

**DATE DESPRE IMOBILUL NR. 12601**

Oficiul de Cadastru și Publicitate Imobiliară SIBIU  
Biroul de Cadastru și Publicitate Imobiliară Saliste

**A. Partea I. Descrierea imobilului**

Nr. CF vechi:103405  
Nr. topografic:3064

TEREN Extravilan

Adresa: Jud. Sibiu

Nr. Crt	Nr cadastral Nr. topografic	Suprafața* (mp)	Observații / Referințe
A1	104129	3.373	Sector cadastral:22 Teren neimprejmuit;

**Construcții**

Crt	Nr cadastral Nr. topografic	Adresa	Observații / Referințe
A1.1	104129-C1	Jud. Sibiu	Nr. niveluri:1; S. construita la sol:84 mp; LOCUINTA-P
A1.2	104129-C2	Jud. Sibiu	Nr. niveluri:1; S. construita la sol:53 mp; ANEXA-P

**B. Partea II. Proprietari și acte**

Inscrieri privitoare la dreptul de proprietate și alte drepturi reale	Referințe
/	
Act Normativ nr. 7, din 13/03/1996 emis de PARLAMENTUL ROMÂNIEI;	
B3	A1.1, A1.2
Intabulare, drept de PROPRIETATE, dobandit prin Lege, cota actuala 1/1, cota initiala 1/1	
1) SALCU CONSTANTIN-FLORIN	
2) SALCU LUCICA	
<b>7395 / 30/05/2022</b>	
Hotarare Judecatoreasca nr. 582/2021, din 16/12/2021 emis de JUDECATORIA SALISTE (DEFINITIVA LA DATA DE 07.02.2022 IN DOSAR 736/294/2019, DOCUMENTATIE CADASTRALA RECEPTIONATA DE OCPI SIBIU);	
B9	A1
Intabulare, drept de PROPRIETATE, uzucapiune, dobandit prin Hotarare Judecatoreasca, cota actuala 1/1, cota initiala 1/1	
1) SALCU LUCICA, si sotul	
2) SALCU CONSTANTIN-FLORIN, bun comun	

**C. Partea III. SARCINI**

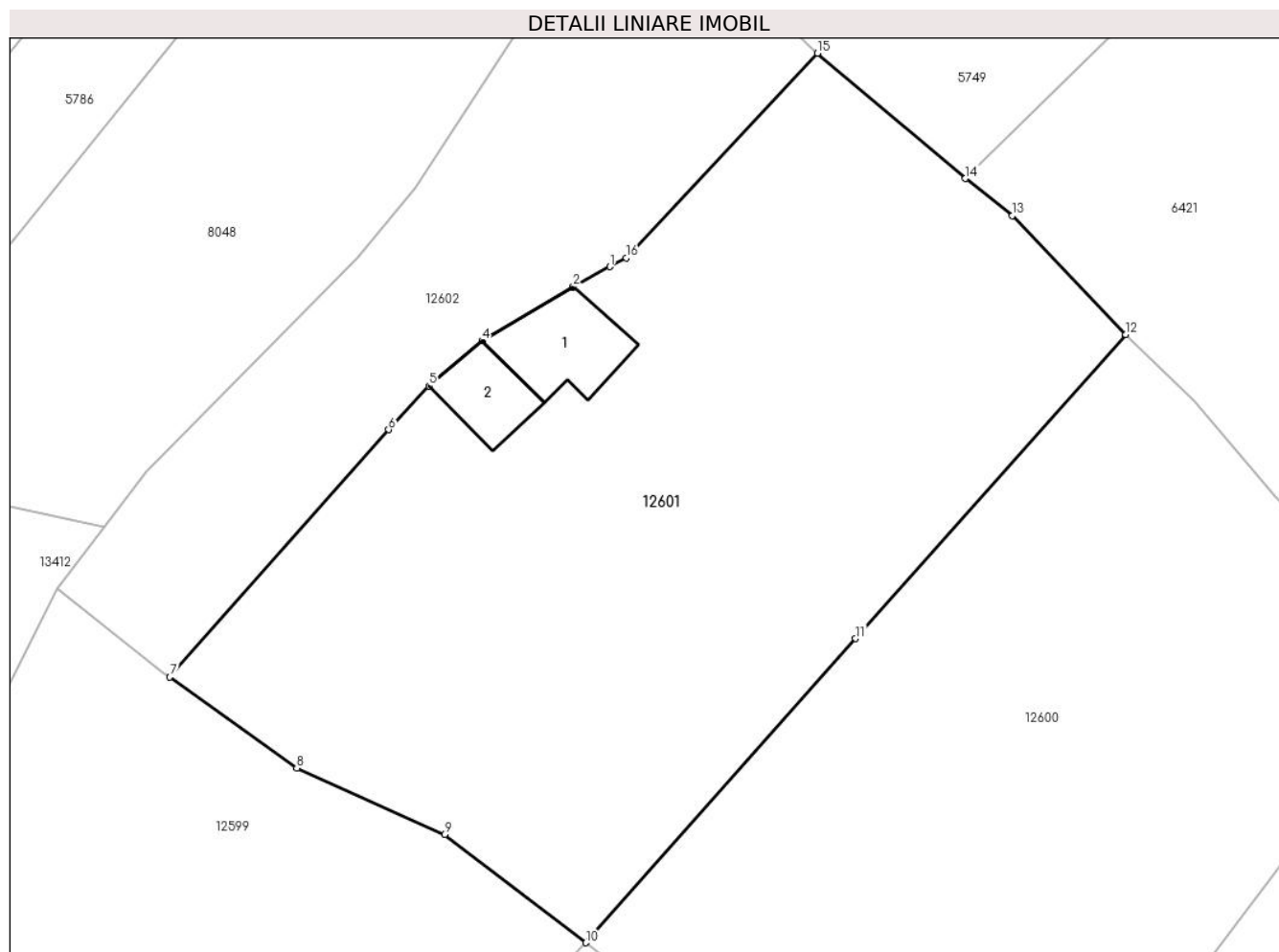
Inscrieri privind dezmembramintele dreptului de proprietate, drepturi reale de garanție și sarcini	Referințe
<b>7395 / 30/05/2022</b>	
Hotarare Judecatoreasca nr. 2269, din 01/01/1942 emis de JUDECATORIA MIERCUREA;	
C1	A1
Intabulare, drept de UZUFRACT VIAGER, dobandit prin Hotarare Judecatoreasca, cota actuala 1/4, cota initiala 1/4	
1) BEBESELEA MARIA, n. Bogdanel, vaduva	
OBSERVATIIL: pozitie transcrisa din CF 103405/Jina, inscrisa prin incheierea nr. 846 din 10/12/1945;	

## Anexa Nr. 1 La Partea I

## Teren

Nr cadastral	Suprafața (mp)*	Observații / Referințe
104129	3.373	

\* Suprafața este determinată în planul de proiecție Stereo 70.



## Date referitoare la teren

Crt	Categorie folosință	Intra vilan	Suprafața (mp)	Tarla	Parcelă	Nr. topo	Observații / Referințe
1	curți constructii	NU	301	26	1954/147	3064	teren partial imprejmuit
2	faneata	NU	3.072	26	1954/147	3064	

## Date referitoare la construcții

Crt	Număr	Destinație construcție	Supraf. (mp)	Situație juridică	Observații / Referințe
A1.1	104129-C1	construcții de locuințe	84	Cu acte	Nr. niveluri:1; S. construita la sol:84 mp; LOCUINTA-P
A1.2	104129-C2	construcții anexa	53	Cu acte	Nr. niveluri:1; S. construita la sol:53 mp; ANEXA-P

## Lungime Segmente

1) Valorile lungimilor segmentelor sunt obținute din proiecție în plan.

Punct început	X / Y	Punct sfârșit	X / Y	Lungime segment (** (m))
1	397.800,838 475.235,878	2	397.797,445 475.234,031	3.863
2	397.797,445 475.234,031	3	397.797,37 475.233,96	0.103



Punct început	X / Y	Punct sfârșit	X / Y	Lungime segment (** (m)
3	397.797,37 475.233,96	4	397.789,012 475.228,999	9.719
4	397.789,012 475.228,999	5	397.784,101 475.224,835	6.439
5	397.784,101 475.224,835	6	397.780,351 475.220,784	5.52
6	397.780,351 475.220,784	7	397.760,063 475.197,88	30.597
7	397.760,063 475.197,88	8	397.771,82 475.189,445	14.47
8	397.771,82 475.189,445	9	397.785,524 475.183,314	15.013
9	397.785,524 475.183,314	10	397.798,621 475.173,277	16.501
10	397.798,621 475.173,277	11	397.823,608 475.201,452	37.659
11	397.823,608 475.201,452	12	397.848,623 475.229,604	37.66
12	397.848,623 475.229,604	13	397.838,136 475.240,606	15.199
13	397.838,136 475.240,606	14	397.833,777 475.244,032	5.544
14	397.833,777 475.244,032	15	397.820,085 475.255,641	17.951
15	397.820,085 475.255,641	16	397.802,35 475.236,702	25.946
16	397.802,35 475.236,702	1	397.800,838 475.235,878	1.722

\*\* Lungimile segmentelor sunt determinate în planul de proiecție Stereo 70 și sunt rotunjite la 1 milimetru.

\*\*\* Distanța dintre puncte este formată din segmente cumulate ce sunt mai mici decât valoarea 1 milimetru.



**DATE DESPRE IMOBILUL NR. 12602**

Oficiul de Cadastru și Publicitate Imobiliară SIBIU  
Biroul de Cadastru și Publicitate Imobiliară Saliste

**A. Partea I. Descrierea imobilului**

TEREN Extravilan

Nr. CF vechi:103406

Adresa: Jud. Sibiu

Nr. Crt	Nr cadastral Nr. topografic	Suprafața* (mp)	Observații / Referințe
A1	103859	1.440	Sector cadastral:22 Teren neimprejmuit;

**B. Partea II. Proprietari și acte**

Inscrieri privitoare la dreptul de proprietate și alte drepturi reale		Referințe
<b>12929 / 31/12/2020</b>		
Hotarare Judecatoreasca nr. 411/2019, din 07/10/2019 emis de JUDECATORIA SALISTE (IREVOCABILA LA DATA DE 18.11.2019 IN DOSAR NR. 340/294/2019, DOCUMENTATIE CADASTRALA RECEPTIONATA DE OCPI SIBIU);		
B4	Intabulare, drept de PROPRIETATE, uzucapiune, dobandit prin Hotarare Judecatoreasca, cota actuala 1/1, cota initiala 1/1 1) SALCU CONSTANTIN-FLORIN, si sotia 2) SALCU LUCICA, bun comun	A1

**C. Partea III. SARCINI .**

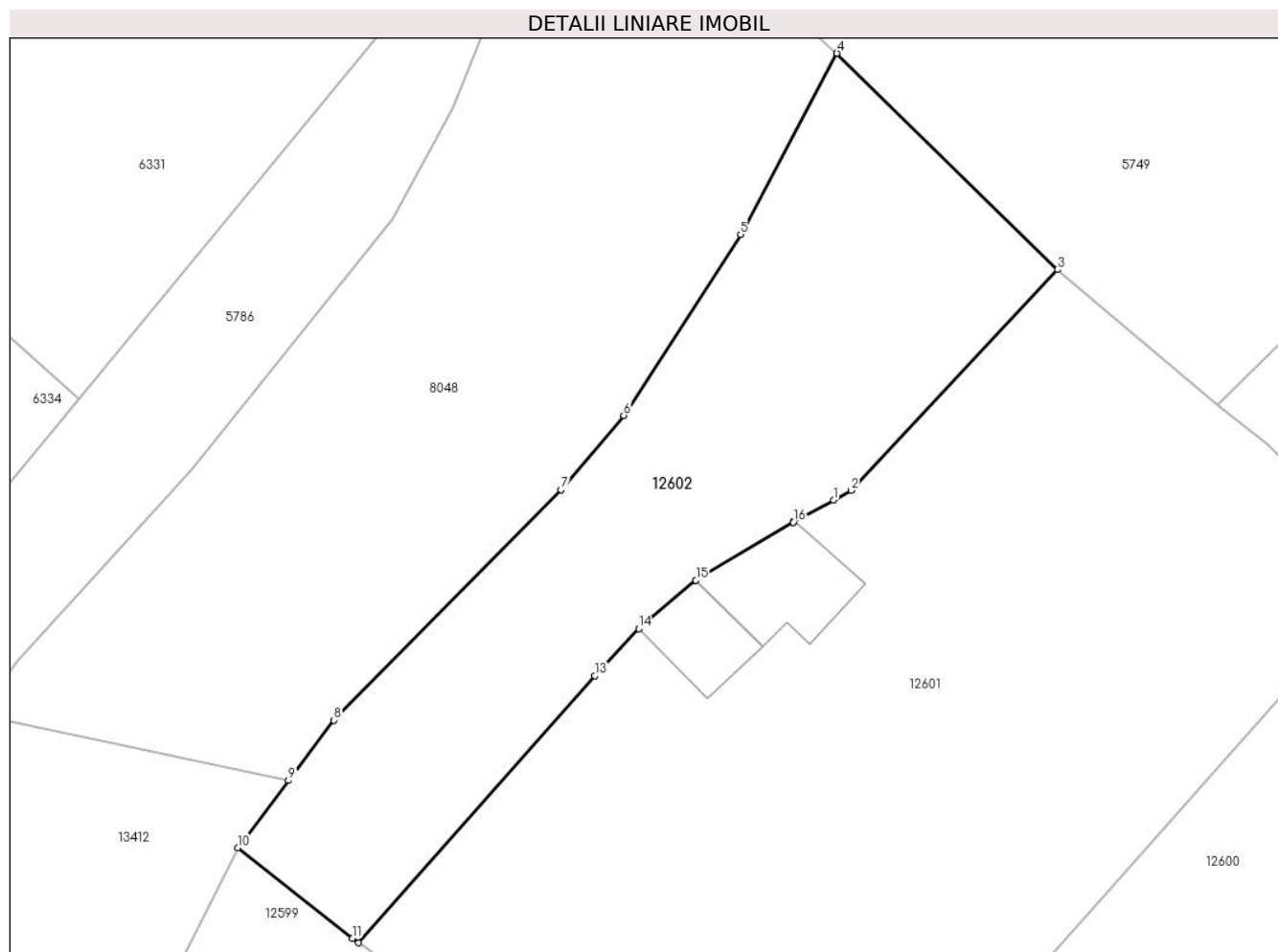
Inscrieri privind dezmembramintele dreptului de proprietate, drepturi reale de garanție și sarcini	Referințe
NU SUNT	

## Anexa Nr. 1 La Partea I

## Teren

Nr cadastral	Suprafața (mp)*	Observații / Referințe
103859	1.440	

\* Suprafața este determinată în planul de proiecție Stereo 70.



## Date referitoare la teren

Crt	Categorie folosință	Intravilan	Suprafața (mp)	Tarla	Parcelă	Nr. topo	Observații / Referințe
1	faneata	NU	1.440	26	1954/136	-	terenul este partial imprejmuit

## Lungime Segmente

1) Valorile lungimilor segmentelor sunt obținute din proiecție în plan.

Punct început	X / Y	Punct sfârșit	X / Y	Lungime segment (** (m)
1	397.800,838 475.235,878	2	397.802,35 475.236,702	1.722
2	397.802,35 475.236,702	3	397.820,085 475.255,641	25.946
3	397.820,085 475.255,641	4	397.801,12 475.274,21	26.542
4	397.801,12 475.274,21	5	397.792,848 475.258,65	17.622
5	397.792,848 475.258,65	6	397.782,802 475.243,142	18.478

Punct început	X / Y	Punct sfârşit	X / Y	Lungime segment (** (m)
6	397.782,802 475.243,142	7	397.777,43 475.236,74	8.357
7	397.777,43 475.236,74	8	397.757,93 475.216,97	27.769
8	397.757,93 475.216,97	9	397.754,021 475.211,806	6.477
9	397.754,021 475.211,806	10	397.749,655 475.206,038	7.234
10	397.749,655 475.206,038	11	397.759,513 475.198,274	12.548
11	397.759,513 475.198,274	12	397.760,063 475.197,88	0.677
12	397.760,063 475.197,88	13	397.780,351 475.220,784	30.597
13	397.780,351 475.220,784	14	397.784,101 475.224,835	5.52
14	397.784,101 475.224,835	15	397.789,012 475.228,999	6.439
15	397.789,012 475.228,999	16	397.797,37 475.233,96	9.719
16	397.797,37 475.233,96	17	397.797,445 475.234,031	0.103
17	397.797,445 475.234,031	1	397.800,838 475.235,878	3.863

\*\* Lungimile segmentelor sunt determinate în planul de proiecție Stereo 70 și sunt rotunjite la 1 milimetru.

\*\*\* Distanța dintre puncte este formată din segmente cumulate ce sunt mai mici decât valoarea 1 milimetru.



**DATE DESPRE IMOBILUL NR. 12603**

Oficiul de Cadastru și Publicitate Imobiliară SIBIU  
Biroul de Cadastru și Publicitate Imobiliară Saliste

**A. Partea I. Descrierea imobilului**

TEREN Extravilan

Adresa: Jud. Sibiu

Nr. Crt	Nr cadastral Nr. topografic	Suprafața* (mp)	Observații / Referințe
A1		1.666	Sector cadastral:22 Teren neimprejmut;

**B. Partea II. Proprietari și acte**

Inscrieri privitoare la dreptul de proprietate și alte drepturi reale	Referințe
/	
Act Normativ nr. 7, din 13/03/1996 emis de PARLAMENTUL ROMÂNIEI;	
B1	Intabulare, drept de PROPRIETATE, dobândit prin Lege, cota actuala 1/1, cota initiala 1/1
	1) NEIDENTIFICAT NEIDENTIFICAT
Act Administrativ nr. 11371, din 15/09/2023 emis de PRIMĂRIA COMUNEI JINA;	
B2	Se noteaza posesia factica asupra suprafetei de 1666 mp in favoarea lui
	1) STERP MARINA

**C. Partea III. SARCINI .**

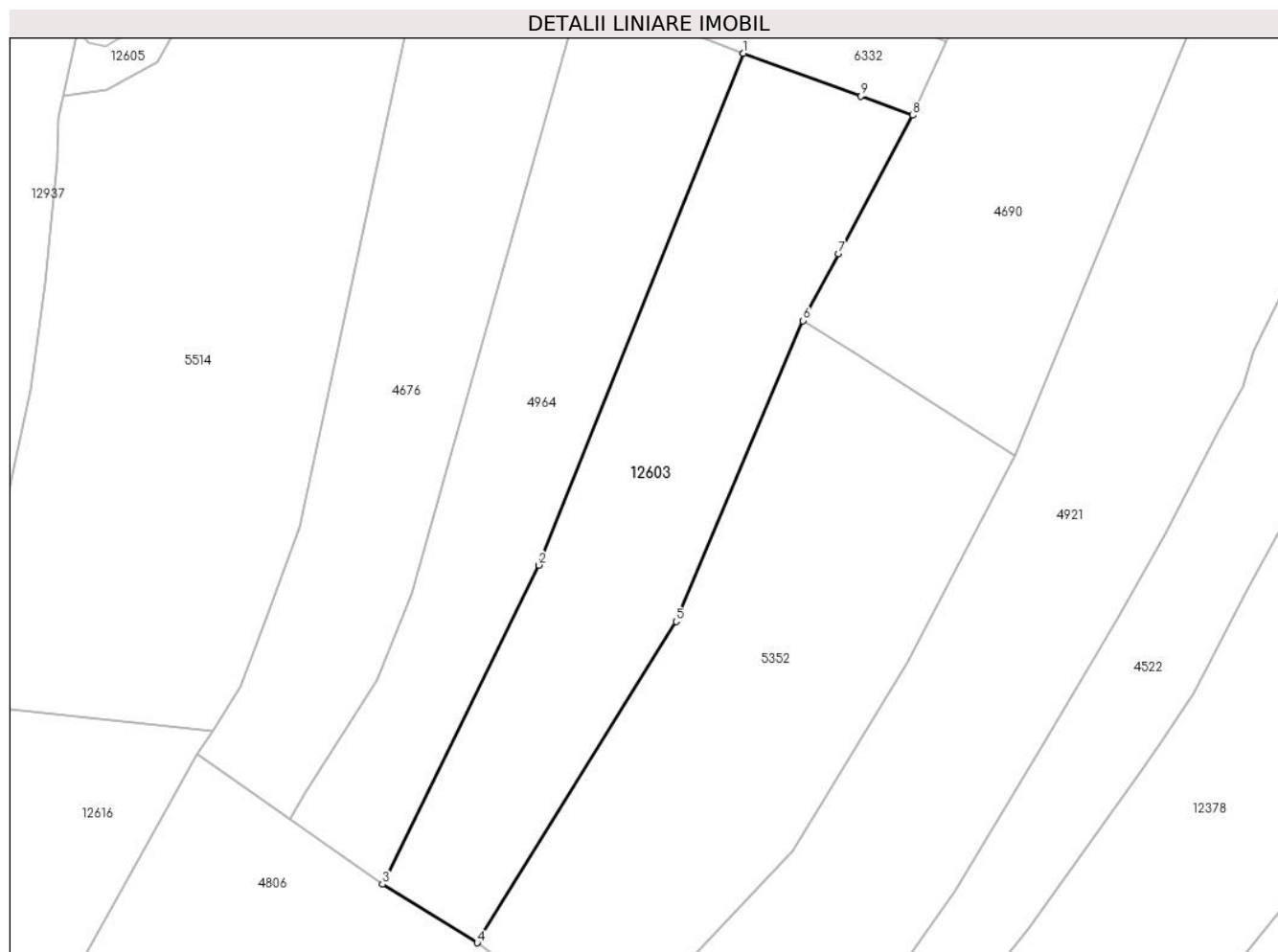
Inscrieri privind dezmembramintele dreptului de proprietate, drepturi reale de garanție și sarcini	Referințe
NU SUNT	

## Anexa Nr. 1 La Partea I

## Teren

Nr cadastral	Suprafața (mp)*	Observații / Referințe
	1.666	

\* Suprafața este determinată în planul de proiecție Stereo 70.



## Date referitoare la teren

Crt	Categorie folosință	Intravilan	Suprafața (mp)	Tarla	Parcelă	Nr. topo	Observații / Referințe
1	faneata	NU	1.590	26	1954/125	-	
2	fânețe (F) - fânețe împădurite	NU	76	26	1954/125	-	

## Lungime Segmente

1) Valorile lungimilor segmentelor sunt obținute din proiecție în plan.

Punct început	X / Y	Punct sfârșit	X / Y	Lungime segment (** (m)
1	397.660,162 475.659,749	2	397.637,393 475.602,905	61.235
2	397.637,393 475.602,905	3	397.620,045 475.567,466	39.457
3	397.620,045 475.567,466	4	397.630,568 475.560,967	12.368
4	397.630,568 475.560,967	5	397.652,668 475.596,644	41.967



Punct început	X / Y	Punct sfârşit	X / Y	Lungime segment (** (m)
5	397.652,668 475.596,644	6	397.666,756 475.630,05	36.255
6	397.666,756 475.630,05	7	397.670,699 475.637,466	8.399
7	397.670,699 475.637,466	8	397.678,989 475.652,865	17.489
8	397.678,989 475.652,865	9	397.673,196 475.654,983	6.168
9	397.673,196 475.654,983	1	397.660,162 475.659,749	13.878

\*\* Lungimile segmentelor sunt determinate în planul de proiecție Stereo 70 și sunt rotunjite la 1 milimetru.

\*\*\* Distanța dintre puncte este formată din segmente cumulate ce sunt mai mici decât valoarea 1 milimetru.



**DATE DESPRE IMOBILUL NR. 12604**

Oficiul de Cadastru și Publicitate Imobiliară SIBIU  
Biroul de Cadastru și Publicitate Imobiliară Saliste

**A. Partea I. Descrierea imobilului**

TEREN Extravilan

Adresa: Jud. Sibiu

Nr. Crt	Nr cadastral Nr. topografic	Suprafața* (mp)	Observații / Referințe
A1		267	Sector cadastral:22 Teren neimprejmuit;

**B. Partea II. Proprietari și acte**

Inscrieri privitoare la dreptul de proprietate și alte drepturi reale	Referințe
/	
Act Normativ nr. 7, din 13/03/1996 emis de PARLAMENTUL ROMÂNIEI;	
B1	Inscrierea provizorie, drept de PROPRIETATE, dobandit prin Lege, cota actuala 1/1, cota initiala 1/1
	1) <b>COMUNA JINA</b> , CIF:0000000000000, PROPRIETAR NEIDENTIFICAT

**C. Partea III. SARCINI .**

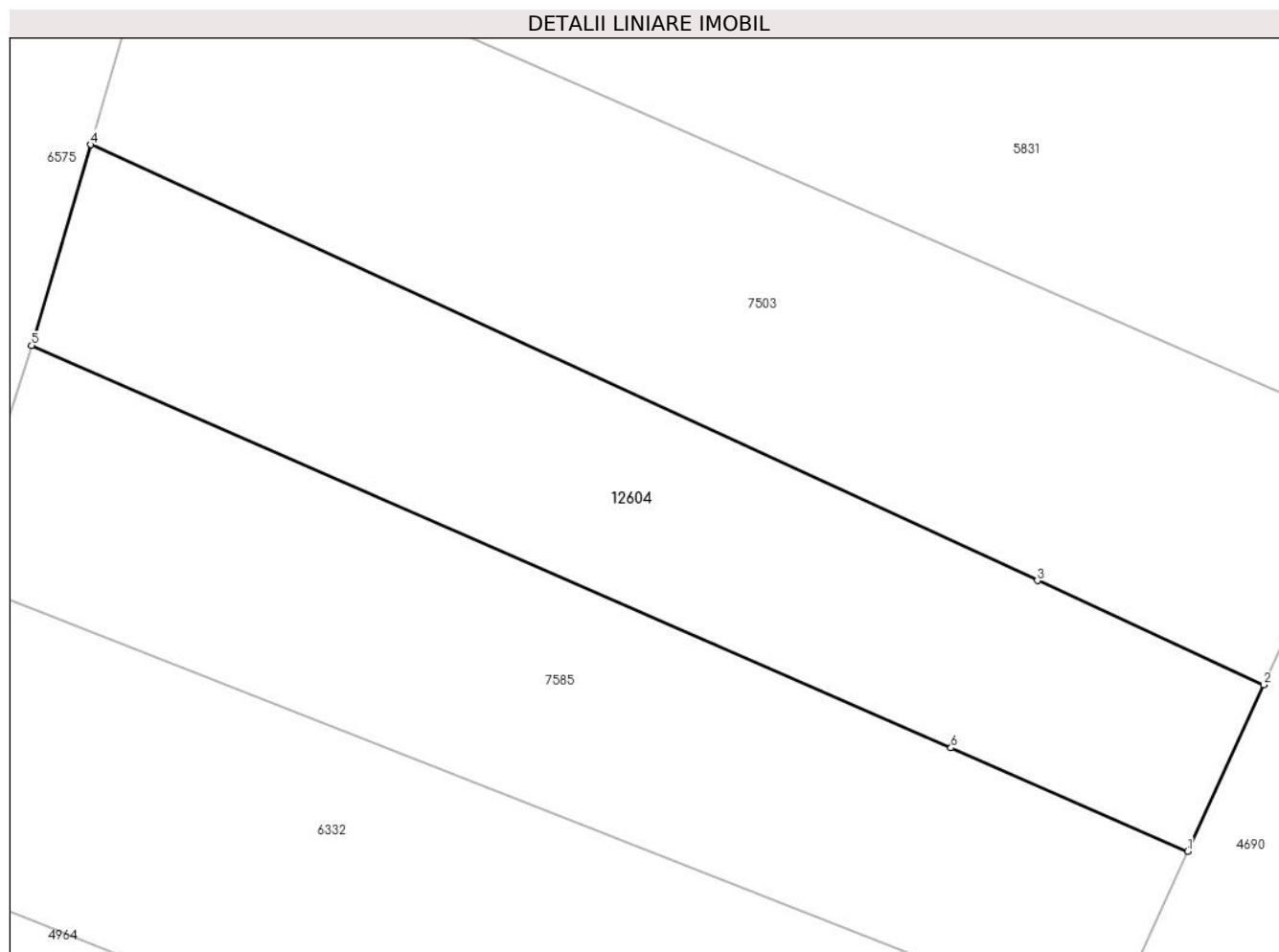
Inscrieri privind dezmembramintele dreptului de proprietate, drepturi reale de garanție și sarcini	Referințe
NU SUNT	

## Anexa Nr. 1 La Partea I

## Teren

Nr cadastral	Suprafața (mp)*	Observații / Referințe
	267	

\* Suprafața este determinată în planul de proiecție Stereo 70.



## Date referitoare la teren

Crt	Categorie folosință	Intra vilan	Suprafața (mp)	Tarla	Parcelă	Nr. topo	Observații / Referințe
1	arabil	NU	217	26	1948/2	-	
2	fânețe (F) - fânețe împădurite	NU	50	26	1948/2	-	

## Lungime Segmente

1) Valorile lungimilor segmentelor sunt obținute din proiecție în plan.

Punct început	X / Y	Punct sfârșit	X / Y	Lungime segment (** (m)
1	397.685,434 475.666,964	2	397.687,927 475.672,418	5.997
2	397.687,927 475.672,418	3	397.680,51 475.675,829	8.164
3	397.680,51 475.675,829	4	397.649,488 475.690,098	34.146
4	397.649,488 475.690,098	5	397.647,56 475.683,521	6.854

Punct început	X / Y	Punct sfârșit	X / Y	Lungime segment (** (m)
5	397.647,56 475.683,521	6	397.677,68 475.670,354	32.872
6	397.677,68 475.670,354	1	397.685,434 475.666,964	8.463

\*\* Lungimile segmentelor sunt determinate în planul de proiecție Stereo 70 și sunt rotunjite la 1 milimetru.

\*\*\* Distanța dintre puncte este formată din segmente cumulate ce sunt mai mici decât valoarea 1 milimetru.



**DATE DESPRE IMOBILUL NR. 12605**

Oficiul de Cadastru și Publicitate Imobiliară SIBIU  
Biroul de Cadastru și Publicitate Imobiliară Saliste

**A. Partea I. Descrierea imobilului**

TEREN Necunoscut

Adresa: Loc. Jina, Jud. Sibiu

Nr. Crt	Nr cadastral Nr. topografic	Suprafața* (mp)	Observații / Referințe
A1		1.536	Sector cadastral:22 Teren neimprejmuit;

**B. Partea II. Proprietari și acte**

Inscrieri privitoare la dreptul de proprietate și alte drepturi reale		Referințe
/		
Act Normativ nr. 978, din 05/09/2002 emis de GUVERNUL ROMÂNIEI (Publicată în Monitorul Oficial, Anul XIV nr. 689 bis și se regăsesc în Anexa 31 poziția nr. 25; Act administrativ nr. 4531/19.02.2024, eliberat de Primaria Comunei Jina);		
B1	Intabulare, drept de PROPRIETATE, dobandit prin Lege, cota actuala 1/1, cota initiala 1/1 1) <b>COMUNA JINA</b> , CIF:4480130, DOMENIUL PUBLIC	A1

**C. Partea III. SARCINI .**

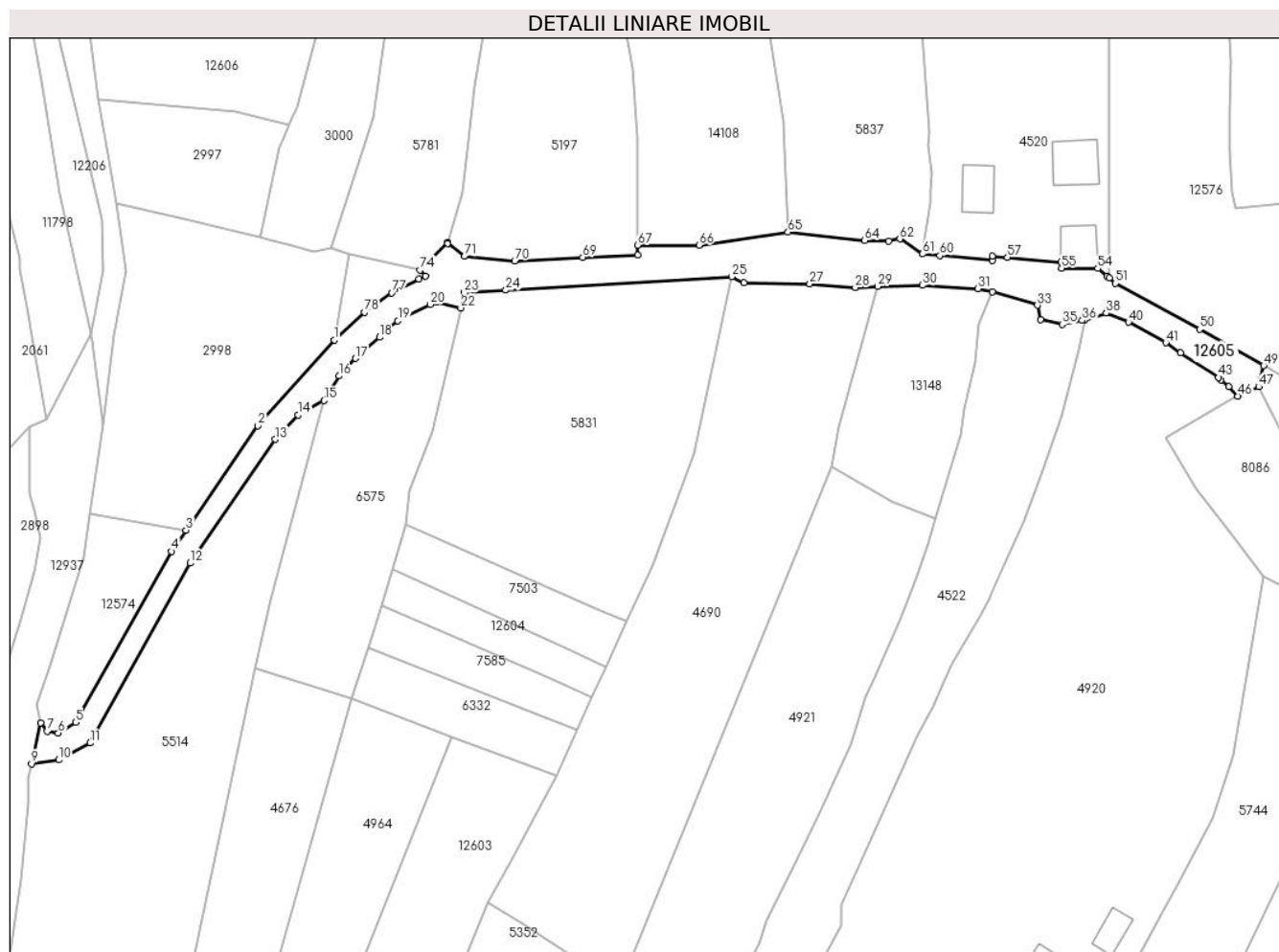
Inscrieri privind dezmembramintele dreptului de proprietate, drepturi reale de garanție și sarcini	Referințe
NU SUNT	

## Anexa Nr. 1 La Partea I

## Teren

Nr cadastral	Suprafața (mp)*	Observații / Referințe
	1.536	

\* Suprafața este determinată în planul de proiecție Stereo 70.



## Date referitoare la teren

Crt	Categorie folosință	Intravilan	Suprafața (mp)	Tarla	Parcelă	Nr. topo	Observații / Referințe
1	drum	NU	1.476	26	1921	-	
2	drum	DA	6	26	1921	-	
3	drum	DA	3	26	1921	-	
4	drum	DA	51	26	1921	-	

## Lungime Segmente

1) Valorile lungimilor segmentelor sunt obținute din proiecție în plan.

Punct început	X / Y	Punct sfârșit	X / Y	Lungime segment	Punct început	X / Y	Punct sfârșit	X / Y	Lungime segment	Punct început	X / Y	Punct sfârșit	X / Y	Lungime segment
1	397.639,021 475.731,274	2	397.625,286 475.715,832	20.667	2	397.625,286 475.715,832	3	397.612,332 475.697,044	22.821	3	397.612,332 475.697,044	4	397.609,704 475.693,232	4.63
4	397.609,704 475.693,232	5	397.592,507 475.662,426	35.281	5	397.592,507 475.662,426	6	397.589,314 475.660,529	3.714	6	397.589,314 475.660,529	7	397.587,359 475.660,887	1.988
7	397.587,359 475.660,887	8	397.586,185 475.662,353	1.878	8	397.586,185 475.662,353	9	397.584,538 475.654,992	7.543	9	397.584,538 475.654,992	10	397.589,413 475.655,712	4.928



Punct început	X / Y	Punct sfârșit	X / Y	Lungime segment	Punct început	X / Y	Punct sfârșit	X / Y	Lungime segment	Punct început	X / Y	Punct sfârșit	X / Y	Lungime segment
10	397.589,413 475.655,712	11	397.595,042 475.658,761	6.402	11	397.595,042 475.658,761	12	397.613,105 475.691,117	37.056	12	397.613,105 475.691,117	13	397.628,438 475.713,358	27.014
13	397.628,438 475.713,358	14	397.632,54 475.717,746	6.007	14	397.632,54 475.717,746	15	397.637,168 475.720,346	5.308	15	397.637,168 475.720,346	16	397.639,923 475.724,771	5.213
16	397.639,923 475.724,771	17	397.642,846 475.727,934	4.307	17	397.642,846 475.727,934	18	397.647,181 475.731,731	5.763	18	397.647,181 475.731,731	19	397.650,48 475.734,699	4.438
19	397.650,48 475.734,699	20	397.656,285 475.737,635	6.505	20	397.656,285 475.737,635	21	397.657,447 475.738,039	1.23	21	397.657,447 475.738,039	22	397.661,794 475.737,023	4.464
22	397.661,794 475.737,023	23	397.662,418 475.739,764	2.811	23	397.662,418 475.739,764	24	397.669,894 475.740,206	7.489	24	397.669,894 475.740,206	25	397.710,542 475.742,606	40.719
25	397.710,542 475.742,606	26	397.712,811 475.741,548	2.504	26	397.712,811 475.741,548	27	397.724,621 475.741,369	11.811	27	397.724,621 475.741,369	28	397.732,792 475.740,672	8.201
28	397.732,792 475.740,672	29	397.736,821 475.740,892	4.035	29	397.736,821 475.740,892	30	397.744,861 475.741,072	8.042	30	397.744,861 475.741,072	31	397.754,844 475.740,461	10.002
31	397.754,844 475.740,461	32	397.757,45 475.739,892	2.667	32	397.757,45 475.739,892	33	397.765,577 475.737,495	8.473	33	397.765,577 475.737,495	34	397.766,183 475.734,957	2.609
34	397.766,183 475.734,957	35	397.770,033 475.734,064	3.952	35	397.770,033 475.734,064	36	397.773,672 475.734,767	3.706	36	397.773,672 475.734,767	37	397.774,097 475.734,849	0.433
37	397.774,097 475.734,849	38	397.777,956 475.736,085	4.052	38	397.777,956 475.736,085	39	397.778,079 475.736,125	0.129	39	397.778,079 475.736,125	40	397.781,998 475.734,448	4.263
40	397.781,998 475.734,448	41	397.788,71 475.730,733	7.672	41	397.788,71 475.730,733	42	397.791,403 475.728,968	3.22	42	397.791,403 475.728,968	43	397.798,217 475.724,501	8.148
43	397.798,217 475.724,501	44	397.798,686 475.724,076	0.633	44	397.798,686 475.724,076	45	397.800,024 475.722,863	1.806	45	397.800,024 475.722,863	46	397.801,65 475.721,138	2.371
46	397.801,65 475.721,138	47	397.805,43 475.722,827	4.14	47	397.805,43 475.722,827	48	397.805,702 475.723,955	1.16	48	397.805,702 475.723,955	49	397.806,346 475.726,627	2.749
49	397.806,346 475.726,627	50	397.794,808 475.733,181	13.27	50	397.794,808 475.733,181	51	397.779,663 475.741,417	17.24	51	397.779,663 475.741,417	52	397.778,514 475.742,377	1.497
52	397.778,514 475.742,377	53	397.778,134 475.742,696	0.496	53	397.778,134 475.742,696	54	397.776,442 475.744,111	2.206	54	397.776,442 475.744,111	55	397.769,949 475.744,172	6.493
55	397.769,949 475.744,172	56	397.769,906 475.745,276	1.105	56	397.769,906 475.745,276	57	397.760,206 475.746,114	9.736	57	397.760,206 475.746,114	58	397.757,481 475.746,301	2.731
58	397.757,481 475.746,301	59	397.757,478 475.745,553	0.748	59	397.757,478 475.745,553	60	397.748,05 475.746,421	9.468	60	397.748,05 475.746,421	61	397.744,917 475.746,71	3.146
61	397.744,917 475.746,71	62	397.740,863 475.749,442	4.889	62	397.740,863 475.749,442	63	397.738,858 475.749,023	2.048	63	397.738,858 475.749,023	64	397.734,498 475.749,126	4.361
64	397.734,498 475.749,126	65	397.720,691 475.750,649	13.891	65	397.720,691 475.750,649	66	397.704,678 475.748,291	16.186	66	397.704,678 475.748,291	67	397.693,638 475.748,318	11.04
67	397.693,638 475.748,318	68	397.693,645 475.746,482	1.836	68	397.693,645 475.746,482	69	397.683,728 475.746,143	9.923	69	397.683,728 475.746,143	70	397.671,503 475.745,485	12.243
70	397.671,503 475.745,485	71	397.662,49 475.746,292	9.049	71	397.662,49 475.746,292	72	397.659,43 475.748,628	3.85	72	397.659,43 475.748,628	73	397.659,484 475.748,81	0.19
73	397.659,484 475.748,81	74	397.654,486 475.743,802	7.075	74	397.654,486 475.743,802	75	397.655,469 475.742,771	1.425	75	397.655,469 475.742,771	76	397.654,262 475.742,192	1.339
76	397.654,262 475.742,192	77	397.649,391 475.739,739	5.454	77	397.649,391 475.739,739	78	397.644,435 475.736,201	6.089	78	397.644,435 475.736,201	1	397.639,021 475.731,274	7.32

\*\* Lungimile segmentelor sunt determinate în planul de proiecție Stereo 70 și sunt rotunjite la 1 milimetru.

\*\*\* Distanța dintre puncte este formată din segmente cumulate ce sunt mai mici decât valoarea 1 milimetru.



**DATE DESPRE IMOBILUL NR. 12606**

Oficiul de Cadastru și Publicitate Imobiliară SIBIU  
Biroul de Cadastru și Publicitate Imobiliară Saliste

**A. Partea I. Descrierea imobilului**

TEREN Necunoscut

Nr. CF vechi:1041JINA

Nr. topografic:parte din nr. top 3111/2

Adresa: Loc. Jina, Jud. Sibiu

Nr. Crt	Nr cadastral Nr. topografic	Suprafața* (mp)	Observații / Referințe
A1	101031	Din acte: 6.316 Masurata: 2.881	Sector cadastral:13 Teren neimprejmit; ; PARȚIAL CF 101031 UAT JINA

**B. Partea II. Proprietari și acte**

Inscrieri privitoare la dreptul de proprietate și alte drepturi reale	Referințe
<b>7766 / 13/06/2018</b>	
Act Notarial nr. 207, din 11/06/2018 emis de NP. MOTRONEA MIHAELA DELIA (act notarial nr 206 din 11.06.2018, emis de NP. Motronea Mihaela Delia);	
B5	A1
Intabulare, drept de PROPRIETATE, cu titlu de cumpărare, inch. nr. 5148/2012 cf., dobandit prin Conventie, cota actuala 1/1, cota initiala 1/1	
1) COSTACHE NICOLETA	

**C. Partea III. SARCINI .**

Inscrieri privind dezmembramintele dreptului de proprietate, drepturi reale de garanție și sarcini	Referințe
NU SUNT	

## Anexa Nr. 1 La Partea I

## Teren

Nr cadastral	Suprafața (mp)*	Observații / Referințe
101031	Din acte: 6.316 Masurata: 2.881	; PARȚIAL CF 101031 UAT JINA

\* Suprafața este determinată în planul de proiecție Stereo 70.

## DETALII LINIARE IMOBIL



## Date referitoare la teren

Crt	Categorie folosință	Intravilan	Suprafața (mp)	Tarla	Parcelă	Nr. topo	Observații / Referințe
1	faneata	NU	2.866	143	1914/3, 1916/2, 1912	parte din nr. top 3111/2	
2	faneata	DA	15	143	1914/3, 1916/2, 1912	parte din nr. top 3111/2	

## Lungime Segmente

1) Valorile lungimilor segmentelor sunt obținute din proiecție în plan.

Punct început	X / Y	Punct sfârșit	X / Y	Lungime segment (** (m)
1	397.590,678 475.818,522	2	397.591,656 475.812,428	6.172
2	397.591,656 475.812,428	3	397.596,429 475.774,536	38.191
3	397.596,429 475.774,536	4	397.596,858 475.774,5	0.431
4	397.596,858 475.774,5	5	397.621,281 475.772,425	24.511

Punct început	X / Y	Punct sfârșit	X / Y	Lungime segment (** (m)
5	397.621,281 475.772,425	6	397.630,042 475.770,217	9.035
6	397.630,042 475.770,217	7	397.630,927 475.769,994	0.913
7	397.630,927 475.769,994	8	397.632,344 475.773,28	3.579
8	397.632,344 475.773,28	9	397.635,833 475.786,233	13.415
9	397.635,833 475.786,233	10	397.639,257 475.812,621	26.609
10	397.639,257 475.812,621	11	397.640,685 475.823,74	11.21
11	397.640,685 475.823,74	12	397.641,767 475.835,782	12.091
12	397.641,767 475.835,782	13	397.625,44 475.836,026	16.329
13	397.625,44 475.836,026	14	397.587,778 475.836,59	37.666
14	397.587,778 475.836,59	1	397.590,678 475.818,522	18.299

\*\* Lungimile segmentelor sunt determinate în planul de proiecție Stereo 70 și sunt rotunjite la 1 milimetru.

\*\*\* Distanța dintre puncte este formată din segmente cumulate ce sunt mai mici decât valoarea 1 milimetru.



**DATE DESPRE IMOBILUL NR. 12607**

Oficiul de Cadastru și Publicitate Imobiliară SIBIU  
 Biroul de Cadastru și Publicitate Imobiliară Saliste

**A. Partea I. Descrierea imobilului**

TEREN Necunoscut

Nr. CF vechi:1041 Jina  
 Nr. topografic:parte din nr. top 3111/2

Adresa: Loc. Jina, Jud. Sibiu

Nr. Crt	Nr cadastral Nr. topografic	Suprafața* (mp)	Observații / Referințe
A1	101031	Din acte: 6.316 Masurata: 1.220	Sector cadastral:13 Teren neimprejmit; ; PARȚIAL CF 101031 UAT JINA

**B. Partea II. Proprietari și acte**

Inscrieri privitoare la dreptul de proprietate și alte drepturi reale	Referințe
<b>7766 / 13/06/2018</b>	
Act Notarial nr. 207, din 11/06/2018 emis de NP. MOTRONEA MIHAELA DELIA (act notarial nr 206 din 11.06.2018, emis de NP. Motronea Mihaela Delia);	
B5	A1
Intabulare, drept de PROPRIETATE, cu titlu de cumpărare, , inch. nr. 5148/2012 cf., dobandit prin Conventie, cota actuala 1/1, cota initiala 1/1	
1) COSTACHE NICOLETA	
/	
Act Administrativ nr. 3686, din 26/01/2024 emis de PRIMĂRIA COMUNEI JINA;	
B6	A1
Se noteaza posesia factica asupra suprafetei de 1220 mp in favoarea lui	
1) HULEA ILEANA	

**C. Partea III. SARCINI .**

Inscrieri privind dezmembramintele dreptului de proprietate, drepturi reale de garanție și sarcini	Referințe
NU SUNT	

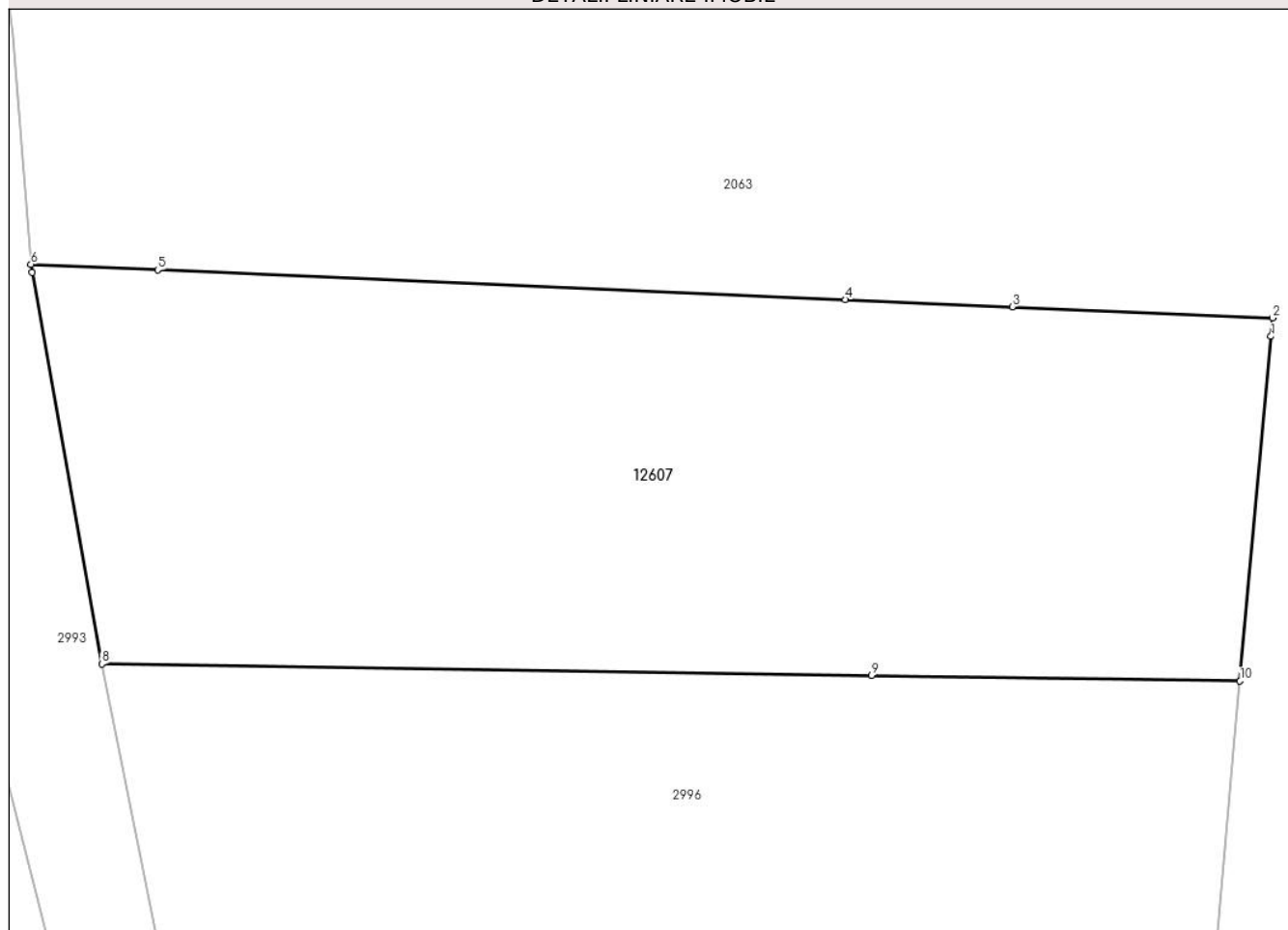
## Anexa Nr. 1 La Partea I

## Teren

Nr cadastral	Suprafața (mp)*	Observații / Referințe
101031	Din acte: 6.316 Masurata: 1.220	; PARȚIAL CF 101031 UAT JINA

\* Suprafața este determinată în planul de proiecție Stereo 70.

## DETALII LINIARE IMOBIL



## Date referitoare la teren

Crt	Categorie folosință	Intravilan	Suprafața (mp)	Tarla	Parcelă	Nr. topo	Observații / Referințe
1	faneata	NU	1.213	143	1914/1	parte din nr. top 3111/2	
2	faneata	DA	1	143	1914/1	parte din nr. top 3111/2	
3	faneata	DA	6	143	1914/1	parte din nr. top 3111/2	

## Lungime Segmente

1) Valorile lungimilor segmentelor sunt obținute din proiecție în plan.

Punct început	X / Y	Punct sfârșit	X / Y	Lungime segment (** (m)
1	397.644,939 475.871,096	2	397.645,024 475.872,048	0.956
2	397.645,024 475.872,048	3	397.631,525 475.872,63	13.512
3	397.631,525 475.872,63	4	397.622,854 475.873,005	8.679



Punct început	X / Y	Punct sfârșit	X / Y	Lungime segment (** (m)
4	397.622,854 475.873,005	5	397.587,176 475.874,545	35.711
5	397.587,176 475.874,545	6	397.580,597 475.874,829	6.585
6	397.580,597 475.874,829	7	397.580,671 475.874,412	0.424
7	397.580,671 475.874,412	8	397.584,276 475.854,096	20.633
8	397.584,276 475.854,096	9	397.624,218 475.853,498	39.946
9	397.624,218 475.853,498	10	397.643,333 475.853,212	19.117
10	397.643,333 475.853,212	1	397.644,939 475.871,096	17.956

\*\* Lungimile segmentelor sunt determinate în planul de proiecție Stereo 70 și sunt rotunjite la 1 milimetru.

\*\*\* Distanța dintre puncte este formată din segmente cumulate ce sunt mai mici decât valoarea 1 milimetru.



**DATE DESPRE IMOBILUL NR. 12608**

Oficiul de Cadastru și Publicitate Imobiliară SIBIU  
Biroul de Cadastru și Publicitate Imobiliară Saliste

**A. Partea I. Descrierea imobilului**

TEREN Necunoscut

Adresa: Loc. Jina, Jud. Sibiu

Nr. Crt	Nr cadastral Nr. topografic	Suprafața* (mp)	Observații / Referințe
A1		249	Sector cadastral:22 Teren neimprejmuit;

**B. Partea II. Proprietari și acte**

Inscrieri privitoare la dreptul de proprietate și alte drepturi reale	Referințe
/	
Act Normativ nr. 978, din 05/09/2002 emis de GUVERNUL ROMÂNIEI (Publicată în Monitorul Oficial, Anul XIV nr. 689 bis și se regăesc în Anexa 31 poziția nr. 25; Act administrativ nr. 4531/19.02.2024, eliberat de Primaria Comunei Jina);	
B1	A1
Intabulare, drept de PROPRIETATE, dobandit prin Lege, cota actuala 1/1, cota initiala 1/1 1) <b>COMUNA JINA</b> , CIF:4480130, DOMENIUL PUBLIC	

**C. Partea III. SARCINI .**

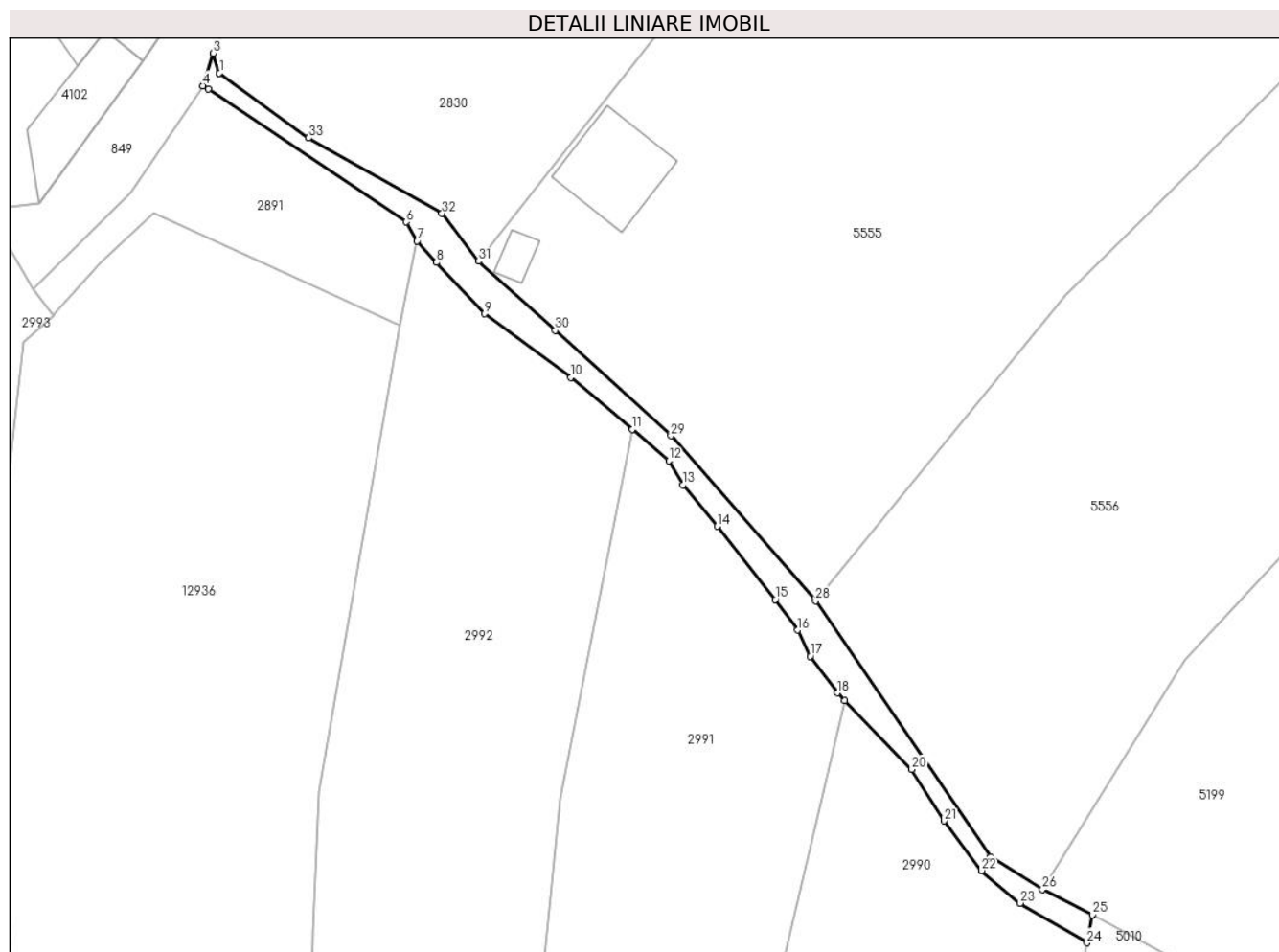
Inscrieri privind dezmembramintele dreptului de proprietate, drepturi reale de garanție și sarcini	Referințe
NU SUNT	

## Anexa Nr. 1 La Partea I

## Teren

Nr cadastral	Suprafața (mp)*	Observații / Referințe
	249	

\* Suprafața este determinată în planul de proiecție Stereo 70.



## Date referitoare la teren

Crt	Categorie folosință	Intravilan	Suprafața (mp)	Tarla	Parcelă	Nr. topo	Observații / Referințe
1	drum	NU	247	26	1954/211	-	
2	drum	DA	2	26	1954/211	-	

## Lungime Segmente

1) Valorile lungimilor segmentelor sunt obținute din proiecție în plan.

Punct început	X / Y	Punct sfârșit	X / Y	Lungime segment (** (m))
1	397.613,691 476.149,558	2	397.613,687 476.149,561	0.005
3	397.613,099 476.151,355	4	397.612,207 476.148,42	3.068
5	397.612,673 476.148,108	6	397.630,611 476.136,079	21.598
7	397.631,605 476.134,376	8	397.633,345 476.132,419	2.619

Punct început	X / Y	Punct sfârșit	X / Y	Lungime segment (** (m))
2	397.613,687 476.149,561	3	397.613,099 476.151,355	1.888
4	397.612,207 476.148,42	5	397.612,673 476.148,108	0.561
6	397.630,611 476.136,079	7	397.631,605 476.134,376	1.972
8	397.633,345 476.132,419	9	397.637,718 476.127,78	6.375

Punct început	X / Y	Punct sfârșit	X / Y	Lungime segment (** (m)
9	397.637,718 476.127,78	10	397.645,499 476.122,003	9.691
11	397.651,099 476.117,317	12	397.654,392 476.114,481	4.346
13	397.655,649 476.112,3	14	397.658,761 476.108,542	4.879
15	397.664,032 476.101,917	16	397.666,072 476.099,143	3.443
17	397.667,195 476.096,779	18	397.669,674 476.093,456	4.146
19	397.670,327 476.092,784	20	397.676,402 476.086,532	8.717
21	397.679,317 476.081,88	22	397.682,722 476.077,376	5.646
23	397.686,202 476.074,42	24	397.692,268 476.070,842	7.043
25	397.692,746 476.073,373	26	397.688,235 476.075,678	5.066
27	397.683,538 476.078,614	28	397.667,666 476.101,773	28.076
29	397.654,58 476.116,741	30	397.644,1 476.126,269	14.164
31	397.637,168 476.132,536	32	397.633,848 476.136,844	5.439
33	397.621,765 476.143,684	1	397.613,691 476.149,558	9.985

Punct început	X / Y	Punct sfârșit	X / Y	Lungime segment (** (m)
10	397.645,499 476.122,003	11	397.651,099 476.117,317	7.302
12	397.654,392 476.114,481	13	397.655,649 476.112,3	2.517
14	397.658,761 476.108,542	15	397.664,032 476.101,917	8.466
16	397.666,072 476.099,143	17	397.667,195 476.096,779	2.617
18	397.669,674 476.093,456	19	397.670,327 476.092,784	0.937
20	397.676,402 476.086,532	21	397.679,317 476.081,88	5.49
22	397.682,722 476.077,376	23	397.686,202 476.074,42	4.566
24	397.692,268 476.070,842	25	397.692,746 476.073,373	2.576
26	397.688,235 476.075,678	27	397.683,538 476.078,614	5.539
28	397.667,666 476.101,773	29	397.654,58 476.116,741	19.882
30	397.644,1 476.126,269	31	397.637,168 476.132,536	9.345
32	397.633,848 476.136,844	33	397.621,765 476.143,684	13.885

\*\* Lungimile segmentelor sunt determinate în planul de proiecție Stereo 70 și sunt rotunjite la 1 milimetru.

\*\*\* Distanța dintre puncte este formată din segmente cumulate ce sunt mai mici decât valoarea 1 milimetru.



**DATE DESPRE IMOBILUL NR. 12609**

Oficiul de Cadastru și Publicitate Imobiliară SIBIU  
Biroul de Cadastru și Publicitate Imobiliară Saliste

**A. Partea I. Descrierea imobilului**

TEREN Extravilan

Nr. CF vechi:5023 Jina  
Nr. topografic:3051

Adresa: Jud. Sibiu

Nr. Crt	Nr cadastral Nr. topografic	Suprafața* (mp)	Observații / Referințe
A1	101993	Din acte: 3.027 Masurata: 1.195	Sector cadastral:22 Teren neimprejmuit;

**B. Partea II. Proprietari și acte**

Inscrieri privitoare la dreptul de proprietate și alte drepturi reale	Referințe
<b>773 / 13/07/1943</b>	
Hotarare Judecatoreasca nr. de predarea mostenirii nr.481/1942, din 01/01/1942 emis de JUDECATORIA RURALA MIERCUREA SIBIULUI (proces-verbal separat nr.107/1942);	
B1	A1
Intabulare, drept de PROPRIETATE, cu titlu de drept donatie, dobandit prin Succesiune, cota actuala 1/1, cota initiala 1/1	
1) <b>BISERICA ORTODOXA ROMANA DIN JINA</b> , CIF:999999999999	
<i>OBSERVATII: (provenita din conversia CF 5023 Jina) adus din CF nr.2143 Jina</i>	

**C. Partea III. SARCINI .**

Inscrieri privind dezmembramintele dreptului de proprietate, drepturi reale de garanție și sarcini	Referințe
NU SUNT	

## Anexa Nr. 1 La Partea I

## Teren

Nr cadastral	Suprafața (mp)*	Observații / Referințe
101993	Din acte: 3.027 Masurata: 1.195	

\* Suprafața este determinată în planul de proiecție Stereo 70.



## Date referitoare la teren

Crt	Categorie folosință	Intra vilan	Suprafața (mp)	Tarla	Parcelă	Nr. topo	Observații / Referințe
1	fânețe (F) - fânețe împădurite	NU	1.195	26	1954/191	3051	

## Lungime Segmente

1) Valorile lungimilor segmentelor sunt obținute din proiecție în plan.

Punct început	X / Y	Punct sfârșit	X / Y	Lungime segment (** (m)
1	397.605,839 475.008,054	2	397.621,751 475.006,693	15.97
2	397.621,751 475.006,693	3	397.623,6 475.026,176	19.571
3	397.623,6 475.026,176	4	397.629,633 475.089,741	63.851
4	397.629,633 475.089,741	5	397.617,291 475.091,77	12.508



Punct început	X / Y	Punct sfârșit	X / Y	Lungime segment (** (m)
5	397.617,291 475.091,77	6	397.608,472 475.027,501	64.871
6	397.608,472 475.027,501	1	397.605,839 475.008,054	19.624

\*\* Lungimile segmentelor sunt determinate în planul de proiecție Stereo 70 și sunt rotunjite la 1 milimetru.

\*\*\* Distanța dintre puncte este formată din segmente cumulate ce sunt mai mici decât valoarea 1 milimetru.



**DATE DESPRE IMOBILUL NR. 12610**

Oficiul de Cadastru și Publicitate Imobiliară SIBIU  
Biroul de Cadastru și Publicitate Imobiliară Saliste

**A. Partea I. Descrierea imobilului**

TEREN Extravilan

Adresa: Jud. Sibiu

Nr. Crt	Nr cadastral Nr. topografic	Suprafața* (mp)	Observații / Referințe
A1		1.051	Sector cadastral:30 Teren neimprejmuit;

**B. Partea II. Proprietari și acte**

Inscrieri privitoare la dreptul de proprietate și alte drepturi reale	Referințe
/	
Act Normativ nr. 978, din 05/09/2002 emis de GUVERNUL ROMÂNIEI (Publicată în Monitorul Oficial, Anul XIV nr. 689 bis și se regăsesc în Anexa 31 poziția nr. 25; Act administrativ nr. 4531/19.02.2024, eliberat de Primaria Comunei Jina);	
B1	A1
Intabulare, drept de PROPRIETATE, dobandit prin Lege, cota actuala 1/1, cota initiala 1/1 1) <b>COMUNA JINA</b> , CIF:4480130, DOMENIUL PUBLIC	

**C. Partea III. SARCINI .**

Inscrieri privind dezmembramintele dreptului de proprietate, drepturi reale de garanție și sarcini	Referințe
NU SUNT	



Punct început	X / Y	Punct sfârșit	X / Y	Lungime segment (** (m))
11	397.600,647 474.999,894	12	397.604,266 474.989,351	11.147
13	397.614,166 474.980,027	14	397.638,991 474.958,956	32.562
15	397.639,581 474.934,859	16	397.639,885 474.922,458	12.405
17	397.643,492 474.920,654	18	397.642,946 474.960,845	40.195
19	397.615,445 474.984,2	20	397.615,091 474.984,563	0.507
21	397.614,082 474.985,601	22	397.607,728 474.991,585	8.728
23	397.604,789 475.000,301	24	397.605,839 475.008,054	7.824
25	397.608,472 475.027,501	26	397.617,291 475.091,77	64.871
27	397.619,222 475.106,932	28	397.618,046 475.114,31	7.471
29	397.615,047 475.121,579	30	397.611,658 475.126,288	5.802
31	397.608,581 475.129,089	32	397.603,316 475.132,465	6.254
33	397.598,862 475.136,564	34	397.592,629 475.137,364	6.284
35	397.584,226 475.137,415	36	397.581,229 475.137,971	3.048

Punct început	X / Y	Punct sfârșit	X / Y	Lungime segment (** (m))
12	397.604,266 474.989,351	13	397.614,166 474.980,027	13.6
14	397.638,991 474.958,956	15	397.639,581 474.934,859	24.104
16	397.639,885 474.922,458	17	397.643,492 474.920,654	4.033
18	397.642,946 474.960,845	19	397.615,445 474.984,2	36.08
20	397.615,091 474.984,563	21	397.614,082 474.985,601	1.448
22	397.607,728 474.991,585	23	397.604,789 475.000,301	9.198
24	397.605,839 475.008,054	25	397.608,472 475.027,501	19.624
26	397.617,291 475.091,77	27	397.619,222 475.106,932	15.284
28	397.618,046 475.114,31	29	397.615,047 475.121,579	7.863
30	397.611,658 475.126,288	31	397.608,581 475.129,089	4.161
32	397.603,316 475.132,465	33	397.598,862 475.136,564	6.053
34	397.592,629 475.137,364	35	397.584,226 475.137,415	8.403
36	397.581,229 475.137,971	1	397.578,789 475.138,995	2.646

\*\* Lungimile segmentelor sunt determinate în planul de proiecție Stereo 70 și sunt rotunjite la 1 milimetru.

\*\*\* Distanța dintre puncte este formată din segmente cumulate ce sunt mai mici decât valoarea 1 milimetru.



**DATE DESPRE IMOBILUL NR. 12611**

Oficiul de Cadastru și Publicitate Imobiliară SIBIU  
Biroul de Cadastru și Publicitate Imobiliară Saliste

**A. Partea I. Descrierea imobilului**

TEREN Extravilan

Adresa: Jud. Sibiu

Nr. Crt	Nr cadastral Nr. topografic	Suprafața* (mp)	Observații / Referințe
A1		3.562	Sector cadastral:30 Teren neimprejmuit;

**B. Partea II. Proprietari și acte**

Inscrieri privitoare la dreptul de proprietate și alte drepturi reale	Referințe
/	
Act Normativ nr. 7, din 13/03/1996 emis de PARLAMENTUL ROMÂNIEI;	
B1	Inscrierea provizorie, drept de PROPRIETATE, dobandit prin Lege, cota actuala 1/1, cota initiala 1/1
	1) <b>COMUNA JINA</b> , CIF:0000000000000, PROPRIETAR NEIDENTIFICAT

**C. Partea III. SARCINI .**

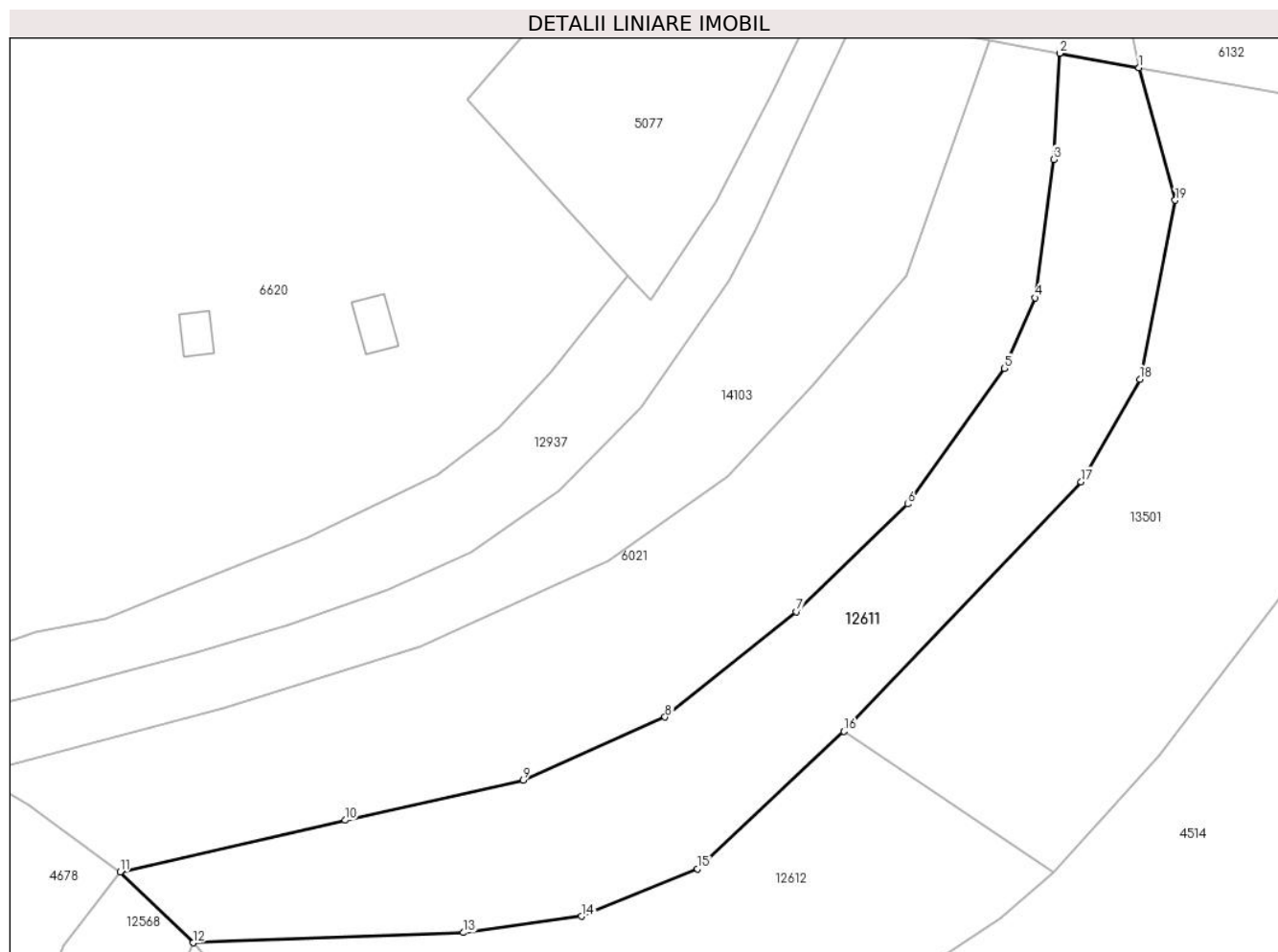
Inscrieri privind dezmembramintele dreptului de proprietate, drepturi reale de garanție și sarcini	Referințe
NU SUNT	

## Anexa Nr. 1 La Partea I

## Teren

Nr cadastral	Suprafața (mp)*	Observații / Referințe
	3.562	

\* Suprafața este determinată în planul de proiecție Stereo 70.



## Date referitoare la teren

Crt	Categorie folosință	Intravilan	Suprafața (mp)	Tarla	Parcelă	Nr. topo	Observații / Referințe
1	fânețe (F) - fânețe împădurite	NU	3.562	25	1880/523	-	

## Lungime Segmente

1) Valorile lungimilor segmentelor sunt obținute din proiecție în plan.

Punct început	X / Y	Punct sfârșit	X / Y	Lungime segment (** (m))
1	397.563,495 474.949,17	2	397.552,116 474.951,231	11.564
2	397.552,116 474.951,231	3	397.551,263 474.936,008	15.247
3	397.551,263 474.936,008	4	397.548,567 474.916,22	19.971
4	397.548,567 474.916,22	5	397.544,202 474.906,112	11.01



Punct început	X / Y	Punct sfârşit	X / Y	Lungime segment (** (m)
5	397.544,202 474.906,112	6	397.530,371 474.886,679	23.852
6	397.530,371 474.886,679	7	397.514,408 474.871,273	22.185
7	397.514,408 474.871,273	8	397.495,569 474.856,187	24.135
8	397.495,569 474.856,187	9	397.475,227 474.847,116	22.273
9	397.475,227 474.847,116	10	397.449,714 474.841,398	26.146
10	397.449,714 474.841,398	11	397.417,469 474.833,985	33.086
11	397.417,469 474.833,985	12	397.427,964 474.823,853	14.588
12	397.427,964 474.823,853	13	397.466,669 474.825,296	38.732
13	397.466,669 474.825,296	14	397.483,574 474.827,651	17.068
14	397.483,574 474.827,651	15	397.500,201 474.834,436	17.958
15	397.500,201 474.834,436	16	397.521,191 474.854,124	28.778
16	397.521,191 474.854,124	17	397.555,192 474.889,873	49.336
17	397.555,192 474.889,873	18	397.563,6 474.904,538	16.904
18	397.563,6 474.904,538	19	397.568,687 474.930,191	26.153
19	397.568,687 474.930,191	1	397.563,495 474.949,17	19.676

\*\* Lungimile segmentelor sunt determinate în planul de proiecție Stereo 70 și sunt rotunjite la 1 milimetru.

\*\*\* Distanța dintre puncte este formată din segmente cumulate ce sunt mai mici decât valoarea 1 milimetru.



**DATE DESPRE IMOBILUL NR. 12612**

Oficiul de Cadastru și Publicitate Imobiliară SIBIU  
Biroul de Cadastru și Publicitate Imobiliară Saliste

**A. Partea I. Descrierea imobilului**

TEREN Extravilan

Adresa: Jud. Sibiu

Nr. Crt	Nr cadastral Nr. topografic	Suprafața* (mp)	Observații / Referințe
A1		3.457	Sector cadastral:30 Teren neimprejmut;

**B. Partea II. Proprietari și acte**

Inscrieri privitoare la dreptul de proprietate și alte drepturi reale		Referințe
/		
Act Normativ nr. 7, din 13/03/1996 emis de PARLAMENTUL ROMÂNIEI;		
B1	Intabulare, drept de PROPRIETATE, dobândit prin Lege, cota actuala 1/1, cota initiala 1/1 1) NEIDENTIFICAT NEIDENTIFICAT	A1
Act Administrativ nr. 4348, din 14/02/2024 emis de PRIMĂRIA COMUNEI JINA;		
B2	Se noteaza posesia factica asupra suprafetei de 3457 mp in favoarea lui 1) BEBEȘELEA-STERP PARASCHIVA	A1

**C. Partea III. SARCINI .**

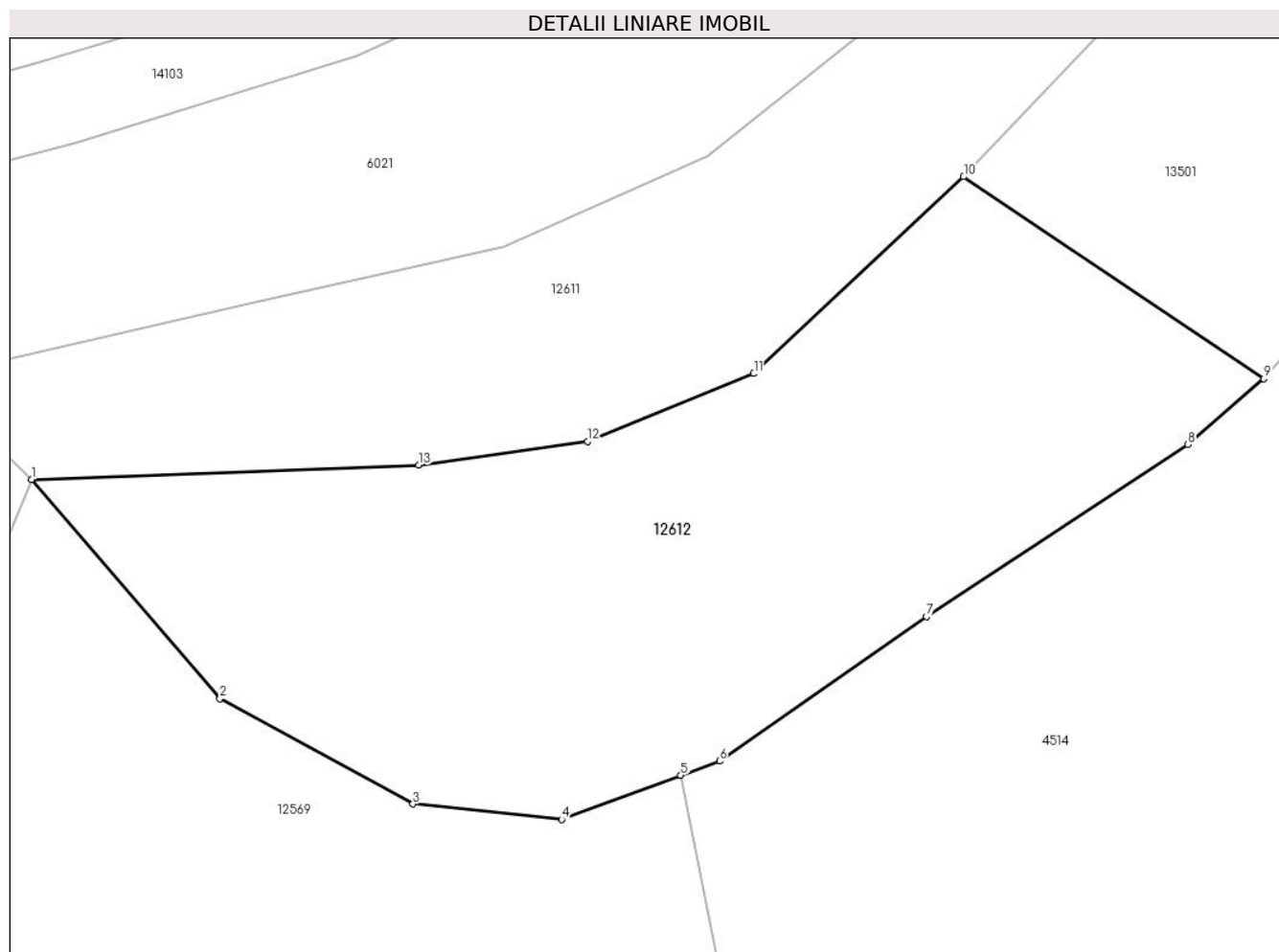
Inscrieri privind dezmembramintele dreptului de proprietate, drepturi reale de garanție și sarcini	Referințe
NU SUNT	

## Anexa Nr. 1 La Partea I

## Teren

Nr cadastral	Suprafața (mp)*	Observații / Referințe
	3.457	

\* Suprafața este determinată în planul de proiecție Stereo 70.



## Date referitoare la teren

Crt	Categorie folosință	Intravilan	Suprafața (mp)	Tarla	Parcelă	Nr. topo	Observații / Referințe
1	faneata	NU	3.457	25	1880/524	-	

## Lungime Segmente

1) Valorile lungimilor segmentelor sunt obținute din proiecție în plan.

Punct început	X / Y	Punct sfârșit	X / Y	Lungime segment (** (m)
1	397.427,964 474.823,853	2	397.446,809 474.801,956	28.89
2	397.446,809 474.801,956	3	397.466,108 474.791,408	21.993
3	397.466,108 474.791,408	4	397.480,962 474.789,881	14.932
4	397.480,962 474.789,881	5	397.492,902 474.794,281	12.725
5	397.492,902 474.794,281	6	397.496,777 474.795,71	4.13

Punct început	X / Y	Punct sfârşit	X / Y	Lungime segment (** (m)
6	397.496,777 474.795,71	7	397.517,474 474.810,137	25.229
7	397.517,474 474.810,137	8	397.543,638 474.827,347	31.317
8	397.543,638 474.827,347	9	397.551,211 474.833,93	10.034
9	397.551,211 474.833,93	10	397.521,191 474.854,124	36.18
10	397.521,191 474.854,124	11	397.500,201 474.834,436	28.778
11	397.500,201 474.834,436	12	397.483,574 474.827,651	17.958
12	397.483,574 474.827,651	13	397.466,669 474.825,296	17.068
13	397.466,669 474.825,296	1	397.427,964 474.823,853	38.732

\*\* Lungimile segmentelor sunt determinate în planul de proiecție Stereo 70 și sunt rotunjite la 1 milimetru.

\*\*\* Distanța dintre puncte este formată din segmente cumulate ce sunt mai mici decât valoarea 1 milimetru.



**DATE DESPRE IMOBILUL NR. 12613**

Oficiul de Cadastru și Publicitate Imobiliară SIBIU  
Biroul de Cadastru și Publicitate Imobiliară Saliste

**A. Partea I. Descrierea imobilului**

TEREN Extravilan

Adresa: Jud. Sibiu

Nr. Crt	Nr cadastral Nr. topografic	Suprafața* (mp)	Observații / Referințe
A1		3.418	Sector cadastral:30 Teren neimprejmuit;

**B. Partea II. Proprietari și acte**

Inscrieri privitoare la dreptul de proprietate și alte drepturi reale	Referințe
/	
Act Normativ nr. 7, din 13/03/1996 emis de PARLAMENTUL ROMÂNIEI;	
B1	A1
Inscrierea provizorie, drept de PROPRIETATE, dobandit prin Lege, cota actuala 1/1, cota initiala 1/1	
1) <b>COMUNA JINA</b> , CIF:0000000000000, PROPRIETAR NEIDENTIFICAT	

**C. Partea III. SARCINI .**

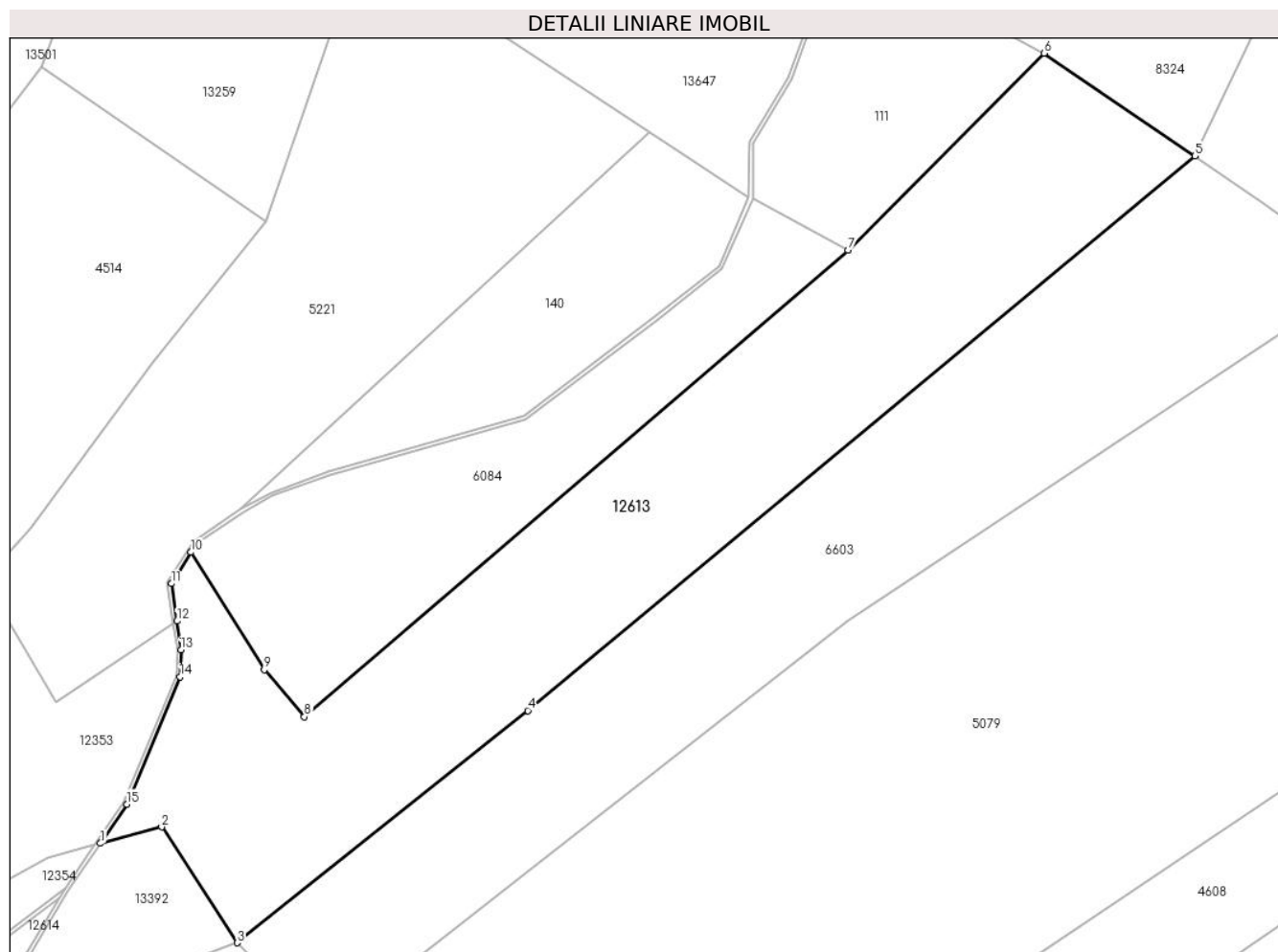
Inscrieri privind dezmembramintele dreptului de proprietate, drepturi reale de garanție și sarcini	Referințe
NU SUNT	

## Anexa Nr. 1 La Partea I

## Teren

Nr cadastral	Suprafața (mp)*	Observații / Referințe
	3.418	

\* Suprafața este determinată în planul de proiecție Stereo 70.



## Date referitoare la teren

Crt	Categorie folosință	Intravilan	Suprafața (mp)	Tarla	Parcelă	Nr. topo	Observații / Referințe
1	faneata	NU	3.418	25	1880/510	-	

## Lungime Segmente

1) Valorile lungimilor segmentelor sunt obținute din proiecție în plan.

Punct început	X / Y	Punct sfârșit	X / Y	Lungime segment (** (m)
1	397.596,297 474.777,925	2	397.604,309 474.780,058	8.291
2	397.604,309 474.780,058	3	397.614,215 474.764,902	18.106
3	397.614,215 474.764,902	4	397.652,278 474.795,305	48.715
4	397.652,278 474.795,305	5	397.739,689 474.867,904	113.628
5	397.739,689 474.867,904	6	397.719,917 474.881,361	23.917



Punct început	X / Y	Punct sfârşit	X / Y	Lungime segment (** (m)
6	397.719,917 474.881,361	7	397.694,238 474.855,587	36.383
7	397.694,238 474.855,587	8	397.623,022 474.794,48	93.839
8	397.623,022 474.794,48	9	397.617,757 474.800,637	8.101
9	397.617,757 474.800,637	10	397.608,176 474.816,032	18.133
10	397.608,176 474.816,032	11	397.605,59 474.811,919	4.858
11	397.605,59 474.811,919	12	397.606,308 474.807,01	4.961
12	397.606,308 474.807,01	13	397.606,858 474.803,255	3.795
13	397.606,858 474.803,255	14	397.606,756 474.799,712	3.544
14	397.606,756 474.799,712	15	397.599,774 474.783,037	18.078
15	397.599,774 474.783,037	1	397.596,297 474.777,925	6.182

\*\* Lungimile segmentelor sunt determinate în planul de proiecție Stereo 70 și sunt rotunjite la 1 milimetru.

\*\*\* Distanța dintre puncte este formată din segmente cumulate ce sunt mai mici decât valoarea 1 milimetru.



**DATE DESPRE IMOBILUL NR. 12614**

Oficiul de Cadastru și Publicitate Imobiliară SIBIU  
Biroul de Cadastru și Publicitate Imobiliară Saliste

**A. Partea I. Descrierea imobilului**

TEREN Extravilan

Adresa: Jud. Sibiu

Nr. Crt	Nr cadastral Nr. topografic	Suprafața* (mp)	Observații / Referințe
A1		786	Sector cadastral:30 Teren neimprejmut;

**B. Partea II. Proprietari și acte**

Inscrieri privitoare la dreptul de proprietate și alte drepturi reale	Referințe
/	
Act Normativ nr. 7, din 13/03/1996 emis de PARLAMENTUL ROMÂNIEI;	
B1	Intabulare, drept de PROPRIETATE, dobândit prin Lege, cota actuala 1/1, cota initiala 1/1
	1) NEIDENTIFICAT NEIDENTIFICAT
Act Administrativ nr. 12107, din 05/10/2023 emis de PRIMĂRIA COMUNEI JINA;	
B2	Se noteaza posesia factica asupra suprafetei de 786 mp in favoarea lui
	1) STANCIU DUMITRU

**C. Partea III. SARCINI .**

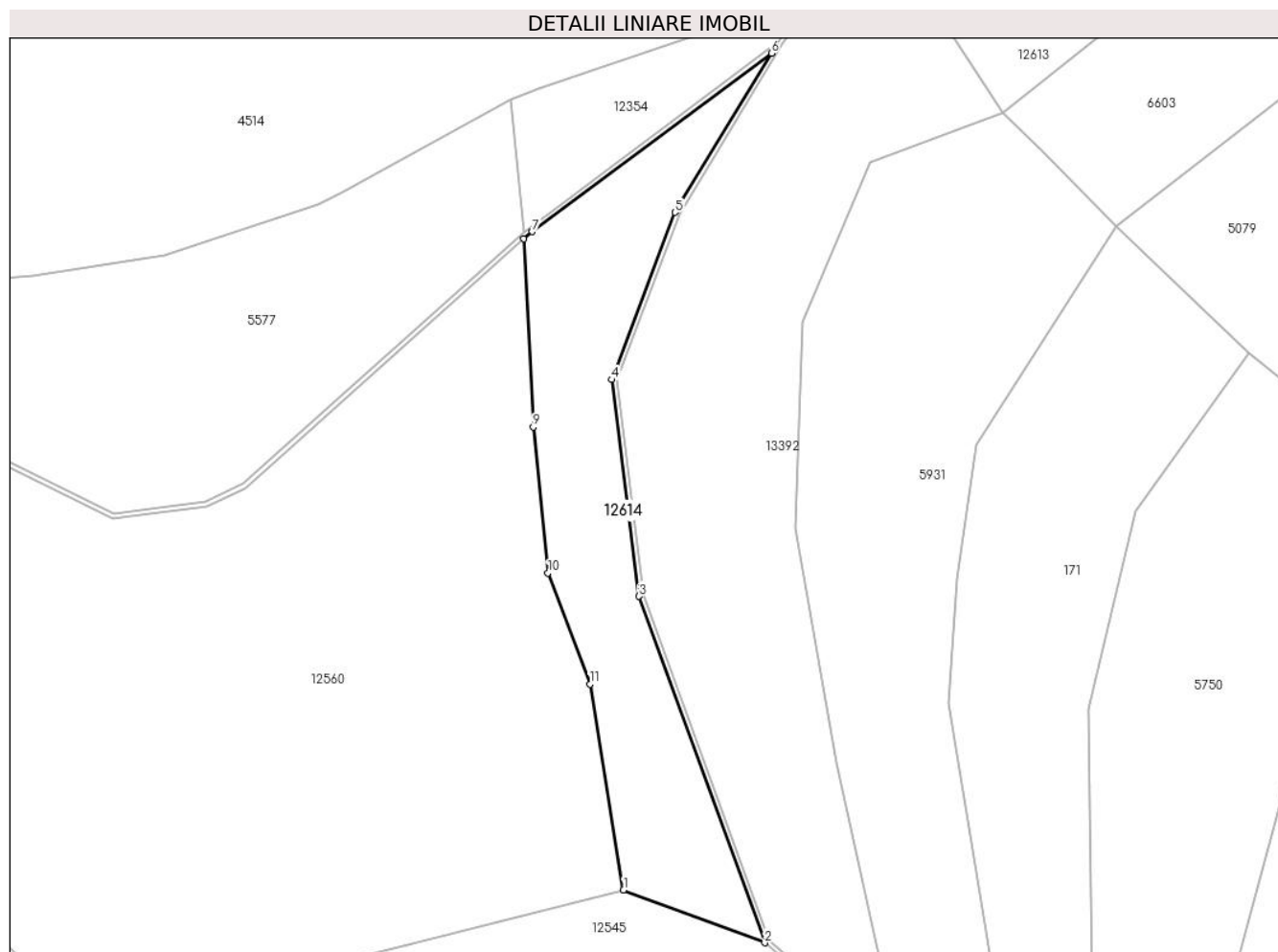
Inscrieri privind dezmembramintele dreptului de proprietate, drepturi reale de garanție și sarcini	Referințe
NU SUNT	

## Anexa Nr. 1 La Partea I

## Teren

Nr cadastral	Suprafața (mp)*	Observații / Referințe
	786	

\* Suprafața este determinată în planul de proiecție Stereo 70.



## Date referitoare la teren

Crt	Categorie folosință	Intravilan	Suprafața (mp)	Tarla	Parcelă	Nr. topo	Observații / Referințe
1	fânețe (F) - fânețe împădurite	NU	786	25	1880/515	-	

## Lungime Segmente

1) Valorile lungimilor segmentelor sunt obținute din proiecție în plan.

Punct început	X / Y	Punct sfârșit	X / Y	Lungime segment (** (m))
1	397.576,125 474.686,915	2	397.590,309 474.681,63	15.137
2	397.590,309 474.681,63	3	397.577,673 474.716,378	36.974
3	397.577,673 474.716,378	4	397.574,956 474.738,11	21.901
4	397.574,956 474.738,11	5	397.581,303 474.754,883	17.934

Punct început	X / Y	Punct sfârșit	X / Y	Lungime segment (** (m)
5	397.581,303 474.754,883	6	397.590,964 474.770,843	18.656
6	397.590,964 474.770,843	7	397.566,974 474.752,958	29.923
7	397.566,974 474.752,958	8	397.566,144 474.752,217	1.113
8	397.566,144 474.752,217	9	397.567,074 474.733,35	18.89
9	397.567,074 474.733,35	10	397.568,556 474.718,72	14.705
10	397.568,556 474.718,72	11	397.572,763 474.707,551	11.935
11	397.572,763 474.707,551	1	397.576,125 474.686,915	20.908

\*\* Lungimile segmentelor sunt determinate în planul de proiecție Stereo 70 și sunt rotunjite la 1 milimetru.

\*\*\* Distanța dintre puncte este formată din segmente cumulate ce sunt mai mici decât valoarea 1 milimetru.



**DATE DESPRE IMOBILUL NR. 12615**

Oficiul de Cadastru și Publicitate Imobiliară SIBIU  
Biroul de Cadastru și Publicitate Imobiliară Saliste

**A. Partea I. Descrierea imobilului**

TEREN Extravilan

Adresa: Jud. Sibiu

Nr. Crt	Nr cadastral Nr. topografic	Suprafața* (mp)	Observații / Referințe
A1		1.749	Sector cadastral:22 Teren neimprejmuit;

**B. Partea II. Proprietari și acte**

Inscrieri privitoare la dreptul de proprietate și alte drepturi reale	Referințe
/	
Act Normativ nr. 7, din 13/03/1996 emis de PARLAMENTUL ROMÂNIEI;	
B1	Inscrierea provizorie, drept de PROPRIETATE, dobandit prin Lege, cota actuala 1/1, cota initiala 1/1
	1) <b>COMUNA JINA</b> , CIF:0000000000000, PROPRIETAR NEIDENTIFICAT

**C. Partea III. SARCINI .**

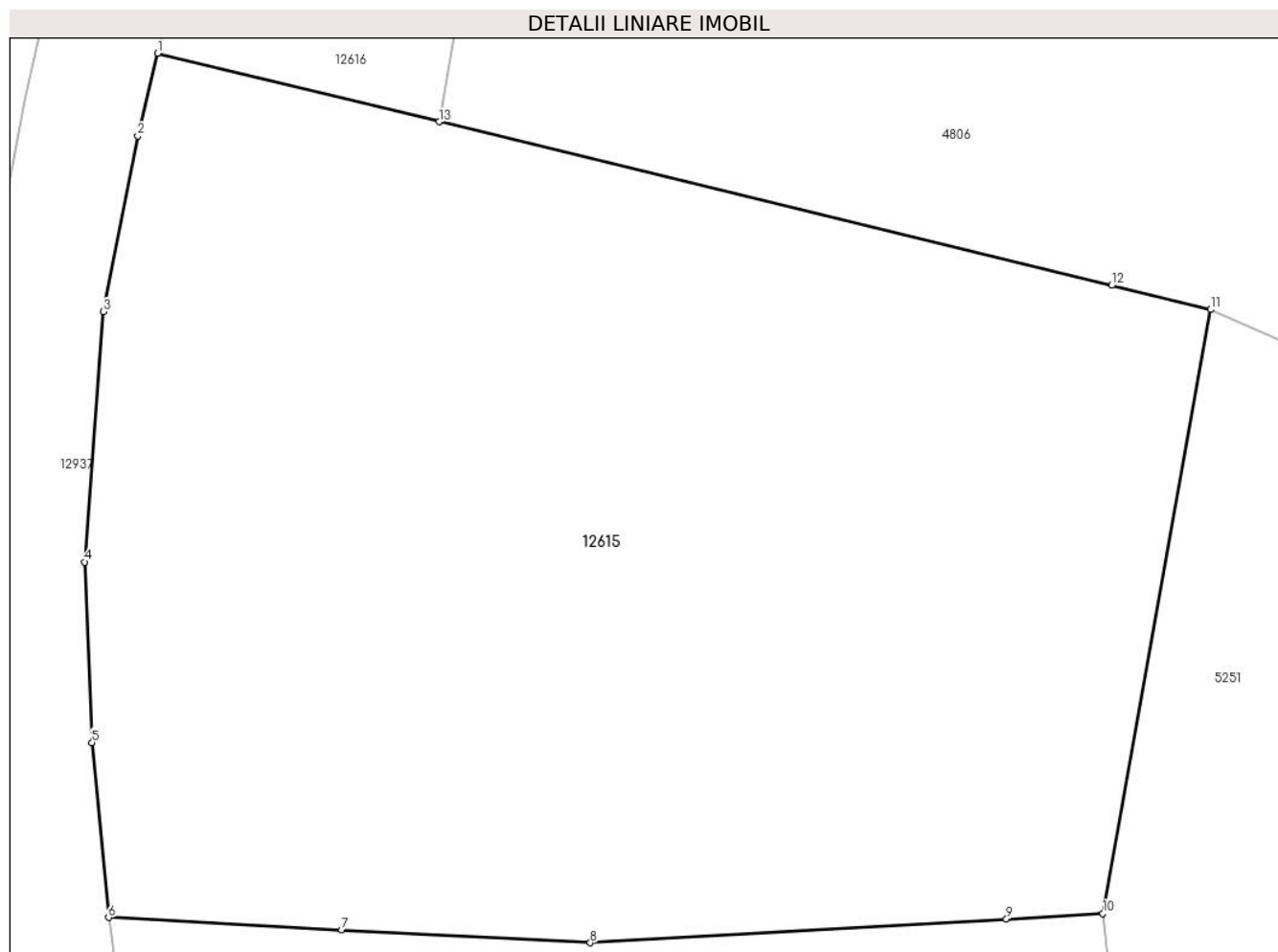
Inscrieri privind dezmembramintele dreptului de proprietate, drepturi reale de garanție și sarcini	Referințe
NU SUNT	

## Anexa Nr. 1 La Partea I

## Teren

Nr cadastral	Suprafața (mp)*	Observații / Referințe
	1.749	

\* Suprafața este determinată în planul de proiecție Stereo 70.



## Date referitoare la teren

Crt	Categorie folosință	Intravilan	Suprafața (mp)	Tarla	Parcelă	Nr. topo	Observații / Referințe
1	faneata	NU	1.105	26	1954/131	-	
2	fânețe (F) - fânețe împădurite	NU	498	26	1952/2	-	
3	fânețe (F) - fânețe împădurite	NU	146	26	1954/131	-	

## Lungime Segmente

1) Valorile lungimilor segmentelor sunt obținute din proiecție în plan.

Punct început	X / Y	Punct sfârșit	X / Y	Lungime segment (** (m)
1	397.560,466 475.497,064	2	397.559,54 475.493,194	3.979
2	397.559,54 475.493,194	3	397.557,922 475.484,976	8.376



Punct început	X / Y	Punct sfârşit	X / Y	Lungime segment (** (m)
3	397.557,922 475.484,976	4	397.557,057 475.473,278	11.73
4	397.557,057 475.473,278	5	397.557,402 475.464,838	8.447
5	397.557,402 475.464,838	6	397.558,175 475.456,656	8.218
6	397.558,175 475.456,656	7	397.569,083 475.456,085	10.923
7	397.569,083 475.456,085	8	397.580,71 475.455,476	11.643
8	397.580,71 475.455,476	9	397.600,18 475.456,591	19.502
9	397.600,18 475.456,591	10	397.604,7 475.456,85	4.527
10	397.604,7 475.456,85	11	397.609,738 475.485,082	28.678
11	397.609,738 475.485,082	12	397.605,101 475.486,209	4.772
12	397.605,101 475.486,209	13	397.573,644 475.493,859	32.374
13	397.573,644 475.493,859	1	397.560,466 475.497,064	13.562

\*\* Lungimile segmentelor sunt determinate în planul de proiecție Stereo 70 și sunt rotunjite la 1 milimetru.

\*\*\* Distanța dintre puncte este formată din segmente cumulate ce sunt mai mici decât valoarea 1 milimetru.



**DATE DESPRE IMOBILUL NR. 12616**

Oficiul de Cadastru și Publicitate Imobiliară SIBIU  
Biroul de Cadastru și Publicitate Imobiliară Saliste

**A. Partea I. Descrierea imobilului**

TEREN Extravilan

Adresa: Jud. Sibiu

Nr. Crt	Nr cadastral Nr. topografic	Suprafața* (mp)	Observații / Referințe
A1		1.553	Sector cadastral:22 Teren neimprejmuit;

**B. Partea II. Proprietari și acte**

Inscrieri privitoare la dreptul de proprietate și alte drepturi reale	Referințe
/	
Act Normativ nr. 7, din 13/03/1996 emis de PARLAMENTUL ROMÂNIEI;	
B1	Inscrierea provizorie, drept de PROPRIETATE, dobandit prin Lege, cota actuala 1/1, cota initiala 1/1
	1) <b>COMUNA JINA</b> , CIF:0000000000000, PROPRIETAR NEIDENTIFICAT

**C. Partea III. SARCINI .**

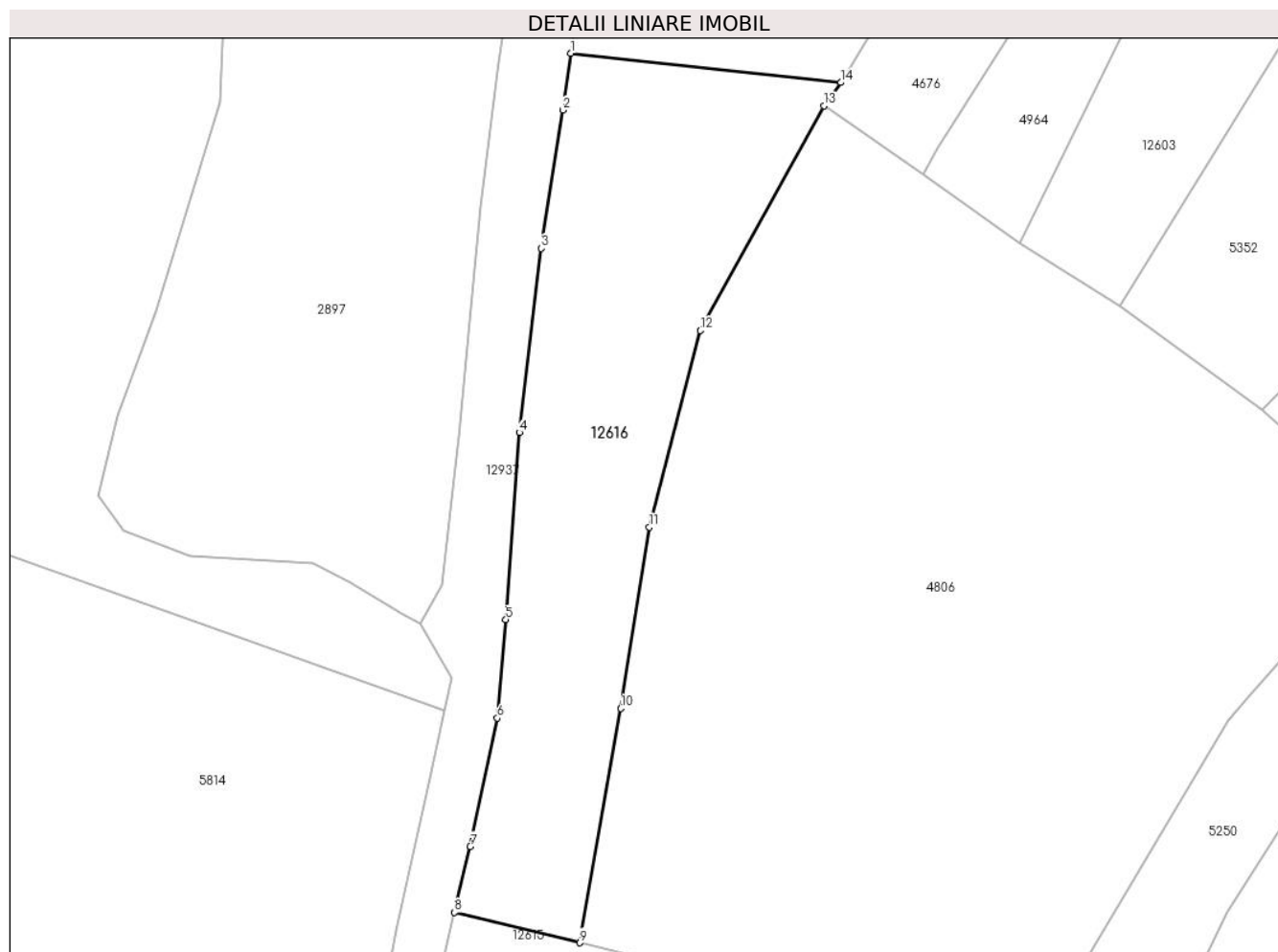
Inscrieri privind dezmembramintele dreptului de proprietate, drepturi reale de garanție și sarcini	Referințe
NU SUNT	

## Anexa Nr. 1 La Partea I

## Teren

Nr cadastral	Suprafața (mp)*	Observații / Referințe
	1.553	

\* Suprafața este determinată în planul de proiecție Stereo 70.



## Date referitoare la teren

Crt	Categorie folosință	Intravilan	Suprafața (mp)	Tarla	Parcelă	Nr. topo	Observații / Referințe
1	fânețe (F) - fânețe împădurite	NU	1.553	26	1954/128, 1952/1	-	

## Lungime Segmente

1) Valorile lungimilor segmentelor sunt obținute din proiecție în plan.

Punct început	X / Y	Punct sfârșit	X / Y	Lungime segment (** (m)
1	397.572,719 475.587,519	2	397.571,861 475.581,537	6.043
2	397.571,861 475.581,537	3	397.569,571 475.566,983	14.733
3	397.569,571 475.566,983	4	397.567,286 475.547,581	19.536
4	397.567,286 475.547,581	5	397.565,874 475.527,876	19.756

Punct început	X / Y	Punct sfârşit	X / Y	Lungime segment (** (m)
5	397.565,874 475.527,876	6	397.564,979 475.517,511	10.404
6	397.564,979 475.517,511	7	397.562,125 475.503,997	13.812
7	397.562,125 475.503,997	8	397.560,466 475.497,064	7.129
8	397.560,466 475.497,064	9	397.573,644 475.493,859	13.562
9	397.573,644 475.493,859	10	397.577,972 475.518,536	25.054
10	397.577,972 475.518,536	11	397.581,0 475.537,618	19.321
11	397.581,0 475.537,618	12	397.586,349 475.558,324	21.386
12	397.586,349 475.558,324	13	397.599,392 475.581,993	27.025
13	397.599,392 475.581,993	14	397.601,163 475.584,438	3.019
14	397.601,163 475.584,438	1	397.572,719 475.587,519	28.61

\*\* Lungimile segmentelor sunt determinate în planul de proiecție Stereo 70 și sunt rotunjite la 1 milimetru.

\*\*\* Distanța dintre puncte este formată din segmente cumulate ce sunt mai mici decât valoarea 1 milimetru.



**DATE DESPRE IMOBILUL NR. 12617**

Oficiul de Cadastru și Publicitate Imobiliară SIBIU  
Biroul de Cadastru și Publicitate Imobiliară Saliste

**A. Partea I. Descrierea imobilului**

TEREN Necunoscut

Adresa: Loc. Jina, Jud. Sibiu

Nr. Crt	Nr cadastral Nr. topografic	Suprafața* (mp)	Observații / Referințe
A1		1.479	Sector cadastral:23 Teren neimprejmuit;

**B. Partea II. Proprietari și acte**

Inscrieri privitoare la dreptul de proprietate și alte drepturi reale		Referințe
/		
Act Normativ nr. 7, din 13/03/1996 emis de PARLAMENTUL ROMÂNIEI;		
B1	Inscrierea provizorie, drept de PROPRIETATE, dobandit prin Lege, cota actuala 1/1, cota initiala 1/1	A1
1) <b>COMUNA JINA</b> , CIF:0000000000000, PROPRIETAR NEIDENTIFICAT		

**C. Partea III. SARCINI .**

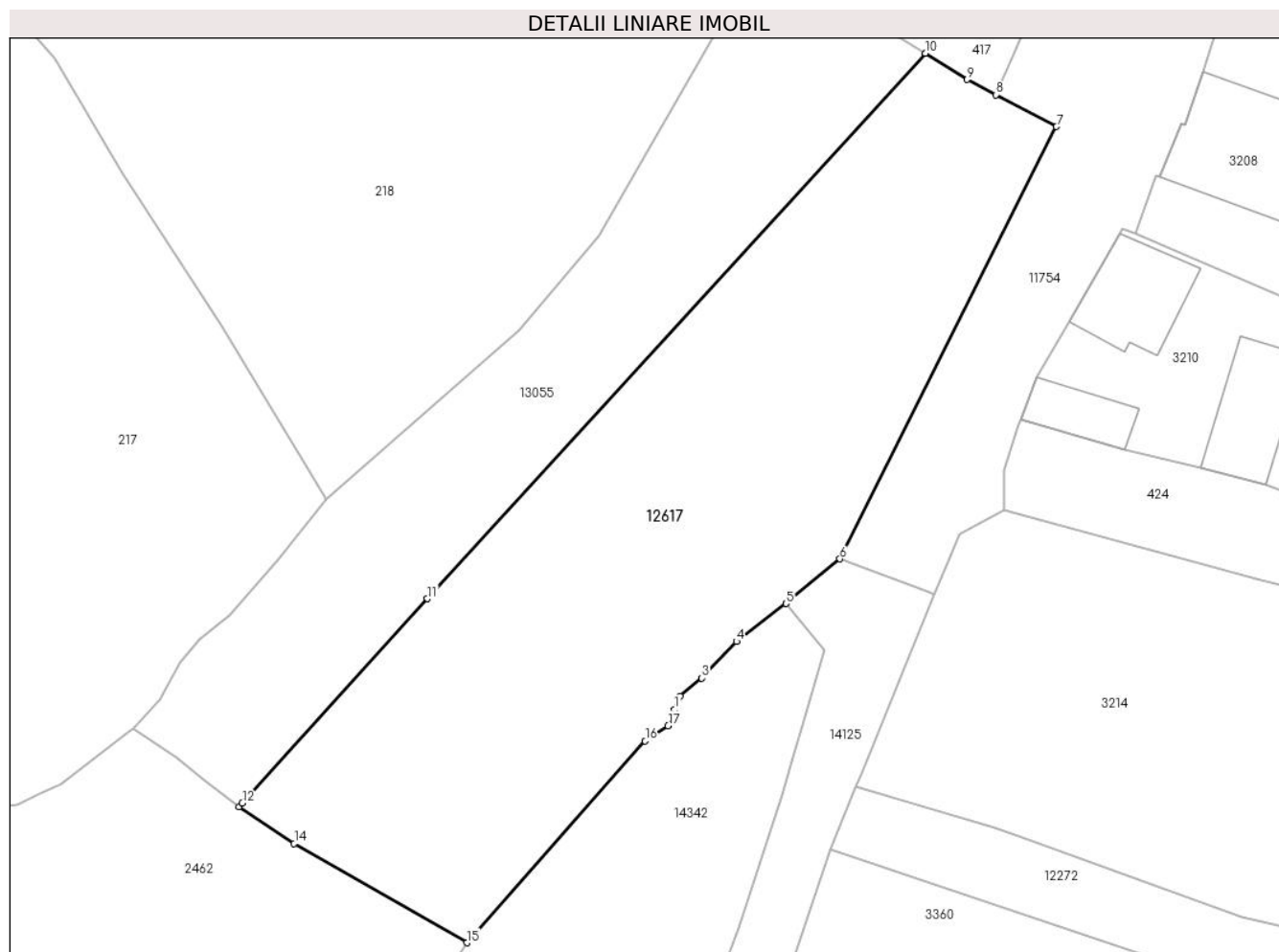
Inscrieri privind dezmembramintele dreptului de proprietate, drepturi reale de garanție și sarcini	Referințe
NU SUNT	

## Anexa Nr. 1 La Partea I

## Teren

Nr cadastral	Suprafața (mp)*	Observații / Referințe
	1.479	

\* Suprafața este determinată în planul de proiecție Stereo 70.



## Date referitoare la teren

Crt	Categorie folosință	Intra vilan	Suprafața (mp)	Tarla	Parcelă	Nr. topo	Observații / Referințe
1	faneata	DA	1.456	17	966,965	-	
2	faneata	NU	23	17	966,965	-	

## Lungime Segmente

1) Valorile lungimilor segmentelor sunt obținute din proiecție în plan.

Punct început	X / Y	Punct sfârșit	X / Y	Lungime segment (** (m)
1	398.047,913 476.849,861	2	398.048,332 476.850,895	1.116
2	398.048,332 476.850,895	3	398.050,017 476.852,298	2.193
3	398.050,017 476.852,298	4	398.052,731 476.855,165	3.948
4	398.052,731 476.855,165	5	398.056,605 476.858,129	4.878



Punct început	X / Y	Punct sfârșit	X / Y	Lungime segment (** (m)
5	398.056,605 476.858,129	6	398.060,804 476.861,608	5.453
6	398.060,804 476.861,608	7	398.077,722 476.895,332	37.73
7	398.077,722 476.895,332	8	398.072,978 476.897,824	5.359
8	398.072,978 476.897,824	9	398.070,744 476.899,011	2.53
9	398.070,744 476.899,011	10	398.067,475 476.901,063	3.86
10	398.067,475 476.901,063	11	398.028,596 476.858,506	57.643
11	398.028,596 476.858,506	12	398.014,141 476.842,559	21.523
12	398.014,141 476.842,559	13	398.013,87 476.842,26	0.404
13	398.013,87 476.842,26	14	398.018,195 476.839,4	5.185
14	398.018,195 476.839,4	15	398.031,67 476.831,658	15.541
15	398.031,67 476.831,658	16	398.045,601 476.847,396	21.018
16	398.045,601 476.847,396	17	398.047,396 476.848,588	2.155
17	398.047,396 476.848,588	1	398.047,913 476.849,861	1.374

\*\* Lungimile segmentelor sunt determinate în planul de proiecție Stereo 70 și sunt rotunjite la 1 milimetru.

\*\*\* Distanța dintre puncte este formată din segmente cumulate ce sunt mai mici decât valoarea 1 milimetru.





## DATE DESPRE IMOBILUL NR. 12618

Oficiul de Cadastru și Publicitate Imobiliară SIBIU  
Biroul de Cadastru și Publicitate Imobiliară Saliste

## A. Partea I. Descrierea imobilului

TEREN Intravilan

Nr. topografic: 1222/1/2, 1223/1/2

Adresa: Loc. Jina, Nr. 52, Jud. Sibiu

Nr. Crt	Nr cadastral Nr. topografic	Suprafața* (mp)	Observații / Referințe
A1	103907	Din acte: 621 Masurata: 630	Sector cadastral: 13 Teren imprejmuit;

## Construcții

Crt	Nr cadastral Nr. topografic	Adresa	Observații / Referințe
A1.1	103907-C1	Loc. Jina, Nr. 52, Jud. Sibiu	Nr. niveluri: 1; S. construita la sol: 302 mp; Construcție realizată în anul 2015, pe un nivel P, suprafața construită la sol 302 mp, suprafața construită desfășurată 302 mp. Compusă din: Parter - depozit frig, expediție, ambalare, depozit, temperare, fierbere-afumare, hol tehnologic, hol tehnologic, depozit auxiliare, saramurare, tranșare fabricație, materii prime, spatiul tehnic, hol recepție, vestiar, wc, birou, magazin prezentare, cantar.
A1.2	103907-C2	Loc. Jina, Nr. 52, Jud. Sibiu	Nr. niveluri: 1; S. construita la sol: 76 mp; HALA-P

## B. Partea II. Proprietari și acte

Inscrieri privitoare la dreptul de proprietate și alte drepturi reale	Referințe	
<b>6829 / 28/05/2021</b>		
Act Notarial nr. 1899, din 01/01/2005 emis de NP DRAGOMIR NICOLAE;		
B2	Intabulare, drept de PROPRIETATE, cu titlu de drept donatie, inch. 2279/2005 cf, dobandit prin Conventie, cota actuala 15/16, cota initiala 1/1 1) DRAGHILA ARON OBSERVATII: pozitie transcrisa din CF 100163/Jina	A1
Act Notarial nr. 83, din 08/05/2012 emis de NP POPA-LUPAS GEORGE;		
B3	Intabulare, drept de PROPRIETATE, donatie cu scutire de raport, inch. 4811/2012 cf, dobandit prin Conventie, cota actuala 1/16, cota initiala 1/16 1) DRĂGHILA ARON-NICOLAE, necasatorit, bun propriu OBSERVATII: pozitie transcrisa din CF 100163/Jina,	A1
<b>6829 / 20/06/2022</b>		
Act Administrativ nr. 5829, din 14/06/2022 emis de PRIMARIA COMUNEI JINA (DOCUMENTATIE CADASTRALA RECEPTIONATA DE OCPI SIBIU, act notarial nr 1347 din 16.06.2022, emis de NP POPA LUPAS GEORGE);		
B5	Intabulare, drept de PROPRIETATE, art. 37 alin. 2 din L.7/1996, dobandit prin Lege, cota actuala 15/16, cota initiala 15/16 1) DRAGHILA ARON	A1.1
<b>8339 / 20/06/2022</b>		
Act Administrativ nr. 5829, din 14/06/2022 emis de PRIMARIA COMUNEI JINA (DOCUMENTATIE CADASTRALA RECEPTIONATA DE OCPI SIBIU, act notarial nr 1347 din 16.06.2022, emis de NP POPA LUPAS GEORGE);		
B6	Intabulare, drept de PROPRIETATE, art. 37 alin. 2 din L.7/1996, dobandit prin Lege, cota actuala 1/16, cota initiala 1/16 1) DRĂGHILA ARON-NICOLAE	A1.1
/		
Act Normativ nr. 7, din 13/03/1996 emis de PARLAMENTUL ROMÂNIEI;		
B7	Intabulare, drept de PROPRIETATE, dobandit prin Lege, cota actuala 1/1, cota initiala 1/1 1) DRĂGHILA ARON-NICOLAE 2) DRAGHILA ARON	A1.2

## C. Partea III. SARCINI .

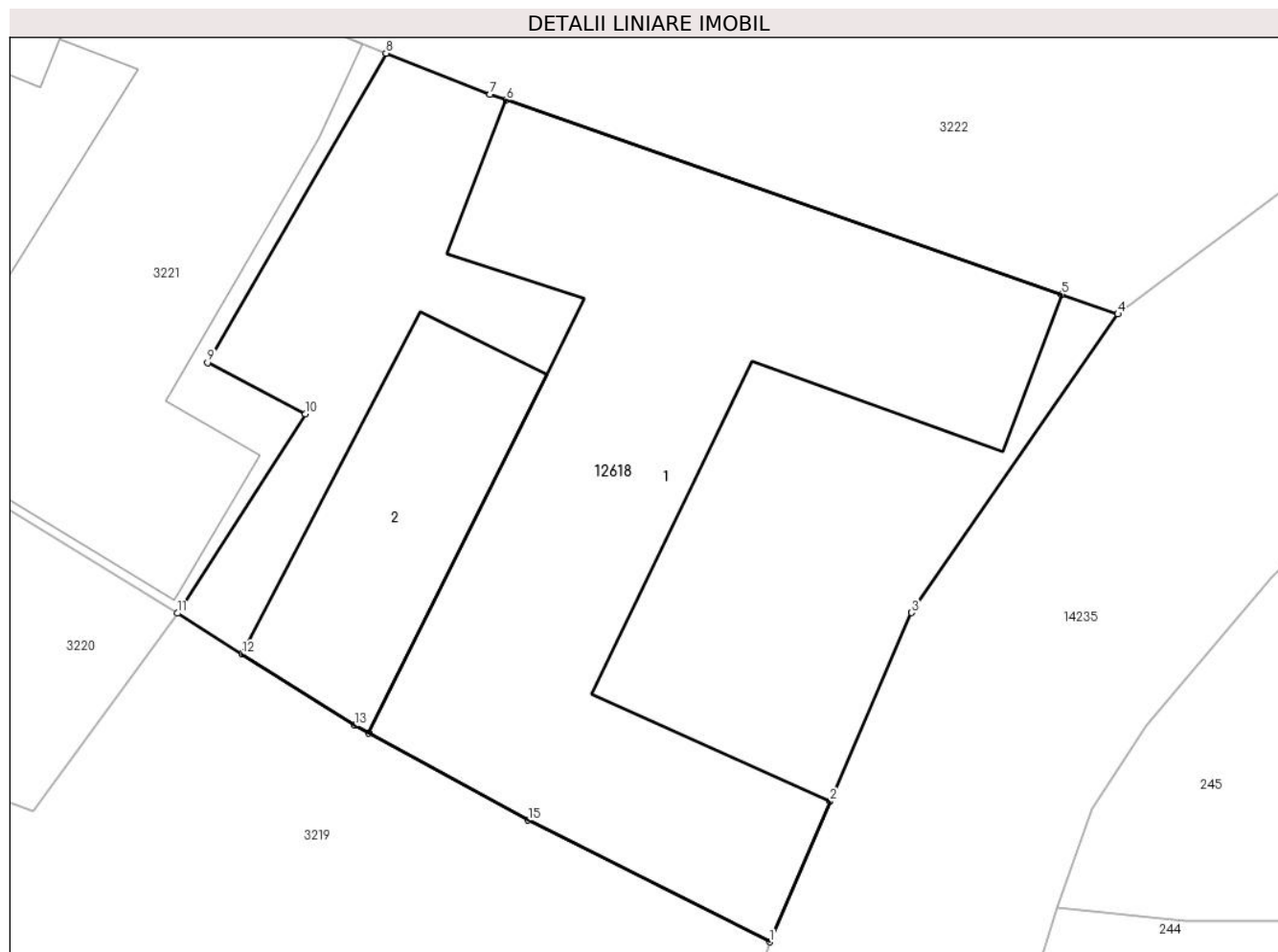
Inscrieri privind dezmembramintele dreptului de proprietate, drepturi reale de garanție și sarcini	Referințe
NU SUNT	

## Anexa Nr. 1 La Partea I

## Teren

Nr cadastral	Suprafața (mp)*	Observații / Referințe
103907	Din acte: 621 Masurata: 630	

\* Suprafața este determinată în planul de proiecție Stereo 70.



## Date referitoare la teren

Crt	Categorie folosință	Intravilan	Suprafața (mp)	Tarla	Parcelă	Nr. topo	Observații / Referințe
1	curți construcții	DA	630	35	720/2	1222/1/2, 1223/1/2	loc de casa

## Date referitoare la construcții

Crt	Număr	Destinație construcție	Supraf. (mp)	Situație juridică	Observații / Referințe
A1.1	103907-C1	construcții industriale și edilitare	302	Cu acte	Nr. niveluri:1; S. construită la sol:302 mp; Construcție realizată în anul 2015, pe un nivel P, suprafața construită la sol 302 mp, suprafața construită desfășurată 302 mp. Compusă din: Parter - depozit frig, expediție, ambalare, depozit, temperare, temperare, fierbere-afumare, hol tehnologic, hol tehnologic, depozit auxiliare, saramurare, tranșare fabricație, materii prime, spațiul tehnic, hol recepție, vestiar, wc, birou, magazin prezentare, cantar.
A1.2	103907-C2	construcții industriale și edilitare	76	Cu acte	Nr. niveluri:1; S. construită la sol:76 mp; HALA-P

**Lungime Segmente**

1) Valorile lungimilor segmentelor sunt obținute din proiecție în plan.

Punct început	X / Y	Punct sfârșit	X / Y	Lungime segment (** (m)
1	398.277,972 477.269,339	2	398.280,189 477.274,476	5.595
2	398.280,189 477.274,476	3	398.283,17 477.281,382	7.522
3	398.283,17 477.281,382	4	398.290,713 477.292,303	13.273
4	398.290,713 477.292,303	5	398.288,659 477.293,022	2.176
5	398.288,659 477.293,022	6	398.268,349 477.300,132	21.519
6	398.268,349 477.300,132	7	398.267,756 477.300,34	0.628
7	398.267,756 477.300,34	8	398.263,948 477.301,843	4.094
8	398.263,948 477.301,843	9	398.257,426 477.290,525	13.063
9	398.257,426 477.290,525	10	398.261,007 477.288,647	4.044
10	398.261,007 477.288,647	11	398.256,316 477.281,361	8.666
11	398.256,316 477.281,361	12	398.258,688 477.279,861	2.806
12	398.258,688 477.279,861	13	398.262,81 477.277,253	4.878
13	398.262,81 477.277,253	14	398.263,317 477.276,976	0.578
14	398.263,317 477.276,976	15	398.269,143 477.273,79	6.64
15	398.269,143 477.273,79	1	398.277,972 477.269,339	9.887

\*\* Lungimile segmentelor sunt determinate în planul de proiecție Stereo 70 și sunt rotunjite la 1 milimetru.

\*\*\* Distanța dintre puncte este formată din segmente cumulate ce sunt mai mici decât valoarea 1 milimetru.



**DATE DESPRE IMOBILUL NR. 12619**

Oficiul de Cadastru și Publicitate Imobiliară SIBIU  
 Biroul de Cadastru și Publicitate Imobiliară Saliste

**A. Partea I. Descrierea imobilului**

TEREN Intravilan

Adresa: Loc. Jina, Nr. 989, Jud. Sibiu

Nr. Crt	Nr cadastral Nr. topografic	Suprafața* (mp)	Observații / Referințe
A1	104189	480	Sector cadastral:13 Teren neimprejmuit;

**B. Partea II. Proprietari și acte**

Inscrieri privitoare la dreptul de proprietate și alte drepturi reale		Referințe
<b>267 / 12/01/2023</b>		
Act Notarial nr. 2981, din 29/11/2022 emis de NP POPA-LUPAS GEORGE;		
B11	Intabulare, drept de PROPRIETATE, dobandit prin Conventie, cota actuala 1/1, cota initiala 1/1 1) DRAGOMIR MARIA	A1

**C. Partea III. SARCINI .**

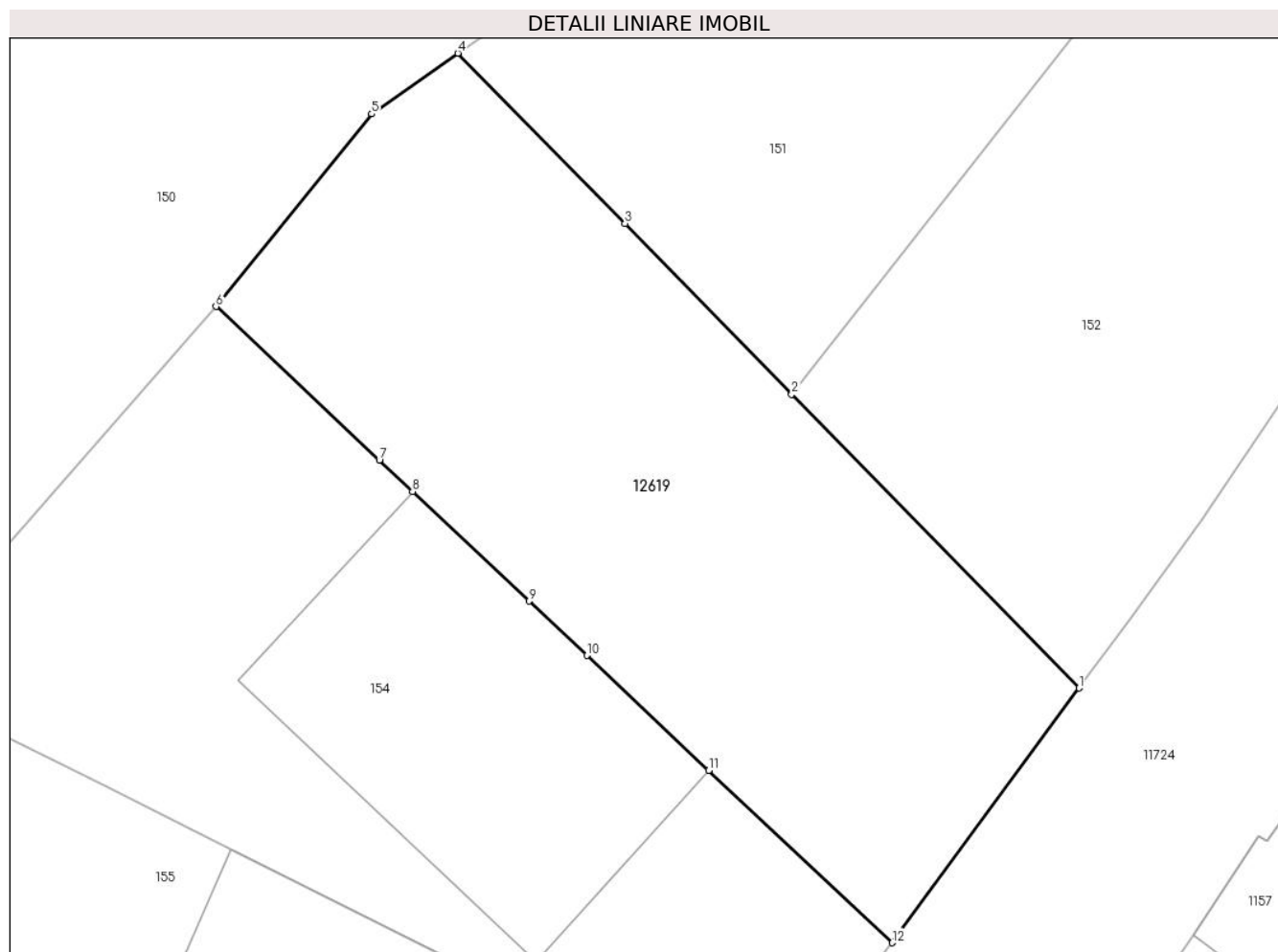
Inscrieri privind dezmembramintele dreptului de proprietate, drepturi reale de garanție și sarcini	Referințe
NU SUNT	

## Anexa Nr. 1 La Partea I

## Teren

Nr cadastral	Suprafața (mp)*	Observații / Referințe
104189	480	

\* Suprafața este determinată în planul de proiecție Stereo 70.



## Date referitoare la teren

Crt	Categorie folosință	Intravilan	Suprafața (mp)	Tarla	Parcelă	Nr. topo	Observații / Referințe
1	faneata	DA	480	99	1799/1	-	

## Lungime Segmente

1) Valorile lungimilor segmentelor sunt obținute din proiecție în plan.

Punct început	X / Y	Punct sfârșit	X / Y	Lungime segment (** (m)
1	397.394,121 476.858,2	2	397.382,702 476.869,854	16.316
2	397.382,702 476.869,854	3	397.376,084 476.876,635	9.475
3	397.376,084 476.876,635	4	397.369,441 476.883,388	9.473
4	397.369,441 476.883,388	5	397.366,025 476.880,983	4.178
5	397.366,025 476.880,983	6	397.359,845 476.873,34	9.829



Punct început	X / Y	Punct sfârșit	X / Y	Lungime segment (** (m)
6	397.359,845 476.873,34	7	397.366,326 476.867,242	8.899
7	397.366,326 476.867,242	8	397.367,645 476.866,002	1.81
8	397.367,645 476.866,002	9	397.372,271 476.861,65	6.351
9	397.372,271 476.861,65	10	397.374,565 476.859,491	3.15
10	397.374,565 476.859,491	11	397.379,41 476.854,933	6.652
11	397.379,41 476.854,933	12	397.386,683 476.848,09	9.986
12	397.386,683 476.848,09	1	397.394,121 476.858,2	12.551

\*\* Lungimile segmentelor sunt determinate în planul de proiecție Stereo 70 și sunt rotunjite la 1 milimetru.

\*\*\* Distanța dintre puncte este formată din segmente cumulate ce sunt mai mici decât valoarea 1 milimetru.



**DATE DESPRE IMOBILUL NR. 12620**

Oficiul de Cadastru și Publicitate Imobiliară SIBIU  
Biroul de Cadastru și Publicitate Imobiliară Saliste

**A. Partea I. Descrierea imobilului**

TEREN Intravilan

Nr. CF vechi:103714  
Nr. topografic:3356/3/1

Adresa: Loc. Jina, Nr. 63A, Jud. Sibiu

Nr. Crt	Nr cadastral Nr. topografic	Suprafața* (mp)	Observații / Referințe
A1	103903	369	Sector cadastral:13 Teren imprejmuit;

**Construcții**

Crt	Nr cadastral Nr. topografic	Adresa	Observații / Referințe
A1.1	103903-C1	Loc. Jina, Nr. 63A, Jud. Sibiu	Nr. niveluri:2; S. construita la sol:212 mp; LOCUINTA-P+M

**B. Partea II. Proprietari și acte**

Inscrieri privitoare la dreptul de proprietate și alte drepturi reale	Referințe
<b>5789 / 05/05/2021</b>	
Act Notarial nr. declaratie 666, din 02/06/2020 emis de NP POPA LUPAS GEORGE (DOCUMENTATIE CADASTRALA RECEPTIONATA DE OCPI SIBIU act administrativ nr certificat nr. 1676 din 26.02.2020, emis de Primaria Jina;act administrativ nr 4269 din 04.05.2021, emis de Primaria Jina);	
B2	A1
se noteaza posesia in baza art. 41 alin.8 din L.7/1996 in favoarea	
1) <b>IANCU ARON</b> , si sotia	
2) <b>IANCU CORNELIA</b>	
/	
Act Normativ nr. 7, din 13/03/1996 emis de PARLAMENTUL ROMÂNIEI;	
B3	A1
Intabulare, drept de PROPRIETATE, dobandit prin Lege, cota actuala 1/1, cota initiala 1/1	
1) <b>NEIDENTIFICAT NEIDENTIFICAT</b>	
B4	A1.1
Intabulare, drept de PROPRIETATE, dobandit prin Lege, cota actuala 1/1, cota initiala 1/1	
1) <b>IANCU ARON</b> , si sotia	
2) <b>IANCU CORNELIA</b>	

**C. Partea III. SARCINI .**

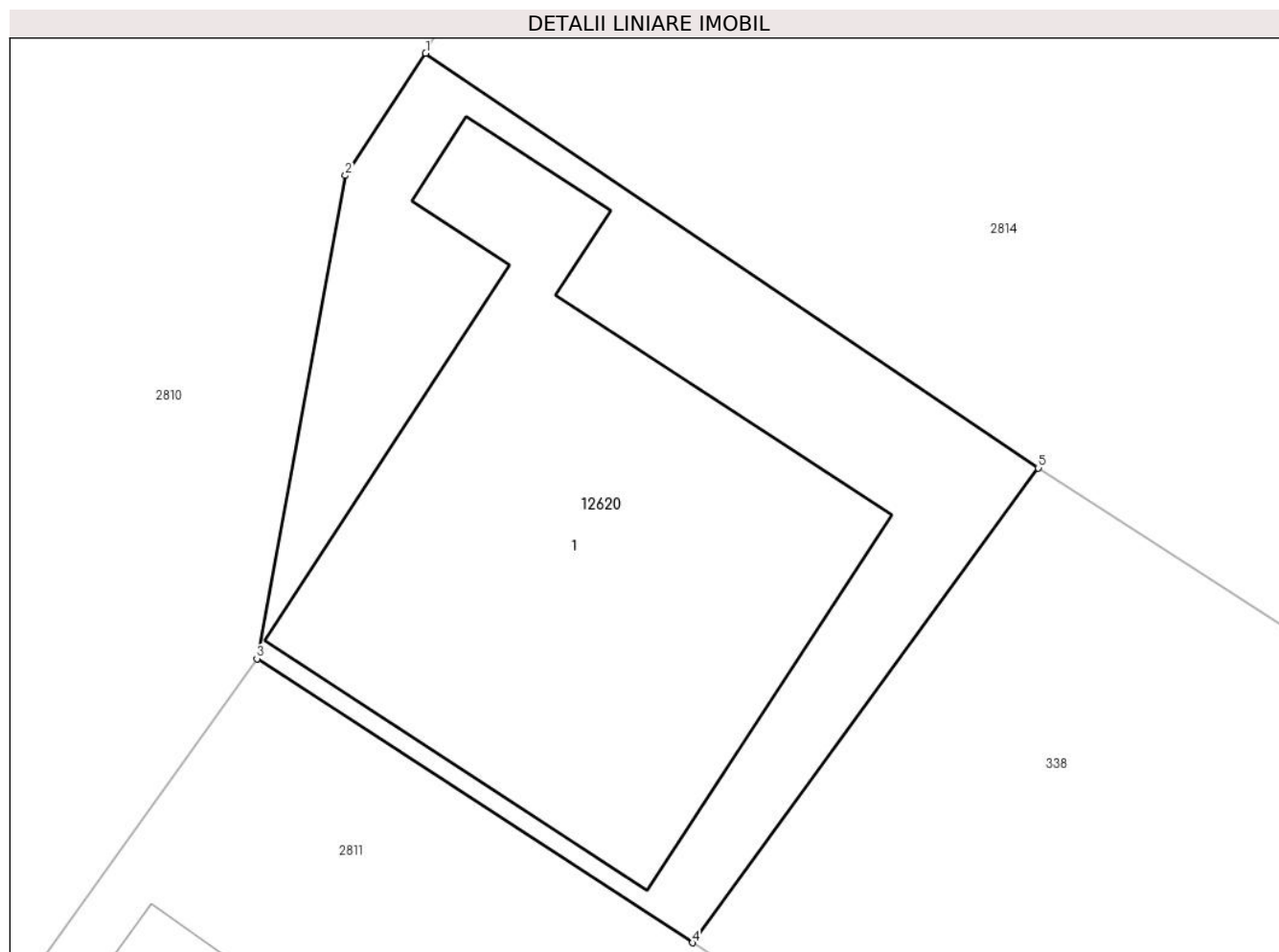
Inscrieri privind dezmembramintele dreptului de proprietate, drepturi reale de garanție și sarcini	Referințe
NU SUNT	

## Anexa Nr. 1 La Partea I

## Teren

Nr cadastral	Suprafața (mp)*	Observații / Referințe
103903	369	

\* Suprafața este determinată în planul de proiecție Stereo 70.



## Date referitoare la teren

Crt	Categorie folosință	Intravilan	Suprafața (mp)	Tarla	Parcelă	Nr. topo	Observații / Referințe
1	curți constructii	DA	369	34	841/7	3356/3/1	

## Date referitoare la construcții

Crt	Număr	Destinație construcție	Supraf. (mp)	Situație juridică	Observații / Referințe
A1.1	103903-C1	construcții de locuințe	212	Cu acte	Nr. niveluri:2; S. construita la sol:212 mp; LOCUINTA-P+M

## Lungime Segmente

1) Valorile lungimilor segmentelor sunt obținute din proiecție în plan.

Punct început	X / Y	Punct sfârșit	X / Y	Lungime segment (** (m)
1	398.416,273 477.158,412	2	398.413,794 477.154,637	4.516
2	398.413,794 477.154,637	3	398.411,061 477.139,727	15.158
3	398.411,061 477.139,727	4	398.424,509 477.130,959	16.054
4	398.424,509 477.130,959	5	398.435,196 477.145,612	18.136

Punct început	X / Y	Punct sfârșit	X / Y	Lungime segment (** (m)
5	398.435,196 477.145,612	1	398.416,273 477.158,412	22.846

\*\* Lungimile segmentelor sunt determinate în planul de proiecție Stereo 70 și sunt rotunjite la 1 milimetru.

\*\*\* Distanța dintre puncte este formată din segmente cumulate ce sunt mai mici decât valoarea 1 milimetru.



**DATE DESPRE IMOBILUL NR. 12621**

Oficiul de Cadastru și Publicitate Imobiliară SIBIU  
Biroul de Cadastru și Publicitate Imobiliară Saliste

**A. Partea I. Descrierea imobilului**

TEREN Extravilan

Nr. topografic:5514/1/4

Adresa: Jud. Sibiu

Nr. Crt	Nr cadastral Nr. topografic	Suprafața* (mp)	Observații / Referințe
A1	104227	76	Sector cadastral:136 Teren neimprejmuț;

**B. Partea II. Proprietari și acte**

Inscrieri privitoare la dreptul de proprietate și alte drepturi reale		Referințe
<b>3694 / 21/03/2023</b>		
Act Notarial nr. 2 ( DECLARATIE NOTARIALA ), din 03/01/2023 emis de NP PIPERNEA-AVRAM IULIA-OANA (DOCUMENTATIE CADASTRALA RECEPTIONATA DE OCPI SIBIU; in scris sub semnatura privata nr DOCUMENTATIE (SCAN+DIGISIGN) din 03.01.2023, emis de DRAGHICIU IULIAN ILIE);		
B3	imobil aflat sub incedenta art.3 alin (1) din L. 17/2014 - 047.03.2014	A1
<i>OBSERVATII: pozitie transcrisa din CF 102372/Jina, in scrisa prin incheierea nr. 116 din 09/01/2023;</i>		
<b>18428 / 21/11/2023</b>		
Act Notarial nr. 2722, din 20/11/2023 emis de NP POPA-LUPAS GEORGE;		
B4	Intabulare, drept de PROPRIETATE, donatie cu scutire de raport, dobandit prin Conventie, cota actuala 1/1, cota initiala 1/1 1) VASILESCU LIOARA-ELENA, bun propriu	A1

**C. Partea III. SARCINI .**

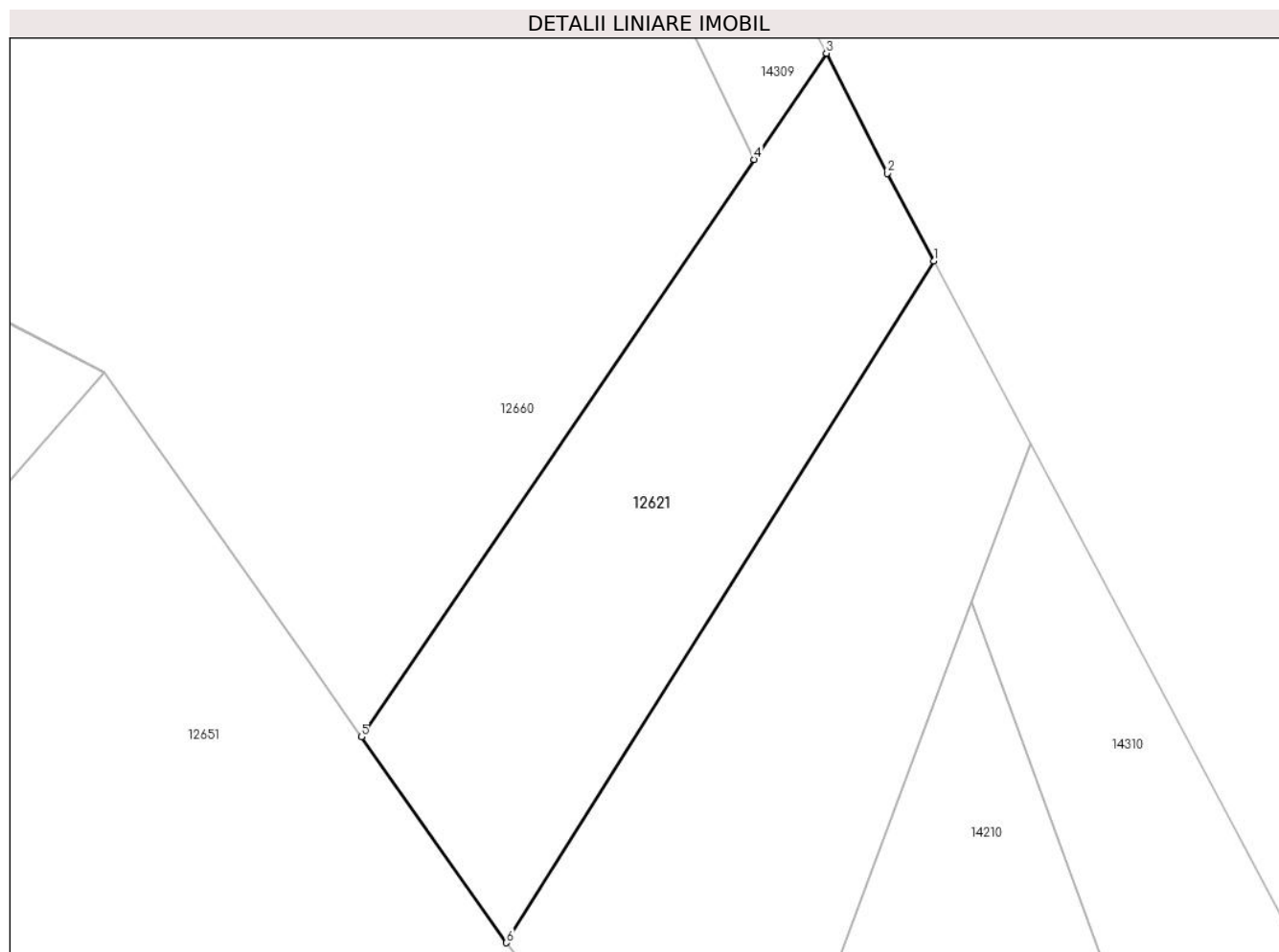
Inscrieri privind dezmembramintele dreptului de proprietate, drepturi reale de garanție și sarcini	Referințe
NU SUNT	

## Anexa Nr. 1 La Partea I

## Teren

Nr cadastral	Suprafața (mp)*	Observații / Referințe
104227	76	

\* Suprafața este determinată în planul de proiecție Stereo 70.



## Date referitoare la teren

Crt	Categorie folosință	Intra vilan	Suprafața (mp)	Tarla	Parcelă	Nr. topo	Observații / Referințe
1	faneata	NU	76	55	3377/3	5514/1/4	FANAT

## Lungime Segmente

1) Valorile lungimilor segmentelor sunt obținute din proiecție în plan.

Punct început	X / Y	Punct sfârșit	X / Y	Lungime segment (** (m)
1	405.974,659 469.283,69	2	405.973,699 469.285,502	2.051
2	405.973,699 469.285,502	3	405.972,441 469.287,976	2.775
3	405.972,441 469.287,976	4	405.970,952 469.285,789	2.646
4	405.970,952 469.285,789	5	405.962,845 469.273,885	14.402
5	405.962,845 469.273,885	6	405.965,838 469.269,637	5.196



Punct început	X / Y	Punct sfârșit	X / Y	Lungime segment (** (m)
6	405.965,838 469.269,637	1	405.974,659 469.283,69	16.592

\*\* Lungimile segmentelor sunt determinate în planul de proiecție Stereo 70 și sunt rotunjite la 1 milimetru.

\*\*\* Distanța dintre puncte este formată din segmente cumulate ce sunt mai mici decât valoarea 1 milimetru.



**DATE DESPRE IMOBILUL NR. 12622**

Oficiul de Cadastru și Publicitate Imobiliară SIBIU  
Biroul de Cadastru și Publicitate Imobiliară Saliste

**A. Partea I. Descrierea imobilului**

TEREN Extravilan

Adresa: Jud. Sibiu

Nr. Crt	Nr cadastral Nr. topografic	Suprafața* (mp)	Observații / Referințe
A1		2.434	Sector cadastral:135 Teren neimpregmuit;

**B. Partea II. Proprietari și acte**

Inscrieri privitoare la dreptul de proprietate și alte drepturi reale	Referințe
/	
Act Normativ nr. 978, din 05/09/2002 emis de GUVERNUL ROMÂNIEI (Publicată în Monitorul Oficial, Anul XIV nr. 689 bis și se regăsesc în Anexa 31 poziția nr. 25; Act administrativ nr. 4531/19.02.2024, eliberat de Primaria Comunei Jina);	
B1	A1
Intabulare, drept de PROPRIETATE, dobandit prin Lege, cota actuala 1/1, cota initiala 1/1 1) <b>COMUNA JINA</b> , CIF:4480130, DOMENIUL PUBLIC	

**C. Partea III. SARCINI .**

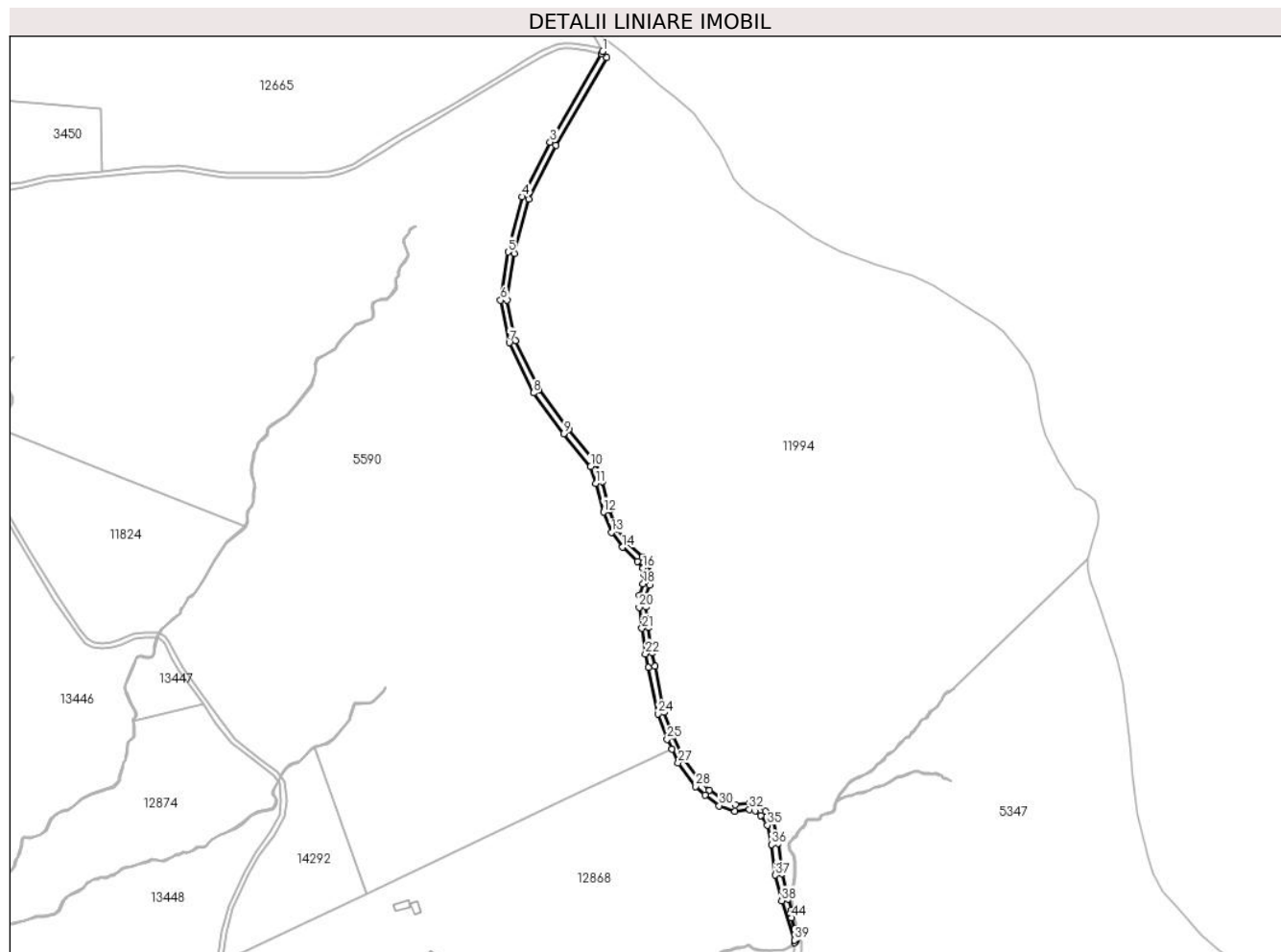
Inscrieri privind dezmembramintele dreptului de proprietate, drepturi reale de garanție și sarcini	Referințe
NU SUNT	

## Anexa Nr. 1 La Partea I

## Teren

Nr cadastral	Suprafața (mp)*	Observații / Referințe
	2.434	

\* Suprafața este determinată în planul de proiecție Stereo 70.



## Date referitoare la teren

Crt	Categorie folosință	Intravilan	Suprafața (mp)	Tarla	Parcelă	Nr. topo	Observații / Referințe
1	drum	NU	2.434	51	3212,3215	-	

## Lungime Segmente

1) Valorile lungimilor segmentelor sunt obținute din proiecție în plan.

Punct început	X / Y	Punct sfârșit	X / Y	Lungime segment	Punct început	X / Y	Punct sfârșit	X / Y	Lungime segment	Punct început	X / Y	Punct sfârșit	X / Y	Lungime segment
1	405.260,539 469.991,775	2	405.259,744 469.990,407	1.582	2	405.259,744 469.990,407	3	405.228,507 469.936,642	62.181	3	405.228,507 469.936,642	4	405.211,65 469.903,38	37.29
4	405.211,65 469.903,38	5	405.202,963 469.869,822	34.664	5	405.202,963 469.869,822	6	405.198,419 469.840,523	29.649	6	405.198,419 469.840,523	7	405.203,672 469.814,613	26.437
7	405.203,672 469.814,613	8	405.218,442 469.784,189	33.82	8	405.218,442 469.784,189	9	405.236,793 469.759,256	30.958	9	405.236,793 469.759,256	10	405.253,24 469.739,402	25.781
10	405.253,24 469.739,402	11	405.256,461 469.729,258	10.643	11	405.256,461 469.729,258	12	405.260,965 469.711,653	18.172	12	405.260,965 469.711,653	13	405.265,893 469.699,393	13.213
13	405.265,893 469.699,393	14	405.272,721 469.690,343	11.337	14	405.272,721 469.690,343	15	405.281,628 469.681,695	12.415	15	405.281,628 469.681,695	16	405.285,079 469.677,526	5.412
16	405.285,079 469.677,526	17	405.285,878 469.674,077	3.54	17	405.285,878 469.674,077	18	405.285,154 469.667,96	6.16	18	405.285,154 469.667,96	19	405.282,877 469.660,928	7.391

Punct început	X / Y	Punct sfârșit	X / Y	Lungime segment	Punct început	X / Y	Punct sfârșit	X / Y	Lungime segment	Punct început	X / Y	Punct sfârșit	X / Y	Lungime segment
19	405.282,877 469.660,928	20	405.282,767 469.653,753	7.176	20	405.282,767 469.653,753	21	405.284,435 469.641,094	12.768	21	405.284,435 469.641,094	22	405.286,519 469.625,463	15.769
22	405.286,519 469.625,463	23	405.288,325 469.617,166	8.491	23	405.288,325 469.617,166	24	405.294,23 469.589,064	28.716	24	405.294,23 469.589,064	25	405.299,782 469.573,628	16.404
25	405.299,782 469.573,628	26	405.302,58 469.567,639	6.61	26	405.302,58 469.567,639	27	405.306,497 469.559,252	9.257	27	405.306,497 469.559,252	28	405.317,22 469.544,839	17.964
28	405.317,22 469.544,839	29	405.322,85 469.539,522	7.744	29	405.322,85 469.539,522	30	405.331,526 469.533,147	10.766	30	405.331,526 469.533,147	31	405.341,0 469.529,665	10.094
31	405.341,0 469.529,665	32	405.349,826 469.530,907	8.913	32	405.349,826 469.530,907	33	405.353,322 469.530,021	3.607	33	405.353,322 469.530,021	34	405.356,67 469.526,994	4.514
34	405.356,67 469.526,994	35	405.360,836 469.521,311	7.046	35	405.360,836 469.521,311	36	405.363,308 469.509,536	12.032	36	405.363,308 469.509,536	37	405.365,553 469.490,998	18.673
37	405.365,553 469.490,998	38	405.369,462 469.475,378	16.102	38	405.369,462 469.475,378	39	405.377,4 469.451,333	25.321	39	405.377,4 469.451,333	40	405.377,414 469.449,827	1.506
40	405.377,414 469.449,827	41	405.378,073 469.450,45	0.907	41	405.378,073 469.450,45	42	405.378,661 469.452,237	1.881	42	405.378,661 469.452,237	43	405.377,488 469.458,304	6.179
43	405.377,488 469.458,304	44	405.375,322 469.465,0	7.038	44	405.375,322 469.465,0	45	405.374,884 469.467,546	2.583	45	405.374,884 469.467,546	46	405.375,541 469.469,724	2.275
46	405.375,541 469.469,724	47	405.373,307 469.476,492	7.127	47	405.373,307 469.476,492	48	405.369,494 469.491,727	15.705	48	405.369,494 469.491,727	49	405.367,258 469.510,188	18.596
49	405.367,258 469.510,188	50	405.364,573 469.522,979	13.07	50	405.364,573 469.522,979	51	405.359,655 469.529,688	8.318	51	405.359,655 469.529,688	52	405.355,267 469.533,655	5.915
52	405.355,267 469.533,655	53	405.350,046 469.534,977	5.386	53	405.350,046 469.534,977	54	405.341,437 469.533,765	8.694	54	405.341,437 469.533,765	55	405.333,438 469.536,706	8.523
55	405.333,438 469.536,706	56	405.325,417 469.542,6	9.954	56	405.325,417 469.542,6	57	405.320,221 469.547,507	7.147	57	405.320,221 469.547,507	58	405.309,949 469.561,314	17.209
58	405.309,949 469.561,314	59	405.303,484 469.575,155	15.276	59	405.303,484 469.575,155	60	405.298,087 469.590,157	15.943	60	405.298,087 469.590,157	61	405.292,236 469.618,003	28.454
61	405.292,236 469.618,003	62	405.290,463 469.626,154	8.342	62	405.290,463 469.626,154	63	405.288,4 469.641,62	15.603	63	405.288,4 469.641,62	64	405.286,771 469.653,985	12.472
64	405.286,771 469.653,985	65	405.286,867 469.660,267	6.283	65	405.286,867 469.660,267	66	405.289,08 469.667,1	7.182	66	405.289,08 469.667,1	67	405.289,932 469.674,3	7.25
67	405.289,932 469.674,3	68	405.288,762 469.679,349	5.183	68	405.288,762 469.679,349	69	405.284,571 469.684,413	6.573	69	405.284,571 469.684,413	70	405.275,728 469.692,998	12.325
70	405.275,728 469.692,998	71	405.269,406 469.701,378	10.497	71	405.269,406 469.701,378	72	405.264,774 469.712,9	12.418	72	405.264,774 469.712,9	73	405.260,308 469.730,36	18.022
73	405.260,308 469.730,36	74	405.256,817 469.741,355	11.536	74	405.256,817 469.741,355	75	405.239,947 469.761,719	26.444	75	405.239,947 469.761,719	76	405.221,88 469.786,265	30.478
76	405.221,88 469.786,265	77	405.207,491 469.815,905	32.948	77	405.207,491 469.815,905	78	405.202,481 469.840,617	25.215	78	405.202,481 469.840,617	79	405.206,886 469.869,012	28.735
79	405.206,886 469.869,012	80	405.215,414 469.901,958	34.032	80	405.215,414 469.901,958	81	405.232,023 469.934,731	36.741	81	405.232,023 469.934,731	82	405.263,019 469.988,083	61.702
82	405.263,019 469.988,083	1	405.260,539 469.991,775	4.448										

\*\* Lungimile segmentelor sunt determinate în planul de proiecție Stereo 70 și sunt rotunjite la 1 milimetru.

\*\*\* Distanța dintre puncte este formată din segmente cumulate ce sunt mai mici decât valoarea 1 milimetru.



**DATE DESPRE IMOBILUL NR. 12623**

Oficiul de Cadastru și Publicitate Imobiliară SIBIU  
Biroul de Cadastru și Publicitate Imobiliară Saliste

**A. Partea I. Descrierea imobilului**

TEREN Extravilan

Adresa: Jud. Sibiu

Nr. Crt	Nr cadastral Nr. topografic	Suprafața* (mp)	Observații / Referințe
A1		2.442	Sector cadastral:139 Teren neimpregmuit;

**B. Partea II. Proprietari și acte**

Inscrieri privitoare la dreptul de proprietate și alte drepturi reale	Referințe
/	
Act Normativ nr. 978, din 05/09/2002 emis de GUVERNUL ROMÂNIEI (Publicată în Monitorul Oficial, Anul XIV nr. 689 bis și se regăesc în Anexa 31 poziția nr. 25; Act administrativ nr. 4531/19.02.2024, eliberat de Primaria Comunei Jina);	
B1	A1
Intabulare, drept de PROPRIETATE, dobandit prin Lege, cota actuala 1/1, cota initiala 1/1 1) <b>COMUNA JINA</b> , CIF:4480130, DOMENIUL PUBLIC	

**C. Partea III. SARCINI .**

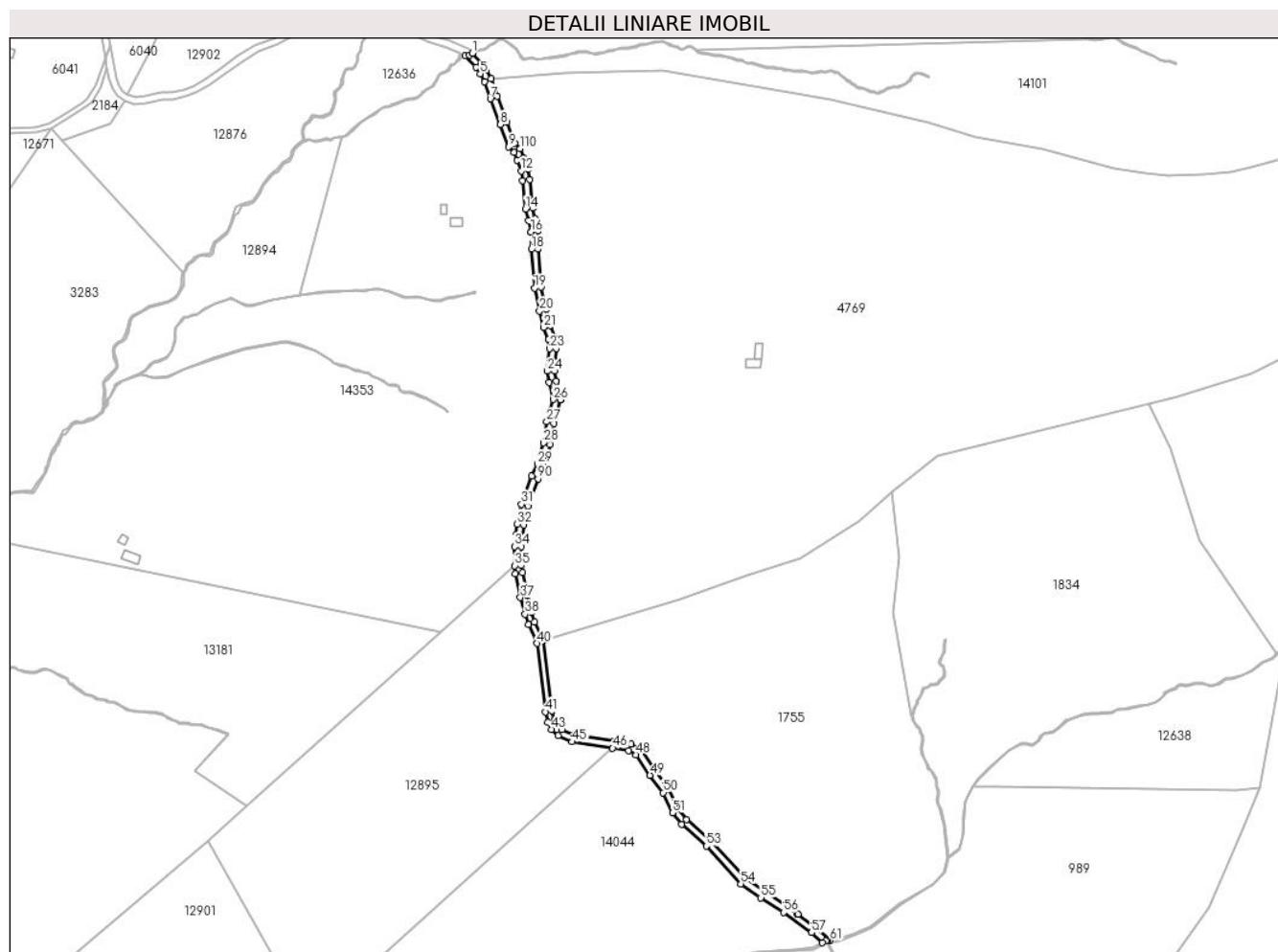
Inscrieri privind dezmembramintele dreptului de proprietate, drepturi reale de garanție și sarcini	Referințe
NU SUNT	

## Anexa Nr. 1 La Partea I

## Teren

Nr cadastral	Suprafața (mp)*	Observații / Referințe
	2.442	

\* Suprafața este determinată în planul de proiecție Stereo 70.



## Date referitoare la teren

Crt	Categorie folosință	Intravilan	Suprafața (mp)	Tarla	Parcelă	Nr. topo	Observații / Referințe
1	drum	NU	2.442	54	3342	-	

## Lungime Segmente

1) Valorile lungimilor segmentelor sunt obținute din proiecție în plan.

Punct început	X / Y	Punct sfârșit	X / Y	Lungime segment	Punct început	X / Y	Punct sfârșit	X / Y	Lungime segment	Punct început	X / Y	Punct sfârșit	X / Y	Lungime segment
1	405.673,584 468.889,313	2	405.671,939 468.888,244	1.962	2	405.671,939 468.888,244	3	405.669,386 468.887,945	2.57	3	405.669,386 468.887,945	4	405.675,538 468.881,372	9.003
4	405.675,538 468.881,372	5	405.678,076 468.877,384	4.727	5	405.678,076 468.877,384	6	405.680,621 468.872,988	5.08	6	405.680,621 468.872,988	7	405.683,9 468.863,032	10.48 2
7	405.683,9 468.863,032	8	405.689,658 468.848,16	15.94 8	8	405.689,658 468.848,16	9	405.694,535 468.835,414	13.64 7	9	405.694,535 468.835,414	10	405.697,451 468.832,161	4.369
10	405.697,451 468.832,161	11	405.699,275 468.827,599	4.913	11	405.699,275 468.827,599	12	405.701,693 468.821,447	6.61	12	405.701,693 468.821,447	13	405.702,491 468.815,948	5.557
13	405.702,491 468.815,948	14	405.704,23 468.799,626	16.41 4	14	405.704,23 468.799,626	15	405.705,831 468.793,015	6.802	15	405.705,831 468.793,015	16	405.707,317 468.786,332	6.846
16	405.707,317 468.786,332	17	405.707,318 468.786,327	0.005	17	405.707,318 468.786,327	18	405.707,502 468.776,422	9.907	18	405.707,502 468.776,422	19	405.709,396 468.753,918	22.58 4



Punct început	X / Y	Punct sfârșit	X / Y	Lungime segment	Punct început	X / Y	Punct sfârșit	X / Y	Lungime segment	Punct început	X / Y	Punct sfârșit	X / Y	Lungime segment
19	405.709,396 468.753,918	20	405.712,22 468.740,802	13.417	20	405.712,22 468.740,802	21	405.714,707 468.731,238	9.882	21	405.714,707 468.731,238	22	405.717,345 468.724,168	7.546
22	405.717,345 468.724,168	23	405.718,028 468.719,029	5.184	23	405.718,028 468.719,029	24	405.716,756 468.706,076	13.015	24	405.716,756 468.706,076	25	405.717,847 468.699,604	6.563
25	405.717,847 468.699,604	26	405.720,13 468.689,74	10.125	26	405.720,13 468.689,74	27	405.716,493 468.676,806	13.436	27	405.716,493 468.676,806	28	405.714,444 468.664,72	12.258
28	405.714,444 468.664,72	29	405.710,972 468.652,503	12.701	29	405.710,972 468.652,503	30	405.707,673 468.645,548	7.698	30	405.707,673 468.645,548	31	405.701,798 468.629,272	17.304
31	405.701,798 468.629,272	32	405.699,196 468.617,936	11.631	32	405.699,196 468.617,936	33	405.698,538 468.611,436	6.533	33	405.698,538 468.611,436	34	405.697,88 468.604,936	6.533
34	405.697,88 468.604,936	35	405.697,88 468.593,88	11.056	35	405.697,88 468.593,88	36	405.698,346 468.589,305	4.599	36	405.698,346 468.589,305	37	405.701,197 468.575,595	14.003
37	405.701,197 468.575,595	38	405.703,905 468.565,906	10.06	38	405.703,905 468.565,906	39	405.705,774 468.560,028	6.168	39	405.705,774 468.560,028	40	405.710,96 468.549,083	12.111
40	405.710,96 468.549,083	41	405.715,678 468.509,635	39.729	41	405.715,678 468.509,635	42	405.717,003 468.503,609	6.17	42	405.717,003 468.503,609	43	405.719,087 468.499,484	4.622
43	405.719,087 468.499,484	44	405.723,001 468.495,931	5.286	44	405.723,001 468.495,931	45	405.731,046 468.492,415	8.78	45	405.731,046 468.492,415	46	405.754,448 468.488,757	23.686
46	405.754,448 468.488,757	47	405.763,757 468.487,326	9.418	47	405.763,757 468.487,326	48	405.767,991 468.484,928	4.866	48	405.767,991 468.484,928	49	405.776,018 468.473,136	14.265
49	405.776,018 468.473,136	50	405.783,543 468.463,061	12.575	50	405.783,543 468.463,061	51	405.788,93 468.451,383	12.861	51	405.788,93 468.451,383	52	405.794,234 468.444,779	8.47
52	405.794,234 468.444,779	53	405.808,479 468.432,272	18.956	53	405.808,479 468.432,272	54	405.828,351 468.410,51	29.47	54	405.828,351 468.410,51	55	405.839,958 468.402,413	14.152
55	405.839,958 468.402,413	56	405.852,977 468.394,014	15.493	56	405.852,977 468.394,014	57	405.869,144 468.382,353	19.934	57	405.869,144 468.382,353	58	405.875,468 468.376,53	8.597
58	405.875,468 468.376,53	59	405.877,353 468.377,513	2.126	59	405.877,353 468.377,513	60	405.878,558 468.377,706	1.22	60	405.878,558 468.377,706	61	405.879,869 468.377,915	1.328
61	405.879,869 468.377,915	62	405.871,677 468.385,458	11.136	62	405.871,677 468.385,458	63	405.861,373 468.392,89	12.705	63	405.861,373 468.392,89	64	405.860,863 468.393,257	0.628
64	405.860,863 468.393,257	65	405.855,233 468.397,319	6.942	65	405.855,233 468.397,319	66	405.842,187 468.405,735	15.525	66	405.842,187 468.405,735	67	405.831,005 468.413,536	13.634
67	405.831,005 468.413,536	68	405.811,284 468.435,132	29.246	68	405.811,284 468.435,132	69	405.797,134 468.447,555	18.83	69	405.797,134 468.447,555	70	405.792,356 468.453,505	7.631
70	405.792,356 468.453,505	71	405.786,999 468.465,118	12.789	71	405.786,999 468.465,118	72	405.779,276 468.475,459	12.907	72	405.779,276 468.475,459	73	405.770,773 468.487,949	15.11
73	405.770,773 468.487,949	74	405.765,09 468.491,168	6.531	74	405.765,09 468.491,168	75	405.755,06 468.492,71	10.148	75	405.755,06 468.492,71	76	405.732,175 468.496,287	23.163
76	405.732,175 468.496,287	77	405.725,204 468.499,334	7.608	77	405.725,204 468.499,334	78	405.722,323 468.501,948	3.89	78	405.722,323 468.501,948	79	405.720,801 468.504,961	3.376
79	405.720,801 468.504,961	80	405.719,625 468.510,309	5.476	80	405.719,625 468.510,309	81	405.714,575 468.550,796	40.801	81	405.714,575 468.550,796	82	405.709,504 468.561,497	11.842
82	405.709,504 468.561,497	83	405.707,739 468.567,051	5.828	83	405.707,739 468.567,051	84	405.705,086 468.576,541	9.854	84	405.705,086 468.576,541	85	405.702,304 468.589,917	13.662
85	405.702,304 468.589,917	86	405.701,88 468.594,083	4.188	86	405.701,88 468.594,083	87	405.701,88 468.604,734	10.651	87	405.701,88 468.604,734	88	405.703,151 468.617,285	12.615
88	405.703,151 468.617,285	89	405.705,643 468.628,141	11.138	89	405.705,643 468.628,141	90	405.711,37 468.644,008	16.869	90	405.711,37 468.644,008	91	405.714,729 468.651,09	7.838
91	405.714,729 468.651,09	92	405.718,351 468.663,837	13.252	92	405.718,351 468.663,837	93	405.720,401 468.675,928	12.264	93	405.720,401 468.675,928	94	405.724,258 468.689,644	14.248
94	405.724,258 468.689,644	95	405.724,257 468.689,649	0.005	95	405.724,257 468.689,649	96	405.721,771 468.700,388	11.023	96	405.721,771 468.700,388	97	405.720,789 468.706,216	5.91
97	405.720,789 468.706,216	98	405.722,054 468.719,098	12.944	98	405.722,054 468.719,098	99	405.721,251 468.725,143	6.098	99	405.721,251 468.725,143	100	405.718,527 468.732,444	7.793
100	405.718,527 468.732,444	101	405.716,112 468.741,727	9.592	101	405.716,112 468.741,727	102	405.713,36 468.754,51	13.076	102	405.713,36 468.754,51	103	405.711,499 468.776,627	22.195
103	405.711,499 468.776,627	104	405.711,31 468.786,803	10.178	104	405.711,31 468.786,803	105	405.709,728 468.793,92	7.291	105	405.709,728 468.793,92	106	405.708,179 468.800,312	6.577
106	405.708,179 468.800,312	107	405.706,461 468.816,447	16.226	107	405.706,461 468.816,447	108	405.705,585 468.822,479	6.095	108	405.705,585 468.822,479	109	405.702,993 468.829,073	7.085
109	405.702,993 468.829,073	110	405.700,902 468.834,303	5.633	110	405.700,902 468.834,303	111	405.698,007 468.837,533	4.338	111	405.698,007 468.837,533	112	405.693,391 468.849,597	12.917
112	405.693,391 468.849,597	113	405.687,667 468.864,38	15.852	113	405.687,667 468.864,38	114	405.684,291 468.874,634	10.795	114	405.684,291 468.874,634	115	405.681,537 468.879,388	5.494
115	405.681,537 468.879,388	116	405.678,713 468.883,833	5.266	116	405.678,713 468.883,833	1	405.673,584 468.889,313	7.506					

**\*\* Lungimile segmentelor sunt determinate în planul de proiecție Stereo 70 și sunt rotunjite la 1 milimetru.**

**\*\*\* Distanța dintre puncte este formată din segmente cumulate ce sunt mai mici decât valoarea 1 milimetru.**

**DATE DESPRE IMOBILUL NR. 12624**

Oficiul de Cadastru și Publicitate Imobiliară SIBIU  
Biroul de Cadastru și Publicitate Imobiliară Saliste

**A. Partea I. Descrierea imobilului**

TEREN Extravilan

Adresa: Jud. Sibiu

Nr. Crt	Nr cadastral Nr. topografic	Suprafața* (mp)	Observații / Referințe
A1		1.072	Sector cadastral:136 Teren neimpregmuit;

**B. Partea II. Proprietari și acte**

Inscrieri privitoare la dreptul de proprietate și alte drepturi reale	Referințe
/	
Act Normativ nr. 7, din 13/03/1996 emis de PARLAMENTUL ROMÂNIEI;	
B1	Inscrierea provizorie, drept de PROPRIETATE, dobandit prin Lege, cota actuala 1/1, cota initiala 1/1
	1) <b>COMUNA JINA</b> , CIF:0000000000000, PROPRIETAR NEIDENTIFICAT

**C. Partea III. SARCINI .**

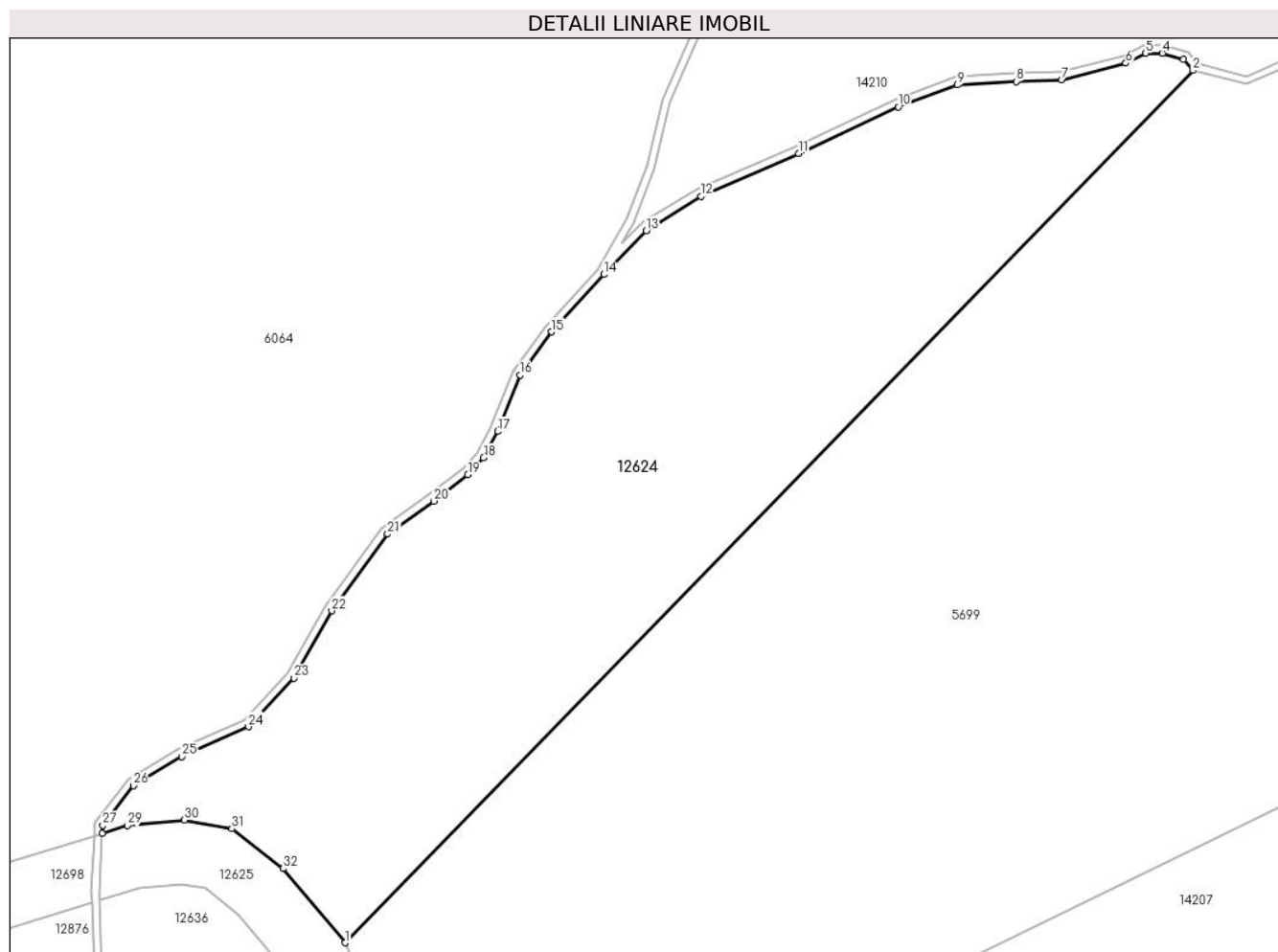
Inscrieri privind dezmembramintele dreptului de proprietate, drepturi reale de garanție și sarcini	Referințe
NU SUNT	

## Anexa Nr. 1 La Partea I

## Teren

Nr cadastral	Suprafața (mp)*	Observații / Referințe
	1.072	

\* Suprafața este determinată în planul de proiecție Stereo 70.



## Date referitoare la teren

Crt	Categorie folosință	Intravilan	Suprafața (mp)	Tarla	Parcelă	Nr. topo	Observații / Referințe
1	faneata	NU	1.072	55	3386/6	-	

## Lungime Segmente

1) Valorile lungimilor segmentelor sunt obținute din proiecție în plan.

Punct început	X / Y	Punct sfârșit	X / Y	Lungime segment (** (m)
1	405.632,65 468.919,092	2	405.686,055 468.973,998	76.595
3	405.685,47 468.974,691	4	405.684,132 468.975,076	1.392
5	405.683,088 468.975,067	6	405.681,834 468.974,449	1.398
7	405.677,808 468.973,398	8	405.674,925 468.973,297	2.885
9	405.671,237 468.973,084	10	405.667,488 468.971,706	3.994

Punct început	X / Y	Punct sfârșit	X / Y	Lungime segment (** (m)
2	405.686,055 468.973,998	3	405.685,47 468.974,691	0.907
4	405.684,132 468.975,076	5	405.683,088 468.975,067	1.044
6	405.681,834 468.974,449	7	405.677,808 468.973,398	4.161
8	405.674,925 468.973,297	9	405.671,237 468.973,084	3.694
10	405.667,488 468.971,706	11	405.661,212 468.968,757	6.934

Punct început	X / Y	Punct sfârșit	X / Y	Lungime segment (** (m)
11	405.661,212 468.968,757	12	405.655,072 468.966,078	6.699
13	405.651,625 468.963,915	14	405.648,96 468.961,147	3.842
15	405.645,659 468.957,541	16	405.643,7 468.954,83	3.345
17	405.642,275 468.951,268	18	405.641,38 468.949,607	1.887
19	405.640,388 468.948,542	20	405.638,257 468.946,888	2.698
21	405.635,335 468.944,814	22	405.631,82 468.939,983	5.974
23	405.629,451 468.935,747	24	405.626,584 468.932,694	4.188
25	405.622,392 468.930,815	26	405.619,322 468.928,978	3.578
27	405.617,4 468.926,474	28	405.617,376 468.925,99	0.485
29	405.618,945 468.926,468	30	405.622,535 468.926,81	3.606
31	405.625,537 468.926,263	32	405.628,756 468.923,761	4.077

Punct început	X / Y	Punct sfârșit	X / Y	Lungime segment (** (m)
12	405.655,072 468.966,078	13	405.651,625 468.963,915	4.069
14	405.648,96 468.961,147	15	405.645,659 468.957,541	4.889
16	405.643,7 468.954,83	17	405.642,275 468.951,268	3.836
18	405.641,38 468.949,607	19	405.640,388 468.948,542	1.455
20	405.638,257 468.946,888	21	405.635,335 468.944,814	3.583
22	405.631,82 468.939,983	23	405.629,451 468.935,747	4.853
24	405.626,584 468.932,694	25	405.622,392 468.930,815	4.594
26	405.619,322 468.928,978	27	405.617,4 468.926,474	3.157
28	405.617,376 468.925,99	29	405.618,945 468.926,468	1.64
30	405.622,535 468.926,81	31	405.625,537 468.926,263	3.051
32	405.628,756 468.923,761	1	405.632,65 468.919,092	6.08

\*\* Lungimile segmentelor sunt determinate în planul de proiecție Stereo 70 și sunt rotunjite la 1 milimetru.

\*\*\* Distanța dintre puncte este formată din segmente cumulate ce sunt mai mici decât valoarea 1 milimetru.



**DATE DESPRE IMOBILUL NR. 12625**

Oficiul de Cadastru și Publicitate Imobiliară SIBIU  
Biroul de Cadastru și Publicitate Imobiliară Saliste

**A. Partea I. Descrierea imobilului**

TEREN Extravilan

Adresa: Jud. Sibiu

Nr. Crt	Nr cadastral Nr. topografic	Suprafața* (mp)	Observații / Referințe
A1		276	Sector cadastral:139 Teren neimpregmuit;

**B. Partea II. Proprietari și acte**

Inscrieri privitoare la dreptul de proprietate și alte drepturi reale	Referințe
/	
Act Normativ nr. 978, din 05/09/2002 emis de GUVERNUL ROMÂNIEI (Publicată în Monitorul Oficial, Anul XIV nr. 689 bis și se regăsesc în Anexa 31 poziția nr. 25; Act administrativ nr. 4531/19.02.2024, eliberat de Primaria Comunei Jina);	
B1	A1
Intabulare, drept de PROPRIETATE, dobandit prin Lege, cota actuala 1/1, cota initiala 1/1 1) <b>COMUNA JINA</b> , CIF:4480130, DOMENIUL PUBLIC	

**C. Partea III. SARCINI .**

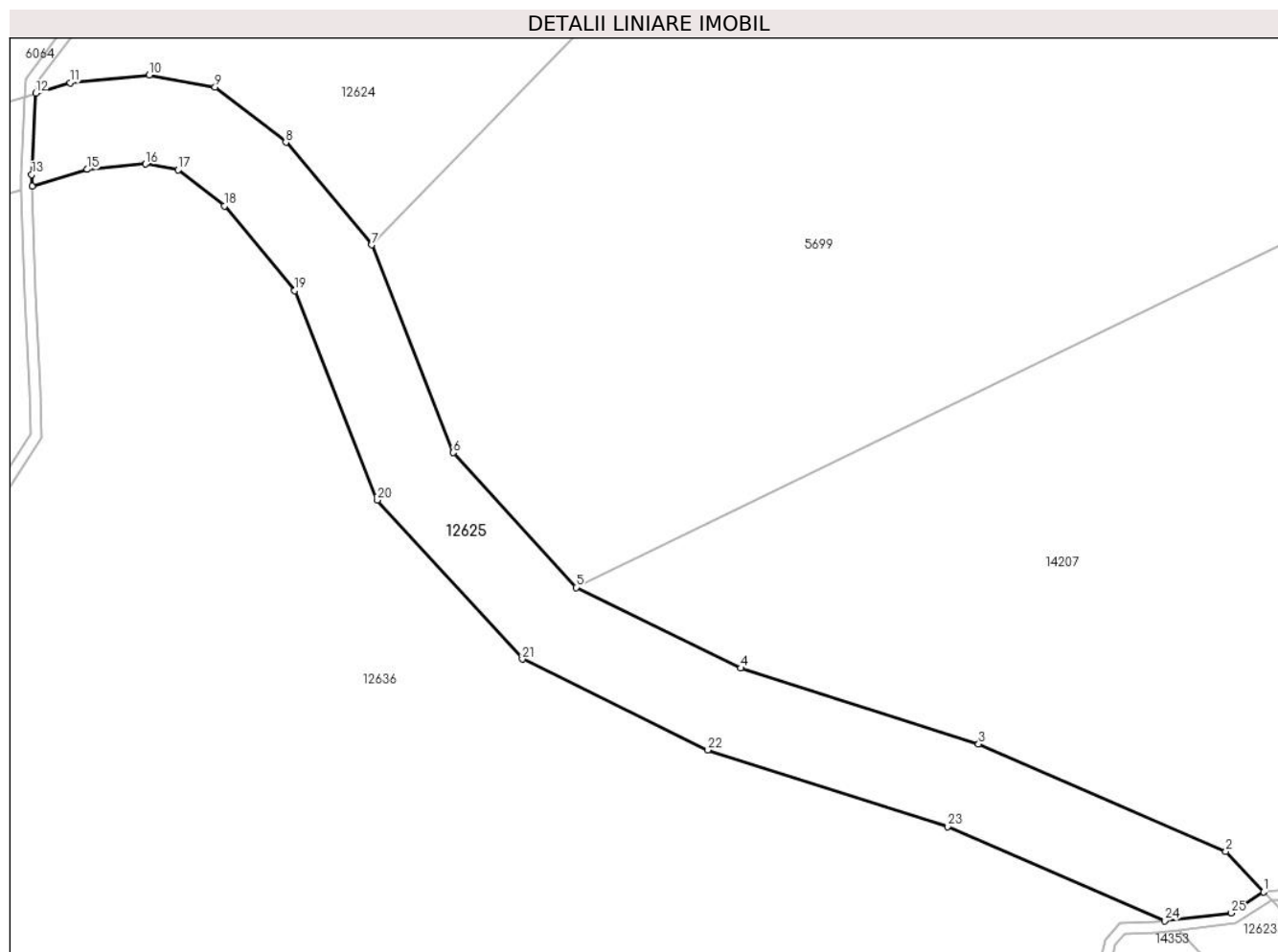
Inscrieri privind dezmembramintele dreptului de proprietate, drepturi reale de garanție și sarcini	Referințe
NU SUNT	

## Anexa Nr. 1 La Partea I

## Teren

Nr cadastral	Suprafața (mp)*	Observații / Referințe
	276	

\* Suprafața este determinată în planul de proiecție Stereo 70.



## Date referitoare la teren

Crt	Categorie folosință	Intravilan	Suprafața (mp)	Tarla	Parcelă	Nr. topo	Observații / Referințe
1	drum	NU	276	54	3344	-	

## Lungime Segmente

1) Valorile lungimilor segmentelor sunt obținute din proiecție în plan.

Punct început	X / Y	Punct sfârșit	X / Y	Lungime segment (** (m)
1	405.673,237 468.889,684	2	405.671,517 468.891,522	2.517
3	405.660,271 468.896,408	4	405.649,448 468.899,858	11.36
5	405.641,953 468.903,526	6	405.636,366 468.909,652	8.291
7	405.632,65 468.919,092	8	405.628,756 468.923,761	6.08
9	405.625,537 468.926,263	10	405.622,535 468.926,81	3.051

Punct început	X / Y	Punct sfârșit	X / Y	Lungime segment (** (m)
2	405.671,517 468.891,522	3	405.660,271 468.896,408	12.262
4	405.649,448 468.899,858	5	405.641,953 468.903,526	8.344
6	405.636,366 468.909,652	7	405.632,65 468.919,092	10.145
8	405.628,756 468.923,761	9	405.625,537 468.926,263	4.077
10	405.622,535 468.926,81	11	405.618,945 468.926,468	3.606



Punct început	X / Y	Punct sfârșit	X / Y	Lungime segment (** (m))
11	405.618,945 468.926,468	12	405.617,376 468.925,99	1.64
13	405.617,191 468.922,29	14	405.617,207 468.921,756	0.534
15	405.619,726 468.922,525	16	405.622,363 468.922,775	2.649
17	405.623,856 468.922,503	18	405.625,96 468.920,868	2.665
19	405.629,164 468.917,026	20	405.632,914 468.907,501	10.237
21	405.639,511 468.900,268	22	405.647,953 468.896,136	9.399
23	405.658,863 468.892,659	24	405.668,731 468.888,371	10.759
25	405.671,765 468.888,727	1	405.673,237 468.889,684	1.756

Punct început	X / Y	Punct sfârșit	X / Y	Lungime segment (** (m))
12	405.617,376 468.925,99	13	405.617,191 468.922,29	3.705
14	405.617,207 468.921,756	15	405.619,726 468.922,525	2.634
16	405.622,363 468.922,775	17	405.623,856 468.922,503	1.518
18	405.625,96 468.920,868	19	405.629,164 468.917,026	5.003
20	405.632,914 468.907,501	21	405.639,511 468.900,268	9.79
22	405.647,953 468.896,136	23	405.658,863 468.892,659	11.451
24	405.668,731 468.888,371	25	405.671,765 468.888,727	3.055

\*\* Lungimile segmentelor sunt determinate în planul de proiecție Stereo 70 și sunt rotunjite la 1 milimetru.

\*\*\* Distanța dintre puncte este formată din segmente cumulate ce sunt mai mici decât valoarea 1 milimetru.



**DATE DESPRE IMOBILUL NR. 12626**

Oficiul de Cadastru și Publicitate Imobiliară SIBIU  
 Biroul de Cadastru și Publicitate Imobiliară Saliste

**A. Partea I. Descrierea imobilului**

TEREN Extravilan

Nr. CF vechi:1894 Jina  
 Nr. topografic:5377

Adresa: Jud. Sibiu

Nr. Crt	Nr cadastral Nr. topografic	Suprafața* (mp)	Observații / Referințe
A1	103014	Din acte: 21.235 Masurata: 13.626	Sector cadastral:60 Teren neimprejmuit;

**B. Partea II. Proprietari și acte**

Inscrieri privitoare la dreptul de proprietate și alte drepturi reale	Referințe
<b>12917 / 18/10/2018</b>	
Act Notarial nr. 1935, din 17/10/2018 emis de NP. POPA - LUPAS GEORGE;	
B4	A1
Intabulare, drept de PROPRIETATE, dobandit prin Conventie, cota actuala 1/1, cota initiala 1/1	
1) <b>BOGDĂNEL CONSTANTIN</b> , necasatorit, bun propriu	

**C. Partea III. SARCINI .**

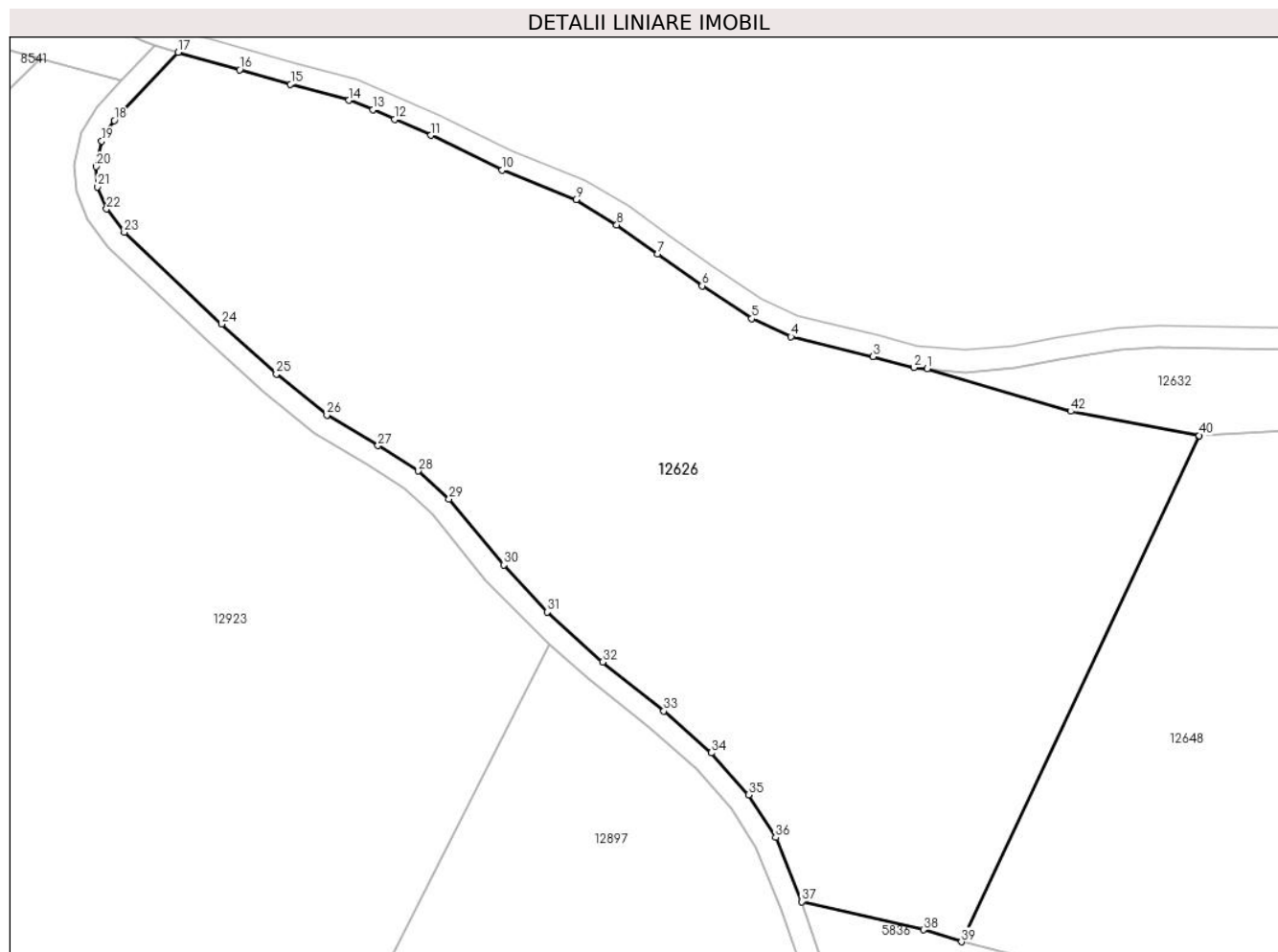
Inscrieri privind dezmembramintele dreptului de proprietate, drepturi reale de garanție și sarcini	Referințe
NU SUNT	

## Anexa Nr. 1 La Partea I

## Teren

Nr cadastral	Suprafața (mp)*	Observații / Referințe
103014	Din acte: 21.235 Masurata: 13.626	

\* Suprafața este determinată în planul de proiecție Stereo 70.



## Date referitoare la teren

Crt	Categorie folosință	Intravilan	Suprafața (mp)	Tarla	Parcelă	Nr. topo	Observații / Referințe
1	faneata	NU	13.626	46	2908/8, 2906/18	5377	Imobilul e străbătut de drum de aceea se dezmembrează în 2 imobile astfel: imobilul 1 - ID 12626 în suprafață de 13626 mp, imobilul 2 - ID 12897 în suprafață de 7609 mp, însumând o suprafață totală de 21235 mp.

## Lungime Segmente

1) Valorile lungimilor segmentelor sunt obținute din proiecție în plan.

Punct început	X / Y	Punct sfârșit	X / Y	Lungime segment
1	401.716,764 471.788,714	2	401.714,311 471.788,937	2.463
2	401.714,311 471.788,937	3	401.706,82 471.790,933	7.752
3	401.706,82 471.790,933	4	401.691,794 471.794,604	15.468
4	401.691,794 471.794,604	5	401.684,571 471.797,88	7.931
5	401.684,571 471.797,88	6	401.675,497 471.803,909	10.894
6	401.675,497 471.803,909	7	401.667,337 471.809,706	10.01
7	401.667,337 471.809,706	8	401.659,889 471.815,064	9.175
8	401.659,889 471.815,064	9	401.652,407 471.819,636	8.768
9	401.652,407 471.819,636	10	401.638,848 471.825,06	14.604

Punct început	X / Y	Punct sfârșit	X / Y	Lungime segment	Punct început	X / Y	Punct sfârșit	X / Y	Lungime segment	Punct început	X / Y	Punct sfârșit	X / Y	Lungime segment
10	401.638,848 471.825,06	11	401.625,787 471.831,439	14.536	11	401.625,787 471.831,439	12	401.619,171 471.834,364	7.234	12	401.619,171 471.834,364	13	401.615,232 471.836,106	4.307
13	401.615,232 471.836,106	14	401.610,826 471.837,841	4.735	14	401.610,826 471.837,841	15	401.600,119 471.840,818	11.113	15	401.600,119 471.840,818	16	401.590,8 471.843,465	9.688
16	401.590,8 471.843,465	17	401.579,539 471.846,643	11.701	17	401.579,539 471.846,643	18	401.567,851 471.834,145	17.112	18	401.567,851 471.834,145	19	401.565,566 471.830,363	4.419
19	401.565,566 471.830,363	20	401.564,506 471.825,736	4.747	20	401.564,506 471.825,736	21	401.564,784 471.822,008	3.738	21	401.564,784 471.822,008	22	401.566,407 471.817,954	4.367
22	401.566,407 471.817,954	23	401.569,66 471.813,705	5.351	23	401.569,66 471.813,705	24	401.587,497 471.796,901	24.506	24	401.587,497 471.796,901	25	401.597,532 471.787,771	13.567
25	401.597,532 471.787,771	26	401.606,774 471.780,263	11.907	26	401.606,774 471.780,263	27	401.616,152 471.774,639	10.935	27	401.616,152 471.774,639	28	401.623,561 471.770,017	8.732
28	401.623,561 471.770,017	29	401.629,154 471.764,886	7.59	29	401.629,154 471.764,886	30	401.639,215 471.752,809	15.719	30	401.639,215 471.752,809	31	401.647,156 471.744,202	11.711
31	401.647,156 471.744,202	32	401.657,29 471.735,046	13.658	32	401.657,29 471.735,046	33	401.668,484 471.726,05	14.361	33	401.668,484 471.726,05	34	401.677,21 471.718,425	11.588
34	401.677,21 471.718,425	35	401.684,002 471.710,723	10.269	35	401.684,002 471.710,723	36	401.688,982 471.702,926	9.252	36	401.688,982 471.702,926	37	401.693,752 471.691,181	12.677
37	401.693,752 471.691,181	38	401.716,061 471.686,038	22.894	38	401.716,061 471.686,038	39	401.723,004 471.683,828	7.286	39	401.723,004 471.683,828	40	401.766,571 471.776,493	102.396
40	401.766,571 471.776,493	41	401.766,433 471.776,486	0.138	41	401.766,433 471.776,486	42	401.743,028 471.780,937	23.824	42	401.743,028 471.780,937	1	401.716,764 471.788,714	27.391

\*\* Lungimile segmentelor sunt determinate în planul de proiecție Stereo 70 și sunt rotunjite la 1 milimetru.

\*\*\* Distanța dintre puncte este formată din segmente cumulate ce sunt mai mici decât valoarea 1 milimetru.



**DATE DESPRE IMOBILUL NR. 12627**

Oficiul de Cadastru și Publicitate Imobiliară SIBIU  
Biroul de Cadastru și Publicitate Imobiliară Saliste

**A. Partea I. Descrierea imobilului**

TEREN Extravilan

Nr. CF vechi:1 Jina  
Nr. topografic:5555, 5556, 5558, 5577,  
5580

Adresa: Jud. Sibiu

Nr. Crt	Nr cadastral Nr. topografic	Suprafata* (mp)	Observatii / Referinta
A1		Din acte: 2.238.884 Masurata: 191.056	Sector cadastral:137 Teren neimprejmuit; ; IMOBIL STRABATUT DE LIMITA DE UAT JINA SI UAT SALISTE

**B. Partea II. Proprietari și acte**

Inscrieri privitoare la dreptul de proprietate și alte drepturi reale		Referințe
<b>2578 / 30/06/1899</b>		
Act Administrativ nr. -, din 01/01/1899 emis de -;		
B1	Intabulare, drept de PROPRIETATE, dobandit prin Constituire, cota actuala 1/1, cota initiala 1/1 1) <b>COMUNA JINA</b> , CIF:9999999999999 <i>OBSERVATII: , pozitie preluata din CF 1 JINA</i>	A1

**C. Partea III. SARCINI .**

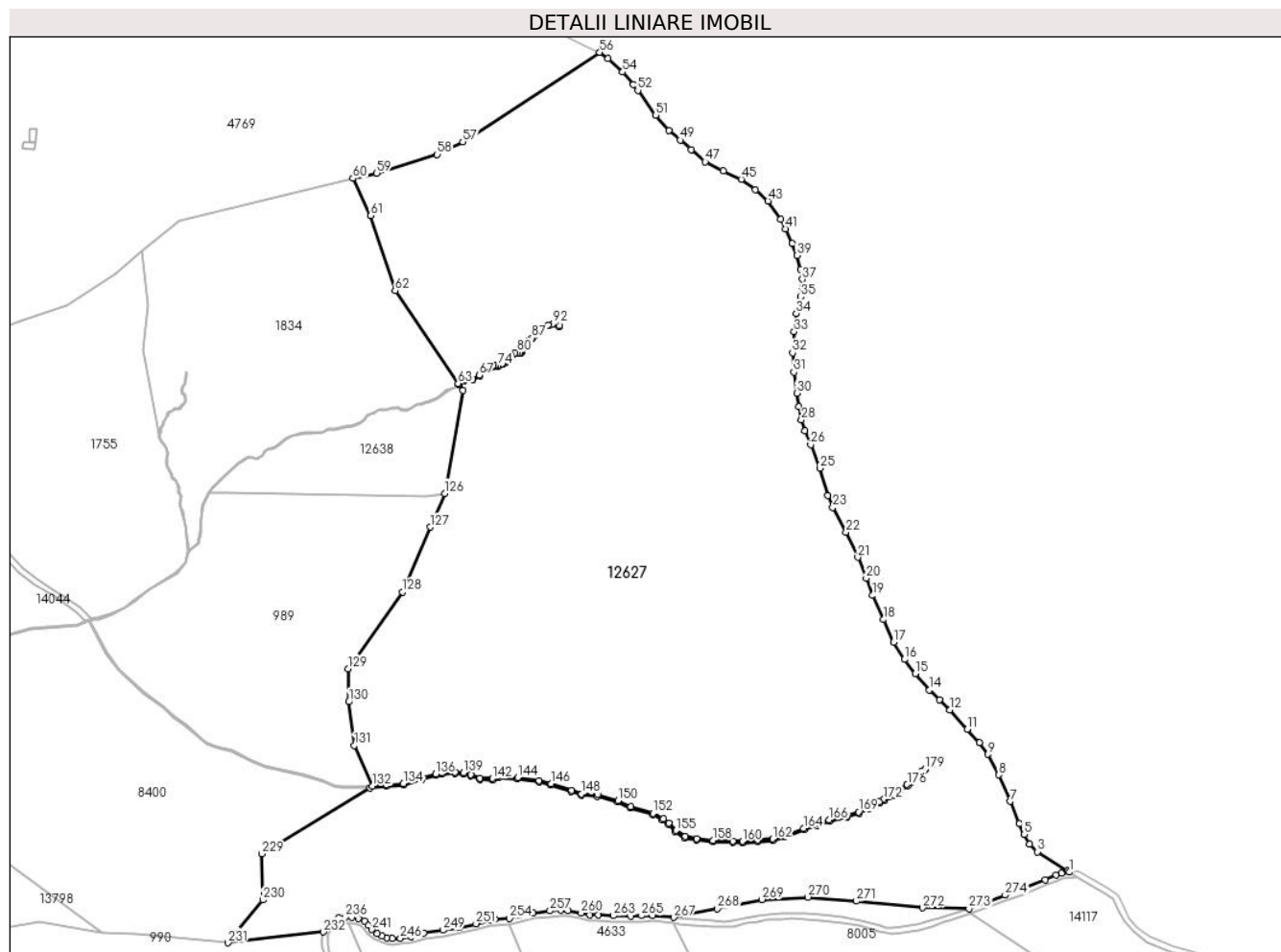
Inscrieri privind dezmembramintele dreptului de proprietate, drepturi reale de garantie și sarcini	Referințe
NU SUNT	

## Anexa Nr. 1 La Partea I

## Teren

Nr cadastral	Suprafața (mp)*	Observații / Referințe
	Din acte: 2.238.884 Masurata: 191.056	; IMOBIL STRABATUT DE LIMITA DE UAT JINA SI UAT SALISTE

\* Suprafața este determinată în planul de proiecție Stereo 70.



## Date referitoare la teren

Crt	Categorie folosință	Intravilan	Suprafața (mp)	Tarla	Parcelă	Nr. topo	Observații / Referințe
1	faneata	NU	191.056	56	3408/5, 3400,3412/1, 3409/2	5555, 5556, 5558, 5577, 5580	Restul de suprafață se regăsește la ID 11847 și la ID 14117

## Lungime Segmente

1) Valorile lungimilor segmentelor sunt obținute din proiecție în plan.

Punct început	X / Y	Punct sfârșit	X / Y	Lungime segment	Punct început	X / Y	Punct sfârșit	X / Y	Lungime segment	Punct început	X / Y	Punct sfârșit	X / Y	Lungime segment
1	406.567,358 468.199,858	2	406.565,897 468.200,719	1.696	2	406.565,897 468.200,719	3	406.544,851 468.214,188	24.987	3	406.544,851 468.214,188	4	406.539,291 468.219,528	7.709
4	406.539,291 468.219,528	5	406.535,436 468.226,306	7.798	5	406.535,436 468.226,306	6	406.532,2 468.234,017	8.362	6	406.532,2 468.234,017	7	406.525,502 468.249,499	16.869
7	406.525,502 468.249,499	8	406.517,681 468.268,31	20.372	8	406.517,681 468.268,31	9	406.510,01 468.282,709	16.315	9	406.510,01 468.282,709	10	406.504,123 468.290,92	10.103
10	406.504,123 468.290,92	11	406.495,609 468.300,367	12.717	11	406.495,609 468.300,367	12	406.483,265 468.314,008	18.397	12	406.483,265 468.314,008	13	406.476,105 468.320,861	9.911



Punct început	X / Y	Punct sfârșit	X / Y	Lungime segment	Punct început	X / Y	Punct sfârșit	X / Y	Lungime segment	Punct început	X / Y	Punct sfârșit	X / Y	Lungime segment
13	406.476,105 468.320,861	14	406.468,844 468.327,811	10.051	14	406.468,844 468.327,811	15	406.458,854 468.339,31	15.232	15	406.458,854 468.339,31	16	406.451,25 468.349,374	12.614
16	406.451,25 468.349,374	17	406.443,668 468.361,577	14.367	17	406.443,668 468.361,577	18	406.436,649 468.377,446	17.352	18	406.436,649 468.377,446	19	406.428,975 468.394,357	18.571
19	406.428,975 468.394,357	20	406.424,496 468.406,43	12.877	20	406.424,496 468.406,43	21	406.418,567 468.421,19	15.906	21	406.418,567 468.421,19	22	406.410,351 468.438,835	19.464
22	406.410,351 468.438,835	23	406.400,923 468.456,187	19.748	23	406.400,923 468.456,187	24	406.397,527 468.464,658	9.126	24	406.397,527 468.464,658	25	406.391,706 468.483,802	20.009
25	406.391,706 468.483,802	26	406.385,385 468.500,296	17.664	26	406.385,385 468.500,296	27	406.381,161 468.509,965	10.551	27	406.381,161 468.509,965	28	406.378,864 468.517,704	8.073
28	406.378,864 468.517,704	29	406.377,08 468.526,96	9.426	29	406.377,08 468.526,96	30	406.375,582 468.536,492	9.649	30	406.375,582 468.536,492	31	406.373,607 468.551,321	14.96
31	406.373,607 468.551,321	32	406.372,644 468.565,008	13.721	32	406.372,644 468.565,008	33	406.373,672 468.579,796	14.824	33	406.373,672 468.579,796	34	406.375,183 468.592,605	12.898
34	406.375,183 468.592,605	35	406.378,374 468.604,274	12.097	35	406.378,374 468.604,274	36	406.379,526 468.611,305	7.125	36	406.379,526 468.611,305	37	406.379,526 468.616,606	5.301
37	406.379,526 468.616,606	38	406.378,343 468.623,579	7.073	38	406.378,343 468.623,579	39	406.375,634 468.633,334	10.124	39	406.375,634 468.633,334	40	406.372,515 468.641,812	9.034
40	406.372,515 468.641,812	41	406.367,645 468.652,099	11.382	41	406.367,645 468.652,099	42	406.364,292 468.658,664	7.372	42	406.364,292 468.658,664	43	406.355,396 468.671,725	15.803
43	406.355,396 468.671,725	44	406.346,516 468.679,755	11.972	44	406.346,516 468.679,755	45	406.336,551 468.687,065	12.359	45	406.336,551 468.687,065	46	406.323,975 468.692,65	13.76
46	406.323,975 468.692,65	47	406.311,241 468.699,17	14.306	47	406.311,241 468.699,17	48	406.301,388 468.707,768	13.077	48	406.301,388 468.707,768	49	406.293,634 468.714,428	10.222
49	406.293,634 468.714,428	50	406.285,88 468.721,089	10.222	50	406.285,88 468.721,089	51	406.276,322 468.732,026	14.525	51	406.276,322 468.732,026	52	406.263,853 468.749,419	21.401
52	406.263,853 468.749,419	53	406.260,628 468.753,411	5.132	53	406.260,628 468.753,411	54	406.253,151 468.762,354	11.657	54	406.253,151 468.762,354	55	406.242,824 468.771,735	13.952
55	406.242,824 468.771,735	56	406.237,085 468.776,152	7.242	56	406.237,085 468.776,152	57	406.140,772 468.713,398	114.953	57	406.140,772 468.713,398	58	406.122,759 468.704,345	20.16
58	406.122,759 468.704,345	59	406.080,272 468.691,25	44.459	59	406.080,272 468.691,25	60	406.063,537 468.687,559	17.137	60	406.063,537 468.687,559	61	406.076,107 468.661,475	28.955
61	406.076,107 468.661,475	62	406.093,189 468.608,683	55.487	62	406.093,189 468.608,683	63	406.137,568 468.543,407	78.933	63	406.137,568 468.543,407	64	406.137,83 468.543,697	0.391
64	406.137,83 468.543,697	65	406.141,448 468.545,847	4.209	65	406.141,448 468.545,847	66	406.147,745 468.546,36	6.318	66	406.147,745 468.546,36	67	406.152,457 468.549,275	5.541
67	406.152,457 468.549,275	68	406.155,18 468.553,149	4.735	68	406.155,18 468.553,149	69	406.156,264 468.554,19	1.503	69	406.156,264 468.554,19	70	406.158,244 468.554,79	2.069
70	406.158,244 468.554,79	71	406.160,453 468.554,968	2.216	71	406.160,453 468.554,968	72	406.162,265 468.556,051	2.111	72	406.162,265 468.556,051	73	406.163,618 468.555,95	1.357
73	406.163,618 468.555,95	74	406.165,741 468.556,072	2.127	74	406.165,741 468.556,072	75	406.168,537 468.557,162	3.001	75	406.168,537 468.557,162	76	406.170,701 468.558,5	2.544
76	406.170,701 468.558,5	77	406.172,215 468.560,155	2.243	77	406.172,215 468.560,155	78	406.175,089 468.563,183	4.175	78	406.175,089 468.563,183	79	406.177,285 468.564,928	2.805
79	406.177,285 468.564,928	80	406.179,179 468.565,133	1.905	80	406.179,179 468.565,133	81	406.180,691 468.564,925	1.526	81	406.180,691 468.564,925	82	406.181,458 468.565,282	0.846
82	406.181,458 468.565,282	83	406.181,662 468.565,715	0.479	83	406.181,662 468.565,715	84	406.182,328 468.567,71	2.103	84	406.182,328 468.567,71	85	406.184,463 468.571,615	4.451
85	406.184,463 468.571,615	86	406.186,865 468.573,261	2.912	86	406.186,865 468.573,261	87	406.189,456 468.575,296	3.295	87	406.189,456 468.575,296	88	406.191,28 468.577,895	3.175
88	406.191,28 468.577,895	89	406.193,672 468.580,747	3.722	89	406.193,672 468.580,747	90	406.196,741 468.582,812	3.699	90	406.196,741 468.582,812	91	406.200,841 468.584,443	4.413
91	406.200,841 468.584,443	92	406.204,331 468.585,439	3.629	92	406.204,331 468.585,439	93	406.208,787 468.583,873	4.723	93	406.208,787 468.583,873	94	406.208,621 468.583,401	0.5
94	406.208,621 468.583,401	95	406.204,315 468.584,915	4.564	95	406.204,315 468.584,915	96	406.201,003 468.583,969	3.444	96	406.201,003 468.583,969	97	406.196,975 468.582,367	4.335
97	406.196,975 468.582,367	98	406.194,01 468.580,372	3.574	98	406.194,01 468.580,372	99	406.191,677 468.577,59	3.631	99	406.191,677 468.577,59	100	406.189,823 468.574,949	3.227
100	406.189,823 468.574,949	101	406.187,161 468.572,858	3.385	101	406.187,161 468.572,858	102	406.184,844 468.571,27	2.809	102	406.184,844 468.571,27	103	406.182,788 468.567,51	4.285
103	406.182,788 468.567,51	104	406.182,127 468.565,529	2.088	104	406.182,127 468.565,529	105	406.181,834 468.564,905	0.689	105	406.181,834 468.564,905	106	406.180,769 468.564,41	1.174
106	406.180,769 468.564,41	107	406.179,172 468.564,63	1.612	107	406.179,172 468.564,63	108	406.177,483 468.564,446	1.699	108	406.177,483 468.564,446	109	406.175,427 468.562,814	2.625
109	406.175,427 468.562,814	110	406.172,58 468.559,814	4.136	110	406.172,58 468.559,814	111	406.171,023 468.558,112	2.307	111	406.171,023 468.558,112	112	406.168,762 468.556,712	2.659

Punct început	X / Y	Punct sfârșit	X / Y	Lungime segment	Punct început	X / Y	Punct sfârșit	X / Y	Lungime segment	Punct început	X / Y	Punct sfârșit	X / Y	Lungime segment
112	406.168,762 468.556,712	113	406.165,849 468.555,577	3.126	113	406.165,849 468.555,577	114	406.163,614 468.555,449	2.239	114	406.163,614 468.555,449	115	406.162,386 468.555,541	1.231
115	406.162,386 468.555,541	116	406.160,609 468.554,479	2.07	116	406.160,609 468.554,479	117	406.158,337 468.554,296	2.279	117	406.158,337 468.554,296	118	406.156,524 468.553,746	1.895
118	406.156,524 468.553,746	119	406.155,561 468.552,822	1.335	119	406.155,561 468.552,822	120	406.152,807 468.548,903	4.79	120	406.152,807 468.548,903	121	406.147,906 468.545,871	5.763
121	406.147,906 468.545,871	122	406.141,604 468.545,358	6.323	122	406.141,604 468.545,358	123	406.138,15 468.543,306	4.018	123	406.138,15 468.543,306	124	406.137,857 468.542,982	0.437
124	406.137,857 468.542,982	125	406.140,89 468.538,521	5.394	125	406.140,89 468.538,521	126	406.127,971 468.466,028	73.63 5	126	406.127,971 468.466,028	127	406.117,852 468.442,478	25.63 2
127	406.117,852 468.442,478	128	406.098,269 468.396,902	49.60 5	128	406.098,269 468.396,902	129	406.060,041 468.342,864	66.19 3	129	406.060,041 468.342,864	130	406.060,551 468.319,59	23.28
130	406.060,551 468.319,59	131	406.064,608 468.288,973	30.88 5	131	406.064,608 468.288,973	132	406.077,323 468.260,331	31.33 7	132	406.077,323 468.260,331	133	406.086,976 468.261,303	9.702
133	406.086,976 468.261,303	134	406.099,054 468.262,119	12.10 6	134	406.099,054 468.262,119	135	406.111,574 468.265,837	13.06	135	406.111,574 468.265,837	136	406.121,618 468.268,92	10.50 7
136	406.121,618 468.268,92	137	406.125,997 468.269,604	4.432	137	406.125,997 468.269,604	138	406.135,346 468.270,101	9.362	138	406.135,346 468.270,101	139	406.141,331 468.269,813	5.992
139	406.141,331 468.269,813	140	406.146,577 468.268,515	5.404	140	406.146,577 468.268,515	141	406.152,931 468.266,03	6.823	141	406.152,931 468.266,03	142	406.161,715 468.265,761	8.788
142	406.161,715 468.265,761	143	406.165,735 468.267,225	4.278	143	406.165,735 468.267,225	144	406.179,395 468.266,368	13.68 7	144	406.179,395 468.266,368	145	406.194,445 468.264,27	15.19 6
145	406.194,445 468.264,27	146	406.202,948 468.262,174	8.758	146	406.202,948 468.262,174	147	406.217,327 468.257,553	15.10 3	147	406.217,327 468.257,553	148	406.224,332 468.254,742	7.548
148	406.224,332 468.254,742	149	406.235,44 468.254,184	11.12 2	149	406.235,44 468.254,184	150	406.249,951 468.250,298	15.02 2	150	406.249,951 468.250,298	151	406.258,908 468.245,993	9.938
151	406.258,908 468.245,993	152	406.274,591 468.241,196	16.4	152	406.274,591 468.241,196	153	406.281,712 468.237,325	8.105	153	406.281,712 468.237,325	154	406.285,777 468.234,237	5.105
154	406.285,777 468.234,237	155	406.290,687 468.229,226	7.016	155	406.290,687 468.229,226	156	406.297,206 468.224,917	7.814	156	406.297,206 468.224,917	157	406.305,339 468.223,399	8.273
157	406.305,339 468.223,399	158	406.316,858 468.222,245	11.57 7	158	406.316,858 468.222,245	159	406.330,899 468.221,762	14.04 9	159	406.330,899 468.221,762	160	406.337,345 468.221,557	6.449
160	406.337,345 468.221,557	161	406.348,199 468.222,384	10.88 5	161	406.348,199 468.222,384	162	406.358,681 468.223,24	10.51 7	162	406.358,681 468.223,24	163	406.366,477 468.225,457	8.105
163	406.366,477 468.225,457	164	406.380,324 468.230,633	14.78 3	164	406.380,324 468.230,633	165	406.391,203 468.234,244	11.46 3	165	406.391,203 468.234,244	166	406.398,319 468.236,605	7.497
166	406.398,319 468.236,605	167	406.404,624 468.238,155	6.493	167	406.404,624 468.238,155	168	406.410,928 468.239,704	6.492	168	406.410,928 468.239,704	169	406.419,091 468.242,185	8.532
169	406.419,091 468.242,185	170	406.425,402 468.245,184	6.987	170	406.425,402 468.245,184	171	406.433,665 468.249,109	9.148	171	406.433,665 468.249,109	172	406.436,661 468.251,007	3.547
172	406.436,661 468.251,007	173	406.439,82 468.253,7	4.151	173	406.439,82 468.253,7	174	406.443,871 468.255,012	4.258	174	406.443,871 468.255,012	175	406.447,744 468.257,538	4.624
175	406.447,744 468.257,538	176	406.453,205 468.261,46	6.723	176	406.453,205 468.261,46	177	406.455,869 468.264,165	3.797	177	406.455,869 468.264,165	178	406.463,216 468.270,712	9.841
178	406.463,216 468.270,712	179	406.465,61 468.272,119	2.777	179	406.465,61 468.272,119	180	406.469,852 468.275,555	5.459	180	406.469,852 468.275,555	181	406.470,099 468.275,217	0.419
181	406.470,099 468.275,217	182	406.465,975 468.271,639	5.46	182	406.465,975 468.271,639	183	406.463,597 468.270,19	2.785	183	406.463,597 468.270,19	184	406.456,555 468.263,436	9.757
184	406.456,555 468.263,436	185	406.453,858 468.260,697	3.844	185	406.453,858 468.260,697	186	406.448,309 468.256,712	6.832	186	406.448,309 468.256,712	187	406.444,306 468.254,102	4.779
187	406.444,306 468.254,102	188	406.440,317 468.252,81	4.193	188	406.440,317 468.252,81	189	406.437,256 468.250,2	4.023	189	406.437,256 468.250,2	190	406.434,149 468.248,232	3.678
190	406.434,149 468.248,232	191	406.426,801 468.244,741	8.135	191	406.426,801 468.244,741	192	406.419,453 468.241,25	8.135	192	406.419,453 468.241,25	193	406.411,193 468.238,739	8.633
193	406.411,193 468.238,739	194	406.398,596 468.235,644	12.97 2	194	406.398,596 468.235,644	195	406.389,627 468.232,667	9.45	195	406.389,627 468.232,667	196	406.380,657 468.229,69	9.451
196	406.380,657 468.229,69	197	406.366,79 468.224,506	14.80 4	197	406.366,79 468.224,506	198	406.358,86 468.222,251	8.244	198	406.358,86 468.222,251	199	406.348,278 468.221,387	10.61 7
199	406.348,278 468.221,387	200	406.337,367 468.220,555	10.94 3	200	406.337,367 468.220,555	201	406.330,866 468.220,763	6.504	201	406.330,866 468.220,763	202	406.316,791 468.221,246	14.08 3
202	406.316,791 468.221,246	203	406.305,197 468.222,408	11.65 2	203	406.305,197 468.222,408	204	406.296,823 468.223,971	8.519	204	406.296,823 468.223,971	205	406.290,047 468.228,45	8.123
205	406.290,047 468.228,45	206	406.285,113 468.233,485	7.05	206	406.285,113 468.233,485	207	406.281,167 468.236,483	4.956	207	406.281,167 468.236,483	208	406.274,202 468.240,269	7.927
208	406.274,202 468.240,269	209	406.258,543 468.245,059	16.37 5	209	406.258,543 468.245,059	210	406.249,602 468.249,356	9.92	210	406.249,602 468.249,356	211	406.235,284 468.253,191	14.82 3

Punct început	X / Y	Punct sfârșit	X / Y	Lungime segment	Punct început	X / Y	Punct sfârșit	X / Y	Lungime segment	Punct început	X / Y	Punct sfârșit	X / Y	Lungime segment
211	406.235,284 468.253,191	212	406.224,115 468.253,751	11.183	212	406.224,115 468.253,751	213	406.216,987 468.256,612	7.681	213	406.216,987 468.256,612	214	406.202,675 468.261,211	15.033
214	406.202,675 468.261,211	215	406.194,256 468.263,287	8.671	215	406.194,256 468.263,287	216	406.179,295 468.265,373	15.106	216	406.179,295 468.265,373	217	406.165,881 468.266,214	13.44
217	406.165,881 468.266,214	218	406.161,876 468.264,756	4.262	218	406.161,876 468.264,756	219	406.152,728 468.265,036	9.152	219	406.152,728 468.265,036	220	406.146,273 468.267,56	6.931
220	406.146,273 468.267,56	221	406.141,185 468.268,819	5.241	221	406.141,185 468.268,819	222	406.135,348 468.269,1	5.844	222	406.135,348 468.269,1	223	406.126,101 468.268,608	9.26
223	406.126,101 468.268,608	224	406.121,843 468.267,943	4.31	224	406.121,843 468.267,943	225	406.111,863 468.264,879	10.44	225	406.111,863 468.264,879	226	406.099,233 468.261,129	13.175
226	406.099,233 468.261,129	227	406.087,059 468.260,306	12.202	227	406.087,059 468.260,306	228	406.075,355 468.259,128	11.763	228	406.075,355 468.259,128	229	405.999,548 468.212,792	88.847
229	405.999,548 468.212,792	230	406.000,15 468.180,306	32.492	230	406.000,15 468.180,306	231	405.975,633 468.150,206	38.821	231	405.975,633 468.150,206	232	406.042,665 468.157,858	67.467
232	406.042,665 468.157,858	233	406.045,725 468.162,332	5.42	233	406.045,725 468.162,332	234	406.049,334 468.165,596	4.866	234	406.049,334 468.165,596	235	406.053,456 468.167,604	4.585
235	406.053,456 468.167,604	236	406.057,98 468.168,228	4.567	236	406.057,98 468.168,228	237	406.062,652 468.168,329	4.673	237	406.062,652 468.168,329	238	406.067,265 468.167,366	4.712
238	406.067,265 468.167,366	239	406.071,489 468.165,404	4.657	239	406.071,489 468.165,404	240	406.074,112 468.162,809	3.69	240	406.074,112 468.162,809	241	406.076,906 468.159,445	4.373
241	406.076,906 468.159,445	242	406.080,431 468.156,701	4.467	242	406.080,431 468.156,701	243	406.083,831 468.154,938	3.83	243	406.083,831 468.154,938	244	406.087,352 468.153,83	3.691
244	406.087,352 468.153,83	245	406.091,166 468.153,154	3.873	245	406.091,166 468.153,154	246	406.096,946 468.153,221	5.78	246	406.096,946 468.153,221	247	406.104,435 468.154,608	7.616
247	406.104,435 468.154,608	248	406.113,205 468.156,992	9.088	248	406.113,205 468.156,992	249	406.126,96 468.159,078	13.912	249	406.126,96 468.159,078	250	406.138,484 468.160,854	11.66
250	406.138,484 468.160,854	251	406.150,088 468.163,658	11.938	251	406.150,088 468.163,658	252	406.159,785 468.166,193	10.023	252	406.159,785 468.166,193	253	406.163,396 468.166,767	3.656
253	406.163,396 468.166,767	254	406.173,592 468.167,231	10.207	254	406.173,592 468.167,231	255	406.180,302 468.169,213	6.997	255	406.180,302 468.169,213	256	406.190,104 468.171,056	9.974
256	406.190,104 468.171,056	257	406.202,103 468.172,695	12.11	257	406.202,103 468.172,695	258	406.209,802 468.173,203	7.716	258	406.209,802 468.173,203	259	406.214,643 468.172,98	4.846
259	406.214,643 468.172,98	260	406.224,08 468.171,189	9.605	260	406.224,08 468.171,189	261	406.230,297 468.169,966	6.336	261	406.230,297 468.169,966	262	406.235,974 468.169,623	5.687
262	406.235,974 468.169,623	263	406.246,838 468.169,225	10.871	263	406.246,838 468.169,225	264	406.258,933 468.169,107	12.096	264	406.258,933 468.169,107	265	406.266,455 468.169,224	7.523
265	406.266,455 468.169,224	266	406.274,296 468.169,438	7.844	266	406.274,296 468.169,438	267	406.289,304 468.167,962	15.08	267	406.289,304 468.167,962	268	406.319,768 468.174,121	31.08
268	406.319,768 468.174,121	269	406.351,108 468.180,569	31.996	269	406.351,108 468.180,569	270	406.383,465 468.182,305	32.404	270	406.383,465 468.182,305	271	406.417,543 468.179,439	34.198
271	406.417,543 468.179,439	272	406.464,274 468.174,718	46.969	272	406.464,274 468.174,718	273	406.496,698 468.174,261	32.427	273	406.496,698 468.174,261	274	406.522,171 468.183,716	27.171
274	406.522,171 468.183,716	275	406.535,027 468.188,392	13.68	275	406.535,027 468.188,392	276	406.550,208 468.194,604	16.403	276	406.550,208 468.194,604	277	406.557,994 468.197,866	8.442
277	406.557,994 468.197,866	278	406.561,838 468.199,044	4.02	278	406.561,838 468.199,044	1	406.567,358 468.199,858	5.58					

\*\* Lungimile segmentelor sunt determinate în planul de proiecție Stereo 70 și sunt rotunjite la 1 milimetru.

\*\*\* Distanța dintre puncte este formată din segmente cumulate ce sunt mai mici decât valoarea 1 milimetru.



**DATE DESPRE IMOBILUL NR. 12628**

Oficiul de Cadastru și Publicitate Imobiliară SIBIU  
Biroul de Cadastru și Publicitate Imobiliară Saliste

**A. Partea I. Descrierea imobilului**

TEREN Extravilan

Adresa: Jud. Sibiu

Nr. Crt	Nr cadastral Nr. topografic	Suprafața* (mp)	Observații / Referințe
A1		132	Sector cadastral:136 Teren neimpregmuit;

**B. Partea II. Proprietari și acte**

Inscrieri privitoare la dreptul de proprietate și alte drepturi reale	Referințe
/	
Act Normativ nr. 7, din 13/03/1996 emis de PARLAMENTUL ROMÂNIEI;	
B1	Inscrierea provizorie, drept de PROPRIETATE, dobandit prin Lege, cota actuala 1/1, cota initiala 1/1
	1) <b>COMUNA JINA</b> , CIF:0000000000000, PROPRIETAR NEIDENTIFICAT

**C. Partea III. SARCINI .**

Inscrieri privind dezmembramintele dreptului de proprietate, drepturi reale de garanție și sarcini	Referințe
NU SUNT	

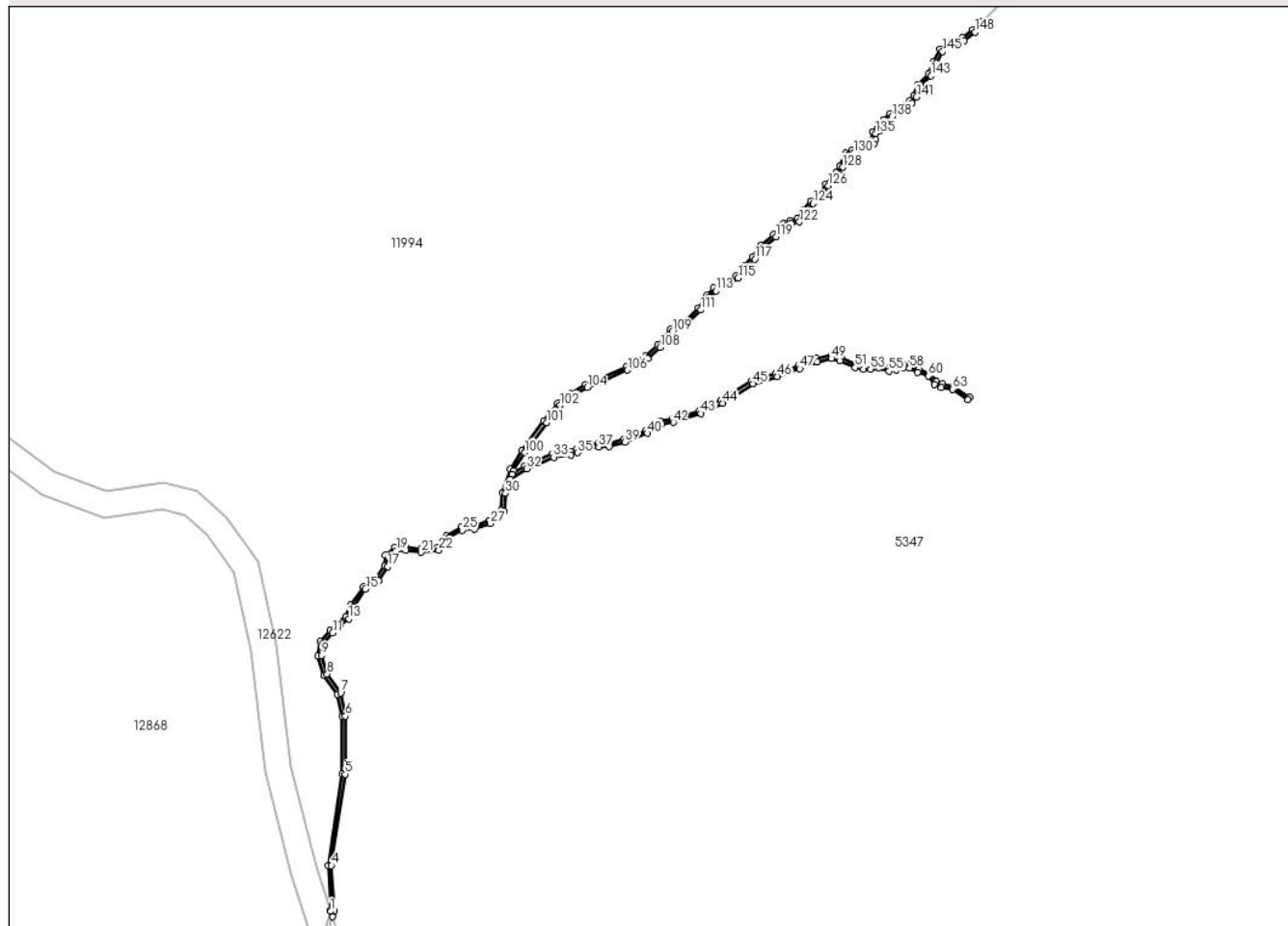
## Anexa Nr. 1 La Partea I

## Teren

Nr cadastral	Suprafața (mp)*	Observații / Referințe
	132	

\* Suprafața este determinată în planul de proiecție Stereo 70.

## DETALII LINIARE IMOBIL



## Date referitoare la teren

Crt	Categorie folosință	Intravilan	Suprafața (mp)	Tarla	Parcelă	Nr. topo	Observații / Referințe
1	ape curgătoare	NU	132	55	3351	-	

## Lungime Segmente

1) Valorile lungimilor segmentelor sunt obținute din proiecție în plan.

Punct început	X / Y	Punct sfârșit	X / Y	Lungime segment	Punct început	X / Y	Punct sfârșit	X / Y	Lungime segment	Punct început	X / Y	Punct sfârșit	X / Y	Lungime segment
1	405.375,541 469.469,724	2	405.375,814 469.468,898	0.87	2	405.375,814 469.468,898	3	405.376,083 469.469,791	0.933	3	405.376,083 469.469,791	4	405.375,665 469.476,682	6.904
4	405.375,665 469.476,682	5	405.377,764 469.490,598	14.073	5	405.377,764 469.490,598	6	405.377,807 469.499,467	8.869	6	405.377,807 469.499,467	7	405.377,075 469.503,018	3.626
7	405.377,075 469.503,018	8	405.375,018 469.505,864	3.512	8	405.375,018 469.505,864	9	405.374,127 469.508,696	2.969	9	405.374,127 469.508,696	10	405.374,451 469.510,584	1.916
10	405.374,451 469.510,584	11	405.375,864 469.512,119	2.086	11	405.375,864 469.512,119	12	405.377,074 469.513,362	1.735	12	405.377,074 469.513,362	13	405.378,3 469.514,281	1.532
13	405.378,3 469.514,281	14	405.379,083 469.516,119	1.998	14	405.379,083 469.516,119	15	405.380,864 469.518,791	3.211	15	405.380,864 469.518,791	16	405.382,867 469.520,108	2.397

Punct început	X / Y	Punct sfârșit	X / Y	Lungime segment	Punct început	X / Y	Punct sfârșit	X / Y	Lungime segment	Punct început	X / Y	Punct sfârșit	X / Y	Lungime segment
16	405.382,867 469.520,108	17	405.384,287 469.522,228	2.552	17	405.384,287 469.522,228	18	405.384,358 469.523,74	1.514	18	405.384,358 469.523,74	19	405.385,539 469.524,664	1.5
19	405.385,539 469.524,664	20	405.386,976 469.524,749	1.44	20	405.386,976 469.524,749	21	405.389,372 469.524,407	2.42	21	405.389,372 469.524,407	22	405.392,041 469.524,732	2.689
22	405.392,041 469.524,732	23	405.393,137 469.525,45	1.31	23	405.393,137 469.525,45	24	405.393,599 469.526,63	1.267	24	405.393,599 469.526,63	25	405.395,584 469.527,776	2.292
25	405.395,584 469.527,776	26	405.397,472 469.527,952	1.896	26	405.397,472 469.527,952	27	405.399,902 469.528,807	2.576	27	405.399,902 469.528,807	28	405.401,253 469.529,542	1.538
28	405.401,253 469.529,542	29	405.401,989 469.530,636	1.319	29	405.401,989 469.530,636	30	405.402,212 469.533,407	2.78	30	405.402,212 469.533,407	31	405.402,922 469.535,53	2.239
31	405.402,922 469.535,53	32	405.405,394 469.537,146	2.953	32	405.405,394 469.537,146	33	405.409,571 469.538,924	4.54	33	405.409,571 469.538,924	34	405.412,214 469.539,284	2.667
34	405.412,214 469.539,284	35	405.413,242 469.539,598	1.075	35	405.413,242 469.539,598	36	405.414,793 469.540,333	1.716	36	405.414,793 469.540,333	37	405.416,411 469.540,495	1.626
37	405.416,411 469.540,495	38	405.417,987 469.540,542	1.577	38	405.417,987 469.540,542	39	405.420,398 469.541,2	2.499	39	405.420,398 469.541,2	40	405.423,844 469.542,563	3.706
40	405.423,844 469.542,563	41	405.425,938 469.543,931	2.501	41	405.425,938 469.543,931	42	405.427,782 469.544,213	1.865	42	405.427,782 469.544,213	43	405.431,998 469.545,567	4.428
43	405.431,998 469.545,567	44	405.435,32 469.547,136	3.674	44	405.435,32 469.547,136	45	405.439,927 469.550,115	5.486	45	405.439,927 469.550,115	46	405.443,604 469.551,228	3.842
46	405.443,604 469.551,228	47	405.447,073 469.552,422	3.669	47	405.447,073 469.552,422	48	405.449,726 469.553,445	2.843	48	405.449,726 469.553,445	49	405.451,887 469.553,937	2.216
49	405.451,887 469.553,937	50	405.453,157 469.553,577	1.32	50	405.453,157 469.553,577	51	405.455,526 469.552,592	2.566	51	405.455,526 469.552,592	52	405.456,777 469.552,327	1.279
52	405.456,777 469.552,327	53	405.457,849 469.552,331	1.072	53	405.457,849 469.552,331	54	405.459,108 469.552,45	1.265	54	405.459,108 469.552,45	55	405.460,675 469.552,023	1.624
55	405.460,675 469.552,023	56	405.461,791 469.552,189	1.128	56	405.461,791 469.552,189	57	405.462,824 469.552,497	1.078	57	405.462,824 469.552,497	58	405.463,763 469.552,497	0.939
58	405.463,763 469.552,497	59	405.465,021 469.551,868	1.406	59	405.465,021 469.551,868	60	405.466,7 469.551,285	1.777	60	405.466,7 469.551,285	61	405.467,555 469.550,028	1.52
61	405.467,555 469.550,028	62	405.468,635 469.549,565	1.175	62	405.468,635 469.549,565	63	405.470,397 469.549,28	1.785	63	405.470,397 469.549,28	64	405.472,663 469.547,643	2.795
64	405.472,663 469.547,643	65	405.472,953 469.548,024	0.479	65	405.472,953 469.548,024	66	405.470,594 469.549,754	2.925	66	405.470,594 469.549,754	67	405.468,776 469.550,049	1.842
67	405.468,776 469.550,049	68	405.467,886 469.550,43	0.968	68	405.467,886 469.550,43	69	405.467,02 469.551,703	1.54	69	405.467,02 469.551,703	70	405.465,216 469.552,33	1.91
70	405.465,216 469.552,33	71	405.463,881 469.552,997	1.492	71	405.463,881 469.552,997	72	405.462,751 469.552,997	1.13	72	405.462,751 469.552,997	73	405.461,683 469.552,678	1.115
73	405.461,683 469.552,678	74	405.460,705 469.552,533	0.989	74	405.460,705 469.552,533	75	405.459,152 469.552,956	1.61	75	405.459,152 469.552,956	76	405.457,825 469.552,831	1.333
76	405.457,825 469.552,831	77	405.456,829 469.552,827	0.996	77	405.456,829 469.552,827	78	405.455,675 469.553,072	1.18	78	405.455,675 469.553,072	79	405.453,322 469.554,05	2.548
79	405.453,322 469.554,05	80	405.451,901 469.554,453	1.477	80	405.451,901 469.554,453	81	405.449,58 469.553,924	2.381	81	405.449,58 469.553,924	82	405.446,901 469.552,892	2.871
82	405.446,901 469.552,892	83	405.443,45 469.551,704	3.65	83	405.443,45 469.551,704	84	405.439,715 469.550,573	3.902	84	405.439,715 469.550,573	85	405.435,077 469.547,574	5.523
85	405.435,077 469.547,574	86	405.431,814 469.546,033	3.609	86	405.431,814 469.546,033	87	405.427,667 469.544,701	4.356	87	405.427,667 469.544,701	88	405.425,755 469.544,409	1.934
88	405.425,755 469.544,409	89	405.423,613 469.543,01	2.558	89	405.423,613 469.543,01	90	405.420,24 469.541,675	3.628	90	405.420,24 469.541,675	91	405.417,912 469.541,04	2.413
91	405.417,912 469.541,04	92	405.416,378 469.540,994	1.535	92	405.416,378 469.540,994	93	405.414,657 469.540,821	1.73	93	405.414,657 469.540,821	94	405.413,061 469.540,065	1.766
94	405.413,061 469.540,065	95	405.412,107 469.539,773	0.998	95	405.412,107 469.539,773	96	405.409,437 469.539,41	2.695	96	405.409,437 469.539,41	97	405.405,158 469.537,588	4.651
97	405.405,158 469.537,588	98	405.403,178 469.536,294	2.365	98	405.403,178 469.536,294	99	405.403,368 469.536,863	0.6	99	405.403,368 469.536,863	100	405.405,113 469.539,576	3.226
100	405.405,113 469.539,576	101	405.408,466 469.544,172	5.689	101	405.408,466 469.544,172	102	405.410,515 469.546,804	3.336	102	405.410,515 469.546,804	103	405.412,251 469.548,14	2.191
103	405.412,251 469.548,14	104	405.414,663 469.549,51	2.774	104	405.414,663 469.549,51	105	405.416,538 469.550,291	2.031	105	405.416,538 469.550,291	106	405.420,79 469.552,182	4.654
106	405.420,79 469.552,182	107	405.423,904 469.553,923	3.568	107	405.423,904 469.553,923	108	405.425,744 469.555,641	2.517	108	405.425,744 469.555,641	109	405.427,636 469.558,0	3.024
109	405.427,636 469.558,0	110	405.429,663 469.559,023	2.271	110	405.429,663 469.559,023	111	405.431,958 469.561,348	3.267	111	405.431,958 469.561,348	112	405.433,308 469.563,287	2.363
112	405.433,308 469.563,287	113	405.434,254 469.564,255	1.353	113	405.434,254 469.564,255	114	405.435,755 469.565,08	1.713	114	405.435,755 469.565,08	115	405.437,65 469.566,205	2.204

Punct început	X / Y	Punct sfârșit	X / Y	Lungime segment	Punct început	X / Y	Punct sfârșit	X / Y	Lungime segment	Punct început	X / Y	Punct sfârșit	X / Y	Lungime segment
115	405.437,65 469.566,205	116	405.439,096 469.567,802	2.154	116	405.439,096 469.567,802	117	405.440,197 469.569,078	1.685	117	405.440,197 469.569,078	118	405.441,611 469.570,957	2.352
118	405.441,611 469.570,957	119	405.443,437 469.572,468	2.37	119	405.443,437 469.572,468	120	405.444,892 469.574,119	2.201	120	405.444,892 469.574,119	121	405.445,731 469.574,511	0.926
121	405.445,731 469.574,511	122	405.446,984 469.574,762	1.278	122	405.446,984 469.574,762	123	405.447,889 469.576,21	1.708	123	405.447,889 469.576,21	124	405.449,068 469.577,555	1.789
124	405.449,068 469.577,555	125	405.450,376 469.578,503	1.615	125	405.450,376 469.578,503	126	405.451,423 469.580,267	2.051	126	405.451,423 469.580,267	127	405.452,995 469.581,984	2.328
127	405.452,995 469.581,984	128	405.453,616 469.583,073	1.254	128	405.453,616 469.583,073	129	405.454,479 469.584,842	1.968	129	405.454,479 469.584,842	130	405.455,285 469.585,289	0.922
130	405.455,285 469.585,289	131	405.456,702 469.585,953	1.565	131	405.456,702 469.585,953	132	405.457,705 469.586,258	1.048	132	405.457,705 469.586,258	133	405.458,381 469.586,607	0.761
133	405.458,381 469.586,607	134	405.458,632 469.587,25	0.69	134	405.458,632 469.587,25	135	405.458,632 469.588,23	0.98	135	405.458,632 469.588,23	136	405.459,275 469.588,633	0.759
136	405.459,275 469.588,633	137	405.460,226 469.590,001	1.666	137	405.460,226 469.590,001	138	405.461,131 469.590,839	1.233	138	405.461,131 469.590,839	139	405.462,667 469.591,983	1.915
139	405.462,667 469.591,983	140	405.464,143 469.592,802	1.688	140	405.464,143 469.592,802	141	405.464,864 469.593,785	1.219	141	405.464,864 469.593,785	142	405.465,465 469.595,303	1.633
142	405.465,465 469.595,303	143	405.467,083 469.597,016	2.356	143	405.467,083 469.597,016	144	405.467,905 469.598,92	2.074	144	405.467,905 469.598,92	145	405.468,848 469.600,693	2.008
145	405.468,848 469.600,693	146	405.470,182 469.601,658	1.646	146	405.470,182 469.601,658	147	405.472,097 469.602,396	2.052	147	405.472,097 469.602,396	148	405.473,766 469.603,695	2.115
148	405.473,766 469.603,695	149	405.475,084 469.604,883	1.774	149	405.475,084 469.604,883	150	405.474,749 469.605,255	0.501	150	405.474,749 469.605,255	151	405.473,444 469.604,078	1.757
151	405.473,444 469.604,078	152	405.471,848 469.602,836	2.022	152	405.471,848 469.602,836	153	405.469,942 469.602,102	2.042	153	405.469,942 469.602,102	154	405.468,461 469.601,03	1.828
154	405.468,461 469.601,03	155	405.467,454 469.599,137	2.144	155	405.467,454 469.599,137	156	405.466,659 469.597,295	2.006	156	405.466,659 469.597,295	157	405.465,036 469.595,576	2.364
157	405.465,036 469.595,576	158	405.464,423 469.594,029	1.664	158	405.464,423 469.594,029	159	405.463,805 469.593,186	1.045	159	405.463,805 469.593,186	160	405.462,396 469.592,404	1.611
160	405.462,396 469.592,404	161	405.460,81 469.591,224	1.977	161	405.460,81 469.591,224	162	405.459,846 469.590,331	1.314	162	405.459,846 469.590,331	163	405.458,923 469.589,002	1.618
163	405.458,923 469.589,002	164	405.458,132 469.588,507	0.933	164	405.458,132 469.588,507	165	405.458,132 469.587,344	1.163	165	405.458,132 469.587,344	166	405.457,984 469.586,965	0.407
166	405.457,984 469.586,965	167	405.457,516 469.586,724	0.526	167	405.457,516 469.586,724	168	405.456,523 469.586,421	1.038	168	405.456,523 469.586,421	169	405.455,058 469.585,734	1.618
169	405.455,058 469.585,734	170	405.454,099 469.585,203	1.096	170	405.454,099 469.585,203	171	405.453,174 469.583,307	2.11	171	405.453,174 469.583,307	172	405.452,588 469.582,28	1.182
172	405.452,588 469.582,28	173	405.451,019 469.580,567	2.323	173	405.451,019 469.580,567	174	405.449,999 469.578,847	2.0	174	405.449,999 469.578,847	175	405.448,73 469.577,927	1.567
175	405.448,73 469.577,927	176	405.447,487 469.576,509	1.886	176	405.447,487 469.576,509	177	405.446,675 469.575,21	1.532	177	405.446,675 469.575,21	178	405.445,574 469.574,989	1.123
178	405.445,574 469.574,989	179	405.444,585 469.574,528	1.091	179	405.444,585 469.574,528	180	405.443,088 469.572,828	2.265	180	405.443,088 469.572,828	181	405.441,246 469.571,305	2.39
181	405.441,246 469.571,305	182	405.439,807 469.569,391	2.395	182	405.439,807 469.569,391	183	405.438,721 469.568,133	1.662	183	405.438,721 469.568,133	184	405.437,33 469.566,596	2.073
184	405.437,33 469.566,596	185	405.435,507 469.565,515	2.119	185	405.435,507 469.565,515	186	405.433,948 469.564,657	1.78	186	405.433,948 469.564,657	187	405.432,921 469.563,607	1.469
187	405.432,921 469.563,607	188	405.431,572 469.561,669	2.361	188	405.431,572 469.561,669	189	405.429,365 469.559,432	3.142	189	405.429,365 469.559,432	190	405.427,313 469.558,397	2.298
190	405.427,313 469.558,397	191	405.425,376 469.555,982	3.096	191	405.425,376 469.555,982	192	405.423,607 469.554,33	2.42	192	405.423,607 469.554,33	193	405.420,566 469.552,629	3.484
193	405.420,566 469.552,629	194	405.416,34 469.550,75	4.625	194	405.416,34 469.550,75	195	405.414,443 469.549,96	2.055	195	405.414,443 469.549,96	196	405.411,973 469.548,558	2.84
196	405.411,973 469.548,558	197	405.410,159 469.547,162	2.289	197	405.410,159 469.547,162	198	405.408,066 469.544,473	3.408	198	405.408,066 469.544,473	199	405.404,701 469.539,859	5.711
199	405.404,701 469.539,859	200	405.402,913 469.537,081	3.304	200	405.402,913 469.537,081	201	405.401,718 469.533,507	3.768	201	405.401,718 469.533,507	202	405.401,501 469.530,807	2.709
202	405.401,501 469.530,807	203	405.400,907 469.529,923	1.065	203	405.400,907 469.529,923	204	405.399,698 469.529,265	1.376	204	405.399,698 469.529,265	205	405.397,364 469.528,444	2.474
205	405.397,364 469.528,444	206	405.395,428 469.528,264	1.944	206	405.395,428 469.528,264	207	405.393,197 469.526,976	2.576	207	405.393,197 469.526,976	208	405.392,729 469.525,781	1.283
208	405.392,729 469.525,781	209	405.391,865 469.525,214	1.033	209	405.391,865 469.525,214	210	405.389,377 469.524,912	2.506	210	405.389,377 469.524,912	211	405.386,997 469.525,251	2.404
211	405.386,997 469.525,251	212	405.385,354 469.525,154	1.646	212	405.385,354 469.525,154	213	405.383,87 469.523,993	1.884	213	405.383,87 469.523,993	214	405.383,794 469.522,391	1.604



Punct început	X / Y	Punct sfârșit	X / Y	Lungime segment	Punct început	X / Y	Punct sfârșit	X / Y	Lungime segment	Punct început	X / Y	Punct sfârșit	X / Y	Lungime segment
214	405.383,794 469.522,391	215	405.382,507 469.520,47	2.312	215	405.382,507 469.520,47	216	405.380,505 469.519,153	2.396	216	405.380,505 469.519,153	217	405.378,641 469.516,358	3.36
217	405.378,641 469.516,358	218	405.377,892 469.514,6	1.911	218	405.377,892 469.514,6	219	405.376,742 469.513,739	1.437	219	405.376,742 469.513,739	220	405.375,501 469.512,463	1.78
220	405.375,501 469.512,463	221	405.373,983 469.510,814	2.241	221	405.373,983 469.510,814	222	405.373,614 469.508,661	2.184	222	405.373,614 469.508,661	223	405.374,565 469.505,637	3.17
223	405.374,565 469.505,637	224	405.376,606 469.502,812	3.485	224	405.376,606 469.502,812	225	405.377,307 469.499,417	3.467	225	405.377,307 469.499,417	226	405.377,264 469.490,636	8.781
226	405.377,264 469.490,636	227	405.375,162 469.476,704	14.09	227	405.375,162 469.476,704	228	405.375,579 469.469,85	6.867	228	405.375,579 469.469,85	1	405.375,541 469.469,724	0.132

\*\* Lungimile segmentelor sunt determinate în planul de proiecție Stereo 70 și sunt rotunjite la 1 milimetru.

\*\*\* Distanța dintre puncte este formată din segmente cumulate ce sunt mai mici decât valoarea 1 milimetru.



**DATE DESPRE IMOBILUL NR. 12631**

Oficiul de Cadastru și Publicitate Imobiliară SIBIU  
Biroul de Cadastru și Publicitate Imobiliară Saliste

**A. Partea I. Descrierea imobilului**

TEREN Extravilan

Nr. CF vechi:6121Jina

Nr. topografic:5404/1

Adresa: Jud. Sibiu

Nr. Crt	Nr cadastral Nr. topografic	Suprafața* (mp)	Observații / Referințe
A1	100675	Din acte: 22.557 Masurata: 5.394	Sector cadastral:90 Teren neimprejmuit; ; IMOBIL STRĂBĂTUT DE LIMITA DE UAT JINA SI UAT SĂLIȘTE

**B. Partea II. Proprietari și acte**

Inscrieri privitoare la dreptul de proprietate și alte drepturi reale		Referințe
<b>755 / 02/07/2003</b>		
Act Notarial nr. 349, din 01/01/2003 emis de NP AVRAM ADRIANA;		
B3	Intabulare, drept de PROPRIETATE, cu titlu de cumpărare, dobandit prin Conventie, cota actuala 4/9, cota initiala 4/9 1) <b>ARPĂȘEAN MARIA</b> 2) <b>ARPĂȘEAN IOAN</b> , si sotia <i>OBSERVATII: (provenita din conversia CF 6121Jina)</i>	A1
<b>4335 / 13/05/2011</b>		
Act Notarial nr. 316, din 10/05/2011 emis de NP POPA LUPAS ELISAVETA;		
B5	Intabulare, drept de PROPRIETATE, cu titlu de cumpărare, dobandit prin Conventie, cota actuala 5/9, cota initiala 5/9 1) <b>ARPĂȘEAN IOAN</b> , si sotia 2) <b>ARPĂȘEAN MARIA</b> , bun comun	A1

**C. Partea III. SARCINI .**

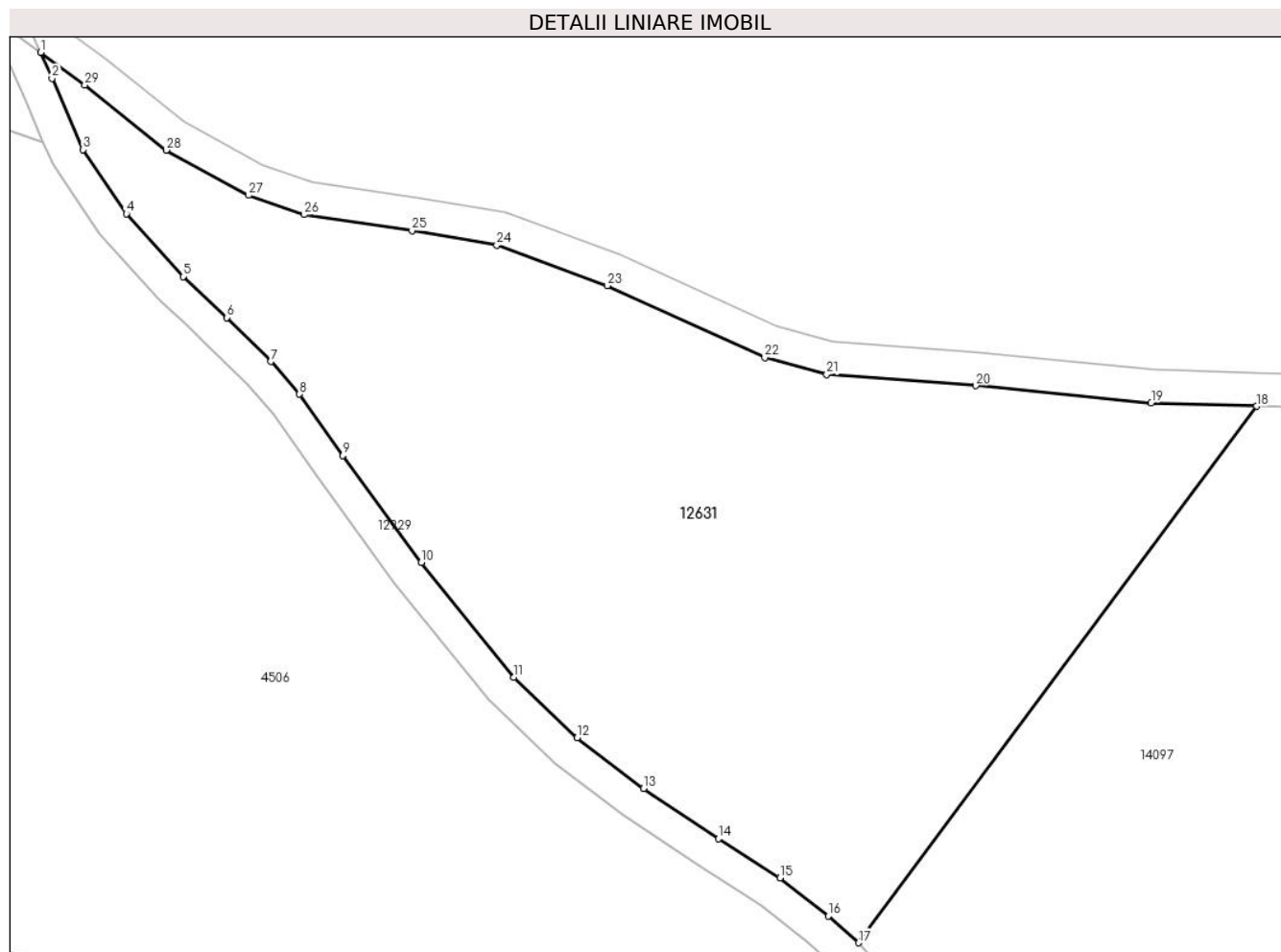
Inscrieri privind dezmembramintele dreptului de proprietate, drepturi reale de garanție și sarcini	Referințe
NU SUNT	

## Anexa Nr. 1 La Partea I

## Teren

Nr cadastral	Suprafața (mp)*	Observații / Referințe
100675	Din acte: 22.557 Masurata: 5.394	; IMOBIL STRĂBĂTUT DE LIMITA DE UAT JINA SI UAT SĂLIȘTE

\* Suprafața este determinată în planul de proiecție Stereo 70.



## Date referitoare la teren

Crt	Categorie folosință	Intra vilan	Suprafața (mp)	Tarla	Parcelă	Nr. topo	Observații / Referințe
1	faneata	NU	5.394	47	2977/1	5404/1	Imobilul e străbătut de drum de aceea se dezmembrează în 2 imobile astfel: imobilul 1 - ID 4506 în suprafață de 17163 mp, imobilul 2 - ID 12631 în suprafață de 5394 mp, însumând o suprafață totală de 22557 mp.

## Lungime Segmente

1) Valorile lungimilor segmentelor sunt obținute din proiecție în plan.

Punct început	X / Y	Punct sfârșit	X / Y	Lungime segment (** (m)
1	402.795,585 471.322,457	2	402.796,935 471.319,351	3.387
3	402.800,64 471.310,82	4	402.805,85 471.303,141	9.28
5	402.812,661 471.295,6	6	402.817,894 471.290,702	7.168

Punct început	X / Y	Punct sfârșit	X / Y	Lungime segment (** (m)
2	402.796,935 471.319,351	3	402.800,64 471.310,82	9.301
4	402.805,85 471.303,141	5	402.812,661 471.295,6	10.162
6	402.817,894 471.290,702	7	402.823,155 471.285,445	7.437

Punct început	X / Y	Punct sfârșit	X / Y	Lungime segment (** (m))
7	402.823,155 471.285,445	8	402.826,571 471.281,543	5.186
9	402.831,757 471.274,172	10	402.841,155 471.261,359	15.89
11	402.852,232 471.247,622	12	402.859,828 471.240,411	10.474
13	402.867,784 471.234,316	14	402.876,761 471.228,283	10.816
15	402.884,103 471.223,595	16	402.889,887 471.219,053	7.354
17	402.893,528 471.215,834	18	402.941,195 471.280,084	80.001
19	402.928,577 471.280,492	20	402.907,553 471.282,544	21.124
21	402.889,709 471.283,89	22	402.882,293 471.285,896	7.683
23	402.863,439 471.294,504	24	402.850,198 471.299,367	14.106
25	402.840,038 471.301,101	26	402.827,103 471.303,031	13.078
27	402.820,469 471.305,349	28	402.810,593 471.310,75	11.256
29	402.800,861 471.318,55	1	402.795,585 471.322,457	6.565

Punct început	X / Y	Punct sfârșit	X / Y	Lungime segment (** (m))
8	402.826,571 471.281,543	9	402.831,757 471.274,172	9.013
10	402.841,155 471.261,359	11	402.852,232 471.247,622	17.647
12	402.859,828 471.240,411	13	402.867,784 471.234,316	10.022
14	402.876,761 471.228,283	15	402.884,103 471.223,595	8.711
16	402.889,887 471.219,053	17	402.893,528 471.215,834	4.86
18	402.941,195 471.280,084	19	402.928,577 471.280,492	12.625
20	402.907,553 471.282,544	21	402.889,709 471.283,89	17.895
22	402.882,293 471.285,896	23	402.863,439 471.294,504	20.726
24	402.850,198 471.299,367	25	402.840,038 471.301,101	10.307
26	402.827,103 471.303,031	27	402.820,469 471.305,349	7.027
28	402.810,593 471.310,75	29	402.800,861 471.318,55	12.472

\*\* Lungimile segmentelor sunt determinate în planul de proiecție Stereo 70 și sunt rotunjite la 1 milimetru.

\*\*\* Distanța dintre puncte este formată din segmente cumulate ce sunt mai mici decât valoarea 1 milimetru.



**DATE DESPRE IMOBILUL NR. 12632**

Oficiul de Cadastru și Publicitate Imobiliară SIBIU  
Biroul de Cadastru și Publicitate Imobiliară Saliste

**A. Partea I. Descrierea imobilului**

TEREN Extravilan

Nr. CF vechi:1 Jina

Nr. topografic:parte din nr. top 5465, 5466

Adresa: Jud. Sibiu

Nr. Crt	Nr cadastral Nr. topografic	Suprafața* (mp)	Observații / Referințe
A1	100821	Din acte: 715.437 Masurata: 106.469	Sector cadastral:60 Teren neimprejmuit; ; IMOBIL STRABATUT DE LIMITA DE UAT JINA SI UAT SALISTE; PARȚIAL CF 100821 JINA

**B. Partea II. Proprietari și acte**

Inscrieri privitoare la dreptul de proprietate și alte drepturi reale		Referințe
<b>2578 / 30/06/1899</b>		
Act Administrativ nr. 0, din 01/01/1899 emis de -;		
B1	Intabulare, drept de PROPRIETATE, de la localizare, dobandit prin Constituire, cota actuala 1/1, cota initiala 1/1 1) <b>COMUNA JINA</b> , CIF:999999999999 <i>OBSERVATII: (provenita din conversia CF 1 Jina)</i>	A1

**C. Partea III. SARCINI .**

Inscrieri privind dezmembramintele dreptului de proprietate, drepturi reale de garanție și sarcini	Referințe
NU SUNT	

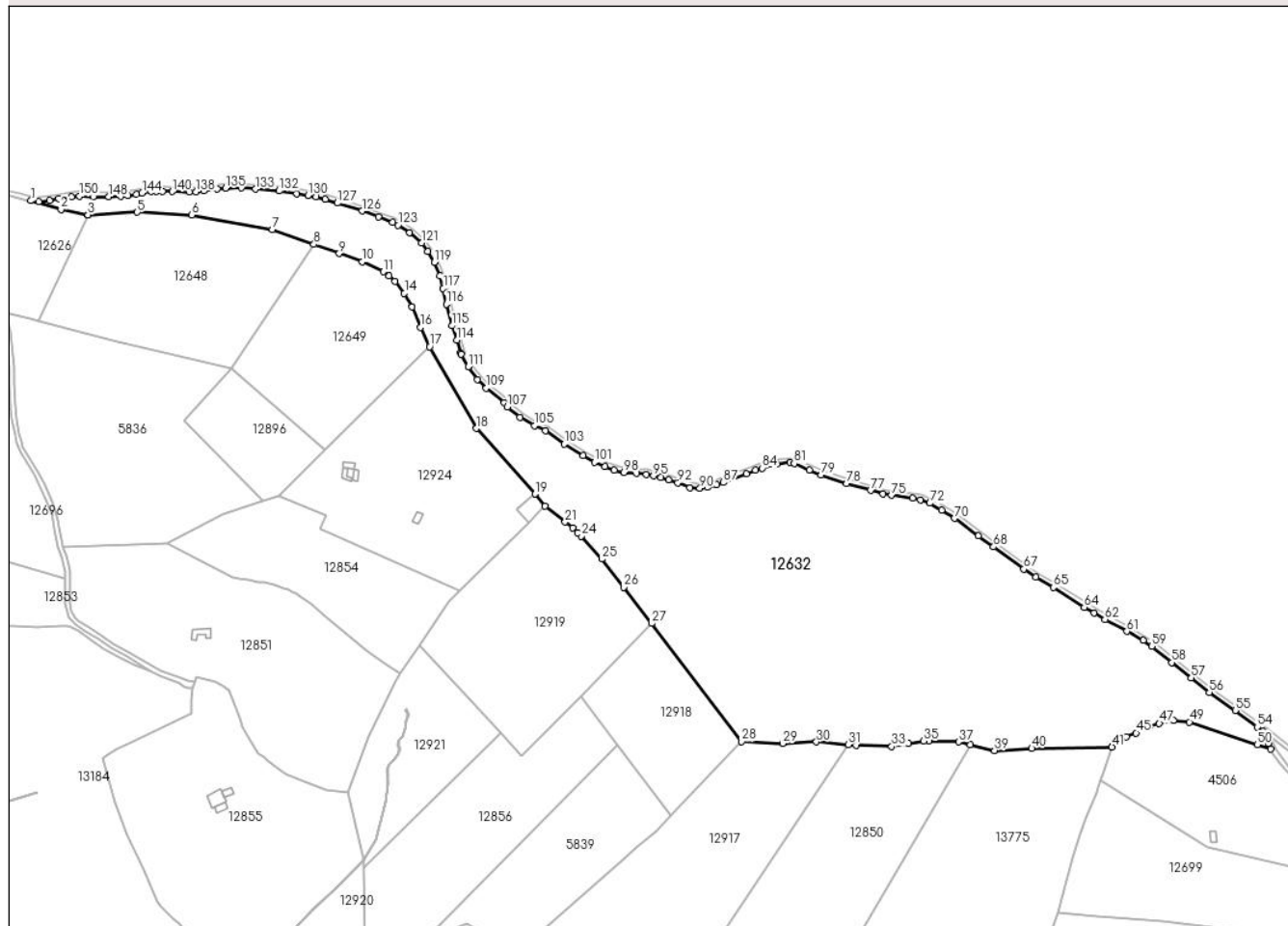
## Anexa Nr. 1 La Partea I

## Teren

Nr cadastral	Suprafața (mp)*	Observații / Referințe
100821	Din acte: 715.437 Masurata: 106.469	; IMOBIL STRABATUT DE LIMITA DE UAT JINA SI UAT SALISTE; PARȚIAL CF 100821 JINA

\* Suprafața este determinată în planul de proiecție Stereo 70.

## DETALII LINIARE IMOBIL



## Date referitoare la teren

Crt	Categorie folosință	Intra vilan	Suprafața (mp)	Tarla	Parcelă	Nr. topo	Observații / Referințe
1	pasune	NU	106.469	46	2844,2970/4, 2971,2972,2 973,2974,28 45/10	parte din nr. top 5465, 5466	Restul de suprafața se regăsește la ID 12665 și ID 11994

## Lungime Segmente

1) Valorile lungimilor segmentelor sunt obținute din proiecție în plan.

Punct început	X / Y	Punct sfârșit	X / Y	Lungime segment
1	401.716,764 471.788,714	2	401.743,028 471.780,937	27.391
4	401.766,571 471.776,493	5	401.809,4 471.778,746	42.888
7	401.926,829 471.763,684	8	401.963,076 471.750,837	38.456
2	401.743,028 471.780,937	3	401.766,433 471.776,486	23.824
5	401.809,4 471.778,746	6	401.856,958 471.776,265	47.623
8	401.963,076 471.750,837	9	401.985,193 471.742,856	23.513
3	401.766,433 471.776,486	4	401.766,571 471.776,493	0.138
6	401.856,958 471.776,265	7	401.926,829 471.763,684	70.995
9	401.985,193 471.742,856	10	402.005,32 471.735,592	21.398



Punct început	X / Y	Punct sfârșit	X / Y	Lungime segment	Punct început	X / Y	Punct sfârșit	X / Y	Lungime segment	Punct început	X / Y	Punct sfârșit	X / Y	Lungime segment
10	402.005,32 471.735,592	11	402.023,429 471.727,022	20.034	11	402.023,429 471.727,022	12	402.028,621 471.723,354	6.357	12	402.028,621 471.723,354	13	402.033,678 471.718,412	7.071
13	402.033,678 471.718,412	14	402.041,869 471.708,201	13.09	14	402.041,869 471.708,201	15	402.048,692 471.696,397	13.634	15	402.048,692 471.696,397	16	402.055,978 471.678,673	19.163
16	402.055,978 471.678,673	17	402.063,848 471.661,671	18.735	17	402.063,848 471.661,671	18	402.104,501 471.590,56	81.911	18	402.104,501 471.590,56	19	402.155,602 471.533,582	76.536
19	402.155,602 471.533,582	20	402.164,364 471.522,942	13.783	20	402.164,364 471.522,942	21	402.181,806 471.509,303	22.141	21	402.181,806 471.509,303	22	402.188,309 471.504,217	8.256
22	402.188,309 471.504,217	23	402.192,599 471.499,694	6.234	23	402.192,599 471.499,694	24	402.195,624 471.497,001	4.05	24	402.195,624 471.497,001	25	402.213,667 471.477,055	26.896
25	402.213,667 471.477,055	26	402.232,849 471.452,464	31.188	26	402.232,849 471.452,464	27	402.256,918 471.420,944	39.659	27	402.256,918 471.420,944	28	402.335,364 471.318,216	129.255
28	402.335,364 471.318,216	29	402.371,047 471.316,51	35.724	29	402.371,047 471.316,51	30	402.400,503 471.317,919	29.49	30	402.400,503 471.317,919	31	402.428,237 471.315,469	27.842
31	402.428,237 471.315,469	32	402.434,899 471.314,881	6.688	32	402.434,899 471.314,881	33	402.465,989 471.313,976	31.103	33	402.465,989 471.313,976	34	402.480,795 471.316,509	15.021
34	402.480,795 471.316,509	35	402.493,828 471.318,74	13.223	35	402.493,828 471.318,74	36	402.498,317 471.318,639	4.49	36	402.498,317 471.318,639	37	402.524,295 471.318,053	25.985
37	402.524,295 471.318,053	38	402.534,546 471.315,567	10.548	38	402.534,546 471.315,567	39	402.555,489 471.310,488	21.55	39	402.555,489 471.310,488	40	402.587,873 471.312,268	32.433
40	402.587,873 471.312,268	41	402.657,657 471.313,555	69.796	41	402.657,657 471.313,555	42	402.658,737 471.316,058	2.726	42	402.658,737 471.316,058	43	402.662,552 471.319,743	5.304
43	402.662,552 471.319,743	44	402.670,112 471.322,621	8.089	44	402.670,112 471.322,621	45	402.678,678 471.325,732	9.113	45	402.678,678 471.325,732	46	402.690,288 471.331,293	12.873
46	402.690,288 471.331,293	47	402.698,85 471.334,154	9.027	47	402.698,85 471.334,154	48	402.711,161 471.336,458	12.525	48	402.711,161 471.336,458	49	402.725,17 471.335,24	14.062
49	402.725,17 471.335,24	50	402.784,187 471.315,604	62.198	50	402.784,187 471.315,604	51	402.795,893 471.311,709	12.337	51	402.795,893 471.311,709	52	402.793,752 471.316,637	5.373
52	402.793,752 471.316,637	53	402.789,156 471.327,219	11.537	53	402.789,156 471.327,219	54	402.784,142 471.330,932	6.239	54	402.784,142 471.330,932	55	402.765,013 471.345,332	23.943
55	402.765,013 471.345,332	56	402.742,49 471.360,877	27.367	56	402.742,49 471.360,877	57	402.726,729 471.373,762	20.358	57	402.726,729 471.373,762	58	402.709,706 471.387,006	21.568
58	402.709,706 471.387,006	59	402.692,298 471.401,144	22.426	59	402.692,298 471.401,144	60	402.685,099 471.406,368	8.895	60	402.685,099 471.406,368	61	402.670,756 471.414,169	16.327
61	402.670,756 471.414,169	62	402.651,63 471.424,393	21.687	62	402.651,63 471.424,393	63	402.642,405 471.430,315	10.962	63	402.642,405 471.430,315	64	402.633,645 471.434,989	9.929
64	402.633,645 471.434,989	65	402.606,814 471.452,351	31.958	65	402.606,814 471.452,351	66	402.591,568 471.461,222	17.639	66	402.591,568 471.461,222	67	402.581,093 471.468,298	12.641
67	402.581,093 471.468,298	68	402.554,597 471.487,645	32.808	68	402.554,597 471.487,645	69	402.541,542 471.497,258	16.212	69	402.541,542 471.497,258	70	402.520,623 471.512,473	25.867
70	402.520,623 471.512,473	71	402.509,484 471.519,654	13.253	71	402.509,484 471.519,654	72	402.499,077 471.525,545	11.959	72	402.499,077 471.525,545	73	402.491,061 471.528,615	8.584
73	402.491,061 471.528,615	74	402.484,052 471.529,919	7.129	74	402.484,052 471.529,919	75	402.465,888 471.532,505	18.347	75	402.465,888 471.532,505	76	402.458,445 471.533,633	7.528
76	402.458,445 471.533,633	77	402.447,55 471.536,808	11.348	77	402.447,55 471.536,808	78	402.426,895 471.542,761	21.496	78	402.426,895 471.542,761	79	402.404,598 471.550,322	23.544
79	402.404,598 471.550,322	80	402.394,424 471.554,587	11.032	80	402.394,424 471.554,587	81	402.381,221 471.560,106	14.31	81	402.381,221 471.560,106	82	402.377,804 471.561,152	3.574
82	402.377,804 471.561,152	83	402.365,942 471.559,386	11.993	83	402.365,942 471.559,386	84	402.353,356 471.556,15	12.995	84	402.353,356 471.556,15	85	402.347,494 471.554,189	6.181
85	402.347,494 471.554,189	86	402.339,666 471.551,175	8.388	86	402.339,666 471.551,175	87	402.319,59 471.543,71	21.419	87	402.319,59 471.543,71	88	402.313,538 471.541,91	6.314
88	402.313,538 471.541,91	89	402.305,577 471.539,668	8.271	89	402.305,577 471.539,668	90	402.298,992 471.538,696	6.656	90	402.298,992 471.538,696	91	402.290,574 471.539,151	8.43
91	402.290,574 471.539,151	92	402.279,851 471.543,373	11.524	92	402.279,851 471.543,373	93	402.271,767 471.545,972	8.492	93	402.271,767 471.545,972	94	402.265,006 471.547,876	7.024
94	402.265,006 471.547,876	95	402.258,667 471.549,425	6.526	95	402.258,667 471.549,425	96	402.252,62 471.550,675	6.175	96	402.252,62 471.550,675	97	402.244,053 471.551,447	8.602
97	402.244,053 471.551,447	98	402.233,072 471.552,383	11.021	98	402.233,072 471.552,383	99	402.224,625 471.554,292	8.66	99	402.224,625 471.554,292	100	402.216,464 471.557,277	8.69
100	402.216,464 471.557,277	101	402.207,289 471.561,393	10.056	101	402.207,289 471.561,393	102	402.197,285 471.566,82	11.381	102	402.197,285 471.566,82	103	402.180,984 471.577,016	19.227
103	402.180,984 471.577,016	104	402.164,808 471.588,732	19.973	104	402.164,808 471.588,732	105	402.155,056 471.593,04	10.661	105	402.155,056 471.593,04	106	402.142,465 471.600,349	14.559
106	402.142,465 471.600,349	107	402.131,47 471.609,272	14.16	107	402.131,47 471.609,272	108	402.128,76 471.613,25	4.813	108	402.128,76 471.613,25	109	402.113,151 471.625,815	20.038

Punct început	X / Y	Punct sfârșit	X / Y	Lungime segment	Punct început	X / Y	Punct sfârșit	X / Y	Lungime segment	Punct început	X / Y	Punct sfârșit	X / Y	Lungime segment
109	402.113,151 471.625,815	110	402.105,486 471.633,328	10.733	110	402.105,486 471.633,328	111	402.097,395 471.644,357	13.679	111	402.097,395 471.644,357	112	402.091,483 471.655,117	12.277
112	402.091,483 471.655,117	113	402.090,906 471.656,167	1.198	113	402.090,906 471.656,167	114	402.087,367 471.667,432	11.808	114	402.087,367 471.667,432	115	402.083,086 471.679,954	13.234
115	402.083,086 471.679,954	116	402.078,365 471.698,745	19.375	116	402.078,365 471.698,745	117	402.075,617 471.712,524	14.05	117	402.075,617 471.712,524	118	402.072,697 471.723,292	11.157
118	402.072,697 471.723,292	119	402.067,832 471.735,263	12.922	119	402.067,832 471.735,263	120	402.062,285 471.744,635	10.891	120	402.062,285 471.744,635	121	402.056,695 471.752,161	9.375
121	402.056,695 471.752,161	122	402.046,614 471.761,141	13.501	122	402.046,614 471.761,141	123	402.036,391 471.767,526	12.053	123	402.036,391 471.767,526	124	402.031,49 471.769,945	5.465
124	402.031,49 471.769,945	125	402.019,359 471.774,848	13.084	125	402.019,359 471.774,848	126	402.005,043 471.779,698	15.115	126	402.005,043 471.779,698	127	401.983,488 471.786,72	22.67
127	401.983,488 471.786,72	128	401.973,008 471.789,764	10.913	128	401.973,008 471.789,764	129	401.964,893 471.792,004	8.418	129	401.964,893 471.792,004	130	401.957,986 471.793,384	7.044
130	401.957,986 471.793,384	131	401.948,295 471.794,934	9.814	131	401.948,295 471.794,934	132	401.932,837 471.797,191	15.622	132	401.932,837 471.797,191	133	401.912,329 471.798,846	20.575
133	401.912,329 471.798,846	134	401.900,027 471.799,775	12.337	134	401.900,027 471.799,775	135	401.886,152 471.799,726	13.875	135	401.886,152 471.799,726	136	401.879,004 471.798,815	7.206
136	401.879,004 471.798,815	137	401.867,491 471.797,2	11.626	137	401.867,491 471.797,2	138	401.860,547 471.796,505	6.979	138	401.860,547 471.796,505	139	401.854,45 471.796,155	6.107
139	401.854,45 471.796,155	140	401.839,927 471.796,647	14.531	140	401.839,927 471.796,647	141	401.831,386 471.797,041	8.55	141	401.831,386 471.797,041	142	401.826,28 471.797,041	5.106
142	401.826,28 471.797,041	143	401.821,452 471.796,663	4.843	143	401.821,452 471.796,663	144	401.813,593 471.795,41	7.958	144	401.813,593 471.795,41	145	401.808,477 471.794,437	5.208
145	401.808,477 471.794,437	146	401.801,269 471.792,946	7.361	146	401.801,269 471.792,946	147	401.795,081 471.792,544	6.201	147	401.795,081 471.792,544	148	401.784,598 471.792,249	10.487
148	401.784,598 471.792,249	149	401.771,148 471.792,347	13.45	149	401.771,148 471.792,347	150	401.759,162 471.792,687	11.991	150	401.759,162 471.792,687	151	401.751,998 471.792,11	7.187
151	401.751,998 471.792,11	152	401.740,902 471.790,361	11.233	152	401.740,902 471.790,361	153	401.732,907 471.788,93	8.122	153	401.732,907 471.788,93	154	401.723,824 471.788,073	9.123
154	401.723,824 471.788,073	1	401.716,764 471.788,714	7.089										

\*\* Lungimile segmentelor sunt determinate în planul de proiecție Stereo 70 și sunt rotunjite la 1 milimetru.

\*\*\* Distanța dintre puncte este formată din segmente cumulate ce sunt mai mici decât valoarea 1 milimetru.

**DATE DESPRE IMOBILUL NR. 12634**

Oficiul de Cadastru și Publicitate Imobiliară SIBIU  
Biroul de Cadastru și Publicitate Imobiliară Saliste

**A. Partea I. Descrierea imobilului**

TEREN Extravilan

Adresa: Jud. Sibiu

Nr. Crt	Nr cadastral Nr. topografic	Suprafața* (mp)	Observații / Referințe
A1	100855	10.000	Sector cadastral:90 Teren neimprejmuit;

**B. Partea II. Proprietari și acte**

Inscrieri privitoare la dreptul de proprietate și alte drepturi reale	Referințe
<b>12401 / 08/12/2011</b>	
Act Administrativ nr. hotararea 4, din 27/02/2012 emis de CONSILIUL LOCAL JINA (documentatia cadastrala receptionata de OCPI Sibiu, adeverinta emisa de Primaria comunei Jina cu nr.194/26.01.2012);	
B2	Intabulare, drept de PROPRIETATE, de la localizare, dobandit prin Constituire, cota actuala 1/1, cota initiala 1/1
1) <b>COMUNA JINA</b> , CIF:9999999999999	

**C. Partea III. SARCINI .**

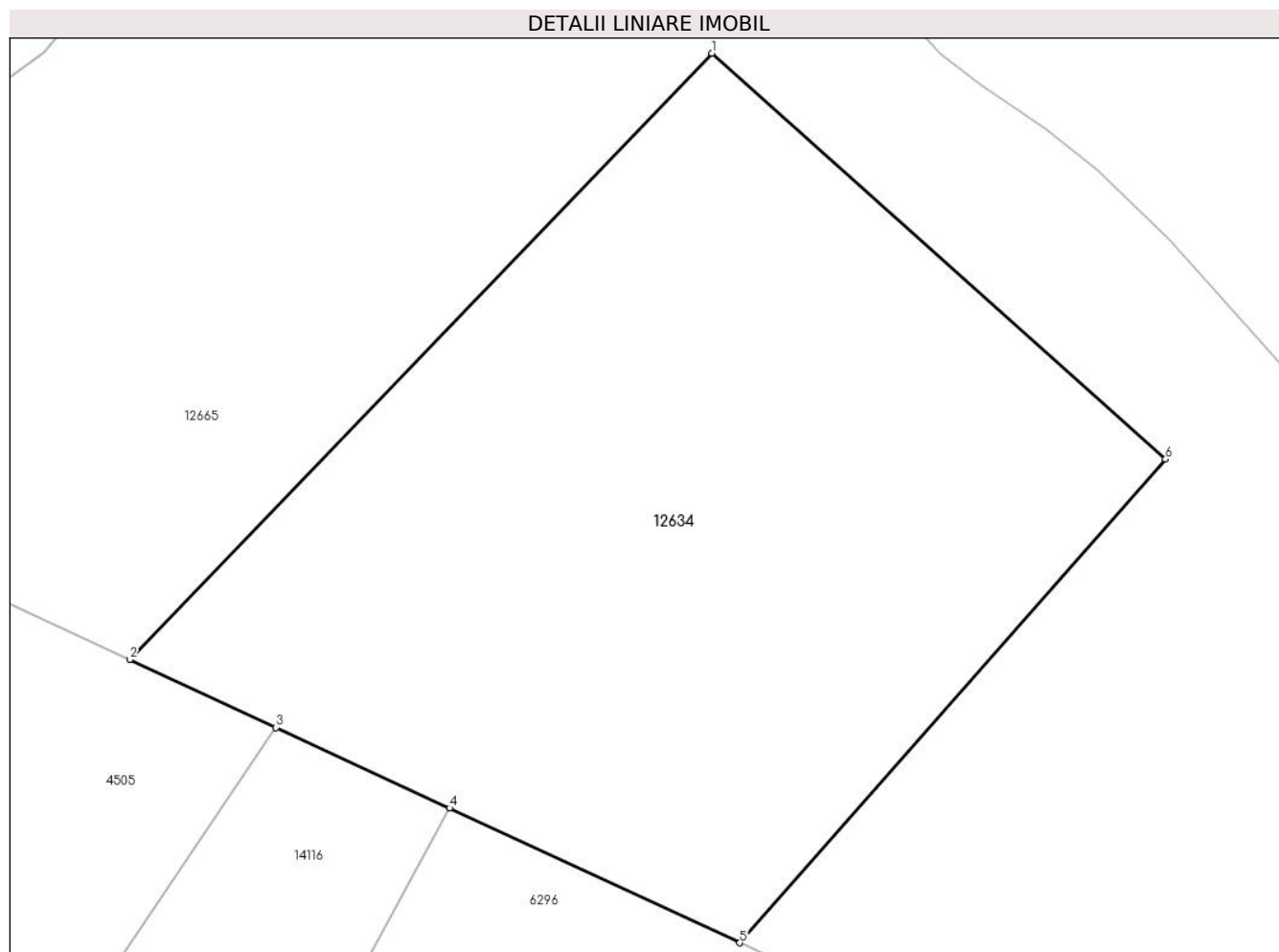
Inscrieri privind dezmembramintele dreptului de proprietate, drepturi reale de garanție și sarcini	Referințe
NU SUNT	

## Anexa Nr. 1 La Partea I

## Teren

Nr cadastral	Suprafața (mp)*	Observații / Referințe
100855	10.000	

\* Suprafața este determinată în planul de proiecție Stereo 70.



## Date referitoare la teren

Crt	Categorie folosință	Intravilan	Suprafața (mp)	Tarla	Parcelă	Nr. topo	Observații / Referințe
1	pașune	NU	10.000	47	3032/2	-	

## Lungime Segmente

1) Valorile lungimilor segmentelor sunt obținute din proiecție în plan.

Punct început	X / Y	Punct sfârșit	X / Y	Lungime segment (** (m)
1	403.399,528 470.937,067	2	403.313,974 470.848,06	123.457
2	403.313,974 470.848,06	3	403.335,475 470.838,07	23.709
3	403.335,475 470.838,07	4	403.360,965 470.826,241	28.101
4	403.360,965 470.826,241	5	403.403,605 470.806,454	47.007
5	403.403,605 470.806,454	6	403.466,18 470.877,467	94.649

Punct început	X / Y	Punct sfârșit	X / Y	Lungime segment (** (m)
6	403.466,18 470.877,467	1	403.399,528 470.937,067	89.413

\*\* Lungimile segmentelor sunt determinate în planul de proiecție Stereo 70 și sunt rotunjite la 1 milimetru.

\*\*\* Distanța dintre puncte este formată din segmente cumulate ce sunt mai mici decât valoarea 1 milimetru.





## DATE DESPRE IMOBILUL NR. 12635

Oficiul de Cadastru și Publicitate Imobiliară SIBIU  
Biroul de Cadastru și Publicitate Imobiliară Saliste

## A. Partea I. Descrierea imobilului

TEREN Extravilan

Nr. CF vechi:700 Jina

Nr. topografic:parte din nr. top 5511

Adresa: Jud. Sibiu

Nr. Crt	Nr cadastral Nr. topografic	Suprafața* (mp)	Observații / Referințe
A1	100449	Din acte: 32.833 Masurata: 7.821	Sector cadastral:136 Teren neimprejmuit; ; PARTIAL CF 100449 JINA

## B. Partea II. Proprietari și acte

Inscrieri privitoare la dreptul de proprietate și alte drepturi reale		Referințe
<b>4110 / 08/11/1983</b>		
Act Notarial nr. S 324 din 1956, din 01/01/1956 emis de NOTARIATUL DE STAT AL RAIONULUI SEBES;		
B1	Intabulare, drept de PROPRIETATE, cu titlu de drept mostenire, dobandit prin Succesiune, cota actuala 5/10, cota initiala 1/2 1) <b>VLAD DORDEA MARIA</b> <i>OBSERVATII: (provenita din conversia CF 700 Jina)</i>	A1
<b>1488 / 12/03/1985</b>		
Act Notarial nr. 1142 din 1984, din 01/01/1984 emis de NOTARIATUL DE STAT JUDETEAN SIBIU (sub nr.S 1399/1984);		
B2	Intabulare, drept de PROPRIETATE, cu titlu de drept mostenire, dobandit prin Succesiune, cota actuala 1/10, cota initiala 1/10 1) <b>DORDEA IOAN</b> <i>OBSERVATII: (provenita din conversia CF 700 Jina)</i>	A1
B6	Intabulare, drept de PROPRIETATE, cu titlu de drept mostenire, dobandit prin Succesiune, cota actuala 1/10, cota initiala 1/10 1) <b>NICOARA MIRON</b> <i>OBSERVATII: (provenita din conversia CF 700 Jina)</i>	A1
<b>8612 / 11/10/2010</b>		
Act Notarial nr. 672, din 07/10/2010 emis de NP POPA LUPAS ELISAVETA;		
B7	Intabulare, drept de PROPRIETATE, cu titlu de drept donatie, dobandit prin Conventie, cota actuala 3/10, cota initiala 3/10 1) <b>NICOARA VIOREL</b>	A1
/		
Act Administrativ nr. 14447, din 02/11/2023 emis de PRIMĂRIA COMUNEI JINA;		
B8	Se noteaza posesia factica asupra suprafetei de 7821 mp in favoarea lui 1) <b>HULEA VASILE</b>	A1

## C. Partea III. SARCINI .

Inscrieri privind dezmembramintele dreptului de proprietate, drepturi reale de garanție și sarcini	Referințe
NU SUNT	

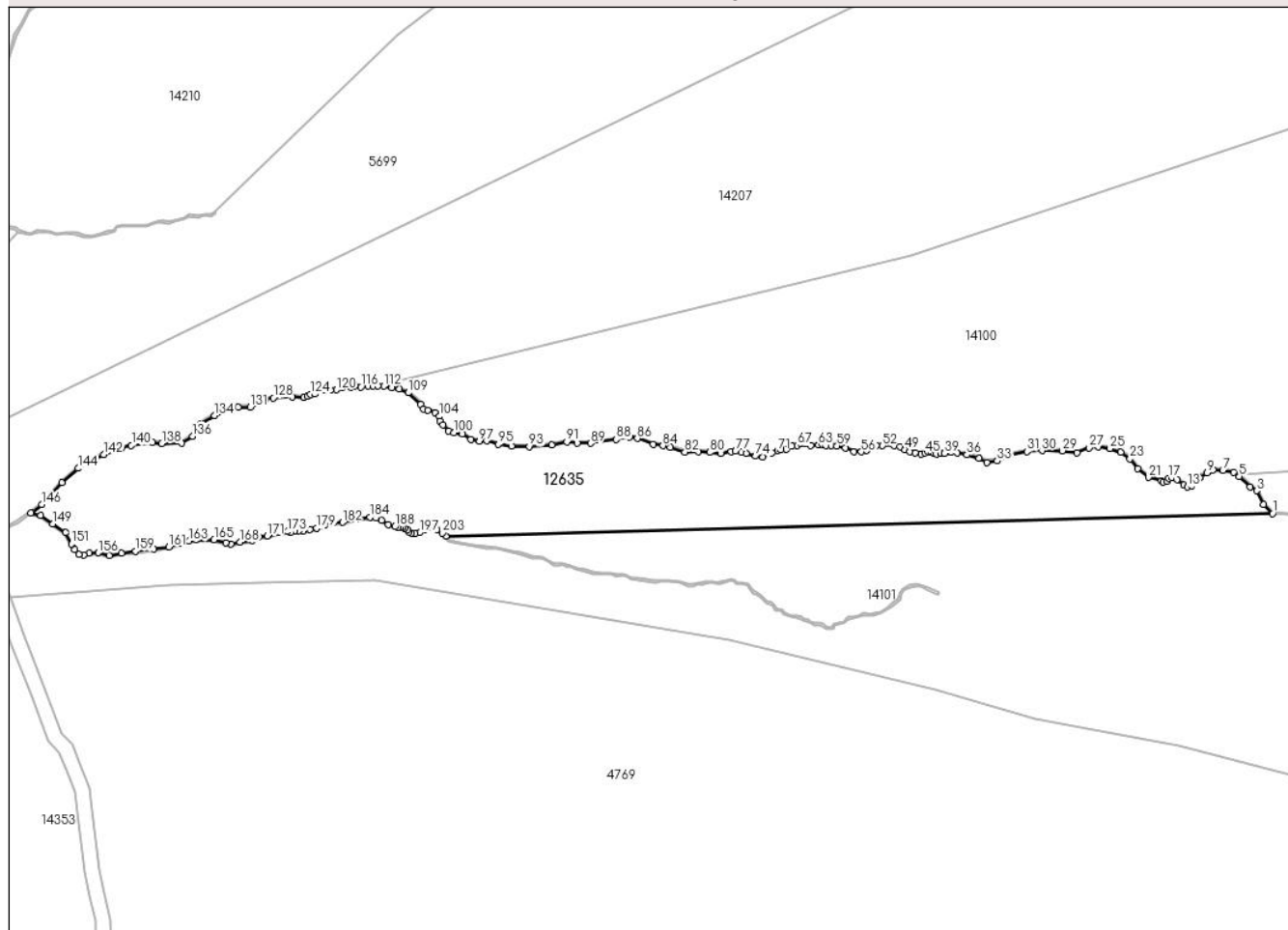
## Anexa Nr. 1 La Partea I

## Teren

Nr cadastral	Suprafața (mp)*	Observații / Referințe
100449	Din acte: 32.833 Masurata: 7.821	; PARTIAL CF 100449 JINA

\* Suprafața este determinată în planul de proiecție Stereo 70.

## DETALII LINIARE IMOBIL



## Date referitoare la teren

Crt	Categorie folosință	Intravilan	Suprafața (mp)	Tarla	Parcelă	Nr. topo	Observații / Referințe
1	faneata	NU	7.821	56	3388/2, 3408/3	parte din nr. top 5511	

## Lungime Segmente

1) Valorile lungimilor segmentelor sunt obținute din proiecție în plan.

Punct început	X / Y	Punct sfârșit	X / Y	Lungime segment	Punct început	X / Y	Punct sfârșit	X / Y	Lungime segment	Punct început	X / Y	Punct sfârșit	X / Y	Lungime segment
1	406.028,035 468.897,397	2	406.025,514 468.899,761	3.456	2	406.025,514 468.899,761	3	406.023,709 468.903,555	4.201	3	406.023,709 468.903,555	4	406.021,923 468.904,591	2.065
4	406.021,923 468.904,591	5	406.018,947 468.907,487	4.153	5	406.018,947 468.907,487	6	406.017,352 468.908,537	1.91	6	406.017,352 468.908,537	7	406.014,454 468.909,062	2.945
7	406.014,454 468.909,062	8	406.011,789 468.909,212	2.669	8	406.011,789 468.909,212	9	406.010,147 468.908,476	1.799	9	406.010,147 468.908,476	10	406.008,225 468.907,168	2.325
10	406.008,225 468.907,168	11	406.007,199 468.905,744	1.755	11	406.007,199 468.905,744	12	406.006,076 468.904,936	1.383	12	406.006,076 468.904,936	13	406.004,784 468.904,622	1.33
13	406.004,784 468.904,622	14	406.003,871 468.905,186	1.073	14	406.003,871 468.905,186	15	406.002,081 468.906,675	2.328	15	406.002,081 468.906,675	16	406.000,663 468.907,023	1.46



Punct început	X / Y	Punct sfârșit	X / Y	Lungime segment	Punct început	X / Y	Punct sfârșit	X / Y	Lungime segment	Punct început	X / Y	Punct sfârșit	X / Y	Lungime segment
16	406.000,663 468.907,023	17	405.999,738 468.906,951	0.928	17	405.999,738 468.906,951	18	405.999,258 468.906,146	0.937	18	405.999,258 468.906,146	19	405.998,297 468.905,906	0.991
19	405.998,297 468.905,906	20	405.997,662 468.906,212	0.705	20	405.997,662 468.906,212	21	405.994,198 468.907,191	3.6	21	405.994,198 468.907,191	22	405.991,308 468.909,658	3.8
22	405.991,308 468.909,658	23	405.989,184 468.912,257	3.357	23	405.989,184 468.912,257	24	405.986,7 468.914,1	3.093	24	405.986,7 468.914,1	25	405.983,709 468.915,04	3.135
25	405.983,709 468.915,04	26	405.980,548 468.915,604	3.211	26	405.980,548 468.915,604	27	405.977,989 468.915,228	2.586	27	405.977,989 468.915,228	28	405.974,772 468.913,911	3.476
28	405.974,772 468.913,911	29	405.970,754 468.914,427	4.051	29	405.970,754 468.914,427	30	405.965,191 468.914,516	5.564	30	405.965,191 468.914,516	31	405.961,086 468.914,249	4.114
31	405.961,086 468.914,249	32	405.956,362 468.913,331	4.812	32	405.956,362 468.913,331	33	405.952,995 468.911,685	3.748	33	405.952,995 468.911,685	34	405.950,126 468.911,316	2.893
34	405.950,126 468.911,316	35	405.947,98 468.912,425	2.416	35	405.947,98 468.912,425	36	405.944,756 468.913,369	3.359	36	405.944,756 468.913,369	37	405.942,028 468.913,944	2.788
37	405.942,028 468.913,944	38	405.940,509 468.914,082	1.525	38	405.940,509 468.914,082	39	405.938,621 468.913,725	1.921	39	405.938,621 468.913,725	40	405.937,631 468.913,662	0.992
40	405.937,631 468.913,662	41	405.936,536 468.913,476	1.111	41	405.936,536 468.913,476	42	405.935,87 468.913,712	0.707	42	405.935,87 468.913,712	43	405.935,16 468.914,086	0.802
43	405.935,16 468.914,086	44	405.934,063 468.914,166	1.1	44	405.934,063 468.914,166	45	405.933,309 468.913,812	0.833	45	405.933,309 468.913,812	46	405.932,28 468.913,561	1.059
46	405.932,28 468.913,561	47	405.930,715 468.913,858	1.593	47	405.930,715 468.913,858	48	405.929,195 468.914,292	1.581	48	405.929,195 468.914,292	49	405.927,823 468.914,737	1.442
49	405.927,823 468.914,737	50	405.926,452 468.915,491	1.565	50	405.926,452 468.915,491	51	405.924,907 468.915,808	1.577	51	405.924,907 468.915,808	52	405.921,772 468.915,831	3.135
52	405.921,772 468.915,831	53	405.919,982 468.915,944	1.794	53	405.919,982 468.915,944	54	405.918,637 468.915,443	1.435	54	405.918,637 468.915,443	55	405.917,485 468.914,554	1.455
55	405.917,485 468.914,554	56	405.915,963 468.914,179	1.568	56	405.915,963 468.914,179	57	405.913,991 468.914,213	1.972	57	405.913,991 468.914,213	58	405.911,631 468.915,182	2.551
58	405.911,631 468.915,182	59	405.909,328 468.915,786	2.381	59	405.909,328 468.915,786	60	405.907,885 468.915,915	1.449	60	405.907,885 468.915,915	61	405.906,389 468.915,866	1.497
61	405.906,389 468.915,866	62	405.905,344 468.916,218	1.103	62	405.905,344 468.916,218	63	405.904,257 468.915,993	1.11	63	405.904,257 468.915,993	64	405.902,2 468.915,923	2.058
64	405.902,2 468.915,923	65	405.900,644 468.916,289	1.598	65	405.900,644 468.916,289	66	405.899,574 468.916,331	1.071	66	405.899,574 468.916,331	67	405.898,583 468.915,846	1.103
67	405.898,583 468.915,846	68	405.897,051 468.915,713	1.538	68	405.897,051 468.915,713	69	405.895,548 468.914,934	1.693	69	405.895,548 468.914,934	70	405.894,141 468.914,661	1.433
70	405.894,141 468.914,661	71	405.893,202 468.914,473	0.958	71	405.893,202 468.914,473	72	405.891,633 468.913,903	1.669	72	405.891,633 468.913,903	73	405.889,139 468.912,728	2.757
73	405.889,139 468.912,728	74	405.887,18 468.912,978	1.975	74	405.887,18 468.912,978	75	405.884,543 468.913,655	2.723	75	405.884,543 468.913,655	76	405.883,221 468.914,093	1.393
76	405.883,221 468.914,093	77	405.881,725 468.914,316	1.513	77	405.881,725 468.914,316	78	405.880,404 468.914,257	1.322	78	405.880,404 468.914,257	79	405.877,723 468.913,801	2.72
79	405.877,723 468.913,801	80	405.874,639 468.913,979	3.089	80	405.874,639 468.913,979	81	405.871,527 468.914,138	3.116	81	405.871,527 468.914,138	82	405.867,901 468.914,103	3.626
82	405.867,901 468.914,103	83	405.863,962 468.915,402	4.148	83	405.863,962 468.915,402	84	405.861,897 468.915,81	2.105	84	405.861,897 468.915,81	85	405.859,211 468.916,17	2.71
85	405.859,211 468.916,17	86	405.854,973 468.917,803	4.542	86	405.854,973 468.917,803	87	405.852,757 468.918,162	2.245	87	405.852,757 468.918,162	88	405.849,212 468.917,553	3.597
88	405.849,212 468.917,553	89	405.842,204 468.916,474	7.091	89	405.842,204 468.916,474	90	405.838,547 468.916,459	3.657	90	405.838,547 468.916,459	91	405.835,742 468.916,844	2.831
91	405.835,742 468.916,844	92	405.831,617 468.916,102	4.191	92	405.831,617 468.916,102	93	405.825,497 468.915,556	6.144	93	405.825,497 468.915,556	94	405.820,696 468.915,745	4.805
94	405.820,696 468.915,745	95	405.817,095 468.916,225	3.633	95	405.817,095 468.916,225	96	405.813,957 468.917,253	3.302	96	405.813,957 468.917,253	97	405.811,882 468.917,107	2.08
97	405.811,882 468.917,107	98	405.809,573 468.917,569	2.355	98	405.809,573 468.917,569	99	405.807,333 468.919,068	2.695	99	405.807,333 468.919,068	100	405.804,915 468.919,372	2.437
100	405.804,915 468.919,372	101	405.803,561 468.919,848	1.435	101	405.803,561 468.919,848	102	405.801,971 468.921,436	2.247	102	405.801,971 468.921,436	103	405.801,16 468.922,551	1.379
103	405.801,16 468.922,551	104	405.800,991 468.923,835	1.295	104	405.800,991 468.923,835	105	405.799,791 468.924,815	1.549	105	405.799,791 468.924,815	106	405.797,847 468.925,474	2.053
106	405.797,847 468.925,474	107	405.796,714 468.925,795	1.178	107	405.796,714 468.925,795	108	405.795,925 468.927,081	1.509	108	405.795,925 468.927,081	109	405.792,559 468.930,246	4.62
109	405.792,559 468.930,246	110	405.790,042 468.931,278	2.72	110	405.790,042 468.931,278	111	405.788,133 468.931,649	1.945	111	405.788,133 468.931,649	112	405.785,941 468.932,075	2.233
112	405.785,941 468.932,075	113	405.784,268 468.932,054	1.673	113	405.784,268 468.932,054	114	405.782,907 468.932,168	1.366	114	405.782,907 468.932,168	115	405.781,683 468.932,07	1.228

Punct început	X / Y	Punct sfârșit	X / Y	Lungime segment	Punct început	X / Y	Punct sfârșit	X / Y	Lungime segment	Punct început	X / Y	Punct sfârșit	X / Y	Lungime segment
115	405.781,683 468.932,07	116	405.779,659 468.931,854	2.035	116	405.779,659 468.931,854	117	405.777,901 468.932,12	1.778	117	405.777,901 468.932,12	118	405.776,774 468.931,805	1.17
118	405.776,774 468.931,805	119	405.774,601 468.931,788	2.173	119	405.774,601 468.931,788	120	405.772,959 468.931,075	1.79	120	405.772,959 468.931,075	121	405.771,273 468.931,029	1.687
121	405.771,273 468.931,029	122	405.769,441 468.931,029	1.832	122	405.769,441 468.931,029	123	405.767,087 468.929,918	2.603	123	405.767,087 468.929,918	124	405.765,861 468.929,837	1.229
124	405.765,861 468.929,837	125	405.765,06 468.929,281	0.975	125	405.765,06 468.929,281	126	405.764,111 468.928,905	1.021	126	405.764,111 468.928,905	127	405.761,004 468.929,125	3.115
127	405.761,004 468.929,125	128	405.755,752 468.928,864	5.258	128	405.755,752 468.928,864	129	405.753,648 468.928,538	2.129	129	405.753,648 468.928,538	130	405.752,368 468.927,565	1.608
130	405.752,368 468.927,565	131	405.749,426 468.926,317	3.196	131	405.749,426 468.926,317	132	405.746,172 468.926,291	3.254	132	405.746,172 468.926,291	133	405.743,36 468.925,666	2.881
133	405.743,36 468.925,666	134	405.739,793 468.924,001	3.936	134	405.739,793 468.924,001	135	405.736,044 468.921,919	4.288	135	405.736,044 468.921,919	136	405.733,76 468.918,425	4.174
136	405.733,76 468.918,425	137	405.730,799 468.916,556	3.502	137	405.730,799 468.916,556	138	405.725,396 468.916,4	5.405	138	405.725,396 468.916,4	139	405.722,84 468.916,732	2.577
139	405.722,84 468.916,732	140	405.717,1 468.915,928	5.796	140	405.717,1 468.915,928	141	405.714,321 468.915,201	2.873	141	405.714,321 468.915,201	142	405.709,504 468.913,399	5.143
142	405.709,504 468.913,399	143	405.705,182 468.911,225	4.838	143	405.705,182 468.911,225	144	405.702,565 468.909,671	3.044	144	405.702,565 468.909,671	145	405.698,228 468.905,799	5.814
145	405.698,228 468.905,799	146	405.692,63 468.899,81	8.198	146	405.692,63 468.899,81	147	405.689,711 468.897,555	3.689	147	405.689,711 468.897,555	148	405.692,405 468.896,889	2.775
148	405.692,405 468.896,889	149	405.695,669 468.894,48	4.057	149	405.695,669 468.894,48	150	405.699,129 468.892,133	4.181	150	405.699,129 468.892,133	151	405.700,729 468.889,061	3.464
151	405.700,729 468.889,061	152	405.701,627 468.887,492	1.808	152	405.701,627 468.887,492	153	405.702,863 468.886,244	1.756	153	405.702,863 468.886,244	154	405.704,096 468.886,068	1.245
154	405.704,096 468.886,068	155	405.705,616 468.886,515	1.584	155	405.705,616 468.886,515	156	405.708,117 468.886,659	2.505	156	405.708,117 468.886,659	157	405.711,037 468.885,832	3.035
157	405.711,037 468.885,832	158	405.714,373 468.886,475	3.397	158	405.714,373 468.886,475	159	405.718,218 468.887,117	3.898	159	405.718,218 468.887,117	160	405.723,122 468.887,634	4.931
160	405.723,122 468.887,634	161	405.727,249 468.888,216	4.168	161	405.727,249 468.888,216	162	405.730,629 468.889,391	3.578	162	405.730,629 468.889,391	163	405.732,8 468.889,849	2.219
163	405.732,8 468.889,849	164	405.734,733 468.890,213	1.967	164	405.734,733 468.890,213	165	405.739,605 468.890,197	4.872	165	405.739,605 468.890,197	166	405.742,804 468.889,405	3.296
166	405.742,804 468.889,405	167	405.744,231 468.889,107	1.458	167	405.744,231 468.889,107	168	405.746,722 468.889,547	2.53	168	405.746,722 468.889,547	169	405.749,979 468.889,976	3.285
169	405.749,979 468.889,976	170	405.751,755 468.890,972	2.036	170	405.751,755 468.890,972	171	405.754,162 468.891,227	2.42	171	405.754,162 468.891,227	172	405.757,436 468.892,127	3.395
172	405.757,436 468.892,127	173	405.759,653 468.892,44	2.239	173	405.759,653 468.892,44	174	405.760,428 468.892,265	0.795	174	405.760,428 468.892,265	175	405.761,503 468.892,604	1.127
175	405.761,503 468.892,604	176	405.762,81 468.892,647	1.308	176	405.762,81 468.892,647	177	405.763,885 468.892,5	1.085	177	405.763,885 468.892,5	178	405.765,682 468.892,974	1.858
178	405.765,682 468.892,974	179	405.767,583 468.893,35	1.938	179	405.767,583 468.893,35	180	405.769,872 468.894,315	2.484	180	405.769,872 468.894,315	181	405.772,016 468.894,785	2.195
181	405.772,016 468.894,785	182	405.774,621 468.894,921	2.609	182	405.774,621 468.894,921	183	405.778,542 468.895,758	4.009	183	405.778,542 468.895,758	184	405.782,047 468.896,337	3.553
184	405.782,047 468.896,337	185	405.783,808 468.896,202	1.766	185	405.783,808 468.896,202	186	405.785,215 468.895,521	1.563	186	405.785,215 468.895,521	187	405.787,164 468.894,415	2.241
187	405.787,164 468.894,415	188	405.788,912 468.893,766	1.865	188	405.788,912 468.893,766	189	405.789,717 468.893,443	0.867	189	405.789,717 468.893,443	190	405.790,245 468.893,448	0.528
190	405.790,245 468.893,448	191	405.790,919 468.893,556	0.683	191	405.790,919 468.893,556	192	405.791,559 468.893,317	0.683	192	405.791,559 468.893,317	193	405.792,338 468.892,958	0.858
193	405.792,338 468.892,958	194	405.792,637 468.892,415	0.62	194	405.792,637 468.892,415	195	405.793,297 468.892,008	0.775	195	405.793,297 468.892,008	196	405.794,415 468.891,92	1.121
196	405.794,415 468.891,92	197	405.795,652 468.892,121	1.253	197	405.795,652 468.892,121	198	405.797,069 468.893,078	1.71	198	405.797,069 468.893,078	199	405.798,008 468.893,511	1.034
199	405.798,008 468.893,511	200	405.798,628 468.893,563	0.622	200	405.798,628 468.893,563	201	405.799,349 468.893,442	0.731	201	405.799,349 468.893,442	202	405.800,311 468.892,946	1.082
202	405.800,311 468.892,946	203	405.801,9 468.892,004	1.847	203	405.801,9 468.892,004	204	405.802,74 468.891,122	1.218	204	405.802,74 468.891,122	1	406.028,035 468.897,397	225.3 82

\*\* Lungimile segmentelor sunt determinate în planul de proiecție Stereo 70 și sunt rotunjite la 1 milimetru.

\*\*\* Distanța dintre puncte este formată din segmente cumulate ce sunt mai mici decât valoarea 1 milimetru.

**DATE DESPRE IMOBILUL NR. 12636**

Oficiul de Cadastru și Publicitate Imobiliară SIBIU  
Biroul de Cadastru și Publicitate Imobiliară Saliste

**A. Partea I. Descrierea imobilului**

TEREN Extravilan

Nr. CF vechi:4186 Jina

Nr. topografic:parte din nr. top 5512/2

Adresa: Jud. Sibiu

Nr. Crt	Nr cadastral Nr. topografic	Suprafața* (mp)	Observații / Referințe
A1		Din acte: 60.126 Masurata: 2.884	Sector cadastral:139 Teren neimprejmuit;

**B. Partea II. Proprietari și acte**

Inscrieri privitoare la dreptul de proprietate și alte drepturi reale		Referințe
<b>763 / 16/05/1928</b>		
Act Notarial nr. 3773, din 01/01/1928 emis de -;		
B1	Intabulare, drept de PROPRIETATE, dobandit prin Conventie, cota actuala 1/4, cota initiala 1/4 1) <b>NICOARA MARIA</b> <i>OBSERVATII: , pozitie preluată din CF 4186 JINA</i>	A1
<b>555 / 19/11/1951</b>		
Hotarare Judecatoreasca nr. 1143, din 01/01/1950 emis de JUDECATORIA POPULARA MIERCUREA;		
B2	Intabulare, drept de PROPRIETATE, cu titlu de drept moștenire, dobandit prin Succesiune, cota actuala 1/4, cota initiala 1/4 1) <b>STERP ILEANA</b> <i>OBSERVATII: , pozitie preluată din CF 4186 JINA</i>	A1
<b>1125 / 28/08/1997</b>		
Act Notarial nr. 752, din 01/01/1997 emis de BNP DRAGOMIR N.;		
B3	Intabulare, drept de PROPRIETATE, cu titlu de drept donație, dobandit prin Conventie, cota actuala 4/8, cota initiala 4/8 1) <b>SAVA VASILE</b> <i>OBSERVATII: , pozitie preluată din CF 4186 JINA</i>	A1
/		
Act Administrativ nr. 3536, din 26/01/2024 emis de PRIMĂRIA COMUNEI JINA;		
B4	Se noteaza posesia factica asupra suprafetei de 2884 mp in favoarea lui 1) <b>SAVA VASILE</b>	A1

**C. Partea III. SARCINI .**

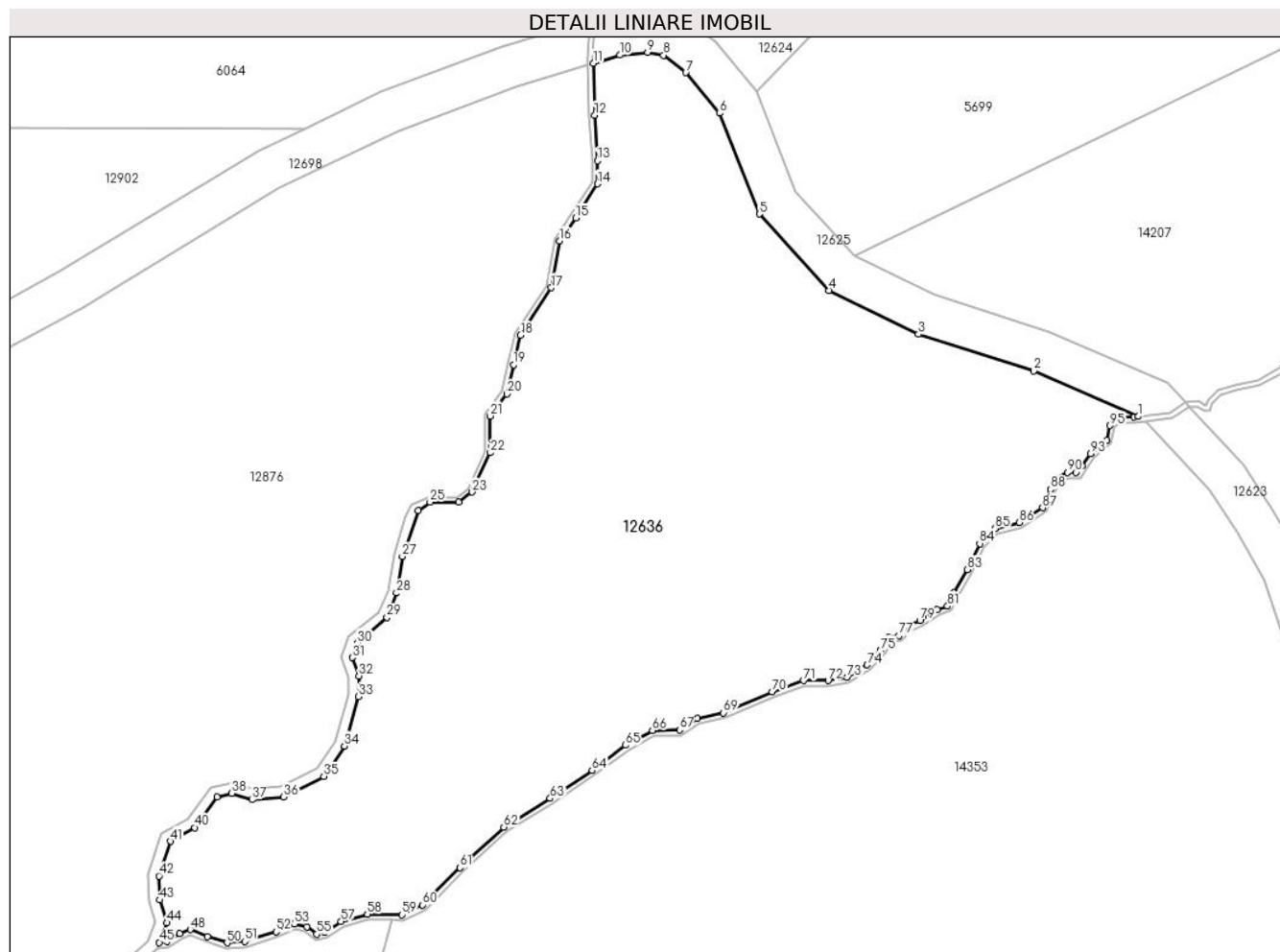
Inscrieri privind dezmembramintele dreptului de proprietate, drepturi reale de garanție și sarcini	Referințe
NU SUNT	

## Anexa Nr. 1 La Partea I

## Teren

Nr cadastral	Suprafața (mp)*	Observații / Referințe
	Din acte: 60.126	
	Masurata: 2.884	

\* Suprafața este determinată în planul de proiecție Stereo 70.



## Date referitoare la teren

Crt	Categorie folosință	Intra vilan	Suprafața (mp)	Tarla	Parcelă	Nr. topo	Observații / Referințe
1	faneata	NU	2.884	54	3345	parte din nr. top 5512/2	

## Lungime Segmente

1) Valorile lungimilor segmentelor sunt obținute din proiecție în plan.

Punct început	X / Y	Punct sfârșit	X / Y	Lungime segment	Punct început	X / Y	Punct sfârșit	X / Y	Lungime segment	Punct început	X / Y	Punct sfârșit	X / Y	Lungime segment
1	405.668,731 468.888,371	2	405.658,863 468.892,659	10.759	2	405.658,863 468.892,659	3	405.647,953 468.896,136	11.451	3	405.647,953 468.896,136	4	405.639,511 468.900,268	9.399
4	405.639,511 468.900,268	5	405.632,914 468.907,501	9.79	5	405.632,914 468.907,501	6	405.629,164 468.917,026	10.237	6	405.629,164 468.917,026	7	405.625,96 468.920,868	5.003
7	405.625,96 468.920,868	8	405.623,856 468.922,503	2.665	8	405.623,856 468.922,503	9	405.622,363 468.922,775	1.518	9	405.622,363 468.922,775	10	405.619,726 468.922,525	2.649
10	405.619,726 468.922,525	11	405.617,207 468.921,756	2.634	11	405.617,207 468.921,756	12	405.617,358 468.916,843	4.915	12	405.617,358 468.916,843	13	405.617,609 468.912,532	4.318
13	405.617,609 468.912,532	14	405.617,629 468.910,358	2.174	14	405.617,629 468.910,358	15	405.615,561 468.907,123	3.84	15	405.615,561 468.907,123	16	405.614,037 468.904,974	2.635

Punct început	X / Y	Punct sfârșit	X / Y	Lungime segment	Punct început	X / Y	Punct sfârșit	X / Y	Lungime segment	Punct început	X / Y	Punct sfârșit	X / Y	Lungime segment
16	405.614,037 468.904,974	17	405.613,263 468.900,534	4.507	17	405.613,263 468.900,534	18	405.610,347 468.896,03	5.366	18	405.610,347 468.896,03	19	405.609,684 468.893,248	2.86
19	405.609,684 468.893,248	20	405.609,054 468.890,5	2.819	20	405.609,054 468.890,5	21	405.607,464 468.888,413	2.624	21	405.607,464 468.888,413	22	405.607,497 468.884,936	3.477
22	405.607,497 468.884,936	23	405.605,778 468.881,227	4.088	23	405.605,778 468.881,227	24	405.604,526 468.880,266	1.578	24	405.604,526 468.880,266	25	405.601,797 468.880,267	2.729
25	405.601,797 468.880,267	26	405.600,664 468.879,476	1.382	26	405.600,664 468.879,476	27	405.599,178 468.875,147	4.577	27	405.599,178 468.875,147	28	405.598,627 468.871,684	3.507
28	405.598,627 468.871,684	29	405.597,737 468.869,382	2.468	29	405.597,737 468.869,382	30	405.594,951 468.866,955	3.695	30	405.594,951 468.866,955	31	405.594,429 468.865,585	1.466
31	405.594,429 468.865,585	32	405.595,081 468.863,857	1.847	32	405.595,081 468.863,857	33	405.595,049 468.861,901	1.956	33	405.595,049 468.861,901	34	405.593,708 468.857,227	4.863
34	405.593,708 468.857,227	35	405.591,751 468.854,357	3.474	35	405.591,751 468.854,357	36	405.587,976 468.852,423	4.242	36	405.587,976 468.852,423	37	405.584,957 468.852,158	3.031
37	405.584,957 468.852,158	38	405.583,04 468.852,749	2.006	38	405.583,04 468.852,749	39	405.581,66 468.852,416	1.42	39	405.581,66 468.852,416	40	405.579,543 468.849,52	3.587
40	405.579,543 468.849,52	41	405.577,264 468.848,219	2.624	41	405.577,264 468.848,219	42	405.576,186 468.844,951	3.441	42	405.576,186 468.844,951	43	405.576,251 468.842,673	2.279
43	405.576,251 468.842,673	44	405.576,935 468.840,526	2.253	44	405.576,935 468.840,526	45	405.576,197 468.838,671	1.996	45	405.576,197 468.838,671	46	405.576,934 468.838,739	0.74
46	405.576,934 468.838,739	47	405.578,157 468.839,481	1.43	47	405.578,157 468.839,481	48	405.579,133 468.839,879	1.054	48	405.579,133 468.839,879	49	405.580,775 468.839,212	1.772
49	405.580,775 468.839,212	50	405.582,612 468.838,634	1.926	50	405.582,612 468.838,634	51	405.584,3 468.838,761	1.693	51	405.584,3 468.838,761	52	405.587,256 468.839,671	3.093
52	405.587,256 468.839,671	53	405.588,982 468.840,417	1.88	53	405.588,982 468.840,417	54	405.590,151 468.840,14	1.201	54	405.590,151 468.840,14	55	405.591,074 468.839,439	1.159
55	405.591,074 468.839,439	56	405.591,831 468.839,623	0.779	56	405.591,831 468.839,623	57	405.593,388 468.840,644	1.862	57	405.593,388 468.840,644	58	405.595,865 468.841,34	2.573
58	405.595,865 468.841,34	59	405.599,162 468.841,268	3.298	59	405.599,162 468.841,268	60	405.601,07 468.842,21	2.128	60	405.601,07 468.842,21	61	405.604,633 468.845,722	5.003
61	405.604,633 468.845,722	62	405.608,762 468.849,552	5.632	62	405.608,762 468.849,552	63	405.613,149 468.852,276	5.164	63	405.613,149 468.852,276	64	405.617,115 468.854,918	4.765
64	405.617,115 468.854,918	65	405.620,288 468.857,3	3.968	65	405.620,288 468.857,3	66	405.622,812 468.858,704	2.888	66	405.622,812 468.858,704	67	405.625,376 468.858,753	2.564
67	405.625,376 468.858,753	68	405.627,03 468.859,821	1.969	68	405.627,03 468.859,821	69	405.629,518 468.860,373	2.548	69	405.629,518 468.860,373	70	405.634,135 468.862,361	5.027
70	405.634,135 468.862,361	71	405.637,098 468.863,408	3.143	71	405.637,098 468.863,408	72	405.639,416 468.863,408	2.318	72	405.639,416 468.863,408	73	405.641,228 468.863,706	1.836
73	405.641,228 468.863,706	74	405.643,112 468.864,9	2.23	74	405.643,112 468.864,9	75	405.644,376 468.866,268	1.863	75	405.644,376 468.866,268	76	405.645,16 468.867,492	1.454
76	405.645,16 468.867,492	77	405.646,107 468.867,657	0.961	77	405.646,107 468.867,657	78	405.646,963 468.868,549	1.236	78	405.646,963 468.868,549	79	405.648,104 468.869,058	1.249
79	405.648,104 468.869,058	80	405.649,714 468.870,098	1.917	80	405.649,714 468.870,098	81	405.650,712 468.870,436	1.054	81	405.650,712 468.870,436	82	405.651,299 468.871,721	1.413
82	405.651,299 468.871,721	83	405.652,55 468.873,908	2.52	83	405.652,55 468.873,908	84	405.653,749 468.876,352	2.722	84	405.653,749 468.876,352	85	405.655,184 468.877,786	2.029
85	405.655,184 468.877,786	86	405.657,486 468.878,361	2.373	86	405.657,486 468.878,361	87	405.659,69 468.879,748	2.604	87	405.659,69 468.879,748	88	405.660,436 468.881,471	1.878
88	405.660,436 468.881,471	89	405.660,998 468.882,498	1.171	89	405.660,998 468.882,498	90	405.662,041 468.883,07	1.19	90	405.662,041 468.883,07	91	405.662,86 468.883,07	0.819
91	405.662,86 468.883,07	92	405.663,418 468.883,719	0.856	92	405.663,418 468.883,719	93	405.664,215 468.884,861	1.393	93	405.664,215 468.884,861	94	405.665,732 468.886,11	1.965
94	405.665,732 468.886,11	95	405.666,037 468.887,511	1.434	95	405.666,037 468.887,511	96	405.666,705 468.888,246	0.993	96	405.666,705 468.888,246	97	405.668,327 468.888,324	1.624
97	405.668,327 468.888,324	1	405.668,731 468.888,371	0.407										

\*\* Lungimile segmentelor sunt determinate în planul de proiecție Stereo 70 și sunt rotunjite la 1 milimetru.

\*\*\* Distanța dintre puncte este formată din segmente cumulate ce sunt mai mici decât valoarea 1 milimetru.



**DATE DESPRE IMOBILUL NR. 12637**

Oficiul de Cadastru și Publicitate Imobiliară SIBIU  
Biroul de Cadastru și Publicitate Imobiliară Saliste

**A. Partea I. Descrierea imobilului**

TEREN Extravilan

Adresa: Jud. Sibiu

Nr. Crt	Nr cadastral Nr. topografic	Suprafața* (mp)	Observații / Referințe
A1		59	Sector cadastral:139 Teren neimpregmuit;

**B. Partea II. Proprietari și acte**

Inscrieri privitoare la dreptul de proprietate și alte drepturi reale	Referințe
/	
Act Normativ nr. 7, din 13/03/1996 emis de PARLAMENTUL ROMÂNIEI;	
B1	Inscrierea provizorie, drept de PROPRIETATE, dobandit prin Lege, cota actuala 1/1, cota initiala 1/1
	1) <b>COMUNA JINA</b> , CIF:0000000000000, PROPRIETAR NEIDENTIFICAT

**C. Partea III. SARCINI .**

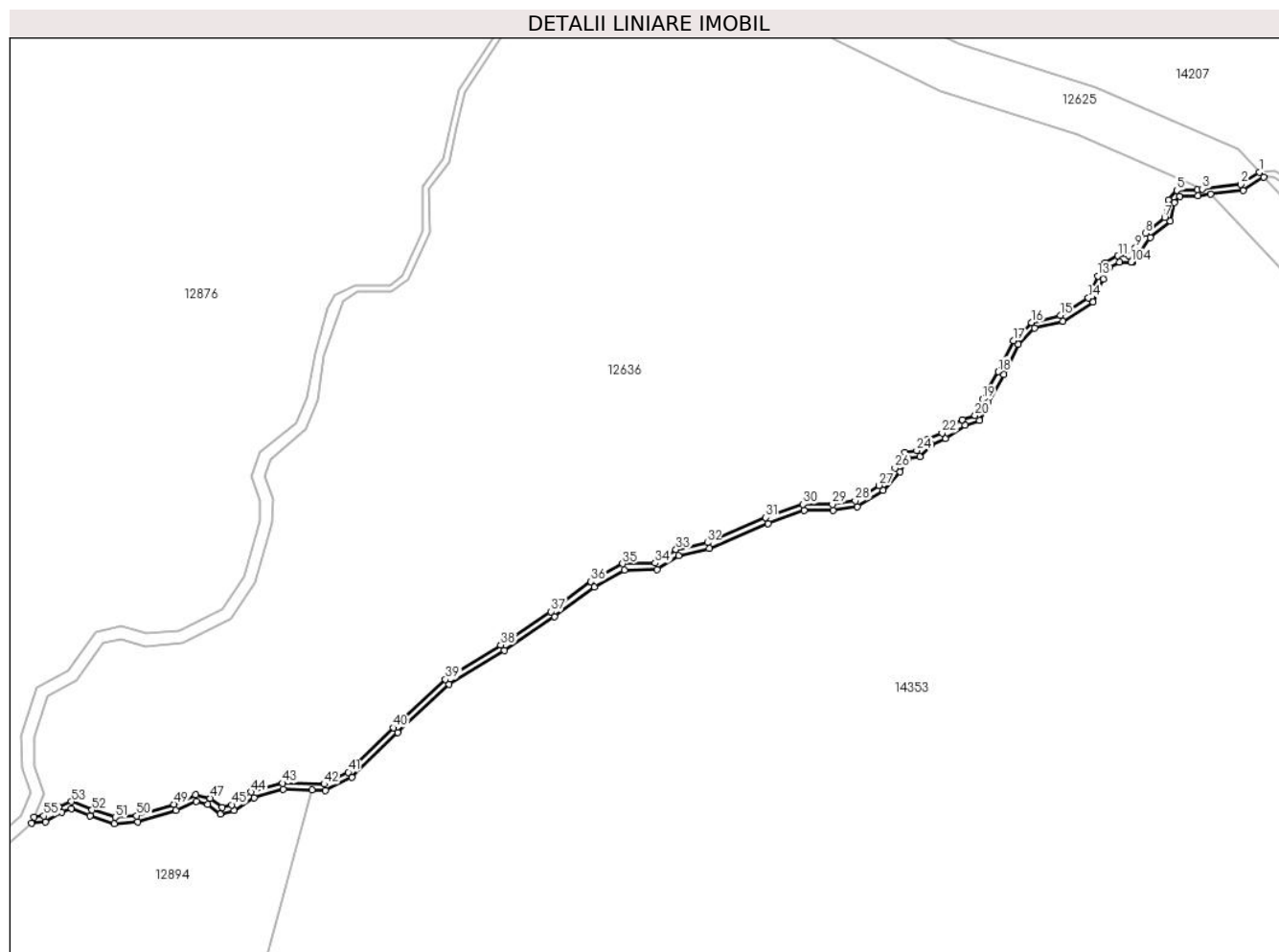
Inscrieri privind dezmembramintele dreptului de proprietate, drepturi reale de garanție și sarcini	Referințe
NU SUNT	

## Anexa Nr. 1 La Partea I

## Teren

Nr cadastral	Suprafața (mp)*	Observații / Referințe
	59	

\* Suprafața este determinată în planul de proiecție Stereo 70.



## Date referitoare la teren

Crt	Categorie folosință	Intravilan	Suprafața (mp)	Tarla	Parcelă	Nr. topo	Observații / Referințe
1	ape curgătoare	NU	59	54	3343	-	

## Lungime Segmente

1) Valorile lungimilor segmentelor sunt obținute din proiecție în plan.

Punct început	X / Y	Punct sfârșit	X / Y	Lungime segment	Punct început	X / Y	Punct sfârșit	X / Y	Lungime segment	Punct început	X / Y	Punct sfârșit	X / Y	Lungime segment
1	405.673,237 468.889,684	2	405.671,765 468.888,727	1.756	2	405.671,765 468.888,727	3	405.668,731 468.888,371	3.055	3	405.668,731 468.888,371	4	405.668,327 468.888,324	0.407
4	405.668,327 468.888,324	5	405.666,705 468.888,246	1.624	5	405.666,705 468.888,246	6	405.666,037 468.887,511	0.993	6	405.666,037 468.887,511	7	405.665,732 468.886,11	1.434
7	405.665,732 468.886,11	8	405.664,215 468.884,861	1.965	8	405.664,215 468.884,861	9	405.663,418 468.883,719	1.393	9	405.663,418 468.883,719	10	405.662,86 468.883,07	0.856
10	405.662,86 468.883,07	11	405.662,041 468.883,07	0.819	11	405.662,041 468.883,07	12	405.660,998 468.882,498	1.19	12	405.660,998 468.882,498	13	405.660,436 468.881,471	1.171
13	405.660,436 468.881,471	14	405.659,69 468.879,748	1.878	14	405.659,69 468.879,748	15	405.657,486 468.878,361	2.604	15	405.657,486 468.878,361	16	405.655,184 468.877,786	2.373



Punct început	X / Y	Punct sfârșit	X / Y	Lungime segment	Punct început	X / Y	Punct sfârșit	X / Y	Lungime segment	Punct început	X / Y	Punct sfârșit	X / Y	Lungime segment
16	405.655,184 468.877,786	17	405.653,749 468.876,352	2.029	17	405.653,749 468.876,352	18	405.652,55 468.873,908	2.722	18	405.652,55 468.873,908	19	405.651,299 468.871,721	2.52
19	405.651,299 468.871,721	20	405.650,712 468.870,436	1.413	20	405.650,712 468.870,436	21	405.649,714 468.870,098	1.054	21	405.649,714 468.870,098	22	405.648,104 468.869,058	1.917
22	405.648,104 468.869,058	23	405.646,963 468.868,549	1.249	23	405.646,963 468.868,549	24	405.646,107 468.867,657	1.236	24	405.646,107 468.867,657	25	405.645,16 468.867,492	0.961
25	405.645,16 468.867,492	26	405.644,376 468.866,268	1.454	26	405.644,376 468.866,268	27	405.643,112 468.864,9	1.863	27	405.643,112 468.864,9	28	405.641,228 468.863,706	2.23
28	405.641,228 468.863,706	29	405.639,416 468.863,408	1.836	29	405.639,416 468.863,408	30	405.637,098 468.863,408	2.318	30	405.637,098 468.863,408	31	405.634,135 468.862,361	3.143
31	405.634,135 468.862,361	32	405.629,518 468.860,373	5.027	32	405.629,518 468.860,373	33	405.627,03 468.859,821	2.548	33	405.627,03 468.859,821	34	405.625,376 468.858,753	1.969
34	405.625,376 468.858,753	35	405.622,812 468.858,704	2.564	35	405.622,812 468.858,704	36	405.620,288 468.857,3	2.888	36	405.620,288 468.857,3	37	405.617,115 468.854,918	3.968
37	405.617,115 468.854,918	38	405.613,149 468.852,276	4.765	38	405.613,149 468.852,276	39	405.608,762 468.849,552	5.164	39	405.608,762 468.849,552	40	405.604,633 468.845,722	5.632
40	405.604,633 468.845,722	41	405.601,07 468.842,21	5.003	41	405.601,07 468.842,21	42	405.599,162 468.841,268	2.128	42	405.599,162 468.841,268	43	405.595,865 468.841,34	3.298
43	405.595,865 468.841,34	44	405.593,388 468.840,644	2.573	44	405.593,388 468.840,644	45	405.591,831 468.839,623	1.862	45	405.591,831 468.839,623	46	405.591,074 468.839,439	0.779
46	405.591,074 468.839,439	47	405.590,151 468.840,14	1.159	47	405.590,151 468.840,14	48	405.588,982 468.840,417	1.201	48	405.588,982 468.840,417	49	405.587,256 468.839,671	1.88
49	405.587,256 468.839,671	50	405.584,3 468.838,761	3.093	50	405.584,3 468.838,761	51	405.582,612 468.838,634	1.693	51	405.582,612 468.838,634	52	405.580,775 468.839,212	1.926
52	405.580,775 468.839,212	53	405.579,133 468.839,879	1.772	53	405.579,133 468.839,879	54	405.578,157 468.839,481	1.054	54	405.578,157 468.839,481	55	405.576,934 468.838,739	1.43
55	405.576,934 468.838,739	56	405.576,197 468.838,671	0.74	56	405.576,197 468.838,671	57	405.575,99 468.838,15	0.561	57	405.575,99 468.838,15	58	405.577,095 468.838,251	1.11
58	405.577,095 468.838,251	59	405.578,383 468.839,033	1.507	59	405.578,383 468.839,033	60	405.579,134 468.839,339	0.811	60	405.579,134 468.839,339	61	405.580,606 468.838,741	1.589
61	405.580,606 468.838,741	62	405.582,553 468.838,129	2.041	62	405.582,553 468.838,129	63	405.584,393 468.838,266	1.845	63	405.584,393 468.838,266	64	405.587,429 468.839,201	3.177
64	405.587,429 468.839,201	65	405.589,028 468.839,893	1.742	65	405.589,028 468.839,893	66	405.589,933 468.839,678	0.93	66	405.589,933 468.839,678	67	405.590,96 468.838,897	1.29
67	405.590,96 468.838,897	68	405.592,033 468.839,157	1.104	68	405.592,033 468.839,157	69	405.593,597 468.840,184	1.871	69	405.593,597 468.840,184	70	405.595,929 468.840,839	2.422
70	405.595,929 468.840,839	71	405.598,19 468.840,789	2.262	71	405.598,19 468.840,789	72	405.599,273 468.840,765	1.083	72	405.599,273 468.840,765	73	405.601,364 468.841,797	2.332
73	405.601,364 468.841,797	74	405.604,978 468.845,361	5.076	74	405.604,978 468.845,361	75	405.609,067 468.849,153	5.577	75	405.609,067 468.849,153	76	405.613,42 468.851,856	5.124
76	405.613,42 468.851,856	77	405.617,404 468.854,51	4.787	77	405.617,404 468.854,51	78	405.620,561 468.856,879	3.947	78	405.620,561 468.856,879	79	405.622,946 468.858,207	2.73
79	405.622,946 468.858,207	80	405.625,528 468.858,256	2.582	80	405.625,528 468.858,256	81	405.627,226 468.859,352	2.021	81	405.627,226 468.859,352	82	405.629,673 468.859,895	2.507
82	405.629,673 468.859,895	83	405.634,318 468.861,895	5.057	83	405.634,318 468.861,895	84	405.637,184 468.862,908	3.04	84	405.637,184 468.862,908	85	405.639,457 468.862,908	2.273
85	405.639,457 468.862,908	86	405.641,409 468.863,229	1.978	86	405.641,409 468.863,229	87	405.643,435 468.864,513	2.399	87	405.643,435 468.864,513	88	405.644,774 468.865,962	1.973
88	405.644,774 468.865,962	89	405.645,462 468.867,037	1.276	89	405.645,462 468.867,037	90	405.646,354 468.867,192	0.905	90	405.646,354 468.867,192	91	405.647,256 468.868,132	1.303
91	405.647,256 468.868,132	92	405.648,342 468.868,617	1.189	92	405.648,342 468.868,617	93	405.649,933 468.869,644	1.894	93	405.649,933 468.869,644	94	405.651,077 468.870,032	1.208
94	405.651,077 468.870,032	95	405.651,745 468.871,492	1.606	95	405.651,745 468.871,492	96	405.652,992 468.873,673	2.512	96	405.652,992 468.873,673	97	405.654,161 468.876,057	2.655
97	405.654,161 468.876,057	98	405.655,44 468.877,335	1.808	98	405.655,44 468.877,335	99	405.657,685 468.877,896	2.314	99	405.657,685 468.877,896	100	405.660,088 468.879,407	2.839
100	405.660,088 468.879,407	101	405.660,886 468.881,252	2.01	101	405.660,886 468.881,252	102	405.661,366 468.882,13	1.001	102	405.661,366 468.882,13	103	405.662,169 468.882,57	0.916
103	405.662,169 468.882,57	104	405.663,089 468.882,57	0.92	104	405.663,089 468.882,57	105	405.663,228 468.882,57	0.139	105	405.663,228 468.882,57	106	405.663,814 468.883,412	1.026
106	405.663,814 468.883,412	107	405.664,586 468.884,519	1.35	107	405.664,586 468.884,519	108	405.666,184 468.885,834	2.069	108	405.666,184 468.885,834	109	405.666,497 468.887,274	1.474
109	405.666,497 468.887,274	110	405.666,936 468.887,757	0.653	110	405.666,936 468.887,757	111	405.668,368 468.887,825	1.434	111	405.668,368 468.887,825	112	405.669,386 468.887,945	1.025
112	405.669,386 468.887,945	113	405.671,939 468.888,244	2.57	113	405.671,939 468.888,244	114	405.673,584 468.889,313	1.962	114	405.673,584 468.889,313	1	405.673,237 468.889,684	0.508

**\*\* Lungimile segmentelor sunt determinate în planul de proiecție Stereo 70 și sunt rotunjite la 1 milimetru.**

**\*\*\* Distanța dintre puncte este formată din segmente cumulate ce sunt mai mici decât valoarea 1 milimetru.**

**DATE DESPRE IMOBILUL NR. 12638**

Oficiul de Cadastru și Publicitate Imobiliară SIBIU  
Biroul de Cadastru și Publicitate Imobiliară Saliste

**A. Partea I. Descrierea imobilului**

TEREN Extravilan

Adresa: Jud. Sibiu

Nr. Crt	Nr cadastral Nr. topografic	Suprafața* (mp)	Observații / Referințe
A1		7.633	Sector cadastral:137 Teren neimpregmuit;

**B. Partea II. Proprietari și acte**

Inscrieri privitoare la dreptul de proprietate și alte drepturi reale		Referințe
/		
Act Normativ nr. 7, din 13/03/1996 emis de PARLAMENTUL ROMÂNIEI;		
B1	Intabulare, drept de PROPRIETATE, dobândit prin Lege, cota actuala 1/1, cota initiala 1/1 1) <b>NEIDENTIFICAT NEIDENTIFICAT</b>	A1
Act Administrativ nr. 11372, din 15/09/2023 emis de PRIMĂRIA COMUNEI JINA;		
B2	Se noteaza posesia factica asupra suprafetei de 7633 mp in favoarea lui 1) <b>LAZĂR VALENTIN-FLORIN</b>	A1

**C. Partea III. SARCINI .**

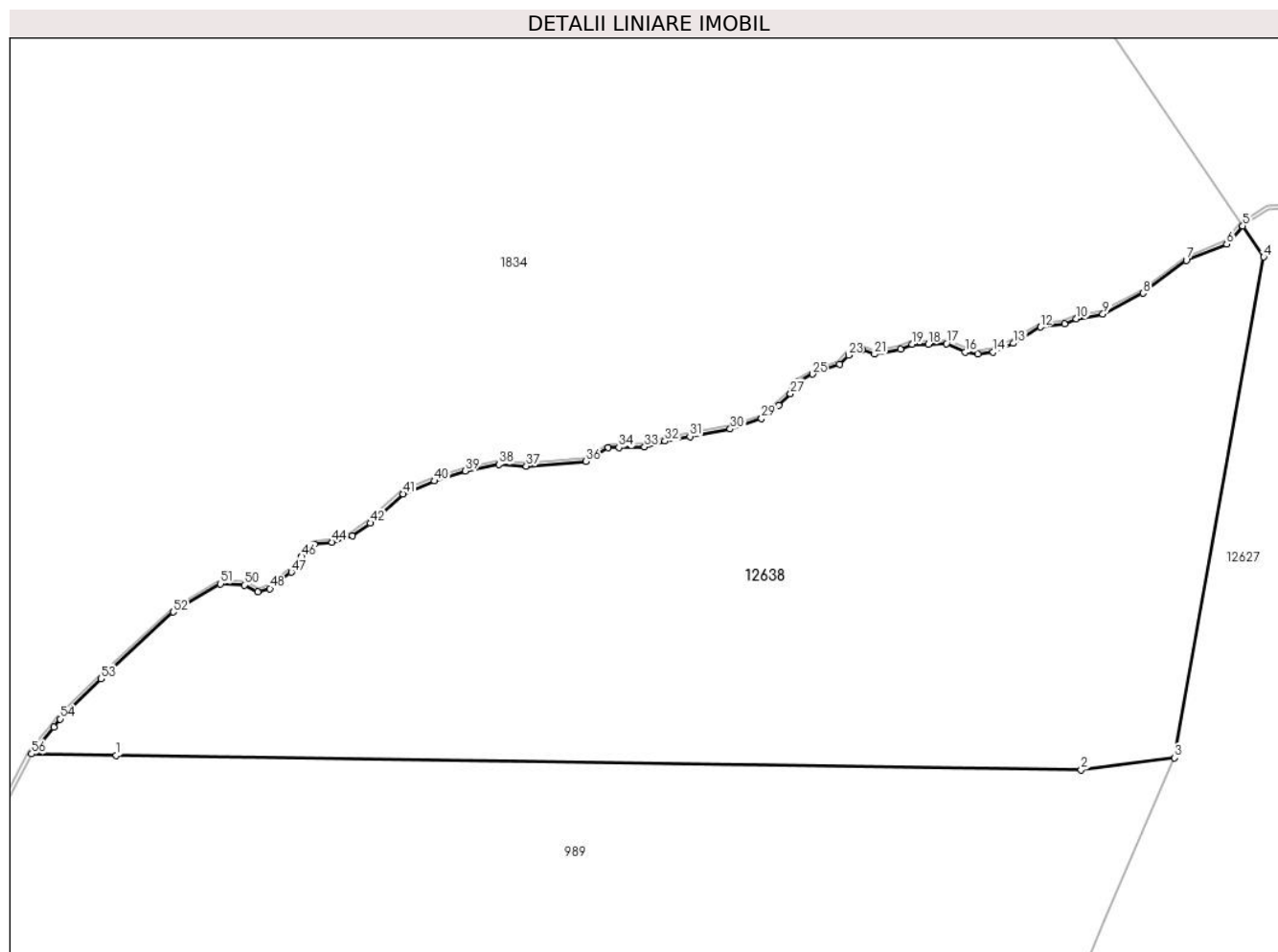
Inscrieri privind dezmembramintele dreptului de proprietate, drepturi reale de garanție și sarcini	Referințe
NU SUNT	

## Anexa Nr. 1 La Partea I

## Teren

Nr cadastral	Suprafața (mp)*	Observații / Referințe
	7.633	

\* Suprafața este determinată în planul de proiecție Stereo 70.



## Date referitoare la teren

Crt	Categorie folosință	Intravilan	Suprafața (mp)	Tarla	Parcelă	Nr. topo	Observații / Referințe
1	faneata	NU	7.633	56	3408/8	-	

## Lungime Segmente

1) Valorile lungimilor segmentelor sunt obținute din proiecție în plan.

Punct început	X / Y	Punct sfârșit	X / Y	Lungime segment
1	405.974,754 468.466,427	2	406.114,449 468.464,304	139.711
4	406.140,89 468.538,521	5	406.137,857 468.542,982	5.394
7	406.129,686 468.538,026	8	406.123,431 468.533,268	7.859
10	406.113,767 468.529,537	11	406.112,071 468.528,827	1.839
13	406.104,636 468.526,029	14	406.101,723 468.524,775	3.171
16	406.097,695 468.524,775	17	406.094,956 468.525,99	2.996

Punct început	X / Y	Punct sfârșit	X / Y	Lungime segment
2	406.114,449 468.464,304	3	406.127,971 468.466,028	13.631
5	406.137,857 468.542,982	6	406.135,52 468.540,405	3.479
8	406.123,431 468.533,268	9	406.117,603 468.530,264	6.557
11	406.112,071 468.528,827	12	406.108,562 468.528,39	3.536
14	406.101,723 468.524,775	15	406.099,528 468.524,485	2.214
17	406.094,956 468.525,99	18	406.092,343 468.525,9	2.615

Punct început	X / Y	Punct sfârșit	X / Y	Lungime segment
3	406.127,971 468.466,028	4	406.140,89 468.538,521	73.635
6	406.135,52 468.540,405	7	406.129,686 468.538,026	6.3
9	406.117,603 468.530,264	10	406.113,767 468.529,537	3.904
12	406.108,562 468.528,39	13	406.104,636 468.526,029	4.581
15	406.099,528 468.524,485	16	406.097,695 468.524,775	1.856
18	406.092,343 468.525,9	19	406.090,003 468.525,863	2.34

Punct început	X / Y	Punct sfârșit	X / Y	Lungime segment	Punct început	X / Y	Punct sfârșit	X / Y	Lungime segment	Punct început	X / Y	Punct sfârșit	X / Y	Lungime segment
19	406.090,003 468.525,863	20	406.088,28 468.525,144	1.867	20	406.088,28 468.525,144	21	406.084,545 468.524,455	3.798	21	406.084,545 468.524,455	22	406.082,706 468.525,058	1.935
22	406.082,706 468.525,058	23	406.080,781 468.524,312	2.064	23	406.080,781 468.524,312	24	406.079,459 468.522,991	1.869	24	406.079,459 468.522,991	25	406.075,541 468.521,568	4.168
25	406.075,541 468.521,568	26	406.073,415 468.520,448	2.403	26	406.073,415 468.520,448	27	406.072,352 468.518,754	2.0	27	406.072,352 468.518,754	28	406.070,685 468.517,06	2.377
28	406.070,685 468.517,06	29	406.068,186 468.515,136	3.154	29	406.068,186 468.515,136	30	406.063,646 468.513,614	4.788	30	406.063,646 468.513,614	31	406.057,813 468.512,552	5.929
31	406.057,813 468.512,552	32	406.054,203 468.511,855	3.677	32	406.054,203 468.511,855	33	406.051,244 468.511,022	3.074	33	406.051,244 468.511,022	34	406.047,537 468.510,936	3.708
34	406.047,537 468.510,936	35	406.045,986 468.510,907	1.551	35	406.045,986 468.510,907	36	406.042,739 468.508,955	3.789	36	406.042,739 468.508,955	37	406.034,119 468.508,237	8.65
37	406.034,119 468.508,237	38	406.030,17 468.508,492	3.957	38	406.030,17 468.508,492	39	406.025,314 468.507,544	4.948	39	406.025,314 468.507,544	40	406.020,832 468.506,109	4.706
40	406.020,832 468.506,109	41	406.016,263 468.504,242	4.936	41	406.016,263 468.504,242	42	406.011,523 468.500,021	6.347	42	406.011,523 468.500,021	43	406.008,922 468.498,148	3.205
43	406.008,922 468.498,148	44	406.005,997 468.497,231	3.065	44	406.005,997 468.497,231	45	406.003,416 468.496,945	2.597	45	406.003,416 468.496,945	46	406.001,638 468.495,197	2.493
46	406.001,638 468.495,197	47	406.000,09 468.492,904	2.767	47	406.000,09 468.492,904	48	405.996,992 468.490,525	3.906	48	405.996,992 468.490,525	49	405.995,272 468.490,067	1.78
49	405.995,272 468.490,067	50	405.993,284 468.491,059	2.222	50	405.993,284 468.491,059	51	405.989,838 468.491,223	3.45	51	405.989,838 468.491,223	52	405.983,018 468.487,152	7.943
52	405.983,018 468.487,152	53	405.972,535 468.477,5	14.25	53	405.972,535 468.477,5	54	405.966,638 468.471,671	8.292	54	405.966,638 468.471,671	55	405.965,691 468.470,517	1.493
55	405.965,691 468.470,517	56	405.962,489 468.466,614	5.048	56	405.962,489 468.466,614	1	405.974,754 468.466,427	12.26 6					

\*\* Lungimile segmentelor sunt determinate în planul de proiecție Stereo 70 și sunt rotunjite la 1 milimetru.

\*\*\* Distanța dintre puncte este formată din segmente cumulate ce sunt mai mici decât valoarea 1 milimetru.



**DATE DESPRE IMOBILUL NR. 12639**

Oficiul de Cadastru și Publicitate Imobiliară SIBIU  
Biroul de Cadastru și Publicitate Imobiliară Saliste

**A. Partea I. Descrierea imobilului**

Nr. CF vechi:2736 Jina  
Nr. topografic:5467/2

TEREN Extravilan

Adresa: Jud. Sibiu

Nr. Crt	Nr cadastral Nr. topografic	Suprafața* (mp)	Observații / Referințe
A1	100230	19.219	Sector cadastral:136 Teren neimpregmuit; ; IMOBIL STRABATUT DE LIMITA DE UAT JINA SI UAT SALISTE

**Construcții**

Crt	Nr cadastral Nr. topografic	Adresa	Observații / Referințe
A1.1	100230-C1	Jud. Sibiu	Nr. niveluri:1; S. construita la sol:41 mp; ANEXA-P
A1.2	100230-C2	Jud. Sibiu	Nr. niveluri:1; S. construita la sol:53 mp; ANEXA-P

**B. Partea II. Proprietari și acte**

Inscrieri privitoare la dreptul de proprietate și alte drepturi reale		Referințe
<b>2409 / 23/07/1910</b>		
Act Notarial nr. 0, din 20/07/1910 emis de -;		
B1	Intabulare, drept de PROPRIETATE, cu titlu de drept cumparare, dobandit prin Conventie, cota actuala 1/10, cota initiala 1/10 1) <b>MORAR VASILIE</b> , si sotia <i>OBSERVATII: (provenita din conversia CF 2736 Jina)</i>	A1
B2	Intabulare, drept de PROPRIETATE, cu titlu de drept cumparare, dobandit prin Conventie, cota actuala 5/10, cota initiala 5/10 1) <b>MORAR ILEANA N.BEBESELEA</b> <i>OBSERVATII: (provenita din conversia CF 2736 Jina)</i> <i>(provenita din conversia CF 2736 Jina)</i>	A1
<b>3810 / 05/11/1973</b>		
Act Notarial nr. S 352, din 01/01/1953 emis de NOTARIATUL DE STAT AL RAIONULUI SEBES;		
B3	Intabulare, drept de PROPRIETATE, cu titlu de drept mostenire, dobandit prin Succesiune, cota actuala 4/10, cota initiala 4/10 1) <b>MORARU DUMITRU</b> <i>OBSERVATII: (provenita din conversia CF 2736 Jina)</i>	A1
/		
Act Administrativ nr. 12922, din 12/10/2023 emis de PRIMĂRIA COMUNEI JINA;		
B4	Se noteaza posesia factica asupra suprafetei de 19219 mp in favoarea lui 1) <b>SAVA GHEORGHE</b>	A1
Act Normativ nr. 7, din 13/03/1996 emis de PARLAMENTUL ROMÂNIEI;		
B5	Intabulare, drept de PROPRIETATE, dobandit prin Lege, cota actuala 1/1, cota initiala 1/1 1) <b>SAVA GHEORGHE</b>	A1.1, A1.2

**C. Partea III. SARCINI .**

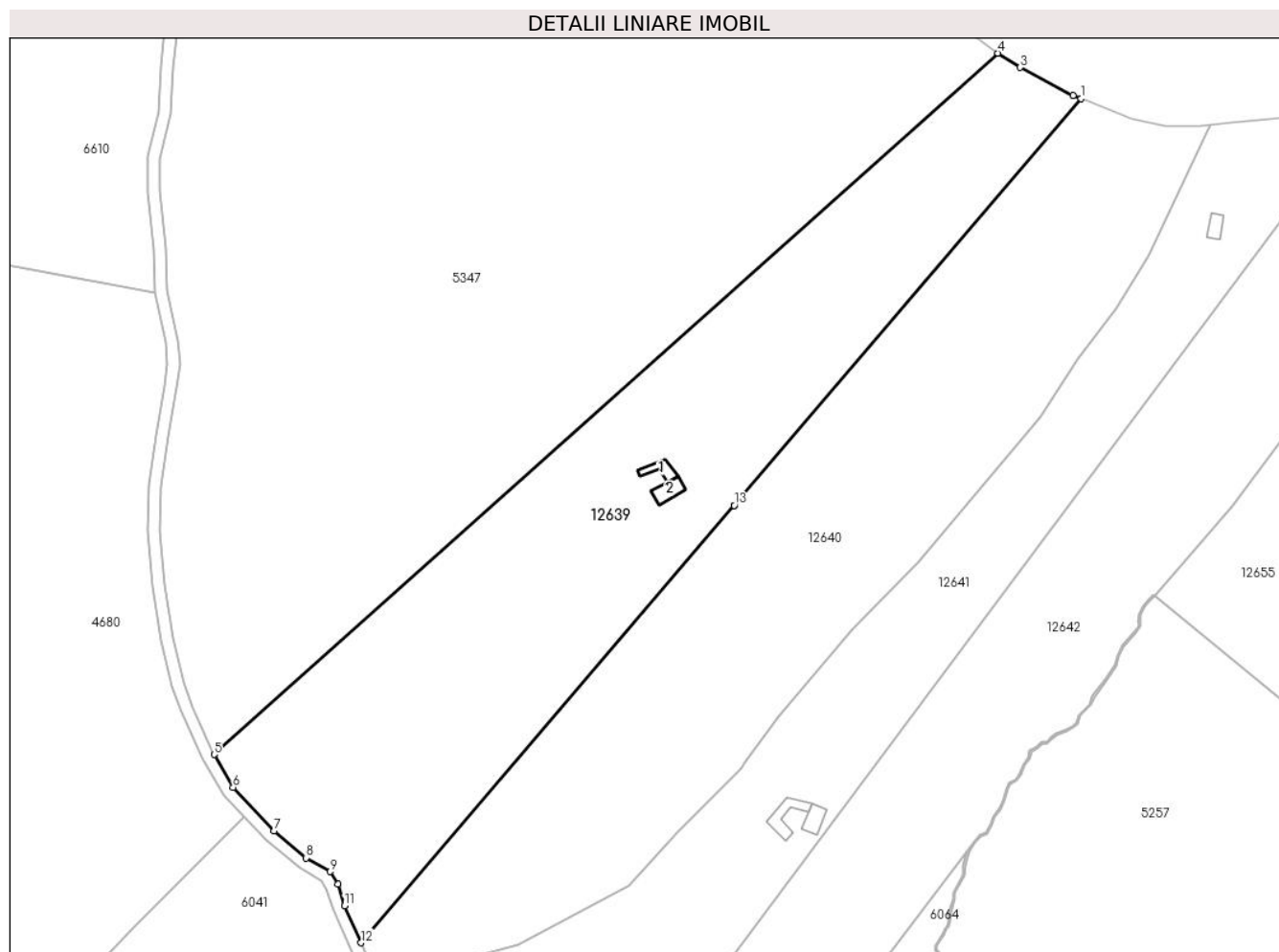
Inscrieri privind dezmembramintele dreptului de proprietate, drepturi reale de garanție și sarcini	Referințe
NU SUNT	

## Anexa Nr. 1 La Partea I

## Teren

Nr cadastral	Suprafața (mp)*	Observații / Referințe
100230	19.219	; IMOBIL STRABATUT DE LIMITA DE UAT JINA SI UAT SALISTE

\* Suprafața este determinată în planul de proiecție Stereo 70.



## Date referitoare la teren

Crt	Categorie folosință	Intravilan	Suprafața (mp)	Tarla	Parcelă	Nr. topo	Observații / Referințe
1	curți constructii	NU	476	55	3355,3356	5467/2	
2	faneata	NU	18.743	55	3353/9, 3354/1, 3357/1	5467/2	

## Date referitoare la construcții

Crt	Număr	Destinație construcție	Supraf. (mp)	Situație juridică	Observații / Referințe
A1.1	100230-C1	construcții anexa	41	Cu acte	Nr. niveluri:1; S. construita la sol:41 mp; ANEXA-P
A1.2	100230-C2	construcții anexa	53	Cu acte	Nr. niveluri:1; S. construita la sol:53 mp; ANEXA-P

## Lungime Segmente

1) Valorile lungimilor segmentelor sunt obținute din proiecție în plan.

Punct început	X / Y	Punct sfârșit	X / Y	Lungime segment (** (m)
1	405.680,18 469.417,282	2	405.677,488 469.418,354	2.898



Punct început	X / Y	Punct sfârșit	X / Y	Lungime segment (** (m)
2	405.677,488 469.418,354	3	405.659,977 469.427,615	19.809
3	405.659,977 469.427,615	4	405.652,662 469.432,284	8.678
4	405.652,662 469.432,284	5	405.393,232 469.200,369	347.978
5	405.393,232 469.200,369	6	405.399,482 469.189,545	12.499
6	405.399,482 469.189,545	7	405.413,077 469.175,125	19.818
7	405.413,077 469.175,125	8	405.423,665 469.166,202	13.847
8	405.423,665 469.166,202	9	405.431,599 469.161,672	9.136
9	405.431,599 469.161,672	10	405.434,184 469.157,438	4.961
10	405.434,184 469.157,438	11	405.436,348 469.150,309	7.45
11	405.436,348 469.150,309	12	405.441,896 469.138,12	13.392
12	405.441,896 469.138,12	13	405.565,351 469.282,754	190.158
13	405.565,351 469.282,754	14	405.565,355 469.282,758	0.006
14	405.565,355 469.282,758	1	405.680,18 469.417,282	176.866

\*\* Lungimile segmentelor sunt determinate în planul de proiecție Stereo 70 și sunt rotunjite la 1 milimetru.

\*\*\* Distanța dintre puncte este formată din segmente cumulate ce sunt mai mici decât valoarea 1 milimetru.



**DATE DESPRE IMOBILUL NR. 12640**

Oficiul de Cadastru și Publicitate Imobiliară SIBIU  
Biroul de Cadastru și Publicitate Imobiliară Saliste

**A. Partea I. Descrierea imobilului**

TEREN Extravilan

Nr. CF vechi:3107Jina

Nr. topografic:5468

Adresa: Jud. Sibiu

Nr. Crt	Nr cadastral Nr. topografic	Suprafața* (mp)	Observații / Referințe
A1	100229	19.668	Sector cadastral:136 Teren neimprejmuit; ; IMOBIL STRĂBĂTUT DE LIMITA DE UAT JINA SI UAT SĂLIȘTE

**B. Partea II. Proprietari și acte**

Inscrieri privitoare la dreptul de proprietate și alte drepturi reale		Referințe
<b>1097 / 26/08/1997</b>		
Act Notarial nr. 188, din 01/01/1996 emis de NP DRAGOMIR NICOLAE;		
B1	Intabulare, drept de PROPRIETATE, cu titlu de drept mostenire, dobandit prin Succesiune, cota actuala 3/6, cota initiala 1/2 1) <b>VINGARZAN DUMITRU</b> <i>OBSERVATII: (provenita din conversia CF 3107Jina)</i>	A1
B2	Intabulare, drept de PROPRIETATE, cu titlu de drept mostenire, dobandit prin Succesiune, cota actuala 1/6, cota initiala 1/6 1) <b>PACA ILEANA</b> <i>OBSERVATII: (provenita din conversia CF 3107Jina)</i>	A1
B3	Intabulare, drept de PROPRIETATE, cu titlu de drept mostenire, dobandit prin Succesiune, cota actuala 1/6, cota initiala 1/6 1) <b>VINGARZAN NICOLAE</b> <i>OBSERVATII: (provenita din conversia CF 3107Jina)</i>	A1
B4	Intabulare, drept de PROPRIETATE, cu titlu de drept mostenire, dobandit prin Succesiune, cota actuala 1/6, cota initiala 1/6 1) <b>VINGARZAN IOAN JR</b> <i>OBSERVATII: (provenita din conversia CF 3107Jina)</i>	A1
/		
Act Administrativ nr. 11295, din 15/09/2023 emis de PRIMĂRIA COMUNEI JINA;		
B5	Se noteaza posesia factica asupra suprafetei de 19668 mp in favoarea lui 1) <b>SAVA GHEORGHE</b>	A1

**C. Partea III. SARCINI .**

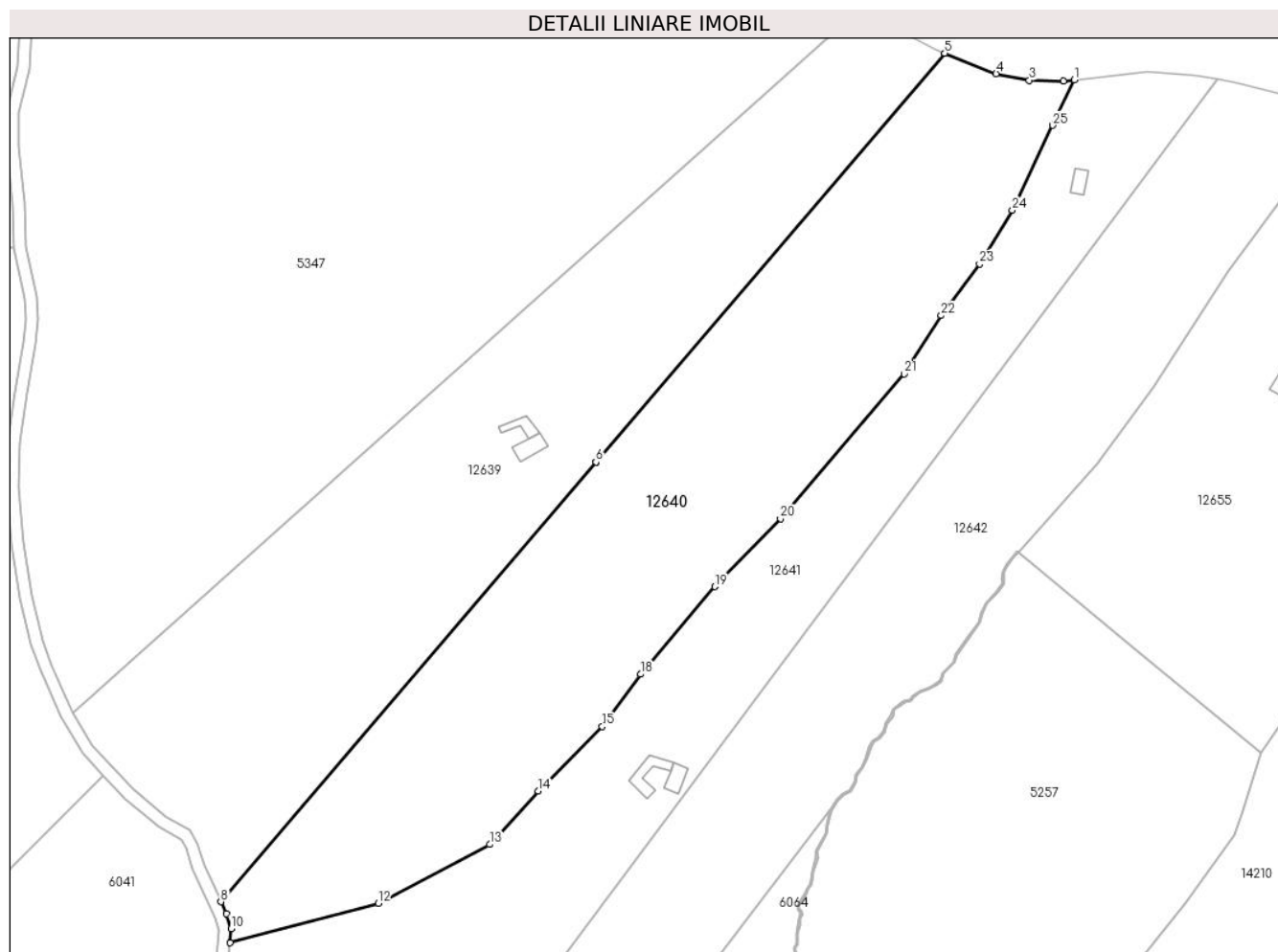
Inscrieri privind dezmembramintele dreptului de proprietate, drepturi reale de garanție și sarcini	Referințe
NU SUNT	

## Anexa Nr. 1 La Partea I

## Teren

Nr cadastral	Suprafața (mp)*	Observații / Referințe
100229	19.668	; IMOBIL STRĂBĂTUT DE LIMITA DE UAT JINA SI UAT SĂLIȘTE

\* Suprafața este determinată în planul de proiecție Stereo 70.



## Date referitoare la teren

Crt	Categorie folosință	Intravilan	Suprafața (mp)	Tarla	Parcelă	Nr. topo	Observații / Referințe
1	faneata	NU	19.668	55	3353/5,3358	5468	

## Lungime Segmente

1) Valorile lungimilor segmentelor sunt obținute din proiecție în plan.

Punct început	X / Y	Punct sfârșit	X / Y	Lungime segment (** (m)
1	405.722,918 469.408,515	2	405.719,371 469.408,126	3.568
3	405.708,015 469.408,379	4	405.697,141 469.410,523	11.083
5	405.680,18 469.417,282	6	405.565,355 469.282,758	176.866
7	405.565,351 469.282,754	8	405.441,896 469.138,12	190.158
9	405.443,685 469.134,189	10	405.445,231 469.129,264	5.162

Punct început	X / Y	Punct sfârșit	X / Y	Lungime segment (** (m)
2	405.719,371 469.408,126	3	405.708,015 469.408,379	11.359
4	405.697,141 469.410,523	5	405.680,18 469.417,282	18.258
6	405.565,355 469.282,758	7	405.565,351 469.282,754	0.006
8	405.441,896 469.138,12	9	405.443,685 469.134,189	4.319
10	405.445,231 469.129,264	11	405.444,915 469.124,621	4.654

Punct început	X / Y	Punct sfârșit	X / Y	Lungime segment (** (m)
11	405.444,915 469.124,621	12	405.493,692 469.137,614	50.478
13	405.530,399 469.156,958	14	405.546,459 469.174,488	23.774
15	405.567,453 469.195,768	16	405.568,829 469.197,639	2.323
17	405.568,832 469.197,643	18	405.580,111 469.212,975	19.034
19	405.604,485 469.241,794	20	405.626,123 469.264,144	31.108
21	405.666,798 469.311,771	22	405.679,078 469.330,978	22.797
23	405.691,691 469.347,92	24	405.702,487 469.365,626	20.738
25	405.715,782 469.393,535	1	405.722,918 469.408,515	16.593

Punct început	X / Y	Punct sfârșit	X / Y	Lungime segment (** (m)
12	405.493,692 469.137,614	13	405.530,399 469.156,958	41.492
14	405.546,459 469.174,488	15	405.567,453 469.195,768	29.893
16	405.568,829 469.197,639	17	405.568,832 469.197,643	0.005
18	405.580,111 469.212,975	19	405.604,485 469.241,794	37.744
20	405.626,123 469.264,144	21	405.666,798 469.311,771	62.632
22	405.679,078 469.330,978	23	405.691,691 469.347,92	21.122
24	405.702,487 469.365,626	25	405.715,782 469.393,535	30.914

\*\* Lungimile segmentelor sunt determinate în planul de proiecție Stereo 70 și sunt rotunjite la 1 milimetru.

\*\*\* Distanța dintre puncte este formată din segmente cumulate ce sunt mai mici decât valoarea 1 milimetru.





## DATE DESPRE IMOBILUL NR. 12641

Oficiul de Cadastru și Publicitate Imobiliară SIBIU  
Biroul de Cadastru și Publicitate Imobiliară Saliste

## A. Partea I. Descrierea imobilului

Nr. CF vechi:68 Jina  
Nr. topografic:5469/1

TEREN Extravilan

Adresa: Jud. Sibiu

Nr. Crt	Nr cadastral Nr. topografic	Suprafața* (mp)	Observații / Referințe
A1	100537	21.054	Sector cadastral:136 Teren neimprejmuit; ; IMOBIL STRABATUT DE LIMITA DE UAT JINA SI UAT SALISTE

## Construcții

Crt	Nr cadastral Nr. topografic	Adresa	Observații / Referințe
A1.1	100537-C1	Jud. Sibiu	Nr. niveluri:1; S. construita la sol:75 mp; ANEXA-P
A1.2	100537-C2	Jud. Sibiu	Nr. niveluri:1; S. construita la sol:46 mp; ANEXA-P
A1.3	100537-C3	Jud. Sibiu	Nr. niveluri:1; S. construita la sol:35 mp; ANEXA-P

## B. Partea II. Proprietari și acte

Inscrieri privitoare la dreptul de proprietate și alte drepturi reale		Referințe
<b>1852 / 23/12/1919</b>		
Act Notarial nr. 1295/6, din 01/01/1918 emis de -;		
B1	Intabulare, drept de PROPRIETATE, cu titlu de drept mostenire, dobandit prin Succesiune, cota actuala 12/320, cota initiala 3/80 1) VINGARZAN MARIA, N.BOGDANEL OBSERVATII: (provenita din conversia CF 68 Jina)	A1
B2	Intabulare, drept de PROPRIETATE, cu titlu de drept mostenire, dobandit prin Succesiune, cota actuala 12/320, cota initiala 3/80 1) STREULEA IOANA, N.BOGDANEL OBSERVATII: (provenita din conversia CF 68 Jina)	A1
<b>938 / 12/05/1924</b>		
Act Notarial nr. 0, din 11/05/1924 emis de -;		
B3	Intabulare, drept de PROPRIETATE, cu titlu de drept donatie, dobandit prin Conventie, cota actuala 15/320, cota initiala 15/320 1) BOGDANEL DUMITRU OBSERVATII: (provenita din conversia CF 68 Jina)	A1
<b>960 / 17/05/1924</b>		
Act Notarial nr. 0, din 11/05/1924 emis de -;		
B4	Intabulare, drept de PROPRIETATE, cu titlu de drept donatie, dobandit prin Conventie, cota actuala 30/320, cota initiala 30/320 1) VINGARZAN MARIA, N.BOGDANEL OBSERVATII: (provenita din conversia CF 68 Jina)	A1
<b>1458 / 19/10/1931</b>		
Act Notarial nr. 2655/1925, din 12/08/1931 emis de -;		
B5	Intabulare, drept de PROPRIETATE, cu titlu de drept mostenire, dobandit prin Succesiune, cota actuala 200/320, cota initiala 50/80 1) STREULEA VASILIE OBSERVATII: (provenita din conversia CF 68 Jina)	A1
<b>85 / 15/01/2007</b>		
Act Notarial nr. 1171, din 26/12/2006 emis de NP POPA LUPAS ELISAVETA;		
B6	Intabulare, drept de PROPRIETATE, cu titlu de drept intretinere, dobandit prin Conventie, cota actuala 51/320, cota initiala 51/320 1) BEBEȘELEA CONSTANTIN, si sotia 2) BEBEȘELEA MARIA, N.STERP OBSERVATII: (provenita din conversia CF 68 Jina)	A1
/		
Act Administrativ nr. 15544, din 21/11/2023 emis de PRIMĂRIA COMUNEI JINA;		
B7	Se noteaza posesia factica asupra suprafetei de 21054 mp in favoarea	A1

Inscrieri privitoare la dreptul de proprietate și alte drepturi reale		Referințe
B7	lui 1) <b>BEBEȘELEA CONSTANTIN</b> 2) <b>BEBEȘELEA MARIA</b>	A1
Act Normativ nr. 7, din 13/03/1996 emis de PARLAMENTUL ROMÂNIEI;		
B8	Intabulare, drept de PROPRIETATE, dobândit prin Lege, cota actuala 1/1, cota initiala 1/1 1) <b>BEBEȘELEA MARIA</b> 2) <b>BEBEȘELEA CONSTANTIN</b>	A1.1, A1.2, A1.3

**C. Partea III. SARCINI .**

Inscrieri privind dezmembramintele dreptului de proprietate, drepturi reale de garanție și sarcini		Referințe
NU SUNT		

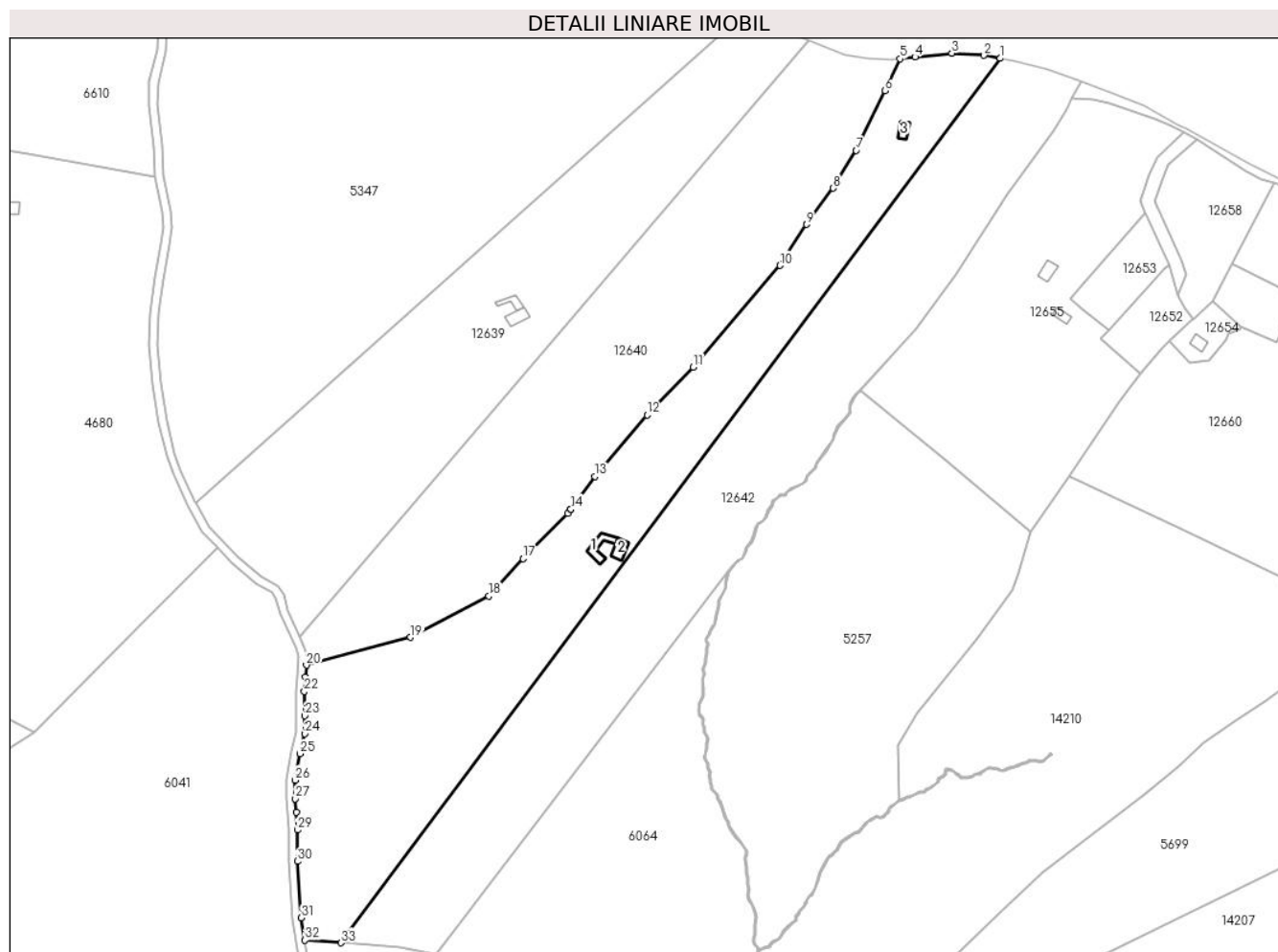


## Anexa Nr. 1 La Partea I

## Teren

Nr cadastral	Suprafața (mp)*	Observații / Referințe
100537	21.054	; IMOBIL STRABATUT DE LIMITA DE UAT JINA SI UAT SALISTE

\* Suprafața este determinată în planul de proiecție Stereo 70.



## Date referitoare la teren

Crt	Categorie folosință	Intravilan	Suprafața (mp)	Tarla	Parcelă	Nr. topo	Observații / Referințe
1	curți constructii	NU	350	55	3359,3360	5469/1	
2	faneata	NU	19.905	55	3353/6, 3361/1	5469/1	
3	curți constructii	NU	799	55	3359,3360	5469/1	

## Date referitoare la construcții

Crt	Număr	Destinație construcție	Supraf. (mp)	Situație juridică	Observații / Referințe
A1.1	100537-C1	construcții anexa	75	Cu acte	Nr. niveluri:1; S. construita la sol:75 mp; ANEXA-P
A1.2	100537-C2	construcții anexa	46	Cu acte	Nr. niveluri:1; S. construita la sol:46 mp; ANEXA-P
A1.3	100537-C3	construcții anexa	35	Cu acte	Nr. niveluri:1; S. construita la sol:35 mp; ANEXA-P

## Lungime Segmente

1) Valorile lungimilor segmentelor sunt obținute din proiecție în plan.

Punct început	X / Y	Punct sfârșit	X / Y	Lungime segment (** (m)	Punct început	X / Y	Punct sfârșit	X / Y	Lungime segment (** (m)
---------------	-------	---------------	-------	-------------------------	---------------	-------	---------------	-------	-------------------------

Punct început	X / Y	Punct sfârșit	X / Y	Lungime segment (** (m)
1	405.769,863 469.408,656	2	405.762,359 469.410,081	7.638
3	405.747,201 469.411,073	4	405.730,016 469.409,294	17.277
5	405.722,918 469.408,515	6	405.715,782 469.393,535	16.593
7	405.702,487 469.365,626	8	405.691,691 469.347,92	20.738
9	405.679,078 469.330,978	10	405.666,798 469.311,771	22.797
11	405.626,123 469.264,144	12	405.604,485 469.241,794	31.108
13	405.580,111 469.212,975	14	405.568,832 469.197,643	19.034
15	405.568,829 469.197,639	16	405.567,453 469.195,768	2.323
17	405.546,459 469.174,488	18	405.530,399 469.156,958	23.774
19	405.493,692 469.137,614	20	405.444,915 469.124,621	50.478
21	405.444,537 469.119,046	22	405.443,938 469.112,283	6.789
23	405.444,177 469.101,006	24	405.444,24 469.092,495	8.511
25	405.441,946 469.083,197	26	405.439,627 469.070,837	12.576
27	405.439,745 469.062,113	28	405.440,138 469.055,882	6.243
29	405.440,681 469.047,502	30	405.440,623 469.032,878	14.624
31	405.442,586 469.006,367	32	405.444,261 468.995,95	10.551
33	405.460,998 468.994,701	1	405.769,863 469.408,656	516.485

Punct început	X / Y	Punct sfârșit	X / Y	Lungime segment (** (m)
2	405.762,359 469.410,081	3	405.747,201 469.411,073	15.19
4	405.730,016 469.409,294	5	405.722,918 469.408,515	7.141
6	405.715,782 469.393,535	7	405.702,487 469.365,626	30.914
8	405.691,691 469.347,92	9	405.679,078 469.330,978	21.122
10	405.666,798 469.311,771	11	405.626,123 469.264,144	62.632
12	405.604,485 469.241,794	13	405.580,111 469.212,975	37.744
14	405.568,832 469.197,643	15	405.568,829 469.197,639	0.005
16	405.567,453 469.195,768	17	405.546,459 469.174,488	29.893
18	405.530,399 469.156,958	19	405.493,692 469.137,614	41.492
20	405.444,915 469.124,621	21	405.444,537 469.119,046	5.588
22	405.443,938 469.112,283	23	405.444,177 469.101,006	11.28
24	405.444,24 469.092,495	25	405.441,946 469.083,197	9.577
26	405.439,627 469.070,837	27	405.439,745 469.062,113	8.725
28	405.440,138 469.055,882	29	405.440,681 469.047,502	8.398
30	405.440,623 469.032,878	31	405.442,586 469.006,367	26.584
32	405.444,261 468.995,95	33	405.460,998 468.994,701	16.784

\*\* Lungimile segmentelor sunt determinate în planul de proiecție Stereo 70 și sunt rotunjite la 1 milimetru.

\*\*\* Distanța dintre puncte este formată din segmente cumulate ce sunt mai mici decât valoarea 1 milimetru.

**DATE DESPRE IMOBILUL NR. 12642**

Oficiul de Cadastru și Publicitate Imobiliară SIBIU  
Biroul de Cadastru și Publicitate Imobiliară Saliste

**A. Partea I. Descrierea imobilului**

TEREN Extravilan

Nr. CF vechi:3937 Jina

Nr. topografic:5469/2

Adresa: Jud. Sibiu

Nr. Crt	Nr cadastral Nr. topografic	Suprafața* (mp)	Observații / Referințe
A1	104146	Din acte: 21.056 Masurata: 21.074	Sector cadastral:136 Teren neimprejmuit; ; IMOBIL STRĂBĂTUT DE LIMITA DE UAT JINA SI UAT SĂLIȘTE

**B. Partea II. Proprietari și acte**

Inscrieri privitoare la dreptul de proprietate și alte drepturi reale		Referințe
<b>938 / 12/05/1924</b>		
Act Administrativ nr. -, din 11/05/1924 emis de -;		
B1	Intabulare, drept de PROPRIETATE, dobandit prin Constituire, cota actuala 12/160, cota initiala 12/160 1) <b>VINGARZAN MARIA</b> , n. Bogdanel	A1
B2	Intabulare, drept de PROPRIETATE, dobandit prin Constituire, cota actuala 12/160, cota initiala 12/160 1) <b>STREULEA IOANA</b> , n. Bogdanel	A1
<b>960 / 17/05/1924</b>		
Act Administrativ nr. -, din 11/05/1924 emis de -;		
B3	Intabulare, drept de PROPRIETATE, cu titlu de drept donatie, dobandit prin Conventie, cota actuala 30/160, cota initiala 30/160 1) <b>VINGARZAN MARIA</b> , n. Bogdanel	A1
<b>1458 / 19/10/1931</b>		
Act Notarial nr. 2655/4, din 01/01/1925 emis de -;		
B4	Intabulare, drept de PROPRIETATE, cu titlu de drept mostenire, dobandit prin Succesiune, cota actuala 40/160, cota initiala 40/160 1) <b>STREULEA VASILIE</b>	A1
<b>3497 / 14/11/2006</b>		
Act Notarial nr. 960, din 13/11/2006 emis de NP POPA LUPAS ELISAVETA;		
B5	Intabulare, drept de PROPRIETATE, cu titlu de drept intretinere, dobandit prin Conventie, cota actuala 66/160, cota initiala 66/160 1) <b>BEBEȘELEA MARIA</b> , n. Sterp 2) <b>BEBEȘELEA CONSTANTIN</b> , si sotia	A1
/		
Act Administrativ nr. 14446, din 02/11/2023 emis de PRIMĂRIA COMUNEI JINA;		
B6	Se noteaza posesia factica asupra suprafetei de 21074 mp in favoarea lui 1) <b>BEBEȘELEA MARIA</b> 2) <b>BEBEȘELEA CONSTANTIN</b>	A1

**C. Partea III. SARCINI .**

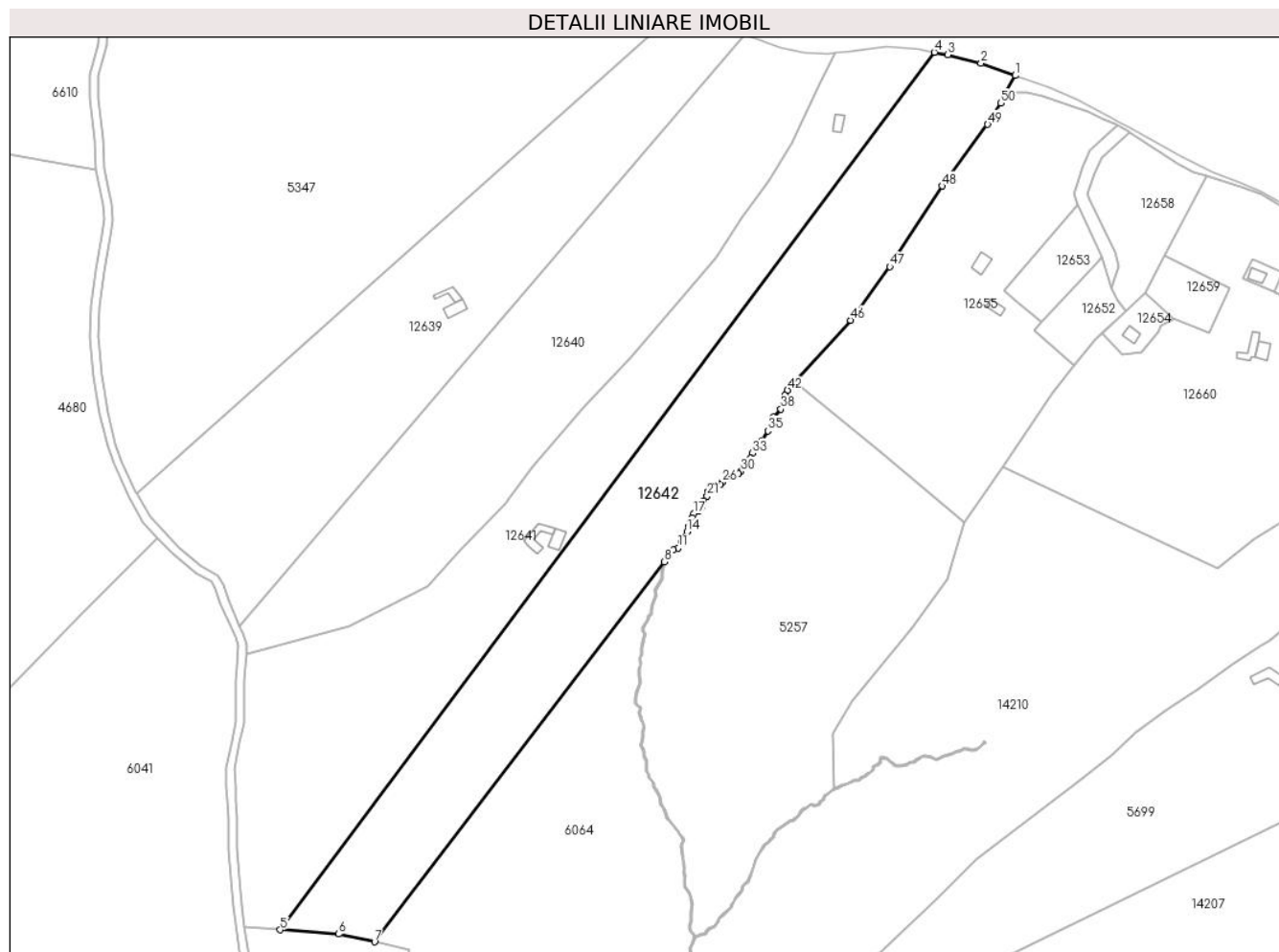
Inscrieri privind dezmembramintele dreptului de proprietate, drepturi reale de garanție și sarcini	Referințe
NU SUNT	

## Anexa Nr. 1 La Partea I

## Teren

Nr cadastral	Suprafața (mp)*	Observații / Referințe
104146	Din acte: 21.056 Masurata: 21.074	; IMOBIL STRĂBĂTUT DE LIMITA DE UAT JINA SI UAT SĂLIȘTE

\* Suprafața este determinată în planul de proiecție Stereo 70.



## Date referitoare la teren

Crt	Categorie folosință	Intravilan	Suprafața (mp)	Tarla	Parcelă	Nr. topo	Observații / Referințe
1	faneata	NU	21.074	55	3353/7, 3362,3363/1, 3361/2	5469/2	IMOBIL STRABATUT DE LIMITA DE UAT JINA SI UAT SALISTE

## Lungime Segmente

1) Valorile lungimilor segmentelor sunt obținute din proiecție în plan.

Punct început	X / Y	Punct sfârșit	X / Y	Lungime segment	Punct început	X / Y	Punct sfârșit	X / Y	Lungime segment	Punct început	X / Y	Punct sfârșit	X / Y	Lungime segment
1	405.807,97 469.397,688	2	405.791,829 469.403,572	17.18	2	405.791,829 469.403,572	3	405.776,144 469.407,463	16.16	3	405.776,144 469.407,463	4	405.769,863 469.408,656	6.393
4	405.769,863 469.408,656	5	405.460,998 468.994,701	516.4 85	5	405.460,998 468.994,701	6	405.488,638 468.992,639	27.71 7	6	405.488,638 468.992,639	7	405.505,513 468.989,007	17.26 1
7	405.505,513 468.989,007	8	405.642,442 469.168,336	225.6 29	8	405.642,442 469.168,336	9	405.644,552 469.171,518	3.818	9	405.644,552 469.171,518	10	405.646,699 469.173,77	3.111
10	405.646,699 469.173,77	11	405.648,845 469.174,771	2.368	11	405.648,845 469.174,771	12	405.650,348 469.177,524	3.137	12	405.650,348 469.177,524	13	405.650,996 469.179,889	2.452

Punct început	X / Y	Punct sfârșit	X / Y	Lungime segment	Punct început	X / Y	Punct sfârșit	X / Y	Lungime segment	Punct început	X / Y	Punct sfârșit	X / Y	Lungime segment
13	405.650,996 469.179,889	14	405.653,032 469.182,485	3.299	14	405.653,032 469.182,485	15	405.654,127 469.185,095	2.83	15	405.654,127 469.185,095	16	405.655,451 469.189,132	4.249
16	405.655,451 469.189,132	17	405.656,305 469.191,04	2.09	17	405.656,305 469.191,04	18	405.658,484 469.192,275	2.505	18	405.658,484 469.192,275	19	405.659,967 469.194,093	2.346
19	405.659,967 469.194,093	20	405.660,937 469.197,023	3.086	20	405.660,937 469.197,023	21	405.662,6 469.199,358	2.867	21	405.662,6 469.199,358	22	405.663,229 469.201,558	2.288
22	405.663,229 469.201,558	23	405.665,385 469.203,107	2.655	23	405.665,385 469.203,107	24	405.666,85 469.204,351	1.922	24	405.666,85 469.204,351	25	405.668,872 469.204,621	2.04
25	405.668,872 469.204,621	26	405.669,725 469.205,855	1.5	26	405.669,725 469.205,855	27	405.671,859 469.207,472	2.677	27	405.671,859 469.207,472	28	405.675,094 469.208,729	3.471
28	405.675,094 469.208,729	29	405.677,225 469.209,885	2.424	29	405.677,225 469.209,885	30	405.678,588 469.210,911	1.706	30	405.678,588 469.210,911	31	405.679,35 469.213,522	2.72
31	405.679,35 469.213,522	32	405.682,907 469.217,113	5.054	32	405.682,907 469.217,113	33	405.683,959 469.219,579	2.681	33	405.683,959 469.219,579	34	405.688,026 469.225,285	7.007
34	405.688,026 469.225,285	35	405.691,22 469.230,072	5.755	35	405.691,22 469.230,072	36	405.692,308 469.233,082	3.201	36	405.692,308 469.233,082	37	405.693,869 469.236,564	3.816
37	405.693,869 469.236,564	38	405.697,394 469.240,315	5.147	38	405.697,394 469.240,315	39	405.699,276 469.242,992	3.272	39	405.699,276 469.242,992	40	405.699,116 469.244,514	1.53
40	405.699,116 469.244,514	41	405.699,298 469.246,741	2.234	41	405.699,298 469.246,741	42	405.700,526 469.249,127	2.683	42	405.700,526 469.249,127	43	405.702,458 469.251,626	3.159
43	405.702,458 469.251,626	44	405.704,151 469.253,281	2.368	44	405.704,151 469.253,281	45	405.704,501 469.252,923	0.501	45	405.704,501 469.252,923	46	405.730,203 469.282,262	39.005
46	405.730,203 469.282,262	47	405.748,853 469.307,469	31.356	47	405.748,853 469.307,469	48	405.773,586 469.345,515	45.379	48	405.773,586 469.345,515	49	405.795,024 469.374,598	36.13
49	405.795,024 469.374,598	50	405.801,147 469.384,694	11.808	50	405.801,147 469.384,694	51	405.803,216 469.389,731	5.445	51	405.803,216 469.389,731	1	405.807,97 469.397,688	9.269

\*\* Lungimile segmentelor sunt determinate în planul de proiecție Stereo 70 și sunt rotunjite la 1 milimetru.

\*\*\* Distanța dintre puncte este formată din segmente cumulate ce sunt mai mici decât valoarea 1 milimetru.



**DATE DESPRE IMOBILUL NR. 12643**

Oficiul de Cadastru și Publicitate Imobiliară SIBIU  
Biroul de Cadastru și Publicitate Imobiliară Saliste

**A. Partea I. Descrierea imobilului**

Nr. CF vechi:6486 Jina  
Nr. cadastral vechi:147  
Nr. topografic:5513/4

TEREN Extravilan

Adresa: Jud. Sibiu

Nr. Crt	Nr cadastral Nr. topografic	Suprafața* (mp)	Observații / Referințe
A1	102298	509	Sector cadastral:136 Teren neimprejmuit; ; IMOBIL STRABATUT DE LIMITA DE UAT JINA SI UAT SALISTE

**B. Partea II. Proprietari și acte**

Inscrieri privitoare la dreptul de proprietate și alte drepturi reale		Referințe
<b>6648 / 07/05/2014</b>		
Act Notarial nr. 444, din 06/05/2014 emis de NP POPA - LUPAS GEORGE;		
B2	Intabulare, drept de PROPRIETATE, cu titlu de drept donatie, dobandit prin Conventie, cota actuala 1/1, cota initiala 1/1 1) IANCU ILEANA, ns. Dordea, bun propriu	A1

**C. Partea III. SARCINI**

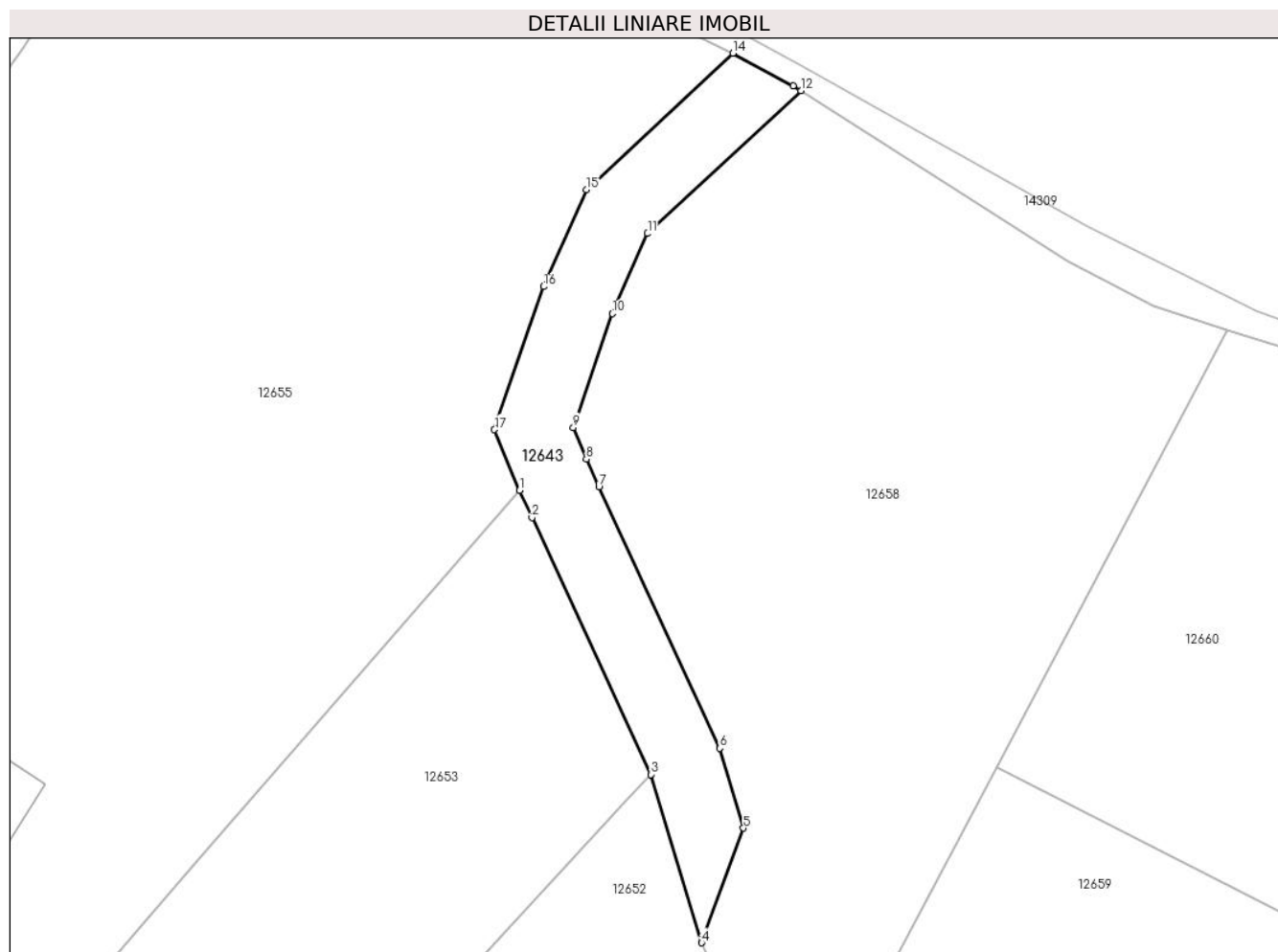
Inscrieri privind dezmembramintele dreptului de proprietate, drepturi reale de garanție și sarcini		Referințe
<b>1164 / 19/02/2009</b>		
Act Notarial nr. nr.84/2009, din 01/01/2009 emis de NP AVRAM ADRIANA (de dezmembrare si iesire din indiviziune; documentatie cadastrala receptionata de OCPI Sibiu cu nr.2/2009);		
C1	Intabulare, drept de SERVITUTE, de trecere cu vehiculul si piciorul pe imobilul cu nr.top.5513/4, nr.cad.147, de sub A1, ca fond servant, in favoarea imobilului cu nr.top.5513/1, nr.cad.144 inscris in CF nr.6483 Jina, a imobilului cu nr.top.5513/2, nr.cad.145 inscris in CF nr.6484 Jina, imobilului cu nr.top.5513/3, nr.cad.146 inscris in CF nr.6485 Jina si a imobilului cu nr.top.5513/5, nr.cad.148 inscris in CF nr.6441 Jina ca fonduri dominante., dobandit prin Conventie <i>OBSERVATII: (provenita din conversia CF 6486 Jina)</i>	A1

## Anexa Nr. 1 La Partea I

## Teren

Nr cadastral	Suprafața (mp)*	Observații / Referințe
102298	509	; IMOBIL STRABATUT DE LIMITA DE UAT JINA SI UAT SALISTE

\* Suprafața este determinată în planul de proiecție Stereo 70.



## Date referitoare la teren

Crt	Categorie folosință	Intra vilan	Suprafața (mp)	Tarla	Parcelă	Nr. topo	Observații / Referințe
1	faneata	NU	509	55	3366/5	5513/4	

## Lungime Segmente

1) Valorile lungimilor segmentelor sunt obținute din proiecție în plan.

Punct început	X / Y	Punct sfârșit	X / Y	Lungime segment (** (m)
1	405.837,651 469.336,55	2	405.838,728 469.334,206	2.58
2	405.838,728 469.334,206	3	405.848,952 469.312,112	24.345
3	405.848,952 469.312,112	4	405.853,333 469.297,654	15.107
4	405.853,333 469.297,654	5	405.856,934 469.307,51	10.493
5	405.856,934 469.307,51	6	405.854,901 469.314,375	7.16



Punct început	X / Y	Punct sfârșit	X / Y	Lungime segment (** (m)
6	405.854,901 469.314,375	7	405.844,494 469.336,864	24.78
7	405.844,494 469.336,864	8	405.843,405 469.339,236	2.61
8	405.843,405 469.339,236	9	405.842,291 469.341,958	2.941
9	405.842,291 469.341,958	10	405.845,661 469.351,748	10.354
10	405.845,661 469.351,748	11	405.848,687 469.358,625	7.513
11	405.848,687 469.358,625	12	405.861,869 469.370,898	18.011
12	405.861,869 469.370,898	13	405.861,21 469.371,316	0.78
13	405.861,21 469.371,316	14	405.856,02 469.374,128	5.903
14	405.856,02 469.374,128	15	405.843,402 469.362,381	17.24
15	405.843,402 469.362,381	16	405.839,742 469.354,064	9.087
16	405.839,742 469.354,064	17	405.835,506 469.341,758	13.015
17	405.835,506 469.341,758	1	405.837,651 469.336,55	5.632

\*\* Lungimile segmentelor sunt determinate în planul de proiecție Stereo 70 și sunt rotunjite la 1 milimetru.

\*\*\* Distanța dintre puncte este formată din segmente cumulate ce sunt mai mici decât valoarea 1 milimetru.



**DATE DESPRE IMOBILUL NR. 12644**

Oficiul de Cadastru și Publicitate Imobiliară SIBIU  
Biroul de Cadastru și Publicitate Imobiliară Saliste

**A. Partea I. Descrierea imobilului**

TEREN Extravilan

Adresa: Jud. Sibiu

Nr. Crt	Nr cadastral Nr. topografic	Suprafața* (mp)	Observații / Referințe
A1		2.054	Sector cadastral:90 Teren neimprejmuit; ; IMOBIL STRĂBĂTUT DE LIMITA DE UAT JINA SI UAT SĂLIȘTE

**B. Partea II. Proprietari și acte**

Inscrieri privitoare la dreptul de proprietate și alte drepturi reale	Referințe
/	
Act Normativ nr. 978, din 05/09/2002 emis de GUVERNUL ROMÂNIEI (Publicată în Monitorul Oficial, Anul XIV nr. 689 bis și se regăsesc în Anexa 31 poziția nr. 25; Act administrativ nr. 4531/19.02.2024, eliberat de Primaria Comunei Jina);	
B1	A1
Intabulare, drept de PROPRIETATE, dobândit prin Lege, cota actuala 1/1, cota initiala 1/1 1) <b>COMUNA JINA</b> , CIF:4480130, DOMENIUL PUBLIC	

**C. Partea III. SARCINI .**

Inscrieri privind dezmembramintele dreptului de proprietate, drepturi reale de garanție și sarcini	Referințe
NU SUNT	

## Anexa Nr. 1 La Partea I

## Teren

Nr cadastral	Suprafaţa (mp)*	Observații / Referințe
	2.054	; IMOBIL STRĂBĂTUT DE LIMITA DE UAT JINA SI UAT SĂLIȘTE

\* Suprafața este determinată în planul de proiecție Stereo 70.

## DETALII LINIARE IMOBIL



## Date referitoare la teren

Crt	Categorie folosință	Intravilan	Suprafața (mp)	Tarla	Parcelă	Nr. topo	Observații / Referințe
1	drum	NU	2.054	47	2976	-	

## Lungime Segmente

1) Valorile lungimilor segmentelor sunt obținute din proiecție în plan.

Punct început	X / Y	Punct sfârșit	X / Y	Lungime segment	Punct început	X / Y	Punct sfârșit	X / Y	Lungime segment	Punct început	X / Y	Punct sfârșit	X / Y	Lungime segment
1	403.283,402 471.234,488	2	403.275,641 471.242,582	11.214	2	403.275,641 471.242,582	3	403.268,38 471.246,015	8.032	3	403.268,38 471.246,015	4	403.257,665 471.251,637	12.1
4	403.257,665 471.251,637	5	403.237,935 471.263,42	22.981	5	403.237,935 471.263,42	6	403.226,734 471.270,068	13.025	6	403.226,734 471.270,068	7	403.202,282 471.282,168	27.282
7	403.202,282 471.282,168	8	403.181,365 471.294,113	24.087	8	403.181,365 471.294,113	9	403.170,023 471.299,565	12.584	9	403.170,023 471.299,565	10	403.162,195 471.302,384	8.32
10	403.162,195 471.302,384	11	403.155,117 471.303,847	7.228	11	403.155,117 471.303,847	12	403.146,038 471.304,825	9.132	12	403.146,038 471.304,825	13	403.136,665 471.304,584	9.376
13	403.136,665 471.304,584	14	403.127,492 471.303,576	9.228	14	403.127,492 471.303,576	15	403.121,163 471.302,43	6.432	15	403.121,163 471.302,43	16	403.113,63 471.298,811	8.357
16	403.113,63 471.298,811	17	403.105,921 471.295,854	8.257	17	403.105,921 471.295,854	18	403.097,008 471.293,638	9.184	18	403.097,008 471.293,638	19	403.084,563 471.291,57	12.616

Punct început	X / Y	Punct sfârșit	X / Y	Lungime segment	Punct început	X / Y	Punct sfârșit	X / Y	Lungime segment	Punct început	X / Y	Punct sfârșit	X / Y	Lungime segment
19	403.084,563 471.291,57	20	403.069,981 471.289,18	14.777	20	403.069,981 471.289,18	21	403.062,549 471.288,678	7.449	21	403.062,549 471.288,678	22	403.040,421 471.287,873	22.143
22	403.040,421 471.287,873	23	403.027,973 471.286,71	12.502	23	403.027,973 471.286,71	24	403.016,911 471.285,138	11.173	24	403.016,911 471.285,138	25	403.003,887 471.283,82	13.091
25	403.003,887 471.283,82	26	402.978,536 471.283,867	25.351	26	402.978,536 471.283,867	27	402.953,863 471.283,676	24.674	27	402.953,863 471.283,676	28	402.941,325 471.284,082	12.545
28	402.941,325 471.284,082	29	402.928,836 471.284,486	12.496	29	402.928,836 471.284,486	30	402.907,898 471.286,53	21.038	30	402.907,898 471.286,53	31	402.890,387 471.287,85	17.561
31	402.890,387 471.287,85	32	402.883,655 471.289,672	6.974	32	402.883,655 471.289,672	33	402.864,961 471.298,206	20.55	33	402.864,961 471.298,206	34	402.851,233 471.303,248	14.625
34	402.851,233 471.303,248	35	402.840,67 471.305,051	10.716	35	402.840,67 471.305,051	36	402.828,066 471.306,931	12.743	36	402.828,066 471.306,931	37	402.822,099 471.309,017	6.321
37	402.822,099 471.309,017	38	402.812,821 471.314,091	10.575	38	402.812,821 471.314,091	39	402.803,303 471.321,719	12.197	39	402.803,303 471.321,719	40	402.792,397 471.329,796	13.571
40	402.792,397 471.329,796	41	402.795,585 471.322,457	8.002	41	402.795,585 471.322,457	42	402.800,861 471.318,55	6.565	42	402.800,861 471.318,55	43	402.810,593 471.310,75	12.472
43	402.810,593 471.310,75	44	402.820,469 471.305,349	11.256	44	402.820,469 471.305,349	45	402.827,103 471.303,031	7.027	45	402.827,103 471.303,031	46	402.840,038 471.301,101	13.078
46	402.840,038 471.301,101	47	402.850,198 471.299,367	10.307	47	402.850,198 471.299,367	48	402.863,439 471.294,504	14.106	48	402.863,439 471.294,504	49	402.882,293 471.285,896	20.726
49	402.882,293 471.285,896	50	402.889,709 471.283,89	7.683	50	402.889,709 471.283,89	51	402.907,553 471.282,544	17.895	51	402.907,553 471.282,544	52	402.928,577 471.280,492	21.124
52	402.928,577 471.280,492	53	402.941,195 471.280,084	12.625	53	402.941,195 471.280,084	54	402.953,813 471.279,675	12.625	54	402.953,813 471.279,675	55	402.978,548 471.279,867	24.736
55	402.978,548 471.279,867	56	403.004,085 471.279,82	25.537	56	403.004,085 471.279,82	57	403.017,394 471.281,166	13.377	57	403.017,394 471.281,166	58	403.028,441 471.282,736	11.158
58	403.028,441 471.282,736	59	403.040,68 471.283,879	12.292	59	403.040,68 471.283,879	60	403.062,695 471.284,68	22.03	60	403.062,695 471.284,68	61	403.070,44 471.285,202	7.763
61	403.070,44 471.285,202	62	403.085,214 471.287,623	14.971	62	403.085,214 471.287,623	63	403.097,82 471.289,718	12.779	63	403.097,82 471.289,718	64	403.107,124 471.292,031	9.587
64	403.107,124 471.292,031	65	403.115,215 471.295,135	8.666	65	403.115,215 471.295,135	66	403.122,408 471.298,591	7.98	66	403.122,408 471.298,591	67	403.128,067 471.299,615	5.751
67	403.128,067 471.299,615	68	403.136,935 471.300,59	8.921	68	403.136,935 471.300,59	69	403.145,874 471.300,82	8.942	69	403.145,874 471.300,82	70	403.154,497 471.299,891	8.673
70	403.154,497 471.299,891	71	403.161,107 471.298,524	6.75	71	403.161,107 471.298,524	72	403.168,475 471.295,871	7.831	72	403.168,475 471.295,871	73	403.179,505 471.290,57	12.238
73	403.179,505 471.290,57	74	403.200,401 471.278,635	24.064	74	403.200,401 471.278,635	75	403.224,823 471.266,55	27.249	75	403.224,823 471.266,55	76	403.235,888 471.259,983	12.867
76	403.235,888 471.259,983	77	403.255,709 471.248,146	23.087	77	403.255,709 471.248,146	78	403.266,595 471.242,434	12.294	78	403.266,595 471.242,434	1	403.283,402 471.234,488	18.591

\*\* Lungimile segmentelor sunt determinate în planul de proiecție Stereo 70 și sunt rotunjite la 1 milimetru.

\*\*\* Distanța dintre puncte este formată din segmente cumulate ce sunt mai mici decât valoarea 1 milimetru.



**DATE DESPRE IMOBILUL NR. 12645**

Oficiul de Cadastru și Publicitate Imobiliară SIBIU  
Biroul de Cadastru și Publicitate Imobiliară Saliste

**A. Partea I. Descrierea imobilului**

TEREN Extravilan

Nr. topografic:5514/1/3

Adresa: Jud. Sibiu

Nr. Crt	Nr cadastral Nr. topografic	Suprafața* (mp)	Observații / Referințe
A1	104226	160	Sector cadastral:136 Teren neimprejmuit;

**Construcții**

Crt	Nr cadastral Nr. topografic	Adresa	Observații / Referințe
A1.1	104226-C1	Jud. Sibiu	Nr. niveluri:1; S. construita la sol:39 mp; ANEXA - P

**B. Partea II. Proprietari și acte**

Inscrieri privitoare la dreptul de proprietate și alte drepturi reale	Referințe
<b>3694 / 21/03/2023</b>	
Act Notarial nr. 2, din 03/01/2023 emis de N.P. PIPERNEA-AVRAM IULIA-OANA (DOCUMENTATIE CADASTRALA RECEPTIONATA DE OCPI SIBIU, in scris sub semnatura privata nr DOCUMENTATIE (SCAN+DIGISIGN) din 03.01.2023, emis de DRAGHICIU IULIAN ILIE);	
B3	imobil aflat sub incedenta art.3 alin (1) din L. 17/2014 - 047.03.2014
	<i>OBSERVATII: pozitie transcrisa din CF 102372/Jina, in scrisa prin incheierea nr. 116 din 09/01/2023;</i>
<b>18431 / 21/11/2023</b>	
Act Notarial nr. 2728, din 20/11/2023 emis de NP POPA-LUPAS GEORGE;	
B4	Intabulare, drept de PROPRIETATE, donatie cu scutire de raport, dobandit prin Conventie, cota actuala 1/1, cota initiala 1/1
	1) SZÉLL-PAVEL ZSOLT-SZABOLCS, si sotia
	2) SZÉLL-PAVEL PAULA-IULIANA, bun comun
/	
Act Normativ nr. 7, din 13/03/1996 emis de PARLAMENTUL ROMÂNIEI;	
B5	Intabulare, drept de PROPRIETATE, dobandit prin Lege, cota actuala 1/1, cota initiala 1/1
	1) SZÉLL-PAVEL ZSOLT-SZABOLCS
	2) SZÉLL-PAVEL PAULA-IULIANA

**C. Partea III. SARCINI .**

Inscrieri privind dezmembramintele dreptului de proprietate, drepturi reale de garanție și sarcini	Referințe
NU SUNT	

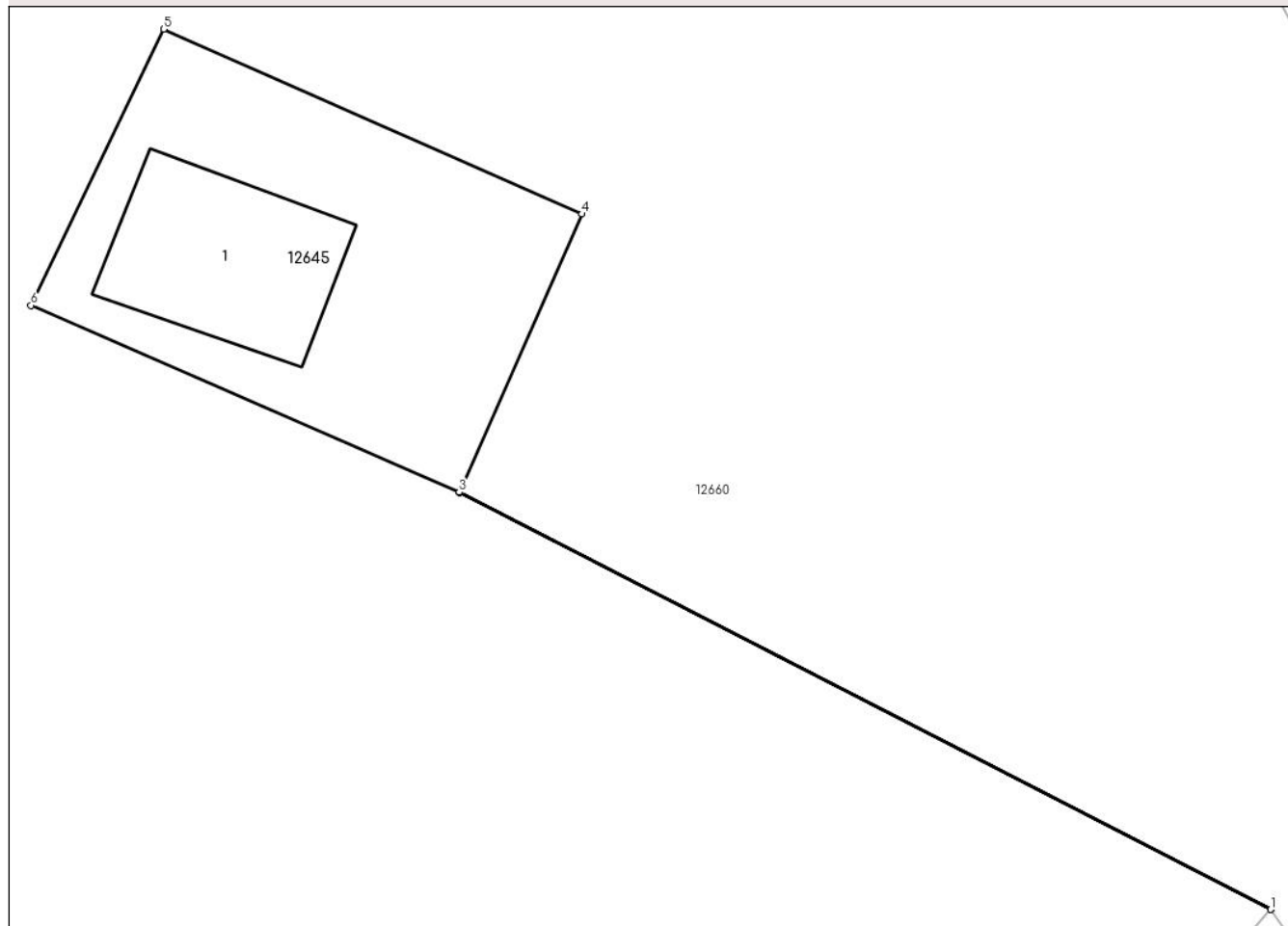
## Anexa Nr. 1 La Partea I

## Teren

Nr cadastral	Suprafața (mp)*	Observații / Referințe
104226	160	

\* Suprafața este determinată în planul de proiecție Stereo 70.

## DETALII LINIARE IMOBIL



## Date referitoare la teren

Crt	Categorie folosință	Intra vilan	Suprafața (mp)	Tarla	Parcelă	Nr. topo	Observații / Referințe
1	curți constructii	NU	160	55	3367/2	5514/1/3	

## Date referitoare la construcții

Crt	Număr	Destinație construcție	Supraf. (mp)	Situație juridică	Observații / Referințe
A1.1	104226-C1	constructii anexa	39	Cu acte	Nr. niveluri:1; S. construita la sol:39 mp; ANEXA - P

## Lungime Segmente

1) Valorile lungimilor segmentelor sunt obținute din proiecție în plan.

Punct început	X / Y	Punct sfârșit	X / Y	Lungime segment (** (m)
1	405.957,542 469.281,402	2	405.957,545 469.281,406	0.005
2	405.957,545 469.281,406	3	405.930,185 469.295,46	30.758
3	405.930,185 469.295,46	4	405.934,327 469.304,836	10.25
4	405.934,327 469.304,836	5	405.920,229 469.311,065	15.413



Punct început	X / Y	Punct sfârşit	X / Y	Lungime segment (** (m)
5	405.920,229 469.311,065	6	405.915,748 469.301,756	10.331
6	405.915,748 469.301,756	7	405.930,183 469.295,455	15.75
7	405.930,183 469.295,455	1	405.957,542 469.281,402	30.757

\*\* Lungimile segmentelor sunt determinate în planul de proiecție Stereo 70 și sunt rotunjite la 1 milimetru.

\*\*\* Distanța dintre puncte este formată din segmente cumulate ce sunt mai mici decât valoarea 1 milimetru.



**DATE DESPRE IMOBILUL NR. 12646**

Oficiul de Cadastru și Publicitate Imobiliară SIBIU  
Biroul de Cadastru și Publicitate Imobiliară Saliste

**A. Partea I. Descrierea imobilului**

TEREN Extravilan

Adresa: Jud. Sibiu

Nr. Crt	Nr cadastral Nr. topografic	Suprafața* (mp)	Observații / Referințe
A1		291	Sector cadastral:137 Teren neimprejmuit;

**B. Partea II. Proprietari și acte**

Inscrieri privitoare la dreptul de proprietate și alte drepturi reale	Referințe
/	
Act Normativ nr. 7, din 13/03/1996 emis de PARLAMENTUL ROMÂNIEI;	
B1	Inscrierea provizorie, drept de PROPRIETATE, dobandit prin Lege, cota actuala 1/1, cota initiala 1/1
	1) <b>COMUNA JINA</b> , CIF:0000000000000, PROPRIETAR NEIDENTIFICAT

**C. Partea III. SARCINI .**

Inscrieri privind dezmembramintele dreptului de proprietate, drepturi reale de garanție și sarcini	Referințe
NU SUNT	

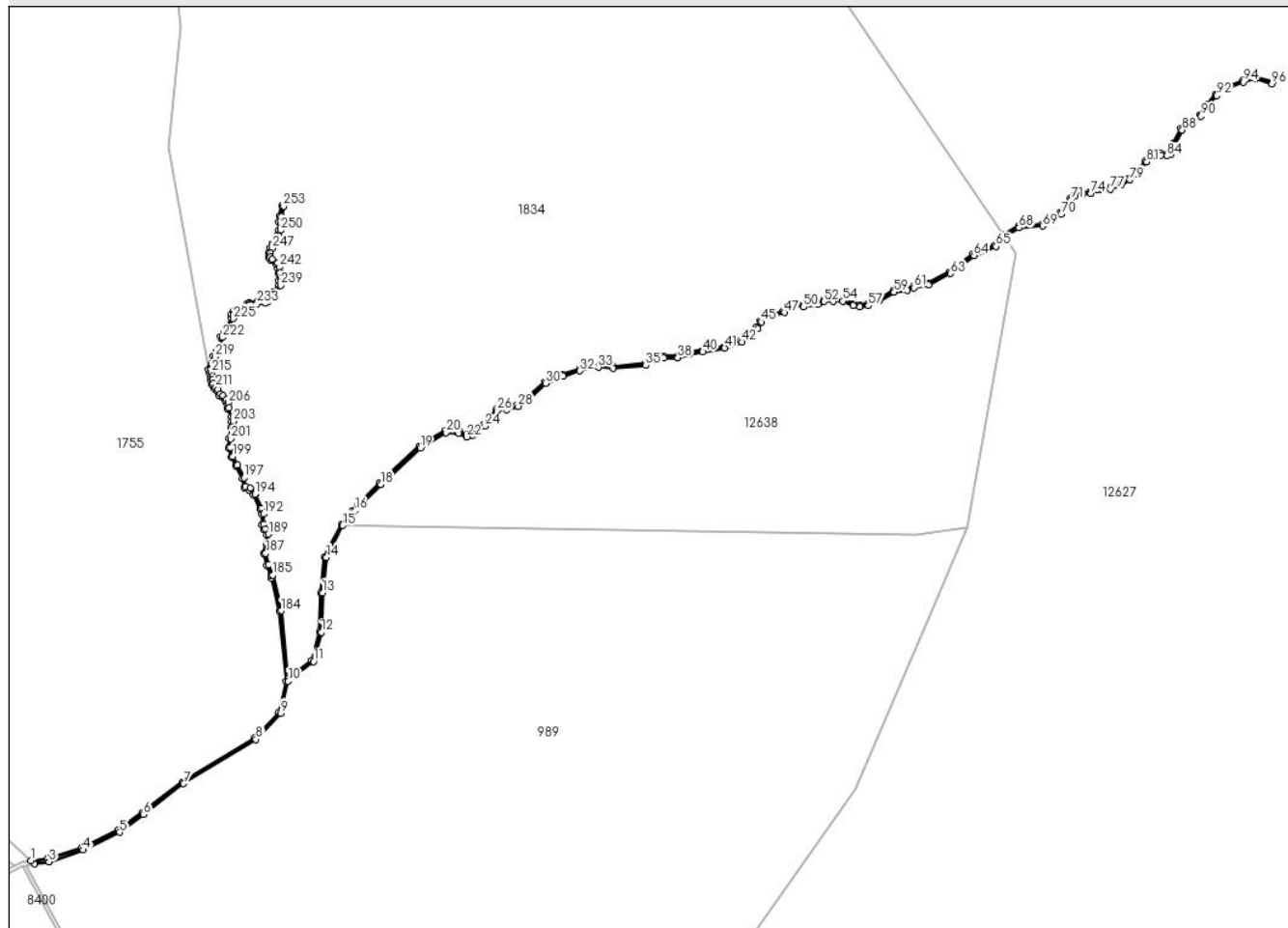
## Anexa Nr. 1 La Partea I

## Teren

Nr cadastral	Suprafața (mp)*	Observații / Referințe
	291	

\* Suprafața este determinată în planul de proiecție Stereo 70.

## DETALII LINIARE IMOBIL



## Date referitoare la teren

Crt	Categorie folosință	Intravilan	Suprafața (mp)	Tarla	Parcelă	Nr. topo	Observații / Referințe
1	ape curgătoare	NU	51	56	3401	-	
2	ape curgătoare	NU	72	56	3402	-	
3	ape curgătoare	NU	168	56	3401	-	

## Lungime Segmente

1) Valorile lungimilor segmentelor sunt obținute din proiecție în plan.

Punct început	X / Y	Punct sfârșit	X / Y	Lungime segment	Punct început	X / Y	Punct sfârșit	X / Y	Lungime segment	Punct început	X / Y	Punct sfârșit	X / Y	Lungime segment
1	405.879,869 468.377,915	2	405.880,807 468.377,052	1.275	2	405.880,807 468.377,052	3	405.884,646 468.377,665	3.888	3	405.884,646 468.377,665	4	405.893,662 468.380,8	9.545
4	405.893,662 468.380,8	5	405.903,446 468.385,446	10.831	5	405.903,446 468.385,446	6	405.909,699 468.390,183	7.845	6	405.909,699 468.390,183	7	405.920,314 468.398,304	13.365
7	405.920,314 468.398,304	8	405.939,489 468.410,026	22.474	8	405.939,489 468.410,026	9	405.946,036 468.416,971	9.544	9	405.946,036 468.416,971	10	405.948,05 468.425,426	8.692

Punct început	X / Y	Punct sfârșit	X / Y	Lungime segment	Punct început	X / Y	Punct sfârșit	X / Y	Lungime segment	Punct început	X / Y	Punct sfârșit	X / Y	Lungime segment
10	405.948,05 468.425,426	11	405.954,755 468.430,645	8.497	11	405.954,755 468.430,645	12	405.956,853 468.438,382	8.016	12	405.956,853 468.438,382	13	405.957,107 468.448,828	10.449
13	405.957,107 468.448,828	14	405.958,158 468.458,184	9.415	14	405.958,158 468.458,184	15	405.962,489 468.466,614	9.477	15	405.962,489 468.466,614	16	405.965,691 468.470,517	5.048
16	405.965,691 468.470,517	17	405.966,638 468.471,671	1.493	17	405.966,638 468.471,671	18	405.972,535 468.477,5	8.292	18	405.972,535 468.477,5	19	405.983,018 468.487,152	14.25
19	405.983,018 468.487,152	20	405.989,838 468.491,223	7.943	20	405.989,838 468.491,223	21	405.993,284 468.491,059	3.45	21	405.993,284 468.491,059	22	405.995,272 468.490,067	2.222
22	405.995,272 468.490,067	23	405.996,992 468.490,525	1.78	23	405.996,992 468.490,525	24	406.000,09 468.492,904	3.906	24	406.000,09 468.492,904	25	406.001,638 468.495,197	2.767
25	406.001,638 468.495,197	26	406.003,416 468.496,945	2.493	26	406.003,416 468.496,945	27	406.005,997 468.497,231	2.597	27	406.005,997 468.497,231	28	406.008,922 468.498,148	3.065
28	406.008,922 468.498,148	29	406.011,523 468.500,021	3.205	29	406.011,523 468.500,021	30	406.016,263 468.504,242	6.347	30	406.016,263 468.504,242	31	406.020,832 468.506,109	4.936
31	406.020,832 468.506,109	32	406.025,314 468.507,544	4.706	32	406.025,314 468.507,544	33	406.030,17 468.508,492	4.948	33	406.030,17 468.508,492	34	406.034,119 468.508,237	3.957
34	406.034,119 468.508,237	35	406.042,739 468.508,955	8.65	35	406.042,739 468.508,955	36	406.045,986 468.510,907	3.789	36	406.045,986 468.510,907	37	406.047,537 468.510,936	1.551
37	406.047,537 468.510,936	38	406.051,244 468.511,022	3.708	38	406.051,244 468.511,022	39	406.054,203 468.511,855	3.074	39	406.054,203 468.511,855	40	406.057,813 468.512,552	3.677
40	406.057,813 468.512,552	41	406.063,646 468.513,614	5.929	41	406.063,646 468.513,614	42	406.068,186 468.515,136	4.788	42	406.068,186 468.515,136	43	406.070,685 468.517,06	3.154
43	406.070,685 468.517,06	44	406.072,352 468.518,754	2.377	44	406.072,352 468.518,754	45	406.073,415 468.520,448	2.0	45	406.073,415 468.520,448	46	406.075,541 468.521,568	2.403
46	406.075,541 468.521,568	47	406.079,459 468.522,991	4.168	47	406.079,459 468.522,991	48	406.080,781 468.524,312	1.869	48	406.080,781 468.524,312	49	406.082,706 468.525,058	2.064
49	406.082,706 468.525,058	50	406.084,545 468.524,455	1.935	50	406.084,545 468.524,455	51	406.088,28 468.525,144	3.798	51	406.088,28 468.525,144	52	406.090,003 468.525,863	1.867
52	406.090,003 468.525,863	53	406.092,343 468.525,9	2.34	53	406.092,343 468.525,9	54	406.094,956 468.525,99	2.615	54	406.094,956 468.525,99	55	406.097,695 468.524,775	2.996
55	406.097,695 468.524,775	56	406.099,528 468.524,485	1.856	56	406.099,528 468.524,485	57	406.101,723 468.524,775	2.214	57	406.101,723 468.524,775	58	406.104,636 468.526,029	3.171
58	406.104,636 468.526,029	59	406.108,562 468.528,39	4.581	59	406.108,562 468.528,39	60	406.112,071 468.528,827	3.536	60	406.112,071 468.528,827	61	406.113,767 468.529,537	1.839
61	406.113,767 468.529,537	62	406.117,603 468.530,264	3.904	62	406.117,603 468.530,264	63	406.123,431 468.533,268	6.557	63	406.123,431 468.533,268	64	406.129,686 468.538,026	7.859
64	406.129,686 468.538,026	65	406.135,52 468.540,405	6.3	65	406.135,52 468.540,405	66	406.137,857 468.542,982	3.479	66	406.137,857 468.542,982	67	406.138,15 468.543,306	0.437
67	406.138,15 468.543,306	68	406.141,604 468.545,358	4.018	68	406.141,604 468.545,358	69	406.147,906 468.545,871	6.323	69	406.147,906 468.545,871	70	406.152,807 468.548,903	5.763
70	406.152,807 468.548,903	71	406.155,561 468.552,822	4.79	71	406.155,561 468.552,822	72	406.156,524 468.553,746	1.335	72	406.156,524 468.553,746	73	406.158,337 468.554,296	1.895
73	406.158,337 468.554,296	74	406.160,609 468.554,479	2.279	74	406.160,609 468.554,479	75	406.162,386 468.555,541	2.07	75	406.162,386 468.555,541	76	406.163,614 468.555,449	1.231
76	406.163,614 468.555,449	77	406.165,849 468.555,577	2.239	77	406.165,849 468.555,577	78	406.168,762 468.556,712	3.126	78	406.168,762 468.556,712	79	406.171,023 468.558,112	2.659
79	406.171,023 468.558,112	80	406.172,58 468.559,814	2.307	80	406.172,58 468.559,814	81	406.175,427 468.562,814	4.136	81	406.175,427 468.562,814	82	406.177,483 468.564,446	2.625
82	406.177,483 468.564,446	83	406.179,172 468.564,63	1.699	83	406.179,172 468.564,63	84	406.180,769 468.564,41	1.612	84	406.180,769 468.564,41	85	406.181,834 468.564,905	1.174
85	406.181,834 468.564,905	86	406.182,127 468.565,529	0.689	86	406.182,127 468.565,529	87	406.182,788 468.567,51	2.088	87	406.182,788 468.567,51	88	406.184,844 468.571,27	4.285
88	406.184,844 468.571,27	89	406.187,161 468.572,858	2.809	89	406.187,161 468.572,858	90	406.189,823 468.574,949	3.385	90	406.189,823 468.574,949	91	406.191,677 468.577,59	3.227
91	406.191,677 468.577,59	92	406.194,01 468.580,372	3.631	92	406.194,01 468.580,372	93	406.196,975 468.582,367	3.574	93	406.196,975 468.582,367	94	406.201,003 468.583,969	4.335
94	406.201,003 468.583,969	95	406.204,315 468.584,915	3.444	95	406.204,315 468.584,915	96	406.208,621 468.583,401	4.564	96	406.208,621 468.583,401	97	406.208,787 468.583,873	0.5
97	406.208,787 468.583,873	98	406.204,331 468.585,439	4.723	98	406.204,331 468.585,439	99	406.200,841 468.584,443	3.629	99	406.200,841 468.584,443	100	406.196,741 468.582,812	4.413
100	406.196,741 468.582,812	101	406.193,672 468.580,747	3.699	101	406.193,672 468.580,747	102	406.191,28 468.577,895	3.722	102	406.191,28 468.577,895	103	406.189,456 468.575,296	3.175
103	406.189,456 468.575,296	104	406.186,865 468.573,261	3.295	104	406.186,865 468.573,261	105	406.184,463 468.571,615	2.912	105	406.184,463 468.571,615	106	406.182,328 468.567,71	4.451
106	406.182,328 468.567,71	107	406.181,662 468.565,715	2.103	107	406.181,662 468.565,715	108	406.181,458 468.565,282	0.479	108	406.181,458 468.565,282	109	406.180,691 468.564,925	0.846

Punct început	X / Y	Punct sfârșit	X / Y	Lungime segment	Punct început	X / Y	Punct sfârșit	X / Y	Lungime segment	Punct început	X / Y	Punct sfârșit	X / Y	Lungime segment
109	406.180,691 468.564,925	110	406.179,179 468.565,133	1.526	110	406.179,179 468.565,133	111	406.177,285 468.564,928	1.905	111	406.177,285 468.563,183	112	406.175,089 468.563,183	2.805
112	406.175,089 468.563,183	113	406.172,215 468.560,155	4.175	113	406.172,215 468.560,155	114	406.170,701 468.558,5	2.243	114	406.170,701 468.558,5	115	406.168,537 468.557,162	2.544
115	406.168,537 468.557,162	116	406.165,741 468.556,072	3.001	116	406.165,741 468.556,072	117	406.163,618 468.555,95	2.127	117	406.163,618 468.555,95	118	406.162,265 468.556,051	1.357
118	406.162,265 468.556,051	119	406.160,453 468.554,968	2.111	119	406.160,453 468.554,968	120	406.158,244 468.554,79	2.216	120	406.158,244 468.554,79	121	406.156,264 468.554,19	2.069
121	406.156,264 468.554,19	122	406.155,18 468.553,149	1.503	122	406.155,18 468.553,149	123	406.152,457 468.549,275	4.735	123	406.152,457 468.549,275	124	406.147,745 468.546,36	5.541
124	406.147,745 468.546,36	125	406.141,448 468.545,847	6.318	125	406.141,448 468.545,847	126	406.137,83 468.543,697	4.209	126	406.137,83 468.543,697	127	406.137,568 468.543,407	0.391
127	406.137,568 468.543,407	128	406.135,226 468.540,825	3.486	128	406.135,226 468.540,825	129	406.129,436 468.538,464	6.253	129	406.129,436 468.538,464	130	406.123,163 468.533,692	7.882
130	406.123,163 468.533,692	131	406.117,438 468.530,741	6.441	131	406.117,438 468.530,741	132	406.113,623 468.530,018	3.883	132	406.113,623 468.530,018	133	406.111,941 468.529,314	1.823
133	406.111,941 468.529,314	134	406.108,395 468.528,874	3.573	134	406.108,395 468.528,874	135	406.104,407 468.526,475	4.654	135	406.104,407 468.526,475	136	406.101,589 468.525,262	3.068
136	406.101,589 468.525,262	137	406.099,534 468.524,991	2.073	137	406.099,534 468.524,991	138	406.097,838 468.525,259	1.717	138	406.097,838 468.525,259	139	406.095,053 468.526,494	3.047
139	406.095,053 468.526,494	140	406.092,331 468.526,4	2.724	140	406.092,331 468.526,4	141	406.089,899 468.526,362	2.432	141	406.089,899 468.526,362	142	406.088,137 468.525,626	1.91
142	406.088,137 468.525,626	143	406.084,58 468.524,97	3.617	143	406.084,58 468.524,97	144	406.082,692 468.525,589	1.987	144	406.082,692 468.525,589	145	406.080,502 468.524,74	2.349
145	406.080,502 468.524,74	146	406.079,184 468.523,423	1.863	146	406.079,184 468.523,423	147	406.075,338 468.522,026	4.092	147	406.075,338 468.522,026	148	406.073,063 468.520,828	2.571
148	406.073,063 468.520,828	149	406.071,957 468.519,066	2.08	149	406.071,957 468.519,066	150	406.070,353 468.517,435	2.288	150	406.070,353 468.517,435	151	406.067,947 468.515,584	3.036
151	406.067,947 468.515,584	152	406.063,521 468.514,1	4.668	152	406.063,521 468.514,1	153	406.057,721 468.513,043	5.896	153	406.057,721 468.513,043	154	406.054,088 468.512,342	3.7
154	406.054,088 468.512,342	155	406.051,169 468.511,52	3.033	155	406.051,169 468.511,52	156	406.047,527 468.511,436	3.643	156	406.047,527 468.511,436	157	406.045,843 468.511,405	1.684
157	406.045,843 468.511,405	158	406.042,581 468.509,443	3.807	158	406.042,581 468.509,443	159	406.034,114 468.508,738	8.496	159	406.034,114 468.508,738	160	406.030,138 468.508,995	3.984
160	406.030,138 468.508,995	161	406.025,19 468.508,03	5.041	161	406.025,19 468.508,03	162	406.020,661 468.506,579	4.756	162	406.020,661 468.506,579	163	406.015,995 468.504,673	5.04
163	406.015,995 468.504,673	164	406.011,209 468.500,412	6.408	164	406.011,209 468.500,412	165	406.008,695 468.498,601	3.098	165	406.008,695 468.498,601	166	406.005,894 468.497,723	2.935
166	406.005,894 468.497,723	167	406.003,189 468.497,423	2.722	167	406.003,189 468.497,423	168	406.001,252 468.495,518	2.717	168	406.001,252 468.495,518	169	405.999,721 468.493,251	2.736
169	405.999,721 468.493,251	170	405.996,767 468.490,983	3.724	170	405.996,767 468.490,983	171	405.995,326 468.490,599	1.491	171	405.995,326 468.490,599	172	405.993,413 468.491,554	2.138
172	405.993,413 468.491,554	173	405.989,711 468.491,73	3.706	173	405.989,711 468.491,73	174	405.982,717 468.487,555	8.145	174	405.982,717 468.487,555	175	405.972,19 468.477,862	14.31
175	405.972,19 468.477,862	176	405.966,268 468.472,009	8.326	176	405.966,268 468.472,009	177	405.965,109 468.470,596	1.828	177	405.965,109 468.470,596	178	405.962,069 468.466,889	4.794
178	405.962,069 468.466,889	179	405.957,671 468.458,331	9.622	179	405.957,671 468.458,331	180	405.956,607 468.448,862	9.529	180	405.956,607 468.448,862	181	405.956,355 468.438,454	10.41 1
181	405.956,355 468.438,454	182	405.954,316 468.430,937	7.789	182	405.954,316 468.430,937	183	405.947,99 468.426,013	8.016	183	405.947,99 468.426,013	184	405.946,137 468.444,047	18.12 9
184	405.946,137 468.444,047	185	405.943,891 468.453,497	9.713	185	405.943,891 468.453,497	186	405.942,752 468.456,22	2.952	186	405.942,752 468.456,22	187	405.942,058 468.459,239	3.098
187	405.942,058 468.459,239	188	405.942,603 468.461,792	2.611	188	405.942,603 468.461,792	189	405.942,826 468.464,351	2.569	189	405.942,826 468.464,351	190	405.941,96 468.465,737	1.634
190	405.941,96 468.465,737	191	405.941,538 468.466,974	1.307	191	405.941,538 468.466,974	192	405.941,563 468.469,696	2.722	192	405.941,563 468.469,696	193	405.941,093 468.471,157	1.535
193	405.941,093 468.471,157	194	405.939,207 468.474,96	4.245	194	405.939,207 468.474,96	195	405.937,944 468.476,494	1.987	195	405.937,944 468.476,494	196	405.936,78 468.476,989	1.265
196	405.936,78 468.476,989	197	405.936,335 468.479,242	2.297	197	405.936,335 468.479,242	198	405.934,626 468.482,682	3.841	198	405.934,626 468.482,682	199	405.933,388 468.484,924	2.561
199	405.933,388 468.484,924	200	405.932,673 468.487,254	2.437	200	405.932,673 468.487,254	201	405.932,782 468.489,6	2.349	201	405.932,782 468.489,6	202	405.933,326 468.492,557	3.007
202	405.933,326 468.492,557	203	405.933,482 468.494,223	1.673	203	405.933,482 468.494,223	204	405.933,444 468.495,677	1.454	204	405.933,444 468.495,677	205	405.932,336 468.497,767	2.366
205	405.932,336 468.497,767	206	405.932,18 468.499,155	1.397	206	405.932,18 468.499,155	207	405.931,696 468.500,075	1.04	207	405.931,696 468.500,075	208	405.930,789 468.501,021	1.311

Punct început	X / Y	Punct sfârșit	X / Y	Lungime segment	Punct început	X / Y	Punct sfârșit	X / Y	Lungime segment	Punct început	X / Y	Punct sfârșit	X / Y	Lungime segment
208	405.930,789 468.501,021	209	405.930,026 468.501,5	0.901	209	405.930,026 468.501,5	210	405.929,518 468.502,546	1.163	210	405.929,518 468.502,546	211	405.928,814 468.503,2	0.961
211	405.928,814 468.503,2	212	405.928,203 468.504,147	1.127	212	405.928,203 468.504,147	213	405.928,005 468.505,205	1.076	213	405.928,005 468.505,205	214	405.927,966 468.506,105	0.901
214	405.927,966 468.506,105	215	405.927,639 468.507,064	1.013	215	405.927,639 468.507,064	216	405.927,49 468.507,832	0.782	216	405.927,49 468.507,832	217	405.927,896 468.508,475	0.76
217	405.927,896 468.508,475	218	405.928,391 468.509,305	0.966	218	405.928,391 468.509,305	219	405.928,618 468.511,322	2.03	219	405.928,618 468.511,322	220	405.929,607 468.512,973	1.925
220	405.929,607 468.512,973	221	405.930,096 468.513,741	0.91	221	405.930,096 468.513,741	222	405.930,574 468.516,367	2.669	222	405.930,574 468.516,367	223	405.931,459 468.517,391	1.353
223	405.931,459 468.517,391	224	405.932,356 468.518,888	1.745	224	405.932,356 468.518,888	225	405.933,53 468.521,364	2.74	225	405.933,53 468.521,364	226	405.933,561 468.522,434	1.07
226	405.933,561 468.522,434	227	405.933,839 468.522,991	0.623	227	405.933,839 468.522,991	228	405.934,615 468.523,259	0.821	228	405.934,615 468.523,259	229	405.935,819 468.523,369	1.209
229	405.935,819 468.523,369	230	405.937,143 468.524,184	1.555	230	405.937,143 468.524,184	231	405.937,464 468.524,813	0.706	231	405.937,464 468.524,813	232	405.937,931 468.525,181	0.595
232	405.937,931 468.525,181	233	405.939,822 468.525,29	1.894	233	405.939,822 468.525,29	234	405.942,081 468.525,44	2.264	234	405.942,081 468.525,44	235	405.942,598 468.525,748	0.602
235	405.942,598 468.525,748	236	405.943,145 468.527,369	1.711	236	405.943,145 468.527,369	237	405.943,657 468.527,801	0.67	237	405.943,657 468.527,801	238	405.944,353 468.527,98	0.719
238	405.944,353 468.527,98	239	405.946,075 468.530,118	2.745	239	405.946,075 468.530,118	240	405.946,126 468.531,474	1.357	240	405.946,126 468.531,474	241	405.945,956 468.533,463	1.996
241	405.945,956 468.533,463	242	405.945,666 468.534,983	1.547	242	405.945,666 468.534,983	243	405.945,246 468.536,061	1.157	243	405.945,246 468.536,061	244	405.943,827 468.537,024	1.715
244	405.943,827 468.537,024	245	405.943,377 468.537,733	0.84	245	405.943,377 468.537,733	246	405.943,337 468.538,682	0.95	246	405.943,337 468.538,682	247	405.943,747 468.539,959	1.341
247	405.943,747 468.539,959	248	405.944,161 468.540,988	1.109	248	405.944,161 468.540,988	249	405.945,529 468.543,156	2.564	249	405.945,529 468.543,156	250	405.946,077 468.544,745	1.681
250	405.946,077 468.544,745	251	405.946,107 468.546,792	2.047	251	405.946,107 468.546,792	252	405.946,188 468.548,4	1.61	252	405.946,188 468.548,4	253	405.946,793 468.551,142	2.808
253	405.946,793 468.551,142	254	405.946,305 468.551,25	0.5	254	405.946,305 468.551,25	255	405.945,691 468.548,467	2.85	255	405.945,691 468.548,467	256	405.945,607 468.546,808	1.661
256	405.945,607 468.546,808	257	405.945,578 468.544,833	1.975	257	405.945,578 468.544,833	258	405.945,076 468.543,374	1.543	258	405.945,076 468.543,374	259	405.943,714 468.541,217	2.551
259	405.943,714 468.541,217	260	405.943,276 468.540,129	1.173	260	405.943,276 468.540,129	261	405.942,834 468.538,749	1.449	261	405.942,834 468.538,749	262	405.942,883 468.537,578	1.172
262	405.942,883 468.537,578	263	405.943,46 468.536,669	1.077	263	405.943,46 468.536,669	264	405.944,837 468.535,735	1.664	264	405.944,837 468.535,735	265	405.945,183 468.534,844	0.956
265	405.945,183 468.534,844	266	405.945,46 468.533,395	1.475	266	405.945,46 468.533,395	267	405.945,625 468.531,463	1.939	267	405.945,625 468.531,463	268	405.945,581 468.530,303	1.161
268	405.945,581 468.530,303	269	405.944,068 468.528,423	2.413	269	405.944,068 468.528,423	270	405.943,421 468.528,257	0.668	270	405.943,421 468.528,257	271	405.942,716 468.527,661	0.923
271	405.942,716 468.527,661	272	405.942,184 468.526,083	1.665	272	405.942,184 468.526,083	273	405.941,928 468.525,931	0.298	273	405.941,928 468.525,931	274	405.939,791 468.525,789	2.142
274	405.939,791 468.525,789	275	405.937,746 468.525,671	2.048	275	405.937,746 468.525,671	276	405.937,068 468.525,138	0.862	276	405.937,068 468.525,138	277	405.936,761 468.524,536	0.676
277	405.936,761 468.524,536	278	405.935,657 468.523,856	1.297	278	405.935,657 468.523,856	279	405.934,51 468.523,752	1.152	279	405.934,51 468.523,752	280	405.933,483 468.523,397	1.087
280	405.933,483 468.523,397	281	405.933,064 468.522,559	0.937	281	405.933,064 468.522,559	282	405.933,033 468.521,483	1.076	282	405.933,033 468.521,483	283	405.931,915 468.519,124	2.611
283	405.931,915 468.519,124	284	405.931,053 468.517,685	1.677	284	405.931,053 468.517,685	285	405.930,106 468.516,59	1.448	285	405.930,106 468.516,59	286	405.929,622 468.513,927	2.707
286	405.929,622 468.513,927	287	405.929,182 468.513,236	0.819	287	405.929,182 468.513,236	288	405.928,133 468.511,486	2.04	288	405.928,133 468.511,486	289	405.927,906 468.509,468	2.031
289	405.927,906 468.509,468	290	405.927,47 468.508,736	0.852	290	405.927,47 468.508,736	291	405.926,962 468.507,931	0.952	291	405.926,962 468.507,931	292	405.927,155 468.506,935	1.015
292	405.927,155 468.506,935	293	405.927,469 468.506,011	0.976	293	405.927,469 468.506,011	294	405.927,507 468.505,148	0.864	294	405.927,507 468.505,148	295	405.927,73 468.503,959	1.21
295	405.927,73 468.503,959	296	405.928,428 468.502,877	1.288	296	405.928,428 468.502,877	297	405.929,109 468.502,243	0.93	297	405.929,109 468.502,243	298	405.929,639 468.501,153	1.212
298	405.929,639 468.501,153	299	405.930,471 468.500,631	0.982	299	405.930,471 468.500,631	300	405.931,286 468.499,78	1.178	300	405.931,286 468.499,78	301	405.931,693 468.499,005	0.875
301	405.931,693 468.499,005	302	405.931,85 468.497,616	1.398	302	405.931,85 468.497,616	303	405.932,947 468.495,546	2.343	303	405.932,947 468.495,546	304	405.932,981 468.494,24	1.306
304	405.932,981 468.494,24	305	405.932,83 468.492,626	1.621	305	405.932,83 468.492,626	306	405.932,284 468.489,657	3.019	306	405.932,284 468.489,657	307	405.932,169 468.487,19	2.47

Punct început	X / Y	Punct sfârșit	X / Y	Lungime segment	Punct început	X / Y	Punct sfârșit	X / Y	Lungime segment	Punct început	X / Y	Punct sfârșit	X / Y	Lungime segment
307	405.932,169 468.487,19	308	405.932,925 468.484,727	2.576	308	405.932,925 468.484,727	309	405.934,183 468.482,45	2.601	309	405.934,183 468.482,45	310	405.935,857 468.479,079	3.764
310	405.935,857 468.479,079	311	405.936,341 468.476,633	2.493	311	405.936,341 468.476,633	312	405.937,636 468.476,082	1.407	312	405.937,636 468.476,082	313	405.938,785 468.474,686	1.808
313	405.938,785 468.474,686	314	405.940,628 468.470,968	4.15	314	405.940,628 468.470,968	315	405.941,062 468.469,62	1.416	315	405.941,062 468.469,62	316	405.941,038 468.466,893	2.727
316	405.941,038 468.466,893	317	405.941,505 468.465,521	1.449	317	405.941,505 468.465,521	318	405.942,314 468.464,227	1.526	318	405.942,314 468.464,227	319	405.942,108 468.461,866	2.37
319	405.942,108 468.461,866	320	405.941,546 468.459,235	2.69	320	405.941,546 468.459,235	321	405.942,274 468.456,066	3.252	321	405.942,274 468.456,066	322	405.943,414 468.453,342	2.953
322	405.943,414 468.453,342	323	405.943,57 468.452,685	0.675	323	405.943,57 468.452,685	324	405.945,643 468.443,963	8.965	324	405.945,643 468.443,963	325	405.947,544 468.425,46	18.6
325	405.947,544 468.425,46	326	405.945,581 468.417,217	8.474	326	405.945,581 468.417,217	327	405.939,171 468.410,418	9.344	327	405.939,171 468.410,418	328	405.920,031 468.398,717	22.43 3
328	405.920,031 468.398,717	329	405.909,395 468.390,58	13.39 2	329	405.909,395 468.390,58	330	405.903,107 468.386,09	7.727	330	405.903,107 468.386,09	331	405.893,437 468.381,49	10.70 8
331	405.893,437 468.381,49	332	405.884,415 468.378,64	9.461	332	405.884,415 468.378,64	1	405.879,869 468.377,915	4.603					

\*\* Lungimile segmentelor sunt determinate în planul de proiecție Stereo 70 și sunt rotunjite la 1 milimetru.

\*\*\* Distanța dintre puncte este formată din segmente cumulate ce sunt mai mici decât valoarea 1 milimetru.



**DATE DESPRE IMOBILUL NR. 12647**

Oficiul de Cadastru și Publicitate Imobiliară SIBIU  
Biroul de Cadastru și Publicitate Imobiliară Saliste

**A. Partea I. Descrierea imobilului**

TEREN Extravilan

Adresa: Jud. Sibiu

Nr. Crt	Nr cadastral Nr. topografic	Suprafața* (mp)	Observații / Referințe
A1		656	Sector cadastral:137 Teren neimpregmuit;

**B. Partea II. Proprietari și acte**

Inscrieri privitoare la dreptul de proprietate și alte drepturi reale	Referințe
/	
Act Normativ nr. 7, din 13/03/1996 emis de PARLAMENTUL ROMÂNIEI;	
B1	Inscrierea provizorie, drept de PROPRIETATE, dobandit prin Lege, cota actuala 1/1, cota initiala 1/1
	1) <b>COMUNA JINA</b> , CIF:0000000000000, PROPRIETAR NEIDENTIFICAT

**C. Partea III. SARCINI .**

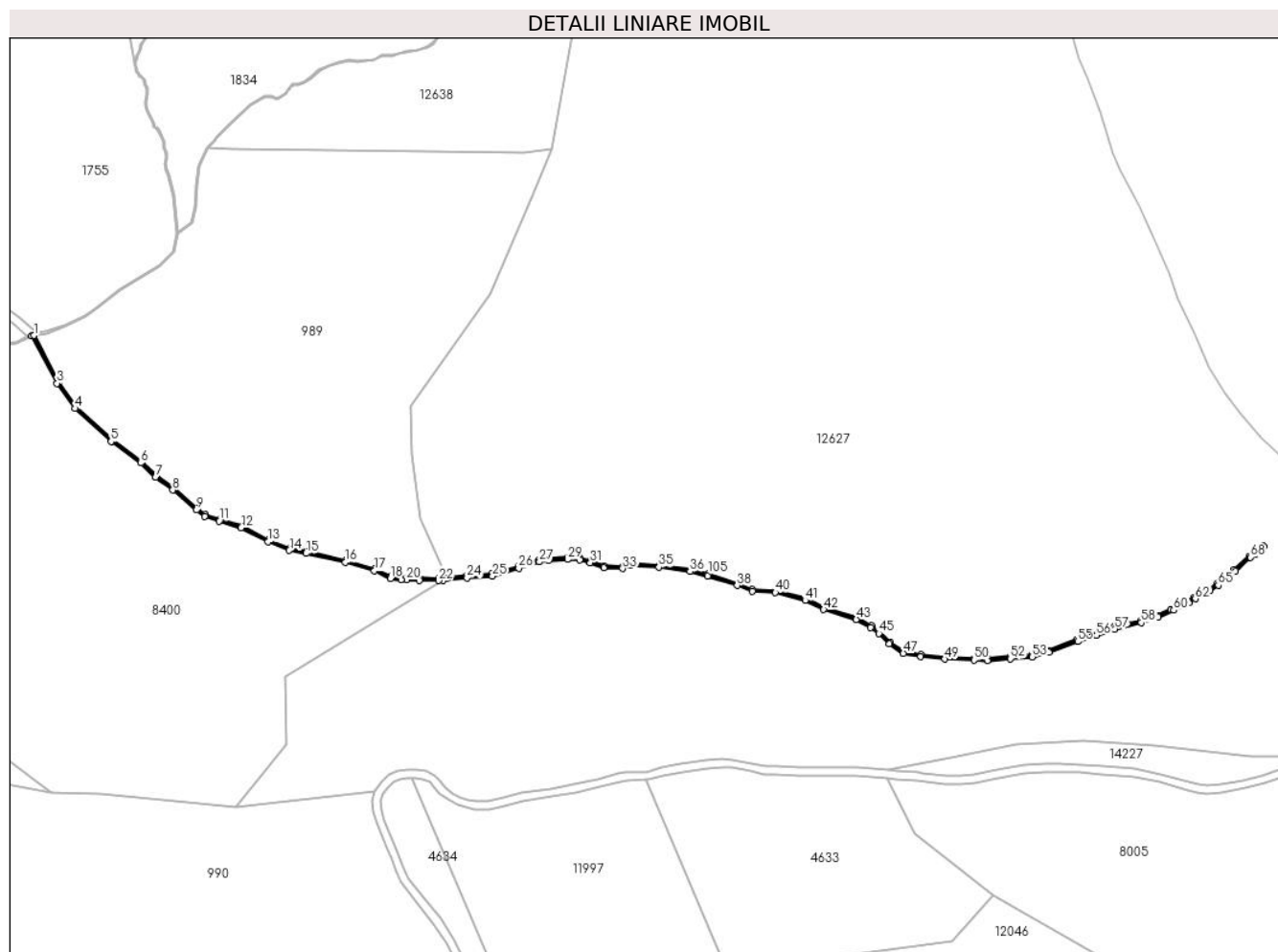
Inscrieri privind dezmembramintele dreptului de proprietate, drepturi reale de garanție și sarcini	Referințe
NU SUNT	

## Anexa Nr. 1 La Partea I

## Teren

Nr cadastral	Suprafața (mp)*	Observații / Referințe
	656	

\* Suprafața este determinată în planul de proiecție Stereo 70.



## Date referitoare la teren

Crt	Categorie folosință	Intravilan	Suprafața (mp)	Tarla	Parcelă	Nr. topo	Observații / Referințe
1	ape curgătoare	NU	656	56	3411	-	

## Lungime Segmente

1) Valorile lungimilor segmentelor sunt obținute din proiecție în plan.

Punct început	X / Y	Punct sfârșit	X / Y	Lungime segment	Punct început	X / Y	Punct sfârșit	X / Y	Lungime segment	Punct început	X / Y	Punct sfârșit	X / Y	Lungime segment
1	405.878,716 468.376,718	2	405.877,671 468.376,551	1.058	2	405.877,671 468.376,551	3	405.889,883 468.353,698	25.91 1	3	405.889,883 468.353,698	4	405.898,694 468.341,615	14.95 4
4	405.898,694 468.341,615	5	405.915,852 468.325,762	23.36 1	5	405.915,852 468.325,762	6	405.930,214 468.315,468	17.67	6	405.930,214 468.315,468	7	405.937,247 468.308,549	9.866
7	405.937,247 468.308,549	8	405.945,594 468.302,436	10.34 6	8	405.945,594 468.302,436	9	405.956,878 468.292,845	14.80 9	9	405.956,878 468.292,845	10	405.960,833 468.289,648	5.086
10	405.960,833 468.289,648	11	405.967,929 468.287,497	7.415	11	405.967,929 468.287,497	12	405.978,404 468.284,36	10.93 5	12	405.978,404 468.284,36	13	405.991,255 468.277,591	14.52 5
13	405.991,255 468.277,591	14	406.001,618 468.273,426	11.16 9	14	406.001,618 468.273,426	15	406.009,607 468.271,98	8.119	15	406.009,607 468.271,98	16	406.028,429 468.267,7	19.30 2

Punct început	X / Y	Punct sfârșit	X / Y	Lungime segment	Punct început	X / Y	Punct sfârșit	X / Y	Lungime segment	Punct început	X / Y	Punct sfârșit	X / Y	Lungime segment
16	406.028,429 468.267,7	17	406.042,454 468.263,679	14.59	17	406.042,454 468.263,679	18	406.050,223 468.259,994	8.599	18	406.050,223 468.259,994	19	406.055,289 468.259,42	5.098
19	406.055,289 468.259,42	20	406.057,98 468.259,333	2.692	20	406.057,98 468.259,333	21	406.064,233 468.259,133	6.256	21	406.064,233 468.259,133	22	406.073,422 468.258,934	9.191
22	406.073,422 468.258,934	23	406.075,355 468.259,128	1.943	23	406.075,355 468.259,128	24	406.087,059 468.260,306	11.76 3	24	406.087,059 468.260,306	25	406.099,233 468.261,129	12.20 2
25	406.099,233 468.261,129	26	406.111,863 468.264,879	13.17 5	26	406.111,863 468.264,879	27	406.121,843 468.267,943	10.44	27	406.121,843 468.267,943	28	406.126,101 468.268,608	4.31
28	406.126,101 468.268,608	29	406.135,348 468.269,1	9.26	29	406.135,348 468.269,1	30	406.141,185 468.268,819	5.844	30	406.141,185 468.268,819	31	406.146,273 468.267,56	5.241
31	406.146,273 468.267,56	32	406.152,728 468.265,036	6.931	32	406.152,728 468.265,036	33	406.161,876 468.264,756	9.152	33	406.161,876 468.264,756	34	406.165,881 468.266,214	4.262
34	406.165,881 468.266,214	35	406.179,295 468.265,373	13.44	35	406.179,295 468.265,373	36	406.194,256 468.263,287	15.10 6	36	406.194,256 468.263,287	37	406.202,675 468.261,211	8.671
37	406.202,675 468.261,211	38	406.216,987 468.256,612	15.03 3	38	406.216,987 468.256,612	39	406.224,115 468.253,751	7.681	39	406.224,115 468.253,751	40	406.235,284 468.253,191	11.18 3
40	406.235,284 468.253,191	41	406.249,602 468.249,356	14.82 3	41	406.249,602 468.249,356	42	406.258,543 468.245,059	9.92	42	406.258,543 468.245,059	43	406.274,202 468.240,269	16.37 5
43	406.274,202 468.240,269	44	406.281,167 468.236,483	7.927	44	406.281,167 468.236,483	45	406.285,113 468.233,485	4.956	45	406.285,113 468.233,485	46	406.290,047 468.228,45	7.05
46	406.290,047 468.228,45	47	406.296,823 468.223,971	8.123	47	406.296,823 468.223,971	48	406.305,197 468.222,408	8.519	48	406.305,197 468.222,408	49	406.316,791 468.221,246	11.65 2
49	406.316,791 468.221,246	50	406.330,866 468.220,763	14.08 3	50	406.330,866 468.220,763	51	406.337,367 468.220,555	6.504	51	406.337,367 468.220,555	52	406.348,278 468.221,387	10.94 3
52	406.348,278 468.221,387	53	406.358,86 468.222,251	10.61 7	53	406.358,86 468.222,251	54	406.366,79 468.224,506	8.244	54	406.366,79 468.224,506	55	406.380,657 468.229,69	14.80 4
55	406.380,657 468.229,69	56	406.389,627 468.232,667	9.451	56	406.389,627 468.232,667	57	406.398,596 468.235,644	9.45	57	406.398,596 468.235,644	58	406.411,193 468.238,739	12.97 2
58	406.411,193 468.238,739	59	406.419,453 468.241,25	8.633	59	406.419,453 468.241,25	60	406.426,801 468.244,741	8.135	60	406.426,801 468.244,741	61	406.434,149 468.248,232	8.135
61	406.434,149 468.248,232	62	406.437,256 468.250,2	3.678	62	406.437,256 468.250,2	63	406.440,317 468.252,81	4.023	63	406.440,317 468.252,81	64	406.444,306 468.254,102	4.193
64	406.444,306 468.254,102	65	406.448,309 468.256,712	4.779	65	406.448,309 468.256,712	66	406.453,858 468.260,697	6.832	66	406.453,858 468.260,697	67	406.456,555 468.263,436	3.844
67	406.456,555 468.263,436	68	406.463,597 468.270,19	9.757	68	406.463,597 468.270,19	69	406.465,975 468.271,639	2.785	69	406.465,975 468.271,639	70	406.470,099 468.275,217	5.46
70	406.470,099 468.275,217	71	406.469,852 468.275,555	0.419	71	406.469,852 468.275,555	72	406.465,61 468.272,119	5.459	72	406.465,61 468.272,119	73	406.463,216 468.270,712	2.777
73	406.463,216 468.270,712	74	406.455,869 468.264,165	9.841	74	406.455,869 468.264,165	75	406.453,205 468.261,46	3.797	75	406.453,205 468.261,46	76	406.447,744 468.257,538	6.723
76	406.447,744 468.257,538	77	406.443,871 468.255,012	4.624	77	406.443,871 468.255,012	78	406.439,82 468.253,7	4.258	78	406.439,82 468.253,7	79	406.436,661 468.251,007	4.151
79	406.436,661 468.251,007	80	406.433,665 468.249,109	3.547	80	406.433,665 468.249,109	81	406.425,402 468.245,184	9.148	81	406.425,402 468.245,184	82	406.419,091 468.242,185	6.987
82	406.419,091 468.242,185	83	406.410,928 468.239,704	8.532	83	406.410,928 468.239,704	84	406.404,624 468.238,155	6.492	84	406.404,624 468.238,155	85	406.398,319 468.236,605	6.493
85	406.398,319 468.236,605	86	406.391,203 468.234,244	7.497	86	406.391,203 468.234,244	87	406.380,324 468.230,633	11.46 3	87	406.380,324 468.230,633	88	406.366,477 468.225,457	14.78 3
88	406.366,477 468.225,457	89	406.358,681 468.223,24	8.105	89	406.358,681 468.223,24	90	406.348,199 468.222,384	10.51 7	90	406.348,199 468.222,384	91	406.337,345 468.221,557	10.88 5
91	406.337,345 468.221,557	92	406.330,899 468.221,762	6.449	92	406.330,899 468.221,762	93	406.316,858 468.222,245	14.04 9	93	406.316,858 468.222,245	94	406.305,339 468.223,399	11.57 7
94	406.305,339 468.223,399	95	406.297,206 468.224,917	8.273	95	406.297,206 468.224,917	96	406.290,687 468.229,226	7.814	96	406.290,687 468.229,226	97	406.285,777 468.234,237	7.016
97	406.285,777 468.234,237	98	406.281,712 468.237,325	5.105	98	406.281,712 468.237,325	99	406.274,591 468.241,196	8.105	99	406.274,591 468.241,196	100	406.258,908 468.245,993	16.4
100	406.258,908 468.245,993	101	406.249,951 468.250,298	9.938	101	406.249,951 468.250,298	102	406.235,44 468.254,184	15.02 2	102	406.235,44 468.254,184	103	406.224,332 468.254,742	11.12 2
103	406.224,332 468.254,742	104	406.217,327 468.257,553	7.548	104	406.217,327 468.257,553	105	406.202,948 468.262,174	15.10 3	105	406.202,948 468.262,174	106	406.194,445 468.264,27	8.758
106	406.194,445 468.264,27	107	406.179,395 468.266,368	15.19 6	107	406.179,395 468.266,368	108	406.165,735 468.267,225	13.68 7	108	406.165,735 468.267,225	109	406.161,715 468.265,761	4.278
109	406.161,715 468.265,761	110	406.152,931 468.266,03	8.788	110	406.152,931 468.266,03	111	406.146,577 468.268,515	6.823	111	406.146,577 468.268,515	112	406.141,331 468.269,813	5.404
112	406.141,331 468.269,813	113	406.135,346 468.270,101	5.992	113	406.135,346 468.270,101	114	406.125,997 468.269,604	9.362	114	406.125,997 468.269,604	115	406.121,618 468.268,92	4.432

Punct început	X / Y	Punct sfârșit	X / Y	Lungime segment	Punct început	X / Y	Punct sfârșit	X / Y	Lungime segment	Punct început	X / Y	Punct sfârșit	X / Y	Lungime segment
115	406.121,618 468.268,92	116	406.111,574 468.265,837	10.507	116	406.111,574 468.265,837	117	406.099,054 468.262,119	13.06	117	406.099,054 468.262,119	118	406.086,976 468.261,303	12.106
118	406.086,976 468.261,303	119	406.077,323 468.260,331	9.702	119	406.077,323 468.260,331	120	406.073,382 468.259,935	3.961	120	406.073,382 468.259,935	121	406.064,26 468.260,132	9.124
121	406.064,26 468.260,132	122	406.058,13 468.260,329	6.133	122	406.058,13 468.260,329	123	406.055,361 468.260,418	2.77	123	406.055,361 468.260,418	124	406.050,501 468.260,969	4.891
124	406.050,501 468.260,969	125	406.042,808 468.264,618	8.515	125	406.042,808 468.264,618	126	406.028,678 468.268,669	14.699	126	406.028,678 468.268,669	127	406.009,807 468.272,96	19.353
127	406.009,807 468.272,96	128	406.001,896 468.274,392	8.04	128	406.001,896 468.274,392	129	405.991,676 468.278,5	11.015	129	405.991,676 468.278,5	130	405.978,784 468.285,29	14.571
130	405.978,784 468.285,29	131	405.968,218 468.288,454	11.03	131	405.968,218 468.288,454	132	405.961,31 468.290,548	7.218	132	405.961,31 468.290,548	133	405.957,516 468.293,614	4.878
133	405.957,516 468.293,614	134	405.946,214 468.303,221	14.833	134	405.946,214 468.303,221	135	405.937,897 468.309,313	10.309	135	405.937,897 468.309,313	136	405.930,86 468.316,236	9.872
136	405.930,86 468.316,236	137	405.916,485 468.326,539	17.686	137	405.916,485 468.326,539	138	405.899,445 468.342,283	23.2	138	405.899,445 468.342,283	139	405.890,732 468.354,231	14.788
139	405.890,732 468.354,231	1	405.878,716 468.376,718	25.496										

\*\* Lungimile segmentelor sunt determinate în planul de proiecție Stereo 70 și sunt rotunjite la 1 milimetru.

\*\*\* Distanța dintre puncte este formată din segmente cumulate ce sunt mai mici decât valoarea 1 milimetru.

**DATE DESPRE IMOBILUL NR. 12648**

Oficiul de Cadastru și Publicitate Imobiliară SIBIU  
Biroul de Cadastru și Publicitate Imobiliară Saliste

**A. Partea I. Descrierea imobilului**

TEREN Extravilan

Nr. CF vechi:6045Jina

Nr. topografic:5380

Adresa: Jud. Sibiu

Nr. Crt	Nr cadastral Nr. topografic	Suprafața* (mp)	Observații / Referințe
A1	103013	21.713	Sector cadastral:60 Teren neimprejmuit;

**B. Partea II. Proprietari și acte**

Inscrieri privitoare la dreptul de proprietate și alte drepturi reale	Referințe
<b>9117 / 13/07/2018</b>	
Act Notarial nr. 1288, din 12/07/2018 emis de NP. POPA - LUPAS GEORGE;	
B2	A1
Intabulare, drept de PROPRIETATE, dobandit prin Conventie, cota actuala 1/1, cota initiala 1/1	
1) <b>BOGDĂNEL CONSTANTIN</b> , necasatorit, bun propriu	

**C. Partea III. SARCINI .**

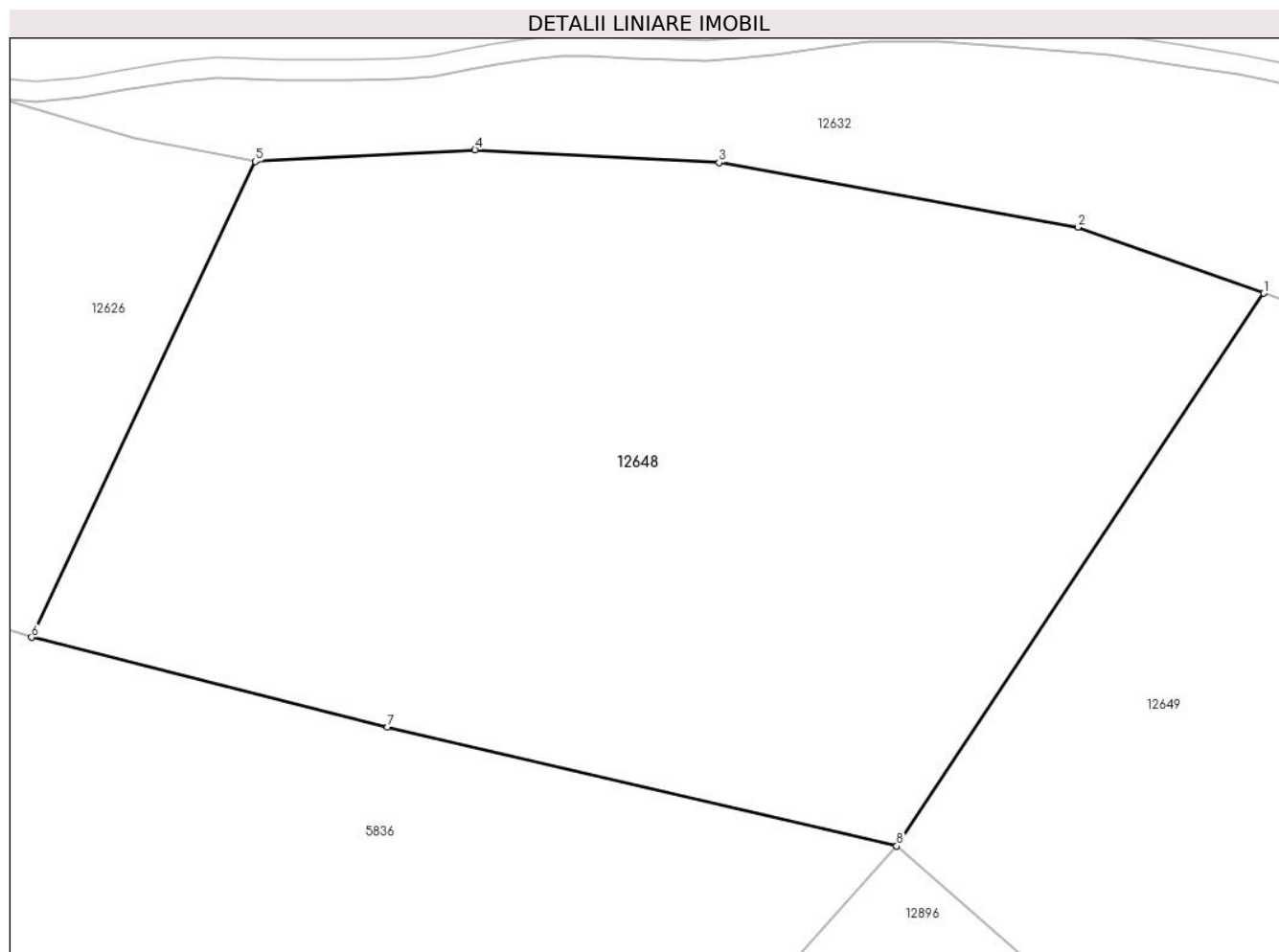
Inscrieri privind dezmembramintele dreptului de proprietate, drepturi reale de garanție și sarcini	Referințe
NU SUNT	

## Anexa Nr. 1 La Partea I

## Teren

Nr cadastral	Suprafața (mp)*	Observații / Referințe
103013	21.713	

\* Suprafața este determinată în planul de proiecție Stereo 70.



## Date referitoare la teren

Crt	Categorie folosință	Intravilan	Suprafața (mp)	Tarla	Parcelă	Nr. topo	Observații / Referințe
1	faneata	NU	21.713	46	2903/2, 2906/17, 2902	5380	

## Lungime Segmente

1) Valorile lungimilor segmentelor sunt obținute din proiecție în plan.

Punct început	X / Y	Punct sfârșit	X / Y	Lungime segment (** (m)
1	401.963,076 471.750,837	2	401.926,829 471.763,684	38.456
2	401.926,829 471.763,684	3	401.856,958 471.776,265	70.995
3	401.856,958 471.776,265	4	401.809,4 471.778,746	47.623
4	401.809,4 471.778,746	5	401.766,571 471.776,493	42.888

Punct început	X / Y	Punct sfârșit	X / Y	Lungime segment (** (m)
5	401.766,571 471.776,493	6	401.723,004 471.683,828	102.396
6	401.723,004 471.683,828	7	401.792,38 471.666,391	71.534
7	401.792,38 471.666,391	8	401.891,561 471.643,194	101.858
8	401.891,561 471.643,194	1	401.963,076 471.750,837	129.234

\*\* Lungimile segmentelor sunt determinate în planul de proiecție Stereo 70 și sunt rotunjite la 1 milimetru.

\*\*\* Distanța dintre puncte este formată din segmente cumulate ce sunt mai mici decât valoarea 1 milimetru.





**DATE DESPRE IMOBILUL NR. 12649**

Oficiul de Cadastru și Publicitate Imobiliară SIBIU  
Biroul de Cadastru și Publicitate Imobiliară Saliste

**A. Partea I. Descrierea imobilului**

TEREN Extravilan

Nr. CF vechi:2096 Jina  
Nr. topografic:5381

Adresa: Jud. Sibiu

Nr. Crt	Nr cadastral Nr. topografic	Suprafața* (mp)	Observații / Referințe
A1	103229	17.265	Sector cadastral:60 Teren neimprejmuit;

**B. Partea II. Proprietari și acte**

Inscrieri privitoare la dreptul de proprietate și alte drepturi reale	Referințe
<b>2496 / 06/03/2020</b>	
Act Notarial nr. 383, din 06/03/2020 emis de NP POPA - LUPAS GEORGE;	
B5	A1
Intabulare, drept de PROPRIETATE, dobandit prin Conventie, cota actuala 1/1, cota initiala 1/1	
1) <b>BOGDĂNEL CONSTANTIN</b> , si sotia	
2) <b>BOGDANEL DANIELA</b> , bun comun	

**C. Partea III. SARCINI .**

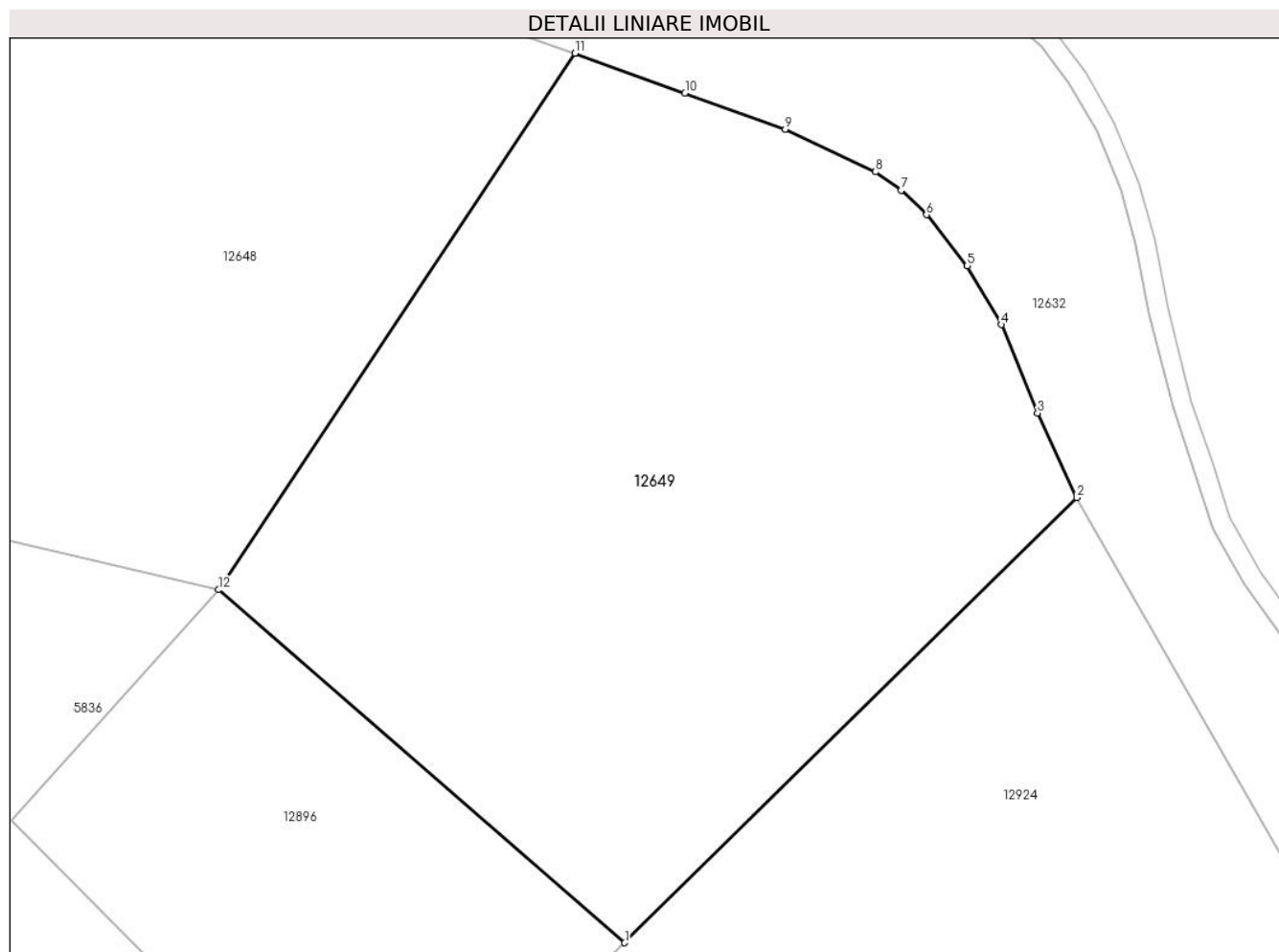
Inscrieri privind dezmembramintele dreptului de proprietate, drepturi reale de garanție și sarcini	Referințe
NU SUNT	

## Anexa Nr. 1 La Partea I

## Teren

Nr cadastral	Suprafața (mp)*	Observații / Referințe
103229	17.265	

\* Suprafața este determinată în planul de proiecție Stereo 70.



## Date referitoare la teren

Crt	Categorie folosință	Intra vilan	Suprafața (mp)	Tarla	Parcelă	Nr. topo	Observații / Referințe
1	faneata	NU	17.265	46	2901/3, 2903/1, 2906/4	5381	

## Lungime Segmente

1) Valorile lungimilor segmentelor sunt obținute din proiecție în plan.

Punct început	X / Y	Punct sfârșit	X / Y	Lungime segment (** (m))
1	401.973,101 471.572,363	2	402.063,848 471.661,671	127.322
2	402.063,848 471.661,671	3	402.055,978 471.678,673	18.735
3	402.055,978 471.678,673	4	402.048,692 471.696,397	19.163
4	402.048,692 471.696,397	5	402.041,869 471.708,201	13.634

Punct început	X / Y	Punct sfârșit	X / Y	Lungime segment (** (m)
5	402.041,869 471.708,201	6	402.033,678 471.718,412	13.09
6	402.033,678 471.718,412	7	402.028,621 471.723,354	7.071
7	402.028,621 471.723,354	8	402.023,429 471.727,022	6.357
8	402.023,429 471.727,022	9	402.005,32 471.735,592	20.034
9	402.005,32 471.735,592	10	401.985,193 471.742,856	21.398
10	401.985,193 471.742,856	11	401.963,076 471.750,837	23.513
11	401.963,076 471.750,837	12	401.891,561 471.643,194	129.234
12	401.891,561 471.643,194	1	401.973,101 471.572,363	108.008

\*\* Lungimile segmentelor sunt determinate în planul de proiecție Stereo 70 și sunt rotunjite la 1 milimetru.

\*\*\* Distanța dintre puncte este formată din segmente cumulate ce sunt mai mici decât valoarea 1 milimetru.



**DATE DESPRE IMOBILUL NR. 12650**

Oficiul de Cadastru și Publicitate Imobiliară SIBIU  
Biroul de Cadastru și Publicitate Imobiliară Saliste

**A. Partea I. Descrierea imobilului**

Nr. CF vechi:3679 Jina  
Nr. topografic:5404/2

TEREN Extravilan

Adresa: Jud. Sibiu

Nr. Crt	Nr cadastral Nr. topografic	Suprafața* (mp)	Observații / Referințe
A1	103183	22.561	Sector cadastral:90 Teren neimprejmuit; ; IMOBIL STRĂBĂTUT DE LIMITA DE UAT JINA SI UAT SĂLIȘTE

**B. Partea II. Proprietari și acte**

Inscrieri privitoare la dreptul de proprietate și alte drepturi reale		Referințe
<b>8516 / 02/08/1994</b>		
Act Notarial nr. 584, din 01/08/1994 emis de NOTARIATUL DE STAT JUD. SIBIU;		
B1	Intabulare, drept de PROPRIETATE, dobandit prin Succesiune, cota actuala 1/2, cota initiala 1/2 1) <b>BESCHIU DUMITRU</b>	A1
B2	Intabulare, drept de PROPRIETATE, dobandit prin Succesiune, cota actuala 1/2, cota initiala 1/2 1) <b>BESCHIU IOANA</b>	A1

**C. Partea III. SARCINI .**

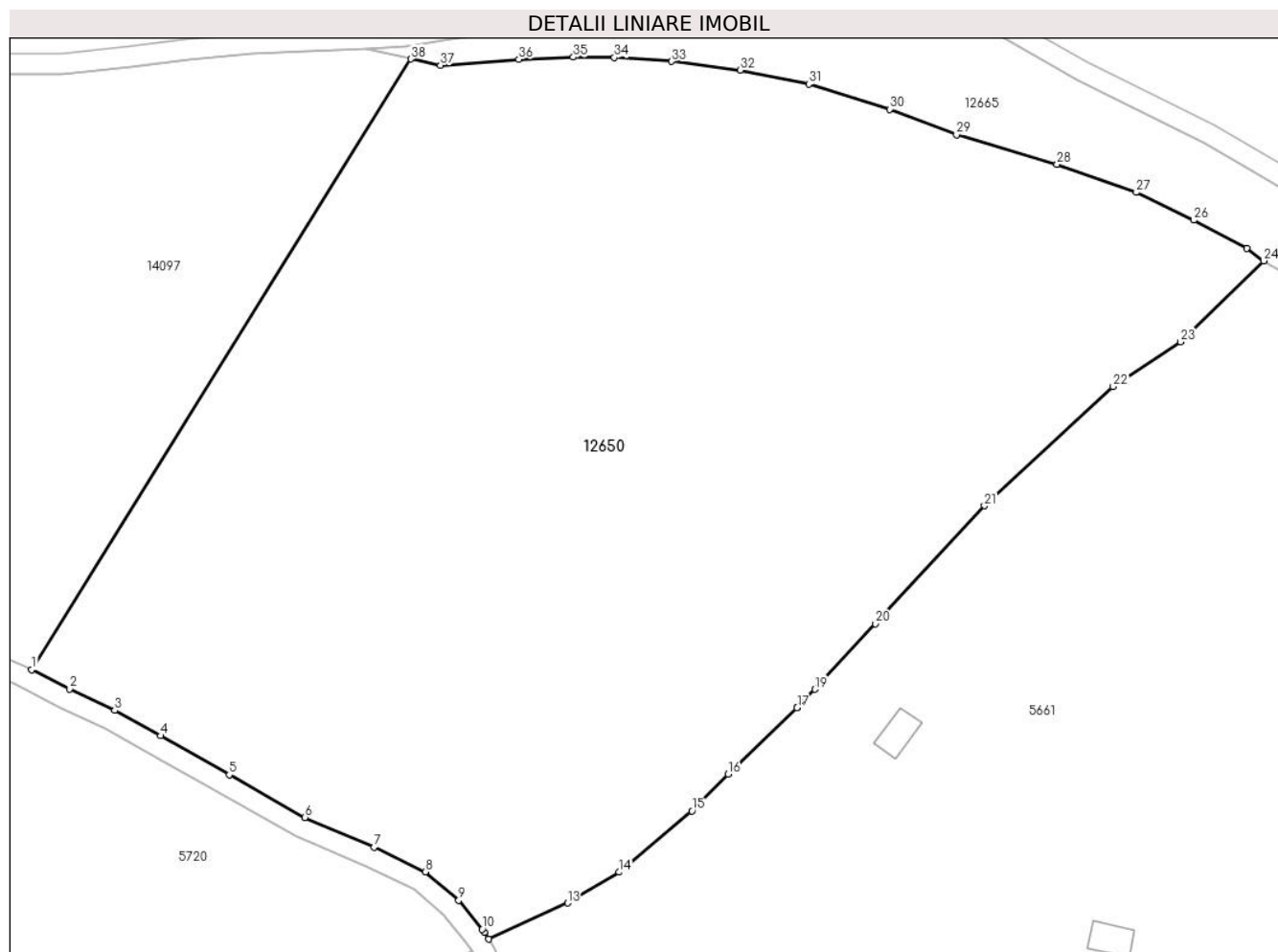
Inscrieri privind dezmembramintele dreptului de proprietate, drepturi reale de garanție și sarcini	Referințe
NU SUNT	

## Anexa Nr. 1 La Partea I

## Teren

Nr cadastral	Suprafața (mp)*	Observații / Referințe
103183	22.561	; IMOBIL STRĂBĂTUT DE LIMITA DE UAT JINA SI UAT SĂLIȘTE

\* Suprafața este determinată în planul de proiecție Stereo 70.



## Date referitoare la teren

Crt	Categorie folosință	Intravilan	Suprafața (mp)	Tarla	Parcelă	Nr. topo	Observații / Referințe
1	faneata	NU	22.561	47	2977/2, 2978,2979	5404/2	

## Lungime Segmente

1) Valorile lungimilor segmentelor sunt obținute din proiecție în plan.

Punct început	X / Y	Punct sfârșit	X / Y	Lungime segment (** (m)
1	402.998,102 471.164,813	2	403.005,429 471.161,097	8.215
3	403.014,155 471.156,973	4	403.023,074 471.152,066	10.18
5	403.036,293 471.144,517	6	403.050,953 471.136,288	16.812
7	403.064,328 471.130,574	8	403.074,185 471.125,782	10.96
9	403.080,646 471.120,248	10	403.085,213 471.114,7	7.186

Punct început	X / Y	Punct sfârșit	X / Y	Lungime segment (** (m)
2	403.005,429 471.161,097	3	403.014,155 471.156,973	9.651
4	403.023,074 471.152,066	5	403.036,293 471.144,517	15.223
6	403.050,953 471.136,288	7	403.064,328 471.130,574	14.544
8	403.074,185 471.125,782	9	403.080,646 471.120,248	8.507
10	403.085,213 471.114,7	11	403.085,604 471.114,092	0.723

Punct început	X / Y	Punct sfârșit	X / Y	Lungime segment (** (m)
11	403.085,604 471.114,092	12	403.086,412 471.112,833	1.496
13	403.101,702 471.119,741	14	403.111,704 471.125,697	11.641
15	403.125,735 471.137,53	16	403.132,767 471.144,618	9.984
17	403.146,076 471.157,48	18	403.146,079 471.157,484	0.005
19	403.149,505 471.161,035	20	403.161,178 471.173,733	17.248
21	403.182,28 471.196,477	22	403.207,172 471.219,516	33.918
23	403.220,146 471.228,156	24	403.236,273 471.243,821	22.483
25	403.232,98 471.246,207	26	403.222,741 471.251,655	11.598
27	403.211,615 471.257,013	28	403.196,323 471.262,444	16.228
29	403.176,884 471.268,193	30	403.163,979 471.273,078	13.799
31	403.148,352 471.277,921	32	403.135,037 471.280,622	13.586
33	403.121,833 471.282,334	34	403.110,736 471.283,053	11.12
35	403.102,826 471.283,147	36	403.092,308 471.282,712	10.527
37	403.077,128 471.281,579	38	403.071,415 471.282,806	5.843

Punct început	X / Y	Punct sfârșit	X / Y	Lungime segment (** (m)
12	403.086,412 471.112,833	13	403.101,702 471.119,741	16.778
14	403.111,704 471.125,697	15	403.125,735 471.137,53	18.355
16	403.132,767 471.144,618	17	403.146,076 471.157,48	18.508
18	403.146,079 471.157,484	19	403.149,505 471.161,035	4.934
20	403.161,178 471.173,733	21	403.182,28 471.196,477	31.026
22	403.207,172 471.219,516	23	403.220,146 471.228,156	15.588
24	403.236,273 471.243,821	25	403.232,98 471.246,207	4.067
26	403.222,741 471.251,655	27	403.211,615 471.257,013	12.349
28	403.196,323 471.262,444	29	403.176,884 471.268,193	20.271
30	403.163,979 471.273,078	31	403.148,352 471.277,921	16.36
32	403.135,037 471.280,622	33	403.121,833 471.282,334	13.315
34	403.110,736 471.283,053	35	403.102,826 471.283,147	7.911
36	403.092,308 471.282,712	37	403.077,128 471.281,579	15.222
38	403.071,415 471.282,806	1	402.998,102 471.164,813	138.914

\*\* Lungimile segmentelor sunt determinate în planul de proiecție Stereo 70 și sunt rotunjite la 1 milimetru.

\*\*\* Distanța dintre puncte este formată din segmente cumulate ce sunt mai mici decât valoarea 1 milimetru.





**DATE DESPRE IMOBILUL NR. 12651**

Oficiul de Cadastru și Publicitate Imobiliară SIBIU  
Biroul de Cadastru și Publicitate Imobiliară Saliste

**A. Partea I. Descrierea imobilului**

Nr. CF vechi:1407 Jina  
Nr. cadastral vechi:123  
Nr. topografic:5514/3

TEREN Extravilan

Adresa: Jud. Sibiu

Nr. Crt	Nr cadastral Nr. topografic	Suprafata* (mp)	Observatii / Referinte
A1	100041	Din acte: 500 Masurata: 505	Sector cadastral:136 Teren neimprejmuit;

**Construcții**

Crt	Nr cadastral Nr. topografic	Adresa	Observatii / Referinte
A1.1	100041-C1	Jud. Sibiu	Nr. niveluri:2; S. construita la sol:89 mp; Anexa exploatare agricola - cazare temporara in timpul campaniei agricole categoria de importanta D formata din : Parter- 1 camera, 1 hol, 1 bucatarie si 1 baie; Mansarda - 5 camere de locuit si baie Constructia este din lemn, fara lift.

**B. Partea II. Proprietari și acte**

Inscrieri privitoare la dreptul de proprietate și alte drepturi reale		Referințe
<b>11526 / 28/08/2014</b>		
Act Normativ nr. 17, din 07/03/2014 emis de PARLAMENTUL ROMANIEI;		
B5	Imobil aflat sub incidenta art.3 alin.(1) din Legea 17/2014	A1
<b>15056 / 24/12/2019</b>		
Act Notarial nr. 2294, din 23/12/2019 emis de NP POPA - LUPAS GEORGE;		
B6	Intabulare, drept de PROPRIETATE, dobandit prin Conventie, cota actuala 1/1, cota initiala 1/1 1) VASILESCU LIOARA-ELENA, necasatorita, bun propriu	A1
B7	Intabulare, drept de PROPRIETATE, dobandit prin Conventie, cota actuala 1/1, cota initiala 1/1 1) VASILESCU LIOARA-ELENA, necasatorita, bun propriu	A1.1

**C. Partea III. SARCINI .**

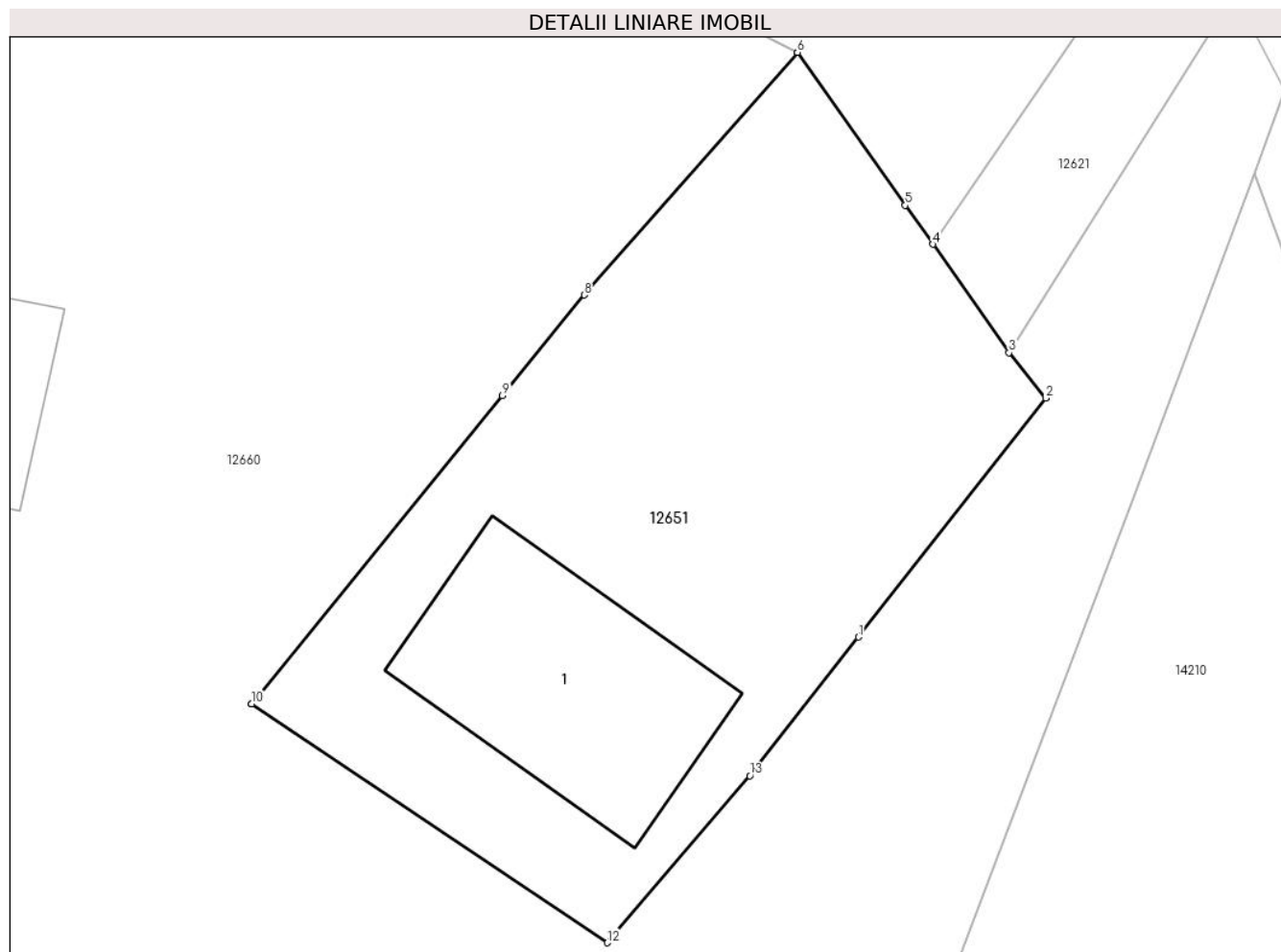
Inscrieri privind dezmembramintele dreptului de proprietate, drepturi reale de garanție și sarcini	Referințe
NU SUNT	

## Anexa Nr. 1 La Partea I

## Teren

Nr cadastral	Suprafața (mp)*	Observații / Referințe
100041	Din acte: 500 Masurata: 505	

\* Suprafața este determinată în planul de proiecție Stereo 70.



## Date referitoare la teren

Crt	Categorie folosință	Intravilan	Suprafața (mp)	Tarla	Parcelă	Nr. topo	Observații / Referințe
1	curți constructii	NU	261	55	3376/1	5514/3	
2	faneata	NU	244	55	3368/1, 3376/1	5514/3	

## Date referitoare la construcții

Crt	Număr	Destinație construcție	Supraf. (mp)	Situație juridică	Observații / Referințe
A1.1	100041-C1	construcții anexa	89	Cu acte	Nr. niveluri:2; S. construita la sol:89 mp; Anexa exploatare agricola - cazare temporara in timpul campaniei agricole categoria de importanta D formata din : Parter- 1 camera, 1 hol, 1 bucatarie si 1 baie; Mansarda - 5 camere de locuit si baie Constructia este din lemn, fara lift.

## Lungime Segmente

1) Valorile lungimilor segmentelor sunt obținute din proiecție în plan.

Punct început	X / Y	Punct sfârșit	X / Y	Lungime segment (** (m)
---------------	-------	---------------	-------	-------------------------

Punct început	X / Y	Punct sfârşit	X / Y	Lungime segment (** (m)
1	405.959,938 469.258,498	2	405.967,277 469.267,859	11.895
2	405.967,277 469.267,859	3	405.965,838 469.269,637	2.287
3	405.965,838 469.269,637	4	405.962,845 469.273,885	5.196
4	405.962,845 469.273,885	5	405.961,769 469.275,411	1.867
5	405.961,769 469.275,411	6	405.957,545 469.281,406	7.334
6	405.957,545 469.281,406	7	405.957,542 469.281,402	0.005
7	405.957,542 469.281,402	8	405.949,194 469.271,896	12.651
8	405.949,194 469.271,896	9	405.945,984 469.267,951	5.086
9	405.945,984 469.267,951	10	405.936,159 469.255,877	15.566
10	405.936,159 469.255,877	11	405.936,156 469.255,873	0.005
11	405.936,156 469.255,873	12	405.950,084 469.246,519	16.778
12	405.950,084 469.246,519	13	405.955,676 469.253,062	8.607
13	405.955,676 469.253,062	1	405.959,938 469.258,498	6.908

\*\* Lungimile segmentelor sunt determinate în planul de proiecție Stereo 70 și sunt rotunjite la 1 milimetru.

\*\*\* Distanța dintre puncte este formată din segmente cumulate ce sunt mai mici decât valoarea 1 milimetru.



**DATE DESPRE IMOBILUL NR. 12652**

Oficiul de Cadastru și Publicitate Imobiliară SIBIU  
Biroul de Cadastru și Publicitate Imobiliară Saliste

**A. Partea I. Descrierea imobilului**

Nr. CF vechi:6485 Jina  
Nr. cadastral vechi:146  
Nr. topografic:5513/3

TEREN Extravilan

Adresa: Jud. Sibiu

Nr. Crt	Nr cadastral Nr. topografic	Suprafața* (mp)	Observații / Referințe
A1	100315	1.000	Sector cadastral:136 Teren imprejmuit;

**B. Partea II. Proprietari și acte**

Inscrieri privitoare la dreptul de proprietate și alte drepturi reale		Referințe
<b>1164 / 19/02/2009</b>		
Act Notarial nr. 84/2009, din 01/01/2009 emis de NP AVRAM ADRIANA (documentatie cadastrala receptionata si avizata cu nr. 2/2009 de catre tehnician cadastru Lomnasan Liviu din cadrul OCPI Sibiu);		
B2	Intabulare, drept de SERVITUTEde trecere cu vehiculul si cu piciorul pe imobilul cu nr. top 5513/4,nr. cad. 147,inscris in CF 6486 Jina ca fond servant,in favoarea imobilului cu nr. top 5513/3,nr. cad. 146 ca fond dominant, dobandit prin Conventie, cota actuala 1/1, cota initiala 1/1 <i>OBSERVATII: (provenita din conversia CF 6485Jina)</i>	A1
<b>2937 / 01/04/2010</b>		
Act Notarial nr. 244, din 31/03/2010 emis de NP POPA LUPAS ELISAVETA;		
B3	Intabulare, drept de PROPRIETATE, cu titlu de drept cumparare, dobandit prin Conventie, cota actuala 1/1, cota initiala 1/1 1) MASSMANN CARMEN-LIVIA N. ROTH	A1

**C. Partea III. SARCINI .**

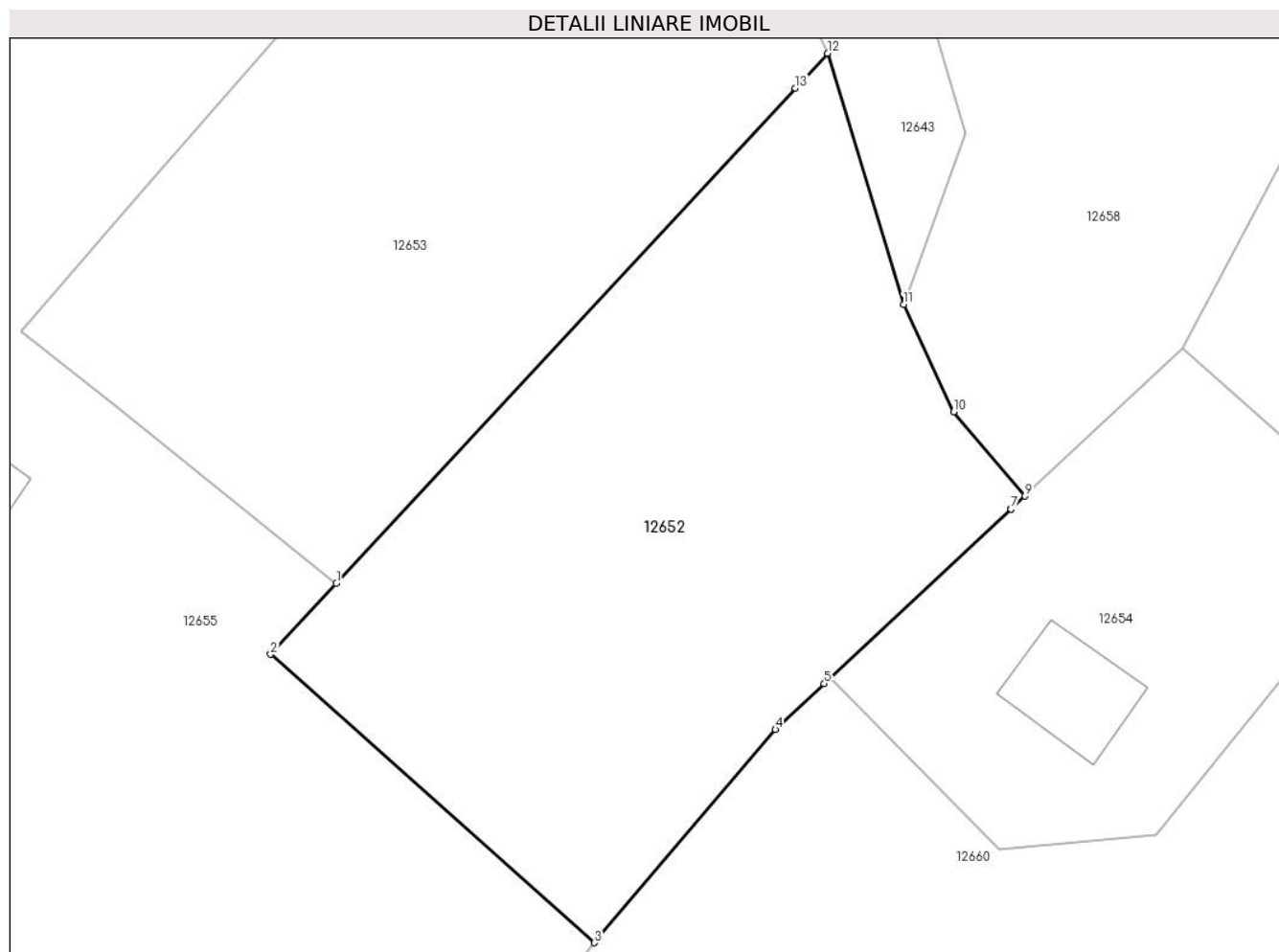
Inscrieri privind dezmembramintele dreptului de proprietate, drepturi reale de garanție și sarcini	Referințe
NU SUNT	

## Anexa Nr. 1 La Partea I

## Teren

Nr cadastral	Suprafața (mp)*	Observații / Referințe
100315	1.000	

\* Suprafața este determinată în planul de proiecție Stereo 70.



## Date referitoare la teren

Crt	Categorie folosință	Intra vilan	Suprafața (mp)	Tarla	Parcelă	Nr. topo	Observații / Referințe
1	faneata	NU	1.000	55	3366/2	5513/3	

## Lungime Segmente

1) Valorile lungimilor segmentelor sunt obținute din proiecție în plan.

Punct început	X / Y	Punct sfârșit	X / Y	Lungime segment (** (m)
1	405.820,673 469.281,604	2	405.816,889 469.277,525	5.564
2	405.816,889 469.277,525	3	405.835,531 469.260,924	24.962
3	405.835,531 469.260,924	4	405.845,955 469.273,196	16.102
4	405.845,955 469.273,196	5	405.848,769 469.275,83	3.854
5	405.848,769 469.275,83	6	405.849,113 469.276,152	0.471

Punct început	X / Y	Punct sfârşit	X / Y	Lungime segment (** (m)
6	405.849,113 469.276,152	7	405.859,518 469.285,89	14.251
7	405.859,518 469.285,89	8	405.859,522 469.285,894	0.006
8	405.859,522 469.285,894	9	405.860,308 469.286,629	1.076
9	405.860,308 469.286,629	10	405.856,218 469.291,478	6.344
10	405.856,218 469.291,478	11	405.853,333 469.297,654	6.817
11	405.853,333 469.297,654	12	405.848,952 469.312,112	15.107
12	405.848,952 469.312,112	13	405.847,104 469.310,104	2.729
13	405.847,104 469.310,104	1	405.820,673 469.281,604	38.87

\*\* Lungimile segmentelor sunt determinate în planul de proiecție Stereo 70 și sunt rotunjite la 1 milimetru.

\*\*\* Distanța dintre puncte este formată din segmente cumulate ce sunt mai mici decât valoarea 1 milimetru.





**DATE DESPRE IMOBILUL NR. 12653**

Oficiul de Cadastru și Publicitate Imobiliară SIBIU  
Biroul de Cadastru și Publicitate Imobiliară Saliste

**A. Partea I. Descrierea imobilului**

Nr. CF vechi:6484 Jina  
Nr. cadastral vechi:145  
Nr. topografic:5513/2

TEREN Extravilan

Adresa: Jud. Sibiu

Nr. Crt	Nr cadastral Nr. topografic	Suprafata* (mp)	Observatii / Referinta
A1	102297	1.140	Sector cadastral:136 Teren neimprejmuit;

**B. Partea II. Proprietari și acte**

Inscrieri privitoare la dreptul de proprietate și alte drepturi reale	Referințe
<b>1164 / 19/02/2009</b>	
Act Notarial nr. nr.84/2009, din 01/01/2009 emis de NP AVRAM ADRIANA (de dezmembrare si iesire din indiviziune; documentatie cadastrala receptionata de OCPI Sibiu cu nr.2/2009);	
B2	A1
Intabulare, drept de SERVITUTE, de trecere cu vehiculul si cu piciorul pe imobilul cu nr.top.5513/4, nr.cad.147, inscris in CF nr.6486 Jina, ca fond servant, in favoarea imobilului de sub A1, ca fond dominant., dobandit prin Conventie	
<i>OBSERVATII: (provenita din conversia CF 6484 Jina)</i>	
<b>12923 / 23/10/2019</b>	
Act Administrativ nr. 5778, din 16/07/2019 emis de PRIMARIA JINA (DOCUMENTATIE CADASTRALA RECEPTIONATA DE OCPI SIBIU; act notarial nr 1696 din 13.09.2019, emis de BNP POPA LUPAS GEORGE);	
B5	A1
imobil aflat sub incidenta art.3 alin.(1) din L.17/2014 - 07.03.2014	
<b>4175 / 27/05/2020</b>	
Act Notarial nr. 1844, din 26/05/2020 emis de NP BEXA MIRCEA;	
B6	A1
Intabulare, drept de PROPRIETATE, dobandit prin Conventie, cota actuala 1/1, cota initiala 1/1	
1) <b>LAABS MARIUS</b> , necasatorit, bun propriu	

**C. Partea III. SARCINI .**

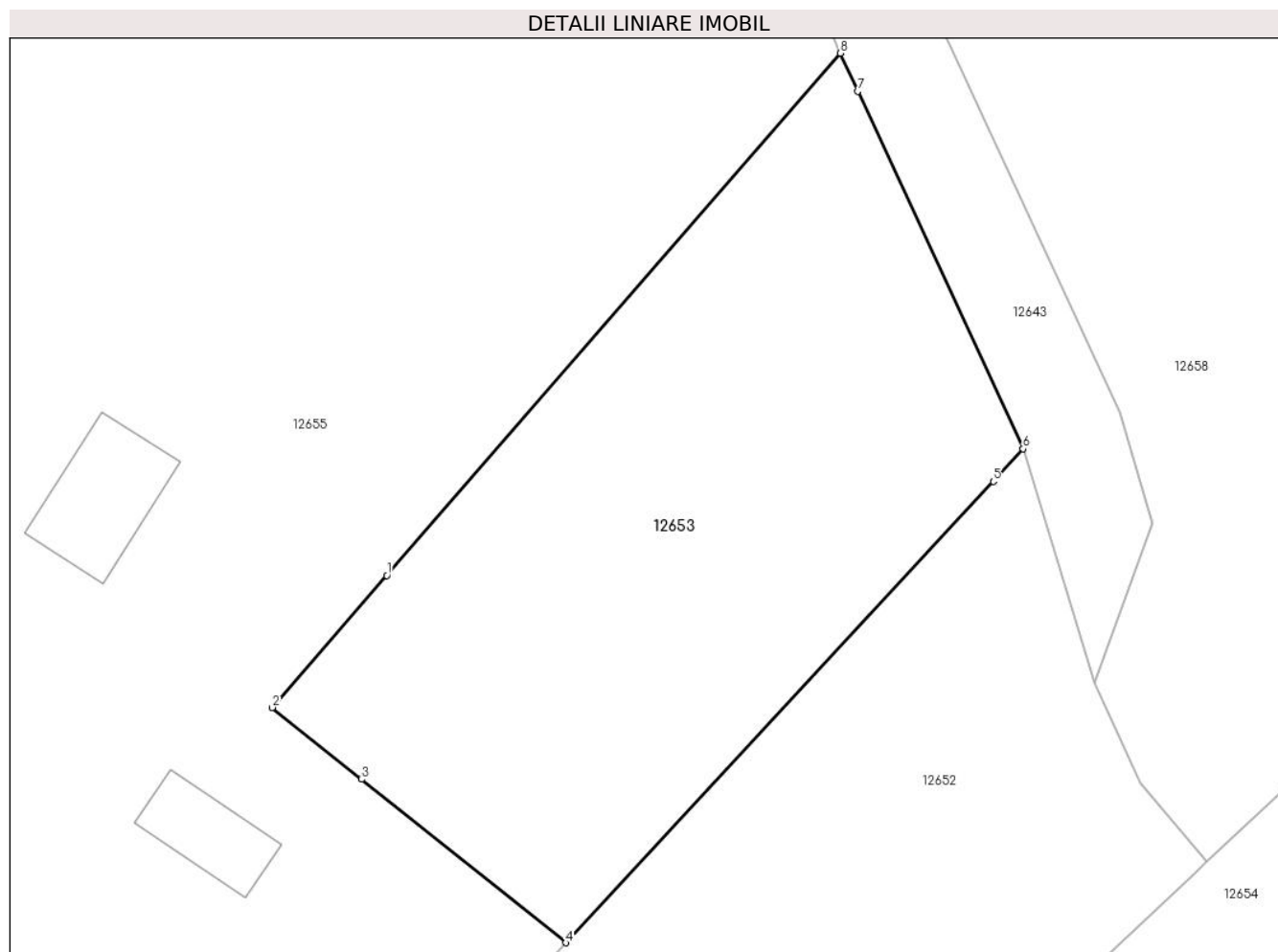
Inscrieri privind dezmembramintele dreptului de proprietate, drepturi reale de garanție și sarcini	Referințe
NU SUNT	

## Anexa Nr. 1 La Partea I

## Teren

Nr cadastral	Suprafața (mp)*	Observații / Referințe
102297	1.140	

\* Suprafața este determinată în planul de proiecție Stereo 70.



## Date referitoare la teren

Crt	Categorie folosință	Intravilan	Suprafața (mp)	Tarla	Parcelă	Nr. topo	Observații / Referințe
1	faneata	NU	1.140	55	3366/3	5513/2	

## Lungime Segmente

1) Valorile lungimilor segmentelor sunt obținute din proiecție în plan.

Punct început	X / Y	Punct sfârșit	X / Y	Lungime segment (** (m)
1	405.809,619 469.304,289	2	405.802,531 469.296,133	10.806
2	405.802,531 469.296,133	3	405.808,063 469.291,703	7.087
3	405.808,063 469.291,703	4	405.820,673 469.281,604	16.156
4	405.820,673 469.281,604	5	405.847,104 469.310,104	38.87
5	405.847,104 469.310,104	6	405.848,952 469.312,112	2.729

Punct început	X / Y	Punct sfârșit	X / Y	Lungime segment (** (m)
6	405.848,952 469.312,112	7	405.838,728 469.334,206	24.345
7	405.838,728 469.334,206	8	405.837,651 469.336,55	2.58
8	405.837,651 469.336,55	1	405.809,619 469.304,289	42.738

\*\* Lungimile segmentelor sunt determinate în planul de proiecție Stereo 70 și sunt rotunjite la 1 milimetru.

\*\*\* Distanța dintre puncte este formată din segmente cumulate ce sunt mai mici decât valoarea 1 milimetru.



**DATE DESPRE IMOBILUL NR. 12654**

Oficiul de Cadastru și Publicitate Imobiliară SIBIU  
Biroul de Cadastru și Publicitate Imobiliară Saliste

**A. Partea I. Descrierea imobilului**

Nr. CF vechi:6452Jina  
Nr. cadastral vechi:122  
Nr. topografic:5514/2

TEREN Extravilan

Adresa: Jud. Sibiu

Nr. Crt	Nr cadastral Nr. topografic	Suprafata* (mp)	Observatii / Referinte
A1	103611	500	Sector cadastral:136 Teren neimprejmuit;

**Construcții**

Crt	Nr cadastral Nr. topografic	Adresa	Observatii / Referinte
A1.1	103611-C1	Jud. Sibiu	Nr. niveluri:1; S. construita la sol:36 mp; ANEXA-P

**B. Partea II. Proprietari și acte**

Inscrieri privitoare la dreptul de proprietate și alte drepturi reale	Referințe
<b>16016 / 15/11/2022</b>	
Act Notarial nr. 678, din 31/10/2022 emis de N.P. PIPERNEA-AVRAM IULIA-OANA (DOCUMENTATIE CADASTRALA RECEPTIONATA DE OCPI SIBIU, in scris sub semnatura privata nr DOCUMENTATIE (SCAN+DIGISIGN ) din 03.11.2022, emis de DRAGHICIU IULIAN ILIE);	
B3	imobil aflat sub incidenta art. 3 alin.1 din Legea 17/2014 - 07.03.2014
<b>18430 / 21/11/2023</b>	
Act Notarial nr. 2726, din 20/11/2023 emis de NP POPA-LUPAS GEORGE;	
B4	Intabulare, drept de PROPRIETATE, donatie cu scutire de raport, dobandit prin Conventie, cota actuala 1/1, cota initiala 1/1 1) POPA RADU-ISAIA, bun propriu
/	
Act Normativ nr. 7, din 13/03/1996 emis de PARLAMENTUL ROMÂNIEI;	
B5	Intabulare, drept de PROPRIETATE, dobandit prin Lege, cota actuala 1/1, cota initiala 1/1 1) POPA RADU-ISAIA

**C. Partea III. SARCINI .**

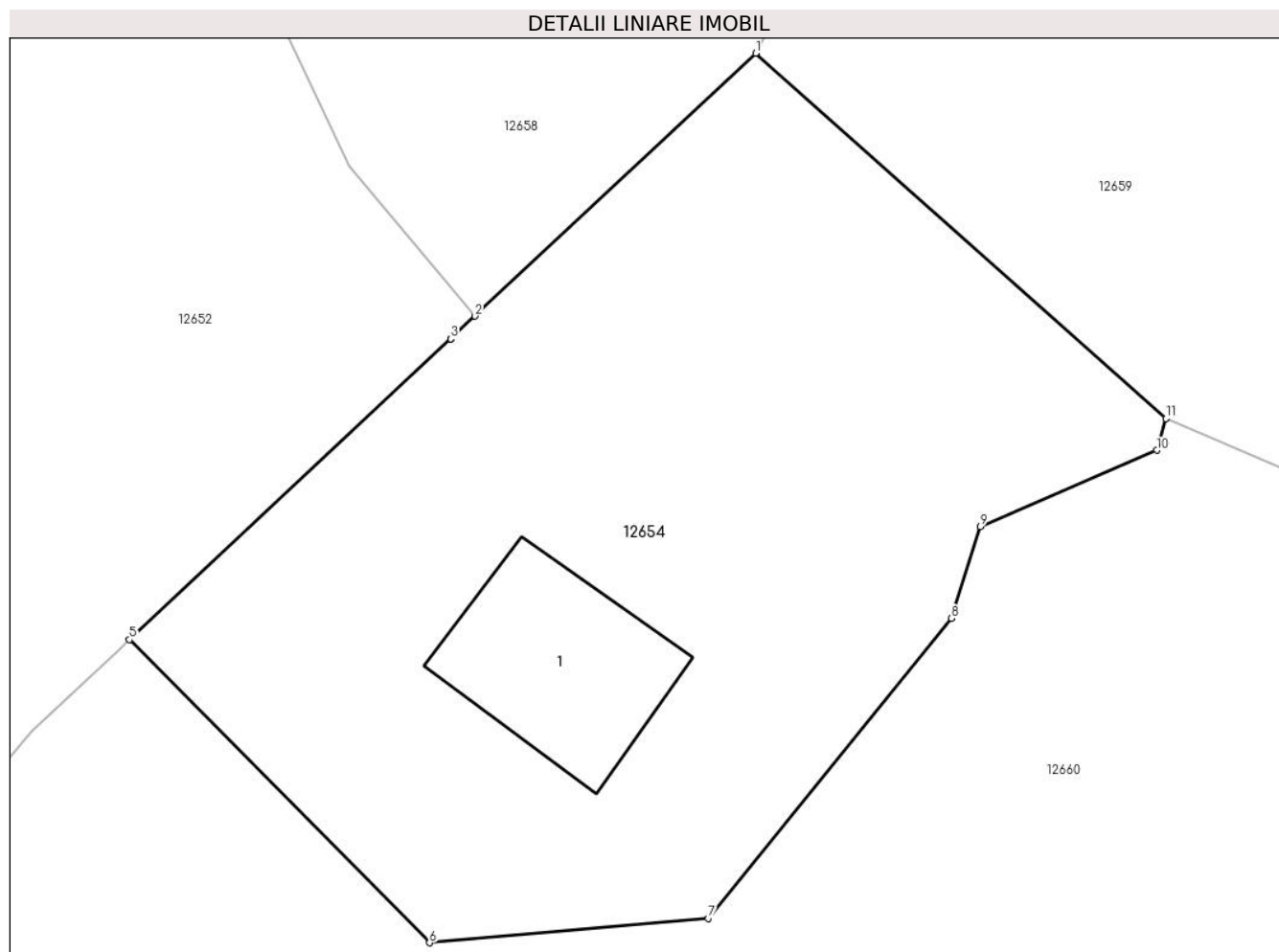
Inscrieri privind dezmembramintele dreptului de proprietate, drepturi reale de garanție și sarcini	Referințe
NU SUNT	

## Anexa Nr. 1 La Partea I

## Teren

Nr cadastral	Suprafața (mp)*	Observații / Referințe
103611	500	

\* Suprafața este determinată în planul de proiecție Stereo 70.



## Date referitoare la teren

Crt	Categorie folosință	Intravilan	Suprafața (mp)	Tarla	Parcelă	Nr. topo	Observații / Referințe
1	curți constructii	NU	101	55	3368/3	5514/2	
2	faneata	NU	399	55	3368/3	5514/2	

## Date referitoare la construcții

Crt	Număr	Destinație construcție	Supraf. (mp)	Situație juridică	Observații / Referințe
A1.1	103611-C1	construcții anexa	36	Cu acte	Nr. niveluri:1; S. construita la sol:36 mp; ANEXA-P

## Lungime Segmente

1) Valorile lungimilor segmentelor sunt obținute din proiecție în plan.

Punct început	X / Y	Punct sfârșit	X / Y	Lungime segment (** (m)
1	405.869,408 469.295,146	2	405.860,308 469.286,629	12.464
2	405.860,308 469.286,629	3	405.859,522 469.285,894	1.076
3	405.859,522 469.285,894	4	405.859,518 469.285,89	0.006

Punct început	X / Y	Punct sfârşit	X / Y	Lungime segment (** (m)
4	405.859,518 469.285,89	5	405.849,113 469.276,152	14.251
5	405.849,113 469.276,152	6	405.858,832 469.266,332	13.816
6	405.858,832 469.266,332	7	405.867,862 469.267,125	9.065
7	405.867,862 469.267,125	8	405.875,759 469.276,836	12.517
8	405.875,759 469.276,836	9	405.876,688 469.279,818	3.123
9	405.876,688 469.279,818	10	405.882,414 469.282,286	6.235
10	405.882,414 469.282,286	11	405.882,7 469.283,309	1.062
11	405.882,7 469.283,309	1	405.869,408 469.295,146	17.799

\*\* Lungimile segmentelor sunt determinate în planul de proiecție Stereo 70 și sunt rotunjite la 1 milimetru.

\*\*\* Distanța dintre puncte este formată din segmente cumulate ce sunt mai mici decât valoarea 1 milimetru.







## DATE DESPRE IMOBILUL NR. 12655

Oficiul de Cadastru și Publicitate Imobiliară SIBIU  
Biroul de Cadastru și Publicitate Imobiliară Saliste

## A. Partea I. Descrierea imobilului

Nr. CF vechi:6483 Jina  
Nr. cadastral vechi:144  
Nr. topografic:5513/1

TEREN Extravilan

Adresa: Jud. Sibiu

Nr. Crt	Nr cadastral Nr. topografic	Suprafața* (mp)	Observații / Referințe
A1	102295	13.901	Sector cadastral:136 Teren neimprejmuit; ; IMOBIL STRABATUT DE LIMITA DE UAT JINA SI UAT SALISTE

## Construcții

Crt	Nr cadastral Nr. topografic	Adresa	Observații / Referințe
A1.1	102295-C1	Jud. Sibiu	Nr. niveluri:1; S. construita la sol:51 mp; ANEXA - P
A1.2	102295-C2	Jud. Sibiu	Nr. niveluri:1; S. construita la sol:33 mp; ANEXA - P

## B. Partea II. Proprietari și acte

Inscrieri privitoare la dreptul de proprietate și alte drepturi reale	Referințe
<b>1164 / 19/02/2009</b>	
Act Notarial nr. nr.84/2009, din 01/01/2009 emis de NP AVRAM ADRIANA (de dezmembrare si iesire din indiviziune; documentatie cadastrala receptionata de OCPI Sibiu cu nr.2/2009);	
B2	Intabulare, drept de SERVITUTE, de trecere cu vehiculul si cu piciorul pe imobilul cu nr.top.5513/4, nr.cad.147, in scris in CF nr.6486, ca fond servant, in favoarea imobilului cu nr.top.5513/1, nr.cad.144, ca fond dominant., dobandit prin Conventie <i>OBSERVATII: (provenita din conversia CF 6483 Jina)</i>
<b>6642 / 07/05/2014</b>	
Act Notarial nr. 444, din 06/05/2014 emis de NP POPA - LUPAS GEORGE;	
B3	Intabulare, drept de PROPRIETATE, cu titlu de drept donatie, dobandit prin Conventie, cota actuala 1/1, cota initiala 1/1 1) <b>IANCU ILEANA</b> , ns. Dordea, bun propriu <i>OBSERVATII: asupra suprafetei de 13901 mp</i>
<b>5134 / 28/03/2024</b>	
Act Notarial nr. 193, din 27/03/2024 emis de NP PIPERNEA AVRAM IULIA OANA (documentatie cadastrala receptionata de OCPI Sibiu cu nr. 3712/2024);	
B4	se noteaza respingerea cererii formulate de Iancu Ileana prin NP Pipernea Avram Iulia Oana avand ca obiect dezlipirea imobilului de sub A1
/	
Act Normativ nr. 7, din 13/03/1996 emis de PARLAMENTUL ROMÂNIEI;	
B5	Intabulare, drept de PROPRIETATE, dobandit prin Lege, cota actuala 1/1, cota initiala 1/1 1) <b>IANCU ILEANA</b>

## C. Partea III. SARCINI .

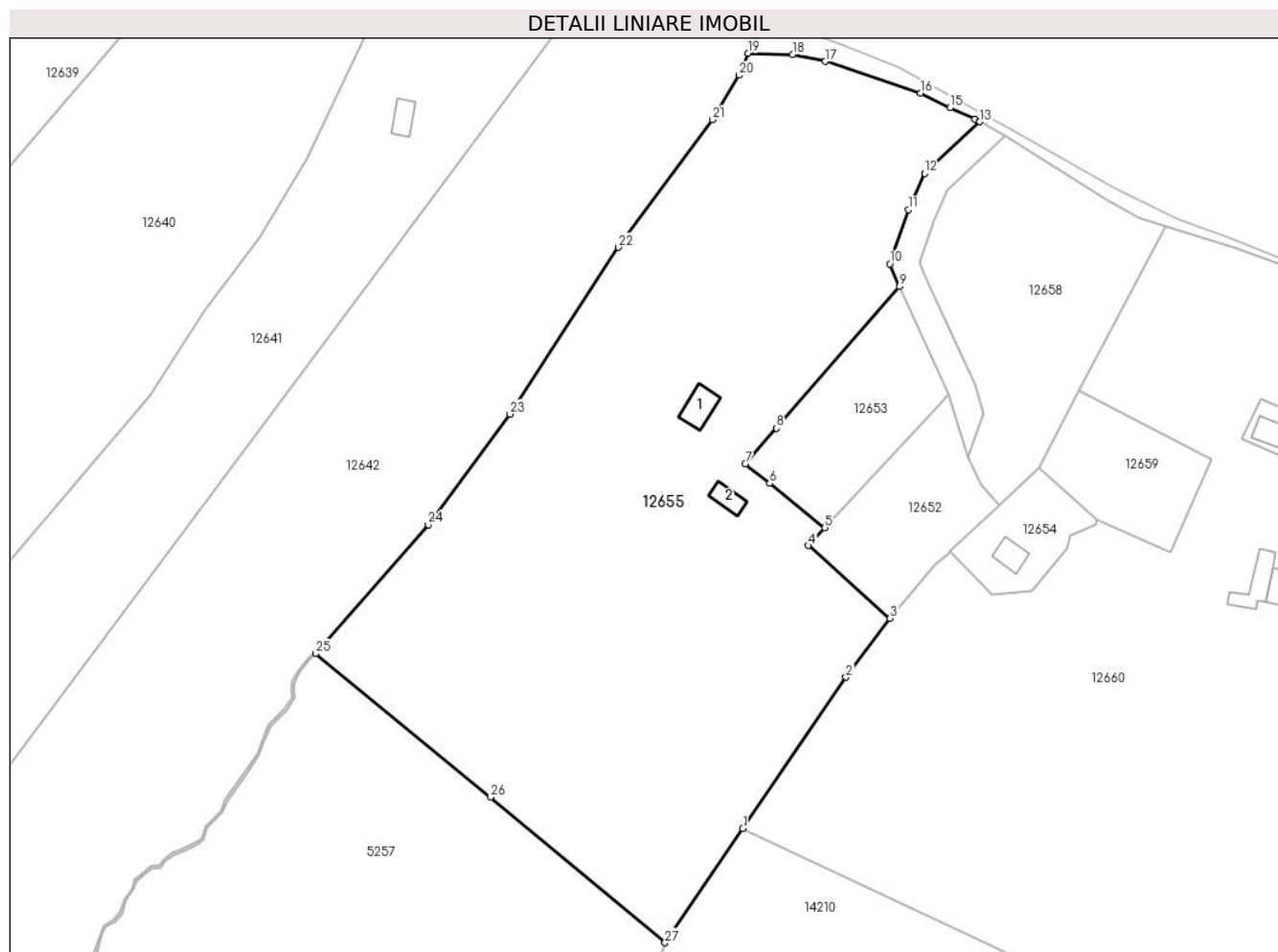
Inscrieri privind dezmembramintele dreptului de proprietate, drepturi reale de garanție și sarcini	Referințe
NU SUNT	

## Anexa Nr. 1 La Partea I

## Teren

Nr cadastral	Suprafața (mp)*	Observații / Referințe
102295	13.901	; IMOBIL STRABATUT DE LIMITA DE UAT JINA SI UAT SALISTE

\* Suprafața este determinată în planul de proiecție Stereo 70.



## Date referitoare la teren

Crt	Categorie folosință	Intravilan	Suprafața (mp)	Tarla	Parcelă	Nr. topo	Observații / Referințe
1	faneata	NU	13.371	55	3366/4	5513/1	
2	curti constructii	NU	530	55	3365	5513/1	

## Date referitoare la construcții

Crt	Număr	Destinație construcție	Supraf. (mp)	Situație juridică	Observații / Referințe
A1.1	102295-C1	construcții anexa	51	Cu acte	Nr. niveluri:1; S. construita la sol:51 mp; ANEXA - P
A1.2	102295-C2	construcții anexa	33	Cu acte	Nr. niveluri:1; S. construita la sol:33 mp; ANEXA - P

## Lungime Segmente

1) Valorile lungimilor segmentelor sunt obținute din proiecție în plan.

Punct început	X / Y	Punct sfârșit	X / Y	Lungime segment (** (m)
1	405.801,971 469.213,073	2	405.825,484 469.247,539	41.722
3	405.835,531 469.260,924	4	405.816,889 469.277,525	24.962

Punct început	X / Y	Punct sfârșit	X / Y	Lungime segment (** (m)
2	405.825,484 469.247,539	3	405.835,531 469.260,924	16.736
4	405.816,889 469.277,525	5	405.820,673 469.281,604	5.564

Punct început	X / Y	Punct sfârșit	X / Y	Lungime segment (** (m)
5	405.820,673 469.281,604	6	405.808,063 469.291,703	16.156
7	405.802,531 469.296,133	8	405.809,619 469.304,289	10.806
9	405.837,651 469.336,55	10	405.835,506 469.341,758	5.632
11	405.839,742 469.354,064	12	405.843,402 469.362,381	9.087
13	405.856,02 469.374,128	14	405.854,915 469.374,657	1.225
15	405.849,245 469.377,371	16	405.842,451 469.380,634	7.537
17	405.820,829 469.387,879	18	405.813,343 469.389,396	7.638
19	405.803,216 469.389,731	20	405.801,147 469.384,694	5.445
21	405.795,024 469.374,598	22	405.773,586 469.345,515	36.13
23	405.748,853 469.307,469	24	405.730,203 469.282,262	31.356
25	405.704,501 469.252,923	26	405.744,432 469.220,183	51.637
27	405.784,2 469.187,024	1	405.801,971 469.213,073	31.533

Punct început	X / Y	Punct sfârșit	X / Y	Lungime segment (** (m)
6	405.808,063 469.291,703	7	405.802,531 469.296,133	7.087
8	405.809,619 469.304,289	9	405.837,651 469.336,55	42.738
10	405.835,506 469.341,758	11	405.839,742 469.354,064	13.015
12	405.843,402 469.362,381	13	405.856,02 469.374,128	17.24
14	405.854,915 469.374,657	15	405.849,245 469.377,371	6.286
16	405.842,451 469.380,634	17	405.820,829 469.387,879	22.804
18	405.813,343 469.389,396	19	405.803,216 469.389,731	10.133
20	405.801,147 469.384,694	21	405.795,024 469.374,598	11.808
22	405.773,586 469.345,515	23	405.748,853 469.307,469	45.379
24	405.730,203 469.282,262	25	405.704,501 469.252,923	39.005
26	405.744,432 469.220,183	27	405.784,2 469.187,024	51.779

\*\* Lungimile segmentelor sunt determinate în planul de proiecție Stereo 70 și sunt rotunjite la 1 milimetru.

\*\*\* Distanța dintre puncte este formată din segmente cumulate ce sunt mai mici decât valoarea 1 milimetru.



**DATE DESPRE IMOBILUL NR. 12656**

Oficiul de Cadastru și Publicitate Imobiliară SIBIU  
Biroul de Cadastru și Publicitate Imobiliară Saliste

**A. Partea I. Descrierea imobilului**

TEREN Extravilan

Adresa: Jud. Sibiu

Nr. Crt	Nr cadastral Nr. topografic	Suprafața* (mp)	Observații / Referințe
A1		135	Sector cadastral:136 Teren neimprejmuit;

**B. Partea II. Proprietari și acte**

Inscrieri privitoare la dreptul de proprietate și alte drepturi reale	Referințe
/	
Act Normativ nr. 7, din 13/03/1996 emis de PARLAMENTUL ROMÂNIEI;	
B1	Inscrierea provizorie, drept de PROPRIETATE, dobandit prin Lege, cota actuala 1/1, cota initiala 1/1
	1) <b>COMUNA JINA</b> , CIF:0000000000000, PROPRIETAR NEIDENTIFICAT

**C. Partea III. SARCINI .**

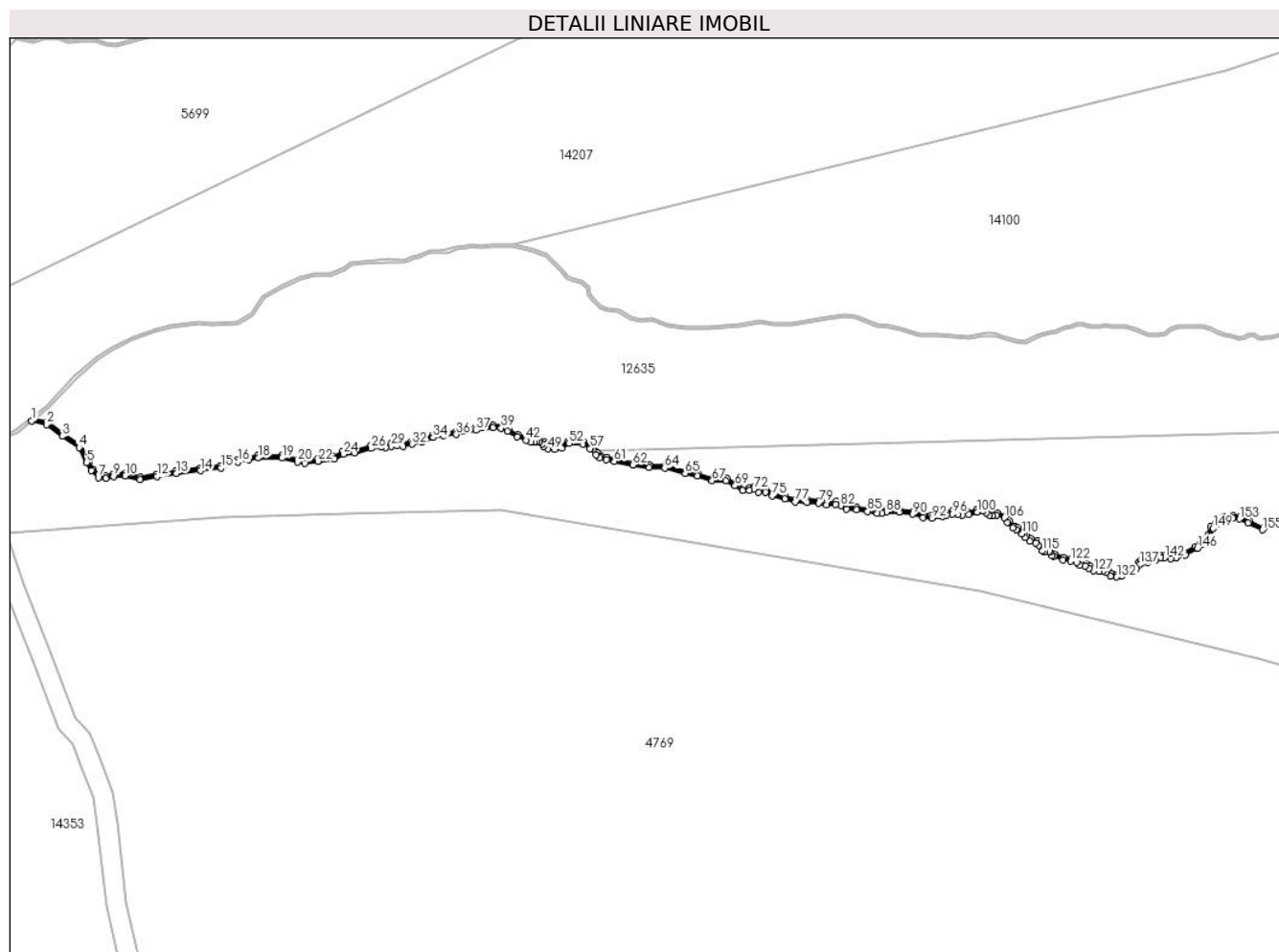
Inscrieri privind dezmembramintele dreptului de proprietate, drepturi reale de garanție și sarcini	Referințe
NU SUNT	

## Anexa Nr. 1 La Partea I

## Teren

Nr cadastral	Suprafața (mp)*	Observații / Referințe
	135	

\* Suprafața este determinată în planul de proiecție Stereo 70.



## Date referitoare la teren

Crt	Categorie folosință	Intravilan	Suprafața (mp)	Tarla	Parcelă	Nr. topo	Observații / Referințe
1	ape curgătoare	NU	135	56	3389	-	

## Lungime Segmente

1) Valorile lungimilor segmentelor sunt obținute din proiecție în plan.

Punct început	X / Y	Punct sfârșit	X / Y	Lungime segment	Punct început	X / Y	Punct sfârșit	X / Y	Lungime segment	Punct început	X / Y	Punct sfârșit	X / Y	Lungime segment
1	405.689,206 468.897,165	2	405.692,188 468.896,427	3.072	2	405.692,188 468.896,427	3	405.695,38 468.894,072	3.967	3	405.695,38 468.894,072	4	405.698,743 468.891,79	4.064
4	405.698,743 468.891,79	5	405.700,29 468.888,821	3.348	5	405.700,29 468.888,821	6	405.701,226 468.887,187	1.883	6	405.701,226 468.887,187	7	405.702,626 468.885,773	1.99
7	405.702,626 468.885,773	8	405.704,133 468.885,558	1.522	8	405.704,133 468.885,558	9	405.705,702 468.886,019	1.635	9	405.705,702 468.886,019	10	405.708,062 468.886,155	2.364
10	405.708,062 468.886,155	11	405.711,015 468.885,319	3.069	11	405.711,015 468.885,319	12	405.714,461 468.885,983	3.509	12	405.714,461 468.885,983	13	405.718,286 468.886,621	3.878
13	405.718,286 468.886,621	14	405.723,183 468.887,138	4.924	14	405.723,183 468.887,138	15	405.727,367 468.887,728	4.225	15	405.727,367 468.887,728	16	405.730,764 468.888,909	3.596

Punct început	X / Y	Punct sfârșit	X / Y	Lungime segment	Punct început	X / Y	Punct sfârșit	X / Y	Lungime segment	Punct început	X / Y	Punct sfârșit	X / Y	Lungime segment
16	405.730,764 468.888,909	17	405.732,898 468.889,358	2.181	17	405.732,898 468.889,358	18	405.734,779 468.889,713	1.914	18	405.734,779 468.889,713	19	405.739,543 468.889,697	4.764
19	405.739,543 468.889,697	20	405.742,693 468.888,917	3.245	20	405.742,693 468.888,917	21	405.744,223 468.888,598	1.563	21	405.744,223 468.888,598	22	405.746,798 468.889,053	2.615
22	405.746,798 468.889,053	23	405.750,14 468.889,493	3.371	23	405.750,14 468.889,493	24	405.751,91 468.890,486	2.03	24	405.751,91 468.890,486	25	405.754,255 468.890,734	2.358
25	405.754,255 468.890,734	26	405.757,538 468.891,636	3.405	26	405.757,538 468.891,636	27	405.759,632 468.891,932	2.115	27	405.759,632 468.891,932	28	405.760,449 468.891,747	0.838
28	405.760,449 468.891,747	29	405.761,588 468.892,107	1.195	29	405.761,588 468.892,107	30	405.762,784 468.892,146	1.197	30	405.762,784 468.892,146	31	405.763,916 468.891,991	1.143
31	405.763,916 468.891,991	32	405.765,794 468.892,487	1.942	32	405.765,794 468.892,487	33	405.767,73 468.892,869	1.973	33	405.767,73 468.892,869	34	405.770,024 468.893,836	2.489
34	405.770,024 468.893,836	35	405.772,083 468.894,288	2.108	35	405.772,083 468.894,288	36	405.774,687 468.894,424	2.608	36	405.774,687 468.894,424	37	405.778,635 468.895,267	4.037
37	405.778,635 468.895,267	38	405.782,069 468.895,833	3.48	38	405.782,069 468.895,833	39	405.783,676 468.895,708	1.612	39	405.783,676 468.895,708	40	405.784,983 468.895,078	1.451
40	405.784,983 468.895,078	41	405.786,952 468.893,96	2.264	41	405.786,952 468.893,96	42	405.788,732 468.893,299	1.899	42	405.788,732 468.893,299	43	405.789,623 468.892,943	0.959
43	405.789,623 468.892,943	44	405.790,287 468.892,948	0.664	44	405.790,287 468.892,948	45	405.790,868 468.893,041	0.588	45	405.790,868 468.893,041	46	405.791,367 468.892,855	0.533
46	405.791,367 468.892,855	47	405.791,979 468.892,573	0.674	47	405.791,979 468.892,573	48	405.792,262 468.892,058	0.588	48	405.792,262 468.892,058	49	405.793,137 468.891,519	1.028
49	405.793,137 468.891,519	50	405.794,436 468.891,416	1.303	50	405.794,436 468.891,416	51	405.795,84 468.891,645	1.423	51	405.795,84 468.891,645	52	405.797,315 468.892,641	1.78
52	405.797,315 468.892,641	53	405.798,137 468.893,02	0.905	53	405.798,137 468.893,02	54	405.798,607 468.893,059	0.472	54	405.798,607 468.893,059	55	405.799,189 468.892,961	0.59
55	405.799,189 468.892,961	56	405.800,069 468.892,508	0.99	56	405.800,069 468.892,508	57	405.801,586 468.891,609	1.763	57	405.801,586 468.891,609	58	405.802,757 468.890,379	1.698
58	405.802,757 468.890,379	59	405.803,558 468.889,688	1.058	59	405.803,558 468.889,688	60	405.804,875 468.889,391	1.35	60	405.804,875 468.889,391	61	405.806,447 468.889,027	1.614
61	405.806,447 468.889,027	62	405.810,202 468.888,32	3.821	62	405.810,202 468.888,32	63	405.813,517 468.887,795	3.356	63	405.813,517 468.887,795	64	405.816,599 468.887,674	3.084
64	405.816,599 468.887,674	65	405.820,703 468.886,64	4.232	65	405.820,703 468.886,64	66	405.823,15 468.886,154	2.495	66	405.823,15 468.886,154	67	405.826,138 468.885,164	3.148
67	405.826,138 468.885,164	68	405.828,935 468.885,093	2.798	68	405.828,935 468.885,093	69	405.830,735 468.884,101	2.055	69	405.830,735 468.884,101	70	405.832,226 468.883,21	1.737
70	405.832,226 468.883,21	71	405.833,641 468.883,23	1.415	71	405.833,641 468.883,23	72	405.834,486 468.883,403	0.863	72	405.834,486 468.883,403	73	405.835,422 468.882,833	1.096
73	405.835,422 468.882,833	74	405.836,847 468.882,782	1.426	74	405.836,847 468.882,782	75	405.838,181 468.882,121	1.489	75	405.838,181 468.882,121	76	405.840,76 468.881,529	2.646
76	405.840,76 468.881,529	77	405.842,85 468.880,905	2.181	77	405.842,85 468.880,905	78	405.845,266 468.880,81	2.418	78	405.845,266 468.880,81	79	405.847,626 468.880,675	2.364
79	405.847,626 468.880,675	80	405.849,117 468.880,253	1.55	80	405.849,117 468.880,253	81	405.850,996 468.880,451	1.889	81	405.850,996 468.880,451	82	405.852,003 468.880,13	1.057
82	405.852,003 468.880,13	83	405.853,107 468.879,373	1.339	83	405.853,107 468.879,373	84	405.855,167 468.879,257	2.063	84	405.855,167 468.879,257	85	405.857,403 468.878,981	2.253
85	405.857,403 468.878,981	86	405.859,313 468.878,589	1.95	86	405.859,313 468.878,589	87	405.860,263 468.878,579	0.95	87	405.860,263 468.878,579	88	405.861,171 468.878,816	0.938
88	405.861,171 468.878,816	89	405.863,779 468.878,844	2.608	89	405.863,779 468.878,844	90	405.866,528 468.878,397	2.785	90	405.866,528 468.878,397	91	405.868,548 468.877,669	2.147
91	405.868,548 468.877,669	92	405.870,353 468.877,653	1.805	92	405.870,353 468.877,653	93	405.871,561 468.878,1	1.288	93	405.871,561 468.878,1	94	405.872,451 468.878,003	0.895
94	405.872,451 468.878,003	95	405.873,347 468.878,226	0.923	95	405.873,347 468.878,226	96	405.874,54 468.878,495	1.223	96	405.874,54 468.878,495	97	405.875,654 468.878,366	1.121
97	405.875,654 468.878,366	98	405.876,438 468.878,176	0.807	98	405.876,438 468.878,176	99	405.877,737 468.878,307	1.306	99	405.877,737 468.878,307	100	405.879,445 468.878,842	1.79
100	405.879,445 468.878,842	101	405.880,539 468.879,042	1.112	101	405.880,539 468.879,042	102	405.881,349 468.878,726	0.869	102	405.881,349 468.878,726	103	405.881,875 468.878,169	0.766
103	405.881,875 468.878,169	104	405.882,464 468.878,085	0.595	104	405.882,464 468.878,085	105	405.883,401 468.878,169	0.941	105	405.883,401 468.878,169	106	405.884,948 468.877,696	1.618
106	405.884,948 468.877,696	107	405.885,558 468.876,812	1.074	107	405.885,558 468.876,812	108	405.886,675 468.875,621	1.633	108	405.886,675 468.875,621	109	405.887,409 468.875,325	0.791
109	405.887,409 468.875,325	110	405.888,504 468.874,448	1.403	110	405.888,504 468.874,448	111	405.889,051 468.873,757	0.881	111	405.889,051 468.873,757	112	405.890,042 468.873,011	1.24
112	405.890,042 468.873,011	113	405.891,311 468.872,613	1.33	113	405.891,311 468.872,613	114	405.891,807 468.872,19	0.652	114	405.891,807 468.872,19	115	405.892,554 468.871,015	1.392

Punct început	X / Y	Punct sfârșit	X / Y	Lungime segment	Punct început	X / Y	Punct sfârșit	X / Y	Lungime segment	Punct început	X / Y	Punct sfârșit	X / Y	Lungime segment
115	405.892,554 468.871,015	116	405.892,925 468.870,827	0.416	116	405.892,925 468.870,827	117	405.893,87 468.870,874	0.946	117	405.893,87 468.870,874	118	405.894,2 468.870,775	0.345
118	405.894,2 468.870,775	119	405.894,577 468.870,108	0.766	119	405.894,577 468.870,108	120	405.894,853 468.869,9	0.346	120	405.894,853 468.869,9	121	405.896,745 468.869,222	2.01
121	405.896,745 468.869,222	122	405.898,29 468.868,967	1.566	122	405.898,29 468.868,967	123	405.899,542 468.868,727	1.275	123	405.899,542 468.868,727	124	405.900,161 468.868,195	0.816
124	405.900,161 468.868,195	125	405.901,239 468.867,989	1.098	125	405.901,239 468.867,989	126	405.901,947 468.867,529	0.844	126	405.901,947 468.867,529	127	405.902,926 468.866,997	1.114
127	405.902,926 468.866,997	128	405.904,044 468.866,976	1.118	128	405.904,044 468.866,976	129	405.904,898 468.867,026	0.855	129	405.904,898 468.867,026	130	405.905,498 468.866,699	0.683
130	405.905,498 468.866,699	131	405.906,272 468.866,006	1.039	131	405.906,272 468.866,006	132	405.907,551 468.865,785	1.298	132	405.907,551 468.865,785	133	405.908,493 468.866,009	0.968
133	405.908,493 468.866,009	134	405.908,803 468.866,897	0.941	134	405.908,803 468.866,897	135	405.909,926 468.867,111	1.143	135	405.909,926 468.867,111	136	405.911,51 468.867,57	1.649
136	405.911,51 468.867,57	137	405.912,173 468.868,287	0.977	137	405.912,173 468.868,287	138	405.912,575 468.868,62	0.522	138	405.912,575 468.868,62	139	405.913,855 468.868,768	1.289
139	405.913,855 468.868,768	140	405.915,439 468.869,249	1.655	140	405.915,439 468.869,249	141	405.916,389 468.869,72	1.06	141	405.916,389 468.869,72	142	405.917,244 468.869,653	0.858
142	405.917,244 468.869,653	143	405.918,422 468.869,411	1.203	143	405.918,422 468.869,411	144	405.919,473 468.869,646	1.077	144	405.919,473 468.869,646	145	405.921,372 468.870,169	1.97
145	405.921,372 468.870,169	146	405.923,748 468.871,529	2.738	146	405.923,748 468.871,529	147	405.924,591 468.872,36	1.184	147	405.924,591 468.872,36	148	405.926,447 468.874,04	2.503
148	405.926,447 468.874,04	149	405.926,886 468.875,591	1.612	149	405.926,886 468.875,591	150	405.927,727 468.876,399	1.166	150	405.927,727 468.876,399	151	405.929,225 468.877,339	1.769
151	405.929,225 468.877,339	152	405.930,941 468.877,601	1.736	152	405.930,941 468.877,601	153	405.932,252 468.877,437	1.321	153	405.932,252 468.877,437	154	405.933,979 468.876,672	1.889
154	405.933,979 468.876,672	155	405.936,904 468.875,255	3.25	155	405.936,904 468.875,255	156	405.937,122 468.875,705	0.5	156	405.937,122 468.875,705	157	405.934,189 468.877,126	3.259
157	405.934,189 468.877,126	158	405.932,387 468.877,924	1.971	158	405.932,387 468.877,924	159	405.930,934 468.878,106	1.464	159	405.930,934 468.878,106	160	405.929,047 468.877,817	1.909
160	405.929,047 468.877,817	161	405.927,418 468.876,795	1.923	161	405.927,418 468.876,795	162	405.926,441 468.875,858	1.354	162	405.926,441 468.875,858	163	405.926,005 468.874,314	1.604
163	405.926,005 468.874,314	164	405.924,247 468.872,723	2.371	164	405.924,247 468.872,723	165	405.923,443 468.871,93	1.129	165	405.923,443 468.871,93	166	405.921,178 468.870,634	2.61
166	405.921,178 468.870,634	167	405.919,352 468.870,131	1.894	167	405.919,352 468.870,131	168	405.918,418 468.869,922	0.957	168	405.918,418 468.869,922	169	405.917,314 468.870,149	1.127
169	405.917,314 468.870,149	170	405.916,29 468.870,229	1.027	170	405.916,29 468.870,229	171	405.915,254 468.869,715	1.156	171	405.915,254 468.869,715	172	405.913,753 468.869,259	1.569
172	405.913,753 468.869,259	173	405.912,37 468.869,1	1.392	173	405.912,37 468.869,1	174	405.911,828 468.868,65	0.704	174	405.911,828 468.868,65	175	405.911,237 468.868,012	0.87
175	405.911,237 468.868,012	176	405.909,81 468.867,597	1.486	176	405.909,81 468.867,597	177	405.908,426 468.867,334	1.409	177	405.908,426 468.867,334	178	405.908,111 468.866,432	0.955
178	405.908,111 468.866,432	179	405.907,535 468.866,295	0.592	179	405.907,535 468.866,295	180	405.906,499 468.866,474	1.051	180	405.906,499 468.866,474	181	405.905,789 468.867,11	0.953
181	405.905,789 468.867,11	182	405.905,012 468.867,533	0.885	182	405.905,012 468.867,533	183	405.904,035 468.867,476	0.979	183	405.904,035 468.867,476	184	405.903,058 468.867,495	0.977
184	405.903,058 468.867,495	185	405.902,203 468.867,959	0.973	185	405.902,203 468.867,959	186	405.901,429 468.868,462	0.923	186	405.901,429 468.868,462	187	405.900,385 468.868,661	1.063
187	405.900,385 468.868,661	188	405.899,767 468.869,193	0.815	188	405.899,767 468.869,193	189	405.898,378 468.869,459	1.414	189	405.898,378 468.869,459	190	405.896,871 468.869,708	1.527
190	405.896,871 468.869,708	191	405.895,093 468.870,346	1.889	191	405.895,093 468.870,346	192	405.894,961 468.870,445	0.165	192	405.894,961 468.870,445	193	405.894,537 468.871,196	0.862
193	405.894,537 468.871,196	194	405.893,931 468.871,377	0.632	194	405.893,931 468.871,377	195	405.893,033 468.871,333	0.899	195	405.893,033 468.871,333	196	405.892,902 468.871,399	0.147
196	405.892,902 468.871,399	197	405.892,189 468.872,522	1.33	197	405.892,189 468.872,522	198	405.891,558 468.873,06	0.829	198	405.891,558 468.873,06	199	405.890,273 468.873,462	1.346
199	405.890,273 468.873,462	200	405.889,403 468.874,117	1.089	200	405.889,403 468.874,117	201	405.888,86 468.874,803	0.875	201	405.888,86 468.874,803	202	405.887,665 468.875,761	1.532
202	405.887,665 468.875,761	203	405.886,965 468.876,044	0.755	203	405.886,965 468.876,044	204	405.885,948 468.877,127	1.486	204	405.885,948 468.877,127	205	405.885,26 468.878,123	1.211
205	405.885,26 468.878,123	206	405.883,454 468.878,676	1.889	206	405.883,454 468.878,676	207	405.882,478 468.878,588	0.98	207	405.882,478 468.878,588	208	405.882,119 468.878,639	0.363
208	405.882,119 468.878,639	209	405.881,635 468.879,151	0.705	209	405.881,635 468.879,151	210	405.880,588 468.879,559	1.124	210	405.880,588 468.879,559	211	405.879,325 468.879,328	1.284
211	405.879,325 468.879,328	212	405.877,637 468.878,799	1.769	212	405.877,637 468.878,799	213	405.876,473 468.878,682	1.17	213	405.876,473 468.878,682	214	405.875,742 468.878,859	0.752



Punct început	X / Y	Punct sfârșit	X / Y	Lungime segment	Punct început	X / Y	Punct sfârșit	X / Y	Lungime segment	Punct început	X / Y	Punct sfârșit	X / Y	Lungime segment
214	405.875,742 468.878,859	215	405.874,513 468.879,001	1.237	215	405.874,513 468.879,001	216	405.873,231 468.878,713	1.314	216	405.873,231 468.878,713	217	405.872,416 468.878,509	0.84
217	405.872,416 468.878,509	218	405.871,499 468.878,609	0.922	218	405.871,499 468.878,609	219	405.870,265 468.878,154	1.315	219	405.870,265 468.878,154	220	405.868,637 468.878,169	1.628
220	405.868,637 468.878,169	221	405.866,654 468.878,884	2.108	221	405.866,654 468.878,884	222	405.863,817 468.879,345	2.874	222	405.863,817 468.879,345	223	405.861,104 468.879,315	2.713
223	405.861,104 468.879,315	224	405.860,201 468.879,079	0.933	224	405.860,201 468.879,079	225	405.859,366 468.879,088	0.835	225	405.859,366 468.879,088	226	405.857,484 468.879,475	1.921
226	405.857,484 468.879,475	227	405.855,212 468.879,756	2.289	227	405.855,212 468.879,756	228	405.853,275 468.879,864	1.94	228	405.853,275 468.879,864	229	405.852,225 468.880,584	1.273
229	405.852,225 468.880,584	230	405.851,048 468.880,959	1.235	230	405.851,048 468.880,959	231	405.849,161 468.880,76	1.897	231	405.849,161 468.880,76	232	405.847,709 468.881,171	1.509
232	405.847,709 468.881,171	233	405.845,29 468.881,309	2.423	233	405.845,29 468.881,309	234	405.842,932 468.881,403	2.36	234	405.842,932 468.881,403	235	405.840,888 468.882,013	2.133
235	405.840,888 468.882,013	236	405.838,35 468.882,595	2.604	236	405.838,35 468.882,595	237	405.836,973 468.883,278	1.537	237	405.836,973 468.883,278	238	405.835,571 468.883,328	1.403
238	405.835,571 468.883,328	239	405.834,578 468.883,932	1.162	239	405.834,578 468.883,932	240	405.833,587 468.883,729	1.012	240	405.833,587 468.883,729	241	405.832,361 468.883,712	1.226
241	405.832,361 468.883,712	242	405.830,984 468.884,535	1.604	242	405.830,984 468.884,535	243	405.829,069 468.885,59	2.186	243	405.829,069 468.885,59	244	405.826,225 468.885,662	2.845
244	405.826,225 468.885,662	245	405.823,278 468.886,639	3.105	245	405.823,278 468.886,639	246	405.820,813 468.887,128	2.513	246	405.820,813 468.887,128	247	405.816,671 468.888,171	4.271
247	405.816,671 468.888,171	248	405.813,566 468.888,293	3.107	248	405.813,566 468.888,293	249	405.810,287 468.888,813	3.32	249	405.810,287 468.888,813	250	405.806,55 468.889,516	3.803
250	405.806,55 468.889,516	251	405.804,987 468.889,879	1.605	251	405.804,987 468.889,879	252	405.803,79 468.890,149	1.227	252	405.803,79 468.890,149	253	405.803,102 468.890,741	0.908
253	405.803,102 468.890,741	254	405.802,74 468.891,122	0.526	254	405.802,74 468.891,122	255	405.801,9 468.892,004	1.218	255	405.801,9 468.892,004	256	405.800,311 468.892,946	1.847
256	405.800,311 468.892,946	257	405.799,349 468.893,442	1.082	257	405.799,349 468.893,442	258	405.798,628 468.893,563	0.731	258	405.798,628 468.893,563	259	405.798,008 468.893,511	0.622
259	405.798,008 468.893,511	260	405.797,069 468.893,078	1.034	260	405.797,069 468.893,078	261	405.795,652 468.892,121	1.71	261	405.795,652 468.892,121	262	405.794,415 468.891,92	1.253
262	405.794,415 468.891,92	263	405.793,297 468.892,008	1.121	263	405.793,297 468.892,008	264	405.792,637 468.892,415	0.775	264	405.792,637 468.892,415	265	405.792,338 468.892,958	0.62
265	405.792,338 468.892,958	266	405.791,559 468.893,317	0.858	266	405.791,559 468.893,317	267	405.790,919 468.893,556	0.683	267	405.790,919 468.893,556	268	405.790,245 468.893,448	0.683
268	405.790,245 468.893,448	269	405.789,717 468.893,443	0.528	269	405.789,717 468.893,443	270	405.788,912 468.893,766	0.867	270	405.788,912 468.893,766	271	405.787,164 468.894,415	1.865
271	405.787,164 468.894,415	272	405.785,215 468.895,521	2.241	272	405.785,215 468.895,521	273	405.783,808 468.896,202	1.563	273	405.783,808 468.896,202	274	405.782,047 468.896,337	1.766
274	405.782,047 468.896,337	275	405.778,542 468.895,758	3.553	275	405.778,542 468.895,758	276	405.774,621 468.894,921	4.009	276	405.774,621 468.894,921	277	405.772,016 468.894,785	2.609
277	405.772,016 468.894,785	278	405.769,872 468.894,315	2.195	278	405.769,872 468.894,315	279	405.767,583 468.893,35	2.484	279	405.767,583 468.893,35	280	405.765,682 468.892,974	1.938
280	405.765,682 468.892,974	281	405.763,885 468.892,5	1.858	281	405.763,885 468.892,5	282	405.762,81 468.892,647	1.085	282	405.762,81 468.892,647	283	405.761,503 468.892,604	1.308
283	405.761,503 468.892,604	284	405.760,428 468.892,265	1.127	284	405.760,428 468.892,265	285	405.759,653 468.892,44	0.795	285	405.759,653 468.892,44	286	405.757,436 468.892,127	2.239
286	405.757,436 468.892,127	287	405.754,162 468.891,227	3.395	287	405.754,162 468.891,227	288	405.751,755 468.890,972	2.42	288	405.751,755 468.890,972	289	405.749,979 468.889,976	2.036
289	405.749,979 468.889,976	290	405.746,722 468.889,547	3.285	290	405.746,722 468.889,547	291	405.744,231 468.889,107	2.53	291	405.744,231 468.889,107	292	405.742,804 468.889,405	1.458
292	405.742,804 468.889,405	293	405.739,605 468.890,197	3.296	293	405.739,605 468.890,197	294	405.734,733 468.890,213	4.872	294	405.734,733 468.890,213	295	405.732,8 468.889,849	1.967
295	405.732,8 468.889,849	296	405.730,629 468.889,391	2.219	296	405.730,629 468.889,391	297	405.727,249 468.888,216	3.578	297	405.727,249 468.888,216	298	405.723,122 468.887,634	4.168
298	405.723,122 468.887,634	299	405.718,218 468.887,117	4.931	299	405.718,218 468.887,117	300	405.714,373 468.886,475	3.898	300	405.714,373 468.886,475	301	405.711,037 468.885,832	3.397
301	405.711,037 468.885,832	302	405.708,117 468.886,659	3.035	302	405.708,117 468.886,659	303	405.705,616 468.886,515	2.505	303	405.705,616 468.886,515	304	405.704,096 468.886,068	1.584
304	405.704,096 468.886,068	305	405.702,863 468.886,244	1.245	305	405.702,863 468.886,244	306	405.701,627 468.887,492	1.756	306	405.701,627 468.887,492	307	405.700,729 468.889,061	1.808
307	405.700,729 468.889,061	308	405.699,129 468.892,133	3.464	308	405.699,129 468.892,133	309	405.695,669 468.894,48	4.181	309	405.695,669 468.894,48	310	405.692,405 468.896,889	4.057
310	405.692,405 468.896,889	311	405.689,711 468.897,555	2.775	311	405.689,711 468.897,555	1	405.689,206 468.897,165	0.638					

**\*\* Lungimile segmentelor sunt determinate în planul de proiecție Stereo 70 și sunt rotunjite la 1 milimetru.**

**\*\*\* Distanța dintre puncte este formată din segmente cumulate ce sunt mai mici decât valoarea 1 milimetru.**

**DATE DESPRE IMOBILUL NR. 12657**

Oficiul de Cadastru și Publicitate Imobiliară SIBIU  
Biroul de Cadastru și Publicitate Imobiliară Saliste

**A. Partea I. Descrierea imobilului**

TEREN Extravilan

Adresa: Jud. Sibiu

Nr. Crt	Nr cadastral Nr. topografic	Suprafața* (mp)	Observații / Referințe
A1		223	Sector cadastral:136 Teren neimpregmuit;

**B. Partea II. Proprietari și acte**

Inscrieri privitoare la dreptul de proprietate și alte drepturi reale	Referințe
/	
Act Normativ nr. 7, din 13/03/1996 emis de PARLAMENTUL ROMÂNIEI;	
B1	Inscrierea provizorie, drept de PROPRIETATE, dobandit prin Lege, cota actuala 1/1, cota initiala 1/1
	1) <b>COMUNA JINA</b> , CIF:0000000000000, PROPRIETAR NEIDENTIFICAT

**C. Partea III. SARCINI .**

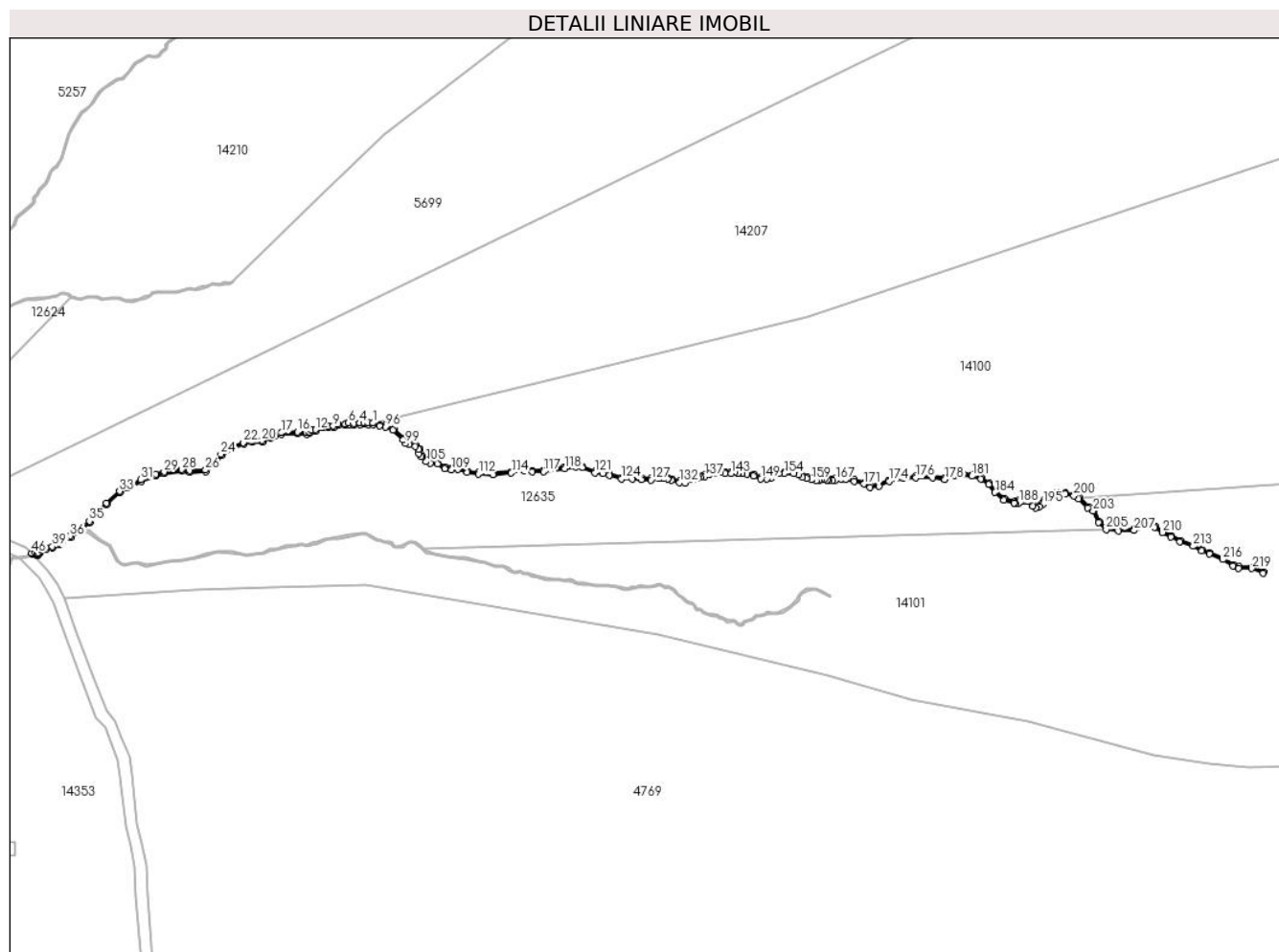
Inscrieri privind dezmembramintele dreptului de proprietate, drepturi reale de garanție și sarcini	Referințe
NU SUNT	

## Anexa Nr. 1 La Partea I

## Teren

Nr cadastral	Suprafața (mp)*	Observații / Referințe
	223	

\* Suprafața este determinată în planul de proiecție Stereo 70.



## Date referitoare la teren

Crt	Categorie folosință	Intravilan	Suprafața (mp)	Tarla	Parcelă	Nr. topo	Observații / Referințe
1	ape curgătoare	NU	89	56	3387	-	
2	ape curgătoare	NU	134	56	3396	-	

## Lungime Segmente

1) Valorile lungimilor segmentelor sunt obținute din proiecție în plan.

Punct început	X / Y	Punct sfârșit	X / Y	Lungime segment	Punct început	X / Y	Punct sfârșit	X / Y	Lungime segment	Punct început	X / Y	Punct sfârșit	X / Y	Lungime segment
1	405.785,986 468.932,575	2	405.784,286 468.932,554	1.7	2	405.784,286 468.932,554	3	405.782,908 468.932,67	1.383	3	405.782,908 468.932,67	4	405.781,636 468.932,568	1.276
4	405.781,636 468.932,568	5	405.779,67 468.932,358	1.977	5	405.779,67 468.932,358	6	405.777,87 468.932,63	1.82	6	405.777,87 468.932,63	7	405.776,703 468.932,304	1.212
7	405.776,703 468.932,304	8	405.774,495 468.932,287	2.208	8	405.774,495 468.932,287	9	405.772,849 468.931,573	1.794	9	405.772,849 468.931,573	10	405.771,266 468.931,529	1.584
10	405.771,266 468.931,529	11	405.769,329 468.931,529	1.937	11	405.769,329 468.931,529	12	405.766,959 468.930,411	2.62	12	405.766,959 468.930,411	13	405.765,689 468.930,326	1.273

Punct început	X / Y	Punct sfârșit	X / Y	Lungime segment	Punct început	X / Y	Punct sfârșit	X / Y	Lungime segment	Punct început	X / Y	Punct sfârșit	X / Y	Lungime segment
13	405.765,689 468.930,326	14	405.764,822 468.929,725	1.055	14	405.764,822 468.929,725	15	405.764,033 468.929,412	0.849	15	405.764,033 468.929,412	16	405.761,01 468.929,626	3.031
16	405.761,01 468.929,626	17	405.755,701 468.929,362	5.316	17	405.755,701 468.929,362	18	405.753,446 468.929,013	2.282	18	405.753,446 468.929,013	19	405.752,115 468.928,001	1.672
19	405.752,115 468.928,001	20	405.749,322 468.926,816	3.034	20	405.749,322 468.926,816	21	405.746,115 468.926,79	3.207	21	405.746,115 468.926,79	22	405.743,198 468.926,142	2.988
22	405.743,198 468.926,142	23	405.739,566 468.924,447	4.008	23	405.739,566 468.924,447	24	405.735,693 468.922,296	4.43	24	405.735,693 468.922,296	25	405.733,401 468.918,79	4.189
25	405.733,401 468.918,79	26	405.730,648 468.917,052	3.256	26	405.730,648 468.917,052	27	405.725,421 468.916,901	5.229	27	405.725,421 468.916,901	28	405.722,838 468.917,237	2.605
28	405.722,838 468.917,237	29	405.717,002 468.916,419	5.893	29	405.717,002 468.916,419	30	405.714,17 468.915,678	2.927	30	405.714,17 468.915,678	31	405.709,304 468.913,858	5.195
31	405.709,304 468.913,858	32	405.704,941 468.911,663	4.884	32	405.704,941 468.911,663	33	405.702,268 468.910,076	3.109	33	405.702,268 468.910,076	34	405.697,878 468.906,157	5.885
34	405.697,878 468.906,157	35	405.692,292 468.900,181	8.18	35	405.692,292 468.900,181	36	405.685,986 468.895,308	7.969	36	405.685,986 468.895,308	37	405.683,395 468.894,205	2.816
37	405.683,395 468.894,205	38	405.682,005 468.892,88	1.92	38	405.682,005 468.892,88	39	405.680,03 468.891,812	2.245	39	405.680,03 468.891,812	40	405.677,872 468.891,365	2.204
40	405.677,872 468.891,365	41	405.676,237 468.890,878	1.706	41	405.676,237 468.890,878	42	405.675,34 468.889,906	1.323	42	405.675,34 468.889,906	43	405.675,161 468.889,426	0.512
43	405.675,161 468.889,426	44	405.675,085 468.889,42	0.076	44	405.675,085 468.889,42	45	405.674,447 468.889,826	0.756	45	405.674,447 468.889,826	46	405.673,237 468.889,684	1.218
46	405.673,237 468.889,684	47	405.673,584 468.889,313	0.508	47	405.673,584 468.889,313	48	405.674,305 468.889,324	0.721	48	405.674,305 468.889,324	49	405.674,956 468.888,91	0.771
49	405.674,956 468.888,91	50	405.675,518 468.888,949	0.563	50	405.675,518 468.888,949	51	405.675,774 468.889,639	0.736	51	405.675,774 468.889,639	52	405.676,511 468.890,438	1.087
52	405.676,511 468.890,438	53	405.677,994 468.890,88	1.547	53	405.677,994 468.890,88	54	405.680,203 468.891,337	2.256	54	405.680,203 468.891,337	55	405.682,301 468.892,472	2.385
55	405.682,301 468.892,472	56	405.683,674 468.893,781	1.897	56	405.683,674 468.893,781	57	405.686,241 468.894,873	2.79	57	405.686,241 468.894,873	58	405.689,206 468.897,165	3.748
58	405.689,206 468.897,165	59	405.689,711 468.897,555	0.638	59	405.689,711 468.897,555	60	405.692,63 468.899,81	3.689	60	405.692,63 468.899,81	61	405.698,228 468.905,799	8.198
61	405.698,228 468.905,799	62	405.702,565 468.909,671	5.814	62	405.702,565 468.909,671	63	405.705,182 468.911,225	3.044	63	405.705,182 468.911,225	64	405.709,504 468.913,399	4.838
64	405.709,504 468.913,399	65	405.714,321 468.915,201	5.143	65	405.714,321 468.915,201	66	405.717,1 468.915,928	2.873	66	405.717,1 468.915,928	67	405.722,84 468.916,732	5.796
67	405.722,84 468.916,732	68	405.725,396 468.916,4	2.577	68	405.725,396 468.916,4	69	405.730,799 468.916,556	5.405	69	405.730,799 468.916,556	70	405.733,76 468.918,425	3.502
70	405.733,76 468.918,425	71	405.736,044 468.921,919	4.174	71	405.736,044 468.921,919	72	405.739,793 468.924,001	4.288	72	405.739,793 468.924,001	73	405.743,36 468.925,666	3.936
73	405.743,36 468.925,666	74	405.746,172 468.926,291	2.881	74	405.746,172 468.926,291	75	405.749,426 468.926,317	3.254	75	405.749,426 468.926,317	76	405.752,368 468.927,565	3.196
76	405.752,368 468.927,565	77	405.753,648 468.928,538	1.608	77	405.753,648 468.928,538	78	405.755,752 468.928,864	2.129	78	405.755,752 468.928,864	79	405.761,004 468.929,125	5.258
79	405.761,004 468.929,125	80	405.764,111 468.928,905	3.115	80	405.764,111 468.928,905	81	405.765,06 468.929,281	1.021	81	405.765,06 468.929,281	82	405.765,861 468.929,837	0.975
82	405.765,861 468.929,837	83	405.767,087 468.929,918	1.229	83	405.767,087 468.929,918	84	405.769,441 468.931,029	2.603	84	405.769,441 468.931,029	85	405.771,273 468.931,029	1.832
85	405.771,273 468.931,029	86	405.772,959 468.931,075	1.687	86	405.772,959 468.931,075	87	405.774,601 468.931,788	1.79	87	405.774,601 468.931,788	88	405.776,774 468.931,805	2.173
88	405.776,774 468.931,805	89	405.777,901 468.932,12	1.17	89	405.777,901 468.932,12	90	405.779,659 468.931,854	1.778	90	405.779,659 468.931,854	91	405.781,683 468.932,07	2.035
91	405.781,683 468.932,07	92	405.782,907 468.932,168	1.228	92	405.782,907 468.932,168	93	405.784,268 468.932,054	1.366	93	405.784,268 468.932,054	94	405.785,941 468.932,075	1.673
94	405.785,941 468.932,075	95	405.788,133 468.931,649	2.233	95	405.788,133 468.931,649	96	405.790,042 468.931,278	1.945	96	405.790,042 468.931,278	97	405.792,559 468.930,246	2.72
97	405.792,559 468.930,246	98	405.795,925 468.927,081	4.62	98	405.795,925 468.927,081	99	405.796,714 468.925,795	1.509	99	405.796,714 468.925,795	100	405.797,847 468.925,474	1.178
100	405.797,847 468.925,474	101	405.799,791 468.924,815	2.053	101	405.799,791 468.924,815	102	405.800,991 468.923,835	1.549	102	405.800,991 468.923,835	103	405.801,16 468.922,551	1.295
103	405.801,16 468.922,551	104	405.801,971 468.921,436	1.379	104	405.801,971 468.921,436	105	405.803,561 468.919,848	2.247	105	405.803,561 468.919,848	106	405.804,915 468.919,372	1.435
106	405.804,915 468.919,372	107	405.807,333 468.919,068	2.437	107	405.807,333 468.919,068	108	405.809,573 468.917,569	2.695	108	405.809,573 468.917,569	109	405.811,882 468.917,107	2.355
109	405.811,882 468.917,107	110	405.813,957 468.917,253	2.08	110	405.813,957 468.917,253	111	405.817,095 468.916,225	3.302	111	405.817,095 468.916,225	112	405.820,696 468.915,745	3.633

Punct început	X / Y	Punct sfârșit	X / Y	Lungime segment	Punct început	X / Y	Punct sfârșit	X / Y	Lungime segment	Punct început	X / Y	Punct sfârșit	X / Y	Lungime segment
112	405.820,696 468.915,745	113	405.825,497 468.915,556	4.805	113	405.825,497 468.915,556	114	405.831,617 468.916,102	6.144	114	405.831,617 468.916,102	115	405.835,742 468.916,844	4.191
115	405.835,742 468.916,844	116	405.838,547 468.916,459	2.831	116	405.838,547 468.916,459	117	405.842,204 468.916,474	3.657	117	405.842,204 468.916,474	118	405.849,212 468.917,553	7.091
118	405.849,212 468.917,553	119	405.852,757 468.918,162	3.597	119	405.852,757 468.918,162	120	405.854,973 468.917,803	2.245	120	405.854,973 468.917,803	121	405.859,211 468.916,17	4.542
121	405.859,211 468.916,17	122	405.861,897 468.915,81	2.71	122	405.861,897 468.915,81	123	405.863,962 468.915,402	2.105	123	405.863,962 468.915,402	124	405.867,901 468.914,103	4.148
124	405.867,901 468.914,103	125	405.871,527 468.914,138	3.626	125	405.871,527 468.914,138	126	405.874,639 468.913,979	3.116	126	405.874,639 468.913,979	127	405.877,723 468.913,801	3.089
127	405.877,723 468.913,801	128	405.880,404 468.914,257	2.72	128	405.880,404 468.914,257	129	405.881,725 468.914,316	1.322	129	405.881,725 468.914,316	130	405.883,221 468.914,093	1.513
130	405.883,221 468.914,093	131	405.884,543 468.913,655	1.393	131	405.884,543 468.913,655	132	405.887,18 468.912,978	2.723	132	405.887,18 468.912,978	133	405.889,139 468.912,728	1.975
133	405.889,139 468.912,728	134	405.891,633 468.913,903	2.757	134	405.891,633 468.913,903	135	405.893,202 468.914,473	1.669	135	405.893,202 468.914,473	136	405.894,141 468.914,661	0.958
136	405.894,141 468.914,661	137	405.895,548 468.914,934	1.433	137	405.895,548 468.914,934	138	405.897,051 468.915,713	1.693	138	405.897,051 468.915,713	139	405.898,583 468.915,846	1.538
139	405.898,583 468.915,846	140	405.899,574 468.916,331	1.103	140	405.899,574 468.916,331	141	405.900,644 468.916,289	1.071	141	405.900,644 468.916,289	142	405.902,2 468.915,923	1.598
142	405.902,2 468.915,923	143	405.904,257 468.915,993	2.058	143	405.904,257 468.915,993	144	405.905,344 468.916,218	1.11	144	405.905,344 468.916,218	145	405.906,389 468.915,866	1.103
145	405.906,389 468.915,866	146	405.907,885 468.915,915	1.497	146	405.907,885 468.915,915	147	405.909,328 468.915,786	1.449	147	405.909,328 468.915,786	148	405.911,631 468.915,182	2.381
148	405.911,631 468.915,182	149	405.913,991 468.914,213	2.551	149	405.913,991 468.914,213	150	405.915,963 468.914,179	1.972	150	405.915,963 468.914,179	151	405.917,485 468.914,554	1.568
151	405.917,485 468.914,554	152	405.918,637 468.915,443	1.455	152	405.918,637 468.915,443	153	405.919,982 468.915,944	1.435	153	405.919,982 468.915,944	154	405.921,772 468.915,831	1.794
154	405.921,772 468.915,831	155	405.924,907 468.915,808	3.135	155	405.924,907 468.915,808	156	405.926,452 468.915,491	1.577	156	405.926,452 468.915,491	157	405.927,823 468.914,737	1.565
157	405.927,823 468.914,737	158	405.929,195 468.914,292	1.442	158	405.929,195 468.914,292	159	405.930,715 468.913,858	1.581	159	405.930,715 468.913,858	160	405.932,28 468.913,561	1.593
160	405.932,28 468.913,561	161	405.933,309 468.913,812	1.059	161	405.933,309 468.913,812	162	405.934,063 468.914,166	0.833	162	405.934,063 468.914,166	163	405.935,16 468.914,086	1.1
163	405.935,16 468.914,086	164	405.935,87 468.913,712	0.802	164	405.935,87 468.913,712	165	405.936,536 468.913,476	0.707	165	405.936,536 468.913,476	166	405.937,631 468.913,662	1.111
166	405.937,631 468.913,662	167	405.938,621 468.913,725	0.992	167	405.938,621 468.913,725	168	405.940,509 468.914,082	1.921	168	405.940,509 468.914,082	169	405.942,028 468.913,944	1.525
169	405.942,028 468.913,944	170	405.944,756 468.913,369	2.788	170	405.944,756 468.913,369	171	405.947,98 468.912,425	3.359	171	405.947,98 468.912,425	172	405.950,126 468.911,316	2.416
172	405.950,126 468.911,316	173	405.952,995 468.911,685	2.893	173	405.952,995 468.911,685	174	405.956,362 468.913,331	3.748	174	405.956,362 468.913,331	175	405.961,086 468.914,249	4.812
175	405.961,086 468.914,249	176	405.965,191 468.914,516	4.114	176	405.965,191 468.914,516	177	405.970,754 468.914,427	5.564	177	405.970,754 468.914,427	178	405.974,772 468.913,911	4.051
178	405.974,772 468.913,911	179	405.977,989 468.915,228	3.476	179	405.977,989 468.915,228	180	405.980,548 468.915,604	2.586	180	405.980,548 468.915,604	181	405.983,709 468.915,04	3.211
181	405.983,709 468.915,04	182	405.986,7 468.914,1	3.135	182	405.986,7 468.914,1	183	405.989,184 468.912,257	3.093	183	405.989,184 468.912,257	184	405.991,308 468.909,658	3.357
184	405.991,308 468.909,658	185	405.994,198 468.907,191	3.8	185	405.994,198 468.907,191	186	405.997,662 468.906,212	3.6	186	405.997,662 468.906,212	187	405.998,297 468.905,906	0.705
187	405.998,297 468.905,906	188	405.999,258 468.906,146	0.991	188	405.999,258 468.906,146	189	405.999,738 468.906,951	0.937	189	405.999,738 468.906,951	190	406.000,663 468.907,023	0.928
190	406.000,663 468.907,023	191	406.002,081 468.906,675	1.46	191	406.002,081 468.906,675	192	406.003,871 468.905,186	2.328	192	406.003,871 468.905,186	193	406.004,784 468.904,622	1.073
193	406.004,784 468.904,622	194	406.006,076 468.904,936	1.33	194	406.006,076 468.904,936	195	406.007,199 468.905,744	1.383	195	406.007,199 468.905,744	196	406.008,225 468.907,168	1.755
196	406.008,225 468.907,168	197	406.010,147 468.908,476	2.325	197	406.010,147 468.908,476	198	406.011,789 468.909,212	1.799	198	406.011,789 468.909,212	199	406.014,454 468.909,062	2.669
199	406.014,454 468.909,062	200	406.017,352 468.908,537	2.945	200	406.017,352 468.908,537	201	406.018,947 468.907,487	1.91	201	406.018,947 468.907,487	202	406.021,923 468.904,591	4.153
202	406.021,923 468.904,591	203	406.023,709 468.903,555	2.065	203	406.023,709 468.903,555	204	406.025,514 468.899,761	4.201	204	406.025,514 468.899,761	205	406.028,035 468.897,397	3.456
205	406.028,035 468.897,397	206	406.032,127 468.897,058	4.106	206	406.032,127 468.897,058	207	406.037,318 468.897,12	5.191	207	406.037,318 468.897,12	208	406.040,82 468.898,433	3.74
208	406.040,82 468.898,433	209	406.044,004 468.898,144	3.197	209	406.044,004 468.898,144	210	406.046,63 468.896,439	3.131	210	406.046,63 468.896,439	211	406.049,404 468.894,98	3.134

Punct început	X / Y	Punct sfârșit	X / Y	Lungime segment	Punct început	X / Y	Punct sfârșit	X / Y	Lungime segment	Punct început	X / Y	Punct sfârșit	X / Y	Lungime segment
211	406.049,404 468.894,98	212	406.052,315 468.893,345	3.339	212	406.052,315 468.893,345	213	406.056,735 468.891,906	4.648	213	406.056,735 468.891,906	214	406.059,497 468.890,328	3.181
214	406.059,497 468.890,328	215	406.062,042 468.889,421	2.702	215	406.062,042 468.889,421	216	406.066,549 468.887,539	4.884	216	406.066,549 468.887,539	217	406.069,805 468.885,331	3.934
217	406.069,805 468.885,331	218	406.071,778 468.884,66	2.084	218	406.071,778 468.884,66	219	406.076,119 468.884,542	4.343	219	406.076,119 468.884,542	220	406.079,871 468.883,009	4.053
220	406.079,871 468.883,009	221	406.080,061 468.883,472	0.5	221	406.080,061 468.883,472	222	406.076,224 468.885,039	4.145	222	406.076,224 468.885,039	223	406.071,867 468.885,158	4.359
223	406.071,867 468.885,158	224	406.070,03 468.885,782	1.94	224	406.070,03 468.885,782	225	406.066,788 468.887,981	3.917	225	406.066,788 468.887,981	226	406.062,223 468.889,888	4.947
226	406.062,223 468.889,888	227	406.059,707 468.890,784	2.671	227	406.059,707 468.890,784	228	406.056,938 468.892,365	3.189	228	406.056,938 468.892,365	229	406.052,517 468.893,805	4.65
229	406.052,517 468.893,805	230	406.049,643 468.895,419	3.296	230	406.049,643 468.895,419	231	406.046,883 468.896,871	3.119	231	406.046,883 468.896,871	232	406.044,172 468.898,631	3.232
232	406.044,172 468.898,631	233	406.040,752 468.898,941	3.434	233	406.040,752 468.898,941	234	406.037,224 468.897,619	3.768	234	406.037,224 468.897,619	235	406.032,144 468.897,558	5.08
235	406.032,144 468.897,558	236	406.028,25 468.897,881	3.907	236	406.028,25 468.897,881	237	406.025,925 468.900,061	3.187	237	406.025,925 468.900,061	238	406.024,094 468.903,91	4.262
238	406.024,094 468.903,91	239	406.022,228 468.904,992	2.157	239	406.022,228 468.904,992	240	406.019,262 468.907,879	4.139	240	406.019,262 468.907,879	241	406.017,542 468.909,011	2.059
241	406.017,542 468.909,011	242	406.014,513 468.909,559	3.078	242	406.014,513 468.909,559	243	406.011,696 468.909,718	2.821	243	406.011,696 468.909,718	244	406.009,903 468.908,914	1.965
244	406.009,903 468.908,914	245	406.007,87 468.907,531	2.459	245	406.007,87 468.907,531	246	406.006,841 468.906,102	1.761	246	406.006,841 468.906,102	247	406.005,863 468.905,399	1.204
247	406.005,863 468.905,399	248	406.004,869 468.905,157	1.023	248	406.004,869 468.905,157	249	406.004,164 468.905,593	0.829	249	406.004,164 468.905,593	250	406.002,312 468.907,133	2.409
250	406.002,312 468.907,133	251	406.000,705 468.907,528	1.655	251	406.000,705 468.907,528	252	405.999,442 468.907,429	1.267	252	405.999,442 468.907,429	253	405.998,935 468.906,581	0.988
253	405.998,935 468.906,581	254	405.998,351 468.906,435	0.602	254	405.998,351 468.906,435	255	405.997,84 468.906,681	0.567	255	405.997,84 468.906,681	256	405.994,44 468.907,642	3.533
256	405.994,44 468.907,642	257	405.991,667 468.910,009	3.646	257	405.991,667 468.910,009	258	405.989,532 468.912,621	3.374	258	405.989,532 468.912,621	259	405.986,931 468.914,551	3.239
259	405.986,931 468.914,551	260	405.983,828 468.915,526	3.253	260	405.983,828 468.915,526	261	405.980,556 468.916,11	3.324	261	405.980,556 468.916,11	262	405.977,856 468.915,714	2.729
262	405.977,856 468.915,714	263	405.974,705 468.914,424	3.405	263	405.974,705 468.914,424	264	405.970,79 468.914,926	3.947	264	405.970,79 468.914,926	265	405.965,179 468.915,016	5.612
265	405.965,179 468.915,016	266	405.961,022 468.914,745	4.166	266	405.961,022 468.914,745	267	405.956,202 468.913,809	4.91	267	405.956,202 468.913,809	268	405.952,849 468.912,171	3.732
268	405.952,849 468.912,171	269	405.950,217 468.911,832	2.654	269	405.950,217 468.911,832	270	405.948,167 468.912,891	2.307	270	405.948,167 468.912,891	271	405.944,878 468.913,854	3.427
271	405.944,878 468.913,854	272	405.942,102 468.914,439	2.837	272	405.942,102 468.914,439	273	405.940,484 468.914,586	1.625	273	405.940,484 468.914,586	274	405.938,558 468.914,222	1.96
274	405.938,558 468.914,222	275	405.937,573 468.914,159	0.987	275	405.937,573 468.914,159	276	405.936,58 468.913,99	1.007	276	405.936,58 468.913,99	277	405.936,071 468.914,171	0.54
277	405.936,071 468.914,171	278	405.935,301 468.914,577	0.87	278	405.935,301 468.914,577	279	405.933,969 468.914,675	1.336	279	405.933,969 468.914,675	280	405.933,142 468.914,286	0.914
280	405.933,142 468.914,286	281	405.932,267 468.914,073	0.901	281	405.932,267 468.914,073	282	405.930,83 468.914,345	1.463	282	405.930,83 468.914,345	283	405.929,341 468.914,77	1.548
283	405.929,341 468.914,77	284	405.928,023 468.915,198	1.386	284	405.928,023 468.915,198	285	405.926,627 468.915,966	1.593	285	405.926,627 468.915,966	286	405.924,959 468.916,307	1.702
286	405.924,959 468.916,307	287	405.921,79 468.916,33	3.169	287	405.921,79 468.916,33	288	405.919,907 468.916,45	1.887	288	405.919,907 468.916,45	289	405.918,391 468.915,885	1.618
289	405.918,391 468.915,885	290	405.917,263 468.915,015	1.425	290	405.917,263 468.915,015	291	405.915,907 468.914,68	1.397	291	405.915,907 468.914,68	292	405.914,094 468.914,712	1.813
292	405.914,094 468.914,712	293	405.911,79 468.915,657	2.49	293	405.911,79 468.915,657	294	405.909,414 468.916,28	2.456	294	405.909,414 468.916,28	295	405.907,899 468.916,416	1.521
295	405.907,899 468.916,416	296	405.906,463 468.916,368	1.437	296	405.906,463 468.916,368	297	405.905,376 468.916,735	1.147	297	405.905,376 468.916,735	298	405.904,197 468.916,491	1.204
298	405.904,197 468.916,491	299	405.902,25 468.916,425	1.948	299	405.902,25 468.916,425	300	405.900,712 468.916,786	1.58	300	405.900,712 468.916,786	301	405.899,468 468.916,836	1.245
301	405.899,468 468.916,836	302	405.898,447 468.916,336	1.137	302	405.898,447 468.916,336	303	405.896,909 468.916,202	1.544	303	405.896,909 468.916,202	304	405.895,382 468.915,411	1.72
304	405.895,382 468.915,411	305	405.894,044 468.915,152	1.363	305	405.894,044 468.915,152	306	405.893,067 468.914,956	0.996	306	405.893,067 468.914,956	307	405.891,441 468.914,365	1.73
307	405.891,441 468.914,365	308	405.889,058 468.913,243	2.634	308	405.889,058 468.913,243	309	405.887,274 468.913,47	1.798	309	405.887,274 468.913,47	310	405.884,684 468.914,135	2.674

Punct început	X / Y	Punct sfârșit	X / Y	Lungime segment	Punct început	X / Y	Punct sfârșit	X / Y	Lungime segment	Punct început	X / Y	Punct sfârșit	X / Y	Lungime segment
310	405.884,684 468.914,135	311	405.883,337 468.914,582	1.419	311	405.883,337 468.914,582	312	405.881,75 468.914,818	1.604	312	405.881,75 468.914,818	313	405.880,351 468.914,755	1.4
313	405.880,351 468.914,755	314	405.877,695 468.914,304	2.694	314	405.877,695 468.914,304	315	405.874,667 468.914,479	3.033	315	405.874,667 468.914,479	316	405.871,537 468.914,639	3.134
316	405.871,537 468.914,639	317	405.867,979 468.914,604	3.558	317	405.867,979 468.914,604	318	405.864,089 468.915,887	4.096	318	405.864,089 468.915,887	319	405.861,979 468.916,303	2.151
319	405.861,979 468.916,303	320	405.859,335 468.916,657	2.668	320	405.859,335 468.916,657	321	405.855,104 468.918,288	4.534	321	405.855,104 468.918,288	322	405.852,755 468.918,669	2.38
322	405.852,755 468.918,669	323	405.849,131 468.918,047	3.677	323	405.849,131 468.918,047	324	405.842,165 468.916,974	7.048	324	405.842,165 468.916,974	325	405.838,581 468.916,96	3.584
325	405.838,581 468.916,96	326	405.835,732 468.917,35	2.876	326	405.835,732 468.917,35	327	405.831,55 468.916,598	4.249	327	405.831,55 468.916,598	328	405.825,485 468.916,057	6.089
328	405.825,485 468.916,057	329	405.820,739 468.916,244	4.75	329	405.820,739 468.916,244	330	405.817,207 468.916,714	3.563	330	405.817,207 468.916,714	331	405.814,019 468.917,759	3.355
331	405.814,019 468.917,759	332	405.811,915 468.917,61	2.109	332	405.811,915 468.917,61	333	405.809,768 468.918,039	2.189	333	405.809,768 468.918,039	334	405.807,512 468.919,549	2.715
334	405.807,512 468.919,549	335	405.805,031 468.919,861	2.501	335	405.805,031 468.919,861	336	405.803,834 468.920,282	1.269	336	405.803,834 468.920,282	337	405.802,353 468.921,762	2.094
337	405.802,353 468.921,762	338	405.801,639 468.922,742	1.213	338	405.801,639 468.922,742	339	405.801,461 468.924,097	1.367	339	405.801,461 468.924,097	340	405.800,037 468.925,259	1.838
340	405.800,037 468.925,259	341	405.797,995 468.925,951	2.156	341	405.797,995 468.925,951	342	405.797,038 468.926,222	0.995	342	405.797,038 468.926,222	343	405.796,316 468.927,4	1.382
343	405.796,316 468.927,4	344	405.792,834 468.930,673	4.779	344	405.792,834 468.930,673	345	405.790,186 468.931,76	2.862	345	405.790,186 468.931,76	346	405.788,229 468.932,14	1.994
346	405.788,229 468.932,14	1	405.785,986 468.932,575	2.285										

\*\* Lungimile segmentelor sunt determinate în planul de proiecție Stereo 70 și sunt rotunjite la 1 milimetru.

\*\*\* Distanța dintre puncte este formată din segmente cumulate ce sunt mai mici decât valoarea 1 milimetru.



**DATE DESPRE IMOBILUL NR. 12658**

Oficiul de Cadastru și Publicitate Imobiliară SIBIU  
Biroul de Cadastru și Publicitate Imobiliară Saliste

**A. Partea I. Descrierea imobilului**

Nr. CF vechi:6441 Jina  
Nr. cadastral vechi:148  
Nr. topografic:5513/5

TEREN Extravilan

Adresa: Jud. Sibiu

Nr. Crt	Nr cadastral Nr. topografic	Suprafața* (mp)	Observații / Referințe
A1	100255	2.478	Sector cadastral:136 Teren imprejmuit; ; IMOBIL STRABATUT DE LIMITA DE UAT JINA SI UAT SALISTE

**B. Partea II. Proprietari și acte**

Inscrieri privitoare la dreptul de proprietate și alte drepturi reale		Referințe
<b>1164 / 19/02/2009</b>		
Act Notarial nr. 84/2009, din 01/01/2009 emis de NP AVRAM ADRIANA (documentatie cadastrala receptionata si avizata cu nr. 2/2009 de catre tehnician cadastru Lomnasan Liviu din cadrul OCPI Sibiu);		
B2	Intabulare, drept de SERVITUTE, de trecere cu vehiculul si cu piciorul pe imobilul cu nr. top 5513/4,cad. 147 inscris in CF 6486 Jina ca fond servant in favoarea imobilului cu nr. top 5513/5,cad. 148 ca fond dominant, dobandit prin Conventie, cota actuala 1/1, cota initiala 1/1 <i>OBSERVATII: (provenita din conversia CF 6441Jina)</i>	A1
<b>5181 / 29/03/2024</b>		
Act Notarial nr. 671, din 28/03/2024 emis de NP POPA - LUPAS GEORGE;		
B7	Intabulare, drept de PROPRIETATE, dare in plata, dobandit prin Conventie, cota actuala 1/1, cota initiala 1/1 1) <b>DORN STEFAN</b> , si sotia 2) <b>DORN NICOLETA</b> , bun comun	A1

**C. Partea III. SARCINI .**

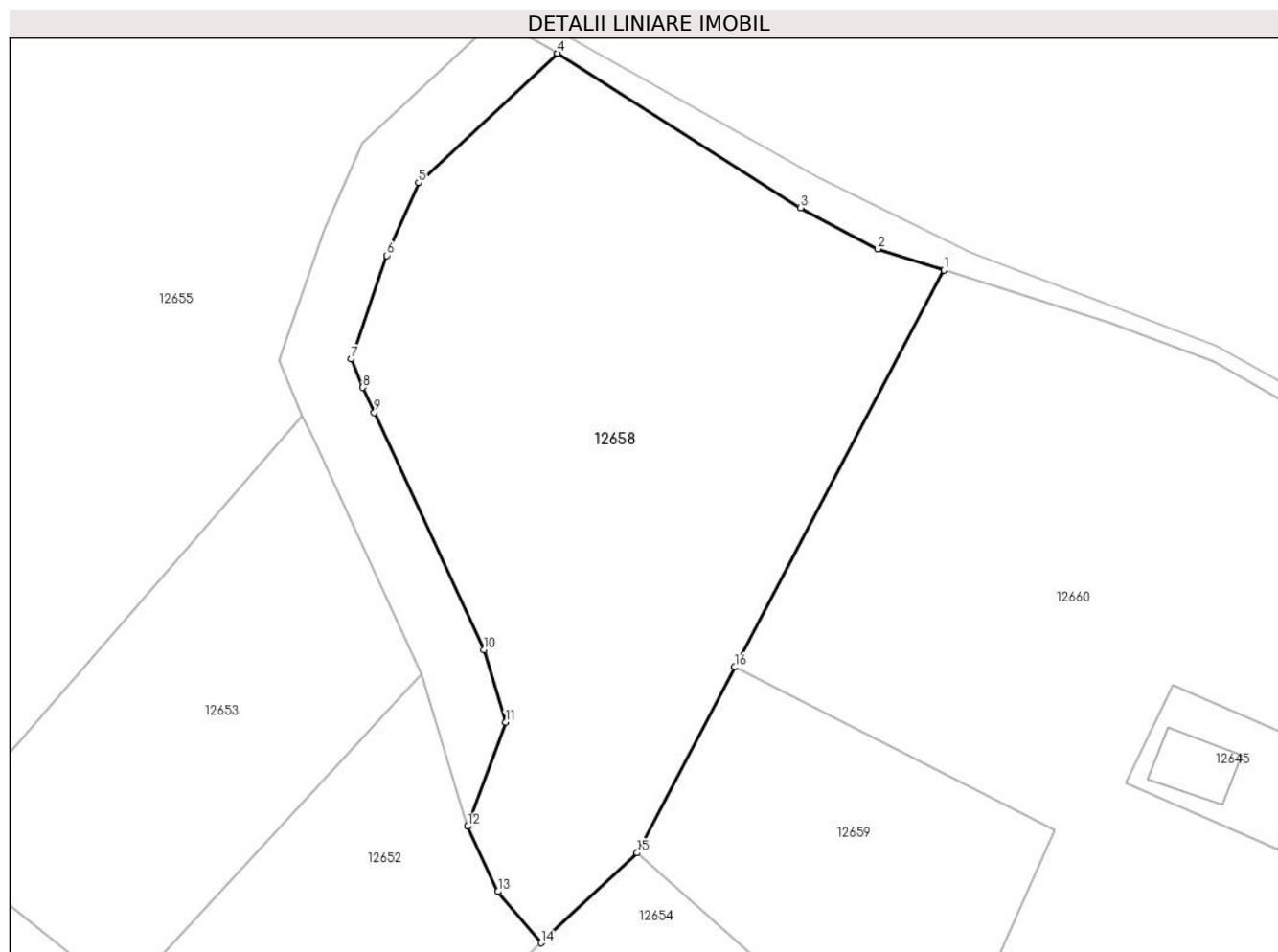
Inscrieri privind dezmembramintele dreptului de proprietate, drepturi reale de garanție și sarcini	Referințe
NU SUNT	

## Anexa Nr. 1 La Partea I

## Teren

Nr cadastral	Suprafața (mp)*	Observații / Referințe
100255	2.478	; IMOBIL STRABATUT DE LIMITA DE UAT JINA SI UAT SALISTE

\* Suprafața este determinată în planul de proiecție Stereo 70.



## Date referitoare la teren

Crt	Categorie folosință	Intravilan	Suprafața (mp)	Tarla	Parcelă	Nr. topo	Observații / Referințe
1	faneata	NU	2.478	55	3366/1	5513/5	

## Lungime Segmente

1) Valorile lungimilor segmentelor sunt obținute din proiecție în plan.

Punct început	X / Y	Punct sfârșit	X / Y	Lungime segment (** (m)
1	405.898,51 469.350,356	2	405.892,227 469.352,349	6.592
2	405.892,227 469.352,349	3	405.884,893 469.356,262	8.313
3	405.884,893 469.356,262	4	405.861,869 469.370,898	27.282
4	405.861,869 469.370,898	5	405.848,687 469.358,625	18.011
5	405.848,687 469.358,625	6	405.845,661 469.351,748	7.513

Punct început	X / Y	Punct sfârşit	X / Y	Lungime segment (** (m)
6	405.845,661 469.351,748	7	405.842,291 469.341,958	10.354
7	405.842,291 469.341,958	8	405.843,405 469.339,236	2.941
8	405.843,405 469.339,236	9	405.844,494 469.336,864	2.61
9	405.844,494 469.336,864	10	405.854,901 469.314,375	24.78
10	405.854,901 469.314,375	11	405.856,934 469.307,51	7.16
11	405.856,934 469.307,51	12	405.853,333 469.297,654	10.493
12	405.853,333 469.297,654	13	405.856,218 469.291,478	6.817
13	405.856,218 469.291,478	14	405.860,308 469.286,629	6.344
14	405.860,308 469.286,629	15	405.869,408 469.295,146	12.464
15	405.869,408 469.295,146	16	405.878,689 469.312,753	19.903
16	405.878,689 469.312,753	1	405.898,51 469.350,356	42.507

\*\* Lungimile segmentelor sunt determinate în planul de proiecție Stereo 70 și sunt rotunjite la 1 milimetru.

\*\*\* Distanța dintre puncte este formată din segmente cumulate ce sunt mai mici decât valoarea 1 milimetru.



**DATE DESPRE IMOBILUL NR. 12659**

Oficiul de Cadastru și Publicitate Imobiliară SIBIU  
Biroul de Cadastru și Publicitate Imobiliară Saliste

**A. Partea I. Descrierea imobilului**

TEREN Extravilan

Adresa: Jud. Sibiu

Nr. Crt	Nr cadastral Nr. topografic	Suprafața* (mp)	Observații / Referințe
A1	104228	800	Sector cadastral:136 Teren neimpregmuit;

**B. Partea II. Proprietari și acte**

Inscrieri privitoare la dreptul de proprietate și alte drepturi reale	Referințe
<b>3694 / 21/03/2023</b>	
Act Notarial nr. 2 ( DECLARATIE NOTARIALA ), din 03/01/2023 emis de N.P. PIPERNEA-AVRAM IULIA-OANA (DOCUMENTATIE CADASTRALA RECEPTIONATA DE OCPI SIBIU; in scris sub semnatura privata nr DOCUMENTATIE (SCAN+DIGISIGN) din 03.01.2023, emis de DRAGHICIU IULIAN ILIE);	
B3	imobil aflat sub incedenta art.3 alin (1) din L. 17/2014 - 047.03.2014
	A1
<i>OBSERVATII: pozitie transcrisa din CF 102372/Jina, in scrisa prin incheierea nr. 116 din 09/01/2023;</i>	
<b>5180 / 29/03/2024</b>	
Act Notarial nr. 671, din 28/03/2024 emis de NP POPA - LUPAS GEORGE;	
B5	Intabulare, drept de PROPRIETATE, dare in plata, dobandit prin Conventie, cota actuala 1/1, cota initiala 1/1
	A1
	1) <b>DORN NICOLETA</b> , bun comun
	2) <b>DORN STEFAN</b> , si sotia

**C. Partea III. SARCINI .**

Inscrieri privind dezmembramintele dreptului de proprietate, drepturi reale de garanție și sarcini	Referințe
NU SUNT	

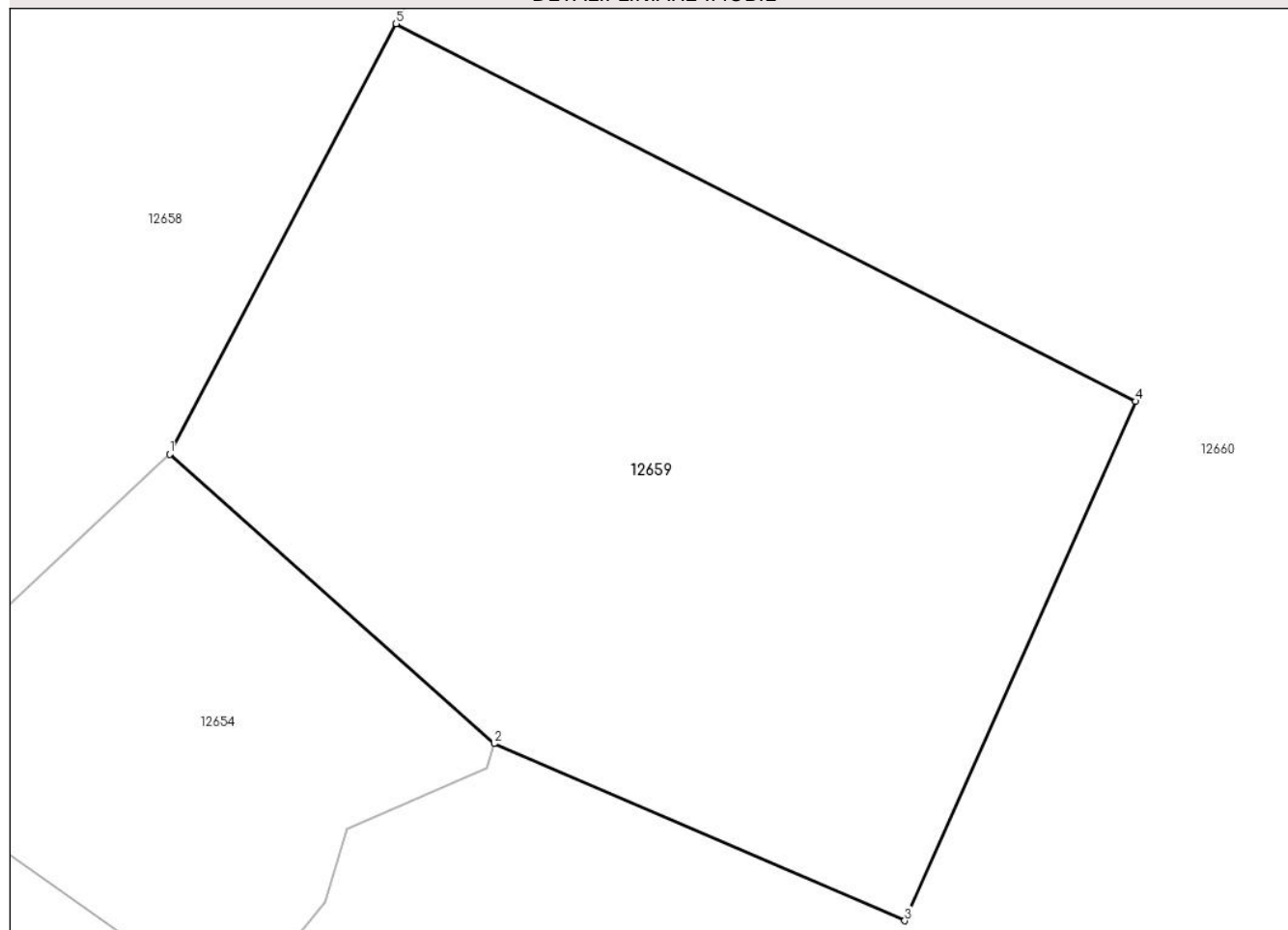
## Anexa Nr. 1 La Partea I

## Teren

Nr cadastral	Suprafața (mp)*	Observații / Referințe
104228	800	

\* Suprafața este determinată în planul de proiecție Stereo 70.

## DETALII LINIARE IMOBIL



## Date referitoare la teren

Crt	Categorie folosință	Intravilan	Suprafața (mp)	Tarla	Parcelă	Nr. topo	Observații / Referințe
1	faneata	NU	800	55	3368/4	-	FANAT (NR. TOP.: 5514/1/2)

## Lungime Segmente

1) Valorile lungimilor segmentelor sunt obținute din proiecție în plan.

Punct început	X / Y	Punct sfârșit	X / Y	Lungime segment (** (m)
1	405.869,408 469.295,146	2	405.882,7 469.283,309	17.799
2	405.882,7 469.283,309	3	405.899,517 469.276,064	18.311
3	405.899,517 469.276,064	4	405.908,982 469.297,308	23.257
4	405.908,982 469.297,308	5	405.878,689 469.312,753	34.003
5	405.878,689 469.312,753	1	405.869,408 469.295,146	19.903

**\*\* Lungimile segmentelor sunt determinate în planul de proiecție Stereo 70 și sunt rotunjite la 1 milimetru.**

**\*\*\* Distanța dintre puncte este formată din segmente cumulate ce sunt mai mici decât valoarea 1 milimetru.**





**DATE DESPRE IMOBILUL NR. 12660**

Oficiul de Cadastru și Publicitate Imobiliară SIBIU  
Biroul de Cadastru și Publicitate Imobiliară Saliste

**A. Partea I. Descrierea imobilului**

TEREN Extravilan

Nr. topografic:5514/1/1

Adresa: Jud. Sibiu

Nr. Crt	Nr cadastral Nr. topografic	Suprafața* (mp)	Observații / Referințe
A1	104229	16.021	Sector cadastral:136 Teren neimprejmuit; ; IMOBIL STRĂBĂTUT DE LIMITA DE UAT JINA SI UAT SĂLIȘTE

**Construcții**

Crt	Nr cadastral Nr. topografic	Adresa	Observații / Referințe
A1.1	104229-C1	Jud. Sibiu	Nr. niveluri:1; S. construita la sol:50 mp; LOCUINTA-P
A1.2	104229-C2	Jud. Sibiu	Nr. niveluri:1; S. construita la sol:62 mp; ANEXA-P

**B. Partea II. Proprietari și acte**

Inscrieri privitoare la dreptul de proprietate și alte drepturi reale		Referințe
<b>3694 / 21/03/2023</b>		
Act Notarial nr. 386, din 01/01/2008 emis de NP POPA LUPAS ELISAVETA (documentatie cadastrala receptionata si avizata cu nr.2/2008 de OCPI Sibiu);		
B2	Intabulare, drept de PROPRIETATE, cu titlu de drept uzucapiune conf. inch.nr.8/2002 c.f. si iesire din indiviziune conf. inch. 4907/2008 cf, dobandit prin Conventie, cota actuala 1/1, cota initiala 1/1 1) GHEORGHÎĂ MARIA 2) GHEORGHÎĂ NECULAI, si sotia <i>OBSERVATII: pozitie transcrisa din CF 102372/Jina, (provenita din conversia CF 6451 Jina) adus din CF nr.1407 Jina</i>	A1
Act Notarial nr. 2, din 03/01/2023 emis de N.P. PIPERNEA-AVRAM IULIA-OANA (DOCUMENTATIE CADASTRALA RECEPTIONATA DE OCPI SIBIU, inscris sub semnatura privata nr DOCUMENTATIE (SCAN+DIGISIGN) din 03.01.2023, emis de DRAGHICIU IULIAN ILIE);		
B3	imobil aflat sub incedenta art.3 alin (1) din L. 17/2014 - 047.03.2014 <i>OBSERVATII: pozitie transcrisa din CF 102372/Jina, inscrisa prin incheierea nr. 116 din 09/01/2023;</i>	A1
/		
Act Normativ nr. 7, din 13/03/1996 emis de PARLAMENTUL ROMÂNIEI;		
B4	Intabulare, drept de PROPRIETATE, dobandit prin Lege, cota actuala 1/1, cota initiala 1/1 1) GHEORGHÎĂ MARIA 2) GHEORGHÎĂ NECULAI	A1.1, A1.2

**C. Partea III. SARCINI .**

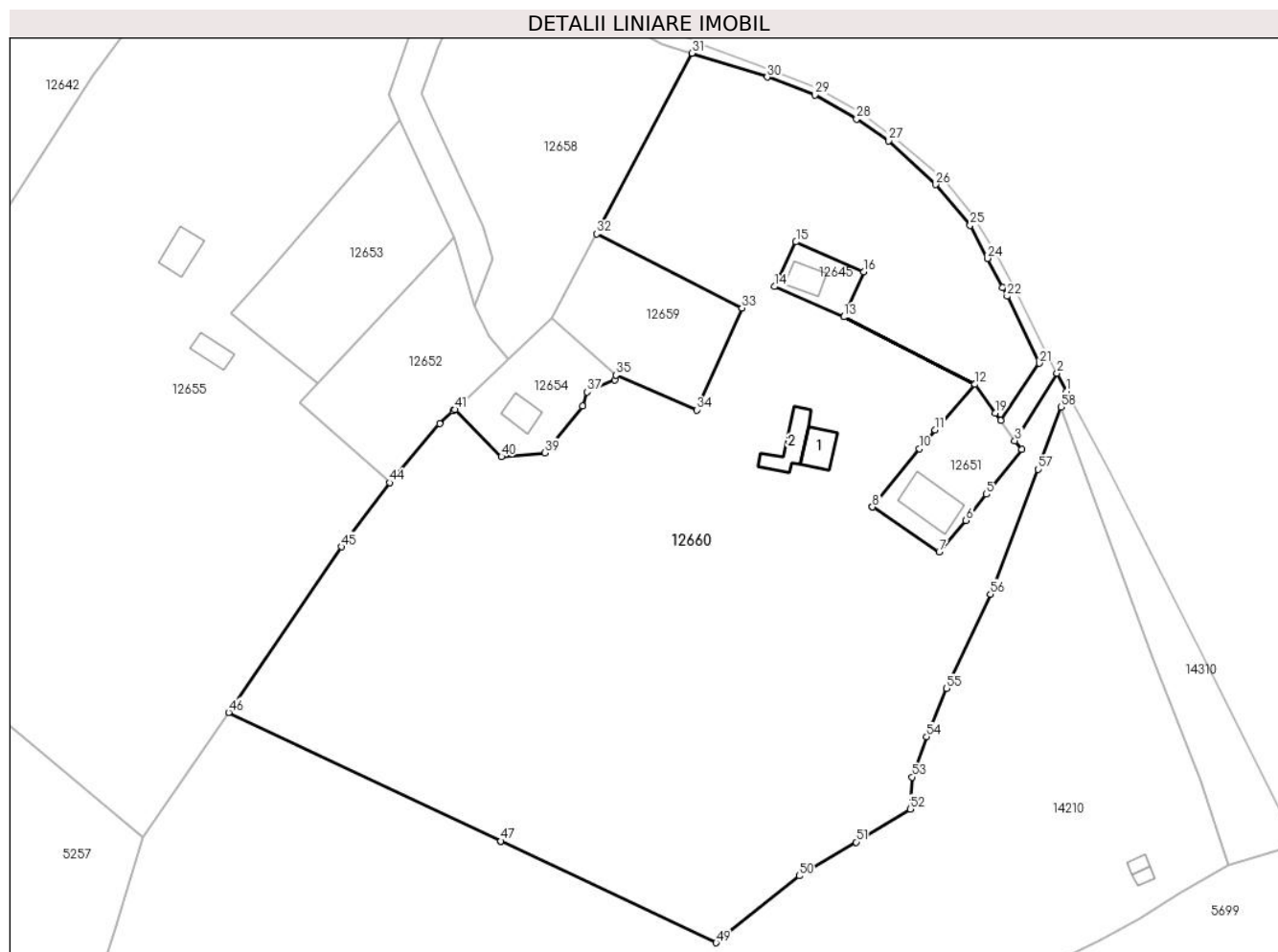
Inscrieri privind dezmembramintele dreptului de proprietate, drepturi reale de garanție și sarcini	Referințe
NU SUNT	

## Anexa Nr. 1 La Partea I

## Teren

Nr cadastral	Suprafața (mp)*	Observații / Referințe
104229	16.021	; IMOBIL STRĂBĂTUT DE LIMITA DE UAT JINA SI UAT SĂLIȘTE

\* Suprafața este determinată în planul de proiecție Stereo 70.



## Date referitoare la teren

Crt	Categorie folosință	Intravilan	Suprafața (mp)	Tarla	Parcelă	Nr. topo	Observații / Referințe
1	curți construcții	NU	296	55	3368/2	5514/1/1	
2	fâneata	NU	12.837	55	3368/2, 3369/1, 3375/1, 3376/2	5514/1/1	
3	fânețe (F) - fânețe împădurite	NU	2.206	55	3367/1	5514/1/1	
4	ape statatoare	NU	682	55	3368/2, 3369/1, 3375/1, 3376/2	5514/1/1	

## Date referitoare la construcții

Crt	Număr	Destinație construcție	Supraf. (mp)	Situație juridică	Observații / Referințe
A1.1	104229-C1	construcții de locuințe	50	Cu acte	Nr. niveluri:1; S. construită la sol:50 mp; LOCUINTA-P
A1.2	104229-C2	construcții anexa	62	Cu acte	Nr. niveluri:1; S. construită la sol:62 mp; ANEXA-P

## Lungime Segmente

1) Valorile lungimilor segmentelor sunt obținute din proiecție în plan.

Punct început	X / Y	Punct sfârșit	X / Y	Lungime segment
1	405.976,651 469.279,93	2	405.974,659 469.283,69	4.255
4	405.967,277 469.267,859	5	405.959,938 469.258,498	11.895
7	405.950,084 469.246,519	8	405.936,156 469.255,873	16.778
10	405.945,984 469.267,951	11	405.949,194 469.271,896	5.086
13	405.930,183 469.295,455	14	405.915,748 469.301,756	15.75
16	405.934,327 469.304,836	17	405.930,185 469.295,46	10.25
19	405.961,769 469.275,411	20	405.962,845 469.273,885	1.867
22	405.964,242 469.299,728	23	405.963,277 469.301,574	2.083
25	405.956,536 469.314,534	26	405.949,307 469.322,995	11.129
28	405.932,85 469.336,636	29	405.924,139 469.341,655	10.053
31	405.898,51 469.350,356	32	405.878,689 469.312,753	42.507
34	405.899,517 469.276,064	35	405.882,7 469.283,309	18.311
37	405.876,688 469.279,818	38	405.875,759 469.276,836	3.123
40	405.858,832 469.266,332	41	405.849,113 469.276,152	13.816
43	405.845,955 469.273,196	44	405.835,531 469.260,924	16.102
46	405.801,971 469.213,073	47	405.858,722 469.186,273	62.761
49	405.903,581 469.165,089	50	405.920,877 469.179,033	22.217
52	405.944,006 469.192,946	53	405.944,465 469.199,61	6.68
55	405.951,628 469.218,068	56	405.960,771 469.237,697	21.654
58	405.975,436 469.276,658	1	405.976,651 469.279,93	3.49

Punct început	X / Y	Punct sfârșit	X / Y	Lungime segment
2	405.974,659 469.283,69	3	405.965,838 469.269,637	16.592
5	405.959,938 469.258,498	6	405.955,676 469.253,062	6.908
8	405.936,156 469.255,873	9	405.936,159 469.255,877	0.005
11	405.949,194 469.271,896	12	405.957,542 469.281,402	12.651
14	405.915,748 469.301,756	15	405.920,229 469.311,065	10.331
17	405.930,185 469.295,46	18	405.957,545 469.281,406	30.758
20	405.962,845 469.273,885	21	405.970,952 469.285,789	14.402
23	405.963,277 469.301,574	24	405.960,118 469.307,614	6.816
26	405.949,307 469.322,995	27	405.939,553 469.332,133	13.366
29	405.924,139 469.341,655	30	405.914,231 469.345,37	10.582
32	405.878,689 469.312,753	33	405.908,982 469.297,308	34.003
35	405.882,7 469.283,309	36	405.882,414 469.282,286	1.062
38	405.875,759 469.276,836	39	405.867,862 469.267,125	12.517
41	405.849,113 469.276,152	42	405.848,769 469.275,83	0.471
44	405.835,531 469.260,924	45	405.825,484 469.247,539	16.736
47	405.858,722 469.186,273	48	405.858,727 469.186,271	0.005
50	405.920,877 469.179,033	51	405.932,789 469.186,043	13.822
53	405.944,465 469.199,61	54	405.947,45 469.207,998	8.903
56	405.960,771 469.237,697	57	405.970,641 469.263,733	27.844

Punct început	X / Y	Punct sfârșit	X / Y	Lungime segment
3	405.965,838 469.269,637	4	405.967,277 469.267,859	2.287
6	405.955,676 469.253,062	7	405.950,084 469.246,519	8.607
9	405.936,159 469.255,877	10	405.945,984 469.267,951	15.566
12	405.957,542 469.281,402	13	405.930,183 469.295,455	30.757
15	405.920,229 469.311,065	16	405.934,327 469.304,836	15.413
18	405.957,545 469.281,406	19	405.961,769 469.275,411	7.334
21	405.970,952 469.285,789	22	405.964,242 469.299,728	15.47
24	405.960,118 469.307,614	25	405.956,536 469.314,534	7.792
27	405.939,553 469.332,133	28	405.932,85 469.336,636	8.075
30	405.914,231 469.345,37	31	405.898,51 469.350,356	16.493
33	405.908,982 469.297,308	34	405.899,517 469.276,064	23.257
36	405.882,414 469.282,286	37	405.876,688 469.279,818	6.235
39	405.867,862 469.267,125	40	405.858,832 469.266,332	9.065
42	405.848,769 469.275,83	43	405.845,955 469.273,196	3.854
45	405.825,484 469.247,539	46	405.801,971 469.213,073	41.722
48	405.858,727 469.186,271	49	405.903,581 469.165,089	49.604
51	405.932,789 469.186,043	52	405.944,006 469.192,946	13.171
54	405.947,45 469.207,998	55	405.951,628 469.218,068	10.902
57	405.970,641 469.263,733	58	405.975,436 469.276,658	13.786

\*\* Lungimile segmentelor sunt determinate în planul de proiecție Stereo 70 și sunt rotunjite la 1 milimetru.

\*\*\* Distanța dintre puncte este formată din segmente cumulate ce sunt mai mici decât valoarea 1 milimetru.



**DATE DESPRE IMOBILUL NR. 12661**

Oficiul de Cadastru și Publicitate Imobiliară SIBIU  
Biroul de Cadastru și Publicitate Imobiliară Saliste

**A. Partea I. Descrierea imobilului**

TEREN Extravilan

Adresa: Jud. Sibiu

Nr. Crt	Nr cadastral Nr. topografic	Suprafața* (mp)	Observații / Referințe
A1		332	Sector cadastral:136 Teren neimprejmuit;

**B. Partea II. Proprietari și acte**

Inscrieri privitoare la dreptul de proprietate și alte drepturi reale	Referințe
/	
Act Normativ nr. 7, din 13/03/1996 emis de PARLAMENTUL ROMÂNIEI;	
B1	Inscrierea provizorie, drept de PROPRIETATE, dobandit prin Lege, cota actuala 1/1, cota initiala 1/1
	1) <b>COMUNA JINA</b> , CIF:0000000000000, PROPRIETAR NEIDENTIFICAT

**C. Partea III. SARCINI .**

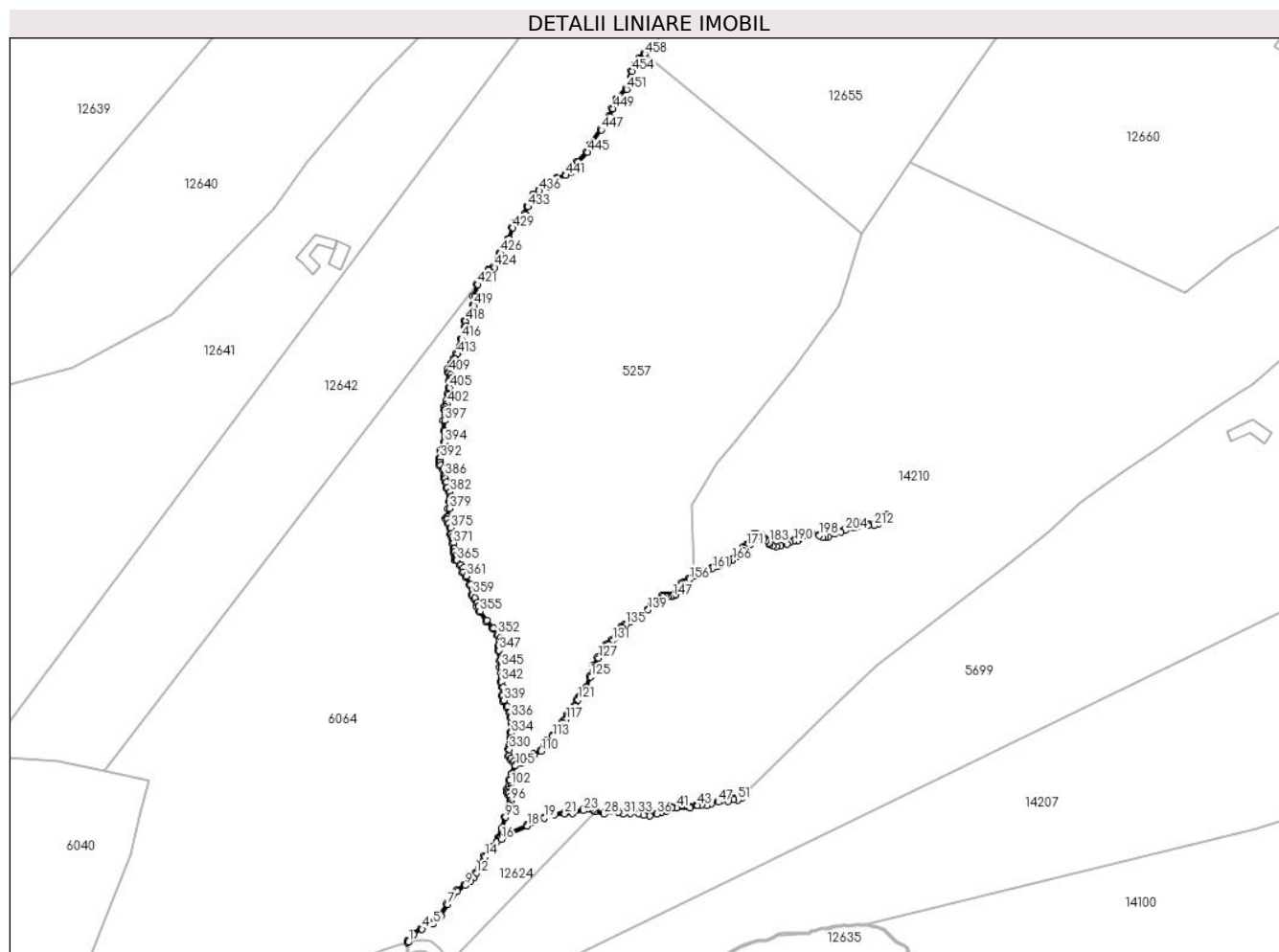
Inscrieri privind dezmembramintele dreptului de proprietate, drepturi reale de garanție și sarcini	Referințe
NU SUNT	

## Anexa Nr. 1 La Partea I

## Teren

Nr cadastral	Suprafața (mp)*	Observații / Referințe
	332	

\* Suprafața este determinată în planul de proiecție Stereo 70.



## Date referitoare la teren

Crt	Categorie folosință	Intravilan	Suprafața (mp)	Tarla	Parcelă	Nr. topo	Observații / Referințe
1	ape curgătoare	NU	41	55	3364	-	
2	ape curgătoare	NU	48	55	3364	-	
3	ape curgătoare	NU	93	55	3364	-	
4	ape curgătoare	NU	150	55	3364	-	

## Lungime Segmente

1) Valorile lungimilor segmentelor sunt obținute din proiecție în plan.

Punct început	X / Y	Punct sfârșit	X / Y	Lungime segment	Punct început	X / Y	Punct sfârșit	X / Y	Lungime segment	Punct început	X / Y	Punct sfârșit	X / Y	Lungime segment
1	405.617,376 468.925,99	2	405.617,4 468.926,474	0.485	2	405.617,4 468.926,474	3	405.619,322 468.928,978	3.157	3	405.619,322 468.928,978	4	405.622,392 468.930,815	3.578
4	405.622,392 468.930,815	5	405.626,584 468.932,694	4.594	5	405.626,584 468.932,694	6	405.629,451 468.935,747	4.188	6	405.629,451 468.935,747	7	405.631,82 468.939,983	4.853

Punct început	X / Y	Punct sfârșit	X / Y	Lungime segment	Punct început	X / Y	Punct sfârșit	X / Y	Lungime segment	Punct început	X / Y	Punct sfârșit	X / Y	Lungime segment
7	405.631,82 468.939,983	8	405.635,335 468.944,814	5.974	8	405.635,335 468.944,814	9	405.638,257 468.946,888	3.583	9	405.638,257 468.946,888	10	405.640,388 468.948,542	2.698
10	405.640,388 468.948,542	11	405.641,38 468.949,607	1.455	11	405.641,38 468.949,607	12	405.642,275 468.951,268	1.887	12	405.642,275 468.951,268	13	405.643,7 468.954,83	3.836
13	405.643,7 468.954,83	14	405.645,659 468.957,541	3.345	14	405.645,659 468.957,541	15	405.648,96 468.961,147	4.889	15	405.648,96 468.961,147	16	405.651,625 468.963,915	3.842
16	405.651,625 468.963,915	17	405.655,072 468.966,078	4.069	17	405.655,072 468.966,078	18	405.661,212 468.968,757	6.699	18	405.661,212 468.968,757	19	405.667,488 468.971,706	6.934
19	405.667,488 468.971,706	20	405.671,237 468.973,084	3.994	20	405.671,237 468.973,084	21	405.674,925 468.973,297	3.694	21	405.674,925 468.973,297	22	405.677,808 468.973,398	2.885
22	405.677,808 468.973,398	23	405.681,834 468.974,449	4.161	23	405.681,834 468.974,449	24	405.683,088 468.975,067	1.398	24	405.683,088 468.975,067	25	405.684,132 468.975,076	1.044
25	405.684,132 468.975,076	26	405.685,47 468.974,691	1.392	26	405.685,47 468.974,691	27	405.686,055 468.973,998	0.907	27	405.686,055 468.973,998	28	405.689,451 468.973,112	3.51
28	405.689,451 468.973,112	29	405.691,589 468.974,047	2.334	29	405.691,589 468.974,047	30	405.694,627 468.973,887	3.042	30	405.694,627 468.973,887	31	405.696,606 468.973,152	2.111
31	405.696,606 468.973,152	32	405.699,172 468.973,526	2.593	32	405.699,172 468.973,526	33	405.702,145 468.973,392	2.976	33	405.702,145 468.973,392	34	405.704,069 468.972,751	2.028
34	405.704,069 468.972,751	35	405.706,315 468.972,551	2.255	35	405.706,315 468.972,551	36	405.708,868 468.973,259	2.649	36	405.708,868 468.973,259	37	405.710,585 468.973,768	1.791
37	405.710,585 468.973,768	38	405.712,51 468.974,263	1.988	38	405.712,51 468.974,263	39	405.713,125 468.975,224	1.141	39	405.713,125 468.975,224	40	405.714,422 468.975,491	1.324
40	405.714,422 468.975,491	41	405.716,199 468.975,478	1.777	41	405.716,199 468.975,478	42	405.721,218 468.975,546	5.019	42	405.721,218 468.975,546	43	405.723,891 468.976,427	2.814
43	405.723,891 468.976,427	44	405.725,406 468.976,656	1.532	44	405.725,406 468.976,656	45	405.727,277 468.976,376	1.892	45	405.727,277 468.976,376	46	405.729,028 468.976,897	1.827
46	405.729,028 468.976,897	47	405.731,595 468.977,551	2.649	47	405.731,595 468.977,551	48	405.732,971 468.978,259	1.547	48	405.732,971 468.978,259	49	405.735,237 468.977,928	2.29
49	405.735,237 468.977,928	50	405.737,149 468.978,476	1.989	50	405.737,149 468.978,476	51	405.738,793 468.978,329	1.651	51	405.738,793 468.978,329	52	405.740,009 468.979,09	1.434
52	405.740,009 468.979,09	53	405.739,744 468.979,514	0.5	53	405.739,744 468.979,514	54	405.738,67 468.978,842	1.267	54	405.738,67 468.978,842	55	405.737,1 468.978,982	1.576
55	405.737,1 468.978,982	56	405.735,203 468.978,439	1.973	56	405.735,203 468.978,439	57	405.732,885 468.978,777	2.343	57	405.732,885 468.978,777	58	405.731,416 468.978,022	1.652
58	405.731,416 468.978,022	59	405.728,895 468.977,379	2.602	59	405.728,895 468.977,379	60	405.727,241 468.976,887	1.726	60	405.727,241 468.976,887	61	405.725,406 468.977,162	1.855
61	405.725,406 468.977,162	62	405.723,775 468.976,916	1.649	62	405.723,775 468.976,916	63	405.721,135 468.976,045	2.78	63	405.721,135 468.976,045	64	405.716,198 468.975,978	4.937
64	405.716,198 468.975,978	65	405.714,373 468.975,992	1.825	65	405.714,373 468.975,992	66	405.712,817 468.975,671	1.589	66	405.712,817 468.975,671	67	405.712,195 468.974,698	1.155
67	405.712,195 468.974,698	68	405.710,452 468.974,25	1.8	68	405.710,452 468.974,25	69	405.708,73 468.973,739	1.796	69	405.708,73 468.973,739	70	405.706,269 468.973,057	2.554
70	405.706,269 468.973,057	71	405.704,172 468.973,244	2.105	71	405.704,172 468.973,244	72	405.702,237 468.973,889	2.04	72	405.702,237 468.973,889	73	405.699,147 468.974,028	3.093
73	405.699,147 468.974,028	74	405.696,66 468.973,666	2.513	74	405.696,66 468.973,666	75	405.694,73 468.974,382	2.059	75	405.694,73 468.974,382	76	405.691,497 468.974,553	3.238
76	405.691,497 468.974,553	77	405.689,409 468.973,64	2.279	77	405.689,409 468.973,64	78	405.686,335 468.974,442	3.177	78	405.686,335 468.974,442	79	405.685,754 468.975,13	0.901
79	405.685,754 468.975,13	80	405.684,201 468.975,576	1.616	80	405.684,201 468.975,576	81	405.682,969 468.975,566	1.232	81	405.682,969 468.975,566	82	405.681,659 468.974,92	1.461
82	405.681,659 468.974,92	83	405.677,736 468.973,896	4.054	83	405.677,736 468.973,896	84	405.674,902 468.973,797	2.836	84	405.674,902 468.973,797	85	405.671,134 468.973,579	3.774
85	405.671,134 468.973,579	86	405.667,295 468.972,168	4.09	86	405.667,295 468.972,168	87	405.661,006 468.969,212	6.949	87	405.661,006 468.969,212	88	405.654,839 468.966,522	6.728
88	405.654,839 468.966,522	89	405.651,414 468.964,489	3.983	89	405.651,414 468.964,489	90	405.650,081 468.963,119	1.911	90	405.650,081 468.963,119	91	405.650,83 468.964,439	1.518
91	405.650,83 468.964,439	92	405.652,137 468.967,808	3.614	92	405.652,137 468.967,808	93	405.653,12 468.972,039	4.344	93	405.653,12 468.972,039	94	405.655,037 468.976,316	4.687
94	405.655,037 468.976,316	95	405.655,319 468.977,154	0.884	95	405.655,319 468.977,154	96	405.655,159 468.978,217	1.075	96	405.655,159 468.978,217	97	405.655,033 468.979,976	1.764
97	405.655,033 468.979,976	98	405.654,289 468.980,837	1.138	98	405.654,289 468.980,837	99	405.654,098 468.981,336	0.534	99	405.654,098 468.981,336	100	405.654,162 468.982,154	0.82
100	405.654,162 468.982,154	101	405.655,086 468.982,738	1.093	101	405.655,086 468.982,738	102	405.655,123 468.983,734	0.997	102	405.655,123 468.983,734	103	405.654,765 468.985,641	1.94
103	405.654,765 468.985,641	104	405.655,599 468.987,854	2.365	104	405.655,599 468.987,854	105	405.656,79 468.990,929	3.298	105	405.656,79 468.990,929	106	405.659,187 468.991,909	2.59

Punct început	X / Y	Punct sfârșit	X / Y	Lungime segment	Punct început	X / Y	Punct sfârșit	X / Y	Lungime segment	Punct început	X / Y	Punct sfârșit	X / Y	Lungime segment
106	405.659,187 468.991,909	107	405.662,02 468.992,862	2.989	107	405.662,02 468.992,862	108	405.662,44 468.993,912	1.131	108	405.662,44 468.993,912	109	405.663,651 468.995,054	1.665
109	405.663,651 468.995,054	110	405.666,331 468.996,316	2.962	110	405.666,331 468.996,316	111	405.667,62 468.998,065	2.173	111	405.667,62 468.998,065	112	405.668,646 469.000,17	2.342
112	405.668,646 469.000,17	113	405.670,549 469.001,815	2.515	113	405.670,549 469.001,815	114	405.673,421 469.004,336	3.821	114	405.673,421 469.004,336	115	405.674,25 469.005,112	1.136
115	405.674,25 469.005,112	116	405.674,371 469.006,851	1.743	116	405.674,371 469.006,851	117	405.675,432 469.007,911	1.5	117	405.675,432 469.007,911	118	405.676,307 469.009,486	1.802
118	405.676,307 469.009,486	119	405.678,064 469.011,502	2.674	119	405.678,064 469.011,502	120	405.678,941 469.013,045	1.775	120	405.678,941 469.013,045	121	405.679,872 469.015,22	2.366
121	405.679,872 469.015,22	122	405.680,539 469.016,255	1.231	122	405.680,539 469.016,255	123	405.681,872 469.017,079	1.567	123	405.681,872 469.017,079	124	405.683,191 469.019,703	2.937
124	405.683,191 469.019,703	125	405.684,573 469.023,684	4.214	125	405.684,573 469.023,684	126	405.685,72 469.027,632	4.111	126	405.685,72 469.027,632	127	405.687,43 469.030,645	3.464
127	405.687,43 469.030,645	128	405.689,213 469.033,843	3.661	128	405.689,213 469.033,843	129	405.690,167 469.035,011	1.508	129	405.690,167 469.035,011	130	405.691,217 469.035,608	1.208
130	405.691,217 469.035,608	131	405.692,609 469.037,01	1.976	131	405.692,609 469.037,01	132	405.693,716 469.038,064	1.529	132	405.693,716 469.038,064	133	405.694,688 469.040,162	2.312
133	405.694,688 469.040,162	134	405.695,949 469.041,78	2.051	134	405.695,949 469.041,78	135	405.697,407 469.042,85	1.808	135	405.697,407 469.042,85	136	405.699,147 469.043,982	2.076
136	405.699,147 469.043,982	137	405.701,606 469.045,632	2.961	137	405.701,606 469.045,632	138	405.703,632 469.046,196	2.103	138	405.703,632 469.046,196	139	405.705,692 469.048,321	2.96
139	405.705,692 469.048,321	140	405.707,123 469.050,385	2.512	140	405.707,123 469.050,385	141	405.707,998 469.051,26	1.237	141	405.707,998 469.051,26	142	405.709,393 469.051,935	1.55
142	405.709,393 469.051,935	143	405.711,231 469.053,318	2.3	143	405.711,231 469.053,318	144	405.711,994 469.053,464	0.777	144	405.711,994 469.053,464	145	405.712,879 469.053,185	0.928
145	405.712,879 469.053,185	146	405.713,945 469.053,143	1.067	146	405.713,945 469.053,143	147	405.714,675 469.053,344	0.757	147	405.714,675 469.053,344	148	405.715,506 469.053,77	0.934
148	405.715,506 469.053,77	149	405.716,177 469.054,705	1.151	149	405.716,177 469.054,705	150	405.717,357 469.055,645	1.509	150	405.717,357 469.055,645	151	405.717,897 469.056,071	0.688
151	405.717,897 469.056,071	152	405.717,98 469.056,491	0.428	152	405.717,98 469.056,491	153	405.717,845 469.057,023	0.549	153	405.717,845 469.057,023	154	405.718,301 469.057,871	0.963
154	405.718,301 469.057,871	155	405.719,045 469.058,349	0.884	155	405.719,045 469.058,349	156	405.720,893 469.059,62	2.243	156	405.720,893 469.059,62	157	405.722,824 469.060,884	2.308
157	405.722,824 469.060,884	158	405.724,546 469.061,805	1.953	158	405.724,546 469.061,805	159	405.726,5 469.062,845	2.214	159	405.726,5 469.062,845	160	405.727,896 469.062,988	1.403
160	405.727,896 469.062,988	161	405.729,406 469.063,621	1.637	161	405.729,406 469.063,621	162	405.731,235 469.064,389	1.984	162	405.731,235 469.064,389	163	405.732,249 469.064,821	1.102
163	405.732,249 469.064,821	164	405.734,687 469.065,14	2.459	164	405.734,687 469.065,14	165	405.735,303 469.066,017	1.072	165	405.735,303 469.066,017	166	405.736,806 469.066,597	1.611
166	405.736,806 469.066,597	167	405.738,393 469.067,788	1.984	167	405.738,393 469.067,788	168	405.739,737 469.068,836	1.704	168	405.739,737 469.068,836	169	405.740,988 469.070,032	1.731
169	405.740,988 469.070,032	170	405.741,191 469.071,301	1.285	170	405.741,191 469.071,301	171	405.742,074 469.071,926	1.082	171	405.742,074 469.071,926	172	405.743,27 469.072,478	1.317
172	405.743,27 469.072,478	173	405.744,393 469.073,563	1.562	173	405.744,393 469.073,563	174	405.744,709 469.074,327	0.827	174	405.744,709 469.074,327	175	405.744,536 469.075,156	0.847
175	405.744,536 469.075,156	176	405.744,444 469.075,686	0.538	176	405.744,444 469.075,686	177	405.744,731 469.075,949	0.389	177	405.744,731 469.075,949	178	405.745,514 469.075,805	0.796
178	405.745,514 469.075,805	179	405.745,957 469.075,416	0.59	179	405.745,957 469.075,416	180	405.747,31 469.075,384	1.353	180	405.747,31 469.075,384	181	405.748,26 469.074,437	1.341
181	405.748,26 469.074,437	182	405.749,163 469.073,615	1.221	182	405.749,163 469.073,615	183	405.750,229 469.073,013	1.224	183	405.750,229 469.073,013	184	405.750,565 469.072,388	0.71
184	405.750,565 469.072,388	185	405.751,561 469.071,913	1.103	185	405.751,561 469.071,913	186	405.752,848 469.071,751	1.297	186	405.752,848 469.071,751	187	405.754,556 469.071,899	1.714
187	405.754,556 469.071,899	188	405.756,966 469.072,536	2.493	188	405.756,966 469.072,536	189	405.758,008 469.073,231	1.253	189	405.758,008 469.073,231	190	405.759,48 469.073,625	1.524
190	405.759,48 469.073,625	191	405.760,685 469.073,578	1.206	191	405.760,685 469.073,578	192	405.761,078 469.074,215	0.748	192	405.761,078 469.074,215	193	405.761,588 469.074,771	0.754
193	405.761,588 469.074,771	194	405.762,758 469.075,431	1.343	194	405.762,758 469.075,431	195	405.763,817 469.076,095	1.25	195	405.763,817 469.076,095	196	405.764,674 469.076,43	0.92
196	405.764,674 469.076,43	197	405.765,636 469.076,234	0.982	197	405.765,636 469.076,234	198	405.768,613 469.075,655	3.033	198	405.768,613 469.075,655	199	405.769,992 469.075,018	1.519
199	405.769,992 469.075,018	200	405.770,914 469.074,901	0.929	200	405.770,914 469.074,901	201	405.771,976 469.075,239	1.114	201	405.771,976 469.075,239	202	405.774,38 469.076,335	2.642
202	405.774,38 469.076,335	203	405.776,795 469.076,988	2.502	203	405.776,795 469.076,988	204	405.778,305 469.077,6	1.629	204	405.778,305 469.077,6	205	405.780,637 469.078,528	2.51



Punct început	X / Y	Punct sfârșit	X / Y	Lungime segment	Punct început	X / Y	Punct sfârșit	X / Y	Lungime segment	Punct început	X / Y	Punct sfârșit	X / Y	Lungime segment
205	405.780,637 469.078,528	206	405.781,836 469.078,63	1.203	206	405.781,836 469.078,63	207	405.783,049 469.079,331	1.401	207	405.783,049 469.079,331	208	405.783,469 469.079,802	0.631
208	405.783,469 469.079,802	209	405.784,091 469.079,955	0.641	209	405.784,091 469.079,955	210	405.785,362 469.079,736	1.29	210	405.785,362 469.079,736	211	405.786,795 469.079,473	1.457
211	405.786,795 469.079,473	212	405.788,842 469.079,371	2.05	212	405.788,842 469.079,371	213	405.790,43 469.079,892	1.671	213	405.790,43 469.079,892	214	405.792,091 469.081,282	2.166
214	405.792,091 469.081,282	215	405.794,126 469.083,305	2.869	215	405.794,126 469.083,305	216	405.793,774 469.083,659	0.499	216	405.793,774 469.083,659	217	405.791,754 469.081,652	2.848
217	405.791,754 469.081,652	218	405.790,183 469.080,337	2.049	218	405.790,183 469.080,337	219	405.788,774 469.079,875	1.483	219	405.788,774 469.079,875	220	405.786,853 469.079,971	1.923
220	405.786,853 469.079,971	221	405.785,45 469.080,228	1.426	221	405.785,45 469.080,228	222	405.784,072 469.080,466	1.398	222	405.784,072 469.080,466	223	405.783,199 469.080,25	0.899
223	405.783,199 469.080,25	224	405.782,73 469.079,724	0.705	224	405.782,73 469.079,724	225	405.781,682 469.079,119	1.21	225	405.781,682 469.079,119	226	405.780,521 469.079,02	1.165
226	405.780,521 469.079,02	227	405.778,119 469.078,064	2.585	227	405.778,119 469.078,064	228	405.776,635 469.077,463	1.601	228	405.776,635 469.077,463	229	405.774,209 469.076,807	2.513
229	405.774,209 469.076,807	230	405.771,796 469.075,707	2.652	230	405.771,796 469.075,707	231	405.770,867 469.075,411	0.975	231	405.770,867 469.075,411	232	405.770,132 469.075,504	0.741
232	405.770,132 469.075,504	233	405.768,768 469.076,134	1.502	233	405.768,768 469.076,134	234	405.765,733 469.076,724	3.092	234	405.765,733 469.076,724	235	405.764,629 469.076,95	1.127
235	405.764,629 469.076,95	236	405.763,591 469.076,543	1.115	236	405.763,591 469.076,543	237	405.762,502 469.075,86	1.285	237	405.762,502 469.075,86	238	405.761,273 469.075,167	1.411
238	405.761,273 469.075,167	239	405.760,678 469.074,518	0.88	239	405.760,678 469.074,518	240	405.760,413 469.074,089	0.504	240	405.760,413 469.074,089	241	405.759,423 469.074,127	0.991
241	405.759,423 469.074,127	242	405.757,8 469.073,693	1.68	242	405.757,8 469.073,693	243	405.756,758 469.072,998	1.253	243	405.756,758 469.072,998	244	405.754,47 469.072,394	2.366
244	405.754,47 469.072,394	245	405.752,857 469.072,254	1.619	245	405.752,857 469.072,254	246	405.751,704 469.072,399	1.162	246	405.751,704 469.072,399	247	405.750,928 469.072,769	0.86
247	405.750,928 469.072,769	248	405.750,601 469.073,377	0.69	248	405.750,601 469.073,377	249	405.749,458 469.074,023	1.313	249	405.749,458 469.074,023	250	405.748,605 469.074,799	1.153
250	405.748,605 469.074,799	251	405.747,522 469.075,879	1.529	251	405.747,522 469.075,879	252	405.746,15 469.075,911	1.372	252	405.746,15 469.075,911	253	405.745,74 469.076,271	0.546
253	405.745,74 469.076,271	254	405.744,577 469.076,486	1.183	254	405.744,577 469.076,486	255	405.743,904 469.075,87	0.912	255	405.743,904 469.075,87	256	405.744,045 469.075,062	0.82
256	405.744,045 469.075,062	257	405.744,188 469.074,375	0.702	257	405.744,188 469.074,375	258	405.743,971 469.073,85	0.568	258	405.743,971 469.073,85	259	405.742,984 469.072,896	1.373
259	405.742,984 469.072,896	260	405.741,823 469.072,361	1.278	260	405.741,823 469.072,361	261	405.740,73 469.071,587	1.339	261	405.740,73 469.071,587	262	405.740,521 469.070,277	1.327
262	405.740,521 469.070,277	263	405.739,409 469.069,215	1.538	263	405.739,409 469.069,215	264	405.738,089 469.068,185	1.674	264	405.738,089 469.068,185	265	405.736,562 469.067,039	1.909
265	405.736,562 469.067,039	266	405.734,981 469.066,428	1.695	266	405.734,981 469.066,428	267	405.734,404 469.065,607	1.003	267	405.734,404 469.065,607	268	405.732,116 469.065,308	2.307
268	405.732,116 469.065,308	269	405.731,04 469.064,849	1.17	269	405.731,04 469.064,849	270	405.729,212 469.064,082	1.982	270	405.729,212 469.064,082	271	405.727,771 469.063,477	1.563
271	405.727,771 469.063,477	272	405.726,352 469.063,333	1.426	272	405.726,352 469.063,333	273	405.724,311 469.062,246	2.312	273	405.724,311 469.062,246	274	405.722,569 469.061,314	1.976
274	405.722,569 469.061,314	275	405.720,614 469.060,035	2.336	275	405.720,614 469.060,035	276	405.718,768 469.058,765	2.241	276	405.718,768 469.058,765	277	405.717,922 469.058,222	1.005
277	405.717,922 469.058,222	278	405.717,312 469.057,088	1.288	278	405.717,312 469.057,088	279	405.717,467 469.056,478	0.629	279	405.717,467 469.056,478	280	405.717,442 469.056,349	0.131
280	405.717,442 469.056,349	281	405.717,046 469.056,037	0.504	281	405.717,046 469.056,037	282	405.715,811 469.055,053	1.579	282	405.715,811 469.055,053	283	405.715,17 469.054,16	1.099
283	405.715,17 469.054,16	284	405.714,493 469.053,812	0.761	284	405.714,493 469.053,812	285	405.713,888 469.053,646	0.627	285	405.713,888 469.053,646	286	405.712,965 469.053,682	0.924
286	405.712,965 469.053,682	287	405.712,024 469.053,979	0.987	287	405.712,024 469.053,979	288	405.711,023 469.053,787	1.019	288	405.711,023 469.053,787	289	405.709,131 469.052,364	2.367
289	405.709,131 469.052,364	290	405.707,704 469.051,673	1.585	290	405.707,704 469.051,673	291	405.706,738 469.050,707	1.366	291	405.706,738 469.050,707	292	405.705,304 469.048,64	2.516
292	405.705,304 469.048,64	293	405.703,367 469.046,642	2.783	293	405.703,367 469.046,642	294	405.701,394 469.046,092	2.048	294	405.701,394 469.046,092	295	405.698,872 469.044,399	3.038
295	405.698,872 469.044,399	296	405.697,123 469.043,262	2.086	296	405.697,123 469.043,262	297	405.695,597 469.042,142	1.893	297	405.695,597 469.042,142	298	405.694,258 469.040,424	2.178
298	405.694,258 469.040,424	299	405.693,302 469.038,361	2.274	299	405.693,302 469.038,361	300	405.692,259 469.037,367	1.441	300	405.692,259 469.037,367	301	405.690,91 469.036,008	1.915
301	405.690,91 469.036,008	302	405.689,839 469.035,4	1.232	302	405.689,839 469.035,4	303	405.688,798 469.034,125	1.646	303	405.688,798 469.034,125	304	405.686,994 469.030,89	3.704

Punct început	X / Y	Punct sfârșit	X / Y	Lungime segment	Punct început	X / Y	Punct sfârșit	X / Y	Lungime segment	Punct început	X / Y	Punct sfârșit	X / Y	Lungime segment
304	405.686,994 469.030,89	305	405.685,256 469.027,827	3.522	305	405.685,256 469.027,827	306	405.684,097 469.023,836	4.156	306	405.684,097 469.023,836	307	405.682,729 469.019,898	4.169
307	405.682,729 469.019,898	308	405.681,489 469.017,43	2.762	308	405.681,489 469.017,43	309	405.680,179 469.016,621	1.54	309	405.680,179 469.016,621	310	405.679,428 469.015,455	1.387
310	405.679,428 469.015,455	311	405.678,493 469.013,268	2.378	311	405.678,493 469.013,268	312	405.677,654 469.011,793	1.697	312	405.677,654 469.011,793	313	405.675,896 469.009,775	2.676
313	405.675,896 469.009,775	314	405.675,029 469.008,216	1.784	314	405.675,029 469.008,216	315	405.673,885 469.007,072	1.618	315	405.673,885 469.007,072	316	405.673,765 469.005,343	1.733
316	405.673,765 469.005,343	317	405.673,091 469.004,711	0.924	317	405.673,091 469.004,711	318	405.670,221 469.002,192	3.819	318	405.670,221 469.002,192	319	405.668,242 469.000,481	2.616
319	405.668,242 469.000,481	320	405.667,191 468.998,325	2.399	320	405.667,191 468.998,325	321	405.666,003 468.996,715	2.001	321	405.666,003 468.996,715	322	405.663,366 468.995,473	2.915
322	405.663,366 468.995,473	323	405.662,016 468.994,2	1.856	323	405.662,016 468.994,2	324	405.661,641 468.993,262	1.01	324	405.661,641 468.993,262	325	405.659,012 468.992,378	2.774
325	405.659,012 468.992,378	326	405.656,865 468.991,5	2.32	326	405.656,865 468.991,5	327	405.656,299 468.992,666	1.296	327	405.656,299 468.992,666	328	405.655,235 468.993,821	1.57
328	405.655,235 468.993,821	329	405.654,612 468.994,8	1.16	329	405.654,612 468.994,8	330	405.654,554 468.996,963	2.164	330	405.654,554 468.996,963	331	405.655,054 468.998,161	1.298
331	405.655,054 468.998,161	332	405.655,493 468.999,243	1.168	332	405.655,493 468.999,243	333	405.655,182 469.001,307	2.087	333	405.655,182 469.001,307	334	405.655,22 469.003,153	1.846
334	405.655,22 469.003,153	335	405.655,6 469.006,596	3.464	335	405.655,6 469.006,596	336	405.655,138 469.008,888	2.338	336	405.655,138 469.008,888	337	405.654,923 469.010,698	1.823
337	405.654,923 469.010,698	338	405.653,897 469.012,708	2.257	338	405.653,897 469.012,708	339	405.652,571 469.015,018	2.664	339	405.652,571 469.015,018	340	405.652,1 469.016,858	1.899
340	405.652,1 469.016,858	341	405.652,367 469.019,952	3.105	341	405.652,367 469.019,952	342	405.651,656 469.021,88	2.055	342	405.651,656 469.021,88	343	405.652,113 469.023,368	1.557
343	405.652,113 469.023,368	344	405.652,001 469.025,376	2.011	344	405.652,001 469.025,376	345	405.651,562 469.027,279	1.953	345	405.651,562 469.027,279	346	405.651,368 469.029,825	2.553
346	405.651,368 469.029,825	347	405.650,82 469.033,473	3.689	347	405.650,82 469.033,473	348	405.650,739 469.034,808	1.337	348	405.650,739 469.034,808	349	405.651,405 469.035,838	1.227
349	405.651,405 469.035,838	350	405.651,581 469.037,259	1.432	350	405.651,581 469.037,259	351	405.651,227 469.038,001	0.822	351	405.651,227 469.038,001	352	405.650,395 469.039,221	1.477
352	405.650,395 469.039,221	353	405.648,7 469.041,706	3.008	353	405.648,7 469.041,706	354	405.646,306 469.044,5	3.679	354	405.646,306 469.044,5	355	405.643,786 469.047,806	4.157
355	405.643,786 469.047,806	356	405.643,087 469.049,596	1.922	356	405.643,087 469.049,596	357	405.642,922 469.051,154	1.567	357	405.642,922 469.051,154	358	405.641,738 469.052,726	1.968
358	405.641,738 469.052,726	359	405.641,029 469.053,968	1.43	359	405.641,029 469.053,968	360	405.640,234 469.057,65	3.767	360	405.640,234 469.057,65	361	405.638,784 469.060,844	3.508
361	405.638,784 469.060,844	362	405.637,677 469.062,378	1.892	362	405.637,677 469.062,378	363	405.637,597 469.063,879	1.503	363	405.637,597 469.063,879	364	405.636,745 469.065,05	1.448
364	405.636,745 469.065,05	365	405.635,077 469.066,692	2.341	365	405.635,077 469.066,692	366	405.635,037 469.066,911	0.223	366	405.635,037 469.066,911	367	405.635,152 469.067,81	0.906
367	405.635,152 469.067,81	368	405.634,999 469.068,473	0.68	368	405.634,999 469.068,473	369	405.634,368 469.069,692	1.373	369	405.634,368 469.069,692	370	405.634,273 469.071,026	1.337
370	405.634,273 469.071,026	371	405.633,984 469.072,89	1.886	371	405.633,984 469.072,89	372	405.634,139 469.074,555	1.672	372	405.634,139 469.074,555	373	405.633,677 469.075,509	1.06
373	405.633,677 469.075,509	374	405.633,246 469.076,432	1.019	374	405.633,246 469.076,432	375	405.633,044 469.078,66	2.237	375	405.633,044 469.078,66	376	405.632,298 469.080,226	1.735
376	405.632,298 469.080,226	377	405.631,594 469.081,909	1.824	377	405.631,594 469.081,909	378	405.631,853 469.082,502	0.647	378	405.631,853 469.082,502	379	405.632,445 469.085,658	3.211
379	405.632,445 469.085,658	380	405.632,679 469.088,193	2.546	380	405.632,679 469.088,193	381	405.633,277 469.090,058	1.959	381	405.633,277 469.090,058	382	405.632,755 469.091,822	1.84
382	405.632,755 469.091,822	383	405.631,681 469.093,359	1.875	383	405.631,681 469.093,359	384	405.631,512 469.095,495	2.143	384	405.631,512 469.095,495	385	405.630,918 469.096,856	1.485
385	405.630,918 469.096,856	386	405.630,726 469.097,613	0.781	386	405.630,726 469.097,613	387	405.631,149 469.098,574	1.05	387	405.631,149 469.098,574	388	405.631,129 469.099,675	1.101
388	405.631,129 469.099,675	389	405.630,237 469.100,405	1.153	389	405.630,237 469.100,405	390	405.629,2 469.101,612	1.591	390	405.629,2 469.101,612	391	405.628,977 469.102,854	1.262
391	405.628,977 469.102,854	392	405.629,033 469.104,076	1.223	392	405.629,033 469.104,076	393	405.629,413 469.106,81	2.76	393	405.629,413 469.106,81	394	405.630,753 469.110,008	3.467
394	405.630,753 469.110,008	395	405.631,177 469.111,758	1.801	395	405.631,177 469.111,758	396	405.630,841 469.114,379	2.642	396	405.630,841 469.114,379	397	405.630,683 469.118,036	3.66
397	405.630,683 469.118,036	398	405.631,576 469.120,254	2.391	398	405.631,576 469.120,254	399	405.631,504 469.121,137	0.886	399	405.631,504 469.121,137	400	405.631,011 469.122,135	1.113
400	405.631,011 469.122,135	401	405.631,043 469.123,096	0.962	401	405.631,043 469.123,096	402	405.631,736 469.124,122	1.238	402	405.631,736 469.124,122	403	405.631,963 469.125,589	1.484

Punct început	X / Y	Punct sfârșit	X / Y	Lungime segment	Punct început	X / Y	Punct sfârșit	X / Y	Lungime segment	Punct început	X / Y	Punct sfârșit	X / Y	Lungime segment
403	405.631,963 469.125,589	404	405.632,033 469.127,764	2.176	404	405.632,033 469.127,764	405	405.632,479 469.130,142	2.419	405	405.632,479 469.130,142	406	405.632,827 469.132,551	2.434
406	405.632,827 469.132,551	407	405.633,346 469.133,8	1.353	407	405.633,346 469.133,8	408	405.633,029 469.135,033	1.273	408	405.633,029 469.135,033	409	405.632,383 469.135,78	0.988
409	405.632,383 469.135,78	410	405.632,426 469.137,0	1.221	410	405.632,426 469.137,0	411	405.633,637 469.138,939	2.286	411	405.633,637 469.138,939	412	405.634,555 469.140,691	1.978
412	405.634,555 469.140,691	413	405.635,378 469.142,507	1.994	413	405.635,378 469.142,507	414	405.636,297 469.143,554	1.393	414	405.636,297 469.143,554	415	405.636,599 469.145,142	1.616
415	405.636,599 469.145,142	416	405.636,972 469.148,106	2.987	416	405.636,972 469.148,106	417	405.638,474 469.152,758	4.888	417	405.638,474 469.152,758	418	405.638,388 469.154,641	1.885
418	405.638,388 469.154,641	419	405.641,436 469.160,355	6.476	419	405.641,436 469.160,355	420	405.641,755 469.163,744	3.404	420	405.641,755 469.163,744	421	405.642,904 469.168,129	4.533
421	405.642,904 469.168,129	422	405.644,945 469.171,205	3.692	422	405.644,945 469.171,205	423	405.646,996 469.173,357	2.973	423	405.646,996 469.173,357	424	405.649,205 469.174,388	2.438
424	405.649,205 469.174,388	425	405.650,815 469.177,336	3.359	425	405.650,815 469.177,336	426	405.651,452 469.179,66	2.41	426	405.651,452 469.179,66	427	405.653,467 469.182,229	3.265
427	405.653,467 469.182,229	428	405.654,596 469.184,92	2.918	428	405.654,596 469.184,92	429	405.655,918 469.188,951	4.242	429	405.655,918 469.188,951	430	405.656,694 469.190,686	1.901
430	405.656,694 469.190,686	431	405.658,812 469.191,886	2.434	431	405.658,812 469.191,886	432	405.660,413 469.193,849	2.533	432	405.660,413 469.193,849	433	405.661,388 469.196,794	3.102
433	405.661,388 469.196,794	434	405.663,057 469.199,138	2.877	434	405.663,057 469.199,138	435	405.663,662 469.201,253	2.2	435	405.663,662 469.201,253	436	405.665,694 469.202,713	2.502
436	405.665,694 469.202,713	437	405.667,061 469.203,875	1.794	437	405.667,061 469.203,875	438	405.669,157 469.204,154	2.114	438	405.669,157 469.204,154	439	405.670,091 469.205,505	1.642
439	405.670,091 469.205,505	440	405.672,106 469.207,031	2.528	440	405.672,106 469.207,031	441	405.675,305 469.208,275	3.432	441	405.675,305 469.208,275	442	405.677,496 469.209,463	2.492
442	405.677,496 469.209,463	443	405.679,022 469.210,612	1.91	443	405.679,022 469.210,612	444	405.679,795 469.213,261	2.759	444	405.679,795 469.213,261	445	405.683,329 469.216,829	5.022
445	405.683,329 469.216,829	446	405.684,398 469.219,333	2.723	446	405.684,398 469.219,333	447	405.688,438 469.225,001	6.96	447	405.688,438 469.225,001	448	405.691,669 469.229,845	5.823
448	405.691,669 469.229,845	449	405.692,772 469.232,895	3.243	449	405.692,772 469.232,895	450	405.694,29 469.236,282	3.712	450	405.694,29 469.236,282	451	405.697,782 469.239,999	5.1
451	405.697,782 469.239,999	452	405.699,792 469.242,858	3.495	452	405.699,792 469.242,858	453	405.699,619 469.244,52	1.671	453	405.699,619 469.244,52	454	405.699,789 469.246,601	2.088
454	405.699,789 469.246,601	455	405.700,95 469.248,857	2.537	455	405.700,95 469.248,857	456	405.701,782 469.249,933	1.36	456	405.701,782 469.249,933	457	405.702,833 469.251,292	1.718
457	405.702,833 469.251,292	458	405.704,501 469.252,923	2.333	458	405.704,501 469.252,923	459	405.704,151 469.253,281	0.501	459	405.704,151 469.253,281	460	405.702,458 469.251,626	2.368
460	405.702,458 469.251,626	461	405.700,526 469.249,127	3.159	461	405.700,526 469.249,127	462	405.699,298 469.246,741	2.683	462	405.699,298 469.246,741	463	405.699,116 469.244,514	2.234
463	405.699,116 469.244,514	464	405.699,276 469.242,992	1.53	464	405.699,276 469.242,992	465	405.697,394 469.240,315	3.272	465	405.697,394 469.240,315	466	405.693,869 469.236,564	5.147
466	405.693,869 469.236,564	467	405.692,308 469.233,082	3.816	467	405.692,308 469.233,082	468	405.691,22 469.230,072	3.201	468	405.691,22 469.230,072	469	405.688,026 469.225,285	5.755
469	405.688,026 469.225,285	470	405.683,959 469.219,579	7.007	470	405.683,959 469.219,579	471	405.682,907 469.217,113	2.681	471	405.682,907 469.217,113	472	405.679,35 469.213,522	5.054
472	405.679,35 469.213,522	473	405.678,588 469.210,911	2.72	473	405.678,588 469.210,911	474	405.677,225 469.209,885	1.706	474	405.677,225 469.209,885	475	405.675,094 469.208,729	2.424
475	405.675,094 469.208,729	476	405.671,859 469.207,472	3.471	476	405.671,859 469.207,472	477	405.669,725 469.205,855	2.677	477	405.669,725 469.205,855	478	405.668,872 469.204,621	1.5
478	405.668,872 469.204,621	479	405.666,85 469.204,351	2.04	479	405.666,85 469.204,351	480	405.665,385 469.203,107	1.922	480	405.665,385 469.203,107	481	405.663,229 469.201,558	2.655
481	405.663,229 469.201,558	482	405.662,6 469.199,358	2.288	482	405.662,6 469.199,358	483	405.660,937 469.197,023	2.867	483	405.660,937 469.197,023	484	405.659,967 469.194,093	3.086
484	405.659,967 469.194,093	485	405.658,484 469.192,275	2.346	485	405.658,484 469.192,275	486	405.656,305 469.191,04	2.505	486	405.656,305 469.191,04	487	405.655,451 469.189,132	2.09
487	405.655,451 469.189,132	488	405.654,127 469.185,095	4.249	488	405.654,127 469.185,095	489	405.653,032 469.182,485	2.83	489	405.653,032 469.182,485	490	405.650,996 469.179,889	3.299
490	405.650,996 469.179,889	491	405.650,348 469.177,524	2.452	491	405.650,348 469.177,524	492	405.648,845 469.174,771	3.137	492	405.648,845 469.174,771	493	405.646,699 469.173,77	2.368
493	405.646,699 469.173,77	494	405.644,552 469.171,518	3.111	494	405.644,552 469.171,518	495	405.642,442 469.168,336	3.818	495	405.642,442 469.168,336	496	405.641,261 469.163,832	4.656
496	405.641,261 469.163,832	497	405.640,948 469.160,502	3.345	497	405.640,948 469.160,502	498	405.637,882 469.154,755	6.514	498	405.637,882 469.154,755	499	405.637,97 469.152,826	1.931
499	405.637,97 469.152,826	500	405.636,482 469.148,215	4.845	500	405.636,482 469.148,215	501	405.636,105 469.145,22	3.019	501	405.636,105 469.145,22	502	405.635,831 469.143,781	1.465

Punct început	X / Y	Punct sfârșit	X / Y	Lungime segment	Punct început	X / Y	Punct sfârșit	X / Y	Lungime segment	Punct început	X / Y	Punct sfârșit	X / Y	Lungime segment
502	405.635,831 469.143,781	503	405.634,953 469.142,781	1.331	503	405.634,953 469.142,781	504	405.634,106 469.140,91	2.054	504	405.634,106 469.140,91	505	405.633,203 469.139,188	1.944
505	405.633,203 469.139,188	506	405.631,931 469.137,151	2.402	506	405.631,931 469.137,151	507	405.631,876 469.135,601	1.551	507	405.631,876 469.135,601	508	405.632,574 469.134,794	1.067
508	405.632,574 469.134,794	509	405.632,82 469.133,838	0.987	509	405.632,82 469.133,838	510	405.632,341 469.132,684	1.249	510	405.632,341 469.132,684	511	405.631,985 469.130,224	2.486
511	405.631,985 469.130,224	512	405.631,534 469.127,818	2.448	512	405.631,534 469.127,818	513	405.631,465 469.125,635	2.184	513	405.631,465 469.125,635	514	405.631,259 469.124,309	1.342
514	405.631,259 469.124,309	515	405.630,548 469.123,257	1.27	515	405.630,548 469.123,257	516	405.630,507 469.122,027	1.231	516	405.630,507 469.122,027	517	405.631,013 469.121,001	1.144
517	405.631,013 469.121,001	518	405.631,068 469.120,332	0.671	518	405.631,068 469.120,332	519	405.630,178 469.118,123	2.382	519	405.630,178 469.118,123	520	405.630,343 469.114,336	3.791
520	405.630,343 469.114,336	521	405.630,67 469.111,786	2.571	521	405.630,67 469.111,786	522	405.630,277 469.110,165	1.668	522	405.630,277 469.110,165	523	405.628,926 469.106,943	3.494
523	405.628,926 469.106,943	524	405.628,534 469.104,122	2.848	524	405.628,534 469.104,122	525	405.628,475 469.102,821	1.302	525	405.628,475 469.102,821	526	405.628,732 469.101,389	1.455
526	405.628,732 469.101,389	527	405.629,886 469.100,045	1.771	527	405.629,886 469.100,045	528	405.630,633 469.099,435	0.964	528	405.630,633 469.099,435	529	405.630,647 469.098,675	0.76
529	405.630,647 469.098,675	530	405.630,199 469.097,657	1.112	530	405.630,199 469.097,657	531	405.630,443 469.096,693	0.994	531	405.630,443 469.096,693	532	405.631,02 469.095,372	1.442
532	405.631,02 469.095,372	533	405.631,193 469.093,184	2.195	533	405.631,193 469.093,184	534	405.632,299 469.091,602	1.93	534	405.632,299 469.091,602	535	405.632,754 469.090,064	1.604
535	405.632,754 469.090,064	536	405.632,186 469.088,294	1.859	536	405.632,186 469.088,294	537	405.631,949 469.085,728	2.577	537	405.631,949 469.085,728	538	405.631,372 469.082,65	3.132
538	405.631,372 469.082,65	539	405.631,05 469.081,913	0.804	539	405.631,05 469.081,913	540	405.631,841 469.080,022	2.05	540	405.631,841 469.080,022	541	405.632,554 469.078,526	1.657
541	405.632,554 469.078,526	542	405.632,756 469.076,3	2.235	542	405.632,756 469.076,3	543	405.633,225 469.075,294	1.11	543	405.633,225 469.075,294	544	405.633,628 469.074,462	0.924
544	405.633,628 469.074,462	545	405.633,48 469.072,875	1.594	545	405.633,48 469.072,875	546	405.633,776 469.070,97	1.928	546	405.633,776 469.070,97	547	405.633,877 469.069,553	1.421
547	405.633,877 469.069,553	548	405.634,526 469.068,299	1.412	548	405.634,526 469.068,299	549	405.634,645 469.067,785	0.528	549	405.634,645 469.067,785	550	405.634,531 469.066,898	0.894
550	405.634,531 469.066,898	551	405.634,614 469.066,446	0.46	551	405.634,614 469.066,446	552	405.636,365 469.064,722	2.457	552	405.636,365 469.064,722	553	405.637,106 469.063,704	1.259
553	405.637,106 469.063,704	554	405.637,185 469.062,205	1.501	554	405.637,185 469.062,205	555	405.638,349 469.060,592	1.989	555	405.638,349 469.060,592	556	405.639,756 469.057,492	3.404
556	405.639,756 469.057,492	557	405.640,557 469.053,787	3.791	557	405.640,557 469.053,787	558	405.641,32 469.052,45	1.539	558	405.641,32 469.052,45	559	405.642,439 469.050,963	1.861
559	405.642,439 469.050,963	560	405.642,597 469.049,477	1.494	560	405.642,597 469.049,477	561	405.643,346 469.047,559	2.059	561	405.643,346 469.047,559	562	405.645,917 469.044,185	4.242
562	405.645,917 469.044,185	563	405.648,302 469.041,401	3.666	563	405.648,302 469.041,401	564	405.649,982 469.038,939	2.981	564	405.649,982 469.038,939	565	405.650,792 469.037,751	1.438
565	405.650,792 469.037,751	566	405.651,067 469.037,176	0.637	566	405.651,067 469.037,176	567	405.650,923 469.036,013	1.172	567	405.650,923 469.036,013	568	405.650,23 469.034,942	1.276
568	405.650,23 469.034,942	569	405.650,322 469.033,421	1.524	569	405.650,322 469.033,421	570	405.650,871 469.029,769	3.693	570	405.650,871 469.029,769	571	405.651,066 469.027,204	2.572
571	405.651,066 469.027,204	572	405.651,504 469.025,306	1.948	572	405.651,504 469.025,306	573	405.651,608 469.023,429	1.88	573	405.651,608 469.023,429	574	405.651,129 469.021,865	1.636
574	405.651,129 469.021,865	575	405.651,859 469.019,884	2.111	575	405.651,859 469.019,884	576	405.651,595 469.016,816	3.079	576	405.651,595 469.016,816	577	405.652,104 469.014,829	2.051
577	405.652,104 469.014,829	578	405.653,457 469.012,469	2.72	578	405.653,457 469.012,469	579	405.654,437 469.010,55	2.155	579	405.654,437 469.010,55	580	405.654,644 469.008,809	1.753
580	405.654,644 469.008,809	581	405.655,094 469.006,573	2.281	581	405.655,094 469.006,573	582	405.654,721 469.003,186	3.407	582	405.654,721 469.003,186	583	405.654,681 469.001,274	1.912
583	405.654,681 469.001,274	584	405.654,978 468.999,304	1.992	584	405.654,978 468.999,304	585	405.654,591 468.998,351	1.029	585	405.654,591 468.998,351	586	405.654,051 468.997,057	1.402
586	405.654,051 468.997,057	587	405.654,116 468.994,648	2.41	587	405.654,116 468.994,648	588	405.654,838 468.993,515	1.343	588	405.654,838 468.993,515	589	405.655,881 468.992,381	1.541
589	405.655,881 468.992,381	590	405.656,401 468.991,31	1.191	590	405.656,401 468.991,31	591	405.655,132 468.988,032	3.515	591	405.655,132 468.988,032	592	405.654,248 468.985,686	2.507
592	405.654,248 468.985,686	593	405.654,621 468.983,697	2.024	593	405.654,621 468.983,697	594	405.654,596 468.983,02	0.677	594	405.654,596 468.983,02	595	405.653,683 468.982,443	1.08
595	405.653,683 468.982,443	596	405.653,59 468.981,262	1.185	596	405.653,59 468.981,262	597	405.653,854 468.980,576	0.735	597	405.653,854 468.980,576	598	405.654,546 468.979,775	1.059
598	405.654,546 468.979,775	599	405.654,662 468.978,161	1.618	599	405.654,662 468.978,161	600	405.654,807 468.977,199	0.973	600	405.654,807 468.977,199	601	405.654,563 468.976,475	0.764

Punct început	X / Y	Punct sfârșit	X / Y	Lungime segment
601	405.654,563 468.976,475	602	405.652,643 468.972,199	4.687
604	405.650,377 468.964,654	605	405.648,554 468.961,443	3.692
607	405.643,259 468.955,073	608	405.641,821 468.951,48	3.87
610	405.640,05 468.948,913	611	405.637,958 468.947,289	2.648
613	405.631,398 468.940,253	614	405.629,044 468.936,045	4.822
616	405.622,16 468.931,259	617	405.618,983 468.929,358	3.702
619	405.616,868 468.925,835	1	405.617,376 468.925,99	0.531

Punct început	X / Y	Punct sfârșit	X / Y	Lungime segment
602	405.652,643 468.972,199	603	405.651,658 468.967,956	4.356
605	405.648,554 468.961,443	606	405.645,271 468.957,858	4.861
608	405.641,821 468.951,48	609	405.640,97 468.949,901	1.794
611	405.637,958 468.947,289	612	405.634,979 468.945,174	3.653
614	405.629,044 468.936,045	615	405.626,288 468.933,109	4.027
617	405.618,983 468.929,358	618	405.616,909 468.926,654	3.408

Punct început	X / Y	Punct sfârșit	X / Y	Lungime segment
603	405.651,658 468.967,956	604	405.650,377 468.964,654	3.542
606	405.645,271 468.957,858	607	405.643,259 468.955,073	3.436
609	405.640,97 468.949,901	610	405.640,05 468.948,913	1.35
612	405.634,979 468.945,174	613	405.631,398 468.940,253	6.086
615	405.626,288 468.933,109	616	405.622,16 468.931,259	4.524
618	405.616,909 468.926,654	619	405.616,868 468.925,835	0.82

\*\* Lungimile segmentelor sunt determinate în planul de proiecție Stereo 70 și sunt rotunjite la 1 milimetru.

\*\*\* Distanța dintre puncte este formată din segmente cumulate ce sunt mai mici decât valoarea 1 milimetru.



**DATE DESPRE IMOBILUL NR. 12663**

Oficiul de Cadastru și Publicitate Imobiliară SIBIU  
Biroul de Cadastru și Publicitate Imobiliară Saliste

**A. Partea I. Descrierea imobilului**

TEREN Extravilan

Adresa: Jud. Sibiu

Nr. Crt	Nr cadastral Nr. topografic	Suprafața* (mp)	Observații / Referințe
A1		1.220	Sector cadastral:138 Teren neimprejmuit; ; IMOBIL STRĂBĂTUT DE LIMITA DE UAT JINA, UAT ORLAT ȘI SĂLIȘTE

**B. Partea II. Proprietari și acte**

Inscrieri privitoare la dreptul de proprietate și alte drepturi reale	Referințe
/	
Act Normativ nr. 978, din 05/09/2002 emis de GUVERNUL ROMÂNIEI (Publicată în Monitorul Oficial, Anul XIV nr. 689 bis și se regăsesc în Anexa 31 poziția nr. 25; Act administrativ nr. 4531/19.02.2024, eliberat de Primaria Comunei Jina);	
B1	A1
Intabulare, drept de PROPRIETATE, dobândit prin Lege, cota actuala 1/1, cota initiala 1/1 1) <b>COMUNA JINA</b> , CIF:4480130, DOMENIUL PUBLIC	

**C. Partea III. SARCINI .**

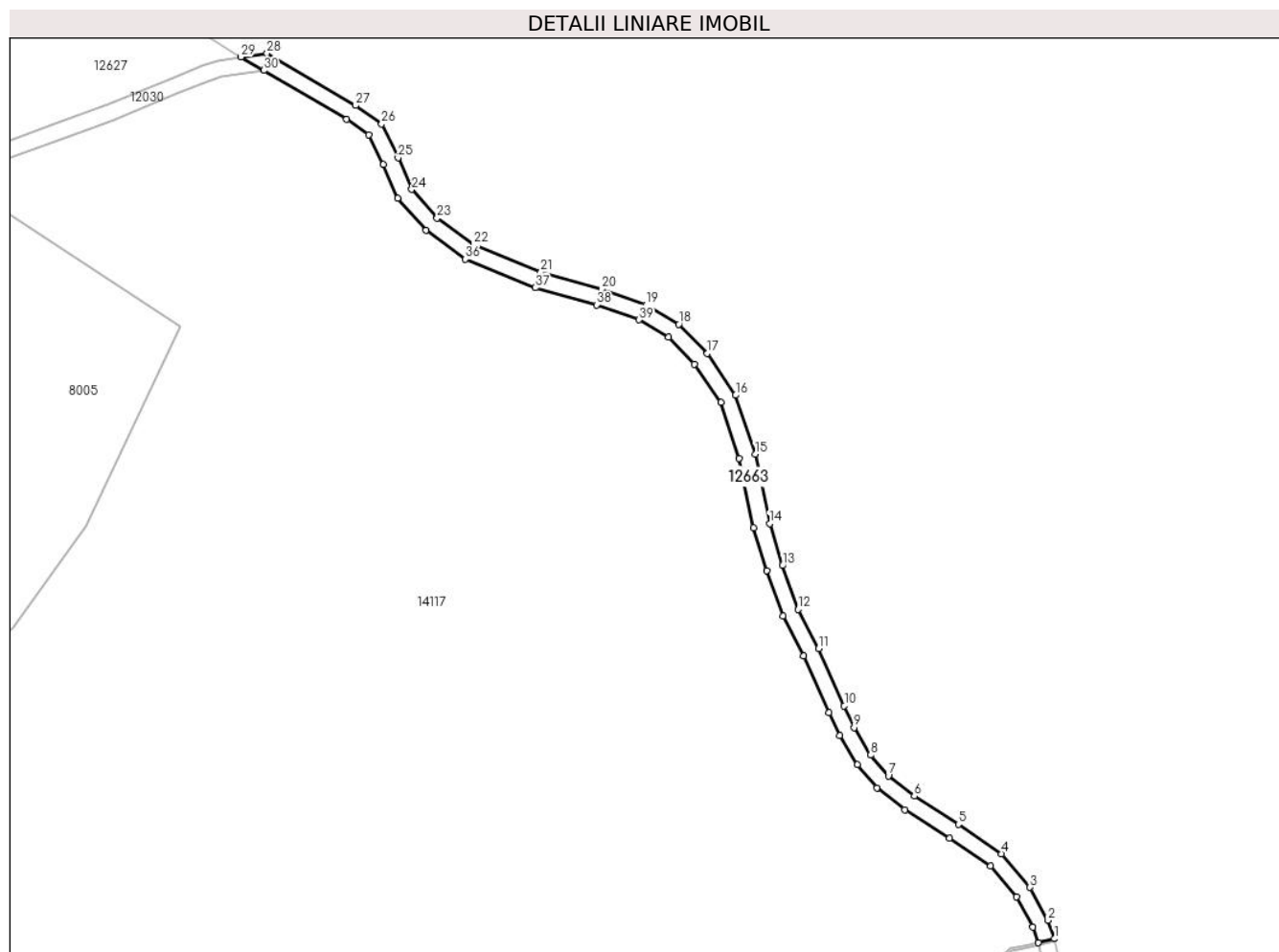
Inscrieri privind dezmembramintele dreptului de proprietate, drepturi reale de garanție și sarcini	Referințe
NU SUNT	

## Anexa Nr. 1 La Partea I

## Teren

Nr cadastral	Suprafața (mp)*	Observații / Referințe
	1.220	; IMOBIL STRĂBĂTUT DE LIMITA DE UAT JINA, UAT ORLAT ȘI SĂLIȘTE

\* Suprafața este determinată în planul de proiecție Stereo 70.



## Date referitoare la teren

Crt	Categorie folosință	Intravilan	Suprafața (mp)	Tarla	Parcelă	Nr. topo	Observații / Referințe
1	drum	NU	1.220	57	3419	-	

## Lungime Segmente

1) Valorile lungimilor segmentelor sunt obținute din proiecție în plan.

Punct început	X / Y	Punct sfârșit	X / Y	Lungime segment
1	406.764,645 467.986,182	2	406.763,086 467.990,628	4.711
4	406.751,813 468.006,752	5	406.741,366 468.013,884	12.649
7	406.724,368 468.025,644	8	406.720,093 468.030,675	6.602
10	406.713,672 468.042,634	11	406.707,427 468.056,488	15.196
13	406.698,663 468.076,609	14	406.695,581 468.086,785	10.632
16	406.687,334 468.117,906	17	406.680,451 468.128,013	12.228
2	406.758,711 467.998,622	3	406.758,711 467.998,622	9.113
5	406.741,366 468.013,884	6	406.730,692 468.020,713	12.672
8	406.720,093 468.030,675	9	406.716,08 468.037,33	7.771
11	406.707,427 468.056,488	12	406.702,455 468.065,972	10.708
14	406.695,581 468.086,785	15	406.692,059 468.103,641	17.22
17	406.680,451 468.128,013	18	406.673,566 468.135,117	9.893
3	406.758,711 467.998,622	4	406.751,813 468.006,752	10.662
6	406.730,692 468.020,713	7	406.724,368 468.025,644	8.019
9	406.716,08 468.037,33	10	406.713,672 468.042,634	5.825
12	406.702,455 468.065,972	13	406.698,663 468.076,609	11.293
15	406.692,059 468.103,641	16	406.687,334 468.117,906	15.027
18	406.673,566 468.135,117	19	406.665,591 468.139,814	9.255



Punct început	X / Y	Punct sfârșit	X / Y	Lungime segment	Punct început	X / Y	Punct sfârșit	X / Y	Lungime segment	Punct început	X / Y	Punct sfârșit	X / Y	Lungime segment
19	406.665,591 468.139,814	20	406.654,794 468.143,618	11.448	20	406.654,794 468.143,618	21	406.640,078 468.147,742	15.283	21	406.640,078 468.147,742	22	406.623,775 468.154,365	17.597
22	406.623,775 468.154,365	23	406.614,947 468.160,852	10.955	23	406.614,947 468.160,852	24	406.608,785 468.167,791	9.28	24	406.608,785 468.167,791	25	406.605,447 468.175,443	8.348
25	406.605,447 468.175,443	26	406.601,486 468.183,648	9.111	26	406.601,486 468.183,648	27	406.595,18 468.188,118	7.73	27	406.595,18 468.188,118	28	406.573,662 468.200,788	24.971
28	406.573,662 468.200,788	29	406.567,358 468.199,858	6.372	29	406.567,358 468.199,858	30	406.572,849 468.196,625	6.372	30	406.572,849 468.196,625	31	406.593,004 468.184,757	23.39
31	406.593,004 468.184,757	32	406.598,332 468.180,981	6.53	32	406.598,332 468.180,981	33	406.601,811 468.173,774	8.003	33	406.601,811 468.173,774	34	406.605,372 468.165,609	8.908
34	406.605,372 468.165,609	35	406.612,237 468.157,879	10.338	35	406.612,237 468.157,879	36	406.621,807 468.150,847	11.876	36	406.621,807 468.150,847	37	406.638,782 468.143,951	18.322
37	406.638,782 468.143,951	38	406.653,589 468.139,802	15.377	38	406.653,589 468.139,802	39	406.663,895 468.136,17	10.927	39	406.663,895 468.136,17	40	406.671,07 468.131,945	8.327
40	406.671,07 468.131,945	41	406.677,339 468.125,477	9.008	41	406.677,339 468.125,477	42	406.683,713 468.116,117	11.324	42	406.683,713 468.116,117	43	406.688,19 468.102,6	14.239
43	406.688,19 468.102,6	44	406.691,702 468.085,794	17.169	44	406.691,702 468.085,794	45	406.694,863 468.075,357	10.905	45	406.694,863 468.075,357	46	406.698,782 468.064,364	11.671
46	406.698,782 468.064,364	47	406.703,83 468.054,736	10.871	47	406.703,83 468.054,736	48	406.710,028 468.040,986	15.082	48	406.710,028 468.040,986	49	406.712,535 468.035,464	6.064
49	406.712,535 468.035,464	50	406.716,835 468.028,332	8.328	50	406.716,835 468.028,332	51	406.721,585 468.022,742	7.336	51	406.721,585 468.022,742	52	406.728,379 468.017,444	8.616
52	406.728,379 468.017,444	53	406.739,16 468.010,547	12.798	53	406.739,16 468.010,547	54	406.749,112 468.003,752	12.05	54	406.749,112 468.003,752	55	406.755,398 467.996,344	9.716
55	406.755,398 467.996,344	56	406.759,42 467.988,996	8.377	56	406.759,42 467.988,996	57	406.760,751 467.985,199	4.024	57	406.760,751 467.985,199	1	406.764,645 467.986,182	4.016

\*\* Lungimile segmentelor sunt determinate în planul de proiecție Stereo 70 și sunt rotunjite la 1 milimetru.

\*\*\* Distanța dintre puncte este formată din segmente cumulate ce sunt mai mici decât valoarea 1 milimetru.



**DATE DESPRE IMOBILUL NR. 12664**

Oficiul de Cadastru și Publicitate Imobiliară SIBIU  
Biroul de Cadastru și Publicitate Imobiliară Saliste

**A. Partea I. Descrierea imobilului**

TEREN Extravilan

Adresa: Jud. Sibiu

Nr. Crt	Nr cadastral Nr. topografic	Suprafața* (mp)	Observații / Referințe
A1		2.240	Sector cadastral:135 Teren neimpregmuit;

**B. Partea II. Proprietari și acte**

Inscrieri privitoare la dreptul de proprietate și alte drepturi reale	Referințe
/	
Act Normativ nr. 978, din 05/09/2002 emis de GUVERNUL ROMÂNIEI (Publicată în Monitorul Oficial, Anul XIV nr. 689 bis și se regăsesc în Anexa 31 poziția nr. 25; Act administrativ nr. 4531/19.02.2024, eliberat de Primaria Comunei Jina);	
B1	A1
Intabulare, drept de PROPRIETATE, dobandit prin Lege, cota actuala 1/1, cota initiala 1/1 1) <b>COMUNA JINA</b> , CIF:4480130, DOMENIUL PUBLIC	

**C. Partea III. SARCINI .**

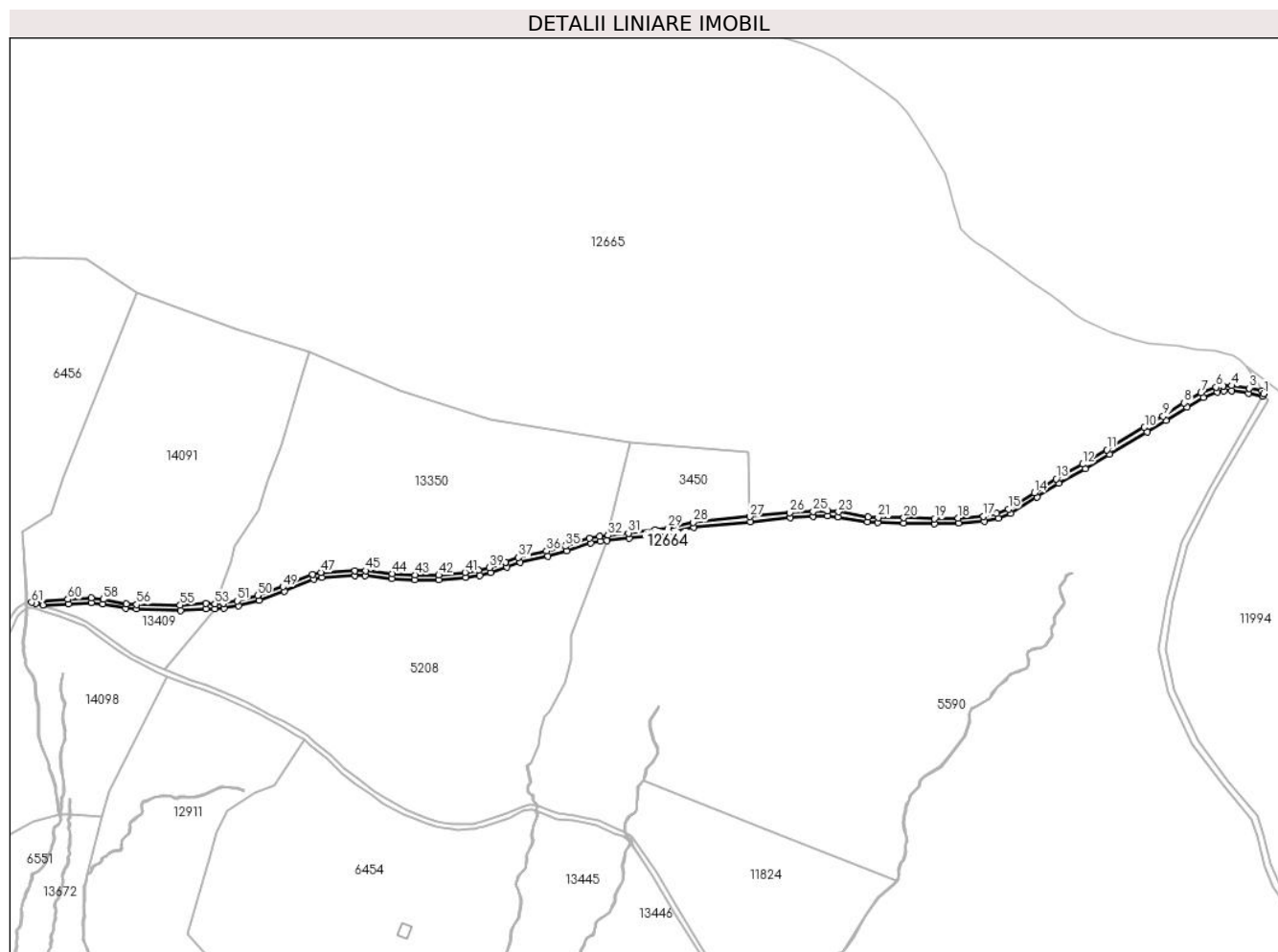
Inscrieri privind dezmembramintele dreptului de proprietate, drepturi reale de garanție și sarcini	Referințe
NU SUNT	

## Anexa Nr. 1 La Partea I

## Teren

Nr cadastral	Suprafața (mp)*	Observații / Referințe
	2.240	

\* Suprafața este determinată în planul de proiecție Stereo 70.



## Date referitoare la teren

Crt	Categorie folosință	Intravilan	Suprafața (mp)	Tarla	Parcelă	Nr. topo	Observații / Referințe
1	drum	NU	2.240	47	3030	-	

## Lungime Segmente

1) Valorile lungimilor segmentelor sunt obținute din proiecție în plan.

Punct început	X / Y	Punct sfârșit	X / Y	Lungime segment	Punct început	X / Y	Punct sfârșit	X / Y	Lungime segment	Punct început	X / Y	Punct sfârșit	X / Y	Lungime segment
1	405.260,539 469.991,775	2	405.259,548 469.993,509	1.997	2	405.259,548 469.993,509	3	405.251,992 469.995,054	7.712	3	405.251,992 469.995,054	4	405.241,617 469.996,512	10.477
4	405.241,617 469.996,512	5	405.236,478 469.996,45	5.139	5	405.236,478 469.996,45	6	405.232,27 469.995,609	4.291	6	405.232,27 469.995,609	7	405.223,359 469.992,242	9.526
7	405.223,359 469.992,242	8	405.213,366 469.986,315	11.618	8	405.213,366 469.986,315	9	405.200,922 469.978,42	14.737	9	405.200,922 469.978,42	10	405.189,83 469.971,808	12.913
10	405.189,83 469.971,808	11	405.167,535 469.958,525	25.952	11	405.167,535 469.958,525	12	405.153,019 469.949,981	16.844	12	405.153,019 469.949,981	13	405.137,352 469.941,287	17.918
13	405.137,352 469.941,287	14	405.124,43 469.933,087	15.304	14	405.124,43 469.933,087	15	405.109,003 469.923,461	18.184	15	405.109,003 469.923,461	16	405.102,09 469.920,734	7.431
16	405.102,09 469.920,734	17	405.094,276 469.918,998	8.005	17	405.094,276 469.918,998	18	405.079,272 469.918,067	15.033	18	405.079,272 469.918,067	19	405.065,108 469.917,69	14.169

Punct început	X / Y	Punct sfârșit	X / Y	Lungime segment	Punct început	X / Y	Punct sfârșit	X / Y	Lungime segment	Punct început	X / Y	Punct sfârșit	X / Y	Lungime segment
19	405.065,108 469.917,69	20	405.047,069 469.918,16	18.045	20	405.047,069 469.918,16	21	405.031,718 469.918,252	15.351	21	405.031,718 469.918,252	22	405.025,864 469.918,805	5.88
22	405.025,864 469.918,805	23	405.008,251 469.921,77	17.861	23	405.008,251 469.921,77	24	405.001,883 469.922,204	6.383	24	405.001,883 469.922,204	25	404.993,188 469.921,967	8.698
25	404.993,188 469.921,967	26	404.979,286 469.921,305	13.918	26	404.979,286 469.921,305	27	404.955,652 469.918,921	23.754	27	404.955,652 469.918,921	28	404.922,0 469.915,527	33.823
28	404.922,0 469.915,527	29	404.907,173 469.912,336	15.166	29	404.907,173 469.912,336	30	404.899,299 469.910,987	7.989	30	404.899,299 469.910,987	31	404.883,597 469.909,102	15.815
31	404.883,597 469.909,102	32	404.871,537 469.907,752	12.135	32	404.871,537 469.907,752	33	404.866,562 469.907,196	5.006	33	404.866,562 469.907,196	34	404.860,494 469.905,983	6.188
34	404.860,494 469.905,983	35	404.846,079 469.901,368	15.136	35	404.846,079 469.901,368	36	404.835,1 469.898,449	11.36	36	404.835,1 469.898,449	37	404.818,396 469.894,594	17.143
37	404.818,396 469.894,594	38	404.810,555 469.891,775	8.332	38	404.810,555 469.891,775	39	404.801,032 469.888,542	10.057	39	404.801,032 469.888,542	40	404.794,743 469.887,033	6.468
40	404.794,743 469.887,033	41	404.786,659 469.885,861	8.169	41	404.786,659 469.885,861	42	404.771,025 469.884,251	15.717	42	404.771,025 469.884,251	43	404.756,897 469.884,347	14.128
43	404.756,897 469.884,347	44	404.743,421 469.885,106	13.497	44	404.743,421 469.885,106	45	404.727,686 469.886,826	15.829	45	404.727,686 469.886,826	46	404.721,342 469.886,875	6.344
46	404.721,342 469.886,875	47	404.701,168 469.885,865	20.199	47	404.701,168 469.885,865	48	404.696,032 469.884,654	5.277	48	404.696,032 469.884,654	49	404.678,495 469.877,376	18.987
49	404.678,495 469.877,376	50	404.663,535 469.872,153	15.846	50	404.663,535 469.872,153	51	404.651,391 469.868,942	12.561	51	404.651,391 469.868,942	52	404.643,286 469.867,537	8.226
52	404.643,286 469.867,537	53	404.638,204 469.867,257	5.09	53	404.638,204 469.867,257	54	404.632,847 469.867,366	5.358	54	404.632,847 469.867,366	55	404.617,585 469.866,314	15.298
55	404.617,585 469.866,314	56	404.591,879 469.866,743	25.71	56	404.591,879 469.866,743	57	404.585,6 469.867,164	6.293	57	404.585,6 469.867,164	58	404.571,999 469.869,787	13.852
58	404.571,999 469.869,787	59	404.564,886 469.870,576	7.157	59	404.564,886 469.870,576	60	404.550,982 469.869,869	13.922	60	404.550,982 469.869,869	61	404.529,445 469.868,045	21.614
61	404.529,445 469.868,045	62	404.532,053 469.867,546	2.655	62	404.532,053 469.867,546	63	404.536,137 469.866,253	4.284	63	404.536,137 469.866,253	64	404.551,155 469.867,164	15.046
64	404.551,155 469.867,164	65	404.564,799 469.867,821	13.66	65	404.564,799 469.867,821	66	404.571,767 469.867,263	6.99	66	404.571,767 469.867,263	67	404.585,242 469.864,472	13.761
67	404.585,242 469.864,472	68	404.591,813 469.864,119	6.58	68	404.591,813 469.864,119	69	404.617,664 469.863,312	25.864	69	404.617,664 469.863,312	70	404.632,92 469.864,364	15.292
70	404.632,92 469.864,364	71	404.638,256 469.864,255	5.337	71	404.638,256 469.864,255	72	404.643,626 469.864,551	5.378	72	404.643,626 469.864,551	73	404.652,032 469.866,008	8.531
73	404.652,032 469.866,008	74	404.664,415 469.869,282	12.809	74	404.664,415 469.869,282	75	404.679,565 469.874,572	16.047	75	404.679,565 469.874,572	76	404.696,956 469.881,802	18.834
76	404.696,956 469.881,802	77	404.701,591 469.882,882	4.759	77	404.701,591 469.882,882	78	404.721,406 469.883,875	19.84	78	404.721,406 469.883,875	79	404.727,511 469.883,828	6.105
79	404.727,511 469.883,828	80	404.743,174 469.882,115	15.756	80	404.743,174 469.882,115	81	404.756,803 469.881,347	13.651	81	404.756,803 469.881,347	82	404.771,169 469.881,25	14.366
82	404.771,169 469.881,25	83	404.787,028 469.882,883	15.943	83	404.787,028 469.882,883	84	404.795,309 469.884,083	8.367	84	404.795,309 469.884,083	85	404.801,866 469.885,657	6.743
85	404.801,866 469.885,657	86	404.811,545 469.888,942	10.221	86	404.811,545 469.888,942	87	404.819,244 469.891,711	8.182	87	404.819,244 469.891,711	88	404.835,823 469.895,537	17.015
88	404.835,823 469.895,537	89	404.846,922 469.898,488	11.485	89	404.846,922 469.898,488	90	404.861,247 469.903,074	15.041	90	404.861,247 469.903,074	91	404.867,024 469.904,228	5.891
91	404.867,024 469.904,228	92	404.870,8 469.904,651	3.8	92	404.870,8 469.904,651	93	404.883,943 469.906,122	13.225	93	404.883,943 469.906,122	94	404.899,732 469.908,017	15.902
94	404.899,732 469.908,017	95	404.907,742 469.909,39	8.127	95	404.907,742 469.909,39	96	404.922,467 469.912,559	15.062	96	404.922,467 469.912,559	97	404.955,953 469.915,936	33.656
97	404.955,953 469.915,936	98	404.979,508 469.918,313	23.675	98	404.979,508 469.918,313	99	404.993,3 469.918,969	13.808	99	404.993,3 469.918,969	100	405.001,822 469.919,201	8.525
100	405.001,822 469.919,201	101	405.007,899 469.918,787	6.091	101	405.007,899 469.918,787	102	405.025,473 469.915,828	17.821	102	405.025,473 469.915,828	103	405.031,568 469.915,253	6.122
103	405.031,568 469.915,253	104	405.047,021 469.915,16	15.453	104	405.047,021 469.915,16	105	405.065,109 469.914,689	18.094	105	405.065,109 469.914,689	106	405.079,405 469.915,069	14.301
106	405.079,405 469.915,069	107	405.094,696 469.916,019	15.32	107	405.094,696 469.916,019	108	405.102,971 469.917,856	8.476	108	405.102,971 469.917,856	109	405.110,359 469.920,77	7.942
109	405.110,359 469.920,77	110	405.126,028 469.930,548	18.47	110	405.126,028 469.930,548	111	405.138,885 469.938,707	15.227	111	405.138,885 469.938,707	112	405.154,507 469.947,376	17.866
112	405.154,507 469.947,376	113	405.169,063 469.955,944	16.89	113	405.169,063 469.955,944	114	405.191,366 469.969,231	25.961	114	405.191,366 469.969,231	115	405.202,494 469.975,865	12.955
115	405.202,494 469.975,865	116	405.214,935 469.983,758	14.734	116	405.214,935 469.983,758	117	405.224,664 469.989,528	11.311	117	405.224,664 469.989,528	118	405.233,099 469.992,716	9.017

Punct început	X / Y	Punct sfârșit	X / Y	Lungime segment	Punct început	X / Y	Punct sfârșit	X / Y	Lungime segment	Punct început	X / Y	Punct sfârșit	X / Y	Lungime segment
118	405.233,099 469.992,716	119	405.236,792 469.993,454	3.766	119	405.236,792 469.993,454	120	405.241,426 469.993,509	4.634	120	405.241,426 469.993,509	121	405.251,482 469.992,096	10.155
121	405.251,482 469.992,096	122	405.259,744 469.990,407	8.433	122	405.259,744 469.990,407	1	405.260,539 469.991,775	1.582					

\*\* Lungimile segmentelor sunt determinate în planul de proiecție Stereo 70 și sunt rotunjite la 1 milimetru.

\*\*\* Distanța dintre puncte este formată din segmente cumulate ce sunt mai mici decât valoarea 1 milimetru.

**DATE DESPRE IMOBILUL NR. 12665**

Oficiul de Cadastru și Publicitate Imobiliară SIBIU  
 Biroul de Cadastru și Publicitate Imobiliară Saliste

**A. Partea I. Descrierea imobilului**

TEREN Extravilan

Nr. CF vechi:1 Jina

Nr. topografic:parte din nr. top 5465, 5466

Adresa: Jud. Sibiu

Nr. Crt	Nr cadastral Nr. topografic	Suprafața* (mp)	Observații / Referințe
A1	100821	Din acte: 715.437 Masurata: 424.981	Sector cadastral:90 Teren neimprejmit; ; IMOBIL STRABATUT DE LIMITA DE UAT JINA SI UAT SALISTE; PARȚIAL CF 100821 JINA

**B. Partea II. Proprietari și acte**

Inscrieri privitoare la dreptul de proprietate și alte drepturi reale		Referințe
<b>2578 / 30/06/1899</b>		
Act Administrativ nr. 0, din 01/01/1899 emis de -;		
B1	Intabulare, drept de PROPRIETATE, de la localizare, dobandit prin Constituire, cota actuala 1/1, cota initiala 1/1 1) <b>COMUNA JINA</b> , CIF:999999999999 <i>OBSERVATII: (provenita din conversia CF 1 Jina)</i>	A1

**C. Partea III. SARCINI .**

Inscrieri privind dezmembramintele dreptului de proprietate, drepturi reale de garanție și sarcini	Referințe
NU SUNT	





Punct început	X / Y	Punct sfârșit	X / Y	Lungime segment	Punct început	X / Y	Punct sfârșit	X / Y	Lungime segment	Punct început	X / Y	Punct sfârșit	X / Y	Lungime segment
4	403.531,203 470.747,243	5	403.576,68 470.724,61	50.798	5	403.576,68 470.724,61	6	403.664,391 470.680,959	97.973	6	403.664,391 470.680,959	7	403.800,583 470.556,635	184.404
7	403.800,583 470.556,635	8	403.861,994 470.531,623	66.309	8	403.861,994 470.531,623	9	403.924,936 470.493,631	73.519	9	403.924,936 470.493,631	10	403.944,794 470.425,233	71.222
10	403.944,794 470.425,233	11	403.953,933 470.412,546	15.636	11	403.953,933 470.412,546	12	403.977,155 470.407,401	23.785	12	403.977,155 470.407,401	13	404.026,3 470.323,909	96.882
13	404.026,3 470.323,909	14	404.043,162 470.296,245	32.398	14	404.043,162 470.296,245	15	404.087,966 470.273,123	50.419	15	404.087,966 470.273,123	16	404.130,842 470.250,996	48.249
16	404.130,842 470.250,996	17	404.146,756 470.222,899	32.291	17	404.146,756 470.222,899	18	404.194,863 470.188,8	58.966	18	404.194,863 470.188,8	19	404.237,508 470.161,804	50.472
19	404.237,508 470.161,804	20	404.280,321 470.130,181	53.226	20	404.280,321 470.130,181	21	404.336,776 470.077,517	77.205	21	404.336,776 470.077,517	22	404.368,189 470.042,634	46.943
22	404.368,189 470.042,634	23	404.411,304 470.034,658	43.847	23	404.411,304 470.034,658	24	404.429,996 470.036,111	18.748	24	404.429,996 470.036,111	25	404.451,256 470.040,133	21.637
25	404.451,256 470.040,133	26	404.480,769 470.052,692	32.074	26	404.480,769 470.052,692	27	404.489,834 470.067,124	17.043	27	404.489,834 470.067,124	28	404.506,301 470.070,835	16.88
28	404.506,301 470.070,835	29	404.524,302 470.072,231	18.055	29	404.524,302 470.072,231	30	404.561,495 470.071,986	37.194	30	404.561,495 470.071,986	31	404.591,899 470.051,781	36.505
31	404.591,899 470.051,781	32	404.650,567 470.030,404	62.441	32	404.650,567 470.030,404	33	404.693,978 470.016,187	45.68	33	404.693,978 470.016,187	34	404.748,134 469.993,452	58.735
34	404.748,134 469.993,452	35	404.801,862 469.976,134	56.45	35	404.801,862 469.976,134	36	404.884,812 469.963,202	83.952	36	404.884,812 469.963,202	37	404.954,674 469.957,177	70.121
37	404.954,674 469.957,177	38	404.955,652 469.918,921	38.268	38	404.955,652 469.918,921	39	404.979,286 469.921,305	23.754	39	404.979,286 469.921,305	40	404.993,188 469.921,967	13.918
40	404.993,188 469.921,967	41	405.001,883 469.922,204	8.698	41	405.001,883 469.922,204	42	405.008,251 469.921,77	6.383	42	405.008,251 469.921,77	43	405.025,864 469.918,805	17.861
43	405.025,864 469.918,805	44	405.031,718 469.918,252	5.88	44	405.031,718 469.918,252	45	405.047,069 469.918,16	15.351	45	405.047,069 469.918,16	46	405.065,108 469.917,69	18.045
46	405.065,108 469.917,69	47	405.079,272 469.918,067	14.169	47	405.079,272 469.918,067	48	405.094,276 469.918,998	15.033	48	405.094,276 469.918,998	49	405.102,09 469.920,734	8.005
49	405.102,09 469.920,734	50	405.109,003 469.923,461	7.431	50	405.109,003 469.923,461	51	405.124,43 469.933,087	18.184	51	405.124,43 469.933,087	52	405.137,352 469.941,287	15.304
52	405.137,352 469.941,287	53	405.153,019 469.949,981	17.918	53	405.153,019 469.949,981	54	405.167,535 469.958,525	16.844	54	405.167,535 469.958,525	55	405.189,83 469.971,808	25.952
55	405.189,83 469.971,808	56	405.200,922 469.978,42	12.913	56	405.200,922 469.978,42	57	405.213,366 469.986,315	14.737	57	405.213,366 469.986,315	58	405.223,359 469.992,242	11.618
58	405.223,359 469.992,242	59	405.232,27 469.995,609	9.526	59	405.232,27 469.995,609	60	405.236,478 469.996,45	4.291	60	405.236,478 469.996,45	61	405.241,617 469.996,512	5.139
61	405.241,617 469.996,512	62	405.251,992 469.995,054	10.477	62	405.251,992 469.995,054	63	405.259,548 469.993,509	7.712	63	405.259,548 469.993,509	64	405.256,649 469.998,581	5.842
64	405.256,649 469.998,581	65	405.250,326 470.008,292	11.588	65	405.250,326 470.008,292	66	405.246,844 470.011,842	4.973	66	405.246,844 470.011,842	67	405.242,268 470.014,524	5.304
67	405.242,268 470.014,524	68	405.237,039 470.016,156	5.478	68	405.237,039 470.016,156	69	405.231,751 470.017,265	5.403	69	405.231,751 470.017,265	70	405.220,303 470.018,27	11.492
70	405.220,303 470.018,27	71	405.210,126 470.020,119	10.344	71	405.210,126 470.020,119	72	405.201,651 470.021,069	8.528	72	405.201,651 470.021,069	73	405.192,628 470.021,772	9.05
73	405.192,628 470.021,772	74	405.184,014 470.023,43	8.772	74	405.184,014 470.023,43	75	405.170,312 470.027,838	14.394	75	405.170,312 470.027,838	76	405.162,203 470.031,306	8.819
76	405.162,203 470.031,306	77	405.154,603 470.035,456	8.659	77	405.154,603 470.035,456	78	405.148,938 470.039,026	6.696	78	405.148,938 470.039,026	79	405.140,196 470.046,138	11.27
79	405.140,196 470.046,138	80	405.134,429 470.050,314	7.12	80	405.134,429 470.050,314	81	405.121,72 470.058,551	15.145	81	405.121,72 470.058,551	82	405.110,009 470.067,432	14.698
82	405.110,009 470.067,432	83	405.099,387 470.075,589	13.393	83	405.099,387 470.075,589	84	405.089,534 470.081,492	11.486	84	405.089,534 470.081,492	85	405.085,372 470.084,663	5.232
85	405.085,372 470.084,663	86	405.081,002 470.089,912	6.83	86	405.081,002 470.089,912	87	405.079,03 470.095,156	5.603	87	405.079,03 470.095,156	88	405.076,57 470.104,325	9.493
88	405.076,57 470.104,325	89	405.073,847 470.115,468	11.471	89	405.073,847 470.115,468	90	405.071,326 470.122,408	7.384	90	405.071,326 470.122,408	91	405.059,644 470.142,028	22.834
91	405.059,644 470.142,028	92	405.048,886 470.158,509	19.681	92	405.048,886 470.158,509	93	405.042,44 470.165,337	9.39	93	405.042,44 470.165,337	94	405.034,006 470.171,882	10.676
94	405.034,006 470.171,882	95	405.018,249 470.182,598	19.056	95	405.018,249 470.182,598	96	405.007,012 470.190,314	13.631	96	405.007,012 470.190,314	97	404.998,536 470.194,569	9.484
97	404.998,536 470.194,569	98	404.987,606 470.198,958	11.778	98	404.987,606 470.198,958	99	404.978,147 470.201,931	9.915	99	404.978,147 470.201,931	100	404.962,279 470.206,422	16.491
100	404.962,279 470.206,422	101	404.947,756 470.211,777	15.479	101	404.947,756 470.211,777	102	404.930,79 470.218,721	18.332	102	404.930,79 470.218,721	103	404.923,423 470.221,336	7.817

Punct început	X / Y	Punct sfârșit	X / Y	Lungime segment	Punct început	X / Y	Punct sfârșit	X / Y	Lungime segment	Punct început	X / Y	Punct sfârșit	X / Y	Lungime segment
103	404.923,423 470.221,336	104	404.912,18 470.224,481	11.67 5	104	404.912,18 470.224,481	105	404.899,132 470.227,942	13.49 9	105	404.899,132 470.227,942	106	404.884,444 470.231,225	15.05
106	404.884,444 470.231,225	107	404.869,172 470.234,457	15.61	107	404.869,172 470.234,457	108	404.850,841 470.237,048	18.51 3	108	404.850,841 470.237,048	109	404.835,714 470.240,386	15.49 1
109	404.835,714 470.240,386	110	404.808,146 470.245,568	28.05 1	110	404.808,146 470.245,568	111	404.781,681 470.251,324	27.08 4	111	404.781,681 470.251,324	112	404.771,196 470.253,044	10.62 5
112	404.771,196 470.253,044	113	404.760,12 470.254,269	11.14 4	113	404.760,12 470.254,269	114	404.752,089 470.254,345	8.031	114	404.752,089 470.254,345	115	404.736,293 470.252,932	15.85 9
115	404.736,293 470.252,932	116	404.722,763 470.250,704	13.71 2	116	404.722,763 470.250,704	117	404.707,593 470.247,912	15.42 5	117	404.707,593 470.247,912	118	404.698,215 470.246,959	9.426
118	404.698,215 470.246,959	119	404.687,167 470.247,234	11.05 1	119	404.687,167 470.247,234	120	404.677,741 470.248,066	9.463	120	404.677,741 470.248,066	121	404.669,629 470.250,182	8.383
121	404.669,629 470.250,182	122	404.660,838 470.253,334	9.339	122	404.660,838 470.253,334	123	404.645,941 470.260,357	16.46 9	123	404.645,941 470.260,357	124	404.639,796 470.262,897	6.649
124	404.639,796 470.262,897	125	404.633,324 470.265,016	6.81	125	404.633,324 470.265,016	126	404.626,836 470.266,637	6.687	126	404.626,836 470.266,637	127	404.619,199 470.267,814	7.727
127	404.619,199 470.267,814	128	404.597,224 470.270,317	22.11 7	128	404.597,224 470.270,317	129	404.587,756 470.270,739	9.477	129	404.587,756 470.270,739	130	404.580,493 470.270,325	7.275
130	404.580,493 470.270,325	131	404.564,961 470.267,982	15.70 8	131	404.564,961 470.267,982	132	404.548,684 470.265,735	16.43 1	132	404.548,684 470.265,735	133	404.534,115 470.264,019	14.67
133	404.534,115 470.264,019	134	404.521,36 470.263,509	12.76 5	134	404.521,36 470.263,509	135	404.512,896 470.264,181	8.491	135	404.512,896 470.264,181	136	404.504,591 470.265,486	8.407
136	404.504,591 470.265,486	137	404.494,655 470.268,126	10.28 1	137	404.494,655 470.268,126	138	404.483,928 470.272,171	11.46 4	138	404.483,928 470.272,171	139	404.470,47 470.278,45	14.85 1
139	404.470,47 470.278,45	140	404.456,038 470.284,822	15.77 6	140	404.456,038 470.284,822	141	404.447,225 470.287,644	9.254	141	404.447,225 470.287,644	142	404.433,746 470.290,038	13.69
142	404.433,746 470.290,038	143	404.413,358 470.295,186	21.02 8	143	404.413,358 470.295,186	144	404.401,986 470.297,691	11.64 5	144	404.401,986 470.297,691	145	404.393,258 470.298,467	8.762
145	404.393,258 470.298,467	146	404.388,104 470.297,932	5.182	146	404.388,104 470.297,932	147	404.374,487 470.295,38	13.85 4	147	404.374,487 470.295,38	148	404.368,523 470.294,454	6.035
148	404.368,523 470.294,454	149	404.361,376 470.294,702	7.151	149	404.361,376 470.294,702	150	404.355,706 470.296,297	5.89	150	404.355,706 470.296,297	151	404.347,365 470.300,62	9.395
151	404.347,365 470.300,62	152	404.339,336 470.303,721	8.607	152	404.339,336 470.303,721	153	404.327,112 470.308,417	13.09 5	153	404.327,112 470.308,417	154	404.309,24 470.319,164	20.85 4
154	404.309,24 470.319,164	155	404.290,123 470.332,787	23.47 4	155	404.290,123 470.332,787	156	404.264,125 470.352,803	32.81 1	156	404.264,125 470.352,803	157	404.248,555 470.365,73	20.23 7
157	404.248,555 470.365,73	158	404.229,927 470.381,78	24.58 9	158	404.229,927 470.381,78	159	404.216,512 470.392,951	17.45 7	159	404.216,512 470.392,951	160	404.207,238 470.403,114	13.75 8
160	404.207,238 470.403,114	161	404.196,034 470.417,567	18.28 7	161	404.196,034 470.417,567	162	404.187,423 470.427,578	13.20 5	162	404.187,423 470.427,578	163	404.176,851 470.442,54	18.32
163	404.176,851 470.442,54	164	404.165,389 470.454,824	16.80 1	164	404.165,389 470.454,824	165	404.149,535 470.470,132	22.03 8	165	404.149,535 470.470,132	166	404.136,096 470.482,333	18.15 1
166	404.136,096 470.482,333	167	404.130,013 470.488,544	8.694	167	404.130,013 470.488,544	168	404.115,031 470.506,032	23.02 8	168	404.115,031 470.506,032	169	404.109,267 470.513,1	9.12
169	404.109,267 470.513,1	170	404.105,203 470.524,163	11.78 6	170	404.105,203 470.524,163	171	404.099,465 470.539,117	16.01 7	171	404.099,465 470.539,117	172	404.095,807 470.549,972	11.45 5
172	404.095,807 470.549,972	173	404.094,519 470.557,67	7.805	173	404.094,519 470.557,67	174	404.093,51 470.568,034	10.41 3	174	404.093,51 470.568,034	175	404.092,724 470.572,902	4.931
175	404.092,724 470.572,902	176	404.088,148 470.581,586	9.816	176	404.088,148 470.581,586	177	404.085,745 470.587,538	6.419	177	404.085,745 470.587,538	178	404.081,701 470.606,247	19.14 1
178	404.081,701 470.606,247	179	404.080,402 470.615,246	9.092	179	404.080,402 470.615,246	180	404.076,084 470.639,191	24.33 1	180	404.076,084 470.639,191	181	404.073,429 470.646,168	7.465
181	404.073,429 470.646,168	182	404.068,717 470.653,977	9.12	182	404.068,717 470.653,977	183	404.063,677 470.661,184	8.794	183	404.063,677 470.661,184	184	404.053,342 470.672,881	15.60 9
184	404.053,342 470.672,881	185	404.046,301 470.679,118	9.406	185	404.046,301 470.679,118	186	404.029,927 470.692,916	21.41 2	186	404.029,927 470.692,916	187	404.017,443 470.704,788	17.22 8
187	404.017,443 470.704,788	188	404.003,253 470.716,468	18.37 9	188	404.003,253 470.716,468	189	403.993,014 470.726,443	14.29 5	189	403.993,014 470.726,443	190	403.979,23 470.740,789	19.89 5
190	403.979,23 470.740,789	191	403.973,273 470.748,302	9.588	191	403.973,273 470.748,302	192	403.967,745 470.754,334	8.182	192	403.967,745 470.754,334	193	403.959,351 470.759,754	9.992
193	403.959,351 470.759,754	194	403.938,605 470.773,818	25.06 4	194	403.938,605 470.773,818	195	403.917,409 470.788,05	25.53 1	195	403.917,409 470.788,05	196	403.900,558 470.799,396	20.31 5
196	403.900,558 470.799,396	197	403.878,102 470.814,181	26.88 6	197	403.878,102 470.814,181	198	403.870,56 470.818,42	8.652	198	403.870,56 470.818,42	199	403.862,111 470.821,627	9.037
199	403.862,111 470.821,627	200	403.846,411 470.826,748	16.51 4	200	403.846,411 470.826,748	201	403.835,068 470.829,755	11.73 5	201	403.835,068 470.829,755	202	403.823,82 470.831,541	11.38 9

Punct început	X / Y	Punct sfârșit	X / Y	Lungime segment	Punct început	X / Y	Punct sfârșit	X / Y	Lungime segment	Punct început	X / Y	Punct sfârșit	X / Y	Lungime segment
202	403.823,82 470.831,541	203	403.811,207 470.831,297	12.615	203	403.811,207 470.831,297	204	403.791,894 470.828,851	19.467	204	403.791,894 470.828,851	205	403.763,984 470.825,708	28.086
205	403.763,984 470.825,708	206	403.741,574 470.824,856	22.426	206	403.741,574 470.824,856	207	403.705,424 470.828,041	36.29	207	403.705,424 470.828,041	208	403.697,48 470.828,691	7.971
208	403.697,48 470.828,691	209	403.692,52 470.828,455	4.966	209	403.692,52 470.828,455	210	403.675,621 470.824,377	17.384	210	403.675,621 470.824,377	211	403.663,434 470.820,823	12.695
211	403.663,434 470.820,823	212	403.658,42 470.820,016	5.079	212	403.658,42 470.820,016	213	403.642,973 470.819,808	15.448	213	403.642,973 470.819,808	214	403.629,764 470.820,783	13.245
214	403.629,764 470.820,783	215	403.616,554 470.821,757	13.246	215	403.616,554 470.821,757	216	403.599,694 470.822,657	16.884	216	403.599,694 470.822,657	217	403.592,36 470.824,883	7.664
217	403.592,36 470.824,883	218	403.574,721 470.833,719	19.728	218	403.574,721 470.833,719	219	403.563,12 470.839,238	12.847	219	403.563,12 470.839,238	220	403.548,214 470.848,996	17.816
220	403.548,214 470.848,996	221	403.536,78 470.855,59	13.199	221	403.536,78 470.855,59	222	403.531,258 470.857,931	5.998	222	403.531,258 470.857,931	223	403.518,174 470.862,78	13.954
223	403.518,174 470.862,78	224	403.510,081 470.867,216	9.229	224	403.510,081 470.867,216	225	403.495,064 470.879,43	19.357	225	403.495,064 470.879,43	226	403.483,502 470.890,992	16.351
226	403.483,502 470.890,992	227	403.466,679 470.909,782	25.221	227	403.466,679 470.909,782	228	403.456,185 470.920,03	14.668	228	403.456,185 470.920,03	229	403.448,398 470.925,951	9.782
229	403.448,398 470.925,951	230	403.439,156 470.932,457	11.302	230	403.439,156 470.932,457	231	403.432,988 470.936,936	7.623	231	403.432,988 470.936,936	232	403.423,771 470.947,369	13.921
232	403.423,771 470.947,369	233	403.410,303 470.962,398	20.181	233	403.410,303 470.962,398	234	403.398,301 470.975,868	18.041	234	403.398,301 470.975,868	235	403.391,662 470.985,232	11.479
235	403.391,662 470.985,232	236	403.386,183 470.995,315	11.475	236	403.386,183 470.995,315	237	403.376,958 471.012,551	19.549	237	403.376,958 471.012,551	238	403.372,833 471.022,637	10.897
238	403.372,833 471.022,637	239	403.367,597 471.041,163	19.252	239	403.367,597 471.041,163	240	403.364,435 471.052,136	11.419	240	403.364,435 471.052,136	241	403.364,032 471.058,442	6.319
241	403.364,032 471.058,442	242	403.363,722 471.067,21	8.773	242	403.363,722 471.067,21	243	403.365,798 471.084,063	16.98	243	403.365,798 471.084,063	244	403.366,388 471.094,991	10.944
244	403.366,388 471.094,991	245	403.365,614 471.102,359	7.409	245	403.365,614 471.102,359	246	403.362,195 471.111,484	9.744	246	403.362,195 471.111,484	247	403.360,105 471.118,296	7.125
247	403.360,105 471.118,296	248	403.359,262 471.124,859	6.617	248	403.359,262 471.124,859	249	403.358,457 471.133,313	8.492	249	403.358,457 471.133,313	250	403.356,435 471.141,486	8.419
250	403.356,435 471.141,486	251	403.352,362 471.149,8	9.258	251	403.352,362 471.149,8	252	403.344,855 471.161,43	13.842	252	403.344,855 471.161,43	253	403.341,591 471.167,47	6.866
253	403.341,591 471.167,47	254	403.332,47 471.188,938	23.325	254	403.332,47 471.188,938	255	403.327,055 471.198,951	11.383	255	403.327,055 471.198,951	256	403.321,647 471.206,572	9.345
256	403.321,647 471.206,572	257	403.314,597 471.214,317	10.473	257	403.314,597 471.214,317	258	403.304,512 471.222,335	12.884	258	403.304,512 471.222,335	259	403.293,688 471.229,222	12.829
259	403.293,688 471.229,222	260	403.283,402 471.234,488	11.556	260	403.283,402 471.234,488	261	403.266,595 471.242,434	18.591	261	403.266,595 471.242,434	262	403.255,709 471.248,146	12.294
262	403.255,709 471.248,146	263	403.235,888 471.259,983	23.087	263	403.235,888 471.259,983	264	403.224,823 471.266,55	12.867	264	403.224,823 471.266,55	265	403.200,401 471.278,635	27.249
265	403.200,401 471.278,635	266	403.179,505 471.290,57	24.064	266	403.179,505 471.290,57	267	403.168,475 471.295,871	12.238	267	403.168,475 471.295,871	268	403.161,107 471.298,524	7.831
268	403.161,107 471.298,524	269	403.154,497 471.299,891	6.75	269	403.154,497 471.299,891	270	403.145,874 471.300,82	8.673	270	403.145,874 471.300,82	271	403.136,935 471.300,59	8.942
271	403.136,935 471.300,59	272	403.128,067 471.299,615	8.921	272	403.128,067 471.299,615	273	403.122,408 471.298,591	5.751	273	403.122,408 471.298,591	274	403.115,215 471.295,135	7.98
274	403.115,215 471.295,135	275	403.107,124 471.292,031	8.666	275	403.107,124 471.292,031	276	403.097,82 471.289,718	9.587	276	403.097,82 471.289,718	277	403.085,214 471.287,623	12.779
277	403.085,214 471.287,623	278	403.070,44 471.285,202	14.971	278	403.070,44 471.285,202	279	403.062,695 471.284,68	7.763	279	403.062,695 471.284,68	280	403.071,415 471.282,806	8.919
280	403.071,415 471.282,806	281	403.077,128 471.281,579	5.843	281	403.077,128 471.281,579	282	403.092,308 471.282,712	15.222	282	403.092,308 471.282,712	283	403.102,826 471.283,147	10.527
283	403.102,826 471.283,147	284	403.110,736 471.283,053	7.911	284	403.110,736 471.283,053	285	403.121,833 471.282,334	11.12	285	403.121,833 471.282,334	286	403.135,037 471.280,622	13.315
286	403.135,037 471.280,622	287	403.148,352 471.277,921	13.586	287	403.148,352 471.277,921	288	403.163,979 471.273,078	16.36	288	403.163,979 471.273,078	289	403.176,884 471.268,193	13.799
289	403.176,884 471.268,193	290	403.196,323 471.262,444	20.271	290	403.196,323 471.262,444	291	403.211,615 471.257,013	16.228	291	403.211,615 471.257,013	292	403.222,741 471.251,655	12.349
292	403.222,741 471.251,655	293	403.232,98 471.246,207	11.598	293	403.232,98 471.246,207	294	403.236,273 471.243,821	4.067	294	403.236,273 471.243,821	295	403.245,876 471.238,302	11.076
295	403.245,876 471.238,302	296	403.260,367 471.228,638	17.418	296	403.260,367 471.228,638	297	403.284,341 471.208,202	31.502	297	403.284,341 471.208,202	298	403.296,449 471.193,173	19.3
298	403.296,449 471.193,173	299	403.314,095 471.157,69	39.629	299	403.314,095 471.157,69	300	403.334,549 471.118,837	43.908	300	403.334,549 471.118,837	301	403.346,912 471.081,607	39.229

Punct început	X / Y	Punct sfârșit	X / Y	Lungime segment	Punct început	X / Y	Punct sfârșit	X / Y	Lungime segment	Punct început	X / Y	Punct sfârșit	X / Y	Lungime segment
301	403.346,912 471.081,607	302	403.351,173 471.060,317	21.712	302	403.351,173 471.060,317	303	403.355,709 471.029,867	30.786	303	403.355,709 471.029,867	304	403.331,197 471.036,228	25.324
304	403.331,197 471.036,228	305	403.330,579 471.031,375	4.892	305	403.330,579 471.031,375	306	403.329,369 471.017,741	13.688	306	403.329,369 471.017,741	307	403.323,373 470.982,514	35.734
307	403.323,373 470.982,514	308	403.319,512 470.969,392	13.678	308	403.319,512 470.969,392	309	403.314,449 470.957,839	12.614	309	403.314,449 470.957,839	310	403.308,541 470.946,637	12.664
310	403.308,541 470.946,637	311	403.303,951 470.940,38	7.76	311	403.303,951 470.940,38	312	403.301,307 470.937,208	4.129	312	403.301,307 470.937,208	313	403.291,039 470.929,675	12.735
313	403.291,039 470.929,675	314	403.279,871 470.919,297	15.246	314	403.279,871 470.919,297	315	403.270,096 470.908,651	14.453	315	403.270,096 470.908,651	316	403.252,157 470.884,468	30.11
316	403.252,157 470.884,468	317	403.249,054 470.878,224	6.973	317	403.249,054 470.878,224	318	403.313,974 470.848,06	71.585	318	403.313,974 470.848,06	1	403.399,528 470.937,067	123.457

\*\* Lungimile segmentelor sunt determinate în planul de proiecție Stereo 70 și sunt rotunjite la 1 milimetru.

\*\*\* Distanța dintre puncte este formată din segmente cumulate ce sunt mai mici decât valoarea 1 milimetru.

**DATE DESPRE IMOBILUL NR. 12666**

Oficiul de Cadastru și Publicitate Imobiliară SIBIU  
Biroul de Cadastru și Publicitate Imobiliară Saliste

**A. Partea I. Descrierea imobilului**

TEREN Extravilan

Adresa: Jud. Sibiu

Nr. Crt	Nr cadastral Nr. topografic	Suprafața* (mp)	Observații / Referințe
A1		1.939	Sector cadastral:60 Teren neimprejmuit; ; IMOBIL STRĂBĂTUT DE LIMITA DE UAT JINA SI UAT SĂLIȘTE

**B. Partea II. Proprietari și acte**

Inscrieri privitoare la dreptul de proprietate și alte drepturi reale	Referințe
/	
Act Normativ nr. 978, din 05/09/2002 emis de GUVERNUL ROMÂNIEI (Publicată în Monitorul Oficial, Anul XIV nr. 689 bis și se regăsesc în Anexa 31 poziția nr. 25; Act administrativ nr. 4531/19.02.2024, eliberat de Primaria Comunei Jina);	
B1	A1
Intabulare, drept de PROPRIETATE, dobândit prin Lege, cota actuala 1/1, cota initiala 1/1 1) <b>COMUNA JINA</b> , CIF:4480130, DOMENIUL PUBLIC	

**C. Partea III. SARCINI .**

Inscrieri privind dezmembramintele dreptului de proprietate, drepturi reale de garanție și sarcini	Referințe
NU SUNT	

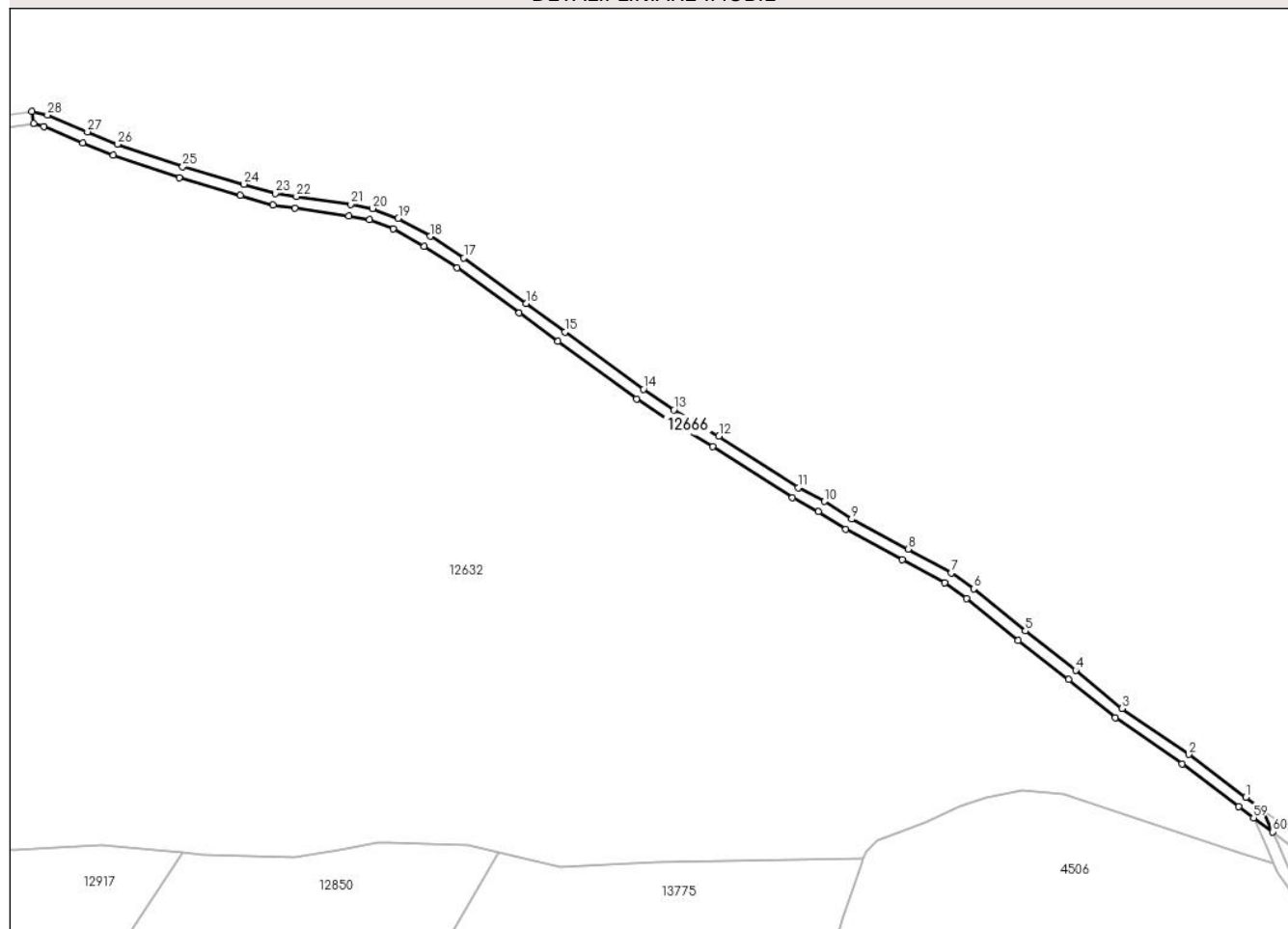
## Anexa Nr. 1 La Partea I

## Teren

Nr cadastral	Suprafața (mp)*	Observații / Referințe
	1.939	; IMOBIL STRĂBĂTUT DE LIMITA DE UAT JINA SI UAT SĂLIȘTE

\* Suprafața este determinată în planul de proiecție Stereo 70.

## DETALII LINIARE IMOBIL



## Date referitoare la teren

Crt	Categorie folosință	Intravilan	Suprafața (mp)	Tarla	Parcelă	Nr. topo	Observații / Referințe
1	drum	NU	1.939	46	2975/2	-	

## Lungime Segmente

1) Valorile lungimilor segmentelor sunt obținute din proiecție în plan.

Punct început	X / Y	Punct sfârșit	X / Y	Lungime segment	Punct început	X / Y	Punct sfârșit	X / Y	Lungime segment	Punct început	X / Y	Punct sfârșit	X / Y	Lungime segment
1	402.786,535 471.334,137	2	402.767,419 471.348,528	23.927	2	402.767,419 471.348,528	3	402.744,896 471.364,077	27.369	3	402.744,896 471.364,077	4	402.729,223 471.376,889	20.243
4	402.729,223 471.376,889	5	402.712,195 471.390,137	21.575	5	402.712,195 471.390,137	6	402.694,735 471.404,318	22.493	6	402.694,735 471.404,318	7	402.687,238 471.409,758	9.263
7	402.687,238 471.409,758	8	402.672,654 471.417,69	16.601	8	402.672,654 471.417,69	9	402.653,656 471.427,845	21.542	9	402.653,656 471.427,845	10	402.644,43 471.433,768	10.964
10	402.644,43 471.433,768	11	402.635,677 471.438,439	9.921	11	402.635,677 471.438,439	12	402.608,907 471.455,761	31.885	12	402.608,907 471.455,761	13	402.593,696 471.464,612	17.599
13	402.593,696 471.464,612	14	402.583,393 471.471,571	12.433	14	402.583,393 471.471,571	15	402.556,962 471.490,87	32.727	15	402.556,962 471.490,87	16	402.543,904 471.500,485	16.216
16	402.543,904 471.500,485	17	402.522,885 471.515,774	25.991	17	402.522,885 471.515,774	18	402.511,555 471.523,078	13.48	18	402.511,555 471.523,078	19	402.500,787 471.529,173	12.373

Punct început	X / Y	Punct sfârșit	X / Y	Lungime segment	Punct început	X / Y	Punct sfârșit	X / Y	Lungime segment	Punct început	X / Y	Punct sfârșit	X / Y	Lungime segment
19	402.500,787 471.529,173	20	402.492,151 471.532,481	9.248	20	402.492,151 471.532,481	21	402.484,7 471.533,867	7.579	21	402.484,7 471.533,867	22	402.466,469 471.536,463	18.415
22	402.466,469 471.536,463	23	402.459,308 471.537,548	7.243	23	402.459,308 471.537,548	24	402.448,664 471.540,65	11.087	24	402.448,664 471.540,65	25	402.428,091 471.546,579	21.41
25	402.428,091 471.546,579	26	402.406,015 471.554,065	23.311	26	402.406,015 471.554,065	27	402.395,969 471.558,277	10.893	27	402.395,969 471.558,277	28	402.382,499 471.563,907	14.599
28	402.382,499 471.563,907	29	402.377,215 471.565,109	5.419	29	402.377,215 471.565,109	30	402.377,804 471.561,152	4.001	30	402.377,804 471.561,152	31	402.381,221 471.560,106	3.574
31	402.381,221 471.560,106	32	402.394,424 471.554,587	14.31	32	402.394,424 471.554,587	33	402.404,598 471.550,322	11.032	33	402.404,598 471.550,322	34	402.426,895 471.542,761	23.544
34	402.426,895 471.542,761	35	402.447,55 471.536,808	21.496	35	402.447,55 471.536,808	36	402.458,445 471.533,633	11.348	36	402.458,445 471.533,633	37	402.465,888 471.532,505	7.528
37	402.465,888 471.532,505	38	402.484,052 471.529,919	18.347	38	402.484,052 471.529,919	39	402.491,061 471.528,615	7.129	39	402.491,061 471.528,615	40	402.499,077 471.525,545	8.584
40	402.499,077 471.525,545	41	402.509,484 471.519,654	11.959	41	402.509,484 471.519,654	42	402.520,623 471.512,473	13.253	42	402.520,623 471.512,473	43	402.541,542 471.497,258	25.867
43	402.541,542 471.497,258	44	402.554,597 471.487,645	16.212	44	402.554,597 471.487,645	45	402.581,093 471.468,298	32.808	45	402.581,093 471.468,298	46	402.591,568 471.461,222	12.641
46	402.591,568 471.461,222	47	402.606,814 471.452,351	17.639	47	402.606,814 471.452,351	48	402.633,645 471.434,989	31.958	48	402.633,645 471.434,989	49	402.642,405 471.430,315	9.929
49	402.642,405 471.430,315	50	402.651,63 471.424,393	10.962	50	402.651,63 471.424,393	51	402.670,756 471.414,169	21.687	51	402.670,756 471.414,169	52	402.685,099 471.406,368	16.327
52	402.685,099 471.406,368	53	402.692,298 471.401,144	8.895	53	402.692,298 471.401,144	54	402.709,706 471.387,006	22.426	54	402.709,706 471.387,006	55	402.726,729 471.373,762	21.568
55	402.726,729 471.373,762	56	402.742,49 471.360,877	20.358	56	402.742,49 471.360,877	57	402.765,013 471.345,332	27.367	57	402.765,013 471.345,332	58	402.784,142 471.330,932	23.943
58	402.784,142 471.330,932	59	402.789,156 471.327,219	6.239	59	402.789,156 471.327,219	60	402.795,585 471.322,457	8.001	60	402.795,585 471.322,457	61	402.792,397 471.329,796	8.002
61	402.792,397 471.329,796	62	402.791,707 471.330,307	0.859	62	402.791,707 471.330,307	1	402.786,535 471.334,137	6.436					

\*\* Lungimile segmentelor sunt determinate în planul de proiecție Stereo 70 și sunt rotunjite la 1 milimetru.

\*\*\* Distanța dintre puncte este formată din segmente cumulate ce sunt mai mici decât valoarea 1 milimetru.





**DATE DESPRE IMOBILUL NR. 12667**

Oficiul de Cadastru și Publicitate Imobiliară SIBIU  
Biroul de Cadastru și Publicitate Imobiliară Saliste

**A. Partea I. Descrierea imobilului**

TEREN Intravilan

Nr. CF vechi:4914 JINA  
Nr. topografic:1503, 1504

Adresa: Loc. Jina, Nr. 194, Jud. Sibiu

Nr. Crt	Nr cadastral Nr. topografic	Suprafața* (mp)	Observații / Referințe
A1	104641	Din acte: 2.361 Masurata: 1.598	Sector cadastral:13 Teren imprejmuit;

**B. Partea II. Proprietari și acte**

Inscrieri privitoare la dreptul de proprietate și alte drepturi reale	Referințe
<b>1492 / 21/03/1991</b>	
Act Notarial nr. 2950/1791, din 01/01/1971 emis de NOTARIATUL DE STAT JUDETEAN SIBIU;	
B1	A1
Intabulare, drept de PROPRIETATE, cu titlu de cumpărare, dobandit prin Conventie, cota actuala 1/1, cota initiala 1/1	
1) STERP VALERIA	
2) STERP IOAN, si sotia	

**C. Partea III. SARCINI .**

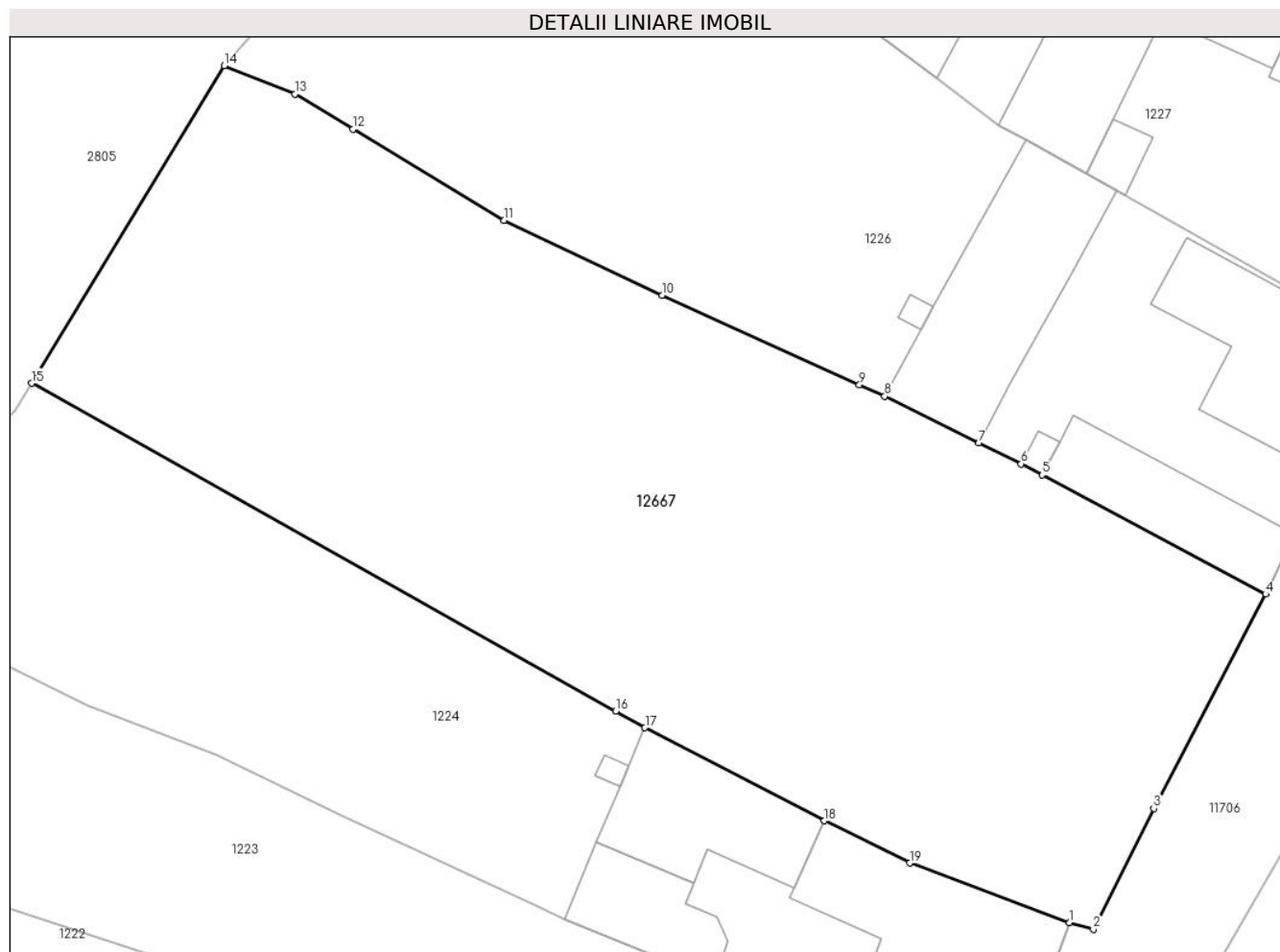
Inscrieri privind dezmembramintele dreptului de proprietate, drepturi reale de garanție și sarcini	Referințe
NU SUNT	

## Anexa Nr. 1 La Partea I

## Teren

Nr cadastral	Suprafața (mp)*	Observații / Referințe
104641	Din acte: 2.361 Masurata: 1.598	

\* Suprafața este determinată în planul de proiecție Stereo 70.



## Date referitoare la teren

Crt	Categorie folosință	Intravilan	Suprafața (mp)	Tarla	Parcelă	Nr. topo	Observații / Referințe
1	arabil	DA	68	28	566	1503, 1504	gradina
2	faneata	DA	1.530	28	566,565	1503, 1504	

## Lungime Segmente

1) Valorile lungimilor segmentelor sunt obținute din proiecție în plan.

Punct început	X / Y	Punct sfârșit	X / Y	Lungime segment (** (m)
1	398.429,484 477.626,009	2	398.430,891 477.625,622	1.459
2	398.430,891 477.625,622	3	398.434,446 477.632,742	7.958
3	398.434,446 477.632,742	4	398.441,051 477.645,388	14.267
4	398.441,051 477.645,388	5	398.427,872 477.652,408	14.932

Punct început	X / Y	Punct sfârșit	X / Y	Lungime segment (** (m)
5	398.427,872 477.652,408	6	398.426,637 477.653,066	1.399
6	398.426,637 477.653,066	7	398.424,149 477.654,298	2.776
7	398.424,149 477.654,298	8	398.418,584 477.657,053	6.21
8	398.418,584 477.657,053	9	398.417,096 477.657,729	1.634
9	398.417,096 477.657,729	10	398.405,478 477.663,005	12.76
10	398.405,478 477.663,005	11	398.396,144 477.667,408	10.32
11	398.396,144 477.667,408	12	398.387,238 477.672,794	10.408
12	398.387,238 477.672,794	13	398.383,816 477.674,863	3.999
13	398.383,816 477.674,863	14	398.379,643 477.676,532	4.494
14	398.379,643 477.676,532	15	398.368,294 477.657,812	21.892
15	398.368,294 477.657,812	16	398.402,723 477.638,482	39.484
16	398.402,723 477.638,482	17	398.404,451 477.637,512	1.982
17	398.404,451 477.637,512	18	398.415,033 477.632,023	11.921
18	398.415,033 477.632,023	19	398.420,061 477.629,524	5.615
19	398.420,061 477.629,524	1	398.429,484 477.626,009	10.057

\*\* Lungimile segmentelor sunt determinate în planul de proiecție Stereo 70 și sunt rotunjite la 1 milimetru.

\*\*\* Distanța dintre puncte este formată din segmente cumulate ce sunt mai mici decât valoarea 1 milimetru.



**DATE DESPRE IMOBILUL NR. 12668**

Oficiul de Cadastru și Publicitate Imobiliară SIBIU  
Biroul de Cadastru și Publicitate Imobiliară Saliste

**A. Partea I. Descrierea imobilului**

TEREN Intravilan

Nr. CF vechi:401JINA

Nr. topografic:1222/2/1, 1223/2/1

Adresa: Loc. Jina, Jud. Sibiu

Nr. Crt	Nr cadastral Nr. topografic	Suprafața* (mp)	Observații / Referințe
A1	103003	Din acte: 540 Masurata: 1.093	Sector cadastral:13 Teren imprejmuit;

**B. Partea II. Proprietari și acte**

Inscrieri privitoare la dreptul de proprietate și alte drepturi reale	Referințe
<b>7 / 07/01/2008</b>	
Act Notarial nr. 1077, din 06/01/2008 emis de NP AVRAM ADRIANA;	
B1	A1
Intabulare, drept de PROPRIETATE, cu titlu de donație, dobandit prin Conventie, cota actuala 1/1, cota initiala 1/1 1) DRAGHILA ARON	

**C. Partea III. SARCINI .**

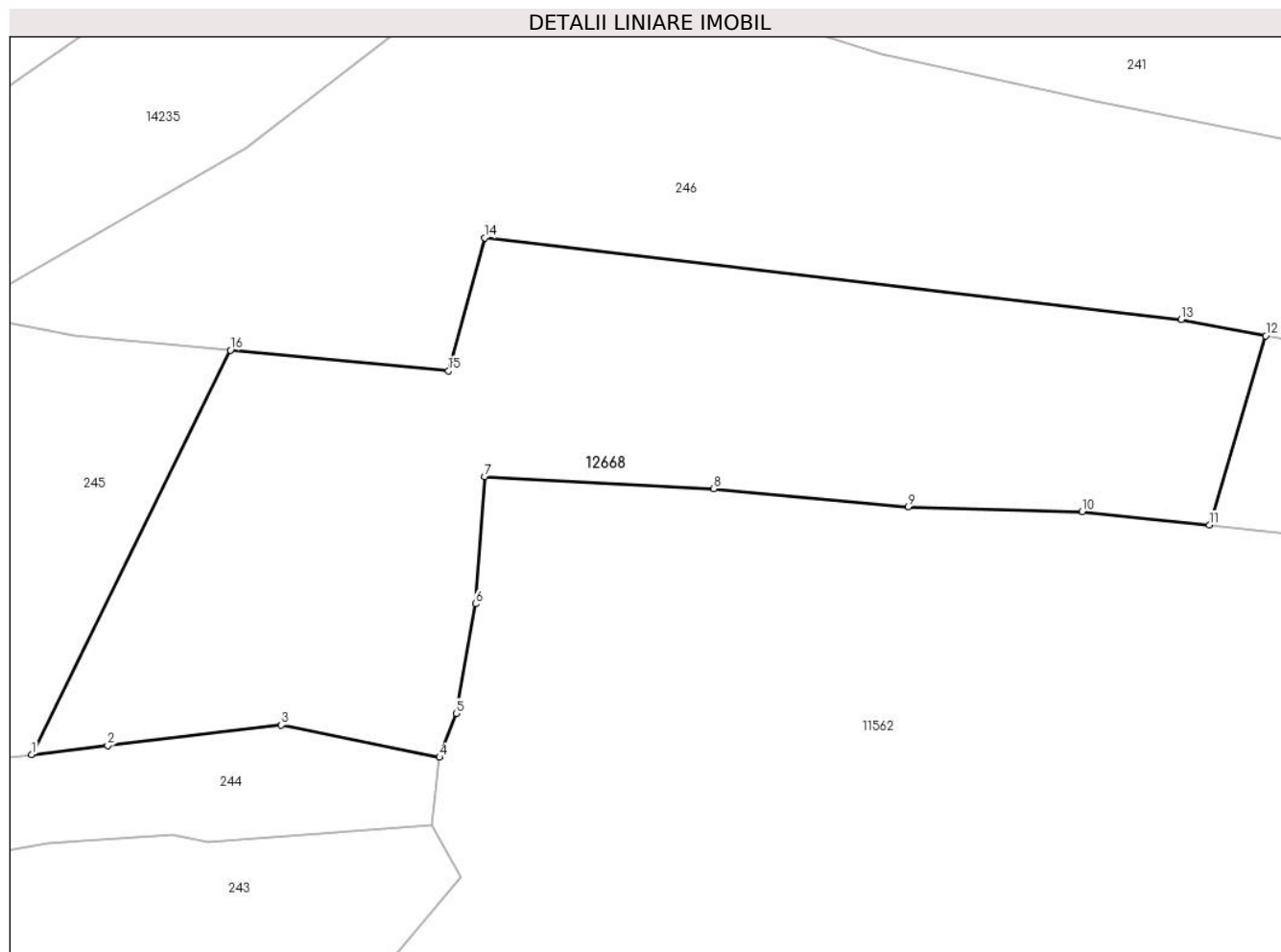
Inscrieri privind dezmembramintele dreptului de proprietate, drepturi reale de garanție și sarcini	Referințe
NU SUNT	

## Anexa Nr. 1 La Partea I

## Teren

Nr cadastral	Suprafața (mp)*	Observații / Referințe
103003	Din acte: 540 Masurata: 1.093	

\* Suprafața este determinată în planul de proiecție Stereo 70.



## Date referitoare la teren

Crt	Categorie folosință	Intra vilan	Suprafața (mp)	Tarla	Parcelă	Nr. topo	Observații / Referințe
1	faneata	DA	1.093	34	688/2	1222/2/1, 1223/2/1	gradina

## Lungime Segmente

1) Valorile lungimilor segmentelor sunt obținute din proiecție în plan.

Punct început	X / Y	Punct sfârșit	X / Y	Lungime segment (** (m)
1	398.320,618 477.271,651	2	398.325,235 477.272,199	4.649
2	398.325,235 477.272,199	3	398.335,768 477.273,449	10.607
3	398.335,768 477.273,449	4	398.345,371 477.271,489	9.801
4	398.345,371 477.271,489	5	398.346,383 477.274,161	2.857
5	398.346,383 477.274,161	6	398.347,548 477.280,805	6.745

Punct început	X / Y	Punct sfârșit	X / Y	Lungime segment (** (m)
6	398.347,548 477.280,805	7	398.348,097 477.288,505	7.72
7	398.348,097 477.288,505	8	398.362,016 477.287,786	13.938
8	398.362,016 477.287,786	9	398.373,806 477.286,7	11.84
9	398.373,806 477.286,7	10	398.384,371 477.286,404	10.569
10	398.384,371 477.286,404	11	398.392,096 477.285,589	7.768
11	398.392,096 477.285,589	12	398.395,506 477.297,071	11.978
12	398.395,506 477.297,071	13	398.390,383 477.298,048	5.215
13	398.390,383 477.298,048	14	398.348,098 477.303,016	42.576
14	398.348,098 477.303,016	15	398.345,909 477.294,948	8.36
15	398.345,909 477.294,948	16	398.332,674 477.296,196	13.294
16	398.332,674 477.296,196	1	398.320,618 477.271,651	27.346

\*\* Lungimile segmentelor sunt determinate în planul de proiecție Stereo 70 și sunt rotunjite la 1 milimetru.

\*\*\* Distanța dintre puncte este formată din segmente cumulate ce sunt mai mici decât valoarea 1 milimetru.





**DATE DESPRE IMOBILUL NR. 12669**

Oficiul de Cadastru și Publicitate Imobiliară SIBIU  
Biroul de Cadastru și Publicitate Imobiliară Saliste

**A. Partea I. Descrierea imobilului**

TEREN Necunoscut

Nr. CF vechi:1464 JINA  
Nr. topografic:1474,1475

Adresa: Loc. Jina, Nr. 213, Jud. Sibiu

Nr. Crt	Nr cadastral Nr. topografic	Suprafața* (mp)	Observații / Referințe
A1	100202	Din acte: 3.290 Masurata: 4.401	Sector cadastral:13 Teren imprejmuit;

**B. Partea II. Proprietari și acte**

Inscrieri privitoare la dreptul de proprietate și alte drepturi reale		Referințe
<b>8698 / 03/12/2009</b>		
Act Notarial nr. contract de vanzare-cumparare nr.1470, din 30/11/2009 emis de NP VELICA CRISTINA LACRAMIOARA;		
B3	cu mentinerea dreptului de uzufruct viager de sub C.1	A1
<b>5086 / 10/04/2019</b>		
Act Notarial nr. 279, din 09/04/2019 emis de NP VELICA CRISTINA LACRAMIOARA;		
B5	Intabulare, drept de PROPRIETATE, dobandit prin Conventie, cota actuala 1/1, cota initiala 1/1 1) <b>STERP DUMITRU</b> , minor, necasatorit	A1
/		
Act Normativ nr. 7, din 13/03/1996 emis de PARLAMENTUL ROMÂNIEI;		
B9	Imobilul se afla sub incidenta Legii nr. 422/2001 privind protejarea monumentelor istorice, prin Monitorul Oficial al Romaniei, Partea I, nr. 113 bis /15.02.2016 la pozitia nr.677, imobilul se incadreaza in categoria monumentelor istorice(Casă )	A1

**C. Partea III. SARCINI .**

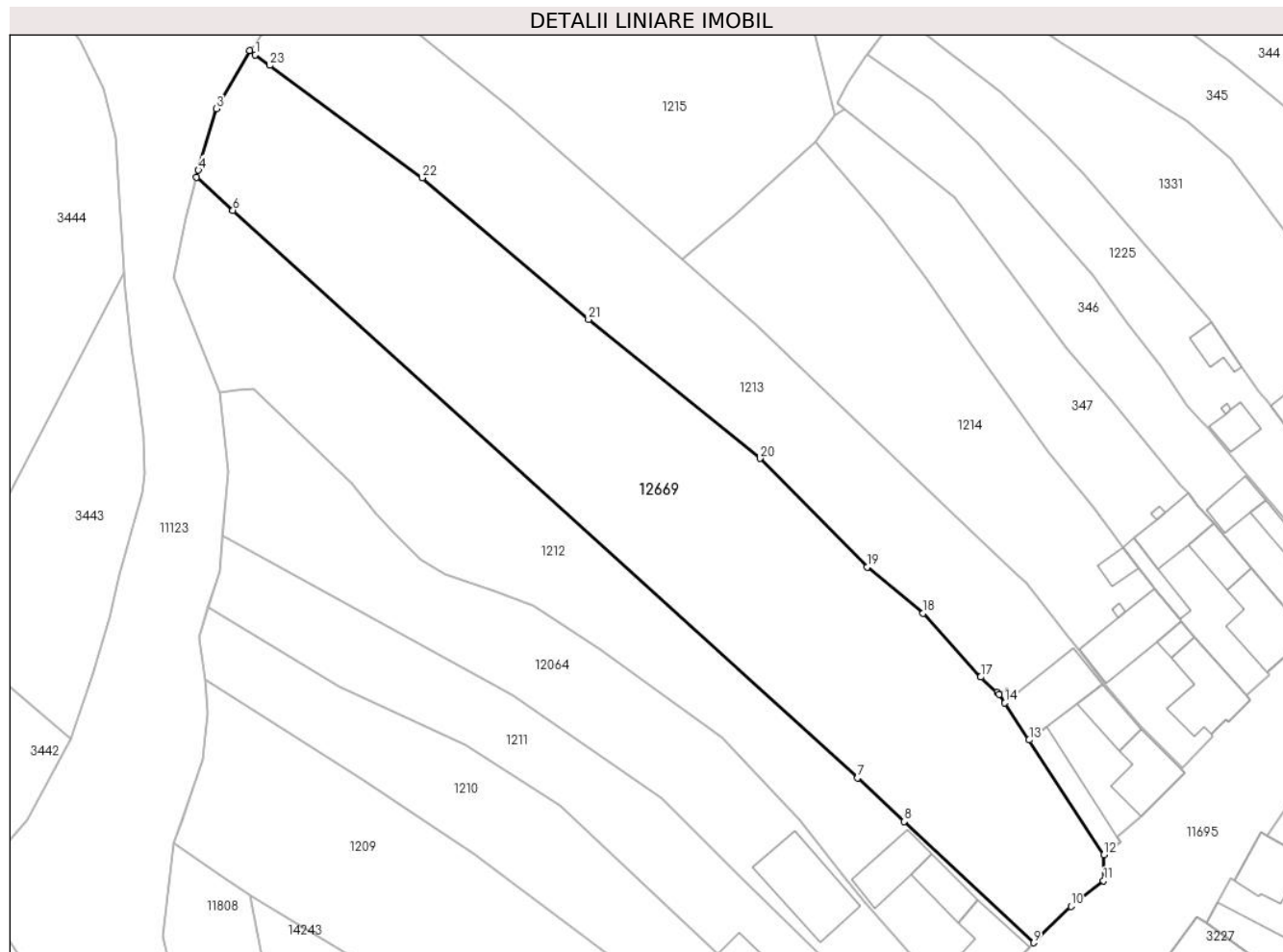
Inscrieri privind dezmembramintele dreptului de proprietate, drepturi reale de garanție și sarcini	Referințe
NU SUNT	

## Anexa Nr. 1 La Partea I

## Teren

Nr cadastral	Suprafața (mp)*	Observații / Referințe
100202	Din acte: 3.290 Masurata: 4.401	

\* Suprafața este determinată în planul de proiecție Stereo 70.



## Date referitoare la teren

Crt	Categorie folosință	Intravilan	Suprafața (mp)	Tarla	Parcelă	Nr. topo	Observații / Referințe
1	faneata	DA	4.271	36	733/1, 734,735	1474,1475	
2	faneata	NU	130	36	733, 734, 737	1474,1475	

## Lungime Segmente

1) Valorile lungimilor segmentelor sunt obținute din proiecție în plan.

Punct început	X / Y	Punct sfârșit	X / Y	Lungime segment (** (m)
1	398.151,633 477.508,278	2	398.150,74 477.508,937	1.11
3	398.145,499 477.499,819	4	398.142,697 477.490,192	10.026
5	398.142,41 477.489,079	6	398.148,115 477.483,893	7.71
7	398.246,05 477.394,878	8	398.253,364 477.388,024	10.024

Punct început	X / Y	Punct sfârșit	X / Y	Lungime segment (** (m)
2	398.150,74 477.508,937	3	398.145,499 477.499,819	10.517
4	398.142,697 477.490,192	5	398.142,41 477.489,079	1.149
6	398.148,115 477.483,893	7	398.246,05 477.394,878	132.344
8	398.253,364 477.388,024	9	398.273,644 477.369,021	27.792

Punct început	X / Y	Punct sfârșit	X / Y	Lungime segment (** (m)
9	398.273,644 477.369,021	10	398.279,539 477.374,723	8.201
11	398.284,63 477.378,766	12	398.284,672 477.382,828	4.062
13	398.272,95 477.400,828	14	398.269,162 477.406,645	6.942
15	398.268,28 477.408,0	16	398.267,956 477.408,299	0.441
17	398.265,364 477.410,692	18	398.256,328 477.420,687	13.474
19	398.247,585 477.427,93	20	398.230,729 477.444,987	23.981
21	398.203,868 477.466,759	22	398.177,828 477.488,966	34.223
23	398.153,894 477.506,611	1	398.151,633 477.508,278	2.809

Punct început	X / Y	Punct sfârșit	X / Y	Lungime segment (** (m)
10	398.279,539 477.374,723	11	398.284,63 477.378,766	6.501
12	398.284,672 477.382,828	13	398.272,95 477.400,828	21.48
14	398.269,162 477.406,645	15	398.268,28 477.408,0	1.617
16	398.267,956 477.408,299	17	398.265,364 477.410,692	3.528
18	398.256,328 477.420,687	19	398.247,585 477.427,93	11.353
20	398.230,729 477.444,987	21	398.203,868 477.466,759	34.576
22	398.177,828 477.488,966	23	398.153,894 477.506,611	29.735

\*\* Lungimile segmentelor sunt determinate în planul de proiecție Stereo 70 și sunt rotunjite la 1 milimetru.

\*\*\* Distanța dintre puncte este formată din segmente cumulate ce sunt mai mici decât valoarea 1 milimetru.



**DATE DESPRE IMOBILUL NR. 12670**

Oficiul de Cadastru și Publicitate Imobiliară SIBIU  
Biroul de Cadastru și Publicitate Imobiliară Saliste

**A. Partea I. Descrierea imobilului**

TEREN Intravilan

Nr. CF vechi:5918JINA  
Nr. topografic:1330/2, 1331/2

Adresa: Loc. Jina, Jud. Sibiu

Nr. Crt	Nr cadastral Nr. topografic	Suprafața* (mp)	Observații / Referințe
A1	102203	Din acte: 91 Masurata: 99	Sector cadastral:13 Teren neimprejmuit;

**Construcții**

Crt	Nr cadastral Nr. topografic	Adresa	Observații / Referințe
A1.1	102203-C1	Loc. Jina, Jud. Sibiu	Nr. niveluri:2; S. construita la sol:99 mp; agentie CEC compusa din: hol ptr. public, ghiseu, birou, hol spatiu ptr. centrala termica, tezaur, toaleta, casa scarilor, sala protocol, 2 dormitoare, birou, bucatarie, hol, baie, pivnita si fantana

**B. Partea II. Proprietari și acte**

Inscrieri privitoare la dreptul de proprietate și alte drepturi reale		Referințe
<b>12578 / 20/10/1992</b>		
Act Administrativ nr. 0, din 01/01/1992 emis de -;		
B1	Intabulare, drept de PROPRIETATE, dobandit prin Lege, cota actuala 1/1, cota initiala 1/1 1) <b>STATUL ROMÂN</b> , CIF:9999999999999 <i>OBSERVATII: (provenita din conversia CF 5918Jina)</i>	A1
<b>77 / 02/02/2000</b>		
Act Administrativ nr. 271/2000, din 01/01/2000 emis de PRIMĂRIA COMUNEI JINA;		
B2	Intabulare, drept de PROPRIETATE, cu titlu de construire, dobandit prin Construire, cota actuala 1/1, cota initiala 1/1 1) <b>CEC BANK S.A. BUCURESTI - SUCURSALA SIBIU</b> , CIF:2578605	A1.1
<b>1938 / 22/02/2016</b>		
Act Notarial nr. 113, din 11/02/2016 emis de NP BUCSA DRAGOS;		
B3	se noteaza respingerea cererii formulate de CEC BANK S.A. prin PFA Talpeanu Marian pentru actualizarea informatiilor tehnice cu privire la imobilul de sub A1.1	A1.1
<b>7575 / 21/07/2016</b>		
Act Administrativ nr. 563415, din 25/03/2016 emis de O.N.R.C. (Extras din Procesul verbal al Adunarii Generale Extraordinare a Actionarilor din data de 16.08.2008; act administrativ nr. 196904/23-04-2008 emis de O.R.C. de pe langa TRIBUNALUL BUCURESTI; Incheierea nr. 35366/05.05.2008 emisa de Tribunalul Bucuresti in Dosar 196904/2008; Extras de registru nr. 169271/16.08.2008 emis de O.R.C. de pe langa Tribunalul Bucuresti; Ordinul privind aprobarea Statului Casei de Economii si Consemnatiuni C.E.C. S.A. publicat in Monitorul Oficial al Romaniei, Partea I nr. 347/06.05.2008; Certificatul de inregistrare seria B nr. 1345528 emis de O.R.C. de pe langa Tribunalul Bucuresti);		
B4	se noteaza respingerea cererii depuse de CEC Bank SA pentru schimbare denumire societate	A1.1
<b>14336 / 15/11/2018</b>		
Act Administrativ nr. Hotarare nr. 51, din 13/11/2018 emis de CONSILIUL LOCAL AL COMUNEI JINA;		
B6	Inscrierea provizorie, drept de PROPRIETATE, dobandit prin Lege, cota actuala 1/1, cota initiala 1/1 1) <b>COMUNA JINA</b> , CIF:4480130, DOMENIUL PRIVAT	A1

**C. Partea III. SARCINI**

Inscrieri privind dezmembramintele dreptului de proprietate, drepturi reale de garanție și sarcini		Referințe
<b>12578 / 20/10/1992</b>		
Act Administrativ nr. 0, din 20/08/1992 emis de PRIMĂRIA COMUNEI JINA;		
C1	Intabulare, drept de CONCESIUNE, dobandit prin Conventie, cota actuala 1/1, cota initiala 1/1	A1

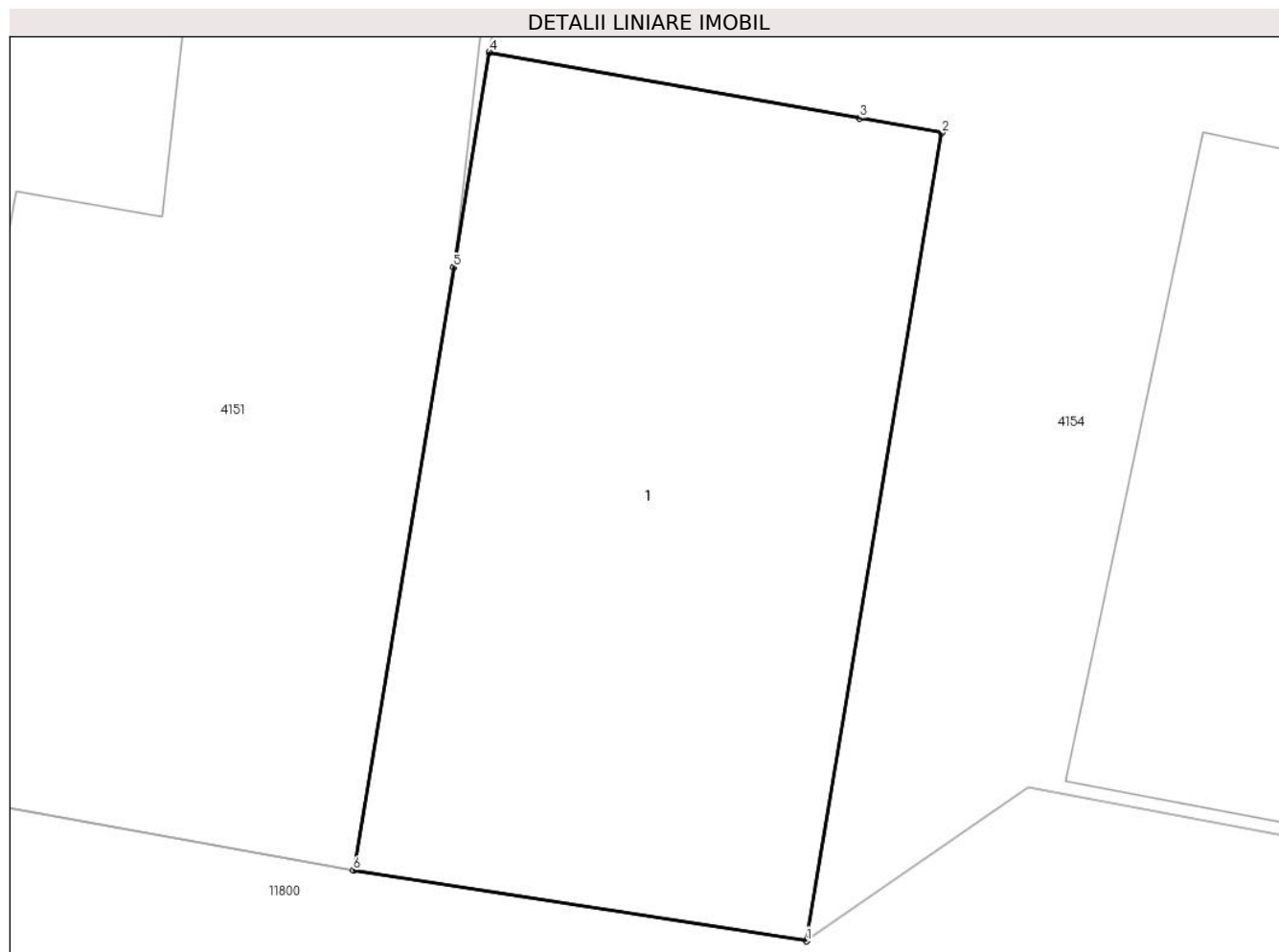
Inscrieri privind dezmembramintele dreptului de proprietate, drepturi reale de garanție și sarcini	Referințe
1) CEC BANK S.A. BUCURESTI - SUCURSALA SIBIU, CIF:2578605 <i>OBSERVATII: (provenita din conversia CF 5918Jina) pe durata existentei constructiilor</i>	

## Anexa Nr. 1 La Partea I

## Teren

Nr cadastral	Suprafața (mp)*	Observații / Referințe
102203	Din acte: 91 Masurata: 99	

\* Suprafața este determinată în planul de proiecție Stereo 70.



## Date referitoare la teren

Crt	Categorie folosință	Intravilan	Suprafața (mp)	Tarla	Parcelă	Nr. topo	Observații / Referințe
1	curți constructii	DA	99	57	1084/1	1330/2, 1331/2	teren ptr. constructii

## Date referitoare la construcții

Crt	Număr	Destinație construcție	Supraf. (mp)	Situație juridică	Observații / Referințe
A1.1	102203-C1	construcții administrative și social culturale	99	Cu acte	Nr. niveluri:2; S. construita la sol:99 mp; agentie CEC compusa din: hol ptr. public, ghiseu, birou, hol spatiu ptr. centrala termica, tezaur, toaleta, casa scarilor, sala protocol, 2 dormitoare, birou, bucatarie, hol, baie, pivnita și fantana

## Lungime Segmente

1) Valorile lungimilor segmentelor sunt obținute din proiecție în plan.

Punct început	X / Y	Punct sfârșit	X / Y	Lungime segment (** (m)
1	397.537,109 476.891,436	2	397.539,299 476.904,509	13.255
2	397.539,299 476.904,509	3	397.537,97 476.904,745	1.35

Punct început	X / Y	Punct sfârșit	X / Y	Lungime segment (** (m)
3	397.537,97 476.904,745	4	397.531,981 476.905,811	6.083
4	397.531,981 476.905,811	5	397.531,402 476.902,332	3.527
5	397.531,402 476.902,332	6	397.529,781 476.892,579	9.887
6	397.529,781 476.892,579	1	397.537,109 476.891,436	7.417

\*\* Lungimile segmentelor sunt determinate în planul de proiecție Stereo 70 și sunt rotunjite la 1 milimetru.

\*\*\* Distanța dintre puncte este formată din segmente cumulate ce sunt mai mici decât valoarea 1 milimetru.



**DATE DESPRE IMOBILUL NR. 12671**

Oficiul de Cadastru și Publicitate Imobiliară SIBIU  
Biroul de Cadastru și Publicitate Imobiliară Saliste

**A. Partea I. Descrierea imobilului**

TEREN Extravilan

Adresa: Jud. Sibiu

Nr. Crt	Nr cadastral Nr. topografic	Suprafața* (mp)	Observații / Referințe
A1		11.467	Sector cadastral:139 Teren neimpregmuit;

**B. Partea II. Proprietari și acte**

Inscrieri privitoare la dreptul de proprietate și alte drepturi reale		Referințe
/		
Act Normativ nr. 7, din 13/03/1996 emis de PARLAMENTUL ROMÂNIEI;		
B1	Intabulare, drept de PROPRIETATE, dobândit prin Lege, cota actuala 1/1, cota initiala 1/1 1) NEIDENTIFICAT NEIDENTIFICAT	A1
Act Administrativ nr. 11373, din 15/09/2023 emis de PRIMĂRIA COMUNEI JINA;		
B2	Se noteaza posesia factica asupra suprafetei de 11467 mp in favoarea lui 1) PRODE GHEORGHE	A1

**C. Partea III. SARCINI .**

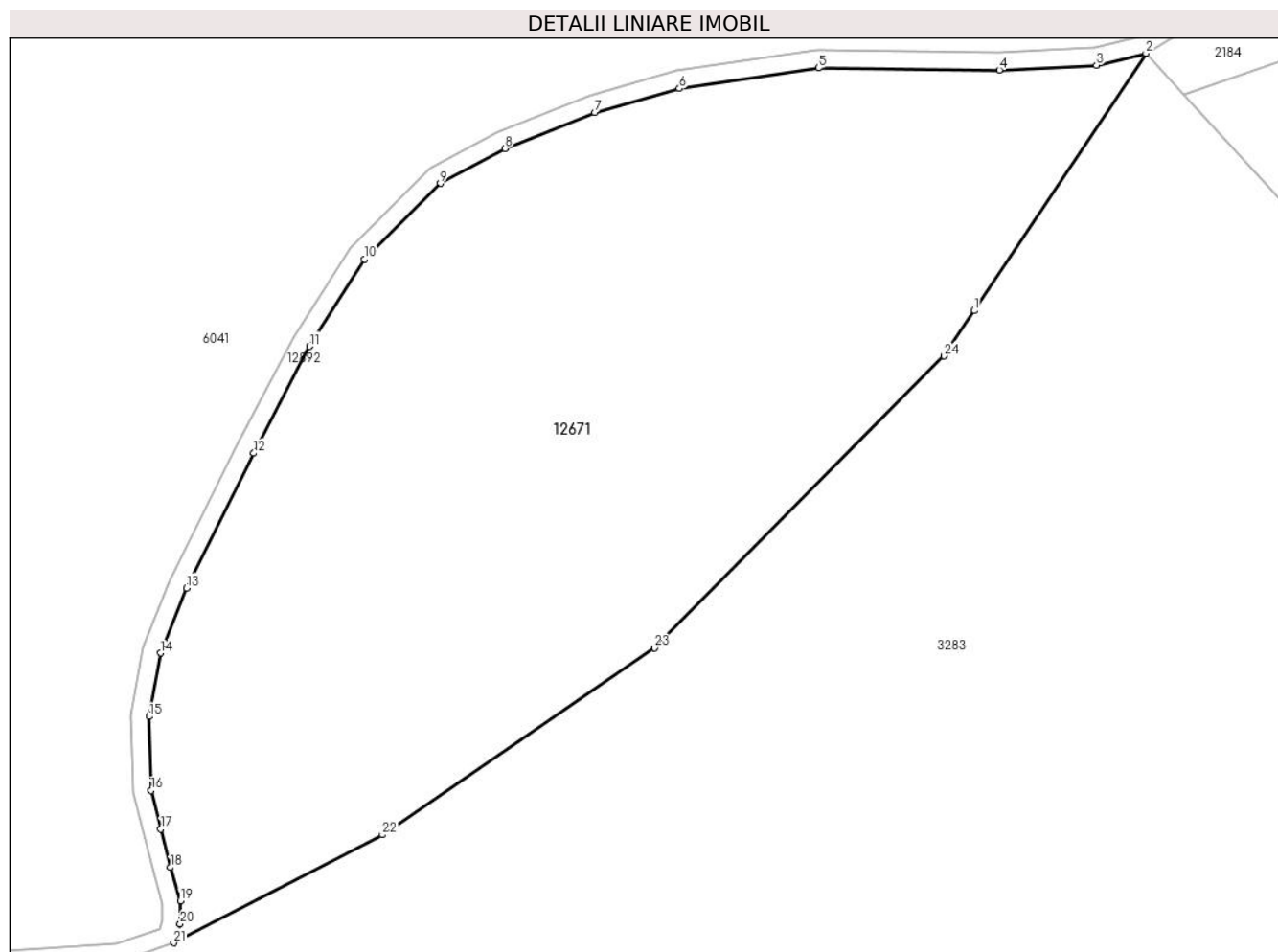
Inscrieri privind dezmembramintele dreptului de proprietate, drepturi reale de garanție și sarcini	Referințe
NU SUNT	

## Anexa Nr. 1 La Partea I

## Teren

Nr cadastral	Suprafața (mp)*	Observații / Referințe
	11.467	

\* Suprafața este determinată în planul de proiecție Stereo 70.



## Date referitoare la teren

Crt	Categorie folosință	Intravilan	Suprafața (mp)	Tarla	Parcelă	Nr. topo	Observații / Referințe
1	fâneata	NU	7.735	54	3349/2	-	
2	fânețe (F) - fânețe împădurite	NU	3.732	54	3349/2	-	

## Lungime Segmente

1) Valorile lungimilor segmentelor sunt obținute din proiecție în plan.

Punct început	X / Y	Punct sfârșit	X / Y	Lungime segment (** (m)
1	405.401,666 468.803,174	2	405.430,216 468.845,926	51.409
3	405.422,0 468.843,94	4	405.405,851 468.843,15	16.168
5	405.375,786 468.843,483	6	405.352,669 468.840,057	23.369
7	405.338,618 468.836,091	8	405.323,666 468.830,114	16.102

Punct început	X / Y	Punct sfârșit	X / Y	Lungime segment (** (m)
2	405.430,216 468.845,926	3	405.422,0 468.843,94	8.453
4	405.405,851 468.843,15	5	405.375,786 468.843,483	30.067
6	405.352,669 468.840,057	7	405.338,618 468.836,091	14.6
8	405.323,666 468.830,114	9	405.312,969 468.824,333	12.159

Punct început	X / Y	Punct sfârșit	X / Y	Lungime segment (** (m)
9	405.312,969 468.824,333	10	405.300,374 468.811,746	17.806
11	405.291,204 468.797,266	12	405.281,936 468.779,514	20.026
13	405.270,78 468.757,105	14	405.266,453 468.746,329	11.612
15	405.264,609 468.735,814	16	405.264,883 468.723,494	12.323
17	405.266,512 468.717,112	18	405.268,14 468.710,731	6.585
19	405.269,754 468.705,204	20	405.269,734 468.701,376	3.828
21	405.268,675 468.698,222	22	405.303,338 468.716,139	39.02
23	405.348,575 468.747,151	24	405.396,634 468.795,638	68.269

Punct început	X / Y	Punct sfârșit	X / Y	Lungime segment (** (m)
10	405.300,374 468.811,746	11	405.291,204 468.797,266	17.139
12	405.281,936 468.779,514	13	405.270,78 468.757,105	25.032
14	405.266,453 468.746,329	15	405.264,609 468.735,814	10.675
16	405.264,883 468.723,494	17	405.266,512 468.717,112	6.587
18	405.268,14 468.710,731	19	405.269,754 468.705,204	5.758
20	405.269,734 468.701,376	21	405.268,675 468.698,222	3.327
22	405.303,338 468.716,139	23	405.348,575 468.747,151	54.846
24	405.396,634 468.795,638	1	405.401,666 468.803,174	9.062

\*\* Lungimile segmentelor sunt determinate în planul de proiecție Stereo 70 și sunt rotunjite la 1 milimetru.

\*\*\* Distanța dintre puncte este formată din segmente cumulate ce sunt mai mici decât valoarea 1 milimetru.



**DATE DESPRE IMOBILUL NR. 12673**

Oficiul de Cadastru și Publicitate Imobiliară SIBIU  
Biroul de Cadastru și Publicitate Imobiliară Saliste

**A. Partea I. Descrierea imobilului**

TEREN Extravilan

Adresa: Jud. Sibiu

Nr. Crt	Nr cadastral Nr. topografic	Suprafața* (mp)	Observații / Referințe
A1		1.747	Sector cadastral:92 Teren neimprejmut;

**B. Partea II. Proprietari și acte**

Inscrieri privitoare la dreptul de proprietate și alte drepturi reale	Referințe
/	
Act Normativ nr. 978, din 05/09/2002 emis de GUVERNUL ROMÂNIEI (Publicată în Monitorul Oficial, Anul XIV nr. 689 bis și se regăsesc în Anexa 31 poziția nr. 25; Act administrativ nr. 4531/19.02.2024, eliberat de Primaria Comunei Jina);	
B1	A1
Intabulare, drept de PROPRIETATE, dobandit prin Lege, cota actuala 1/1, cota initiala 1/1 1) <b>COMUNA JINA</b> , CIF:4480130, DOMENIUL PUBLIC	

**C. Partea III. SARCINI .**

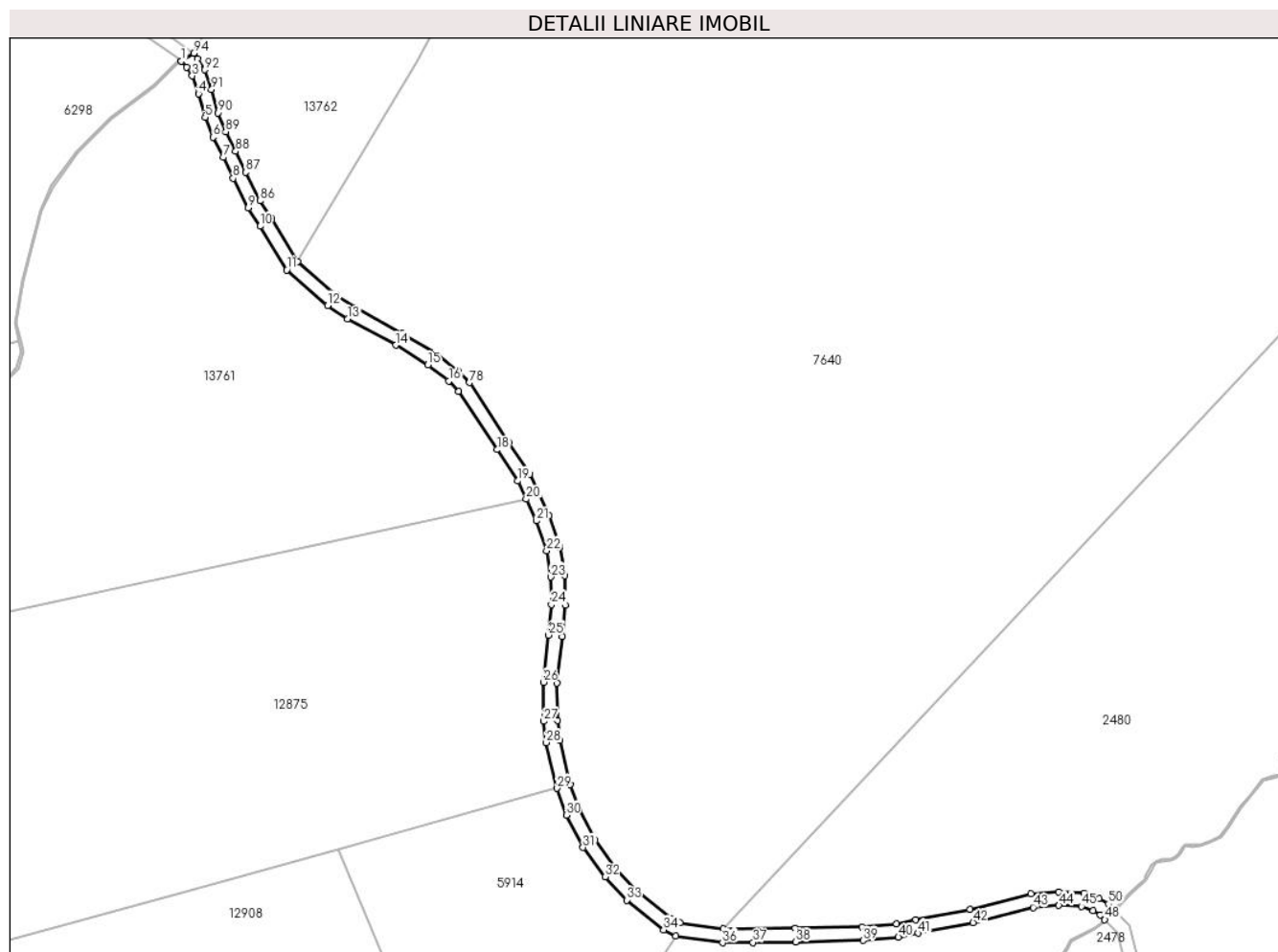
Inscrieri privind dezmembramintele dreptului de proprietate, drepturi reale de garanție și sarcini	Referințe
NU SUNT	

## Anexa Nr. 1 La Partea I

## Teren

Nr cadastral	Suprafața (mp)*	Observații / Referințe
	1.747	

\* Suprafața este determinată în planul de proiecție Stereo 70.



## Date referitoare la teren

Crt	Categorie folosință	Intravilan	Suprafața (mp)	Tarla	Parcelă	Nr. topo	Observații / Referințe
1	drum	NU	1.747	48	3065	-	

## Lungime Segmente

1) Valorile lungimilor segmentelor sunt obținute din proiecție în plan.

Punct început	X / Y	Punct sfârșit	X / Y	Lungime segment
1	403.422,19 470.574,18	2	403.423,755 470.572,495	2.3
4	403.427,191 470.564,753	5	403.429,116 470.557,872	7.145
7	403.434,42 470.546,202	8	403.437,289 470.540,073	6.767
10	403.445,167 470.526,144	11	403.452,902 470.513,355	14.946
13	403.470,656 470.499,072	14	403.484,758 470.491,47	16.021
16	403.500,204 470.481,055	17	403.503,061 470.478,039	4.154
2	403.423,755 470.572,495	3	403.425,347 470.569,935	3.015
5	403.429,116 470.557,872	6	403.431,468 470.552,035	6.293
8	403.437,289 470.540,073	9	403.441,635 470.531,466	9.642
11	403.452,902 470.513,355	12	403.464,867 470.503,018	15.812
14	403.484,758 470.491,47	15	403.494,103 470.485,73	10.967
17	403.503,061 470.478,039	18	403.514,276 470.461,002	20.397
3	403.425,347 470.569,935	4	403.427,191 470.564,753	5.5
6	403.431,468 470.552,035	7	403.434,42 470.546,202	6.537
9	403.441,635 470.531,466	10	403.445,167 470.526,144	6.387
12	403.464,867 470.503,018	13	403.470,656 470.499,072	7.006
15	403.494,103 470.485,73	16	403.500,204 470.481,055	7.686
18	403.514,276 470.461,002	19	403.520,244 470.451,893	10.89

Punct început	X / Y	Punct sfârșit	X / Y	Lungime segment	Punct început	X / Y	Punct sfârșit	X / Y	Lungime segment	Punct început	X / Y	Punct sfârșit	X / Y	Lungime segment
19	403.520,244 470.451,893	20	403.522,709 470.446,613	5.827	20	403.522,709 470.446,613	21	403.525,67 470.440,273	6.997	21	403.525,67 470.440,273	22	403.528,71 470.431,581	9.208
22	403.528,71 470.431,581	23	403.529,963 470.423,919	7.764	23	403.529,963 470.423,919	24	403.530,09 470.415,872	8.048	24	403.530,09 470.415,872	25	403.529,273 470.406,983	8.926
25	403.529,273 470.406,983	26	403.527,739 470.393,264	13.804	26	403.527,739 470.393,264	27	403.527,872 470.381,894	11.371	27	403.527,872 470.381,894	28	403.528,594 470.375,675	6.261
28	403.528,594 470.375,675	29	403.531,779 470.362,319	13.731	29	403.531,779 470.362,319	30	403.534,456 470.354,52	8.246	30	403.534,456 470.354,52	31	403.539,323 470.345,079	10.622
31	403.539,323 470.345,079	32	403.545,812 470.336,529	10.734	32	403.545,812 470.336,529	33	403.552,01 470.329,743	9.19	33	403.552,01 470.329,743	34	403.562,799 470.321,11	13.818
34	403.562,799 470.321,11	35	403.566,321 470.319,258	3.979	35	403.566,321 470.319,258	36	403.580,002 470.317,331	13.816	36	403.580,002 470.317,331	37	403.588,911 470.317,423	8.909
37	403.588,911 470.317,423	38	403.601,267 470.317,55	12.357	38	403.601,267 470.317,55	39	403.620,962 470.317,997	19.7	39	403.620,962 470.317,997	40	403.631,306 470.318,923	10.385
40	403.631,306 470.318,923	41	403.637,026 470.320,115	5.843	41	403.637,026 470.320,115	42	403.653,066 470.323,19	16.332	42	403.653,066 470.323,19	43	403.670,603 470.327,636	18.092
43	403.670,603 470.327,636	44	403.678,063 470.328,215	7.482	44	403.678,063 470.328,215	45	403.684,635 470.327,904	6.579	45	403.684,635 470.327,904	46	403.687,987 470.326,611	3.593
46	403.687,987 470.326,611	47	403.690,091 470.325,409	2.423	47	403.690,091 470.325,409	48	403.691,448 470.324,06	1.913	48	403.691,448 470.324,06	49	403.694,131 470.327,033	4.005
49	403.694,131 470.327,033	50	403.692,535 470.328,62	2.251	50	403.692,535 470.328,62	51	403.689,709 470.330,234	3.254	51	403.689,709 470.330,234	52	403.685,471 470.331,869	4.542
52	403.685,471 470.331,869	53	403.678,002 470.332,222	7.477	53	403.678,002 470.332,222	54	403.669,952 470.331,598	8.074	54	403.669,952 470.331,598	55	403.652,197 470.327,096	18.317
55	403.652,197 470.327,096	56	403.636,241 470.324,037	16.247	56	403.636,241 470.324,037	57	403.630,718 470.322,886	5.642	57	403.630,718 470.322,886	58	403.620,738 470.321,993	10.02
58	403.620,738 470.321,993	59	403.601,201 470.321,549	19.542	59	403.601,201 470.321,549	60	403.580,262 470.321,334	20.94	60	403.580,262 470.321,334	61	403.567,568 470.323,122	12.819
61	403.567,568 470.323,122	62	403.565,0 470.324,473	2.902	62	403.565,0 470.324,473	63	403.554,509 470.332,867	13.436	63	403.554,509 470.332,867	64	403.548,892 470.339,088	8.382
64	403.548,892 470.339,088	65	403.542,719 470.347,221	10.21	65	403.542,719 470.347,221	66	403.538,145 470.356,094	9.983	66	403.538,145 470.356,094	67	403.535,625 470.363,435	7.761
67	403.535,625 470.363,435	68	403.532,54 470.376,372	13.3	68	403.532,54 470.376,372	69	403.531,87 470.382,149	5.816	69	403.531,87 470.382,149	70	403.531,742 470.393,065	10.917
70	403.531,742 470.393,065	71	403.533,252 470.406,578	13.597	71	403.533,252 470.406,578	72	403.534,092 470.415,72	9.181	72	403.534,092 470.415,72	73	403.533,958 470.424,275	8.556
73	403.533,958 470.424,275	74	403.532,601 470.432,571	8.406	74	403.532,601 470.432,571	75	403.529,379 470.441,784	9.76	75	403.529,379 470.441,784	76	403.523,747 470.453,845	13.311
76	403.523,747 470.453,845	77	403.517,62 470.463,198	11.181	77	403.517,62 470.463,198	78	403.506,208 470.480,533	20.754	78	403.506,208 470.480,533	79	403.502,889 470.484,036	4.826
79	403.502,889 470.484,036	80	403.496,372 470.489,031	8.211	80	403.496,372 470.489,031	81	403.486,756 470.494,938	11.285	81	403.486,756 470.494,938	82	403.472,737 470.502,494	15.926
82	403.472,737 470.502,494	83	403.467,306 470.506,197	6.573	83	403.467,306 470.506,197	84	403.456,114 470.515,772	14.729	84	403.456,114 470.515,772	85	403.448,546 470.528,286	14.624
85	403.448,546 470.528,286	86	403.445,099 470.533,481	6.235	86	403.445,099 470.533,481	87	403.440,887 470.541,823	9.345	87	403.440,887 470.541,823	88	403.438,016 470.547,954	6.77
88	403.438,016 470.547,954	89	403.435,114 470.553,688	6.427	89	403.435,114 470.553,688	90	403.432,908 470.559,162	5.902	90	403.432,908 470.559,162	91	403.431,006 470.565,964	7.063
91	403.431,006 470.565,964	92	403.428,971 470.571,682	6.069	92	403.428,971 470.571,682	93	403.426,965 470.574,909	3.8	93	403.426,965 470.574,909	94	403.425,778 470.576,525	2.005
94	403.425,778 470.576,525	95	403.422,22 470.574,2	4.25	95	403.422,22 470.574,2	1	403.422,19 470.574,18	0.036					

\*\* Lungimile segmentelor sunt determinate în planul de proiecție Stereo 70 și sunt rotunjite la 1 milimetru.

\*\*\* Distanța dintre puncte este formată din segmente cumulate ce sunt mai mici decât valoarea 1 milimetru.





**DATE DESPRE IMOBILUL NR. 12675**

Oficiul de Cadastru și Publicitate Imobiliară SIBIU  
Biroul de Cadastru și Publicitate Imobiliară Saliste

**A. Partea I. Descrierea imobilului**

TEREN Extravilan

Adresa: Jud. Sibiu

Nr. Crt	Nr cadastral Nr. topografic	Suprafața* (mp)	Observații / Referințe
A1		128	Sector cadastral:91 Teren neimprejmuit;

**B. Partea II. Proprietari și acte**

Inscrieri privitoare la dreptul de proprietate și alte drepturi reale		Referințe
/		
Act Normativ nr. 7, din 13/03/1996 emis de PARLAMENTUL ROMÂNIEI;		
B1	Inscrierea provizorie, drept de PROPRIETATE, dobandit prin Lege, cota actuala 1/1, cota initiala 1/1	A1
1) <b>COMUNA JINA</b> , CIF:0000000000000, PROPRIETAR NEIDENTIFICAT		

**C. Partea III. SARCINI .**

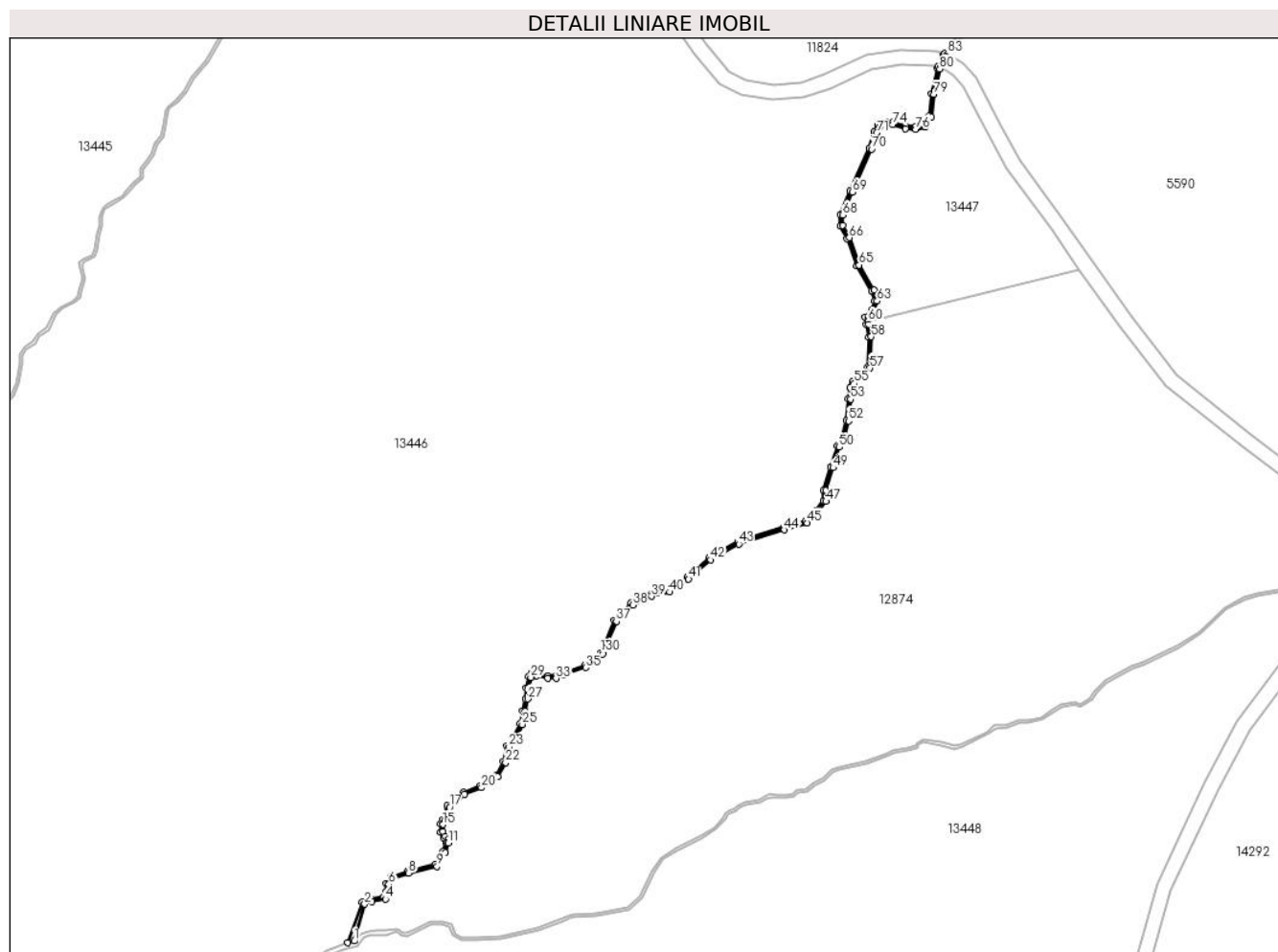
Inscrieri privind dezmembramintele dreptului de proprietate, drepturi reale de garanție și sarcini	Referințe
NU SUNT	

## Anexa Nr. 1 La Partea I

## Teren

Nr cadastral	Suprafața (mp)*	Observații / Referințe
	128	

\* Suprafața este determinată în planul de proiecție Stereo 70.



## Date referitoare la teren

Crt	Categorie folosință	Intravilan	Suprafața (mp)	Tarla	Parcelă	Nr. topo	Observații / Referințe
1	ape curgătoare	NU	128	50	3203	-	

## Lungime Segmente

1) Valorile lungimilor segmentelor sunt obținute din proiecție în plan.

Punct început	X / Y	Punct sfârșit	X / Y	Lungime segment	Punct început	X / Y	Punct sfârșit	X / Y	Lungime segment	Punct început	X / Y	Punct sfârșit	X / Y	Lungime segment
1	404.872,291 469.460,747	2	404.874,348 469.468,098	7.633	2	404.874,348 469.468,098	3	404.875,802 469.468,636	1.55	3	404.875,802 469.468,636	4	404.878,493 469.469,104	2.731
4	404.878,493 469.469,104	5	404.879,078 469.470,424	1.444	5	404.879,078 469.470,424	6	404.879,168 469.472,08	1.658	6	404.879,168 469.472,08	7	404.879,97 469.473,203	1.38
7	404.879,97 469.473,203	8	404.883,165 469.474,333	3.389	8	404.883,165 469.474,333	9	404.888,809 469.475,649	5.795	9	404.888,809 469.475,649	10	404.890,448 469.478,442	3.238
10	404.890,448 469.478,442	11	404.891,078 469.480,398	2.055	11	404.891,078 469.480,398	12	404.891,18 469.481,213	0.821	12	404.891,18 469.481,213	13	404.890,447 469.481,718	0.89
13	404.890,447 469.481,718	14	404.889,989 469.482,634	1.024	14	404.889,989 469.482,634	15	404.889,992 469.484,021	1.387	15	404.889,992 469.484,021	16	404.890,428 469.484,863	0.948

Punct început	X / Y	Punct sfârșit	X / Y	Lungime segment	Punct început	X / Y	Punct sfârșit	X / Y	Lungime segment	Punct început	X / Y	Punct sfârșit	X / Y	Lungime segment
16	404.890,428 469.484,863	17	404.891,295 469.487,496	2.772	17	404.891,295 469.487,496	18	404.892,434 469.488,283	1.384	18	404.892,434 469.488,283	19	404.894,302 469.490,096	2.603
19	404.894,302 469.490,096	20	404.897,713 469.491,407	3.654	20	404.897,713 469.491,407	21	404.900,929 469.493,555	3.867	21	404.900,929 469.493,555	22	404.902,526 469.496,415	3.276
22	404.902,526 469.496,415	23	404.903,217 469.499,542	3.202	23	404.903,217 469.499,542	24	404.904,561 469.501,226	2.155	24	404.904,561 469.501,226	25	404.905,846 469.504,037	3.091
25	404.905,846 469.504,037	26	404.906,367 469.506,693	2.707	26	404.906,367 469.506,693	27	404.906,974 469.509,129	2.51	27	404.906,974 469.509,129	28	404.907,078 469.511,309	2.182
28	404.907,078 469.511,309	29	404.907,567 469.513,436	2.182	29	404.907,567 469.513,436	30	404.907,94 469.513,882	0.581	30	404.907,94 469.513,882	31	404.908,733 469.513,794	0.798
31	404.908,733 469.513,794	32	404.910,952 469.513,231	2.289	32	404.910,952 469.513,231	33	404.912,626 469.513,231	1.674	33	404.912,626 469.513,231	34	404.914,141 469.513,935	1.671
34	404.914,141 469.513,935	35	404.918,509 469.515,414	4.612	35	404.918,509 469.515,414	36	404.921,99 469.518,058	4.371	36	404.921,99 469.518,058	37	404.924,668 469.524,622	7.089
37	404.924,668 469.524,622	38	404.927,914 469.527,894	4.609	38	404.927,914 469.527,894	39	404.931,735 469.529,617	4.192	39	404.931,735 469.529,617	40	404.935,356 469.530,492	3.725
40	404.935,356 469.530,492	41	404.939,117 469.533,066	4.557	41	404.939,117 469.533,066	42	404.943,483 469.536,899	5.81	42	404.943,483 469.536,899	43	404.949,139 469.540,058	6.478
43	404.949,139 469.540,058	44	404.958,283 469.542,907	9.578	44	404.958,283 469.542,907	45	404.962,836 469.544,298	4.761	45	404.962,836 469.544,298	46	404.965,011 469.546,501	3.096
46	404.965,011 469.546,501	47	404.966,607 469.548,588	2.627	47	404.966,607 469.548,588	48	404.966,563 469.550,748	2.16	48	404.966,563 469.550,748	49	404.968,015 469.555,314	4.791
49	404.968,015 469.555,314	50	404.969,242 469.559,43	4.295	50	404.969,242 469.559,43	51	404.970,106 469.560,509	1.382	51	404.970,106 469.560,509	52	404.971,089 469.564,646	4.252
52	404.971,089 469.564,646	53	404.971,479 469.568,987	4.358	53	404.971,479 469.568,987	54	404.971,916 469.571,203	2.259	54	404.971,916 469.571,203	55	404.972,269 469.572,133	0.995
55	404.972,269 469.572,133	56	404.974,13 469.573,49	2.303	56	404.974,13 469.573,49	57	404.975,358 469.575,238	2.136	57	404.975,358 469.575,238	58	404.975,64 469.581,511	6.279
58	404.975,64 469.581,511	59	404.975,075 469.583,994	2.546	59	404.975,075 469.583,994	60	404.975,028 469.584,518	0.526	60	404.975,028 469.584,518	61	404.974,963 469.585,262	0.747
61	404.974,963 469.585,262	62	404.976,138 469.586,604	1.784	62	404.976,138 469.586,604	63	404.976,799 469.588,622	2.123	63	404.976,799 469.588,622	64	404.976,169 469.590,809	2.276
64	404.976,169 469.590,809	65	404.973,201 469.595,813	5.818	65	404.973,201 469.595,813	66	404.971,251 469.601,267	5.792	66	404.971,251 469.601,267	67	404.969,981 469.603,739	2.779
67	404.969,981 469.603,739	68	404.969,934 469.605,821	2.083	68	404.969,934 469.605,821	69	404.971,89 469.610,376	4.957	69	404.971,89 469.610,376	70	404.975,695 469.618,978	9.406
70	404.975,695 469.618,978	71	404.976,722 469.622,237	3.417	71	404.976,722 469.622,237	72	404.977,231 469.623,434	1.301	72	404.977,231 469.623,434	73	404.978,702 469.623,853	1.53
73	404.978,702 469.623,853	74	404.979,906 469.623,834	1.204	74	404.979,906 469.623,834	75	404.982,523 469.623,014	2.742	75	404.982,523 469.623,014	76	404.984,528 469.622,956	2.006
76	404.984,528 469.622,956	77	404.986,4 469.623,453	1.937	77	404.986,4 469.623,453	78	404.987,68 469.625,361	2.298	78	404.987,68 469.625,361	79	404.988,157 469.629,924	4.588
79	404.988,157 469.629,924	80	404.989,305 469.634,952	5.157	80	404.989,305 469.634,952	81	404.989,454 469.635,266	0.348	81	404.989,454 469.635,266	82	404.990,508 469.637,49	2.461
82	404.990,508 469.637,49	83	404.990,859 469.637,991	0.612	83	404.990,859 469.637,991	84	404.990,348 469.638,132	0.53	84	404.990,348 469.638,132	85	404.990,075 469.637,743	0.475
85	404.990,075 469.637,743	86	404.988,965 469.635,402	2.591	86	404.988,965 469.635,402	87	404.988,83 469.635,116	0.316	87	404.988,83 469.635,116	88	404.987,663 469.630,006	5.242
88	404.987,663 469.630,006	89	404.987,195 469.625,537	4.493	89	404.987,195 469.625,537	90	404.986,09 469.623,888	1.985	90	404.986,09 469.623,888	91	404.984,47 469.623,458	1.676
91	404.984,47 469.623,458	92	404.982,606 469.623,511	1.865	92	404.982,606 469.623,511	93	404.979,986 469.624,333	2.746	93	404.979,986 469.624,333	94	404.978,636 469.624,355	1.35
94	404.978,636 469.624,355	95	404.976,865 469.623,849	1.842	95	404.976,865 469.623,849	96	404.976,252 469.622,411	1.563	96	404.976,252 469.622,411	97	404.975,226 469.619,154	3.415
97	404.975,226 469.619,154	98	404.971,431 469.610,576	9.38	98	404.971,431 469.610,576	99	404.969,432 469.605,918	5.069	99	404.969,432 469.605,918	100	404.969,484 469.603,613	2.306
100	404.969,484 469.603,613	101	404.970,792 469.601,068	2.861	101	404.970,792 469.601,068	102	404.972,746 469.595,6	5.807	102	404.972,746 469.595,6	103	404.975,706 469.590,609	5.803
103	404.975,706 469.590,609	104	404.976,276 469.588,631	2.058	104	404.976,276 469.588,631	105	404.975,694 469.586,856	1.868	105	404.975,694 469.586,856	106	404.974,446 469.585,43	1.895
106	404.974,446 469.585,43	107	404.974,579 469.583,916	1.52	107	404.974,579 469.583,916	108	404.975,137 469.581,465	2.514	108	404.975,137 469.581,465	109	404.974,865 469.575,406	6.065
109	404.974,865 469.575,406	110	404.973,768 469.573,845	1.908	110	404.973,768 469.573,845	111	404.971,854 469.572,449	2.369	111	404.971,854 469.572,449	112	404.971,433 469.571,341	1.185
112	404.971,433 469.571,341	113	404.970,984 469.569,058	2.327	113	404.970,984 469.569,058	114	404.970,595 469.564,727	4.348	114	404.970,595 469.564,727	115	404.969,645 469.560,734	4.104

Punct început	X / Y	Punct sfârșit	X / Y	Lungime segment	Punct început	X / Y	Punct sfârșit	X / Y	Lungime segment	Punct început	X / Y	Punct sfârșit	X / Y	Lungime segment
115	404.969,645 469.560,734	116	404.968,791 469.559,666	1.367	116	404.968,791 469.559,666	117	404.967,538 469.555,461	4.388	117	404.967,538 469.555,461	118	404.966,061 469.550,821	4.869
118	404.966,061 469.550,821	119	404.966,103 469.548,753	2.068	119	404.966,103 469.548,753	120	404.964,633 469.546,83	2.421	120	404.964,633 469.546,83	121	404.962,569 469.544,74	2.937
121	404.962,569 469.544,74	122	404.958,136 469.543,385	4.635	122	404.958,136 469.543,385	123	404.948,94 469.540,52	9.632	123	404.948,94 469.540,52	124	404.943,193 469.537,31	6.583
124	404.943,193 469.537,31	125	404.938,81 469.533,461	5.833	125	404.938,81 469.533,461	126	404.935,149 469.530,957	4.435	126	404.935,149 469.530,957	127	404.931,572 469.530,092	3.68
127	404.931,572 469.530,092	128	404.927,624 469.528,312	4.331	128	404.927,624 469.528,312	129	404.924,243 469.524,903	4.801	129	404.924,243 469.524,903	130	404.921,579 469.518,373	7.053
130	404.921,579 469.518,373	131	404.918,272 469.515,861	4.153	131	404.918,272 469.515,861	132	404.913,955 469.514,4	4.558	132	404.913,955 469.514,4	133	404.912,515 469.513,731	1.588
133	404.912,515 469.513,731	134	404.911,015 469.513,731	1.5	134	404.911,015 469.513,731	135	404.908,822 469.514,288	2.263	135	404.908,822 469.514,288	136	404.907,728 469.514,409	1.101
136	404.907,728 469.514,409	137	404.907,107 469.513,665	0.969	137	404.907,107 469.513,665	138	404.906,581 469.511,377	2.348	138	404.906,581 469.511,377	139	404.906,477 469.509,202	2.177
139	404.906,477 469.509,202	140	404.905,879 469.506,801	2.474	140	404.905,879 469.506,801	141	404.905,367 469.504,192	2.659	141	404.905,367 469.504,192	142	404.904,131 469.501,49	2.971
142	404.904,131 469.501,49	143	404.902,754 469.499,763	2.209	143	404.902,754 469.499,763	144	404.902,053 469.496,595	3.245	144	404.902,053 469.496,595	145	404.900,552 469.493,904	3.081
145	404.900,552 469.493,904	146	404.897,481 469.491,853	3.693	146	404.897,481 469.491,853	147	404.894,027 469.490,526	3.7	147	404.894,027 469.490,526	148	404.892,115 469.488,67	2.665
148	404.892,115 469.488,67	149	404.890,872 469.487,812	1.51	149	404.890,872 469.487,812	150	404.889,965 469.485,057	2.9	150	404.889,965 469.485,057	151	404.889,493 469.484,143	1.029
151	404.889,493 469.484,143	152	404.889,488 469.482,517	1.626	152	404.889,488 469.482,517	153	404.890,057 469.481,379	1.272	153	404.890,057 469.481,379	154	404.890,646 469.480,974	0.715
154	404.890,646 469.480,974	155	404.890,588 469.480,507	0.471	155	404.890,588 469.480,507	156	404.889,989 469.478,648	1.953	156	404.889,989 469.478,648	157	404.888,486 469.476,087	2.969
157	404.888,486 469.476,087	158	404.883,024 469.474,814	5.608	158	404.883,024 469.474,814	159	404.879,655 469.473,622	3.574	159	404.879,655 469.473,622	160	404.878,677 469.472,252	1.683
160	404.878,677 469.472,252	161	404.878,584 469.470,542	1.713	161	404.878,584 469.470,542	162	404.878,144 469.469,551	1.084	162	404.878,144 469.469,551	163	404.875,671 469.469,121	2.51
163	404.875,671 469.469,121	164	404.873,775 469.468,496	1.996	164	404.873,775 469.468,496	165	404.870,983 469.460,414	8.551	165	404.870,983 469.460,414	1	404.872,291 469.460,747	1.35

\*\* Lungimile segmentelor sunt determinate în planul de proiecție Stereo 70 și sunt rotunjite la 1 milimetru.

\*\*\* Distanța dintre puncte este formată din segmente cumulate ce sunt mai mici decât valoarea 1 milimetru.

**DATE DESPRE IMOBILUL NR. 12677**

Oficiul de Cadastru și Publicitate Imobiliară SIBIU  
Biroul de Cadastru și Publicitate Imobiliară Saliste

**A. Partea I. Descrierea imobilului**

TEREN Extravilan

Adresa: Jud. Sibiu

Nr. Crt	Nr cadastral Nr. topografic	Suprafața* (mp)	Observații / Referințe
A1		8.706	Sector cadastral:56 Teren neimprejmut;

**B. Partea II. Proprietari și acte**

Inscrieri privitoare la dreptul de proprietate și alte drepturi reale		Referințe
/		
Act Normativ nr. 7, din 13/03/1996 emis de PARLAMENTUL ROMÂNIEI;		
B1	Intabulare, drept de PROPRIETATE, dobândit prin Lege, cota actuala 1/1, cota initiala 1/1 1) <b>NEIDENTIFICAT NEIDENTIFICAT</b>	A1
Act Administrativ nr. 15109, din 16/11/2023 emis de PRIMĂRIA COMUNEI JINA;		
B2	Se noteaza posesia factica asupra suprafetei de 8706 mp in favoarea lui 1) <b>DAN VASILE</b>	A1

**C. Partea III. SARCINI .**

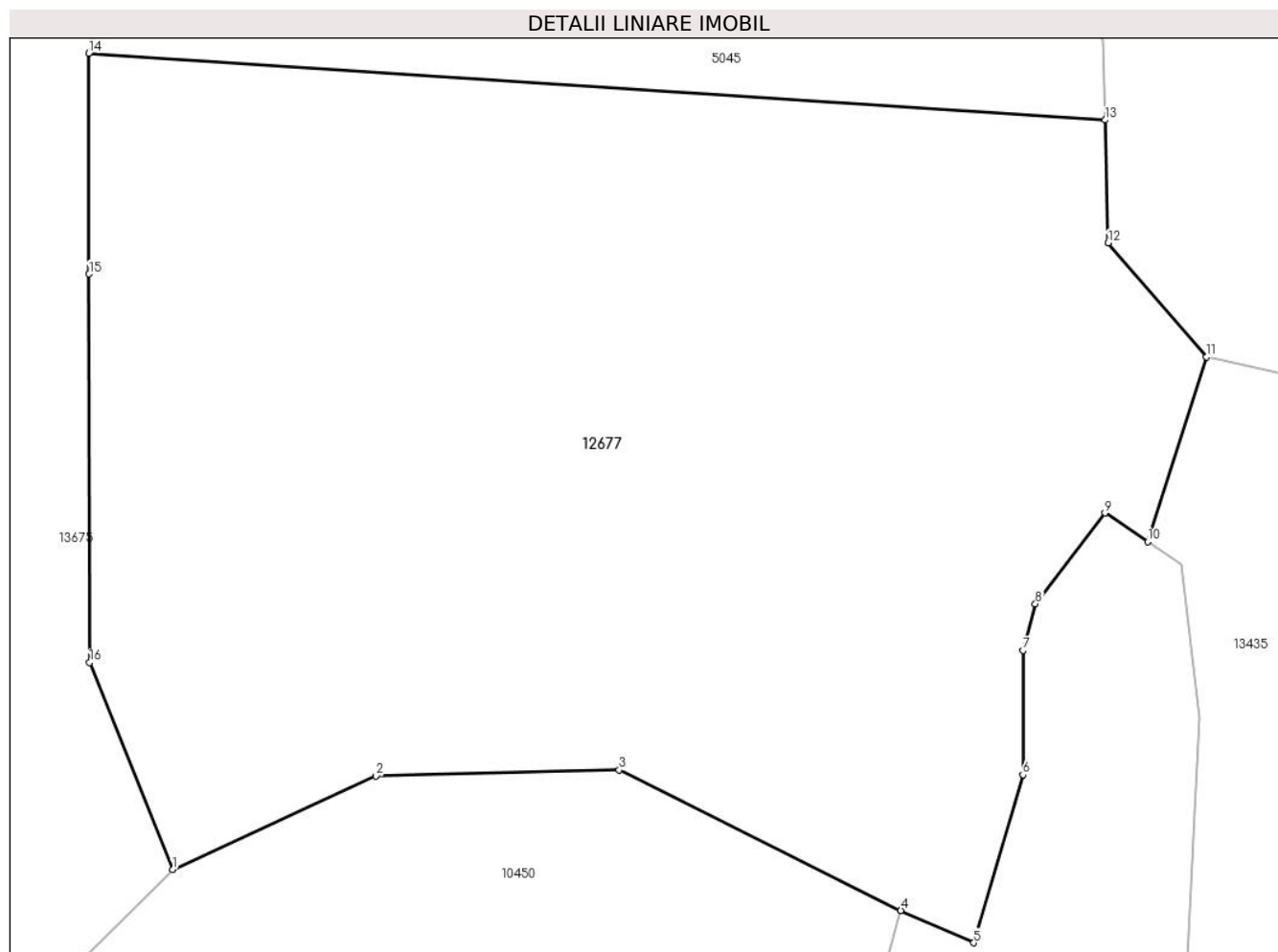
Inscrieri privind dezmembramintele dreptului de proprietate, drepturi reale de garanție și sarcini	Referințe
NU SUNT	

## Anexa Nr. 1 La Partea I

## Teren

Nr cadastral	Suprafața (mp)*	Observații / Referințe
	8.706	

\* Suprafața este determinată în planul de proiecție Stereo 70.



## Date referitoare la teren

Crt	Categorie folosință	Intravilan	Suprafața (mp)	Tarla	Parcelă	Nr. topo	Observații / Referințe
1	fânețe (F) - fânețe împădurite	NU	8.706	36	2351,2353/2	-	

## Lungime Segmente

1) Valorile lungimilor segmentelor sunt obținute din proiecție în plan.

Punct început	X / Y	Punct sfârșit	X / Y	Lungime segment (** (m))
1	398.244,946 472.532,811	2	398.266,984 472.542,932	24.251
2	398.266,984 472.542,932	3	398.293,294 472.543,6	26.318
3	398.293,294 472.543,6	4	398.323,813 472.528,401	34.094
4	398.323,813 472.528,401	5	398.331,693 472.524,901	8.622

Punct început	X / Y	Punct sfârşit	X / Y	Lungime segment (** (m)
5	398.331,693 472.524,901	6	398.337,024 472.543,078	18.943
6	398.337,024 472.543,078	7	398.337,024 472.556,533	13.455
7	398.337,024 472.556,533	8	398.338,371 472.561,578	5.222
8	398.338,371 472.561,578	9	398.345,907 472.571,41	12.388
9	398.345,907 472.571,41	10	398.350,534 472.568,29	5.581
10	398.350,534 472.568,29	11	398.356,911 472.588,286	20.988
11	398.356,911 472.588,286	12	398.346,26 472.600,61	16.289
12	398.346,26 472.600,61	13	398.345,948 472.613,92	13.314
13	398.345,948 472.613,92	14	398.235,878 472.621,144	110.307
14	398.235,878 472.621,144	15	398.235,92 472.597,259	23.885
15	398.235,92 472.597,259	16	398.235,993 472.555,243	42.016
16	398.235,993 472.555,243	1	398.244,946 472.532,811	24.153

\*\* Lungimile segmentelor sunt determinate în planul de proiecţie Stereo 70 şi sunt rotunjite la 1 milimetru.

\*\*\* Distanţa dintre puncte este formată din segmente cumulate ce sunt mai mici decât valoarea 1 milimetru.





**DATE DESPRE IMOBILUL NR. 12681**

Oficiul de Cadastru și Publicitate Imobiliară SIBIU  
Biroul de Cadastru și Publicitate Imobiliară Saliste

**A. Partea I. Descrierea imobilului**

TEREN Extravilan

Adresa: Jud. Sibiu

Nr. Crt	Nr cadastral Nr. topografic	Suprafața* (mp)	Observații / Referințe
A1		40	Sector cadastral:90 Teren neimprejmuit;

**B. Partea II. Proprietari și acte**

Inscrieri privitoare la dreptul de proprietate și alte drepturi reale	Referințe
/	
Act Normativ nr. 7, din 13/03/1996 emis de PARLAMENTUL ROMÂNIEI;	
B1	Inscrierea provizorie, drept de PROPRIETATE, dobandit prin Lege, cota actuala 1/1, cota initiala 1/1
	1) <b>COMUNA JINA</b> , CIF:0000000000000, PROPRIETAR NEIDENTIFICAT

**C. Partea III. SARCINI .**

Inscrieri privind dezmembramintele dreptului de proprietate, drepturi reale de garanție și sarcini	Referințe
NU SUNT	

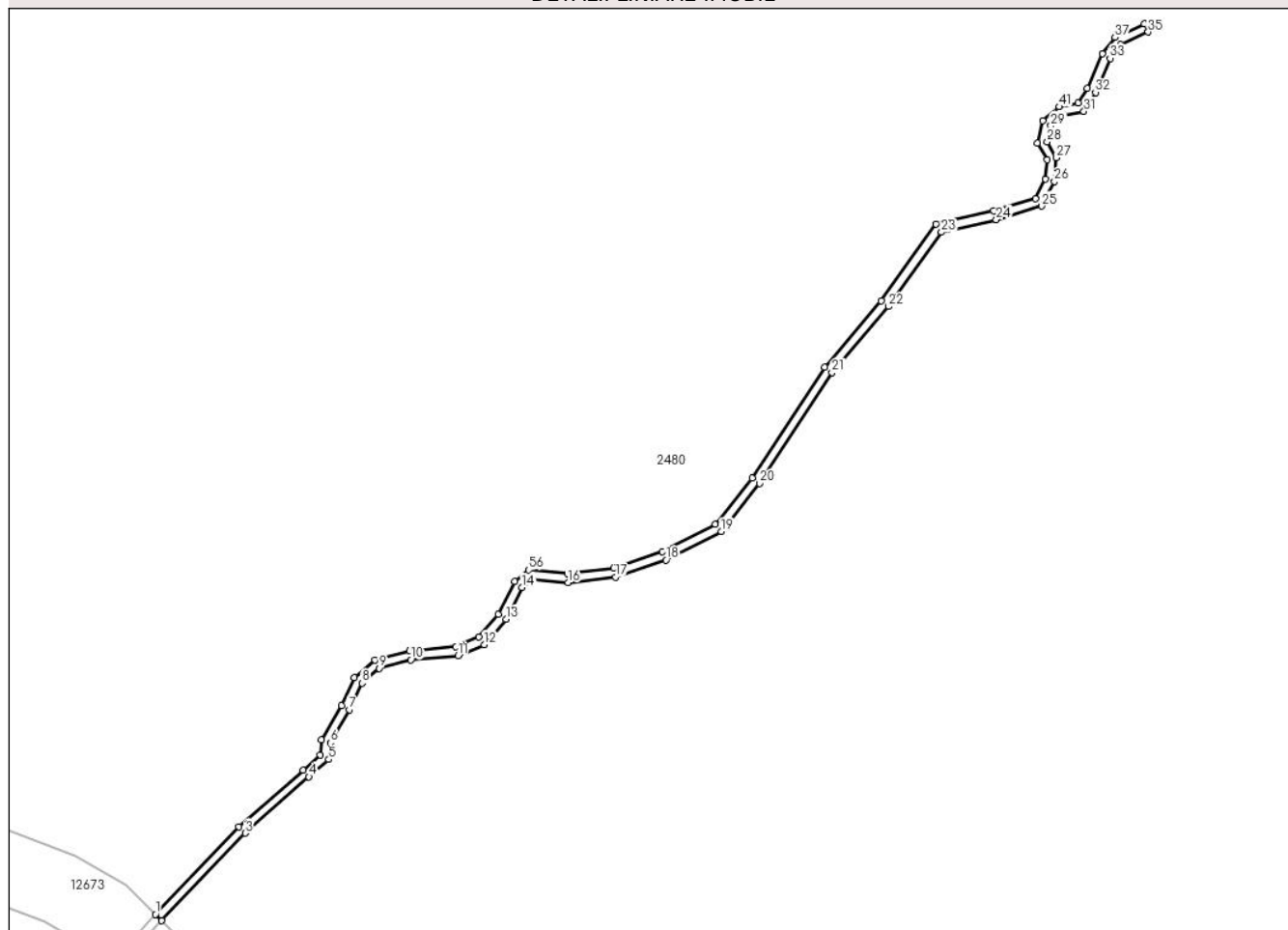
## Anexa Nr. 1 La Partea I

## Teren

Nr cadastral	Suprafața (mp)*	Observații / Referințe
	40	

\* Suprafața este determinată în planul de proiecție Stereo 70.

## DETALII LINIARE IMOBIL



## Date referitoare la teren

Crt	Categorie folosință	Intravilan	Suprafața (mp)	Tarla	Parcelă	Nr. topo	Observații / Referințe
1	ape curgătoare	NU	40	47	3007	-	

## Lungime Segmente

1) Valorile lungimilor segmentelor sunt obținute din proiecție în plan.

Punct început	X / Y	Punct sfârșit	X / Y	Lungime segment	Punct început	X / Y	Punct sfârșit	X / Y	Lungime segment	Punct început	X / Y	Punct sfârșit	X / Y	Lungime segment
1	403.694,131 470.327,033	2	403.694,486 470.326,68	0.501	2	403.694,486 470.326,68	3	403.699,091 470.331,509	6.673	3	403.699,091 470.331,509	4	403.702,61 470.334,619	4.696
4	403.702,61 470.334,619	5	403.703,706 470.335,574	1.454	5	403.703,706 470.335,574	6	403.703,795 470.336,493	0.923	6	403.703,795 470.336,493	7	403.704,856 470.338,313	2.107
7	403.704,856 470.338,313	8	403.705,533 470.339,79	1.625	8	403.705,533 470.339,79	9	403.706,488 470.340,603	1.254	9	403.706,488 470.340,603	10	403.708,239 470.341,063	1.81
10	403.708,239 470.341,063	11	403.710,839 470.341,293	2.61	11	403.710,839 470.341,293	12	403.712,289 470.341,911	1.576	12	403.712,289 470.341,911	13	403.713,491 470.343,307	1.842
13	403.713,491 470.343,307	14	403.714,391 470.345,068	1.978	14	403.714,391 470.345,068	15	403.714,911 470.345,509	0.682	15	403.714,911 470.345,509	16	403.716,915 470.345,328	2.012

Punct început	X / Y	Punct sfârșit	X / Y	Lungime segment	Punct început	X / Y	Punct sfârșit	X / Y	Lungime segment	Punct început	X / Y	Punct sfârșit	X / Y	Lungime segment
16	403.716,915 470.345,328	17	403.719,552 470.345,634	2.655	17	403.719,552 470.345,634	18	403.722,337 470.346,584	2.943	18	403.722,337 470.346,584	19	403.725,393 470.348,145	3.432
19	403.725,393 470.348,145	20	403.727,497 470.350,797	3.385	20	403.727,497 470.350,797	21	403.731,499 470.356,913	7.309	21	403.731,499 470.356,913	22	403.734,628 470.360,561	4.806
22	403.734,628 470.360,561	23	403.737,549 470.364,658	5.032	23	403.737,549 470.364,658	24	403.740,569 470.365,355	3.099	24	403.740,569 470.365,355	25	403.743,079 470.366,098	2.618
25	403.743,079 470.366,098	26	403.743,788 470.367,459	1.535	26	403.743,788 470.367,459	27	403.743,905 470.368,769	1.315	27	403.743,905 470.368,769	28	403.743,391 470.369,655	1.024
28	403.743,391 470.369,655	29	403.743,591 470.370,53	0.898	29	403.743,591 470.370,53	30	403.744,285 470.371,113	0.906	30	403.744,285 470.371,113	31	403.745,415 470.371,332	1.151
31	403.745,415 470.371,332	32	403.746,054 470.372,371	1.22	32	403.746,054 470.372,371	33	403.746,86 470.374,251	2.045	33	403.746,86 470.374,251	34	403.747,462 470.374,999	0.96
34	403.747,462 470.374,999	35	403.748,962 470.375,709	1.66	35	403.748,962 470.375,709	36	403.748,748 470.376,161	0.5	36	403.748,748 470.376,161	37	403.747,144 470.375,402	1.775
37	403.747,144 470.375,402	38	403.746,428 470.374,511	1.143	38	403.746,428 470.374,511	39	403.745,609 470.372,601	2.078	39	403.745,609 470.372,601	40	403.745,105 470.371,781	0.963
40	403.745,105 470.371,781	41	403.744,062 470.371,579	1.062	41	403.744,062 470.371,579	42	403.743,141 470.370,805	1.203	42	403.743,141 470.370,805	43	403.742,859 470.369,574	1.263
43	403.742,859 470.369,574	44	403.743,392 470.368,655	1.062	44	403.743,392 470.368,655	45	403.743,299 470.367,603	1.056	45	403.743,299 470.367,603	46	403.742,734 470.366,517	1.224
46	403.742,734 470.366,517	47	403.740,442 470.365,839	2.39	47	403.740,442 470.365,839	48	403.737,251 470.365,103	3.275	48	403.737,251 470.365,103	49	403.734,234 470.360,87	5.198
49	403.734,234 470.360,87	50	403.731,098 470.357,214	4.817	50	403.731,098 470.357,214	51	403.727,091 470.351,089	7.319	51	403.727,091 470.351,089	52	403.725,069 470.348,541	3.253
52	403.725,069 470.348,541	53	403.722,141 470.347,045	3.288	53	403.722,141 470.347,045	54	403.719,441 470.346,124	2.853	54	403.719,441 470.346,124	55	403.716,909 470.345,831	2.549
55	403.716,909 470.345,831	56	403.714,748 470.346,026	2.17	56	403.714,748 470.346,026	57	403.713,991 470.345,385	0.992	57	403.713,991 470.345,385	58	403.713,073 470.343,588	2.018
58	403.713,073 470.343,588	59	403.711,986 470.342,325	1.666	59	403.711,986 470.342,325	60	403.710,716 470.341,784	1.38	60	403.710,716 470.341,784	61	403.708,153 470.341,557	2.573
61	403.708,153 470.341,557	62	403.706,251 470.341,058	1.966	62	403.706,251 470.341,058	63	403.705,125 470.340,099	1.479	63	403.705,125 470.340,099	64	403.704,411 470.338,544	1.711
64	403.704,411 470.338,544	65	403.703,307 470.336,65	2.192	65	403.703,307 470.336,65	66	403.703,228 470.335,82	0.834	66	403.703,228 470.335,82	67	403.702,28 470.334,995	1.257
67	403.702,28 470.334,995	68	403.698,745 470.331,871	4.718	68	403.698,745 470.331,871	1	403.694,131 470.327,033	6.685					

\*\* Lungimile segmentelor sunt determinate în planul de proiecție Stereo 70 și sunt rotunjite la 1 milimetru.

\*\*\* Distanța dintre puncte este formată din segmente cumulate ce sunt mai mici decât valoarea 1 milimetru.



**DATE DESPRE IMOBILUL NR. 12683**

Oficiul de Cadastru și Publicitate Imobiliară SIBIU  
Biroul de Cadastru și Publicitate Imobiliară Saliste

**A. Partea I. Descrierea imobilului**

TEREN Extravilan

Adresa: Jud. Sibiu

Nr. Crt	Nr cadastral Nr. topografic	Suprafața* (mp)	Observații / Referințe
A1		60	Sector cadastral:134 Teren neimprejmuit;

**B. Partea II. Proprietari și acte**

Inscrieri privitoare la dreptul de proprietate și alte drepturi reale	Referințe
/	
Act Normativ nr. 7, din 13/03/1996 emis de PARLAMENTUL ROMÂNIEI;	
B1	Inscrierea provizorie, drept de PROPRIETATE, dobandit prin Lege, cota actuala 1/1, cota initiala 1/1
	1) <b>COMUNA JINA</b> , CIF:0000000000000, PROPRIETAR NEIDENTIFICAT

**C. Partea III. SARCINI .**

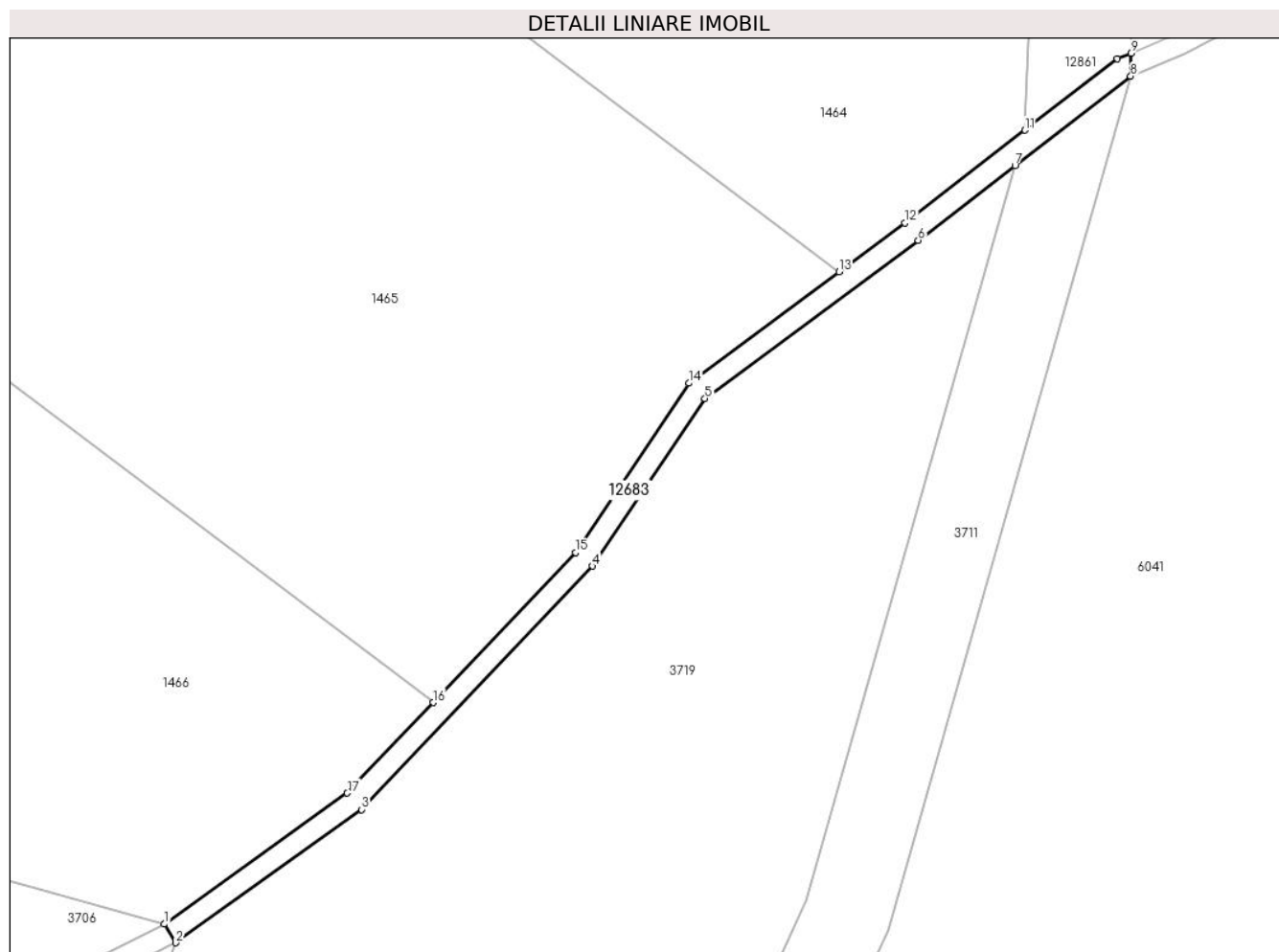
Inscrieri privind dezmembramintele dreptului de proprietate, drepturi reale de garanție și sarcini	Referințe
NU SUNT	

## Anexa Nr. 1 La Partea I

## Teren

Nr cadastral	Suprafața (mp)*	Observații / Referințe
	60	

\* Suprafața este determinată în planul de proiecție Stereo 70.



## Date referitoare la teren

Crt	Categorie folosință	Intravilan	Suprafața (mp)	Tarla	Parcelă	Nr. topo	Observații / Referințe
1	ape curgătoare	NU	60	52	3260	-	

## Lungime Segmente

1) Valorile lungimilor segmentelor sunt obținute din proiecție în plan.

Punct început	X / Y	Punct sfârșit	X / Y	Lungime segment (** (m)
1	404.977,529 468.758,024	2	404.978,047 468.757,165	1.003
2	404.978,047 468.757,165	3	404.986,614 468.763,301	10.538
3	404.986,614 468.763,301	4	404.997,251 468.774,509	15.452
4	404.997,251 468.774,509	5	405.002,433 468.782,235	9.303
5	405.002,433 468.782,235	6	405.012,268 468.789,521	12.24

Punct început	X / Y	Punct sfârșit	X / Y	Lungime segment (** (m)
6	405.012,268 468.789,521	7	405.016,729 468.792,965	5.636
7	405.016,729 468.792,965	8	405.022,059 468.797,08	6.734
8	405.022,059 468.797,08	9	405.022,068 468.798,134	1.054
9	405.022,068 468.798,134	10	405.021,447 468.797,872	0.674
10	405.021,447 468.797,872	11	405.017,19 468.794,584	5.379
11	405.017,19 468.794,584	12	405.011,664 468.790,318	6.981
12	405.011,664 468.790,318	13	405.008,628 468.788,069	3.778
13	405.008,628 468.788,069	14	405.001,699 468.782,936	8.623
14	405.001,699 468.782,936	15	404.996,467 468.775,136	9.392
15	404.996,467 468.775,136	16	404.989,913 468.768,23	9.521
16	404.989,913 468.768,23	17	404.985,954 468.764,058	5.751
17	404.985,954 468.764,058	1	404.977,529 468.758,024	10.363

\*\* Lungimile segmentelor sunt determinate în planul de proiecție Stereo 70 și sunt rotunjite la 1 milimetru.

\*\*\* Distanța dintre puncte este formată din segmente cumulate ce sunt mai mici decât valoarea 1 milimetru.





**DATE DESPRE IMOBILUL NR. 12684**

Oficiul de Cadastru și Publicitate Imobiliară SIBIU  
Biroul de Cadastru și Publicitate Imobiliară Saliste

**A. Partea I. Descrierea imobilului**

TEREN Extravilan

Nr. CF vechi:1704 JINA

Nr. topografic:5209

Adresa: Jud. Sibiu

Nr. Crt	Nr cadastral Nr. topografic	Suprafața* (mp)	Observații / Referințe
A1		Din acte: 1.969 Masurata: 23.014	Sector cadastral:57 Teren neimprejmuț;

**B. Partea II. Proprietari și acte**

Inscrieri privitoare la dreptul de proprietate și alte drepturi reale		Referințe
<b>1384 / 30/08/1996</b>		
Act Notarial nr. 127, din 02/04/1996 emis de BNP DRAGOMIR N.;		
B1	Intabulare, drept de PROPRIETATE, cu titlu de drept moștenire, dobandit prin Succesiune, cota actuala 1/2, cota initiala 1/2 1) <b>BARB IOAN</b> , jr <i>OBSERVATII: , poziție preluată din CF 1704 JINA</i>	A1
<b>1385 / 30/08/1996</b>		
Act Notarial nr. 127, din 02/04/1996 emis de BNP DRAGOMIR N.;		
B2	Intabulare, drept de PROPRIETATE, cu titlu de drept întreținere, dobandit prin Conventie, cota actuala 1/2, cota initiala 1/2 1) <b>BARB MARIA</b> 2) <b>BARB IOAN</b> , si sotia <i>OBSERVATII: , poziție preluată din CF 1704 JINA</i>	A1
/		
Act Administrativ nr. 11374, din 15/09/2023 emis de PRIMĂRIA COMUNEI JINA;		
B3	Se noteaza posesia factica asupra suprafetei de 23014 mp in favoarea lui 1) <b>ȘTEFAN ILEANA</b>	A1

**C. Partea III. SARCINI .**

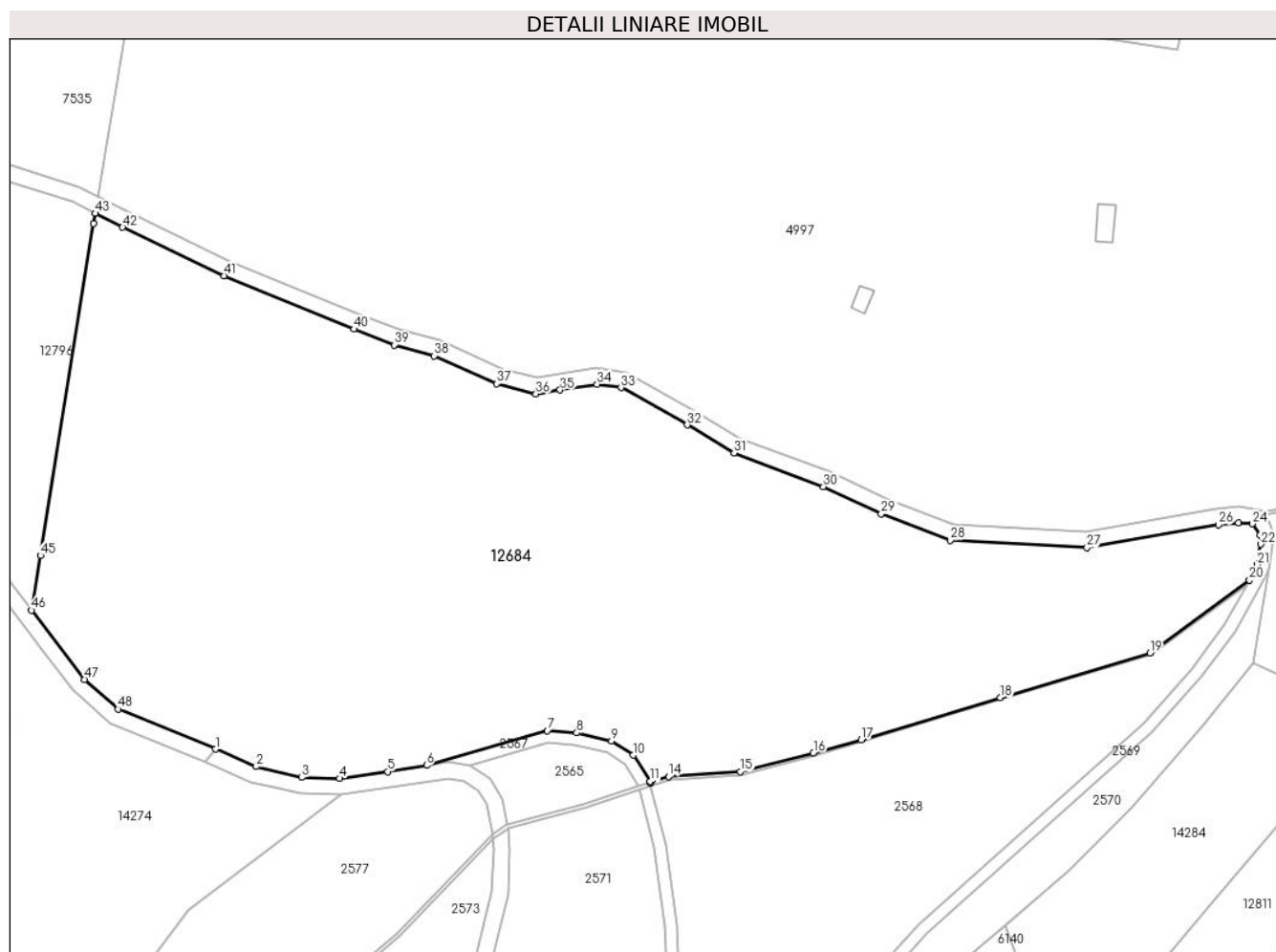
Inscrieri privind dezmembramintele dreptului de proprietate, drepturi reale de garanție și sarcini	Referințe
NU SUNT	

## Anexa Nr. 1 La Partea I

## Teren

Nr cadastral	Suprafața (mp)*	Observații / Referințe
	Din acte: 1.969 Masurata: 23.014	

\* Suprafața este determinată în planul de proiecție Stereo 70.



## Date referitoare la teren

Crt	Categorie folosință	Intra vilan	Suprafața (mp)	Tarla	Parcelă	Nr. topo	Observații / Referințe
1	faneata	NU	7.932	41	2595/86	5209	
2	fânețe (F) - fânețe împădurite	NU	15.082	41	2595/86, 2703	5209	

## Lungime Segmente

1) Valorile lungimilor segmentelor sunt obținute din proiecție în plan.

Punct început	X / Y	Punct sfârșit	X / Y	Lungime segment
1	399.306,867 472.445,952	2	399.316,999 472.441,605	11.025
2	399.316,999 472.441,605	3	399.328,36 472.438,882	11.683
3	399.328,36 472.438,882	4	399.337,812 472.438,627	9.455
4	399.337,812 472.438,627	5	399.349,75 472.440,352	12.062
5	399.349,75 472.440,352	6	399.359,521 472.441,881	9.89
6	399.359,521 472.441,881	7	399.389,635 472.450,537	31.333
7	399.389,635 472.450,537	8	399.396,96 472.449,997	7.345
8	399.396,96 472.449,997	9	399.405,676 472.448,017	8.938
9	399.405,676 472.448,017	10	399.411,093 472.444,423	6.501

Punct început	X / Y	Punct sfârșit	X / Y	Lungime segment	Punct început	X / Y	Punct sfârșit	X / Y	Lungime segment	Punct început	X / Y	Punct sfârșit	X / Y	Lungime segment
10	399.411,093 472.444,423	11	399.415,221 472.437,874	7.741	11	399.415,221 472.437,874	12	399.415,287 472.437,616	0.266	12	399.415,287 472.437,616	13	399.415,367 472.437,642	0.084
13	399.415,367 472.437,642	14	399.419,856 472.439,128	4.729	14	399.419,856 472.439,128	15	399.437,803 472.440,324	17.987	15	399.437,803 472.440,324	16	399.456,01 472.445,02	18.803
16	399.456,01 472.445,02	17	399.467,981 472.448,267	12.404	17	399.467,981 472.448,267	18	399.502,712 472.458,739	36.275	18	399.502,712 472.458,739	19	399.539,956 472.469,882	38.875
19	399.539,956 472.469,882	20	399.564,843 472.488,049	30.812	20	399.564,843 472.488,049	21	399.566,686 472.491,907	4.276	21	399.566,686 472.491,907	22	399.567,653 472.497,003	5.187
22	399.567,653 472.497,003	23	399.567,535 472.499,376	2.376	23	399.567,535 472.499,376	24	399.565,61 472.502,127	3.358	24	399.565,61 472.502,127	25	399.562,116 472.502,386	3.504
25	399.562,116 472.502,386	26	399.557,088 472.501,852	5.056	26	399.557,088 472.501,852	27	399.524,281 472.496,135	33.301	27	399.524,281 472.496,135	28	399.490,213 472.498,006	34.119
28	399.490,213 472.498,006	29	399.472,978 472.504,645	18.469	29	399.472,978 472.504,645	30	399.458,514 472.511,347	15.941	30	399.458,514 472.511,347	31	399.436,212 472.519,792	23.847
31	399.436,212 472.519,792	32	399.424,536 472.526,755	13.595	32	399.424,536 472.526,755	33	399.408,01 472.536,055	18.963	33	399.408,01 472.536,055	34	399.402,009 472.536,91	6.062
34	399.402,009 472.536,91	35	399.392,821 472.535,454	9.303	35	399.392,821 472.535,454	36	399.386,802 472.534,499	6.094	36	399.386,802 472.534,499	37	399.377,01 472.537,03	10.114
37	399.377,01 472.537,03	38	399.361,442 472.543,973	17.046	38	399.361,442 472.543,973	39	399.351,397 472.546,672	10.401	39	399.351,397 472.546,672	40	399.341,352 472.550,638	10.8
40	399.341,352 472.550,638	41	399.308,951 472.563,912	35.015	41	399.308,951 472.563,912	42	399.283,662 472.576,03	28.042	42	399.283,662 472.576,03	43	399.276,868 472.579,487	7.623
43	399.276,868 472.579,487	44	399.276,45 472.576,947	2.574	44	399.276,45 472.576,947	45	399.263,124 472.494,201	83.812	45	399.263,124 472.494,201	46	399.260,931 472.480,585	13.791
46	399.260,931 472.480,585	47	399.274,216 472.463,34	21.769	47	399.274,216 472.463,34	48	399.282,594 472.455,899	11.205	48	399.282,594 472.455,899	1	399.306,867 472.445,952	26.232

\*\* Lungimile segmentelor sunt determinate în planul de proiecție Stereo 70 și sunt rotunjite la 1 milimetru.

\*\*\* Distanța dintre puncte este formată din segmente cumulate ce sunt mai mici decât valoarea 1 milimetru.



**DATE DESPRE IMOBILUL NR. 12686**

Oficiul de Cadastru și Publicitate Imobiliară SIBIU  
Biroul de Cadastru și Publicitate Imobiliară Saliste

**A. Partea I. Descrierea imobilului**

TEREN Extravilan

Adresa: Jud. Sibiu

Nr. Crt	Nr cadastral Nr. topografic	Suprafața* (mp)	Observații / Referințe
A1		2.348	Sector cadastral:56 Teren neimprejmuit;

**B. Partea II. Proprietari și acte**

Inscrieri privitoare la dreptul de proprietate și alte drepturi reale	Referințe
/	
Act Normativ nr. 7, din 13/03/1996 emis de PARLAMENTUL ROMÂNIEI;	
B1	Inscrierea provizorie, drept de PROPRIETATE, dobandit prin Lege, cota actuala 1/1, cota initiala 1/1
	1) <b>COMUNA JINA</b> , CIF:0000000000000, PROPRIETAR NEIDENTIFICAT

**C. Partea III. SARCINI .**

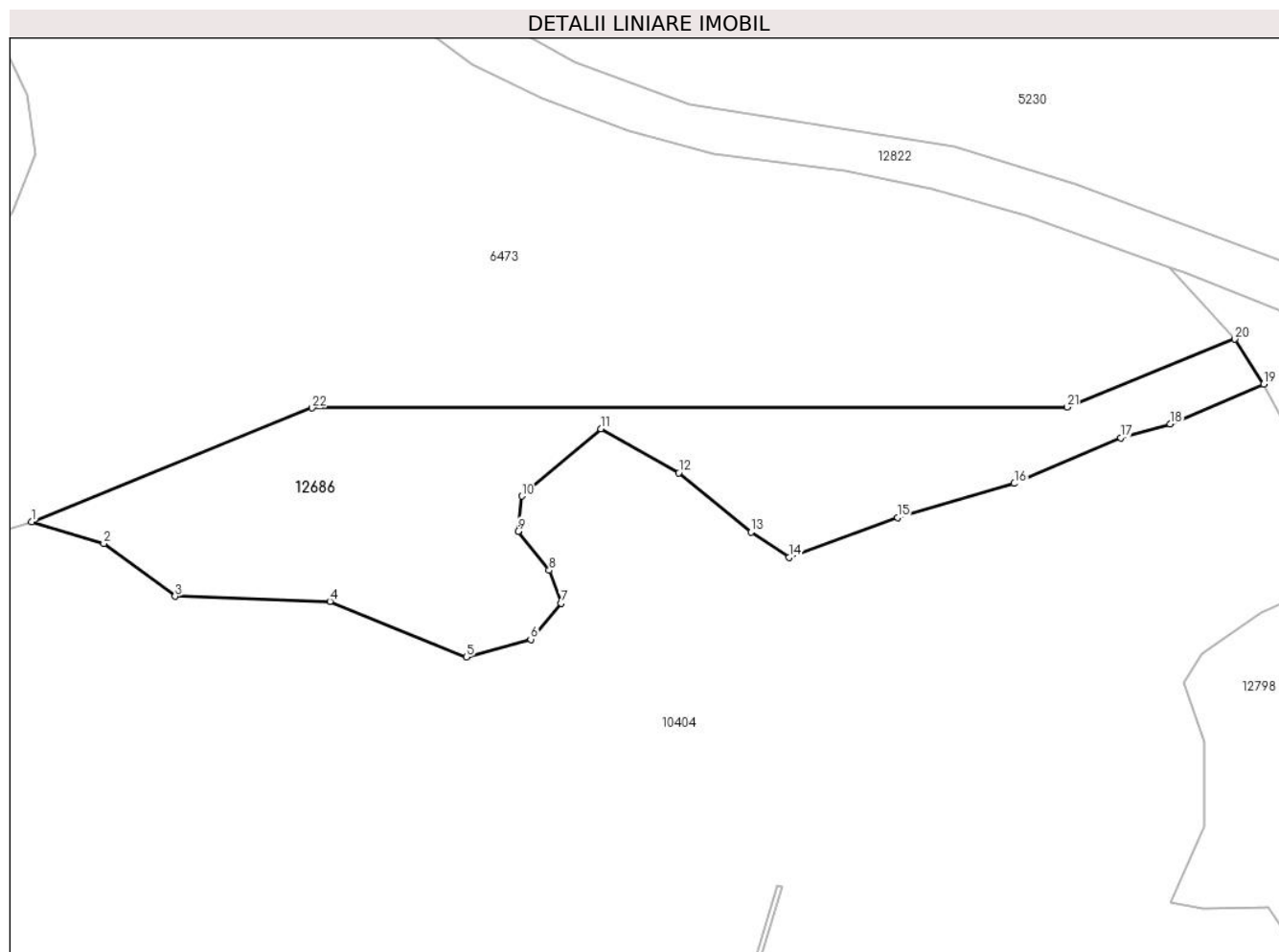
Inscrieri privind dezmembramintele dreptului de proprietate, drepturi reale de garanție și sarcini	Referințe
NU SUNT	

## Anexa Nr. 1 La Partea I

## Teren

Nr cadastral	Suprafața (mp)*	Observații / Referințe
	2.348	

\* Suprafața este determinată în planul de proiecție Stereo 70.



## Date referitoare la teren

Crt	Categorie folosință	Intravilan	Suprafața (mp)	Tarla	Parcelă	Nr. topo	Observații / Referințe
1	fânețe (F) - fânețe împădurite	NU	2.348	36	2269/3	-	

## Lungime Segmente

1) Valorile lungimilor segmentelor sunt obținute din proiecție în plan.

Punct început	X / Y	Punct sfârșit	X / Y	Lungime segment (** (m))
1	397.638,487 473.966,427	2	397.647,898 473.963,62	9.821
3	397.657,168 473.956,74	4	397.677,343 473.956,078	20.186
5	397.695,108 473.948,848	6	397.703,481 473.951,131	8.679
7	397.707,414 473.955,824	8	397.705,893 473.960,136	4.572

Punct început	X / Y	Punct sfârșit	X / Y	Lungime segment (** (m))
2	397.647,898 473.963,62	3	397.657,168 473.956,74	11.544
4	397.677,343 473.956,078	5	397.695,108 473.948,848	19.18
6	397.703,481 473.951,131	7	397.707,414 473.955,824	6.123
8	397.705,893 473.960,136	9	397.701,832 473.965,209	6.498

Punct început	X / Y	Punct sfârșit	X / Y	Lungime segment (** (m)
9	397.701,832 473.965,209	10	397.702,34 473.969,774	4.593
11	397.712,618 473.978,526	12	397.722,767 473.972,818	11.644
13	397.732,158 473.965,082	14	397.737,105 473.961,785	5.945
15	397.751,234 473.966,98	16	397.766,461 473.971,419	15.861
17	397.780,291 473.977,38	18	397.786,763 473.979,156	6.711
19	397.798,942 473.984,355	20	397.795,174 473.990,217	6.969
21	397.773,341 473.981,372	22	397.675,018 473.981,247	98.323

Punct început	X / Y	Punct sfârșit	X / Y	Lungime segment (** (m)
10	397.702,34 473.969,774	11	397.712,618 473.978,526	13.499
12	397.722,767 473.972,818	13	397.732,158 473.965,082	12.167
14	397.737,105 473.961,785	15	397.751,234 473.966,98	15.054
16	397.766,461 473.971,419	17	397.780,291 473.977,38	15.06
18	397.786,763 473.979,156	19	397.798,942 473.984,355	13.242
20	397.795,174 473.990,217	21	397.773,341 473.981,372	23.557
22	397.675,018 473.981,247	1	397.638,487 473.966,427	39.423

\*\* Lungimile segmentelor sunt determinate în planul de proiecție Stereo 70 și sunt rotunjite la 1 milimetru.

\*\*\* Distanța dintre puncte este formată din segmente cumulate ce sunt mai mici decât valoarea 1 milimetru.





**DATE DESPRE IMOBILUL NR. 12687**

Oficiul de Cadastru și Publicitate Imobiliară SIBIU  
Biroul de Cadastru și Publicitate Imobiliară Saliste

**A. Partea I. Descrierea imobilului**

TEREN Extravilan

Adresa: Jud. Sibiu

Nr. Crt	Nr cadastral Nr. topografic	Suprafața* (mp)	Observații / Referințe
A1		16.781	Sector cadastral:56 Teren neimpregmuit;

**B. Partea II. Proprietari și acte**

Inscrieri privitoare la dreptul de proprietate și alte drepturi reale	Referințe
/	
Act Normativ nr. 7, din 13/03/1996 emis de PARLAMENTUL ROMÂNIEI;	
B1	Inscrierea provizorie, drept de PROPRIETATE, dobandit prin Lege, cota actuala 1/1, cota initiala 1/1
	1) <b>COMUNA JINA</b> , CIF:0000000000000, PROPRIETAR NEIDENTIFICAT

**C. Partea III. SARCINI .**

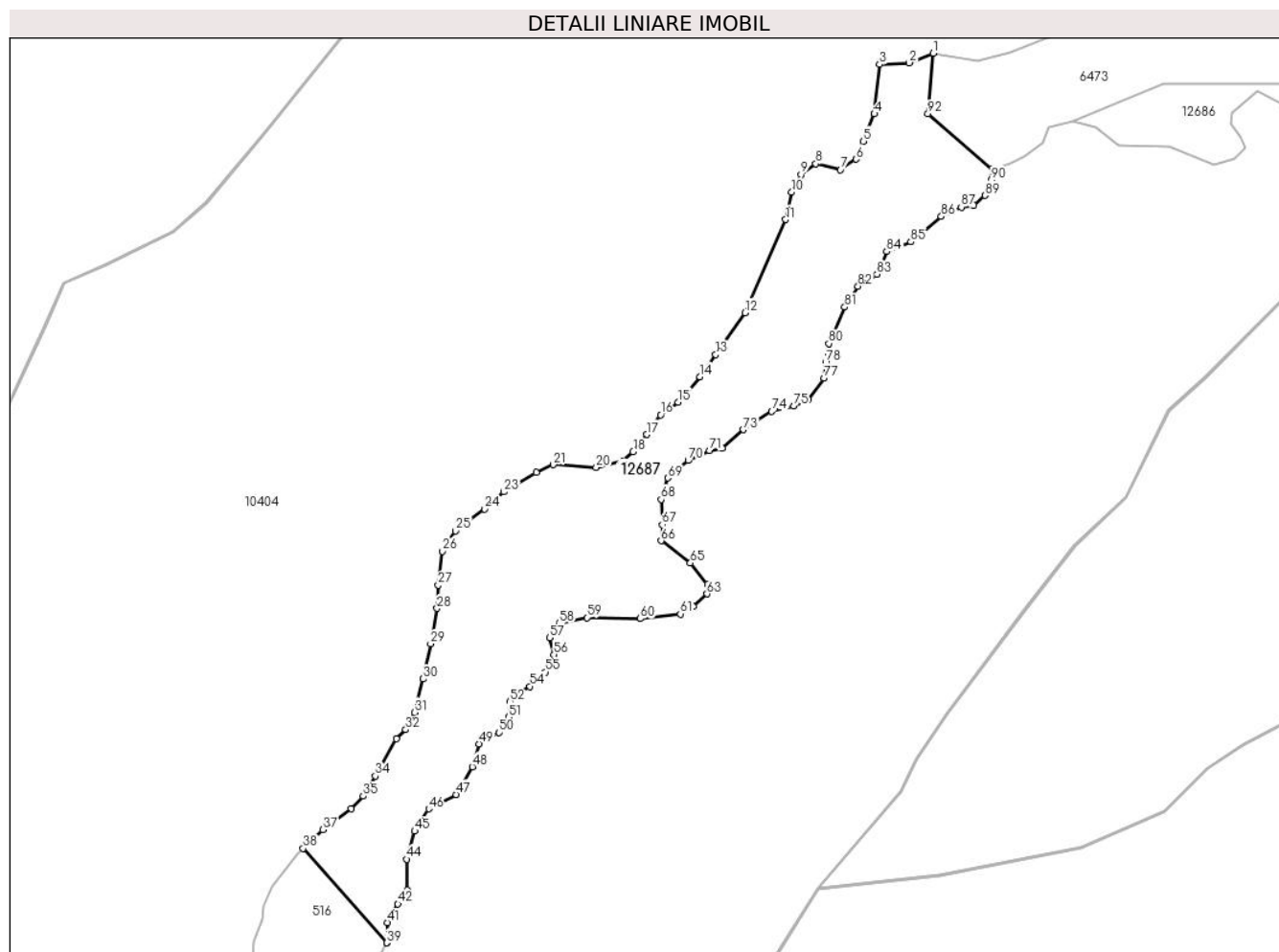
Inscrieri privind dezmembramintele dreptului de proprietate, drepturi reale de garanție și sarcini	Referințe
NU SUNT	

## Anexa Nr. 1 La Partea I

## Teren

Nr cadastral	Suprafața (mp)*	Observații / Referințe
	16.781	

\* Suprafața este determinată în planul de proiecție Stereo 70.



## Date referitoare la teren

Crt	Categorie folosință	Intravilan	Suprafața (mp)	Tarla	Parcelă	Nr. topo	Observații / Referințe
1	fânețe (F) - fânețe împădurite	NU	16.781	36	2269/1	-	

## Lungime Segmente

1) Valorile lungimilor segmentelor sunt obținute din proiecție în plan.

Punct început	X / Y	Punct sfârșit	X / Y	Lungime segment	Punct început	X / Y	Punct sfârșit	X / Y	Lungime segment	Punct început	X / Y	Punct sfârșit	X / Y	Lungime segment
1	397.582,861 473.993,418	2	397.573,163 473.989,609	10.419	2	397.573,163 473.989,609	3	397.561,385 473.988,917	11.798	3	397.561,385 473.988,917	4	397.559,299 473.969,211	19.816
4	397.559,299 473.969,211	5	397.554,918 473.958,263	11.792	5	397.554,918 473.958,263	6	397.552,07 473.951,039	7.765	6	397.552,07 473.951,039	7	397.545,718 473.946,879	7.593
7	397.545,718 473.946,879	8	397.535,861 473.949,287	10.147	8	397.535,861 473.949,287	9	397.529,946 473.944,908	7.36	9	397.529,946 473.944,908	10	397.526,223 473.937,901	7.935
10	397.526,223 473.937,901	11	397.523,813 473.926,954	11.209	11	397.523,813 473.926,954	12	397.507,604 473.889,734	40.596	12	397.507,604 473.889,734	13	397.495,846 473.872,969	20.477
13	397.495,846 473.872,969	14	397.489,524 473.864,124	10.872	14	397.489,524 473.864,124	15	397.480,817 473.854,016	13.341	15	397.480,817 473.854,016	16	397.473,793 473.848,962	8.653

Punct început	X / Y	Punct sfârșit	X / Y	Lungime segment	Punct început	X / Y	Punct sfârșit	X / Y	Lungime segment	Punct început	X / Y	Punct sfârșit	X / Y	Lungime segment
16	397.473,793 473.848,962	17	397.468,315 473.841,1	9.582	17	397.468,315 473.841,1	18	397.462,816 473.834,18	8.839	18	397.462,816 473.834,18	19	397.458,883 473.830,529	5.366
19	397.458,883 473.830,529	20	397.448,068 473.827,862	11.139	20	397.448,068 473.827,862	21	397.430,933 473.828,985	17.172	21	397.430,933 473.828,985	22	397.424,051 473.825,896	7.543
22	397.424,051 473.825,896	23	397.411,234 473.818,138	14.982	23	397.411,234 473.818,138	24	397.403,51 473.811,259	10.343	24	397.403,51 473.811,259	25	397.391,852 473.802,554	14.549
25	397.391,852 473.802,554	26	397.386,656 473.794,413	9.658	26	397.386,656 473.794,413	27	397.384,969 473.780,935	13.583	27	397.384,969 473.780,935	28	397.384,402 473.771,618	9.334
28	397.384,402 473.771,618	29	397.381,875 473.757,439	14.402	29	397.381,875 473.757,439	30	397.378,925 473.743,4	14.346	30	397.378,925 473.743,4	31	397.375,395 473.730,002	13.855
31	397.375,395 473.730,002	32	397.371,883 473.723,123	7.724	32	397.371,883 473.723,123	33	397.368,23 473.719,473	5.164	33	397.368,23 473.719,473	34	397.359,804 473.704,591	17.102
34	397.359,804 473.704,591	35	397.354,888 473.696,59	9.391	35	397.354,888 473.696,59	36	397.350,112 473.691,536	6.954	36	397.350,112 473.691,536	37	397.338,851 473.683,213	14.003
37	397.338,851 473.683,213	38	397.330,895 473.675,697	10.945	38	397.330,895 473.675,697	39	397.364,348 473.637,997	50.402	39	397.364,348 473.637,997	40	397.364,396 473.638,083	0.098
40	397.364,396 473.638,083	41	397.364,537 473.646,086	8.004	41	397.364,537 473.646,086	42	397.368,751 473.653,526	8.551	42	397.368,751 473.653,526	43	397.372,543 473.659,142	6.776
43	397.372,543 473.659,142	44	397.372,273 473.671,403	12.264	44	397.372,273 473.671,403	45	397.375,504 473.682,633	11.686	45	397.375,504 473.682,633	46	397.381,122 473.691,478	10.478
46	397.381,122 473.691,478	47	397.392,077 473.697,234	12.375	47	397.392,077 473.697,234	48	397.398,538 473.708,325	12.836	48	397.398,538 473.708,325	49	397.401,205 473.717,45	9.507
49	397.401,205 473.717,45	50	397.409,242 473.722,016	9.243	50	397.409,242 473.722,016	51	397.413,033 473.728,193	7.248	51	397.413,033 473.728,193	52	397.413,595 473.734,37	6.203
52	397.413,595 473.734,37	53	397.416,264 473.737,318	3.977	53	397.416,264 473.737,318	54	397.421,601 473.740,406	6.166	54	397.421,601 473.740,406	55	397.427,781 473.746,162	8.445
55	397.427,781 473.746,162	56	397.431,153 473.753,182	7.788	56	397.431,153 473.753,182	57	397.429,466 473.759,921	6.947	57	397.429,466 473.759,921	58	397.433,399 473.765,676	6.971
58	397.433,399 473.765,676	59	397.444,355 473.767,922	11.184	59	397.444,355 473.767,922	60	397.465,704 473.767,501	21.353	60	397.465,704 473.767,501	61	397.481,767 473.769,389	16.174
61	397.481,767 473.769,389	62	397.486,964 473.772,337	5.975	62	397.486,964 473.772,337	63	397.492,441 473.777,391	7.453	63	397.492,441 473.777,391	64	397.492,582 473.781,181	3.793
64	397.492,582 473.781,181	65	397.485,7 473.789,744	10.986	65	397.485,7 473.789,744	66	397.474,043 473.798,589	14.633	66	397.474,043 473.798,589	67	397.474,464 473.805,047	6.472
67	397.474,464 473.805,047	68	397.474,043 473.815,155	10.117	68	397.474,043 473.815,155	69	397.476,71 473.823,719	8.97	69	397.476,71 473.823,719	70	397.484,858 473.830,738	10.754
70	397.484,858 473.830,738	71	397.493,424 473.834,669	9.425	71	397.493,424 473.834,669	72	397.498,502 473.835,577	5.159	72	397.498,502 473.835,577	73	397.506,79 473.843,018	11.138
73	397.506,79 473.843,018	74	397.518,307 473.850,318	13.636	74	397.518,307 473.850,318	75	397.527,016 473.852,423	8.96	75	397.527,016 473.852,423	76	397.532,914 473.855,231	6.532
76	397.532,914 473.855,231	77	397.539,235 473.863,654	10.531	77	397.539,235 473.863,654	78	397.539,796 473.869,832	6.203	78	397.539,796 473.869,832	79	397.541,2 473.873,06	3.52
79	397.541,2 473.873,06	80	397.541,06 473.877,412	4.354	80	397.541,06 473.877,412	81	397.547,415 473.891,95	15.866	81	397.547,415 473.891,95	82	397.552,752 473.900,374	9.972
82	397.552,752 473.900,374	83	397.560,336 473.905,146	8.96	83	397.560,336 473.905,146	84	397.564,269 473.914,131	9.808	84	397.564,269 473.914,131	85	397.573,82 473.918,063	10.329
85	397.573,82 473.918,063	86	397.586,039 473.928,171	15.858	86	397.586,039 473.928,171	87	397.594,046 473.931,961	8.859	87	397.594,046 473.931,961	88	397.598,962 473.932,663	4.966
88	397.598,962 473.932,663	89	397.603,596 473.936,593	6.076	89	397.603,596 473.936,593	90	397.605,984 473.942,771	6.623	90	397.605,984 473.942,771	91	397.606,406 473.947,123	4.372
91	397.606,406 473.947,123	92	397.580,701 473.969,21	33.891	92	397.580,701 473.969,21	1	397.582,861 473.993,418	24.304					

\*\* Lungimile segmentelor sunt determinate în planul de proiecție Stereo 70 și sunt rotunjite la 1 milimetru.

\*\*\* Distanța dintre puncte este formată din segmente cumulate ce sunt mai mici decât valoarea 1 milimetru.



**DATE DESPRE IMOBILUL NR. 12688**

Oficiul de Cadastru și Publicitate Imobiliară SIBIU  
Biroul de Cadastru și Publicitate Imobiliară Saliste

**A. Partea I. Descrierea imobilului**

TEREN Extravilan

Adresa: Jud. Sibiu

Nr. Crt	Nr cadastral Nr. topografic	Suprafața* (mp)	Observații / Referințe
A1		203	Sector cadastral:60 Teren neimprejmuit;

**B. Partea II. Proprietari și acte**

Inscrieri privitoare la dreptul de proprietate și alte drepturi reale	Referințe
/	
Act Normativ nr. 7, din 13/03/1996 emis de PARLAMENTUL ROMÂNIEI;	
B1	Inscrierea provizorie, drept de PROPRIETATE, dobandit prin Lege, cota actuala 1/1, cota initiala 1/1
	1) <b>COMUNA JINA</b> , CIF:0000000000000, PROPRIETAR NEIDENTIFICAT

**C. Partea III. SARCINI .**

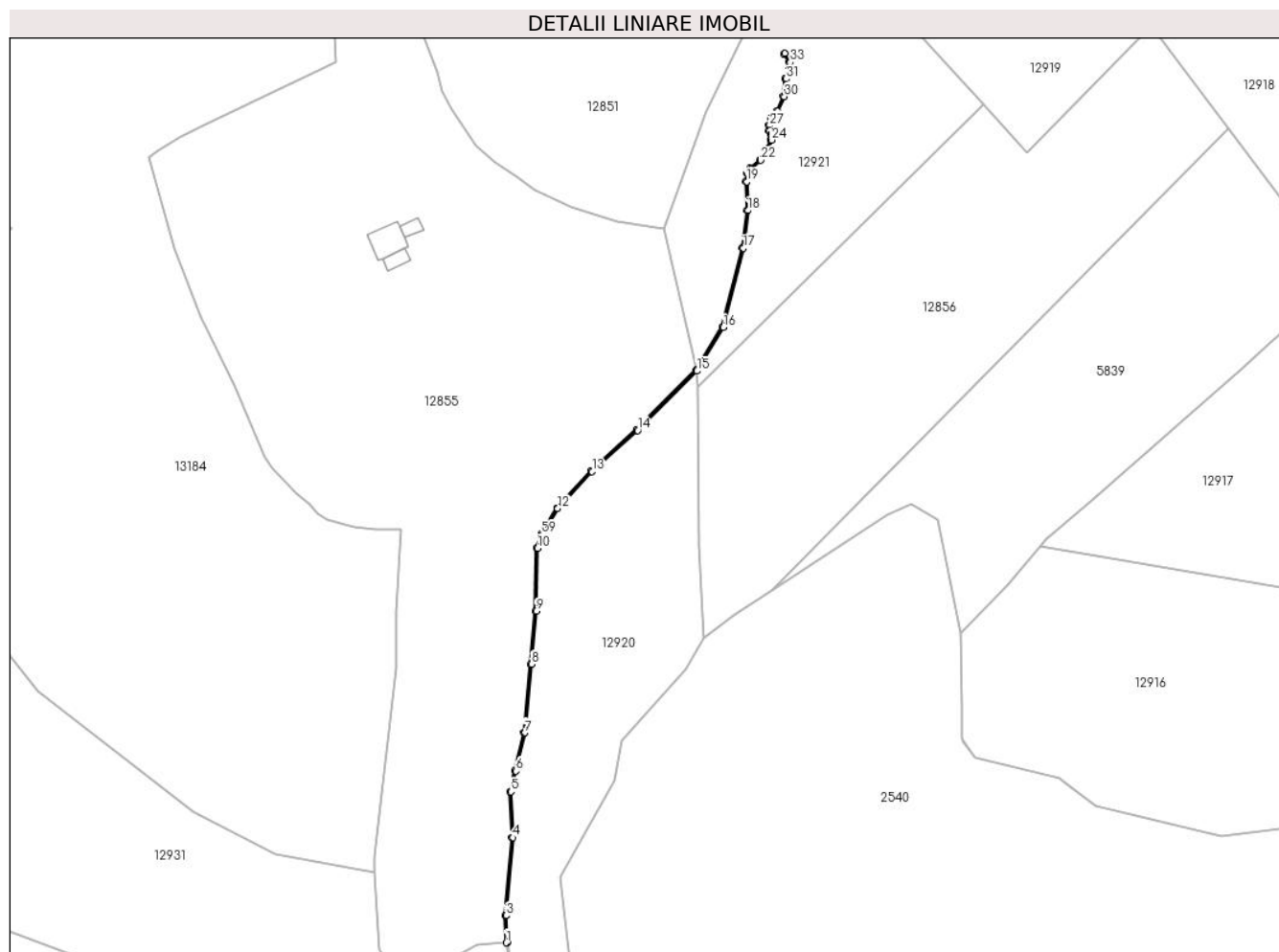
Inscrieri privind dezmembramintele dreptului de proprietate, drepturi reale de garanție și sarcini	Referințe
NU SUNT	

## Anexa Nr. 1 La Partea I

## Teren

Nr cadastral	Suprafața (mp)*	Observații / Referințe
	203	

\* Suprafața este determinată în planul de proiecție Stereo 70.



## Date referitoare la teren

Crt	Categorie folosință	Intravilan	Suprafața (mp)	Tarla	Parcelă	Nr. topo	Observații / Referințe
1	ape curgătoare	NU	203	46	2855	-	

## Lungime Segmente

1) Valorile lungimilor segmentelor sunt obținute din proiecție în plan.

Punct început	X / Y	Punct sfârșit	X / Y	Lungime segment	Punct început	X / Y	Punct sfârșit	X / Y	Lungime segment	Punct început	X / Y	Punct sfârșit	X / Y	Lungime segment
1	401.927,623 470.977,726	2	401.928,116 470.977,809	0.5	2	401.928,116 470.977,809	3	401.927,491 470.989,017	11.225	3	401.927,491 470.989,017	4	401.930,421 471.021,327	32.443
4	401.930,421 471.021,327	5	401.929,502 471.040,316	19.011	5	401.929,502 471.040,316	6	401.931,636 471.048,888	8.834	6	401.931,636 471.048,888	7	401.935,227 471.064,78	16.293
7	401.935,227 471.064,78	8	401.938,132 471.093,205	28.573	8	401.938,132 471.093,205	9	401.939,987 471.115,151	22.024	9	401.939,987 471.115,151	10	401.940,577 471.141,286	26.142
10	401.940,577 471.141,286	11	401.942,449 471.147,061	6.071	11	401.942,449 471.147,061	12	401.948,883 471.157,798	12.517	12	401.948,883 471.157,798	13	401.963,175 471.173,05	20.902
13	401.963,175 471.173,05	14	401.982,066 471.190,08	25.434	14	401.982,066 471.190,08	15	402.006,712 471.214,784	34.896	15	402.006,712 471.214,784	16	402.017,581 471.232,831	21.067

Punct început	X / Y	Punct sfârșit	X / Y	Lungime segment	Punct început	X / Y	Punct sfârșit	X / Y	Lungime segment	Punct început	X / Y	Punct sfârșit	X / Y	Lungime segment
16	402.017,581 471.232,831	17	402.025,929 471.265,709	33.921	17	402.025,929 471.265,709	18	402.027,808 471.281,351	15.754	18	402.027,808 471.281,351	19	402.027,351 471.293,298	11.956
19	402.027,351 471.293,298	20	402.027,839 471.296,415	3.155	20	402.027,839 471.296,415	21	402.029,137 471.298,505	2.46	21	402.029,137 471.298,505	22	402.033,158 471.302,166	5.438
22	402.033,158 471.302,166	23	402.036,538 471.306,682	5.641	23	402.036,538 471.306,682	24	402.037,719 471.310,569	4.062	24	402.037,719 471.310,569	25	402.037,663 471.313,226	2.658
25	402.037,663 471.313,226	26	402.036,881 471.314,495	1.491	26	402.036,881 471.314,495	27	402.036,881 471.316,599	2.104	27	402.036,881 471.316,599	28	402.037,618 471.319,507	3.0
28	402.037,618 471.319,507	29	402.040,256 471.322,371	3.894	29	402.040,256 471.322,371	30	402.042,936 471.328,578	6.761	30	402.042,936 471.328,578	31	402.043,773 471.335,913	7.383
31	402.043,773 471.335,913	32	402.045,49 471.340,183	4.602	32	402.045,49 471.340,183	33	402.045,399 471.342,787	2.606	33	402.045,399 471.342,787	34	402.043,087 471.346,552	4.418
34	402.043,087 471.346,552	35	402.042,661 471.346,291	0.5	35	402.042,661 471.346,291	36	402.044,904 471.342,638	4.287	36	402.044,904 471.342,638	37	402.044,987 471.340,271	2.368
37	402.044,987 471.340,271	38	402.043,284 471.336,037	4.564	38	402.043,284 471.336,037	39	402.042,448 471.328,708	7.377	39	402.042,448 471.328,708	40	402.039,831 471.322,647	6.602
40	402.039,831 471.322,647	41	402.037,164 471.319,753	3.935	41	402.037,164 471.319,753	42	402.036,381 471.316,662	3.189	42	402.036,381 471.316,662	43	402.036,381 471.314,354	2.308
43	402.036,381 471.314,354	44	402.037,166 471.313,079	1.497	44	402.037,166 471.313,079	45	402.037,217 471.310,638	2.442	45	402.037,217 471.310,638	46	402.036,085 471.306,911	3.895
46	402.036,085 471.306,911	47	402.032,787 471.302,503	5.505	47	402.032,787 471.302,503	48	402.028,749 471.298,828	5.46	48	402.028,749 471.298,828	49	402.027,36 471.296,592	2.632
49	402.027,36 471.296,592	50	402.026,849 471.293,327	3.305	50	402.026,849 471.293,327	51	402.027,307 471.281,372	11.964	51	402.027,307 471.281,372	52	402.025,437 471.265,801	15.683
52	402.025,437 471.265,801	53	402.017,114 471.233,026	33.815	53	402.017,114 471.233,026	54	402.006,551 471.215,485	20.476	54	402.006,551 471.215,485	55	402.006,315 471.215,094	0.457
55	402.006,315 471.215,094	56	401.981,722 471.190,443	34.821	56	401.981,722 471.190,443	57	401.962,825 471.173,408	25.442	57	401.962,825 471.173,408	58	401.948,481 471.158,101	20.977
58	401.948,481 471.158,101	59	401.941,991 471.147,269	12.627	59	401.941,991 471.147,269	60	401.940,079 471.141,37	6.201	60	401.940,079 471.141,37	61	401.939,488 471.115,178	26.199
61	401.939,488 471.115,178	62	401.937,635 471.093,251	22.005	62	401.937,635 471.093,251	63	401.934,733 471.064,861	28.538	63	401.934,733 471.064,861	64	401.931,15 471.049,004	16.257
64	401.931,15 471.049,004	65	401.928,999 471.040,366	8.902	65	401.928,999 471.040,366	66	401.929,92 471.021,337	19.051	66	401.929,92 471.021,337	67	401.926,99 470.989,026	32.444
67	401.926,99 470.989,026	1	401.927,623 470.977,726	11.318										

\*\* Lungimile segmentelor sunt determinate în planul de proiecție Stereo 70 și sunt rotunjite la 1 milimetru.

\*\*\* Distanța dintre puncte este formată din segmente cumulate ce sunt mai mici decât valoarea 1 milimetru.





**DATE DESPRE IMOBILUL NR. 12689**

Oficiul de Cadastru și Publicitate Imobiliară SIBIU  
Biroul de Cadastru și Publicitate Imobiliară Saliste

**A. Partea I. Descrierea imobilului**

TEREN Extravilan

Adresa: Jud. Sibiu

Nr. Crt	Nr cadastral Nr. topografic	Suprafața* (mp)	Observații / Referințe
A1		2.599	Sector cadastral:92 Teren neimprejmuit;

**B. Partea II. Proprietari și acte**

Inscrieri privitoare la dreptul de proprietate și alte drepturi reale	Referințe
/	
Act Normativ nr. 978, din 05/09/2002 emis de GUVERNUL ROMÂNIEI (Publicată în Monitorul Oficial, Anul XIV nr. 689 bis și se regăesc în Anexa 31 poziția nr. 25; Act administrativ nr. 4531/19.02.2024, eliberat de Primaria Comunei Jina);	
B1	A1
Intabulare, drept de PROPRIETATE, dobandit prin Lege, cota actuala 1/1, cota initiala 1/1 1) <b>COMUNA JINA</b> , CIF:4480130, DOMENIUL PUBLIC	

**C. Partea III. SARCINI .**

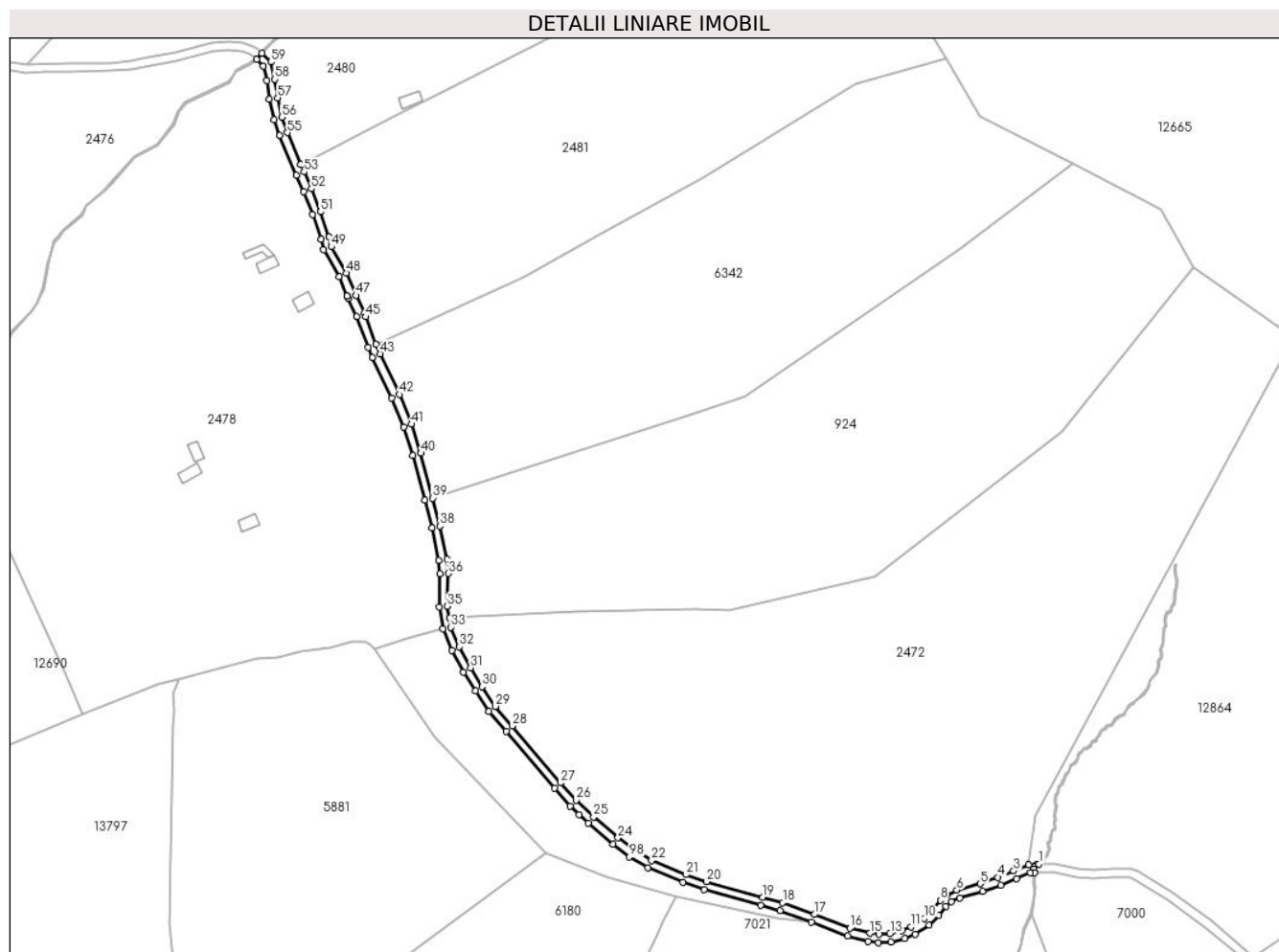
Inscrieri privind dezmembramintele dreptului de proprietate, drepturi reale de garanție și sarcini	Referințe
NU SUNT	

## Anexa Nr. 1 La Partea I

## Teren

Nr cadastral	Suprafața (mp)*	Observații / Referințe
	2.599	

\* Suprafața este determinată în planul de proiecție Stereo 70.



## Date referitoare la teren

Crt	Categorie folosință	Intra vilan	Suprafața (mp)	Tarla	Parcelă	Nr. topo	Observații / Referințe
1	drum	NU	2.599	48	3033	-	

## Lungime Segmente

1) Valorile lungimilor segmentelor sunt obținute din proiecție în plan.

Punct început	X / Y	Punct sfârșit	X / Y	Lungime segment
1	404.071,45 469.933,558	2	404.066,497 469.933,131	4.971
4	404.051,657 469.927,028	5	404.042,95 469.923,992	9.221
7	404.026,959 469.918,617	8	404.023,637 469.915,917	4.281
10	404.015,752 469.907,085	11	404.009,46 469.903,127	7.433
13	403.999,251 469.899,736	14	403.993,78 469.899,343	5.485
16	403.979,887 469.902,391	17	403.962,584 469.909,067	18.546
2	404.066,497 469.933,131	3	404.059,193 469.930,117	7.901
5	404.042,95 469.923,992	6	404.031,629 469.920,855	11.748
8	404.023,637 469.915,917	9	404.019,931 469.911,36	5.874
11	404.009,46 469.903,127	12	404.005,098 469.901,122	4.801
14	403.993,78 469.899,343	15	403.989,509 469.899,962	4.316
17	403.962,584 469.909,067	18	403.947,141 469.914,786	16.468
3	404.059,193 469.930,117	4	404.051,657 469.927,028	8.145
6	404.031,629 469.920,855	7	404.026,959 469.918,617	5.179
9	404.019,931 469.911,36	10	404.015,752 469.907,085	5.978
12	404.005,098 469.901,122	13	403.999,251 469.899,736	6.009
15	403.989,509 469.899,962	16	403.979,887 469.902,391	9.924
18	403.947,141 469.914,786	19	403.937,523 469.917,414	9.971

Punct început	X / Y	Punct sfârșit	X / Y	Lungime segment	Punct început	X / Y	Punct sfârșit	X / Y	Lungime segment	Punct început	X / Y	Punct sfârșit	X / Y	Lungime segment
19	403.937,523 469.917,414	20	403.910,278 469.924,903	28.256	20	403.910,278 469.924,903	21	403.900,273 469.928,342	10.58	21	403.900,273 469.928,342	22	403.883,495 469.935,33	18.175
22	403.883,495 469.935,33	23	403.875,011 469.940,321	9.843	23	403.875,011 469.940,321	24	403.867,212 469.946,259	9.802	24	403.867,212 469.946,259	25	403.855,396 469.956,368	15.55
25	403.855,396 469.956,368	26	403.847,025 469.964,468	11.648	26	403.847,025 469.964,468	27	403.839,474 469.972,849	11.281	27	403.839,474 469.972,849	28	403.815,95 470.000,545	36.338
28	403.815,95 470.000,545	29	403.807,805 470.009,951	12.442	29	403.807,805 470.009,951	30	403.801,394 470.019,512	11.511	30	403.801,394 470.019,512	31	403.795,719 470.028,635	10.744
31	403.795,719 470.028,635	32	403.790,238 470.038,791	11.541	32	403.790,238 470.038,791	33	403.786,165 470.048,323	10.366	33	403.786,165 470.048,323	34	403.785,367 470.052,999	4.744
34	403.785,367 470.052,999	35	403.784,426 470.058,511	5.592	35	403.784,426 470.058,511	36	403.784,849 470.074,474	15.969	36	403.784,849 470.074,474	37	403.784,235 470.081,24	6.794
37	403.784,235 470.081,24	38	403.780,763 470.097,381	16.51	38	403.780,763 470.097,381	39	403.777,272 470.110,949	14.01	39	403.777,272 470.110,949	40	403.771,532 470.132,752	22.546
40	403.771,532 470.132,752	41	403.766,969 470.146,779	14.751	41	403.766,969 470.146,779	42	403.761,092 470.161,174	15.548	42	403.761,092 470.161,174	43	403.751,768 470.180,864	21.786
43	403.751,768 470.180,864	44	403.749,677 470.185,509	5.094	44	403.749,677 470.185,509	45	403.744,824 470.198,85	14.196	45	403.744,824 470.198,85	46	403.744,173 470.200,64	1.905
46	403.744,173 470.200,64	47	403.740,079 470.209,315	9.593	47	403.740,079 470.209,315	48	403.735,427 470.220,155	11.796	48	403.735,427 470.220,155	49	403.728,153 470.232,815	14.601
49	403.728,153 470.232,815	50	403.727,071 470.237,559	4.866	50	403.727,071 470.237,559	51	403.722,788 470.249,806	12.974	51	403.722,788 470.249,806	52	403.718,436 470.260,974	11.986
52	403.718,436 470.260,974	53	403.714,842 470.269,189	8.967	53	403.714,842 470.269,189	54	403.713,308 470.272,783	3.908	54	403.713,308 470.272,783	55	403.706,746 470.288,157	16.716
55	403.706,746 470.288,157	56	403.704,136 470.295,648	7.933	56	403.704,136 470.295,648	57	403.702,036 470.305,055	9.639	57	403.702,036 470.305,055	58	403.700,718 470.314,078	9.119
58	403.700,718 470.314,078	59	403.698,742 470.322,448	8.6	59	403.698,742 470.322,448	60	403.694,486 470.326,68	6.002	60	403.694,486 470.326,68	61	403.691,803 470.323,707	4.005
61	403.691,803 470.323,707	62	403.695,112 470.320,417	4.666	62	403.695,112 470.320,417	63	403.696,785 470.313,328	7.284	63	403.696,785 470.313,328	64	403.698,1 470.304,329	9.095
64	403.698,1 470.304,329	65	403.700,282 470.294,55	10.019	65	403.700,282 470.294,55	66	403.703,014 470.286,712	8.3	66	403.703,014 470.286,712	67	403.711,17 470.267,603	20.777
67	403.711,17 470.267,603	68	403.714,738 470.259,446	8.903	68	403.714,738 470.259,446	69	403.719,036 470.248,419	11.835	69	403.719,036 470.248,419	70	403.723,221 470.236,45	12.68
70	403.723,221 470.236,45	71	403.724,386 470.231,342	5.239	71	403.724,386 470.231,342	72	403.731,843 470.218,364	14.968	72	403.731,843 470.218,364	73	403.735,831 470.209,071	10.113
73	403.735,831 470.209,071	74	403.735,833 470.209,067	0.004	74	403.735,833 470.209,067	75	403.736,431 470.207,672	1.518	75	403.736,431 470.207,672	76	403.740,477 470.199,099	9.48
76	403.740,477 470.199,099	77	403.745,969 470.184,003	16.064	77	403.745,969 470.184,003	78	403.748,136 470.179,187	5.281	78	403.748,136 470.179,187	79	403.757,43 470.159,56	21.716
79	403.757,43 470.159,56	80	403.763,211 470.145,403	15.292	80	403.763,211 470.145,403	81	403.767,693 470.131,623	14.491	81	403.767,693 470.131,623	82	403.773,401 470.109,941	22.421
82	403.773,401 470.109,941	83	403.776,87 470.096,458	13.922	83	403.776,87 470.096,458	84	403.780,301 470.080,65	16.176	84	403.780,301 470.080,65	85	403.780,844 470.074,354	6.319
85	403.780,844 470.074,354	86	403.780,417 470.058,225	16.135	86	403.780,417 470.058,225	87	403.782,222 470.047,649	10.729	87	403.782,222 470.047,649	88	403.786,626 470.037,061	11.467
88	403.786,626 470.037,061	89	403.792,258 470.026,626	11.858	89	403.792,258 470.026,626	90	403.798,034 470.017,341	10.935	90	403.798,034 470.017,341	91	403.804,62 470.007,519	11.826
91	403.804,62 470.007,519	92	403.812,913 469.997,941	12.669	92	403.812,913 469.997,941	93	403.836,463 469.970,215	36.378	93	403.836,463 469.970,215	94	403.844,145 469.961,689	11.476
94	403.844,145 469.961,689	95	403.848,442 469.957,531	5.979	95	403.848,442 469.957,531	96	403.852,702 469.953,409	5.928	96	403.852,702 469.953,409	97	403.864,699 469.943,145	15.789
97	403.864,699 469.943,145	98	403.872,778 469.936,994	10.154	98	403.872,778 469.936,994	99	403.881,704 469.931,743	10.356	99	403.881,704 469.931,743	100	403.898,853 469.924,601	18.577
100	403.898,853 469.924,601	101	403.909,096 469.921,079	10.832	101	403.909,096 469.921,079	102	403.936,466 469.913,556	28.385	102	403.936,466 469.913,556	103	403.945,917 469.910,974	9.797
103	403.945,917 469.910,974	104	403.961,169 469.905,326	16.264	104	403.961,169 469.905,326	105	403.978,673 469.898,572	18.762	105	403.978,673 469.898,572	106	403.988,731 469.896,033	10.374
106	403.988,731 469.896,033	107	403.993,635 469.895,322	4.955	107	403.993,635 469.895,322	108	403.999,859 469.895,769	6.24	108	403.999,859 469.895,769	109	404.006,407 469.897,322	6.73
109	404.006,407 469.897,322	110	404.011,368 469.899,601	5.459	110	404.011,368 469.899,601	111	404.018,281 469.903,951	8.168	111	404.018,281 469.903,951	112	404.022,919 469.908,694	6.634
112	404.022,919 469.908,694	113	404.026,48 469.913,073	5.644	113	404.026,48 469.913,073	114	404.029,115 469.915,214	3.395	114	404.029,115 469.915,214	115	404.033,038 469.917,095	4.351
115	404.033,038 469.917,095	116	404.044,144 469.920,172	11.524	116	404.044,144 469.920,172	117	404.053,075 469.923,287	9.459	117	404.053,075 469.923,287	118	404.060,714 469.926,417	8.255

Punct început	X / Y	Punct sfârșit	X / Y	Lungime segment	Punct început	X / Y	Punct sfârșit	X / Y	Lungime segment	Punct început	X / Y	Punct sfârșit	X / Y	Lungime segment
118	404.060,714 469.926,417	119	404.067,454 469.929,198	7.291	119	404.067,454 469.929,198	120	404.069,306 469.929,358	1.859	120	404.069,306 469.929,358	121	404.068,989 469.931,0	1.672
121	404.068,989 469.931,0	122	404.069,203 469.932,035	1.057	122	404.069,203 469.932,035	123	404.070,36 469.933,08	1.559	123	404.070,36 469.933,08	1	404.071,45 469.933,558	1.19

\*\* Lungimile segmentelor sunt determinate în planul de proiecție Stereo 70 și sunt rotunjite la 1 milimetru.

\*\*\* Distanța dintre puncte este formată din segmente cumulate ce sunt mai mici decât valoarea 1 milimetru.

**DATE DESPRE IMOBILUL NR. 12690**

Oficiul de Cadastru și Publicitate Imobiliară SIBIU  
Biroul de Cadastru și Publicitate Imobiliară Saliste

**A. Partea I. Descrierea imobilului**

TEREN Extravilan

Nr. CF vechi:4870 Jina

Nr. topografic:5431

Adresa: Jud. Sibiu

Nr. Crt	Nr cadastral Nr. topografic	Suprafața* (mp)	Observații / Referințe
A1	100369	Din acte: 13.097 Masurata: 4.459	Sector cadastral:92 Teren neimprejmuit;

**B. Partea II. Proprietari și acte**

Inscrieri privitoare la dreptul de proprietate și alte drepturi reale		Referințe
<b>1961 / 16/09/1936</b>		
Hotarare Judecatoreasca nr. de predarea mostenirii nr.1196 din 1929, din 01/01/1929 emis de JUDECATORIA RURALA MIERCUREA SIBIULUI;		
B1	Intabulare, drept de PROPRIETATE, cu titlu de drept mostenire, dobandit prin Succesiune, cota actuala 1/1, cota initiala 1/1 1) <b>BEBESELEA ILEANA, N.PAMFILOIU</b> <i>OBSERVATII: (provenita din conversia CF 4870 Jina)</i>	A1
/		
Act Administrativ nr. 3644, din 26/01/2024 emis de PRIMĂRIA COMUNEI JINA;		
B2	Se noteaza posesia factica asupra suprafetei de 4459 mp in favoarea lui 1) <b>BESCHIU VASILE-GRIGORE</b>	A1

**C. Partea III. SARCINI .**

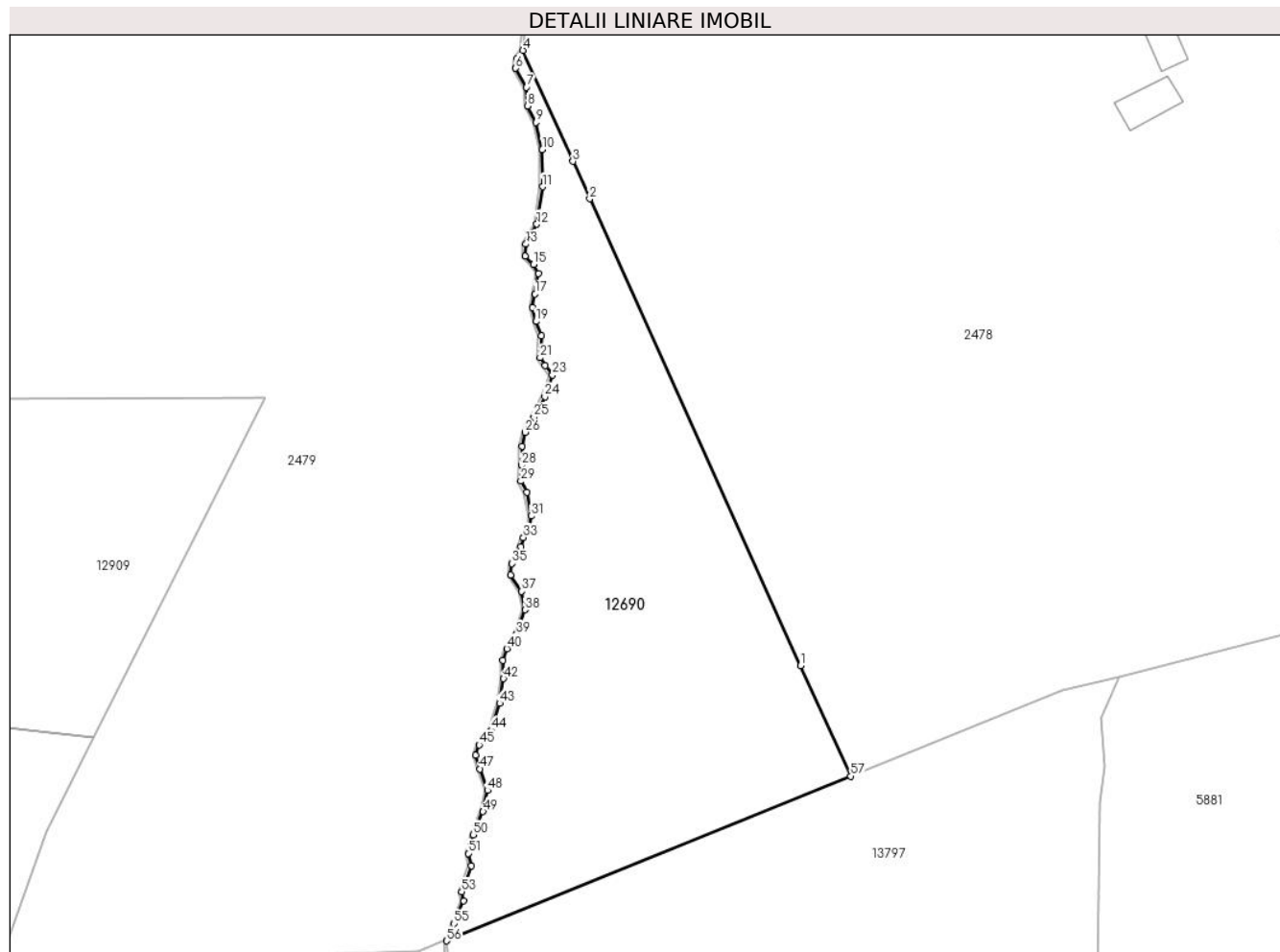
Inscrieri privind dezmembramintele dreptului de proprietate, drepturi reale de garanție și sarcini	Referințe
NU SUNT	

## Anexa Nr. 1 La Partea I

## Teren

Nr cadastral	Suprafața (mp)*	Observații / Referințe
100369	Din acte: 13.097 Masurata: 4.459	

\* Suprafața este determinată în planul de proiecție Stereo 70.



## Date referitoare la teren

Crt	Categorie folosință	Intra vilan	Suprafața (mp)	Tarla	Parcelă	Nr. topo	Observații / Referințe
1	faneata	NU	2.533	48	3058/1	5431	
2	fânețe (F) - fânețe împădurite	NU	1.926	48	3058/1	5431	

## Lungime Segmente

1) Valorile lungimilor segmentelor sunt obținute din proiecție în plan.

Punct început	X / Y	Punct sfârșit	X / Y	Lungime segment	Punct început	X / Y	Punct sfârșit	X / Y	Lungime segment	Punct început	X / Y	Punct sfârșit	X / Y	Lungime segment
1	403.598,979 470.025,258	2	403.562,303 470.106,378	89.026	2	403.562,303 470.106,378	3	403.559,39 470.112,873	7.118	3	403.559,39 470.112,873	4	403.550,709 470.132,163	21.153
4	403.550,709 470.132,163	5	403.549,562 470.130,722	1.842	5	403.549,562 470.130,722	6	403.549,422 470.129,07	1.658	6	403.549,422 470.129,07	7	403.551,342 470.125,774	3.814
7	403.551,342 470.125,774	8	403.551,509 470.122,52	3.258	8	403.551,509 470.122,52	9	403.552,929 470.119,641	3.21	9	403.552,929 470.119,641	10	403.554,056 470.114,926	4.848
10	403.554,056 470.114,926	11	403.554,095 470.108,457	6.469	11	403.554,095 470.108,457	12	403.553,093 470.101,955	6.579	12	403.553,093 470.101,955	13	403.551,202 470.098,511	3.929

Punct început	X / Y	Punct sfârșit	X / Y	Lungime segment	Punct început	X / Y	Punct sfârșit	X / Y	Lungime segment	Punct început	X / Y	Punct sfârșit	X / Y	Lungime segment
13	403.551,202 470.098,511	14	403.551,098 470.096,414	2.1	14	403.551,098 470.096,414	15	403.552,549 470.094,99	2.033	15	403.552,549 470.094,99	16	403.553,352 470.093,427	1.757
16	403.553,352 470.093,427	17	403.552,808 470.089,828	3.64	17	403.552,808 470.089,828	18	403.552,342 470.087,472	2.402	18	403.552,342 470.087,472	19	403.552,962 470.085,047	2.503
19	403.552,962 470.085,047	20	403.553,899 470.082,597	2.623	20	403.553,899 470.082,597	21	403.553,692 470.078,748	3.855	21	403.553,692 470.078,748	22	403.554,597 470.077,379	1.641
22	403.554,597 470.077,379	23	403.555,824 470.075,737	2.05	23	403.555,824 470.075,737	24	403.554,513 470.071,984	3.975	24	403.554,513 470.071,984	25	403.552,606 470.068,426	4.037
25	403.552,606 470.068,426	26	403.551,089 470.065,804	3.029	26	403.551,089 470.065,804	27	403.550,523 470.063,387	2.482	27	403.550,523 470.063,387	28	403.550,447 470.060,057	3.331
28	403.550,447 470.060,057	29	403.550,344 470.057,306	2.753	29	403.550,344 470.057,306	30	403.551,373 470.055,378	2.185	30	403.551,373 470.055,378	31	403.552,119 470.051,239	4.206
31	403.552,119 470.051,239	32	403.551,905 470.049,026	2.223	32	403.551,905 470.049,026	33	403.550,78 470.047,521	1.879	33	403.550,78 470.047,521	34	403.550,313 470.045,862	1.723
34	403.550,313 470.045,862	35	403.548,795 470.042,98	3.257	35	403.548,795 470.042,98	36	403.548,593 470.041,008	1.982	36	403.548,593 470.041,008	37	403.550,49 470.038,151	3.429
37	403.550,49 470.038,151	38	403.551,047 470.034,94	3.259	38	403.551,047 470.034,94	39	403.549,538 470.030,681	4.518	39	403.549,538 470.030,681	40	403.547,888 470.028,183	2.994
40	403.547,888 470.028,183	41	403.547,238 470.026,134	2.15	41	403.547,238 470.026,134	42	403.547,313 470.022,986	3.149	42	403.547,313 470.022,986	43	403.546,66 470.018,696	4.339
43	403.546,66 470.018,696	44	403.545,16 470.013,999	4.931	44	403.545,16 470.013,999	45	403.543,085 470.011,475	3.267	45	403.543,085 470.011,475	46	403.542,46 470.009,702	1.88
46	403.542,46 470.009,702	47	403.543,238 470.007,289	2.535	47	403.543,238 470.007,289	48	403.544,526 470.003,552	3.953	48	403.544,526 470.003,552	49	403.543,775 469.999,869	3.759
49	403.543,775 469.999,869	50	403.542,059 469.995,845	4.375	50	403.542,059 469.995,845	51	403.541,196 469.992,597	3.361	51	403.541,196 469.992,597	52	403.541,689 469.990,426	2.226
52	403.541,689 469.990,426	53	403.540,067 469.985,931	4.779	53	403.540,067 469.985,931	54	403.540,419 469.984,357	1.613	54	403.540,419 469.984,357	55	403.538,673 469.980,385	4.339
55	403.538,673 469.980,385	56	403.537,434 469.977,399	3.233	56	403.537,434 469.977,399	57	403.607,675 470.006,02	75.848	57	403.607,675 470.006,02	1	403.598,979 470.025,258	21.112

\*\* Lungimile segmentelor sunt determinate în planul de proiecție Stereo 70 și sunt rotunjite la 1 milimetru.

\*\*\* Distanța dintre puncte este formată din segmente cumulate ce sunt mai mici decât valoarea 1 milimetru.





**DATE DESPRE IMOBILUL NR. 12691**

Oficiul de Cadastru și Publicitate Imobiliară SIBIU  
Biroul de Cadastru și Publicitate Imobiliară Saliste

**A. Partea I. Descrierea imobilului**

TEREN Extravilan

Adresa: Jud. Sibiu

Nr. Crt	Nr cadastral Nr. topografic	Suprafața* (mp)	Observații / Referințe
A1		34.652	Sector cadastral:91 Teren neimprijmit;

**Construcții**

Crt	Nr cadastral Nr. topografic	Adresa	Observații / Referințe
A1.1		Jud. Sibiu	Nr. niveluri:1; S. construita la sol:34 mp; ANEXA - P
A1.2		Jud. Sibiu	Nr. niveluri:1; S. construita la sol:32 mp; ANEXA - P
A1.3		Jud. Sibiu	Nr. niveluri:1; S. construita la sol:25 mp; ANEXA - P

**B. Partea II. Proprietari și acte**

Inscrieri privitoare la dreptul de proprietate și alte drepturi reale		Referințe
/		
Act Normativ nr. 7, din 13/03/1996 emis de PARLAMENTUL ROMÂNIEI;		
B1	Intabulare, drept de PROPRIETATE, dobandit prin Lege, cota actuala 1/1, cota initiala 1/1 1) NEIDENTIFICAT NEIDENTIFICAT	A1
Act Administrativ nr. 11375, din 15/09/2023 emis de PRIMĂRIA COMUNEI JINA;		
B2	Se noteaza posesia factica asupra suprafetei de 34652 mp in favoarea lui 1) JOLDU IOAN	A1
Act Normativ nr. 7, din 13/03/1996 emis de PARLAMENTUL ROMÂNIEI;		
B3	Intabulare, drept de PROPRIETATE, dobandit prin Lege, cota actuala 1/1, cota initiala 1/1 1) JOLDU IOAN	A1.1, A1.2, A1.3

**C. Partea III. SARCINI .**

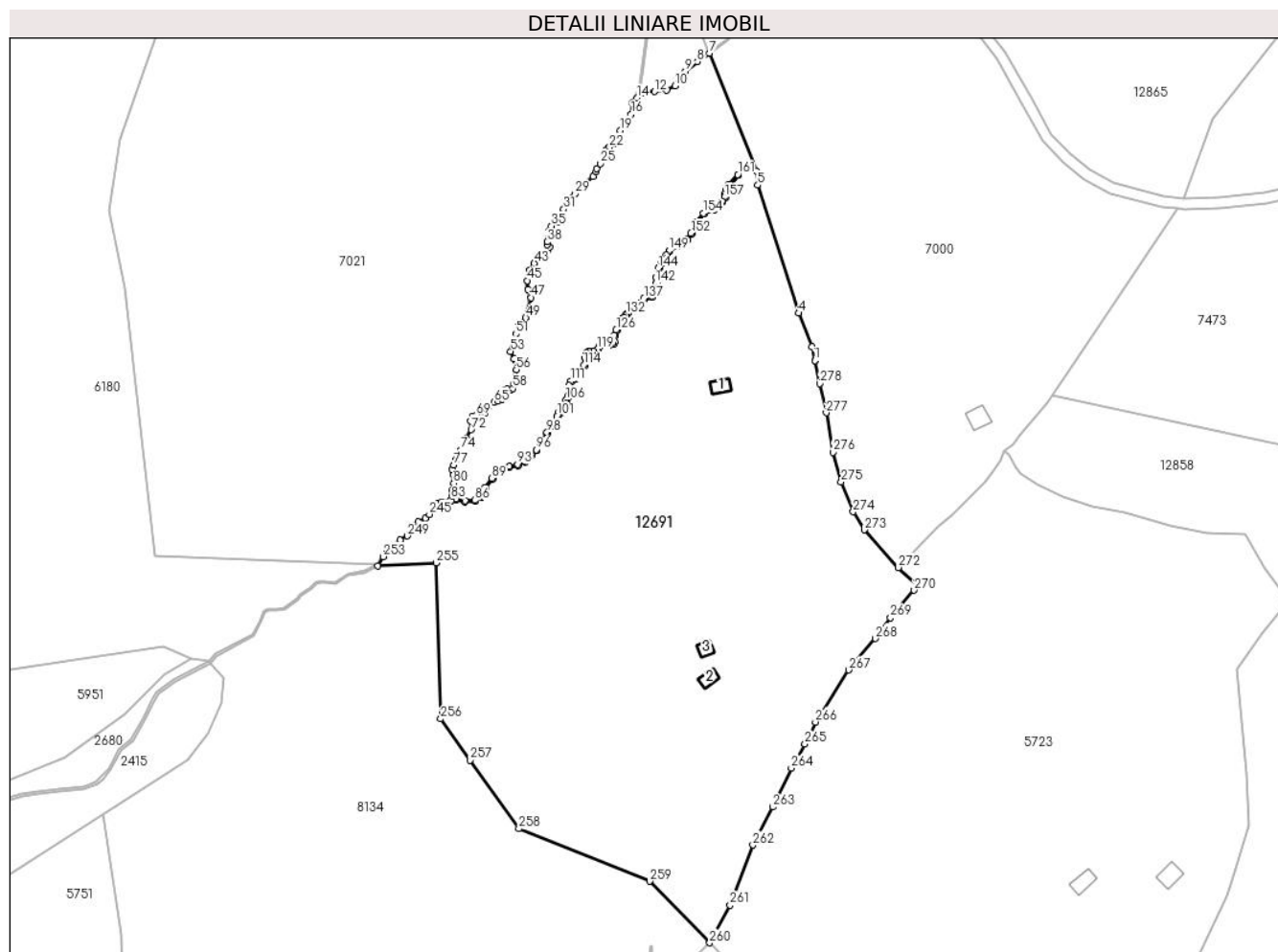
Inscrieri privind dezmembramintele dreptului de proprietate, drepturi reale de garanție și sarcini	Referințe
NU SUNT	

## Anexa Nr. 1 La Partea I

## Teren

Nr cadastral	Suprafața (mp)*	Observații / Referințe
	34.652	

\* Suprafața este determinată în planul de proiecție Stereo 70.



## Date referitoare la teren

Crt	Categorie folosință	Intravilan	Suprafața (mp)	Tarla	Parcelă	Nr. topo	Observații / Referințe
1	curți constructii	NU	317	50	3133,3134,3 135,3138	-	
2	fâneata	NU	27.930	50	3136,3132/1, 3141/3	-	
3	fânețe (F) - fânețe împădurite	NU	2.616	50	3136,3132/1, 3141/3	-	
4	fânețe (F) - fânețe împădurite	NU	3.789	50	3136,3132/1, 3141/3	-	

## Date referitoare la construcții

Crt	Număr	Destinație construcție	Supraf. (mp)	Situație juridică	Observații / Referințe
A1.1		constructii anexa	34	Cu acte	Nr. niveluri:1; S. construita la sol:34 mp; ANEXA - P
A1.2		constructii anexa	32	Cu acte	Nr. niveluri:1; S. construita la sol:32 mp; ANEXA - P
A1.3		constructii anexa	25	Cu acte	Nr. niveluri:1; S. construita la sol:25 mp; ANEXA - P

## Lungime Segmente

1) Valorile lungimilor segmentelor sunt obținute din proiecție în plan.

Punct început	X / Y	Punct sfârșit	X / Y	Lungime segment	Punct început	X / Y	Punct sfârșit	X / Y	Lungime segment	Punct început	X / Y	Punct sfârșit	X / Y	Lungime segment
1	404.123,365 469.752,546	2	404.123,364 469.752,551	0.005	2	404.123,364 469.752,551	3	404.122,223 469.757,865	5.435	3	404.122,223 469.757,865	4	404.117,367 469.770,367	13.412
4	404.117,367 469.770,367	5	404.102,004 469.818,314	50.348	5	404.102,004 469.818,314	6	404.101,503 469.823,539	5.249	6	404.101,503 469.823,539	7	404.083,869 469.867,696	47.548
7	404.083,869 469.867,696	8	404.079,293 469.864,52	5.57	8	404.079,293 469.864,52	9	404.074,867 469.860,941	5.692	9	404.074,867 469.860,941	10	404.071,051 469.855,415	6.716
10	404.071,051 469.855,415	11	404.067,912 469.853,871	3.498	11	404.067,912 469.853,871	12	404.063,33 469.853,349	4.612	12	404.063,33 469.853,349	13	404.058,796 469.853,05	4.544
13	404.058,796 469.853,05	14	404.056,704 469.851,034	2.905	14	404.056,704 469.851,034	15	404.055,024 469.849,069	2.585	15	404.055,024 469.849,069	16	404.054,577 469.844,922	4.171
16	404.054,577 469.844,922	17	404.053,757 469.842,439	2.615	17	404.053,757 469.842,439	18	404.051,961 469.841,508	2.023	18	404.051,961 469.841,508	19	404.050,47 469.838,802	3.09
19	404.050,47 469.838,802	20	404.050,073 469.836,319	2.515	20	404.050,073 469.836,319	21	404.048,557 469.834,034	2.742	21	404.048,557 469.834,034	22	404.046,47 469.832,519	2.579
22	404.046,47 469.832,519	23	404.045,386 469.831,708	1.354	23	404.045,386 469.831,708	24	404.045,693 469.828,457	3.265	24	404.045,693 469.828,457	25	404.043,097 469.826,242	3.413
25	404.043,097 469.826,242	26	404.041,593 469.824,571	2.248	26	404.041,593 469.824,571	27	404.041,378 469.823,298	1.291	27	404.041,378 469.823,298	28	404.040,182 469.821,607	2.071
28	404.040,182 469.821,607	29	404.033,418 469.815,003	9.453	29	404.033,418 469.815,003	30	404.030,877 469.813,011	3.229	30	404.030,877 469.813,011	31	404.029,264 469.809,263	4.08
31	404.029,264 469.809,263	32	404.028,434 469.807,138	2.281	32	404.028,434 469.807,138	33	404.027,138 469.806,039	1.699	33	404.027,138 469.806,039	34	404.027,065 469.804,574	1.467
34	404.027,065 469.804,574	35	404.024,672 469.803,012	2.858	35	404.024,672 469.803,012	36	404.023,736 469.801,102	2.127	36	404.023,736 469.801,102	37	404.023,892 469.799,036	2.072
37	404.023,892 469.799,036	38	404.023,073 469.797,087	2.114	38	404.023,073 469.797,087	39	404.023,034 469.796,074	1.014	39	404.023,034 469.796,074	40	404.024,009 469.795,177	1.325
40	404.024,009 469.795,177	41	404.023,346 469.793,852	1.482	41	404.023,346 469.793,852	42	404.020,966 469.792,059	2.98	42	404.020,966 469.792,059	43	404.018,197 469.789,019	4.112
43	404.018,197 469.789,019	44	404.016,637 469.786,407	3.042	44	404.016,637 469.786,407	45	404.015,541 469.782,521	4.038	45	404.015,541 469.782,521	46	404.015,853 469.779,324	3.212
46	404.015,853 469.779,324	47	404.016,906 469.776,167	3.328	47	404.016,906 469.776,167	48	404.015,853 469.770,866	5.405	48	404.015,853 469.770,866	49	404.015,073 469.768,605	2.392
49	404.015,073 469.768,605	50	404.012,547 469.765,993	3.634	50	404.012,547 469.765,993	51	404.011,27 469.762,582	3.642	51	404.011,27 469.762,582	52	404.009,893 469.757,684	5.088
52	404.009,893 469.757,684	53	404.009,419 469.756,072	1.68	53	404.009,419 469.756,072	54	404.010,626 469.753,201	3.114	54	404.010,626 469.753,201	55	404.011,544 469.752,356	1.248
55	404.011,544 469.752,356	56	404.011,496 469.749,195	3.161	56	404.011,496 469.749,195	57	404.010,742 469.743,872	5.376	57	404.010,742 469.743,872	58	404.010,235 469.742,207	1.74
58	404.010,235 469.742,207	59	404.009,293 469.741,58	1.132	59	404.009,293 469.741,58	60	404.008,11 469.741,894	1.224	60	404.008,11 469.741,894	61	404.007,337 469.741,676	0.803
61	404.007,337 469.741,676	62	404.006,854 469.739,915	1.826	62	404.006,854 469.739,915	63	404.006,178 469.738,129	1.91	63	404.006,178 469.738,129	64	404.004,574 469.737,445	1.744
64	404.004,574 469.737,445	65	404.003,156 469.737,061	1.469	65	404.003,156 469.737,061	66	404.000,993 469.735,212	2.846	66	404.000,993 469.735,212	67	403.999,816 469.732,834	2.653
67	403.999,816 469.732,834	68	403.999,095 469.732,186	0.969	68	403.999,095 469.732,186	69	403.996,547 469.732,186	2.548	69	403.996,547 469.732,186	70	403.995,009 469.731,825	1.58
70	403.995,009 469.731,825	71	403.994,432 469.730,0	1.914	71	403.994,432 469.730,0	72	403.994,6 469.726,71	3.294	72	403.994,6 469.726,71	73	403.992,87 469.723,444	3.696
73	403.992,87 469.723,444	74	403.990,832 469.719,203	4.705	74	403.990,832 469.719,203	75	403.989,182 469.717,675	2.249	75	403.989,182 469.717,675	76	403.988,919 469.715,553	2.138
76	403.988,919 469.715,553	77	403.988,084 469.713,526	2.192	77	403.988,084 469.713,526	78	403.987,368 469.711,809	1.86	78	403.987,368 469.711,809	79	403.987,798 469.709,853	2.003
79	403.987,798 469.709,853	80	403.988,013 469.706,682	3.178	80	403.988,013 469.706,682	81	403.987,389 469.703,864	2.886	81	403.987,389 469.703,864	82	403.987,336 469.701,859	2.006
82	403.987,336 469.701,859	83	403.987,203 469.700,678	1.188	83	403.987,203 469.700,678	84	403.988,997 469.700,781	1.797	84	403.988,997 469.700,781	85	403.992,263 469.700,213	3.315
85	403.992,263 469.700,213	86	403.995,957 469.700,284	3.695	86	403.995,957 469.700,284	87	403.998,125 469.701,771	2.629	87	403.998,125 469.701,771	88	403.999,67 469.704,88	3.472
88	403.999,67 469.704,88	89	404.002,309 469.708,552	4.522	89	404.002,309 469.708,552	90	404.004,362 469.710,917	3.132	90	404.004,362 469.710,917	91	404.006,191 469.712,18	2.223
91	404.006,191 469.712,18	92	404.008,844 469.712,958	2.765	92	404.008,844 469.712,958	93	404.011,99 469.713,759	3.246	93	404.011,99 469.713,759	94	404.014,572 469.715,049	2.886
94	404.014,572 469.715,049	95	404.017,049 469.717,385	3.405	95	404.017,049 469.717,385	96	404.018,963 469.719,222	2.653	96	404.018,963 469.719,222	97	404.020,813 469.722,478	3.745

Punct început	X / Y	Punct sfârșit	X / Y	Lungime segment	Punct început	X / Y	Punct sfârșit	X / Y	Lungime segment	Punct început	X / Y	Punct sfârșit	X / Y	Lungime segment
97	404.020,813 469.722,478	98	404.022,975 469.725,775	3.943	98	404.022,975 469.725,775	99	404.025,371 469.728,563	3.676	99	404.025,371 469.728,563	100	404.026,521 469.729,98	1.825
100	404.026,521 469.729,98	101	404.026,668 469.731,839	1.865	101	404.026,668 469.731,839	102	404.027,092 469.733,099	1.329	102	404.027,092 469.733,099	103	404.028,219 469.733,521	1.203
103	404.028,219 469.733,521	104	404.029,339 469.734,924	1.795	104	404.029,339 469.734,924	105	404.030,284 469.736,487	1.826	105	404.030,284 469.736,487	106	404.030,146 469.737,92	1.44
106	404.030,146 469.737,92	107	404.030,705 469.739,233	1.427	107	404.030,705 469.739,233	108	404.031,507 469.740,152	1.22	108	404.031,507 469.740,152	109	404.031,691 469.741,364	1.226
109	404.031,691 469.741,364	110	404.031,244 469.743,235	1.924	110	404.031,244 469.743,235	111	404.031,966 469.744,976	1.885	111	404.031,966 469.744,976	112	404.033,372 469.745,954	1.713
112	404.033,372 469.745,954	113	404.035,383 469.748,158	2.984	113	404.035,383 469.748,158	114	404.036,826 469.750,941	3.135	114	404.036,826 469.750,941	115	404.037,2 469.753,77	2.854
115	404.037,2 469.753,77	116	404.037,863 469.755,468	1.823	116	404.037,863 469.755,468	117	404.038,774 469.756,097	1.107	117	404.038,774 469.756,097	118	404.040,266 469.756,182	1.494
118	404.040,266 469.756,182	119	404.041,842 469.756,969	1.762	119	404.041,842 469.756,969	120	404.042,699 469.758,297	1.581	120	404.042,699 469.758,297	121	404.044,04 469.758,89	1.466
121	404.044,04 469.758,89	122	404.046,538 469.758,869	2.498	122	404.046,538 469.758,869	123	404.047,609 469.759,099	1.095	123	404.047,609 469.759,099	124	404.047,826 469.759,629	0.573
124	404.047,826 469.759,629	125	404.048,186 469.762,0	2.398	125	404.048,186 469.762,0	126	404.048,977 469.764,122	2.265	126	404.048,977 469.764,122	127	404.050,414 469.765,909	2.293
127	404.050,414 469.765,909	128	404.051,078 469.767,444	1.672	128	404.051,078 469.767,444	129	404.051,171 469.768,476	1.036	129	404.051,171 469.768,476	130	404.051,745 469.768,912	0.721
130	404.051,745 469.768,912	131	404.052,505 469.769,422	0.915	131	404.052,505 469.769,422	132	404.052,715 469.770,079	0.69	132	404.052,715 469.770,079	133	404.053,32 469.770,515	0.746
133	404.053,32 469.770,515	134	404.054,372 469.772,654	2.384	134	404.054,372 469.772,654	135	404.055,564 469.773,619	1.534	135	404.055,564 469.773,619	136	404.057,217 469.774,377	1.819
136	404.057,217 469.774,377	137	404.059,362 469.775,825	2.588	137	404.059,362 469.775,825	138	404.062,204 469.776,866	3.027	138	404.062,204 469.776,866	139	404.063,742 469.777,948	1.88
139	404.063,742 469.777,948	140	404.064,536 469.778,87	1.217	140	404.064,536 469.778,87	141	404.064,669 469.779,919	1.057	141	404.064,669 469.779,919	142	404.063,706 469.781,61	1.946
142	404.063,706 469.781,61	143	404.063,796 469.783,883	2.275	143	404.063,796 469.783,883	144	404.064,622 469.787,184	3.403	144	404.064,622 469.787,184	145	404.065,866 469.789,434	2.571
145	404.065,866 469.789,434	146	404.067,396 469.790,199	1.711	146	404.067,396 469.790,199	147	404.067,733 469.790,755	0.65	147	404.067,733 469.790,755	148	404.067,58 469.792,158	1.411
148	404.067,58 469.792,158	149	404.068,669 469.793,778	1.952	149	404.068,669 469.793,778	150	404.071,89 469.795,991	3.908	150	404.071,89 469.795,991	151	404.075,445 469.798,097	4.132
151	404.075,445 469.798,097	152	404.076,971 469.800,318	2.695	152	404.076,971 469.800,318	153	404.078,84 469.804,475	4.558	153	404.078,84 469.804,475	154	404.081,555 469.807,812	4.302
154	404.081,555 469.807,812	155	404.085,417 469.809,476	4.205	155	404.085,417 469.809,476	156	404.088,575 469.812,327	4.255	156	404.088,575 469.812,327	157	404.089,557 469.813,766	1.742
157	404.089,557 469.813,766	158	404.089,492 469.815,081	1.317	158	404.089,492 469.815,081	159	404.090,021 469.816,682	1.686	159	404.090,021 469.816,682	160	404.091,204 469.818,642	2.289
160	404.091,204 469.818,642	161	404.094,476 469.822,304	4.911	161	404.094,476 469.822,304	162	404.094,849 469.821,971	0.5	162	404.094,849 469.821,971	163	404.091,608 469.818,344	4.864
163	404.091,608 469.818,344	164	404.090,478 469.816,472	2.187	164	404.090,478 469.816,472	165	404.089,996 469.815,013	1.537	165	404.089,996 469.815,013	166	404.090,065 469.813,623	1.392
166	404.090,065 469.813,623	167	404.088,954 469.811,996	1.97	167	404.088,954 469.811,996	168	404.085,691 469.809,05	4.396	168	404.085,691 469.809,05	169	404.081,866 469.807,402	4.165
169	404.081,866 469.807,402	170	404.079,269 469.804,21	4.115	170	404.079,269 469.804,21	171	404.077,409 469.800,072	4.537	171	404.077,409 469.800,072	172	404.075,795 469.797,723	2.85
172	404.075,795 469.797,723	173	404.072,159 469.795,569	4.226	173	404.072,159 469.795,569	174	404.069,031 469.793,42	3.795	174	404.069,031 469.793,42	175	404.068,096 469.792,031	1.674
175	404.068,096 469.792,031	176	404.068,248 469.790,641	1.398	176	404.068,248 469.790,641	177	404.067,749 469.789,816	0.964	177	404.067,749 469.789,816	178	404.066,228 469.789,056	1.7
178	404.066,228 469.789,056	179	404.065,091 469.786,999	2.35	179	404.065,091 469.786,999	180	404.064,294 469.783,811	3.286	180	404.064,294 469.783,811	181	404.064,211 469.781,733	2.08
181	404.064,211 469.781,733	182	404.065,186 469.780,022	1.969	182	404.065,186 469.780,022	183	404.065,013 469.778,658	1.375	183	404.065,013 469.778,658	184	404.064,081 469.777,575	1.429
184	404.064,081 469.777,575	185	404.062,438 469.776,42	2.008	185	404.062,438 469.776,42	186	404.059,591 469.775,377	3.032	186	404.059,591 469.775,377	187	404.057,463 469.773,94	2.568
187	404.057,463 469.773,94	188	404.055,83 469.773,191	1.797	188	404.055,83 469.773,191	189	404.054,772 469.772,335	1.361	189	404.054,772 469.772,335	190	404.053,714 469.770,182	2.399
190	404.053,714 469.770,182	191	404.053,141 469.769,769	0.706	191	404.053,141 469.769,769	192	404.052,928 469.769,104	0.698	192	404.052,928 469.769,104	193	404.052,035 469.768,505	1.075
193	404.052,035 469.768,505	194	404.051,649 469.768,212	0.485	194	404.051,649 469.768,212	195	404.051,569 469.767,32	0.896	195	404.051,569 469.767,32	196	404.050,846 469.765,648	1.822

Punct început	X / Y	Punct sfârșit	X / Y	Lungime segment	Punct început	X / Y	Punct sfârșit	X / Y	Lungime segment	Punct început	X / Y	Punct sfârșit	X / Y	Lungime segment
196	404.050,846 469.765,648	197	404.049,417 469.763,872	2.28	197	404.049,417 469.763,872	198	404.048,673 469.761,874	2.132	198	404.048,673 469.761,874	199	404.048,311 469.759,494	2.407
199	404.048,311 469.759,494	200	404.047,971 469.758,666	0.895	200	404.047,971 469.758,666	201	404.046,589 469.758,368	1.414	201	404.046,589 469.758,368	202	404.044,144 469.758,389	2.445
202	404.044,144 469.758,389	203	404.043,038 469.757,901	1.209	203	404.043,038 469.757,901	204	404.042,187 469.756,583	1.569	204	404.042,187 469.756,583	205	404.040,397 469.755,688	2.001
205	404.040,397 469.755,688	206	404.038,943 469.755,606	1.456	206	404.038,943 469.755,606	207	404.038,273 469.755,143	0.814	207	404.038,273 469.755,143	208	404.037,688 469.753,644	1.609
208	404.037,688 469.753,644	209	404.037,31 469.750,789	2.88	209	404.037,31 469.750,789	210	404.035,797 469.747,87	3.288	210	404.035,797 469.747,87	211	404.033,703 469.745,576	3.106
211	404.033,703 469.745,576	212	404.032,371 469.744,649	1.623	212	404.032,371 469.744,649	213	404.031,768 469.743,193	1.576	213	404.031,768 469.743,193	214	404.032,2 469.741,386	1.858
214	404.032,2 469.741,386	215	404.031,979 469.739,933	1.47	215	404.031,979 469.739,933	216	404.031,134 469.738,964	1.286	216	404.031,134 469.738,964	217	404.030,656 469.737,841	1.22
217	404.030,656 469.737,841	218	404.030,798 469.736,37	1.478	218	404.030,798 469.736,37	219	404.029,75 469.734,637	2.025	219	404.029,75 469.734,637	220	404.028,523 469.733,101	1.966
220	404.028,523 469.733,101	221	404.027,49 469.732,714	1.103	221	404.027,49 469.732,714	222	404.027,161 469.731,738	1.03	222	404.027,161 469.731,738	223	404.027,007 469.729,786	1.958
223	404.027,007 469.729,786	224	404.025,755 469.728,242	1.988	224	404.025,755 469.728,242	225	404.023,375 469.725,474	3.651	225	404.023,375 469.725,474	226	404.021,24 469.722,217	3.894
226	404.021,24 469.722,217	227	404.019,362 469.718,911	3.802	227	404.019,362 469.718,911	228	404.017,393 469.717,022	2.729	228	404.017,393 469.717,022	229	404.014,861 469.714,635	3.48
229	404.014,861 469.714,635	230	404.012,166 469.713,288	3.013	230	404.012,166 469.713,288	231	404.008,976 469.712,476	3.292	231	404.008,976 469.712,476	232	404.006,409 469.711,723	2.675
232	404.006,409 469.711,723	233	404.004,698 469.710,542	2.079	233	404.004,698 469.710,542	234	404.002,702 469.708,241	3.046	234	404.002,702 469.708,241	235	404.000,1 469.704,621	4.458
235	404.000,1 469.704,621	236	403.998,515 469.701,433	3.56	236	403.998,515 469.701,433	237	403.996,117 469.699,787	2.909	237	403.996,117 469.699,787	238	403.992,224 469.699,713	3.894
238	403.992,224 469.699,713	239	403.988,968 469.700,279	3.305	239	403.988,968 469.700,279	240	403.987,146 469.700,174	1.825	240	403.987,146 469.700,174	241	403.986,149 469.699,556	1.173
241	403.986,149 469.699,556	242	403.983,489 469.699,58	2.66	242	403.983,489 469.699,58	243	403.981,47 469.699,129	2.069	243	403.981,47 469.699,129	244	403.980,663 469.698,085	1.32
244	403.980,663 469.698,085	245	403.978,977 469.695,0	3.516	245	403.978,977 469.695,0	246	403.977,5 469.693,468	2.128	246	403.977,5 469.693,468	247	403.974,626 469.692,21	3.137
247	403.974,626 469.692,21	248	403.972,584 469.690,715	2.531	248	403.972,584 469.690,715	249	403.970,708 469.686,918	4.235	249	403.970,708 469.686,918	250	403.967,905 469.685,517	3.134
250	403.967,905 469.685,517	251	403.965,383 469.682,94	3.606	251	403.965,383 469.682,94	252	403.962,984 469.681,801	2.656	252	403.962,984 469.681,801	253	403.961,535 469.679,167	3.006
253	403.961,535 469.679,167	254	403.959,612 469.675,749	3.922	254	403.959,612 469.675,749	255	403.981,472 469.676,896	21.89	255	403.981,472 469.676,896	256	403.983,202 469.618,45	58.47 2
256	403.983,202 469.618,45	257	403.994,245 469.602,93	19.04 8	257	403.994,245 469.602,93	258	404.012,474 469.577,312	31.44 2	258	404.012,474 469.577,312	259	404.061,536 469.557,628	52.86 3
259	404.061,536 469.557,628	260	404.084,005 469.534,587	32.18 3	260	404.084,005 469.534,587	261	404.091,636 469.548,669	16.01 7	261	404.091,636 469.548,669	262	404.100,162 469.571,21	24.1
262	404.100,162 469.571,21	263	404.107,634 469.585,4	16.03 7	263	404.107,634 469.585,4	264	404.114,568 469.599,971	16.13 7	264	404.114,568 469.599,971	265	404.119,668 469.609,069	10.43
265	404.119,668 469.609,069	266	404.123,576 469.617,228	9.047	266	404.123,576 469.617,228	267	404.136,149 469.636,734	23.20 7	267	404.136,149 469.636,734	268	404.146,116 469.648,498	15.41 9
268	404.146,116 469.648,498	269	404.151,724 469.656,229	9.551	269	404.151,724 469.656,229	270	404.160,612 469.666,597	13.65 6	270	404.160,612 469.666,597	271	404.161,851 469.668,716	2.455
271	404.161,851 469.668,716	272	404.154,73 469.675,102	9.565	272	404.154,73 469.675,102	273	404.141,878 469.689,16	19.04 7	273	404.141,878 469.689,16	274	404.137,719 469.695,981	7.989
274	404.137,719 469.695,981	275	404.133,235 469.707,131	12.01 8	275	404.133,235 469.707,131	276	404.130,142 469.718,231	11.52 3	276	404.130,142 469.718,231	277	404.127,699 469.733,092	15.06
277	404.127,699 469.733,092	278	404.125,205 469.743,974	11.16 4	278	404.125,205 469.743,974	1	404.123,365 469.752,546	8.767					

\*\* Lungimile segmentelor sunt determinate în planul de proiecție Stereo 70 și sunt rotunjite la 1 milimetru.

\*\*\* Distanța dintre puncte este formată din segmente cumulate ce sunt mai mici decât valoarea 1 milimetru.



**DATE DESPRE IMOBILUL NR. 12692**

Oficiul de Cadastru și Publicitate Imobiliară SIBIU  
Biroul de Cadastru și Publicitate Imobiliară Saliste

**A. Partea I. Descrierea imobilului**

TEREN Extravilan

Adresa: Jud. Sibiu

Nr. Crt	Nr cadastral Nr. topografic	Suprafața* (mp)	Observații / Referințe
A1		120	Sector cadastral:135 Teren neimpregmuit;

**B. Partea II. Proprietari și acte**

Inscrieri privitoare la dreptul de proprietate și alte drepturi reale	Referințe
/	
Act Normativ nr. 7, din 13/03/1996 emis de PARLAMENTUL ROMÂNIEI;	
B1	Inscrierea provizorie, drept de PROPRIETATE, dobandit prin Lege, cota actuala 1/1, cota initiala 1/1
	1) <b>COMUNA JINA</b> , CIF:0000000000000, PROPRIETAR NEIDENTIFICAT

**C. Partea III. SARCINI .**

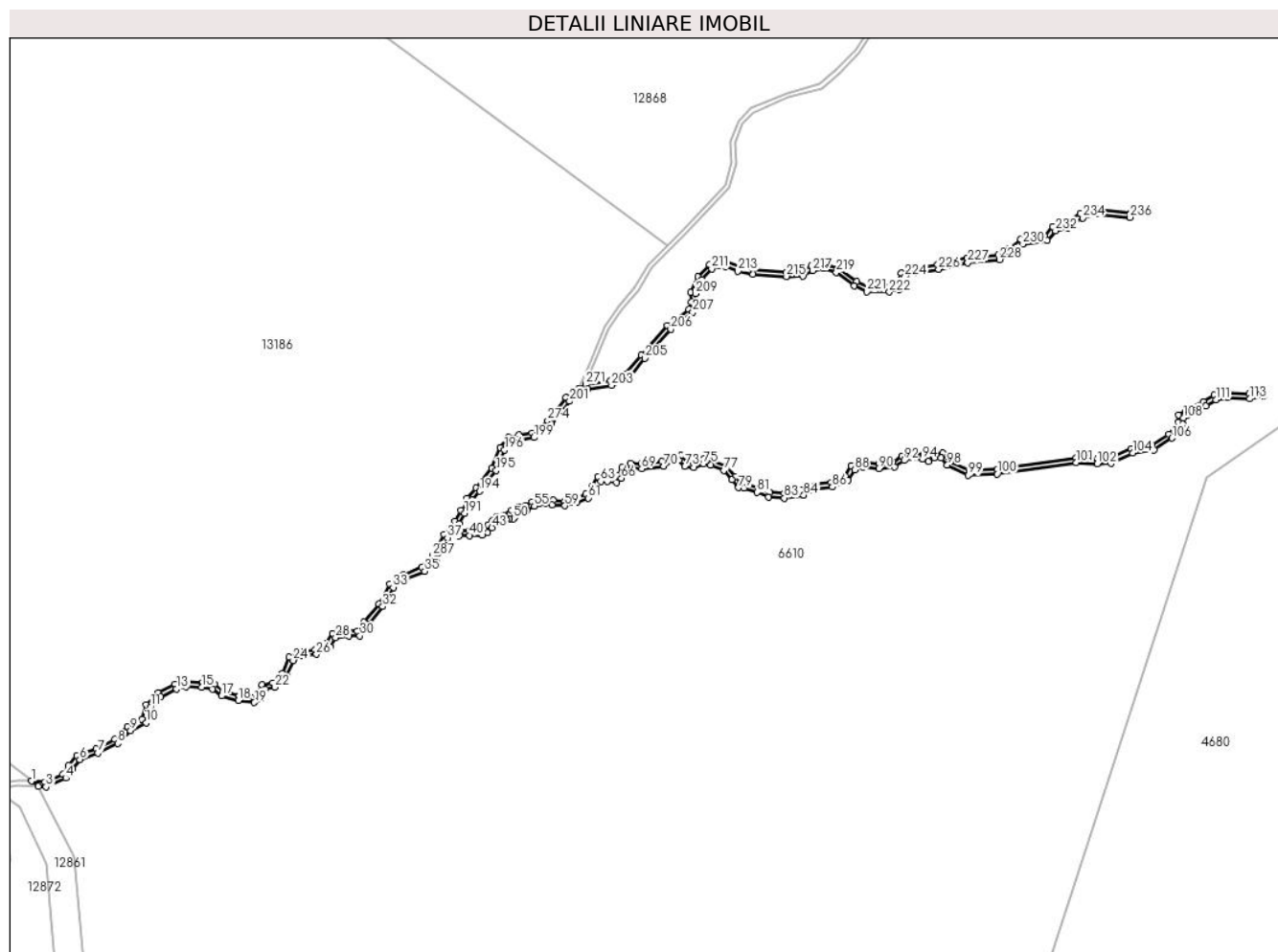
Inscrieri privind dezmembramintele dreptului de proprietate, drepturi reale de garanție și sarcini	Referințe
NU SUNT	

## Anexa Nr. 1 La Partea I

## Teren

Nr cadastral	Suprafața (mp)*	Observații / Referințe
	120	

\* Suprafața este determinată în planul de proiecție Stereo 70.



## Date referitoare la teren

Crt	Categorie folosință	Intravilan	Suprafața (mp)	Tarla	Parcelă	Nr. topo	Observații / Referințe
1	ape curgătoare	NU	39	51	3229/1	-	
2	ape curgătoare	NU	47	51	3229/2	-	
3	ape curgătoare	NU	34	51	3229/3	-	

## Lungime Segmente

1) Valorile lungimilor segmentelor sunt obținute din proiecție în plan.

Punct început	X / Y	Punct sfârșit	X / Y	Lungime segment
1	405.098,393 469.302,107	2	405.099,112 469.301,56	0.903
4	405.102,011 469.302,42	5	405.102,692 469.303,407	1.199
7	405.105,381 469.305,048	8	405.107,474 469.306,076	2.332
2	405.099,112 469.301,56	3	405.099,907 469.301,51	0.797
5	405.102,692 469.303,407	6	405.103,468 469.304,381	1.245
8	405.107,474 469.306,076	9	405.108,831 469.307,433	1.919
3	405.099,907 469.301,51	4	405.102,011 469.302,42	2.292
6	405.103,468 469.304,381	7	405.105,381 469.305,048	2.026
9	405.108,831 469.307,433	10	405.110,473 469.308,263	1.84



Punct început	X / Y	Punct sfârșit	X / Y	Lungime segment	Punct început	X / Y	Punct sfârșit	X / Y	Lungime segment	Punct început	X / Y	Punct sfârșit	X / Y	Lungime segment
10	405.110,473 469.308,263	11	405.110,924 469.309,904	1.702	11	405.110,924 469.309,904	12	405.112,025 469.310,986	1.544	12	405.112,025 469.310,986	13	405.113,685 469.311,833	1.864
13	405.113,685 469.311,833	14	405.114,682 469.312,067	1.024	14	405.114,682 469.312,067	15	405.116,325 469.311,989	1.645	15	405.116,325 469.311,989	16	405.117,458 469.311,819	1.146
16	405.117,458 469.311,819	17	405.118,414 469.311,076	1.211	17	405.118,414 469.311,076	18	405.120,199 469.310,595	1.849	18	405.120,199 469.310,595	19	405.121,901 469.310,375	1.716
19	405.121,901 469.310,375	20	405.122,513 469.310,737	0.711	20	405.122,513 469.310,737	21	405.123,046 469.311,825	1.212	21	405.123,046 469.311,825	22	405.124,065 469.311,983	1.031
22	405.124,065 469.311,983	23	405.125,312 469.313,172	1.723	23	405.125,312 469.313,172	24	405.125,98 469.314,825	1.783	24	405.125,98 469.314,825	25	405.126,98 469.315,286	1.101
25	405.126,98 469.315,286	26	405.128,454 469.315,467	1.485	26	405.128,454 469.315,467	27	405.129,859 469.316,271	1.619	27	405.129,859 469.316,271	28	405.130,459 469.317,222	1.124
28	405.130,459 469.317,222	29	405.131,864 469.317,403	1.417	29	405.131,864 469.317,403	30	405.133,031 469.317,415	1.167	30	405.133,031 469.317,415	31	405.133,87 469.318,581	1.436
31	405.133,87 469.318,581	32	405.135,454 469.320,492	2.482	32	405.135,454 469.320,492	33	405.136,544 469.322,526	2.308	33	405.136,544 469.322,526	34	405.137,834 469.323,397	1.557
34	405.137,834 469.323,397	35	405.139,87 469.324,233	2.201	35	405.139,87 469.324,233	36	405.141,142 469.325,577	1.85	36	405.141,142 469.325,577	37	405.142,269 469.327,738	2.437
37	405.142,269 469.327,738	38	405.142,841 469.328,24	0.761	38	405.142,841 469.328,24	39	405.143,536 469.327,99	0.739	39	405.143,536 469.327,99	40	405.144,579 469.327,99	1.043
40	405.144,579 469.327,99	41	405.145,926 469.328,064	1.349	41	405.145,926 469.328,064	42	405.146,47 469.328,3	0.593	42	405.146,47 469.328,3	43	405.146,95 469.328,804	0.696
43	405.146,95 469.328,804	44	405.147,318 469.329,201	0.541	44	405.147,318 469.329,201	45	405.147,641 469.329,465	0.417	45	405.147,641 469.329,465	46	405.147,993 469.329,47	0.352
46	405.147,993 469.329,47	47	405.148,215 469.329,393	0.235	47	405.148,215 469.329,393	48	405.148,455 469.329,662	0.361	48	405.148,455 469.329,662	49	405.148,818 469.329,775	0.38
49	405.148,818 469.329,775	50	405.149,204 469.329,78	0.386	50	405.149,204 469.329,78	51	405.149,346 469.329,912	0.194	51	405.149,346 469.329,912	52	405.149,454 469.330,274	0.378
52	405.149,454 469.330,274	53	405.149,924 469.330,528	0.534	53	405.149,924 469.330,528	54	405.150,661 469.330,658	0.748	54	405.150,661 469.330,658	55	405.151,435 469.331,083	0.883
55	405.151,435 469.331,083	56	405.151,939 469.331,367	0.579	56	405.151,939 469.331,367	57	405.152,62 469.331,436	0.684	57	405.152,62 469.331,436	58	405.153,305 469.331,211	0.721
58	405.153,305 469.331,211	59	405.154,671 469.331,124	1.369	59	405.154,671 469.331,124	60	405.155,939 469.331,493	1.321	60	405.155,939 469.331,493	61	405.157,135 469.331,942	1.278
61	405.157,135 469.331,942	62	405.157,938 469.332,807	1.18	62	405.157,938 469.332,807	63	405.158,432 469.333,697	1.018	63	405.158,432 469.333,697	64	405.159,127 469.333,72	0.695
64	405.159,127 469.333,72	65	405.160,097 469.333,594	0.978	65	405.160,097 469.333,594	66	405.160,618 469.334,02	0.673	66	405.160,618 469.334,02	67	405.161,044 469.334,801	0.89
67	405.161,044 469.334,801	68	405.161,691 469.335,093	0.71	68	405.161,691 469.335,093	69	405.162,761 469.335,029	1.072	69	405.162,761 469.335,029	70	405.165,074 469.335,309	2.33
70	405.165,074 469.335,309	71	405.166,26 469.335,972	1.359	71	405.166,26 469.335,972	72	405.166,693 469.335,946	0.434	72	405.166,693 469.335,946	73	405.167,318 469.335,271	0.92
73	405.167,318 469.335,271	74	405.168,248 469.335,182	0.934	74	405.168,248 469.335,182	75	405.169,306 469.335,551	1.121	75	405.169,306 469.335,551	76	405.170,059 469.335,398	0.768
76	405.170,059 469.335,398	77	405.171,41 469.334,851	1.458	77	405.171,41 469.334,851	78	405.172,249 469.333,86	1.298	78	405.172,249 469.333,86	79	405.172,982 469.333,05	1.092
79	405.172,982 469.333,05	80	405.173,549 469.333,011	0.568	80	405.173,549 469.333,011	81	405.174,964 469.332,548	1.489	81	405.174,964 469.332,548	82	405.176,135 469.332,072	1.264
82	405.176,135 469.332,072	83	405.177,821 469.331,944	1.691	83	405.177,821 469.331,944	84	405.179,868 469.332,265	2.072	84	405.179,868 469.332,265	85	405.180,492 469.332,819	0.834
85	405.180,492 469.332,819	86	405.182,873 469.333,102	2.398	86	405.182,873 469.333,102	87	405.184,559 469.333,848	1.844	87	405.184,559 469.333,848	88	405.185,228 469.334,929	1.271
88	405.185,228 469.334,929	89	405.186,09 469.335,237	0.915	89	405.186,09 469.335,237	90	405.187,763 469.335,044	1.684	90	405.187,763 469.335,044	91	405.189,453 469.335,213	1.698
91	405.189,453 469.335,213	92	405.190,433 469.335,896	1.195	92	405.190,433 469.335,896	93	405.191,336 469.336,205	0.954	93	405.191,336 469.336,205	94	405.192,368 469.336,077	1.04
94	405.192,368 469.336,077	95	405.193,001 469.335,806	0.689	95	405.193,001 469.335,806	96	405.193,633 469.336,154	0.721	96	405.193,633 469.336,154	97	405.194,329 469.336,193	0.697
97	405.194,329 469.336,193	98	405.194,998 469.335,413	1.028	98	405.194,998 469.335,413	99	405.197,216 469.334,345	2.462	99	405.197,216 469.334,345	100	405.200,279 469.334,491	3.066
100	405.200,279 469.334,491	101	405.208,614 469.335,678	8.419	101	405.208,614 469.335,678	102	405.210,815 469.335,534	2.206	102	405.210,815 469.335,534	103	405.212,294 469.335,617	1.481
103	405.212,294 469.335,617	104	405.214,565 469.336,679	2.507	104	405.214,565 469.336,679	105	405.216,816 469.337,033	2.279	105	405.216,816 469.337,033	106	405.218,712 469.338,261	2.259
106	405.218,712 469.338,261	107	405.219,858 469.339,761	1.888	107	405.219,858 469.339,761	108	405.219,895 469.340,397	0.637	108	405.219,895 469.340,397	109	405.220,361 469.340,7	0.556

Punct început	X / Y	Punct sfârșit	X / Y	Lungime segment	Punct început	X / Y	Punct sfârșit	X / Y	Lungime segment	Punct început	X / Y	Punct sfârșit	X / Y	Lungime segment
109	405.220,361 469.340,7	110	405.222,258 469.341,639	2.117	110	405.222,258 469.341,639	111	405.223,351 469.342,303	1.279	111	405.223,351 469.342,303	112	405.224,561 469.342,526	1.23
112	405.224,561 469.342,526	113	405.226,914 469.342,395	2.357	113	405.226,914 469.342,395	114	405.228,387 469.342,763	1.518	114	405.228,387 469.342,763	115	405.228,266 469.343,248	0.5
115	405.228,266 469.343,248	116	405.226,867 469.342,898	1.442	116	405.226,867 469.342,898	117	405.224,529 469.343,029	2.342	117	405.224,529 469.343,029	118	405.223,17 469.342,778	1.382
118	405.223,17 469.342,778	119	405.222,017 469.342,078	1.349	119	405.222,017 469.342,078	120	405.220,113 469.341,135	2.125	120	405.220,113 469.341,135	121	405.219,41 469.340,679	0.838
121	405.219,41 469.340,679	122	405.219,368 469.339,943	0.737	122	405.219,368 469.339,943	123	405.218,367 469.338,634	1.648	123	405.218,367 469.338,634	124	405.216,633 469.337,51	2.066
124	405.216,633 469.337,51	125	405.214,418 469.337,162	2.242	125	405.214,418 469.337,162	126	405.212,17 469.336,111	2.482	126	405.212,17 469.336,111	127	405.210,817 469.336,034	1.355
127	405.210,817 469.336,034	128	405.208,595 469.336,18	2.227	128	405.208,595 469.336,18	129	405.200,232 469.334,99	8.447	129	405.200,232 469.334,99	130	405.197,319 469.334,851	2.916
130	405.197,319 469.334,851	131	405.195,309 469.335,818	2.231	131	405.195,309 469.335,818	132	405.194,548 469.336,705	1.169	132	405.194,548 469.336,705	133	405.193,491 469.336,647	1.059
133	405.193,491 469.336,647	134	405.192,973 469.336,361	0.592	134	405.192,973 469.336,361	135	405.192,5 469.336,564	0.515	135	405.192,5 469.336,564	136	405.191,284 469.336,716	1.225
136	405.191,284 469.336,716	137	405.190,205 469.336,346	1.141	137	405.190,205 469.336,346	138	405.189,274 469.335,697	1.135	138	405.189,274 469.335,697	139	405.187,767 469.335,547	1.514
139	405.187,767 469.335,547	140	405.186,032 469.335,747	1.746	140	405.186,032 469.335,747	141	405.184,895 469.335,34	1.208	141	405.184,895 469.335,34	142	405.184,215 469.334,243	1.291
142	405.184,215 469.334,243	143	405.182,739 469.333,59	1.614	143	405.182,739 469.333,59	144	405.180,278 469.333,297	2.478	144	405.180,278 469.333,297	145	405.179,645 469.332,737	0.845
145	405.179,645 469.332,737	146	405.177,801 469.332,447	1.867	146	405.177,801 469.332,447	147	405.176,251 469.332,565	1.554	147	405.176,251 469.332,565	148	405.175,136 469.333,018	1.204
148	405.175,136 469.333,018	149	405.173,645 469.333,506	1.569	149	405.173,645 469.333,506	150	405.173,218 469.333,535	0.428	150	405.173,218 469.333,535	151	405.172,625 469.334,19	0.884
151	405.172,625 469.334,19	152	405.171,712 469.335,268	1.413	152	405.171,712 469.335,268	153	405.170,203 469.335,879	1.628	153	405.170,203 469.335,879	154	405.169,271 469.336,069	0.951
154	405.169,271 469.336,069	155	405.168,187 469.335,69	1.148	155	405.168,187 469.335,69	156	405.167,555 469.335,751	0.635	156	405.167,555 469.335,751	157	405.166,923 469.336,434	0.931
157	405.166,923 469.336,434	158	405.166,143 469.336,479	0.781	158	405.166,143 469.336,479	159	405.164,916 469.335,794	1.405	159	405.164,916 469.335,794	160	405.162,746 469.335,531	2.186
160	405.162,746 469.335,531	161	405.161,598 469.335,599	1.15	161	405.161,598 469.335,599	162	405.160,686 469.335,188	1.0	162	405.160,686 469.335,188	163	405.160,226 469.334,345	0.96
163	405.160,226 469.334,345	164	405.159,948 469.334,118	0.359	164	405.159,948 469.334,118	165	405.159,15 469.334,222	0.805	165	405.159,15 469.334,222	166	405.158,132 469.334,187	1.019
166	405.158,132 469.334,187	167	405.157,531 469.333,103	1.239	167	405.157,531 469.333,103	168	405.156,849 469.332,369	1.002	168	405.156,849 469.332,369	169	405.155,781 469.331,968	1.141
169	405.155,781 469.331,968	170	405.154,615 469.331,628	1.215	170	405.154,615 469.331,628	171	405.153,401 469.331,706	1.217	171	405.153,401 469.331,706	172	405.152,675 469.331,944	0.764
172	405.152,675 469.331,944	173	405.151,785 469.331,854	0.895	173	405.151,785 469.331,854	174	405.151,191 469.331,52	0.681	174	405.151,191 469.331,52	175	405.150,493 469.331,136	0.797
175	405.150,493 469.331,136	176	405.149,758 469.331,007	0.746	176	405.149,758 469.331,007	177	405.149,034 469.330,615	0.823	177	405.149,034 469.330,615	178	405.148,933 469.330,276	0.354
178	405.148,933 469.330,276	179	405.148,739 469.330,274	0.194	179	405.148,739 469.330,274	180	405.148,174 469.330,098	0.592	180	405.148,174 469.330,098	181	405.148,06 469.329,971	0.171
181	405.148,06 469.329,971	182	405.147,459 469.329,962	0.601	182	405.147,459 469.329,962	183	405.146,974 469.329,566	0.626	183	405.146,974 469.329,566	184	405.146,586 469.329,146	0.572
184	405.146,586 469.329,146	185	405.146,178 469.328,718	0.591	185	405.146,178 469.328,718	186	405.145,809 469.328,558	0.402	186	405.145,809 469.328,558	187	405.144,565 469.328,49	1.246
187	405.144,565 469.328,49	188	405.143,623 469.328,49	0.942	188	405.143,623 469.328,49	189	405.143,13 469.328,667	0.524	189	405.143,13 469.328,667	190	405.143,51 469.329,228	0.678
190	405.143,51 469.329,228	191	405.144,077 469.330,347	1.254	191	405.144,077 469.330,347	192	405.144,747 469.330,998	0.934	192	405.144,747 469.330,998	193	405.144,813 469.331,703	0.708
193	405.144,813 469.331,703	194	405.145,678 469.332,669	1.297	194	405.145,678 469.332,669	195	405.147,407 469.334,837	2.773	195	405.147,407 469.334,837	196	405.148,275 469.337,015	2.345
196	405.148,275 469.337,015	197	405.149,003 469.337,91	1.154	197	405.149,003 469.337,91	198	405.149,88 469.338,096	0.897	198	405.149,88 469.338,096	199	405.151,409 469.338,32	1.545
199	405.151,409 469.338,32	200	405.153,219 469.339,737	2.299	200	405.153,219 469.339,737	201	405.155,144 469.342,15	3.087	201	405.155,144 469.342,15	202	405.157,047 469.343,455	2.307
202	405.157,047 469.343,455	203	405.159,584 469.343,828	2.564	203	405.159,584 469.343,828	204	405.161,394 469.344,611	1.972	204	405.161,394 469.344,611	205	405.163,073 469.346,68	2.665
205	405.163,073 469.346,68	206	405.165,825 469.349,732	4.11	206	405.165,825 469.349,732	207	405.168,157 469.351,54	2.951	207	405.168,157 469.351,54	208	405.168,493 469.352,528	1.044

Punct început	X / Y	Punct sfârșit	X / Y	Lungime segment	Punct început	X / Y	Punct sfârșit	X / Y	Lungime segment	Punct început	X / Y	Punct sfârșit	X / Y	Lungime segment
208	405.168,493 469.352,528	209	405.168,455 469.353,498	0.971	209	405.168,455 469.353,498	210	405.169,108 469.354,97	1.61	210	405.169,108 469.354,97	211	405.170,153 469.356,108	1.545
211	405.170,153 469.356,108	212	405.171,571 469.356,387	1.445	212	405.171,571 469.356,387	213	405.172,914 469.355,847	1.447	213	405.172,914 469.355,847	214	405.174,519 469.355,548	1.633
214	405.174,519 469.355,548	215	405.178,026 469.355,306	3.515	215	405.178,026 469.355,306	216	405.179,761 469.355,325	1.735	216	405.179,761 469.355,325	217	405.180,813 469.355,928	1.213
217	405.180,813 469.355,928	218	405.181,911 469.356,15	1.12	218	405.181,911 469.356,15	219	405.183,302 469.355,741	1.45	219	405.183,302 469.355,741	220	405.185,195 469.354,328	2.362
220	405.185,195 469.354,328	221	405.186,528 469.353,674	1.485	221	405.186,528 469.353,674	222	405.188,9 469.353,662	2.372	222	405.188,9 469.353,662	223	405.189,935 469.353,965	1.078
223	405.189,935 469.353,965	224	405.190,52 469.355,297	1.455	224	405.190,52 469.355,297	225	405.191,455 469.355,682	1.011	225	405.191,455 469.355,682	226	405.194,085 469.356,068	2.658
226	405.194,085 469.356,068	227	405.197,175 469.356,771	3.169	227	405.197,175 469.356,771	228	405.200,529 469.357,075	3.368	228	405.200,529 469.357,075	229	405.201,768 469.357,811	1.441
229	405.201,768 469.357,811	230	405.202,969 469.358,717	1.504	230	405.202,969 469.358,717	231	405.205,57 469.359,069	2.625	231	405.205,57 469.359,069	232	405.206,413 469.360,111	1.34
232	405.206,413 469.360,111	233	405.207,725 469.360,415	1.347	233	405.207,725 469.360,415	234	405.209,272 469.361,48	1.878	234	405.209,272 469.361,48	235	405.210,724 469.361,878	1.506
235	405.210,724 469.361,878	236	405.214,264 469.361,533	3.557	236	405.214,264 469.361,533	237	405.214,404 469.362,013	0.5	237	405.214,404 469.362,013	238	405.210,681 469.362,385	3.742
238	405.210,681 469.362,385	239	405.209,058 469.361,94	1.683	239	405.209,058 469.361,94	240	405.207,52 469.360,881	1.867	240	405.207,52 469.360,881	241	405.206,133 469.360,559	1.424
241	405.206,133 469.360,559	242	405.205,306 469.359,538	1.314	242	405.205,306 469.359,538	243	405.202,772 469.359,195	2.557	243	405.202,772 469.359,195	244	405.201,489 469.358,227	1.607
244	405.201,489 469.358,227	245	405.200,371 469.357,563	1.3	245	405.200,371 469.357,563	246	405.197,096 469.357,266	3.288	246	405.197,096 469.357,266	247	405.193,993 469.356,56	3.182
247	405.193,993 469.356,56	248	405.191,321 469.356,168	2.701	248	405.191,321 469.356,168	249	405.190,143 469.355,682	1.274	249	405.190,143 469.355,682	250	405.189,571 469.354,38	1.422
250	405.189,571 469.354,38	251	405.188,83 469.354,163	0.772	251	405.188,83 469.354,163	252	405.186,645 469.354,173	2.185	252	405.186,645 469.354,173	253	405.185,457 469.354,756	1.323
253	405.185,457 469.354,756	254	405.183,529 469.356,196	2.406	254	405.183,529 469.356,196	255	405.181,933 469.356,665	1.663	255	405.181,933 469.356,665	256	405.180,634 469.356,402	1.325
256	405.180,634 469.356,402	257	405.179,625 469.355,823	1.163	257	405.179,625 469.355,823	258	405.178,04 469.355,806	1.585	258	405.178,04 469.355,806	259	405.174,582 469.356,045	3.466
259	405.174,582 469.356,045	260	405.173,055 469.356,329	1.553	260	405.173,055 469.356,329	261	405.171,62 469.356,906	1.547	261	405.171,62 469.356,906	262	405.169,896 469.356,566	1.757
262	405.169,896 469.356,566	263	405.168,685 469.355,248	1.79	263	405.168,685 469.355,248	264	405.167,951 469.353,594	1.81	264	405.167,951 469.353,594	265	405.167,99 469.352,601	0.994
265	405.167,99 469.352,601	266	405.167,732 469.351,843	0.801	266	405.167,732 469.351,843	267	405.165,484 469.350,1	2.845	267	405.165,484 469.350,1	268	405.162,693 469.347,005	4.168
268	405.162,693 469.347,005	269	405.161,083 469.345,021	2.555	269	405.161,083 469.345,021	270	405.159,446 469.344,313	1.784	270	405.159,446 469.344,313	271	405.156,86 469.343,933	2.614
271	405.156,86 469.343,933	272	405.156,1 469.343,412	0.921	272	405.156,1 469.343,412	273	405.154,8 469.342,52	1.577	273	405.154,8 469.342,52	274	405.152,865 469.340,094	3.103
274	405.152,865 469.340,094	275	405.151,206 469.338,795	2.107	275	405.151,206 469.338,795	276	405.149,791 469.338,588	1.43	276	405.149,791 469.338,588	277	405.148,726 469.338,362	1.089
277	405.148,726 469.338,362	278	405.147,839 469.337,271	1.406	278	405.147,839 469.337,271	279	405.146,97 469.335,091	2.347	279	405.146,97 469.335,091	280	405.145,296 469.332,992	2.685
280	405.145,296 469.332,992	281	405.144,33 469.331,913	1.448	281	405.144,33 469.331,913	282	405.144,266 469.331,228	0.688	282	405.144,266 469.331,228	283	405.143,669 469.330,647	0.833
283	405.143,669 469.330,647	284	405.143,078 469.329,482	1.306	284	405.143,078 469.329,482	285	405.142,463 469.328,573	1.097	285	405.142,463 469.328,573	286	405.141,939 469.328,114	0.697
286	405.141,939 469.328,114	287	405.140,731 469.325,87	2.548	287	405.140,731 469.325,87	288	405.139,58 469.324,655	1.674	288	405.139,58 469.324,655	289	405.137,597 469.323,84	2.144
289	405.137,597 469.323,84	290	405.136,162 469.322,871	1.732	290	405.136,162 469.322,871	291	405.135,037 469.320,772	2.381	291	405.135,037 469.320,772	292	405.133,474 469.318,887	2.449
292	405.133,474 469.318,887	293	405.132,773 469.317,912	1.201	293	405.132,773 469.317,912	294	405.131,83 469.317,903	0.943	294	405.131,83 469.317,903	295	405.130,162 469.317,688	1.682
295	405.130,162 469.317,688	296	405.129,502 469.316,643	1.236	296	405.129,502 469.316,643	297	405.128,293 469.315,951	1.393	297	405.128,293 469.315,951	298	405.126,842 469.315,773	1.462
298	405.126,842 469.315,773	299	405.125,591 469.315,197	1.377	299	405.125,591 469.315,197	300	405.124,889 469.313,46	1.873	300	405.124,889 469.313,46	301	405.123,834 469.312,453	1.458
301	405.123,834 469.312,453	302	405.122,711 469.312,279	1.136	302	405.122,711 469.312,279	303	405.122,13 469.311,092	1.322	303	405.122,13 469.311,092	304	405.121,794 469.310,893	0.391
304	405.121,794 469.310,893	305	405.120,296 469.311,086	1.51	305	405.120,296 469.311,086	306	405.118,641 469.311,532	1.714	306	405.118,641 469.311,532	307	405.117,662 469.312,294	1.241

Punct început	X / Y	Punct sfârșit	X / Y	Lungime segment	Punct început	X / Y	Punct sfârșit	X / Y	Lungime segment	Punct început	X / Y	Punct sfârșit	X / Y	Lungime segment
307	405.117,662 469.312,294	308	405.116,374 469.312,487	1.302	308	405.116,374 469.312,487	309	405.114,636 469.312,57	1.74	309	405.114,636 469.312,57	310	405.113,512 469.312,306	1.155
310	405.113,512 469.312,306	311	405.111,729 469.311,396	2.002	311	405.111,729 469.311,396	312	405.110,478 469.310,166	1.754	312	405.110,478 469.310,166	313	405.110,05 469.308,609	1.615
313	405.110,05 469.308,609	314	405.108,534 469.307,844	1.698	314	405.108,534 469.307,844	315	405.107,179 469.306,488	1.917	315	405.107,179 469.306,488	316	405.105,187 469.305,51	2.219
316	405.105,187 469.305,51	317	405.103,167 469.304,805	2.139	317	405.103,167 469.304,805	318	405.102,29 469.303,705	1.407	318	405.102,29 469.303,705	319	405.101,681 469.302,822	1.073
319	405.101,681 469.302,822	320	405.099,818 469.302,016	2.03	320	405.099,818 469.302,016	1	405.098,393 469.302,107	1.428					

\*\* Lungimile segmentelor sunt determinate în planul de proiecție Stereo 70 și sunt rotunjite la 1 milimetru.

\*\*\* Distanța dintre puncte este formată din segmente cumulate ce sunt mai mici decât valoarea 1 milimetru.

**DATE DESPRE IMOBILUL NR. 12693**

Oficiul de Cadastru și Publicitate Imobiliară SIBIU  
Biroul de Cadastru și Publicitate Imobiliară Saliste

**A. Partea I. Descrierea imobilului**

TEREN Extravilan

Adresa: Jud. Sibiu

Nr. Crt	Nr cadastral Nr. topografic	Suprafața* (mp)	Observații / Referințe
A1		173	Sector cadastral:91 Teren neimprejmuit;

**B. Partea II. Proprietari și acte**

Inscrieri privitoare la dreptul de proprietate și alte drepturi reale	Referințe
/	
Act Normativ nr. 7, din 13/03/1996 emis de PARLAMENTUL ROMÂNIEI;	
B1	Inscrierea provizorie, drept de PROPRIETATE, dobandit prin Lege, cota actuala 1/1, cota initiala 1/1
	1) <b>COMUNA JINA</b> , CIF:0000000000000, PROPRIETAR NEIDENTIFICAT

**C. Partea III. SARCINI .**

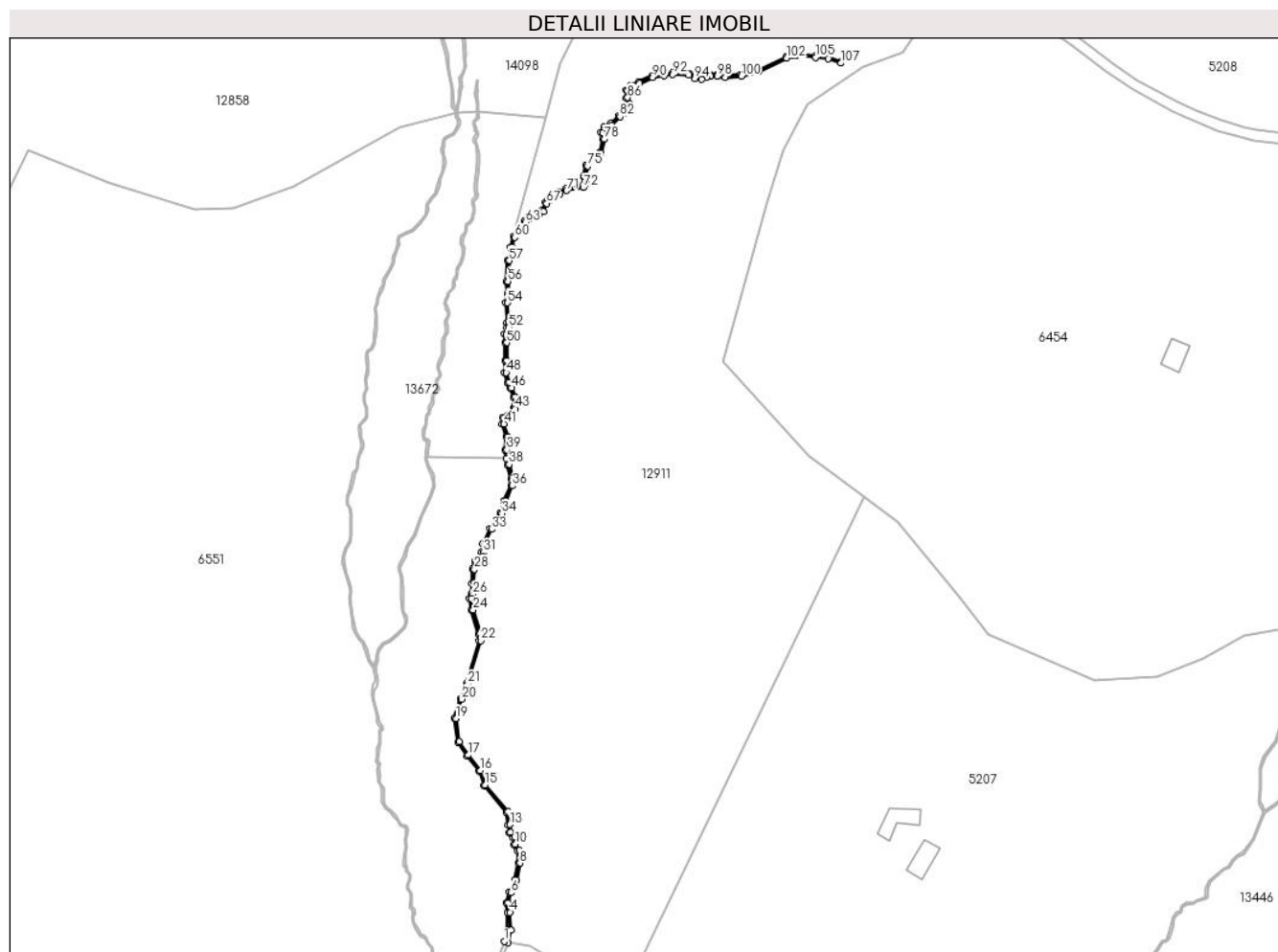
Inscrieri privind dezmembramintele dreptului de proprietate, drepturi reale de garanție și sarcini	Referințe
NU SUNT	

## Anexa Nr. 1 La Partea I

## Teren

Nr cadastral	Suprafața (mp)*	Observații / Referințe
	173	

\* Suprafața este determinată în planul de proiecție Stereo 70.



## Date referitoare la teren

Crt	Categorie folosință	Intravilan	Suprafața (mp)	Tarla	Parcelă	Nr. topo	Observații / Referințe
1	ape curgătoare	NU	173	50	3177	-	

## Lungime Segmente

1) Valorile lungimilor segmentelor sunt obținute din proiecție în plan.

Punct început	X / Y	Punct sfârșit	X / Y	Lungime segment	Punct început	X / Y	Punct sfârșit	X / Y	Lungime segment	Punct început	X / Y	Punct sfârșit	X / Y	Lungime segment
1	404.559,817 469.506,682	2	404.560,85 469.506,247	1.121	2	404.560,85 469.506,247	3	404.561,737 469.509,854	3.714	3	404.561,737 469.509,854	4	404.561,468 469.514,939	5.092
4	404.561,468 469.514,939	5	404.560,959 469.517,611	2.72	5	404.560,959 469.517,611	6	404.561,678 469.520,464	2.942	6	404.561,678 469.520,464	7	404.563,261 469.524,037	3.908
7	404.563,261 469.524,037	8	404.564,259 469.528,874	4.939	8	404.564,259 469.528,874	9	404.564,113 469.532,537	3.666	9	404.564,113 469.532,537	10	404.563,022 469.534,286	2.061
10	404.563,022 469.534,286	11	404.562,769 469.536,264	1.994	11	404.562,769 469.536,264	12	404.561,641 469.537,657	1.792	12	404.561,641 469.537,657	13	404.561,428 469.539,847	2.2
13	404.561,428 469.539,847	14	404.560,851 469.543,489	3.687	14	404.560,851 469.543,489	15	404.554,425 469.551,127	9.982	15	404.554,425 469.551,127	16	404.553,067 469.555,191	4.285

Punct început	X / Y	Punct sfârșit	X / Y	Lungime segment	Punct început	X / Y	Punct sfârșit	X / Y	Lungime segment	Punct început	X / Y	Punct sfârșit	X / Y	Lungime segment
16	404.553,067 469.555,191	17	404.549,617 469.559,595	5.594	17	404.549,617 469.559,595	18	404.547,085 469.563,463	4.623	18	404.547,085 469.563,463	19	404.546,06 469.570,017	6.634
19	404.546,06 469.570,017	20	404.547,753 469.575,487	5.726	20	404.547,753 469.575,487	21	404.549,469 469.579,74	4.586	21	404.549,469 469.579,74	22	404.553,143 469.592,1	12.894
22	404.553,143 469.592,1	23	404.553,01 469.594,099	2.003	23	404.553,01 469.594,099	24	404.550,994 469.600,869	7.064	24	404.550,994 469.600,869	25	404.550,486 469.604,122	3.292
25	404.550,486 469.604,122	26	404.550,905 469.605,314	1.263	26	404.550,905 469.605,314	27	404.551,067 469.608,363	3.053	27	404.551,067 469.608,363	28	404.551,345 469.612,408	4.055
28	404.551,345 469.612,408	29	404.551,969 469.614,469	2.153	29	404.551,969 469.614,469	30	404.553,632 469.616,15	2.365	30	404.553,632 469.616,15	31	404.553,806 469.617,191	1.055
31	404.553,806 469.617,191	32	404.554,197 469.619,599	2.44	32	404.554,197 469.619,599	33	404.556,251 469.623,764	4.644	33	404.556,251 469.623,764	34	404.559,098 469.628,286	5.344
34	404.559,098 469.628,286	35	404.560,224 469.631,705	3.6	35	404.560,224 469.631,705	36	404.562,164 469.636,119	4.822	36	404.562,164 469.636,119	37	404.562,345 469.638,141	2.03
37	404.562,345 469.638,141	38	404.561,202 469.642,192	4.209	38	404.561,202 469.642,192	39	404.560,532 469.646,321	4.183	39	404.560,532 469.646,321	40	404.560,93 469.650,11	3.81
40	404.560,93 469.650,11	41	404.559,72 469.653,735	3.822	41	404.559,72 469.653,735	42	404.559,765 469.655,279	1.545	42	404.559,765 469.655,279	43	404.563,012 469.658,054	4.271
43	404.563,012 469.658,054	44	404.563,487 469.659,061	1.113	44	404.563,487 469.659,061	45	404.562,981 469.661,463	2.455	45	404.562,981 469.661,463	46	404.561,997 469.663,983	2.705
46	404.561,997 469.663,983	47	404.561,265 469.665,613	1.787	47	404.561,265 469.665,613	48	404.560,421 469.668,273	2.791	48	404.560,421 469.668,273	49	404.560,608 469.671,683	3.415
49	404.560,608 469.671,683	50	404.560,545 469.676,806	5.123	50	404.560,545 469.676,806	51	404.560,33 469.679,106	2.31	51	404.560,33 469.679,106	52	404.561,123 469.681,121	2.165
52	404.561,123 469.681,121	53	404.561,077 469.682,539	1.419	53	404.561,077 469.682,539	54	404.560,75 469.688,139	5.61	54	404.560,75 469.688,139	55	404.561,161 469.690,764	2.657
55	404.561,161 469.690,764	56	404.560,814 469.694,257	3.51	56	404.560,814 469.694,257	57	404.561,254 469.700,139	5.898	57	404.561,254 469.700,139	58	404.562,18 469.702,475	2.513
58	404.562,18 469.702,475	59	404.562,113 469.703,925	1.452	59	404.562,113 469.703,925	60	404.562,833 469.706,743	2.909	60	404.562,833 469.706,743	61	404.564,759 469.707,903	2.248
61	404.564,759 469.707,903	62	404.565,245 469.709,17	1.357	62	404.565,245 469.709,17	63	404.565,9 469.711,063	2.003	63	404.565,9 469.711,063	64	404.567,049 469.712,124	1.564
64	404.567,049 469.712,124	65	404.569,68 469.713,068	2.795	65	404.569,68 469.713,068	66	404.570,948 469.714,139	1.66	66	404.570,948 469.714,139	67	404.571,891 469.716,411	2.46
67	404.571,891 469.716,411	68	404.572,534 469.717,129	0.964	68	404.572,534 469.717,129	69	404.574,194 469.717,622	1.732	69	404.574,194 469.717,622	70	404.575,651 469.719,115	2.086
70	404.575,651 469.719,115	71	404.577,579 469.720,055	2.145	71	404.577,579 469.720,055	72	404.582,279 469.720,922	4.779	72	404.582,279 469.720,922	73	404.583,138 469.722,204	1.543
73	404.583,138 469.722,204	74	404.582,862 469.724,077	1.893	74	404.582,862 469.724,077	75	404.583,568 469.727,019	3.026	75	404.583,568 469.727,019	76	404.585,807 469.729,403	3.271
76	404.585,807 469.729,403	77	404.587,339 469.730,686	1.998	77	404.587,339 469.730,686	78	404.588,284 469.734,647	4.072	78	404.588,284 469.734,647	79	404.587,903 469.736,485	1.877
79	404.587,903 469.736,485	80	404.588,59 469.737,783	1.469	80	404.588,59 469.737,783	81	404.590,357 469.738,718	1.999	81	404.590,357 469.738,718	82	404.592,733 469.741,037	3.32
82	404.592,733 469.741,037	83	404.594,714 469.742,064	2.231	83	404.594,714 469.742,064	84	404.595,667 469.743,579	1.79	84	404.595,667 469.743,579	85	404.595,509 469.744,649	1.082
85	404.595,509 469.744,649	86	404.594,942 469.746,501	1.937	86	404.594,942 469.746,501	87	404.594,942 469.748,445	1.944	87	404.594,942 469.748,445	88	404.595,938 469.749,609	1.532
88	404.595,938 469.749,609	89	404.598,328 469.750,497	2.55	89	404.598,328 469.750,497	90	404.602,075 469.752,21	4.12	90	404.602,075 469.752,21	91	404.605,392 469.752,794	3.368
91	404.605,392 469.752,794	92	404.607,791 469.753,118	2.421	92	404.607,791 469.753,118	93	404.612,321 469.752,811	4.54	93	404.612,321 469.752,811	94	404.614,077 469.751,937	1.961
94	404.614,077 469.751,937	95	404.616,024 469.751,61	1.974	95	404.616,024 469.751,61	96	404.617,316 469.752,248	1.441	96	404.617,316 469.752,248	97	404.618,469 469.752,575	1.198
97	404.618,469 469.752,575	98	404.620,385 469.752,482	1.918	98	404.620,385 469.752,482	99	404.622,643 469.752,17	2.279	99	404.622,643 469.752,17	100	404.627,245 469.752,531	4.616
100	404.627,245 469.752,531	101	404.632,258 469.753,827	5.178	101	404.632,258 469.753,827	102	404.640,172 469.757,661	8.794	102	404.640,172 469.757,661	103	404.641,742 469.758,412	1.74
103	404.641,742 469.758,412	104	404.642,847 469.758,587	1.119	104	404.642,847 469.758,587	105	404.648,319 469.757,91	5.514	105	404.648,319 469.757,91	106	404.652,001 469.757,463	3.709
106	404.652,001 469.757,463	107	404.655,512 469.756,253	3.714	107	404.655,512 469.756,253	108	404.655,675 469.756,726	0.5	108	404.655,675 469.756,726	109	404.652,114 469.757,953	3.766
109	404.652,114 469.757,953	110	404.648,38 469.758,406	3.761	110	404.648,38 469.758,406	111	404.642,838 469.759,092	5.584	111	404.642,838 469.759,092	112	404.641,592 469.758,894	1.262
112	404.641,592 469.758,894	113	404.639,955 469.758,112	1.814	113	404.639,955 469.758,112	114	404.632,084 469.754,298	8.746	114	404.632,084 469.754,298	115	404.627,162 469.753,026	5.084

Punct început	X / Y	Punct sfârșit	X / Y	Lungime segment	Punct început	X / Y	Punct sfârșit	X / Y	Lungime segment	Punct început	X / Y	Punct sfârșit	X / Y	Lungime segment
115	404.627,162 469.753,026	116	404.622,658 469.752,673	4.518	116	404.622,658 469.752,673	117	404.620,431 469.752,98	2.248	117	404.620,431 469.752,98	118	404.618,411 469.753,078	2.022
118	404.618,411 469.753,078	119	404.617,136 469.752,717	1.325	119	404.617,136 469.752,717	120	404.615,947 469.752,13	1.326	120	404.615,947 469.752,13	121	404.614,233 469.752,418	1.738
121	404.614,233 469.752,418	122	404.612,454 469.753,303	1.987	122	404.612,454 469.753,303	123	404.607,774 469.753,621	4.691	123	404.607,774 469.753,621	124	404.605,315 469.753,288	2.481
124	404.605,315 469.753,288	125	404.601,926 469.752,692	3.441	125	404.601,926 469.752,692	126	404.598,136 469.750,959	4.167	126	404.598,136 469.750,959	127	404.595,642 469.750,032	2.661
127	404.595,642 469.750,032	128	404.594,442 469.748,63	1.845	128	404.594,442 469.748,63	129	404.594,442 469.746,426	2.204	129	404.594,442 469.746,426	130	404.595,02 469.744,538	1.974
130	404.595,02 469.744,538	131	404.595,146 469.743,688	0.859	131	404.595,146 469.743,688	132	404.594,363 469.742,445	1.469	132	404.594,363 469.742,445	133	404.592,437 469.741,447	2.169
133	404.592,437 469.741,447	134	404.590,06 469.739,127	3.322	134	404.590,06 469.739,127	135	404.588,22 469.738,153	2.082	135	404.588,22 469.738,153	136	404.587,376 469.736,56	1.803
136	404.587,376 469.736,56	137	404.587,772 469.734,655	1.946	137	404.587,772 469.734,655	138	404.586,891 469.730,963	3.796	138	404.586,891 469.730,963	139	404.585,463 469.729,767	1.863
139	404.585,463 469.729,767	140	404.583,113 469.727,265	3.433	140	404.583,113 469.727,265	141	404.582,353 469.724,099	3.256	141	404.582,353 469.724,099	142	404.582,615 469.722,322	1.796
142	404.582,615 469.722,322	143	404.581,981 469.721,375	1.14	143	404.581,981 469.721,375	144	404.577,421 469.720,534	4.637	144	404.577,421 469.720,534	145	404.575,353 469.719,527	2.3
145	404.575,353 469.719,527	146	404.573,927 469.718,064	2.043	146	404.573,927 469.718,064	147	404.572,256 469.717,568	1.743	147	404.572,256 469.717,568	148	404.571,461 469.716,681	1.191
148	404.571,461 469.716,681	149	404.570,533 469.714,443	2.423	149	404.570,533 469.714,443	150	404.569,426 469.713,508	1.449	150	404.569,426 469.713,508	151	404.566,784 469.712,56	2.807
151	404.566,784 469.712,56	152	404.565,469 469.711,345	1.79	152	404.565,469 469.711,345	153	404.564,775 469.709,341	2.121	153	404.564,775 469.709,341	154	404.564,354 469.708,242	1.177
154	404.564,354 469.708,242	155	404.562,4 469.707,066	2.281	155	404.562,4 469.707,066	156	404.561,61 469.703,977	3.188	156	404.561,61 469.703,977	157	404.561,675 469.702,56	1.418
157	404.561,675 469.702,56	158	404.560,761 469.700,252	2.482	158	404.560,761 469.700,252	159	404.560,312 469.694,251	6.018	159	404.560,312 469.694,251	160	404.560,657 469.690,778	3.49
160	404.560,657 469.690,778	161	404.560,248 469.688,164	2.646	161	404.560,248 469.688,164	162	404.560,578 469.682,516	5.658	162	404.560,578 469.682,516	163	404.560,62 469.681,208	1.309
163	404.560,62 469.681,208	164	404.559,821 469.679,178	2.182	164	404.559,821 469.679,178	165	404.560,045 469.676,779	2.409	165	404.560,045 469.676,779	166	404.560,108 469.671,693	5.086
166	404.560,108 469.671,693	167	404.559,917 469.668,209	3.489	167	404.559,917 469.668,209	168	404.560,798 469.665,435	2.911	168	404.560,798 469.665,435	169	404.561,535 469.663,79	1.803
169	404.561,535 469.663,79	170	404.562,5 469.661,32	2.652	170	404.562,5 469.661,32	171	404.562,963 469.659,122	2.246	171	404.562,963 469.659,122	172	404.562,605 469.658,364	0.838
172	404.562,605 469.658,364	173	404.559,272 469.655,515	4.385	173	404.559,272 469.655,515	174	404.559,218 469.653,661	1.855	174	404.559,218 469.653,661	175	404.560,421 469.650,055	3.801
175	404.560,421 469.650,055	176	404.560,028 469.646,307	3.769	176	404.560,028 469.646,307	177	404.560,419 469.643,896	2.442	177	404.560,419 469.643,896	178	404.560,713 469.642,084	1.836
178	404.560,713 469.642,084	179	404.561,838 469.638,094	4.146	179	404.561,838 469.638,094	180	404.561,674 469.636,245	1.856	180	404.561,674 469.636,245	181	404.559,757 469.631,884	4.764
181	404.559,757 469.631,884	182	404.558,643 469.628,5	3.563	182	404.558,643 469.628,5	183	404.555,814 469.624,008	5.309	183	404.555,814 469.624,008	184	404.553,715 469.619,753	4.745
184	404.553,715 469.619,753	185	404.553,312 469.617,273	2.513	185	404.553,312 469.617,273	186	404.553,165 469.616,389	0.896	186	404.553,165 469.616,389	187	404.551,526 469.614,733	2.33
187	404.551,526 469.614,733	188	404.550,85 469.612,499	2.334	188	404.550,85 469.612,499	189	404.550,568 469.608,394	4.115	189	404.550,568 469.608,394	190	404.550,41 469.605,412	2.986
190	404.550,41 469.605,412	191	404.549,973 469.604,169	1.318	191	404.549,973 469.604,169	192	404.550,505 469.600,758	3.452	192	404.550,505 469.600,758	193	404.552,514 469.594,01	7.041
193	404.552,514 469.594,01	194	404.552,639 469.592,157	1.857	194	404.552,639 469.592,157	195	404.548,996 469.579,905	12.78 2	195	404.548,996 469.579,905	196	404.547,281 469.575,655	4.583
196	404.547,281 469.575,655	197	404.545,548 469.570,054	5.863	197	404.545,548 469.570,054	198	404.546,608 469.563,279	6.857	198	404.546,608 469.563,279	199	404.549,21 469.559,303	4.752
199	404.549,21 469.559,303	200	404.552,62 469.554,951	5.529	200	404.552,62 469.554,951	201	404.553,981 469.550,878	4.294	201	404.553,981 469.550,878	202	404.560,379 469.543,274	9.938
202	404.560,379 469.543,274	203	404.560,932 469.539,783	3.535	203	404.560,932 469.539,783	204	404.561,157 469.537,459	2.335	204	404.561,157 469.537,459	205	404.562,291 469.536,059	1.802
205	404.562,291 469.536,059	206	404.562,539 469.534,114	1.961	206	404.562,539 469.534,114	207	404.563,618 469.532,385	2.038	207	404.563,618 469.532,385	208	404.563,757 469.528,915	3.473
208	404.563,757 469.528,915	209	404.562,782 469.524,19	4.825	209	404.562,782 469.524,19	210	404.561,204 469.520,628	3.896	210	404.561,204 469.520,628	211	404.560,447 469.517,626	3.096
211	404.560,447 469.517,626	212	404.560,717 469.514,857	2.782	212	404.560,717 469.514,857	213	404.560,772 469.509,879	4.978	213	404.560,772 469.509,879	1	404.559,817 469.506,682	3.337



**\*\* Lungimile segmentelor sunt determinate în planul de proiecție Stereo 70 și sunt rotunjite la 1 milimetru.**

**\*\*\* Distanța dintre puncte este formată din segmente cumulate ce sunt mai mici decât valoarea 1 milimetru.**



**DATE DESPRE IMOBILUL NR. 12694**

Oficiul de Cadastru și Publicitate Imobiliară SIBIU  
 Biroul de Cadastru și Publicitate Imobiliară Saliste

**A. Partea I. Descrierea imobilului**

TEREN Extravilan

Nr. CF vechi:5537 Jina  
 Nr. topografic:5414/3

Adresa: Jud. Sibiu

Nr. Crt	Nr cadastral Nr. topografic	Suprafața* (mp)	Observații / Referințe
A1		9.892	Sector cadastral:60 Teren neimprejmuit;

**B. Partea II. Proprietari și acte**

Inscrieri privitoare la dreptul de proprietate și alte drepturi reale	Referințe
<b>2006 / 15/06/1973</b>	
Act Notarial nr. 4209/1973, din 01/01/1973 emis de NOTARIATUL DE STAT JUDEȚEAN SIBIU;	
B1	A1
Intabulare, drept de PROPRIETATE, cu titlu de drept întreținere, dobandit prin Conventie, cota actuala 1/1, cota initiala 1/1	
1) CIOROGARIU VASILE, și soția	
2) CIOROGARIU MARIA, născ. Paca	
OBSERVATII: , poziție preluată din CF 5537 JINA	

**C. Partea III. SARCINI .**

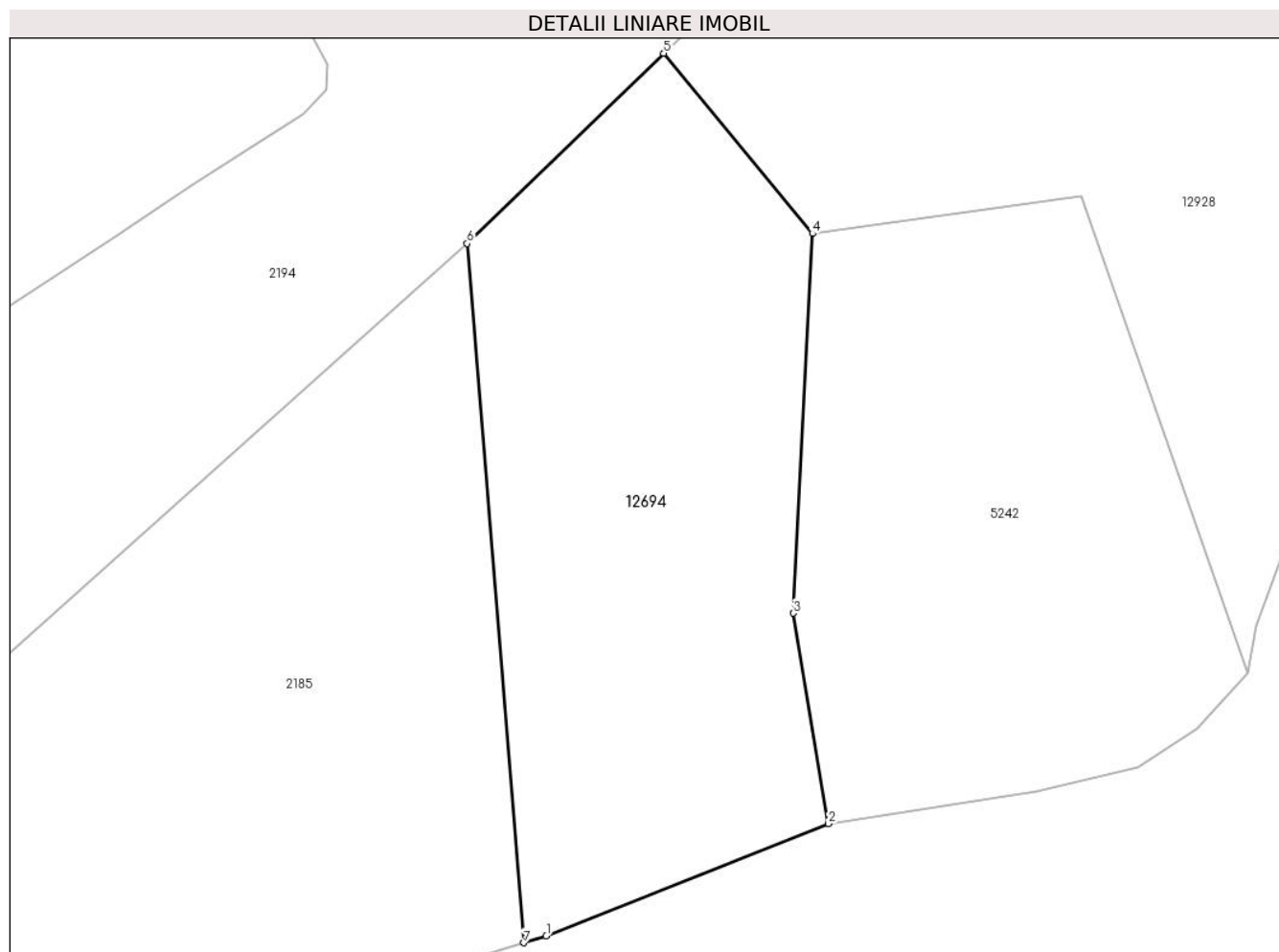
Inscrieri privind dezmembramintele dreptului de proprietate, drepturi reale de garanție și sarcini	Referințe
NU SUNT	

## Anexa Nr. 1 La Partea I

## Teren

Nr cadastral	Suprafața (mp)*	Observații / Referințe
	9.892	

\* Suprafața este determinată în planul de proiecție Stereo 70.



## Date referitoare la teren

Crt	Categorie folosință	Intravilan	Suprafața (mp)	Tarla	Parcelă	Nr. topo	Observații / Referințe
1	fânețe (F) - fânețe împădurite	NU	9.892	46	2808/7, 2812/4	5414/3	

## Lungime Segmente

1) Valorile lungimilor segmentelor sunt obținute din proiecție în plan.

Punct început	X / Y	Punct sfârșit	X / Y	Lungime segment (** (m))
1	403.054,643 470.226,313	2	403.112,497 470.249,305	62.255
2	403.112,497 470.249,305	3	403.105,317 470.292,427	43.716
3	403.105,317 470.292,427	4	403.109,23 470.370,269	77.94
4	403.109,23 470.370,269	5	403.078,748 470.407,214	47.897

Punct început	X / Y	Punct sfârșit	X / Y	Lungime segment (** (m)
5	403.078,748 470.407,214	6	403.038,411 470.368,209	56.111
6	403.038,411 470.368,209	7	403.050,036 470.224,881	143.799
7	403.050,036 470.224,881	1	403.054,643 470.226,313	4.824

\*\* Lungimile segmentelor sunt determinate în planul de proiecție Stereo 70 și sunt rotunjite la 1 milimetru.

\*\*\* Distanța dintre puncte este formată din segmente cumulate ce sunt mai mici decât valoarea 1 milimetru.



**DATE DESPRE IMOBILUL NR. 12695**

Oficiul de Cadastru și Publicitate Imobiliară SIBIU  
Biroul de Cadastru și Publicitate Imobiliară Saliste

**A. Partea I. Descrierea imobilului**

TEREN Extravilan

Adresa: Jud. Sibiu

Nr. Crt	Nr cadastral Nr. topografic	Suprafața* (mp)	Observații / Referințe
A1		199	Sector cadastral:134 Teren neimprejmuit;

**B. Partea II. Proprietari și acte**

Inscrieri privitoare la dreptul de proprietate și alte drepturi reale	Referințe
/	
Act Normativ nr. 7, din 13/03/1996 emis de PARLAMENTUL ROMÂNIEI;	
B1	Inscrierea provizorie, drept de PROPRIETATE, dobandit prin Lege, cota actuala 1/1, cota initiala 1/1
	1) <b>COMUNA JINA</b> , CIF:0000000000000, PROPRIETAR NEIDENTIFICAT

**C. Partea III. SARCINI .**

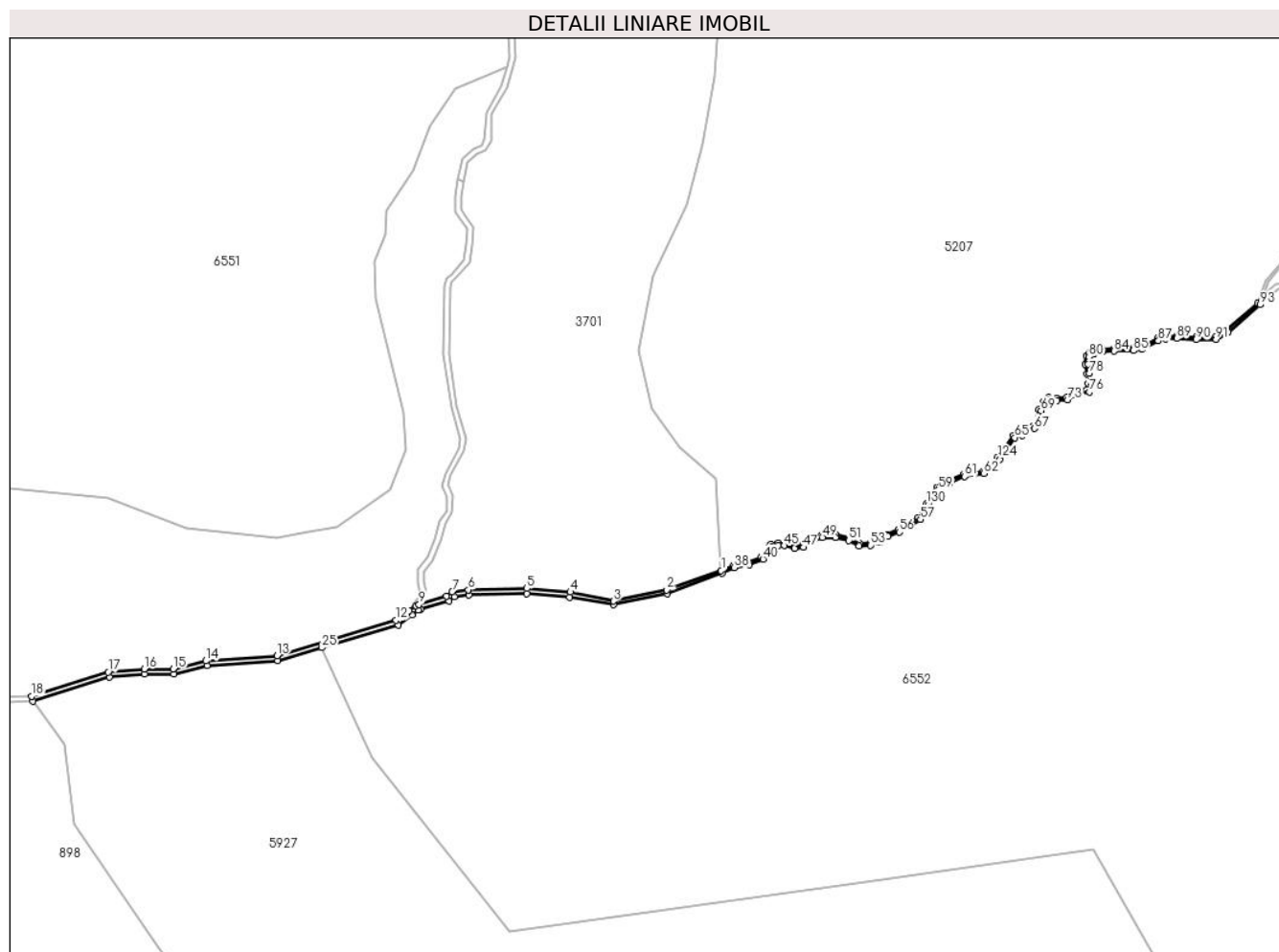
Inscrieri privind dezmembramintele dreptului de proprietate, drepturi reale de garanție și sarcini	Referințe
NU SUNT	

## Anexa Nr. 1 La Partea I

## Teren

Nr cadastral	Suprafața (mp)*	Observații / Referințe
	199	

\* Suprafața este determinată în planul de proiecție Stereo 70.



## Date referitoare la teren

Crt	Categorie folosință	Intravilan	Suprafața (mp)	Tarla	Parcelă	Nr. topo	Observații / Referințe
1	ape curgătoare	NU	199	52	3187/2	-	

## Lungime Segmente

1) Valorile lungimilor segmentelor sunt obținute din proiecție în plan.

Punct început	X / Y	Punct sfârșit	X / Y	Lungime segment	Punct început	X / Y	Punct sfârșit	X / Y	Lungime segment	Punct început	X / Y	Punct sfârșit	X / Y	Lungime segment
1	404.581,658 469.352,194	2	404.570,854 469.348,361	11.464	2	404.570,854 469.348,361	3	404.560,234 469.346,144	10.849	3	404.560,234 469.346,144	4	404.551,677 469.347,953	8.746
4	404.551,677 469.347,953	5	404.543,04 469.348,684	8.668	5	404.543,04 469.348,684	6	404.531,405 469.348,396	11.639	6	404.531,405 469.348,396	7	404.528,167 469.348,044	3.257
7	404.528,167 469.348,044	8	404.527,007 469.347,127	1.479	8	404.527,007 469.347,127	9	404.521,586 469.345,487	5.664	9	404.521,586 469.345,487	10	404.520,904 469.345,281	0.712
10	404.520,904 469.345,281	11	404.519,558 469.344,258	1.691	11	404.519,558 469.344,258	12	404.517,021 469.342,329	3.187	12	404.517,021 469.342,329	13	404.493,333 469.335,29	24.712
13	404.493,333 469.335,29	14	404.479,225 469.334,284	14.144	14	404.479,225 469.334,284	15	404.472,69 469.332,677	6.73	15	404.472,69 469.332,677	16	404.466,942 469.332,632	5.748



Punct început	X / Y	Punct sfârșit	X / Y	Lungime segment	Punct început	X / Y	Punct sfârșit	X / Y	Lungime segment	Punct început	X / Y	Punct sfârșit	X / Y	Lungime segment
16	404.466,942 469.332,632	17	404.459,76 469.332,046	7.206	17	404.459,76 469.332,046	18	404.444,531 469.327,24	15.96 9	18	404.444,531 469.327,24	19	404.444,832 469.326,287	0.999
19	404.444,832 469.326,287	20	404.459,953 469.331,059	15.85 6	20	404.459,953 469.331,059	21	404.466,986 469.331,633	7.056	21	404.466,986 469.331,633	22	404.472,815 469.331,678	5.829
22	404.472,815 469.331,678	23	404.479,381 469.333,292	6.761	23	404.479,381 469.333,292	24	404.493,513 469.334,3	14.16 8	24	404.493,513 469.334,3	25	404.502,261 469.336,9	9.126
25	404.502,261 469.336,9	26	404.517,481 469.341,423	15.87 8	26	404.517,481 469.341,423	27	404.520,164 469.343,462	3.37	27	404.520,164 469.343,462	28	404.521,366 469.344,375	1.509
28	404.521,366 469.344,375	29	404.521,875 469.344,53	0.532	29	404.521,875 469.344,53	30	404.527,479 469.346,225	5.855	30	404.527,479 469.346,225	31	404.528,562 469.347,081	1.38
31	404.528,562 469.347,081	32	404.531,472 469.347,397	2.927	32	404.531,472 469.347,397	33	404.543,01 469.347,683	11.54 2	33	404.543,01 469.347,683	34	404.551,531 469.346,962	8.551
34	404.551,531 469.346,962	35	404.560,257 469.345,482	8.851	35	404.560,257 469.345,482	36	404.570,977 469.347,648	10.93 7	36	404.570,977 469.347,648	37	404.581,855 469.351,734	11.62
37	404.581,855 469.351,734	38	404.584,303 469.352,784	2.664	38	404.584,303 469.352,784	39	404.587,196 469.353,348	2.947	39	404.587,196 469.353,348	40	404.589,991 469.354,51	3.027
40	404.589,991 469.354,51	41	404.591,435 469.355,926	2.022	41	404.591,435 469.355,926	42	404.591,628 469.356,754	0.85	42	404.591,628 469.356,754	43	404.591,817 469.356,964	0.283
43	404.591,817 469.356,964	44	404.593,043 469.357,227	1.254	44	404.593,043 469.357,227	45	404.594,214 469.357,187	1.172	45	404.594,214 469.357,187	46	404.596,246 469.356,572	2.123
46	404.596,246 469.356,572	47	404.598,078 469.356,807	1.847	47	404.598,078 469.356,807	48	404.599,842 469.358,008	2.134	48	404.599,842 469.358,008	49	404.601,801 469.358,783	2.107
49	404.601,801 469.358,783	50	404.604,378 469.358,828	2.577	50	404.604,378 469.358,828	51	404.607,06 469.358,169	2.762	51	404.607,06 469.358,169	52	404.609,077 469.357,112	2.277
52	404.609,077 469.357,112	53	404.611,415 469.357,242	2.342	53	404.611,415 469.357,242	54	404.613,316 469.357,833	1.991	54	404.613,316 469.357,833	55	404.614,827 469.358,983	1.899
55	404.614,827 469.358,983	56	404.617,084 469.359,852	2.419	56	404.617,084 469.359,852	57	404.621,261 469.362,399	4.892	57	404.621,261 469.362,399	58	404.622,917 469.365,215	3.267
58	404.622,917 469.365,215	59	404.624,859 469.368,33	3.671	59	404.624,859 469.368,33	60	404.626,94 469.369,438	2.358	60	404.626,94 469.369,438	61	404.630,11 469.370,893	3.488
61	404.630,11 469.370,893	62	404.633,966 469.371,499	3.903	62	404.633,966 469.371,499	63	404.635,628 469.372,533	1.957	63	404.635,628 469.372,533	64	404.636,984 469.374,312	2.237
64	404.636,984 469.374,312	65	404.640,079 469.378,615	5.3	65	404.640,079 469.378,615	66	404.641,638 469.379,056	1.62	66	404.641,638 469.379,056	67	404.643,936 469.380,466	2.696
67	404.643,936 469.380,466	68	404.645,143 469.382,557	2.414	68	404.645,143 469.382,557	69	404.645,289 469.384,011	1.461	69	404.645,289 469.384,011	70	404.646,041 469.385,343	1.53
70	404.646,041 469.385,343	71	404.646,952 469.386,117	1.195	71	404.646,952 469.386,117	72	404.648,379 469.385,988	1.433	72	404.648,379 469.385,988	73	404.650,536 469.386,121	2.161
73	404.650,536 469.386,121	74	404.651,783 469.387,117	1.596	74	404.651,783 469.387,117	75	404.652,577 469.387,303	0.815	75	404.652,577 469.387,303	76	404.654,864 469.387,725	2.326
76	404.654,864 469.387,725	77	404.655,217 469.389,338	1.651	77	404.655,217 469.389,338	78	404.654,861 469.391,422	2.114	78	404.654,861 469.391,422	79	404.654,604 469.393,221	1.817
79	404.654,604 469.393,221	80	404.654,792 469.394,705	1.496	80	404.654,792 469.394,705	81	404.655,179 469.395,075	0.535	81	404.655,179 469.395,075	82	404.655,883 469.395,358	0.759
82	404.655,883 469.395,358	83	404.657,478 469.395,692	1.63	83	404.657,478 469.395,692	84	404.659,86 469.395,812	2.385	84	404.659,86 469.395,812	85	404.663,637 469.395,943	3.779
85	404.663,637 469.395,943	86	404.665,387 469.396,189	1.767	86	404.665,387 469.396,189	87	404.668,615 469.397,871	3.64	87	404.668,615 469.397,871	88	404.670,024 469.398,241	1.457
88	404.670,024 469.398,241	89	404.672,272 469.398,33	2.25	89	404.672,272 469.398,33	90	404.676,115 469.398,076	3.851	90	404.676,115 469.398,076	91	404.680,038 469.398,16	3.924
91	404.680,038 469.398,16	92	404.682,468 469.399,532	2.791	92	404.682,468 469.399,532	93	404.688,829 469.405,043	8.416	93	404.688,829 469.405,043	94	404.689,558 469.406,997	2.086
94	404.689,558 469.406,997	95	404.688,405 469.405,337	2.021	95	404.688,405 469.405,337	96	404.682,178 469.399,943	8.238	96	404.682,178 469.399,943	97	404.679,902 469.398,657	2.614
97	404.679,902 469.398,657	98	404.676,126 469.398,577	3.777	98	404.676,126 469.398,577	99	404.672,278 469.398,83	3.856	99	404.672,278 469.398,83	100	404.669,95 469.398,739	2.33
100	404.669,95 469.398,739	101	404.668,434 469.398,34	1.568	101	404.668,434 469.398,34	102	404.665,232 469.396,672	3.61	102	404.665,232 469.396,672	103	404.663,593 469.396,442	1.655
103	404.663,593 469.396,442	104	404.659,838 469.396,311	3.757	104	404.659,838 469.396,311	105	404.657,414 469.396,189	2.427	105	404.657,414 469.396,189	106	404.655,737 469.395,839	1.713
106	404.655,737 469.395,839	107	404.654,903 469.395,503	0.899	107	404.654,903 469.395,503	108	404.654,319 469.394,943	0.809	108	404.654,319 469.394,943	109	404.654,1 469.393,217	1.74
109	404.654,1 469.393,217	110	404.654,367 469.391,344	1.892	110	404.654,367 469.391,344	111	404.654,708 469.389,35	2.023	111	404.654,708 469.389,35	112	404.654,447 469.388,156	1.222
112	404.654,447 469.388,156	113	404.652,474 469.387,793	2.006	113	404.652,474 469.387,793	114	404.651,559 469.387,578	0.94	114	404.651,559 469.387,578	115	404.650,348 469.386,61	1.55

Punct început	X / Y	Punct sfârșit	X / Y	Lungime segment	Punct început	X / Y	Punct sfârșit	X / Y	Lungime segment	Punct început	X / Y	Punct sfârșit	X / Y	Lungime segment
115	404.650,348 469.386,61	116	404.648,386 469.386,489	1.966	116	404.648,386 469.386,489	117	404.646,788 469.386,634	1.605	117	404.646,788 469.386,634	118	404.645,649 469.385,666	1.495
118	404.645,649 469.385,666	119	404.644,802 469.384,166	1.723	119	404.644,802 469.384,166	120	404.644,656 469.382,714	1.459	120	404.644,656 469.382,714	121	404.643,567 469.380,826	2.18
121	404.643,567 469.380,826	122	404.641,435 469.379,519	2.501	122	404.641,435 469.379,519	123	404.639,775 469.379,049	1.725	123	404.639,775 469.379,049	124	404.636,582 469.374,61	5.468
124	404.636,582 469.374,61	125	404.635,286 469.372,909	2.138	125	404.635,286 469.372,909	126	404.633,788 469.371,977	1.764	126	404.633,788 469.371,977	127	404.629,964 469.371,376	3.871
127	404.629,964 469.371,376	128	404.626,718 469.369,886	3.572	128	404.626,718 469.369,886	129	404.624,506 469.368,709	2.506	129	404.624,506 469.368,709	130	404.622,49 469.365,474	3.812
130	404.622,49 469.365,474	131	404.620,894 469.362,761	3.148	131	404.620,894 469.362,761	132	404.616,862 469.360,302	4.723	132	404.616,862 469.360,302	133	404.614,581 469.359,424	2.444
133	404.614,581 469.359,424	134	404.613,084 469.358,284	1.882	134	404.613,084 469.358,284	135	404.611,325 469.357,738	1.842	135	404.611,325 469.357,738	136	404.609,187 469.357,619	2.141
136	404.609,187 469.357,619	137	404.607,238 469.358,64	2.2	137	404.607,238 469.358,64	138	404.604,434 469.359,329	2.887	138	404.604,434 469.359,329	139	404.601,702 469.359,281	2.732
139	404.601,702 469.359,281	140	404.599,606 469.358,452	2.254	140	404.599,606 469.358,452	141	404.597,896 469.357,288	2.069	141	404.597,896 469.357,288	142	404.596,289 469.357,082	1.62
142	404.596,289 469.357,082	143	404.594,296 469.357,685	2.082	143	404.594,296 469.357,685	144	404.592,999 469.357,729	1.298	144	404.592,999 469.357,729	145	404.591,554 469.357,419	1.478
145	404.591,554 469.357,419	146	404.591,17 469.356,992	0.574	146	404.591,17 469.356,992	147	404.590,981 469.356,181	0.833	147	404.590,981 469.356,181	148	404.589,71 469.354,935	1.78
148	404.589,71 469.354,935	149	404.587,05 469.353,829	2.881	149	404.587,05 469.353,829	150	404.584,155 469.353,265	2.949	150	404.584,155 469.353,265	1	404.581,658 469.352,194	2.717

\*\* Lungimile segmentelor sunt determinate în planul de proiecție Stereo 70 și sunt rotunjite la 1 milimetru.

\*\*\* Distanța dintre puncte este formată din segmente cumulate ce sunt mai mici decât valoarea 1 milimetru.

**DATE DESPRE IMOBILUL NR. 12696**

Oficiul de Cadastru și Publicitate Imobiliară SIBIU  
Biroul de Cadastru și Publicitate Imobiliară Saliste

**A. Partea I. Descrierea imobilului**

TEREN Extravilan

Nr. CF vechi:4559 Jina

Nr. topografic:5376

Adresa: Jud. Sibiu

Nr. Crt	Nr cadastral Nr. topografic	Suprafața* (mp)	Observații / Referințe
A1	103018	21.235	Sector cadastral:60 Teren neimprejmuit;

**B. Partea II. Proprietari și acte**

Inscrieri privitoare la dreptul de proprietate și alte drepturi reale		Referințe
<b>12918 / 18/10/2018</b>		
Act Notarial nr. 1935, din 17/10/2018 emis de NP. POPA - LUPAS GEORGE;		
B4	Intabulare, drept de PROPRIETATE, dobandit prin Conventie, cota actuala 1/1, cota initiala 1/1 1) <b>BOGDĂNEL CONSTANTIN</b> , necasatorit, bun propriu	A1

**C. Partea III. SARCINI .**

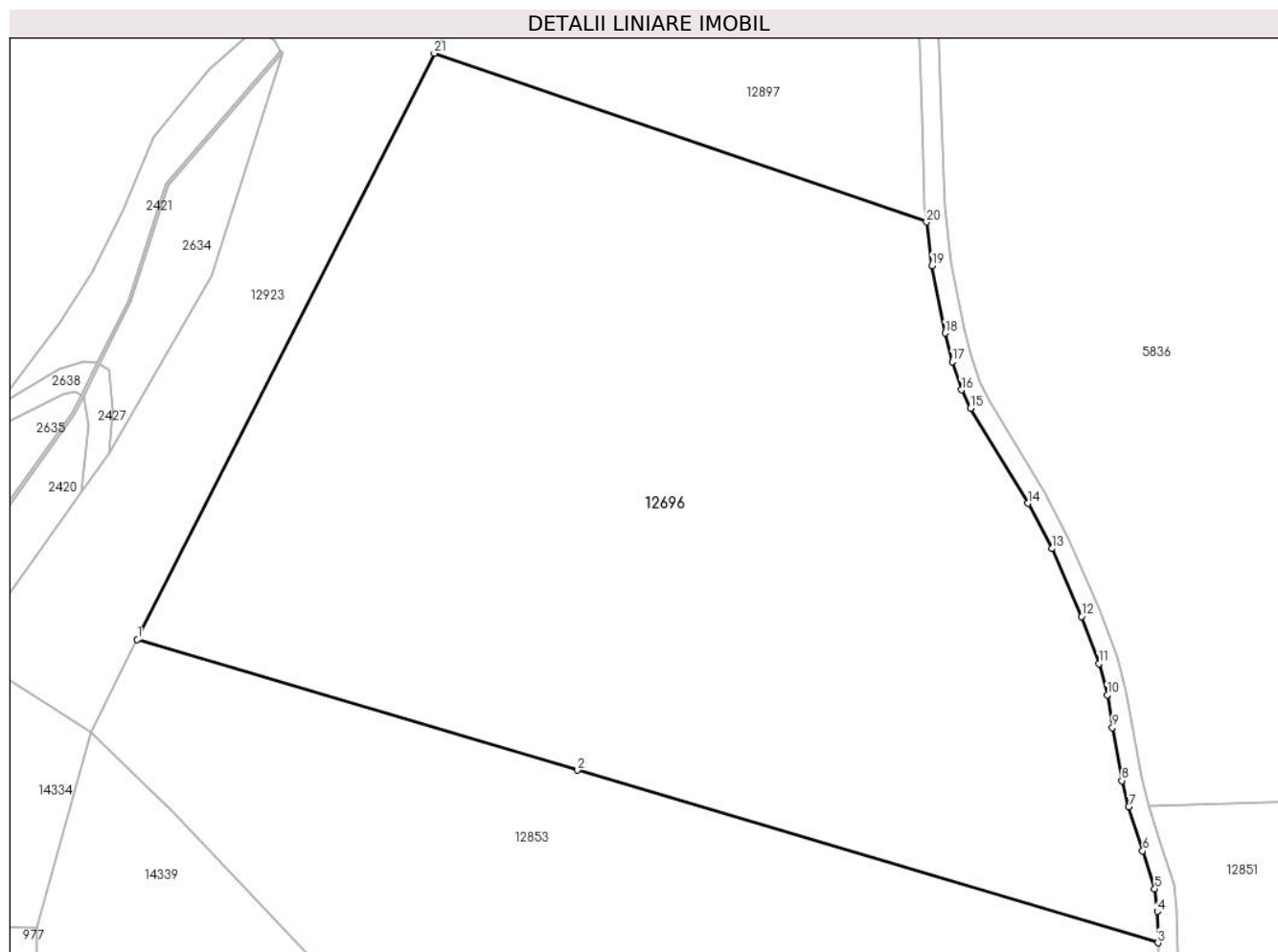
Inscrieri privind dezmembramintele dreptului de proprietate, drepturi reale de garanție și sarcini	Referințe
NU SUNT	

## Anexa Nr. 1 La Partea I

## Teren

Nr cadastral	Suprafața (mp)*	Observații / Referințe
103018	21.235	

\* Suprafața este determinată în planul de proiecție Stereo 70.



## Date referitoare la teren

Crt	Categorie folosință	Intravilan	Suprafața (mp)	Tarla	Parcelă	Nr. topo	Observații / Referințe
1	fâneata	NU	13.743	46	2908/13, 2914,2913	5376	
2	fânețe (F) - fânețe împădurite	NU	7.492	46	2908/13	5376	

## Lungime Segmente

1) Valorile lungimilor segmentelor sunt obținute din proiecție în plan.

Punct început	X / Y	Punct sfârșit	X / Y	Lungime segment (** (m)
1	401.537,854 471.521,813	2	401.627,808 471.495,086	93.841
3	401.746,584 471.459,796	4	401.746,46 471.466,203	6.408
5	401.745,933 471.470,832	6	401.743,473 471.478,598	8.146

Punct început	X / Y	Punct sfârșit	X / Y	Lungime segment (** (m)
2	401.627,808 471.495,086	3	401.746,584 471.459,796	123.908
4	401.746,46 471.466,203	5	401.745,933 471.470,832	4.659
6	401.743,473 471.478,598	7	401.740,615 471.487,582	9.428

Punct început	X / Y	Punct sfârșit	X / Y	Lungime segment (** (m)
7	401.740,615 471.487,582	8	401.739,223 471.492,944	5.54
9	401.737,285 471.503,801	10	401.736,218 471.510,437	6.721
11	401.734,544 471.516,864	12	401.730,961 471.526,466	10.249
13	401.724,887 471.540,357	14	401.720,023 471.549,616	10.459
15	401.708,29 471.569,038	16	401.706,431 471.572,794	4.191
17	401.704,523 471.578,537	18	401.703,052 471.584,417	6.061
19	401.700,39 471.598,201	20	401.699,272 471.607,114	8.983
21	401.598,588 471.641,614	1	401.537,854 471.521,813	134.316

Punct început	X / Y	Punct sfârșit	X / Y	Lungime segment (** (m)
8	401.739,223 471.492,944	9	401.737,285 471.503,801	11.029
10	401.736,218 471.510,437	11	401.734,544 471.516,864	6.641
12	401.730,961 471.526,466	13	401.724,887 471.540,357	15.161
14	401.720,023 471.549,616	15	401.708,29 471.569,038	22.691
16	401.706,431 471.572,794	17	401.704,523 471.578,537	6.052
18	401.703,052 471.584,417	19	401.700,39 471.598,201	14.039
20	401.699,272 471.607,114	21	401.598,588 471.641,614	106.431

\*\* Lungimile segmentelor sunt determinate în planul de proiecție Stereo 70 și sunt rotunjite la 1 milimetru.

\*\*\* Distanța dintre puncte este formată din segmente cumulate ce sunt mai mici decât valoarea 1 milimetru.



**DATE DESPRE IMOBILUL NR. 12697**

Oficiul de Cadastru și Publicitate Imobiliară SIBIU  
Biroul de Cadastru și Publicitate Imobiliară Saliste

**A. Partea I. Descrierea imobilului**

TEREN Extravilan

Nr. CF vechi:489 Jina  
Nr. topografic:5507

Adresa: Jud. Sibiu

Nr. Crt	Nr cadastral Nr. topografic	Suprafața* (mp)	Observații / Referințe
A1	102983	7.382	Sector cadastral:139 Teren neimprejmuat;

**B. Partea II. Proprietari și acte**

Inscrieri privitoare la dreptul de proprietate și alte drepturi reale		Referințe
<b>1193 / 05/09/1919</b>		
Act Notarial nr. -, din 01/01/1919 emis de -;		
B1	Intabulare, drept de PROPRIETATE, dobandit prin Conventie, cota actuala 2/12, cota initiala 2/12 1) BUDRALA SALOMIA, n. Catana	A1
<b>1405 / 27/10/1997</b>		
Act Notarial nr. 24, din 24/10/1997 emis de NP. DRAGOMIR NICOLAE;		
B2	Intabulare, drept de PROPRIETATE, cu titlu de drept donatie, dobandit prin Conventie, cota actuala 10/12, cota initiala 10/12 1) STOICA IOAN	A1

**C. Partea III. SARCINI .**

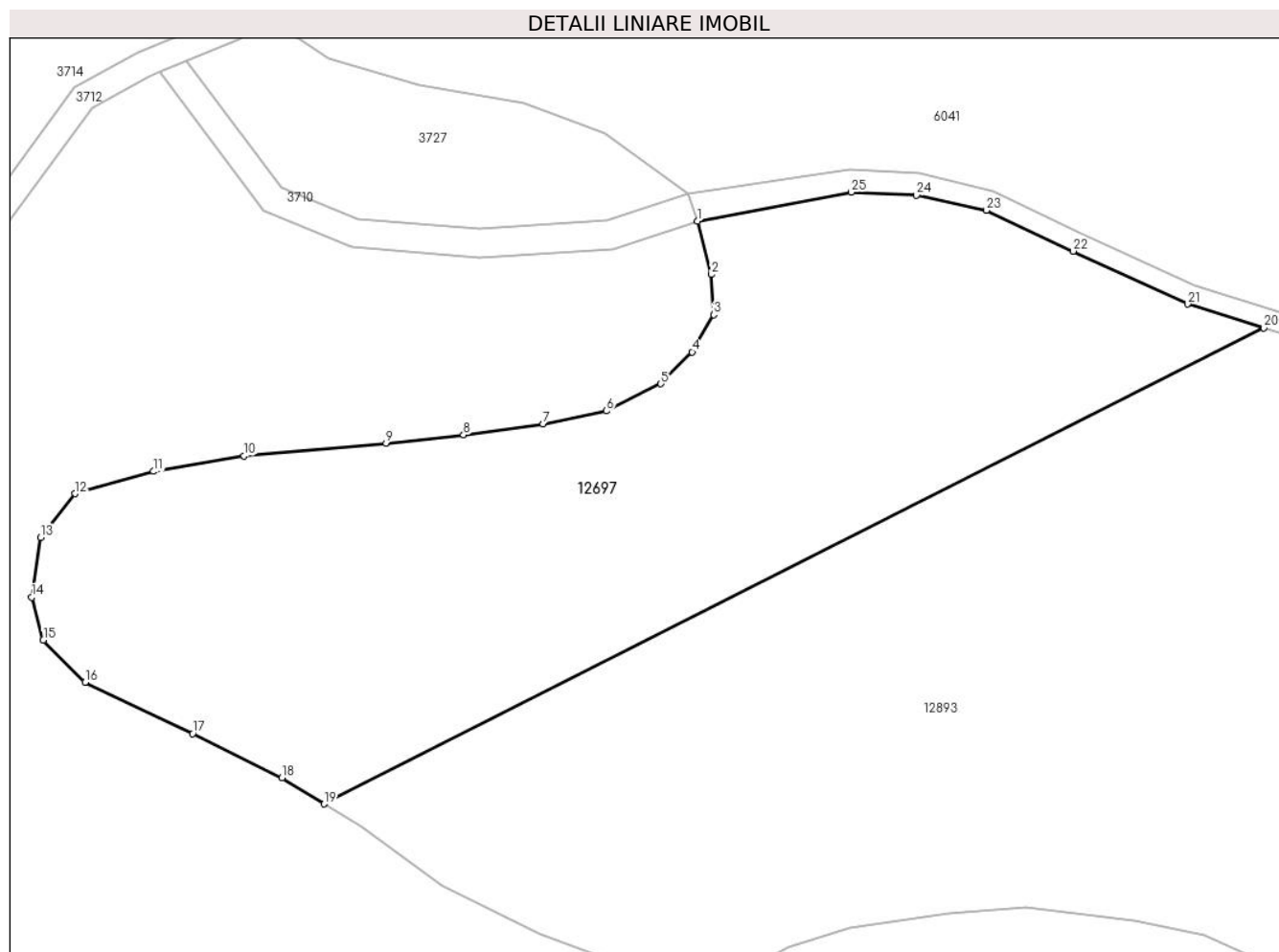
Inscrieri privind dezmembramintele dreptului de proprietate, drepturi reale de garanție și sarcini	Referințe
NU SUNT	

## Anexa Nr. 1 La Partea I

## Teren

Nr cadastral	Suprafața (mp)*	Observații / Referințe
102983	7.382	

\* Suprafața este determinată în planul de proiecție Stereo 70.



## Date referitoare la teren

Crt	Categorie folosință	Intra vilan	Suprafața (mp)	Tarla	Parcelă	Nr. topo	Observații / Referințe
1	fânețe (F) - fânețe împădurite	NU	7.382	54	3349/6	5507	

## Lungime Segmente

1) Valorile lungimilor segmentelor sunt obținute din proiecție în plan.

Punct început	X / Y	Punct sfârșit	X / Y	Lungime segment (** (m))
1	404.933,669 468.623,814	2	404.935,842 468.615,604	8.493
3	404.936,178 468.609,412	4	404.932,849 468.603,696	6.615
5	404.928,039 468.598,787	6	404.919,641 468.594,618	9.376
7	404.909,938 468.592,594	8	404.897,676 468.590,928	12.375

Punct început	X / Y	Punct sfârșit	X / Y	Lungime segment (** (m))
2	404.935,842 468.615,604	3	404.936,178 468.609,412	6.201
4	404.932,849 468.603,696	5	404.928,039 468.598,787	6.873
6	404.919,641 468.594,618	7	404.909,938 468.592,594	9.912
8	404.897,676 468.590,928	9	404.885,759 468.589,676	11.983



Punct început	X / Y	Punct sfârșit	X / Y	Lungime segment (** (m)
9	404.885,759 468.589,676	10	404.863,892 468.587,706	21.956
11	404.849,972 468.585,317	12	404.837,92 468.581,887	12.531
13	404.832,583 468.575,152	14	404.831,19 468.565,954	9.303
15	404.832,983 468.559,362	16	404.839,407 468.552,868	9.135
17	404.855,981 468.544,986	18	404.869,74 468.538,194	15.344
19	404.876,231 468.534,174	20	405.020,843 468.607,401	162.095
21	405.009,107 468.611,065	22	404.991,53 468.619,2	19.368
23	404.978,171 468.625,469	24	404.967,387 468.627,799	11.033
25	404.957,347 468.628,279	1	404.933,669 468.623,814	24.095

Punct început	X / Y	Punct sfârșit	X / Y	Lungime segment (** (m)
10	404.863,892 468.587,706	11	404.849,972 468.585,317	14.124
12	404.837,92 468.581,887	13	404.832,583 468.575,152	8.593
14	404.831,19 468.565,954	15	404.832,983 468.559,362	6.831
16	404.839,407 468.552,868	17	404.855,981 468.544,986	18.353
18	404.869,74 468.538,194	19	404.876,231 468.534,174	7.635
20	405.020,843 468.607,401	21	405.009,107 468.611,065	12.295
22	404.991,53 468.619,2	23	404.978,171 468.625,469	14.757
24	404.967,387 468.627,799	25	404.957,347 468.628,279	10.051

\*\* Lungimile segmentelor sunt determinate în planul de proiecție Stereo 70 și sunt rotunjite la 1 milimetru.

\*\*\* Distanța dintre puncte este formată din segmente cumulate ce sunt mai mici decât valoarea 1 milimetru.



**DATE DESPRE IMOBILUL NR. 12698**

Oficiul de Cadastru și Publicitate Imobiliară SIBIU  
Biroul de Cadastru și Publicitate Imobiliară Saliste

**A. Partea I. Descrierea imobilului**

TEREN Extravilan

Adresa: Jud. Sibiu

Nr. Crt	Nr cadastral Nr. topografic	Suprafața* (mp)	Observații / Referințe
A1		754	Sector cadastral:139 Teren neimpregmuit;

**B. Partea II. Proprietari și acte**

Inscrieri privitoare la dreptul de proprietate și alte drepturi reale	Referințe
/	
Act Normativ nr. 978, din 05/09/2002 emis de GUVERNUL ROMÂNIEI (Publicată în Monitorul Oficial, Anul XIV nr. 689 bis și se regăesc în Anexa 31 poziția nr. 25; Act administrativ nr. 4531/19.02.2024, eliberat de Primaria Comunei Jina);	
B1	A1
Intabulare, drept de PROPRIETATE, dobandit prin Lege, cota actuala 1/1, cota initiala 1/1 1) <b>COMUNA JINA</b> , CIF:4480130, DOMENIUL PUBLIC	

**C. Partea III. SARCINI .**

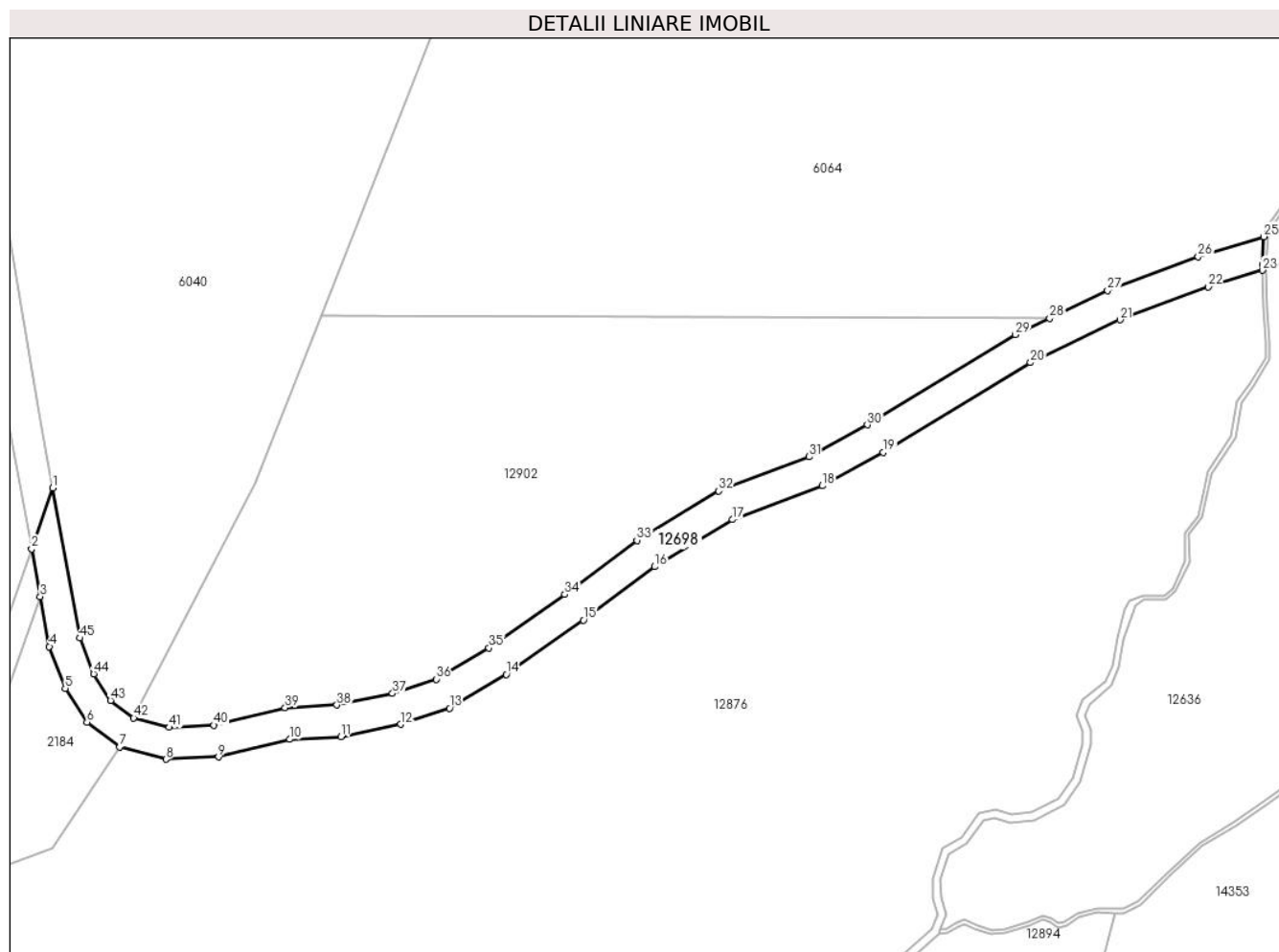
Inscrieri privind dezmembramintele dreptului de proprietate, drepturi reale de garanție și sarcini	Referințe
NU SUNT	

## Anexa Nr. 1 La Partea I

## Teren

Nr cadastral	Suprafața (mp)*	Observații / Referințe
	754	

\* Suprafața este determinată în planul de proiecție Stereo 70.



## Date referitoare la teren

Crt	Categorie folosință	Intravilan	Suprafața (mp)	Tarla	Parcelă	Nr. topo	Observații / Referințe
1	drum	NU	754	54	3350	-	

## Lungime Segmente

1) Valorile lungimilor segmentelor sunt obținute din proiecție în plan.

Punct început	X / Y	Punct sfârșit	X / Y	Lungime segment
1	405.464,459 468.894,221	2	405.461,782 468.886,563	8.112
4	405.464,01 468.874,27	5	405.466,003 468.869,023	5.613
7	405.472,841 468.861,627	8	405.478,691 468.860,081	6.051
10	405.494,28 468.862,6	11	405.500,715 468.862,954	6.445
13	405.514,373 468.866,503	14	405.521,517 468.870,75	8.311
16	405.540,212 468.884,313	17	405.550,01 468.890,233	11.448
2	405.461,782 468.886,563	3	405.462,867 468.880,577	6.084
5	405.466,003 468.869,023	6	405.468,74 468.864,753	5.072
8	405.478,691 468.860,081	9	405.485,308 468.860,402	6.625
11	405.500,715 468.862,954	12	405.508,236 468.864,5	7.678
14	405.521,517 468.870,75	15	405.531,242 468.877,59	11.89
17	405.550,01 468.890,233	18	405.561,312 468.894,491	12.077
3	405.462,867 468.880,577	4	405.464,01 468.874,27	6.41
6	405.468,74 468.864,753	7	405.472,841 468.861,627	5.157
9	405.485,308 468.860,402	10	405.494,28 468.862,6	9.237
12	405.508,236 468.864,5	13	405.514,373 468.866,503	6.456
15	405.531,242 468.877,59	16	405.540,212 468.884,313	11.21
18	405.561,312 468.894,491	19	405.568,971 468.898,684	8.732

Punct început	X / Y	Punct sfârșit	X / Y	Lungime segment	Punct început	X / Y	Punct sfârșit	X / Y	Lungime segment	Punct început	X / Y	Punct sfârșit	X / Y	Lungime segment
19	405.568,971 468.898,684	20	405.587,509 468.909,989	21.713	20	405.587,509 468.909,989	21	405.598,763 468.915,36	12.47	21	405.598,763 468.915,36	22	405.609,9 468.919,528	11.891
22	405.609,9 468.919,528	23	405.616,712 468.921,605	7.122	23	405.616,712 468.921,605	24	405.616,69 468.922,295	0.69	24	405.616,69 468.922,295	25	405.616,868 468.925,835	3.544
25	405.616,868 468.925,835	26	405.608,614 468.923,318	8.629	26	405.608,614 468.923,318	27	405.597,197 468.919,046	12.19	27	405.597,197 468.919,046	28	405.589,92 468.915,572	8.064
28	405.589,92 468.915,572	29	405.585,602 468.913,51	4.785	29	405.585,602 468.913,51	30	405.566,968 468.902,147	21.825	30	405.566,968 468.902,147	31	405.559,638 468.898,135	8.356
31	405.559,638 468.898,135	32	405.548,256 468.893,847	12.163	32	405.548,256 468.893,847	33	405.537,972 468.887,633	12.016	33	405.537,972 468.887,633	34	405.528,891 468.880,827	11.348
34	405.528,891 468.880,827	35	405.519,342 468.874,11	11.675	35	405.519,342 468.874,11	36	405.512,71 468.870,168	7.715	36	405.512,71 468.870,168	37	405.507,209 468.868,373	5.786
37	405.507,209 468.868,373	38	405.500,2 468.866,931	7.156	38	405.500,2 468.866,931	39	405.493,69 468.866,573	6.52	39	405.493,69 468.866,573	40	405.484,73 468.864,379	9.225
40	405.484,73 468.864,379	41	405.479,114 468.864,107	5.623	41	405.479,114 468.864,107	42	405.474,632 468.865,291	4.636	42	405.474,632 468.865,291	43	405.471,726 468.867,506	3.654
43	405.471,726 468.867,506	44	405.469,595 468.870,831	3.949	44	405.469,595 468.870,831	45	405.467,88 468.875,346	4.83	45	405.467,88 468.875,346	1	405.464,459 468.894,221	19.183

\*\* Lungimile segmentelor sunt determinate în planul de proiecție Stereo 70 și sunt rotunjite la 1 milimetru.

\*\*\* Distanța dintre puncte este formată din segmente cumulate ce sunt mai mici decât valoarea 1 milimetru.





## DATE DESPRE IMOBILUL NR. 12699

Oficiul de Cadastru și Publicitate Imobiliară SIBIU  
Biroul de Cadastru și Publicitate Imobiliară Saliste

## A. Partea I. Descrierea imobilului

TEREN Extravilan

Nr. CF vechi:4461 Jina

Nr. topografic:5403/1

Adresa: Jud. Sibiu

Nr. Crt	Nr cadastral Nr. topografic	Suprafața* (mp)	Observații / Referințe
A1	100548	Din acte: 20.093 Masurata: 18.677	Sector cadastral:60 Teren neimprejmuț;

## B. Partea II. Proprietari și acte

Inscrieri privitoare la dreptul de proprietate și alte drepturi reale		Referințe
<b>1097 / 09/11/1933</b>		
Act Notarial nr. 0, din 01/01/1933 emis de -;		
B1	Intabulare, drept de PROPRIETATE, dobandit prin Succesiune, cota actuala 3/24, cota initiala 3/24 1) <b>CIOROGAR MARIA</b> <i>OBSERVATII: (provenita din conversia CF 4461 Jina)</i>	A1
B2	Intabulare, drept de PROPRIETATE, dobandit prin Succesiune, cota actuala 3/24, cota initiala 3/24 1) <b>CIOROGAR SALOMIA</b> <i>OBSERVATII: (provenita din conversia CF 4461 Jina)</i>	A1
B3	Intabulare, drept de PROPRIETATE, dobandit prin Succesiune, cota actuala 1/24, cota initiala 1/24 1) <b>CIOROGAR MARINA</b> <i>OBSERVATII: (provenita din conversia CF 4461 Jina)</i>	A1
B4	Intabulare, drept de PROPRIETATE, dobandit prin Succesiune, cota actuala 1/24, cota initiala 1/24 1) <b>CIOROGAR NICOLAE</b> , minor <i>OBSERVATII: (provenita din conversia CF 4461 Jina)</i>	A1
B5	Intabulare, drept de PROPRIETATE, dobandit prin Succesiune, cota actuala 12/24, cota initiala 12/24 1) <b>BESTIU SALOMIE, N.CIOROGAR</b> <i>OBSERVATII: (provenita din conversia CF 4461 Jina)</i>	A1
B6	Intabulare, drept de PROPRIETATE, dobandit prin Succesiune, cota actuala 3/24, cota initiala 3/24 1) <b>STERP SALOMIE, N.CIOROGAR</b> <i>OBSERVATII: (provenita din conversia CF 4461 Jina)</i>	A1
Act Notarial nr. 0, din 05/11/1933 emis de -;		
B7	Intabulare, drept de PROPRIETATE, cu titlu de drept cumparare, dobandit prin Conventie, cota actuala 1/24, cota initiala 1/24 1) <b>VARVOREA MARINA, N.CIOROGAR</b> <i>OBSERVATII: (provenita din conversia CF 4461 Jina)</i>	A1
/		
Act Administrativ nr. 15545, din 21/11/2023 emis de PRIMĂRIA COMUNEI JINA;		
B8	Se noteaza posesia factica asupra suprafetei de 18677 mp in favoarea lui 1) <b>ARPĂȘEAN IOAN</b>	A1

## C. Partea III. SARCINI .

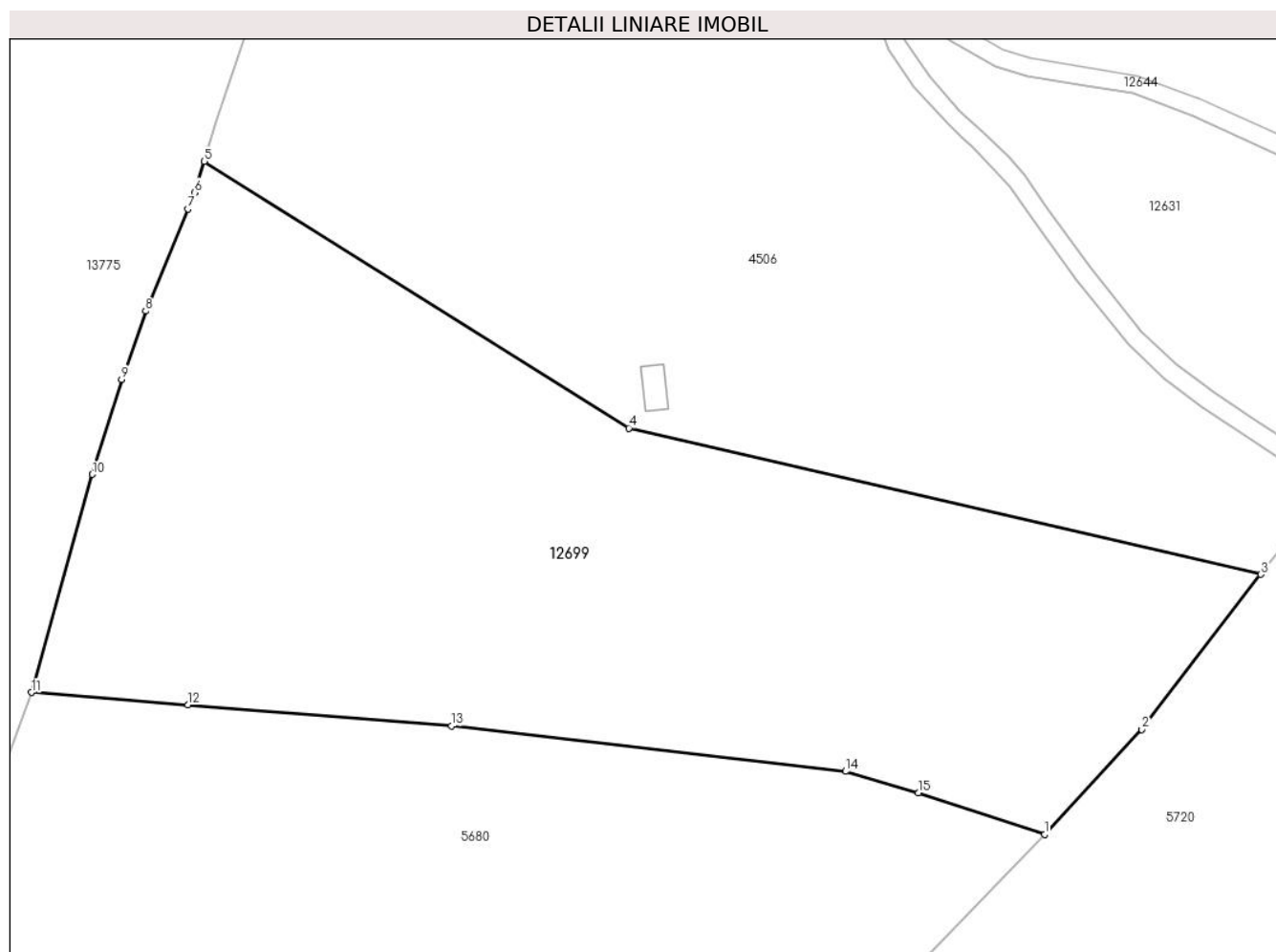
Inscrieri privind dezmembramintele dreptului de proprietate, drepturi reale de garanție și sarcini	Referințe
NU SUNT	

## Anexa Nr. 1 La Partea I

## Teren

Nr cadastral	Suprafața (mp)*	Observații / Referințe
100548	Din acte: 20.093 Masurata: 18.677	

\* Suprafața este determinată în planul de proiecție Stereo 70.



## Date referitoare la teren

Crt	Categorie folosință	Intra vilan	Suprafața (mp)	Tarla	Parcelă	Nr. topo	Observații / Referințe
1	faneata	NU	18.677	46	2838,2839,2 845/14	5403/1	

## Lungime Segmente

1) Valorile lungimilor segmentelor sunt obținute din proiecție în plan.

Punct început	X / Y	Punct sfârșit	X / Y	Lungime segment (** (m)
1	402.831,048 471.138,102	2	402.852,211 471.160,93	31.129
2	402.852,211 471.160,93	3	402.878,139 471.194,686	42.564
3	402.878,139 471.194,686	4	402.740,481 471.226,544	141.296
4	402.740,481 471.226,544	5	402.647,947 471.284,572	109.224



Punct început	X / Y	Punct sfârşit	X / Y	Lungime segment (** (m)
5	402.647,947 471.284,572	6	402.645,862 471.277,809	7.077
6	402.645,862 471.277,809	7	402.644,368 471.274,199	3.907
7	402.644,368 471.274,199	8	402.635,186 471.252,009	24.015
8	402.635,186 471.252,009	9	402.629,942 471.237,11	15.795
9	402.629,942 471.237,11	10	402.623,606 471.216,486	21.575
10	402.623,606 471.216,486	11	402.610,336 471.169,004	49.301
11	402.610,336 471.169,004	12	402.644,415 471.166,286	34.187
12	402.644,415 471.166,286	13	402.701,786 471.161,71	57.553
13	402.701,786 471.161,71	14	402.787,701 471.151,823	86.482
14	402.787,701 471.151,823	15	402.803,545 471.147,128	16.525
15	402.803,545 471.147,128	1	402.831,048 471.138,102	28.946

\*\* Lungimile segmentelor sunt determinate în planul de proiecție Stereo 70 și sunt rotunjite la 1 milimetru.

\*\*\* Distanța dintre puncte este formată din segmente cumulate ce sunt mai mici decât valoarea 1 milimetru.





## DATE DESPRE IMOBILUL NR. 12700

Oficiul de Cadastru și Publicitate Imobiliară SIBIU  
Biroul de Cadastru și Publicitate Imobiliară Saliste

## A. Partea I. Descrierea imobilului

Nr. CF vechi: 969JINA  
Nr. topografic: parte din nr. topo  
5418,5419,5420,5421

TEREN Extravilan

Adresa: Jud. Sibiu

Nr. Crt	Nr cadastral Nr. topografic	Suprafața* (mp)	Observații / Referințe
A1	100807	Din acte: 62.407 Masurata: 30.905	Sector cadastral: 60 Teren neimprejmuit; ,parțial CF 100807 UAT Jina

## B. Partea II. Proprietari și acte

Inscrieri privitoare la dreptul de proprietate și alte drepturi reale		Referințe
<b>9017 / 12/08/1882</b>		
Act Notarial nr. 984, din 01/01/1982 emis de -;		
B1	Intabulare, drept de PROPRIETATE, dobandit prin Succesiune, cota actuala 4/20, cota initiala 1/5 1) <b>BOGDAN IOANA</b> , n.Preda <i>OBSERVATII: (provenita din conversia CF 969 Jina)</i>	A1
<b>1657 / 06/05/1911</b>		
Act Notarial nr. 0, din 04/05/1911 emis de -;		
B2	Intabulare, drept de PROPRIETATE, cu titlu de drept cumparare, dobandit prin Conventie, cota actuala 2/20, cota initiala 1/10 1) <b>BARSAN NICOLAE</b> <i>OBSERVATII: (provenita din conversia CF 969 Jina)</i>	A1
Act Notarial nr. 765 din 1923, din 16/12/1925 emis de -;		
B3	Intabulare, drept de PROPRIETATE, cu titlu de drept mostenire, dobandit prin Succesiune, cota actuala 4/20, cota initiala 1/5 1) <b>PREDA ILEANA</b> , vaduva; N.BESTIU <i>OBSERVATII: (provenita din conversia CF 969 Jina)</i>	A1
<b>1133 / 11/11/1943</b>		
Hotarare Judecatoreasca nr. 1316, din 01/01/1942 emis de JUDECATORIA MIERCUREA (de predarea mostenirii);		
B4	Intabulare, drept de PROPRIETATE, cu titlu de drept mostenire, dobandit prin Succesiune, cota actuala 5/20, cota initiala 1/4 1) <b>USCATU MARIA</b> , n.Barsan <i>OBSERVATII: (provenita din conversia CF 969 Jina)</i>	A1
<b>1134 / 11/11/1943</b>		
Act Notarial nr. 0, din 06/03/1943 emis de -;		
B5	Intabulare, drept de PROPRIETATE, cu titlu de drept intretinere, dobandit prin Succesiune, cota actuala 5/20, cota initiala 1/4 1) <b>USCATU MARIA</b> , n.Barsan 2) <b>USCATU IOAN</b> , si sotia <i>OBSERVATII: (provenita din conversia CF 969 Jina)</i>	A1

## C. Partea III. SARCINI

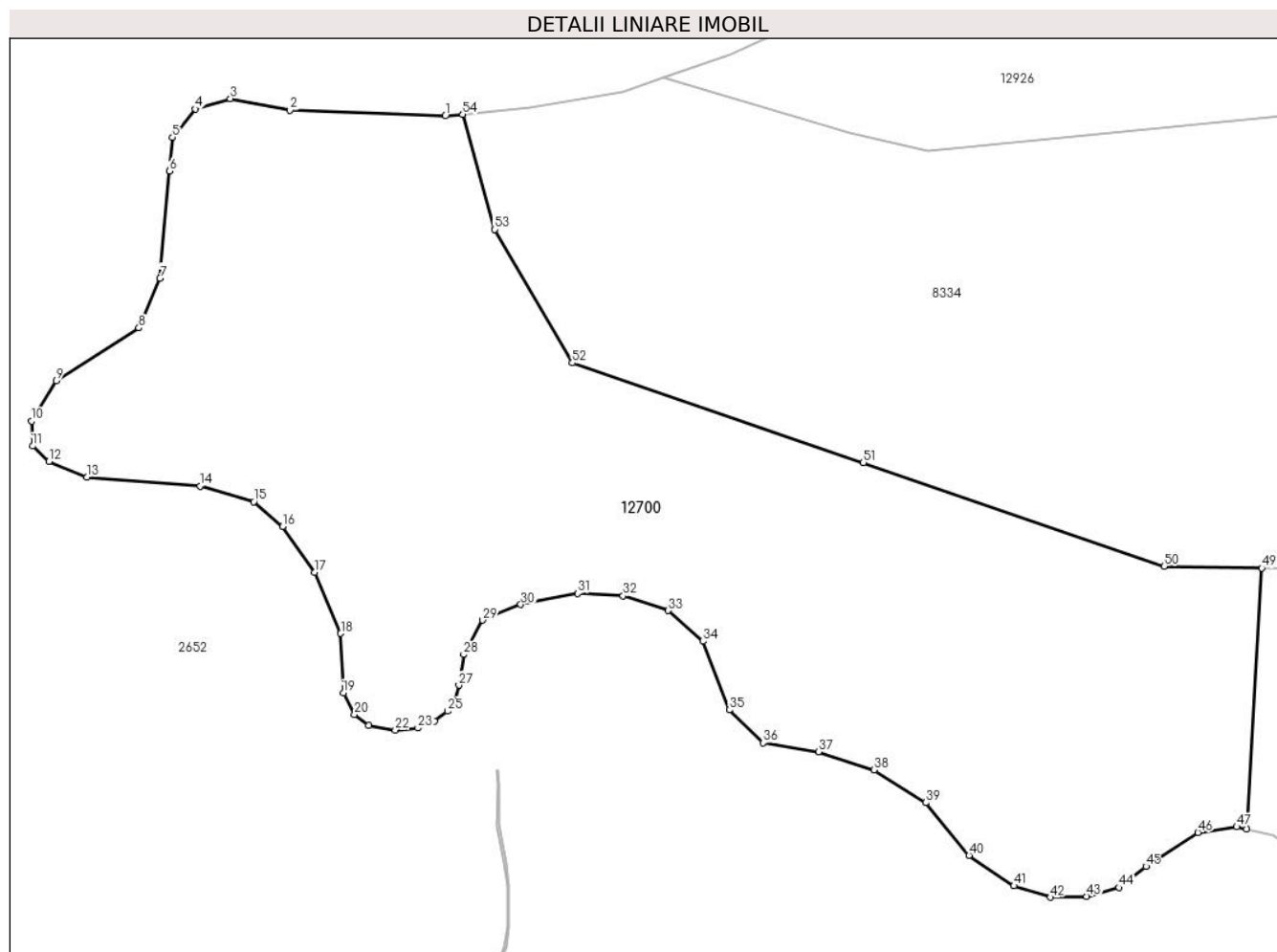
Inscrieri privind dezmembramintele dreptului de proprietate, drepturi reale de garanție și sarcini		Referințe
<b>1134 / 11/11/1943</b>		
Act Notarial nr. 0, din 06/03/1943 emis de -;		
C1	Intabulare, drept de UZUFRUCT VIAGER, dobandit prin Conventie, cota actuala 1/4, cota initiala 1/4 1) <b>BARSAN NICOLAE</b> <i>OBSERVATII: (provenita din conversia CF 969 Jina)</i>	A1

## Anexa Nr. 1 La Partea I

## Teren

Nr cadastral	Suprafața (mp)*	Observații / Referințe
100807	Din acte: 62.407 Masurata: 30.905	,parțial CF 100807 UAT Jina

\* Suprafața este determinată în planul de proiecție Stereo 70.



## Date referitoare la teren

Crt	Categorie folosință	Intravilan	Suprafața (mp)	Tarla	Parcelă	Nr. topo	Observații / Referințe
1	fânețe (F) - fânețe împădurite	NU	30.905	46	2827/3	parte din nr. topo 5418,5419,54 20,5421	

## Lungime Segmente

1) Valorile lungimilor segmentelor sunt obținute din proiecție în plan.

Punct început	X / Y	Punct sfârșit	X / Y	Lungime segment	Punct început	X / Y	Punct sfârșit	X / Y	Lungime segment	Punct început	X / Y	Punct sfârșit	X / Y	Lungime segment
1	402.493,614 470.753,996	2	402.450,649 470.755,645	42.997	2	402.450,649 470.755,645	3	402.434,133 470.758,783	16.811	3	402.434,133 470.758,783	4	402.424,384 470.755,956	10.151

Punct început	X / Y	Punct sfârșit	X / Y	Lungime segment	Punct început	X / Y	Punct sfârșit	X / Y	Lungime segment	Punct început	X / Y	Punct sfârșit	X / Y	Lungime segment
4	402.424,384 470.755,956	5	402.418,101 470.748,105	10.056	5	402.418,101 470.748,105	6	402.417,348 470.738,753	9.382	6	402.417,348 470.738,753	7	402.414,63 470.709,138	29.739
7	402.414,63 470.709,138	8	402.408,853 470.695,314	14.983	8	402.408,853 470.695,314	9	402.385,919 470.680,793	27.145	9	402.385,919 470.680,793	10	402.379,118 470.669,544	13.145
10	402.379,118 470.669,544	11	402.379,431 470.662,682	6.869	11	402.379,431 470.662,682	12	402.383,935 470.658,426	6.197	12	402.383,935 470.658,426	13	402.394,43 470.654,13	11.34
13	402.394,43 470.654,13	14	402.425,797 470.651,568	31.471	14	402.425,797 470.651,568	15	402.440,567 470.647,254	15.387	15	402.440,567 470.647,254	16	402.448,637 470.640,45	10.556
16	402.448,637 470.640,45	17	402.457,517 470.627,712	15.528	17	402.457,517 470.627,712	18	402.464,674 470.610,803	18.361	18	402.464,674 470.610,803	19	402.465,388 470.594,359	16.459
19	402.465,388 470.594,359	20	402.468,473 470.588,438	6.676	20	402.468,473 470.588,438	21	402.472,419 470.585,438	4.957	21	402.472,419 470.585,438	22	402.479,773 470.584,122	7.471
22	402.479,773 470.584,122	23	402.486,062 470.584,659	6.312	23	402.486,062 470.584,659	24	402.490,629 470.586,551	4.943	24	402.490,629 470.586,551	25	402.494,301 470.589,339	4.61
25	402.494,301 470.589,339	26	402.496,333 470.591,977	3.33	26	402.496,333 470.591,977	27	402.497,395 470.596,509	4.655	27	402.497,395 470.596,509	28	402.498,727 470.605,01	8.605
28	402.498,727 470.605,01	29	402.503,944 470.614,514	10.842	29	402.503,944 470.614,514	30	402.514,508 470.618,844	11.417	30	402.514,508 470.618,844	31	402.530,257 470.621,9	16.043
31	402.530,257 470.621,9	32	402.542,83 470.621,209	12.592	32	402.542,83 470.621,209	33	402.555,33 470.617,141	13.145	33	402.555,33 470.617,141	34	402.564,953 470.608,652	12.832
34	402.564,953 470.608,652	35	402.572,211 470.589,684	20.309	35	402.572,211 470.589,684	36	402.581,603 470.580,563	13.092	36	402.581,603 470.580,563	37	402.596,968 470.578,111	15.559
37	402.596,968 470.578,111	38	402.612,308 470.573,081	16.144	38	402.612,308 470.573,081	39	402.626,596 470.563,987	16.937	39	402.626,596 470.563,987	40	402.638,581 470.549,453	18.838
40	402.638,581 470.549,453	41	402.650,976 470.540,985	15.011	41	402.650,976 470.540,985	42	402.661,038 470.537,824	10.547	42	402.661,038 470.537,824	43	402.671,1 470.538,074	10.065
43	402.671,1 470.538,074	44	402.680,052 470.540,518	9.28	44	402.680,052 470.540,518	45	402.687,5 470.546,369	9.471	45	402.687,5 470.546,369	46	402.701,903 470.555,743	17.185
46	402.701,903 470.555,743	47	402.712,629 470.557,323	10.842	47	402.712,629 470.557,323	48	402.715,355 470.556,681	2.801	48	402.715,355 470.556,681	49	402.719,561 470.628,913	72.354
49	402.719,561 470.628,913	50	402.692,579 470.629,411	26.987	50	402.692,579 470.629,411	51	402.609,319 470.658,1	88.064	51	402.609,319 470.658,1	52	402.528,769 470.685,671	85.138
52	402.528,769 470.685,671	53	402.507,291 470.722,585	42.708	53	402.507,291 470.722,585	54	402.498,439 470.754,459	33.08	54	402.498,439 470.754,459	1	402.493,614 470.753,996	4.847

\*\* Lungimile segmentelor sunt determinate în planul de proiecție Stereo 70 și sunt rotunjite la 1 milimetru.

\*\*\* Distanța dintre puncte este formată din segmente cumulate ce sunt mai mici decât valoarea 1 milimetru.



**DATE DESPRE IMOBILUL NR. 12701**

Oficiul de Cadastru și Publicitate Imobiliară SIBIU  
Biroul de Cadastru și Publicitate Imobiliară Saliste

**A. Partea I. Descrierea imobilului**

TEREN Extravilan

Adresa: Jud. Sibiu

Nr. Crt	Nr cadastral Nr. topografic	Suprafața* (mp)	Observații / Referințe
A1		85	Sector cadastral:60 Teren neimprejmuit;

**B. Partea II. Proprietari și acte**

Inscrieri privitoare la dreptul de proprietate și alte drepturi reale	Referințe
/	
Act Normativ nr. 7, din 13/03/1996 emis de PARLAMENTUL ROMÂNIEI;	
B1	Inscrierea provizorie, drept de PROPRIETATE, dobandit prin Lege, cota actuala 1/1, cota initiala 1/1
	1) <b>COMUNA JINA</b> , CIF:0000000000000, PROPRIETAR NEIDENTIFICAT

**C. Partea III. SARCINI .**

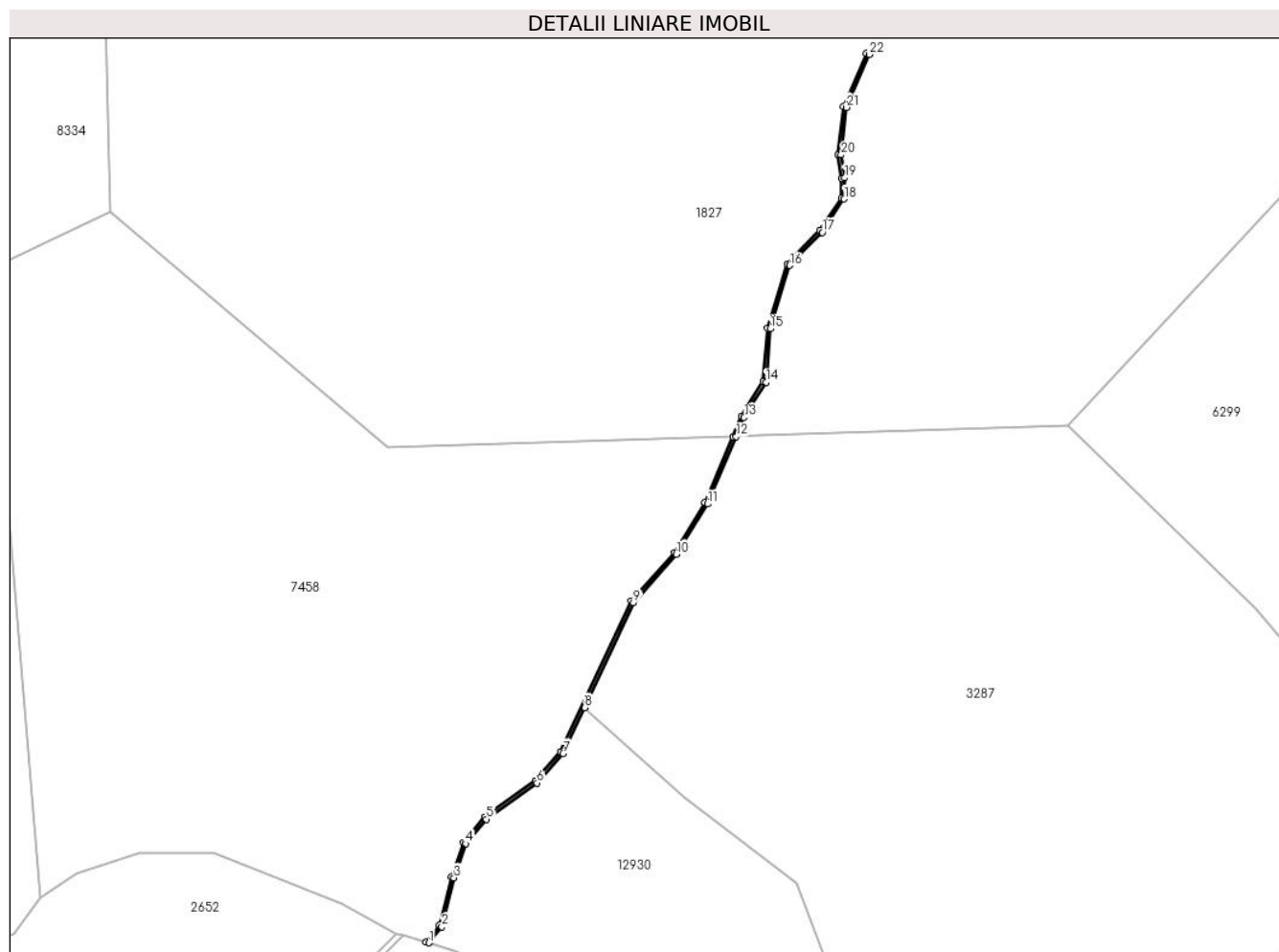
Inscrieri privind dezmembramintele dreptului de proprietate, drepturi reale de garanție și sarcini	Referințe
NU SUNT	

## Anexa Nr. 1 La Partea I

## Teren

Nr cadastral	Suprafața (mp)*	Observații / Referințe
	85	

\* Suprafața este determinată în planul de proiecție Stereo 70.



## Date referitoare la teren

Crt	Categorie folosință	Intravilan	Suprafața (mp)	Tarla	Parcelă	Nr. topo	Observații / Referințe
1	ape curgătoare	NU	85	46	2818	-	

## Lungime Segmente

1) Valorile lungimilor segmentelor sunt obținute din proiecție în plan.

Punct început	X / Y	Punct sfârșit	X / Y	Lungime segment
1	402.862,176 470.536,988	2	402.864,356 470.539,662	3.45
4	402.868,403 470.553,558	5	402.871,815 470.557,655	5.332
7	402.884,673 470.568,659	8	402.888,25 470.576,329	8.463
10	402.903,633 470.602,002	11	402.908,846 470.610,418	9.9
13	402.914,96 470.624,882	14	402.918,613 470.630,77	6.929
2	402.864,356 470.539,662	3	402.866,382 470.547,848	8.433
5	402.871,815 470.557,655	6	402.880,313 470.563,711	10.435
8	402.888,25 470.576,329	9	402.896,432 470.593,876	19.361
11	402.908,846 470.610,418	12	402.913,613 470.621,696	12.244
14	402.918,613 470.630,77	15	402.919,32 470.639,72	8.978
3	402.866,382 470.547,848	4	402.868,403 470.553,558	6.057
6	402.880,313 470.563,711	7	402.884,673 470.568,659	6.595
9	402.896,432 470.593,876	10	402.903,633 470.602,002	10.858
12	402.913,613 470.621,696	13	402.914,96 470.624,882	3.459
15	402.919,32 470.639,72	16	402.922,593 470.650,316	11.09



Punct început	X / Y	Punct sfârșit	X / Y	Lungime segment	Punct început	X / Y	Punct sfârșit	X / Y	Lungime segment	Punct început	X / Y	Punct sfârșit	X / Y	Lungime segment
16	402.922,593 470.650,316	17	402.928,048 470.655,85	7.771	17	402.928,048 470.655,85	18	402.931,732 470.661,445	6.699	18	402.931,732 470.661,445	19	402.931,805 470.664,98	3.536
19	402.931,805 470.664,98	20	402.931,216 470.668,808	3.873	20	402.931,216 470.668,808	21	402.932,1 470.676,76	8.001	21	402.932,1 470.676,76	22	402.935,901 470.685,635	9.655
22	402.935,901 470.685,635	23	402.935,441 470.685,832	0.5	23	402.935,441 470.685,832	24	402.931,611 470.676,889	9.729	24	402.931,611 470.676,889	25	402.930,712 470.668,798	8.141
25	402.930,712 470.668,798	26	402.931,305 470.664,946	3.897	26	402.931,305 470.664,946	27	402.931,235 470.661,6	3.347	27	402.931,235 470.661,6	28	402.927,658 470.656,166	6.506
28	402.927,658 470.656,166	29	402.922,152 470.650,58	7.843	29	402.922,152 470.650,58	30	402.918,826 470.639,815	11.267	30	402.918,826 470.639,815	31	402.918,124 470.630,93	8.913
31	402.918,124 470.630,93	32	402.914,514 470.625,112	6.847	32	402.914,514 470.625,112	33	402.913,063 470.621,679	3.727	33	402.913,063 470.621,679	34	402.908,402 470.610,652	11.972
34	402.908,402 470.610,652	35	402.903,267 470.602,259	9.839	35	402.903,267 470.602,259	36	402.896,007 470.594,147	10.886	36	402.896,007 470.594,147	37	402.884,25 470.568,936	27.818
37	402.884,25 470.568,936	38	402.879,976 470.564,085	6.465	38	402.879,976 470.564,085	39	402.871,472 470.558,025	10.442	39	402.871,472 470.558,025	40	402.867,962 470.553,81	5.485
40	402.867,962 470.553,81	41	402.865,903 470.547,991	6.173	41	402.865,903 470.547,991	42	402.863,908 470.539,934	8.3	42	402.863,908 470.539,934	43	402.861,733 470.537,127	3.551
43	402.861,733 470.537,127	1	402.862,176 470.536,988	0.464										

\*\* Lungimile segmentelor sunt determinate în planul de proiecție Stereo 70 și sunt rotunjite la 1 milimetru.

\*\*\* Distanța dintre puncte este formată din segmente cumulate ce sunt mai mici decât valoarea 1 milimetru.



**DATE DESPRE IMOBILUL NR. 12703**

Oficiul de Cadastru și Publicitate Imobiliară SIBIU  
Biroul de Cadastru și Publicitate Imobiliară Saliste

**A. Partea I. Descrierea imobilului**

TEREN Extravilan

Nr. CF vechi:255 JINA

Nr. topografic:5213

Adresa: Jud. Sibiu

Nr. Crt	Nr cadastral Nr. topografic	Suprafața* (mp)	Observații / Referințe
A1		Din acte: 5.335 Masurata: 8.029	Sector cadastral:57 Teren neimprejmuit;

**B. Partea II. Proprietari și acte**

Inscrieri privitoare la dreptul de proprietate și alte drepturi reale		Referințe
<b>1384 / 30/08/1996</b>		
Actiune In Instanta nr. 127, din 01/01/1996 emis de BNP DRAGOMIR N.;		
B1	Intabulare, drept de PROPRIETATE, cu titlu de drept moștenire, dobandit prin Succesiune, cota actuala 1/2, cota initiala 1/2 1) <b>BARB IOAN</b> <i>OBSERVATII: , poziție preluată din CF 255 JINA</i>	A1
B2	Intabulare, drept de PROPRIETATE, cu titlu de drept moștenire, dobandit prin Succesiune, cota actuala 1/2, cota initiala 1/2 1) <b>BARB IOANA</b> <i>OBSERVATII: , poziție preluată din CF 255 JINA</i>	A1
/		
Act Administrativ nr. 215, din 08/01/2024 emis de PRIMĂRIA COMUNEI JINA;		
B3	Se noteaza posesia factica asupra suprafetei de 8029 mp in favoarea lui 1) <b>STERP AUREL-ION</b>	A1

**C. Partea III. SARCINI .**

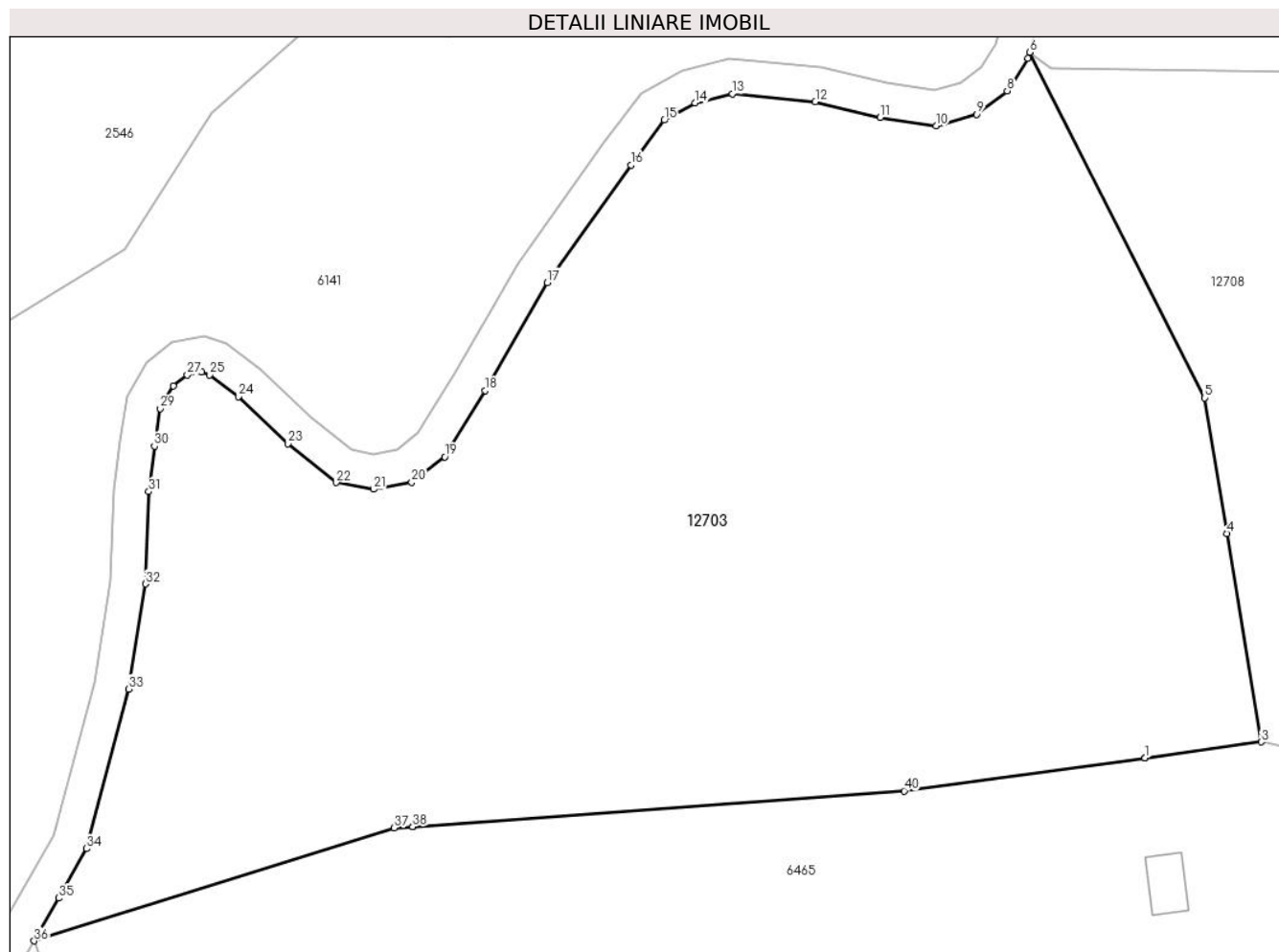
Inscrieri privind dezmembramintele dreptului de proprietate, drepturi reale de garanție și sarcini	Referințe
NU SUNT	

## Anexa Nr. 1 La Partea I

## Teren

Nr cadastral	Suprafața (mp)*	Observații / Referințe
	Din acte: 5.335 Masurata: 8.029	

\* Suprafața este determinată în planul de proiecție Stereo 70.



## Date referitoare la teren

Crt	Categorie folosință	Intra vilan	Suprafața (mp)	Tarla	Parcelă	Nr. topo	Observații / Referințe
1	faneata	NU	8.029	41	2697/9	5213	

## Lungime Segmente

1) Valorile lungimilor segmentelor sunt obținute din proiecție în plan.

Punct început	X / Y	Punct sfârșit	X / Y	Lungime segment (** (m)
1	399.510,015 471.990,692	2	399.510,02 471.990,693	0.005
3	399.523,353 471.992,521	4	399.519,418 472.016,448	24.248
5	399.516,861 472.031,992	6	399.496,819 472.071,616	44.404
7	399.496,625 472.070,933	8	399.494,229 472.067,195	4.44
9	399.490,698 472.064,494	10	399.486,069 472.063,172	4.814

Punct început	X / Y	Punct sfârșit	X / Y	Lungime segment (** (m)
2	399.510,02 471.990,693	3	399.523,353 471.992,521	13.458
4	399.519,418 472.016,448	5	399.516,861 472.031,992	15.753
6	399.496,819 472.071,616	7	399.496,625 472.070,933	0.71
8	399.494,229 472.067,195	9	399.490,698 472.064,494	4.446
10	399.486,069 472.063,172	11	399.479,664 472.064,149	6.479

Punct început	X / Y	Punct sfârșit	X / Y	Lungime segment (** (m)
11	399.479,664 472.064,149	12	399.472,222 472.065,932	7.653
13	399.462,716 472.066,835	14	399.458,461 472.065,783	4.383
15	399.454,925 472.063,824	16	399.451,095 472.058,69	6.405
17	399.441,522 472.045,198	18	399.434,407 472.032,812	14.284
19	399.429,748 472.025,231	20	399.425,979 472.022,314	4.766
21	399.421,604 472.021,514	22	399.417,295 472.022,263	4.374
23	399.411,785 472.026,734	24	399.406,12 472.032,147	7.835
25	399.402,823 472.034,629	26	399.401,894 472.034,947	0.982
27	399.400,242 472.034,605	28	399.398,625 472.033,339	2.054
29	399.397,152 472.030,755	30	399.396,467 472.026,46	4.349
31	399.395,832 472.021,241	32	399.395,429 472.010,655	10.594
33	399.393,497 471.998,601	34	399.388,712 471.980,289	18.927
35	399.385,481 471.974,628	36	399.382,678 471.969,718	5.654
37	399.423,948 471.982,666	38	399.426,055 471.982,819	2.113
39	399.426,06 471.982,82	40	399.482,404 471.986,905	56.492

Punct început	X / Y	Punct sfârșit	X / Y	Lungime segment (** (m)
12	399.472,222 472.065,932	13	399.462,716 472.066,835	9.549
14	399.458,461 472.065,783	15	399.454,925 472.063,824	4.042
16	399.451,095 472.058,69	17	399.441,522 472.045,198	16.543
18	399.434,407 472.032,812	19	399.429,748 472.025,231	8.898
20	399.425,979 472.022,314	21	399.421,604 472.021,514	4.448
22	399.417,295 472.022,263	23	399.411,785 472.026,734	7.096
24	399.406,12 472.032,147	25	399.402,823 472.034,629	4.127
26	399.401,894 472.034,947	27	399.400,242 472.034,605	1.687
28	399.398,625 472.033,339	29	399.397,152 472.030,755	2.974
30	399.396,467 472.026,46	31	399.395,832 472.021,241	5.257
32	399.395,429 472.010,655	33	399.393,497 471.998,601	12.208
34	399.388,712 471.980,289	35	399.385,481 471.974,628	6.518
36	399.382,678 471.969,718	37	399.423,948 471.982,666	43.253
38	399.426,055 471.982,819	39	399.426,06 471.982,82	0.005
40	399.482,404 471.986,905	1	399.510,015 471.990,692	27.869

\*\* Lungimile segmentelor sunt determinate în planul de proiecție Stereo 70 și sunt rotunjite la 1 milimetru.

\*\*\* Distanța dintre puncte este formată din segmente cumulate ce sunt mai mici decât valoarea 1 milimetru.



**DATE DESPRE IMOBILUL NR. 12704**

Oficiul de Cadastru și Publicitate Imobiliară SIBIU  
Biroul de Cadastru și Publicitate Imobiliară Saliste

**A. Partea I. Descrierea imobilului**

TEREN Extravilan

Adresa: Jud. Sibiu

Nr. Crt	Nr cadastral Nr. topografic	Suprafața* (mp)	Observații / Referințe
A1		20.135	Sector cadastral:56 Teren neimprejmut;

**B. Partea II. Proprietari și acte**

Inscrieri privitoare la dreptul de proprietate și alte drepturi reale		Referințe
/		
Act Normativ nr. 7, din 13/03/1996 emis de PARLAMENTUL ROMÂNIEI;		
B1	Intabulare, drept de PROPRIETATE, dobândit prin Lege, cota actuala 1/1, cota initiala 1/1 1) NEIDENTIFICAT NEIDENTIFICAT	A1
Act Administrativ nr. 15110, din 16/11/2023 emis de PRIMĂRIA COMUNEI JINA;		
B2	Se noteaza posesia factica asupra suprafetei de 20135 mp in favoarea lui 1) TOADER GHEORGHE	A1

**C. Partea III. SARCINI .**

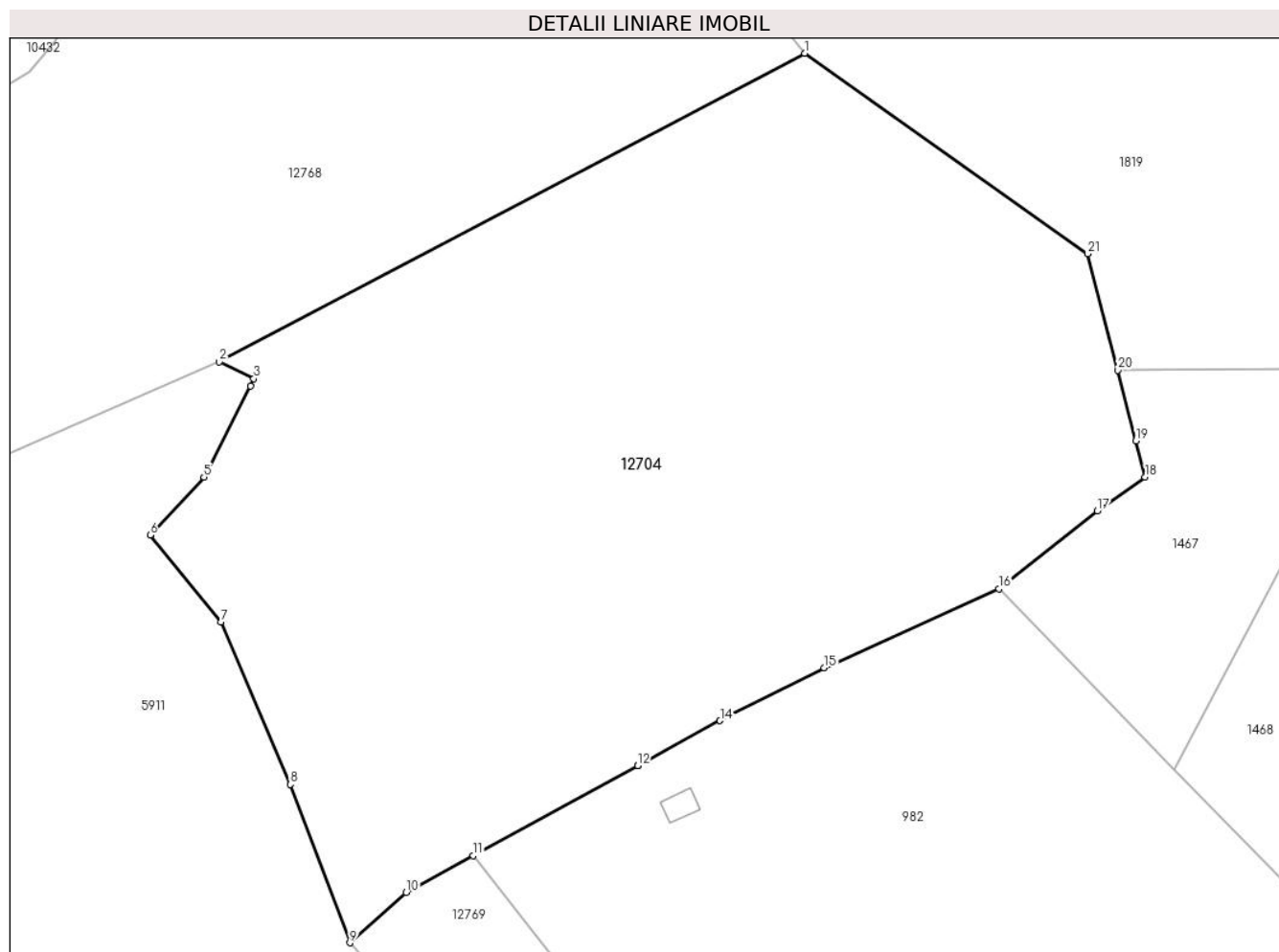
Inscrieri privind dezmembramintele dreptului de proprietate, drepturi reale de garanție și sarcini	Referințe
NU SUNT	

## Anexa Nr. 1 La Partea I

## Teren

Nr cadastral	Suprafața (mp)*	Observații / Referințe
	20.135	

\* Suprafața este determinată în planul de proiecție Stereo 70.



## Date referitoare la teren

Crt	Categorie folosință	Intra vilan	Suprafața (mp)	Tarla	Parcelă	Nr. topo	Observații / Referințe
1	fânețe (F) - fânețe împădurite	NU	20.135	36	2317,2344 /30	-	

## Lungime Segmente

1) Valorile lungimilor segmentelor sunt obținute din proiecție în plan.

Punct început	X / Y	Punct sfârșit	X / Y	Lungime segment (** (m))
1	398.370,028 473.210,685	2	398.250,656 473.147,763	134.94
3	398.257,661 473.144,346	4	398.256,941 473.142,876	1.637
5	398.247,5 473.124,271	6	398.236,511 473.112,425	16.158
7	398.250,934 473.094,715	8	398.265,104 473.061,616	36.005

Punct început	X / Y	Punct sfârșit	X / Y	Lungime segment (** (m))
2	398.250,656 473.147,763	3	398.257,661 473.144,346	7.794
4	398.256,941 473.142,876	5	398.247,5 473.124,271	20.863
6	398.236,511 473.112,425	7	398.250,934 473.094,715	22.84
8	398.265,104 473.061,616	9	398.277,264 473.029,33	34.5



Punct început	X / Y	Punct sfârșit	X / Y	Lungime segment (** (m)
9	398.277,264 473.029,33	10	398.288,76 473.039,62	15.429
11	398.302,396 473.047,077	12	398.336,006 473.065,444	38.301
13	398.336,01 473.065,446	14	398.352,779 473.074,609	19.109
15	398.374,034 473.085,39	16	398.409,691 473.101,504	39.129
17	398.429,778 473.117,4	18	398.439,532 473.124,264	11.927
19	398.437,625 473.131,663	20	398.433,915 473.146,052	14.86
21	398.427,792 473.169,8	1	398.370,028 473.210,685	70.769

Punct început	X / Y	Punct sfârșit	X / Y	Lungime segment (** (m)
10	398.288,76 473.039,62	11	398.302,396 473.047,077	15.542
12	398.336,006 473.065,444	13	398.336,01 473.065,446	0.004
14	398.352,779 473.074,609	15	398.374,034 473.085,39	23.833
16	398.409,691 473.101,504	17	398.429,778 473.117,4	25.616
18	398.439,532 473.124,264	19	398.437,625 473.131,663	7.641
20	398.433,915 473.146,052	21	398.427,792 473.169,8	24.525

\*\* Lungimile segmentelor sunt determinate în planul de proiecție Stereo 70 și sunt rotunjite la 1 milimetru.

\*\*\* Distanța dintre puncte este formată din segmente cumulate ce sunt mai mici decât valoarea 1 milimetru.



**DATE DESPRE IMOBILUL NR. 12705**

Oficiul de Cadastru și Publicitate Imobiliară SIBIU  
Biroul de Cadastru și Publicitate Imobiliară Saliste

**A. Partea I. Descrierea imobilului**

TEREN Extravilan

Nr. CF vechi:1Jina  
Nr. topografic:5196

Adresa: Jud. Sibiu

Nr. Crt	Nr cadastral Nr. topografic	Suprafața* (mp)	Observații / Referințe
A1		Din acte: 23.589 Masurata: 21.074	Sector cadastral:57 Teren neimprejmuit;

**B. Partea II. Proprietari și acte**

Inscrieri privitoare la dreptul de proprietate și alte drepturi reale	Referințe
<b>1808 / 13/02/1882</b>	
Act Administrativ nr. -, din 12/02/1882 emis de -;	
B1	A1
Intabulare, drept de PROPRIETATE, dobandit prin Constituire, cota actuala 1/1, cota initiala 1/1	
1) <b>COMUNA JINA</b> , CIF:999999999999	
<i>OBSERVATII: , pozitie preluata din CF 1 Jina</i>	

**C. Partea III. SARCINI .**

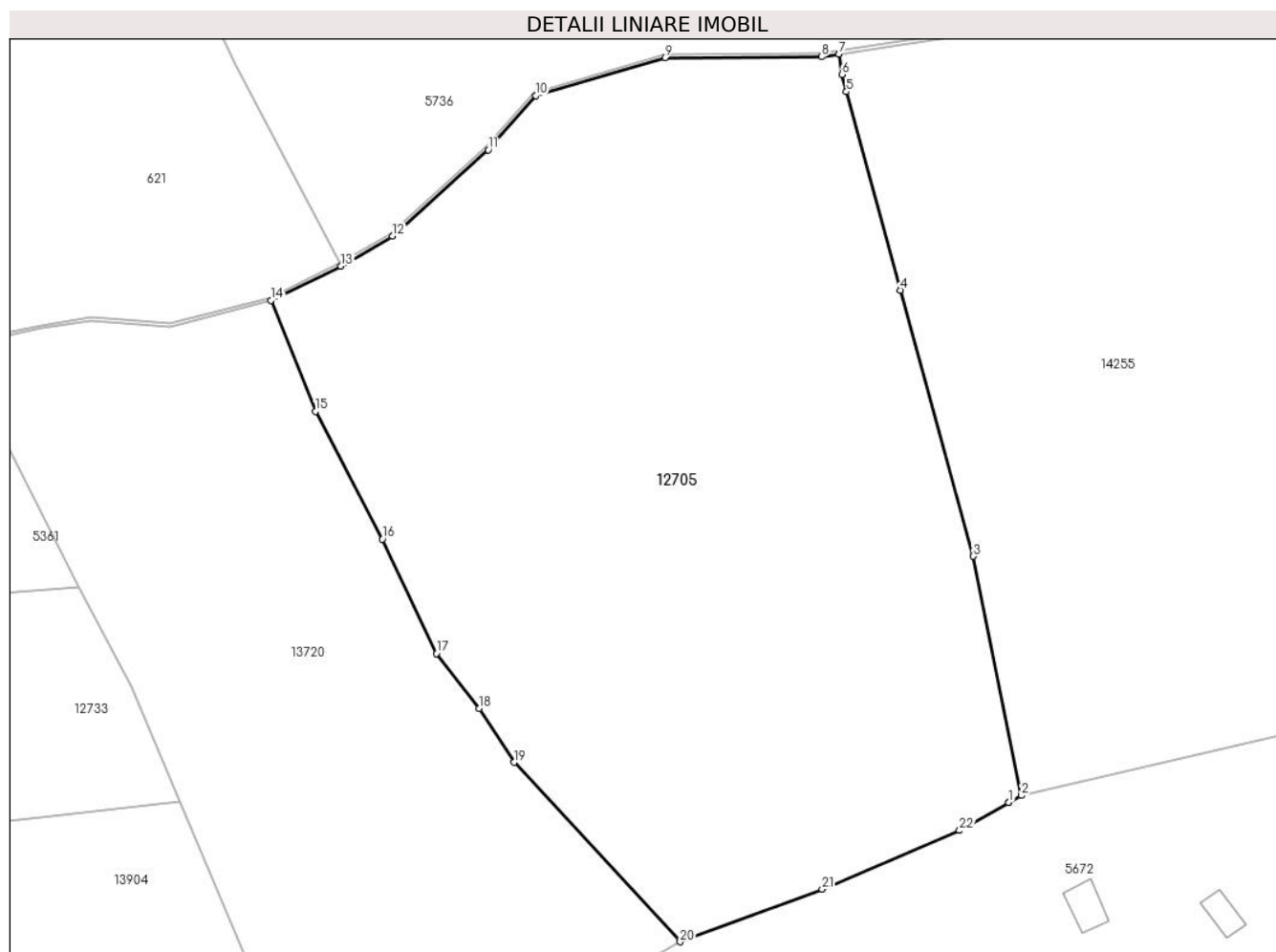
Inscrieri privind dezmembramintele dreptului de proprietate, drepturi reale de garanție și sarcini	Referințe
NU SUNT	

## Anexa Nr. 1 La Partea I

## Teren

Nr cadastral	Suprafața (mp)*	Observații / Referințe
	Din acte: 23.589 Masurata: 21.074	

\* Suprafața este determinată în planul de proiecție Stereo 70.



## Date referitoare la teren

Crt	Categorie folosință	Intravilan	Suprafața (mp)	Tarla	Parcelă	Nr. topo	Observații / Referințe
1	fânețe (F) - fânețe împădurite	NU	2.553	41	2533/3	5196	
2	faneata	NU	16.324	41	2533/3, 2534,2537/7, 2595/91	5196	
3	fânețe (F) - fânețe împădurite	NU	2.197	41	2537/8	5196	

## Lungime Segmente

1) Valorile lungimilor segmentelor sunt obținute din proiecție în plan.

Punct început	X / Y	Punct sfârșit	X / Y	Lungime segment (** (m)
1	399.909,673 472.404,461	2	399.912,509 472.406,065	3.258

Punct început	X / Y	Punct sfârșit	X / Y	Lungime segment (** (m)
2	399.912,509 472.406,065	3	399.901,768 472.459,386	54.392

Punct început	X / Y	Punct sfârșit	X / Y	Lungime segment (** (m)
3	399.901,768 472.459,386	4	399.885,506 472.518,691	61.494
5	399.873,465 472.562,954	6	399.872,425 472.566,778	3.963
7	399.871,757 472.571,337	8	399.867,907 472.570,752	3.894
9	399.832,926 472.570,559	10	399.804,065 472.562,088	30.078
11	399.793,494 472.549,987	12	399.772,159 472.530,778	28.708
13	399.760,626 472.524,055	14	399.744,994 472.516,437	17.389
15	399.754,96 472.491,697	16	399.769,849 472.463,221	32.134
17	399.781,918 472.437,69	18	399.791,5 472.425,485	15.517
19	399.799,233 472.413,417	20	399.836,336 472.373,422	54.555
21	399.868,015 472.385,166	22	399.898,669 472.398,237	33.324
23	399.909,668 472.404,458	1	399.909,673 472.404,461	0.006

Punct început	X / Y	Punct sfârșit	X / Y	Lungime segment (** (m)
4	399.885,506 472.518,691	5	399.873,465 472.562,954	45.872
6	399.872,425 472.566,778	7	399.871,757 472.571,337	4.608
8	399.867,907 472.570,752	9	399.832,926 472.570,559	34.982
10	399.804,065 472.562,088	11	399.793,494 472.549,987	16.068
12	399.772,159 472.530,778	13	399.760,626 472.524,055	13.349
14	399.744,994 472.516,437	15	399.754,96 472.491,697	26.672
16	399.769,849 472.463,221	17	399.781,918 472.437,69	28.24
18	399.791,5 472.425,485	19	399.799,233 472.413,417	14.333
20	399.836,336 472.373,422	21	399.868,015 472.385,166	33.786
22	399.898,669 472.398,237	23	399.909,668 472.404,458	12.636

\*\* Lungimile segmentelor sunt determinate în planul de proiecție Stereo 70 și sunt rotunjite la 1 milimetru.

\*\*\* Distanța dintre puncte este formată din segmente cumulate ce sunt mai mici decât valoarea 1 milimetru.



**DATE DESPRE IMOBILUL NR. 12708**

Oficiul de Cadastru și Publicitate Imobiliară SIBIU  
Biroul de Cadastru și Publicitate Imobiliară Saliste

**A. Partea I. Descrierea imobilului**

TEREN Extravilan

Adresa: Jud. Sibiu

Nr. Crt	Nr cadastral Nr. topografic	Suprafața* (mp)	Observații / Referințe
A1		2.699	Sector cadastral:57 Teren neimprejmuit;

**B. Partea II. Proprietari și acte**

Inscrieri privitoare la dreptul de proprietate și alte drepturi reale	Referințe
/	
Act Normativ nr. 7, din 13/03/1996 emis de PARLAMENTUL ROMÂNIEI;	
B1	Inscrierea provizorie, drept de PROPRIETATE, dobandit prin Lege, cota actuala 1/1, cota initiala 1/1
	1) <b>COMUNA JINA</b> , CIF:0000000000000, PROPRIETAR NEIDENTIFICAT

**C. Partea III. SARCINI .**

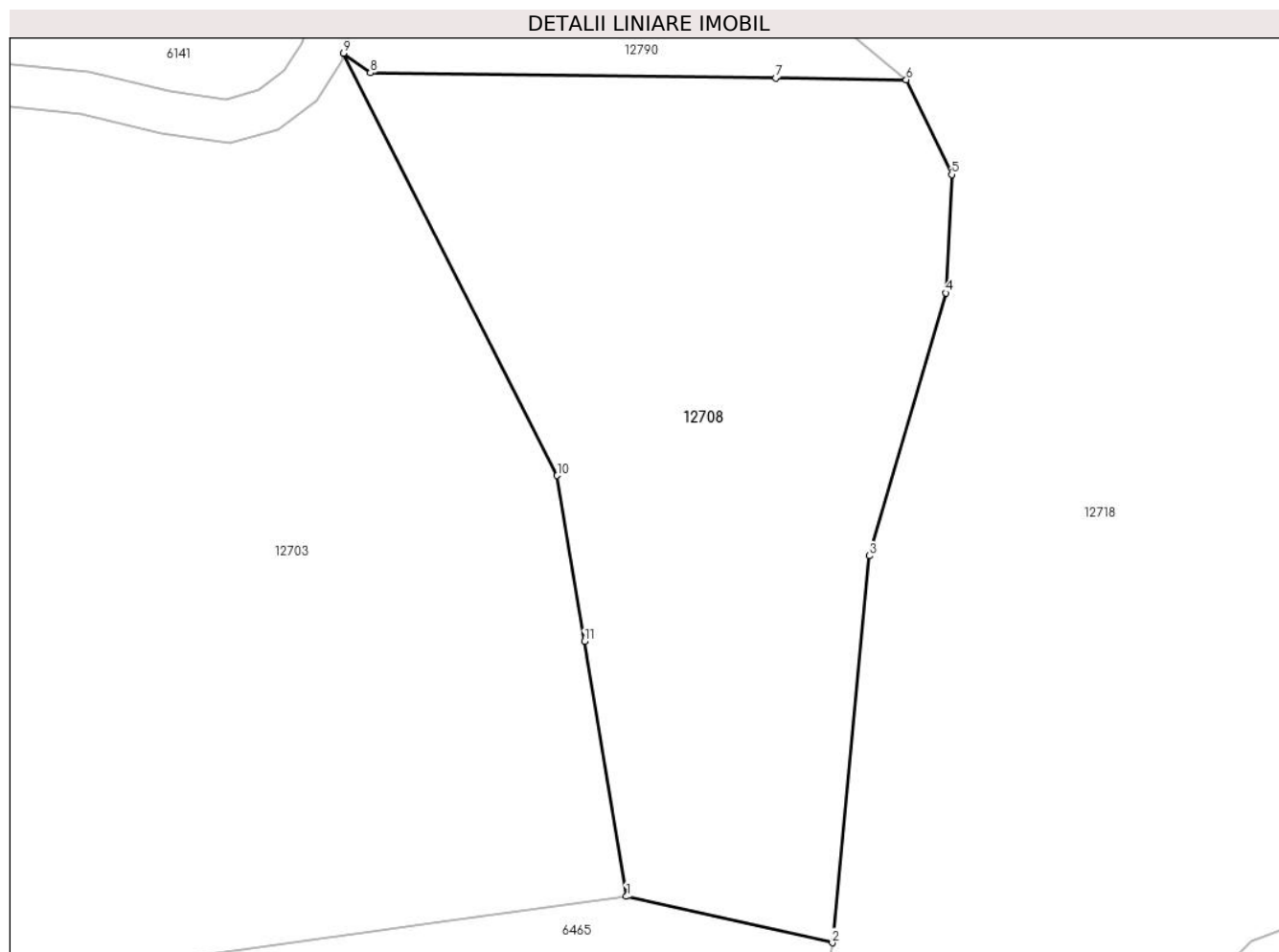
Inscrieri privind dezmembramintele dreptului de proprietate, drepturi reale de garanție și sarcini	Referințe
NU SUNT	

## Anexa Nr. 1 La Partea I

## Teren

Nr cadastral	Suprafața (mp)*	Observații / Referințe
	2.699	

\* Suprafața este determinată în planul de proiecție Stereo 70.



## Date referitoare la teren

Crt	Categorie folosință	Intravilan	Suprafața (mp)	Tarla	Parcelă	Nr. topo	Observații / Referințe
1	fâneata	NU	1.289	41	2697/4	-	
2	fânețe (F) - fânețe împădurite	NU	1.410	41	2697/4	-	

## Lungime Segmente

1) Valorile lungimilor segmentelor sunt obținute din proiecție în plan.

Punct început	X / Y	Punct sfârșit	X / Y	Lungime segment (** (m)
1	399.523,353 471.992,521	2	399.542,687 471.988,177	19.816
2	399.542,687 471.988,177	3	399.546,163 472.024,471	36.46
3	399.546,163 472.024,471	4	399.553,331 472.049,133	25.683
4	399.553,331 472.049,133	5	399.553,887 472.060,24	11.121



Punct început	X / Y	Punct sfârșit	X / Y	Lungime segment (** (m)
5	399.553,887 472.060,24	6	399.549,627 472.069,125	9.853
6	399.549,627 472.069,125	7	399.537,359 472.069,284	12.269
7	399.537,359 472.069,284	8	399.499,332 472.069,775	38.03
8	399.499,332 472.069,775	9	399.496,819 472.071,616	3.115
9	399.496,819 472.071,616	10	399.516,861 472.031,992	44.404
10	399.516,861 472.031,992	11	399.519,418 472.016,448	15.753
11	399.519,418 472.016,448	1	399.523,353 471.992,521	24.248

\*\* Lungimile segmentelor sunt determinate în planul de proiecție Stereo 70 și sunt rotunjite la 1 milimetru.

\*\*\* Distanța dintre puncte este formată din segmente cumulate ce sunt mai mici decât valoarea 1 milimetru.



**DATE DESPRE IMOBILUL NR. 12709**

Oficiul de Cadastru și Publicitate Imobiliară SIBIU  
Biroul de Cadastru și Publicitate Imobiliară Saliste

**A. Partea I. Descrierea imobilului**

TEREN Extravilan

Adresa: Jud. Sibiu

Nr. Crt	Nr cadastral Nr. topografic	Suprafața* (mp)	Observații / Referințe
A1		10.391	Sector cadastral:60 Teren neimprejmuit;

**B. Partea II. Proprietari și acte**

Inscrieri privitoare la dreptul de proprietate și alte drepturi reale	Referințe
/	
Act Normativ nr. 7, din 13/03/1996 emis de PARLAMENTUL ROMÂNIEI;	
B1	Inscrierea provizorie, drept de PROPRIETATE, dobandit prin Lege, cota actuala 1/1, cota initiala 1/1
	1) <b>COMUNA JINA</b> , CIF:0000000000000, PROPRIETAR NEIDENTIFICAT

**C. Partea III. SARCINI .**

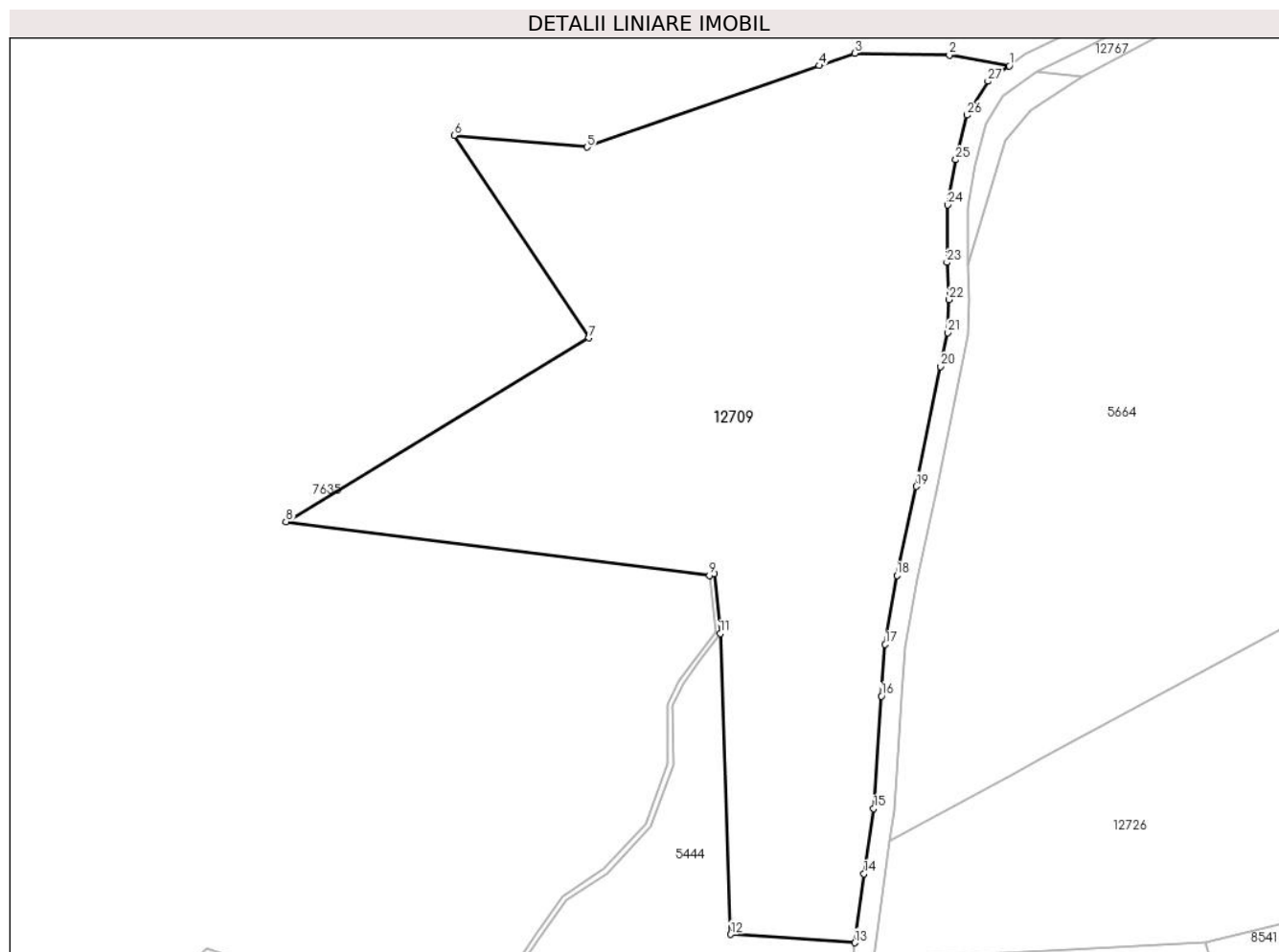
Inscrieri privind dezmembramintele dreptului de proprietate, drepturi reale de garanție și sarcini	Referințe
NU SUNT	

## Anexa Nr. 1 La Partea I

## Teren

Nr cadastral	Suprafața (mp)*	Observații / Referințe
	10.391	

\* Suprafața este determinată în planul de proiecție Stereo 70.



## Date referitoare la teren

Crt	Categorie folosință	Intravilan	Suprafața (mp)	Tarla	Parcelă	Nr. topo	Observații / Referințe
1	faneata	NU	10.391	46	2589,2590/2, 2964/1, 2965/1, 2588/5	-	

## Lungime Segmente

1) Valorile lungimilor segmentelor sunt obținute din proiecție în plan.

Punct început	X / Y	Punct sfârșit	X / Y	Lungime segment (** (m)
1	401.321,161 471.991,619	2	401.309,455 471.993,74	11.897
3	401.290,97 471.994,101	4	401.283,991 471.991,7	7.38
5	401.238,652 471.975,778	6	401.212,717 471.978,067	26.036
7	401.239,052 471.938,517	8	401.179,877 471.902,649	69.197

Punct început	X / Y	Punct sfârșit	X / Y	Lungime segment (** (m)
2	401.309,455 471.993,74	3	401.290,97 471.994,101	18.489
4	401.283,991 471.991,7	5	401.238,652 471.975,778	48.053
6	401.212,717 471.978,067	7	401.239,052 471.938,517	47.516
8	401.179,877 471.902,649	9	401.262,591 471.892,197	83.372

Punct început	X / Y	Punct sfârșit	X / Y	Lungime segment (** (m))
9	401.262,591 471.892,197	10	401.263,507 471.892,471	0.956
11	401.264,681 471.880,81	12	401.266,699 471.822,087	58.758
13	401.290,939 471.820,469	14	401.292,757 471.833,936	13.589
15	401.294,666 471.846,679	16	401.296,156 471.868,605	21.977
17	401.296,91 471.878,712	18	401.299,178 471.892,177	13.655
19	401.302,996 471.909,535	20	401.307,733 471.932,924	23.864
21	401.309,183 471.939,551	22	401.309,408 471.945,987	6.44
23	401.308,971 471.953,275	24	401.309,134 471.964,504	11.23
25	401.310,689 471.973,295	26	401.312,911 471.982,0	8.984
27	401.317,0 471.988,628	1	401.321,161 471.991,619	5.124

Punct început	X / Y	Punct sfârșit	X / Y	Lungime segment (** (m))
10	401.263,507 471.892,471	11	401.264,681 471.880,81	11.72
12	401.266,699 471.822,087	13	401.290,939 471.820,469	24.294
14	401.292,757 471.833,936	15	401.294,666 471.846,679	12.885
16	401.296,156 471.868,605	17	401.296,91 471.878,712	10.135
18	401.299,178 471.892,177	19	401.302,996 471.909,535	17.773
20	401.307,733 471.932,924	21	401.309,183 471.939,551	6.784
22	401.309,408 471.945,987	23	401.308,971 471.953,275	7.301
24	401.309,134 471.964,504	25	401.310,689 471.973,295	8.927
26	401.312,911 471.982,0	27	401.317,0 471.988,628	7.788

\*\* Lungimile segmentelor sunt determinate în planul de proiecție Stereo 70 și sunt rotunjite la 1 milimetru.

\*\*\* Distanța dintre puncte este formată din segmente cumulate ce sunt mai mici decât valoarea 1 milimetru.



**DATE DESPRE IMOBILUL NR. 12711**

Oficiul de Cadastru și Publicitate Imobiliară SIBIU  
Biroul de Cadastru și Publicitate Imobiliară Saliste

**A. Partea I. Descrierea imobilului**

TEREN Extravilan

Adresa: Jud. Sibiu

Nr. Crt	Nr cadastral Nr. topografic	Suprafața* (mp)	Observații / Referințe
A1		18.200	Sector cadastral:64 Teren neimprejmit;

**B. Partea II. Proprietari și acte**

Inscrieri privitoare la dreptul de proprietate și alte drepturi reale		Referințe
/		
Act Normativ nr. 7, din 13/03/1996 emis de PARLAMENTUL ROMÂNIEI;		
B1	Intabulare, drept de PROPRIETATE, dobândit prin Lege, cota actuala 1/1, cota initiala 1/1 1) NEIDENTIFICAT NEIDENTIFICAT	A1
Act Administrativ nr. 12210, din 05/10/2023 emis de PRIMĂRIA COMUNEI JINA;		
B2	Se noteaza posesia factica asupra suprafetei de 18200 mp in favoarea lui 1) PAMFILOIU ILEANA 2) PAMFILOIU IOAN	A1

**C. Partea III. SARCINI .**

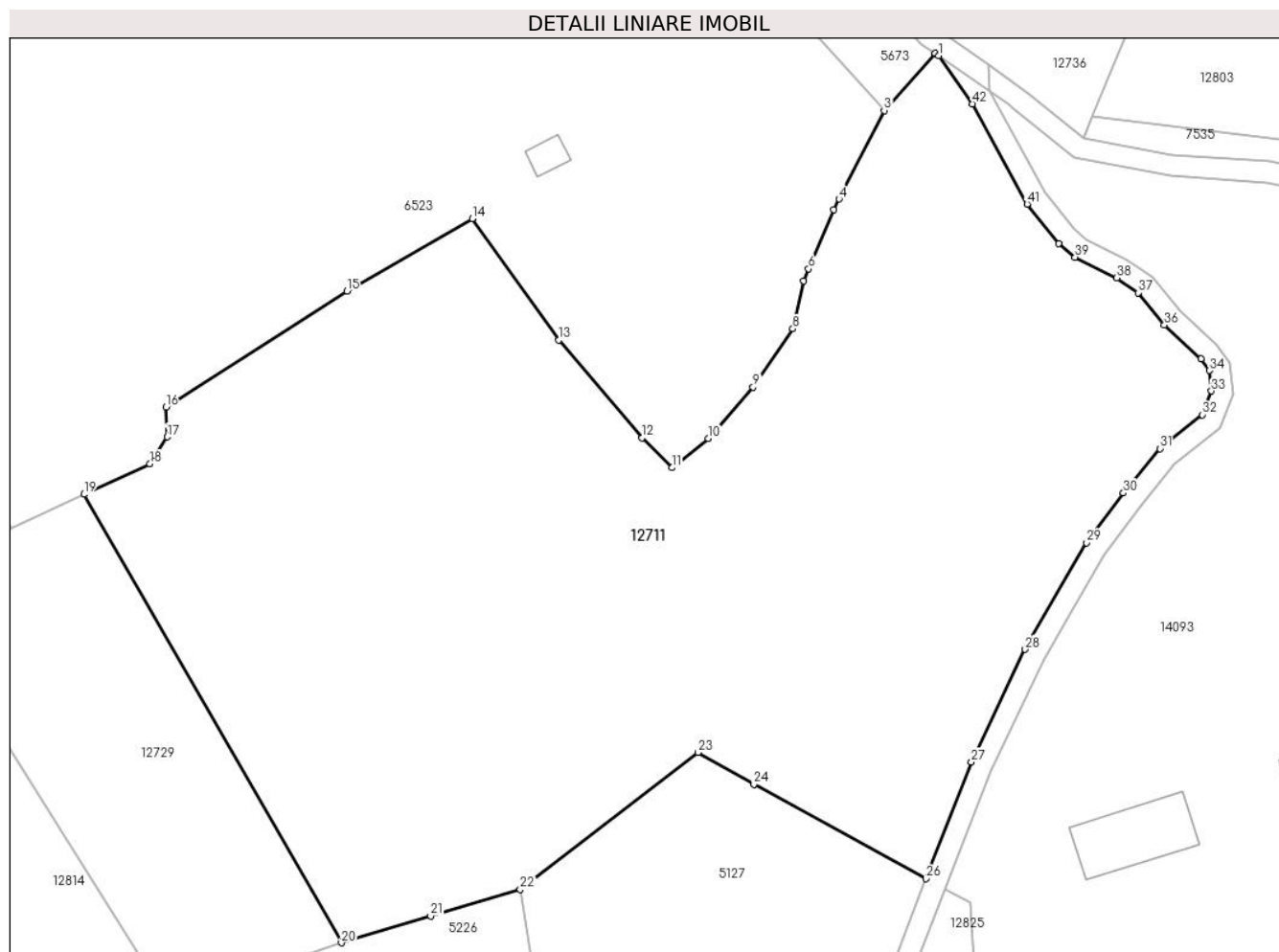
Inscrieri privind dezmembramintele dreptului de proprietate, drepturi reale de garanție și sarcini	Referințe
NU SUNT	

## Anexa Nr. 1 La Partea I

## Teren

Nr cadastral	Suprafața (mp)*	Observații / Referințe
	18.200	

\* Suprafața este determinată în planul de proiecție Stereo 70.



## Date referitoare la teren

Crt	Categorie folosință	Intravilan	Suprafața (mp)	Tarla	Parcelă	Nr. topo	Observații / Referințe
1	faneata	NU	16.518	40	2484/12	-	
2	fânețe (F) - fânețe împădurite	NU	1.682	40	2482/1	-	

## Lungime Segmente

1) Valorile lungimilor segmentelor sunt obținute din proiecție în plan.

Punct început	X / Y	Punct sfârșit	X / Y	Lungime segment
1	398.923,65 472.624,999	2	398.922,968 472.625,478	0.833
4	398.904,823 472.597,956	5	398.903,798 472.595,944	2.258
7	398.898,1 472.582,528	8	398.896,074 472.573,447	9.304
10	398.880,084 472.552,8	11	398.873,218 472.547,259	8.823
2	398.922,968 472.625,478	3	398.913,339 472.614,667	14.477
5	398.903,798 472.595,944	6	398.899,057 472.584,781	12.128
8	398.896,074 472.573,447	9	398.888,539 472.562,492	13.296
11	398.873,218 472.547,259	12	398.867,562 472.552,848	7.952
3	398.913,339 472.614,667	4	398.904,823 472.597,956	18.756
6	398.899,057 472.584,781	7	398.898,1 472.582,528	2.448
9	398.888,539 472.562,492	10	398.880,084 472.552,8	12.862
12	398.867,562 472.552,848	13	398.851,897 472.571,359	24.25



Punct început	X / Y	Punct sfârșit	X / Y	Lungime segment	Punct început	X / Y	Punct sfârșit	X / Y	Lungime segment	Punct început	X / Y	Punct sfârșit	X / Y	Lungime segment
13	398.851,897 472.571,359	14	398.835,521 472.594,249	28.145	14	398.835,521 472.594,249	15	398.811,818 472.580,594	27.355	15	398.811,818 472.580,594	16	398.777,649 472.558,684	40.59
16	398.777,649 472.558,684	17	398.777,87 472.553,064	5.624	17	398.777,87 472.553,064	18	398.774,656 472.547,967	6.026	18	398.774,656 472.547,967	19	398.762,173 472.542,22	13.742
19	398.762,173 472.542,22	20	398.810,795 472.457,578	97.613	20	398.810,795 472.457,578	21	398.827,686 472.462,598	17.621	21	398.827,686 472.462,598	22	398.844,577 472.467,618	17.621
22	398.844,577 472.467,618	23	398.878,171 472.493,509	42.413	23	398.878,171 472.493,509	24	398.888,74 472.487,508	12.154	24	398.888,74 472.487,508	25	398.888,814 472.487,624	0.138
25	398.888,814 472.487,624	26	398.921,257 472.469,682	37.074	26	398.921,257 472.469,682	27	398.929,798 472.491,659	23.578	27	398.929,798 472.491,659	28	398.939,958 472.512,956	23.596
28	398.939,958 472.512,956	29	398.951,587 472.533,077	23.24	29	398.951,587 472.533,077	30	398.958,514 472.542,474	11.674	30	398.958,514 472.542,474	31	398.965,382 472.550,858	10.838
31	398.965,382 472.550,858	32	398.973,428 472.557,249	10.275	32	398.973,428 472.557,249	33	398.975,145 472.561,711	4.781	33	398.975,145 472.561,711	34	398.974,752 472.565,585	3.894
34	398.974,752 472.565,585	35	398.973,133 472.567,742	2.697	35	398.973,133 472.567,742	36	398.966,261 472.574,182	9.418	36	398.966,261 472.574,182	37	398.961,306 472.580,263	7.844
37	398.961,306 472.580,263	38	398.957,278 472.583,074	4.912	38	398.957,278 472.583,074	39	398.949,379 472.586,996	8.819	39	398.949,379 472.586,996	40	398.946,337 472.589,546	3.969
40	398.946,337 472.589,546	41	398.940,344 472.597,019	9.579	41	398.940,344 472.597,019	42	398.929,992 472.615,897	21.53	42	398.929,992 472.615,897	1	398.923,65 472.624,999	11.094

\*\* Lungimile segmentelor sunt determinate în planul de proiecție Stereo 70 și sunt rotunjite la 1 milimetru.

\*\*\* Distanța dintre puncte este formată din segmente cumulate ce sunt mai mici decât valoarea 1 milimetru.



**DATE DESPRE IMOBILUL NR. 12712**

Oficiul de Cadastru și Publicitate Imobiliară SIBIU  
Biroul de Cadastru și Publicitate Imobiliară Saliste

**A. Partea I. Descrierea imobilului**

Nr. CF vechi:5412Jina  
Nr. topografic:5103

TEREN Extravilan

Adresa: Jud. Sibiu

Nr. Crt	Nr cadastral Nr. topografic	Suprafața* (mp)	Observații / Referințe
A1	102793	Din acte: 9.437 Masurata: 8.305	Sector cadastral:64 Teren neimprejmuit;

**B. Partea II. Proprietari și acte**

Inscrieri privitoare la dreptul de proprietate și alte drepturi reale	Referințe
<b>2446 / 02/12/1968</b>	
Act Notarial nr. 1042, din 02/12/1968 emis de NOTARIATUL DE STAT JUDETEAN SIBIU;	
B1	A1
Intabulare, drept de PROPRIETATE, cu titlu de drept mostenire, dobandit prin Succesiune, cota actuala 1/1, cota initiala 1/1 1) STERP NICOLAE	
/	
Act Administrativ nr. 12211, din 05/10/2023 emis de PRIMĂRIA COMUNEI JINA;	
B2	A1
Se noteaza posesia factica asupra suprafetei de 8305 mp in favoarea lui 1) STĂRP VASILE	

**C. Partea III. SARCINI .**

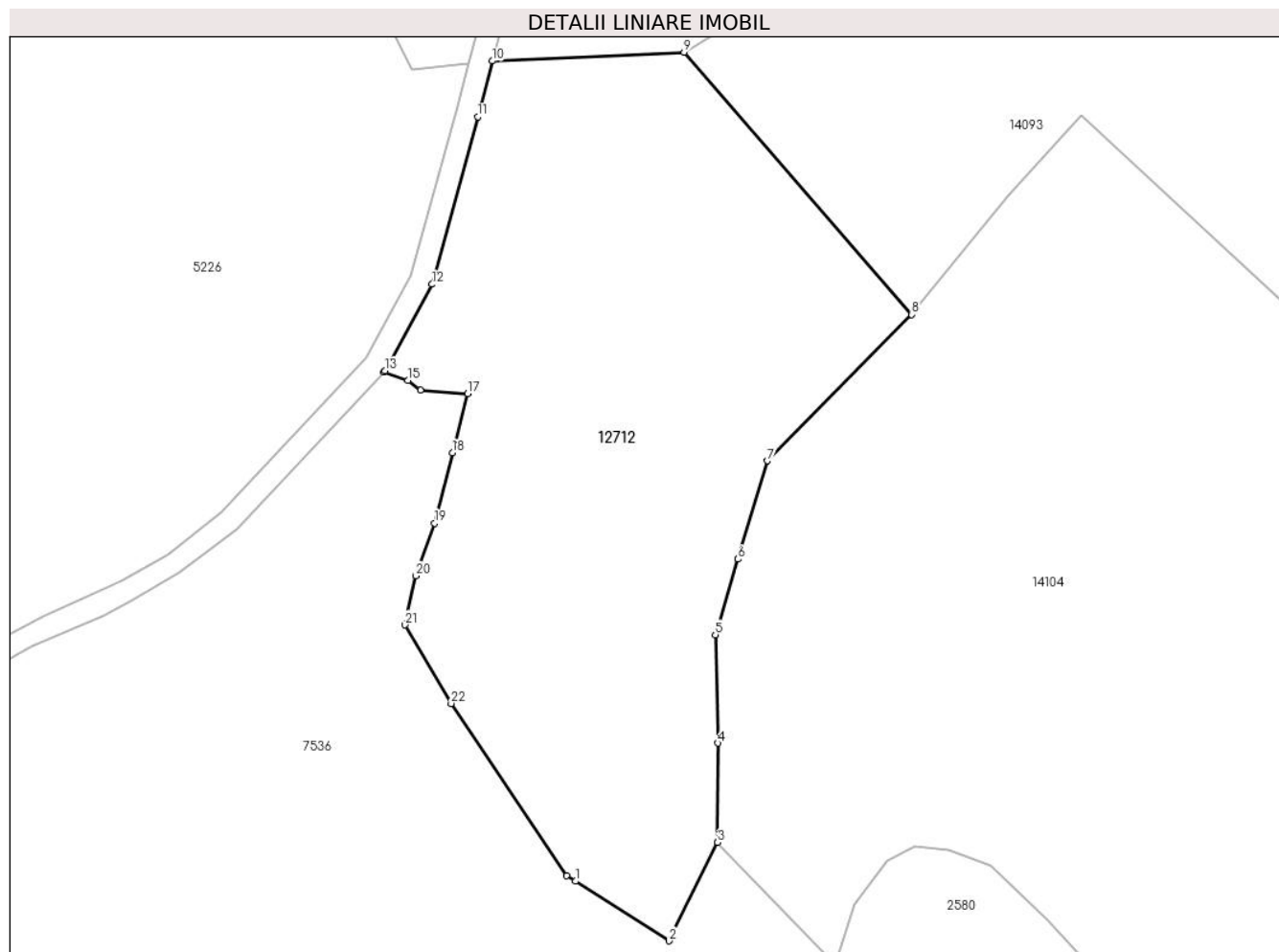
Inscrieri privind dezmembramintele dreptului de proprietate, drepturi reale de garanție și sarcini	Referințe
NU SUNT	

## Anexa Nr. 1 La Partea I

## Teren

Nr cadastral	Suprafața (mp)*	Observații / Referințe
102793	Din acte: 9.437 Masurata: 8.305	

\* Suprafața este determinată în planul de proiecție Stereo 70.



## Date referitoare la teren

Crt	Categorie folosință	Intravilan	Suprafața (mp)	Tarla	Parcelă	Nr. topo	Observații / Referințe
1	faneata	NU	8.305	39	2427/2, 2428,2431 /21	5103	

## Lungime Segmente

1) Valorile lungimilor segmentelor sunt obținute din proiecție în plan.

Punct început	X / Y	Punct sfârșit	X / Y	Lungime segment (** (m)
1	398.906,742 472.238,861	2	398.923,364 472.228,241	19.725
3	398.931,998 472.245,742	4	398.932,102 472.263,424	17.682
5	398.931,598 472.282,697	6	398.935,621 472.296,143	14.035
7	398.940,852 472.313,628	8	398.966,506 472.339,656	36.546

Punct început	X / Y	Punct sfârșit	X / Y	Lungime segment (** (m)
2	398.923,364 472.228,241	3	398.931,998 472.245,742	19.515
4	398.932,102 472.263,424	5	398.931,598 472.282,697	19.28
6	398.935,621 472.296,143	7	398.940,852 472.313,628	18.251
8	398.966,506 472.339,656	9	398.926,058 472.386,301	61.74

Punct început	X / Y	Punct sfârșit	X / Y	Lungime segment (** (m)
9	398.926,058 472.386,301	10	398.891,939 472.384,757	34.154
11	398.889,366 472.374,807	12	398.881,246 472.345,034	30.86
13	398.872,831 472.329,62	14	398.872,638 472.329,413	0.283
15	398.876,93 472.327,954	16	398.879,15 472.326,158	2.856
17	398.887,523 472.325,605	18	398.884,869 472.315,067	10.867
19	398.881,702 472.302,542	20	398.878,387 472.293,187	9.925
21	398.876,4 472.284,447	22	398.884,616 472.270,451	16.229
23	398.905,185 472.239,855	1	398.906,742 472.238,861	1.847

Punct început	X / Y	Punct sfârșit	X / Y	Lungime segment (** (m)
10	398.891,939 472.384,757	11	398.889,366 472.374,807	10.277
12	398.881,246 472.345,034	13	398.872,831 472.329,62	17.561
14	398.872,638 472.329,413	15	398.876,93 472.327,954	4.533
16	398.879,15 472.326,158	17	398.887,523 472.325,605	8.391
18	398.884,869 472.315,067	19	398.881,702 472.302,542	12.919
20	398.878,387 472.293,187	21	398.876,4 472.284,447	8.963
22	398.884,616 472.270,451	23	398.905,185 472.239,855	36.867

\*\* Lungimile segmentelor sunt determinate în planul de proiecție Stereo 70 și sunt rotunjite la 1 milimetru.

\*\*\* Distanța dintre puncte este formată din segmente cumulate ce sunt mai mici decât valoarea 1 milimetru.



**DATE DESPRE IMOBILUL NR. 12713**

Oficiul de Cadastru și Publicitate Imobiliară SIBIU  
Biroul de Cadastru și Publicitate Imobiliară Saliste

**A. Partea I. Descrierea imobilului**

TEREN Extravilan

Nr. CF vechi:4532Jina  
Nr. topografic:5149,5150

Adresa: Jud. Sibiu

Nr. Crt	Nr cadastral Nr. topografic	Suprafața* (mp)	Observații / Referințe
A1	103123	16.604	Sector cadastral:64 Teren neimprejmuit;

**B. Partea II. Proprietari și acte**

Inscrieri privitoare la dreptul de proprietate și alte drepturi reale		Referințe
<b>4780 / 02/04/2018</b>		
Act Notarial nr. 12, din 27/03/2018 emis de NP AVRAM ADRIANA (DOSAR SUCCESORAL NR. 48/2018 - SALISTE, ACT DE LICHIDARE A REGIMULUI COMUNITATII AUT. DE NP AVRAM ADRIANA CU NR. 203/2018);		
B3	Intabulare, drept de PROPRIETATE, dobandit prin Succesiune, cota actuala 1/2, cota initiala 1/2 1) PAMFILOIU NICOLAE, si sotia 2) PAMFILOIU EMILIA, ca bun comun	A1
<b>4781 / 02/04/2018</b>		
Act Notarial nr. 206, din 27/03/2018 emis de NP. AVRAM ADRIANA;		
B4	Intabulare, drept de PROPRIETATE, donatie cu scutie de raport, dobandit prin Conventie, cota actuala 1/2, cota initiala 1/2 1) PAMFILOIU NICOLAE, si sotia 2) PAMFILOIU EMILIA, bun comun	A1
/		
Act Administrativ nr. 10385, din 29/08/2023 emis de PRIMĂRIA COMUNEI JINA;		
B5	Se noteaza posesia factica asupra suprafetei de 16604 mp in favoarea lui 1) PAMFILOIU IOAN 2) PAMFILOIU ILEANA	A1

**C. Partea III. SARCINI .**

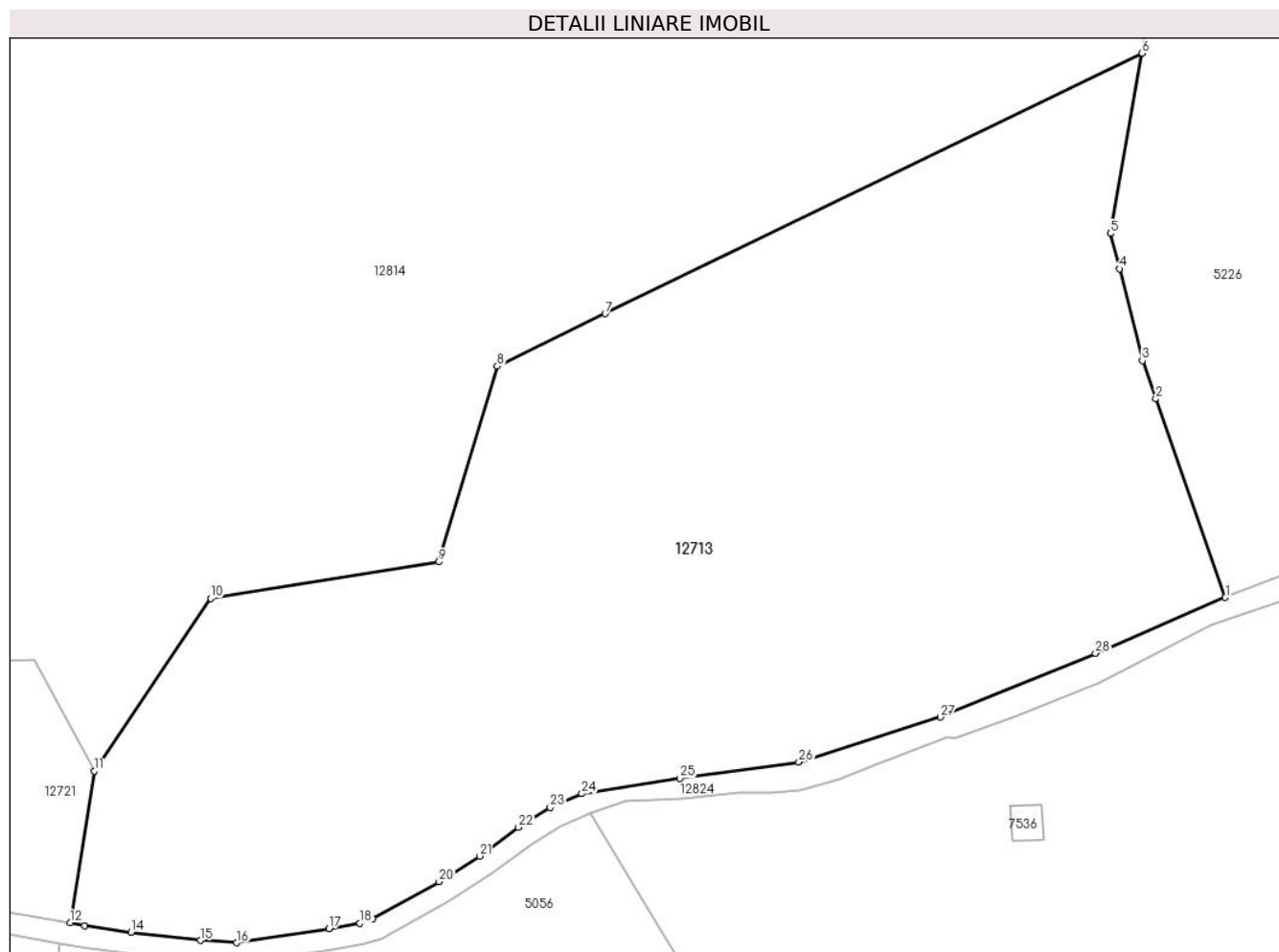
Inscrieri privind dezmembramintele dreptului de proprietate, drepturi reale de garanție și sarcini	Referințe
NU SUNT	

## Anexa Nr. 1 La Partea I

## Teren

Nr cadastral	Suprafața (mp)*	Observații / Referințe
103123	16.604	

\* Suprafața este determinată în planul de proiecție Stereo 70.



## Date referitoare la teren

Crt	Categorie folosință	Intra vilan	Suprafața (mp)	Tarla	Parcelă	Nr. topo	Observații / Referințe
1	fâneata	NU	11.954	40	2407,2408/1, 2445/1, 2446/2, 2484/15	5149,5150	
2	fânețe (F) - fânețe împădurite	NU	4.650	40	2446/6	5149,5150	

## Lungime Segmente

1) Valorile lungimilor segmentelor sunt obținute din proiecție în plan.

Punct început	X / Y	Punct sfârșit	X / Y	Lungime segment (** (m))
1	398.786,267 472.274,35	2	398.773,362 472.311,182	39.027
3	398.770,877 472.318,272	4	398.766,597 472.335,27	17.529

Punct început	X / Y	Punct sfârșit	X / Y	Lungime segment (** (m))
2	398.773,362 472.311,182	3	398.770,877 472.318,272	7.513
4	398.766,597 472.335,27	5	398.764,946 472.341,829	6.764



Punct început	X / Y	Punct sfârșit	X / Y	Lungime segment (** (m)
5	398.764,946 472.341,829	6	398.770,759 472.375,256	33.929
7	398.671,217 472.326,959	8	398.651,189 472.317,242	22.261
9	398.640,303 472.280,942	10	398.598,007 472.274,19	42.832
11	398.576,402 472.242,18	12	398.571,938 472.214,058	28.474
13	398.574,698 472.213,544	14	398.583,269 472.212,311	8.659
15	398.596,126 472.210,773	16	398.602,839 472.210,349	6.726
17	398.619,957 472.212,945	18	398.625,724 472.213,974	5.858
19	398.628,129 472.214,805	20	398.640,416 472.221,687	14.083
21	398.647,947 472.226,406	22	398.655,142 472.231,754	8.965
23	398.661,033 472.235,429	24	398.666,873 472.237,995	6.379
25	398.685,081 472.240,818	26	398.707,12 472.243,829	22.244
27	398.733,429 472.252,18	28	398.762,173 472.264,028	31.09

Punct început	X / Y	Punct sfârșit	X / Y	Lungime segment (** (m)
6	398.770,759 472.375,256	7	398.671,217 472.326,959	110.64
8	398.651,189 472.317,242	9	398.640,303 472.280,942	37.897
10	398.598,007 472.274,19	11	398.576,402 472.242,18	38.619
12	398.571,938 472.214,058	13	398.574,698 472.213,544	2.807
14	398.583,269 472.212,311	15	398.596,126 472.210,773	12.949
16	398.602,839 472.210,349	17	398.619,957 472.212,945	17.314
18	398.625,724 472.213,974	19	398.628,129 472.214,805	2.545
20	398.640,416 472.221,687	21	398.647,947 472.226,406	8.887
22	398.655,142 472.231,754	23	398.661,033 472.235,429	6.943
24	398.666,873 472.237,995	25	398.685,081 472.240,818	18.426
26	398.707,12 472.243,829	27	398.733,429 472.252,18	27.603
28	398.762,173 472.264,028	1	398.786,267 472.274,35	26.212

\*\* Lungimile segmentelor sunt determinate în planul de proiecție Stereo 70 și sunt rotunjite la 1 milimetru.

\*\*\* Distanța dintre puncte este formată din segmente cumulate ce sunt mai mici decât valoarea 1 milimetru.



**DATE DESPRE IMOBILUL NR. 12714**

Oficiul de Cadastru și Publicitate Imobiliară SIBIU  
Biroul de Cadastru și Publicitate Imobiliară Saliste

**A. Partea I. Descrierea imobilului**

TEREN Extravilan

Adresa: Jud. Sibiu

Nr. Crt	Nr cadastral Nr. topografic	Suprafața* (mp)	Observații / Referințe
A1		34.845	Sector cadastral:57 Teren neimprijmit;

**Construcții**

Crt	Nr cadastral Nr. topografic	Adresa	Observații / Referințe
A1.1		Jud. Sibiu	Nr. niveluri:1; S. construita la sol:36 mp; ANEXA-P
A1.2		Jud. Sibiu	Nr. niveluri:1; S. construita la sol:43 mp; ANEXA-P

**B. Partea II. Proprietari și acte**

Inscrieri privitoare la dreptul de proprietate și alte drepturi reale		Referințe
/		
Act Normativ nr. 7, din 13/03/1996 emis de PARLAMENTUL ROMÂNIEI;		
B1	Intabulare, drept de PROPRIETATE, dobândit prin Lege, cota actuala 1/1, cota initiala 1/1 1) <b>NEIDENTIFICAT NEIDENTIFICAT</b>	A1
Act Administrativ nr. 15111, din 16/11/2023 emis de PRIMĂRIA COMUNEI JINA;		
B2	Se noteaza posesia factica asupra suprafetei de 34845 mp in favoarea lui 1) <b>RĂDUȚIU DUMITRU</b>	A1
Act Normativ nr. 7, din 13/03/1996 emis de PARLAMENTUL ROMÂNIEI;		
B3	Intabulare, drept de PROPRIETATE, dobândit prin Lege, cota actuala 1/1, cota initiala 1/1 1) <b>RĂDUȚIU DUMITRU</b>	A1.1, A1.2

**C. Partea III. SARCINI .**

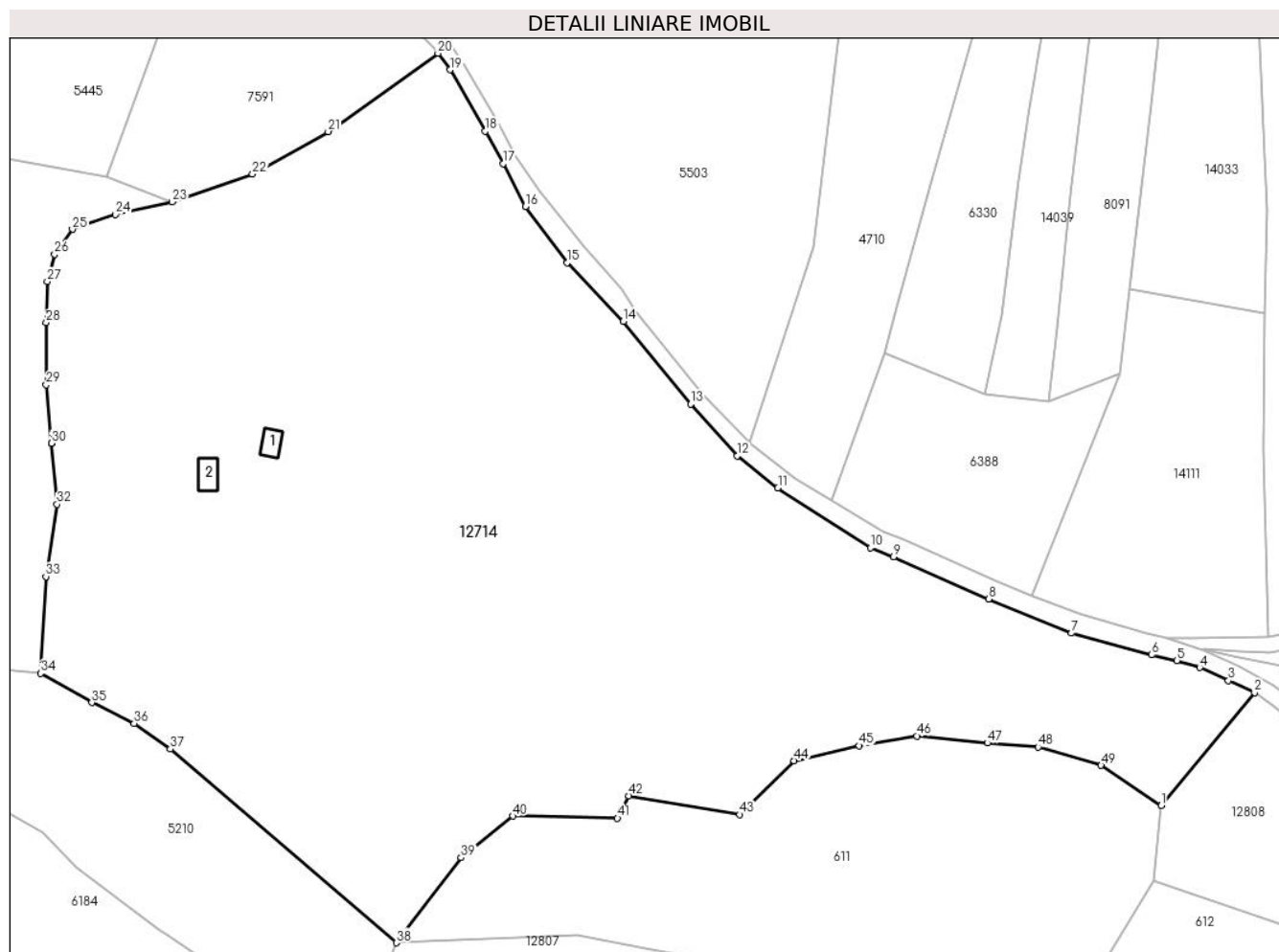
Inscrieri privind dezmembramintele dreptului de proprietate, drepturi reale de garanție și sarcini	Referințe
NU SUNT	

## Anexa Nr. 1 La Partea I

## Teren

Nr cadastral	Suprafața (mp)*	Observații / Referințe
	34.845	

\* Suprafața este determinată în planul de proiecție Stereo 70.



## Date referitoare la teren

Crt	Categorie folosință	Intravilan	Suprafața (mp)	Tarla	Parcelă	Nr. topo	Observații / Referințe
1	curți constructii	NU	629	41	2595/15	-	
2	faneata	NU	34.216	41	2595/15	-	

## Date referitoare la construcții

Crt	Număr	Destinație construcție	Supraf. (mp)	Situație juridică	Observații / Referințe
A1.1		constructii anexa	36	Cu acte	Nr. niveluri:1; S. construita la sol:36 mp; ANEXA-P
A1.2		constructii anexa	43	Cu acte	Nr. niveluri:1; S. construita la sol:43 mp; ANEXA-P

## Lungime Segmente

1) Valorile lungimilor segmentelor sunt obținute din proiecție în plan.

Punct început	X / Y	Punct sfârșit	X / Y	Lungime segment	Punct început	X / Y	Punct sfârșit	X / Y	Lungime segment	Punct început	X / Y	Punct sfârșit	X / Y	Lungime segment
1	399.598,166 472.931,939	2	399.622,78 472.961,786	38.687	2	399.622,78 472.961,786	3	399.615,895 472.964,922	7.566	3	399.615,895 472.964,922	4	399.608,336 472.968,353	8.301
4	399.608,336 472.968,353	5	399.602,238 472.970,255	6.388	5	399.602,238 472.970,255	6	399.595,626 472.971,709	6.77	6	399.595,626 472.971,709	7	399.574,504 472.977,473	21.894

Punct început	X / Y	Punct sfârșit	X / Y	Lungime segment	Punct început	X / Y	Punct sfârșit	X / Y	Lungime segment	Punct început	X / Y	Punct sfârșit	X / Y	Lungime segment
7	399.574,504 472.977,473	8	399.552,654 472.986,489	23.637	8	399.552,654 472.986,489	9	399.527,508 472.997,593	27.489	9	399.527,508 472.997,593	10	399.521,45 472.999,966	6.506
10	399.521,45 472.999,966	11	399.496,968 473.015,73	29.118	11	399.496,968 473.015,73	12	399.486,215 473.024,204	13.691	12	399.486,215 473.024,204	13	399.474,007 473.037,863	18.319
13	399.474,007 473.037,863	14	399.456,184 473.059,659	28.155	14	399.456,184 473.059,659	15	399.441,302 473.075,118	21.458	15	399.441,302 473.075,118	16	399.430,303 473.089,949	18.464
16	399.430,303 473.089,949	17	399.424,43 473.101,304	12.784	17	399.424,43 473.101,304	18	399.419,734 473.109,841	9.743	18	399.419,734 473.109,841	19	399.410,471 473.126,033	18.654
19	399.410,471 473.126,033	20	399.407,233 473.130,407	5.442	20	399.407,233 473.130,407	21	399.378,269 473.109,725	35.59	21	399.378,269 473.109,725	22	399.358,336 473.098,547	22.853
22	399.358,336 473.098,547	23	399.337,114 473.091,224	22.45	23	399.337,114 473.091,224	24	399.322,194 473.087,84	15.299	24	399.322,194 473.087,84	25	399.310,8 473.083,984	12.029
25	399.310,8 473.083,984	26	399.306,118 473.077,325	8.14	26	399.306,118 473.077,325	27	399.304,131 473.070,207	7.39	27	399.304,131 473.070,207	28	399.303,85 473.059,332	10.879
28	399.303,85 473.059,332	29	399.303,896 473.042,96	16.372	29	399.303,896 473.042,96	30	399.305,271 473.027,546	15.475	30	399.305,271 473.027,546	31	399.305,272 473.027,541	0.005
31	399.305,272 473.027,541	32	399.306,711 473.011,415	16.19	32	399.306,711 473.011,415	33	399.303,754 472.992,371	19.272	33	399.303,754 472.992,371	34	399.302,439 472.966,874	25.531
34	399.302,439 472.966,874	35	399.315,883 472.959,135	15.512	35	399.315,883 472.959,135	36	399.327,072 472.953,674	12.451	36	399.327,072 472.953,674	37	399.336,609 472.946,914	11.69
37	399.336,609 472.946,914	38	399.396,305 472.895,788	78.597	38	399.396,305 472.895,788	39	399.413,387 472.918,202	28.181	39	399.413,387 472.918,202	40	399.427,016 472.929,205	17.516
40	399.427,016 472.929,205	41	399.454,639 472.928,653	27.629	41	399.454,639 472.928,653	42	399.457,653 472.934,528	6.603	42	399.457,653 472.934,528	43	399.486,873 472.929,585	29.635
43	399.486,873 472.929,585	44	399.501,284 472.943,798	20.241	44	399.501,284 472.943,798	45	399.518,448 472.947,78	17.62	45	399.518,448 472.947,78	46	399.533,609 472.950,341	15.376
46	399.533,609 472.950,341	47	399.552,243 472.948,48	18.727	47	399.552,243 472.948,48	48	399.565,677 472.947,431	13.475	48	399.565,677 472.947,431	49	399.582,281 472.942,589	17.296
49	399.582,281 472.942,589	1	399.598,166 472.931,939	19.125										

\*\* Lungimile segmentelor sunt determinate în planul de proiecție Stereo 70 și sunt rotunjite la 1 milimetru.

\*\*\* Distanța dintre puncte este formată din segmente cumulate ce sunt mai mici decât valoarea 1 milimetru.



**DATE DESPRE IMOBILUL NR. 12715**

Oficiul de Cadastru și Publicitate Imobiliară SIBIU  
Biroul de Cadastru și Publicitate Imobiliară Saliste

**A. Partea I. Descrierea imobilului**

TEREN Extravilan

Adresa: Jud. Sibiu

Nr. Crt	Nr cadastral Nr. topografic	Suprafața* (mp)	Observații / Referințe
A1		12.888	Sector cadastral:64 Teren neimprejmit;

**B. Partea II. Proprietari și acte**

Inscrieri privitoare la dreptul de proprietate și alte drepturi reale		Referințe
/		
Act Normativ nr. 7, din 13/03/1996 emis de PARLAMENTUL ROMÂNIEI;		
B1	Intabulare, drept de PROPRIETATE, dobândit prin Lege, cota actuala 1/1, cota initiala 1/1 1) <b>NEIDENTIFICAT NEIDENTIFICAT</b>	A1
Act Administrativ nr. 15112, din 16/11/2023 emis de PRIMĂRIA COMUNEI JINA;		
B2	Se noteaza posesia factica asupra suprafetei de 12888 mp in favoarea lui 1) <b>BARB DUMITRU</b>	A1

**C. Partea III. SARCINI .**

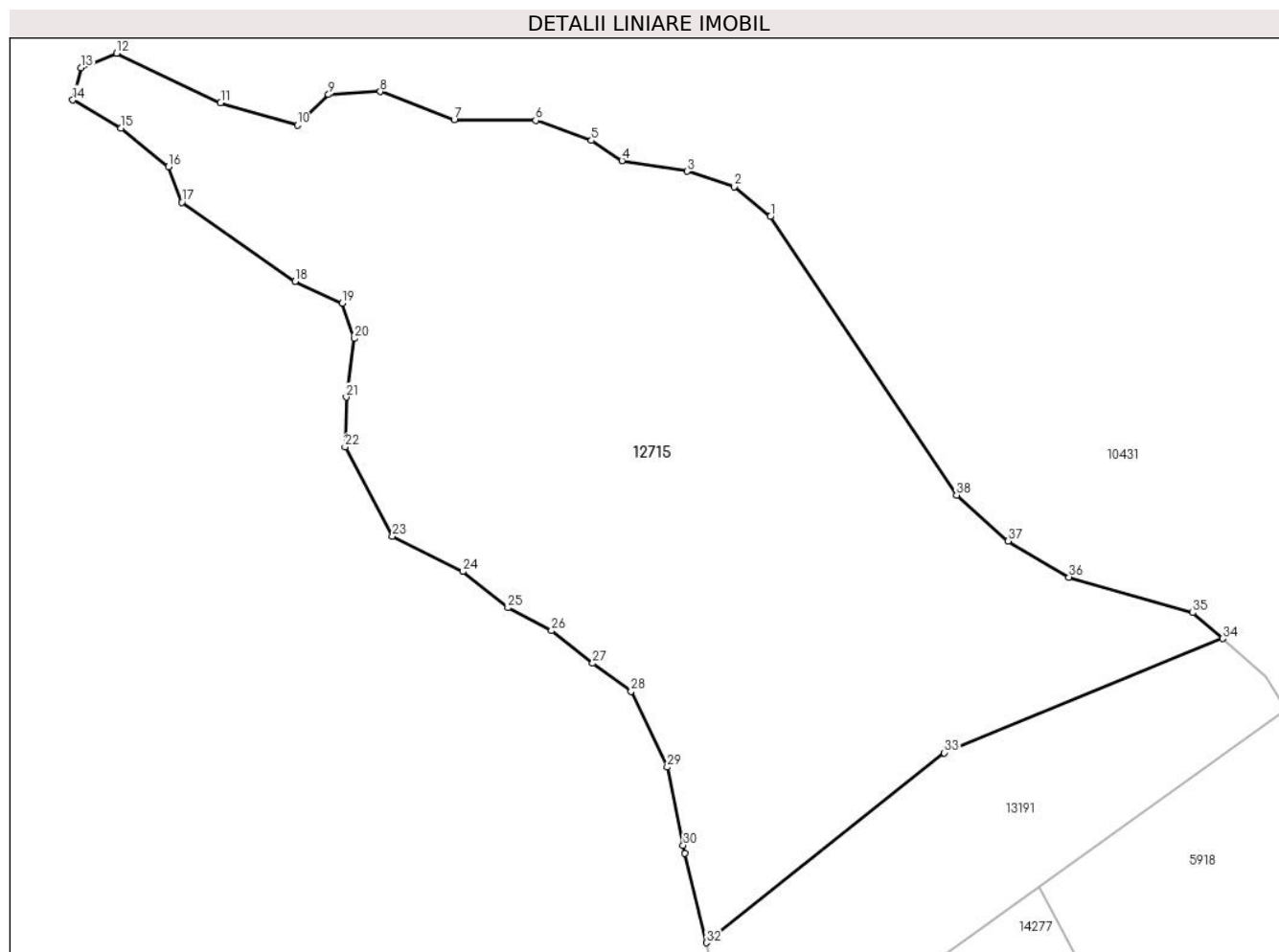
Inscrieri privind dezmembramintele dreptului de proprietate, drepturi reale de garanție și sarcini	Referințe
NU SUNT	

## Anexa Nr. 1 La Partea I

## Teren

Nr cadastral	Suprafața (mp)*	Observații / Referințe
	12.888	

\* Suprafața este determinată în planul de proiecție Stereo 70.



## Date referitoare la teren

Crt	Categorie folosință	Intravilan	Suprafața (mp)	Tarla	Parcelă	Nr. topo	Observații / Referințe
1	fânețe (F) - fânețe împădurite	NU	12.888	39	2431/2	-	

## Lungime Segmente

1) Valorile lungimilor segmentelor sunt obținute din proiecție în plan.

Punct început	X / Y	Punct sfârșit	X / Y	Lungime segment (** (m))
1	397.937,662 472.591,539	2	397.930,991 472.597,086	8.676
3	397.922,3 472.599,923	4	397.910,237 472.601,873	12.22
5	397.904,561 472.605,597	6	397.894,272 472.609,32	10.942
7	397.879,195 472.609,497	8	397.865,537 472.614,639	14.594

Punct început	X / Y	Punct sfârșit	X / Y	Lungime segment (** (m))
2	397.930,991 472.597,086	3	397.922,3 472.599,923	9.142
4	397.910,237 472.601,873	5	397.904,561 472.605,597	6.789
6	397.894,272 472.609,32	7	397.879,195 472.609,497	15.078
8	397.865,537 472.614,639	9	397.855,958 472.614,106	9.594



Punct început	X / Y	Punct sfârșit	X / Y	Lungime segment (** (m)
9	397.855,958 472.614,106	10	397.850,185 472.608,46	8.075
11	397.835,996 472.612,576	12	397.816,76 472.621,738	21.306
13	397.810,228 472.619,03	14	397.808,678 472.613,091	6.138
15	397.817,556 472.607,881	16	397.826,352 472.600,763	11.315
17	397.828,836 472.594,203	18	397.849,745 472.579,531	25.543
19	397.858,509 472.575,549	20	397.860,764 472.569,026	6.902
21	397.859,241 472.558,204	22	397.858,992 472.548,992	9.215
23	397.867,772 472.532,486	24	397.880,838 472.525,956	14.607
25	397.889,124 472.519,266	26	397.897,189 472.515,03	9.11
27	397.904,817 472.509,003	28	397.911,91 472.503,817	8.787
29	397.918,603 472.489,801	30	397.921,545 472.475,372	14.726
31	397.921,846 472.473,897	32	397.925,847 472.457,347	17.027
33	397.969,853 472.492,437	34	398.021,281 472.513,566	55.599
35	398.015,769 472.518,355	36	397.992,89 472.524,924	23.803
37	397.981,66 472.531,589	38	397.972,095 472.540,052	12.772

Punct început	X / Y	Punct sfârșit	X / Y	Lungime segment (** (m)
10	397.850,185 472.608,46	11	397.835,996 472.612,576	14.774
12	397.816,76 472.621,738	13	397.810,228 472.619,03	7.071
14	397.808,678 472.613,091	15	397.817,556 472.607,881	10.294
16	397.826,352 472.600,763	17	397.828,836 472.594,203	7.015
18	397.849,745 472.579,531	19	397.858,509 472.575,549	9.626
20	397.860,764 472.569,026	21	397.859,241 472.558,204	10.929
22	397.858,992 472.548,992	23	397.867,772 472.532,486	18.696
24	397.880,838 472.525,956	25	397.889,124 472.519,266	10.65
26	397.897,189 472.515,03	27	397.904,817 472.509,003	9.722
28	397.911,91 472.503,817	29	397.918,603 472.489,801	15.532
30	397.921,545 472.475,372	31	397.921,846 472.473,897	1.505
32	397.925,847 472.457,347	33	397.969,853 472.492,437	56.284
34	398.021,281 472.513,566	35	398.015,769 472.518,355	7.302
36	397.992,89 472.524,924	37	397.981,66 472.531,589	13.059
38	397.972,095 472.540,052	1	397.937,662 472.591,539	61.94

\*\* Lungimile segmentelor sunt determinate în planul de proiecție Stereo 70 și sunt rotunjite la 1 milimetru.

\*\*\* Distanța dintre puncte este formată din segmente cumulate ce sunt mai mici decât valoarea 1 milimetru.



**DATE DESPRE IMOBILUL NR. 12716**

Oficiul de Cadastru și Publicitate Imobiliară SIBIU  
Biroul de Cadastru și Publicitate Imobiliară Saliste

**A. Partea I. Descrierea imobilului**

TEREN Extravilan

Adresa: Jud. Sibiu

Nr. Crt	Nr cadastral Nr. topografic	Suprafața* (mp)	Observații / Referințe
A1		9.093	Sector cadastral:56 Teren neimprejmuit;

**B. Partea II. Proprietari și acte**

Inscrieri privitoare la dreptul de proprietate și alte drepturi reale	Referințe
/	
Act Normativ nr. 7, din 13/03/1996 emis de PARLAMENTUL ROMÂNIEI;	
B1	Inscrierea provizorie, drept de PROPRIETATE, dobandit prin Lege, cota actuala 1/1, cota initiala 1/1
	1) <b>COMUNA JINA</b> , CIF:0000000000000, PROPRIETAR NEIDENTIFICAT

**C. Partea III. SARCINI .**

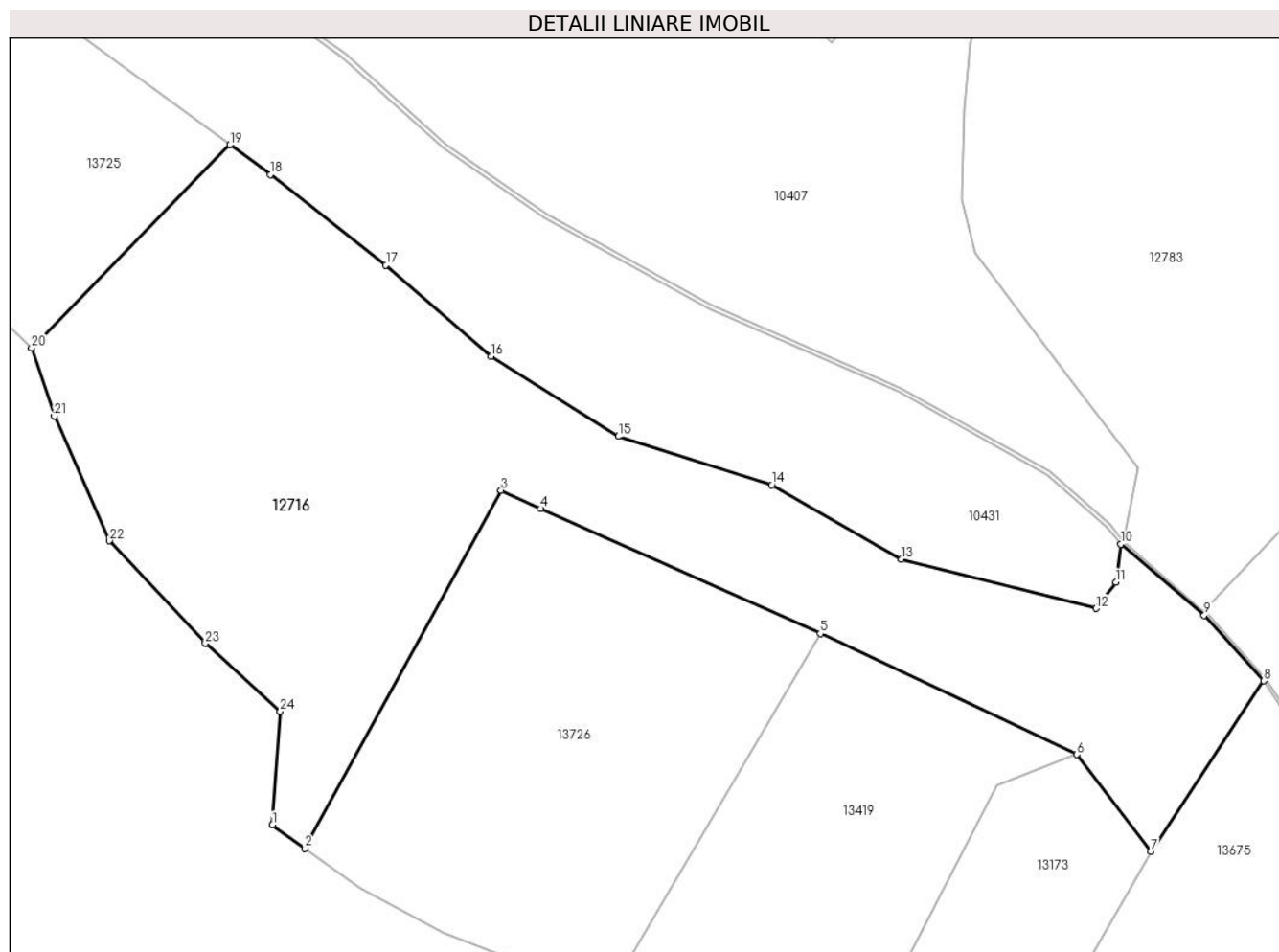
Inscrieri privind dezmembramintele dreptului de proprietate, drepturi reale de garanție și sarcini	Referințe
NU SUNT	

## Anexa Nr. 1 La Partea I

## Teren

Nr cadastral	Suprafața (mp)*	Observații / Referințe
	9.093	

\* Suprafața este determinată în planul de proiecție Stereo 70.



## Date referitoare la teren

Crt	Categorie folosință	Intravilan	Suprafața (mp)	Tarla	Parcelă	Nr. topo	Observații / Referințe
1	fânețe (F) - fânețe împădurite	NU	9.093	36	2350/3	-	

## Lungime Segmente

1) Valorile lungimilor segmentelor sunt obținute din proiecție în plan.

Punct început	X / Y	Punct sfârșit	X / Y	Lungime segment (** (m))
1	398.003,716 472.733,02	2	398.009,529 472.728,839	7.16
3	398.044,847 472.793,195	4	398.051,922 472.789,906	7.802
5	398.102,269 472.767,444	6	398.148,425 472.745,683	51.029
7	398.161,806 472.728,286	8	398.182,054 472.758,935	36.733

Punct început	X / Y	Punct sfârșit	X / Y	Lungime segment (** (m))
2	398.009,529 472.728,839	3	398.044,847 472.793,195	73.41
4	398.051,922 472.789,906	5	398.102,269 472.767,444	55.13
6	398.148,425 472.745,683	7	398.161,806 472.728,286	21.948
8	398.182,054 472.758,935	9	398.171,348 472.770,726	15.926

Punct început	X / Y	Punct sfârșit	X / Y	Lungime segment (** (m)
9	398.171,348 472.770,726	10	398.156,358 472.783,505	19.698
11	398.155,44 472.776,662	12	398.151,848 472.771,951	5.924
13	398.116,892 472.780,77	14	398.093,52 472.794,184	26.948
15	398.065,921 472.802,879	16	398.043,021 472.817,283	27.053
17	398.024,124 472.833,679	18	398.003,368 472.849,958	26.378
19	397.996,087 472.855,322	20	397.960,388 472.818,78	51.086
21	397.964,471 472.806,499	22	397.974,346 472.784,118	24.463
23	397.991,644 472.765,648	24	398.005,115 472.753,46	18.166

Punct început	X / Y	Punct sfârșit	X / Y	Lungime segment (** (m)
10	398.156,358 472.783,505	11	398.155,44 472.776,662	6.904
12	398.151,848 472.771,951	13	398.116,892 472.780,77	36.051
14	398.093,52 472.794,184	15	398.065,921 472.802,879	28.936
16	398.043,021 472.817,283	17	398.024,124 472.833,679	25.019
18	398.003,368 472.849,958	19	397.996,087 472.855,322	9.044
20	397.960,388 472.818,78	21	397.964,471 472.806,499	12.942
22	397.974,346 472.784,118	23	397.991,644 472.765,648	25.305
24	398.005,115 472.753,46	1	398.003,716 472.733,02	20.488

\*\* Lungimile segmentelor sunt determinate în planul de proiecție Stereo 70 și sunt rotunjite la 1 milimetru.

\*\*\* Distanța dintre puncte este formată din segmente cumulate ce sunt mai mici decât valoarea 1 milimetru.



**DATE DESPRE IMOBILUL NR. 12717**

Oficiul de Cadastru și Publicitate Imobiliară SIBIU  
Biroul de Cadastru și Publicitate Imobiliară Saliste

**A. Partea I. Descrierea imobilului**

TEREN Extravilan

Adresa: Jud. Sibiu

Nr. Crt	Nr cadastral Nr. topografic	Suprafața* (mp)	Observații / Referințe
A1		5.000	Sector cadastral:57 Teren neimprejmuit;

**B. Partea II. Proprietari și acte**

Inscrieri privitoare la dreptul de proprietate și alte drepturi reale	Referințe
/	
Act Administrativ nr. 2806, din 12/04/2012 emis de CJS DAPT;	
B1	A1
Intabulare, drept de PROPRIETATE, Legea 247/2005, dobandit prin Constituire, cota actuala 1/1, cota initiala 1/1	
1) BEBEȘELEA - STERP IOAN	

**C. Partea III. SARCINI .**

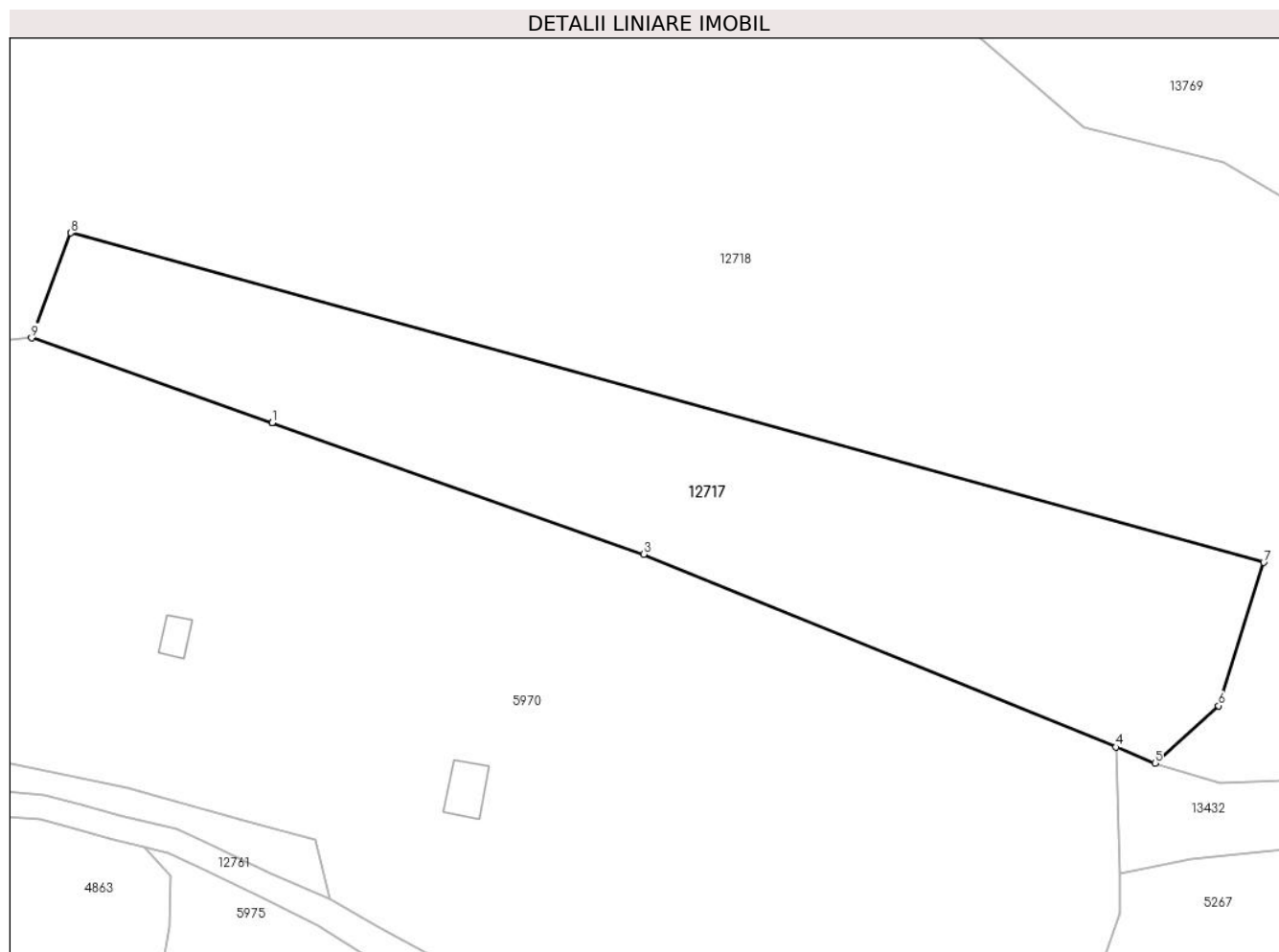
Inscrieri privind dezmembramintele dreptului de proprietate, drepturi reale de garanție și sarcini	Referințe
NU SUNT	

## Anexa Nr. 1 La Partea I

## Teren

Nr cadastral	Suprafața (mp)*	Observații / Referințe
	5.000	

\* Suprafața este determinată în planul de proiecție Stereo 70.



## Date referitoare la teren

Crt	Categorie folosință	Intravilan	Suprafața (mp)	Tarla	Parcelă	Nr. topo	Observații / Referințe
1	padure	NU	5.000	41	2667/1	-	UP2 UA33%; NR. TARLA 42 GRESIT IN TP

## Lungime Segmente

1) Valorile lungimilor segmentelor sunt obținute din proiecție în plan.

Punct început	X / Y	Punct sfârșit	X / Y	Lungime segment (** (m)
1	399.642,382 471.981,09	2	399.642,386 471.981,089	0.004
2	399.642,386 471.981,089	3	399.701,24 471.960,288	62.422
3	399.701,24 471.960,288	4	399.776,024 471.929,773	80.77
4	399.776,024 471.929,773	5	399.782,217 471.927,246	6.689
5	399.782,217 471.927,246	6	399.792,308 471.936,325	13.574



Punct început	X / Y	Punct sfârșit	X / Y	Lungime segment (** (m)
6	399.792,308 471.936,325	7	399.799,456 471.958,979	23.755
7	399.799,456 471.958,979	8	399.610,461 472.011,152	196.064
8	399.610,461 472.011,152	9	399.604,291 471.994,552	17.71
9	399.604,291 471.994,552	1	399.642,382 471.981,09	40.4

\*\* Lungimile segmentelor sunt determinate în planul de proiecție Stereo 70 și sunt rotunjite la 1 milimetru.

\*\*\* Distanța dintre puncte este formată din segmente cumulate ce sunt mai mici decât valoarea 1 milimetru.



**DATE DESPRE IMOBILUL NR. 12718**

Oficiul de Cadastru și Publicitate Imobiliară SIBIU  
Biroul de Cadastru și Publicitate Imobiliară Saliste

**A. Partea I. Descrierea imobilului**

TEREN Extravilan

Adresa: Jud. Sibiu

Nr. Crt	Nr cadastral Nr. topografic	Suprafața* (mp)	Observații / Referințe
A1	101350	Din acte: 29.800 Masurata: 29.827	Sector cadastral:57 Teren neimprejmuit;

**B. Partea II. Proprietari și acte**

Inscrieri privitoare la dreptul de proprietate și alte drepturi reale		Referințe
<b>101350 / 23/11/2012</b>		
Act Administrativ nr. 1378, din 07/03/2011 emis de CJSAPT;		
B1	Intabulare, drept de PROPRIETATE, Legea 1/2000 - paduri, dobandit prin Constituire, cota actuala 1/1, cota initiala 1/1 1) COMUNA JINA, CIF:4480130	A1

**C. Partea III. SARCINI .**

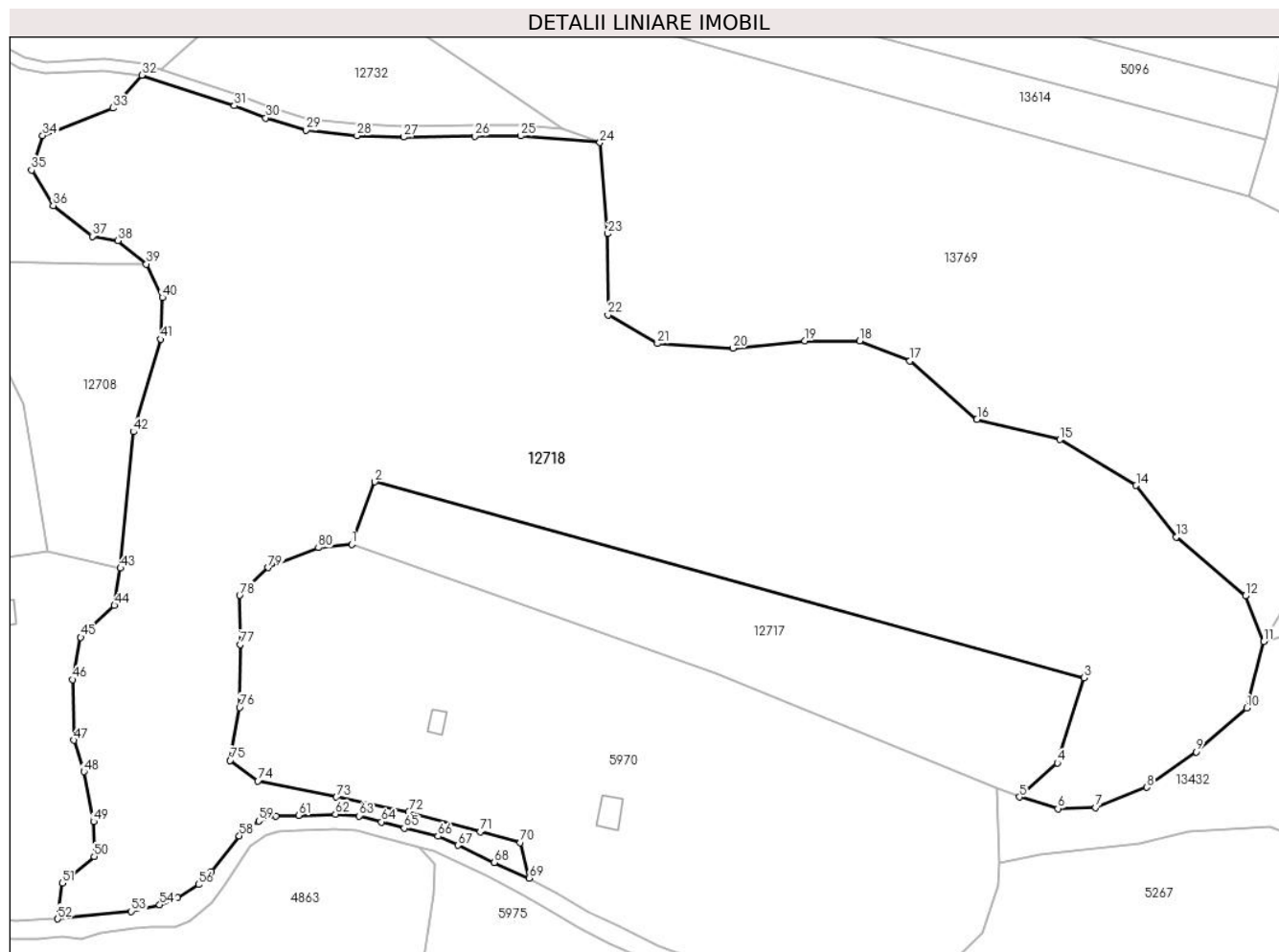
Inscrieri privind dezmembramintele dreptului de proprietate, drepturi reale de garanție și sarcini	Referințe
NU SUNT	

## Anexa Nr. 1 La Partea I

## Teren

Nr cadastral	Suprafața (mp)*	Observații / Referințe
101350	Din acte: 29.800 Masurata: 29.827	

\* Suprafața este determinată în planul de proiecție Stereo 70.



## Date referitoare la teren

Crt	Categorie folosință	Intra vilan	Suprafața (mp)	Tarla	Parcelă	Nr. topo	Observații / Referințe
1	padure	NU	29.827	41	2667/2,2664	-	

## Lungime Segmente

1) Valorile lungimilor segmentelor sunt obținute din proiecție în plan.

Punct început	X / Y	Punct sfârșit	X / Y	Lungime segment	Punct început	X / Y	Punct sfârșit	X / Y	Lungime segment	Punct început	X / Y	Punct sfârșit	X / Y	Lungime segment
1	399.604,291 471.994,552	2	399.610,461 472.011,152	17.71	2	399.610,461 472.011,152	3	399.799,456 471.958,979	196.064	3	399.799,456 471.958,979	4	399.792,308 471.936,325	23.755
4	399.792,308 471.936,325	5	399.782,217 471.927,246	13.574	5	399.782,217 471.927,246	6	399.792,453 471.924,165	10.69	6	399.792,453 471.924,165	7	399.802,493 471.924,453	10.044
7	399.802,493 471.924,453	8	399.816,166 471.929,802	14.682	8	399.816,166 471.929,802	9	399.829,28 471.939,269	16.174	9	399.829,28 471.939,269	10	399.842,711 471.950,939	17.793
10	399.842,711 471.950,939	11	399.847,286 471.968,649	18.291	11	399.847,286 471.968,649	12	399.842,387 471.980,795	13.097	12	399.842,387 471.980,795	13	399.823,999 471.996,499	24.181
13	399.823,999 471.996,499	14	399.813,284 472.010,169	17.369	14	399.813,284 472.010,169	15	399.793,017 472.022,384	23.663	15	399.793,017 472.022,384	16	399.770,875 472.027,804	22.796

Punct început	X / Y	Punct sfârșit	X / Y	Lungime segment	Punct început	X / Y	Punct sfârșit	X / Y	Lungime segment	Punct început	X / Y	Punct sfârșit	X / Y	Lungime segment
16	399.770,875 472.027,804	17	399.753,027 472.043,372	23.684	17	399.753,027 472.043,372	18	399.739,646 472.048,675	14.394	18	399.739,646 472.048,675	19	399.724,968 472.048,721	14.678
19	399.724,968 472.048,721	20	399.705,875 472.046,713	19.198	20	399.705,875 472.046,713	21	399.685,725 472.047,965	20.189	21	399.685,725 472.047,965	22	399.672,588 472.055,607	15.198
22	399.672,588 472.055,607	23	399.672,539 472.077,228	21.621	23	399.672,539 472.077,228	24	399.670,407 472.101,467	24.333	24	399.670,407 472.101,467	25	399.649,287 472.103,234	21.194
25	399.649,287 472.103,234	26	399.637,105 472.103,198	12.182	26	399.637,105 472.103,198	27	399.618,123 472.102,917	18.984	27	399.618,123 472.102,917	28	399.605,716 472.103,313	12.413
28	399.605,716 472.103,313	29	399.592,151 472.104,789	13.645	29	399.592,151 472.104,789	30	399.581,411 472.108,033	11.219	30	399.581,411 472.108,033	31	399.573,024 472.111,282	8.994
31	399.573,024 472.111,282	32	399.548,394 472.119,462	25.953	32	399.548,394 472.119,462	33	399.540,635 472.110,687	11.713	33	399.540,635 472.110,687	34	399.521,952 472.103,332	20.079
34	399.521,952 472.103,332	35	399.519,02 472.094,163	9.626	35	399.519,02 472.094,163	36	399.524,763 472.084,689	11.079	36	399.524,763 472.084,689	37	399.535,182 472.076,529	13.234
37	399.535,182 472.076,529	38	399.542,034 472.075,419	6.941	38	399.542,034 472.075,419	39	399.549,627 472.069,125	9.862	39	399.549,627 472.069,125	40	399.553,887 472.060,24	9.853
40	399.553,887 472.060,24	41	399.553,331 472.049,133	11.121	41	399.553,331 472.049,133	42	399.546,163 472.024,471	25.683	42	399.546,163 472.024,471	43	399.542,687 471.988,177	36.46
43	399.542,687 471.988,177	44	399.541,076 471.978,245	10.062	44	399.541,076 471.978,245	45	399.532,084 471.969,79	12.343	45	399.532,084 471.969,79	46	399.529,937 471.958,516	11.477
46	399.529,937 471.958,516	47	399.530,306 471.942,372	16.148	47	399.530,306 471.942,372	48	399.532,971 471.934,0	8.786	48	399.532,971 471.934,0	49	399.535,516 471.920,72	13.522
49	399.535,516 471.920,72	50	399.535,69 471.911,395	9.327	50	399.535,69 471.911,395	51	399.527,171 471.904,361	11.048	51	399.527,171 471.904,361	52	399.525,978 471.894,76	9.675
52	399.525,978 471.894,76	53	399.545,554 471.896,795	19.681	53	399.545,554 471.896,795	54	399.553,151 471.898,536	7.794	54	399.553,151 471.898,536	55	399.557,962 471.900,436	5.173
55	399.557,962 471.900,436	56	399.563,457 471.903,968	6.532	56	399.563,457 471.903,968	57	399.566,979 471.907,412	4.926	57	399.566,979 471.907,412	58	399.574,342 471.916,939	12.041
58	399.574,342 471.916,939	59	399.579,532 471.920,852	6.5	59	399.579,532 471.920,852	60	399.584,102 471.922,165	4.755	60	399.584,102 471.922,165	61	399.590,158 471.922,39	6.06
61	399.590,158 471.922,39	62	399.599,976 471.922,689	9.823	62	399.599,976 471.922,689	63	399.606,281 471.922,236	6.321	63	399.606,281 471.922,236	64	399.612,251 471.920,61	6.187
64	399.612,251 471.920,61	65	399.618,302 471.918,949	6.275	65	399.618,302 471.918,949	66	399.627,297 471.916,826	9.242	66	399.627,297 471.916,826	67	399.632,545 471.914,369	5.795
67	399.632,545 471.914,369	68	399.642,203 471.909,837	10.668	68	399.642,203 471.909,837	69	399.651,569 471.905,686	10.245	69	399.651,569 471.905,686	70	399.649,234 471.915,111	9.71
70	399.649,234 471.915,111	71	399.638,493 471.917,974	11.116	71	399.638,493 471.917,974	72	399.619,518 471.923,342	19.72	72	399.619,518 471.923,342	73	399.600,185 471.927,278	19.73
73	399.600,185 471.927,278	74	399.579,308 471.931,537	21.307	74	399.579,308 471.931,537	75	399.571,923 471.936,976	9.172	75	399.571,923 471.936,976	76	399.574,442 471.951,076	14.323
76	399.574,442 471.951,076	77	399.574,545 471.967,809	16.733	77	399.574,545 471.967,809	78	399.574,429 471.980,941	13.133	78	399.574,429 471.980,941	79	399.582,072 471.988,307	10.615
79	399.582,072 471.988,307	80	399.595,433 471.993,613	14.376	80	399.595,433 471.993,613	1	399.604,291 471.994,552	8.908					

\*\* Lungimile segmentelor sunt determinate în planul de proiecție Stereo 70 și sunt rotunjite la 1 milimetru.

\*\*\* Distanța dintre puncte este formată din segmente cumulate ce sunt mai mici decât valoarea 1 milimetru.



**DATE DESPRE IMOBILUL NR. 12719**

Oficiul de Cadastru și Publicitate Imobiliară SIBIU  
Biroul de Cadastru și Publicitate Imobiliară Saliste

**A. Partea I. Descrierea imobilului**

TEREN Extravilan

Adresa: Jud. Sibiu

Nr. Crt	Nr cadastral Nr. topografic	Suprafața* (mp)	Observații / Referințe
A1		17.173	Sector cadastral:60 Teren neimprejmit;

**B. Partea II. Proprietari și acte**

Inscrieri privitoare la dreptul de proprietate și alte drepturi reale		Referințe
/		
Act Normativ nr. 7, din 13/03/1996 emis de PARLAMENTUL ROMÂNIEI;		
B1	Intabulare, drept de PROPRIETATE, dobândit prin Lege, cota actuala 1/1, cota initiala 1/1 1) NEIDENTIFICAT NEIDENTIFICAT	A1
Act Administrativ nr. 15113, din 16/11/2023 emis de PRIMĂRIA COMUNEI JINA;		
B2	Se noteaza posesia factica asupra suprafetei de 17173 mp in favoarea lui 1) STREULEA CORNELIA	A1

**C. Partea III. SARCINI .**

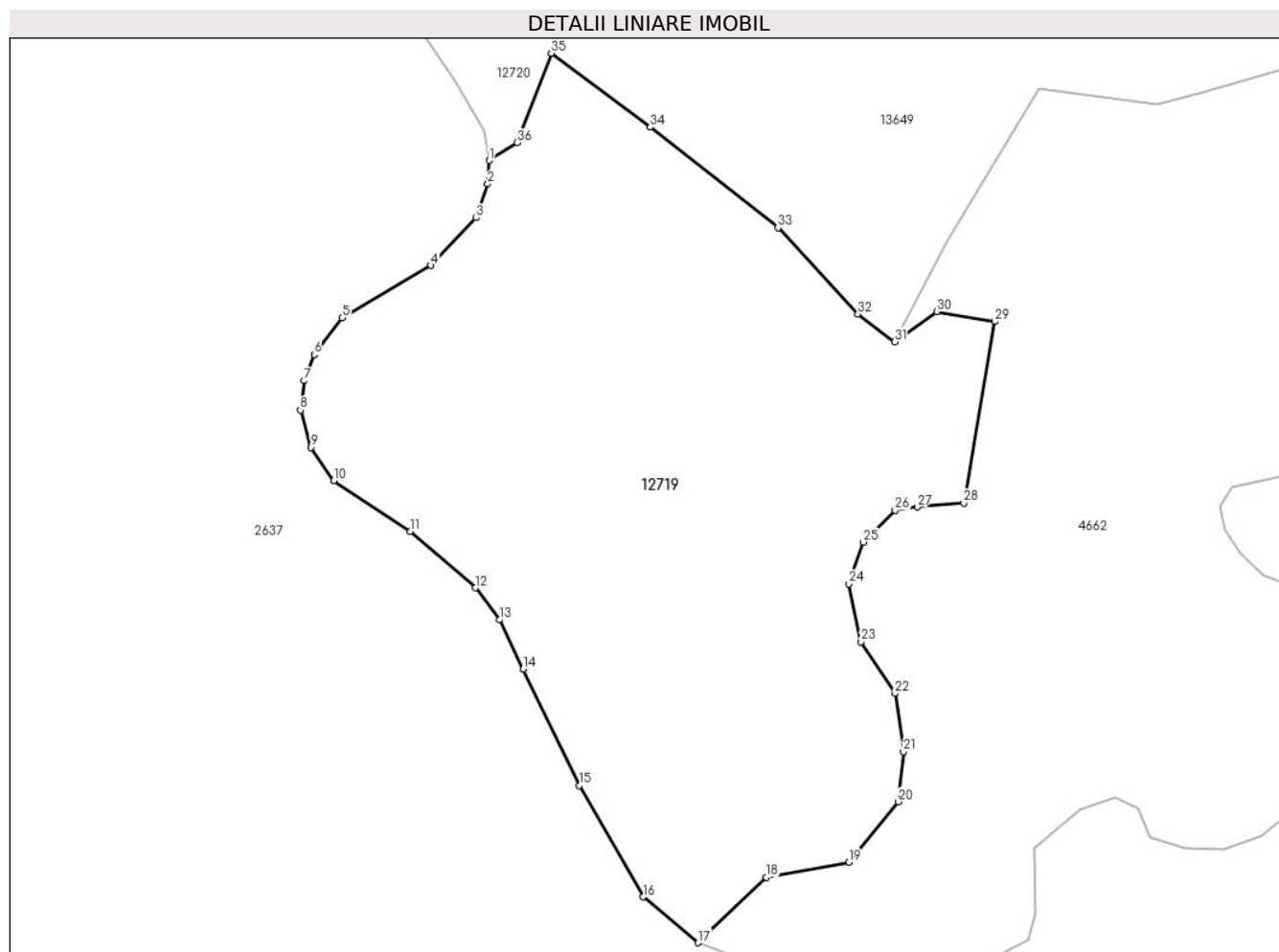
Inscrieri privind dezmembramintele dreptului de proprietate, drepturi reale de garanție și sarcini	Referințe
NU SUNT	

## Anexa Nr. 1 La Partea I

## Teren

Nr cadastral	Suprafața (mp)*	Observații / Referințe
	17.173	

\* Suprafața este determinată în planul de proiecție Stereo 70.



## Date referitoare la teren

Crt	Categorie folosință	Intravilan	Suprafața (mp)	Tarla	Parcelă	Nr. topo	Observații / Referințe
1	fânețe (F) - fânețe împădurite	NU	17.173	46	2940,2937,2 938,2939,29 44/2	-	

## Lungime Segmente

1) Valorile lungimilor segmentelor sunt obținute din proiecție în plan.

Punct început	X / Y	Punct sfârșit	X / Y	Lungime segment (** (m))
1	401.063,201 471.307,124	2	401.062,876 471.301,67	5.464
3	401.060,211 471.293,851	4	401.049,77 471.282,826	15.184
5	401.029,223 471.270,744	6	401.022,754 471.262,258	10.671
7	401.020,468 471.256,198	8	401.019,557 471.249,406	6.853

Punct început	X / Y	Punct sfârșit	X / Y	Lungime segment (** (m))
2	401.062,876 471.301,67	3	401.060,211 471.293,851	8.261
4	401.049,77 471.282,826	5	401.029,223 471.270,744	23.836
6	401.022,754 471.262,258	7	401.020,468 471.256,198	6.477
8	401.019,557 471.249,406	9	401.022,003 471.240,817	8.931



Punct început	X / Y	Punct sfârșit	X / Y	Lungime segment (** (m)
9	401.022,003 471.240,817	10	401.027,273 471.233,149	9.304
11	401.044,973 471.221,393	12	401.059,992 471.208,321	19.911
13	401.065,619 471.200,951	14	401.071,083 471.189,587	12.609
15	401.084,038 471.162,602	16	401.098,84 471.136,922	29.641
17	401.111,527 471.126,321	18	401.127,313 471.141,402	21.832
19	401.146,323 471.144,94	20	401.157,756 471.158,897	18.042
21	401.159,024 471.170,496	22	401.157,049 471.183,939	13.587
23	401.149,136 471.195,835	24	401.146,412 471.209,241	13.68
25	401.149,693 471.218,917	26	401.157,087 471.226,235	10.403
27	401.162,203 471.227,012	28	401.172,979 471.227,953	10.817
29	401.180,147 471.269,864	30	401.166,725 471.272,167	13.618
31	401.156,938 471.265,211	32	401.148,513 471.271,652	10.605
33	401.129,995 471.291,576	34	401.100,432 471.314,806	37.598
35	401.077,557 471.331,886	36	401.069,665 471.311,225	22.117

Punct început	X / Y	Punct sfârșit	X / Y	Lungime segment (** (m)
10	401.027,273 471.233,149	11	401.044,973 471.221,393	21.248
12	401.059,992 471.208,321	13	401.065,619 471.200,951	9.273
14	401.071,083 471.189,587	15	401.084,038 471.162,602	29.934
16	401.098,84 471.136,922	17	401.111,527 471.126,321	16.533
18	401.127,313 471.141,402	19	401.146,323 471.144,94	19.336
20	401.157,756 471.158,897	21	401.159,024 471.170,496	11.668
22	401.157,049 471.183,939	23	401.149,136 471.195,835	14.287
24	401.146,412 471.209,241	25	401.149,693 471.218,917	10.217
26	401.157,087 471.226,235	27	401.162,203 471.227,012	5.175
28	401.172,979 471.227,953	29	401.180,147 471.269,864	42.52
30	401.166,725 471.272,167	31	401.156,938 471.265,211	12.007
32	401.148,513 471.271,652	33	401.129,995 471.291,576	27.201
34	401.100,432 471.314,806	35	401.077,557 471.331,886	28.548
36	401.069,665 471.311,225	1	401.063,201 471.307,124	7.655

\*\* Lungimile segmentelor sunt determinate în planul de proiecție Stereo 70 și sunt rotunjite la 1 milimetru.

\*\*\* Distanța dintre puncte este formată din segmente cumulate ce sunt mai mici decât valoarea 1 milimetru.



**DATE DESPRE IMOBILUL NR. 12720**

Oficiul de Cadastru și Publicitate Imobiliară SIBIU  
Biroul de Cadastru și Publicitate Imobiliară Saliste

**A. Partea I. Descrierea imobilului**

TEREN Extravilan

Adresa: Jud. Sibiu

Nr. Crt	Nr cadastral Nr. topografic	Suprafața* (mp)	Observații / Referințe
A1		7.024	Sector cadastral:60 Teren neimprejmuit;

**B. Partea II. Proprietari și acte**

Inscrieri privitoare la dreptul de proprietate și alte drepturi reale	Referințe
/	
Act Normativ nr. 7, din 13/03/1996 emis de PARLAMENTUL ROMÂNIEI;	
B1	Inscrierea provizorie, drept de PROPRIETATE, dobandit prin Lege, cota actuala 1/1, cota initiala 1/1
	1) <b>COMUNA JINA</b> , CIF:0000000000000, PROPRIETAR NEIDENTIFICAT

**C. Partea III. SARCINI .**

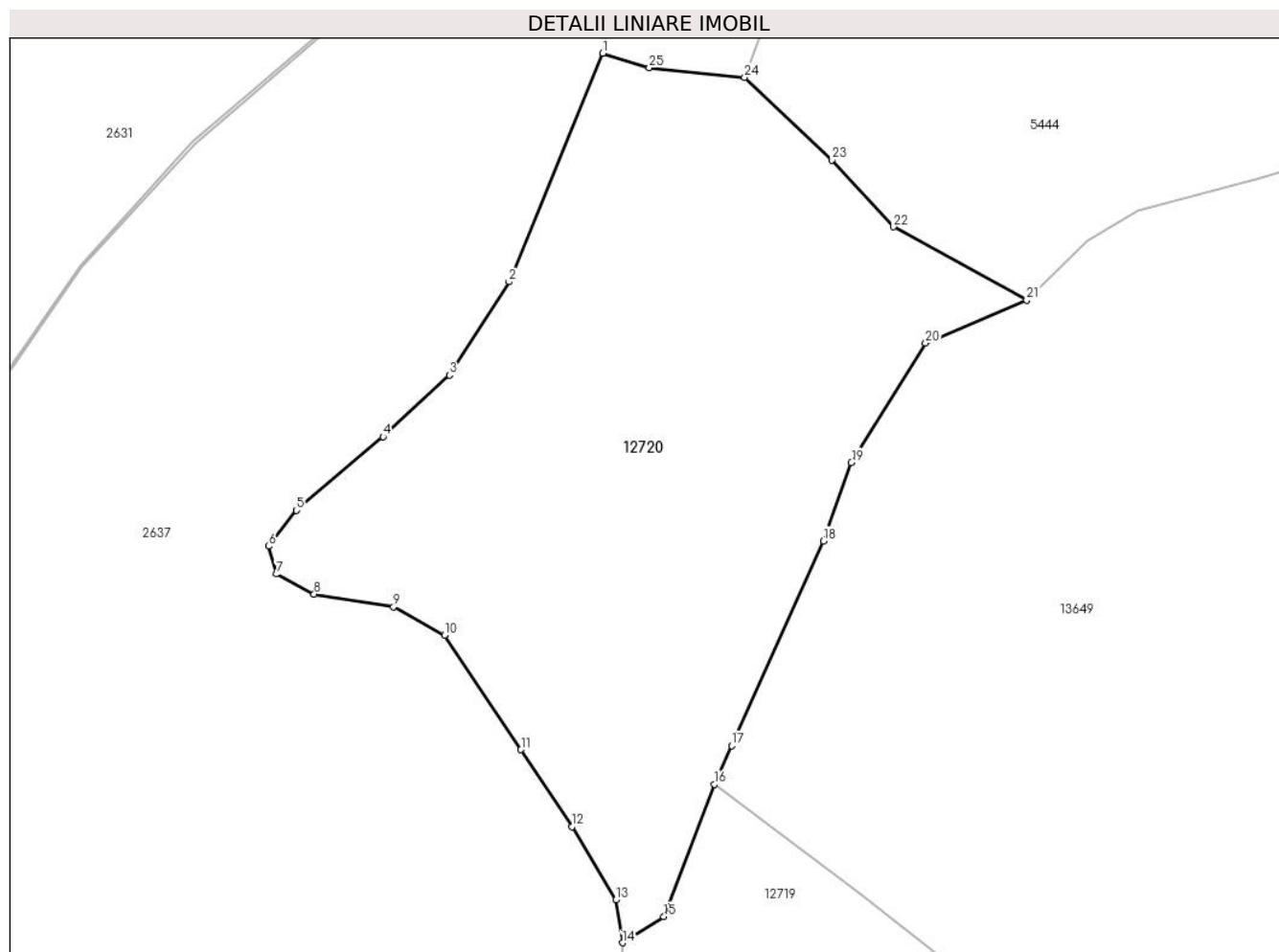
Inscrieri privind dezmembramintele dreptului de proprietate, drepturi reale de garanție și sarcini	Referințe
NU SUNT	

## Anexa Nr. 1 La Partea I

## Teren

Nr cadastral	Suprafața (mp)*	Observații / Referințe
	7.024	

\* Suprafața este determinată în planul de proiecție Stereo 70.



## Date referitoare la teren

Crt	Categorie folosință	Intravilan	Suprafața (mp)	Tarla	Parcelă	Nr. topo	Observații / Referințe
1	fânețe (F) - fânețe împădurite	NU	7.024	46	2943,2944/1	-	

## Lungime Segmente

1) Valorile lungimilor segmentelor sunt obținute din proiecție în plan.

Punct început	X / Y	Punct sfârșit	X / Y	Lungime segment (** (m))
1	401.060,146 471.446,029	2	401.045,5 471.410,329	38.588
3	401.036,152 471.395,783	4	401.025,796 471.386,142	14.149
5	401.012,281 471.374,644	6	401.007,916 471.369,062	7.086
7	401.009,134 471.364,699	8	401.015,022 471.361,553	6.676

Punct început	X / Y	Punct sfârșit	X / Y	Lungime segment (** (m))
2	401.045,5 471.410,329	3	401.036,152 471.395,783	17.291
4	401.025,796 471.386,142	5	401.012,281 471.374,644	17.744
6	401.007,916 471.369,062	7	401.009,134 471.364,699	4.53
8	401.015,022 471.361,553	9	401.027,432 471.359,55	12.571

Punct început	X / Y	Punct sfârșit	X / Y	Lungime segment (** (m)
9	401.027,432 471.359,55	10	401.035,393 471.355,151	9.096
11	401.047,346 471.337,269	12	401.055,338 471.325,241	14.441
13	401.062,162 471.313,811	14	401.063,201 471.307,124	6.767
15	401.069,665 471.311,225	16	401.077,557 471.331,886	22.117
17	401.080,248 471.337,895	18	401.094,57 471.369,876	35.041
19	401.098,982 471.382,131	20	401.110,567 471.400,745	21.925
21	401.126,372 471.407,452	22	401.105,542 471.418,908	23.772
23	401.095,927 471.429,347	24	401.082,281 471.442,277	18.799
25	401.067,376 471.443,742	1	401.060,146 471.446,029	7.583

Punct început	X / Y	Punct sfârșit	X / Y	Lungime segment (** (m)
10	401.035,393 471.355,151	11	401.047,346 471.337,269	21.509
12	401.055,338 471.325,241	13	401.062,162 471.313,811	13.312
14	401.063,201 471.307,124	15	401.069,665 471.311,225	7.655
16	401.077,557 471.331,886	17	401.080,248 471.337,895	6.584
18	401.094,57 471.369,876	19	401.098,982 471.382,131	13.025
20	401.110,567 471.400,745	21	401.126,372 471.407,452	17.169
22	401.105,542 471.418,908	23	401.095,927 471.429,347	14.192
24	401.082,281 471.442,277	25	401.067,376 471.443,742	14.977

\*\* Lungimile segmentelor sunt determinate în planul de proiecție Stereo 70 și sunt rotunjite la 1 milimetru.

\*\*\* Distanța dintre puncte este formată din segmente cumulate ce sunt mai mici decât valoarea 1 milimetru.



**DATE DESPRE IMOBILUL NR. 12721**

Oficiul de Cadastru și Publicitate Imobiliară SIBIU  
Biroul de Cadastru și Publicitate Imobiliară Saliste

**A. Partea I. Descrierea imobilului**

TEREN Extravilan

Nr. CF vechi:1186Jina

Nr. topografic:parte din nr. top 5144,5145

Adresa: Jud. Sibiu

Nr. Crt	Nr cadastral Nr. topografic	Suprafața* (mp)	Observații / Referințe
A1	101038	Din acte: 108.338 Masurata: 1.239	Sector cadastral:64 Teren neimprejmit; , PARTIAL CF 101038 JINA

**B. Partea II. Proprietari și acte**

Inscrieri privitoare la dreptul de proprietate și alte drepturi reale	Referințe
<b>317 / 25/11/1950</b>	
Hotarare Judecatoreasca nr. 1415/1950, din 01/01/1950 emis de JUDECATORIA MIERCUREA;	
B2	A1
Intabulare, drept de PROPRIETATE, cu titlu de drept mostenire, dobandit prin Succesiune, cota actuala 211/486, cota initiala 2743/6318	
1) <b>STREULEA IOANA</b> , n. PAMFILOIU	
<i>OBSERVATII: (provenita din conversia CF 1186Jina)</i>	
<b>4972 / 15/05/2012</b>	
Act Notarial nr. 280, din 11/05/2012 emis de NP AVRAM ADRIANA;	
B8	A1
Intabulare, drept de PROPRIETATE, cu titlu de mostenire conf. inch.nr. 4971/2012 c.f. si partaj, dobandit prin Conventie, cota actuala 211/486, cota initiala 211/486	
1) <b>DAN VASILE</b>	
<b>4787 / 02/04/2018</b>	
Act Notarial nr. 12, din 27/03/2018 emis de NP AVRAM ADRIANA (DOSAR SUCCESORAL NR. 48/2018 - SALISTE, ACT DE LICHIDARE A REGIMULUI COMUNITATII AUT. DE NP AVRAM ADRIANA CU NR. 203/2018);	
B9	A1
Intabulare, drept de PROPRIETATE, dobandit prin Succesiune, cota actuala 32/486, cota initiala 32/486	
1) <b>PAMFILOIU IOAN</b>	
<b>4788 / 02/04/2018</b>	
Act Notarial nr. 206, din 27/03/2018 emis de NP. AVRAM ADRIANA;	
B10	A1
Intabulare, drept de PROPRIETATE, donatie cu scutire de raport, dobandit prin Conventie, cota actuala 32/486, cota initiala 32/486	
1) <b>PAMFILOIU IOAN</b> , bun propriu	
/	
Act Administrativ nr. 12212, din 05/10/2023 emis de PRIMĂRIA COMUNEI JINA;	
B11	A1
Se noteaza posesia factica asupra suprafetei de 1239 mp in favoarea lui	
1) <b>DAN MARIA</b>	
2) <b>DAN VASILE</b>	

**C. Partea III. SARCINI .**

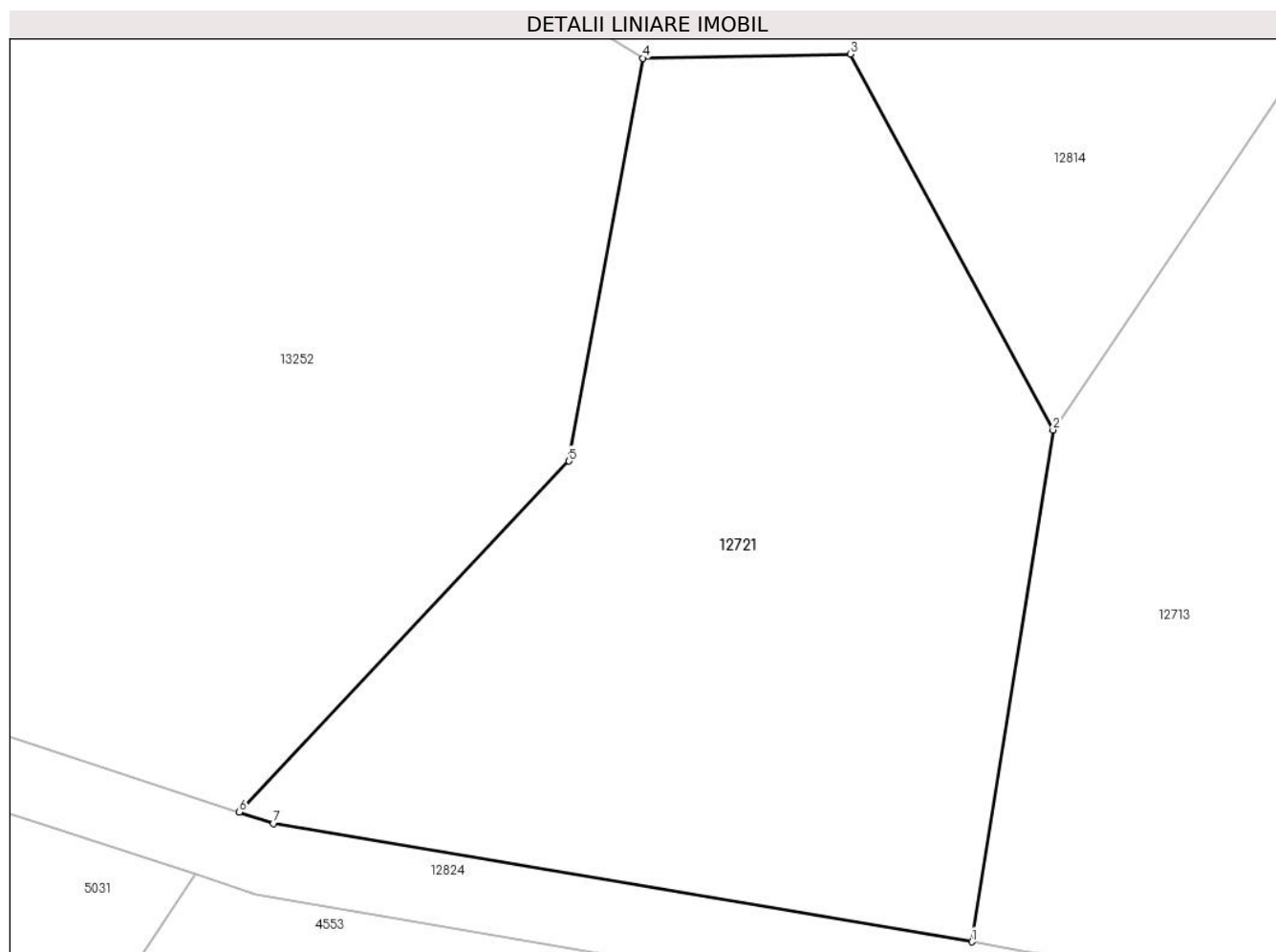
Inscrieri privind dezmembramintele dreptului de proprietate, drepturi reale de garanție și sarcini	Referințe
NU SUNT	

## Anexa Nr. 1 La Partea I

## Teren

Nr cadastral	Suprafața (mp)*	Observații / Referințe
101038	Din acte: 108.338 Masurata: 1.239	, PARȚIAL CF 101038 JINA

\* Suprafața este determinată în planul de proiecție Stereo 70.



## Date referitoare la teren

Crt	Categorie folosință	Intra vilan	Suprafața (mp)	Tarla	Parcelă	Nr. topo	Observații / Referințe
1	faneata	NU	1.239	40	2408/2, 2445/2	parte din nr. top 5144,5145	

## Lungime Segmente

1) Valorile lungimilor segmentelor sunt obținute din proiecție în plan.

Punct început	X / Y	Punct sfârșit	X / Y	Lungime segment (** (m)
1	398.571,938 472.214,058	2	398.576,402 472.242,18	28.474
2	398.576,402 472.242,18	3	398.565,269 472.262,826	23.456
3	398.565,269 472.262,826	4	398.553,844 472.262,6	11.427
4	398.553,844 472.262,6	5	398.549,79 472.240,467	22.501



Punct început	X / Y	Punct sfârşit	X / Y	Lungime segment (** (m)
5	398.549,79 472.240,467	6	398.531,662 472.221,175	26.473
6	398.531,662 472.221,175	7	398.533,525 472.220,568	1.959
7	398.533,525 472.220,568	1	398.571,938 472.214,058	38.961

\*\* Lungimile segmentelor sunt determinate în planul de proiecție Stereo 70 și sunt rotunjite la 1 milimetru.

\*\*\* Distanța dintre puncte este formată din segmente cumulate ce sunt mai mici decât valoarea 1 milimetru.



**DATE DESPRE IMOBILUL NR. 12722**

Oficiul de Cadastru și Publicitate Imobiliară SIBIU  
Biroul de Cadastru și Publicitate Imobiliară Saliste

**A. Partea I. Descrierea imobilului**

TEREN Extravilan

Adresa: Jud. Sibiu

Nr. Crt	Nr cadastral Nr. topografic	Suprafața* (mp)	Observații / Referințe
A1		19.345	Sector cadastral:57 Teren neimprejmuit;

**B. Partea II. Proprietari și acte**

Inscrieri privitoare la dreptul de proprietate și alte drepturi reale	Referințe
/	
Act Normativ nr. 7, din 13/03/1996 emis de PARLAMENTUL ROMÂNIEI;	
B1	Inscrierea provizorie, drept de PROPRIETATE, dobandit prin Lege, cota actuala 1/1, cota initiala 1/1
	1) <b>COMUNA JINA</b> , CIF:0000000000000, PROPRIETAR NEIDENTIFICAT

**C. Partea III. SARCINI .**

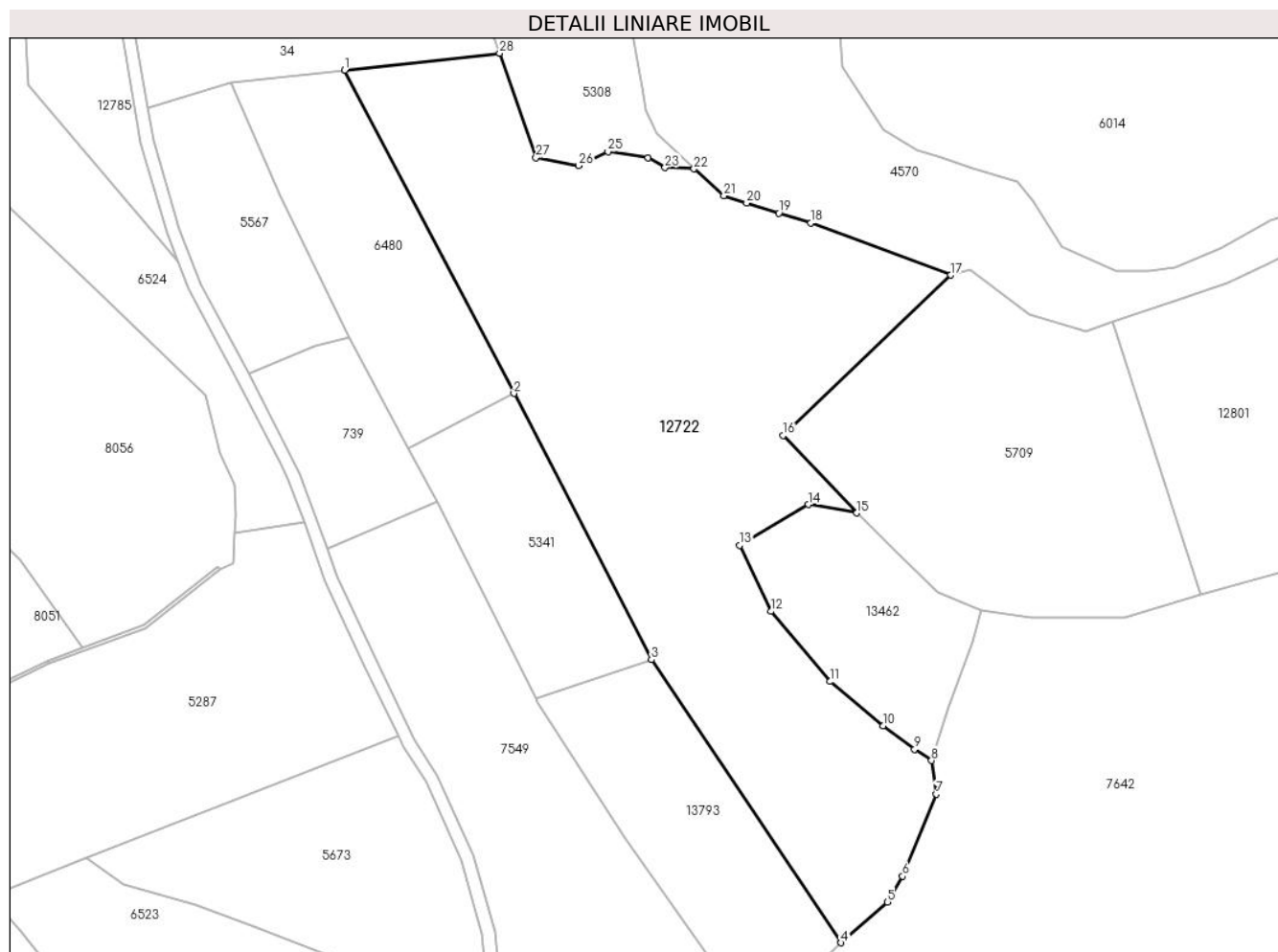
Inscrieri privind dezmembramintele dreptului de proprietate, drepturi reale de garanție și sarcini	Referințe
NU SUNT	

## Anexa Nr. 1 La Partea I

## Teren

Nr cadastral	Suprafața (mp)*	Observații / Referințe
	19.345	

\* Suprafața este determinată în planul de proiecție Stereo 70.



## Date referitoare la teren

Crt	Categorie folosință	Intravilan	Suprafața (mp)	Tarla	Parcelă	Nr. topo	Observații / Referințe
1	fânețe (F) - fânețe împădurite	NU	19.345	41	2595/66, 2502/4	-	

## Lungime Segmente

1) Valorile lungimilor segmentelor sunt obținute din proiecție în plan.

Punct început	X / Y	Punct sfârșit	X / Y	Lungime segment (** (m))	Punct început	X / Y	Punct sfârșit	X / Y	Lungime segment (** (m))
1	398.855,898 472.979,615	2	398.908,287 472.879,826	112.705	2	398.908,287 472.879,826	3	398.950,755 472.797,62	92.528
3	398.950,755 472.797,62	4	399.009,339 472.710,212	105.225	4	399.009,339 472.710,212	5	399.023,767 472.722,734	19.104
5	399.023,767 472.722,734	6	399.028,417 472.730,778	9.291	6	399.028,417 472.730,778	7	399.038,796 472.756,091	27.358
7	399.038,796 472.756,091	8	399.037,329 472.766,461	10.473	8	399.037,329 472.766,461	9	399.032,098 472.769,992	6.311

Punct început	X / Y	Punct sfârșit	X / Y	Lungime segment (** (m)
9	399.032,098 472.769,992	10	399.022,289 472.777,243	12.198
11	399.005,914 472.790,895	12	398.987,627 472.812,526	28.325
13	398.978,01 472.832,991	14	398.999,251 472.845,519	24.66
15	399.014,265 472.842,946	16	398.991,507 472.866,904	33.044
17	399.043,301 472.916,403	18	398.999,989 472.932,463	46.194
19	398.990,094 472.935,539	20	398.980,215 472.938,673	10.364
21	398.973,176 472.940,906	22	398.963,892 472.949,162	12.424
23	398.954,948 472.949,551	24	398.949,718 472.952,585	6.046
25	398.937,307 472.954,53	26	398.928,262 472.950,184	10.035
27	398.915,067 472.952,611	28	398.903,862 472.984,896	34.174

Punct început	X / Y	Punct sfârșit	X / Y	Lungime segment (** (m)
10	399.022,289 472.777,243	11	399.005,914 472.790,895	21.319
12	398.987,627 472.812,526	13	398.978,01 472.832,991	22.612
14	398.999,251 472.845,519	15	399.014,265 472.842,946	15.233
16	398.991,507 472.866,904	17	399.043,301 472.916,403	71.643
18	398.999,989 472.932,463	19	398.990,094 472.935,539	10.362
20	398.980,215 472.938,673	21	398.973,176 472.940,906	7.385
22	398.963,892 472.949,162	23	398.954,948 472.949,551	8.952
24	398.949,718 472.952,585	25	398.937,307 472.954,53	12.562
26	398.928,262 472.950,184	27	398.915,067 472.952,611	13.416
28	398.903,862 472.984,896	1	398.855,898 472.979,615	48.254

\*\* Lungimile segmentelor sunt determinate în planul de proiecție Stereo 70 și sunt rotunjite la 1 milimetru.

\*\*\* Distanța dintre puncte este formată din segmente cumulate ce sunt mai mici decât valoarea 1 milimetru.



**DATE DESPRE IMOBILUL NR. 12723**

Oficiul de Cadastru și Publicitate Imobiliară SIBIU  
Biroul de Cadastru și Publicitate Imobiliară Saliste

**A. Partea I. Descrierea imobilului**

TEREN Extravilan

Nr. CF vechi:2061JINA

Nr. topografic:parte din nr. top 4892/1,4893

Adresa: Jud. Sibiu

Nr. Crt	Nr cadastral Nr. topografic	Suprafața* (mp)	Observații / Referințe
A1	103492	Din acte: 9.520 Masurata: 2.744	Sector cadastral:56 Teren neimprejmuit; ;PARȚIAL CF 103492 JINA

**B. Partea II. Proprietari și acte**

Inscrieri privitoare la dreptul de proprietate și alte drepturi reale	Referințe
<b>511 / 26/07/1966</b>	
Act Notarial nr. 44, din 01/01/1956 emis de NOTARIATUL DE STAT AL RAIONULUI SEBES;	
B1	A1
Intabulare, drept de PROPRIETATE, dobandit prin Succesiune, cota actuala 1/1, cota initiala 1/1 1) BIRSAN DUMITRU	

**C. Partea III. SARCINI .**

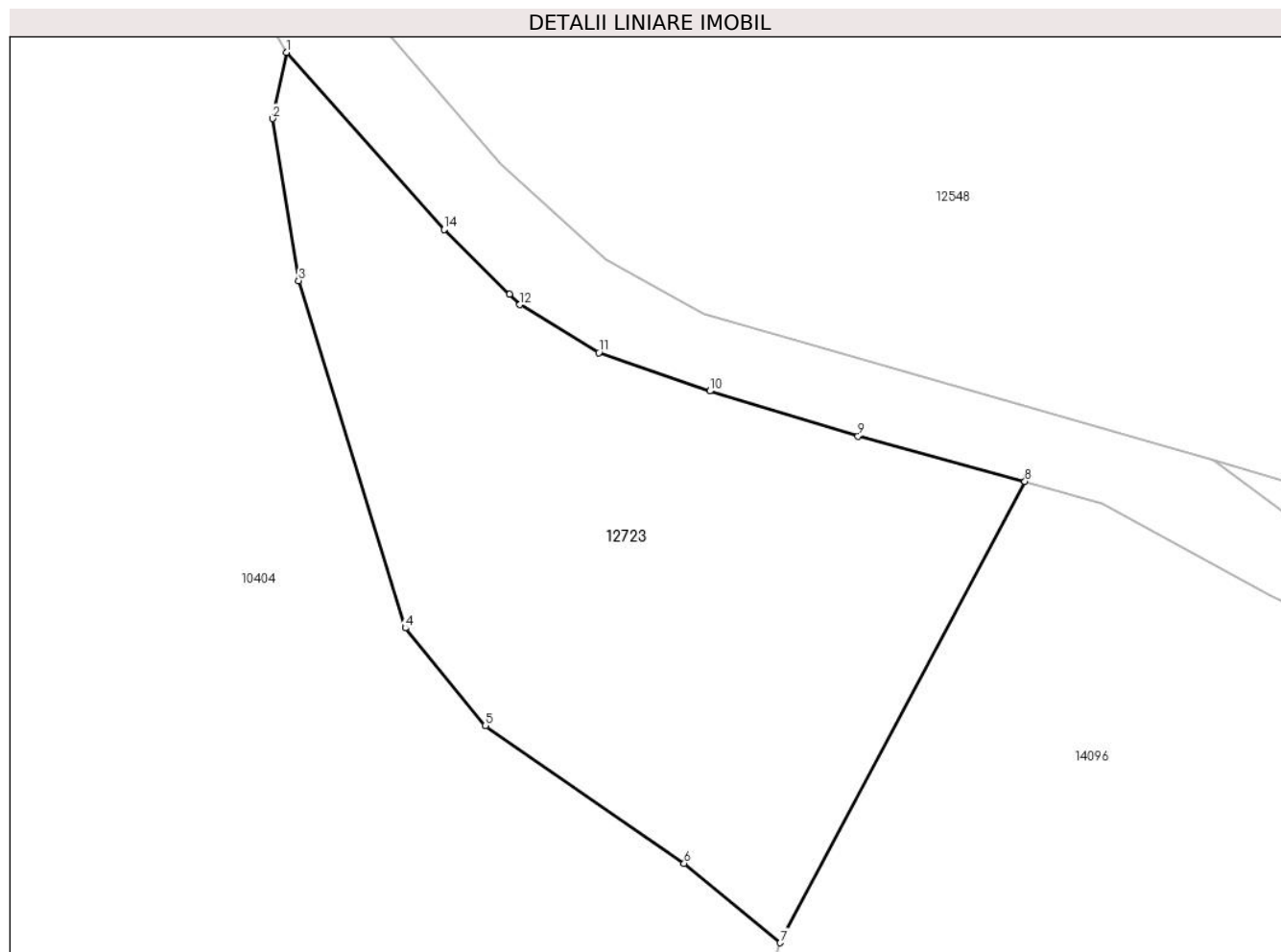
Inscrieri privind dezmembramintele dreptului de proprietate, drepturi reale de garanție și sarcini	Referințe
NU SUNT	

## Anexa Nr. 1 La Partea I

## Teren

Nr cadastral	Suprafața (mp)*	Observații / Referințe
103492	Din acte: 9.520 Masurata: 2.744	;PARȚIAL CF 103492 JINA

\* Suprafața este determinată în planul de proiecție Stereo 70.



## Date referitoare la teren

Crt	Categorie folosință	Intra vilan	Suprafața (mp)	Tarla	Parcelă	Nr. topo	Observații / Referințe
1	fânețe (F) - fânețe împădurite	NU	2.744	36	2269/8	parte din nr. top 4892/1, 4893	

## Lungime Segmente

1) Valorile lungimilor segmentelor sunt obținute din proiecție în plan.

Punct început	X / Y	Punct sfârșit	X / Y	Lungime segment (** (m)
1	397.495,795 474.273,092	2	397.494,41 474.266,514	6.722
2	397.494,41 474.266,514	3	397.497,007 474.250,416	16.306
3	397.497,007 474.250,416	4	397.507,602 474.215,897	36.108
4	397.507,602 474.215,897	5	397.515,57 474.206,203	12.548



Punct început	X / Y	Punct sfârşit	X / Y	Lungime segment (** (m)
5	397.515,57 474.206,203	6	397.535,313 474.192,527	24.017
6	397.535,313 474.192,527	7	397.544,85 474.184,633	12.38
7	397.544,85 474.184,633	8	397.569,167 474.230,481	51.898
8	397.569,167 474.230,481	9	397.552,59 474.234,963	17.172
9	397.552,59 474.234,963	10	397.537,852 474.239,438	15.402
10	397.537,852 474.239,438	11	397.526,843 474.243,263	11.655
11	397.526,843 474.243,263	12	397.518,987 474.248,022	9.185
12	397.518,987 474.248,022	13	397.517,955 474.249,046	1.454
13	397.517,955 474.249,046	14	397.511,46 474.255,485	9.146
14	397.511,46 474.255,485	1	397.495,795 474.273,092	23.567

\*\* Lungimile segmentelor sunt determinate în planul de proiecție Stereo 70 și sunt rotunjite la 1 milimetru.

\*\*\* Distanța dintre puncte este formată din segmente cumulate ce sunt mai mici decât valoarea 1 milimetru.



**DATE DESPRE IMOBILUL NR. 12724**

Oficiul de Cadastru și Publicitate Imobiliară SIBIU  
Biroul de Cadastru și Publicitate Imobiliară Saliste

**A. Partea I. Descrierea imobilului**

TEREN Extravilan

Nr. CF vechi:1350 Jina

Nr. topografic:5279/1

Adresa: Jud. Sibiu

Nr. Crt	Nr cadastral Nr. topografic	Suprafața* (mp)	Observații / Referințe
A1	102164	6.050	Sector cadastral:57 Teren neimprejmuit;

**B. Partea II. Proprietari și acte**

Inscrieri privitoare la dreptul de proprietate și alte drepturi reale		Referințe
<b>1786 / 18/02/2016</b>		
Hotarare Judecatoreasca nr. 206, din 12/05/2015 emis de JUDECATORIA SALISTE (definitiva la data de 20.07.2015 in dosar nr. 327/294/2015);		
B3	Intabulare, drept de PROPRIETATE, mostenire, dobandit prin Succesiune, cota actuala 1/1, cota initiala 1/1 1) TOADER ILEANA	A1

**C. Partea III. SARCINI .**

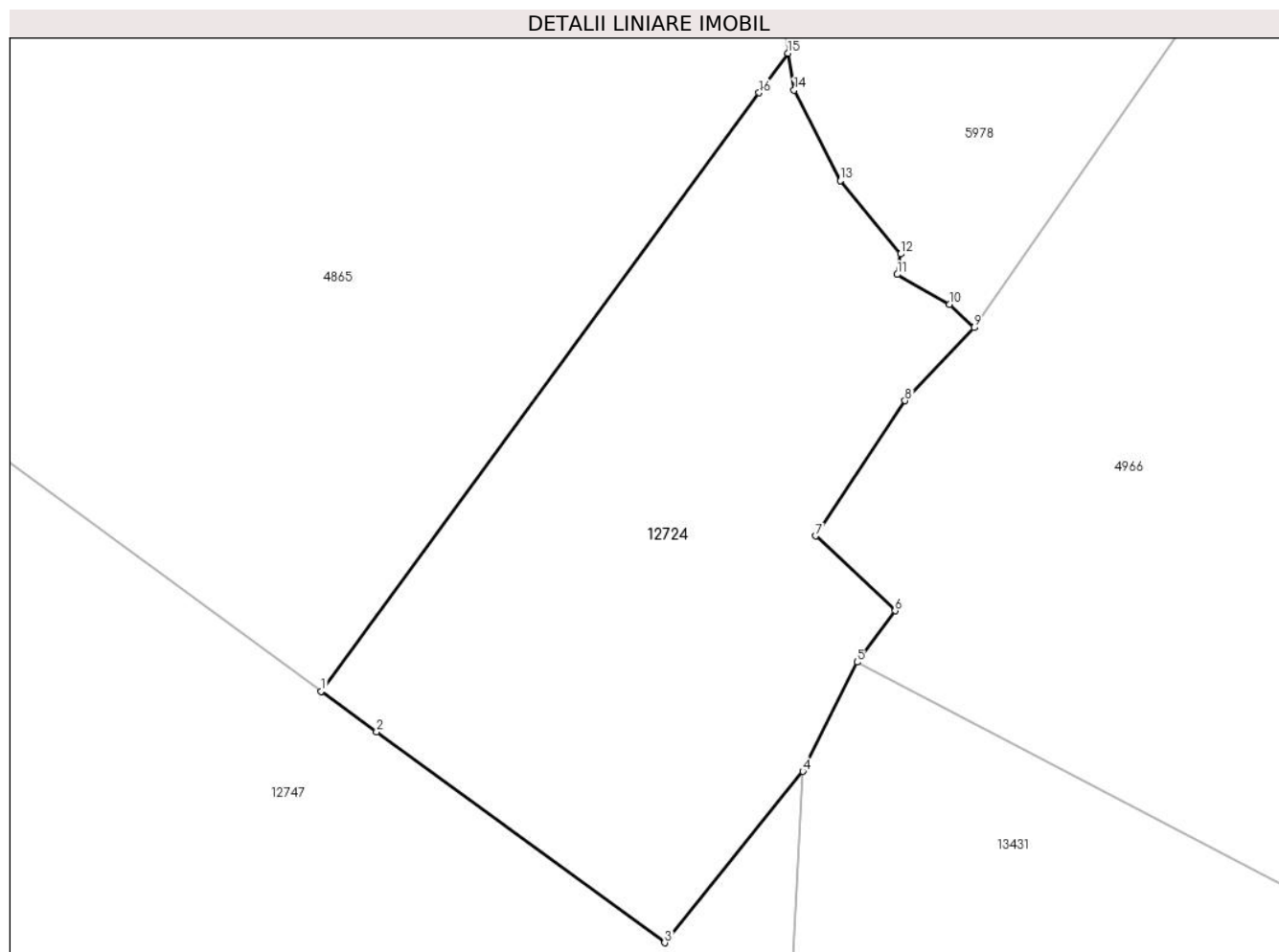
Inscrieri privind dezmembramintele dreptului de proprietate, drepturi reale de garanție și sarcini	Referințe
NU SUNT	

## Anexa Nr. 1 La Partea I

## Teren

Nr cadastral	Suprafața (mp)*	Observații / Referințe
102164	6.050	

\* Suprafața este determinată în planul de proiecție Stereo 70.



## Date referitoare la teren

Crt	Categorie folosință	Intra vilan	Suprafața (mp)	Tarla	Parcelă	Nr. topo	Observații / Referințe
1	faneata	NU	6.050	41	2595/90	5279/1	

## Lungime Segmente

1) Valorile lungimilor segmentelor sunt obținute din proiecție în plan.

Punct început	X / Y	Punct sfârșit	X / Y	Lungime segment (** (m)
1	400.180,302 471.916,079	2	400.188,609 471.909,997	10.295
2	400.188,609 471.909,997	3	400.231,91 471.878,296	53.665
3	400.231,91 471.878,296	4	400.252,699 471.904,033	33.084
4	400.252,699 471.904,033	5	400.260,826 471.920,438	18.308
5	400.260,826 471.920,438	6	400.266,562 471.928,157	9.617

Punct început	X / Y	Punct sfârşit	X / Y	Lungime segment (** (m)
6	400.266,562 471.928,157	7	400.254,628 471.939,396	16.393
7	400.254,628 471.939,396	8	400.268,026 471.959,723	24.345
8	400.268,026 471.959,723	9	400.278,413 471.970,691	15.106
9	400.278,413 471.970,691	10	400.274,708 471.974,183	5.091
10	400.274,708 471.974,183	11	400.266,874 471.978,675	9.03
11	400.266,874 471.978,675	12	400.267,386 471.981,762	3.129
12	400.267,386 471.981,762	13	400.258,34 471.992,75	14.233
13	400.258,34 471.992,75	14	400.251,364 472.006,347	15.282
14	400.251,364 472.006,347	15	400.250,461 472.011,91	5.636
15	400.250,461 472.011,91	16	400.246,107 472.005,964	7.37
16	400.246,107 472.005,964	1	400.180,302 471.916,079	111.398

\*\* Lungimile segmentelor sunt determinate în planul de proiecție Stereo 70 și sunt rotunjite la 1 milimetru.

\*\*\* Distanța dintre puncte este formată din segmente cumulate ce sunt mai mici decât valoarea 1 milimetru.



**DATE DESPRE IMOBILUL NR. 12725**

Oficiul de Cadastru și Publicitate Imobiliară SIBIU  
Biroul de Cadastru și Publicitate Imobiliară Saliste

**A. Partea I. Descrierea imobilului**

TEREN Extravilan

Adresa: Jud. Sibiu

Nr. Crt	Nr cadastral Nr. topografic	Suprafața* (mp)	Observații / Referințe
A1		4.052	Sector cadastral:57 Teren neimprejmit;

**B. Partea II. Proprietari și acte**

Inscrieri privitoare la dreptul de proprietate și alte drepturi reale		Referințe
/		
Act Normativ nr. 7, din 13/03/1996 emis de PARLAMENTUL ROMÂNIEI;		
B1	Intabulare, drept de PROPRIETATE, dobândit prin Lege, cota actuala 1/1, cota initiala 1/1 1) NEIDENTIFICAT NEIDENTIFICAT	A1
Act Administrativ nr. 11376, din 15/09/2023 emis de PRIMĂRIA COMUNEI JINA;		
B2	Se noteaza posesia factica asupra suprafetei de 4052 mp in favoarea lui 1) VLAD MARIA	A1

**C. Partea III. SARCINI .**

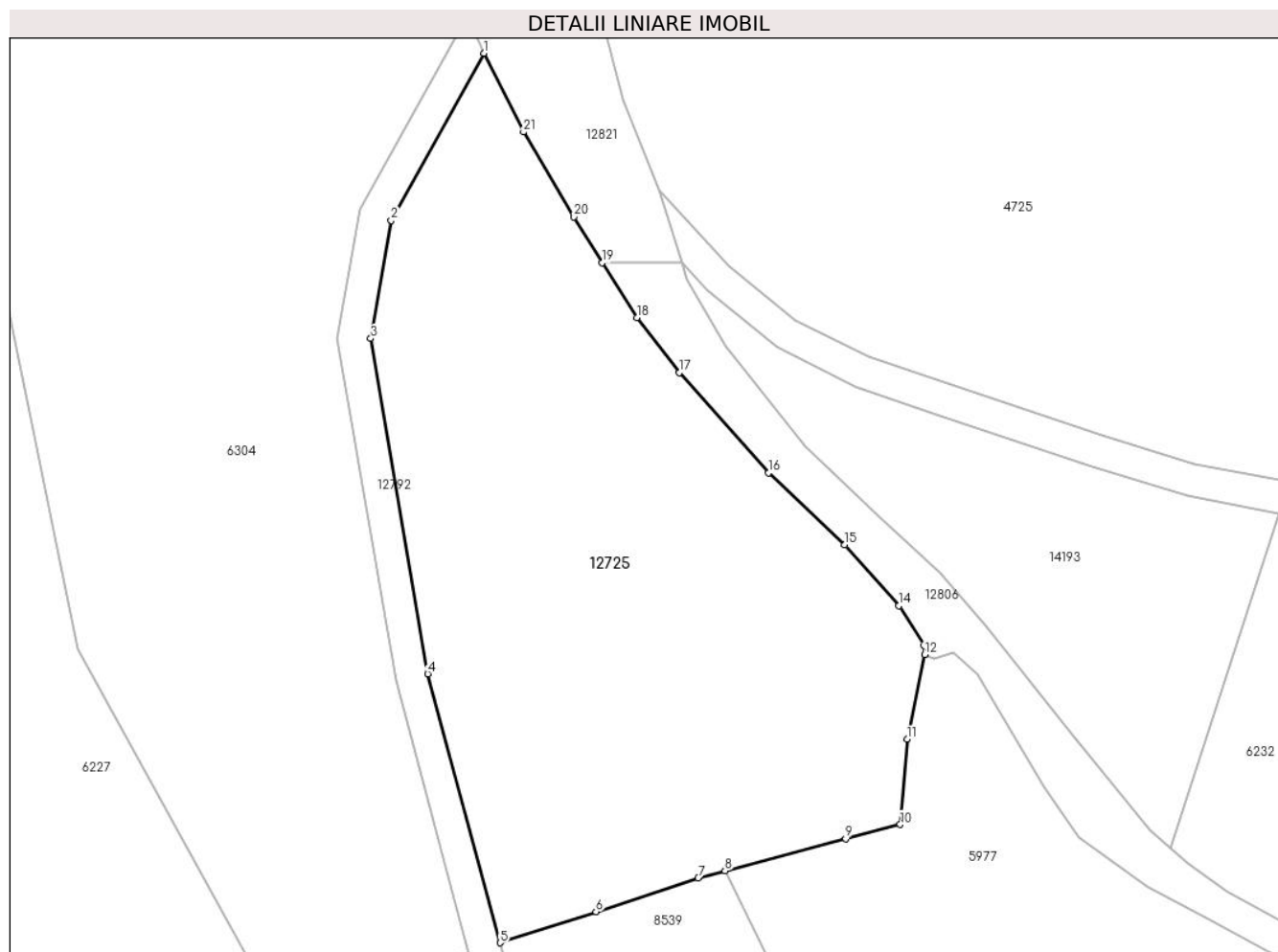
Inscrieri privind dezmembramintele dreptului de proprietate, drepturi reale de garanție și sarcini	Referințe
NU SUNT	

## Anexa Nr. 1 La Partea I

## Teren

Nr cadastral	Suprafața (mp)*	Observații / Referințe
	4.052	

\* Suprafața este determinată în planul de proiecție Stereo 70.



## Date referitoare la teren

Crt	Categorie folosință	Intravilan	Suprafața (mp)	Tarla	Parcelă	Nr. topo	Observații / Referințe
1	faneata	NU	4.052	41	2576/1, 2595/26	-	

## Lungime Segmente

1) Valorile lungimilor segmentelor sunt obținute din proiecție în plan.

Punct început	X / Y	Punct sfârșit	X / Y	Lungime segment (** (m)
1	400.237,305 472.731,39	2	400.225,957 472.710,942	23.386
3	400.223,463 472.696,525	4	400.230,414 472.655,559	41.552
5	400.239,281 472.622,68	6	400.251,001 472.626,468	12.317
7	400.263,488 472.630,602	8	400.266,788 472.631,475	3.414
9	400.281,536 472.635,376	10	400.288,212 472.637,142	6.906

Punct început	X / Y	Punct sfârșit	X / Y	Lungime segment (** (m)
2	400.225,957 472.710,942	3	400.223,463 472.696,525	14.631
4	400.230,414 472.655,559	5	400.239,281 472.622,68	34.054
6	400.251,001 472.626,468	7	400.263,488 472.630,602	13.154
8	400.266,788 472.631,475	9	400.281,536 472.635,376	15.255
10	400.288,212 472.637,142	11	400.289,065 472.647,555	10.448



Punct început	X / Y	Punct sfârșit	X / Y	Lungime segment (** (m)
11	400.289,065 472.647,555	12	400.291,188 472.657,887	10.548
13	400.291,114 472.659,006	14	400.288,04 472.663,858	5.744
15	400.281,419 472.671,306	16	400.272,105 472.680,113	12.818
17	400.261,201 472.692,358	18	400.255,998 472.699,073	8.495
19	400.251,742 472.705,771	20	400.248,305 472.711,387	6.584
21	400.242,139 472.721,76	1	400.237,305 472.731,39	10.775

Punct început	X / Y	Punct sfârșit	X / Y	Lungime segment (** (m)
12	400.291,188 472.657,887	13	400.291,114 472.659,006	1.121
14	400.288,04 472.663,858	15	400.281,419 472.671,306	9.965
16	400.272,105 472.680,113	17	400.261,201 472.692,358	16.396
18	400.255,998 472.699,073	19	400.251,742 472.705,771	7.936
20	400.248,305 472.711,387	21	400.242,139 472.721,76	12.067

\*\* Lungimile segmentelor sunt determinate în planul de proiecție Stereo 70 și sunt rotunjite la 1 milimetru.

\*\*\* Distanța dintre puncte este formată din segmente cumulate ce sunt mai mici decât valoarea 1 milimetru.



**DATE DESPRE IMOBILUL NR. 12726**

Oficiul de Cadastru și Publicitate Imobiliară SIBIU  
Biroul de Cadastru și Publicitate Imobiliară Saliste

**A. Partea I. Descrierea imobilului**

TEREN Extravilan

Adresa: Jud. Sibiu

Nr. Crt	Nr cadastral Nr. topografic	Suprafața* (mp)	Observații / Referințe
A1		10.731	Sector cadastral:60 Teren neimprejmit;

**B. Partea II. Proprietari și acte**

Inscrieri privitoare la dreptul de proprietate și alte drepturi reale		Referințe
/		
Act Normativ nr. 7, din 13/03/1996 emis de PARLAMENTUL ROMÂNIEI;		
B1	Intabulare, drept de PROPRIETATE, dobândit prin Lege, cota actuala 1/1, cota initiala 1/1 1) NEIDENTIFICAT NEIDENTIFICAT	A1
Act Administrativ nr. 11377, din 15/09/2023 emis de PRIMĂRIA COMUNEI JINA;		
B2	Se noteaza posesia factica asupra suprafetei de 10731 mp in favoarea lui 1) BOGDĂNEL GHEORGHE 2) BOGDĂNEL PARASCHIVA	A1

**C. Partea III. SARCINI .**

Inscrieri privind dezmembramintele dreptului de proprietate, drepturi reale de garanție și sarcini	Referințe
NU SUNT	

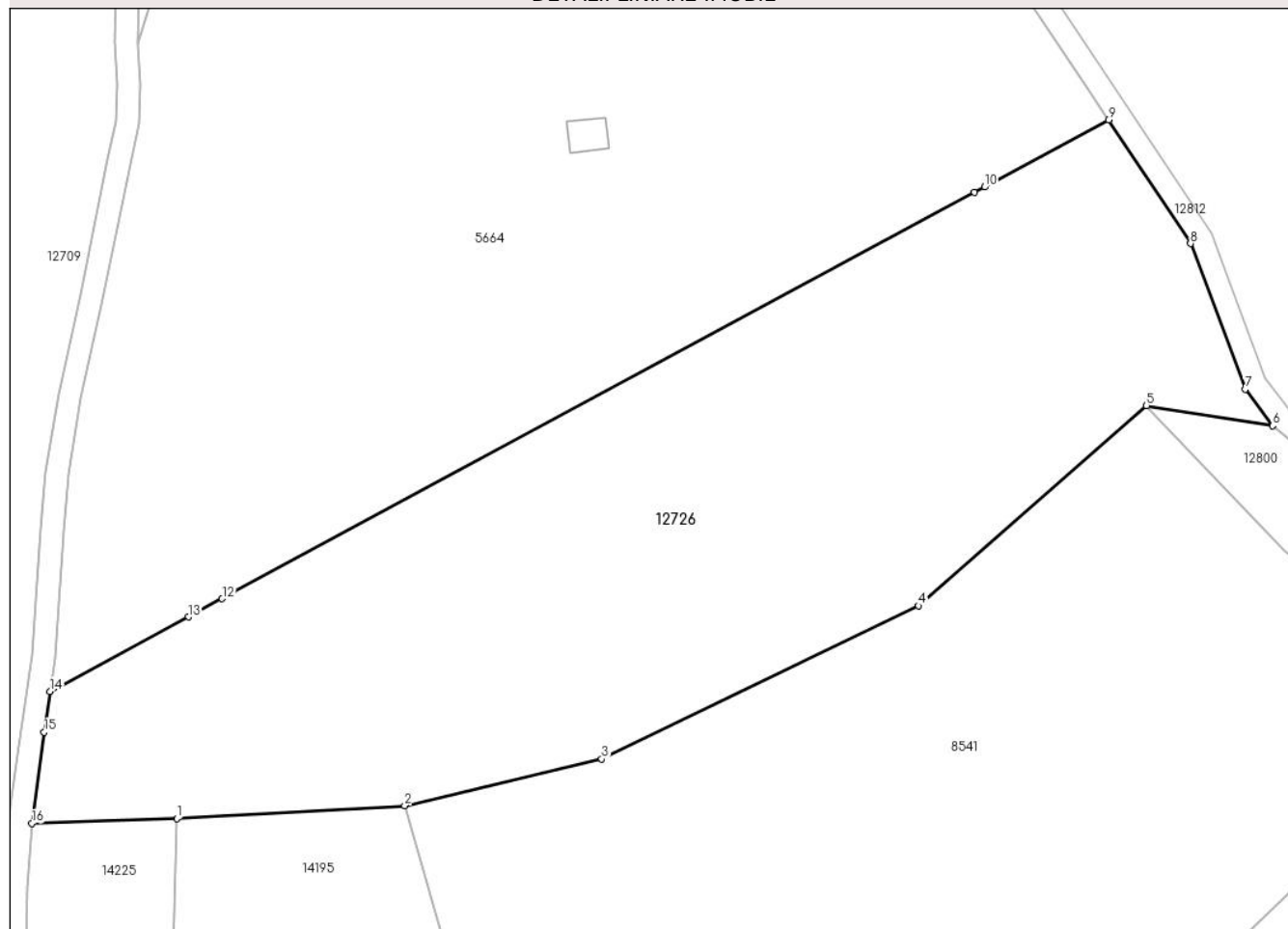
## Anexa Nr. 1 La Partea I

## Teren

Nr cadastral	Suprafața (mp)*	Observații / Referințe
	10.731	

\* Suprafața este determinată în planul de proiecție Stereo 70.

## DETALII LINIARE IMOBIL



## Date referitoare la teren

Crt	Categorie folosință	Intravilan	Suprafața (mp)	Tarla	Parcelă	Nr. topo	Observații / Referințe
1	fânețe (F) - fânețe împădurite	NU	1.318	46	2908/11, 2923/1	-	
2	faneata	NU	8.185	46	2908/11, 2920, 2921, 2968/2	-	
3	fânețe (F) - fânețe împădurite	NU	1.228	46	2970/2	-	

## Lungime Segmente

1) Valorile lungimilor segmentelor sunt obținute din proiecție în plan.

Punct început	X / Y	Punct sfârșit	X / Y	Lungime segment (** (m)
1	401.319,772 471.818,376	2	401.359,408 471.820,632	39.7

Punct început	X / Y	Punct sfârșit	X / Y	Lungime segment (** (m)
2	401.359,408 471.820,632	3	401.393,647 471.828,736	35.185
3	401.393,647 471.828,736	4	401.448,726 471.855,33	61.163
4	401.448,726 471.855,33	5	401.488,354 471.890,106	52.723
5	401.488,354 471.890,106	6	401.510,265 471.886,576	22.194
6	401.510,265 471.886,576	7	401.505,492 471.892,923	7.941
7	401.505,492 471.892,923	8	401.495,997 471.918,25	27.048
8	401.495,997 471.918,25	9	401.481,724 471.939,697	25.762
9	401.481,724 471.939,697	10	401.460,188 471.928,077	24.471
10	401.460,188 471.928,077	11	401.458,405 471.927,115	2.026
11	401.458,405 471.927,115	12	401.327,672 471.856,579	148.548
12	401.327,672 471.856,579	13	401.321,781 471.853,4	6.694
13	401.321,781 471.853,4	14	401.297,777 471.840,449	27.275
14	401.297,777 471.840,449	15	401.296,717 471.833,372	7.156
15	401.296,717 471.833,372	16	401.294,58 471.817,54	15.976
16	401.294,58 471.817,54	1	401.319,772 471.818,376	25.206

\*\* Lungimile segmentelor sunt determinate în planul de proiecție Stereo 70 și sunt rotunjite la 1 milimetru.

\*\*\* Distanța dintre puncte este formată din segmente cumulate ce sunt mai mici decât valoarea 1 milimetru.



**DATE DESPRE IMOBILUL NR. 12727**

Oficiul de Cadastru și Publicitate Imobiliară SIBIU  
Biroul de Cadastru și Publicitate Imobiliară Saliste

**A. Partea I. Descrierea imobilului**

TEREN Extravilan

Adresa: Jud. Sibiu

Nr. Crt	Nr cadastral Nr. topografic	Suprafața* (mp)	Observații / Referințe
A1		35.839	Sector cadastral:57 Teren neimprejmuit;

**B. Partea II. Proprietari și acte**

Inscrieri privitoare la dreptul de proprietate și alte drepturi reale	Referințe
/	
Act Normativ nr. 7, din 13/03/1996 emis de PARLAMENTUL ROMÂNIEI;	
B1	Inscrierea provizorie, drept de PROPRIETATE, dobandit prin Lege, cota actuala 1/1, cota initiala 1/1
	1) <b>COMUNA JINA</b> , CIF:0000000000000, PROPRIETAR NEIDENTIFICAT

**C. Partea III. SARCINI .**

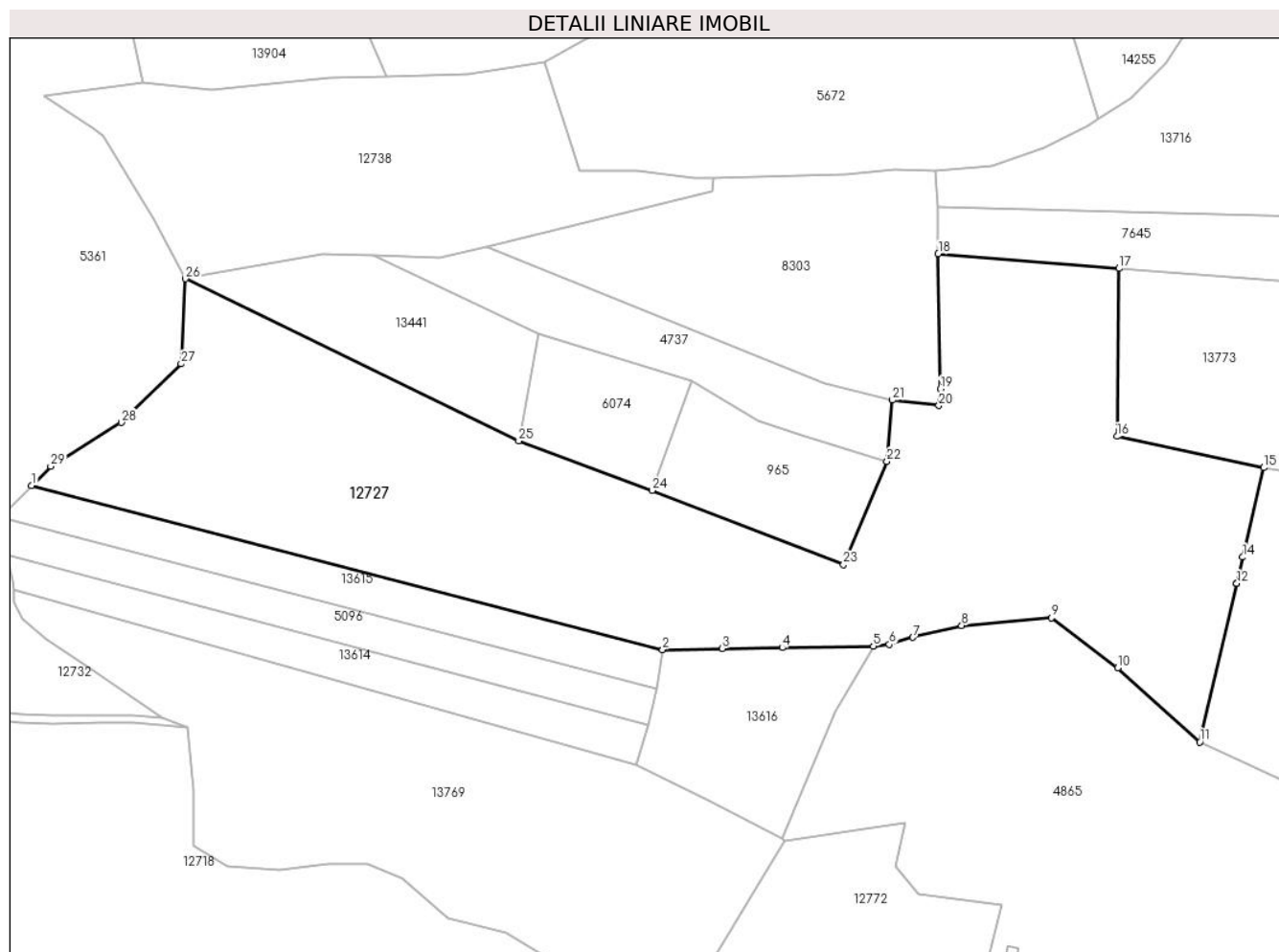
Inscrieri privind dezmembramintele dreptului de proprietate, drepturi reale de garanție și sarcini	Referințe
NU SUNT	

## Anexa Nr. 1 La Partea I

## Teren

Nr cadastral	Suprafața (mp)*	Observații / Referințe
	35.839	

\* Suprafața este determinată în planul de proiecție Stereo 70.



## Date referitoare la teren

Crt	Categorie folosință	Intravilan	Suprafața (mp)	Tarla	Parcelă	Nr. topo	Observații / Referințe
1	fânețe (F) - fânețe împădurite	NU	18.485	41	2595/99	-	
2	faneata	NU	6.722	41	2595/99	-	
3	fânețe (F) - fânețe împădurite	NU	10.632	41	2547/1, 2551/2, 2595/99	-	

## Lungime Segmente

1) Valorile lungimilor segmentelor sunt obținute din proiecție în plan.

Punct început	X / Y	Punct sfârșit	X / Y	Lungime segment (** (m))
1	399.610,292 472.194,505	2	399.853,549 472.131,4	251.309
3	399.876,595 472.131,851	4	399.899,656 472.132,117	23.063

Punct început	X / Y	Punct sfârșit	X / Y	Lungime segment (** (m))
2	399.853,549 472.131,4	3	399.876,595 472.131,851	23.05
4	399.899,656 472.132,117	5	399.934,82 472.132,664	35.168



Punct început	X / Y	Punct sfârșit	X / Y	Lungime segment (** (m)
5	399.934,82 472.132,664	6	399.940,962 472.133,38	6.184
7	399.950,026 472.136,091	8	399.968,819 472.140,612	19.329
9	400.003,41 472.143,67	10	400.028,987 472.124,393	32.028
11	400.060,615 472.095,734	12	400.074,867 472.156,843	62.749
13	400.074,869 472.156,848	14	400.077,235 472.166,995	10.419
15	400.085,27 472.201,442	16	400.028,682 472.213,508	57.86
17	400.029,516 472.278,195	18	399.959,798 472.283,816	69.944
19	399.960,6 472.231,769	20	399.960,018 472.225,365	6.43
21	399.942,163 472.227,49	22	399.940,028 472.203,911	23.675
23	399.923,309 472.164,164	24	399.849,446 472.192,641	79.162
25	399.798,089 472.211,744	26	399.669,614 472.274,229	142.864
27	399.667,941 472.241,464	28	399.644,963 472.218,852	32.238
29	399.617,639 472.201,985	1	399.610,292 472.194,505	10.485

Punct început	X / Y	Punct sfârșit	X / Y	Lungime segment (** (m)
6	399.940,962 472.133,38	7	399.950,026 472.136,091	9.461
8	399.968,819 472.140,612	9	400.003,41 472.143,67	34.726
10	400.028,987 472.124,393	11	400.060,615 472.095,734	42.681
12	400.074,867 472.156,843	13	400.074,869 472.156,848	0.005
14	400.077,235 472.166,995	15	400.085,27 472.201,442	35.372
16	400.028,682 472.213,508	17	400.029,516 472.278,195	64.692
18	399.959,798 472.283,816	19	399.960,6 472.231,769	52.053
20	399.960,018 472.225,365	21	399.942,163 472.227,49	17.981
22	399.940,028 472.203,911	23	399.923,309 472.164,164	43.12
24	399.849,446 472.192,641	25	399.798,089 472.211,744	54.795
26	399.669,614 472.274,229	27	399.667,941 472.241,464	32.808
28	399.644,963 472.218,852	29	399.617,639 472.201,985	32.111

\*\* Lungimile segmentelor sunt determinate în planul de proiecție Stereo 70 și sunt rotunjite la 1 milimetru.

\*\*\* Distanța dintre puncte este formată din segmente cumulate ce sunt mai mici decât valoarea 1 milimetru.



**DATE DESPRE IMOBILUL NR. 12728**

Oficiul de Cadastru și Publicitate Imobiliară SIBIU  
Biroul de Cadastru și Publicitate Imobiliară Saliste

**A. Partea I. Descrierea imobilului**

TEREN Extravilan

Adresa: Jud. Sibiu

Nr. Crt	Nr cadastral Nr. topografic	Suprafața* (mp)	Observații / Referințe
A1		4.219	Sector cadastral:64 Teren neimprejmuit;

**B. Partea II. Proprietari și acte**

Inscrieri privitoare la dreptul de proprietate și alte drepturi reale	Referințe
/	
Act Normativ nr. 7, din 13/03/1996 emis de PARLAMENTUL ROMÂNIEI;	
B1	Inscrierea provizorie, drept de PROPRIETATE, dobandit prin Lege, cota actuala 1/1, cota initiala 1/1
	1) <b>COMUNA JINA</b> , CIF:0000000000000, PROPRIETAR NEIDENTIFICAT

**C. Partea III. SARCINI .**

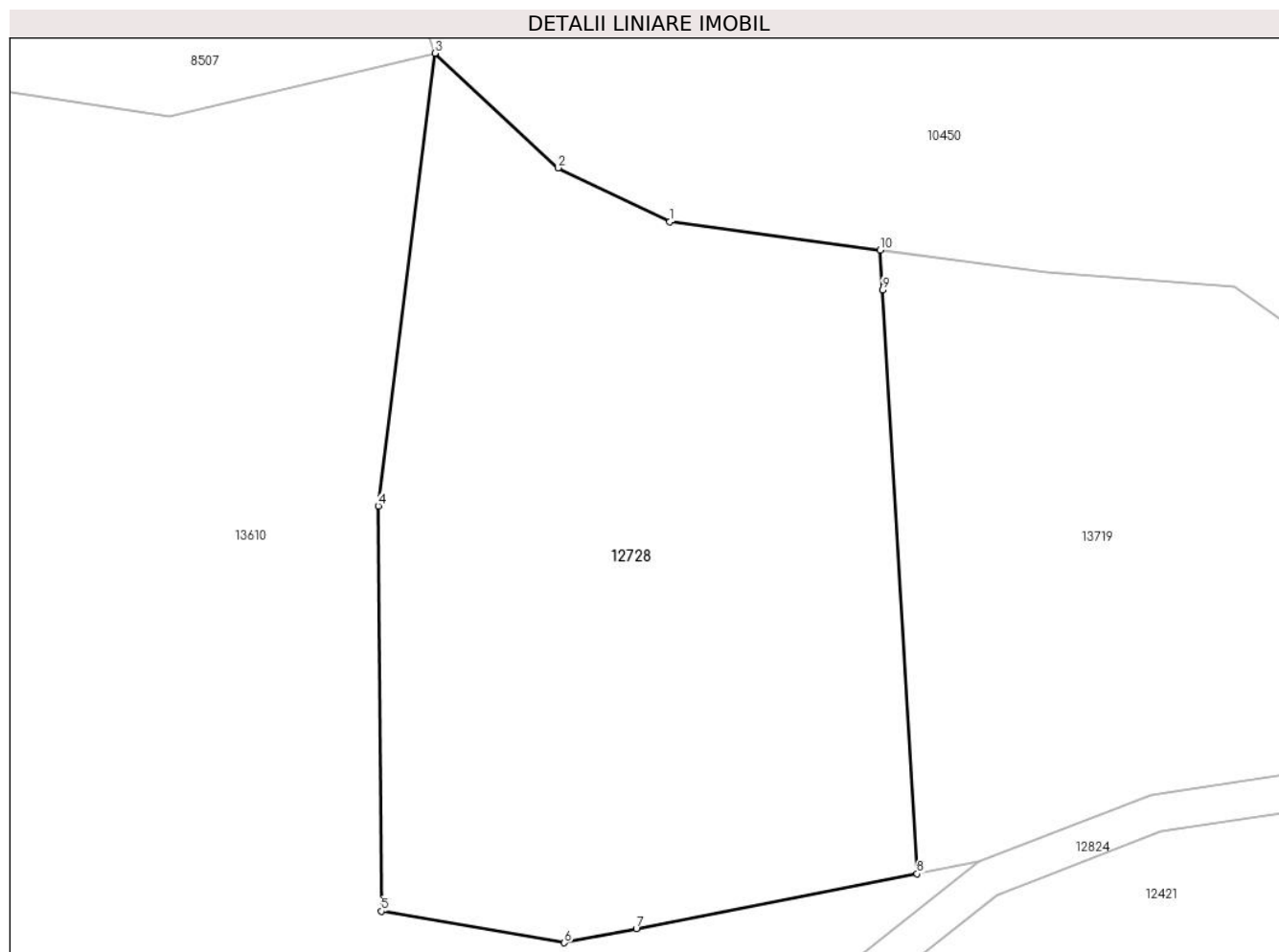
Inscrieri privind dezmembramintele dreptului de proprietate, drepturi reale de garanție și sarcini	Referințe
NU SUNT	

## Anexa Nr. 1 La Partea I

## Teren

Nr cadastral	Suprafața (mp)*	Observații / Referințe
	4.219	

\* Suprafața este determinată în planul de proiecție Stereo 70.



## Date referitoare la teren

Crt	Categorie folosință	Intravilan	Suprafața (mp)	Tarla	Parcelă	Nr. topo	Observații / Referințe
1	faneata	NU	968	40	2353/2	-	
2	fânețe (F) - fânețe împădurite	NU	3.251	40	2353/7	-	

## Lungime Segmente

1) Valorile lungimilor segmentelor sunt obținute din proiecție în plan.

Punct început	X / Y	Punct sfârșit	X / Y	Lungime segment (** (m)
1	398.254,11 472.352,41	2	398.242,211 472.358,171	13.22
2	398.242,211 472.358,171	3	398.229,063 472.370,397	17.954
3	398.229,063 472.370,397	4	398.223,013 472.322,116	48.659
4	398.223,013 472.322,116	5	398.223,34 472.278,88	43.237

Punct început	X / Y	Punct sfârșit	X / Y	Lungime segment (** (m)
5	398.223,34 472.278,88	6	398.242,879 472.275,516	19.826
6	398.242,879 472.275,516	7	398.250,548 472.277,016	7.814
7	398.250,548 472.277,016	8	398.280,528 472.282,88	30.548
8	398.280,528 472.282,88	9	398.276,835 472.345,167	62.396
9	398.276,835 472.345,167	10	398.276,583 472.349,415	4.255
10	398.276,583 472.349,415	1	398.254,11 472.352,41	22.672

\*\* Lungimile segmentelor sunt determinate în planul de proiecție Stereo 70 și sunt rotunjite la 1 milimetru.

\*\*\* Distanța dintre puncte este formată din segmente cumulate ce sunt mai mici decât valoarea 1 milimetru.



**DATE DESPRE IMOBILUL NR. 12729**

Oficiul de Cadastru și Publicitate Imobiliară SIBIU  
Biroul de Cadastru și Publicitate Imobiliară Saliste

**A. Partea I. Descrierea imobilului**

TEREN Extravilan

Adresa: Jud. Sibiu

Nr. Crt	Nr cadastral Nr. topografic	Suprafața* (mp)	Observații / Referințe
A1		3.446	Sector cadastral:64 Teren neimprejmut;

**B. Partea II. Proprietari și acte**

Inscrieri privitoare la dreptul de proprietate și alte drepturi reale		Referințe
/		
Act Normativ nr. 7, din 13/03/1996 emis de PARLAMENTUL ROMÂNIEI;		
B1	Intabulare, drept de PROPRIETATE, dobândit prin Lege, cota actuala 1/1, cota initiala 1/1 1) NEIDENTIFICAT NEIDENTIFICAT	A1
Act Administrativ nr. 15233, din 16/11/2023 emis de PRIMĂRIA COMUNEI JINA;		
B2	Se noteaza posesia factica asupra suprafetei de 3446 mp in favoarea lui 1) STREULEA PARASCHIVA	A1

**C. Partea III. SARCINI .**

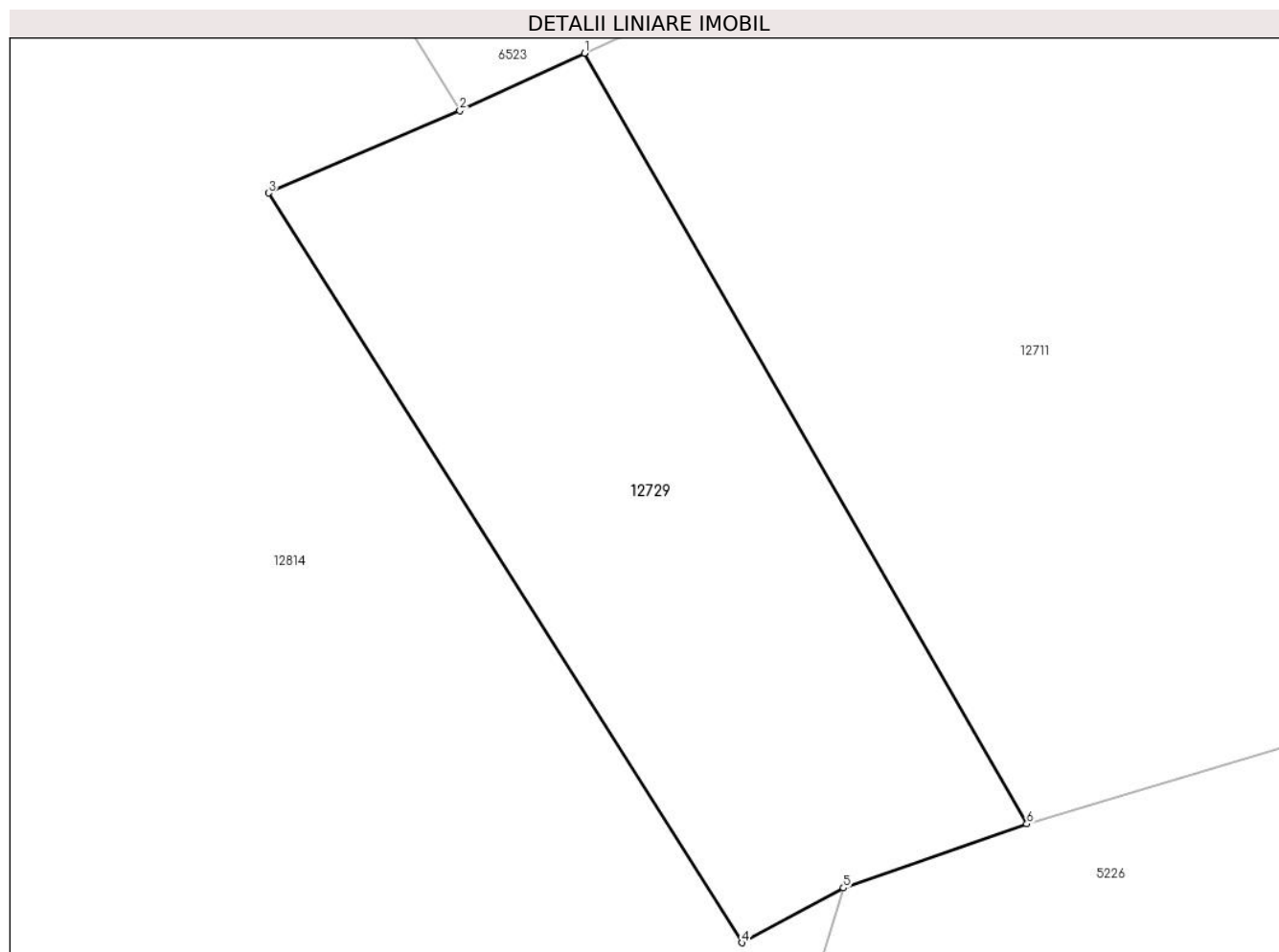
Inscrieri privind dezmembramintele dreptului de proprietate, drepturi reale de garanție și sarcini	Referințe
NU SUNT	

## Anexa Nr. 1 La Partea I

## Teren

Nr cadastral	Suprafața (mp)*	Observații / Referințe
	3.446	

\* Suprafața este determinată în planul de proiecție Stereo 70.



## Date referitoare la teren

Crt	Categorie folosință	Intravilan	Suprafața (mp)	Tarla	Parcelă	Nr. topo	Observații / Referințe
1	fânețe (F) - fânețe împădurite	NU	3.446	40	2482/2, 2484/17	-	

## Lungime Segmente

1) Valorile lungimilor segmentelor sunt obținute din proiecție în plan.

Punct început	X / Y	Punct sfârșit	X / Y	Lungime segment (** (m)
1	398.762,173 472.542,22	2	398.748,475 472.535,913	15.08
2	398.748,475 472.535,913	3	398.727,463 472.526,862	22.878
3	398.727,463 472.526,862	4	398.779,483 472.444,515	97.402
4	398.779,483 472.444,515	5	398.790,639 472.450,542	12.68



Punct început	X / Y	Punct sfârșit	X / Y	Lungime segment (** (m)
5	398.790,639 472.450,542	6	398.810,795 472.457,578	21.349
6	398.810,795 472.457,578	1	398.762,173 472.542,22	97.613

\*\* Lungimile segmentelor sunt determinate în planul de proiecție Stereo 70 și sunt rotunjite la 1 milimetru.

\*\*\* Distanța dintre puncte este formată din segmente cumulate ce sunt mai mici decât valoarea 1 milimetru.



**DATE DESPRE IMOBILUL NR. 12730**

Oficiul de Cadastru și Publicitate Imobiliară SIBIU  
Biroul de Cadastru și Publicitate Imobiliară Saliste

**A. Partea I. Descrierea imobilului**

TEREN Extravilan

Adresa: Jud. Sibiu

Nr. Crt	Nr cadastral Nr. topografic	Suprafața* (mp)	Observații / Referințe
A1	103837	Din acte: 937 Masurata: 1.092	Sector cadastral:64 Teren neimpregmuit;

**B. Partea II. Proprietari și acte**

Inscrieri privitoare la dreptul de proprietate și alte drepturi reale		Referințe
<b>12856 / 28/12/2020</b>		
Act Administrativ nr. Hotararea nr. 48/2020, din 21/12/2020 emis de CONSILIUL LOCAL JINA (DOCUMENTATIE CADASTRALA RECEPTIONATA DE OCPI SIBIU; act administrativ nr adeverinta nr. 10720 din 28.12.2020, emis de PRIMARIA COMUNEI JINA;act normativ nr HG nr. 978 din 19.09.2002, emis de GUVERNUL ROMANIEI);		
B2	Intabulare, drept de PROPRIETATE, dobandit prin Lege, cota actuala 1/1, cota initiala 1/1 1) COMUNA JINA-DOMENIUL PUBLIC, CIF:4480130	A1

**C. Partea III. SARCINI .**

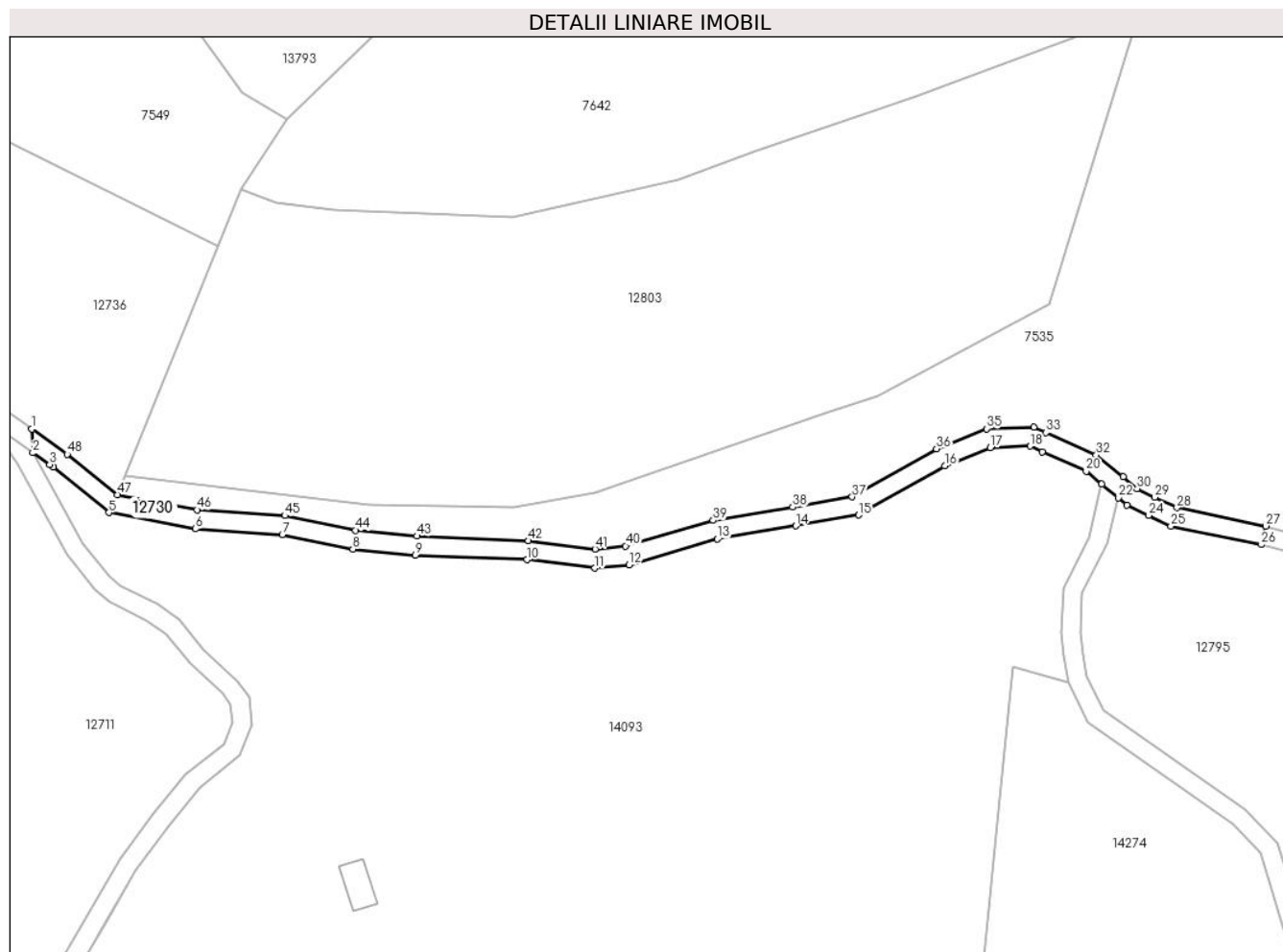
Inscrieri privind dezmembramintele dreptului de proprietate, drepturi reale de garanție și sarcini	Referințe
NU SUNT	

## Anexa Nr. 1 La Partea I

## Teren

Nr cadastral	Suprafața (mp)*	Observații / Referințe
103837	Din acte: 937 Masurata: 1.092	

\* Suprafața este determinată în planul de proiecție Stereo 70.



## Date referitoare la teren

Crt	Categorie folosință	Intra vilan	Suprafața (mp)	Tarla	Parcelă	Nr. topo	Observații / Referințe
1	drum	NU	1.092	39	2439	-	

## Lungime Segmente

1) Valorile lungimilor segmentelor sunt obținute din proiecție în plan.

Punct început	X / Y	Punct sfârșit	X / Y	Lungime segment	Punct început	X / Y	Punct sfârșit	X / Y	Lungime segment	Punct început	X / Y	Punct sfârșit	X / Y	Lungime segment
1	398.933,02 472.623,242	2	398.933,27 472.618,248	5.0	2	398.933,27 472.618,248	3	398.936,787 472.615,78	4.297	3	398.936,787 472.615,78	4	398.937,598 472.615,211	0.991
4	398.937,598 472.615,211	5	398.949,262 472.605,709	15.04 4	5	398.949,262 472.605,709	6	398.967,406 472.602,295	18.46 2	6	398.967,406 472.602,295	7	398.985,596 472.601,089	18.23
7	398.985,596 472.601,089	8	399.000,386 472.598,043	15.1	8	399.000,386 472.598,043	9	399.013,549 472.596,797	13.22 2	9	399.013,549 472.596,797	10	399.036,909 472.595,813	23.38 1
10	399.036,909 472.595,813	11	399.051,179 472.594,05	14.37 8	11	399.051,179 472.594,05	12	399.058,378 472.594,775	7.235	12	399.058,378 472.594,775	13	399.076,87 472.600,159	19.26
13	399.076,87 472.600,159	14	399.093,313 472.602,908	16.67 1	14	399.093,313 472.602,908	15	399.106,521 472.605,185	13.40 3	15	399.106,521 472.605,185	16	399.124,56 472.615,495	20.77 7

Punct început	X / Y	Punct sfârșit	X / Y	Lungime segment	Punct început	X / Y	Punct sfârșit	X / Y	Lungime segment	Punct început	X / Y	Punct sfârșit	X / Y	Lungime segment
16	399.124,56 472.615,495	17	399.134,142 472.619,325	10.319	17	399.134,142 472.619,325	18	399.142,481 472.619,636	8.345	18	399.142,481 472.619,636	19	399.145,051 472.618,48	2.818
19	399.145,051 472.618,48	20	399.154,21 472.614,358	10.044	20	399.154,21 472.614,358	21	399.157,495 472.611,652	4.256	21	399.157,495 472.611,652	22	399.160,95 472.608,806	4.476
22	399.160,95 472.608,806	23	399.162,756 472.607,318	2.34	23	399.162,756 472.607,318	24	399.167,376 472.605,109	5.121	24	399.167,376 472.605,109	25	399.171,995 472.602,9	5.12
25	399.171,995 472.602,9	26	399.190,991 472.598,978	19.397	26	399.190,991 472.598,978	27	399.191,906 472.602,874	4.002	27	399.191,906 472.602,874	28	399.173,281 472.606,719	19.018
28	399.173,281 472.606,719	29	399.168,644 472.608,937	5.14	29	399.168,644 472.608,937	30	399.164,923 472.610,716	4.124	30	399.164,923 472.610,716	31	399.161,943 472.613,17	3.86
31	399.161,943 472.613,17	32	399.156,34 472.617,786	7.26	32	399.156,34 472.617,786	33	399.145,821 472.622,519	11.535	33	399.145,821 472.622,519	34	399.143,268 472.623,668	2.8
34	399.143,268 472.623,668	35	399.133,301 472.623,297	9.974	35	399.133,301 472.623,297	36	399.122,817 472.619,106	11.291	36	399.122,817 472.619,106	37	399.105,147 472.609,007	20.352
37	399.105,147 472.609,007	38	399.092,643 472.606,851	12.689	38	399.092,643 472.606,851	39	399.075,978 472.604,065	16.896	39	399.075,978 472.604,065	40	399.057,613 472.598,718	19.128
40	399.057,613 472.598,718	41	399.051,224 472.598,075	6.421	41	399.051,224 472.598,075	42	399.037,239 472.599,803	14.091	42	399.037,239 472.599,803	43	399.013,822 472.600,789	23.438
43	399.013,822 472.600,789	44	399.000,98 472.602,005	12.899	44	399.000,98 472.602,005	45	398.986,134 472.605,062	15.157	45	398.986,134 472.605,062	46	398.967,687 472.606,285	18.487
46	398.967,687 472.606,285	47	398.951,004 472.609,443	16.979	47	398.951,004 472.609,443	48	398.940,477 472.617,942	13.53	48	398.940,477 472.617,942	1	398.933,02 472.623,242	9.149

\*\* Lungimile segmentelor sunt determinate în planul de proiecție Stereo 70 și sunt rotunjite la 1 milimetru.

\*\*\* Distanța dintre puncte este formată din segmente cumulate ce sunt mai mici decât valoarea 1 milimetru.



**DATE DESPRE IMOBILUL NR. 12731**

Oficiul de Cadastru și Publicitate Imobiliară SIBIU  
Biroul de Cadastru și Publicitate Imobiliară Saliste

**A. Partea I. Descrierea imobilului**

TEREN Extravilan

Adresa: Jud. Sibiu

Nr. Crt	Nr cadastral Nr. topografic	Suprafața* (mp)	Observații / Referințe
A1	103855	992	Sector cadastral:64 Teren neimprejmuit;

**B. Partea II. Proprietari și acte**

Inscrieri privitoare la dreptul de proprietate și alte drepturi reale	Referințe
<b>12857 / 28/12/2020</b>	
Act Administrativ nr. Hotararea nr. 48/2020, din 21/12/2020 emis de CONSILIUL LOCAL JINA (DOCUMENTATIE CADASTRALA RECEPTIONATA DE OCPI SIBIU; act normativ nr HG nr. 978 din 19.09.2002, emis de GUVERNUL ROMANIEI; act administrativ nr adeverinta nr. 10720 din 28.12.2020, emis de PRIMARIA COMUNEI JINA);	
B2	A1
Intabulare, drept de PROPRIETATE, dobandit prin Lege, cota actuala 1/1, cota initiala 1/1	
1) COMUNA JINA-DOMENIUL PUBLIC, CIF:4480130	

**C. Partea III. SARCINI .**

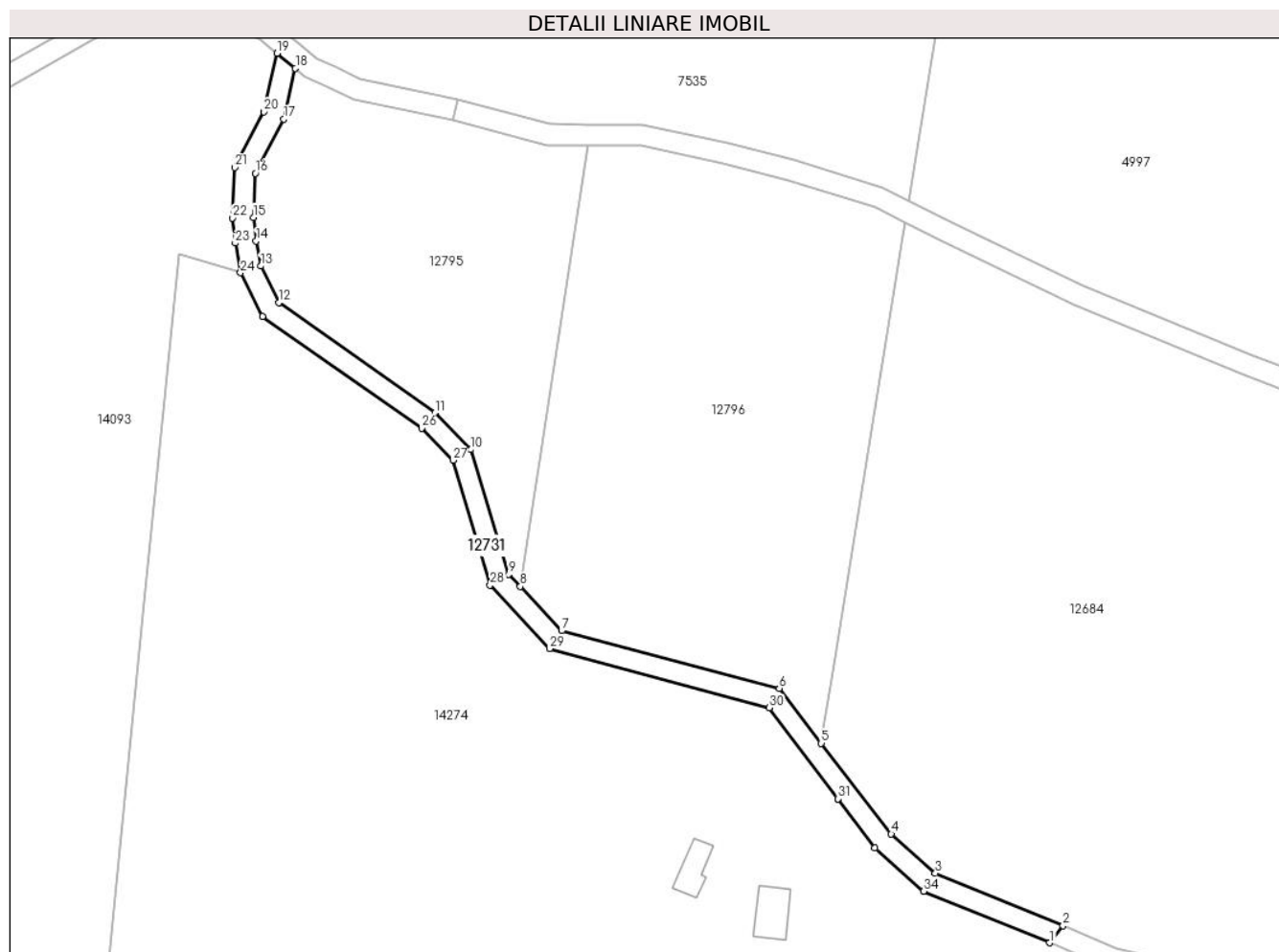
Inscrieri privind dezmembramintele dreptului de proprietate, drepturi reale de garanție și sarcini	Referințe
NU SUNT	

## Anexa Nr. 1 La Partea I

## Teren

Nr cadastral	Suprafața (mp)*	Observații / Referințe
103855	992	

\* Suprafața este determinată în planul de proiecție Stereo 70.



## Date referitoare la teren

Crt	Categorie folosință	Intravilan	Suprafața (mp)	Tarla	Parcelă	Nr. topo	Observații / Referințe
1	drum	NU	992	39	2437	-	

## Lungime Segmente

1) Valorile lungimilor segmentelor sunt obținute din proiecție în plan.

Punct început	X / Y	Punct sfârșit	X / Y	Lungime segment (** (m)
1	399.304,32 472.442,692	2	399.306,867 472.445,952	4.137
3	399.282,594 472.455,899	4	399.274,216 472.463,34	11.205
5	399.260,931 472.480,585	6	399.252,917 472.490,989	13.133
7	399.211,555 472.501,968	8	399.203,713 472.510,372	11.495
9	399.201,54 472.512,701	10	399.194,328 472.536,367	24.741

Punct început	X / Y	Punct sfârșit	X / Y	Lungime segment (** (m)
2	399.306,867 472.445,952	3	399.282,594 472.455,899	26.232
4	399.274,216 472.463,34	5	399.260,931 472.480,585	21.769
6	399.252,917 472.490,989	7	399.211,555 472.501,968	42.794
8	399.203,713 472.510,372	9	399.201,54 472.512,701	3.185
10	399.194,328 472.536,367	11	399.187,477 472.543,365	9.793



Punct început	X / Y	Punct sfârșit	X / Y	Lungime segment (** (m))
11	399.187,477 472.543,365	12	399.157,779 472.564,31	36.341
13	399.154,372 472.571,226	14	399.153,511 472.576,001	4.852
15	399.152,977 472.580,491	16	399.153,352 472.588,865	8.382
17	399.158,745 472.599,119	18	399.160,95 472.608,806	9.935
19	399.157,495 472.611,652	20	399.154,961 472.600,517	11.42
21	399.149,396 472.589,937	22	399.148,967 472.580,343	9.604
23	399.149,534 472.575,574	24	399.150,535 472.569,954	5.708
25	399.154,694 472.561,645	26	399.184,936 472.540,403	36.957
27	399.190,901 472.534,34	28	399.197,984 472.510,649	24.727
29	399.209,274 472.498,549	30	399.251,053 472.487,315	43.263
31	399.264,102 472.470,034	32	399.264,105 472.470,03	0.005
33	399.271,122 472.460,738	34	399.280,408 472.452,491	12.419

Punct început	X / Y	Punct sfârșit	X / Y	Lungime segment (** (m))
12	399.157,779 472.564,31	13	399.154,372 472.571,226	7.71
14	399.153,511 472.576,001	15	399.152,977 472.580,491	4.522
16	399.153,352 472.588,865	17	399.158,745 472.599,119	11.586
18	399.160,95 472.608,806	19	399.157,495 472.611,652	4.476
20	399.154,961 472.600,517	21	399.149,396 472.589,937	11.954
22	399.148,967 472.580,343	23	399.149,534 472.575,574	4.803
24	399.150,535 472.569,954	25	399.154,694 472.561,645	9.292
26	399.184,936 472.540,403	27	399.190,901 472.534,34	8.505
28	399.197,984 472.510,649	29	399.209,274 472.498,549	16.549
30	399.251,053 472.487,315	31	399.264,102 472.470,034	21.654
32	399.264,105 472.470,03	33	399.271,122 472.460,738	11.644
34	399.280,408 472.452,491	1	399.304,32 472.442,692	25.842

\*\* Lungimile segmentelor sunt determinate în planul de proiecție Stereo 70 și sunt rotunjite la 1 milimetru.

\*\*\* Distanța dintre puncte este formată din segmente cumulate ce sunt mai mici decât valoarea 1 milimetru.



**DATE DESPRE IMOBILUL NR. 12732**

Oficiul de Cadastru și Publicitate Imobiliară SIBIU  
Biroul de Cadastru și Publicitate Imobiliară Saliste

**A. Partea I. Descrierea imobilului**

TEREN Extravilan

Adresa: Jud. Sibiu

Nr. Crt	Nr cadastral Nr. topografic	Suprafața* (mp)	Observații / Referințe
A1	101351	Din acte: 3.400 Masurata: 3.402	Sector cadastral:57 Teren neimprejmuit;

**B. Partea II. Proprietari și acte**

Inscrieri privitoare la dreptul de proprietate și alte drepturi reale		Referințe
<b>13054 / 23/11/2012</b>		
Act Administrativ nr. 1378, din 07/03/2011 emis de CJPSDPAT SIBIU ((anexa 11));		
B1	Intabulare, drept de PROPRIETATE, Legea 1/2000 - paduri, dobandit prin Constituire, cota actuala 1/1, cota initiala 1/1 1) <b>COMUNA JINA</b> , CIF:4480130	A1

**C. Partea III. SARCINI .**

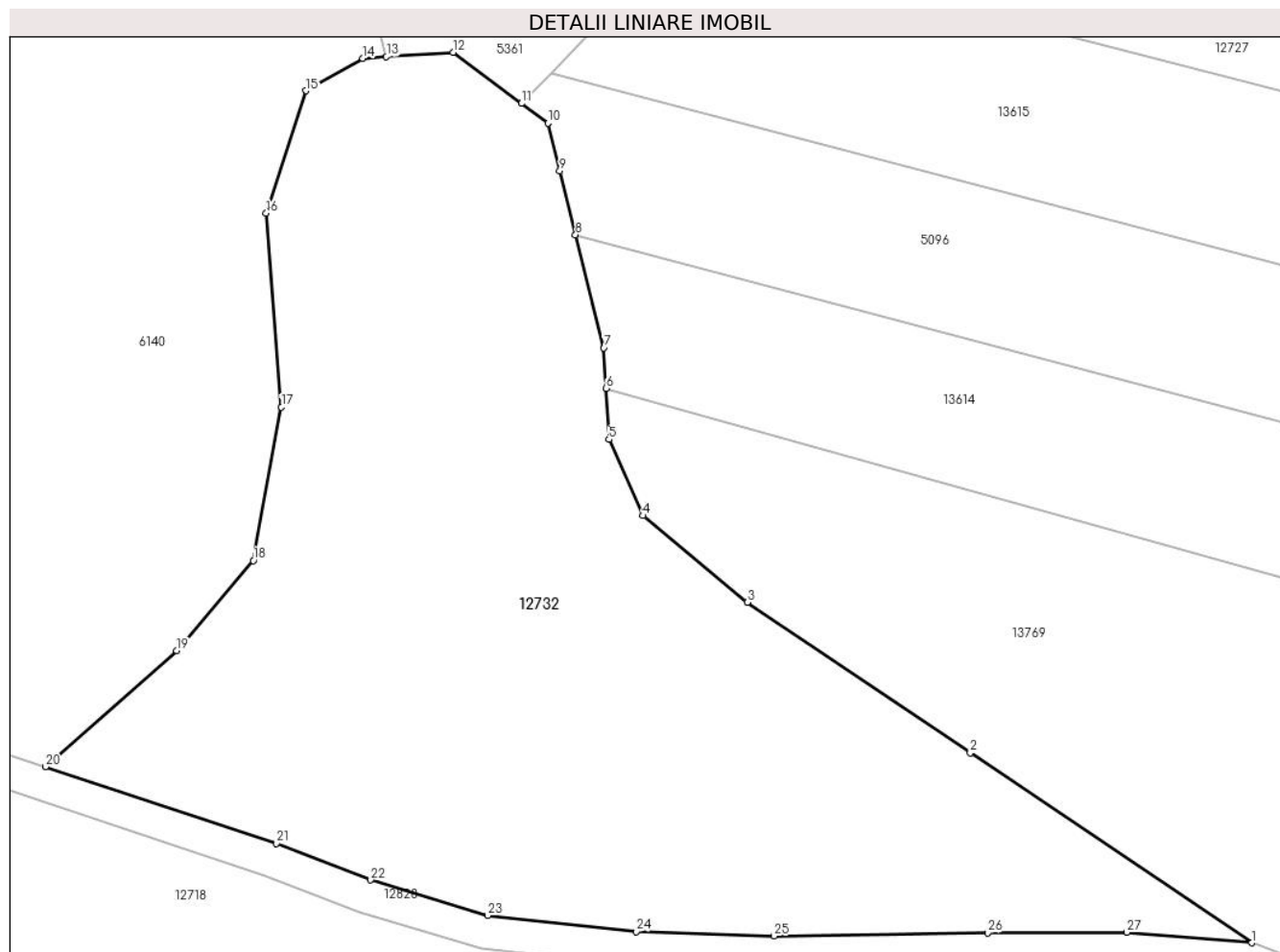
Inscrieri privind dezmembramintele dreptului de proprietate, drepturi reale de garanție și sarcini	Referințe
NU SUNT	

## Anexa Nr. 1 La Partea I

## Teren

Nr cadastral	Suprafața (mp)*	Observații / Referințe
101351	Din acte: 3.400 Masurata: 3.402	

\* Suprafața este determinată în planul de proiecție Stereo 70.



## Date referitoare la teren

Crt	Categorie folosință	Intra vilan	Suprafața (mp)	Tarla	Parcelă	Nr. topo	Observații / Referințe
1	padure	NU	3.402	41	2665	-	

## Lungime Segmente

1) Valorile lungimilor segmentelor sunt obținute din proiecție în plan.

Punct început	X / Y	Punct sfârșit	X / Y	Lungime segment (** (m)
1	399.660,482 472.105,308	2	399.635,538 472.122,133	30.088
3	399.615,764 472.135,47	4	399.606,536 472.143,169	12.018
5	399.603,497 472.149,917	6	399.603,242 472.154,44	4.53
7	399.603,04 472.158,024	8	399.600,547 472.168,053	10.334
9	399.599,139 472.173,719	10	399.598,089 472.177,941	4.351

Punct început	X / Y	Punct sfârșit	X / Y	Lungime segment (** (m)
2	399.635,538 472.122,133	3	399.615,764 472.135,47	23.851
4	399.606,536 472.143,169	5	399.603,497 472.149,917	7.401
6	399.603,242 472.154,44	7	399.603,04 472.158,024	3.59
8	399.600,547 472.168,053	9	399.599,139 472.173,719	5.838
10	399.598,089 472.177,941	11	399.595,746 472.179,694	2.926

Punct început	X / Y	Punct sfârșit	X / Y	Lungime segment (** (m)
11	399.595,746 472.179,694	12	399.589,696 472.184,22	7.556
13	399.583,787 472.183,831	14	399.581,686 472.183,693	2.106
15	399.576,65 472.180,817	16	399.573,126 472.169,963	11.412
17	399.574,47 472.152,784	18	399.571,972 472.139,176	13.835
19	399.565,197 472.131,196	20	399.553,569 472.120,904	15.529
21	399.574,04 472.114,106	22	399.582,388 472.110,871	8.953
23	399.592,752 472.107,742	24	399.605,926 472.106,308	13.252
25	399.618,148 472.105,918	26	399.637,079 472.106,198	18.933
27	399.649,408 472.106,235	1	399.660,482 472.105,308	11.113

Punct început	X / Y	Punct sfârșit	X / Y	Lungime segment (** (m)
12	399.589,696 472.184,22	13	399.583,787 472.183,831	5.922
14	399.581,686 472.183,693	15	399.576,65 472.180,817	5.799
16	399.573,126 472.169,963	17	399.574,47 472.152,784	17.231
18	399.571,972 472.139,176	19	399.565,197 472.131,196	10.468
20	399.553,569 472.120,904	21	399.574,04 472.114,106	21.57
22	399.582,388 472.110,871	23	399.592,752 472.107,742	10.826
24	399.605,926 472.106,308	25	399.618,148 472.105,918	12.228
26	399.637,079 472.106,198	27	399.649,408 472.106,235	12.329

\*\* Lungimile segmentelor sunt determinate în planul de proiecție Stereo 70 și sunt rotunjite la 1 milimetru.

\*\*\* Distanța dintre puncte este formată din segmente cumulate ce sunt mai mici decât valoarea 1 milimetru.



**DATE DESPRE IMOBILUL NR. 12733**

Oficiul de Cadastru și Publicitate Imobiliară SIBIU  
Biroul de Cadastru și Publicitate Imobiliară Saliste

**A. Partea I. Descrierea imobilului**

TEREN Extravilan

Adresa: Jud. Sibiu

Nr. Crt	Nr cadastral Nr. topografic	Suprafața* (mp)	Observații / Referințe
A1		3.555	Sector cadastral:57 Teren neimprejmut;

**B. Partea II. Proprietari și acte**

Inscrieri privitoare la dreptul de proprietate și alte drepturi reale		Referințe
/		
Act Normativ nr. 7, din 13/03/1996 emis de PARLAMENTUL ROMÂNIEI;		
B1	Intabulare, drept de PROPRIETATE, dobândit prin Lege, cota actuala 1/1, cota initiala 1/1 1) <b>NEIDENTIFICAT NEIDENTIFICAT</b>	A1
Act Administrativ nr. 15115, din 16/11/2023 emis de PRIMĂRIA COMUNEI JINA;		
B2	Se noteaza posesia factica asupra suprafetei de 3555 mp in favoarea lui 1) <b>BARB ALEXANDRU</b>	A1

**C. Partea III. SARCINI .**

Inscrieri privind dezmembramintele dreptului de proprietate, drepturi reale de garanție și sarcini	Referințe
NU SUNT	

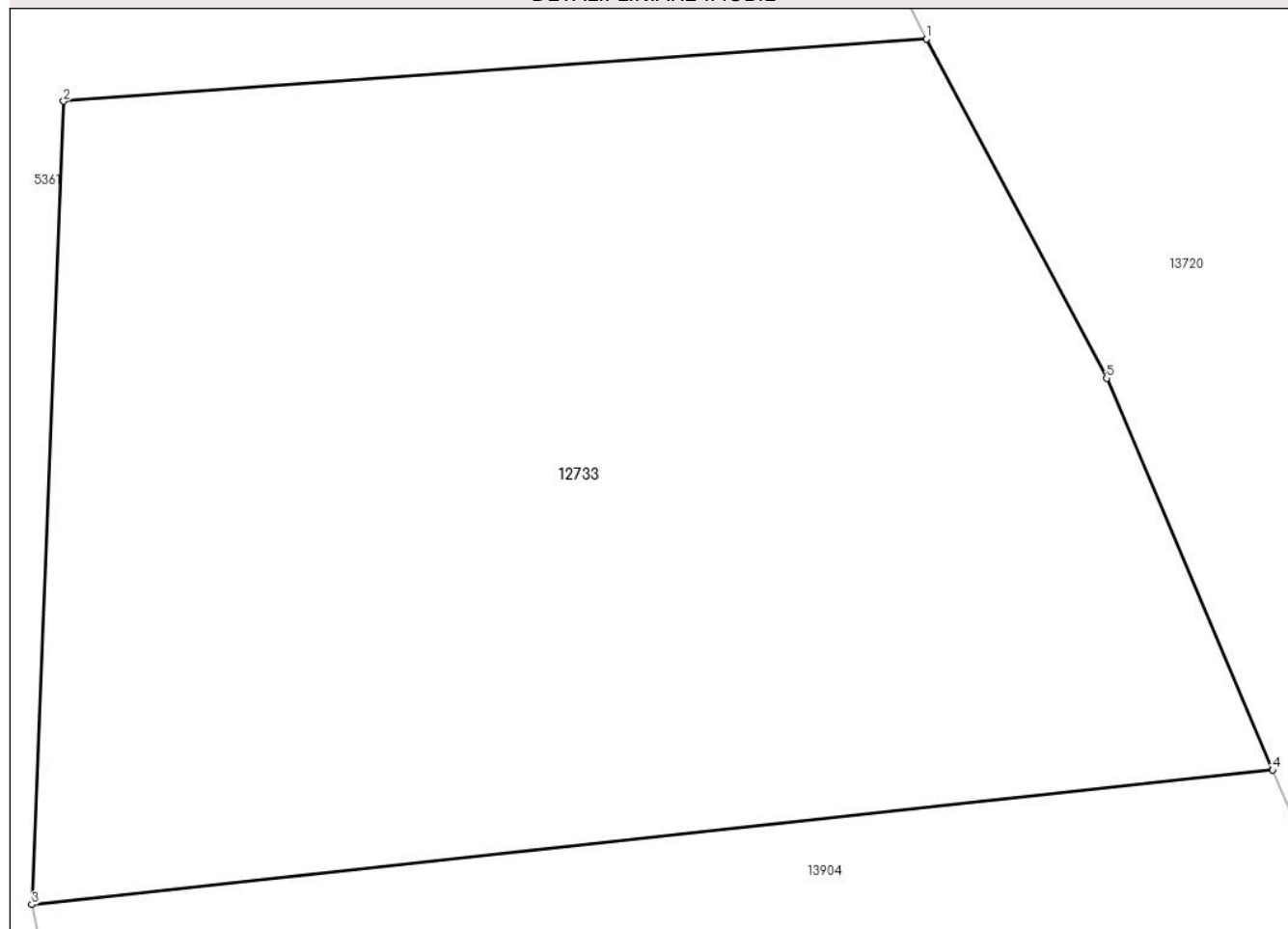
## Anexa Nr. 1 La Partea I

## Teren

Nr cadastral	Suprafața (mp)*	Observații / Referințe
	3.555	

\* Suprafața este determinată în planul de proiecție Stereo 70.

## DETALII LINIARE IMOBIL



## Date referitoare la teren

Crt	Categorie folosință	Intravilan	Suprafața (mp)	Tarla	Parcelă	Nr. topo	Observații / Referințe
1	fânețe (F) - fânețe împădurite	NU	3.555	41	2536,2537/4	-	

## Lungime Segmente

1) Valorile lungimilor segmentelor sunt obținute din proiecție în plan.

Punct început	X / Y	Punct sfârșit	X / Y	Lungime segment (** (m)
1	399.702,057 472.452,473	2	399.645,557 472.448,395	56.647
2	399.645,557 472.448,395	3	399.643,47 472.395,835	52.601
3	399.643,47 472.395,835	4	399.724,745 472.404,628	81.749
4	399.724,745 472.404,628	5	399.713,869 472.430,27	27.853



Punct început	X / Y	Punct sfârșit	X / Y	Lungime segment (** (m)
5	399.713,869 472.430,27	1	399.702,057 472.452,473	25.149

\*\* Lungimile segmentelor sunt determinate în planul de proiecție Stereo 70 și sunt rotunjite la 1 milimetru.

\*\*\* Distanța dintre puncte este formată din segmente cumulate ce sunt mai mici decât valoarea 1 milimetru.



**DATE DESPRE IMOBILUL NR. 12734**

Oficiul de Cadastru și Publicitate Imobiliară SIBIU  
Biroul de Cadastru și Publicitate Imobiliară Saliste

**A. Partea I. Descrierea imobilului**

TEREN Extravilan

Adresa: Jud. Sibiu

Nr. Crt	Nr cadastral Nr. topografic	Suprafața* (mp)	Observații / Referințe
A1		10.532	Sector cadastral:56 Teren neimprejmit;

**B. Partea II. Proprietari și acte**

Inscrieri privitoare la dreptul de proprietate și alte drepturi reale		Referințe
/		
Act Normativ nr. 7, din 13/03/1996 emis de PARLAMENTUL ROMÂNIEI;		
B1	Inscrierea provizorie, drept de PROPRIETATE, dobandit prin Lege, cota actuala 1/1, cota initiala 1/1	A1
1) <b>COMUNA JINA</b> , CIF:0000000000000, PROPRIETAR NEIDENTIFICAT		

**C. Partea III. SARCINI .**

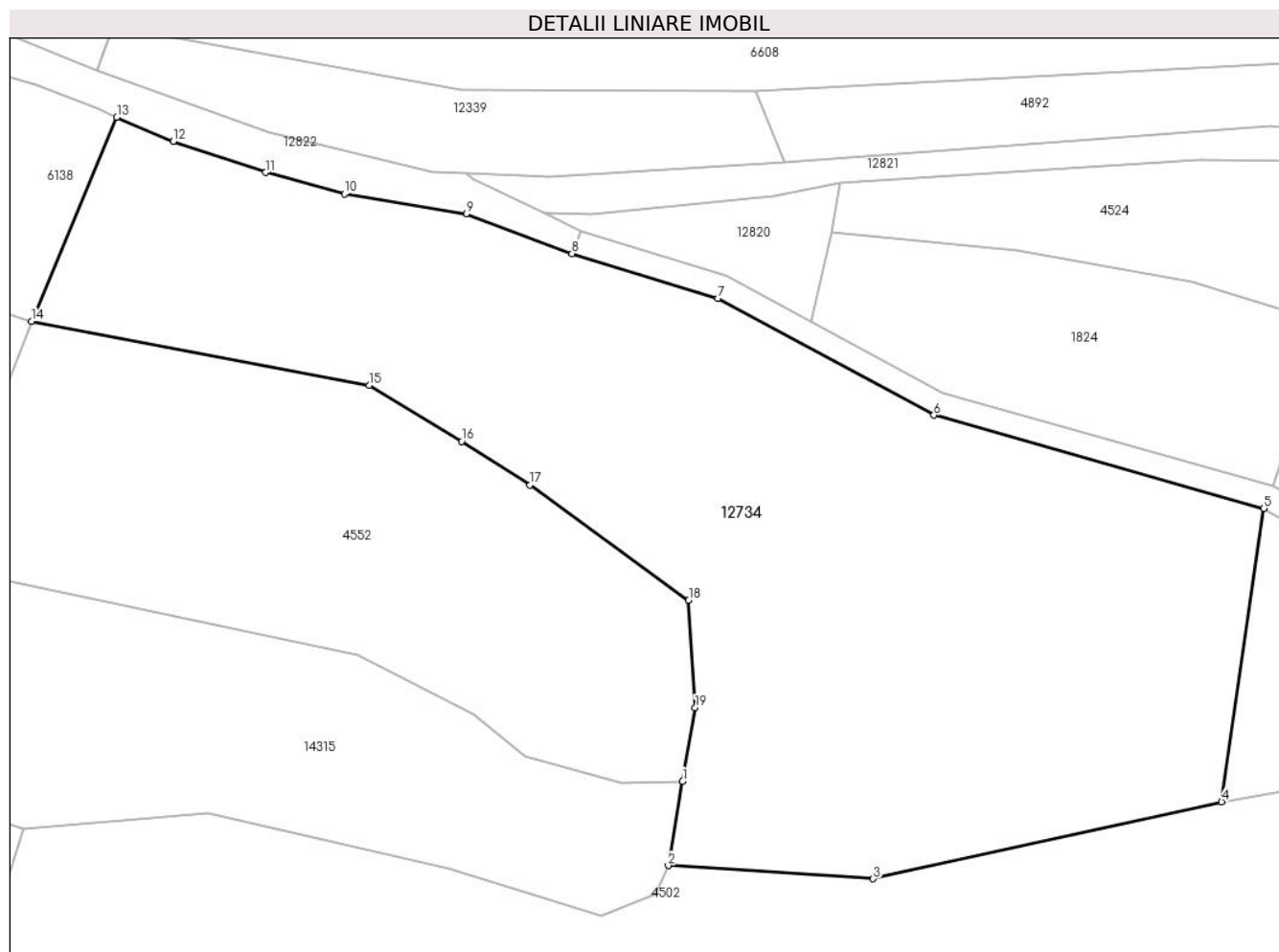
Inscrieri privind dezmembramintele dreptului de proprietate, drepturi reale de garanție și sarcini	Referințe
NU SUNT	

## Anexa Nr. 1 La Partea I

## Teren

Nr cadastral	Suprafața (mp)*	Observații / Referințe
	10.532	

\* Suprafața este determinată în planul de proiecție Stereo 70.



## Date referitoare la teren

Crt	Categorie folosință	Intravilan	Suprafața (mp)	Tarla	Parcelă	Nr. topo	Observații / Referințe
1	faneata	NU	10.532	36	2344/12	-	

## Lungime Segmente

1) Valorile lungimilor segmentelor sunt obținute din proiecție în plan.

Punct început	X / Y	Punct sfârșit	X / Y	Lungime segment (** (m)
1	398.267,815 473.559,88	2	398.265,42 473.545,88	14.203
2	398.265,42 473.545,88	3	398.299,404 473.543,696	34.054
3	398.299,404 473.543,696	4	398.357,179 473.556,475	59.171
4	398.357,179 473.556,475	5	398.364,173 473.605,078	49.104
5	398.364,173 473.605,078	6	398.309,471 473.620,524	56.841

Punct început	X / Y	Punct sfârşit	X / Y	Lungime segment (** (m)
6	398.309,471 473.620,524	7	398.273,628 473.639,896	40.743
7	398.273,628 473.639,896	8	398.249,466 473.647,29	25.268
8	398.249,466 473.647,29	9	398.231,943 473.653,905	18.73
9	398.231,943 473.653,905	10	398.211,714 473.657,187	20.494
10	398.211,714 473.657,187	11	398.198,646 473.660,736	13.541
11	398.198,646 473.660,736	12	398.183,327 473.665,862	16.154
12	398.183,327 473.665,862	13	398.173,988 473.669,905	10.177
13	398.173,988 473.669,905	14	398.159,858 473.636,078	36.66
14	398.159,858 473.636,078	15	398.215,872 473.625,484	57.007
15	398.215,872 473.625,484	16	398.231,138 473.616,178	17.879
16	398.231,138 473.616,178	17	398.242,514 473.608,945	13.481
17	398.242,514 473.608,945	18	398.268,808 473.589,842	32.501
18	398.268,808 473.589,842	19	398.269,897 473.572,046	17.829
19	398.269,897 473.572,046	1	398.267,815 473.559,88	12.343

\*\* Lungimile segmentelor sunt determinate în planul de proiecție Stereo 70 și sunt rotunjite la 1 milimetru.

\*\*\* Distanța dintre puncte este formată din segmente cumulate ce sunt mai mici decât valoarea 1 milimetru.



**DATE DESPRE IMOBILUL NR. 12736**

Oficiul de Cadastru și Publicitate Imobiliară SIBIU  
Biroul de Cadastru și Publicitate Imobiliară Saliste

**A. Partea I. Descrierea imobilului**

TEREN Extravilan

Adresa: Jud. Sibiu

Nr. Crt	Nr cadastral Nr. topografic	Suprafața* (mp)	Observații / Referințe
A1		3.088	Sector cadastral:57 Teren neimprejmut;

**B. Partea II. Proprietari și acte**

Inscrieri privitoare la dreptul de proprietate și alte drepturi reale		Referințe
/		
Act Normativ nr. 7, din 13/03/1996 emis de PARLAMENTUL ROMÂNIEI;		
B1	Intabulare, drept de PROPRIETATE, dobândit prin Lege, cota actuala 1/1, cota initiala 1/1 1) NEIDENTIFICAT NEIDENTIFICAT	A1
Act Administrativ nr. 12880, din 12/10/2023 emis de PRIMĂRIA COMUNEI JINA;		
B2	Se noteaza posesia factica asupra suprafetei de 3088 mp in favoarea lui 1) STREULEA MARIA 2) STREULEA CONSTANTIN	A1

**C. Partea III. SARCINI .**

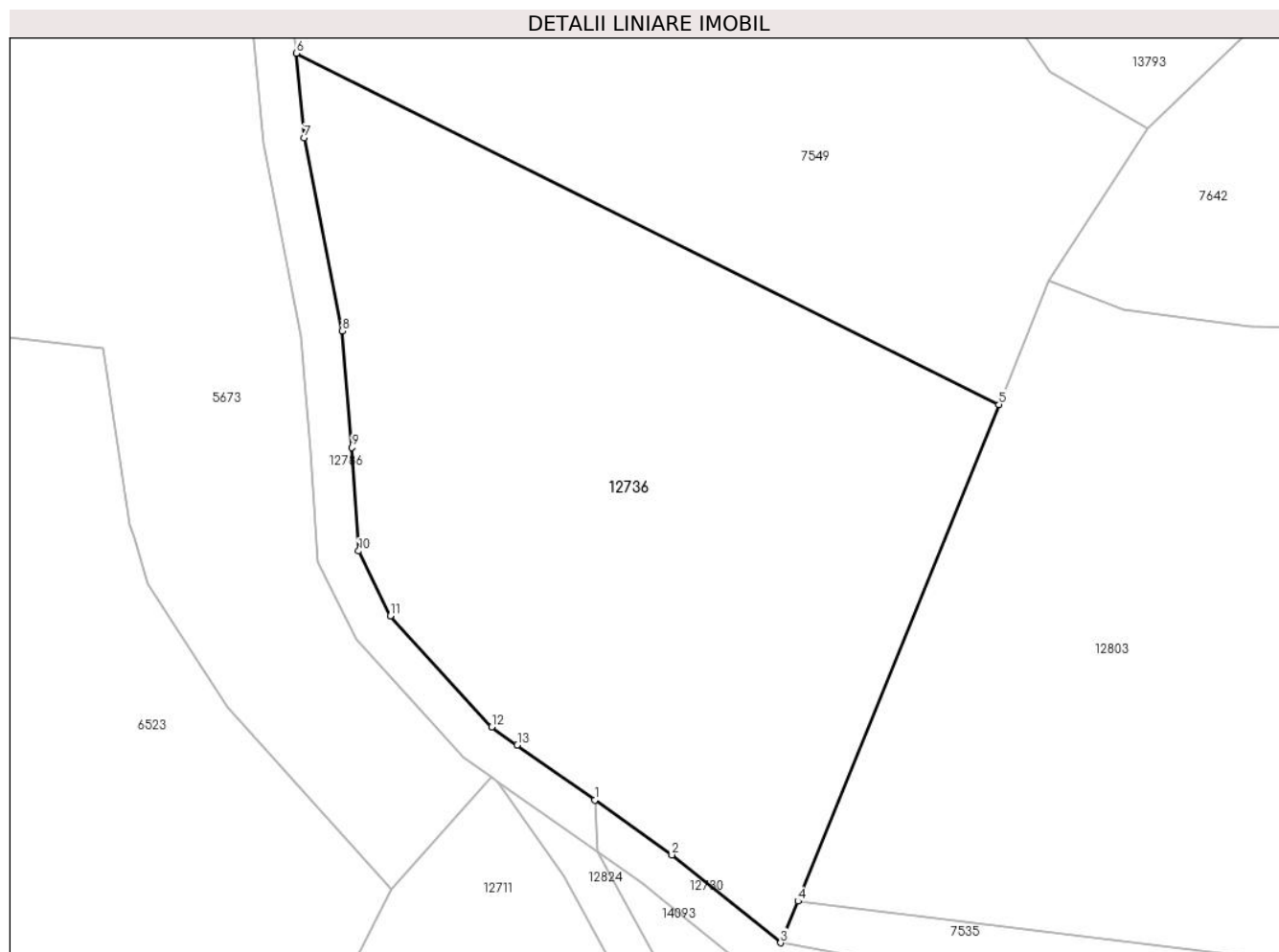
Inscrieri privind dezmembramintele dreptului de proprietate, drepturi reale de garanție și sarcini	Referințe
NU SUNT	

## Anexa Nr. 1 La Partea I

## Teren

Nr cadastral	Suprafața (mp)*	Observații / Referințe
	3.088	

\* Suprafața este determinată în planul de proiecție Stereo 70.



## Date referitoare la teren

Crt	Categorie folosință	Intravilan	Suprafața (mp)	Tarla	Parcelă	Nr. topo	Observații / Referințe
1	faneata	NU	3.088	41	2595/71	-	

## Lungime Segmente

1) Valorile lungimilor segmentelor sunt obținute din proiecție în plan.

Punct început	X / Y	Punct sfârșit	X / Y	Lungime segment (** (m)
1	398.933,02 472.623,242	2	398.940,477 472.617,942	9.149
2	398.940,477 472.617,942	3	398.951,004 472.609,443	13.53
3	398.951,004 472.609,443	4	398.952,675 472.613,469	4.359
4	398.952,675 472.613,469	5	398.972,129 472.661,502	51.823
5	398.972,129 472.661,502	6	398.904,144 472.695,483	76.004



Punct început	X / Y	Punct sfârșit	X / Y	Lungime segment (** (m)
6	398.904,144 472.695,483	7	398.904,901 472.687,319	8.199
7	398.904,901 472.687,319	8	398.908,58 472.668,623	19.055
8	398.908,58 472.668,623	9	398.909,519 472.657,357	11.305
9	398.909,519 472.657,357	10	398.910,159 472.647,335	10.042
10	398.910,159 472.647,335	11	398.913,229 472.641,071	6.976
11	398.913,229 472.641,071	12	398.923,034 472.630,318	14.552
12	398.923,034 472.630,318	13	398.925,514 472.628,578	3.03
13	398.925,514 472.628,578	1	398.933,02 472.623,242	9.209

\*\* Lungimile segmentelor sunt determinate în planul de proiecție Stereo 70 și sunt rotunjite la 1 milimetru.

\*\*\* Distanța dintre puncte este formată din segmente cumulate ce sunt mai mici decât valoarea 1 milimetru.



**DATE DESPRE IMOBILUL NR. 12737**

Oficiul de Cadastru și Publicitate Imobiliară SIBIU  
Biroul de Cadastru și Publicitate Imobiliară Saliste

**A. Partea I. Descrierea imobilului**

TEREN Extravilan

Nr. CF vechi:1Jina  
Nr. topografic:4956

Adresa: Jud. Sibiu

Nr. Crt	Nr cadastral Nr. topografic	Suprafața* (mp)	Observații / Referințe
A1	103712	5.512	Sector cadastral:57 Teren neimprejmuit;

**B. Partea II. Proprietari și acte**

Inscrieri privitoare la dreptul de proprietate și alte drepturi reale		Referințe
<b>1808 / 13/02/1882</b>		
Act Administrativ nr. -, din 12/02/1882 emis de -;		
B1	Intabulare, drept de PROPRIETATE, de la localizare, dobandit prin Constituire, cota actuala 1/1, cota initiala 1/1 1) COMUNA JINA, CIF:999999999999	A1

**C. Partea III. SARCINI .**

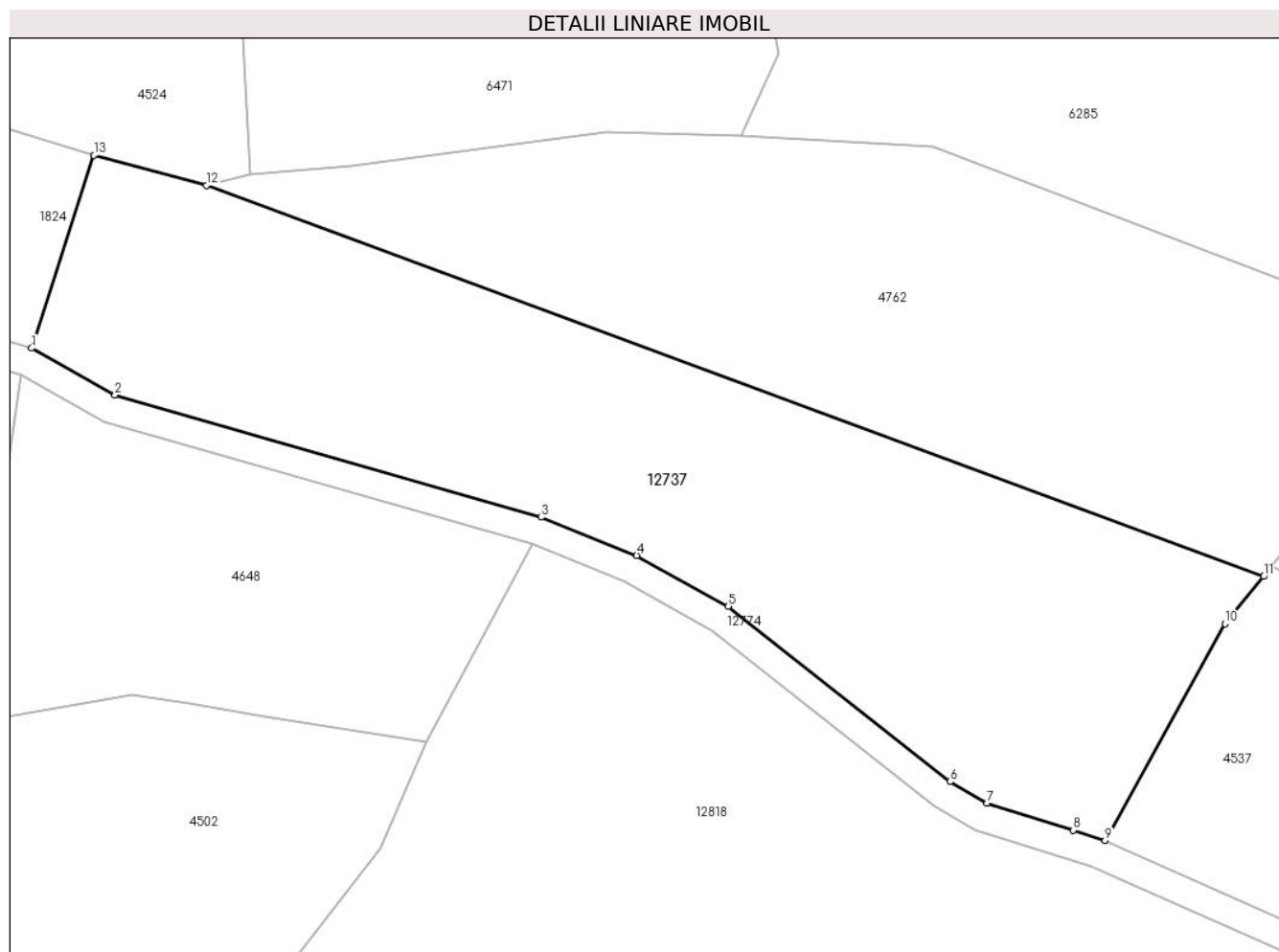
Inscrieri privind dezmembramintele dreptului de proprietate, drepturi reale de garanție și sarcini	Referințe
NU SUNT	

## Anexa Nr. 1 La Partea I

## Teren

Nr cadastral	Suprafața (mp)*	Observații / Referințe
103712	5.512	

\* Suprafața este determinată în planul de proiecție Stereo 70.



## Date referitoare la teren

Crt	Categorie folosință	Intravilan	Suprafața (mp)	Tarla	Parcelă	Nr. topo	Observații / Referințe
1	pășuni (P) - pășuni împădurite	NU	5.512	41	2495,2497,2595/47	4956	

## Lungime Segmente

1) Valorile lungimilor segmentelor sunt obținute din proiecție în plan.

Punct început	X / Y	Punct sfârșit	X / Y	Lungime segment (** (m))
1	398.365,718 473.608,799	2	398.377,369 473.602,255	13.363
2	398.377,369 473.602,255	3	398.436,809 473.585,214	61.835
3	398.436,809 473.585,214	4	398.450,152 473.579,905	14.36
4	398.450,152 473.579,905	5	398.462,929 473.572,781	14.629

Punct început	X / Y	Punct sfârșit	X / Y	Lungime segment (** (m)
5	398.462,929 473.572,781	6	398.493,824 473.548,363	39.379
6	398.493,824 473.548,363	7	398.499,029 473.545,341	6.019
7	398.499,029 473.545,341	8	398.511,047 473.541,593	12.589
8	398.511,047 473.541,593	9	398.515,493 473.540,136	4.679
9	398.515,493 473.540,136	10	398.532,2 473.570,393	34.563
10	398.532,2 473.570,393	11	398.537,618 473.576,963	8.516
11	398.537,618 473.576,963	12	398.390,115 473.631,467	157.251
12	398.390,115 473.631,467	13	398.374,425 473.635,667	16.242
13	398.374,425 473.635,667	1	398.365,718 473.608,799	28.244

\*\* Lungimile segmentelor sunt determinate în planul de proiecție Stereo 70 și sunt rotunjite la 1 milimetru.

\*\*\* Distanța dintre puncte este formată din segmente cumulate ce sunt mai mici decât valoarea 1 milimetru.



**DATE DESPRE IMOBILUL NR. 12738**

Oficiul de Cadastru și Publicitate Imobiliară SIBIU  
Biroul de Cadastru și Publicitate Imobiliară Saliste

**A. Partea I. Descrierea imobilului**

TEREN Extravilan

Nr. CF vechi:1Jina

Nr. topografic:5201, 5202

Adresa: Jud. Sibiu

Nr. Crt	Nr cadastral Nr. topografic	Suprafața* (mp)	Observații / Referințe
A1		Din acte: 18.837 Masurata: 12.470	Sector cadastral:57 Teren neimprejmuit;

**B. Partea II. Proprietari și acte**

Inscrieri privitoare la dreptul de proprietate și alte drepturi reale	Referințe
<b>1808 / 13/02/1882</b>	
Act Administrativ nr. -, din 12/02/1882 emis de -;	
B1	A1
Intabulare, drept de PROPRIETATE, dobandit prin Constituire, cota actuala 1/1, cota initiala 1/1	
1) <b>COMUNA JINA</b> , CIF:999999999999	
<i>OBSERVATII: , pozitie preluata din CF 1 Jina</i>	

**C. Partea III. SARCINI .**

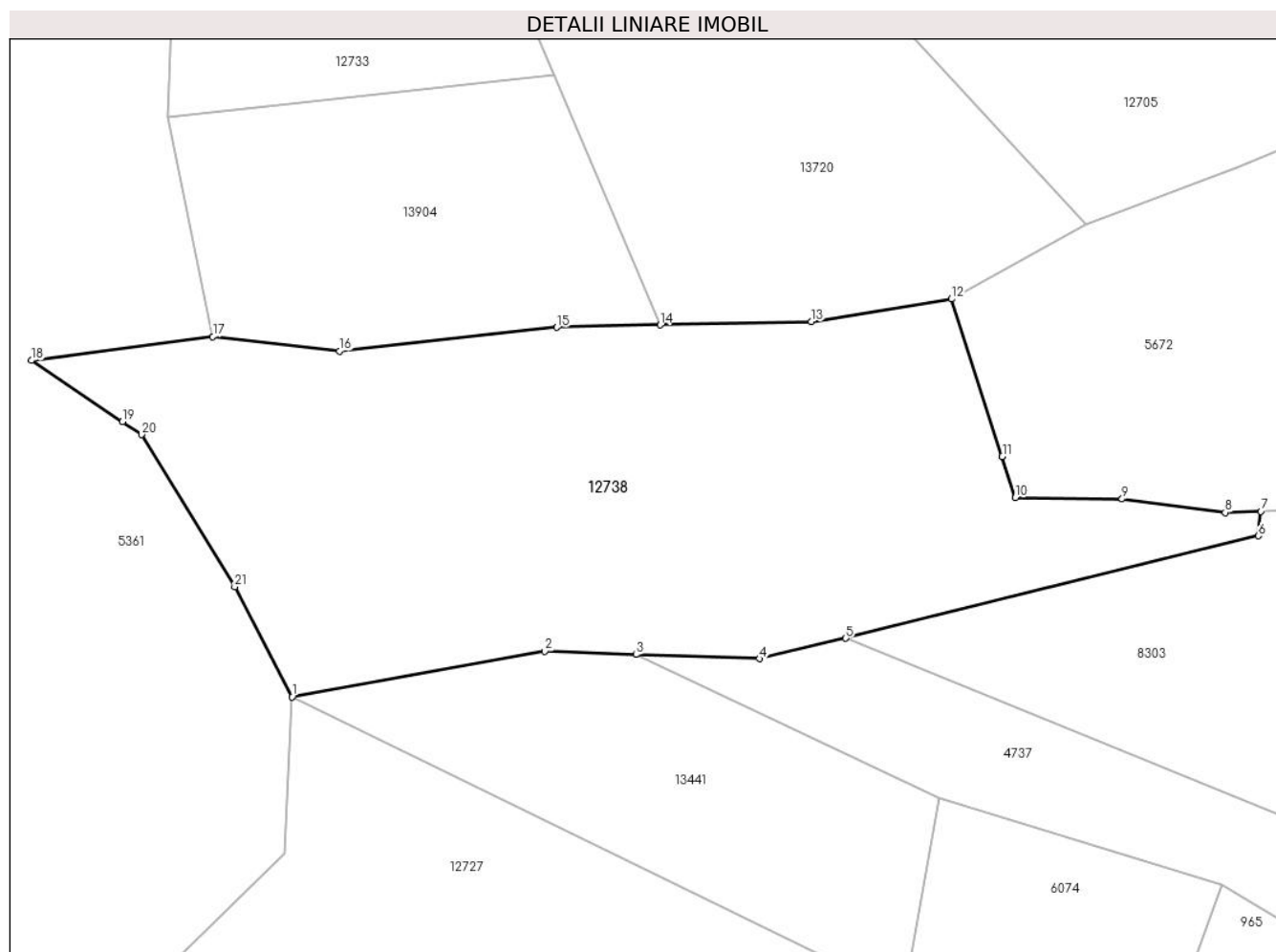
Inscrieri privind dezmembramintele dreptului de proprietate, drepturi reale de garanție și sarcini	Referințe
NU SUNT	

## Anexa Nr. 1 La Partea I

## Teren

Nr cadastral	Suprafața (mp)*	Observații / Referințe
	Din acte: 18.837 Masurata: 12.470	

\* Suprafața este determinată în planul de proiecție Stereo 70.



## Date referitoare la teren

Crt	Categorie folosință	Intra vilan	Suprafața (mp)	Tarla	Parcelă	Nr. topo	Observații / Referințe
1	fânețe (F) - fânețe împădurite	NU	12.470	41	2537/9, 2595/94	5201, 5202	

## Lungime Segmente

1) Valorile lungimilor segmentelor sunt obținute din proiecție în plan.

Punct început	X / Y	Punct sfârșit	X / Y	Lungime segment (** (m)	Punct început	X / Y	Punct sfârșit	X / Y	Lungime segment (** (m)
1	399.669,614 472.274,229	2	399.722,693 472.283,773	53.93	2	399.722,693 472.283,773	3	399.741,842 472.283,11	19.16
3	399.741,842 472.283,11	4	399.767,752 472.282,212	25.926	4	399.767,752 472.282,212	5	399.785,906 472.286,529	18.66
5	399.785,906 472.286,529	6	399.872,549 472.308,007	89.265	6	399.872,549 472.308,007	7	399.873,041 472.313,118	5.135
7	399.873,041 472.313,118	8	399.865,571 472.312,913	7.473	8	399.865,571 472.312,913	9	399.843,909 472.315,727	21.844



Punct început	X / Y	Punct sfârșit	X / Y	Lungime segment (** (m)
9	399.843,909 472.315,727	10	399.821,526 472.316,016	22.385
11	399.818,755 472.324,63	12	399.808,122 472.357,681	34.719
13	399.778,705 472.352,976	14	399.746,959 472.352,254	31.754
15	399.725,253 472.351,76	16	399.679,593 472.346,778	45.931
17	399.653,004 472.349,808	18	399.614,936 472.344,807	38.395
19	399.634,042 472.331,951	20	399.638,061 472.329,246	4.845
21	399.657,581 472.297,308	1	399.669,614 472.274,229	26.028

Punct început	X / Y	Punct sfârșit	X / Y	Lungime segment (** (m)
10	399.821,526 472.316,016	11	399.818,755 472.324,63	9.049
12	399.808,122 472.357,681	13	399.778,705 472.352,976	29.791
14	399.746,959 472.352,254	15	399.725,253 472.351,76	21.712
16	399.679,593 472.346,778	17	399.653,004 472.349,808	26.761
18	399.614,936 472.344,807	19	399.634,042 472.331,951	23.029
20	399.638,061 472.329,246	21	399.657,581 472.297,308	37.431

\*\* Lungimile segmentelor sunt determinate în planul de proiecție Stereo 70 și sunt rotunjite la 1 milimetru.

\*\*\* Distanța dintre puncte este formată din segmente cumulate ce sunt mai mici decât valoarea 1 milimetru.



**DATE DESPRE IMOBILUL NR. 12739**

Oficiul de Cadastru și Publicitate Imobiliară SIBIU  
Biroul de Cadastru și Publicitate Imobiliară Saliste

**A. Partea I. Descrierea imobilului**

TEREN Extravilan

Adresa: Jud. Sibiu

Nr. Crt	Nr cadastral Nr. topografic	Suprafața* (mp)	Observații / Referințe
A1		112	Sector cadastral:56 Teren neimprejmuit;

**B. Partea II. Proprietari și acte**

Inscrieri privitoare la dreptul de proprietate și alte drepturi reale	Referințe
/	
Act Normativ nr. 7, din 13/03/1996 emis de PARLAMENTUL ROMÂNIEI;	
B1	Inscrierea provizorie, drept de PROPRIETATE, dobandit prin Lege, cota actuala 1/1, cota initiala 1/1
	1) <b>COMUNA JINA</b> , CIF:0000000000000, PROPRIETAR NEIDENTIFICAT

**C. Partea III. SARCINI .**

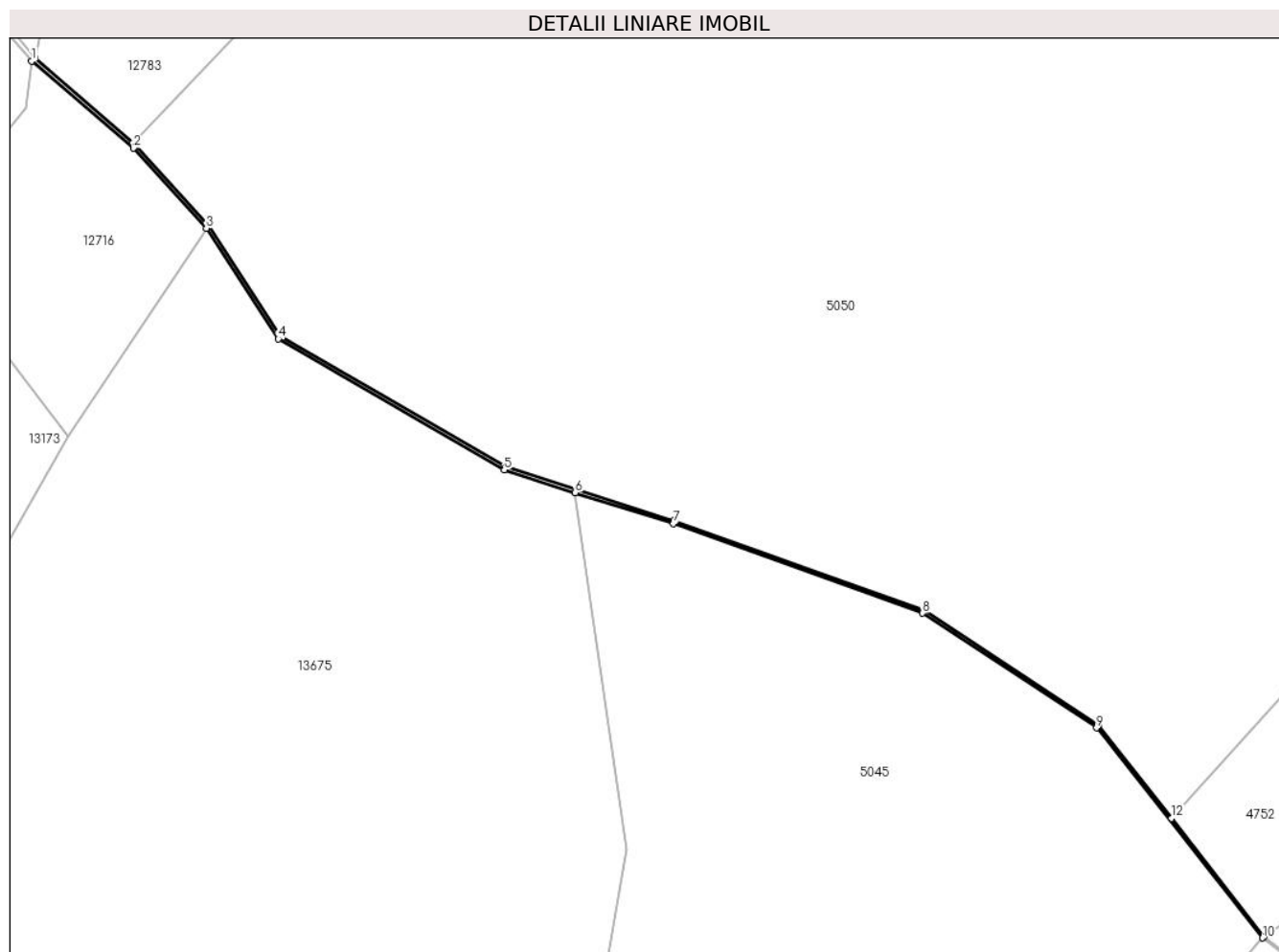
Inscrieri privind dezmembramintele dreptului de proprietate, drepturi reale de garanție și sarcini	Referințe
NU SUNT	

## Anexa Nr. 1 La Partea I

## Teren

Nr cadastral	Suprafața (mp)*	Observații / Referințe
	112	

\* Suprafața este determinată în planul de proiecție Stereo 70.



## Date referitoare la teren

Crt	Categorie folosință	Intravilan	Suprafața (mp)	Tarla	Parcelă	Nr. topo	Observații / Referințe
1	ape curgătoare	NU	112	36	2346	-	

## Lungime Segmente

1) Valorile lungimilor segmentelor sunt obținute din proiecție în plan.

Punct început	X / Y	Punct sfârșit	X / Y	Lungime segment (** (m)
1	398.156,358 472.783,505	2	398.171,348 472.770,726	19.698
3	398.182,054 472.758,935	4	398.192,64 472.742,684	19.395
5	398.225,86 472.723,424	6	398.236,311 472.720,108	10.964
7	398.250,697 472.715,543	8	398.287,404 472.702,384	38.994
9	398.312,952 472.685,532	10	398.337,386 472.654,648	39.381

Punct început	X / Y	Punct sfârșit	X / Y	Lungime segment (** (m)
2	398.171,348 472.770,726	3	398.182,054 472.758,935	15.926
4	398.192,64 472.742,684	5	398.225,86 472.723,424	38.399
6	398.236,311 472.720,108	7	398.250,697 472.715,543	15.093
8	398.287,404 472.702,384	9	398.312,952 472.685,532	30.605
10	398.337,386 472.654,648	11	398.337,563 472.654,863	0.278

Punct început	X / Y	Punct sfârșit	X / Y	Lungime segment (** (m)
11	398.337,563 472.654,863	12	398.323,986 472.672,23	22.044
13	398.313,295 472.685,905	14	398.287,63 472.702,834	30.745
15	398.250,857 472.716,017	16	398.226,064 472.723,884	26.011
17	398.192,994 472.743,056	18	398.182,451 472.759,241	19.316
19	398.171,699 472.771,083	20	398.171,23 472.771,492	0.622
21	398.156,915 472.783,977	1	398.156,358 472.783,505	0.73

Punct început	X / Y	Punct sfârșit	X / Y	Lungime segment (** (m)
12	398.323,986 472.672,23	13	398.313,295 472.685,905	17.358
14	398.287,63 472.702,834	15	398.250,857 472.716,017	39.065
16	398.226,064 472.723,884	17	398.192,994 472.743,056	38.226
18	398.182,451 472.759,241	19	398.171,699 472.771,083	15.995
20	398.171,23 472.771,492	21	398.156,915 472.783,977	18.995

\*\* Lungimile segmentelor sunt determinate în planul de proiecție Stereo 70 și sunt rotunjite la 1 milimetru.

\*\*\* Distanța dintre puncte este formată din segmente cumulate ce sunt mai mici decât valoarea 1 milimetru.



**DATE DESPRE IMOBILUL NR. 12740**

Oficiul de Cadastru și Publicitate Imobiliară SIBIU  
Biroul de Cadastru și Publicitate Imobiliară Saliste

**A. Partea I. Descrierea imobilului**

TEREN Extravilan

Adresa: Jud. Sibiu

Nr. Crt	Nr cadastral Nr. topografic	Suprafața* (mp)	Observații / Referințe
A1		2.168	Sector cadastral:56 Teren neimprejmuit;

**B. Partea II. Proprietari și acte**

Inscrieri privitoare la dreptul de proprietate și alte drepturi reale	Referințe
/	
Act Normativ nr. 7, din 13/03/1996 emis de PARLAMENTUL ROMÂNIEI;	
B1	Inscrierea provizorie, drept de PROPRIETATE, dobandit prin Lege, cota actuala 1/1, cota initiala 1/1
	1) <b>COMUNA JINA</b> , CIF:0000000000000, PROPRIETAR NEIDENTIFICAT

**C. Partea III. SARCINI .**

Inscrieri privind dezmembramintele dreptului de proprietate, drepturi reale de garanție și sarcini	Referințe
NU SUNT	

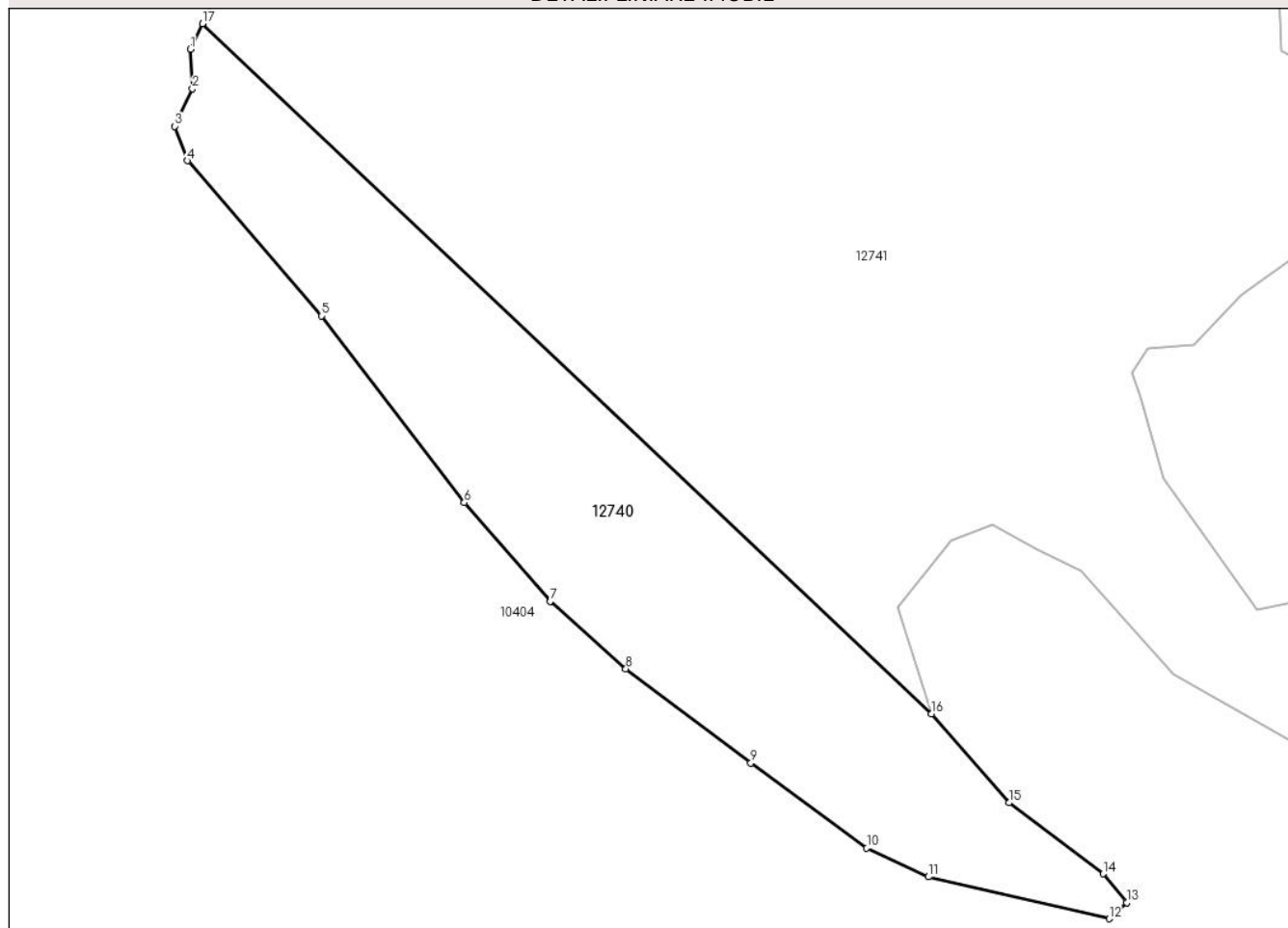
## Anexa Nr. 1 La Partea I

## Teren

Nr cadastral	Suprafața (mp)*	Observații / Referințe
	2.168	

\* Suprafața este determinată în planul de proiecție Stereo 70.

## DETALII LINIARE IMOBIL



## Date referitoare la teren

Crt	Categorie folosință	Intravilan	Suprafața (mp)	Tarla	Parcelă	Nr. topo	Observații / Referințe
1	fânețe (F) - fânețe împădurite	NU	2.168	36	2275/2	-	

## Lungime Segmente

1) Valorile lungimilor segmentelor sunt obținute din proiecție în plan.

Punct început	X / Y	Punct sfârșit	X / Y	Lungime segment (** (m)
1	397.498,664 473.371,182	2	397.498,91 473.366,735	4.454
2	397.498,91 473.366,735	3	397.496,933 473.362,535	4.642
3	397.496,933 473.362,535	4	397.498,334 473.358,664	4.117
4	397.498,334 473.358,664	5	397.513,419 473.341,244	23.044



Punct început	X / Y	Punct sfârşit	X / Y	Lungime segment (** (m)
5	397.513,419 473.341,244	6	397.529,404 473.320,325	26.327
6	397.529,404 473.320,325	7	397.539,058 473.309,252	14.691
7	397.539,058 473.309,252	8	397.547,544 473.301,675	11.376
8	397.547,544 473.301,675	9	397.561,567 473.291,105	17.56
9	397.561,567 473.291,105	10	397.574,585 473.281,551	16.148
10	397.574,585 473.281,551	11	397.581,507 473.278,34	7.631
11	397.581,507 473.278,34	12	397.601,775 473.273,645	20.805
12	397.601,775 473.273,645	13	397.603,753 473.275,457	2.683
13	397.603,753 473.275,457	14	397.601,116 473.278,668	4.155
14	397.601,116 473.278,668	15	397.590,571 473.286,658	13.23
15	397.590,571 473.286,658	16	397.581,837 473.296,623	13.251
16	397.581,837 473.296,623	17	397.500,014 473.374,039	112.642
17	397.500,014 473.374,039	1	397.498,664 473.371,182	3.16

\*\* Lungimile segmentelor sunt determinate în planul de proiecție Stereo 70 și sunt rotunjite la 1 milimetru.

\*\*\* Distanța dintre puncte este formată din segmente cumulate ce sunt mai mici decât valoarea 1 milimetru.



**DATE DESPRE IMOBILUL NR. 12741**

Oficiul de Cadastru și Publicitate Imobiliară SIBIU  
Biroul de Cadastru și Publicitate Imobiliară Saliste

**A. Partea I. Descrierea imobilului**

TEREN Extravilan

Adresa: Jud. Sibiu

Nr. Crt	Nr cadastral Nr. topografic	Suprafața* (mp)	Observații / Referințe
A1		26.851	Sector cadastral:56 Teren neimpregmuit;

**B. Partea II. Proprietari și acte**

Inscrieri privitoare la dreptul de proprietate și alte drepturi reale	Referințe
/	
Act Normativ nr. 7, din 13/03/1996 emis de PARLAMENTUL ROMÂNIEI;	
B1	Inscrierea provizorie, drept de PROPRIETATE, dobandit prin Lege, cota actuala 1/1, cota initiala 1/1
	1) <b>COMUNA JINA</b> , CIF:0000000000000, PROPRIETAR NEIDENTIFICAT

**C. Partea III. SARCINI .**

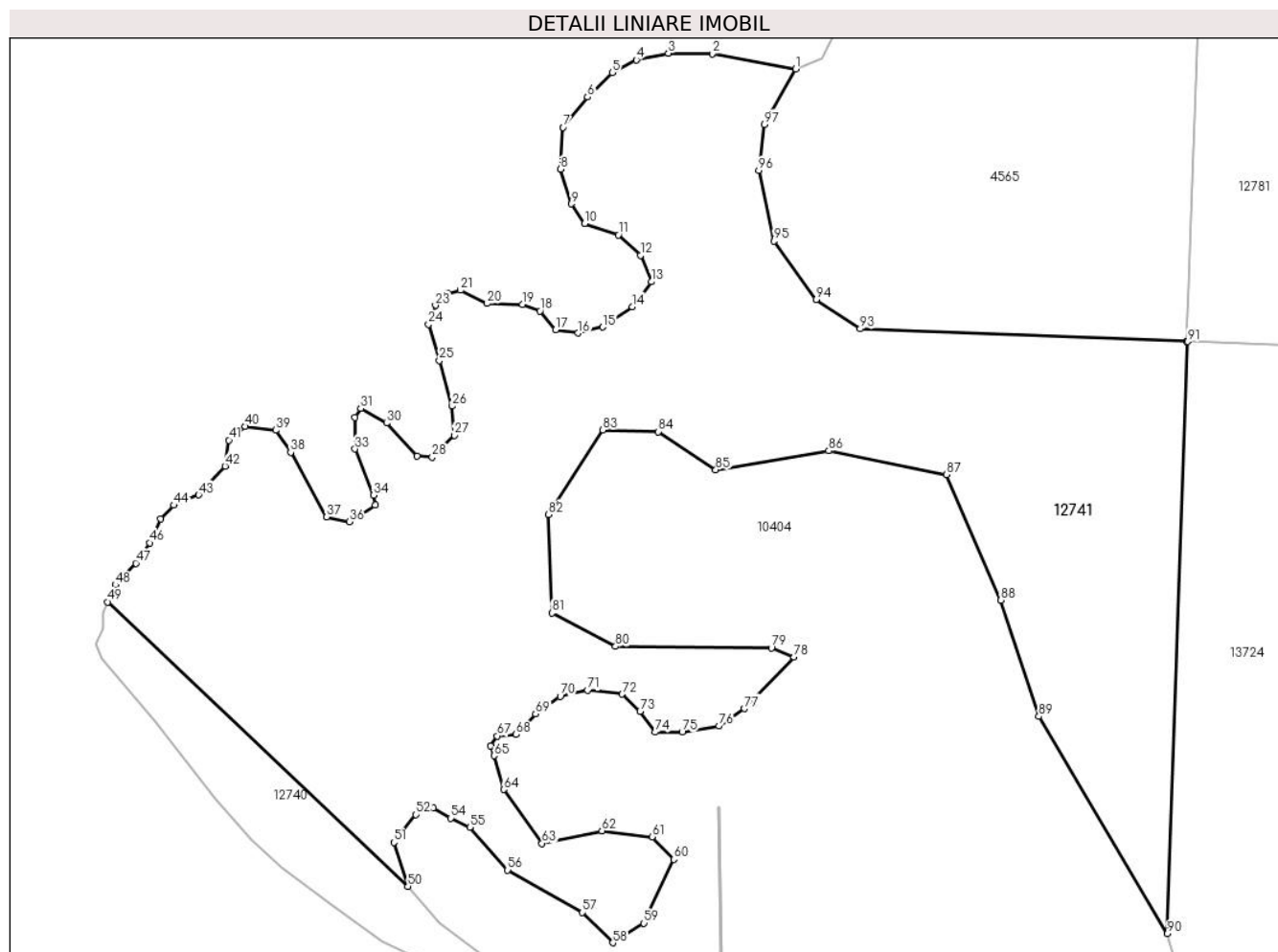
Inscrieri privind dezmembramintele dreptului de proprietate, drepturi reale de garanție și sarcini	Referințe
NU SUNT	

## Anexa Nr. 1 La Partea I

## Teren

Nr cadastral	Suprafața (mp)*	Observații / Referințe
	26.851	

\* Suprafața este determinată în planul de proiecție Stereo 70.



## Date referitoare la teren

Crt	Categorie folosință	Intravilan	Suprafața (mp)	Tarla	Parcelă	Nr. topo	Observații / Referințe
1	fânețe (F) - fânețe împădurite	NU	26.851	36	2275/1, 2276,2277,2 278/4	-	

## Lungime Segmente

1) Valorile lungimilor segmentelor sunt obținute din proiecție în plan.

Punct început	X / Y	Punct sfârșit	X / Y	Lungime segment
1	397.687,489 473.519,175	2	397.664,744 473.523,286	23.114
4	397.644,056 473.521,616	5	397.637,501 473.518,148	7.416
7	397.624,137 473.503,248	8	397.623,366 473.491,816	11.458
10	397.629,919 473.477,006	11	397.639,171 473.473,923	9.752
13	397.648,167 473.461,208	14	397.643,027 473.454,4	8.53
2	397.664,744 473.523,286	3	397.652,793 473.523,414	11.952
5	397.637,501 473.518,148	6	397.630,819 473.511,469	9.448
8	397.623,366 473.491,816	9	397.626,321 473.482,401	9.868
11	397.639,171 473.473,923	12	397.645,212 473.468,4	8.185
14	397.643,027 473.454,4	15	397.634,931 473.448,877	9.8
3	397.652,793 473.523,414	4	397.644,056 473.521,616	8.92
6	397.630,819 473.511,469	7	397.624,137 473.503,248	10.594
9	397.626,321 473.482,401	10	397.629,919 473.477,006	6.485
12	397.645,212 473.468,4	13	397.648,167 473.461,208	7.775
15	397.634,931 473.448,877	16	397.628,249 473.447,207	6.888

Punct început	X / Y	Punct sfârșit	X / Y	Lungime segment	Punct început	X / Y	Punct sfârșit	X / Y	Lungime segment	Punct început	X / Y	Punct sfârșit	X / Y	Lungime segment
16	397.628,249 473.447,207	17	397.622,081 473.448,106	6.233	17	397.622,081 473.448,106	18	397.617,84 473.453,244	6.662	18	397.617,84 473.453,244	19	397.613,086 473.455,043	5.083
19	397.613,086 473.455,043	20	397.603,447 473.455,299	9.642	20	397.603,447 473.455,299	21	397.596,199 473.458,892	8.09	21	397.596,199 473.458,892	22	397.592,728 473.457,993	3.586
22	397.592,728 473.457,993	23	397.589,388 473.454,782	4.633	23	397.589,388 473.454,782	24	397.587,46 473.449,645	5.487	24	397.587,46 473.449,645	25	397.590,415 473.439,754	10.323
25	397.590,415 473.439,754	26	397.593,906 473.427,362	12.874	26	397.593,906 473.427,362	27	397.594,548 473.419,399	7.989	27	397.594,548 473.419,399	28	397.588,509 473.413,491	8.448
28	397.588,509 473.413,491	29	397.584,397 473.413,747	4.12	29	397.584,397 473.413,747	30	397.576,044 473.422,738	12.272	30	397.576,044 473.422,738	31	397.568,977 473.426,72	8.112
31	397.568,977 473.426,72	32	397.567,434 473.424,279	2.888	32	397.567,434 473.424,279	33	397.567,434 473.415,674	8.605	33	397.567,434 473.415,674	34	397.572,446 473.403,086	13.549
34	397.572,446 473.403,086	35	397.572,96 473.400,389	2.746	35	397.572,96 473.400,389	36	397.565,893 473.395,894	8.375	36	397.565,893 473.395,894	37	397.559,725 473.397,178	6.3
37	397.559,725 473.397,178	38	397.549,908 473.414,755	20.133	38	397.549,908 473.414,755	39	397.545,796 473.420,791	7.304	39	397.545,796 473.420,791	40	397.537,571 473.421,819	8.289
40	397.537,571 473.421,819	41	397.533,073 473.418,094	5.84	41	397.533,073 473.418,094	42	397.532,046 473.411,029	7.139	42	397.532,046 473.411,029	43	397.524,85 473.403,194	10.638
43	397.524,85 473.403,194	44	397.518,039 473.400,369	7.374	44	397.518,039 473.400,369	45	397.514,44 473.396,643	5.18	45	397.514,44 473.396,643	46	397.511,613 473.390,093	7.134
46	397.511,613 473.390,093	47	397.507,758 473.384,57	6.735	47	397.507,758 473.384,57	48	397.502,207 473.378,677	8.096	48	397.502,207 473.378,677	49	397.500,014 473.374,039	5.13
49	397.500,014 473.374,039	50	397.581,837 473.296,623	112.642	50	397.581,837 473.296,623	51	397.578,046 473.308,564	12.528	51	397.578,046 473.308,564	52	397.584,061 473.316,141	9.674
52	397.584,061 473.316,141	53	397.588,676 473.317,87	4.928	53	397.588,676 473.317,87	54	397.593,536 473.315,18	5.555	54	397.593,536 473.315,18	55	397.598,697 473.312,697	5.727
55	397.598,697 473.312,697	56	397.609,02 473.301,047	15.566	56	397.609,02 473.301,047	57	397.629,372 473.289,523	23.388	57	397.629,372 473.289,523	58	397.637,642 473.281,259	11.691
58	397.637,642 473.281,259	59	397.646,171 473.286,601	10.064	59	397.646,171 473.286,601	60	397.654,291 473.303,944	19.15	60	397.654,291 473.303,944	61	397.648,404 473.310,13	8.54
61	397.648,404 473.310,13	62	397.634,739 473.311,773	13.763	62	397.634,739 473.311,773	63	397.618,386 473.308,305	16.717	63	397.618,386 473.308,305	64	397.607,904 473.323,002	18.052
64	397.607,904 473.323,002	65	397.605,33 473.332,174	9.526	65	397.605,33 473.332,174	66	397.604,295 473.334,865	2.883	66	397.604,295 473.334,865	67	397.606,16 473.337,555	3.273
67	397.606,16 473.337,555	68	397.611,337 473.337,969	5.194	68	397.611,337 473.337,969	69	397.616,618 473.343,559	7.69	69	397.616,618 473.343,559	70	397.623,349 473.348,32	8.245
70	397.623,349 473.348,32	71	397.630,804 473.349,976	7.637	71	397.630,804 473.349,976	72	397.640,227 473.348,941	9.48	72	397.640,227 473.348,941	73	397.645,095 473.344,284	6.737
73	397.645,095 473.344,284	74	397.649,236 473.338,59	7.041	74	397.649,236 473.338,59	75	397.656,589 473.338,59	7.353	75	397.656,589 473.338,59	76	397.666,632 473.340,247	10.179
76	397.666,632 473.340,247	77	397.673,466 473.345,008	8.329	77	397.673,466 473.345,008	78	397.687,067 473.359,017	19.525	78	397.687,067 473.359,017	79	397.680,891 473.361,506	6.659
79	397.680,891 473.361,506	80	397.638,414 473.361,939	42.479	80	397.638,414 473.361,939	81	397.621,077 473.371,033	19.577	81	397.621,077 473.371,033	82	397.620,21 473.397,883	26.864
82	397.620,21 473.397,883	83	397.634,947 473.420,835	27.276	83	397.634,947 473.420,835	84	397.650,117 473.420,401	15.176	84	397.650,117 473.420,401	85	397.665,721 473.410,008	18.748
85	397.665,721 473.410,008	86	397.696,495 473.415,205	31.21	86	397.696,495 473.415,205	87	397.728,57 473.408,709	32.726	87	397.728,57 473.408,709	88	397.743,307 473.374,498	37.25
88	397.743,307 473.374,498	89	397.753,709 473.342,885	33.28	89	397.753,709 473.342,885	90	397.788,774 473.283,759	68.742	90	397.788,774 473.283,759	91	397.794,314 473.444,944	161.28
91	397.794,314 473.444,944	92	397.793,946 473.444,959	0.368	92	397.793,946 473.444,959	93	397.705,095 473.448,385	88.917	93	397.705,095 473.448,385	94	397.693,071 473.456,39	14.445
94	397.693,071 473.456,39	95	397.681,537 473.472,271	19.628	95	397.681,537 473.472,271	96	397.677,436 473.491,482	19.644	96	397.677,436 473.491,482	97	397.678,974 473.504,033	12.645
97	397.678,974 473.504,033	1	397.687,489 473.519,175	17.372										

\*\* Lungimile segmentelor sunt determinate în planul de proiecție Stereo 70 și sunt rotunjite la 1 milimetru.

\*\*\* Distanța dintre puncte este formată din segmente cumulate ce sunt mai mici decât valoarea 1 milimetru.



**DATE DESPRE IMOBILUL NR. 12742**

Oficiul de Cadastru și Publicitate Imobiliară SIBIU  
Biroul de Cadastru și Publicitate Imobiliară Saliste

**A. Partea I. Descrierea imobilului**

TEREN Extravilan

Adresa: Jud. Sibiu

Nr. Crt	Nr cadastral Nr. topografic	Suprafața* (mp)	Observații / Referințe
A1		1.379	Sector cadastral:57 Teren neimprejmuit;

**B. Partea II. Proprietari și acte**

Inscrieri privitoare la dreptul de proprietate și alte drepturi reale	Referințe
/	
Act Normativ nr. 7, din 13/03/1996 emis de PARLAMENTUL ROMÂNIEI;	
B1	Inscrierea provizorie, drept de PROPRIETATE, dobandit prin Lege, cota actuala 1/1, cota initiala 1/1
	1) <b>COMUNA JINA</b> , CIF:0000000000000, PROPRIETAR NEIDENTIFICAT

**C. Partea III. SARCINI .**

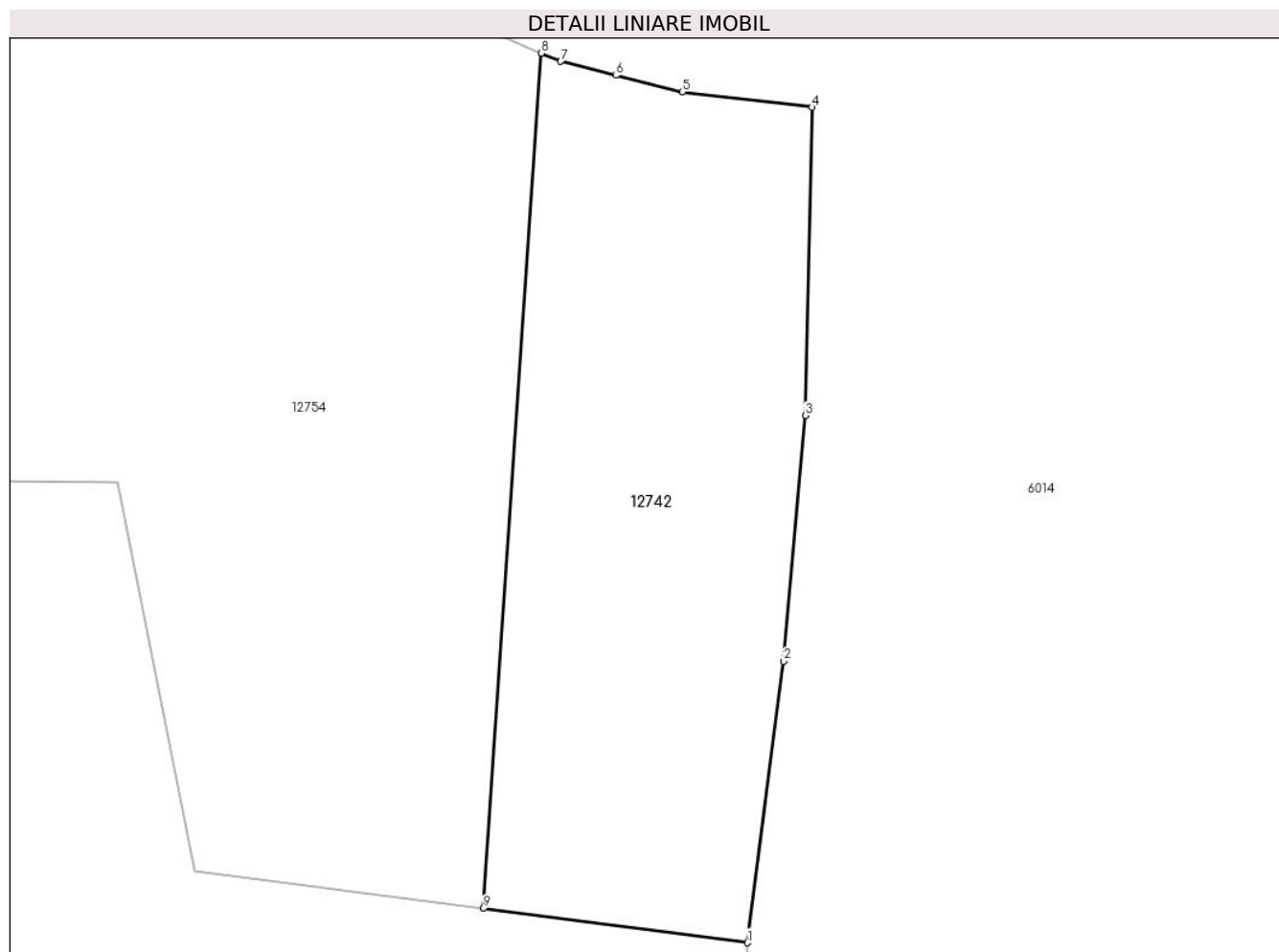
Inscrieri privind dezmembramintele dreptului de proprietate, drepturi reale de garanție și sarcini	Referințe
NU SUNT	

## Anexa Nr. 1 La Partea I

## Teren

Nr cadastral	Suprafața (mp)*	Observații / Referințe
	1.379	

\* Suprafața este determinată în planul de proiecție Stereo 70.



## Date referitoare la teren

Crt	Categorie folosință	Intravilan	Suprafața (mp)	Tarla	Parcelă	Nr. topo	Observații / Referințe
1	faneata	NU	1.379	41	2595/121	-	

## Lungime Segmente

1) Valorile lungimilor segmentelor sunt obținute din proiecție în plan.

Punct început	X / Y	Punct sfârșit	X / Y	Lungime segment (** (m)
1	399.066,603 473.171,245	2	399.069,397 473.192,773	21.709
2	399.069,397 473.192,773	3	399.071,026 473.211,556	18.854
3	399.071,026 473.211,556	4	399.071,568 473.235,118	23.568
4	399.071,568 473.235,118	5	399.061,618 473.236,295	10.019
5	399.061,618 473.236,295	6	399.056,556 473.237,565	5.219



Punct început	X / Y	Punct sfârșit	X / Y	Lungime segment (** (m)
6	399.056,556 473.237,565	7	399.052,318 473.238,629	4.37
7	399.052,318 473.238,629	8	399.050,849 473.239,258	1.598
8	399.050,849 473.239,258	9	399.046,379 473.173,864	65.547
9	399.046,379 473.173,864	1	399.066,603 473.171,245	20.393

\*\* Lungimile segmentelor sunt determinate în planul de proiecție Stereo 70 și sunt rotunjite la 1 milimetru.

\*\*\* Distanța dintre puncte este formată din segmente cumulate ce sunt mai mici decât valoarea 1 milimetru.



**DATE DESPRE IMOBILUL NR. 12744**

Oficiul de Cadastru și Publicitate Imobiliară SIBIU  
Biroul de Cadastru și Publicitate Imobiliară Saliste

**A. Partea I. Descrierea imobilului**

TEREN Extravilan

Adresa: Jud. Sibiu

Nr. Crt	Nr cadastral Nr. topografic	Suprafața* (mp)	Observații / Referințe
A1		2.773	Sector cadastral:57 Teren neimprejmut;

**B. Partea II. Proprietari și acte**

Inscrieri privitoare la dreptul de proprietate și alte drepturi reale		Referințe
/		
Act Normativ nr. 7, din 13/03/1996 emis de PARLAMENTUL ROMÂNIEI;		
B1	Intabulare, drept de PROPRIETATE, dobândit prin Lege, cota actuala 1/1, cota initiala 1/1 1) NEIDENTIFICAT NEIDENTIFICAT	A1
Act Administrativ nr. 11456, din 15/09/2023 emis de PRIMĂRIA COMUNEI JINA;		
B2	Se noteaza posesia factica asupra suprafetei de 2773 mp in favoarea lui 1) STERP MARINA	A1

**C. Partea III. SARCINI .**

Inscrieri privind dezmembramintele dreptului de proprietate, drepturi reale de garanție și sarcini	Referințe
NU SUNT	

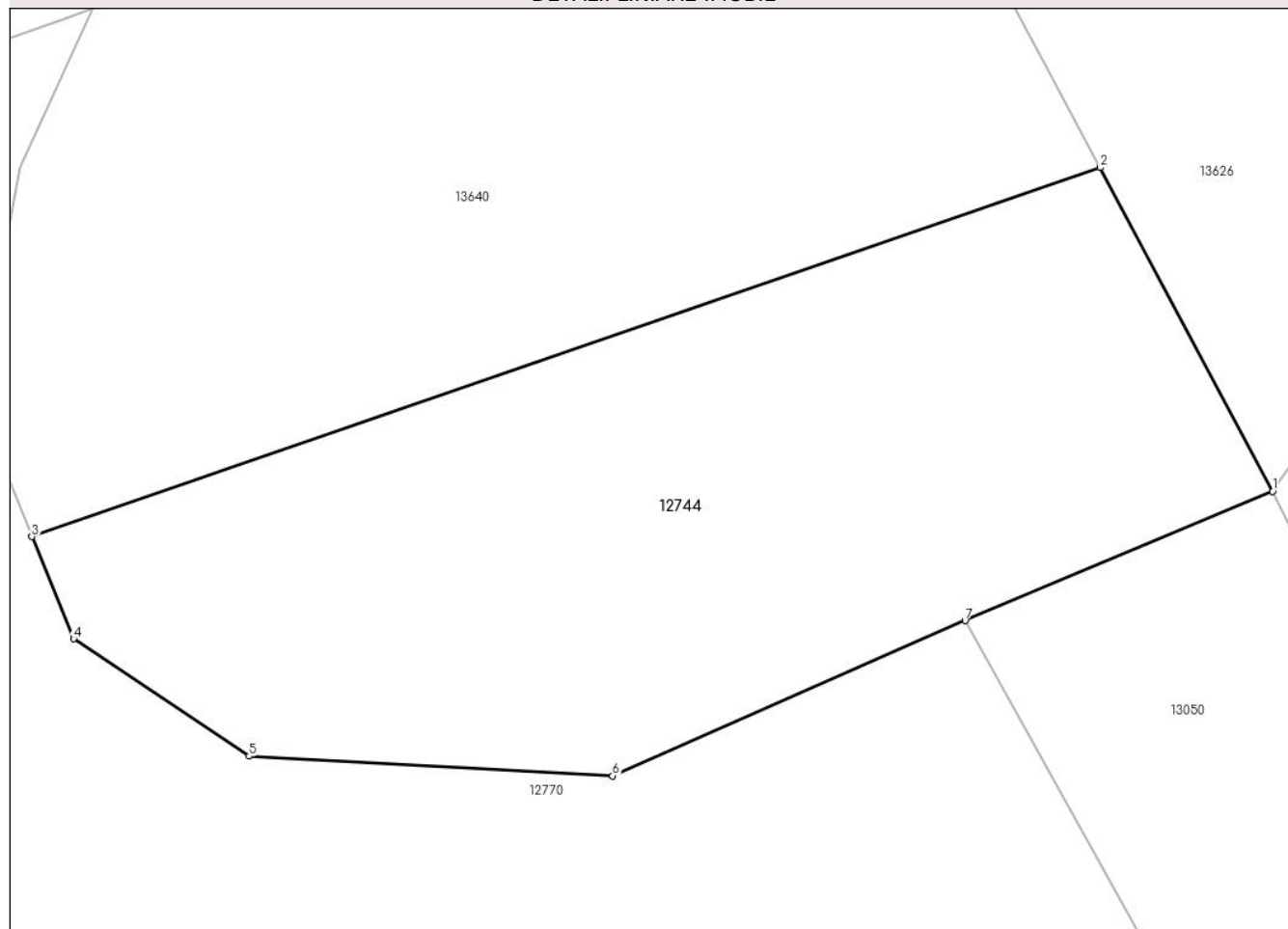
## Anexa Nr. 1 La Partea I

## Teren

Nr cadastral	Suprafața (mp)*	Observații / Referințe
	2.773	

\* Suprafața este determinată în planul de proiecție Stereo 70.

## DETALII LINIARE IMOBIL



## Date referitoare la teren

Crt	Categorie folosință	Intra vilan	Suprafața (mp)	Tarla	Parcelă	Nr. topo	Observații / Referințe
1	fânețe (F) - fânețe împădurite	NU	2.773	41	2576/11	-	

## Lungime Segmente

1) Valorile lungimilor segmentelor sunt obținute din proiecție în plan.

Punct început	X / Y	Punct sfârșit	X / Y	Lungime segment (** (m))
1	400.381,859 472.444,259	2	400.367,673 472.470,875	30.16
2	400.367,673 472.470,875	3	400.279,722 472.440,515	93.044
3	400.279,722 472.440,515	4	400.283,149 472.432,115	9.072
4	400.283,149 472.432,115	5	400.297,611 472.422,469	17.384

Punct început	X / Y	Punct sfârşit	X / Y	Lungime segment (** (m)
5	400.297,611 472.422,469	6	400.327,536 472.420,844	29.969
6	400.327,536 472.420,844	7	400.356,547 472.433,608	31.695
7	400.356,547 472.433,608	1	400.381,859 472.444,259	27.462

\*\* Lungimile segmentelor sunt determinate în planul de proiecție Stereo 70 și sunt rotunjite la 1 milimetru.

\*\*\* Distanța dintre puncte este formată din segmente cumulate ce sunt mai mici decât valoarea 1 milimetru.



**DATE DESPRE IMOBILUL NR. 12746**

Oficiul de Cadastru și Publicitate Imobiliară SIBIU  
Biroul de Cadastru și Publicitate Imobiliară Saliste

**A. Partea I. Descrierea imobilului**

TEREN Extravilan

Adresa: Jud. Sibiu

Nr. Crt	Nr cadastral Nr. topografic	Suprafața* (mp)	Observații / Referințe
A1	101329	Din acte: 21.400 Masurata: 21.386	Sector cadastral:57 Teren neimprejmuit;

**B. Partea II. Proprietari și acte**

Inscrieri privitoare la dreptul de proprietate și alte drepturi reale	Referințe
<b>12975 / 22/11/2012</b>	
Act Administrativ nr. 1378, din 07/03/2011 emis de CJPSDPAT SIBIU (documentatie cadastrala receptionata de către OCPI Sibiu in dosar nr. 11211/2012);	
B2	A1
Intabulare, drept de PROPRIETATE, in conditiile Legii nr.1/2000 si Legii nr. 247/2005, dobandit prin Lege, cota actuala 1/1, cota initiala 1/1 1) <b>COMUNA JINA</b> , CIF:4480130	

**C. Partea III. SARCINI .**

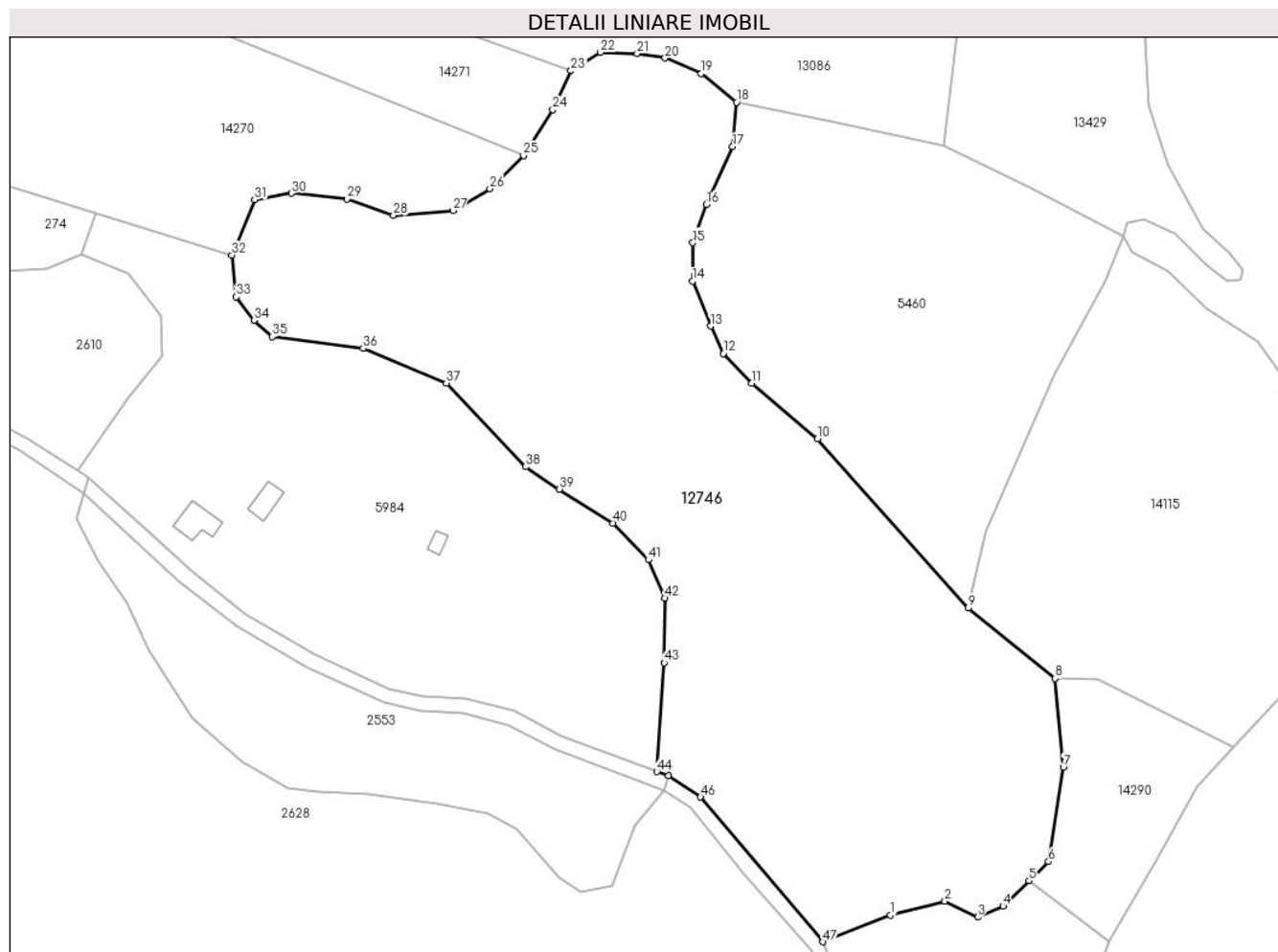
Inscrieri privind dezmembramintele dreptului de proprietate, drepturi reale de garanție și sarcini	Referințe
NU SUNT	

## Anexa Nr. 1 La Partea I

## Teren

Nr cadastral	Suprafața (mp)*	Observații / Referințe
101329	Din acte: 21.400 Masurata: 21.386	

\* Suprafața este determinată în planul de proiecție Stereo 70.



## Date referitoare la teren

Crt	Categorie folosință	Intravilan	Suprafața (mp)	Tarla	Parcelă	Nr. topo	Observații / Referințe
1	padure	NU	21.386	41	2753/1	-	

## Lungime Segmente

1) Valorile lungimilor segmentelor sunt obținute din proiecție în plan.

Punct început	X / Y	Punct sfârșit	X / Y	Lungime segment	Punct început	X / Y	Punct sfârșit	X / Y	Lungime segment	Punct început	X / Y	Punct sfârșit	X / Y	Lungime segment
1	400.319,298 471.470,618	2	400.334,442 471.474,535	15.64 2	2	400.334,442 471.474,535	3	400.343,529 471.470,083	10.11 9	3	400.343,529 471.470,083	4	400.350,603 471.473,12	7.698
4	400.350,603 471.473,12	5	400.357,777 471.480,185	10.06 9	5	400.357,777 471.480,185	6	400.363,174 471.485,5	7.575	6	400.363,174 471.485,5	7	400.367,347 471.511,741	26.57 1
7	400.367,347 471.511,741	8	400.365,062 471.536,342	24.70 7	8	400.365,062 471.536,342	9	400.340,927 471.555,97	31.10 9	9	400.340,927 471.555,97	10	400.299,051 471.602,953	62.93 6
10	400.299,051 471.602,953	11	400.280,816 471.618,328	23.85 2	11	400.280,816 471.618,328	12	400.272,854 471.626,569	11.45 9	12	400.272,854 471.626,569	13	400.269,275 471.634,152	8.385
13	400.269,275 471.634,152	14	400.264,254 471.646,617	13.43 8	14	400.264,254 471.646,617	15	400.264,389 471.657,273	10.65 7	15	400.264,389 471.657,273	16	400.268,124 471.667,901	11.26 5



Punct început	X / Y	Punct sfârșit	X / Y	Lungime segment	Punct început	X / Y	Punct sfârșit	X / Y	Lungime segment	Punct început	X / Y	Punct sfârșit	X / Y	Lungime segment
16	400.268,124 471.667,901	17	400.275,452 471.683,986	17.676	17	400.275,452 471.683,986	18	400.276,526 471.696,312	12.373	18	400.276,526 471.696,312	19	400.266,745 471.704,29	12.622
19	400.266,745 471.704,29	20	400.256,665 471.708,593	10.96	20	400.256,665 471.708,593	21	400.248,931 471.709,837	7.833	21	400.248,931 471.709,837	22	400.238,74 471.710,177	10.197
22	400.238,74 471.710,177	23	400.230,564 471.705,046	9.653	23	400.230,564 471.705,046	24	400.225,541 471.694,275	11.885	24	400.225,541 471.694,275	25	400.217,38 471.681,468	15.186
25	400.217,38 471.681,468	26	400.208,028 471.672,327	13.077	26	400.208,028 471.672,327	27	400.197,743 471.666,247	11.948	27	400.197,743 471.666,247	28	400.181,222 471.664,866	16.579
28	400.181,222 471.664,866	29	400.168,344 471.669,432	13.664	29	400.168,344 471.669,432	30	400.152,938 471.671,014	15.487	30	400.152,938 471.671,014	31	400.142,64 471.669,254	10.447
31	400.142,64 471.669,254	32	400.136,351 471.653,853	16.636	32	400.136,351 471.653,853	33	400.137,534 471.642,283	11.63	33	400.137,534 471.642,283	34	400.142,453 471.635,774	8.159
34	400.142,453 471.635,774	35	400.147,55 471.631,233	6.826	35	400.147,55 471.631,233	36	400.172,768 471.627,978	25.427	36	400.172,768 471.627,978	37	400.195,903 471.618,331	25.066
37	400.195,903 471.618,331	38	400.217,995 471.595,137	32.032	38	400.217,995 471.595,137	39	400.227,242 471.588,878	11.166	39	400.227,242 471.588,878	40	400.242,176 471.579,49	17.64
40	400.242,176 471.579,49	41	400.252,084 471.569,274	14.231	41	400.252,084 471.569,274	42	400.256,66 471.558,601	11.613	42	400.256,66 471.558,601	43	400.256,445 471.540,743	17.859
43	400.256,445 471.540,743	44	400.254,411 471.510,455	30.356	44	400.254,411 471.510,455	45	400.257,618 471.509,269	3.419	45	400.257,618 471.509,269	46	400.266,58 471.503,432	10.695
46	400.266,58 471.503,432	47	400.300,557 471.463,223	52.642	47	400.300,557 471.463,223	1	400.319,298 471.470,618	20.147					

\*\* Lungimile segmentelor sunt determinate în planul de proiecție Stereo 70 și sunt rotunjite la 1 milimetru.

\*\*\* Distanța dintre puncte este formată din segmente cumulate ce sunt mai mici decât valoarea 1 milimetru.



**DATE DESPRE IMOBILUL NR. 12747**

Oficiul de Cadastru și Publicitate Imobiliară SIBIU  
Biroul de Cadastru și Publicitate Imobiliară Saliste

**A. Partea I. Descrierea imobilului**

TEREN Extravilan

Adresa: Jud. Sibiu

Nr. Crt	Nr cadastral Nr. topografic	Suprafața* (mp)	Observații / Referințe
A1		34.325	Sector cadastral:57 Teren neimprejmit;

**B. Partea II. Proprietari și acte**

Inscrieri privitoare la dreptul de proprietate și alte drepturi reale	Referințe
/	
Act Normativ nr. 7, din 13/03/1996 emis de PARLAMENTUL ROMÂNIEI;	
B1	Inscrierea provizorie, drept de PROPRIETATE, dobandit prin Lege, cota actuala 1/1, cota initiala 1/1
	1) <b>COMUNA JINA</b> , CIF:0000000000000, PROPRIETAR NEIDENTIFICAT

**C. Partea III. SARCINI .**

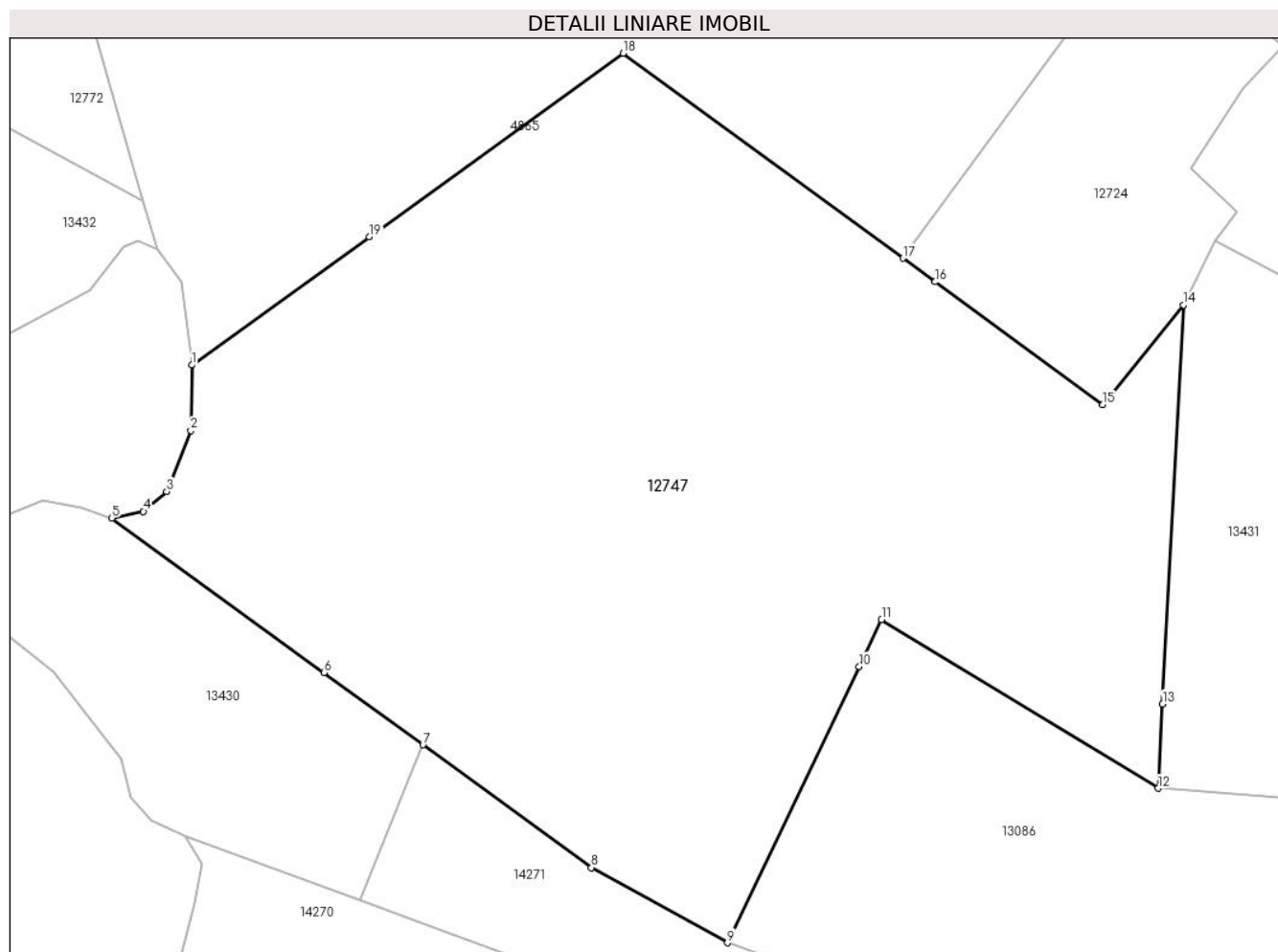
Inscrieri privind dezmembramintele dreptului de proprietate, drepturi reale de garanție și sarcini	Referințe
NU SUNT	

## Anexa Nr. 1 La Partea I

## Teren

Nr cadastral	Suprafața (mp)*	Observații / Referințe
	34.325	

\* Suprafața este determinată în planul de proiecție Stereo 70.



## Date referitoare la teren

Crt	Categorie folosință	Intravilan	Suprafața (mp)	Tarla	Parcelă	Nr. topo	Observații / Referințe
1	fâneata	NU	26.518	41	2557,2595 /106,2626/1, 2640/1, 2643/3, 2644/2, 2655/2	-	
2	fânețe (F) - fânețe împădurite	NU	3.721	41	2626/1, 2644/2, 2655/2	-	
3	fânețe (F) - fânețe împădurite	NU	4.086	41	2559/1, 2595/106	-	

## Lungime Segmente

1) Valorile lungimilor segmentelor sunt obținute din proiecție în plan.

Punct început	X / Y	Punct sfârșit	X / Y	Lungime segment (** (m)
---------------	-------	---------------	-------	-------------------------

Punct început	X / Y	Punct sfârșit	X / Y	Lungime segment (** (m)
1	399.996,87 471.888,542	2	399.996,623 471.871,663	16.881
2	399.996,623 471.871,663	3	399.990,38 471.855,979	16.881
3	399.990,38 471.855,979	4	399.984,39 471.850,83	7.899
4	399.984,39 471.850,83	5	399.976,25 471.849,129	8.316
5	399.976,25 471.849,129	6	400.030,94 471.809,28	67.668
6	400.030,94 471.809,28	7	400.056,514 471.790,66	31.634
7	400.056,514 471.790,66	8	400.100,0 471.759,0	53.79
8	400.100,0 471.759,0	9	400.135,081 471.739,625	40.076
9	400.135,081 471.739,625	10	400.169,036 471.810,81	78.869
10	400.169,036 471.810,81	11	400.174,813 471.822,922	13.419
11	400.174,813 471.822,922	12	400.246,158 471.779,449	83.546
12	400.246,158 471.779,449	13	400.247,3 471.801,195	21.776
13	400.247,3 471.801,195	14	400.252,699 471.904,033	102.98
14	400.252,699 471.904,033	15	400.231,91 471.878,296	33.084
15	400.231,91 471.878,296	16	400.188,609 471.909,997	53.665
16	400.188,609 471.909,997	17	400.180,302 471.916,079	10.295
17	400.180,302 471.916,079	18	400.108,128 471.968,918	89.449
18	400.108,128 471.968,918	19	400.042,668 471.921,627	80.755
19	400.042,668 471.921,627	1	399.996,87 471.888,542	56.498

\*\* Lungimile segmentelor sunt determinate în planul de proiecție Stereo 70 și sunt rotunjite la 1 milimetru.

\*\*\* Distanța dintre puncte este formată din segmente cumulate ce sunt mai mici decât valoarea 1 milimetru.



**DATE DESPRE IMOBILUL NR. 12748**

Oficiul de Cadastru și Publicitate Imobiliară SIBIU  
 Biroul de Cadastru și Publicitate Imobiliară Saliste

**A. Partea I. Descrierea imobilului**

TEREN Extravilan

Adresa: Jud. Sibiu

Nr. Crt	Nr cadastral Nr. topografic	Suprafața* (mp)	Observații / Referințe
A1		12.702	Sector cadastral:57 Teren imprejmuit;

**B. Partea II. Proprietari și acte**

Inscrieri privitoare la dreptul de proprietate și alte drepturi reale		Referințe
/		
Act Normativ nr. 7, din 13/03/1996 emis de PARLAMENTUL ROMÂNIEI;		
B1	Intabulare, drept de PROPRIETATE, dobândit prin Lege, cota actuala 1/1, cota initiala 1/1 1) NEIDENTIFICAT NEIDENTIFICAT	A1
Act Administrativ nr. 15116, din 16/11/2023 emis de PRIMĂRIA COMUNEI JINA;		
B2	Se noteaza posesia factica asupra suprafetei de 12702 mp in favoarea lui 1) BEBEȘELEA NICOLAE 2) BEBEȘELEA ELENA	A1

**C. Partea III. SARCINI .**

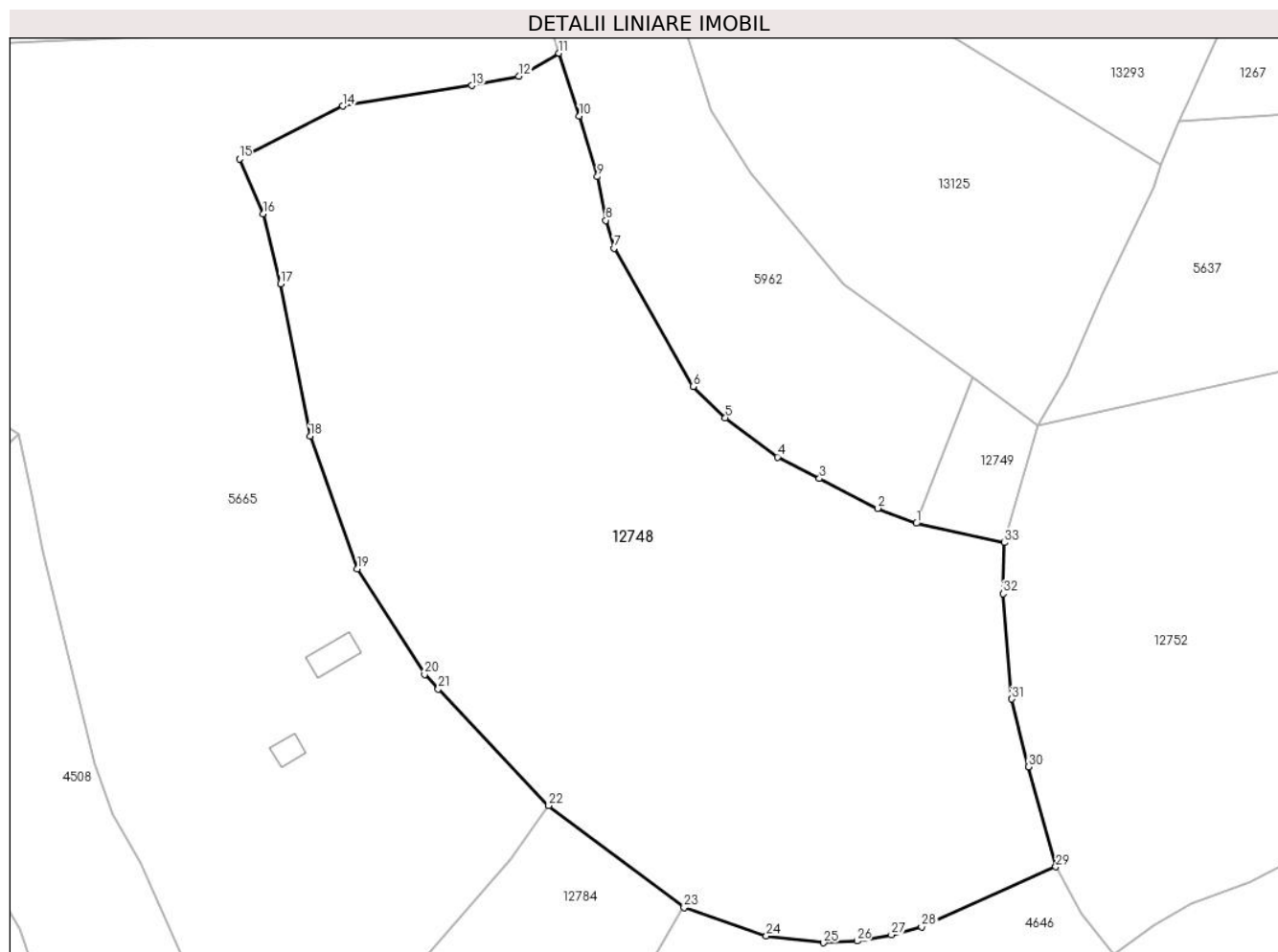
Inscrieri privind dezmembramintele dreptului de proprietate, drepturi reale de garanție și sarcini	Referințe
NU SUNT	

## Anexa Nr. 1 La Partea I

## Teren

Nr cadastral	Suprafața (mp)*	Observații / Referințe
	12.702	

\* Suprafața este determinată în planul de proiecție Stereo 70.



## Date referitoare la teren

Crt	Categorie folosință	Intravilan	Suprafața (mp)	Tarla	Parcelă	Nr. topo	Observații / Referințe
1	faneata	NU	12.702	41	2492,2595 /42	-	

## Lungime Segmente

1) Valorile lungimilor segmentelor sunt obținute din proiecție în plan.

Punct început	X / Y	Punct sfârșit	X / Y	Lungime segment (** (m)
1	398.773,31 473.518,818	2	398.766,302 473.521,556	7.524
3	398.755,583 473.527,027	4	398.747,92 473.530,961	8.614
5	398.738,346 473.538,141	6	398.732,413 473.543,842	8.228
7	398.717,981 473.569,217	8	398.716,443 473.574,286	5.297
9	398.714,908 473.582,298	10	398.711,589 473.593,378	11.566

Punct început	X / Y	Punct sfârșit	X / Y	Lungime segment (** (m)
2	398.766,302 473.521,556	3	398.755,583 473.527,027	12.034
4	398.747,92 473.530,961	5	398.738,346 473.538,141	11.967
6	398.732,413 473.543,842	7	398.717,981 473.569,217	29.192
8	398.716,443 473.574,286	9	398.714,908 473.582,298	8.158
10	398.711,589 473.593,378	11	398.707,857 473.604,896	12.108



Punct început	X / Y	Punct sfârșit	X / Y	Lungime segment (** (m))
11	398.707,857 473.604,896	12	398.700,475 473.600,713	8.485
13	398.691,891 473.598,982	14	398.668,249 473.595,208	23.941
15	398.649,309 473.585,534	16	398.653,605 473.575,508	10.908
17	398.656,843 473.562,651	18	398.662,252 473.534,778	28.393
19	398.670,935 473.510,514	20	398.683,243 473.491,171	22.927
21	398.685,759 473.488,512	22	398.705,981 473.467,14	29.423
23	398.730,794 473.448,45	24	398.745,87 473.443,283	15.937
25	398.756,335 473.442,02	26	398.762,473 473.442,332	6.146
27	398.768,776 473.443,481	28	398.774,312 473.444,937	5.724
29	398.798,907 473.455,924	30	398.793,937 473.474,257	18.995
31	398.790,817 473.486,658	32	398.789,254 473.505,924	19.329
33	398.789,511 473.515,28	1	398.773,31 473.518,818	16.583

Punct început	X / Y	Punct sfârșit	X / Y	Lungime segment (** (m))
12	398.700,475 473.600,713	13	398.691,891 473.598,982	8.757
14	398.668,249 473.595,208	15	398.649,309 473.585,534	21.268
16	398.653,605 473.575,508	17	398.656,843 473.562,651	13.258
18	398.662,252 473.534,778	19	398.670,935 473.510,514	25.771
20	398.683,243 473.491,171	21	398.685,759 473.488,512	3.661
22	398.705,981 473.467,14	23	398.730,794 473.448,45	31.064
24	398.745,87 473.443,283	25	398.756,335 473.442,02	10.541
26	398.762,473 473.442,332	27	398.768,776 473.443,481	6.407
28	398.774,312 473.444,937	29	398.798,907 473.455,924	26.937
30	398.793,937 473.474,257	31	398.790,817 473.486,658	12.787
32	398.789,254 473.505,924	33	398.789,511 473.515,28	9.36

\*\* Lungimile segmentelor sunt determinate în planul de proiecție Stereo 70 și sunt rotunjite la 1 milimetru.

\*\*\* Distanța dintre puncte este formată din segmente cumulate ce sunt mai mici decât valoarea 1 milimetru.



**DATE DESPRE IMOBILUL NR. 12749**

Oficiul de Cadastru și Publicitate Imobiliară SIBIU  
Biroul de Cadastru și Publicitate Imobiliară Saliste

**A. Partea I. Descrierea imobilului**

TEREN Extravilan

Adresa: Jud. Sibiu

Nr. Crt	Nr cadastral Nr. topografic	Suprafața* (mp)	Observații / Referințe
A1		389	Sector cadastral:57 Teren neimprejmut;

**B. Partea II. Proprietari și acte**

Inscrieri privitoare la dreptul de proprietate și alte drepturi reale		Referințe
/		
Act Normativ nr. 7, din 13/03/1996 emis de PARLAMENTUL ROMÂNIEI;		
B1	Intabulare, drept de PROPRIETATE, dobândit prin Lege, cota actuala 1/1, cota initiala 1/1 1) NEIDENTIFICAT NEIDENTIFICAT	A1
Act Administrativ nr. 11378, din 15/09/2023 emis de PRIMĂRIA COMUNEI JINA;		
B2	Se noteaza posesia factica asupra suprafetei de 389 mp in favoarea lui 1) STREULEA MARIA	A1

**C. Partea III. SARCINI .**

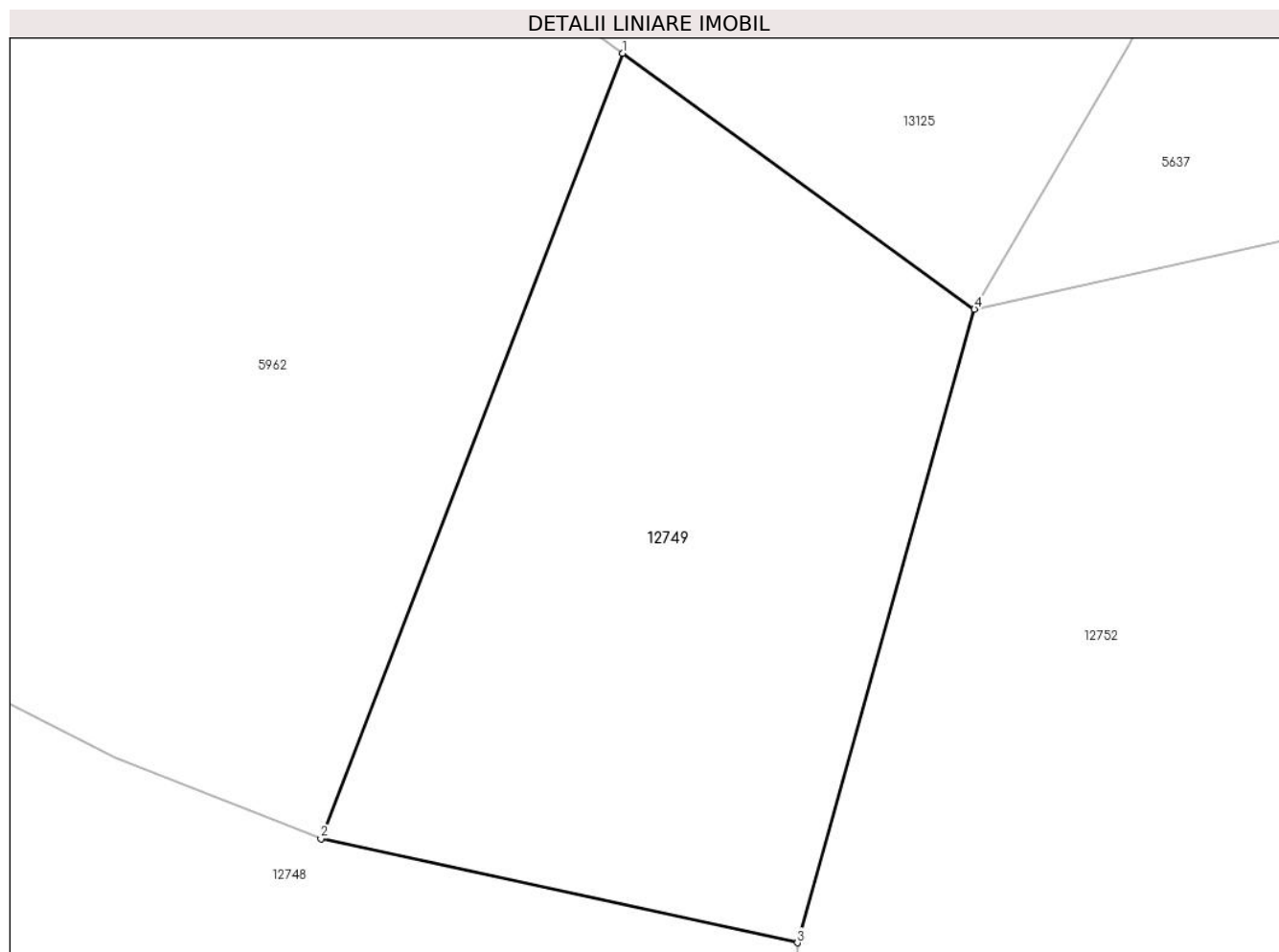
Inscrieri privind dezmembramintele dreptului de proprietate, drepturi reale de garanție și sarcini	Referințe
NU SUNT	

## Anexa Nr. 1 La Partea I

## Teren

Nr cadastral	Suprafața (mp)*	Observații / Referințe
	389	

\* Suprafața este determinată în planul de proiecție Stereo 70.



## Date referitoare la teren

Crt	Categorie folosință	Intra vilan	Suprafața (mp)	Tarla	Parcelă	Nr. topo	Observații / Referințe
1	faneata	NU	389	41	2595/123	-	

## Lungime Segmente

1) Valorile lungimilor segmentelor sunt obținute din proiecție în plan.

Punct început	X / Y	Punct sfârșit	X / Y	Lungime segment (** (m)
1	398.783,573 473.545,507	2	398.773,31 473.518,818	28.594
2	398.773,31 473.518,818	3	398.789,511 473.515,28	16.583
3	398.789,511 473.515,28	4	398.795,527 473.536,809	22.354
4	398.795,527 473.536,809	1	398.783,573 473.545,507	14.784

\*\* Lungimile segmentelor sunt determinate în planul de proiecție Stereo 70 și sunt rotunjite la 1 milimetru.

**\*\*\* Distanţa dintre puncte este formată din segmente cumulate ce sunt mai mici decât valoarea 1 milimetru.**





## DATE DESPRE IMOBILUL NR. 12750

Oficiul de Cadastru și Publicitate Imobiliară SIBIU  
Biroul de Cadastru și Publicitate Imobiliară Saliste

## A. Partea I. Descrierea imobilului

Nr. CF vechi:5055 Jina  
Nr. topografic:5206

TEREN Extravilan

Adresa: Jud. Sibiu

Nr. Crt	Nr cadastral Nr. topografic	Suprafața* (mp)	Observații / Referințe
A1	100460	1.519	Sector cadastral:57 Teren neimprejmuit;

## B. Partea II. Proprietari și acte

Inscrieri privitoare la dreptul de proprietate și alte drepturi reale		Referințe
<b>719 / 26/05/1917</b>		
Act Notarial nr. 0, din 01/01/1917 emis de -;		
B1	Intabulare, drept de PROPRIETATE, cu titlu de drept mostenire, dobandit prin Succesiune, cota actuala 126/1260, cota initiala 126/1260 1) <b>STERP PAMFILIE</b> <i>OBSERVATII: (provenita din conversia CF 5055Jina)</i>	A1
B2	Intabulare, drept de PROPRIETATE, cu titlu de drept mostenire, dobandit prin Succesiune, cota actuala 126/1260, cota initiala 126/1260 1) <b>STERP GHEORGHE</b> <i>OBSERVATII: (provenita din conversia CF 5055Jina)</i>	A1
B3	Intabulare, drept de PROPRIETATE, cu titlu de drept mostenire, dobandit prin Succesiune, cota actuala 126/1260, cota initiala 126/1260 1) <b>STERP PARASCHIVA</b> <i>OBSERVATII: (provenita din conversia CF 5055Jina)</i>	A1
<b>2038 / 21/10/1918</b>		
Act Notarial nr. 0, din 01/01/1917 emis de -;		
B4	Intabulare, drept de PROPRIETATE, cu titlu de drept mostenire, dobandit prin Succesiune, cota actuala 7/1260, cota initiala 7/1260 1) <b>STREULEA MARIA, N. STERP</b> <i>OBSERVATII: (provenita din conversia CF 5055Jina)</i>	A1
B5	Intabulare, drept de PROPRIETATE, cu titlu de drept mostenire, dobandit prin Succesiune, cota actuala 7/1260, cota initiala 7/1260 1) <b>STERP CONSTANTIN</b> <i>OBSERVATII: (provenita din conversia CF 5055Jina)</i>	A1
B6	Intabulare, drept de PROPRIETATE, cu titlu de drept mostenire, dobandit prin Succesiune, cota actuala 7/1260, cota initiala 7/1260 1) <b>STERP PAMFILIE</b> <i>OBSERVATII: (provenita din conversia CF 5055Jina)</i>	A1
B7	Intabulare, drept de PROPRIETATE, cu titlu de drept mostenire, dobandit prin Succesiune, cota actuala 7/1260, cota initiala 7/1260 1) <b>POPA IOANA, N. STERP</b> <i>OBSERVATII: (provenita din conversia CF 5055Jina)</i>	A1
B8	Intabulare, drept de PROPRIETATE, cu titlu de drept mostenire, dobandit prin Succesiune, cota actuala 7/1260, cota initiala 7/1260 1) <b>STERP PARASCHIVA</b> <i>OBSERVATII: (provenita din conversia CF 5055Jina)</i>	A1
B9	Intabulare, drept de PROPRIETATE, cu titlu de drept mostenire, dobandit prin Succesiune, cota actuala 7/1260, cota initiala 7/1260 1) <b>STERP GHEORGHE</b> <i>OBSERVATII: (provenita din conversia CF 5055Jina)</i>	A1
<b>1779 / 03/12/1931</b>		
Act Notarial nr. 87/4/1927, din 01/01/1927 emis de -;		
B11	Intabulare, drept de PROPRIETATE, cu titlu de drept mostenire, dobandit prin Succesiune, cota actuala 1/1260, cota initiala 1/1260 1) <b>DOGAR MARIA, N. GHIB</b>	A1

Inscrieri privitoare la dreptul de proprietate și alte drepturi reale		Referințe
	<i>OBSERVATII: (provenita din conversia CF 5055Jina)</i>	
B12	Intabulare, drept de PROPRIETATE, cu titlu de drept mostenire, dobandit prin Succesiune, cota actuala 1/1260, cota initiala 1/1260 1) <b>Ghib PARASCHIVA</b> , minora	A1
	<i>OBSERVATII: (provenita din conversia CF 5055Jina)</i>	
B13	Intabulare, drept de PROPRIETATE, cu titlu de drept mostenire, dobandit prin Succesiune, cota actuala 1/1260, cota initiala 1/1260 1) <b>Ghib MARINA</b> , minora	A1
	<i>OBSERVATII: (provenita din conversia CF 5055Jina)</i>	
B14	Intabulare, drept de PROPRIETATE, cu titlu de drept mostenire, dobandit prin Succesiune, cota actuala 1/1260, cota initiala 1/1260 1) <b>Ghib IOANA</b> , minora	A1
	<i>OBSERVATII: (provenita din conversia CF 5055Jina)</i>	
B15	Intabulare, drept de PROPRIETATE, cu titlu de drept mostenire, dobandit prin Succesiune, cota actuala 1/1260, cota initiala 1/1260 1) <b>Ghib SALOMIA</b>	A1
	<i>OBSERVATII: (provenita din conversia CF 5055Jina)</i>	
B16	Intabulare, drept de PROPRIETATE, cu titlu de drept mostenire, dobandit prin Succesiune, cota actuala 1/1260, cota initiala 1/1260 1) <b>Ghib ILEANA</b> , minora	A1
	<i>OBSERVATII: (provenita din conversia CF 5055Jina)</i>	
B17	Intabulare, drept de PROPRIETATE, cu titlu de drept mostenire, dobandit prin Succesiune, cota actuala 1/1260, cota initiala 1/1260 1) <b>Ghib RAFILA</b> , minora	A1
	<i>OBSERVATII: (provenita din conversia CF 5055Jina)</i>	
<b>1488 / 15/07/1938</b>		
Hotarare Judecatoreasca nr. 2067/1927, din 01/01/1927 emis de JUDECATORIA MIERCUREA;		
B18	Intabulare, drept de PROPRIETATE, cu titlu de drept mostenire, dobandit prin Succesiune, cota actuala 7/1260, cota initiala 7/1260 1) <b>STERP MARIA, N. VASILIE</b>	A1
	<i>OBSERVATII: (provenita din conversia CF 5055Jina)</i>	
<b>9458 / 12/11/2010</b>		
Act Notarial nr. 761, din 11/11/2010 emis de NP POPA LUPAS ELISAVETA;		
B22	Intabulare, drept de PROPRIETATE, cu titlu de drept mostenire conf. inch.nr.9457/2010 c.f. si partaj, dobandit prin Conventie, cota actuala 826/1260, cota initiala 826/1260 1) <b>STERP IOAN</b>	A1
/		
Act Administrativ nr. 4349, din 14/02/2024 emis de PRIMĂRIA COMUNEI JINA;		
B23	Se noteaza posesia factica asupra suprafetei de 1519 mp in favoarea lui 1) <b>STERP IOAN</b> 2) <b>STERP LENUȚA</b>	A1

**C. Partea III. SARCINI .**

Inscrieri privind dezmembramintele dreptului de proprietate, drepturi reale de garanție și sarcini	Referințe
NU SUNT	

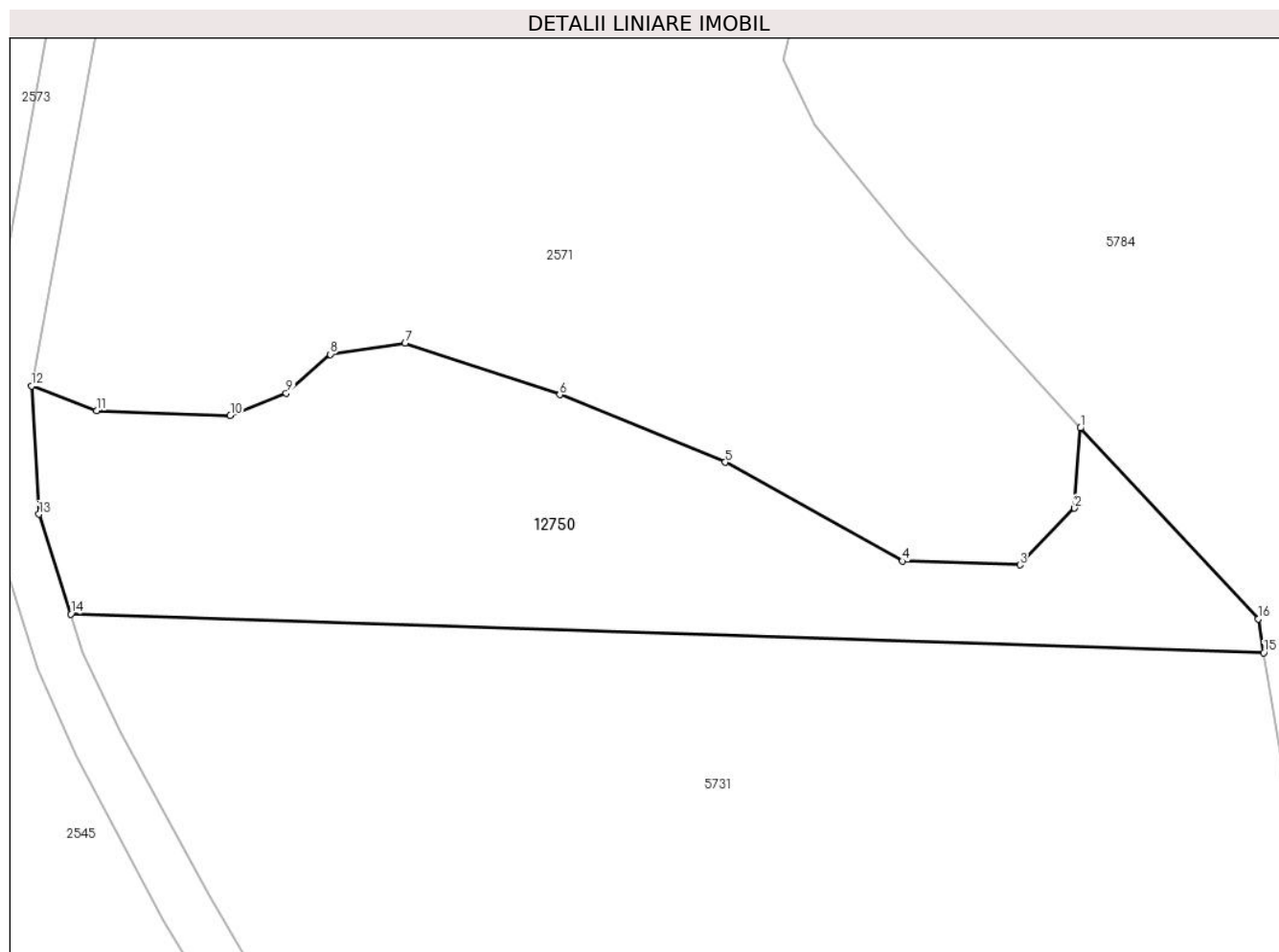


## Anexa Nr. 1 La Partea I

## Teren

Nr cadastral	Suprafața (mp)*	Observații / Referințe
100460	1.519	

\* Suprafața este determinată în planul de proiecție Stereo 70.



## Date referitoare la teren

Crt	Categorie folosință	Intravilan	Suprafața (mp)	Tarla	Parcelă	Nr. topo	Observații / Referințe
1	faneata	NU	1.519	41	2697/7	5206	

## Lungime Segmente

1) Valorile lungimilor segmentelor sunt obținute din proiecție în plan.

Punct început	X / Y	Punct sfârșit	X / Y	Lungime segment (** (m)
1	399.427,073 472.215,138	2	399.426,581 472.208,425	6.731
2	399.426,581 472.208,425	3	399.421,995 472.203,678	6.6
3	399.421,995 472.203,678	4	399.412,166 472.204,005	9.834
4	399.412,166 472.204,005	5	399.397,342 472.212,273	16.974
5	399.397,342 472.212,273	6	399.383,506 472.217,916	14.943

Punct început	X / Y	Punct sfârşit	X / Y	Lungime segment (** (m)
6	399.383,506 472.217,916	7	399.370,555 472.222,213	13.645
7	399.370,555 472.222,213	8	399.364,31 472.221,293	6.312
8	399.364,31 472.221,293	9	399.360,603 472.218,045	4.929
9	399.360,603 472.218,045	10	399.355,932 472.216,19	5.026
10	399.355,932 472.216,19	11	399.344,735 472.216,574	11.204
11	399.344,735 472.216,574	12	399.339,303 472.218,637	5.811
12	399.339,303 472.218,637	13	399.339,916 472.207,932	10.723
13	399.339,916 472.207,932	14	399.342,584 472.199,574	8.774
14	399.342,584 472.199,574	15	399.442,41 472.196,347	99.878
15	399.442,41 472.196,347	16	399.441,942 472.199,173	2.864
16	399.441,942 472.199,173	1	399.427,073 472.215,138	21.817

\*\* Lungimile segmentelor sunt determinate în planul de proiecție Stereo 70 și sunt rotunjite la 1 milimetru.

\*\*\* Distanța dintre puncte este formată din segmente cumulate ce sunt mai mici decât valoarea 1 milimetru.

**DATE DESPRE IMOBILUL NR. 12751**

Oficiul de Cadastru și Publicitate Imobiliară SIBIU  
Biroul de Cadastru și Publicitate Imobiliară Saliste

**A. Partea I. Descrierea imobilului**

TEREN Extravilan

Nr. CF vechi:451 Jina  
Nr. topografic:5273

Adresa: Jud. Sibiu

Nr. Crt	Nr cadastral Nr. topografic	Suprafața* (mp)	Observații / Referințe
A1	103067	18.842	Sector cadastral:57 Teren neimprejmuit;

**B. Partea II. Proprietari și acte**

Inscrieri privitoare la dreptul de proprietate și alte drepturi reale		Referințe
<b>85 / 28/01/1946</b>		
Act Notarial nr. -, din 28/12/1945 emis de -;		
B1	Intabulare, drept de PROPRIETATE, cu titlu de cumparare pe baza de posesiune factica, dobandit prin Conventie, cota actuala 1/2, cota initiala 1/2 1) <b>MOGA IOAN</b>	A1
<b>12384 / 11/10/2019</b>		
Act Notarial nr. 1875, din 09/10/2019 emis de POPA - LUPAS GEORGE;		
B3	Intabulare, drept de PROPRIETATE, dobandit prin Conventie, cota actuala 1/2, cota initiala 1/2 1) <b>USCATU MARIA</b> , nascuta Beschiu si sotul 2) <b>USCATU MIRCEA</b> , bun comun	A1
/		
Act Administrativ nr. 15546, din 21/11/2023 emis de PRIMĂRIA COMUNEI JINA;		
B4	Se noteaza posesia factica asupra suprafetei de 18842 mp in favoarea 1) <b>USCATU MIRCEA</b> 2) <b>USCATU MARIA</b>	A1

**C. Partea III. SARCINI .**

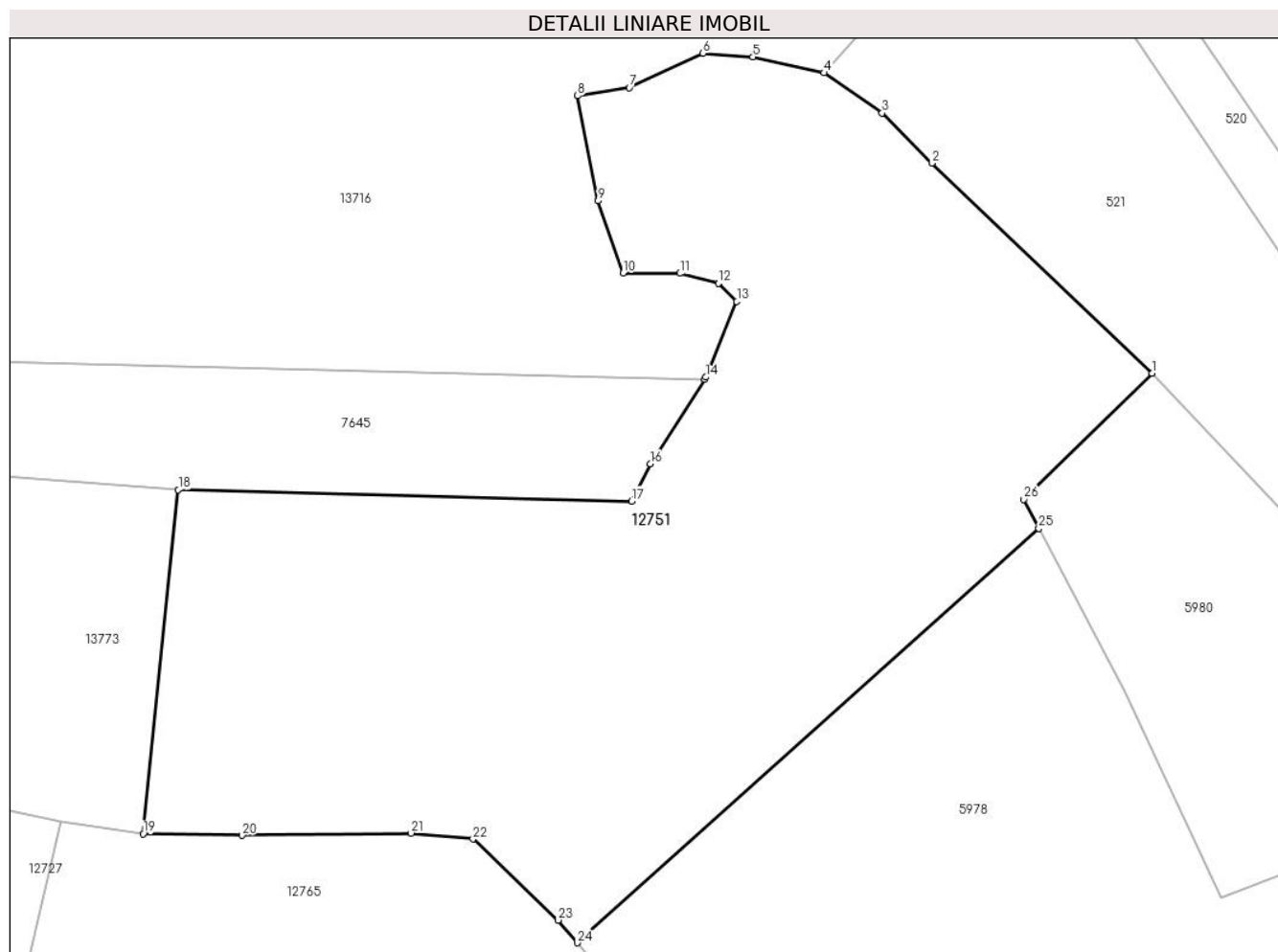
Inscrieri privind dezmembramintele dreptului de proprietate, drepturi reale de garanție și sarcini	Referințe
NU SUNT	

## Anexa Nr. 1 La Partea I

## Teren

Nr cadastral	Suprafața (mp)*	Observații / Referințe
103067	18.842	

\* Suprafața este determinată în planul de proiecție Stereo 70.



## Date referitoare la teren

Crt	Categorie folosință	Intra vilan	Suprafața (mp)	Tarla	Parcelă	Nr. topo	Observații / Referințe
1	faneata	NU	18.842	41	2587/16	5273	

## Lungime Segmente

1) Valorile lungimilor segmentelor sunt obținute din proiecție în plan.

Punct început	X / Y	Punct sfârșit	X / Y	Lungime segment (** (m)	Punct început	X / Y	Punct sfârșit	X / Y	Lungime segment (** (m)
1	400.317,337 472.296,703	2	400.270,507 472.341,359	64.709	2	400.270,507 472.341,359	3	400.259,942 472.352,006	14.999
3	400.259,942 472.352,006	4	400.247,585 472.360,551	15.024	4	400.247,585 472.360,551	5	400.232,45 472.363,95	15.512
5	400.232,45 472.363,95	6	400.221,822 472.364,715	10.655	6	400.221,822 472.364,715	7	400.206,144 472.357,421	17.292
7	400.206,144 472.357,421	8	400.195,155 472.355,694	11.124	8	400.195,155 472.355,694	9	400.199,541 472.333,333	22.787
9	400.199,541 472.333,333	10	400.204,815 472.318,013	16.202	10	400.204,815 472.318,013	11	400.216,889 472.317,928	12.074

Punct început	X / Y	Punct sfârșit	X / Y	Lungime segment (** (m)
11	400.216,889 472.317,928	12	400.225,136 472.315,804	8.516
13	400.229,047 472.311,952	14	400.222,415 472.295,893	17.375
15	400.222,144 472.295,467	16	400.210,702 472.277,461	21.334
17	400.206,667 472.269,517	18	400.110,275 472.271,901	96.421
19	400.102,798 472.198,796	20	400.123,837 472.198,478	21.041
21	400.159,733 472.198,956	22	400.172,936 472.197,73	13.26
23	400.191,031 472.180,476	24	400.195,081 472.175,665	6.289
25	400.293,253 472.263,749	26	400.290,007 472.269,909	6.963

Punct început	X / Y	Punct sfârșit	X / Y	Lungime segment (** (m)
12	400.225,136 472.315,804	13	400.229,047 472.311,952	5.489
14	400.222,415 472.295,893	15	400.222,144 472.295,467	0.505
16	400.210,702 472.277,461	17	400.206,667 472.269,517	8.91
18	400.110,275 472.271,901	19	400.102,798 472.198,796	73.486
20	400.123,837 472.198,478	21	400.159,733 472.198,956	35.899
22	400.172,936 472.197,73	23	400.191,031 472.180,476	25.003
24	400.195,081 472.175,665	25	400.293,253 472.263,749	131.896
26	400.290,007 472.269,909	1	400.317,337 472.296,703	38.273

\*\* Lungimile segmentelor sunt determinate în planul de proiecție Stereo 70 și sunt rotunjite la 1 milimetru.

\*\*\* Distanța dintre puncte este formată din segmente cumulate ce sunt mai mici decât valoarea 1 milimetru.



**DATE DESPRE IMOBILUL NR. 12752**

Oficiul de Cadastru și Publicitate Imobiliară SIBIU  
Biroul de Cadastru și Publicitate Imobiliară Saliste

**A. Partea I. Descrierea imobilului**

TEREN Extravilan

Adresa: Jud. Sibiu

Nr. Crt	Nr cadastral Nr. topografic	Suprafața* (mp)	Observații / Referințe
A1		5.071	Sector cadastral:57 Teren neimprejmut;

**B. Partea II. Proprietari și acte**

Inscrieri privitoare la dreptul de proprietate și alte drepturi reale		Referințe
/		
Act Normativ nr. 7, din 13/03/1996 emis de PARLAMENTUL ROMÂNIEI;		
B1	Intabulare, drept de PROPRIETATE, dobândit prin Lege, cota actuala 1/1, cota initiala 1/1 1) NEIDENTIFICAT NEIDENTIFICAT	A1
Act Administrativ nr. 15117, din 16/11/2023 emis de PRIMĂRIA COMUNEI JINA;		
B2	Se noteaza posesia factica asupra suprafetei de 5071 mp in favoarea lui 1) TOADER GHEORGHE	A1

**C. Partea III. SARCINI .**

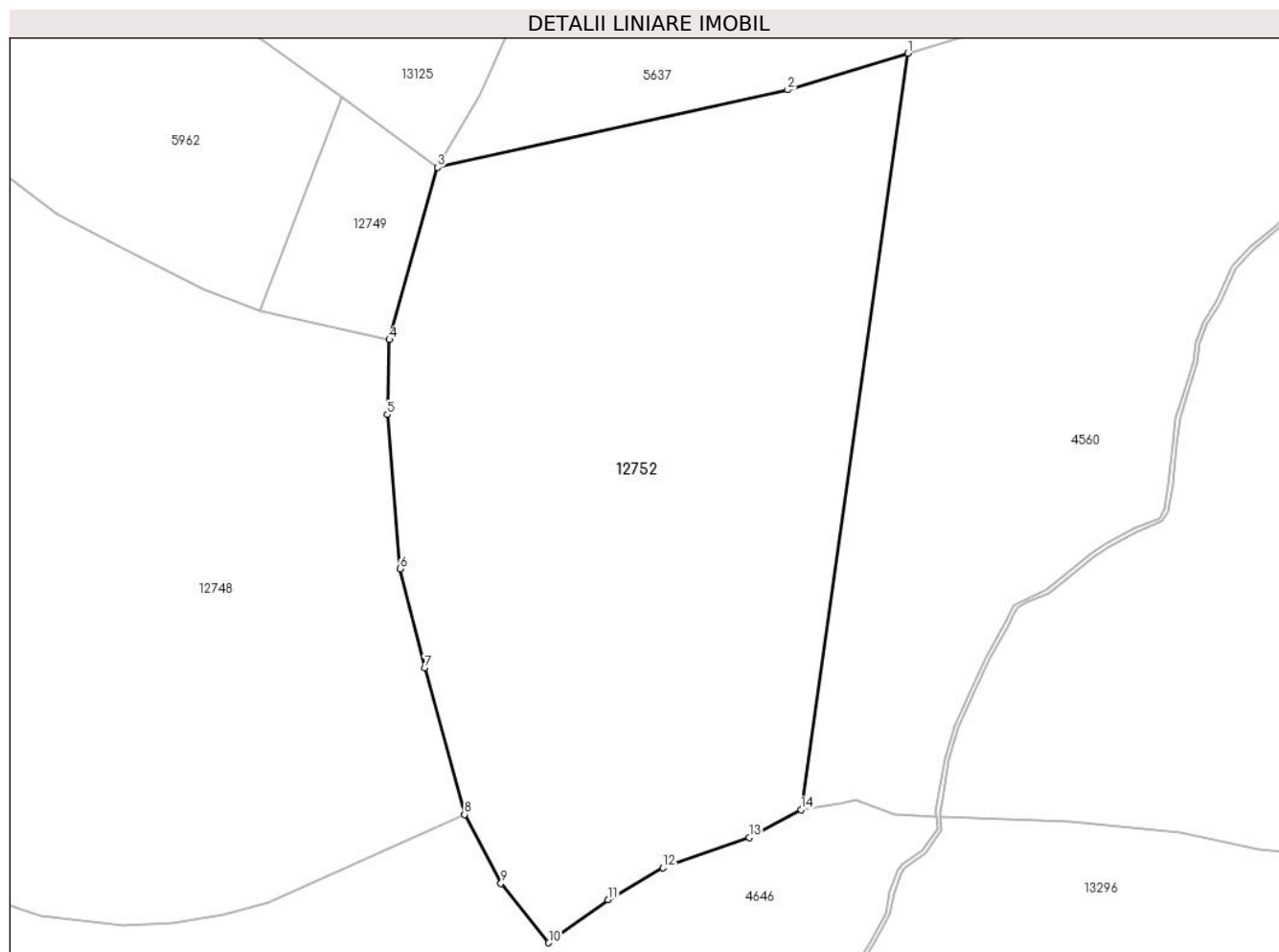
Inscrieri privind dezmembramintele dreptului de proprietate, drepturi reale de garanție și sarcini	Referințe
NU SUNT	

## Anexa Nr. 1 La Partea I

## Teren

Nr cadastral	Suprafața (mp)*	Observații / Referințe
	5.071	

\* Suprafața este determinată în planul de proiecție Stereo 70.



## Date referitoare la teren

Crt	Categorie folosință	Intravilan	Suprafața (mp)	Tarla	Parcelă	Nr. topo	Observații / Referințe
1	faneata	NU	5.071	41	2595/118	-	

## Lungime Segmente

1) Valorile lungimilor segmentelor sunt obținute din proiecție în plan.

Punct început	X / Y	Punct sfârșit	X / Y	Lungime segment (** (m)
1	398.854,362 473.551,066	2	398.839,327 473.546,504	15.712
2	398.839,327 473.546,504	3	398.795,527 473.536,809	44.86
3	398.795,527 473.536,809	4	398.789,511 473.515,28	22.354
4	398.789,511 473.515,28	5	398.789,254 473.505,924	9.36
5	398.789,254 473.505,924	6	398.790,817 473.486,658	19.329



Punct început	X / Y	Punct sfârşit	X / Y	Lungime segment (** (m)
6	398.790,817 473.486,658	7	398.793,937 473.474,257	12.787
7	398.793,937 473.474,257	8	398.798,907 473.455,924	18.995
8	398.798,907 473.455,924	9	398.803,462 473.447,321	9.734
9	398.803,462 473.447,321	10	398.809,44 473.439,913	9.519
10	398.809,44 473.439,913	11	398.816,889 473.445,282	9.182
11	398.816,889 473.445,282	12	398.823,737 473.449,279	7.929
12	398.823,737 473.449,279	13	398.834,501 473.453,054	11.407
13	398.834,501 473.453,054	14	398.840,967 473.456,538	7.345
14	398.840,967 473.456,538	1	398.854,362 473.551,066	95.472

\*\* Lungimile segmentelor sunt determinate în planul de proiecție Stereo 70 și sunt rotunjite la 1 milimetru.

\*\*\* Distanța dintre puncte este formată din segmente cumulate ce sunt mai mici decât valoarea 1 milimetru.



**DATE DESPRE IMOBILUL NR. 12753**

Oficiul de Cadastru și Publicitate Imobiliară SIBIU  
Biroul de Cadastru și Publicitate Imobiliară Saliste

**A. Partea I. Descrierea imobilului**

Nr. CF vechi:3496 JINA  
Nr. topografic:parte din nr. topo.  
5040,5041,5066

TEREN Extravilan

Adresa: Jud. Sibiu

Nr. Crt	Nr cadastral Nr. topografic	Suprafața* (mp)	Observații / Referințe
A1		Din acte: 26.675 Masurata: 1.967	Sector cadastral:57 Teren neimprejmuit;

**B. Partea II. Proprietari și acte**

Inscrieri privitoare la dreptul de proprietate și alte drepturi reale		Referințe
<b>2402 / 01/10/1937</b>		
Hotarare Judecatoreasca nr. 1024, din 01/01/1933 emis de JUDECĂTORIA MIERCUREA-SIBIULUI;		
B1	Intabulare, drept de PROPRIETATE, cu titlu de drept mostenire, dobandit prin Hotarare Judecatoreasca, cota actuala 2/15, cota initiala 2/15 1) <b>BOGDANEL VICTORIA</b> <i>OBSERVATII: , pozitie preluata din CF 3496 JINA</i>	A1
<b>453 / 26/10/1948</b>		
Act Notarial nr. -, din 10/10/1948 emis de -;		
B2	Intabulare, drept de PROPRIETATE, cu titlu de mostenire, dobandit prin Succesiune, cota actuala 2/15, cota initiala 2/15 1) <b>HĂPRIAN MARIA</b> 2) <b>HĂPRIAN ANDREI</b> , si sotia <i>OBSERVATII: , pozitie preluata din CF 3496 JINA</i>	A1
<b>5788 / 21/10/1974</b>		
Act Notarial nr. 727, din 01/01/1969 emis de NOTARIATUL DE STAT JUDEȚEAN SIBIU;		
B3	Intabulare, drept de PROPRIETATE, cu titlu de drept mostenire, dobandit prin Succesiune, cota actuala 2/15, cota initiala 2/15 1) <b>PRODE MARIA</b> , nasc. STANCIU <i>OBSERVATII: , pozitie preluata din CF 3496 JINA</i>	A1
<b>630 / 11/06/1995</b>		
Act Notarial nr. 129, din 01/01/1995 emis de NOTARIATUL DE STAT LOCAL SĂLIȘTE (dosar nr. 323, 247/1995);		
B4	Intabulare, drept de PROPRIETATE, cu titlu de drept mostenire, dobandit prin Succesiune, cota actuala 1/15, cota initiala 1/15 1) <b>BEBEȘELEA ILEANA</b> <i>OBSERVATII: , pozitie preluata din CF 3496 JINA</i>	A1
B5	Intabulare, drept de PROPRIETATE, cu titlu de drept mostenire, dobandit prin Succesiune, cota actuala 1/15, cota initiala 1/15 1) <b>BEBEȘELEA ILEANA</b> <i>OBSERVATII: , pozitie preluata din CF 3496 JINA</i>	A1
<b>183 / 27/10/1995</b>		
Act Notarial nr. 227, din 01/01/1995 emis de NOTARIATUL DE STAT LOCAL SĂLIȘTE (DOSAR NR. 492,493,499 /1995);		
B6	Intabulare, drept de PROPRIETATE, cu titlu de mostenire, dobandit prin Succesiune, cota actuala 7/15, cota initiala 7/15 1) <b>BEBEȘELEA IOAN</b> <i>OBSERVATII: , pozitie preluata din CF 3496 JINA</i>	A1
<b>/</b>		
Act Administrativ nr. 15118, din 16/11/2023 emis de PRIMĂRIA COMUNEI JINA;		
B7	Se noteaza posesia factica asupra suprafetei de 1967 mp in favoarea lui 1) <b>STOICA ROMUL</b>	A1

**C. Partea III. SARCINI .**

Inscrieri privind dezmembramintele dreptului de proprietate, drepturi reale de garanție și sarcini	Referințe
NU SUNT	

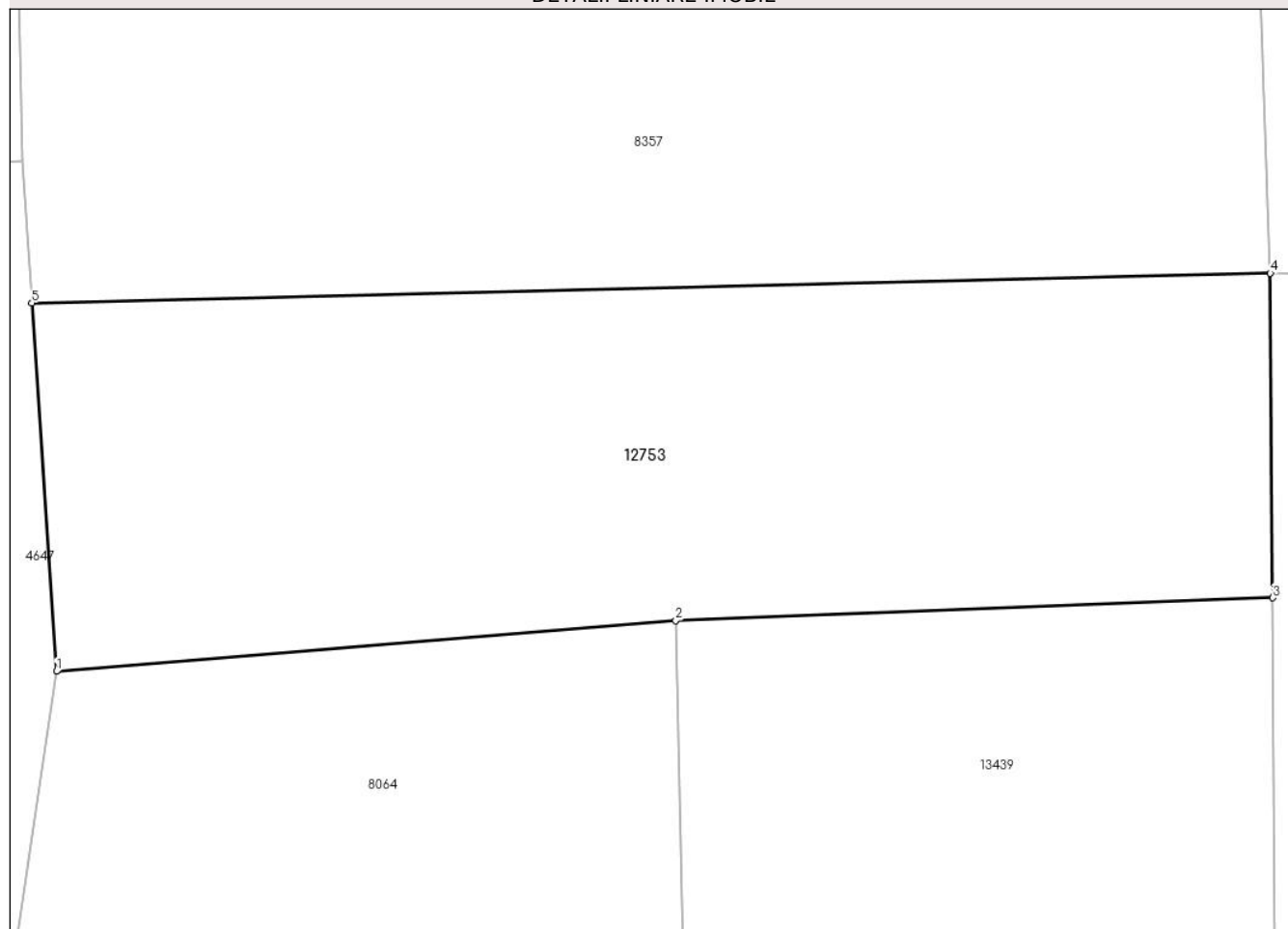
## Anexa Nr. 1 La Partea I

## Teren

Nr cadastral	Suprafața (mp)*	Observații / Referințe
	Din acte: 26.675 Masurata: 1.967	

\* Suprafața este determinată în planul de proiecție Stereo 70.

## DETALII LINIARE IMOBIL



## Date referitoare la teren

Crt	Categorie folosință	Intravilan	Suprafața (mp)	Tarla	Parcelă	Nr. topo	Observații / Referințe
1	fânețe (F) - fânețe împădurite	NU	1.967	41	2595/117	parte din nr. topo. 5040,5041,5066	

## Lungime Segmente

1) Valorile lungimilor segmentelor sunt obținute din proiecție în plan.

Punct început	X / Y	Punct sfârșit	X / Y	Lungime segment (** (m)
1	398.907,45 473.179,452	2	398.949,935 473.182,922	42.626
2	398.949,935 473.182,922	3	398.990,876 473.184,491	40.971
3	398.990,876 473.184,491	4	398.990,712 473.206,769	22.279
4	398.990,712 473.206,769	5	398.905,757 473.204,723	84.98

Punct început	X / Y	Punct sfârșit	X / Y	Lungime segment (** (m)
5	398.905,757 473.204,723	1	398.907,45 473.179,452	25.328

\*\* Lungimile segmentelor sunt determinate în planul de proiecție Stereo 70 și sunt rotunjite la 1 milimetru.

\*\*\* Distanța dintre puncte este formată din segmente cumulate ce sunt mai mici decât valoarea 1 milimetru.

**DATE DESPRE IMOBILUL NR. 12754**

Oficiul de Cadastru și Publicitate Imobiliară SIBIU  
Biroul de Cadastru și Publicitate Imobiliară Saliste

**A. Partea I. Descrierea imobilului**

TEREN Extravilan

Nr. CF vechi:3262 JINA

Nr. topografic:5033

Adresa: Jud. Sibiu

Nr. Crt	Nr cadastral Nr. topografic	Suprafața* (mp)	Observații / Referințe
A1		3.014	Sector cadastral:57 Teren neimprejmuit;

**B. Partea II. Proprietari și acte**

Inscrieri privitoare la dreptul de proprietate și alte drepturi reale		Referințe
<b>670 / 08/03/1990</b>		
Hotarare Judecatoreasca nr. 86, din 01/01/1990 emis de JUDECATORIA SIBIU (Dosar nr.2408/1990);		
B1	Intabulare, drept de PROPRIETATE,cu titlu de drept moștenire, dobandit prin Succesiune, cota actuala 1/1, cota initiala 1/1 1) <b>DAN ILEANA</b> <i>OBSERVATII: ,poziție preluată din CF 3262 Jina</i>	A1

**C. Partea III. SARCINI .**

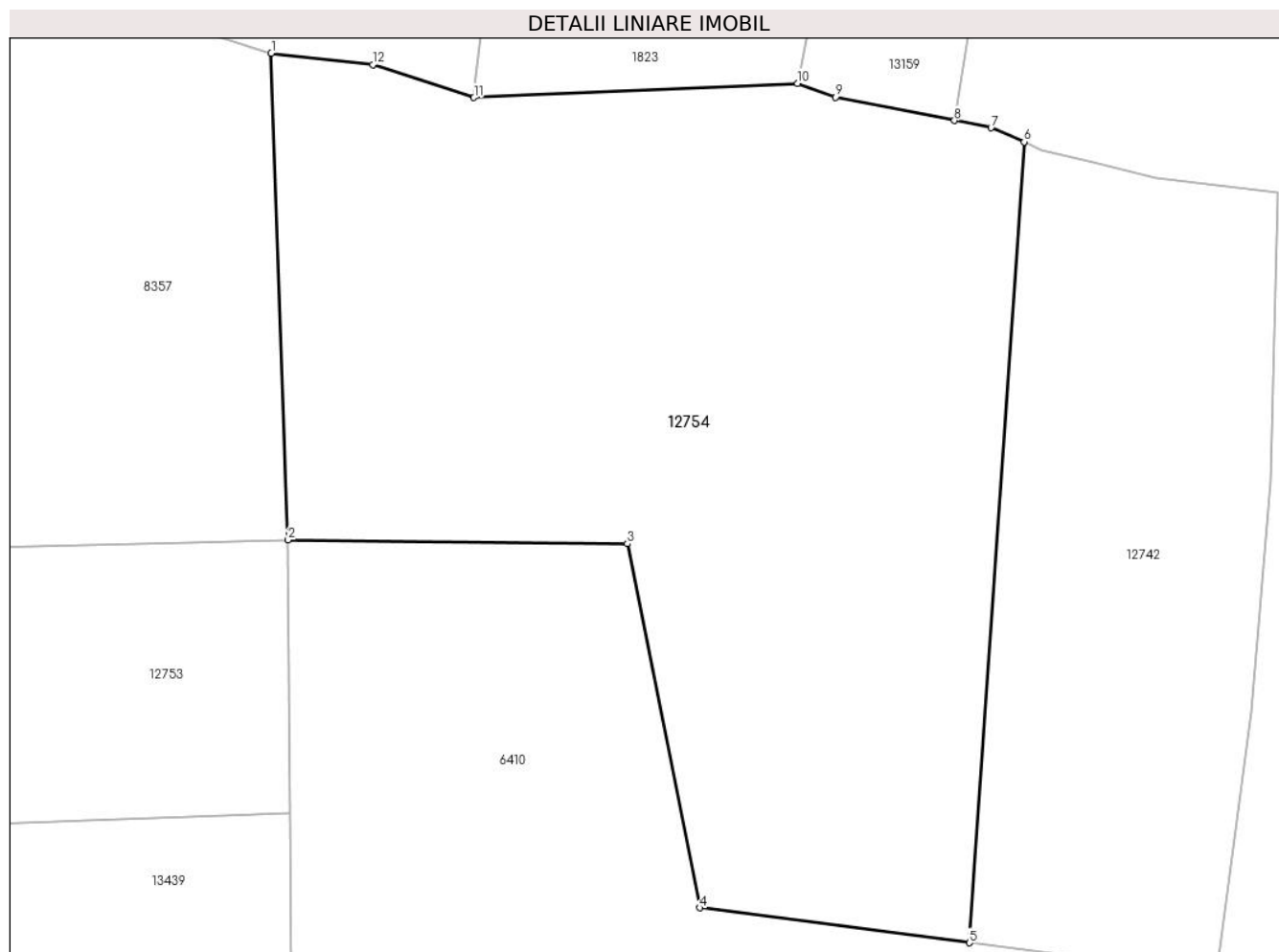
Inscrieri privind dezmembramintele dreptului de proprietate, drepturi reale de garanție și sarcini	Referințe
NU SUNT	

## Anexa Nr. 1 La Partea I

## Teren

Nr cadastral	Suprafața (mp)*	Observații / Referințe
	3.014	

\* Suprafața este determinată în planul de proiecție Stereo 70.



## Date referitoare la teren

Crt	Categorie folosință	Intravilan	Suprafața (mp)	Tarla	Parcelă	Nr. topo	Observații / Referințe
1	faneata	NU	3.014	41	2595/58	5033	

## Lungime Segmente

1) Valorile lungimilor segmentelor sunt obținute din proiecție în plan.

Punct început	X / Y	Punct sfârșit	X / Y	Lungime segment (** (m)
1	398.989,333 473.246,503	2	398.990,712 473.206,769	39.758
2	398.990,712 473.206,769	3	399.018,427 473.206,455	27.717
3	399.018,427 473.206,455	4	399.024,337 473.176,718	30.319
4	399.024,337 473.176,718	5	399.046,379 473.173,864	22.226
5	399.046,379 473.173,864	6	399.050,849 473.239,258	65.547



Punct început	X / Y	Punct sfârșit	X / Y	Lungime segment (** (m)
6	399.050,849 473.239,258	7	399.048,156 473.240,412	2.93
7	399.048,156 473.240,412	8	399.045,156 473.241,003	3.058
8	399.045,156 473.241,003	9	399.035,458 473.242,916	9.885
9	399.035,458 473.242,916	10	399.032,337 473.244,04	3.317
10	399.032,337 473.244,04	11	399.005,886 473.242,877	26.477
11	399.005,886 473.242,877	12	398.997,649 473.245,568	8.665
12	398.997,649 473.245,568	1	398.989,333 473.246,503	8.368

\*\* Lungimile segmentelor sunt determinate în planul de proiecție Stereo 70 și sunt rotunjite la 1 milimetru.

\*\*\* Distanța dintre puncte este formată din segmente cumulate ce sunt mai mici decât valoarea 1 milimetru.



**DATE DESPRE IMOBILUL NR. 12755**

Oficiul de Cadastru și Publicitate Imobiliară SIBIU  
Biroul de Cadastru și Publicitate Imobiliară Saliste

**A. Partea I. Descrierea imobilului**

TEREN Extravilan

Nr. CF vechi:6140 Jina  
Nr. topografic:2659

Adresa: Jud. Sibiu

Nr. Crt	Nr cadastral Nr. topografic	Suprafața* (mp)	Observații / Referințe
A1	100799	3.272	Sector cadastral:19 Teren neimprejmuit;

**B. Partea II. Proprietari și acte**

Inscrieri privitoare la dreptul de proprietate și alte drepturi reale		Referințe
<b>8900 / 31/05/2024</b>		
Act Administrativ nr. act de adjudecare, din 30/05/2024 emis de BEJ Dumitru Marius Vasile (dosar executiional 1987/2023);		
B3	Intabulare, drept de PROPRIETATE, dobandit prin Adjudecare, cota actuala 1/1, cota initiala 1/1 1) <b>STREULEA IOAN</b> , necasatorit	A1

**C. Partea III. SARCINI .**

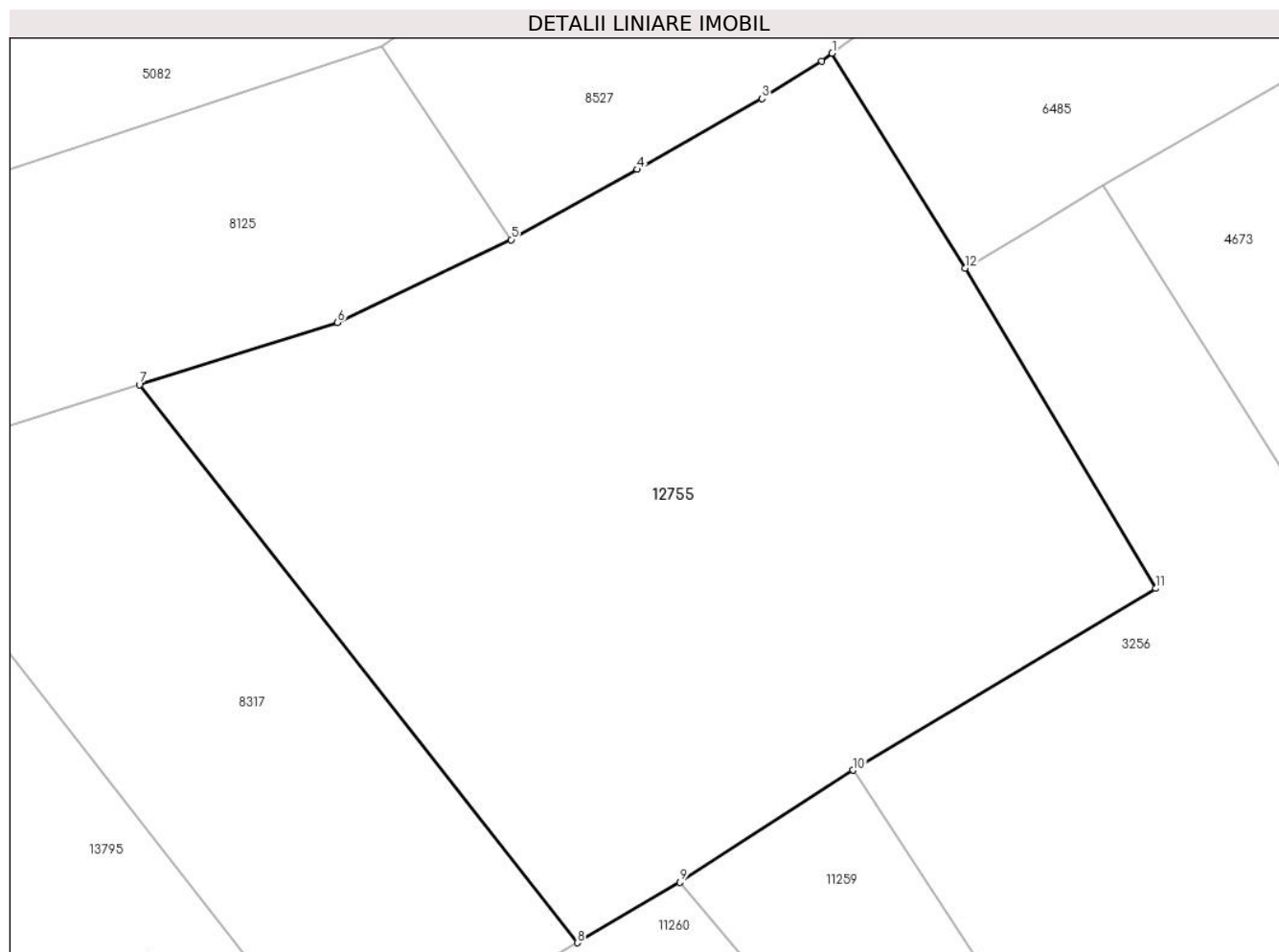
Inscrieri privind dezmembramintele dreptului de proprietate, drepturi reale de garanție și sarcini	Referințe
NU SUNT	

## Anexa Nr. 1 La Partea I

## Teren

Nr cadastral	Suprafața (mp)*	Observații / Referințe
100799	3.272	

\* Suprafața este determinată în planul de proiecție Stereo 70.



## Date referitoare la teren

Crt	Categorie folosință	Intra vilan	Suprafața (mp)	Tarla	Parcelă	Nr. topo	Observații / Referințe
1	faneata	NU	3.272	29	2105/104	2659	

## Lungime Segmente

1) Valorile lungimilor segmentelor sunt obținute din proiecție în plan.

Punct început	X / Y	Punct sfârșit	X / Y	Lungime segment (** (m)
1	396.213,06 476.001,894	2	396.212,19 476.001,249	1.083
2	396.212,19 476.001,249	3	396.207,16 475.998,073	5.949
3	396.207,16 475.998,073	4	396.196,679 475.992,136	12.046
4	396.196,679 475.992,136	5	396.186,089 475.986,234	12.124
5	396.186,089 475.986,234	6	396.171,466 475.979,273	16.195

Punct început	X / Y	Punct sfârșit	X / Y	Lungime segment (** (m)
6	396.171,466 475.979,273	7	396.154,822 475.974,053	17.443
7	396.154,822 475.974,053	8	396.191,62 475.927,167	59.602
8	396.191,62 475.927,167	9	396.200,246 475.932,246	10.01
9	396.200,246 475.932,246	10	396.214,813 475.941,667	17.348
10	396.214,813 475.941,667	11	396.240,273 475.956,929	29.684
11	396.240,273 475.956,929	12	396.224,242 475.983,839	31.323
12	396.224,242 475.983,839	1	396.213,06 476.001,894	21.237

\*\* Lungimile segmentelor sunt determinate în planul de proiecție Stereo 70 și sunt rotunjite la 1 milimetru.

\*\*\* Distanța dintre puncte este formată din segmente cumulate ce sunt mai mici decât valoarea 1 milimetru.



**DATE DESPRE IMOBILUL NR. 12756**

Oficiul de Cadastru și Publicitate Imobiliară SIBIU  
Biroul de Cadastru și Publicitate Imobiliară Saliste

**A. Partea I. Descrierea imobilului**

TEREN Extravilan

Adresa: Jud. Sibiu

Nr. Crt	Nr cadastral Nr. topografic	Suprafața* (mp)	Observații / Referințe
A1		4.479	Sector cadastral:56 Teren neimprejmuit;

**B. Partea II. Proprietari și acte**

Inscrieri privitoare la dreptul de proprietate și alte drepturi reale	Referințe
/	
Act Normativ nr. 7, din 13/03/1996 emis de PARLAMENTUL ROMÂNIEI;	
B1	Inscrierea provizorie, drept de PROPRIETATE, dobandit prin Lege, cota actuala 1/1, cota initiala 1/1
	1) <b>COMUNA JINA</b> , CIF:0000000000000, PROPRIETAR NEIDENTIFICAT

**C. Partea III. SARCINI .**

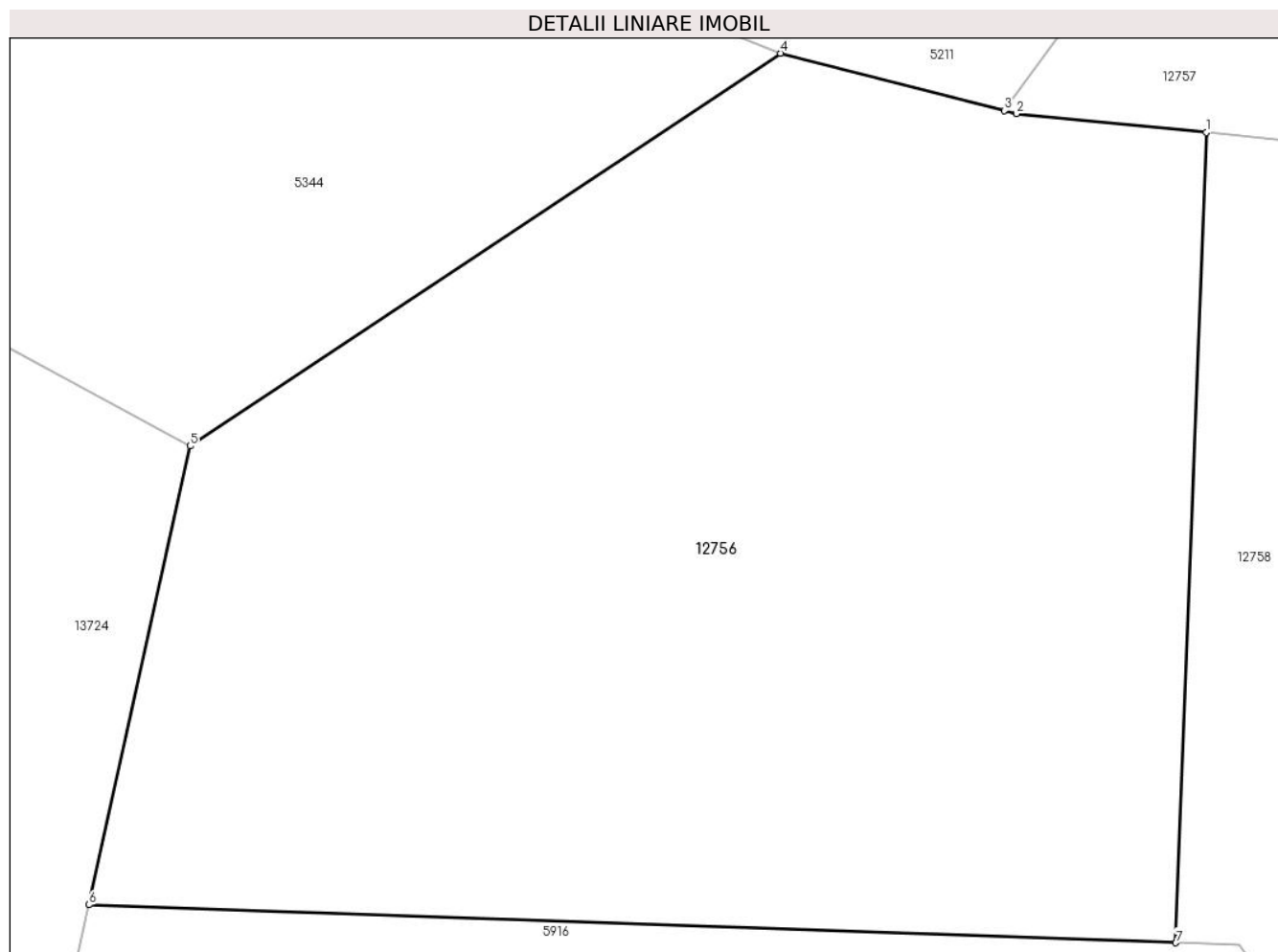
Inscrieri privind dezmembramintele dreptului de proprietate, drepturi reale de garanție și sarcini	Referințe
NU SUNT	

## Anexa Nr. 1 La Partea I

## Teren

Nr cadastral	Suprafața (mp)*	Observații / Referințe
	4.479	

\* Suprafața este determinată în planul de proiecție Stereo 70.



## Date referitoare la teren

Crt	Categorie folosință	Intravilan	Suprafața (mp)	Tarla	Parcelă	Nr. topo	Observații / Referințe
1	fânețe (F) - fânețe împădurite	NU	4.479	36	2344/43	-	

## Lungime Segmente

1) Valorile lungimilor segmentelor sunt obținute din proiecție în plan.

Punct început	X / Y	Punct sfârșit	X / Y	Lungime segment (** (m)
1	398.022,261 473.375,287	2	398.007,705 473.376,738	14.628
2	398.007,705 473.376,738	3	398.006,792 473.376,971	0.942
3	398.006,792 473.376,971	4	397.989,596 473.381,365	17.749
4	397.989,596 473.381,365	5	397.944,326 473.351,256	54.368



Punct început	X / Y	Punct sfârșit	X / Y	Lungime segment (** (m)
5	397.944,326 473.351,256	6	397.936,57 473.316,084	36.017
6	397.936,57 473.316,084	7	398.019,938 473.313,174	83.419
7	398.019,938 473.313,174	1	398.022,261 473.375,287	62.156

\*\* Lungimile segmentelor sunt determinate în planul de proiecție Stereo 70 și sunt rotunjite la 1 milimetru.

\*\*\* Distanța dintre puncte este formată din segmente cumulate ce sunt mai mici decât valoarea 1 milimetru.



**DATE DESPRE IMOBILUL NR. 12757**

Oficiul de Cadastru și Publicitate Imobiliară SIBIU  
Biroul de Cadastru și Publicitate Imobiliară Saliste

**A. Partea I. Descrierea imobilului**

TEREN Extravilan

Adresa: Jud. Sibiu

Nr. Crt	Nr cadastral Nr. topografic	Suprafața* (mp)	Observații / Referințe
A1		647	Sector cadastral:56 Teren neimprejmut;

**B. Partea II. Proprietari și acte**

Inscrieri privitoare la dreptul de proprietate și alte drepturi reale		Referințe
/		
Act Normativ nr. 7, din 13/03/1996 emis de PARLAMENTUL ROMÂNIEI;		
B1	Intabulare, drept de PROPRIETATE, dobândit prin Lege, cota actuala 1/1, cota initiala 1/1 1) NEIDENTIFICAT NEIDENTIFICAT	A1
Act Administrativ nr. 10683, din 30/08/2023 emis de PRIMĂRIA COMUNEI JINA;		
B2	Se noteaza posesia factica asupra suprafetei de 647 mp in favoarea lui 1) STERP CODRUȚA-ILEANA	A1

**C. Partea III. SARCINI .**

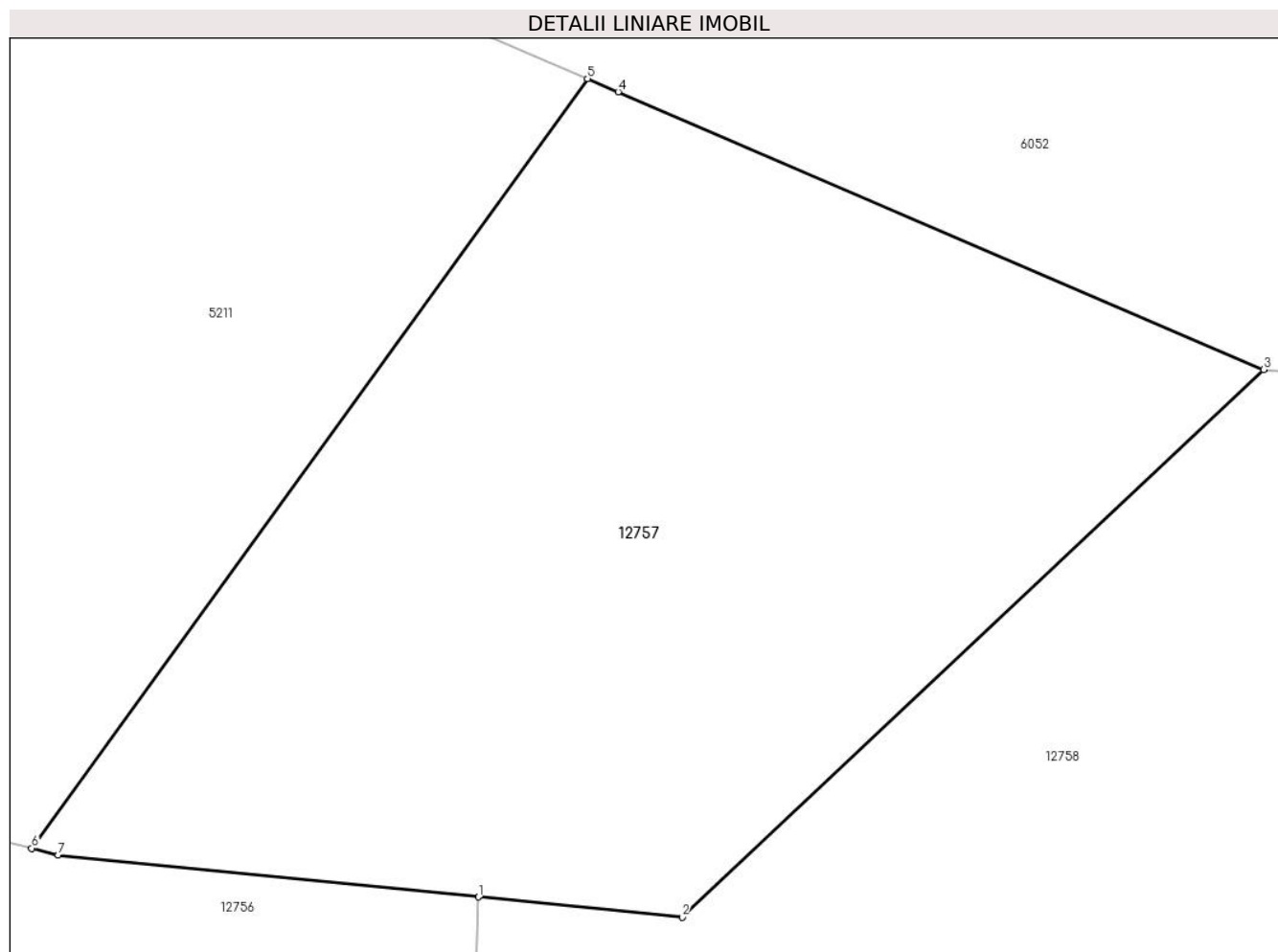
Inscrieri privind dezmembramentele dreptului de proprietate, drepturi reale de garanție și sarcini	Referințe
NU SUNT	

## Anexa Nr. 1 La Partea I

## Teren

Nr cadastral	Suprafața (mp)*	Observații / Referințe
	647	

\* Suprafața este determinată în planul de proiecție Stereo 70.



## Date referitoare la teren

Crt	Categorie folosință	Intravilan	Suprafața (mp)	Tarla	Parcelă	Nr. topo	Observații / Referințe
1	faneata	NU	647	36	2344/36	-	

## Lungime Segmente

1) Valorile lungimilor segmentelor sunt obținute din proiecție în plan.

Punct început	X / Y	Punct sfârșit	X / Y	Lungime segment (** (m)
1	398.022,261 473.375,287	2	398.029,303 473.374,585	7.077
2	398.029,303 473.374,585	3	398.049,432 473.393,53	27.642
3	398.049,432 473.393,53	4	398.027,09 473.403,128	24.316
4	398.027,09 473.403,128	5	398.026,03 473.403,583	1.154
5	398.026,03 473.403,583	6	398.006,792 473.376,971	32.837

Punct început	X / Y	Punct sfârșit	X / Y	Lungime segment (** (m)
6	398.006,792 473.376,971	7	398.007,705 473.376,738	0.942
7	398.007,705 473.376,738	1	398.022,261 473.375,287	14.628

\*\* Lungimile segmentelor sunt determinate în planul de proiecție Stereo 70 și sunt rotunjite la 1 milimetru.

\*\*\* Distanța dintre puncte este formată din segmente cumulate ce sunt mai mici decât valoarea 1 milimetru.



**DATE DESPRE IMOBILUL NR. 12758**

Oficiul de Cadastru și Publicitate Imobiliară SIBIU  
Biroul de Cadastru și Publicitate Imobiliară Saliste

**A. Partea I. Descrierea imobilului**

TEREN Extravilan

Nr. CF vechi:1765Jina

Nr. topografic:4943/2

Adresa: Jud. Sibiu

Nr. Crt	Nr cadastral Nr. topografic	Suprafața* (mp)	Observații / Referințe
A1	101909	21.955	Sector cadastral:56 Teren neimprejmuit;

**B. Partea II. Proprietari și acte**

Inscrieri privitoare la dreptul de proprietate și alte drepturi reale		Referințe
<b>848 / 28/09/2000</b>		
Act Notarial nr. 37/2000, din 01/01/2000 emis de NP AVRAM ADRIANA;		
B2	Intabulare, drept de PROPRIETATE, cu titlu de drept mostenire, dobandit prin Succesiune, cota actuala 1/2, cota initiala 1/2 1) DRAGOMIR MARIA, N. BESCHIU <i>OBSERVATII: (provenita din conversia CF 1765Jina)</i>	A1
<b>2182 / 19/02/2013</b>		
Act Notarial nr. 89, din 15/02/2013 emis de NP PIPERNEA-AVRAM IULIA-OANA;		
B3	Intabulare, drept de PROPRIETATE, cumparare, dobandit prin Conventie, cota actuala 1/2, cota initiala 1/2 1) STERP IOAN, necasatorit,bun propriu	A1

**C. Partea III. SARCINI .**

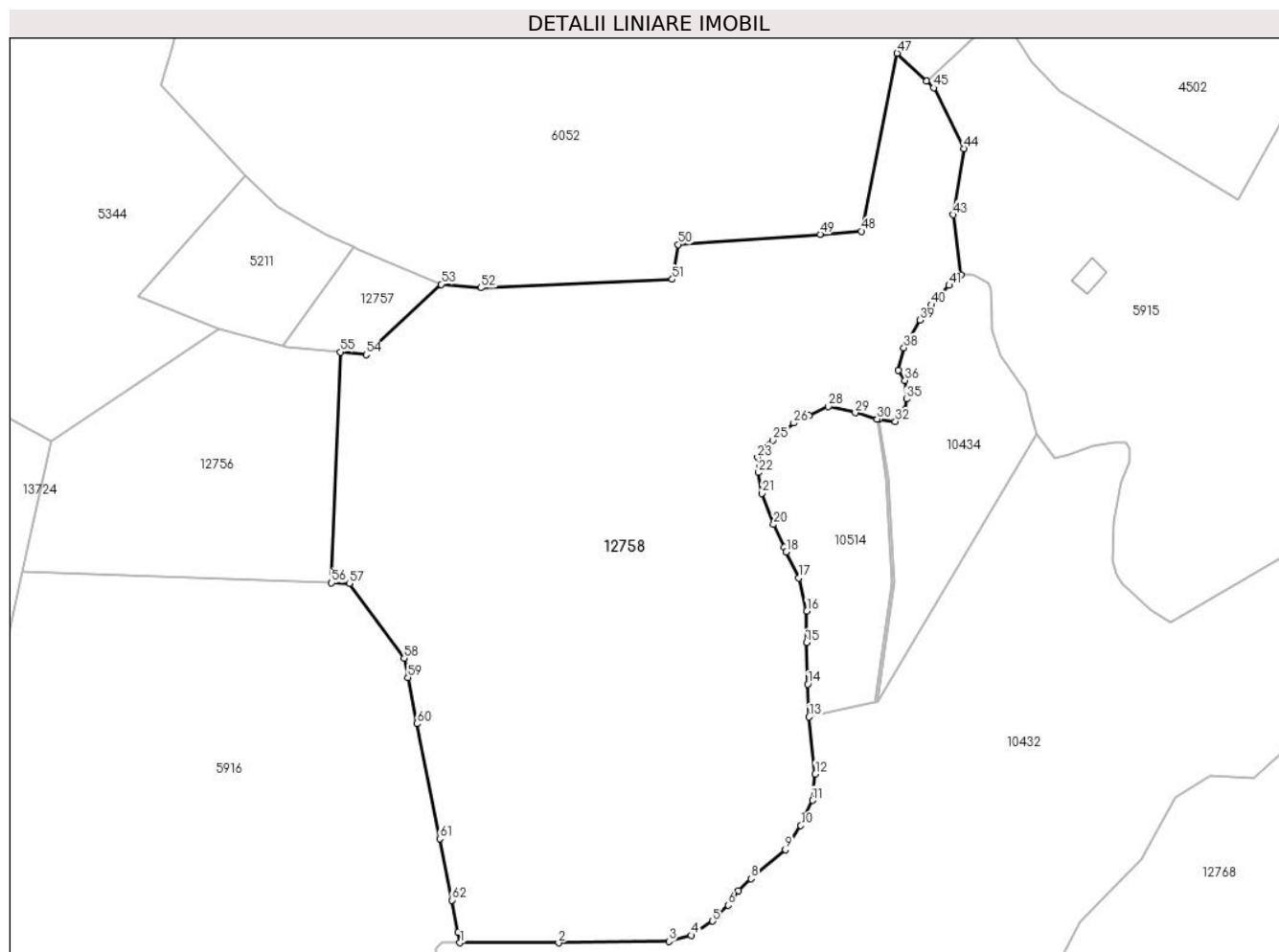
Inscrieri privind dezmembramintele dreptului de proprietate, drepturi reale de garanție și sarcini	Referințe
NU SUNT	

## Anexa Nr. 1 La Partea I

## Teren

Nr cadastral	Suprafața (mp)*	Observații / Referințe
101909	21.955	

\* Suprafața este determinată în planul de proiecție Stereo 70.



## Date referitoare la teren

Crt	Categorie folosință	Intravilan	Suprafața (mp)	Tarla	Parcelă	Nr. topo	Observații / Referințe
1	fânețe (F) - fânețe împădurite	NU	21.955	37	2292,2344 /15	4943/2	

## Lungime Segmente

1) Valorile lungimilor segmentelor sunt obținute din proiecție în plan.

Punct început	X / Y	Punct sfârșit	X / Y	Lungime segment	Punct început	X / Y	Punct sfârșit	X / Y	Lungime segment	Punct început	X / Y	Punct sfârșit	X / Y	Lungime segment
1	398.054,504 473.216,238	2	398.081,108 473.216,238	26.604	2	398.081,108 473.216,238	3	398.110,81 473.216,627	29.705	3	398.110,81 473.216,627	4	398.116,815 473.218,228	6.215
4	398.116,815 473.218,228	5	398.122,645 473.222,073	6.984	5	398.122,645 473.222,073	6	398.126,749 473.226,375	5.946	6	398.126,749 473.226,375	7	398.129,551 473.230,177	4.723
7	398.129,551 473.230,177	8	398.132,954 473.233,478	4.741	8	398.132,954 473.233,478	9	398.142,163 473.241,283	12.072	9	398.142,163 473.241,283	10	398.146,367 473.247,786	7.744
10	398.146,367 473.247,786	11	398.149,469 473.254,588	7.476	11	398.149,469 473.254,588	12	398.150,271 473.261,692	7.149	12	398.150,271 473.261,692	13	398.148,591 473.277,058	15.458
13	398.148,591 473.277,058	14	398.148,269 473.285,871	8.819	14	398.148,269 473.285,871	15	398.147,861 473.297,093	11.229	15	398.147,861 473.297,093	16	398.147,976 473.305,565	8.473



Punct început	X / Y	Punct sfârșit	X / Y	Lungime segment	Punct început	X / Y	Punct sfârșit	X / Y	Lungime segment	Punct început	X / Y	Punct sfârșit	X / Y	Lungime segment
16	398.147,976 473.305,565	17	398.145,775 473.314,468	9.171	17	398.145,775 473.314,468	18	398.142,473 473.321,496	7.765	18	398.142,473 473.321,496	19	398.141,878 473.322,762	1.399
19	398.141,878 473.322,762	20	398.139,007 473.328,876	6.755	20	398.139,007 473.328,876	21	398.135,87 473.337,275	8.966	21	398.135,87 473.337,275	22	398.134,981 473.342,851	5.646
22	398.134,981 473.342,851	23	398.134,685 473.346,932	4.092	23	398.134,685 473.346,932	24	398.135,632 473.349,239	2.494	24	398.135,632 473.349,239	25	398.138,828 473.351,545	3.941
25	398.138,828 473.351,545	26	398.144,48 473.356,188	7.315	26	398.144,48 473.356,188	27	398.148,553 473.358,257	4.568	27	398.148,553 473.358,257	28	398.153,799 473.360,602	5.746
28	398.153,799 473.360,602	29	398.161,048 473.358,947	7.436	29	398.161,048 473.358,947	30	398.166,962 473.357,249	6.153	30	398.166,962 473.357,249	31	398.167,479 473.357,178	0.522
31	398.167,479 473.357,178	32	398.171,867 473.356,58	4.429	32	398.171,867 473.356,58	33	398.173,997 473.357,94	2.527	33	398.173,997 473.357,94	34	398.174,411 473.359,774	1.88
34	398.174,411 473.359,774	35	398.174,825 473.362,672	2.927	35	398.174,825 473.362,672	36	398.174,47 473.367,641	4.982	36	398.174,47 473.367,641	37	398.172,675 473.370,448	3.332
37	398.172,675 473.370,448	38	398.174,158 473.376,438	6.171	38	398.174,158 473.376,438	39	398.178,527 473.383,871	8.622	39	398.178,527 473.383,871	40	398.181,569 473.388,046	5.166
40	398.181,569 473.388,046	41	398.186,312 473.393,274	7.059	41	398.186,312 473.393,274	42	398.189,477 473.396,084	4.232	42	398.189,477 473.396,084	43	398.187,47 473.412,244	16.28 4
43	398.187,47 473.412,244	44	398.190,267 473.430,086	18.06	44	398.190,267 473.430,086	45	398.182,189 473.446,443	18.24 3	45	398.182,189 473.446,443	46	398.180,196 473.448,324	2.74
46	398.180,196 473.448,324	47	398.172,325 473.455,757	10.82 6	47	398.172,325 473.455,757	48	398.162,708 473.407,835	48.87 7	48	398.162,708 473.407,835	49	398.151,623 473.407,036	11.11 4
49	398.151,623 473.407,036	50	398.113,294 473.404,271	38.42 9	50	398.113,294 473.404,271	51	398.111,744 473.394,871	9.527	51	398.111,744 473.394,871	52	398.060,161 473.392,599	51.63 3
52	398.060,161 473.392,599	53	398.049,432 473.393,53	10.76 9	53	398.049,432 473.393,53	54	398.029,303 473.374,585	27.64 2	54	398.029,303 473.374,585	55	398.022,261 473.375,287	7.077
55	398.022,261 473.375,287	56	398.019,938 473.313,174	62.15 6	56	398.019,938 473.313,174	57	398.024,762 473.313,005	4.827	57	398.024,762 473.313,005	58	398.039,483 473.292,81	24.99 1
58	398.039,483 473.292,81	59	398.040,493 473.287,679	5.229	59	398.040,493 473.287,679	60	398.042,945 473.275,224	12.69 4	60	398.042,945 473.275,224	61	398.049,042 473.244,262	31.55 7
61	398.049,042 473.244,262	62	398.052,297 473.227,729	16.85	62	398.052,297 473.227,729	63	398.054,015 473.219,005	8.892	63	398.054,015 473.219,005	1	398.054,504 473.216,238	2.81

\*\* Lungimile segmentelor sunt determinate în planul de proiecție Stereo 70 și sunt rotunjite la 1 milimetru.

\*\*\* Distanța dintre puncte este formată din segmente cumulate ce sunt mai mici decât valoarea 1 milimetru.



**DATE DESPRE IMOBILUL NR. 12761**

Oficiul de Cadastru și Publicitate Imobiliară SIBIU  
 Biroul de Cadastru și Publicitate Imobiliară Saliste

**A. Partea I. Descrierea imobilului**

TEREN Extravilan

Adresa: Jud. Sibiu

Nr. Crt	Nr cadastral Nr. topografic	Suprafața* (mp)	Observații / Referințe
A1	103830	Din acte: 3.354 Masurata: 3.559	Sector cadastral:57 Teren neimprejmuit;

**B. Partea II. Proprietari și acte**

Inscrieri privitoare la dreptul de proprietate și alte drepturi reale		Referințe
<b>12835 / 24/12/2020</b>		
Act Administrativ nr. Hotararea nr. 48/2020, din 21/12/2020 emis de CONSILIUL LOCAL JINA (DOCUMENTATIE CADASTRALA RECEPTIONATA DE OCPI SIBIU; act administrativ nr adeverinta nr. 10720 din 28.12.2020, emis de PRIMARIA COMUNEI JINA;act normativ nr HG nr. 978 din 19.09.2002, emis de GUVERNUL ROMANIEI);		
B2	Intabulare, drept de PROPRIETATE, dobandit prin Lege, cota actuala 1/1, cota initiala 1/1 1) COMUNA JINA-DOMENIUL PUBLIC, CIF:4480130	A1

**C. Partea III. SARCINI .**

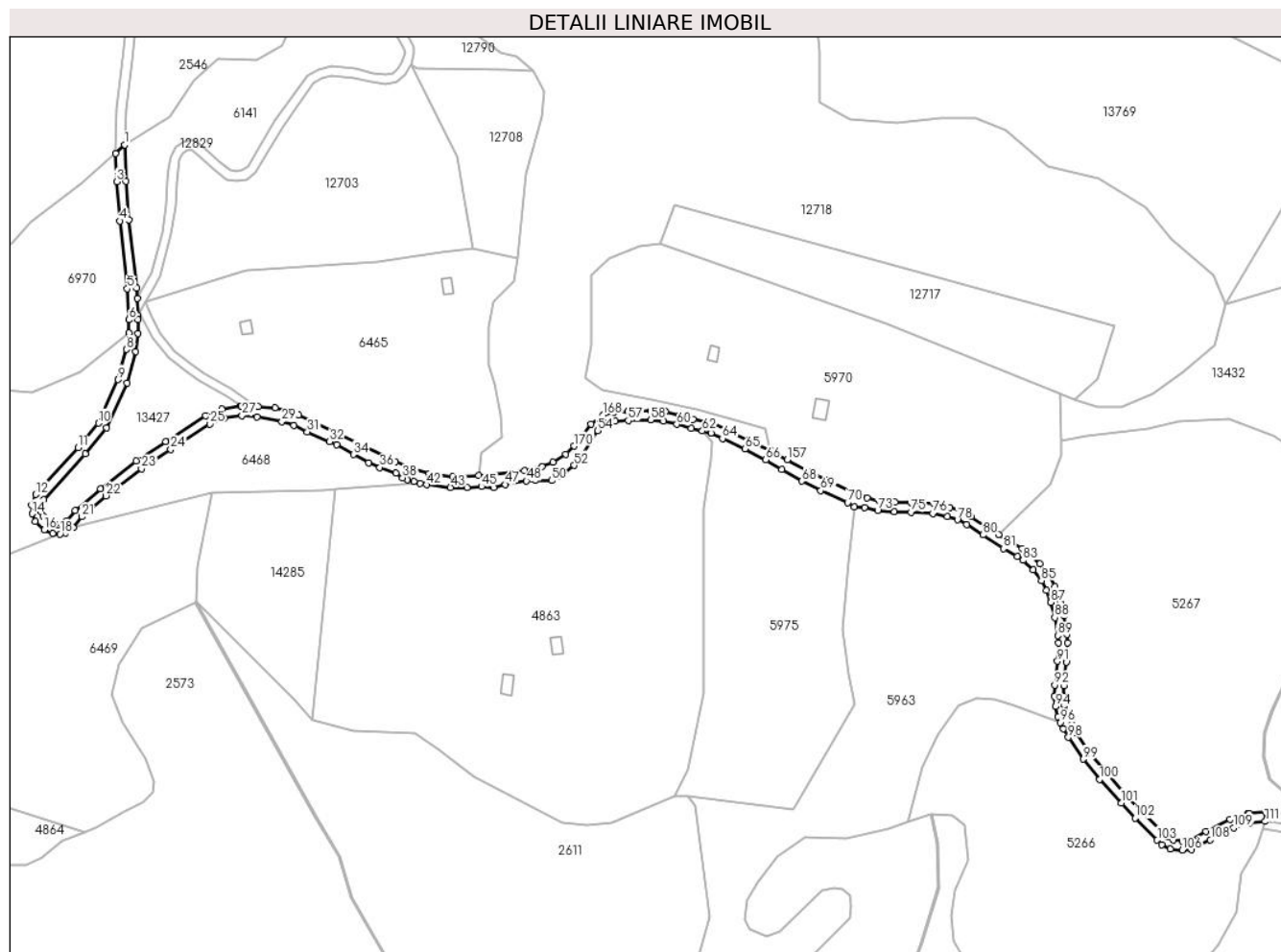
Inscrieri privind dezmembramintele dreptului de proprietate, drepturi reale de garanție și sarcini	Referințe
NU SUNT	

## Anexa Nr. 1 La Partea I

## Teren

Nr cadastral	Suprafața (mp)*	Observații / Referințe
103830	Din acte: 3.354 Masurata: 3.559	

\* Suprafața este determinată în planul de proiecție Stereo 70.



## Date referitoare la teren

Crt	Categorie folosință	Intra vilan	Suprafața (mp)	Tarla	Parcelă	Nr. topo	Observații / Referințe
1	drum	NU	3.559	41	2668	-	

## Lungime Segmente

1) Valorile lungimilor segmentelor sunt obținute din proiecție în plan.

Punct început	X / Y	Punct sfârșit	X / Y	Lungime segment	Punct început	X / Y	Punct sfârșit	X / Y	Lungime segment	Punct început	X / Y	Punct sfârșit	X / Y	Lungime segment
1	399.373,424 472.037,068	2	399.369,574 472.033,352	5.351	2	399.369,574 472.033,352	3	399.370,076 472.021,204	12.158	3	399.370,076 472.021,204	4	399.371,463 472.004,324	16.937
4	399.371,463 472.004,324	5	399.374,637 471.975,142	29.354	5	399.374,637 471.975,142	6	399.375,326 471.961,819	13.341	6	399.375,326 471.961,819	7	399.375,242 471.956,206	5.614
7	399.375,242 471.956,206	8	399.374,285 471.949,001	7.268	8	399.374,285 471.949,001	9	399.370,775 471.936,021	13.446	9	399.370,775 471.936,021	10	399.362,233 471.917,337	20.544
10	399.362,233 471.917,337	11	399.353,493 471.906,691	13.774	11	399.353,493 471.906,691	12	399.335,202 471.886,586	27.18	12	399.335,202 471.886,586	13	399.333,463 471.881,92	4.98
13	399.333,463 471.881,92	14	399.333,63 471.878,301	3.623	14	399.333,63 471.878,301	15	399.335,019 471.874,93	3.646	15	399.335,019 471.874,93	16	399.338,854 471.871,406	5.208

Punct început	X / Y	Punct sfârșit	X / Y	Lungime segment	Punct început	X / Y	Punct sfârșit	X / Y	Lungime segment	Punct început	X / Y	Punct sfârșit	X / Y	Lungime segment
16	399.338,854 471.871,406	17	399.342,451 471.869,764	3.954	17	399.342,451 471.869,764	18	399.345,69 471.869,621	3.242	18	399.345,69 471.869,621	19	399.347,905 471.870,168	2.282
19	399.347,905 471.870,168	20	399.351,311 471.872,359	4.05	20	399.351,311 471.872,359	21	399.355,068 471.876,999	5.97	21	399.355,068 471.876,999	22	399.365,523 471.886,015	13.806
22	399.365,523 471.886,015	23	399.380,698 471.897,731	19.171	23	399.380,698 471.897,731	24	399.393,403 471.906,062	15.193	24	399.393,403 471.906,062	25	399.410,129 471.916,965	19.966
25	399.410,129 471.916,965	26	399.416,324 471.919,418	6.663	26	399.416,324 471.919,418	27	399.424,011 471.920,594	7.776	27	399.424,011 471.920,594	28	399.430,443 471.919,952	6.464
28	399.430,443 471.919,952	29	399.441,251 471.918,041	10.976	29	399.441,251 471.918,041	30	399.446,415 471.916,385	5.423	30	399.446,415 471.916,385	31	399.452,117 471.913,505	6.388
31	399.452,117 471.913,505	32	399.461,794 471.909,364	10.526	32	399.461,794 471.909,364	33	399.464,715 471.907,999	3.224	33	399.464,715 471.907,999	34	399.471,967 471.903,781	8.389
34	399.471,967 471.903,781	35	399.478,517 471.900,307	7.414	35	399.478,517 471.900,307	36	399.483,385 471.898,232	5.292	36	399.483,385 471.898,232	37	399.490,219 471.895,677	7.296
37	399.490,219 471.895,677	38	399.493,173 471.893,736	3.535	38	399.493,173 471.893,736	39	399.495,115 471.893,025	2.068	39	399.495,115 471.893,025	40	399.498,023 471.892,277	3.003
40	399.498,023 471.892,277	41	399.500,597 471.891,342	2.739	41	399.500,597 471.891,342	42	399.503,474 471.890,763	2.935	42	399.503,474 471.890,763	43	399.513,778 471.889,603	10.369
43	399.513,778 471.889,603	44	399.520,848 471.889,528	7.07	44	399.520,848 471.889,528	45	399.527,167 471.889,986	6.336	45	399.527,167 471.889,986	46	399.532,39 471.889,454	5.25
46	399.532,39 471.889,454	47	399.537,445 471.890,906	5.259	47	399.537,445 471.890,906	48	399.546,502 471.892,393	9.178	48	399.546,502 471.892,393	49	399.550,454 471.892,777	3.971
49	399.550,454 471.892,777	50	399.557,301 471.892,621	6.849	50	399.557,301 471.892,621	51	399.561,256 471.894,424	4.347	51	399.561,256 471.894,424	52	399.567,116 471.899,119	7.509
52	399.567,116 471.899,119	53	399.570,564 471.903,788	5.804	53	399.570,564 471.903,788	54	399.577,179 471.914,068	12.224	54	399.577,179 471.914,068	55	399.581,349 471.917,212	5.222
55	399.581,349 471.917,212	56	399.584,738 471.918,186	3.526	56	399.584,738 471.918,186	57	399.590,293 471.918,392	5.559	57	399.590,293 471.918,392	58	399.599,893 471.918,685	9.604
58	399.599,893 471.918,685	59	399.605,606 471.918,274	5.728	59	399.605,606 471.918,274	60	399.611,197 471.916,752	5.794	60	399.611,197 471.916,752	61	399.617,313 471.915,073	6.342
61	399.617,313 471.915,073	62	399.622,185 471.913,923	5.006	62	399.622,185 471.913,923	63	399.625,976 471.913,028	3.895	63	399.625,976 471.913,028	64	399.630,846 471.910,748	5.377
64	399.630,846 471.910,748	65	399.640,543 471.906,197	10.712	65	399.640,543 471.906,197	66	399.649,528 471.901,477	10.149	66	399.649,528 471.901,477	67	399.656,372 471.897,364	7.985
67	399.656,372 471.897,364	68	399.665,051 471.892,324	10.036	68	399.665,051 471.892,324	69	399.673,174 471.888,3	9.065	69	399.673,174 471.888,3	70	399.684,767 471.883,05	12.726
70	399.684,767 471.883,05	71	399.687,56 471.881,361	3.264	71	399.687,56 471.881,361	72	399.692,07 471.880,966	4.527	72	399.692,07 471.880,966	73	399.697,674 471.879,752	5.734
73	399.697,674 471.879,752	74	399.704,856 471.879,207	7.203	74	399.704,856 471.879,207	75	399.712,002 471.879,001	7.149	75	399.712,002 471.879,001	76	399.721,461 471.878,455	9.475
76	399.721,461 471.878,455	77	399.727,665 471.877,137	6.342	77	399.727,665 471.877,137	78	399.732,039 471.875,653	4.619	78	399.732,039 471.875,653	79	399.735,947 471.873,563	4.432
79	399.735,947 471.873,563	80	399.742,958 471.869,146	8.286	80	399.742,958 471.869,146	81	399.751,775 471.863,308	10.575	81	399.751,775 471.863,308	82	399.757,82 471.859,969	6.906
82	399.757,82 471.859,969	83	399.760,331 471.858,25	3.043	83	399.760,331 471.858,25	84	399.764,603 471.854,093	5.961	84	399.764,603 471.854,093	85	399.768,15 471.849,541	5.771
85	399.768,15 471.849,541	86	399.770,424 471.845,287	4.824	86	399.770,424 471.845,287	87	399.772,244 471.840,212	5.391	87	399.772,244 471.840,212	88	399.773,926 471.833,602	6.821
88	399.773,926 471.833,602	89	399.775,2 471.825,867	7.839	89	399.775,2 471.825,867	90	399.775,45 471.822,702	3.175	90	399.775,45 471.822,702	91	399.775,064 471.814,787	7.924
91	399.775,064 471.814,787	92	399.773,926 471.804,511	10.339	92	399.773,926 471.804,511	93	399.773,767 471.799,751	4.763	93	399.773,767 471.799,751	94	399.774,313 471.795,322	4.463
94	399.774,313 471.795,322	95	399.775,298 471.790,997	4.436	95	399.775,298 471.790,997	96	399.776,456 471.788,428	2.818	96	399.776,456 471.788,428	97	399.777,67 471.785,735	2.954
97	399.777,67 471.785,735	98	399.779,776 471.782,034	4.258	98	399.779,776 471.782,034	99	399.786,171 471.772,655	11.352	99	399.786,171 471.772,655	100	399.793,205 471.763,936	11.203
100	399.793,205 471.763,936	101	399.802,517 471.753,785	13.775	101	399.802,517 471.753,785	102	399.808,502 471.747,254	8.859	102	399.808,502 471.747,254	103	399.818,052 471.737,792	13.444
103	399.818,052 471.737,792	104	399.820,114 471.735,857	2.828	104	399.820,114 471.735,857	105	399.823,732 471.734,091	4.026	105	399.823,732 471.734,091	106	399.828,865 471.733,46	5.172
106	399.828,865 471.733,46	107	399.832,862 471.733,797	4.011	107	399.832,862 471.733,797	108	399.840,917 471.737,922	9.05	108	399.840,917 471.737,922	109	399.850,94 471.743,058	11.262
109	399.850,94 471.743,058	110	399.857,713 471.745,203	7.105	110	399.857,713 471.745,203	111	399.864,487 471.745,834	6.803	111	399.864,487 471.745,834	112	399.864,753 471.749,825	4.0
112	399.864,753 471.749,825	113	399.857,781 471.749,221	6.998	113	399.857,781 471.749,221	114	399.856,915 471.749,146	0.869	114	399.856,915 471.749,146	115	399.849,413 471.746,77	7.869

Punct început	X / Y	Punct sfârșit	X / Y	Lungime segment	Punct început	X / Y	Punct sfârșit	X / Y	Lungime segment	Punct început	X / Y	Punct sfârșit	X / Y	Lungime segment
115	399.849,413 471.746,77	116	399.839,093 471.741,482	11.596	116	399.839,093 471.741,482	117	399.831,74 471.737,716	8.261	117	399.831,74 471.737,716	118	399.828,942 471.737,481	2.808
118	399.828,942 471.737,481	119	399.824,885 471.737,98	4.088	119	399.824,885 471.737,98	120	399.822,411 471.739,187	2.753	120	399.822,411 471.739,187	121	399.820,829 471.740,672	2.17
121	399.820,829 471.740,672	122	399.811,386 471.750,028	13.293	122	399.811,386 471.750,028	123	399.805,466 471.756,488	8.762	123	399.805,466 471.756,488	124	399.796,239 471.766,546	13.649
124	399.796,239 471.766,546	125	399.789,386 471.775,042	10.915	125	399.789,386 471.775,042	126	399.783,173 471.784,153	11.028	126	399.783,173 471.784,153	127	399.781,239 471.787,551	3.91
127	399.781,239 471.787,551	128	399.779,11 471.792,275	5.182	128	399.779,11 471.792,275	129	399.778,258 471.796,012	3.833	129	399.778,258 471.796,012	130	399.777,776 471.799,93	3.948
130	399.777,776 471.799,93	131	399.777,919 471.804,224	4.296	131	399.777,919 471.804,224	132	399.779,053 471.814,469	10.308	132	399.779,053 471.814,469	133	399.779,458 471.822,762	8.303
133	399.779,458 471.822,762	134	399.779,174 471.826,35	3.599	134	399.779,174 471.826,35	135	399.777,845 471.834,422	8.181	135	399.777,845 471.834,422	136	399.776,501 471.839,703	5.449
136	399.776,501 471.839,703	137	399.776,073 471.841,383	1.734	137	399.776,073 471.841,383	138	399.774,09 471.846,914	5.876	138	399.774,09 471.846,914	139	399.771,515 471.851,73	5.461
139	399.771,515 471.851,73	140	399.767,59 471.856,768	6.386	140	399.767,59 471.856,768	141	399.762,874 471.861,356	6.58	141	399.762,874 471.861,356	142	399.759,922 471.863,378	3.578
142	399.759,922 471.863,378	143	399.753,849 471.866,732	6.938	143	399.753,849 471.866,732	144	399.749,878 471.869,361	4.762	144	399.749,878 471.869,361	145	399.745,128 471.872,506	5.697
145	399.745,128 471.872,506	146	399.737,959 471.877,023	8.473	146	399.737,959 471.877,023	147	399.733,635 471.879,335	4.903	147	399.733,635 471.879,335	148	399.728,727 471.881,001	5.183
148	399.728,727 471.881,001	149	399.721,995 471.882,431	6.882	149	399.721,995 471.882,431	150	399.712,175 471.882,997	9.836	150	399.712,175 471.882,997	151	399.705,065 471.883,203	7.113
151	399.705,065 471.883,203	152	399.698,347 471.883,713	6.737	152	399.698,347 471.883,713	153	399.693,238 471.885,076	5.288	153	399.693,238 471.885,076	154	399.686,107 471.887,625	7.573
154	399.686,107 471.887,625	155	399.675,18 471.892,988	12.172	155	399.675,18 471.892,988	156	399.667,565 471.896,672	8.459	156	399.667,565 471.896,672	157	399.658,815 471.901,584	10.034
157	399.658,815 471.901,584	158	399.651,569 471.905,686	8.327	158	399.651,569 471.905,686	159	399.642,203 471.909,837	10.245	159	399.642,203 471.909,837	160	399.632,545 471.914,369	10.668
160	399.632,545 471.914,369	161	399.627,297 471.916,826	5.795	161	399.627,297 471.916,826	162	399.618,302 471.918,949	9.242	162	399.618,302 471.918,949	163	399.612,251 471.920,61	6.275
163	399.612,251 471.920,61	164	399.606,281 471.922,236	6.187	164	399.606,281 471.922,236	165	399.599,976 471.922,689	6.321	165	399.599,976 471.922,689	166	399.590,158 471.922,39	9.823
166	399.590,158 471.922,39	167	399.584,102 471.922,165	6.06	167	399.584,102 471.922,165	168	399.579,532 471.920,852	4.755	168	399.579,532 471.920,852	169	399.574,342 471.916,939	6.5
169	399.574,342 471.916,939	170	399.566,979 471.907,412	12.041	170	399.566,979 471.907,412	171	399.563,457 471.903,968	4.926	171	399.563,457 471.903,968	172	399.557,962 471.900,436	6.532
172	399.557,962 471.900,436	173	399.553,151 471.898,536	5.173	173	399.553,151 471.898,536	174	399.545,554 471.896,795	7.794	174	399.545,554 471.896,795	175	399.525,978 471.894,76	19.681
175	399.525,978 471.894,76	176	399.514,647 471.894,301	11.34	176	399.514,647 471.894,301	177	399.504,55 471.895,546	10.173	177	399.504,55 471.895,546	178	399.496,964 471.897,629	7.867
178	399.496,964 471.897,629	179	399.490,007 471.900,704	7.606	179	399.490,007 471.900,704	180	399.466,409 471.912,174	26.238	180	399.466,409 471.912,174	181	399.454,252 471.917,984	13.474
181	399.454,252 471.917,984	182	399.448,337 471.920,822	6.561	182	399.448,337 471.920,822	183	399.443,252 471.922,666	5.409	183	399.443,252 471.922,666	184	399.438,178 471.923,896	5.221
184	399.438,178 471.923,896	185	399.431,056 471.924,5	7.148	185	399.431,056 471.924,5	186	399.430,539 471.924,507	0.517	186	399.430,539 471.924,507	187	399.423,733 471.924,598	6.807
187	399.423,733 471.924,598	188	399.423,463 471.924,557	0.273	188	399.423,463 471.924,557	189	399.415,272 471.923,304	8.286	189	399.415,272 471.923,304	190	399.408,282 471.920,535	7.518
190	399.408,282 471.920,535	191	399.391,214 471.909,41	20.374	191	399.391,214 471.909,41	192	399.378,375 471.900,991	15.353	192	399.378,375 471.900,991	193	399.362,993 471.889,115	19.433
193	399.362,993 471.889,115	194	399.352,184 471.879,795	14.272	194	399.352,184 471.879,795	195	399.348,607 471.875,375	5.686	195	399.348,607 471.875,375	196	399.346,3 471.873,892	2.743
196	399.346,3 471.873,892	197	399.345,29 471.873,642	1.04	197	399.345,29 471.873,642	198	399.343,405 471.873,725	1.887	198	399.343,405 471.873,725	199	399.341,093 471.874,781	2.542
199	399.341,093 471.874,781	200	399.338,379 471.877,275	3.686	200	399.338,379 471.877,275	201	399.337,593 471.879,181	2.062	201	399.337,593 471.879,181	202	399.337,496 471.881,288	2.109
202	399.337,496 471.881,288	203	399.338,68 471.884,466	3.391	203	399.338,68 471.884,466	204	399.356,52 471.904,075	26.51	204	399.356,52 471.904,075	205	399.365,654 471.915,201	14.395
205	399.365,654 471.915,201	206	399.374,551 471.934,658	21.395	206	399.374,551 471.934,658	207	399.378,215 471.948,213	14.041	207	399.378,215 471.948,213	208	399.379,238 471.959,911	7.766
208	399.379,238 471.955,911	209	399.379,327 471.961,893	5.983	209	399.379,327 471.961,893	210	399.379,235 471.963,686	1.795	210	399.379,235 471.963,686	211	399.378,852 471.971,085	7.409
211	399.378,852 471.971,085	212	399.378,626 471.975,462	4.383	212	399.378,626 471.975,462	213	399.375,445 472.004,704	29.415	213	399.375,445 472.004,704	214	399.374,069 472.021,45	16.802

Punct început	X / Y	Punct sfârşit	X / Y	Lungime segmen t
214	399.374,069 472.021,45	1	399.373,424 472.037,068	15.63 1

\*\* Lungimile segmentelor sunt determinate în planul de proiecție Stereo 70 și sunt rotunjite la 1 milimetru.

\*\*\* Distanța dintre puncte este formată din segmente cumulate ce sunt mai mici decât valoarea 1 milimetru.





**DATE DESPRE IMOBILUL NR. 12762**

Oficiul de Cadastru și Publicitate Imobiliară SIBIU  
Biroul de Cadastru și Publicitate Imobiliară Saliste

**A. Partea I. Descrierea imobilului**

TEREN Extravilan

Adresa: Jud. Sibiu

Nr. Crt	Nr cadastral Nr. topografic	Suprafața* (mp)	Observații / Referințe
A1		16.088	Sector cadastral:56 Teren neimprejmut;

**B. Partea II. Proprietari și acte**

Inscrieri privitoare la dreptul de proprietate și alte drepturi reale		Referințe
/		
Act Normativ nr. 7, din 13/03/1996 emis de PARLAMENTUL ROMÂNIEI;		
B1	Intabulare, drept de PROPRIETATE, dobândit prin Lege, cota actuala 1/1, cota initiala 1/1 1) <b>NEIDENTIFICAT NEIDENTIFICAT</b>	A1
Act Administrativ nr. 15119, din 16/11/2023 emis de PRIMĂRIA COMUNEI JINA;		
B2	Se noteaza posesia factica asupra suprafetei de 16088 mp in favoarea lui 1) <b>BARB CONSTANTIN</b>	A1

**C. Partea III. SARCINI .**

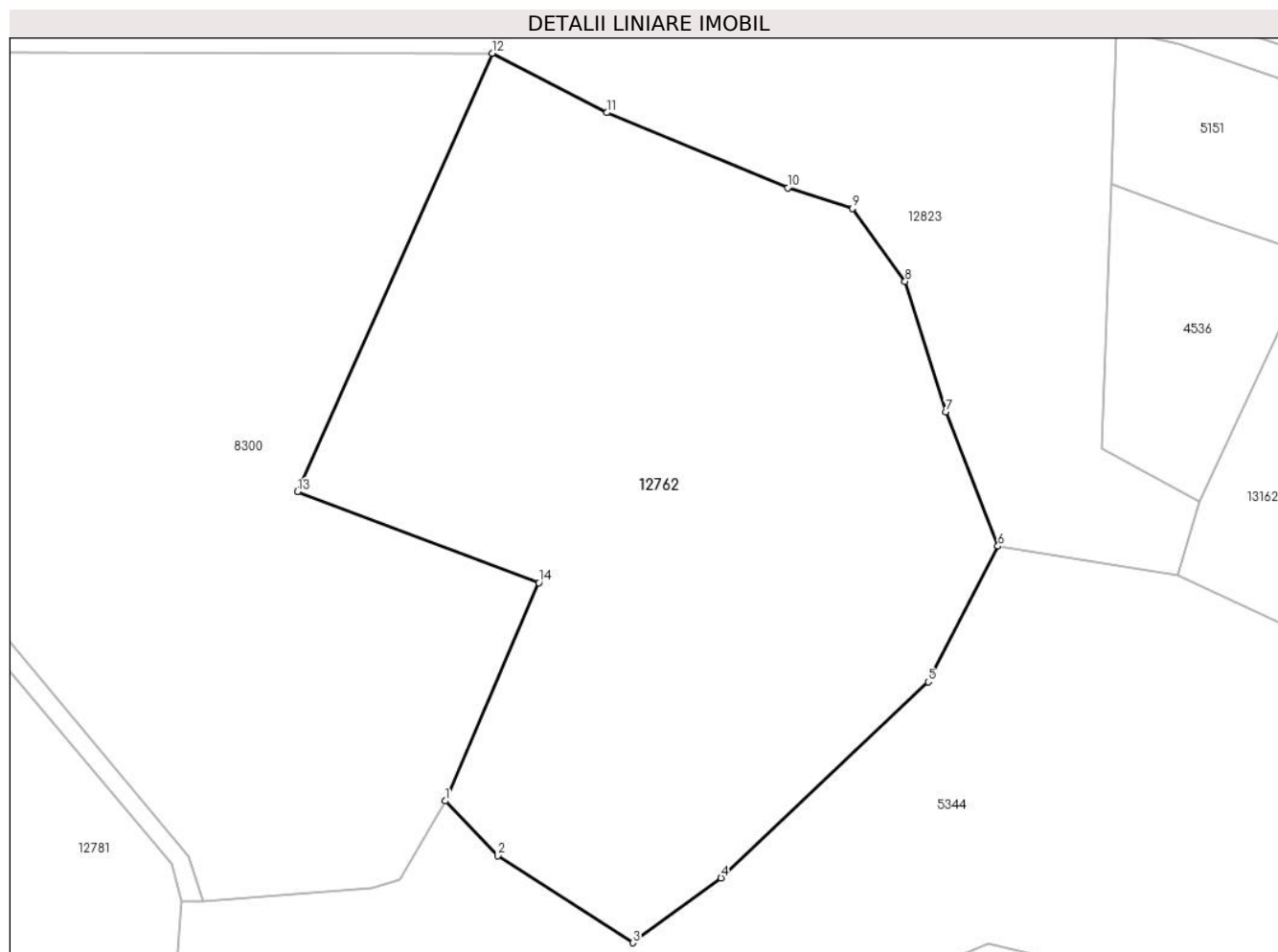
Inscrieri privind dezmembramintele dreptului de proprietate, drepturi reale de garanție și sarcini	Referințe
NU SUNT	

## Anexa Nr. 1 La Partea I

## Teren

Nr cadastral	Suprafața (mp)*	Observații / Referințe
	16.088	

\* Suprafața este determinată în planul de proiecție Stereo 70.



## Date referitoare la teren

Crt	Categorie folosință	Intravilan	Suprafața (mp)	Tarla	Parcelă	Nr. topo	Observații / Referințe
1	fânețe (F) - fânețe împădurite	NU	16.088	36	2344/2	-	

## Lungime Segmente

1) Valorile lungimilor segmentelor sunt obținute din proiecție în plan.

Punct început	X / Y	Punct sfârșit	X / Y	Lungime segment (** (m)
1	397.923,921 473.537,822	2	397.935,076 473.526,249	16.074
2	397.935,076 473.526,249	3	397.963,611 473.507,861	33.946
3	397.963,611 473.507,861	4	397.982,275 473.521,578	23.162
4	397.982,275 473.521,578	5	398.026,082 473.562,983	60.278

Punct început	X / Y	Punct sfârșit	X / Y	Lungime segment (** (m)
5	398.026,082 473.562,983	6	398.040,837 473.591,654	32.245
6	398.040,837 473.591,654	7	398.029,825 473.620,076	30.481
7	398.029,825 473.620,076	8	398.021,208 473.647,592	28.834
8	398.021,208 473.647,592	9	398.010,083 473.663,014	19.016
9	398.010,083 473.663,014	10	397.996,428 473.667,37	14.333
10	397.996,428 473.667,37	11	397.958,11 473.683,264	41.484
11	397.958,11 473.683,264	12	397.933,912 473.695,821	27.262
12	397.933,912 473.695,821	13	397.892,695 473.603,172	101.404
13	397.892,695 473.603,172	14	397.943,75 473.583,924	54.563
14	397.943,75 473.583,924	1	397.923,921 473.537,822	50.185

\*\* Lungimile segmentelor sunt determinate în planul de proiecție Stereo 70 și sunt rotunjite la 1 milimetru.

\*\*\* Distanța dintre puncte este formată din segmente cumulate ce sunt mai mici decât valoarea 1 milimetru.



**DATE DESPRE IMOBILUL NR. 12763**

Oficiul de Cadastru și Publicitate Imobiliară SIBIU  
Biroul de Cadastru și Publicitate Imobiliară Saliste

**A. Partea I. Descrierea imobilului**

TEREN Extravilan

Nr. CF vechi:1871 JINA

Nr. topografic:parte din nr. top 5132

Adresa: Jud. Sibiu

Nr. Crt	Nr cadastral Nr. topografic	Suprafața* (mp)	Observații / Referințe
A1	100963	Din acte: 32.012 Masurata: 2.055	Sector cadastral:64 Teren neimprejmit; ; PARTIAL CF 100963 UAT JINA

**B. Partea II. Proprietari și acte**

Inscrieri privitoare la dreptul de proprietate și alte drepturi reale		Referințe
<b>3963 / 26/11/1901</b>		
Act Notarial nr. -, din 01/01/1901 emis de -;		
B1	Intabulare, drept de PROPRIETATE, cu titlu de drept mostenire, dobandit prin Succesiune, cota actuala 2/8, cota initiala 1/4 1) <b>STREULEA IOAN</b> <i>OBSERVATII: (provenita din conversia CF 1871Jina)</i>	A1
B2	Intabulare, drept de PROPRIETATE, cu titlu de drept mostenire, dobandit prin Succesiune, cota actuala 2/8, cota initiala 1/4 1) <b>STREULEA PAMFILIE</b> <i>OBSERVATII: (provenita din conversia CF 1871Jina)</i>	A1
<b>1046 / 31/12/1948</b>		
Hotarare Judecatoreasca nr. 2726/1948, din 01/01/1948 emis de JUDECATORIA MIERCUREA;		
B3	Intabulare, drept de PROPRIETATE, cu titlu de drept mostenire, dobandit prin Succesiune, cota actuala 1/8, cota initiala 1/8 1) <b>STRAULEA PAMFILIE</b>	A1
<b>2711 / 21/03/2012</b>		
Act Notarial nr. 144, din 20/03/2012 emis de NP AVRAM ADRIANA (dosar nr. 18/2012);		
B5	Intabulare, drept de PROPRIETATE, dobandit prin Succesiune, cota actuala 3/8, cota initiala 3/8 1) <b>BOGDANEL MARINA</b>	A1
/		
Act Administrativ nr. 15547, din 21/11/2023 emis de PRIMĂRIA COMUNEI JINA;		
B6	Se noteaza posesia factica asupra suprafetei de 2055 mp in favoarea lui 1) <b>STREULEA CONSTANTIN</b>	A1

**C. Partea III. SARCINI .**

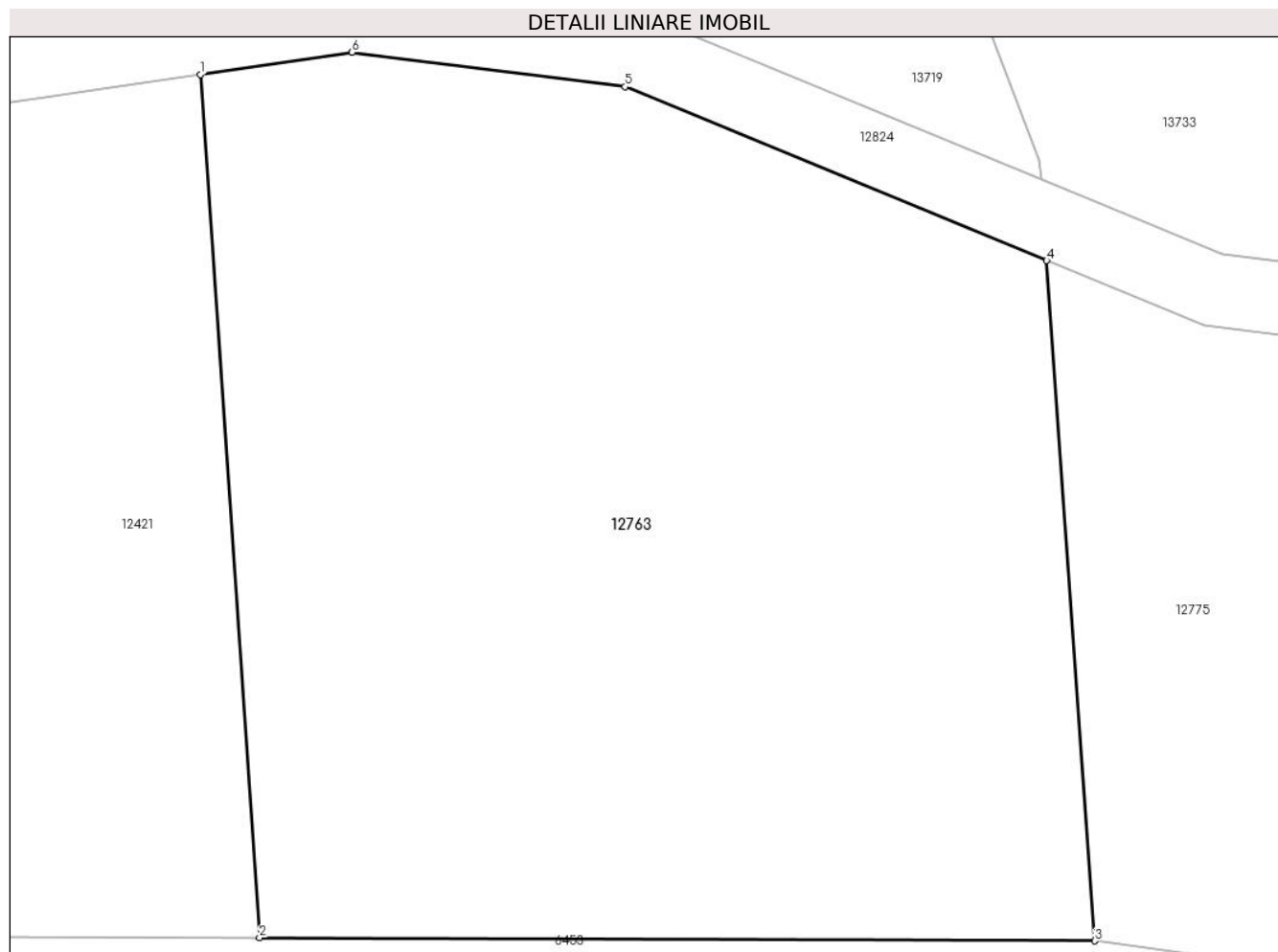
Inscrieri privind dezmembramintele dreptului de proprietate, drepturi reale de garanție și sarcini	Referințe
NU SUNT	

## Anexa Nr. 1 La Partea I

## Teren

Nr cadastral	Suprafața (mp)*	Observații / Referințe
100963	Din acte: 32.012 Masurata: 2.055	; PARTIAL CF 100963 UAT JINA

\* Suprafața este determinată în planul de proiecție Stereo 70.



## Date referitoare la teren

Crt	Categorie folosință	Intra vilan	Suprafața (mp)	Tarla	Parcelă	Nr. topo	Observații / Referințe
1	faneata	NU	2.055	39	2406	parte din nr. top 5132	

## Lungime Segmente

1) Valorile lungimilor segmentelor sunt obținute din proiecție în plan.

Punct început	X / Y	Punct sfârșit	X / Y	Lungime segment (** (m)
1	398.322,096 472.289,718	2	398.325,339 472.242,387	47.442
2	398.325,339 472.242,387	3	398.371,12 472.242,218	45.781
3	398.371,12 472.242,218	4	398.368,477 472.279,518	37.394
4	398.368,477 472.279,518	5	398.345,372 472.289,048	24.993
5	398.345,372 472.289,048	6	398.330,402 472.290,939	15.089

Punct început	X / Y	Punct sfârșit	X / Y	Lungime segment (** (m)
6	398.330,402 472.290,939	1	398.322,096 472.289,718	8.395

\*\* Lungimile segmentelor sunt determinate în planul de proiecție Stereo 70 și sunt rotunjite la 1 milimetru.

\*\*\* Distanța dintre puncte este formată din segmente cumulate ce sunt mai mici decât valoarea 1 milimetru.





**DATE DESPRE IMOBILUL NR. 12765**

Oficiul de Cadastru și Publicitate Imobiliară SIBIU  
Biroul de Cadastru și Publicitate Imobiliară Saliste

**A. Partea I. Descrierea imobilului**

Nr. CF vechi:1350Jina  
Nr. topografic:5278

TEREN Extravilan

Adresa: Jud. Sibiu

Nr. Crt	Nr cadastral Nr. topografic	Suprafața* (mp)	Observații / Referințe
A1	102180	15.300	Sector cadastral:57 Teren neimprejmuit;

**Construcții**

Crt	Nr cadastral Nr. topografic	Adresa	Observații / Referințe
A1.1	102180-C1	Jud. Sibiu	Nr. niveluri:1; S. construita la sol:25 mp; ANEXA-P
A1.2	102180-C2	Jud. Sibiu	Nr. niveluri:1; S. construita la sol:48 mp; ANEXA-P
A1.3	102180-C3	Jud. Sibiu	Nr. niveluri:1; S. construita la sol:26 mp; ANEXA-P

**B. Partea II. Proprietari și acte**

Inscrieri privitoare la dreptul de proprietate și alte drepturi reale		Referințe
<b>1783 / 18/02/2016</b>		
Hotarare Judecatoreasca nr. 206, din 12/05/2015 emis de JUDECATORIA SALISTE (in dosar nr.327/294/2014, definitiva la data de 20.07.2015);		
B2	Intabulare, drept de PROPRIETATE, cu titlu de drept mostenire, dobandit prin Succesiune, cota actuala 1/1, cota initiala 1/1 1) TOADER ILEANA	A1
/		
Act Normativ nr. 7, din 13/03/1996 emis de PARLAMENTUL ROMÂNIEI;		
B3	Intabulare, drept de PROPRIETATE, dobandit prin Lege, cota actuala 1/1, cota initiala 1/1 1) TOADER ILEANA	A1.1, A1.2, A1.3

**C. Partea III. SARCINI .**

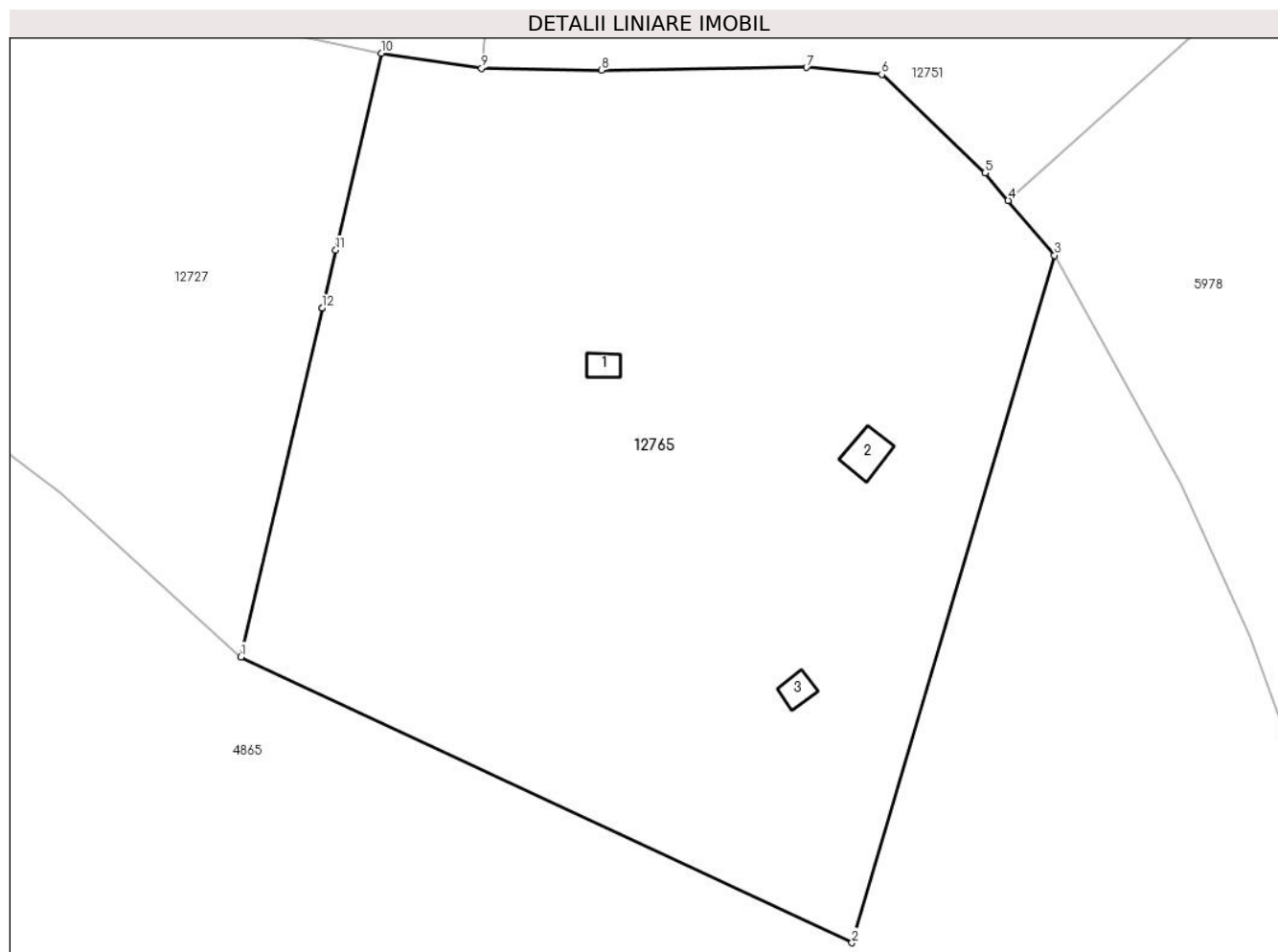
Inscrieri privind dezmembramintele dreptului de proprietate, drepturi reale de garanție și sarcini	Referințe
NU SUNT	

## Anexa Nr. 1 La Partea I

## Teren

Nr cadastral	Suprafața (mp)*	Observații / Referințe
102180	15.300	

\* Suprafața este determinată în planul de proiecție Stereo 70.



## Date referitoare la teren

Crt	Categorie folosință	Intravilan	Suprafața (mp)	Tarla	Parcelă	Nr. topo	Observații / Referințe
1	curți constructii	NU	469	41	2554,2555,2556	5278	
2	faneata	NU	14.831	41	2551/1, 2552,2553,2595/115	5278	

## Date referitoare la construcții

Crt	Număr	Destinație construcție	Supraf. (mp)	Situație juridică	Observații / Referințe
A1.1	102180-C1	constructii anexa	25	Cu acte	Nr. niveluri:1; S. construita la sol:25 mp; ANEXA-P
A1.2	102180-C2	constructii anexa	48	Cu acte	Nr. niveluri:1; S. construita la sol:48 mp; ANEXA-P
A1.3	102180-C3	constructii anexa	26	Cu acte	Nr. niveluri:1; S. construita la sol:26 mp; ANEXA-P

## Lungime Segmente

1) Valorile lungimilor segmentelor sunt obținute din proiecție în plan.

Punct început	X / Y	Punct sfârșit	X / Y	Lungime segment (** (m)
---------------	-------	---------------	-------	-------------------------

Punct început	X / Y	Punct sfârşit	X / Y	Lungime segment (** (m)
1	400.060,615 472.095,734	2	400.167,687 472.045,683	118.193
2	400.167,687 472.045,683	3	400.203,176 472.166,051	125.491
3	400.203,176 472.166,051	4	400.195,081 472.175,665	12.568
4	400.195,081 472.175,665	5	400.191,031 472.180,476	6.289
5	400.191,031 472.180,476	6	400.172,936 472.197,73	25.003
6	400.172,936 472.197,73	7	400.159,733 472.198,956	13.26
7	400.159,733 472.198,956	8	400.123,837 472.198,478	35.899
8	400.123,837 472.198,478	9	400.102,798 472.198,796	21.041
9	400.102,798 472.198,796	10	400.085,27 472.201,442	17.727
10	400.085,27 472.201,442	11	400.077,235 472.166,995	35.372
11	400.077,235 472.166,995	12	400.074,869 472.156,848	10.419
12	400.074,869 472.156,848	13	400.074,867 472.156,843	0.005
13	400.074,867 472.156,843	1	400.060,615 472.095,734	62.749

\*\* Lungimile segmentelor sunt determinate în planul de proiecție Stereo 70 și sunt rotunjite la 1 milimetru.

\*\*\* Distanța dintre puncte este formată din segmente cumulate ce sunt mai mici decât valoarea 1 milimetru.



**DATE DESPRE IMOBILUL NR. 12766**

Oficiul de Cadastru și Publicitate Imobiliară SIBIU  
Biroul de Cadastru și Publicitate Imobiliară Saliste

**A. Partea I. Descrierea imobilului**

TEREN Extravilan

Adresa: Jud. Sibiu

Nr. Crt	Nr cadastral Nr. topografic	Suprafața* (mp)	Observații / Referințe
A1		4.521	Sector cadastral:30 Teren neimprejmuit;

**B. Partea II. Proprietari și acte**

Inscrieri privitoare la dreptul de proprietate și alte drepturi reale		Referințe
/		
Act Normativ nr. 7, din 13/03/1996 emis de PARLAMENTUL ROMÂNIEI;		
B1	Intabulare, drept de PROPRIETATE, dobândit prin Lege, cota actuala 1/1, cota initiala 1/1 1) <b>NEIDENTIFICAT NEIDENTIFICAT</b>	A1
Act Administrativ nr. 228, din 08/01/2024 emis de PRIMĂRIA COMUNEI JINA;		
B2	Se noteaza posesia factica asupra suprafetei de 4521 mp in favoarea lui 1) <b>BOGDĂNEL I. GHEORGHE</b>	A1

**C. Partea III. SARCINI .**

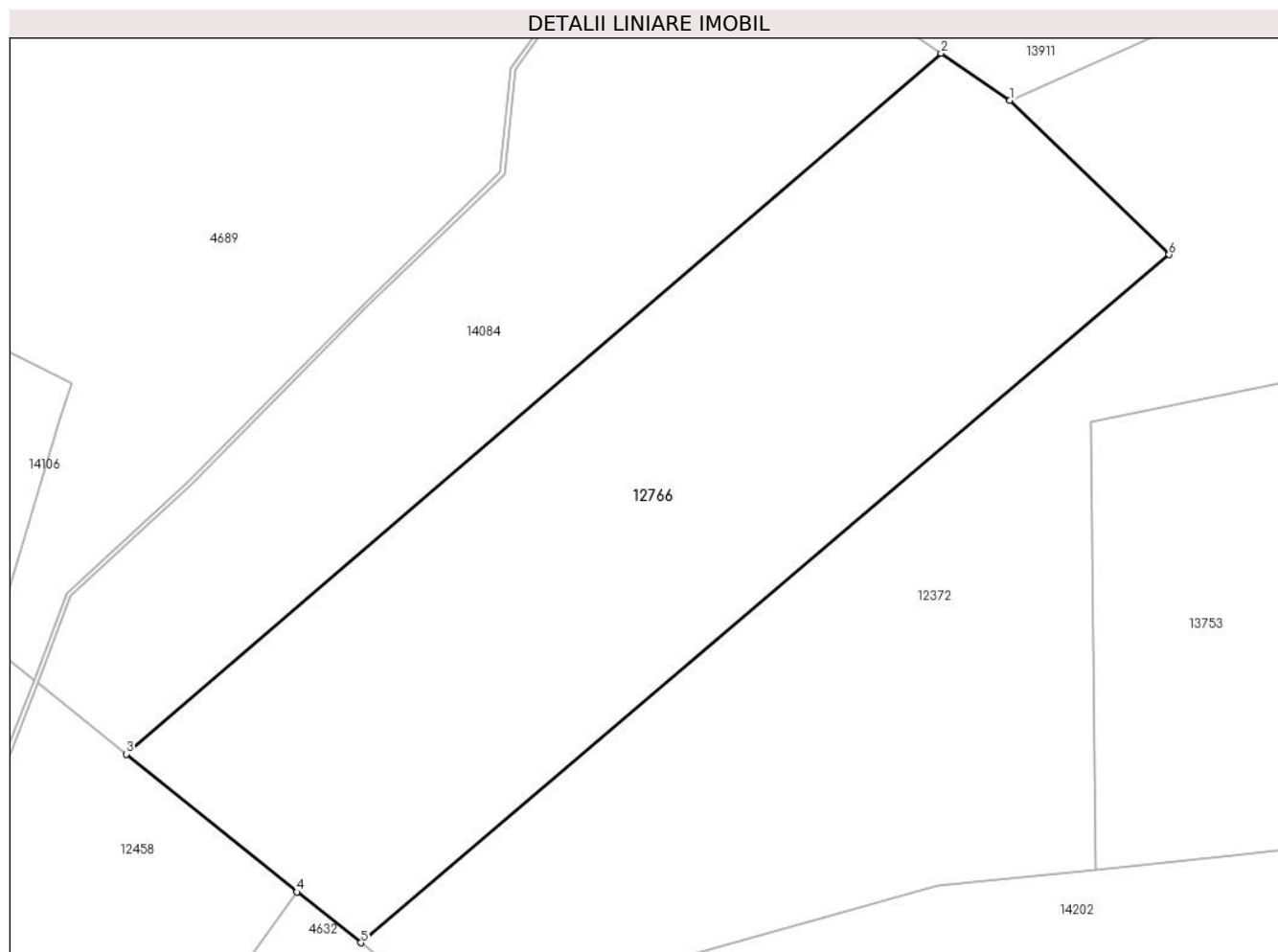
Inscrieri privind dezmembramintele dreptului de proprietate, drepturi reale de garanție și sarcini	Referințe
NU SUNT	

## Anexa Nr. 1 La Partea I

## Teren

Nr cadastral	Suprafața (mp)*	Observații / Referințe
	4.521	

\* Suprafața este determinată în planul de proiecție Stereo 70.



## Date referitoare la teren

Crt	Categorie folosință	Intravilan	Suprafața (mp)	Tarla	Parcelă	Nr. topo	Observații / Referințe
1	fânețe (F) - fânețe împădurite	NU	4.521	25	1880/551	-	

## Lungime Segmente

1) Valorile lungimilor segmentelor sunt obținute din proiecție în plan.

Punct început	X / Y	Punct sfârșit	X / Y	Lungime segment (** (m)
1	398.195,47 475.571,782	2	398.187,292 475.577,395	9.919
2	398.187,292 475.577,395	3	398.090,486 475.494,187	127.652
3	398.090,486 475.494,187	4	398.110,786 475.477,815	26.079
4	398.110,786 475.477,815	5	398.118,345 475.471,782	9.671

Punct început	X / Y	Punct sfârșit	X / Y	Lungime segment (** (m)
5	398.118,345 475.471,782	6	398.214,376 475.553,477	126.079
6	398.214,376 475.553,477	1	398.195,47 475.571,782	26.316

\*\* Lungimile segmentelor sunt determinate în planul de proiecție Stereo 70 și sunt rotunjite la 1 milimetru.

\*\*\* Distanța dintre puncte este formată din segmente cumulate ce sunt mai mici decât valoarea 1 milimetru.





**DATE DESPRE IMOBILUL NR. 12767**

Oficiul de Cadastru și Publicitate Imobiliară SIBIU  
Biroul de Cadastru și Publicitate Imobiliară Saliste

**A. Partea I. Descrierea imobilului**

TEREN Extravilan

Adresa: Jud. Sibiu

Nr. Crt	Nr cadastral Nr. topografic	Suprafața* (mp)	Observații / Referințe
A1		158	Sector cadastral:60 Teren neimprejmut;

**B. Partea II. Proprietari și acte**

Inscrieri privitoare la dreptul de proprietate și alte drepturi reale		Referințe
/		
Act Normativ nr. 7, din 13/03/1996 emis de PARLAMENTUL ROMÂNIEI;		
B1	Intabulare, drept de PROPRIETATE, dobândit prin Lege, cota actuala 1/1, cota initiala 1/1 1) NEIDENTIFICAT NEIDENTIFICAT	A1
Act Administrativ nr. 15120, din 16/11/2023 emis de PRIMĂRIA COMUNEI JINA;		
B2	Se noteaza posesia factica asupra suprafetei de 158 mp in favoarea lui 1) RĂDUȚIU GHEORGHE	A1

**C. Partea III. SARCINI .**

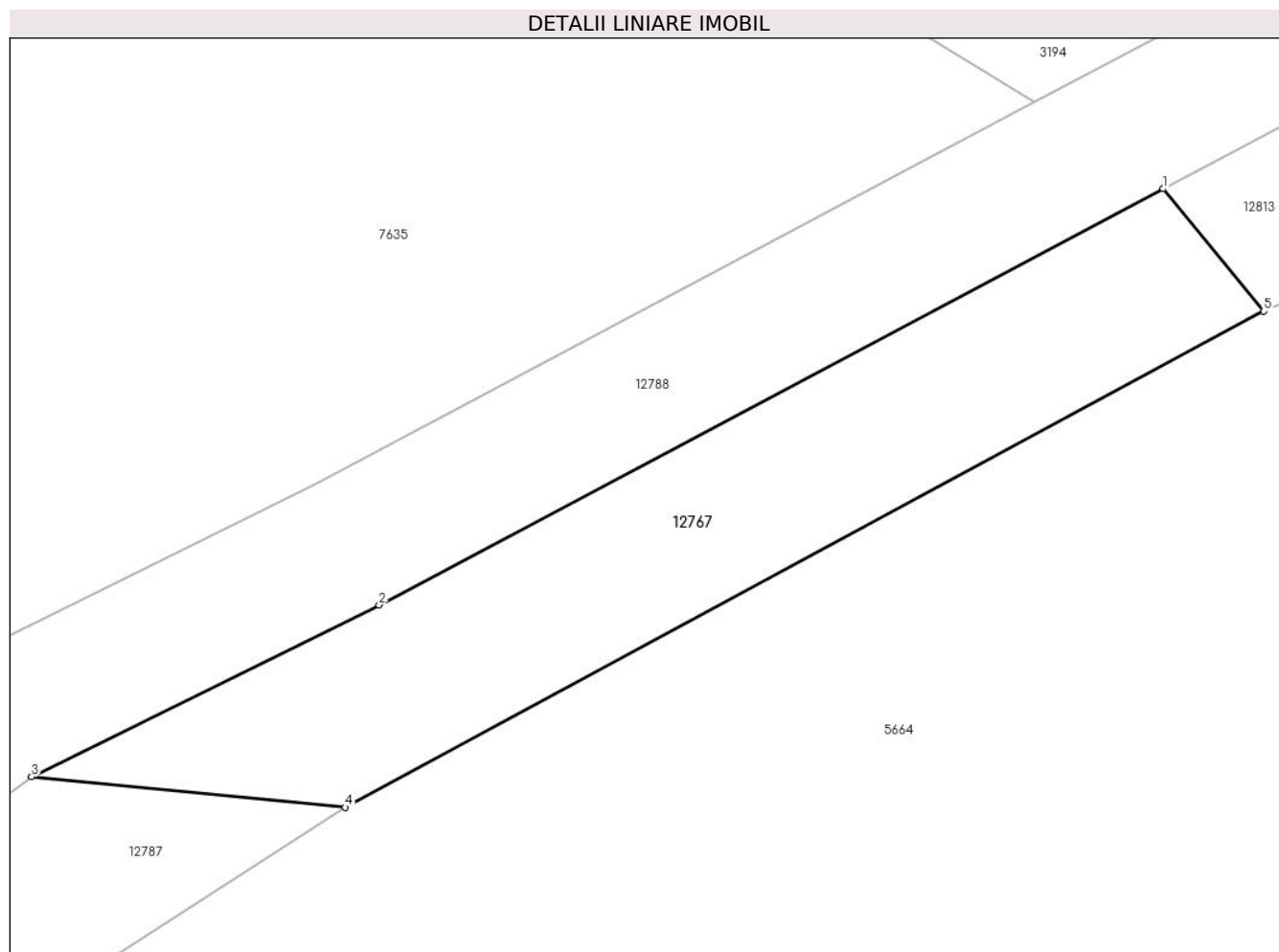
Inscrieri privind dezmembramintele dreptului de proprietate, drepturi reale de garanție și sarcini	Referințe
NU SUNT	

## Anexa Nr. 1 La Partea I

## Teren

Nr cadastral	Suprafața (mp)*	Observații / Referințe
	158	

\* Suprafața este determinată în planul de proiecție Stereo 70.



## Date referitoare la teren

Crt	Categorie folosință	Intravilan	Suprafața (mp)	Tarla	Parcelă	Nr. topo	Observații / Referințe
1	faneata	NU	158	46	2588/4	-	

## Lungime Segmente

1) Valorile lungimilor segmentelor sunt obținute din proiecție în plan.

Punct început	X / Y	Punct sfârșit	X / Y	Lungime segment (** (m)
1	401.359,473 472.007,635	2	401.336,566 471.995,482	25.931
2	401.336,566 471.995,482	3	401.326,415 471.990,469	11.321
3	401.326,415 471.990,469	4	401.335,571 471.989,576	9.199
4	401.335,571 471.989,576	5	401.362,413 472.004,058	30.5
5	401.362,413 472.004,058	1	401.359,473 472.007,635	4.63

**\*\* Lungimile segmentelor sunt determinate în planul de proiecție Stereo 70 și sunt rotunjite la 1 milimetru.**

**\*\*\* Distanța dintre puncte este formată din segmente cumulate ce sunt mai mici decât valoarea 1 milimetru.**



**DATE DESPRE IMOBILUL NR. 12768**

Oficiul de Cadastru și Publicitate Imobiliară SIBIU  
Biroul de Cadastru și Publicitate Imobiliară Saliste

**A. Partea I. Descrierea imobilului**

TEREN Extravilan

Adresa: Jud. Sibiu

Nr. Crt	Nr cadastral Nr. topografic	Suprafața* (mp)	Observații / Referințe
A1		16.235	Sector cadastral:56 Teren neimprejmuit;

**B. Partea II. Proprietari și acte**

Inscrieri privitoare la dreptul de proprietate și alte drepturi reale		Referințe
/		
Act Normativ nr. 7, din 13/03/1996 emis de PARLAMENTUL ROMÂNIEI;		
B1	Inscrierea provizorie, drept de PROPRIETATE, dobandit prin Lege, cota actuala 1/1, cota initiala 1/1	A1
1) <b>COMUNA JINA</b> , CIF:0000000000000, PROPRIETAR NEIDENTIFICAT		

**C. Partea III. SARCINI .**

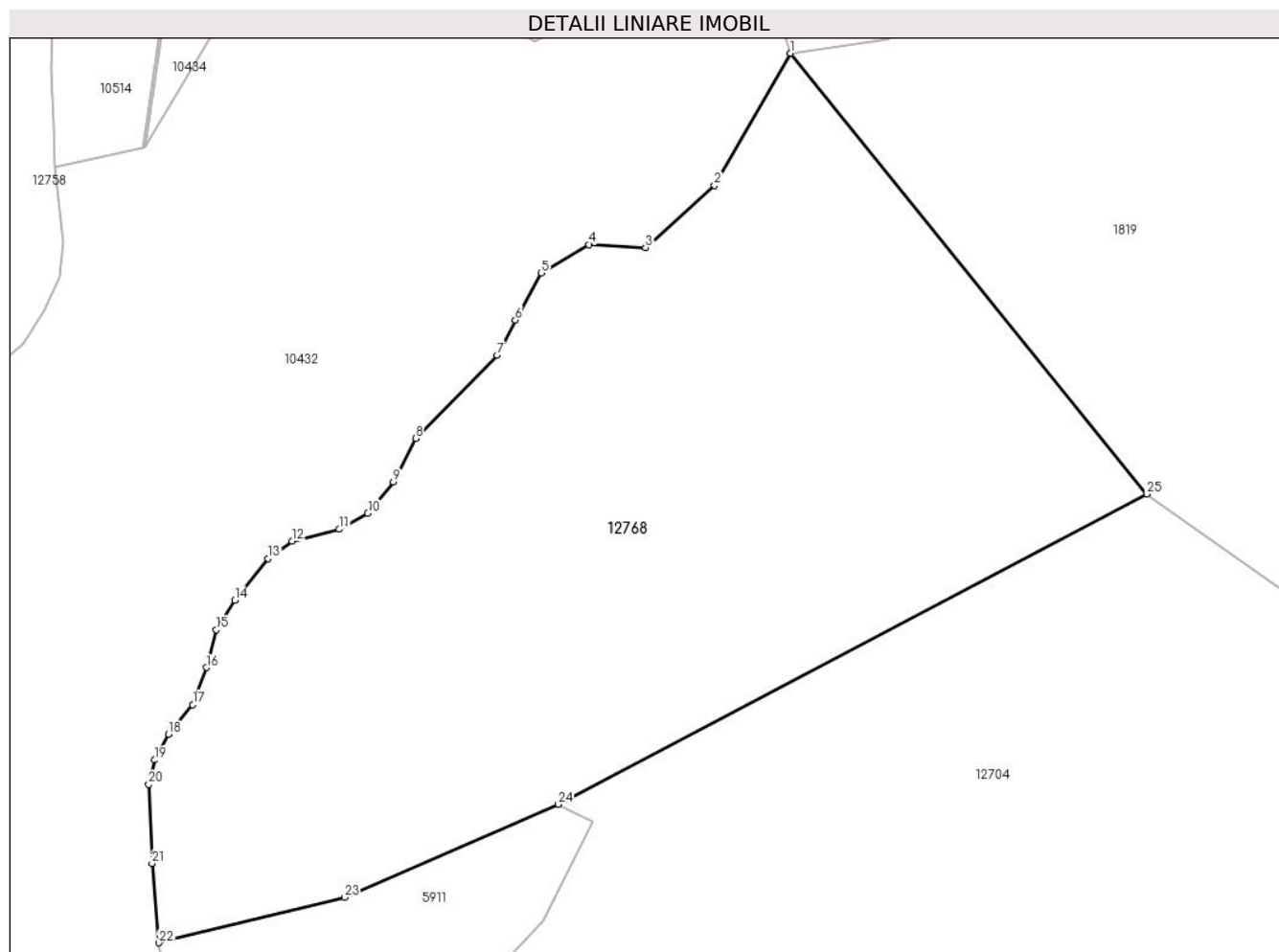
Inscrieri privind dezmembramintele dreptului de proprietate, drepturi reale de garanție și sarcini	Referințe
NU SUNT	

## Anexa Nr. 1 La Partea I

## Teren

Nr cadastral	Suprafața (mp)*	Observații / Referințe
	16.235	

\* Suprafața este determinată în planul de proiecție Stereo 70.



## Date referitoare la teren

Crt	Categorie folosință	Intra vilan	Suprafața (mp)	Tarla	Parcelă	Nr. topo	Observații / Referințe
1	fânețe (F) - fânețe împădurite	NU	16.235	36	2312/2, 2316/2, 2344/29	-	

## Lungime Segmente

1) Valorile lungimilor segmentelor sunt obținute din proiecție în plan.

Punct început	X / Y	Punct sfârșit	X / Y	Lungime segment (** (m))
1	398.297,779 473.300,073	2	398.282,365 473.273,232	30.952
3	398.268,317 473.260,638	4	398.256,879 473.261,281	11.456
5	398.247,221 473.255,487	6	398.241,94 473.245,962	10.891
7	398.238,205 473.238,881	8	398.221,704 473.221,986	23.616

Punct început	X / Y	Punct sfârșit	X / Y	Lungime segment (** (m))
2	398.282,365 473.273,232	3	398.268,317 473.260,638	18.867
4	398.256,879 473.261,281	5	398.247,221 473.255,487	11.263
6	398.241,94 473.245,962	7	398.238,205 473.238,881	8.006
8	398.221,704 473.221,986	9	398.217,149 473.213,181	9.913

Punct început	X / Y	Punct sfârșit	X / Y	Lungime segment (** (m))
9	398.217,149 473.213,181	10	398.211,985 473.206,805	8.205
11	398.206,214 473.203,542	12	398.196,646 473.201,113	9.872
13	398.191,71 473.197,621	14	398.184,966 473.189,131	10.843
15	398.181,23 473.183,182	16	398.179,247 473.175,483	7.95
17	398.176,504 473.167,961	18	398.171,545 473.161,958	7.786
19	398.168,785 473.156,751	20	398.167,543 473.151,821	5.084
21	398.168,2 473.135,782	22	398.169,609 473.119,693	16.151
23	398.207,242 473.128,883	24	398.250,656 473.147,763	47.342
25	398.370,028 473.210,685	1	398.297,779 473.300,073	114.935

Punct început	X / Y	Punct sfârșit	X / Y	Lungime segment (** (m))
10	398.211,985 473.206,805	11	398.206,214 473.203,542	6.63
12	398.196,646 473.201,113	13	398.191,71 473.197,621	6.046
14	398.184,966 473.189,131	15	398.181,23 473.183,182	7.025
16	398.179,247 473.175,483	17	398.176,504 473.167,961	8.007
18	398.171,545 473.161,958	19	398.168,785 473.156,751	5.893
20	398.167,543 473.151,821	21	398.168,2 473.135,782	16.052
22	398.169,609 473.119,693	23	398.207,242 473.128,883	38.739
24	398.250,656 473.147,763	25	398.370,028 473.210,685	134.94

\*\* Lungimile segmentelor sunt determinate în planul de proiecție Stereo 70 și sunt rotunjite la 1 milimetru.

\*\*\* Distanța dintre puncte este formată din segmente cumulate ce sunt mai mici decât valoarea 1 milimetru.





**DATE DESPRE IMOBILUL NR. 12769**

Oficiul de Cadastru și Publicitate Imobiliară SIBIU  
Biroul de Cadastru și Publicitate Imobiliară Saliste

**A. Partea I. Descrierea imobilului**

TEREN Extravilan

Adresa: Jud. Sibiu

Nr. Crt	Nr cadastral Nr. topografic	Suprafața* (mp)	Observații / Referințe
A1		8.837	Sector cadastral:56 Teren neimprejmuit;

**B. Partea II. Proprietari și acte**

Inscrieri privitoare la dreptul de proprietate și alte drepturi reale	Referințe
/	
Act Normativ nr. 7, din 13/03/1996 emis de PARLAMENTUL ROMÂNIEI;	
B1	Inscrierea provizorie, drept de PROPRIETATE, dobandit prin Lege, cota actuala 1/1, cota initiala 1/1
	1) <b>COMUNA JINA</b> , CIF:0000000000000, PROPRIETAR NEIDENTIFICAT

**C. Partea III. SARCINI .**

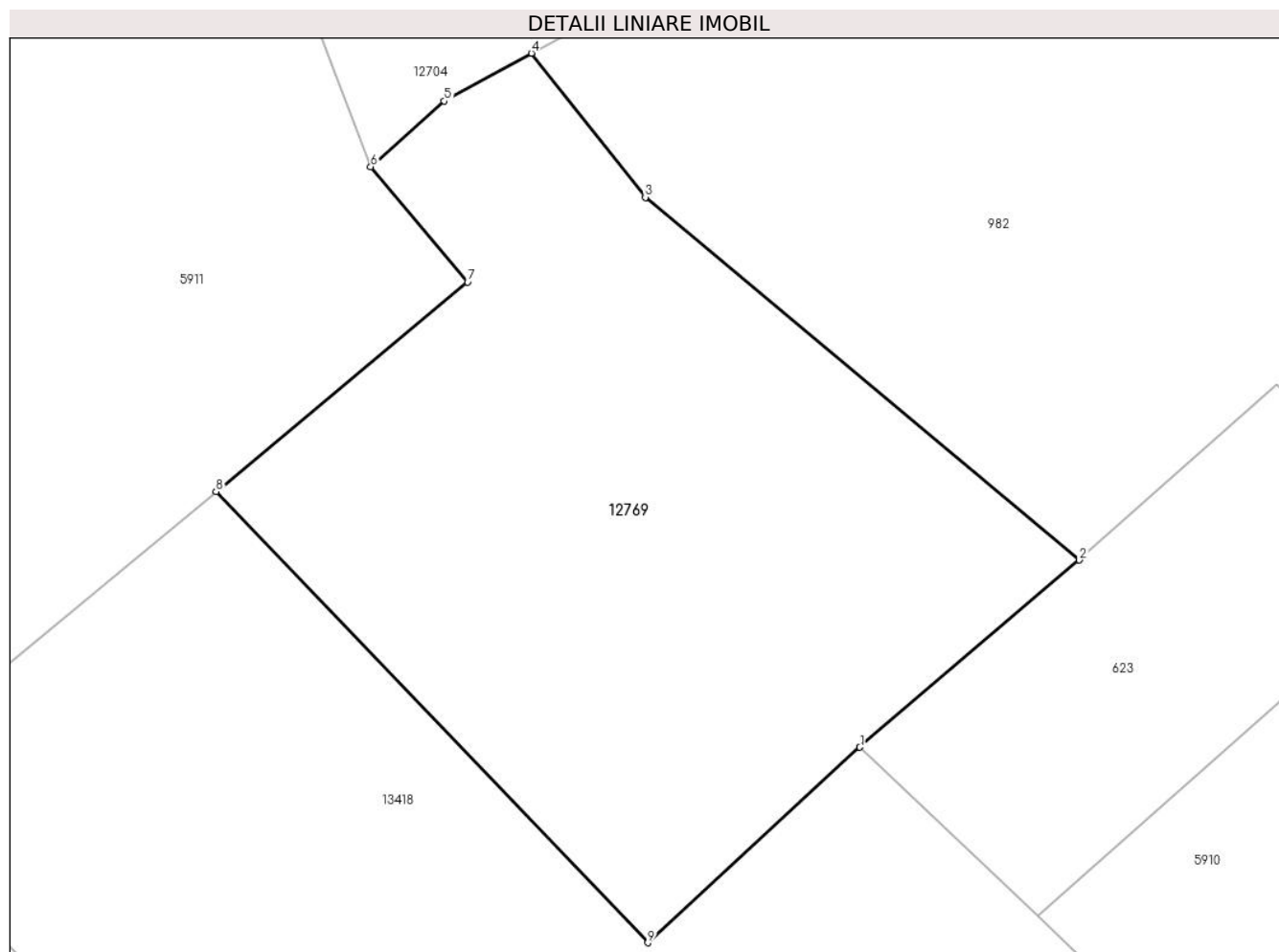
Inscrieri privind dezmembramintele dreptului de proprietate, drepturi reale de garanție și sarcini	Referințe
NU SUNT	

## Anexa Nr. 1 La Partea I

## Teren

Nr cadastral	Suprafața (mp)*	Observații / Referințe
	8.837	

\* Suprafața este determinată în planul de proiecție Stereo 70.



## Date referitoare la teren

Crt	Categorie folosință	Intravilan	Suprafața (mp)	Tarla	Parcelă	Nr. topo	Observații / Referințe
1	faneata	NU	8.837	36	2328,2329,2 344/33	-	

## Lungime Segmente

1) Valorile lungimilor segmentelor sunt obținute din proiecție în plan.

Punct început	X / Y	Punct sfârșit	X / Y	Lungime segment (** (m)
1	398.353,776 472.938,627	2	398.388,088 472.967,865	45.08
2	398.388,088 472.967,865	3	398.320,229 473.024,554	88.422
3	398.320,229 473.024,554	4	398.302,396 473.047,077	28.728
4	398.302,396 473.047,077	5	398.288,76 473.039,62	15.542
5	398.288,76 473.039,62	6	398.277,264 473.029,33	15.429

Punct început	X / Y	Punct sfârșit	X / Y	Lungime segment (** (m)
6	398.277,264 473.029,33	7	398.292,412 473.011,296	23.552
7	398.292,412 473.011,296	8	398.253,076 472.978,562	51.175
8	398.253,076 472.978,562	9	398.320,61 472.908,055	97.632
9	398.320,61 472.908,055	1	398.353,776 472.938,627	45.107

\*\* Lungimile segmentelor sunt determinate în planul de proiecție Stereo 70 și sunt rotunjite la 1 milimetru.

\*\*\* Distanța dintre puncte este formată din segmente cumulate ce sunt mai mici decât valoarea 1 milimetru.



**DATE DESPRE IMOBILUL NR. 12770**

Oficiul de Cadastru și Publicitate Imobiliară SIBIU  
Biroul de Cadastru și Publicitate Imobiliară Saliste

**A. Partea I. Descrierea imobilului**

TEREN Extravilan

Adresa: Jud. Sibiu

Nr. Crt	Nr cadastral Nr. topografic	Suprafața* (mp)	Observații / Referințe
A1		4.858	Sector cadastral:57 Teren neimprejmuit;

**B. Partea II. Proprietari și acte**

Inscrieri privitoare la dreptul de proprietate și alte drepturi reale	Referințe
/	
Act Normativ nr. 7, din 13/03/1996 emis de PARLAMENTUL ROMÂNIEI;	
B1	Inscrierea provizorie, drept de PROPRIETATE, dobandit prin Lege, cota actuala 1/1, cota initiala 1/1
	1) <b>COMUNA JINA</b> , CIF:0000000000000, PROPRIETAR NEIDENTIFICAT

**C. Partea III. SARCINI .**

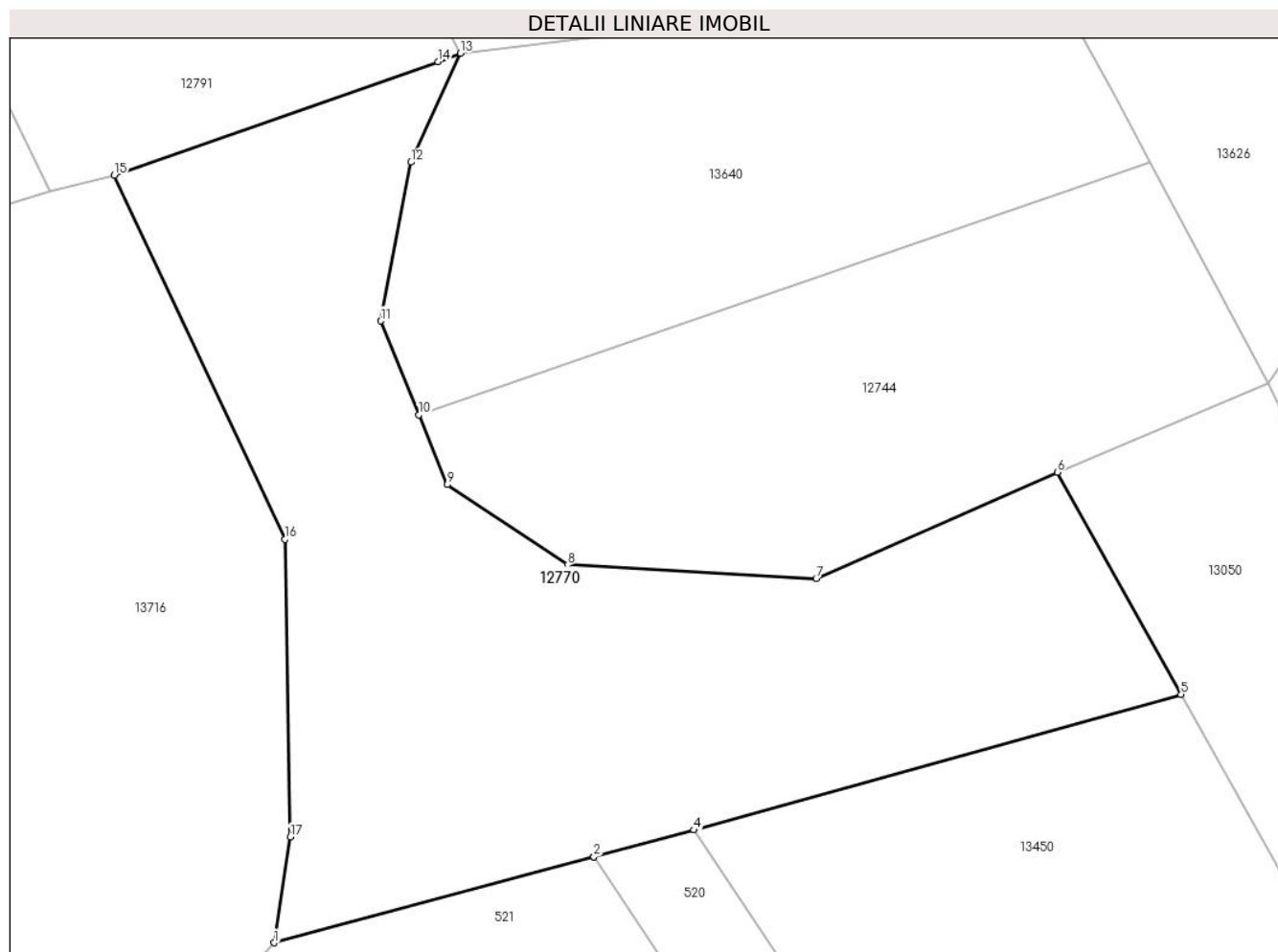
Inscrieri privind dezmembramintele dreptului de proprietate, drepturi reale de garanție și sarcini	Referințe
NU SUNT	

## Anexa Nr. 1 La Partea I

## Teren

Nr cadastral	Suprafața (mp)*	Observații / Referințe
	4.858	

\* Suprafața este determinată în planul de proiecție Stereo 70.



## Date referitoare la teren

Crt	Categorie folosință	Intravilan	Suprafața (mp)	Tarla	Parcelă	Nr. topo	Observații / Referințe
1	fânețe (F) - fânețe împădurite	NU	4.858	41	2576/7	-	

## Lungime Segmente

1) Valorile lungimilor segmentelor sunt obținute din proiecție în plan.

Punct început	X / Y	Punct sfârșit	X / Y	Lungime segment (** (m)
1	400.262,292 472.377,032	2	400.300,789 472.387,36	39.858
2	400.300,789 472.387,36	3	400.300,791 472.387,361	0.002
3	400.300,791 472.387,361	4	400.312,826 472.390,589	12.46
4	400.312,826 472.390,589	5	400.371,452 472.406,885	60.849

Punct început	X / Y	Punct sfârşit	X / Y	Lungime segment (** (m)
5	400.371,452 472.406,885	6	400.356,547 472.433,608	30.599
6	400.356,547 472.433,608	7	400.327,536 472.420,844	31.695
7	400.327,536 472.420,844	8	400.297,611 472.422,469	29.969
8	400.297,611 472.422,469	9	400.283,149 472.432,115	17.384
9	400.283,149 472.432,115	10	400.279,722 472.440,515	9.072
10	400.279,722 472.440,515	11	400.275,117 472.451,8	12.188
11	400.275,117 472.451,8	12	400.278,764 472.470,88	19.425
12	400.278,764 472.470,88	13	400.284,698 472.483,996	14.396
13	400.284,698 472.483,996	14	400.282,024 472.482,998	2.854
14	400.282,024 472.482,998	15	400.243,055 472.469,307	41.304
15	400.243,055 472.469,307	16	400.263,611 472.425,542	48.352
16	400.263,611 472.425,542	17	400.264,271 472.389,772	35.776
17	400.264,271 472.389,772	1	400.262,292 472.377,032	12.893

\*\* Lungimile segmentelor sunt determinate în planul de proiecție Stereo 70 și sunt rotunjite la 1 milimetru.

\*\*\* Distanța dintre puncte este formată din segmente cumulate ce sunt mai mici decât valoarea 1 milimetru.





**DATE DESPRE IMOBILUL NR. 12771**

Oficiul de Cadastru și Publicitate Imobiliară SIBIU  
Biroul de Cadastru și Publicitate Imobiliară Saliste

**A. Partea I. Descrierea imobilului**

TEREN Extravilan

Adresa: Jud. Sibiu

Nr. Crt	Nr cadastral Nr. topografic	Suprafața* (mp)	Observații / Referințe
A1		4.295	Sector cadastral:64 Teren neimprejmuit;

**B. Partea II. Proprietari și acte**

Inscrieri privitoare la dreptul de proprietate și alte drepturi reale	Referințe
/	
Act Normativ nr. 7, din 13/03/1996 emis de PARLAMENTUL ROMÂNIEI;	
B1	Inscrierea provizorie, drept de PROPRIETATE, dobandit prin Lege, cota actuala 1/1, cota initiala 1/1
	1) <b>COMUNA JINA</b> , CIF:0000000000000, PROPRIETAR NEIDENTIFICAT

**C. Partea III. SARCINI .**

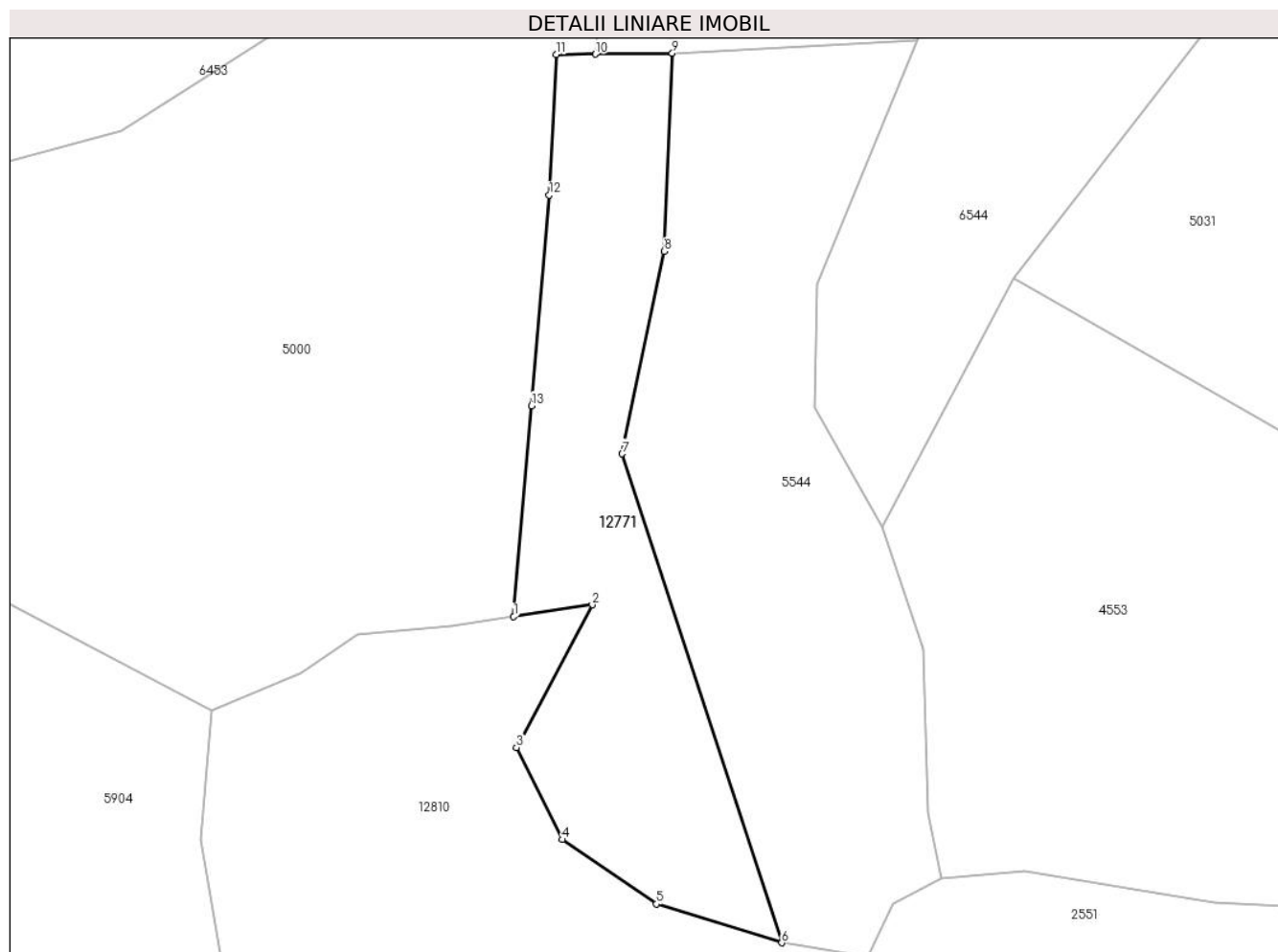
Inscrieri privind dezmembramintele dreptului de proprietate, drepturi reale de garanție și sarcini	Referințe
NU SUNT	

## Anexa Nr. 1 La Partea I

## Teren

Nr cadastral	Suprafața (mp)*	Observații / Referințe
	4.295	

\* Suprafața este determinată în planul de proiecție Stereo 70.



## Date referitoare la teren

Crt	Categorie folosință	Intravilan	Suprafața (mp)	Tarla	Parcelă	Nr. topo	Observații / Referințe
1	fâneata	NU	2.098	39	2431/11	-	
2	fânețe (F) - fânețe împădurite	NU	2.197	39	2396/3, 2431/10	-	

## Lungime Segmente

1) Valorile lungimilor segmentelor sunt obținute din proiecție în plan.

Punct început	X / Y	Punct sfârșit	X / Y	Lungime segment (** (m)
1	398.287,196 472.076,318	2	398.302,477 472.078,615	15.453
2	398.302,477 472.078,615	3	398.287,724 472.050,9	31.397
3	398.287,724 472.050,9	4	398.296,663 472.033,043	19.969
4	398.296,663 472.033,043	5	398.314,893 472.020,523	22.115

Punct început	X / Y	Punct sfârşit	X / Y	Lungime segment (** (m)
5	398.314,893 472.020,523	6	398.339,252 472.013,011	25.491
6	398.339,252 472.013,011	7	398.308,302 472.107,914	99.822
7	398.308,302 472.107,914	8	398.316,42 472.147,224	40.139
8	398.316,42 472.147,224	9	398.318,011 472.185,668	38.477
9	398.318,011 472.185,668	10	398.303,035 472.185,499	14.977
10	398.303,035 472.185,499	11	398.295,492 472.185,414	7.543
11	398.295,492 472.185,414	12	398.294,12 472.158,121	27.327
12	398.294,12 472.158,121	13	398.290,68 472.117,242	41.023
13	398.290,68 472.117,242	1	398.287,196 472.076,318	41.072

\*\* Lungimile segmentelor sunt determinate în planul de proiecție Stereo 70 și sunt rotunjite la 1 milimetru.

\*\*\* Distanța dintre puncte este formată din segmente cumulate ce sunt mai mici decât valoarea 1 milimetru.



**DATE DESPRE IMOBILUL NR. 12772**

Oficiul de Cadastru și Publicitate Imobiliară SIBIU  
Biroul de Cadastru și Publicitate Imobiliară Saliste

**A. Partea I. Descrierea imobilului**

TEREN Extravilan

Nr. CF vechi:1062 JINA

Nr. topografic:5235/1

Adresa: Jud. Sibiu

Nr. Crt	Nr cadastral Nr. topografic	Suprafața* (mp)	Observații / Referințe
A1		9.495	Sector cadastral:57 Teren neimprejmuit;

**B. Partea II. Proprietari și acte**

Inscrieri privitoare la dreptul de proprietate și alte drepturi reale		Referințe
<b>2455 / 29/07/1910</b>		
Act Notarial nr. 0, din 01/01/1910 emis de -;		
B1	Intabulare, drept de PROPRIETATE, dobandit prin Conventie, cota actuala 1/2, cota initiala 1/2 1) <b>DORDEA MIKLOȘ</b> <i>OBSERVATII: , poziție preluată din CF 1062 JINA</i>	A1
<b>1306 / 10/12/1998</b>		
Act Notarial nr. 154, din 01/01/1998 emis de BNP AVRAM A;		
B2	Intabulare, drept de PROPRIETATE, cu titlu de moștenire, dobandit prin Succesiune, cota actuala 1/2, cota initiala 1/2 1) <b>DORDEA VIOREL</b> <i>OBSERVATII: , poziție preluată din CF 1062 JINA</i>	A1

**C. Partea III. SARCINI .**

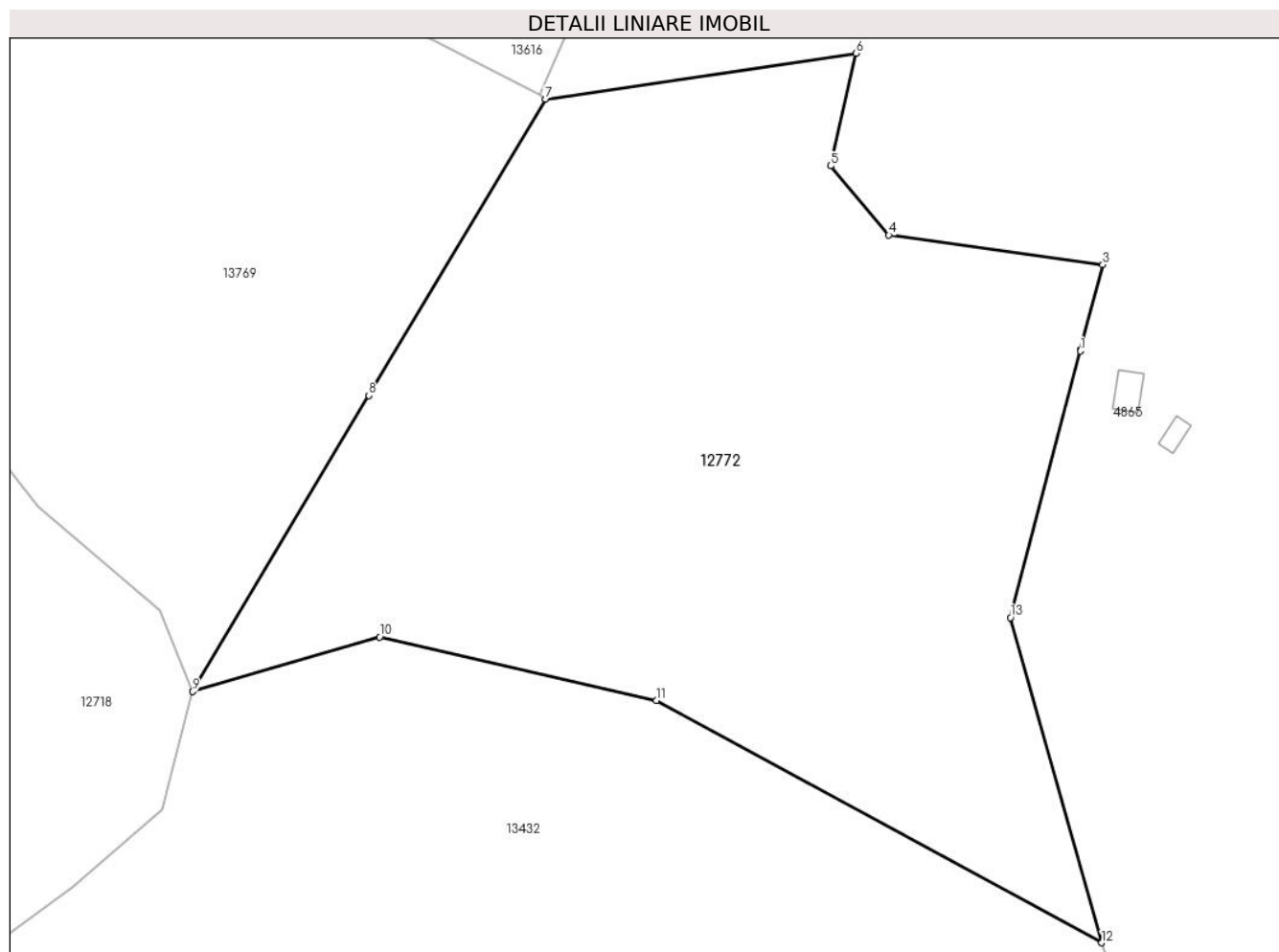
Inscrieri privind dezmembramintele dreptului de proprietate, drepturi reale de garanție și sarcini	Referințe
NU SUNT	

## Anexa Nr. 1 La Partea I

## Teren

Nr cadastral	Suprafața (mp)*	Observații / Referințe
	9.495	

\* Suprafața este determinată în planul de proiecție Stereo 70.



## Date referitoare la teren

Crt	Categorie folosință	Intravilan	Suprafața (mp)	Tarla	Parcelă	Nr. topo	Observații / Referințe
1	fânețe (F) - fânețe împădurite	NU	9.495	41	2646/1	5235/1	2650/1,2651/2,2652,2653/2,2655/3,2656/1,2657/1,2661/2

## Lungime Segmente

1) Valorile lungimilor segmentelor sunt obținute din proiecție în plan.

Punct început	X / Y	Punct sfârșit	X / Y	Lungime segment (** (m)
1	399.980,914 472.019,891	2	399.980,958 472.020,062	0.177
2	399.980,958 472.020,062	3	399.984,308 472.032,875	13.244
3	399.984,308 472.032,875	4	399.952,115 472.037,325	32.499
4	399.952,115 472.037,325	5	399.943,346 472.047,741	13.616

Punct început	X / Y	Punct sfârşit	X / Y	Lungime segment (** (m)
5	399.943,346 472.047,741	6	399.947,151 472.064,688	17.369
6	399.947,151 472.064,688	7	399.900,438 472.057,734	47.228
7	399.900,438 472.057,734	8	399.873,814 472.013,197	51.888
8	399.873,814 472.013,197	9	399.847,286 471.968,649	51.848
9	399.847,286 471.968,649	10	399.875,454 471.976,845	29.336
10	399.875,454 471.976,845	11	399.917,1 471.967,315	42.722
11	399.917,1 471.967,315	12	399.984,164 471.930,856	76.334
12	399.984,164 471.930,856	13	399.970,427 471.979,783	50.819
13	399.970,427 471.979,783	1	399.980,914 472.019,891	41.456

\*\* Lungimile segmentelor sunt determinate în planul de proiecție Stereo 70 și sunt rotunjite la 1 milimetru.

\*\*\* Distanța dintre puncte este formată din segmente cumulate ce sunt mai mici decât valoarea 1 milimetru.





**DATE DESPRE IMOBILUL NR. 12773**

Oficiul de Cadastru și Publicitate Imobiliară SIBIU  
Biroul de Cadastru și Publicitate Imobiliară Saliste

**A. Partea I. Descrierea imobilului**

TEREN Extravilan

Adresa: Jud. Sibiu

Nr. Crt	Nr cadastral Nr. topografic	Suprafața* (mp)	Observații / Referințe
A1		2.513	Sector cadastral:57 Teren neimprejmuit;

**B. Partea II. Proprietari și acte**

Inscrieri privitoare la dreptul de proprietate și alte drepturi reale	Referințe
/	
Act Normativ nr. 7, din 13/03/1996 emis de PARLAMENTUL ROMÂNIEI;	
B1	Inscrierea provizorie, drept de PROPRIETATE, dobandit prin Lege, cota actuala 1/1, cota initiala 1/1
	1) <b>COMUNA JINA</b> , CIF:0000000000000, PROPRIETAR NEIDENTIFICAT

**C. Partea III. SARCINI .**

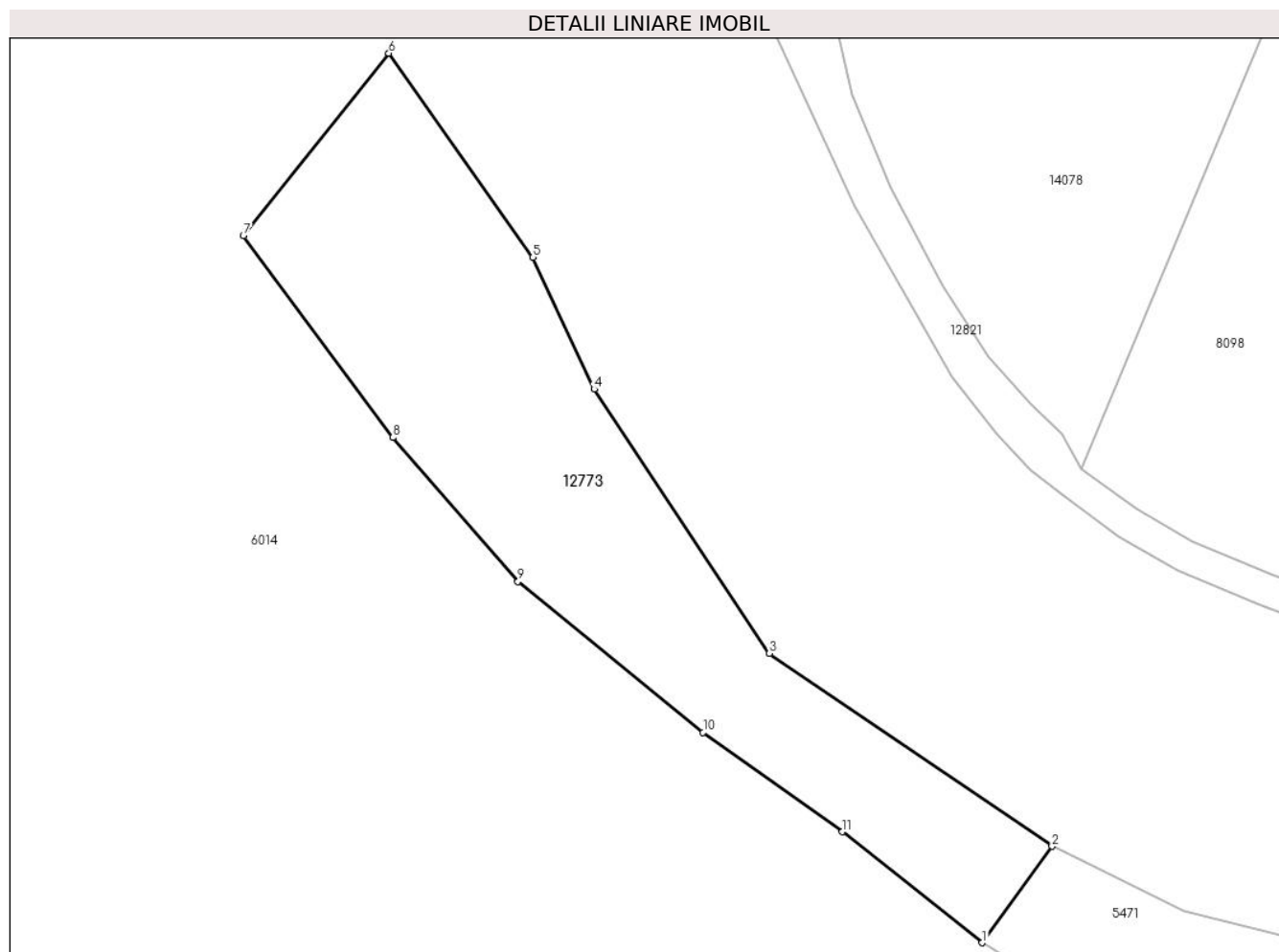
Inscrieri privind dezmembramintele dreptului de proprietate, drepturi reale de garanție și sarcini	Referințe
NU SUNT	

## Anexa Nr. 1 La Partea I

## Teren

Nr cadastral	Suprafața (mp)*	Observații / Referințe
	2.513	

\* Suprafața este determinată în planul de proiecție Stereo 70.



## Date referitoare la teren

Crt	Categorie folosință	Intravilan	Suprafața (mp)	Tarla	Parcelă	Nr. topo	Observații / Referințe
1	faneata	NU	2.513	41	2595/11	-	

## Lungime Segmente

1) Valorile lungimilor segmentelor sunt obținute din proiecție în plan.

Punct început	X / Y	Punct sfârșit	X / Y	Lungime segment (** (m)
1	399.233,081 473.142,842	2	399.241,733 473.154,755	14.723
2	399.241,733 473.154,755	3	399.206,787 473.178,586	42.298
3	399.206,787 473.178,586	4	399.185,152 473.211,202	39.139
4	399.185,152 473.211,202	5	399.177,583 473.227,47	17.943
5	399.177,583 473.227,47	6	399.159,758 473.252,695	30.887

Punct început	X / Y	Punct sfârșit	X / Y	Lungime segment (** (m)
6	399.159,758 473.252,695	7	399.141,777 473.230,155	28.833
7	399.141,777 473.230,155	8	399.160,277 473.205,253	31.022
8	399.160,277 473.205,253	9	399.175,722 473.187,454	23.566
9	399.175,722 473.187,454	10	399.198,603 473.168,835	29.499
10	399.198,603 473.168,835	11	399.215,815 473.156,541	21.152
11	399.215,815 473.156,541	1	399.233,081 473.142,842	22.04

\*\* Lungimile segmentelor sunt determinate în planul de proiecție Stereo 70 și sunt rotunjite la 1 milimetru.

\*\*\* Distanța dintre puncte este formată din segmente cumulate ce sunt mai mici decât valoarea 1 milimetru.



**DATE DESPRE IMOBILUL NR. 12774**

Oficiul de Cadastru și Publicitate Imobiliară SIBIU  
Biroul de Cadastru și Publicitate Imobiliară Saliste

**A. Partea I. Descrierea imobilului**

TEREN Extravilan

Adresa: Jud. Sibiu

Nr. Crt	Nr cadastral Nr. topografic	Suprafața* (mp)	Observații / Referințe
A1	103841	Din acte: 2.769 Masurata: 2.921	Sector cadastral:56 Teren neimprejmuit;

**B. Partea II. Proprietari și acte**

Inscrieri privitoare la dreptul de proprietate și alte drepturi reale	Referințe
<b>12852 / 28/12/2020</b>	
Act Administrativ nr. Hotararea nr. 48/2020, din 21/12/2020 emis de CONSILIUL LOCAL JINA (act normativ nr HG nr. 978 din 19.09.2002, emis de GUVERNUL ROMANIEI; act administrativ nr adeverinta nr. 10720 din 28.12.2020, emis de PRIMARIA COMUNEI JINA; DOCUMENTATIE CADASTRALA RECEPTIONATA DE OCPI);	
B2	A1
Intabulare, drept de PROPRIETATE, dobandit prin Lege, cota actuala 1/1, cota initiala 1/1 1) COMUNA JINA-DOMENIUL PUBLIC, CIF:4480130	

**C. Partea III. SARCINI .**

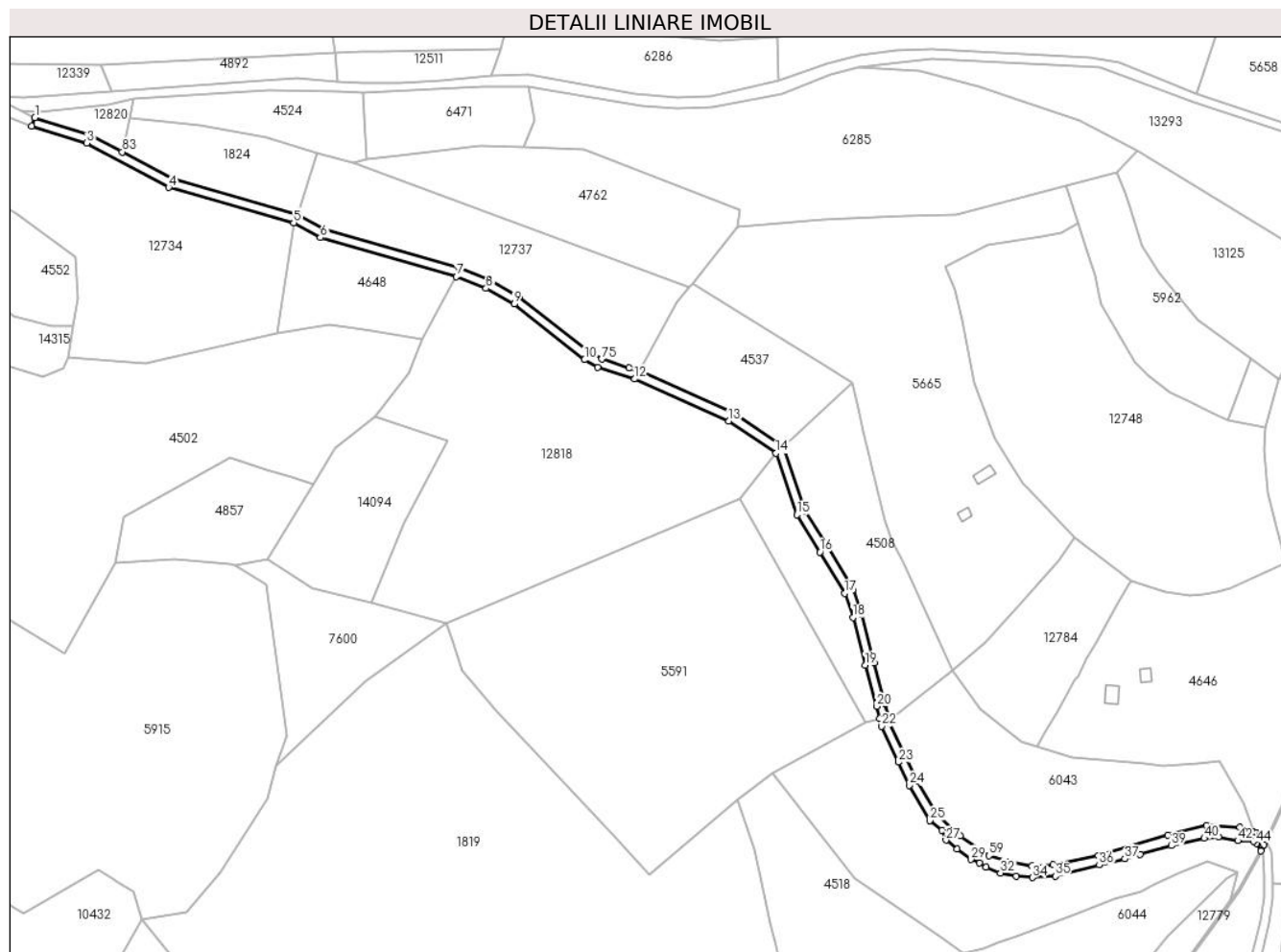
Inscrieri privind dezmembramintele dreptului de proprietate, drepturi reale de garanție și sarcini	Referințe
NU SUNT	

## Anexa Nr. 1 La Partea I

## Teren

Nr cadastral	Suprafața (mp)*	Observații / Referințe
103841	Din acte: 2.769 Masurata: 2.921	

\* Suprafața este determinată în planul de proiecție Stereo 70.



## Date referitoare la teren

Crt	Categorie folosință	Intra vilan	Suprafața (mp)	Tarla	Parcelă	Nr. topo	Observații / Referințe
1	drum	NU	2.921	36	2306	-	

## Lungime Segmente

1) Valorile lungimilor segmentelor sunt obținute din proiecție în plan.

Punct început	X / Y	Punct sfârșit	X / Y	Lungime segment	Punct început	X / Y	Punct sfârșit	X / Y	Lungime segment	Punct început	X / Y	Punct sfârșit	X / Y	Lungime segment
1	398.250,887 473.651,092	2	398.249,466 473.647,29	4.059	2	398.249,466 473.647,29	3	398.273,628 473.639,896	25.268	3	398.273,628 473.639,896	4	398.309,471 473.620,524	40.743
4	398.309,471 473.620,524	5	398.364,173 473.605,078	56.841	5	398.364,173 473.605,078	6	398.375,817 473.598,539	13.354	6	398.375,817 473.598,539	7	398.435,515 473.581,423	62.103
7	398.435,515 473.581,423	8	398.448,431 473.576,284	13.901	8	398.448,431 473.576,284	9	398.460,701 473.569,443	14.048	9	398.460,701 473.569,443	10	398.491,568 473.545,048	39.343
10	398.491,568 473.545,048	11	398.497,409 473.541,656	6.754	11	398.497,409 473.541,656	12	398.513,553 473.536,622	16.911	12	398.513,553 473.536,622	13	398.554,762 473.518,141	45.163
13	398.554,762 473.518,141	14	398.575,445 473.504,175	24.957	14	398.575,445 473.504,175	15	398.584,622 473.477,159	28.532	15	398.584,622 473.477,159	16	398.594,658 473.460,895	19.111

Punct început	X / Y	Punct sfârșit	X / Y	Lungime segment	Punct început	X / Y	Punct sfârșit	X / Y	Lungime segment	Punct început	X / Y	Punct sfârșit	X / Y	Lungime segment
16	398.594,658 473.460,895	17	398.605,469 473.442,803	21.076	17	398.605,469 473.442,803	18	398.609,124 473.432,247	11.171	18	398.609,124 473.432,247	19	398.614,436 473.411,41	21.503
19	398.614,436 473.411,41	20	398.619,406 473.393,293	18.786	20	398.619,406 473.393,293	21	398.620,764 473.388,03	5.435	21	398.620,764 473.388,03	22	398.621,649 473.384,605	3.537
22	398.621,649 473.384,605	23	398.628,949 473.368,833	17.379	23	398.628,949 473.368,833	24	398.633,646 473.358,685	11.182	24	398.633,646 473.358,685	25	398.642,686 473.343,269	17.871
25	398.642,686 473.343,269	26	398.648,136 473.339,117	6.851	26	398.648,136 473.339,117	27	398.649,837 473.334,776	4.662	27	398.649,837 473.334,776	28	398.654,581 473.330,736	6.231
28	398.654,581 473.330,736	29	398.660,744 473.326,307	7.589	29	398.660,744 473.326,307	30	398.664,485 473.324,704	4.07	30	398.664,485 473.324,704	31	398.667,354 473.322,915	3.381
31	398.667,354 473.322,915	32	398.673,653 473.320,382	6.789	32	398.673,653 473.320,382	33	398.680,574 473.318,89	7.08	33	398.680,574 473.318,89	34	398.687,646 473.318,343	7.093
34	398.687,646 473.318,343	35	398.697,648 473.318,989	10.023	35	398.697,648 473.318,989	36	398.716,956 473.323,866	19.914	36	398.716,956 473.323,866	37	398.728,14 473.326,528	11.496
37	398.728,14 473.326,528	38	398.734,764 473.328,593	6.938	38	398.734,764 473.328,593	39	398.748,53 473.332,332	14.265	39	398.748,53 473.332,332	40	398.762,948 473.335,497	14.761
40	398.762,948 473.335,497	41	398.769,077 473.336,125	6.161	41	398.769,077 473.336,125	42	398.777,669 473.334,486	8.747	42	398.777,669 473.334,486	43	398.784,657 473.334,292	6.991
43	398.784,657 473.334,292	44	398.785,725 473.333,345	1.427	44	398.785,725 473.333,345	45	398.787,604 473.330,067	3.778	45	398.787,604 473.330,067	46	398.789,122 473.332,756	3.088
46	398.789,122 473.332,756	47	398.789,823 473.334,24	1.641	47	398.789,823 473.334,24	48	398.788,869 473.335,903	1.917	48	398.788,869 473.335,903	49	398.787,311 473.337,285	2.083
49	398.787,311 473.337,285	50	398.785,905 473.338,092	1.621	50	398.785,905 473.338,092	51	398.784,386 473.338,591	1.599	51	398.784,386 473.338,591	52	398.778,531 473.340,514	6.163
52	398.778,531 473.340,514	53	398.763,772 473.341,079	14.77	53	398.763,772 473.341,079	54	398.746,91 473.337,061	17.334	54	398.746,91 473.337,061	55	398.716,483 473.328,029	31.739
55	398.716,483 473.328,029	56	398.696,661 473.324,006	20.226	56	398.696,661 473.324,006	57	398.687,581 473.323,475	9.096	57	398.687,581 473.323,475	58	398.676,856 473.325,337	10.885
58	398.676,856 473.325,337	59	398.668,716 473.327,942	8.547	59	398.668,716 473.327,942	60	398.656,11 473.336,639	15.315	60	398.656,11 473.336,639	61	398.645,819 473.345,834	13.8
61	398.645,819 473.345,834	62	398.637,195 473.360,541	17.049	62	398.637,195 473.360,541	63	398.625,431 473.385,956	28.006	63	398.625,431 473.385,956	64	398.625,087 473.387,287	1.375
64	398.625,087 473.387,287	65	398.623,271 473.394,322	7.266	65	398.623,271 473.394,322	66	398.618,303 473.412,433	18.78	66	398.618,303 473.412,433	67	398.612,959 473.433,398	21.635
67	398.612,959 473.433,398	68	398.609,114 473.444,501	11.75	68	398.609,114 473.444,501	69	398.598,077 473.462,971	21.516	69	398.598,077 473.462,971	70	398.588,264 473.478,874	18.687
70	398.588,264 473.478,874	71	398.578,8 473.506,736	29.425	71	398.578,8 473.506,736	72	398.556,714 473.521,649	26.649	72	398.556,714 473.521,649	73	398.515,493 473.540,136	45.177
73	398.515,493 473.540,136	74	398.511,047 473.541,593	4.679	74	398.511,047 473.541,593	75	398.499,029 473.545,341	12.589	75	398.499,029 473.545,341	76	398.493,824 473.548,363	6.019
76	398.493,824 473.548,363	77	398.462,929 473.572,781	39.379	77	398.462,929 473.572,781	78	398.450,152 473.579,905	14.629	78	398.450,152 473.579,905	79	398.436,809 473.585,214	14.36
79	398.436,809 473.585,214	80	398.377,369 473.602,255	61.835	80	398.377,369 473.602,255	81	398.365,718 473.608,799	13.363	81	398.365,718 473.608,799	82	398.310,983 473.624,253	56.875
82	398.310,983 473.624,253	83	398.289,143 473.636,057	24.826	83	398.289,143 473.636,057	84	398.275,183 473.643,602	15.868	84	398.275,183 473.643,602	1	398.250,887 473.651,092	25.424

\*\* Lungimile segmentelor sunt determinate în planul de proiecție Stereo 70 și sunt rotunjite la 1 milimetru.

\*\*\* Distanța dintre puncte este formată din segmente cumulate ce sunt mai mici decât valoarea 1 milimetru.





**DATE DESPRE IMOBILUL NR. 12775**

Oficiul de Cadastru și Publicitate Imobiliară SIBIU  
Biroul de Cadastru și Publicitate Imobiliară Saliste

**A. Partea I. Descrierea imobilului**

TEREN Extravilan

Nr. CF vechi:2973 JINA

Nr. topografic:parte din nr. top 5135

Adresa: Jud. Sibiu

Nr. Crt	Nr cadastral Nr. topografic	Suprafața* (mp)	Observații / Referințe
A1		Din acte: 4.691 Masurata: 3.033	Sector cadastral:64 Teren neimprejmuț;

**B. Partea II. Proprietari și acte**

Inscrieri privitoare la dreptul de proprietate și alte drepturi reale		Referințe
<b>555 / 05/11/1916</b>		
Act Notarial nr. -, din 01/01/1916 emis de -;		
B1	Intabulare, drept de PROPRIETATE, dobandit prin Conventie, cota actuala 2/6, cota initiala 2/6 1) <b>STRAULEA ILEANA</b> <i>OBSERVATII: , pozitie preluata din CF 2973 JINA</i>	A1
<b>953 / 18/06/1928</b>		
Act Notarial nr. -, din 28/05/1928 emis de -;		
B2	Intabulare, drept de PROPRIETATE, cu titlu de drept cumparare, dobandit prin Conventie, cota actuala 1/6, cota initiala 1/6 1) <b>VINGARZAN IOAN</b> , si sotia <i>OBSERVATII: , pozitie preluata din CF 2973 JINA</i>	A1
<b>3881 / 05/06/1974</b>		
Act Notarial nr. 5022, din 01/01/1974 emis de NOTARIATUL DE STAT JUDEȚEAN SIBIU;		
B3	Intabulare, drept de PROPRIETATE, cu titlu de drept donatie, dobandit prin Conventie, cota actuala 1/6, cota initiala 1/6 1) <b>GAGEA CONSTANTIN</b> <i>OBSERVATII: , pozitie preluata din CF 2973 JINA</i>	A1
<b>4050 / 01/04/1994</b>		
Act Notarial nr. 342, din 01/01/1994 emis de NOTARIATUL DE STAT JUDEȚEAN SIBIU (dosar 2552/1993);		
B4	Intabulare, drept de PROPRIETATE, cu titlu de drept mostenire, dobandit prin Succesiune, cota actuala 2/6, cota initiala 2/6 1) <b>GAGEA MARIA</b> , in parti egale 2) <b>GAGEA NICOLAE</b> , si <i>OBSERVATII: , pozitie preluata din CF 2973 JINA</i>	A1
/		
Act Administrativ nr. 12213, din 05/10/2023 emis de PRIMĂRIA COMUNEI JINA;		
B5	Se noteaza posesia factica asupra suprafetei de 3033 mp in favoarea lui 1) <b>GAGEA IOAN</b>	A1

**C. Partea III. SARCINI .**

Inscrieri privind dezmembramintele dreptului de proprietate, drepturi reale de garanție și sarcini	Referințe
NU SUNT	

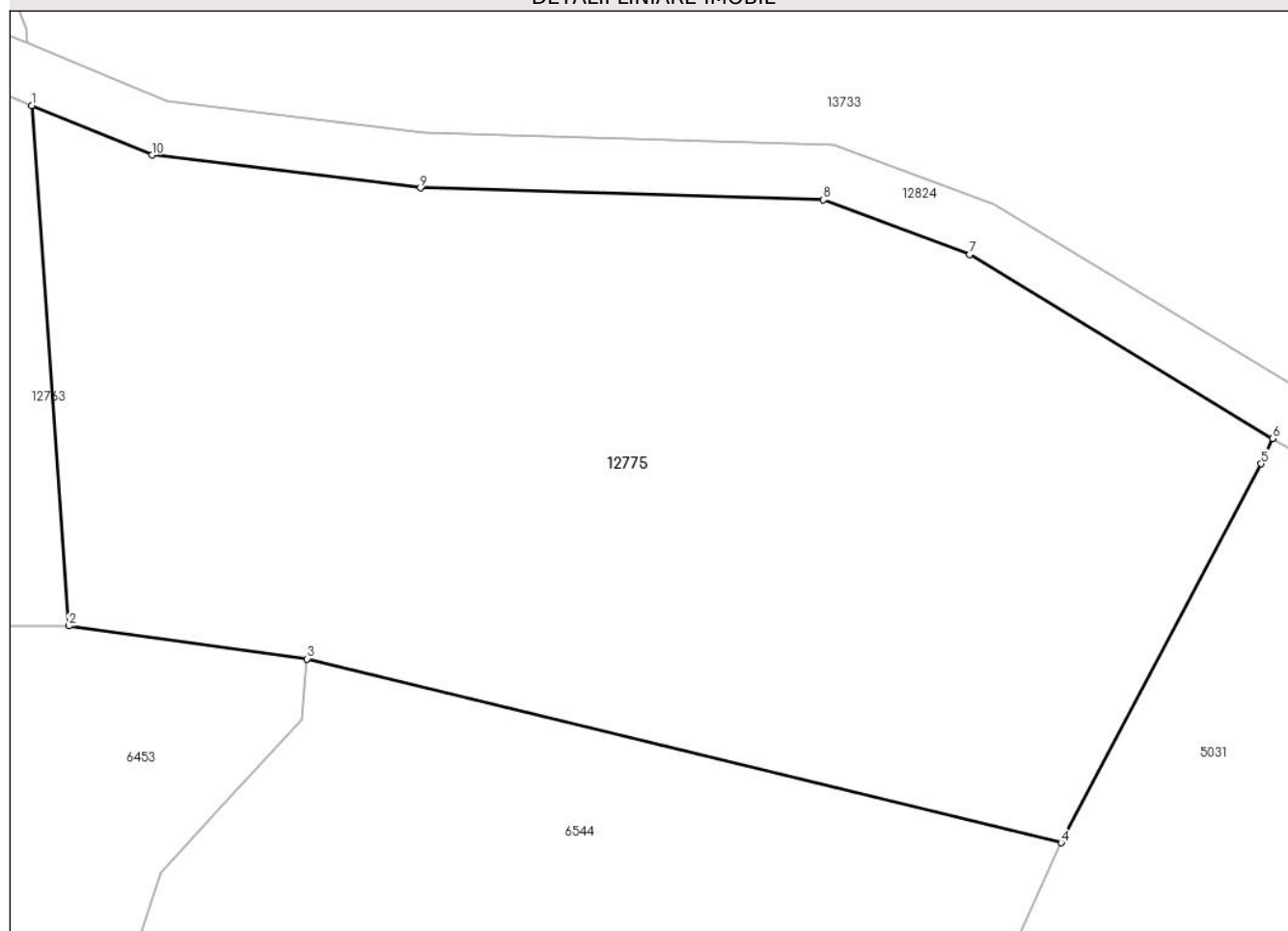
## Anexa Nr. 1 La Partea I

## Teren

Nr cadastral	Suprafața (mp)*	Observații / Referințe
	Din acte: 4.691 Masurata: 3.033	

\* Suprafața este determinată în planul de proiecție Stereo 70.

## DETALII LINIARE IMOBIL



## Date referitoare la teren

Crt	Categorie folosință	Intra vilan	Suprafața (mp)	Tarla	Parcelă	Nr. topo	Observații / Referințe
1	faneata	NU	3.033	39	2431/13	parte din nr. top 5135	

## Lungime Segmente

1) Valorile lungimilor segmentelor sunt obținute din proiecție în plan.

Punct început	X / Y	Punct sfârșit	X / Y	Lungime segment (** (m)
1	398.368,477 472.279,518	2	398.371,12 472.242,218	37.394
2	398.371,12 472.242,218	3	398.388,197 472.239,858	17.239
3	398.388,197 472.239,858	4	398.442,234 472.226,679	55.621
4	398.442,234 472.226,679	5	398.456,571 472.253,842	30.714
5	398.456,571 472.253,842	6	398.457,396 472.255,664	2.0

Punct început	X / Y	Punct sfârșit	X / Y	Lungime segment (** (m)
6	398.457,396 472.255,664	7	398.435,688 472.268,835	25.391
7	398.435,688 472.268,835	8	398.425,207 472.272,749	11.188
8	398.425,207 472.272,749	9	398.396,316 472.273,611	28.904
9	398.396,316 472.273,611	10	398.377,095 472.275,964	19.364
10	398.377,095 472.275,964	1	398.368,477 472.279,518	9.322

\*\* Lungimile segmentelor sunt determinate în planul de proiecție Stereo 70 și sunt rotunjite la 1 milimetru.

\*\*\* Distanța dintre puncte este formată din segmente cumulate ce sunt mai mici decât valoarea 1 milimetru.



**DATE DESPRE IMOBILUL NR. 12777**

Oficiul de Cadastru și Publicitate Imobiliară SIBIU  
Biroul de Cadastru și Publicitate Imobiliară Saliste

**A. Partea I. Descrierea imobilului**

TEREN Extravilan

Adresa: Jud. Sibiu

Nr. Crt	Nr cadastral Nr. topografic	Suprafața* (mp)	Observații / Referințe
A1		2.521	Sector cadastral:57 Teren neimprejmut;

**B. Partea II. Proprietari și acte**

Inscrieri privitoare la dreptul de proprietate și alte drepturi reale		Referințe
/		
Act Normativ nr. 7, din 13/03/1996 emis de PARLAMENTUL ROMÂNIEI;		
B1	Intabulare, drept de PROPRIETATE, dobândit prin Lege, cota actuala 1/1, cota initiala 1/1 1) <b>NEIDENTIFICAT NEIDENTIFICAT</b>	A1
Act Administrativ nr. 15121, din 16/11/2023 emis de PRIMĂRIA COMUNEI JINA;		
B2	Se noteaza posesia factica asupra suprafetei de 2521 mp in favoarea lui 1) <b>BARSAN DUMITRU</b> 2) <b>BARSAN MARIA-DIANA</b>	A1

**C. Partea III. SARCINI .**

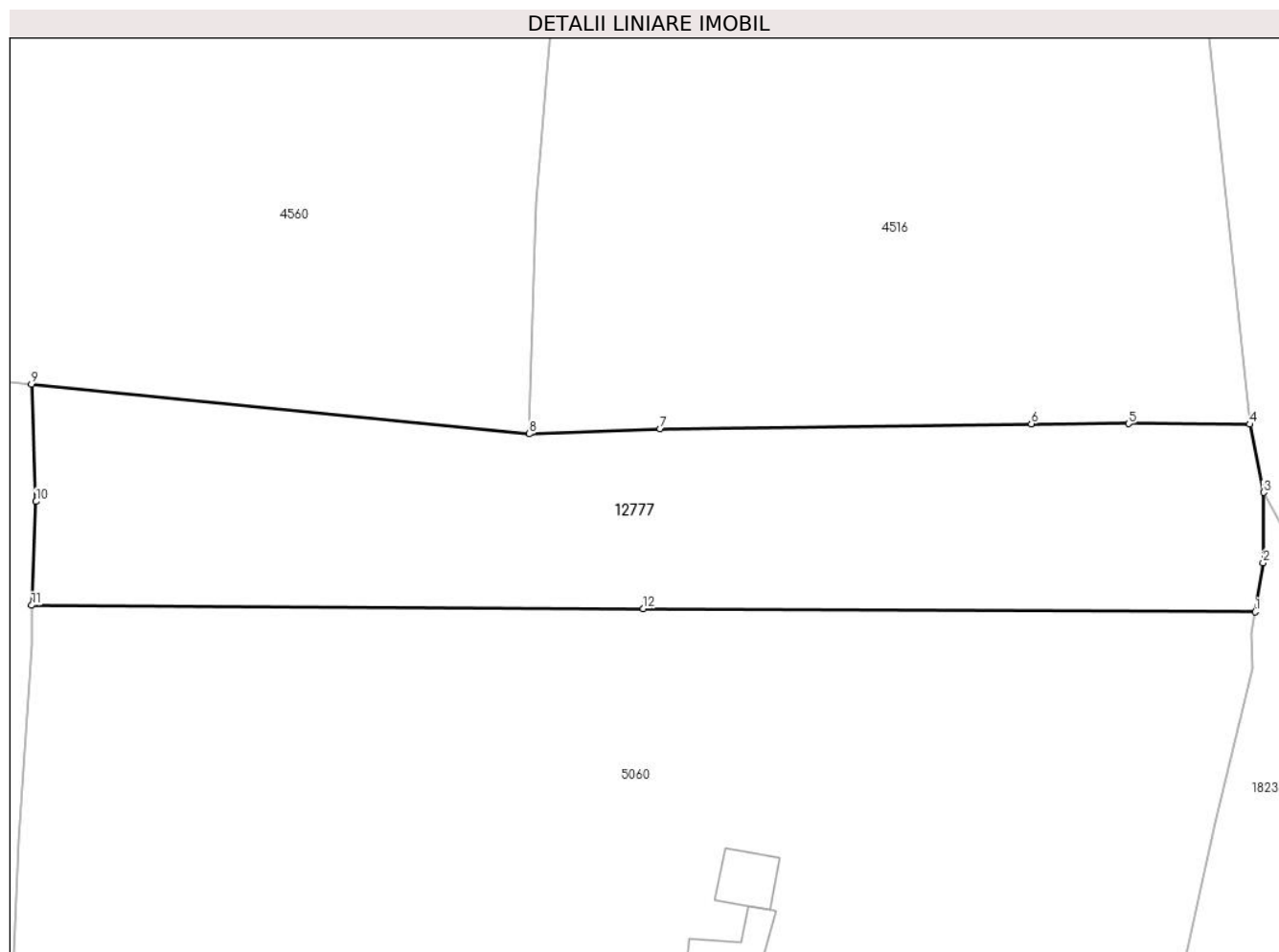
Inscrieri privind dezmembramintele dreptului de proprietate, drepturi reale de garanție și sarcini	Referințe
NU SUNT	

## Anexa Nr. 1 La Partea I

## Teren

Nr cadastral	Suprafața (mp)*	Observații / Referințe
	2.521	

\* Suprafața este determinată în planul de proiecție Stereo 70.



## Date referitoare la teren

Crt	Categorie folosință	Intra vilan	Suprafața (mp)	Tarla	Parcelă	Nr. topo	Observații / Referințe
1	faneata	NU	2.521	41	2595/120	-	

## Lungime Segmente

1) Valorile lungimilor segmentelor sunt obținute din proiecție în plan.

Punct început	X / Y	Punct sfârșit	X / Y	Lungime segment (** (m)
1	399.042,788 473.426,155	2	399.043,612 473.431,284	5.195
2	399.043,612 473.431,284	3	399.043,678 473.438,595	7.311
3	399.043,678 473.438,595	4	399.042,229 473.445,696	7.247
4	399.042,229 473.445,696	5	399.029,584 473.445,778	12.645
5	399.029,584 473.445,778	6	399.019,442 473.445,756	10.142

Punct început	X / Y	Punct sfârșit	X / Y	Lungime segment (** (m)
6	399.019,442 473.445,756	7	398.980,73 473.445,227	38.716
7	398.980,73 473.445,227	8	398.967,081 473.444,705	13.659
8	398.967,081 473.444,705	9	398.915,161 473.449,881	52.177
9	398.915,161 473.449,881	10	398.915,633 473.437,648	12.242
10	398.915,633 473.437,648	11	398.915,164 473.426,83	10.828
11	398.915,164 473.426,83	12	398.978,976 473.426,489	63.813
12	398.978,976 473.426,489	1	399.042,788 473.426,155	63.813

\*\* Lungimile segmentelor sunt determinate în planul de proiecție Stereo 70 și sunt rotunjite la 1 milimetru.

\*\*\* Distanța dintre puncte este formată din segmente cumulate ce sunt mai mici decât valoarea 1 milimetru.





**DATE DESPRE IMOBILUL NR. 12778**

Oficiul de Cadastru și Publicitate Imobiliară SIBIU  
Biroul de Cadastru și Publicitate Imobiliară Saliste

**A. Partea I. Descrierea imobilului**

TEREN Extravilan

Adresa: Jud. Sibiu

Nr. Crt	Nr cadastral Nr. topografic	Suprafața* (mp)	Observații / Referințe
A1		1.890	Sector cadastral:64 Teren neimprejmuit;

**B. Partea II. Proprietari și acte**

Inscrieri privitoare la dreptul de proprietate și alte drepturi reale	Referințe
/	
Act Normativ nr. 7, din 13/03/1996 emis de PARLAMENTUL ROMÂNIEI;	
B1	Inscrierea provizorie, drept de PROPRIETATE, dobandit prin Lege, cota actuala 1/1, cota initiala 1/1
	1) <b>COMUNA JINA</b> , CIF:0000000000000, PROPRIETAR NEIDENTIFICAT

**C. Partea III. SARCINI .**

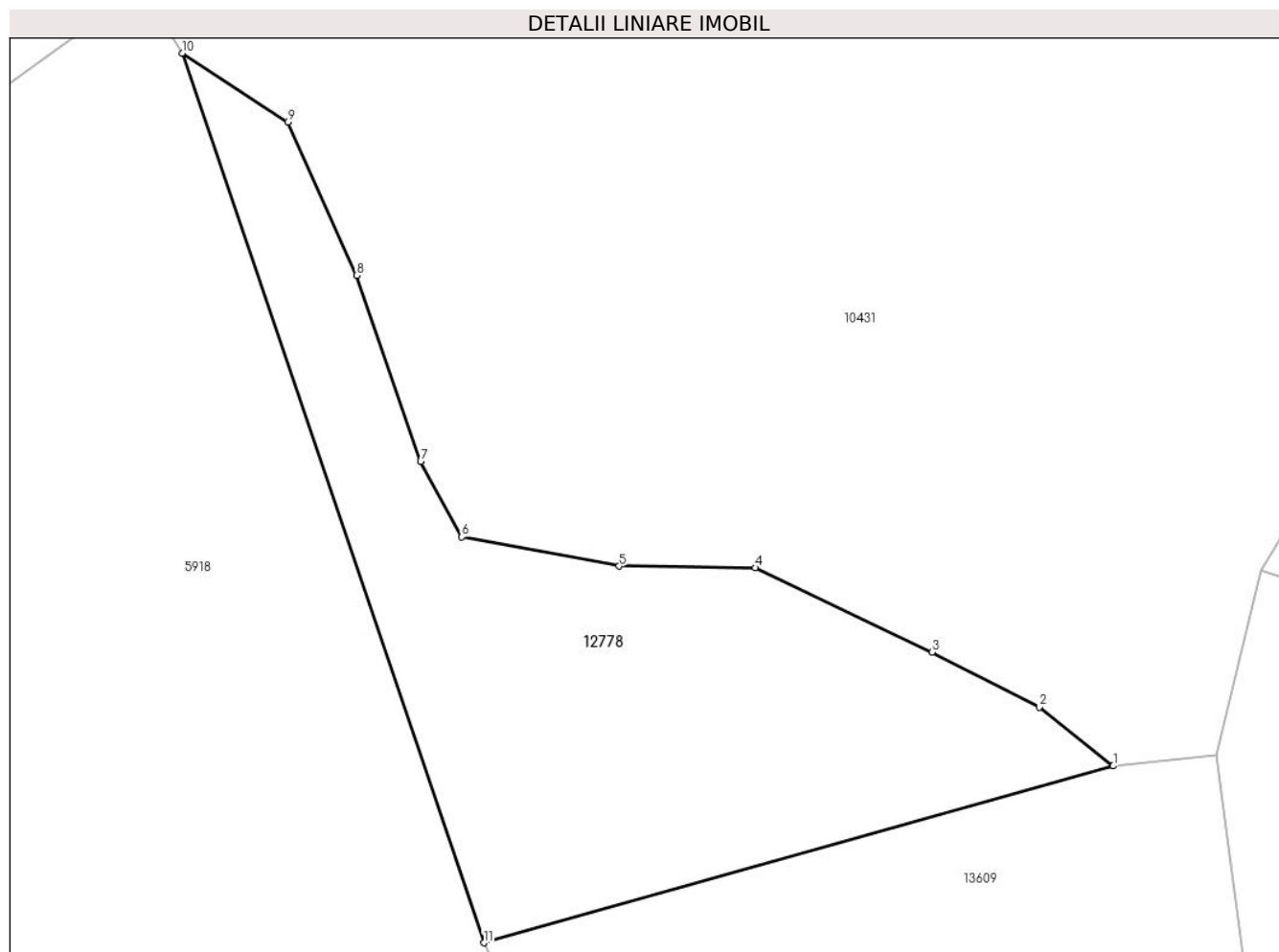
Inscrieri privind dezmembramintele dreptului de proprietate, drepturi reale de garanție și sarcini	Referințe
NU SUNT	

## Anexa Nr. 1 La Partea I

## Teren

Nr cadastral	Suprafața (mp)*	Observații / Referințe
	1.890	

\* Suprafața este determinată în planul de proiecție Stereo 70.



## Date referitoare la teren

Crt	Categorie folosință	Intra vilan	Suprafața (mp)	Tarla	Parcelă	Nr. topo	Observații / Referințe
1	fânețe (F) - fânețe împădurite	NU	1.890	40	2382/3/5, 2382/3/3	-	

## Lungime Segmente

1) Valorile lungimilor segmentelor sunt obținute din proiecție în plan.

Punct început	X / Y	Punct sfârșit	X / Y	Lungime segment (** (m))
1	398.122,625 472.428,582	2	398.115,787 472.434,011	8.731
2	398.115,787 472.434,011	3	398.105,9 472.439,1	11.12
3	398.105,9 472.439,1	4	398.089,574 472.446,883	18.086
4	398.089,574 472.446,883	5	398.076,991 472.447,032	12.584

Punct început	X / Y	Punct sfârșit	X / Y	Lungime segment (** (m)
5	398.076,991 472.447,032	6	398.062,462 472.449,726	14.777
6	398.062,462 472.449,726	7	398.058,654 472.456,691	7.938
7	398.058,654 472.456,691	8	398.052,729 472.473,847	18.15
8	398.052,729 472.473,847	9	398.046,377 472.488,016	15.528
9	398.046,377 472.488,016	10	398.036,627 472.494,363	11.634
10	398.036,627 472.494,363	11	398.064,498 472.412,268	86.697
11	398.064,498 472.412,268	1	398.122,625 472.428,582	60.373

\*\* Lungimile segmentelor sunt determinate în planul de proiecție Stereo 70 și sunt rotunjite la 1 milimetru.

\*\*\* Distanța dintre puncte este formată din segmente cumulate ce sunt mai mici decât valoarea 1 milimetru.



**DATE DESPRE IMOBILUL NR. 12779**

Oficiul de Cadastru și Publicitate Imobiliară SIBIU  
Biroul de Cadastru și Publicitate Imobiliară Saliste

**A. Partea I. Descrierea imobilului**

TEREN Extravilan

Adresa: Jud. Sibiu

Nr. Crt	Nr cadastral Nr. topografic	Suprafața* (mp)	Observații / Referințe
A1		1.071	Sector cadastral:56 Teren neimprejmuit;

**B. Partea II. Proprietari și acte**

Inscrieri privitoare la dreptul de proprietate și alte drepturi reale	Referințe
/	
Act Normativ nr. 7, din 13/03/1996 emis de PARLAMENTUL ROMÂNIEI;	
B1	Inscrierea provizorie, drept de PROPRIETATE, dobandit prin Lege, cota actuala 1/1, cota initiala 1/1
	1) <b>COMUNA JINA</b> , CIF:0000000000000, PROPRIETAR NEIDENTIFICAT

**C. Partea III. SARCINI .**

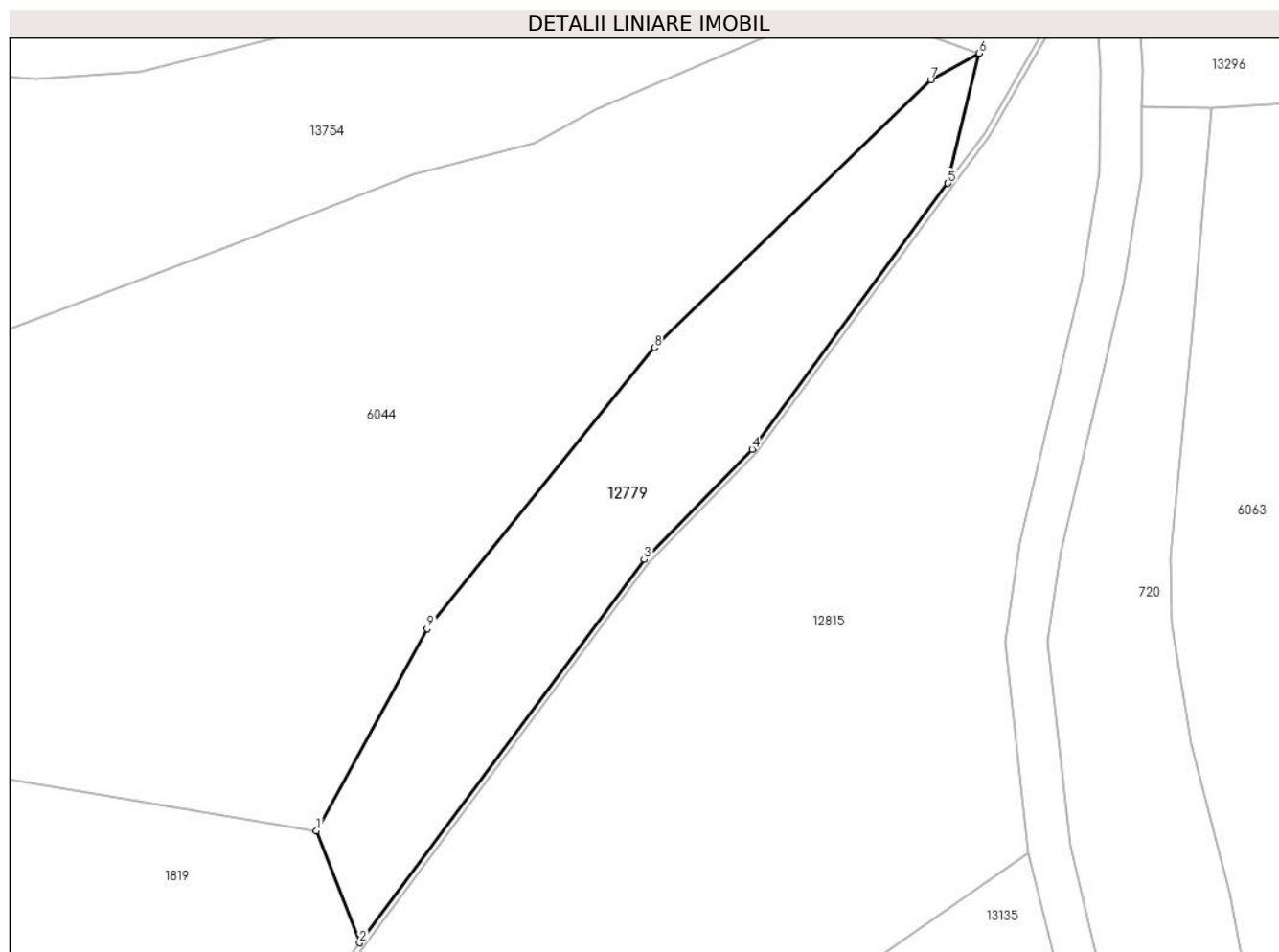
Inscrieri privind dezmembramintele dreptului de proprietate, drepturi reale de garanție și sarcini	Referințe
NU SUNT	

## Anexa Nr. 1 La Partea I

## Teren

Nr cadastral	Suprafața (mp)*	Observații / Referințe
	1.071	

\* Suprafața este determinată în planul de proiecție Stereo 70.



## Date referitoare la teren

Crt	Categorie folosință	Intravilan	Suprafața (mp)	Tarla	Parcelă	Nr. topo	Observații / Referințe
1	fânețe (F) - fânețe împădurite	NU	1.071	36	2335,2469/1	-	

## Lungime Segmente

1) Valorile lungimilor segmentelor sunt obținute din proiecție în plan.

Punct început	X / Y	Punct sfârșit	X / Y	Lungime segment (** (m)
1	398.714,374 473.246,777	2	398.718,494 473.236,107	11.438
2	398.718,494 473.236,107	3	398.745,583 473.272,587	45.438
3	398.745,583 473.272,587	4	398.755,877 473.283,077	14.697
4	398.755,877 473.283,077	5	398.774,531 473.308,383	31.438

Punct început	X / Y	Punct sfârşit	X / Y	Lungime segment (** (m)
5	398.774,531 473.308,383	6	398.777,48 473.320,778	12.741
6	398.777,48 473.320,778	7	398.772,877 473.318,236	5.258
7	398.772,877 473.318,236	8	398.746,576 473.292,767	36.612
8	398.746,576 473.292,767	9	398.724,921 473.266,001	34.429
9	398.724,921 473.266,001	1	398.714,374 473.246,777	21.927

\*\* Lungimile segmentelor sunt determinate în planul de proiecție Stereo 70 și sunt rotunjite la 1 milimetru.

\*\*\* Distanța dintre puncte este formată din segmente cumulate ce sunt mai mici decât valoarea 1 milimetru.





**DATE DESPRE IMOBILUL NR. 12780**

Oficiul de Cadastru și Publicitate Imobiliară SIBIU  
Biroul de Cadastru și Publicitate Imobiliară Saliste

**A. Partea I. Descrierea imobilului**

TEREN Extravilan

Adresa: Jud. Sibiu

Nr. Crt	Nr cadastral Nr. topografic	Suprafața* (mp)	Observații / Referințe
A1		3.268	Sector cadastral:56 Teren neimprejmut;

**B. Partea II. Proprietari și acte**

Inscrieri privitoare la dreptul de proprietate și alte drepturi reale		Referințe
/		
Act Normativ nr. 7, din 13/03/1996 emis de PARLAMENTUL ROMÂNIEI;		
B1	Intabulare, drept de PROPRIETATE, dobândit prin Lege, cota actuala 1/1, cota initiala 1/1 1) NEIDENTIFICAT NEIDENTIFICAT	A1
Act Administrativ nr. 180, din 08/01/2024 emis de PRIMĂRIA COMUNEI JINA;		
B2	Se noteaza posesia factica asupra suprafetei de 3268 mp in favoarea lui 1) RĂCHITĂ MIRON 2) RĂCHITĂ MARIA	A1

**C. Partea III. SARCINI .**

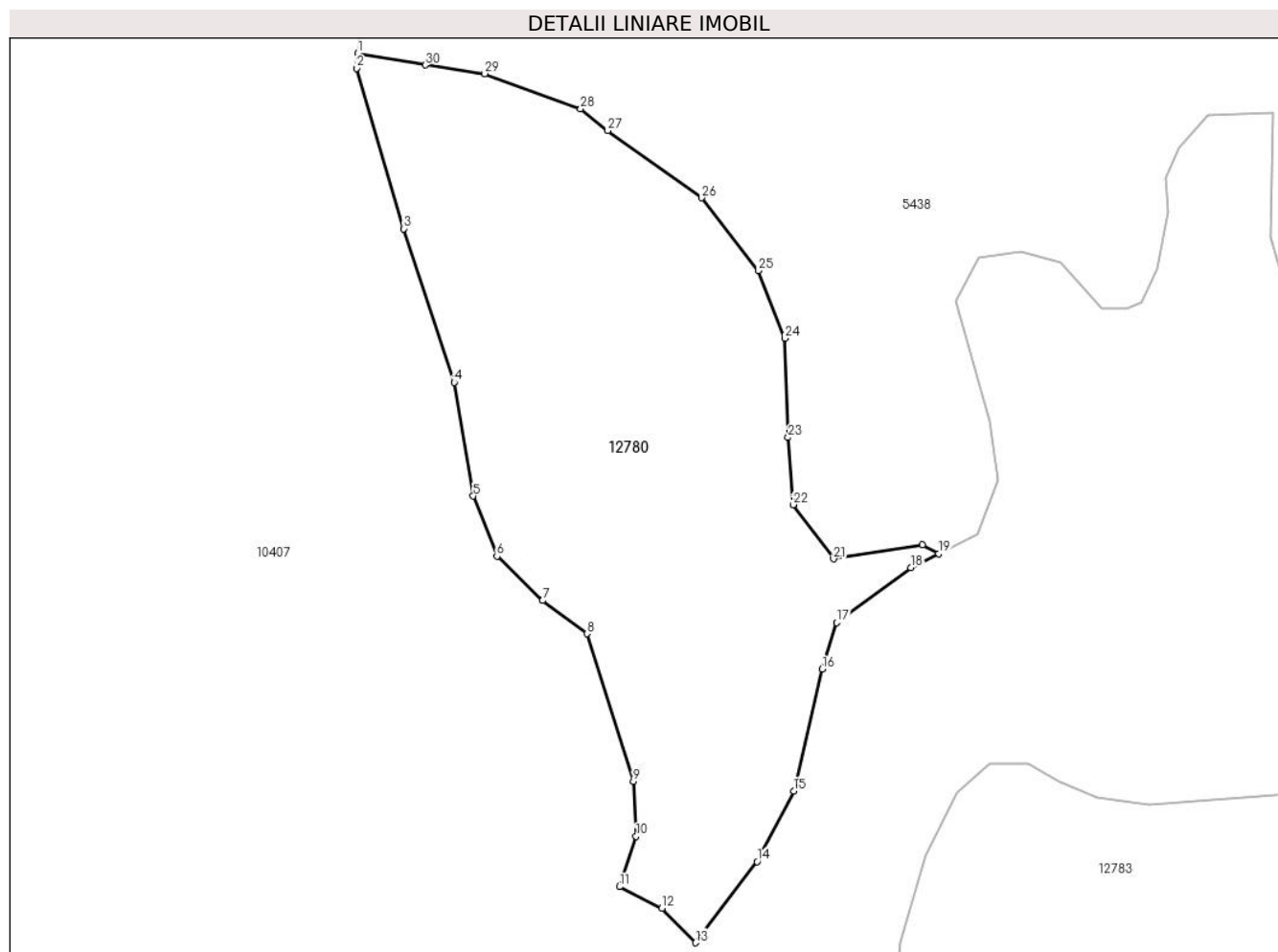
Inscrieri privind dezmembramintele dreptului de proprietate, drepturi reale de garanție și sarcini	Referințe
NU SUNT	

## Anexa Nr. 1 La Partea I

## Teren

Nr cadastral	Suprafața (mp)*	Observații / Referințe
	3.268	

\* Suprafața este determinată în planul de proiecție Stereo 70.



## Date referitoare la teren

Crt	Categorie folosință	Intra vilan	Suprafața (mp)	Tarla	Parcelă	Nr. topo	Observații / Referințe
1	padure	NU	3.268	36	2357/2	-	

## Lungime Segmente

1) Valorile lungimilor segmentelor sunt obținute din proiecție în plan.

Punct început	X / Y	Punct sfârșit	X / Y	Lungime segment (** (m)
1	398.063,472 472.981,405	2	398.063,322 472.979,573	1.838
3	398.069,061 472.960,144	4	398.075,161 472.941,549	19.57
5	398.077,468 472.927,771	6	398.080,334 472.920,492	7.823
7	398.085,858 472.915,105	8	398.091,257 472.911,095	6.725
9	398.096,874 472.893,209	10	398.097,196 472.886,538	6.679

Punct început	X / Y	Punct sfârșit	X / Y	Lungime segment (** (m)
2	398.063,322 472.979,573	3	398.069,061 472.960,144	20.259
4	398.075,161 472.941,549	5	398.077,468 472.927,771	13.97
6	398.080,334 472.920,492	7	398.085,858 472.915,105	7.716
8	398.091,257 472.911,095	9	398.096,874 472.893,209	18.747
10	398.097,196 472.886,538	11	398.095,204 472.880,466	6.39

Punct început	X / Y	Punct sfârșit	X / Y	Lungime segment (** (m)
11	398.095,204 472.880,466	12	398.100,334 472.877,842	5.762
13	398.104,39 472.873,666	14	398.111,86 472.883,491	12.342
15	398.116,315 472.892,058	16	398.119,78 472.906,832	15.175
17	398.121,533 472.912,424	18	398.130,489 472.919,101	11.171
19	398.133,888 472.920,803	20	398.131,913 472.921,842	2.232
21	398.121,125 472.920,17	22	398.116,224 472.926,722	8.182
23	398.115,616 472.934,868	24	398.115,257 472.946,893	12.03
25	398.112,052 472.955,082	26	398.105,147 472.963,886	11.189
27	398.093,779 472.972,024	28	398.090,483 472.974,666	4.224
29	398.078,866 472.978,925	30	398.071,648 472.979,969	7.293

Punct început	X / Y	Punct sfârșit	X / Y	Lungime segment (** (m)
12	398.100,334 472.877,842	13	398.104,39 472.873,666	5.822
14	398.111,86 472.883,491	15	398.116,315 472.892,058	9.656
16	398.119,78 472.906,832	17	398.121,533 472.912,424	5.86
18	398.130,489 472.919,101	19	398.133,888 472.920,803	3.801
20	398.131,913 472.921,842	21	398.121,125 472.920,17	10.917
22	398.116,224 472.926,722	23	398.115,616 472.934,868	8.169
24	398.115,257 472.946,893	25	398.112,052 472.955,082	8.794
26	398.105,147 472.963,886	27	398.093,779 472.972,024	13.981
28	398.090,483 472.974,666	29	398.078,866 472.978,925	12.373
30	398.071,648 472.979,969	1	398.063,472 472.981,405	8.301

\*\* Lungimile segmentelor sunt determinate în planul de proiecție Stereo 70 și sunt rotunjite la 1 milimetru.

\*\*\* Distanța dintre puncte este formată din segmente cumulate ce sunt mai mici decât valoarea 1 milimetru.



**DATE DESPRE IMOBILUL NR. 12781**

Oficiul de Cadastru și Publicitate Imobiliară SIBIU  
Biroul de Cadastru și Publicitate Imobiliară Saliste

**A. Partea I. Descrierea imobilului**

TEREN Extravilan

Adresa: Jud. Sibiu

Nr. Crt	Nr cadastral Nr. topografic	Suprafața* (mp)	Observații / Referințe
A1		10.385	Sector cadastral:56 Teren neimprejmut;

**Construcții**

Crt	Nr cadastral Nr. topografic	Adresa	Observații / Referințe
A1.1		Jud. Sibiu	Nr. niveluri:1; S. construita la sol:44 mp; ANEXA-P

**B. Partea II. Proprietari și acte**

Inscrieri privitoare la dreptul de proprietate și alte drepturi reale		Referințe
/		
Act Normativ nr. 7, din 13/03/1996 emis de PARLAMENTUL ROMÂNIEI;		
B1	Intabulare, drept de PROPRIETATE, dobandit prin Lege, cota actuala 1/1, cota initiala 1/1 1) NEIDENTIFICAT NEIDENTIFICAT	A1
Act Administrativ nr. 15122, din 16/11/2023 emis de PRIMĂRIA COMUNEI JINA;		
B2	Se noteaza posesia factica asupra suprafetei de 10385 mp in favoarea lui 1) STRAULEA FLORIN 2) STRAULEA EUGENIA	A1
Act Normativ nr. 7, din 13/03/1996 emis de PARLAMENTUL ROMÂNIEI;		
B3	Intabulare, drept de PROPRIETATE, dobandit prin Lege, cota actuala 1/1, cota initiala 1/1 1) STRAULEA EUGENIA 2) STRAULEA FLORIN	A1.1

**C. Partea III. SARCINI .**

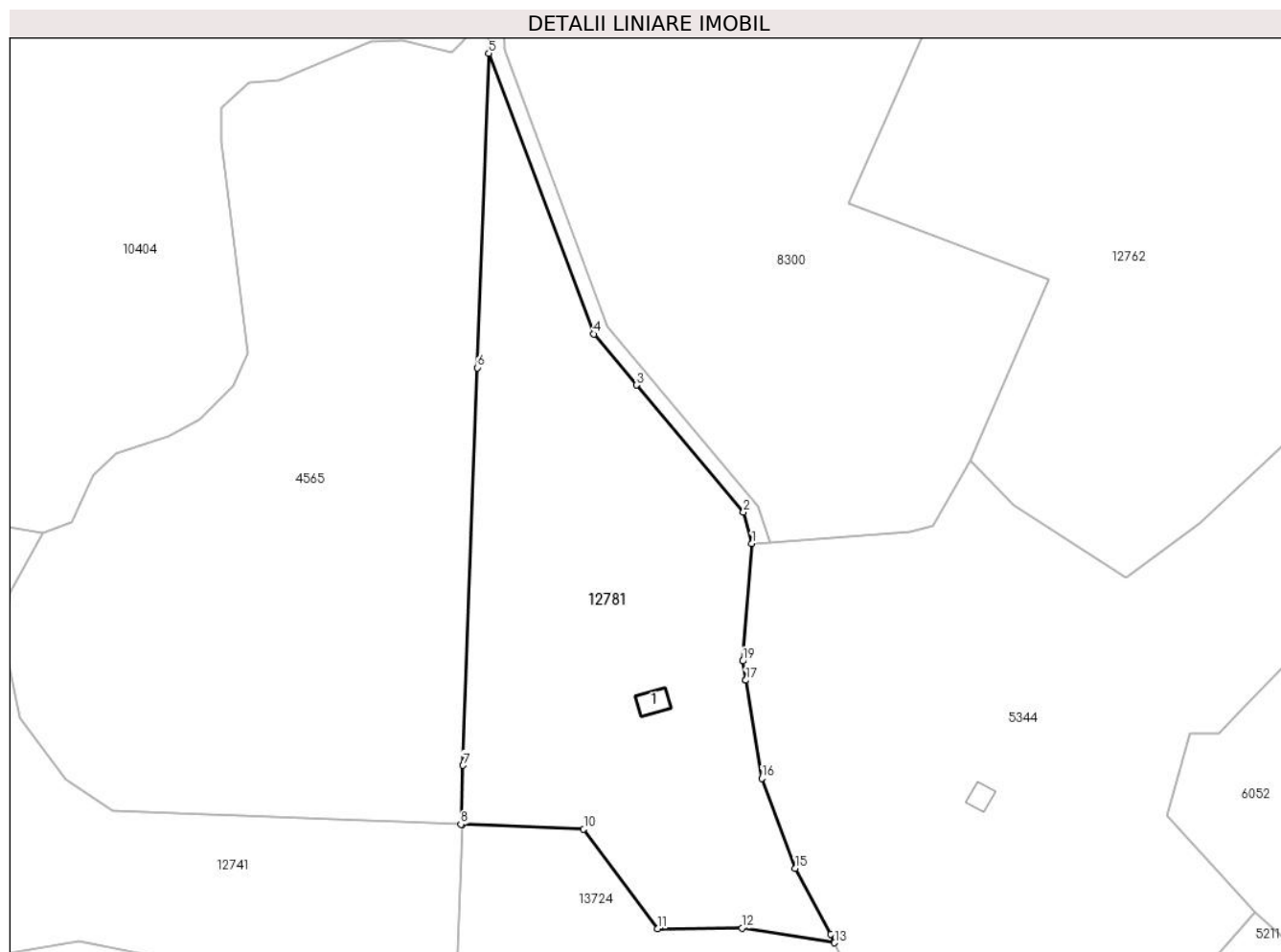
Inscrieri privind dezmembramintele dreptului de proprietate, drepturi reale de garanție și sarcini	Referințe
NU SUNT	

## Anexa Nr. 1 La Partea I

## Teren

Nr cadastral	Suprafața (mp)*	Observații / Referințe
	10.385	

\* Suprafața este determinată în planul de proiecție Stereo 70.



## Date referitoare la teren

Crt	Categorie folosință	Intra vilan	Suprafața (mp)	Tarla	Parcelă	Nr. topo	Observații / Referințe
1	curți constructii	NU	113	36	2279,2280	-	
2	faneata	NU	8.454	36	2278/2,2280	-	
3	fânețe (F) - fânețe împădurite	NU	1.818	36	2278/2	-	

## Date referitoare la construcții

Crt	Număr	Destinație construcție	Supraf. (mp)	Situație juridică	Observații / Referințe
A1.1		constructii anexa	44	Cu acte	Nr. niveluri:1; S. construita la sol:44 mp; ANEXA-P

## Lungime Segmente

1) Valorile lungimilor segmentelor sunt obținute din proiecție în plan.

Punct început	X / Y	Punct sfârșit	X / Y	Lungime segment (** (m)
1	397.868,164 473.516,526	2	397.866,029 473.524,512	8.266

Punct început	X / Y	Punct sfârșit	X / Y	Lungime segment (** (m)
2	397.866,029 473.524,512	3	397.838,791 473.556,931	42.343
3	397.838,791 473.556,931	4	397.827,903 473.569,89	16.926
4	397.827,903 473.569,89	5	397.801,076 473.641,472	76.444
5	397.801,076 473.641,472	6	397.798,169 473.561,339	80.186
6	397.798,169 473.561,339	7	397.794,492 473.460,014	101.392
7	397.794,492 473.460,014	8	397.793,946 473.444,959	15.065
8	397.793,946 473.444,959	9	397.794,314 473.444,944	0.368
9	397.794,314 473.444,944	10	397.825,264 473.443,751	30.973
10	397.825,264 473.443,751	11	397.844,116 473.418,368	31.618
11	397.844,116 473.418,368	12	397.865,65 473.418,576	21.535
12	397.865,65 473.418,576	13	397.889,248 473.414,804	23.898
13	397.889,248 473.414,804	14	397.888,227 473.416,952	2.378
14	397.888,227 473.416,952	15	397.879,25 473.433,732	19.03
15	397.879,25 473.433,732	16	397.870,693 473.456,712	24.521
16	397.870,693 473.456,712	17	397.866,634 473.481,721	25.336
17	397.866,634 473.481,721	18	397.866,633 473.481,726	0.005
18	397.866,633 473.481,726	19	397.865,84 473.486,611	4.949
19	397.865,84 473.486,611	1	397.868,164 473.516,526	30.005

\*\* Lungimile segmentelor sunt determinate în planul de proiecție Stereo 70 și sunt rotunjite la 1 milimetru.

\*\*\* Distanța dintre puncte este formată din segmente cumulate ce sunt mai mici decât valoarea 1 milimetru.





**DATE DESPRE IMOBILUL NR. 12782**

Oficiul de Cadastru și Publicitate Imobiliară SIBIU  
Biroul de Cadastru și Publicitate Imobiliară Saliste

**A. Partea I. Descrierea imobilului**

TEREN Extravilan

Adresa: Jud. Sibiu

Nr. Crt	Nr cadastral Nr. topografic	Suprafața* (mp)	Observații / Referințe
A1		669	Sector cadastral:56 Teren neimprejmuit;

**B. Partea II. Proprietari și acte**

Inscrieri privitoare la dreptul de proprietate și alte drepturi reale		Referințe
/		
Act Normativ nr. 978, din 05/09/2002 emis de GUVERNUL ROMÂNIEI (Publicată în Monitorul Oficial, Anul XIV nr. 689 bis și se regăsesc în Anexa 31 poziția nr. 25; Act administrativ nr. 4531/19.02.2024, eliberat de Primaria Comunei Jina);		
B1	Intabulare, drept de PROPRIETATE, dobandit prin Lege, cota actuala 1/1, cota initiala 1/1 1) <b>COMUNA JINA</b> , CIF:4480130, DOMENIUL PUBLIC	A1

**C. Partea III. SARCINI .**

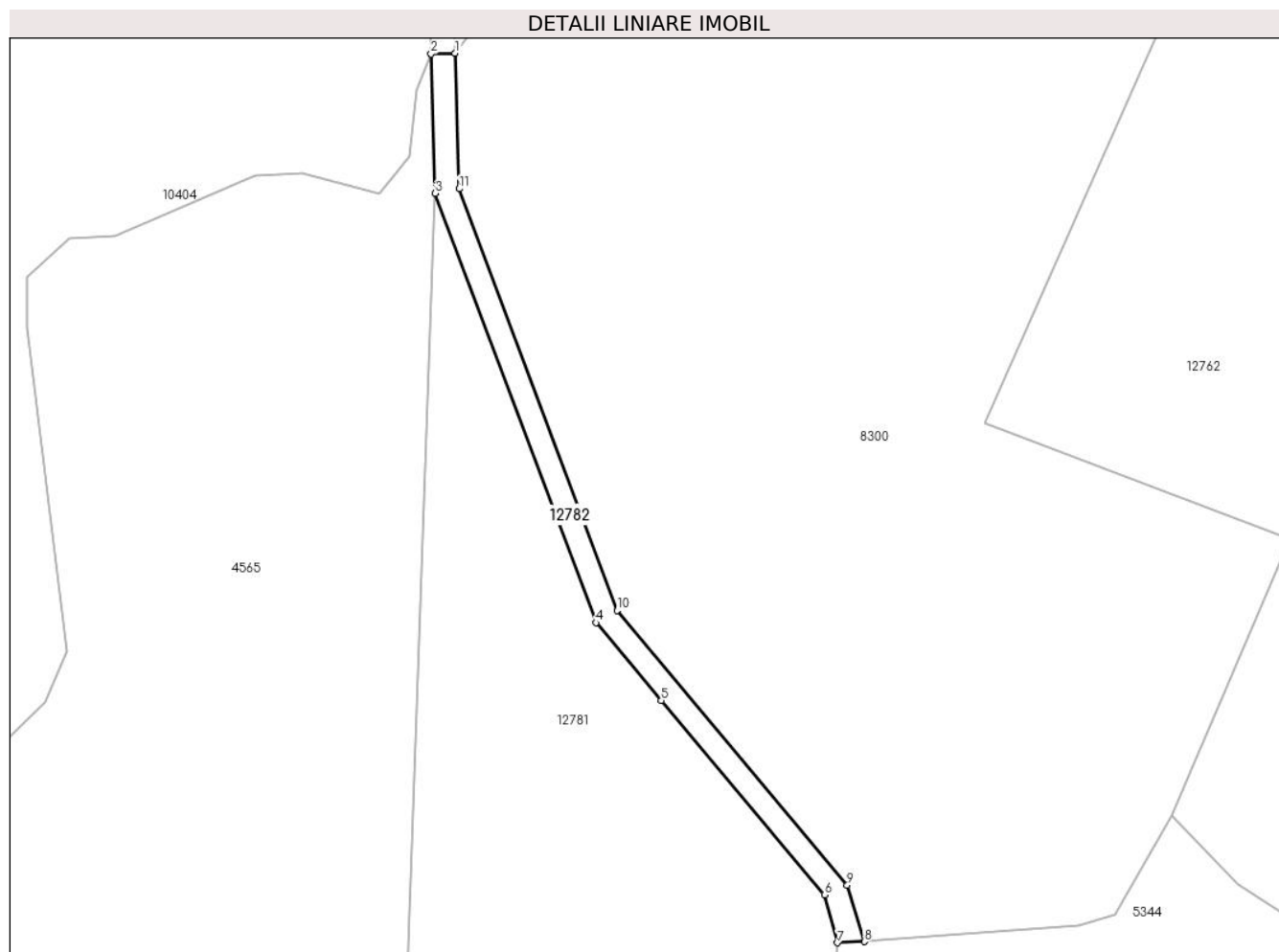
Inscrieri privind dezmembramintele dreptului de proprietate, drepturi reale de garanție și sarcini	Referințe
NU SUNT	

## Anexa Nr. 1 La Partea I

## Teren

Nr cadastral	Suprafața (mp)*	Observații / Referințe
	669	

\* Suprafața este determinată în planul de proiecție Stereo 70.



## Date referitoare la teren

Crt	Categorie folosință	Intra vilan	Suprafața (mp)	Tarla	Parcelă	Nr. topo	Observații / Referințe
1	drum	NU	669	36	2273	-	

## Lungime Segmente

1) Valorile lungimilor segmentelor sunt obținute din proiecție în plan.

Punct început	X / Y	Punct sfârșit	X / Y	Lungime segment (** (m)
1	397.804,357 473.664,852	2	397.800,36 473.664,715	3.999
2	397.800,36 473.664,715	3	397.801,076 473.641,472	23.254
3	397.801,076 473.641,472	4	397.827,903 473.569,89	76.444
4	397.827,903 473.569,89	5	397.838,791 473.556,931	16.926
5	397.838,791 473.556,931	6	397.866,029 473.524,512	42.343

Punct început	X / Y	Punct sfârșit	X / Y	Lungime segment (** (m)
6	397.866,029 473.524,512	7	397.868,164 473.516,526	8.266
7	397.868,164 473.516,526	8	397.872,666 473.516,724	4.506
8	397.872,666 473.516,724	9	397.869,801 473.526,119	9.822
9	397.869,801 473.526,119	10	397.831,4 473.571,956	59.797
10	397.831,4 473.571,956	11	397.805,054 473.642,257	75.076
11	397.805,054 473.642,257	1	397.804,357 473.664,852	22.606

\*\* Lungimile segmentelor sunt determinate în planul de proiecție Stereo 70 și sunt rotunjite la 1 milimetru.

\*\*\* Distanța dintre puncte este formată din segmente cumulate ce sunt mai mici decât valoarea 1 milimetru.



**DATE DESPRE IMOBILUL NR. 12783**

Oficiul de Cadastru și Publicitate Imobiliară SIBIU  
Biroul de Cadastru și Publicitate Imobiliară Saliste

**A. Partea I. Descrierea imobilului**

TEREN Extravilan

Nr. CF vechi:5106Jina

Nr. topografic:5000

Adresa: Jud. Sibiu

Nr. Crt	Nr cadastral Nr. topografic	Suprafața* (mp)	Observații / Referințe
A1	102699	Din acte: 2.351 Masurata: 10.599	Sector cadastral:56 Teren neimprejmit;

**B. Partea II. Proprietari și acte**

Inscrieri privitoare la dreptul de proprietate și alte drepturi reale		Referințe
<b>203 / 22/01/1971</b>		
Act Notarial nr. 10181/1970, din 01/01/1970 emis de NOTARIATUL DE STAT JUDETEAN SBIU;		
B1	Intabulare, drept de PROPRIETATE, cu titlu de drept mostenire, dobandit prin Succesiune, cota actuala 1/6, cota initiala 1/6 1) <b>RACHITA MARIA</b> , n. Straulea <i>OBSERVATII: (provenita din conversia CF 5106Jina)</i>	A1
B2	Intabulare, drept de PROPRIETATE, cu titlu de drept mostenire, dobandit prin Succesiune, cota actuala 1/6, cota initiala 1/6 1) <b>BARB VALERIA</b> , n. Straulea <i>OBSERVATII: (provenita din conversia CF 5106Jina)</i>	A1
<b>1291 / 19/04/1973</b>		
Act Notarial nr. 151/1973, din 01/01/1973 emis de NOTARIATUL DE STAT JUDETEAN SIBIU;		
B5	Intabulare, drept de PROPRIETATE, cu titlu de drept mostenire, dobandit prin Succesiune, cota actuala 1/6, cota initiala 1/6 1) <b>RACHITA MARIA</b> , n. Streulea <i>OBSERVATII: (provenita din conversia CF 5106Jina)</i>	A1
B6	Intabulare, drept de PROPRIETATE, cu titlu de drept mostenire, dobandit prin Succesiune, cota actuala 1/6, cota initiala 1/6 1) <b>BARB VALERIA</b> , n. Streulea <i>OBSERVATII: (provenita din conversia CF 5106Jina)</i>	A1
<b>3143 / 18/03/2016</b>		
Act Notarial nr. 26, din 18/03/2016 emis de NP POPA - LUPAS GEORGE (dosar nr. 33/2016);		
B7	Intabulare, drept de PROPRIETATE, dobandit prin Succesiune, cota actuala 1/6, cota initiala 1/6 1) <b>RĂCHITĂ MIRON</b>	A1
B8	Intabulare, drept de PROPRIETATE, dobandit prin Succesiune, cota actuala 1/6, cota initiala 1/6 1) <b>RACHITA MARIA</b>	A1
/		
Act Administrativ nr. 16255, din 18/12/2023 emis de PRIMĂRIA COMUNEI JINA;		
B9	Se noteaza posesia factica asupra suprafetei de 10599 mp in favoarea lui 1) <b>RĂCHITĂ MIRON</b>	A1

**C. Partea III. SARCINI .**

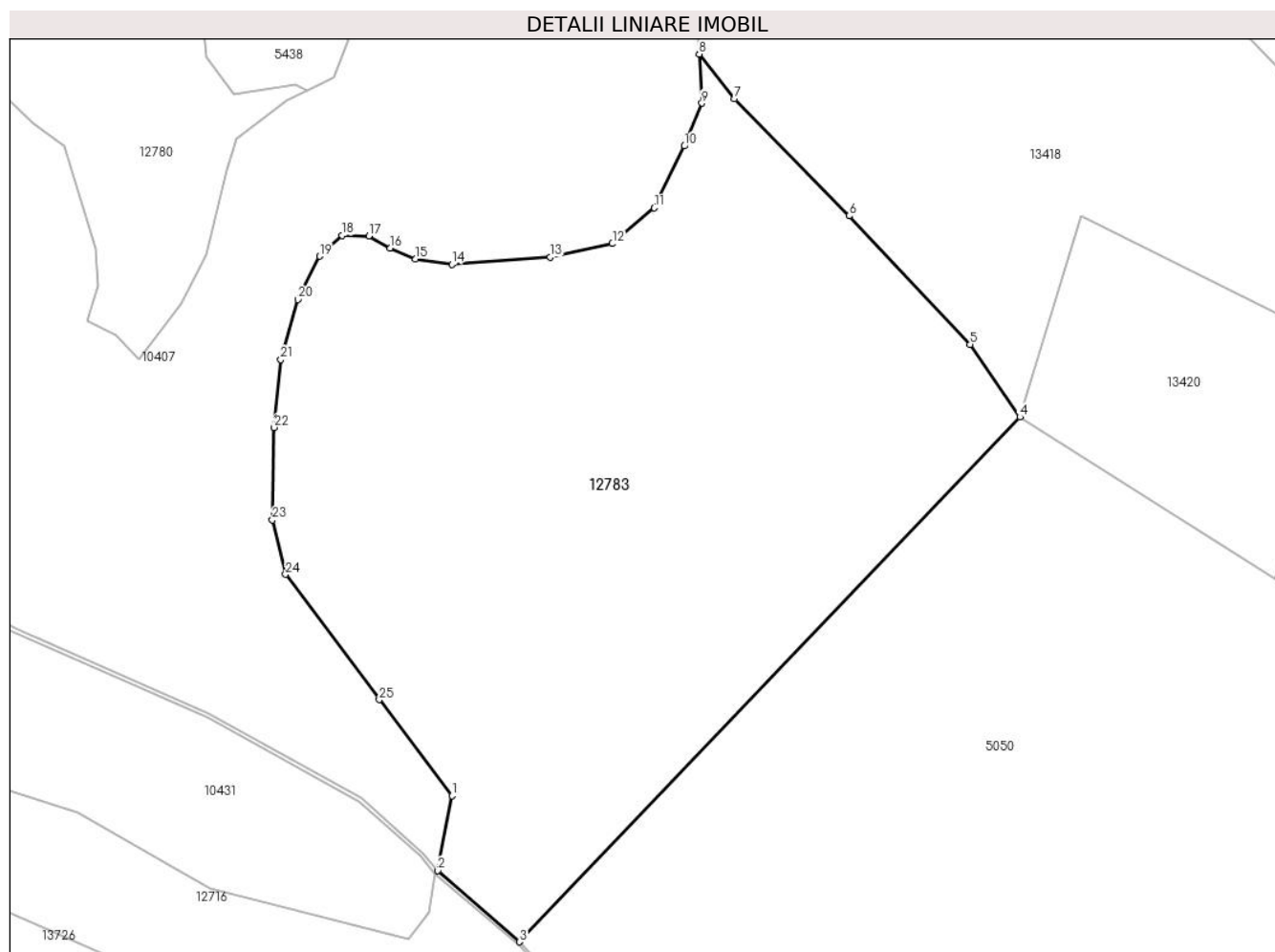
Inscrieri privind dezmembramintele dreptului de proprietate, drepturi reale de garanție și sarcini	Referințe
NU SUNT	

## Anexa Nr. 1 La Partea I

## Teren

Nr cadastral	Suprafața (mp)*	Observații / Referințe
102699	Din acte: 2.351 Masurata: 10.599	

\* Suprafața este determinată în planul de proiecție Stereo 70.



## Date referitoare la teren

Crt	Categorie folosință	Intravilan	Suprafața (mp)	Tarla	Parcelă	Nr. topo	Observații / Referințe
1	fânețe (F) - fânețe împădurite	NU	10.599	36	2324,2344 /37,2345/1, 2357/1	5000	

## Lungime Segmente

1) Valorile lungimilor segmentelor sunt obținute din proiecție în plan.

Punct început	X / Y	Punct sfârșit	X / Y	Lungime segment (** (m)	Punct început	X / Y	Punct sfârșit	X / Y	Lungime segment (** (m)
1	398.159,376 472.797,139	2	398.156,915 472.783,977	13.39	2	398.156,915 472.783,977	3	398.171,23 472.771,492	18.995
3	398.171,23 472.771,492	4	398.259,144 472.863,578	127.313	4	398.259,144 472.863,578	5	398.250,397 472.876,336	15.469
5	398.250,397 472.876,336	6	398.229,197 472.898,872	30.94	6	398.229,197 472.898,872	7	398.209,024 472.919,411	28.789
7	398.209,024 472.919,411	8	398.202,818 472.927,263	10.008	8	398.202,818 472.927,263	9	398.203,283 472.918,641	8.635

Punct început	X / Y	Punct sfârșit	X / Y	Lungime segment (** (m)
9	398.203,283 472.918,641	10	398.200,189 472.911,127	8.126
11	398.194,94 472.900,27	12	398.187,569 472.893,995	9.68
13	398.176,66 472.891,666	14	398.159,365 472.890,385	17.342
15	398.153,001 472.891,279	16	398.148,517 472.893,199	4.878
17	398.144,776 472.895,359	18	398.140,119 472.895,431	4.658
19	398.136,124 472.891,8	20	398.132,346 472.884,205	8.483
21	398.129,306 472.873,645	22	398.128,159 472.861,734	11.966
23	398.127,84 472.845,511	24	398.130,173 472.835,967	9.825
25	398.146,611 472.813,993	1	398.159,376 472.797,139	21.142

Punct început	X / Y	Punct sfârșit	X / Y	Lungime segment (** (m)
10	398.200,189 472.911,127	11	398.194,94 472.900,27	12.059
12	398.187,569 472.893,995	13	398.176,66 472.891,666	11.155
14	398.159,365 472.890,385	15	398.153,001 472.891,279	6.426
16	398.148,517 472.893,199	17	398.144,776 472.895,359	4.32
18	398.140,119 472.895,431	19	398.136,124 472.891,8	5.399
20	398.132,346 472.884,205	21	398.129,306 472.873,645	10.989
22	398.128,159 472.861,734	23	398.127,84 472.845,511	16.226
24	398.130,173 472.835,967	25	398.146,611 472.813,993	27.442

\*\* Lungimile segmentelor sunt determinate în planul de proiecție Stereo 70 și sunt rotunjite la 1 milimetru.

\*\*\* Distanța dintre puncte este formată din segmente cumulate ce sunt mai mici decât valoarea 1 milimetru.





**DATE DESPRE IMOBILUL NR. 12784**

Oficiul de Cadastru și Publicitate Imobiliară SIBIU  
Biroul de Cadastru și Publicitate Imobiliară Saliste

**A. Partea I. Descrierea imobilului**

TEREN Extravilan

Adresa: Jud. Sibiu

Nr. Crt	Nr cadastral Nr. topografic	Suprafața* (mp)	Observații / Referințe
A1		3.272	Sector cadastral:57 Teren neimprejmut;

**B. Partea II. Proprietari și acte**

Inscrieri privitoare la dreptul de proprietate și alte drepturi reale		Referințe
/		
Act Normativ nr. 7, din 13/03/1996 emis de PARLAMENTUL ROMÂNIEI;		
B1	Intabulare, drept de PROPRIETATE, dobândit prin Lege, cota actuala 1/1, cota initiala 1/1 1) NEIDENTIFICAT NEIDENTIFICAT	A1
Act Administrativ nr. 11382, din 15/09/2023 emis de PRIMĂRIA COMUNEI JINA;		
B2	Se noteaza posesia factica asupra suprafetei de 3272 mp in favoarea lui 1) PRODE NICOLAE	A1

**C. Partea III. SARCINI .**

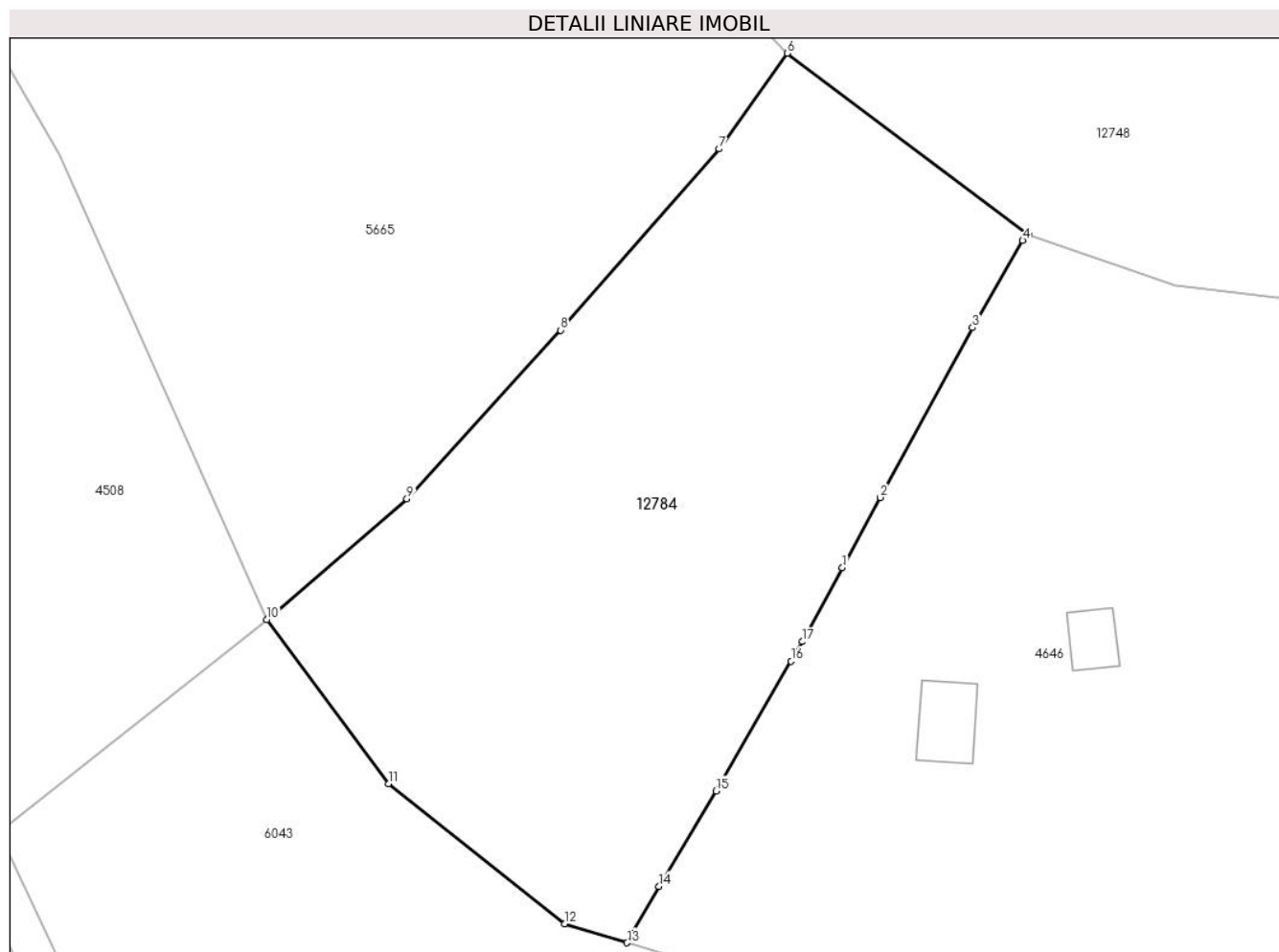
Inscrieri privind dezmembramintele dreptului de proprietate, drepturi reale de garanție și sarcini	Referințe
NU SUNT	

## Anexa Nr. 1 La Partea I

## Teren

Nr cadastral	Suprafața (mp)*	Observații / Referințe
	3.272	

\* Suprafața este determinată în planul de proiecție Stereo 70.



## Date referitoare la teren

Crt	Categorie folosință	Intra vilan	Suprafața (mp)	Tarla	Parcelă	Nr. topo	Observații / Referințe
1	faneata	NU	3.272	41	2595/52	-	

## Lungime Segmente

1) Valorile lungimilor segmentelor sunt obținute din proiecție în plan.

Punct început	X / Y	Punct sfârșit	X / Y	Lungime segment (** (m)
1	398.711,635 473.414,248	2	398.715,538 473.421,468	8.207
2	398.715,538 473.421,468	3	398.725,052 473.438,921	19.878
3	398.725,052 473.438,921	4	398.730,198 473.447,888	10.339
4	398.730,198 473.447,888	5	398.730,794 473.448,45	0.819
5	398.730,794 473.448,45	6	398.705,981 473.467,14	31.064

Punct început	X / Y	Punct sfârșit	X / Y	Lungime segment (** (m)
6	398.705,981 473.467,14	7	398.698,98 473.457,29	12.085
7	398.698,98 473.457,29	8	398.682,65 473.438,659	24.775
8	398.682,65 473.438,659	9	398.666,834 473.421,341	23.453
9	398.666,834 473.421,341	10	398.652,425 473.408,916	19.026
10	398.652,425 473.408,916	11	398.664,928 473.392,045	20.999
11	398.664,928 473.392,045	12	398.683,056 473.377,605	23.176
12	398.683,056 473.377,605	13	398.689,487 473.375,677	6.714
13	398.689,487 473.375,677	14	398.692,774 473.381,49	6.678
14	398.692,774 473.381,49	15	398.698,633 473.391,284	11.413
15	398.698,633 473.391,284	16	398.706,366 473.404,644	15.437
16	398.706,366 473.404,644	17	398.707,519 473.406,636	2.302
17	398.707,519 473.406,636	1	398.711,635 473.414,248	8.654

\*\* Lungimile segmentelor sunt determinate în planul de proiecție Stereo 70 și sunt rotunjite la 1 milimetru.

\*\*\* Distanța dintre puncte este formată din segmente cumulate ce sunt mai mici decât valoarea 1 milimetru.



**DATE DESPRE IMOBILUL NR. 12785**

Oficiul de Cadastru și Publicitate Imobiliară SIBIU  
Biroul de Cadastru și Publicitate Imobiliară Saliste

**A. Partea I. Descrierea imobilului**

TEREN Extravilan

Adresa: Jud. Sibiu

Nr. Crt	Nr cadastral Nr. topografic	Suprafața* (mp)	Observații / Referințe
A1		2.554	Sector cadastral:64 Teren neimprejmut;

**B. Partea II. Proprietari și acte**

Inscrieri privitoare la dreptul de proprietate și alte drepturi reale		Referințe
/		
Act Normativ nr. 7, din 13/03/1996 emis de PARLAMENTUL ROMÂNIEI;		
B1	Intabulare, drept de PROPRIETATE, dobândit prin Lege, cota actuala 1/1, cota initiala 1/1 1) <b>NEIDENTIFICAT NEIDENTIFICAT</b>	A1
Act Administrativ nr. 3643, din 26/01/2024 emis de PRIMĂRIA COMUNEI JINA;		
B2	Se noteaza posesia factica asupra suprafetei de 2554 mp in favoarea lui 1) <b>BEBEȘELEA MARIA</b> 2) <b>BEBEȘELEA CONSTANTIN</b>	A1

**C. Partea III. SARCINI .**

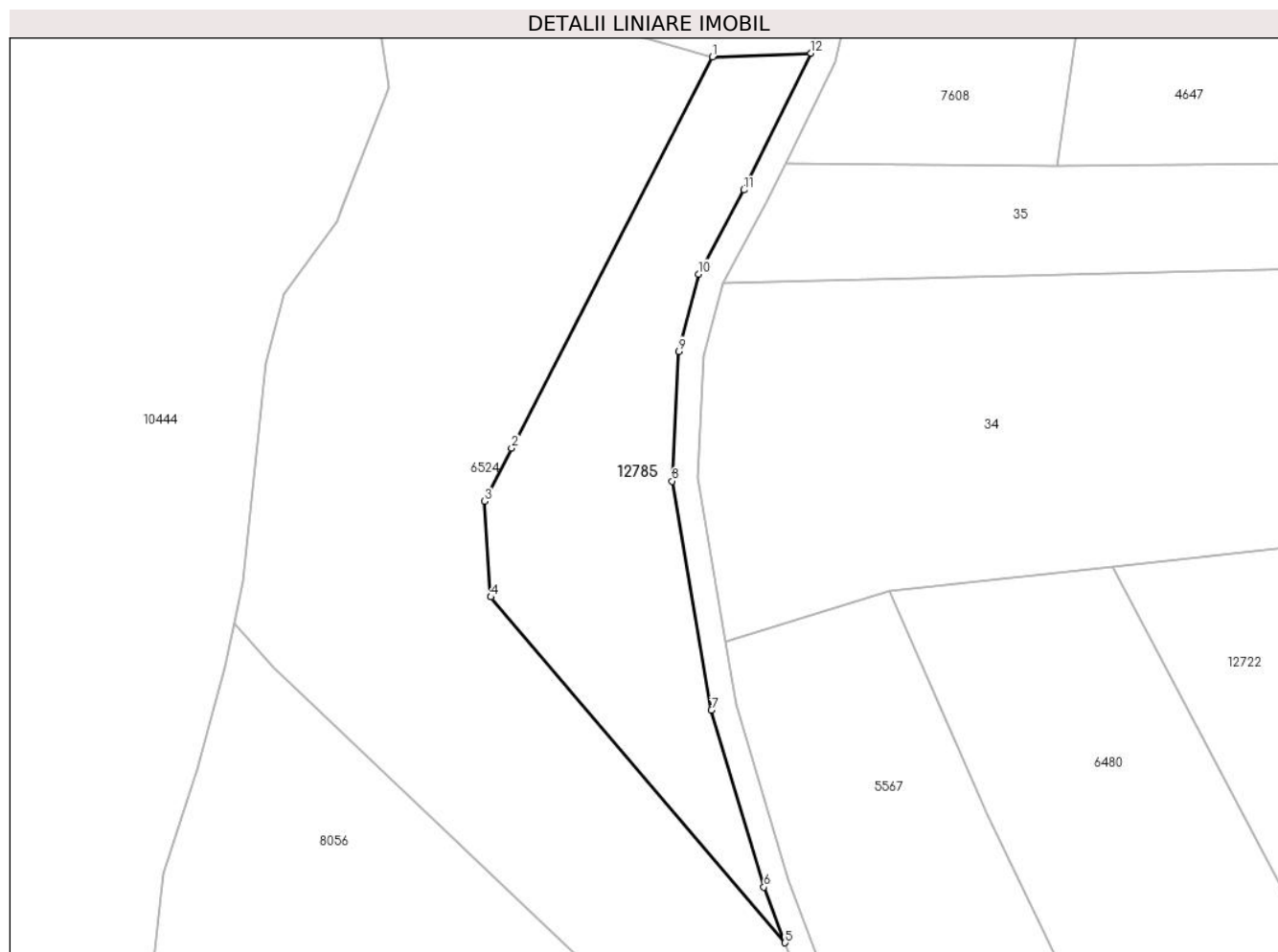
Inscrieri privind dezmembramintele dreptului de proprietate, drepturi reale de garanție și sarcini	Referințe
NU SUNT	

## Anexa Nr. 1 La Partea I

## Teren

Nr cadastral	Suprafața (mp)*	Observații / Referințe
	2.554	

\* Suprafața este determinată în planul de proiecție Stereo 70.



## Date referitoare la teren

Crt	Categorie folosință	Intravilan	Suprafața (mp)	Tarla	Parcelă	Nr. topo	Observații / Referințe
1	faneata	NU	2.554	40	2473/2, 2484/4	-	

## Lungime Segmente

1) Valorile lungimilor segmentelor sunt obținute din proiecție în plan.

Punct început	X / Y	Punct sfârșit	X / Y	Lungime segment (** (m)
1	398.793,125 473.059,528	2	398.761,62 472.998,215	68.934
2	398.761,62 472.998,215	3	398.757,328 472.989,883	9.372
3	398.757,328 472.989,883	4	398.758,336 472.974,889	15.028
4	398.758,336 472.974,889	5	398.804,512 472.920,689	71.203
5	398.804,512 472.920,689	6	398.801,183 472.929,404	9.329

Punct început	X / Y	Punct sfârșit	X / Y	Lungime segment (** (m)
6	398.801,183 472.929,404	7	398.792,936 472.957,155	28.95
7	398.792,936 472.957,155	8	398.786,783 472.993,033	36.402
8	398.786,783 472.993,033	9	398.787,844 473.013,372	20.367
9	398.787,844 473.013,372	10	398.790,943 473.025,504	12.522
10	398.790,943 473.025,504	11	398.798,021 473.038,68	14.957
11	398.798,021 473.038,68	12	398.808,578 473.060,108	23.887
12	398.808,578 473.060,108	1	398.793,125 473.059,528	15.464

\*\* Lungimile segmentelor sunt determinate în planul de proiecție Stereo 70 și sunt rotunjite la 1 milimetru.

\*\*\* Distanța dintre puncte este formată din segmente cumulate ce sunt mai mici decât valoarea 1 milimetru.





**DATE DESPRE IMOBILUL NR. 12786**

Oficiul de Cadastru și Publicitate Imobiliară SIBIU  
Biroul de Cadastru și Publicitate Imobiliară Saliste

**A. Partea I. Descrierea imobilului**

TEREN Extravilan

Adresa: Jud. Sibiu

Nr. Crt	Nr cadastral Nr. topografic	Suprafața* (mp)	Observații / Referințe
A1	103852	Din acte: 3.181 Masurata: 3.025	Sector cadastral:64 Teren neimprejmuit;

**B. Partea II. Proprietari și acte**

Inscrieri privitoare la dreptul de proprietate și alte drepturi reale		Referințe
<b>12855 / 28/12/2020</b>		
Act Administrativ nr. Hotararea nr. 48/2020, din 21/12/2020 emis de CONSILIUL LOCAL JINA (DOCUMENTATIE CADASTRALA RECEPTIONATA DE OCPI SIBIU; act normativ nr HG nr. 978 din 19.09.2002, emis de GUVERNUL ROMANIEI; act administrativ nr adeverinta nr. 10720 din 28.12.2020, emis de PRIMARIA COMUNEI JINA);		
B2	Intabulare, drept de PROPRIETATE, dobandit prin Lege, cota actuala 1/1, cota initiala 1/1 1) COMUNA JINA-DOMENIUL PUBLIC, CIF:4480130	A1

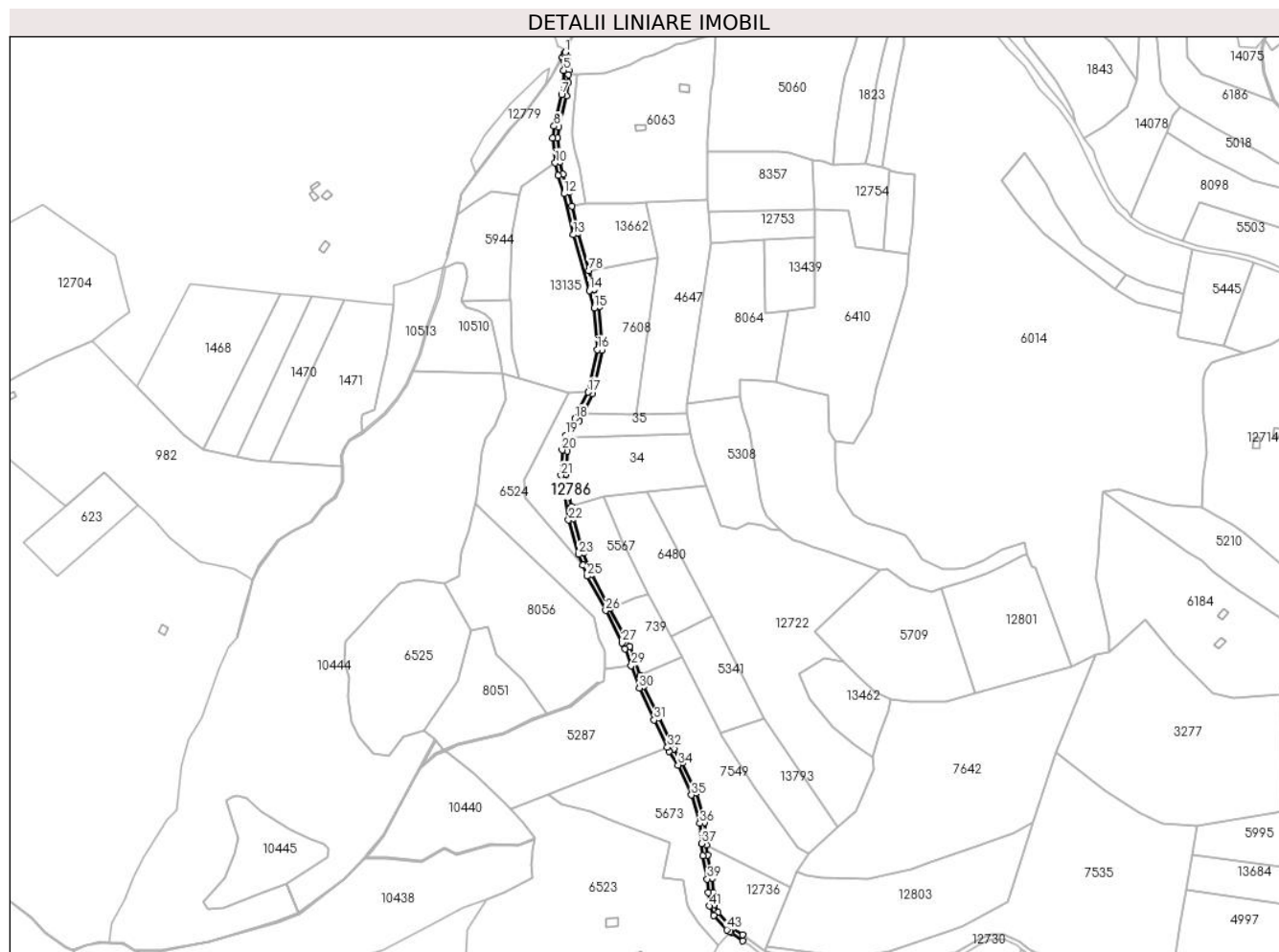
**C. Partea III. SARCINI .**

Inscrieri privind dezmembramintele dreptului de proprietate, drepturi reale de garanție și sarcini	Referințe
NU SUNT	

**Teren**

Nr cadastral	Suprafața (mp)*	Observații / Referințe
103852	Din acte: 3.181 Masurata: 3.025	

\* Suprafața este determinată în planul de proiecție Stereo 70.



**Date referitoare la teren**

Crt	Categorie folosință	Intra vilan	Suprafața (mp)	Tarla	Parcelă	Nr. topo	Observații / Referințe
1	drum	NU	3.025	40	2485	-	

**Lungime Segmente**

1) Valorile lungimilor segmentelor sunt obținute din proiecție în plan.

Punct început	X / Y	Punct sfârșit	X / Y	Lungime segment	Punct început	X / Y	Punct sfârșit	X / Y	Lungime segment	Punct început	X / Y	Punct sfârșit	X / Y	Lungime segment
1	398.790,126 473.333,711	2	398.789,567 473.332,526	1.31	2	398.789,567 473.332,526	3	398.787,893 473.329,563	3.403	3	398.787,893 473.329,563	4	398.788,498 473.328,508	1.216
4	398.788,498 473.328,508	5	398.789,073 473.319,155	9.371	5	398.789,073 473.319,155	6	398.788,937 473.309,453	9.703	6	398.788,937 473.309,453	7	398.787,346 473.299,439	10.14
7	398.787,346 473.299,439	8	398.781,34 473.274,198	25.94 6	8	398.781,34 473.274,198	9	398.779,985 473.264,821	9.474	9	398.779,985 473.264,821	10	398.782,198 473.244,66	20.28 2
10	398.782,198 473.244,66	11	398.784,686 473.234,501	10.45 9	11	398.784,686 473.234,501	12	398.789,416 473.219,862	15.38 4	12	398.789,416 473.219,862	13	398.796,675 473.186,857	33.79 4
13	398.796,675 473.186,857	14	398.809,894 473.141,785	46.97	14	398.809,894 473.141,785	15	398.813,794 473.127,939	14.38 5	15	398.813,794 473.127,939	16	398.816,165 473.094,202	33.82

Punct început	X / Y	Punct sfârșit	X / Y	Lungime segment	Punct început	X / Y	Punct sfârșit	X / Y	Lungime segment	Punct început	X / Y	Punct sfârșit	X / Y	Lungime segment
16	398.816,165 473.094,202	17	398.808,578 473.060,108	34.928	17	398.808,578 473.060,108	18	398.798,021 473.038,68	23.887	18	398.798,021 473.038,68	19	398.790,943 473.025,504	14.957
19	398.790,943 473.025,504	20	398.787,844 473.013,372	12.522	20	398.787,844 473.013,372	21	398.786,783 472.993,033	20.367	21	398.786,783 472.993,033	22	398.792,936 472.957,155	36.402
22	398.792,936 472.957,155	23	398.801,183 472.929,404	28.95	23	398.801,183 472.929,404	24	398.804,512 472.920,689	9.329	24	398.804,512 472.920,689	25	398.807,841 472.911,974	9.329
25	398.807,841 472.911,974	26	398.822,829 472.884,245	31.52	26	398.822,829 472.884,245	27	398.836,06 472.858,332	29.095	27	398.836,06 472.858,332	28	398.838,508 472.853,538	5.383
28	398.838,508 472.853,538	29	398.843,4 472.839,937	14.454	29	398.843,4 472.839,937	30	398.849,923 472.821,799	19.275	30	398.849,923 472.821,799	31	398.861,907 472.796,154	28.307
31	398.861,907 472.796,154	32	398.872,51 472.774,12	24.452	32	398.872,51 472.774,12	33	398.874,08 472.770,858	3.62	33	398.874,08 472.770,858	34	398.881,201 472.759,887	13.079
34	398.881,201 472.759,887	35	398.891,83 472.735,736	26.386	35	398.891,83 472.735,736	36	398.898,506 472.712,956	23.738	36	398.898,506 472.712,956	37	398.900,014 472.696,698	16.328
37	398.900,014 472.696,698	38	398.900,937 472.686,747	9.994	38	398.900,937 472.686,747	39	398.904,612 472.668,069	19.036	39	398.904,612 472.668,069	40	398.905,53 472.657,063	11.044
40	398.905,53 472.657,063	41	398.906,218 472.646,287	10.798	41	398.906,218 472.646,287	42	398.909,888 472.638,798	8.34	42	398.909,888 472.638,798	43	398.920,376 472.627,297	15.565
43	398.920,376 472.627,297	44	398.922,968 472.625,478	3.167	44	398.922,968 472.625,478	45	398.923,65 472.624,999	0.833	45	398.923,65 472.624,999	46	398.933,27 472.618,248	11.752
46	398.933,27 472.618,248	47	398.933,02 472.623,242	5.0	47	398.933,02 472.623,242	48	398.925,514 472.628,578	9.209	48	398.925,514 472.628,578	49	398.923,034 472.630,318	3.03
49	398.923,034 472.630,318	50	398.913,229 472.641,071	14.552	50	398.913,229 472.641,071	51	398.910,159 472.647,335	6.976	51	398.910,159 472.647,335	52	398.909,519 472.657,357	10.042
52	398.909,519 472.657,357	53	398.908,58 472.668,623	11.305	53	398.908,58 472.668,623	54	398.904,901 472.687,319	19.055	54	398.904,901 472.687,319	55	398.904,144 472.695,483	8.199
55	398.904,144 472.695,483	56	398.902,454 472.713,71	18.305	56	398.902,454 472.713,71	57	398.895,595 472.737,11	24.385	57	398.895,595 472.737,11	58	398.884,732 472.761,794	26.969
58	398.884,732 472.761,794	59	398.877,574 472.772,822	13.147	59	398.877,574 472.772,822	60	398.865,521 472.797,868	27.795	60	398.865,521 472.797,868	61	398.853,625 472.823,326	28.1
61	398.853,625 472.823,326	62	398.850,543 472.831,896	9.107	62	398.850,543 472.831,896	63	398.842,186 472.855,131	24.692	63	398.842,186 472.855,131	64	398.826,37 472.886,106	34.779
64	398.826,37 472.886,106	65	398.811,484 472.913,646	31.306	65	398.811,484 472.913,646	66	398.804,973 472.930,689	18.244	66	398.804,973 472.930,689	67	398.796,838 472.958,066	28.56
67	398.796,838 472.958,066	68	398.795,157 472.967,865	9.942	68	398.795,157 472.967,865	69	398.790,725 472.993,709	26.221	69	398.790,725 472.993,709	70	398.791,818 473.012,766	19.088
70	398.791,818 473.012,766	71	398.794,698 473.024,041	11.637	71	398.794,698 473.024,041	72	398.801,578 473.036,849	14.539	72	398.801,578 473.036,849	73	398.804,545 473.042,871	6.713
73	398.804,545 473.042,871	74	398.812,379 473.058,77	17.724	74	398.812,379 473.058,77	75	398.820,196 473.093,902	35.991	75	398.820,196 473.093,902	76	398.817,755 473.128,629	34.813
76	398.817,755 473.128,629	77	398.813,738 473.142,89	14.816	77	398.813,738 473.142,89	78	398.809,337 473.157,898	15.64	78	398.809,337 473.157,898	79	398.800,552 473.187,85	31.214
79	398.800,552 473.187,85	80	398.795,681 473.210,0	22.679	80	398.795,681 473.210,0	81	398.793,282 473.220,909	11.17	81	398.793,282 473.220,909	82	398.788,536 473.235,593	15.432
82	398.788,536 473.235,593	83	398.786,146 473.245,357	10.052	83	398.786,146 473.245,357	84	398.784,017 473.264,752	19.512	84	398.784,017 473.264,752	85	398.785,232 473.273,272	8.606
85	398.785,232 473.273,272	86	398.791,272 473.298,661	26.098	86	398.791,272 473.298,661	87	398.792,933 473.309,11	10.58	87	398.792,933 473.309,11	88	398.793,025 473.315,72	6.611
88	398.793,025 473.315,72	89	398.793,075 473.319,249	3.529	89	398.793,075 473.319,249	90	398.792,433 473.329,686	10.457	90	398.792,433 473.329,686	1	398.790,126 473.333,711	4.639

\*\* Lungimile segmentelor sunt determinate în planul de proiecție Stereo 70 și sunt rotunjite la 1 milimetru.

\*\*\* Distanța dintre puncte este formată din segmente cumulate ce sunt mai mici decât valoarea 1 milimetru.



**DATE DESPRE IMOBILUL NR. 12787**

Oficiul de Cadastru și Publicitate Imobiliară SIBIU  
Biroul de Cadastru și Publicitate Imobiliară Saliste

**A. Partea I. Descrierea imobilului**

TEREN Extravilan

Adresa: Jud. Sibiu

Nr. Crt	Nr cadastral Nr. topografic	Suprafața* (mp)	Observații / Referințe
A1		174	Sector cadastral:60 Teren neimprejmuit;

**B. Partea II. Proprietari și acte**

Inscrieri privitoare la dreptul de proprietate și alte drepturi reale	Referințe
/	
Act Normativ nr. 7, din 13/03/1996 emis de PARLAMENTUL ROMÂNIEI;	
B1	Inscrierea provizorie, drept de PROPRIETATE, dobandit prin Lege, cota actuala 1/1, cota initiala 1/1
	1) <b>COMUNA JINA</b> , CIF:0000000000000, PROPRIETAR NEIDENTIFICAT

**C. Partea III. SARCINI .**


Inscrieri privind dezmembramintele dreptului de proprietate, drepturi reale de garanție și sarcini	Referințe
NU SUNT	

## Anexa Nr. 1 La Partea I

## Teren

Nr cadastral	Suprafața (mp)*	Observații / Referințe
	174	

\* Suprafața este determinată în planul de proiecție Stereo 70.



## Date referitoare la teren

Crt	Categorie folosință	Intravilan	Suprafața (mp)	Tarla	Parcelă	Nr. topo	Observații / Referințe
1	faneata	NU	174	46	2966/1	-	

## Lungime Segmente

1) Valorile lungimilor segmentelor sunt obținute din proiecție în plan.

Punct început	X / Y	Punct sfârșit	X / Y	Lungime segment (** (m)
1	401.313,002 471.952,884	2	401.320,324 471.976,974	25.178
2	401.320,324 471.976,974	3	401.325,288 471.982,977	7.79
3	401.325,288 471.982,977	4	401.335,571 471.989,576	12.218
4	401.335,571 471.989,576	5	401.326,415 471.990,469	9.199
5	401.326,415 471.990,469	6	401.319,985 471.985,847	7.919

Punct început	X / Y	Punct sfârșit	X / Y	Lungime segment (** (m)
6	401.319,985 471.985,847	7	401.316,635 471.980,419	6.379
7	401.316,635 471.980,419	8	401.314,601 471.972,451	8.224
8	401.314,601 471.972,451	9	401.313,129 471.964,125	8.455
9	401.313,129 471.964,125	10	401.312,973 471.953,366	10.76
10	401.312,973 471.953,366	1	401.313,002 471.952,884	0.483

\*\* Lungimile segmentelor sunt determinate în planul de proiecție Stereo 70 și sunt rotunjite la 1 milimetru.

\*\*\* Distanța dintre puncte este formată din segmente cumulate ce sunt mai mici decât valoarea 1 milimetru.





**DATE DESPRE IMOBILUL NR. 12788**

Oficiul de Cadastru și Publicitate Imobiliară SIBIU  
Biroul de Cadastru și Publicitate Imobiliară Saliste

**A. Partea I. Descrierea imobilului**

TEREN Extravilan

Adresa: Jud. Sibiu

Nr. Crt	Nr cadastral Nr. topografic	Suprafața* (mp)	Observații / Referințe
A1		1.953	Sector cadastral:60 Teren neimprejmuit;

**B. Partea II. Proprietari și acte**

Inscrieri privitoare la dreptul de proprietate și alte drepturi reale	Referințe
/	
Act Normativ nr. 978, din 05/09/2002 emis de GUVERNUL ROMÂNIEI (Publicată în Monitorul Oficial, Anul XIV nr. 689 bis și se regăesc în Anexa 31 poziția nr. 25; Act administrativ nr. 4531/19.02.2024, eliberat de Primaria Comunei Jina);	
B1	A1
Intabulare, drept de PROPRIETATE, dobandit prin Lege, cota actuala 1/1, cota initiala 1/1 1) <b>COMUNA JINA</b> , CIF:4480130, DOMENIUL PUBLIC	

**C. Partea III. SARCINI .**

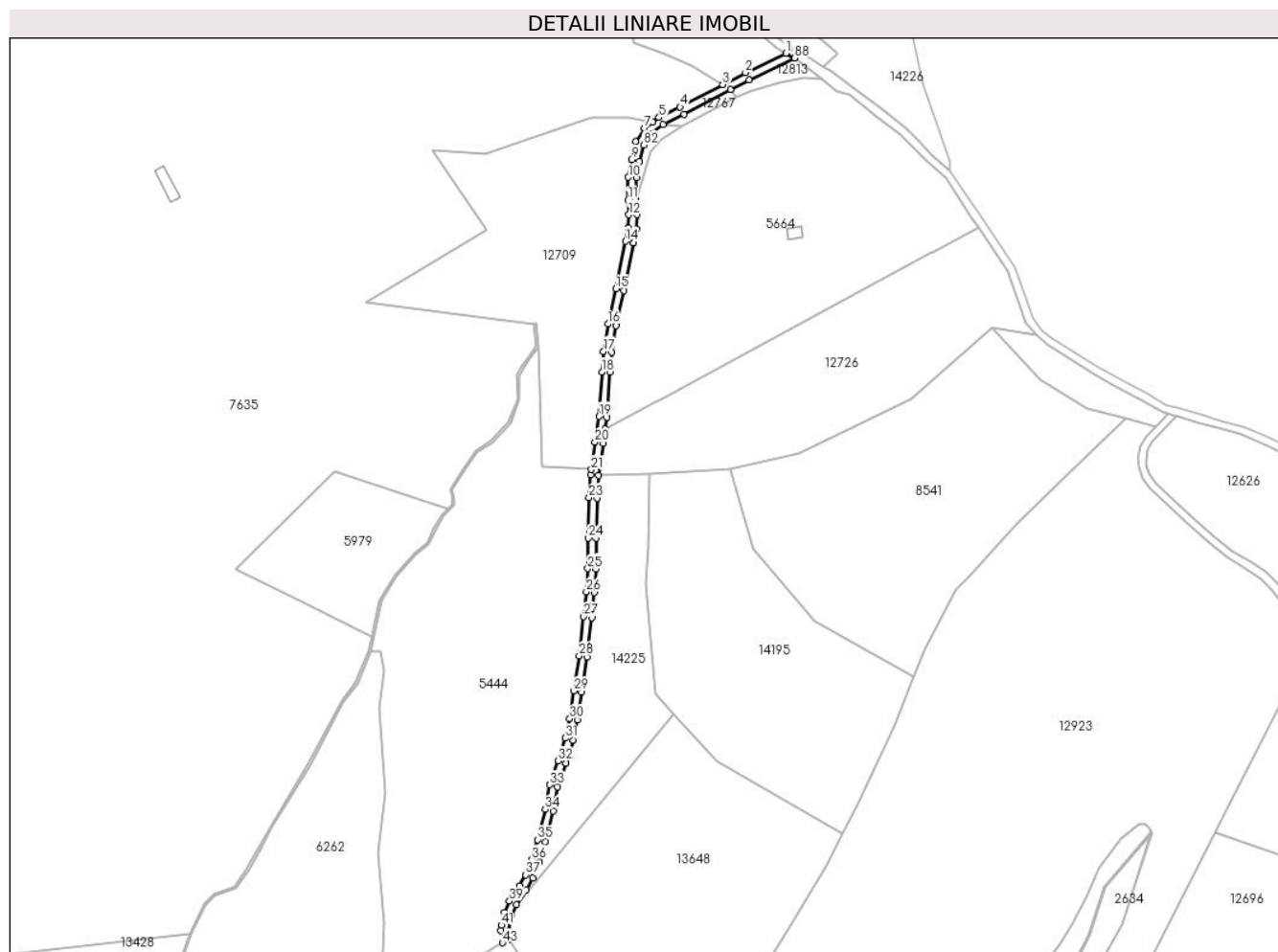
Inscrieri privind dezmembramintele dreptului de proprietate, drepturi reale de garanție și sarcini	Referințe
NU SUNT	

## Anexa Nr. 1 La Partea I

## Teren

Nr cadastral	Suprafața (mp)*	Observații / Referințe
	1.953	

\* Suprafața este determinată în planul de proiecție Stereo 70.



## Date referitoare la teren

Crt	Categorie folosință	Intravilan	Suprafața (mp)	Tarla	Parcelă	Nr. topo	Observații / Referințe
1	drum	NU	1.953	46	2965/2	-	

## Lungime Segmente

1) Valorile lungimilor segmentelor sunt obținute din proiecție în plan.

Punct început	X / Y	Punct sfârșit	X / Y	Lungime segment
1	401.386,879 472.025,621	2	401.366,909 472.016,108	22.12
4	401.334,743 471.999,043	5	401.324,348 471.993,91	11.593
7	401.317,0 471.988,628	8	401.312,911 471.982,0	7.788
10	401.309,134 471.964,504	11	401.308,971 471.953,275	11.23
13	401.309,183 471.939,551	14	401.307,733 471.932,924	6.784
16	401.299,178 471.892,177	17	401.296,91 471.878,712	13.655
2	401.355,704 472.010,164	3	401.321,161 471.991,619	12.684
5	401.324,348 471.993,91	6	401.310,689 471.973,295	3.925
8	401.312,911 471.982,0	9	401.309,408 471.945,987	8.984
11	401.308,971 471.953,275	12	401.302,996 471.909,535	7.301
14	401.307,733 471.932,924	15	401.296,156 471.868,605	23.864
17	401.296,91 471.878,712	18	401.294,666 471.846,679	10.135
3	401.355,704 472.010,164	4	401.334,743 471.999,043	23.728
6	401.321,161 471.991,619	7	401.317,0 471.988,628	5.124
9	401.310,689 471.973,295	10	401.309,134 471.964,504	8.927
12	401.309,408 471.945,987	13	401.309,183 471.939,551	6.44
15	401.302,996 471.909,535	16	401.299,178 471.892,177	17.773
18	401.296,156 471.868,605	19	401.294,666 471.846,679	21.977

Punct început	X / Y	Punct sfârșit	X / Y	Lungime segment	Punct început	X / Y	Punct sfârșit	X / Y	Lungime segment	Punct început	X / Y	Punct sfârșit	X / Y	Lungime segment
19	401.294,666 471.846,679	20	401.292,757 471.833,936	12.885	20	401.292,757 471.833,936	21	401.290,939 471.820,469	13.589	21	401.290,939 471.820,469	22	401.290,647 471.817,956	2.536
22	401.290,647 471.817,956	23	401.289,759 471.806,611	11.376	23	401.289,759 471.806,611	24	401.289,388 471.786,729	19.885	24	401.289,388 471.786,729	25	401.289,193 471.771,667	15.063
25	401.289,193 471.771,667	26	401.288,554 471.760,245	11.444	26	401.288,554 471.760,245	27	401.287,175 471.747,941	12.381	27	401.287,175 471.747,941	28	401.284,983 471.728,689	19.376
28	401.284,983 471.728,689	29	401.282,174 471.711,324	17.591	29	401.282,174 471.711,324	30	401.280,264 471.697,674	13.782	30	401.280,264 471.697,674	31	401.278,132 471.688,056	9.851
31	401.278,132 471.688,056	32	401.274,668 471.676,943	11.644	32	401.274,668 471.676,943	33	401.270,428 471.665,104	12.575	33	401.270,428 471.665,104	34	401.268,379 471.652,935	12.344
34	401.268,379 471.652,935	35	401.264,495 471.637,997	15.435	35	401.264,495 471.637,997	36	401.261,649 471.628,224	10.179	36	401.261,649 471.628,224	37	401.258,523 471.620,759	8.093
37	401.258,523 471.620,759	38	401.255,435 471.615,297	6.274	38	401.255,435 471.615,297	39	401.250,568 471.607,838	8.906	39	401.250,568 471.607,838	40	401.247,987 471.602,243	6.162
40	401.247,987 471.602,243	41	401.246,514 471.595,941	6.473	41	401.246,514 471.595,941	42	401.246,359 471.593,288	2.657	42	401.246,359 471.593,288	43	401.247,088 471.587,235	6.097
43	401.247,088 471.587,235	44	401.250,484 471.588,754	3.717	44	401.250,484 471.588,754	45	401.250,156 471.589,633	0.934	45	401.250,156 471.589,633	46	401.250,014 471.593,363	3.736
46	401.250,014 471.593,363	47	401.251,789 471.600,936	7.778	47	401.251,789 471.600,936	48	401.254,077 471.605,897	5.463	48	401.254,077 471.605,897	49	401.258,855 471.613,218	8.742
49	401.258,855 471.613,218	50	401.262,121 471.618,996	6.637	50	401.262,121 471.618,996	51	401.265,426 471.626,888	8.556	51	401.265,426 471.626,888	52	401.268,351 471.636,934	10.463
52	401.268,351 471.636,934	53	401.272,295 471.652,098	15.669	53	401.272,295 471.652,098	54	401.274,314 471.664,089	12.164	54	401.274,314 471.664,089	55	401.278,462 471.675,673	12.304
55	401.278,462 471.675,673	56	401.282,001 471.687,026	11.892	56	401.282,001 471.687,026	57	401.284,204 471.696,964	10.179	57	401.284,204 471.696,964	58	401.286,125 471.710,727	13.896
58	401.286,125 471.710,727	59	401.288,947 471.728,142	17.642	59	401.288,947 471.728,142	60	401.291,154 471.747,492	19.475	60	401.291,154 471.747,492	61	401.291,844 471.753,701	6.248
61	401.291,844 471.753,701	62	401.292,538 471.759,914	6.248	62	401.292,538 471.759,914	63	401.293,191 471.771,529	11.637	63	401.293,191 471.771,529	64	401.293,387 471.786,666	15.138
64	401.293,387 471.786,666	65	401.293,756 471.806,426	19.763	65	401.293,756 471.806,426	66	401.294,584 471.817,544	11.145	66	401.294,584 471.817,544	67	401.296,717 471.833,372	15.976
67	401.296,717 471.833,372	68	401.297,777 471.840,449	7.156	68	401.297,777 471.840,449	69	401.298,646 471.846,246	5.862	69	401.298,646 471.846,246	70	401.300,146 471.868,321	22.126
70	401.300,146 471.868,321	71	401.300,885 471.878,229	9.936	71	401.300,885 471.878,229	72	401.303,106 471.891,415	13.372	72	401.303,106 471.891,415	73	401.306,914 471.908,708	17.706
73	401.306,914 471.908,708	74	401.311,648 471.932,099	23.866	74	401.311,648 471.932,099	75	401.311,649 471.932,105	0.006	75	401.311,649 471.932,105	76	401.313,168 471.939,049	7.108
76	401.313,168 471.939,049	77	401.313,412 471.946,037	6.992	77	401.313,412 471.946,037	78	401.313,002 471.952,884	6.859	78	401.313,002 471.952,884	79	401.312,973 471.953,366	0.483
79	401.312,973 471.953,366	80	401.313,129 471.964,125	10.764	80	401.313,129 471.964,125	81	401.314,601 471.972,451	8.455	81	401.314,601 471.972,451	82	401.316,635 471.980,419	8.224
82	401.316,635 471.980,419	83	401.319,985 471.985,847	6.379	83	401.319,985 471.985,847	84	401.326,415 471.990,469	7.919	84	401.326,415 471.990,469	85	401.336,566 471.995,482	11.321
85	401.336,566 471.995,482	86	401.359,473 472.007,635	25.931	86	401.359,473 472.007,635	87	401.368,707 472.012,534	10.453	87	401.368,707 472.012,534	88	401.391,072 472.023,187	24.773
88	401.391,072 472.023,187	1	401.386,879 472.025,621	4.848										

\*\* Lungimile segmentelor sunt determinate în planul de proiecție Stereo 70 și sunt rotunjite la 1 milimetru.

\*\*\* Distanța dintre puncte este formată din segmente cumulate ce sunt mai mici decât valoarea 1 milimetru.



**DATE DESPRE IMOBILUL NR. 12789**

Oficiul de Cadastru și Publicitate Imobiliară SIBIU  
Biroul de Cadastru și Publicitate Imobiliară Saliste

**A. Partea I. Descrierea imobilului**

TEREN Extravilan

Adresa: Jud. Sibiu

Nr. Crt	Nr cadastral Nr. topografic	Suprafața* (mp)	Observații / Referințe
A1		1.568	Sector cadastral:57 Teren neimprejmuit;

**B. Partea II. Proprietari și acte**

Inscrieri privitoare la dreptul de proprietate și alte drepturi reale	Referințe
/	
Act Normativ nr. 7, din 13/03/1996 emis de PARLAMENTUL ROMÂNIEI;	
B1	Inscrierea provizorie, drept de PROPRIETATE, dobandit prin Lege, cota actuala 1/1, cota initiala 1/1
	1) <b>COMUNA JINA</b> , CIF:0000000000000, PROPRIETAR NEIDENTIFICAT

**C. Partea III. SARCINI .**

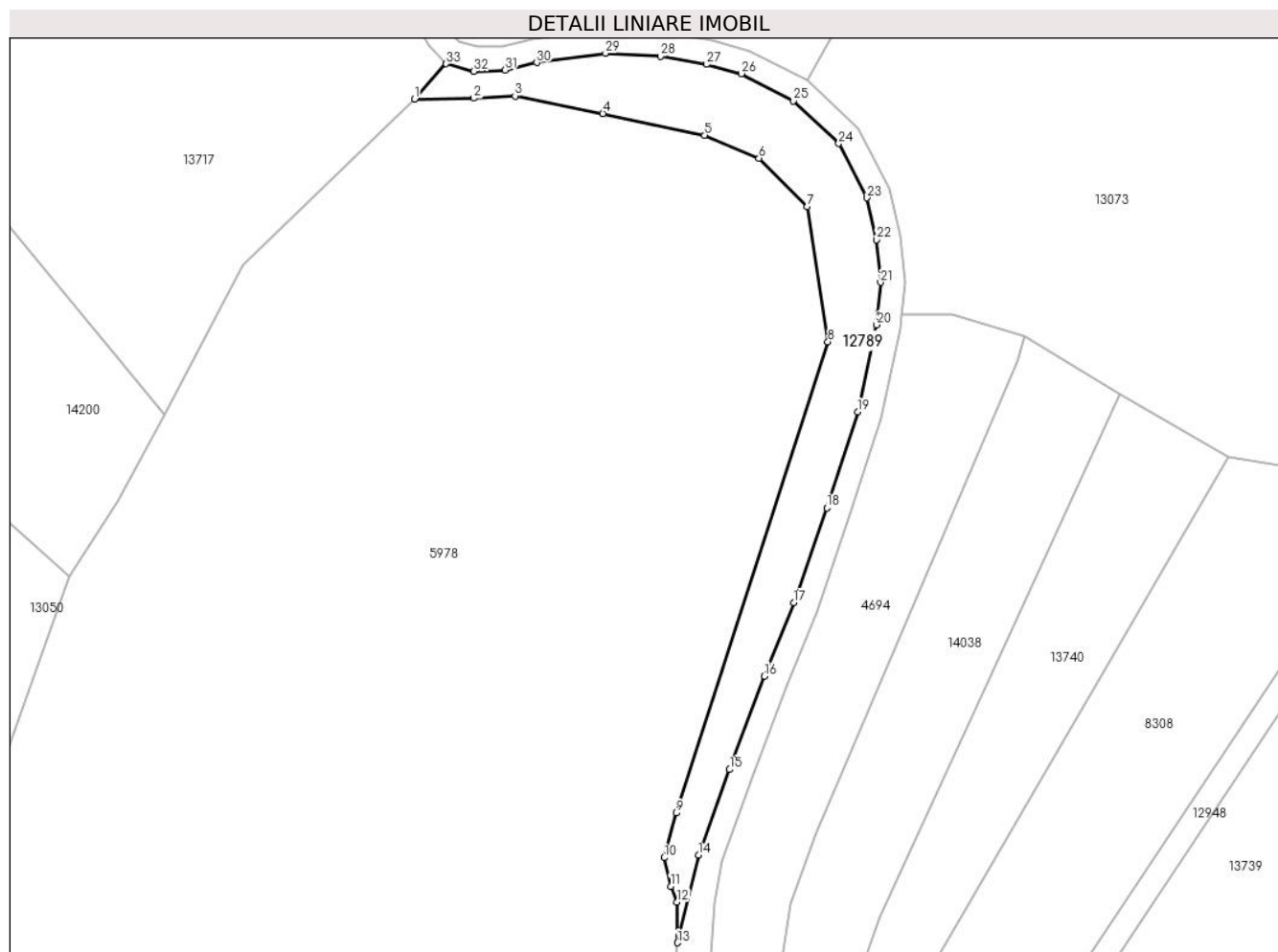
Inscrieri privind dezmembramintele dreptului de proprietate, drepturi reale de garanție și sarcini	Referințe
NU SUNT	

## Anexa Nr. 1 La Partea I

## Teren

Nr cadastral	Suprafața (mp)*	Observații / Referințe
	1.568	

\* Suprafața este determinată în planul de proiecție Stereo 70.



## Date referitoare la teren

Crt	Categorie folosință	Intravilan	Suprafața (mp)	Tarla	Parcelă	Nr. topo	Observații / Referințe
1	fânețe (F) - fânețe împădurite	NU	1.568	41	2575/3	-	

## Lungime Segmente

1) Valorile lungimilor segmentelor sunt obținute din proiecție în plan.

Punct început	X / Y	Punct sfârșit	X / Y	Lungime segment (** (m)
1	400.542,742 472.365,775	2	400.552,465 472.365,904	9.724
3	400.559,228 472.366,282	4	400.573,654 472.363,399	14.711
5	400.590,368 472.359,838	6	400.599,314 472.356,083	9.702
7	400.607,266 472.348,152	8	400.610,646 472.325,946	22.462

Punct început	X / Y	Punct sfârșit	X / Y	Lungime segment (** (m)
2	400.552,465 472.365,904	3	400.559,228 472.366,282	6.774
4	400.573,654 472.363,399	5	400.590,368 472.359,838	17.089
6	400.599,314 472.356,083	7	400.607,266 472.348,152	11.231
8	400.610,646 472.325,946	9	400.585,703 472.248,551	81.315

Punct început	X / Y	Punct sfârșit	X / Y	Lungime segment (** (m)
9	400.585,703 472.248,551	10	400.583,755 472.241,211	7.594
11	400.584,803 472.236,533	12	400.585,879 472.233,958	2.791
13	400.585,951 472.227,25	14	400.589,359 472.241,641	14.789
15	400.594,497 472.255,688	16	400.600,191 472.271,016	16.351
17	400.605,045 472.283,064	18	400.610,476 472.298,671	16.525
19	400.615,517 472.314,432	20	400.618,654 472.328,708	14.617
21	400.619,308 472.335,67	22	400.618,655 472.342,696	7.056
23	400.617,076 472.349,544	24	400.612,424 472.358,484	10.078
25	400.604,991 472.365,483	26	400.596,416 472.369,949	9.668
27	400.590,727 472.371,46	28	400.583,122 472.372,788	7.72
29	400.574,111 472.373,301	30	400.562,803 472.371,749	11.414
31	400.557,59 472.370,521	32	400.552,474 472.370,353	5.119
33	400.547,923 472.371,56	1	400.542,742 472.365,775	7.766

Punct început	X / Y	Punct sfârșit	X / Y	Lungime segment (** (m)
10	400.583,755 472.241,211	11	400.584,803 472.236,533	4.794
12	400.585,879 472.233,958	13	400.585,951 472.227,25	6.708
14	400.589,359 472.241,641	15	400.594,497 472.255,688	14.957
16	400.600,191 472.271,016	17	400.605,045 472.283,064	12.989
18	400.610,476 472.298,671	19	400.615,517 472.314,432	16.548
20	400.618,654 472.328,708	21	400.619,308 472.335,67	6.993
22	400.618,655 472.342,696	23	400.617,076 472.349,544	7.028
24	400.612,424 472.358,484	25	400.604,991 472.365,483	10.21
26	400.596,416 472.369,949	27	400.590,727 472.371,46	5.886
28	400.583,122 472.372,788	29	400.574,111 472.373,301	9.026
30	400.562,803 472.371,749	31	400.557,59 472.370,521	5.356
32	400.552,474 472.370,353	33	400.547,923 472.371,56	4.708

\*\* Lungimile segmentelor sunt determinate în planul de proiecție Stereo 70 și sunt rotunjite la 1 milimetru.

\*\*\* Distanța dintre puncte este formată din segmente cumulate ce sunt mai mici decât valoarea 1 milimetru.





**DATE DESPRE IMOBILUL NR. 12790**

Oficiul de Cadastru și Publicitate Imobiliară SIBIU  
Biroul de Cadastru și Publicitate Imobiliară Saliste

**A. Partea I. Descrierea imobilului**

TEREN Extravilan

Adresa: Jud. Sibiu

Nr. Crt	Nr cadastral Nr. topografic	Suprafața* (mp)	Observații / Referințe
A1		3.812	Sector cadastral:57 Teren neimprejmut;

**B. Partea II. Proprietari și acte**

Inscrieri privitoare la dreptul de proprietate și alte drepturi reale		Referințe
/		
Act Normativ nr. 7, din 13/03/1996 emis de PARLAMENTUL ROMÂNIEI;		
B1	Intabulare, drept de PROPRIETATE, dobândit prin Lege, cota actuala 1/1, cota initiala 1/1 1) NEIDENTIFICAT NEIDENTIFICAT	A1
Act Administrativ nr. 15123, din 16/11/2023 emis de PRIMĂRIA COMUNEI JINA;		
B2	Se noteaza posesia factica asupra suprafetei de 3812 mp in favoarea lui 1) STERP DUMITRU	A1

**C. Partea III. SARCINI .**

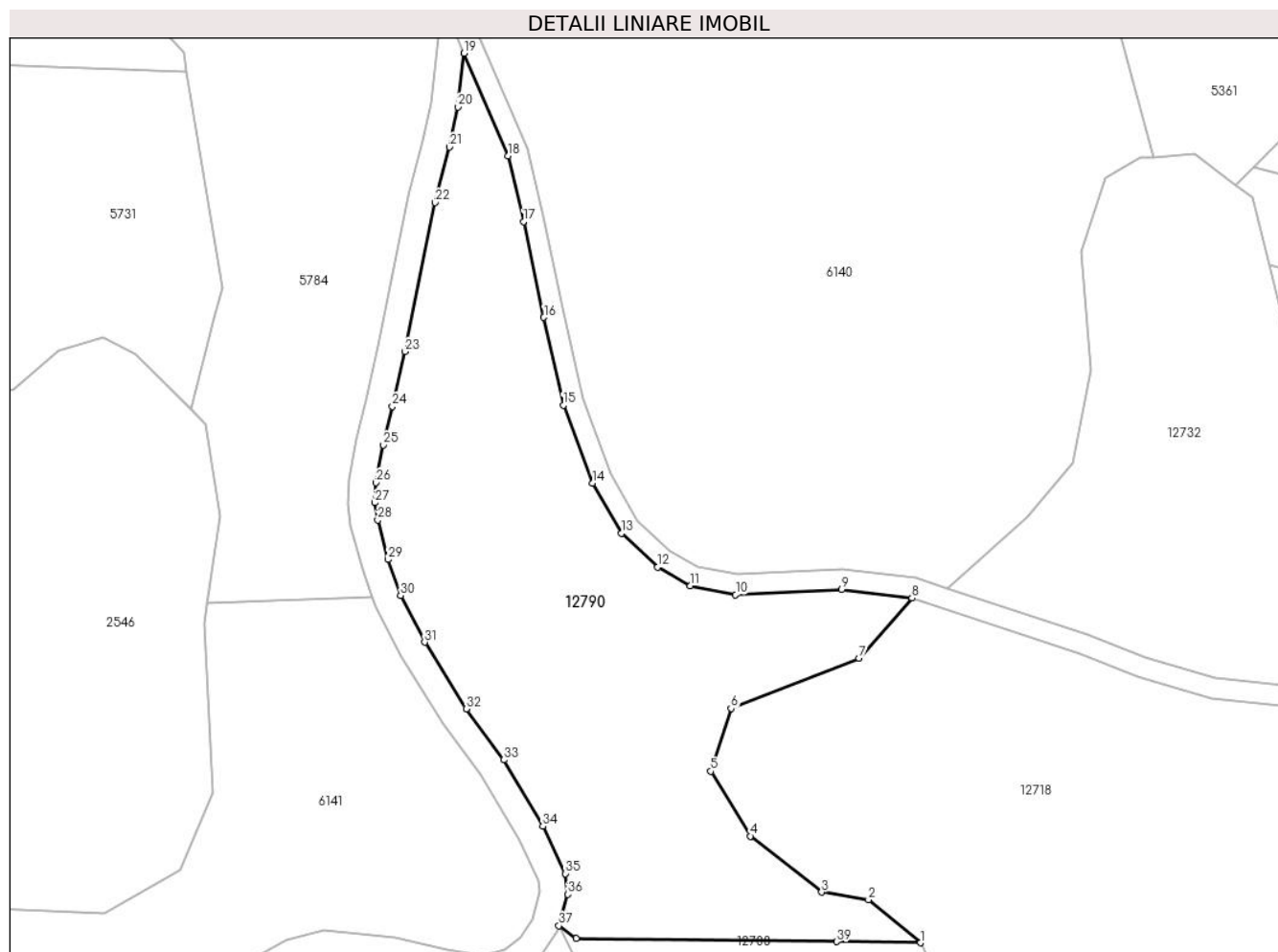
Inscrieri privind dezmembramintele dreptului de proprietate, drepturi reale de garanție și sarcini	Referințe
NU SUNT	

## Anexa Nr. 1 La Partea I

## Teren

Nr cadastral	Suprafața (mp)*	Observații / Referințe
	3.812	

\* Suprafața este determinată în planul de proiecție Stereo 70.



## Date referitoare la teren

Crt	Categorie folosință	Intravilan	Suprafața (mp)	Tarla	Parcelă	Nr. topo	Observații / Referințe
1	faneata	NU	3.812	41	2697/2	-	

## Lungime Segmente

1) Valorile lungimilor segmentelor sunt obținute din proiecție în plan.

Punct început	X / Y	Punct sfârșit	X / Y	Lungime segment (** (m)
1	399.549,627 472.069,125	2	399.542,034 472.075,419	9.862
3	399.535,182 472.076,529	4	399.524,763 472.084,689	13.234
5	399.519,02 472.094,163	6	399.521,952 472.103,332	9.626
7	399.540,635 472.110,687	8	399.548,394 472.119,462	11.713
9	399.538,132 472.120,701	10	399.522,625 472.119,956	15.525

Punct început	X / Y	Punct sfârșit	X / Y	Lungime segment (** (m)
2	399.542,034 472.075,419	3	399.535,182 472.076,529	6.941
4	399.524,763 472.084,689	5	399.519,02 472.094,163	11.079
6	399.521,952 472.103,332	7	399.540,635 472.110,687	20.079
8	399.548,394 472.119,462	9	399.538,132 472.120,701	10.337
10	399.522,625 472.119,956	11	399.516,028 472.121,238	6.72

Punct început	X / Y	Punct sfârșit	X / Y	Lungime segment (** (m)
11	399.516,028 472.121,238	12	399.511,25 472.123,958	5.498
13	399.505,988 472.128,915	14	399.501,753 472.136,23	8.452
15	399.497,457 472.147,61	16	399.494,614 472.160,426	13.128
17	399.491,64 472.174,424	18	399.489,409 472.184,015	9.847
19	399.482,967 472.198,994	20	399.482,042 472.191,139	7.909
21	399.480,812 472.185,318	22	399.478,721 472.177,206	8.377
23	399.474,289 472.155,433	24	399.472,478 472.147,425	8.21
25	399.471,179 472.141,785	26	399.470,062 472.136,302	5.596
27	399.469,929 472.133,358	28	399.470,338 472.130,828	2.563
29	399.471,847 472.125,086	30	399.473,679 472.119,824	5.572
31	399.477,186 472.113,009	32	399.483,263 472.103,268	11.481
33	399.488,772 472.095,832	34	399.494,459 472.086,139	11.238
35	399.497,789 472.079,219	36	399.498,118 472.076,195	3.042
37	399.496,819 472.071,616	38	399.499,332 472.069,775	3.115
39	399.537,359 472.069,284	1	399.549,627 472.069,125	12.269

Punct început	X / Y	Punct sfârșit	X / Y	Lungime segment (** (m)
12	399.511,25 472.123,958	13	399.505,988 472.128,915	7.229
14	399.501,753 472.136,23	15	399.497,457 472.147,61	12.164
16	399.494,614 472.160,426	17	399.491,64 472.174,424	14.31
18	399.489,409 472.184,015	19	399.482,967 472.198,994	16.306
20	399.482,042 472.191,139	21	399.480,812 472.185,318	5.95
22	399.478,721 472.177,206	23	399.474,289 472.155,433	22.219
24	399.472,478 472.147,425	25	399.471,179 472.141,785	5.788
26	399.470,062 472.136,302	27	399.469,929 472.133,358	2.947
28	399.470,338 472.130,828	29	399.471,847 472.125,086	5.937
30	399.473,679 472.119,824	31	399.477,186 472.113,009	7.664
32	399.483,263 472.103,268	33	399.488,772 472.095,832	9.254
34	399.494,459 472.086,139	35	399.497,789 472.079,219	7.68
36	399.498,118 472.076,195	37	399.496,819 472.071,616	4.76
38	399.499,332 472.069,775	39	399.537,359 472.069,284	38.03

\*\* Lungimile segmentelor sunt determinate în planul de proiecție Stereo 70 și sunt rotunjite la 1 milimetru.

\*\*\* Distanța dintre puncte este formată din segmente cumulate ce sunt mai mici decât valoarea 1 milimetru.



**DATE DESPRE IMOBILUL NR. 12791**

Oficiul de Cadastru și Publicitate Imobiliară SIBIU  
Biroul de Cadastru și Publicitate Imobiliară Saliste

**A. Partea I. Descrierea imobilului**

TEREN Extravilan

Adresa: Jud. Sibiu

Nr. Crt	Nr cadastral Nr. topografic	Suprafața* (mp)	Observații / Referințe
A1		3.006	Sector cadastral:57 Teren neimprejmut;

**B. Partea II. Proprietari și acte**

Inscrieri privitoare la dreptul de proprietate și alte drepturi reale		Referințe
/		
Act Normativ nr. 7, din 13/03/1996 emis de PARLAMENTUL ROMÂNIEI;		
B1	Intabulare, drept de PROPRIETATE, dobândit prin Lege, cota actuala 1/1, cota initiala 1/1 1) NEIDENTIFICAT NEIDENTIFICAT	A1
Act Administrativ nr. 11383, din 15/09/2023 emis de PRIMĂRIA COMUNEI JINA;		
B2	Se noteaza posesia factica asupra suprafetei de 3006 mp in favoarea lui 1) VLAD MARIA	A1

**C. Partea III. SARCINI .**

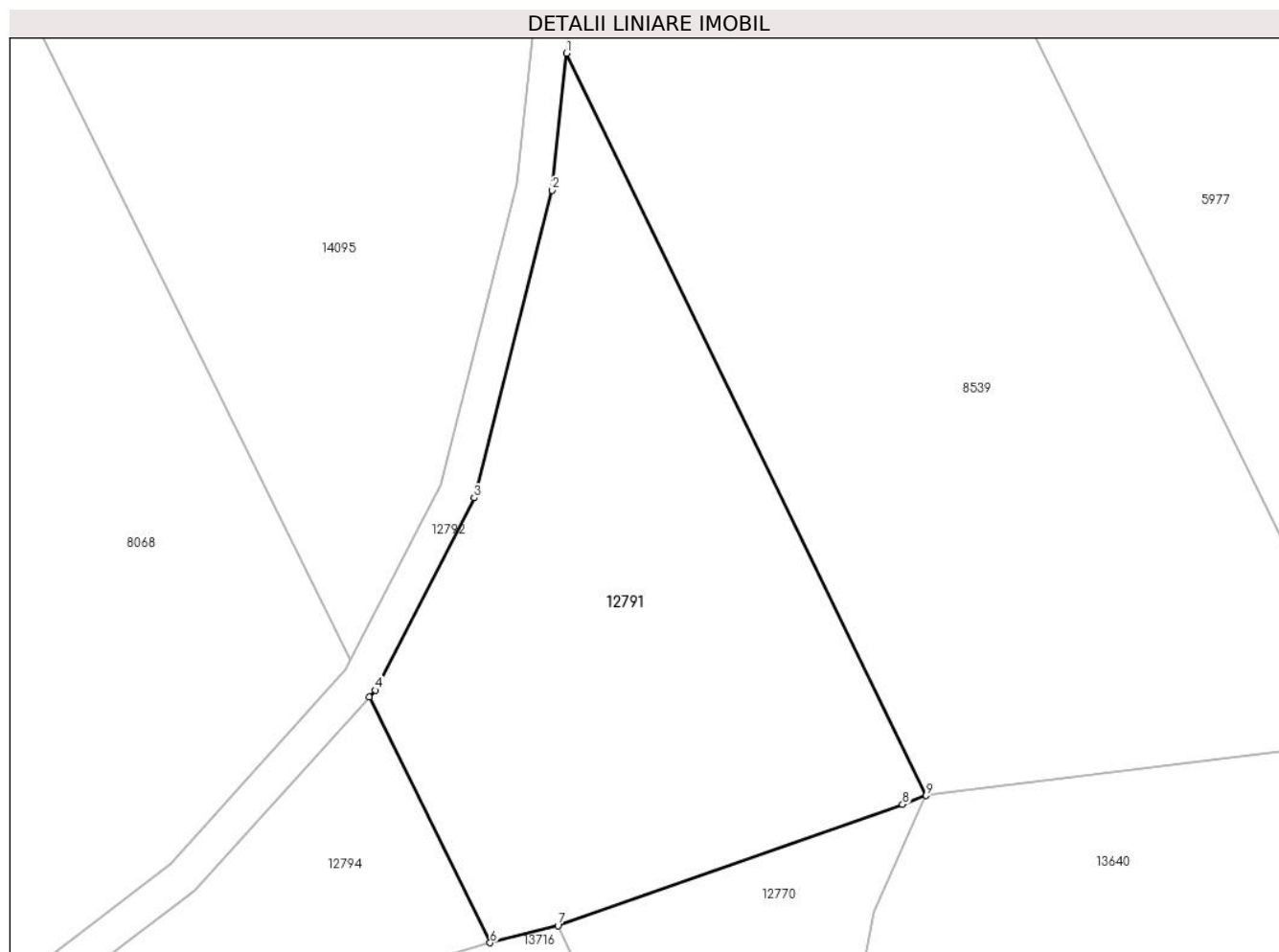
Inscrieri privind dezmembramintele dreptului de proprietate, drepturi reale de garanție și sarcini	Referințe
NU SUNT	

## Anexa Nr. 1 La Partea I

## Teren

Nr cadastral	Suprafața (mp)*	Observații / Referințe
	3.006	

\* Suprafața este determinată în planul de proiecție Stereo 70.



## Date referitoare la teren

Crt	Categorie folosință	Intravilan	Suprafața (mp)	Tarla	Parcelă	Nr. topo	Observații / Referințe
1	faneata	NU	3.006	41	2576/1, 2595/31	-	

## Lungime Segmente

1) Valorile lungimilor segmentelor sunt obținute din proiecție în plan.

Punct început	X / Y	Punct sfârșit	X / Y	Lungime segment (** (m)
1	400.244,03 472.567,857	2	400.242,41 472.552,38	15.562
2	400.242,41 472.552,38	3	400.233,586 472.517,638	35.845
3	400.233,586 472.517,638	4	400.222,417 472.495,901	24.439
4	400.222,417 472.495,901	5	400.221,71 472.495,117	1.056
5	400.221,71 472.495,117	6	400.235,405 472.467,365	30.947

Punct început	X / Y	Punct sfârşit	X / Y	Lungime segment (** (m)
6	400.235,405 472.467,365	7	400.243,055 472.469,307	7.893
7	400.243,055 472.469,307	8	400.282,024 472.482,998	41.304
8	400.282,024 472.482,998	9	400.284,698 472.483,996	2.854
9	400.284,698 472.483,996	1	400.244,03 472.567,857	93.202

\*\* Lungimile segmentelor sunt determinate în planul de proiecție Stereo 70 și sunt rotunjite la 1 milimetru.

\*\*\* Distanța dintre puncte este formată din segmente cumulate ce sunt mai mici decât valoarea 1 milimetru.





**DATE DESPRE IMOBILUL NR. 12792**

Oficiul de Cadastru și Publicitate Imobiliară SIBIU  
Biroul de Cadastru și Publicitate Imobiliară Saliste

**A. Partea I. Descrierea imobilului**

TEREN Extravilan

Adresa: Jud. Sibiu

Nr. Crt	Nr cadastral Nr. topografic	Suprafața* (mp)	Observații / Referințe
A1		1.227	Sector cadastral:57 Teren neimprejmuit;

**B. Partea II. Proprietari și acte**

Inscrieri privitoare la dreptul de proprietate și alte drepturi reale	Referințe
/	
Act Normativ nr. 978, din 05/09/2002 emis de GUVERNUL ROMÂNIEI (Publicată în Monitorul Oficial, Anul XIV nr. 689 bis și se regăesc în Anexa 31 poziția nr. 25; Act administrativ nr. 4531/19.02.2024, eliberat de Primaria Comunei Jina);	
B1	A1
Intabulare, drept de PROPRIETATE, dobandit prin Lege, cota actuala 1/1, cota initiala 1/1 1) <b>COMUNA JINA</b> , CIF:4480130, DOMENIUL PUBLIC	

**C. Partea III. SARCINI .**

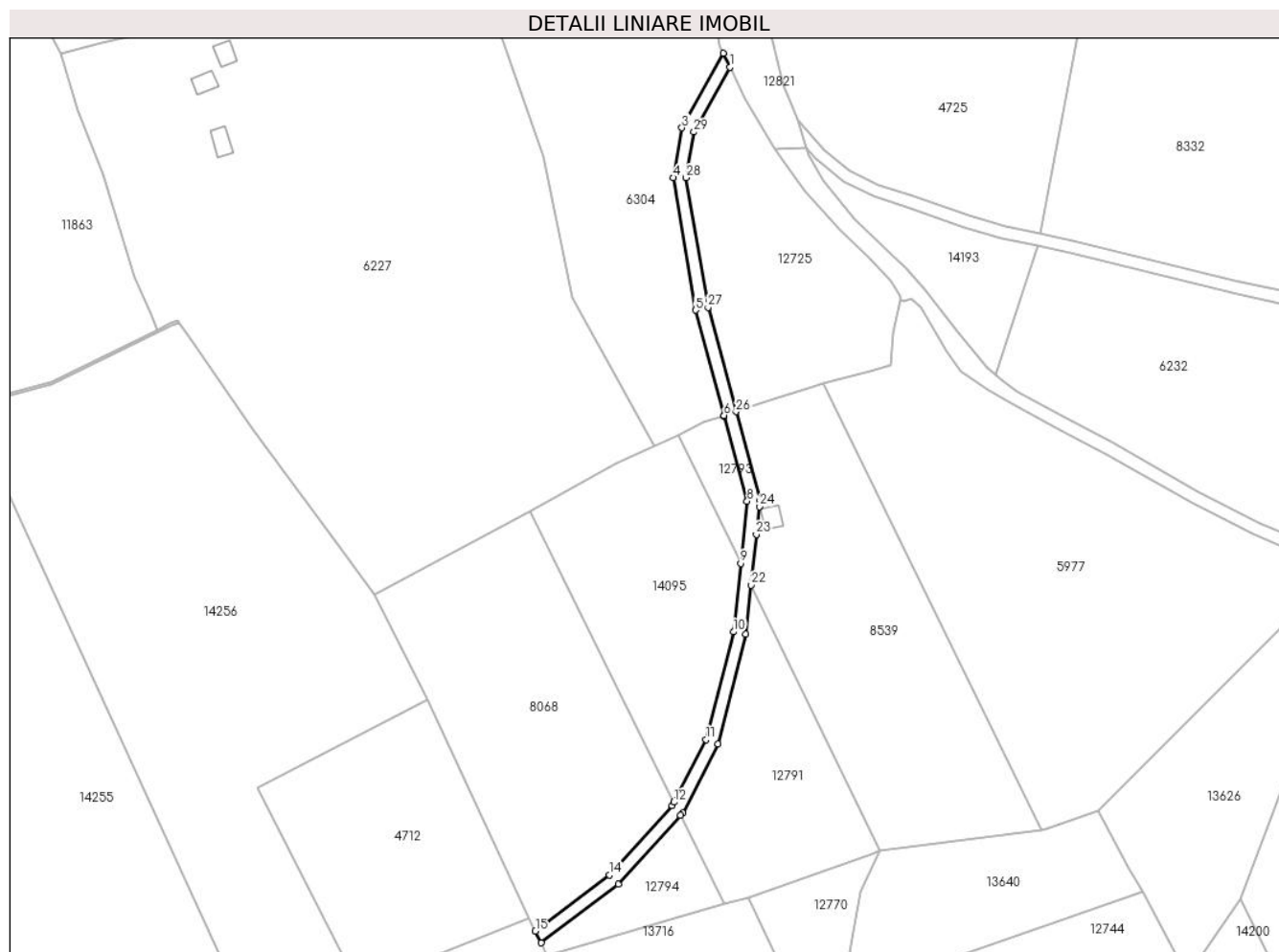
Inscrieri privind dezmembramintele dreptului de proprietate, drepturi reale de garanție și sarcini	Referințe
NU SUNT	

## Anexa Nr. 1 La Partea I

## Teren

Nr cadastral	Suprafața (mp)*	Observații / Referințe
	1.227	

\* Suprafața este determinată în planul de proiecție Stereo 70.



## Date referitoare la teren

Crt	Categorie folosință	Intravilan	Suprafața (mp)	Tarla	Parcelă	Nr. topo	Observații / Referințe
1	drum	NU	1.227	41	2574	-	

## Lungime Segmente

1) Valorile lungimilor segmentelor sunt obținute din proiecție în plan.

Punct început	X / Y	Punct sfârșit	X / Y	Lungime segment (** (m)
1	400.237,305 472.731,39	2	400.235,202 472.735,842	4.924
3	400.222,131 472.712,291	4	400.219,405 472.696,532	15.993
5	400.226,502 472.654,702	6	400.235,466 472.621,465	34.425
7	400.235,526 472.621,242	8	400.242,78 472.594,344	27.859
9	400.240,722 472.574,678	10	400.238,462 472.553,084	21.712

Punct început	X / Y	Punct sfârșit	X / Y	Lungime segment (** (m)
2	400.235,202 472.735,842	3	400.222,131 472.712,291	26.935
4	400.219,405 472.696,532	5	400.226,502 472.654,702	42.428
6	400.235,466 472.621,465	7	400.235,526 472.621,242	0.231
8	400.242,78 472.594,344	9	400.240,722 472.574,678	19.773
10	400.238,462 472.553,084	11	400.229,821 472.519,063	35.101

Punct început	X / Y	Punct sfârșit	X / Y	Lungime segment (** (m)
11	400.229,821 472.519,063	12	400.219,656 472.499,279	22.243
13	400.219,098 472.498,193	14	400.199,323 472.476,289	29.51
15	400.175,864 472.458,512	16	400.177,686 472.454,874	4.069
17	400.202,04 472.473,329	18	400.221,71 472.495,117	29.353
19	400.222,417 472.495,901	20	400.233,586 472.517,638	24.439
21	400.242,41 472.552,38	22	400.244,03 472.567,857	15.562
23	400.245,705 472.583,862	24	400.246,625 472.592,653	8.839
25	400.246,836 472.594,668	26	400.239,281 472.622,68	29.013
27	400.230,414 472.655,559	28	400.223,463 472.696,525	41.552
29	400.225,957 472.710,942	1	400.237,305 472.731,39	23.386

Punct început	X / Y	Punct sfârșit	X / Y	Lungime segment (** (m)
12	400.219,656 472.499,279	13	400.219,098 472.498,193	1.221
14	400.199,323 472.476,289	15	400.175,864 472.458,512	29.434
16	400.177,686 472.454,874	17	400.202,04 472.473,329	30.557
18	400.221,71 472.495,117	19	400.222,417 472.495,901	1.056
20	400.233,586 472.517,638	21	400.242,41 472.552,38	35.845
22	400.244,03 472.567,857	23	400.245,705 472.583,862	16.092
24	400.246,625 472.592,653	25	400.246,836 472.594,668	2.026
26	400.239,281 472.622,68	27	400.230,414 472.655,559	34.054
28	400.223,463 472.696,525	29	400.225,957 472.710,942	14.631

\*\* Lungimile segmentelor sunt determinate în planul de proiecție Stereo 70 și sunt rotunjite la 1 milimetru.

\*\*\* Distanța dintre puncte este formată din segmente cumulate ce sunt mai mici decât valoarea 1 milimetru.



**DATE DESPRE IMOBILUL NR. 12793**

Oficiul de Cadastru și Publicitate Imobiliară SIBIU  
Biroul de Cadastru și Publicitate Imobiliară Saliste

**A. Partea I. Descrierea imobilului**

TEREN Extravilan

Adresa: Jud. Sibiu

Nr. Crt	Nr cadastral Nr. topografic	Suprafața* (mp)	Observații / Referințe
A1		459	Sector cadastral:57 Teren neimprejmut;

**B. Partea II. Proprietari și acte**

Inscrieri privitoare la dreptul de proprietate și alte drepturi reale		Referințe
/		
Act Normativ nr. 7, din 13/03/1996 emis de PARLAMENTUL ROMÂNIEI;		
B1	Intabulare, drept de PROPRIETATE, dobândit prin Lege, cota actuala 1/1, cota initiala 1/1 1) <b>NEIDENTIFICAT NEIDENTIFICAT</b>	A1
Act Administrativ nr. 15124, din 16/11/2023 emis de PRIMĂRIA COMUNEI JINA;		
B2	Se noteaza posesia factica asupra suprafetei de 459 mp in favoarea lui 1) <b>DĂNULEȚIU MARIA</b>	A1

**C. Partea III. SARCINI .**

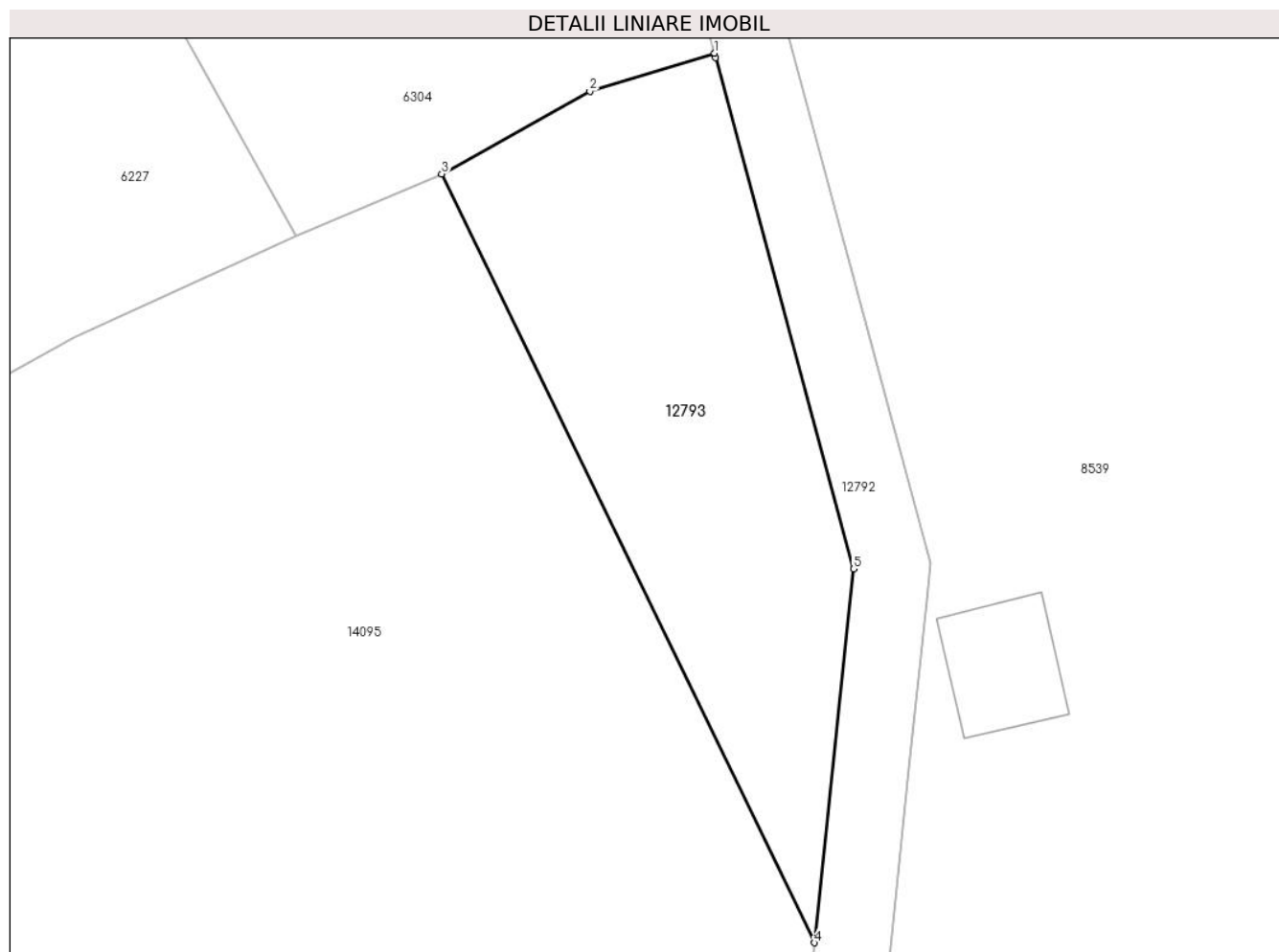
Inscrieri privind dezmembramintele dreptului de proprietate, drepturi reale de garanție și sarcini	Referințe
NU SUNT	

## Anexa Nr. 1 La Partea I

## Teren

Nr cadastral	Suprafața (mp)*	Observații / Referințe
	459	

\* Suprafața este determinată în planul de proiecție Stereo 70.



## Date referitoare la teren

Crt	Categorie folosință	Intravilan	Suprafața (mp)	Tarla	Parcelă	Nr. topo	Observații / Referințe
1	faneata	NU	459	41	2595/29	-	

## Lungime Segmente

1) Valorile lungimilor segmentelor sunt obținute din proiecție în plan.

Punct început	X / Y	Punct sfârșit	X / Y	Lungime segment (** (m)
1	400.235,466 472.621,465	2	400.228,905 472.619,461	6.86
2	400.228,905 472.619,461	3	400.221,108 472.615,122	8.923
3	400.221,108 472.615,122	4	400.240,722 472.574,678	44.949
4	400.240,722 472.574,678	5	400.242,78 472.594,344	19.773
5	400.242,78 472.594,344	6	400.235,526 472.621,242	27.859

Punct început	X / Y	Punct sfârşit	X / Y	Lungime segment (** (m)
6	400.235,526 472.621,242	1	400.235,466 472.621,465	0.231

\*\* Lungimile segmentelor sunt determinate în planul de proiecţie Stereo 70 şi sunt rotunjite la 1 milimetru.

\*\*\* Distanţa dintre puncte este formată din segmente cumulate ce sunt mai mici decât valoarea 1 milimetru.





**DATE DESPRE IMOBILUL NR. 12794**

Oficiul de Cadastru și Publicitate Imobiliară SIBIU  
Biroul de Cadastru și Publicitate Imobiliară Saliste

**A. Partea I. Descrierea imobilului**

TEREN Extravilan

Adresa: Jud. Sibiu

Nr. Crt	Nr cadastral Nr. topografic	Suprafața* (mp)	Observații / Referințe
A1		928	Sector cadastral:57 Teren neimprejmut;

**B. Partea II. Proprietari și acte**

Inscrieri privitoare la dreptul de proprietate și alte drepturi reale		Referințe
/		
Act Normativ nr. 7, din 13/03/1996 emis de PARLAMENTUL ROMÂNIEI;		
B1	Intabulare, drept de PROPRIETATE, dobândit prin Lege, cota actuala 1/1, cota initiala 1/1 1) NEIDENTIFICAT NEIDENTIFICAT	A1
Act Administrativ nr. 15125, din 16/11/2023 emis de PRIMĂRIA COMUNEI JINA;		
B2	Se noteaza posesia factica asupra suprafetei de 928 mp in favoarea lui 1) HULEA CONSTANTIN 2) HULEA EUGENIA	A1

**C. Partea III. SARCINI .**

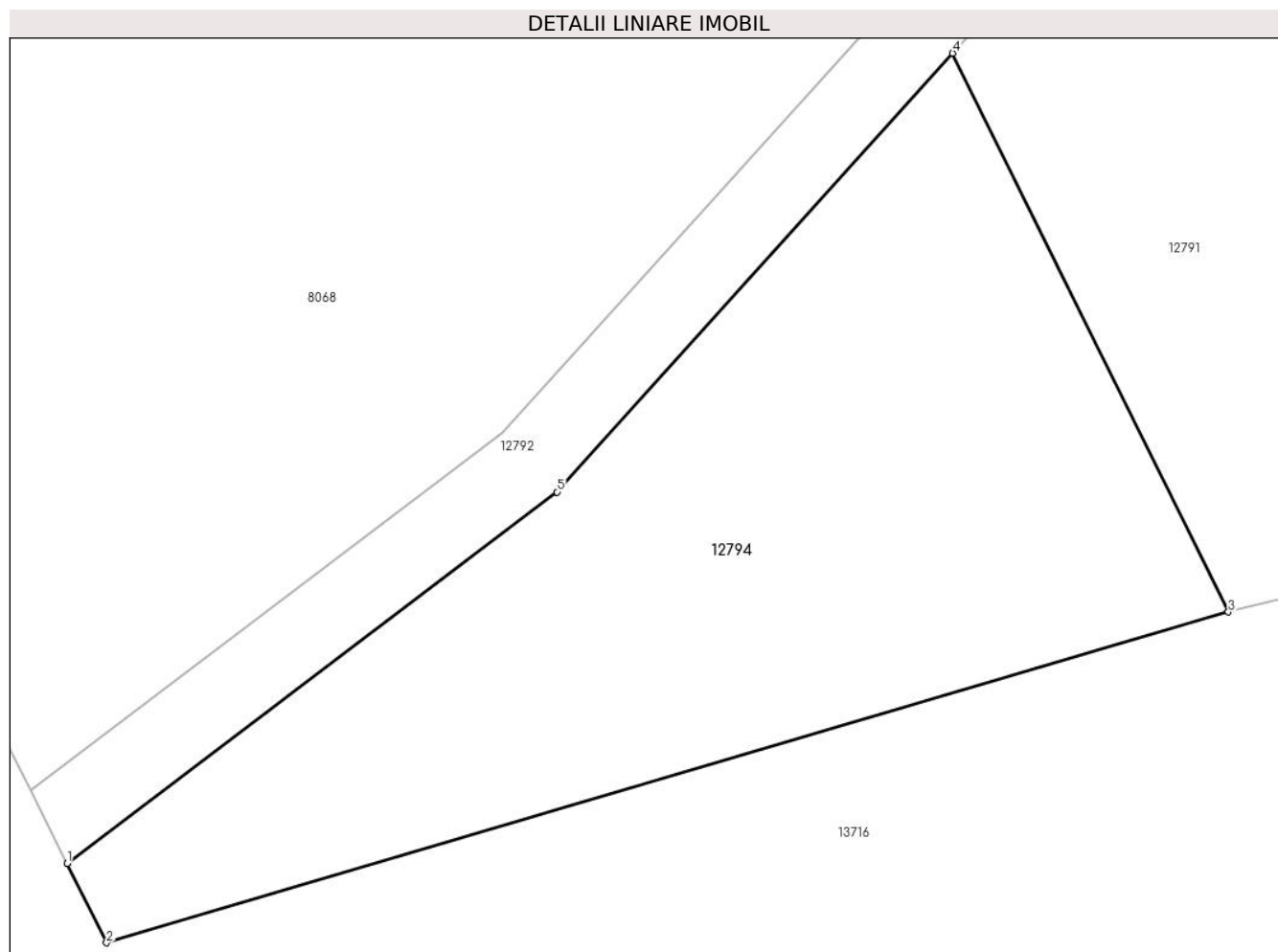
Inscrieri privind dezmembramintele dreptului de proprietate, drepturi reale de garanție și sarcini	Referințe
NU SUNT	

## Anexa Nr. 1 La Partea I

## Teren

Nr cadastral	Suprafața (mp)*	Observații / Referințe
	928	

\* Suprafața este determinată în planul de proiecție Stereo 70.



## Date referitoare la teren

Crt	Categorie folosință	Intravilan	Suprafața (mp)	Tarla	Parcelă	Nr. topo	Observații / Referințe
1	faneata	NU	928	41	2595/33	-	

## Lungime Segmente

1) Valorile lungimilor segmentelor sunt obținute din proiecție în plan.

Punct început	X / Y	Punct sfârșit	X / Y	Lungime segment (** (m)
1	400.177,686 472.454,874	2	400.179,655 472.450,943	4.397
2	400.179,655 472.450,943	3	400.235,405 472.467,365	58.118
3	400.235,405 472.467,365	4	400.221,71 472.495,117	30.947
4	400.221,71 472.495,117	5	400.202,04 472.473,329	29.353
5	400.202,04 472.473,329	1	400.177,686 472.454,874	30.557

**\*\* Lungimile segmentelor sunt determinate în planul de proiecție Stereo 70 și sunt rotunjite la 1 milimetru.**

**\*\*\* Distanța dintre puncte este formată din segmente cumulate ce sunt mai mici decât valoarea 1 milimetru.**



**DATE DESPRE IMOBILUL NR. 12795**

Oficiul de Cadastru și Publicitate Imobiliară SIBIU  
Biroul de Cadastru și Publicitate Imobiliară Saliste

**A. Partea I. Descrierea imobilului**

TEREN Extravilan

Adresa: Jud. Sibiu

Nr. Crt	Nr cadastral Nr. topografic	Suprafața* (mp)	Observații / Referințe
A1		3.219	Sector cadastral:57 Teren neimprejmut;

**B. Partea II. Proprietari și acte**

Inscrieri privitoare la dreptul de proprietate și alte drepturi reale		Referințe
/		
Act Normativ nr. 7, din 13/03/1996 emis de PARLAMENTUL ROMÂNIEI;		
B1	Intabulare, drept de PROPRIETATE, dobândit prin Lege, cota actuala 1/1, cota initiala 1/1 1) NEIDENTIFICAT NEIDENTIFICAT	A1
Act Administrativ nr. 11384, din 15/09/2023 emis de PRIMĂRIA COMUNEI JINA;		
B2	Se noteaza posesia factica asupra suprafetei de 3219 mp in favoarea lui 1) PAMFILOIU ILEANA 2) PAMFILOIU IOAN	A1

**C. Partea III. SARCINI .**

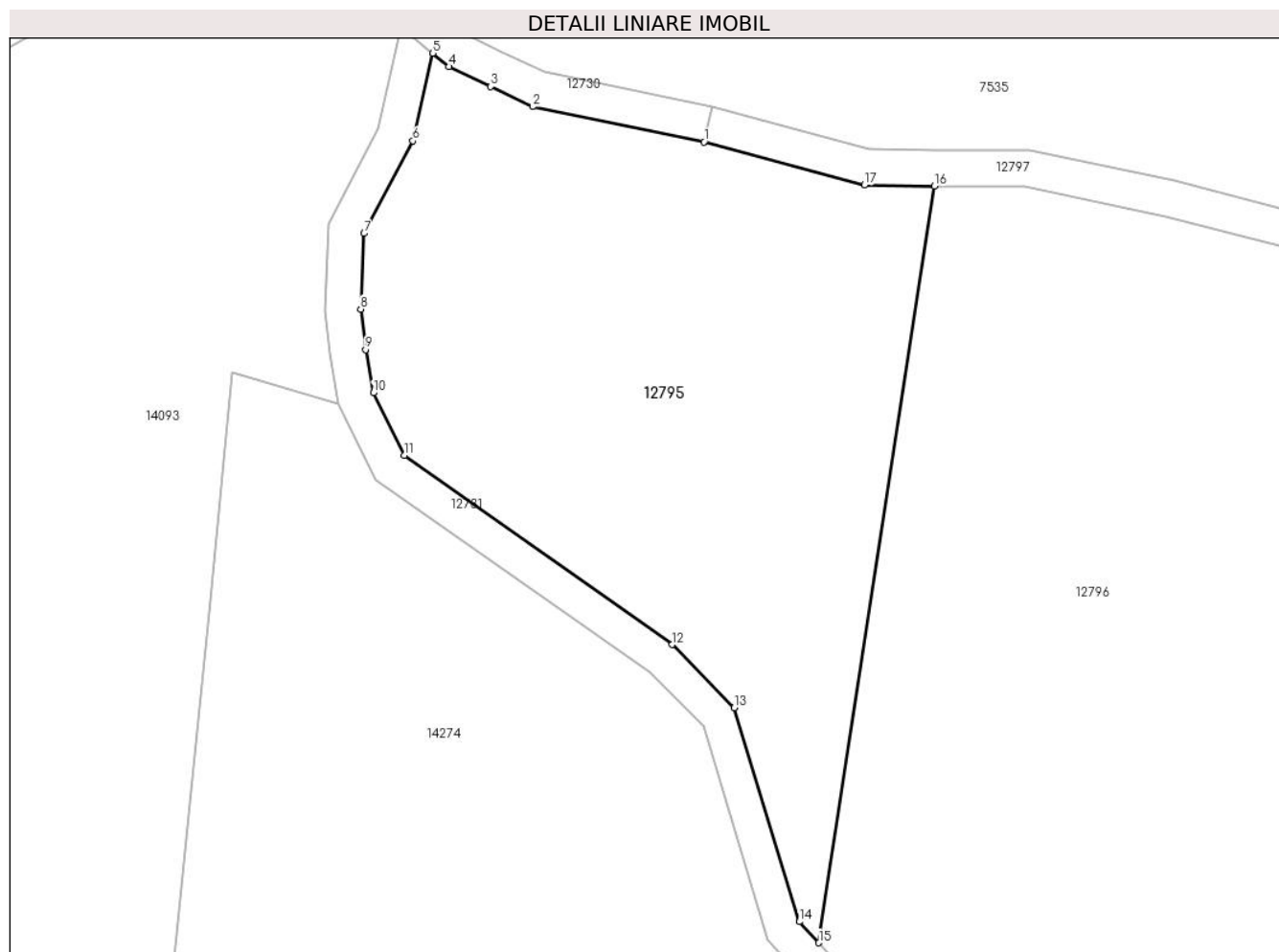
Inscrieri privind dezmembramintele dreptului de proprietate, drepturi reale de garanție și sarcini	Referințe
NU SUNT	

## Anexa Nr. 1 La Partea I

## Teren

Nr cadastral	Suprafața (mp)*	Observații / Referințe
	3.219	

\* Suprafața este determinată în planul de proiecție Stereo 70.



## Date referitoare la teren

Crt	Categorie folosință	Intravilan	Suprafața (mp)	Tarla	Parcelă	Nr. topo	Observații / Referințe
1	faneata	NU	3.219	41	2595/84	-	

## Lungime Segmente

1) Valorile lungimilor segmentelor sunt obținute din proiecție în plan.

Punct început	X / Y	Punct sfârșit	X / Y	Lungime segment (** (m)
1	399.190,991 472.598,978	2	399.171,995 472.602,9	19.397
2	399.171,995 472.602,9	3	399.167,376 472.605,109	5.12
3	399.167,376 472.605,109	4	399.162,756 472.607,318	5.121
4	399.162,756 472.607,318	5	399.160,95 472.608,806	2.34
5	399.160,95 472.608,806	6	399.158,745 472.599,119	9.935

Punct început	X / Y	Punct sfârşit	X / Y	Lungime segment (** (m)
6	399.158,745 472.599,119	7	399.153,352 472.588,865	11.586
7	399.153,352 472.588,865	8	399.152,977 472.580,491	8.382
8	399.152,977 472.580,491	9	399.153,511 472.576,001	4.522
9	399.153,511 472.576,001	10	399.154,372 472.571,226	4.852
10	399.154,372 472.571,226	11	399.157,779 472.564,31	7.71
11	399.157,779 472.564,31	12	399.187,477 472.543,365	36.341
12	399.187,477 472.543,365	13	399.194,328 472.536,367	9.793
13	399.194,328 472.536,367	14	399.201,54 472.512,701	24.741
14	399.201,54 472.512,701	15	399.203,713 472.510,372	3.185
15	399.203,713 472.510,372	16	399.216,52 472.594,111	84.713
16	399.216,52 472.594,111	17	399.208,733 472.594,21	7.788
17	399.208,733 472.594,21	1	399.190,991 472.598,978	18.372

\*\* Lungimile segmentelor sunt determinate în planul de proiecție Stereo 70 și sunt rotunjite la 1 milimetru.

\*\*\* Distanța dintre puncte este formată din segmente cumulate ce sunt mai mici decât valoarea 1 milimetru.





**DATE DESPRE IMOBILUL NR. 12796**

Oficiul de Cadastru și Publicitate Imobiliară SIBIU  
Biroul de Cadastru și Publicitate Imobiliară Saliste

**A. Partea I. Descrierea imobilului**

TEREN Extravilan

Adresa: Jud. Sibiu

Nr. Crt	Nr cadastral Nr. topografic	Suprafața* (mp)	Observații / Referințe
A1		5.765	Sector cadastral:57 Teren neimprejmut;

**B. Partea II. Proprietari și acte**

Inscrieri privitoare la dreptul de proprietate și alte drepturi reale		Referințe
/		
Act Normativ nr. 7, din 13/03/1996 emis de PARLAMENTUL ROMÂNIEI;		
B1	Intabulare, drept de PROPRIETATE, dobândit prin Lege, cota actuala 1/1, cota initiala 1/1 1) NEIDENTIFICAT NEIDENTIFICAT	A1
Act Administrativ nr. 11385, din 15/09/2023 emis de PRIMĂRIA COMUNEI JINA;		
B2	Se noteaza posesia factica asupra suprafetei de 5765 mp in favoarea lui 1) STREULEA NICOLAE	A1

**C. Partea III. SARCINI .**

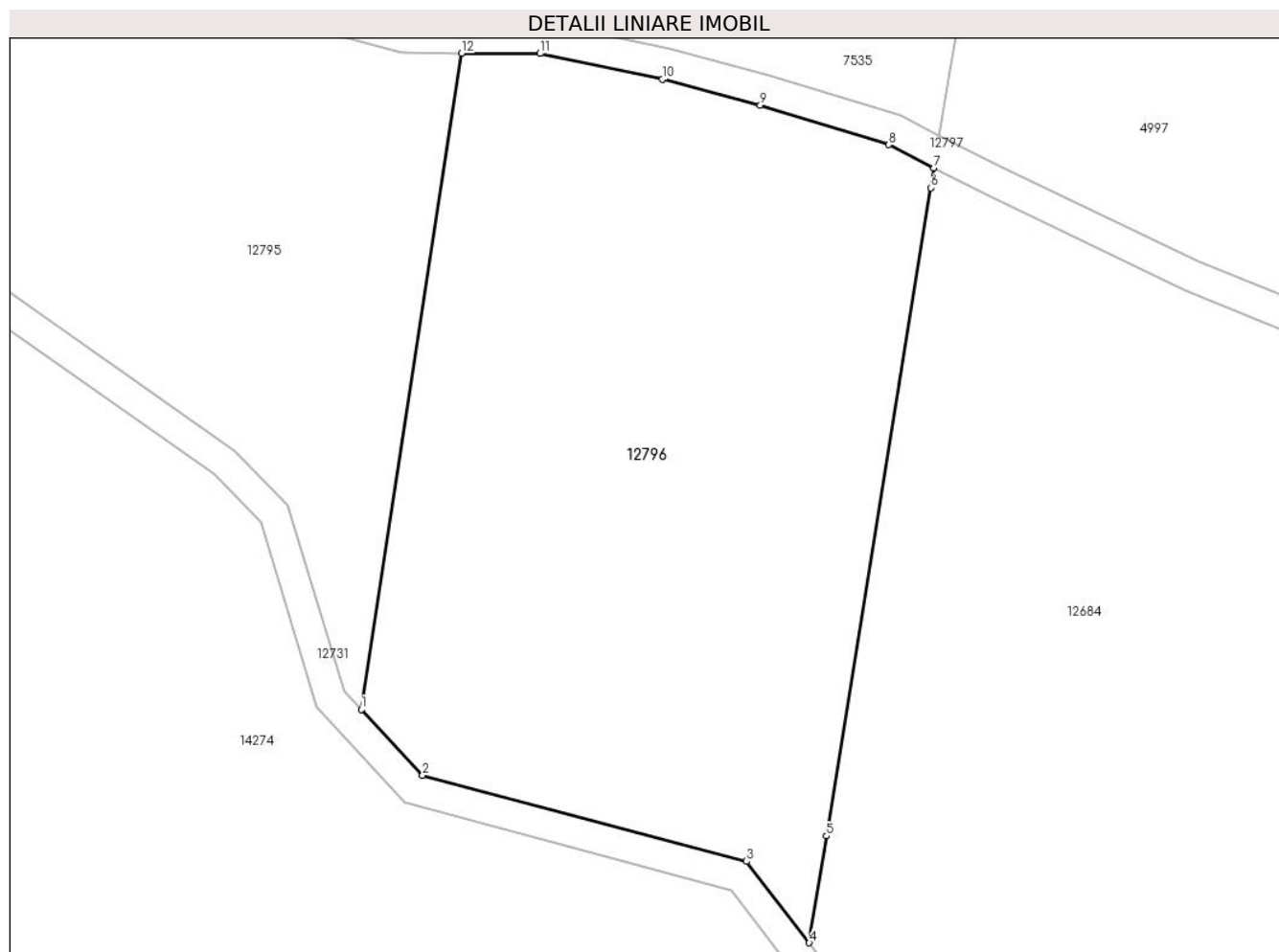
Inscrieri privind dezmembramintele dreptului de proprietate, drepturi reale de garanție și sarcini	Referințe
NU SUNT	

## Anexa Nr. 1 La Partea I

## Teren

Nr cadastral	Suprafața (mp)*	Observații / Referințe
	5.765	

\* Suprafața este determinată în planul de proiecție Stereo 70.



## Date referitoare la teren

Crt	Categorie folosință	Intra vilan	Suprafața (mp)	Tarla	Parcelă	Nr. topo	Observații / Referințe
1	faneata	NU	5.765	41	2595/85	-	

## Lungime Segmente

1) Valorile lungimilor segmentelor sunt obținute din proiecție în plan.

Punct început	X / Y	Punct sfârșit	X / Y	Lungime segment (** (m)
1	399.203,713 472.510,372	2	399.211,555 472.501,968	11.495
2	399.211,555 472.501,968	3	399.252,917 472.490,989	42.794
3	399.252,917 472.490,989	4	399.260,931 472.480,585	13.133
4	399.260,931 472.480,585	5	399.263,124 472.494,201	13.791
5	399.263,124 472.494,201	6	399.276,45 472.576,947	83.812

Punct început	X / Y	Punct sfârșit	X / Y	Lungime segment (** (m)
6	399.276,45 472.576,947	7	399.276,868 472.579,487	2.574
7	399.276,868 472.579,487	8	399.271,091 472.582,427	6.482
8	399.271,091 472.582,427	9	399.254,671 472.587,48	17.18
9	399.254,671 472.587,48	10	399.242,167 472.590,777	12.931
10	399.242,167 472.590,777	11	399.226,55 472.594,078	15.962
11	399.226,55 472.594,078	12	399.216,52 472.594,111	10.03
12	399.216,52 472.594,111	1	399.203,713 472.510,372	84.713

\*\* Lungimile segmentelor sunt determinate în planul de proiecție Stereo 70 și sunt rotunjite la 1 milimetru.

\*\*\* Distanța dintre puncte este formată din segmente cumulate ce sunt mai mici decât valoarea 1 milimetru.



**DATE DESPRE IMOBILUL NR. 12797**

Oficiul de Cadastru și Publicitate Imobiliară SIBIU  
Biroul de Cadastru și Publicitate Imobiliară Saliste

**A. Partea I. Descrierea imobilului**

TEREN Extravilan

Adresa: Jud. Sibiu

Nr. Crt	Nr cadastral Nr. topografic	Suprafața* (mp)	Observații / Referințe
A1		1.603	Sector cadastral:57 Teren neimprejmuit;

**B. Partea II. Proprietari și acte**

Inscrieri privitoare la dreptul de proprietate și alte drepturi reale	Referințe
/	
Act Normativ nr. 978, din 05/09/2002 emis de GUVERNUL ROMÂNIEI (Publicată în Monitorul Oficial, Anul XIV nr. 689 bis și se regăsesc în Anexa 31 poziția nr. 25; Act administrativ nr. 4531/19.02.2024, eliberat de Primaria Comunei Jina);	
B1	A1
Intabulare, drept de PROPRIETATE, dobandit prin Lege, cota actuala 1/1, cota initiala 1/1 1) <b>COMUNA JINA</b> , CIF:4480130, DOMENIUL PUBLIC	

**C. Partea III. SARCINI .**

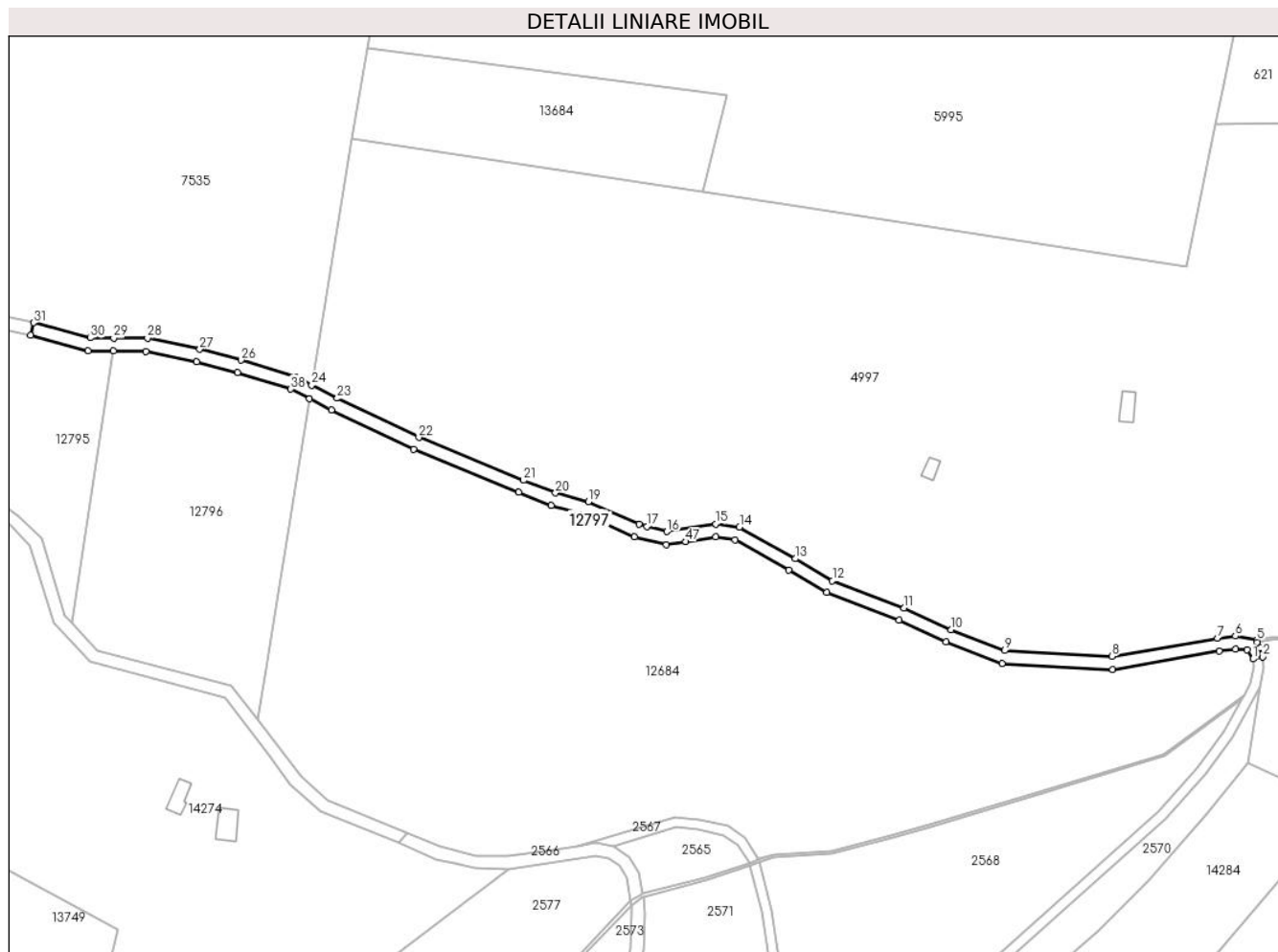
Inscrieri privind dezmembramintele dreptului de proprietate, drepturi reale de garanție și sarcini	Referințe
NU SUNT	

## Anexa Nr. 1 La Partea I

## Teren

Nr cadastral	Suprafața (mp)*	Observații / Referințe
	1.603	

\* Suprafața este determinată în planul de proiecție Stereo 70.



## Date referitoare la teren

Crt	Categorie folosință	Intravilan	Suprafața (mp)	Tarla	Parcelă	Nr. topo	Observații / Referințe
1	drum	NU	1.603	41	2595/112	-	

## Lungime Segmente

1) Valorile lungimilor segmentelor sunt obținute din proiecție în plan.

Punct început	X / Y	Punct sfârșit	X / Y	Lungime segment	Punct început	X / Y	Punct sfârșit	X / Y	Lungime segment	Punct început	X / Y	Punct sfârșit	X / Y	Lungime segment
1	399.567,535 472.499,376	2	399.570,506 472.500,05	3.046	2	399.570,506 472.500,05	3	399.569,795 472.502,707	2.75	3	399.569,795 472.502,707	4	399.568,811 472.504,411	1.968
4	399.568,811 472.504,411	5	399.568,709 472.505,104	0.7	5	399.568,709 472.505,104	6	399.562,052 472.506,402	6.782	6	399.562,052 472.506,402	7	399.556,533 472.505,815	5.55
7	399.556,533 472.505,815	8	399.524,044 472.500,154	32.979	8	399.524,044 472.500,154	9	399.491,062 472.501,965	33.032	9	399.491,062 472.501,965	10	399.474,539 472.508,33	17.707
10	399.474,539 472.508,33	11	399.460,065 472.515,037	15.952	11	399.460,065 472.515,037	12	399.437,958 472.523,408	23.639	12	399.437,958 472.523,408	13	399.426,541 472.530,216	13.293
13	399.426,541 472.530,216	14	399.409,317 472.539,909	19.764	14	399.409,317 472.539,909	15	399.401,977 472.540,955	7.414	15	399.401,977 472.540,955	16	399.386,997 472.538,58	15.167
16	399.386,997 472.538,58	17	399.380,815 472.540,178	6.385	17	399.380,815 472.540,178	18	399.378,335 472.540,819	2.561	18	399.378,335 472.540,819	19	399.362,783 472.547,754	17.028

Punct început	X / Y	Punct sfârșit	X / Y	Lungime segment	Punct început	X / Y	Punct sfârșit	X / Y	Lungime segment	Punct început	X / Y	Punct sfârșit	X / Y	Lungime segment
19	399.362,783 472.547,754	20	399.352,654 472.550,476	10.488	20	399.352,654 472.550,476	21	399.342,844 472.554,349	10.547	21	399.342,844 472.554,349	22	399.310,575 472.567,57	34.872
22	399.310,575 472.567,57	23	399.285,433 472.579,616	27.879	23	399.285,433 472.579,616	24	399.277,549 472.583,629	8.847	24	399.277,549 472.583,629	25	399.272,597 472.586,148	5.556
25	399.272,597 472.586,148	26	399.255,77 472.591,327	17.606	26	399.255,77 472.591,327	27	399.243,091 472.594,67	13.112	27	399.243,091 472.594,67	28	399.226,974 472.598,076	16.473
28	399.226,974 472.598,076	29	399.216,552 472.598,111	10.422	29	399.216,552 472.598,111	30	399.209,298 472.598,203	7.255	30	399.209,298 472.598,203	31	399.191,906 472.602,874	18.008
31	399.191,906 472.602,874	32	399.190,991 472.598,978	4.002	32	399.190,991 472.598,978	33	399.208,733 472.594,21	18.372	33	399.208,733 472.594,21	34	399.216,52 472.594,111	7.788
34	399.216,52 472.594,111	35	399.226,55 472.594,078	10.03	35	399.226,55 472.594,078	36	399.242,167 472.590,777	15.962	36	399.242,167 472.590,777	37	399.254,671 472.587,48	12.931
37	399.254,671 472.587,48	38	399.271,091 472.582,427	17.18	38	399.271,091 472.582,427	39	399.276,868 472.579,487	6.482	39	399.276,868 472.579,487	40	399.283,662 472.576,03	7.623
40	399.283,662 472.576,03	41	399.308,951 472.563,912	28.042	41	399.308,951 472.563,912	42	399.341,352 472.550,638	35.015	42	399.341,352 472.550,638	43	399.351,397 472.546,672	10.8
43	399.351,397 472.546,672	44	399.361,442 472.543,973	10.401	44	399.361,442 472.543,973	45	399.377,01 472.537,03	17.046	45	399.377,01 472.537,03	46	399.386,802 472.534,499	10.114
46	399.386,802 472.534,499	47	399.392,821 472.535,454	6.094	47	399.392,821 472.535,454	48	399.402,009 472.536,91	9.303	48	399.402,009 472.536,91	49	399.408,01 472.536,055	6.062
49	399.408,01 472.536,055	50	399.424,536 472.526,755	18.963	50	399.424,536 472.526,755	51	399.436,212 472.519,792	13.595	51	399.436,212 472.519,792	52	399.458,514 472.511,347	23.847
52	399.458,514 472.511,347	53	399.472,978 472.504,645	15.941	53	399.472,978 472.504,645	54	399.490,213 472.498,006	18.469	54	399.490,213 472.498,006	55	399.524,281 472.496,135	34.119
55	399.524,281 472.496,135	56	399.557,088 472.501,852	33.301	56	399.557,088 472.501,852	57	399.562,116 472.502,386	5.056	57	399.562,116 472.502,386	58	399.565,61 472.502,127	3.504
58	399.565,61 472.502,127	1	399.567,535 472.499,376	3.358										

\*\* Lungimile segmentelor sunt determinate în planul de proiecție Stereo 70 și sunt rotunjite la 1 milimetru.

\*\*\* Distanța dintre puncte este formată din segmente cumulate ce sunt mai mici decât valoarea 1 milimetru.





**DATE DESPRE IMOBILUL NR. 12798**

Oficiul de Cadastru și Publicitate Imobiliară SIBIU  
Biroul de Cadastru și Publicitate Imobiliară Saliste

**A. Partea I. Descrierea imobilului**

TEREN Extravilan

Adresa: Jud. Sibiu

Nr. Crt	Nr cadastral Nr. topografic	Suprafața* (mp)	Observații / Referințe
A1		1.355	Sector cadastral:56 Teren neimprejmut;

**B. Partea II. Proprietari și acte**

Inscrieri privitoare la dreptul de proprietate și alte drepturi reale		Referințe
/		
Act Normativ nr. 7, din 13/03/1996 emis de PARLAMENTUL ROMÂNIEI;		
B1	Intabulare, drept de PROPRIETATE, dobândit prin Lege, cota actuala 1/1, cota initiala 1/1 1) NEIDENTIFICAT NEIDENTIFICAT	A1
Act Administrativ nr. 10213, din 29/08/2023 emis de PRIMĂRIA COMUNEI JINA;		
B2	Se noteaza posesia factica asupra suprafetei de 1355 mp in favoarea lui 1) BADEA CAMELIA - MARIA 2) BADEA NICU	A1

**C. Partea III. SARCINI .**

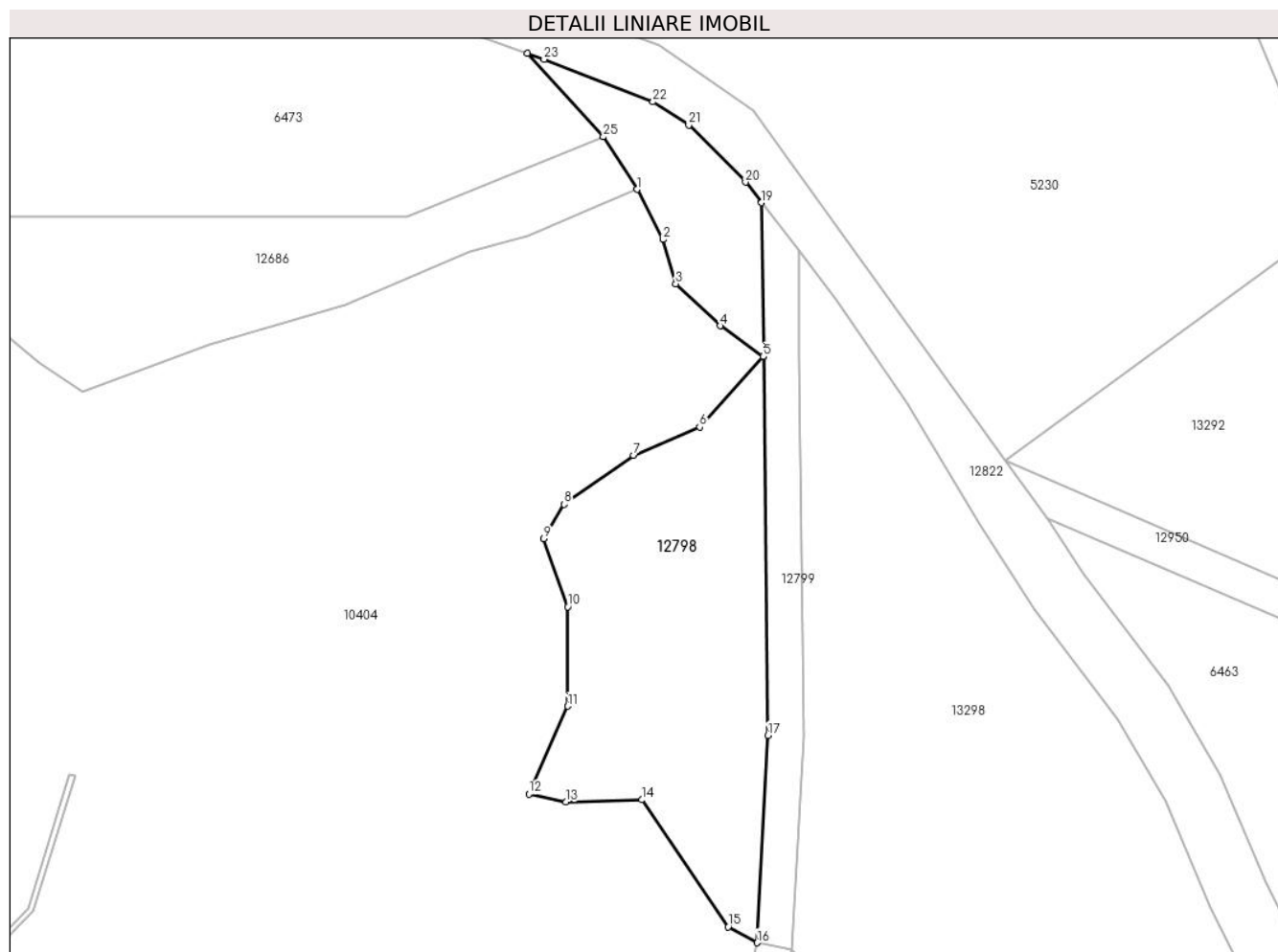
Inscrieri privind dezmembramintele dreptului de proprietate, drepturi reale de garanție și sarcini	Referințe
NU SUNT	

## Anexa Nr. 1 La Partea I

## Teren

Nr cadastral	Suprafața (mp)*	Observații / Referințe
	1.355	

\* Suprafața este determinată în planul de proiecție Stereo 70.



## Date referitoare la teren

Crt	Categorie folosință	Intravilan	Suprafața (mp)	Tarla	Parcelă	Nr. topo	Observații / Referințe
1	fânețe (F) - fânețe împădurite	NU	1.355	36	2269/2	-	

## Lungime Segmente

1) Valorile lungimilor segmentelor sunt obținute din proiecție în plan.

Punct început	X / Y	Punct sfârșit	X / Y	Lungime segment (** (m)
1	397.798,942 473.984,355	2	397.801,861 473.978,775	6.297
3	397.803,257 473.973,829	4	397.808,206 473.969,136	6.82
5	397.813,028 473.965,712	6	397.805,922 473.957,849	10.598
7	397.798,563 473.954,679	8	397.790,823 473.949,225	9.469

Punct început	X / Y	Punct sfârșit	X / Y	Lungime segment (** (m)
2	397.801,861 473.978,775	3	397.803,257 473.973,829	5.139
4	397.808,206 473.969,136	5	397.813,028 473.965,712	5.914
6	397.805,922 473.957,849	7	397.798,563 473.954,679	8.013
8	397.790,823 473.949,225	9	397.788,539 473.945,42	4.438

Punct început	X / Y	Punct sfârșit	X / Y	Lungime segment (** (m)
9	397.788,539 473.945,42	10	397.791,203 473.937,811	8.062
11	397.791,215 473.926,728	12	397.786,871 473.916,938	10.71
13	397.791,034 473.916,05	14	397.799,454 473.916,284	8.423
15	397.809,105 473.902,124	16	397.812,34 473.900,349	3.69
17	397.813,542 473.923,47	18	397.813,085 473.965,713	42.245
19	397.812,819 473.982,865	20	397.811,037 473.985,158	2.904
21	397.804,715 473.991,529	22	397.800,716 473.994,112	4.761
23	397.788,561 473.998,866	24	397.786,708 473.999,537	1.971
25	397.795,174 473.990,217	1	397.798,942 473.984,355	6.969

Punct început	X / Y	Punct sfârșit	X / Y	Lungime segment (** (m)
10	397.791,203 473.937,811	11	397.791,215 473.926,728	11.083
12	397.786,871 473.916,938	13	397.791,034 473.916,05	4.257
14	397.799,454 473.916,284	15	397.809,105 473.902,124	17.136
16	397.812,34 473.900,349	17	397.813,542 473.923,47	23.152
18	397.813,085 473.965,713	19	397.812,819 473.982,865	17.154
20	397.811,037 473.985,158	21	397.804,715 473.991,529	8.975
22	397.800,716 473.994,112	23	397.788,561 473.998,866	13.052
24	397.786,708 473.999,537	25	397.795,174 473.990,217	12.591

\*\* Lungimile segmentelor sunt determinate în planul de proiecție Stereo 70 și sunt rotunjite la 1 milimetru.

\*\*\* Distanța dintre puncte este formată din segmente cumulate ce sunt mai mici decât valoarea 1 milimetru.



**DATE DESPRE IMOBILUL NR. 12799**

Oficiul de Cadastru și Publicitate Imobiliară SIBIU  
Biroul de Cadastru și Publicitate Imobiliară Saliste

**A. Partea I. Descrierea imobilului**

TEREN Extravilan

Adresa: Jud. Sibiu

Nr. Crt	Nr cadastral Nr. topografic	Suprafața* (mp)	Observații / Referințe
A1		320	Sector cadastral:56 Teren neimprejmuit;

**B. Partea II. Proprietari și acte**

Inscrieri privitoare la dreptul de proprietate și alte drepturi reale	Referințe
/	
Act Normativ nr. 978, din 05/09/2002 emis de GUVERNUL ROMÂNIEI (Publicată în Monitorul Oficial, Anul XIV nr. 689 bis și se regăesc în Anexa 31 poziția nr. 25; Act administrativ nr. 4531/19.02.2024, eliberat de Primaria Comunei Jina);	
B1	A1
Intabulare, drept de PROPRIETATE, dobandit prin Lege, cota actuala 1/1, cota initiala 1/1 1) <b>COMUNA JINA</b> , CIF:4480130, DOMENIUL PUBLIC	

**C. Partea III. SARCINI .**

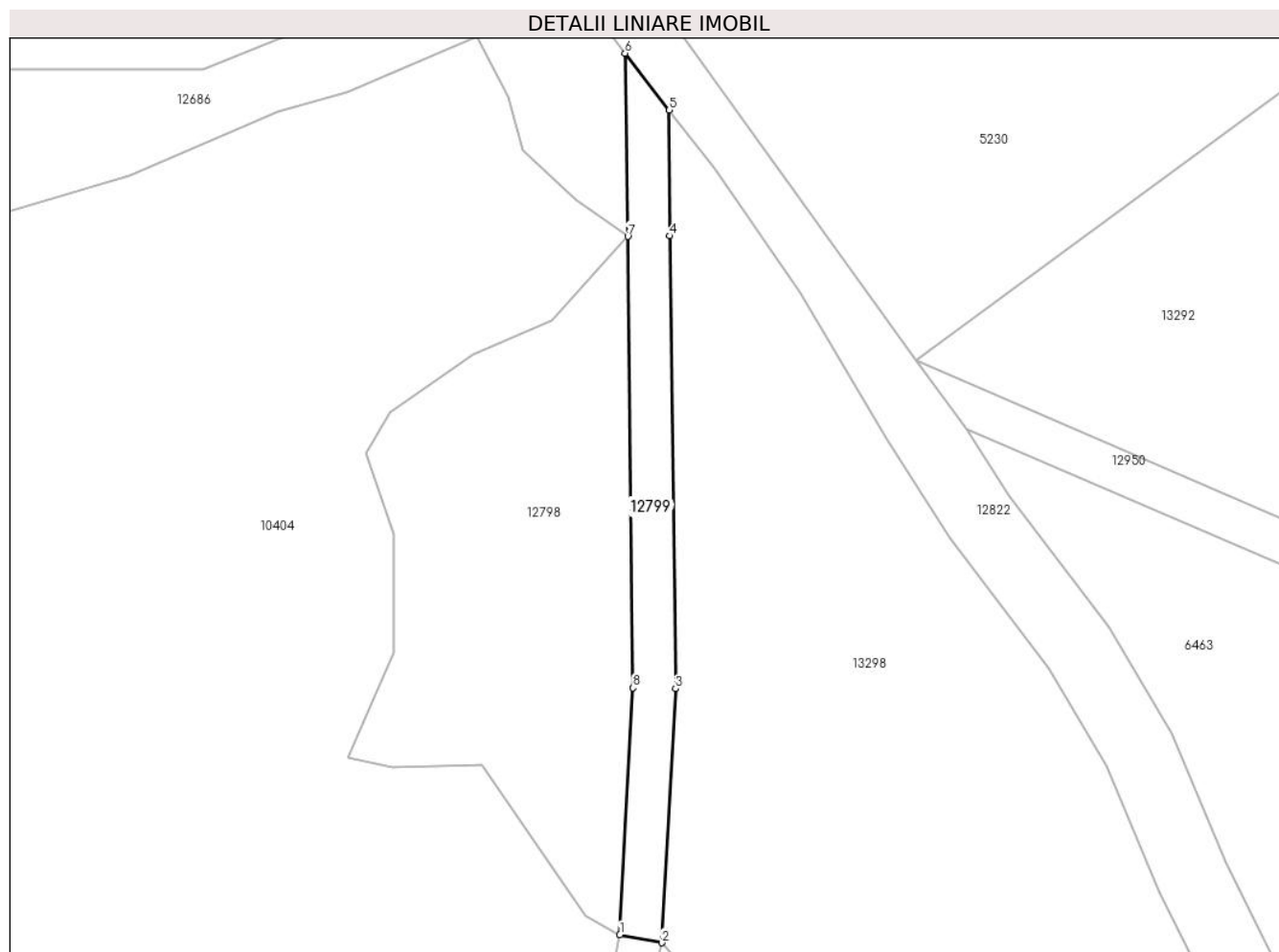
Inscrieri privind dezmembramintele dreptului de proprietate, drepturi reale de garanție și sarcini	Referințe
NU SUNT	

## Anexa Nr. 1 La Partea I

## Teren

Nr cadastral	Suprafața (mp)*	Observații / Referințe
	320	

\* Suprafața este determinată în planul de proiecție Stereo 70.



## Date referitoare la teren

Crt	Categorie folosință	Intravilan	Suprafața (mp)	Tarla	Parcelă	Nr. topo	Observații / Referințe
1	drum	NU	320	36	2263	-	

## Lungime Segmente

1) Valorile lungimilor segmentelor sunt obținute din proiecție în plan.

Punct început	X / Y	Punct sfârșit	X / Y	Lungime segment (** (m)
1	397.812,34 473.900,349	2	397.816,271 473.899,609	4.0
2	397.816,271 473.899,609	3	397.817,543 473.923,391	23.816
3	397.817,543 473.923,391	4	397.817,028 473.965,761	42.373
4	397.817,028 473.965,761	5	397.816,964 473.977,533	11.772
5	397.816,964 473.977,533	6	397.812,819 473.982,865	6.754

Punct început	X / Y	Punct sfârșit	X / Y	Lungime segment (** (m)
6	397.812,819 473.982,865	7	397.813,085 473.965,713	17.154
7	397.813,085 473.965,713	8	397.813,542 473.923,47	42.245
8	397.813,542 473.923,47	1	397.812,34 473.900,349	23.152

\*\* Lungimile segmentelor sunt determinate în planul de proiecție Stereo 70 și sunt rotunjite la 1 milimetru.

\*\*\* Distanța dintre puncte este formată din segmente cumulate ce sunt mai mici decât valoarea 1 milimetru.





**DATE DESPRE IMOBILUL NR. 12800**

Oficiul de Cadastru și Publicitate Imobiliară SIBIU  
Biroul de Cadastru și Publicitate Imobiliară Saliste

**A. Partea I. Descrierea imobilului**

TEREN Extravilan

Adresa: Jud. Sibiu

Nr. Crt	Nr cadastral Nr. topografic	Suprafața* (mp)	Observații / Referințe
A1		1.200	Sector cadastral:60 Teren neimprejmuit;

**B. Partea II. Proprietari și acte**

Inscrieri privitoare la dreptul de proprietate și alte drepturi reale	Referințe
/	
Act Normativ nr. 7, din 13/03/1996 emis de PARLAMENTUL ROMÂNIEI;	
B1	Inscrierea provizorie, drept de PROPRIETATE, dobandit prin Lege, cota actuala 1/1, cota initiala 1/1
	1) <b>COMUNA JINA</b> , CIF:0000000000000, PROPRIETAR NEIDENTIFICAT

**C. Partea III. SARCINI .**

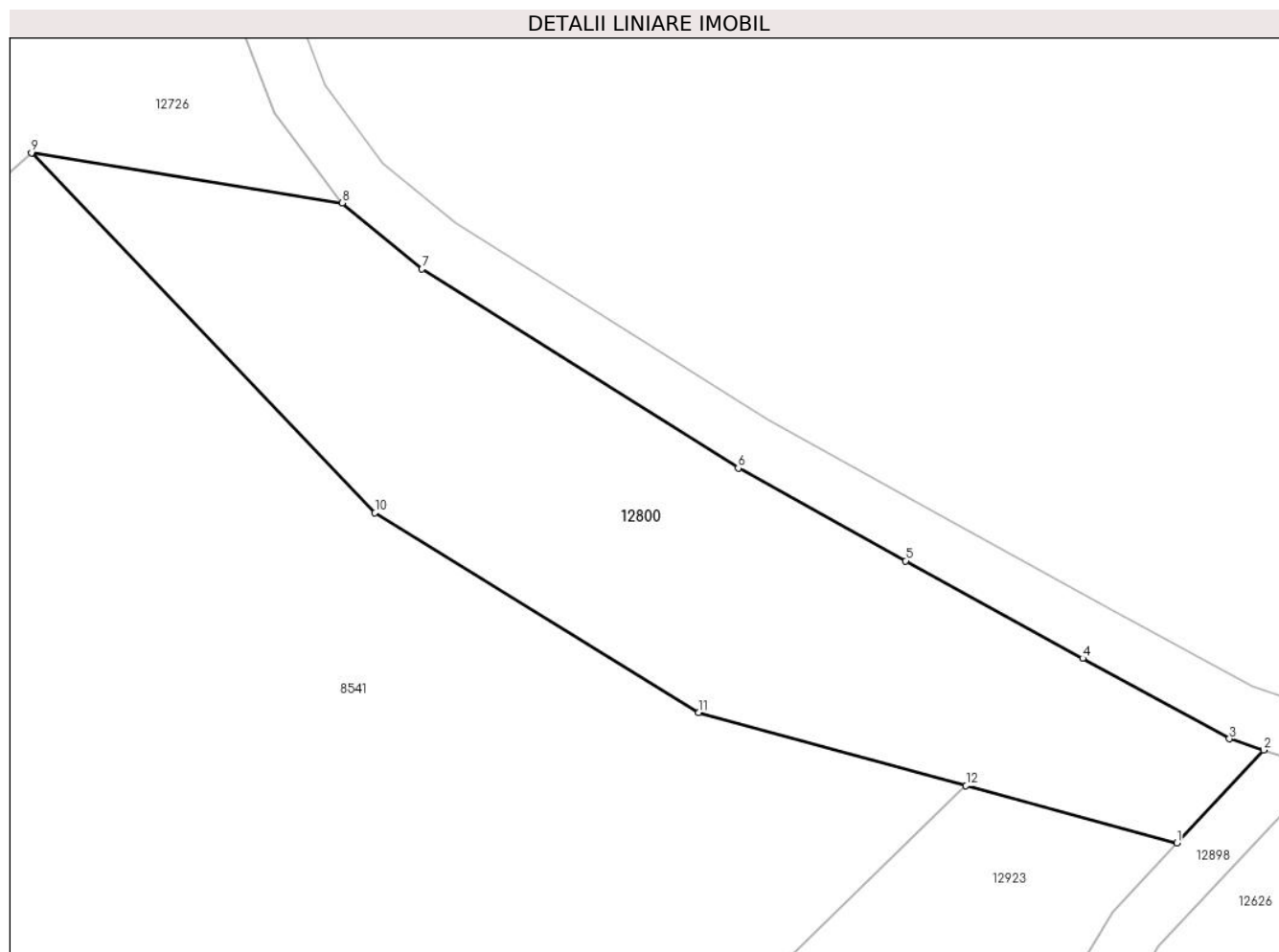
Inscrieri privind dezmembramintele dreptului de proprietate, drepturi reale de garanție și sarcini	Referințe
NU SUNT	

## Anexa Nr. 1 La Partea I

## Teren

Nr cadastral	Suprafața (mp)*	Observații / Referințe
	1.200	

\* Suprafața este determinată în planul de proiecție Stereo 70.



## Date referitoare la teren

Crt	Categorie folosință	Intravilan	Suprafața (mp)	Tarla	Parcelă	Nr. topo	Observații / Referințe
1	fânețe (F) - fânețe împădurite	NU	1.200	46	2970/3	-	

## Lungime Segmente

1) Valorile lungimilor segmentelor sunt obținute din proiecție în plan.

Punct început	X / Y	Punct sfârșit	X / Y	Lungime segment (** (m)
1	401.569,188 471.841,43	2	401.575,317 471.847,984	8.973
2	401.575,317 471.847,984	3	401.572,892 471.848,792	2.556
3	401.572,892 471.848,792	4	401.562,535 471.854,465	11.809
4	401.562,535 471.854,465	5	401.550,047 471.861,336	14.253

Punct început	X / Y	Punct sfârșit	X / Y	Lungime segment (** (m)
5	401.550,047 471.861,336	6	401.538,229 471.867,881	13.509
6	401.538,229 471.867,881	7	401.515,908 471.881,92	26.369
7	401.515,908 471.881,92	8	401.510,265 471.886,576	7.316
8	401.510,265 471.886,576	9	401.488,354 471.890,106	22.194
9	401.488,354 471.890,106	10	401.512,587 471.864,719	35.096
10	401.512,587 471.864,719	11	401.535,428 471.850,63	26.837
11	401.535,428 471.850,63	12	401.554,31 471.845,478	19.572
12	401.554,31 471.845,478	1	401.569,188 471.841,43	15.419

\*\* Lungimile segmentelor sunt determinate în planul de proiecție Stereo 70 și sunt rotunjite la 1 milimetru.

\*\*\* Distanța dintre puncte este formată din segmente cumulate ce sunt mai mici decât valoarea 1 milimetru.



**DATE DESPRE IMOBILUL NR. 12801**

Oficiul de Cadastru și Publicitate Imobiliară SIBIU  
Biroul de Cadastru și Publicitate Imobiliară Saliste

**A. Partea I. Descrierea imobilului**

TEREN Extravilan

Adresa: Jud. Sibiu

Nr. Crt	Nr cadastral Nr. topografic	Suprafața* (mp)	Observații / Referințe
A1		7.161	Sector cadastral:57 Teren neimprejmuit;

**B. Partea II. Proprietari și acte**

Inscrieri privitoare la dreptul de proprietate și alte drepturi reale		Referințe
/		
Act Normativ nr. 7, din 13/03/1996 emis de PARLAMENTUL ROMÂNIEI;		
B1	Inscrierea provizorie, drept de PROPRIETATE, dobandit prin Lege, cota actuala 1/1, cota initiala 1/1	A1
1) <b>COMUNA JINA</b> , CIF:0000000000000, PROPRIETAR NEIDENTIFICAT		

**C. Partea III. SARCINI .**

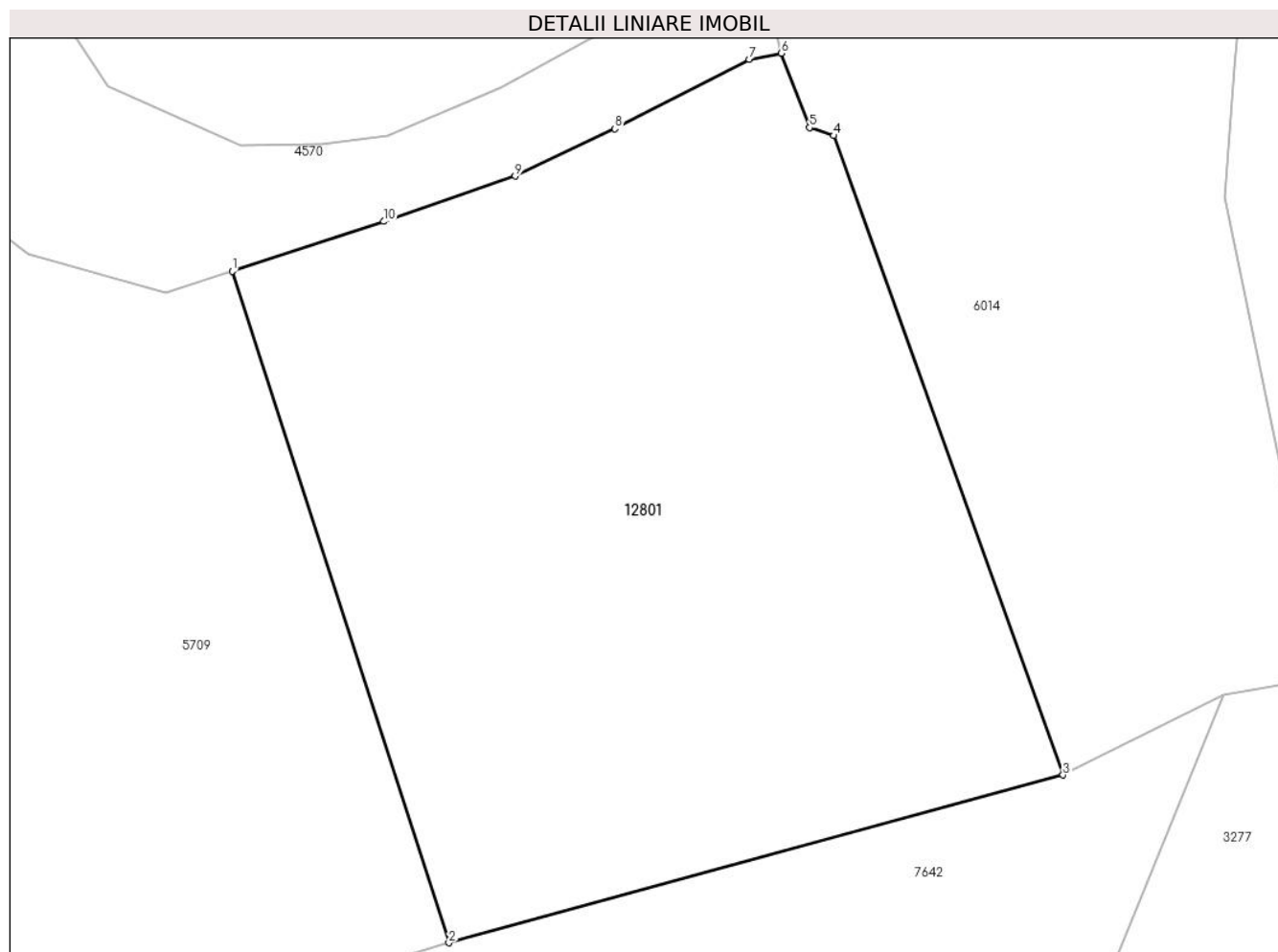
Inscrieri privind dezmembramintele dreptului de proprietate, drepturi reale de garanție și sarcini	Referințe
NU SUNT	

## Anexa Nr. 1 La Partea I

## Teren

Nr cadastral	Suprafața (mp)*	Observații / Referințe
	7.161	

\* Suprafața este determinată în planul de proiecție Stereo 70.



## Date referitoare la teren

Crt	Categorie folosință	Intra vilan	Suprafața (mp)	Tarla	Parcelă	Nr. topo	Observații / Referințe
1	fânețe (F) - fânețe împădurite	NU	7.161	41	2595/76	-	

## Lungime Segmente

1) Valorile lungimilor segmentelor sunt obținute din proiecție în plan.

Punct început	X / Y	Punct sfârșit	X / Y	Lungime segment (** (m))
1	399.093,296 472.901,928	2	399.120,462 472.817,769	88.435
2	399.120,462 472.817,769	3	399.197,475 472.838,786	79.829
3	399.197,475 472.838,786	4	399.168,731 472.918,901	85.115
4	399.168,731 472.918,901	5	399.165,676 472.919,911	3.218

Punct început	X / Y	Punct sfârșit	X / Y	Lungime segment (** (m)
5	399.165,676 472.919,911	6	399.162,146 472.929,231	9.966
6	399.162,146 472.929,231	7	399.158,098 472.928,464	4.12
7	399.158,098 472.928,464	8	399.141,29 472.919,771	18.923
8	399.141,29 472.919,771	9	399.128,789 472.913,822	13.844
9	399.128,789 472.913,822	10	399.112,279 472.908,151	17.457
10	399.112,279 472.908,151	1	399.093,296 472.901,928	19.977

\*\* Lungimile segmentelor sunt determinate în planul de proiecție Stereo 70 și sunt rotunjite la 1 milimetru.

\*\*\* Distanța dintre puncte este formată din segmente cumulate ce sunt mai mici decât valoarea 1 milimetru.





**DATE DESPRE IMOBILUL NR. 12803**

Oficiul de Cadastru și Publicitate Imobiliară SIBIU  
Biroul de Cadastru și Publicitate Imobiliară Saliste

**A. Partea I. Descrierea imobilului**

TEREN Extravilan

Adresa: Jud. Sibiu

Nr. Crt	Nr cadastral Nr. topografic	Suprafața* (mp)	Observații / Referințe
A1		11.459	Sector cadastral:57 Teren neimprejmit;

**B. Partea II. Proprietari și acte**

Inscrieri privitoare la dreptul de proprietate și alte drepturi reale		Referințe
/		
Act Normativ nr. 7, din 13/03/1996 emis de PARLAMENTUL ROMÂNIEI;		
B1	Inscrierea provizorie, drept de PROPRIETATE, dobandit prin Lege, cota actuala 1/1, cota initiala 1/1 1) <b>COMUNA JINA</b> , CIF:0000000000000, PROPRIETAR NEIDENTIFICAT	A1

**C. Partea III. SARCINI .**

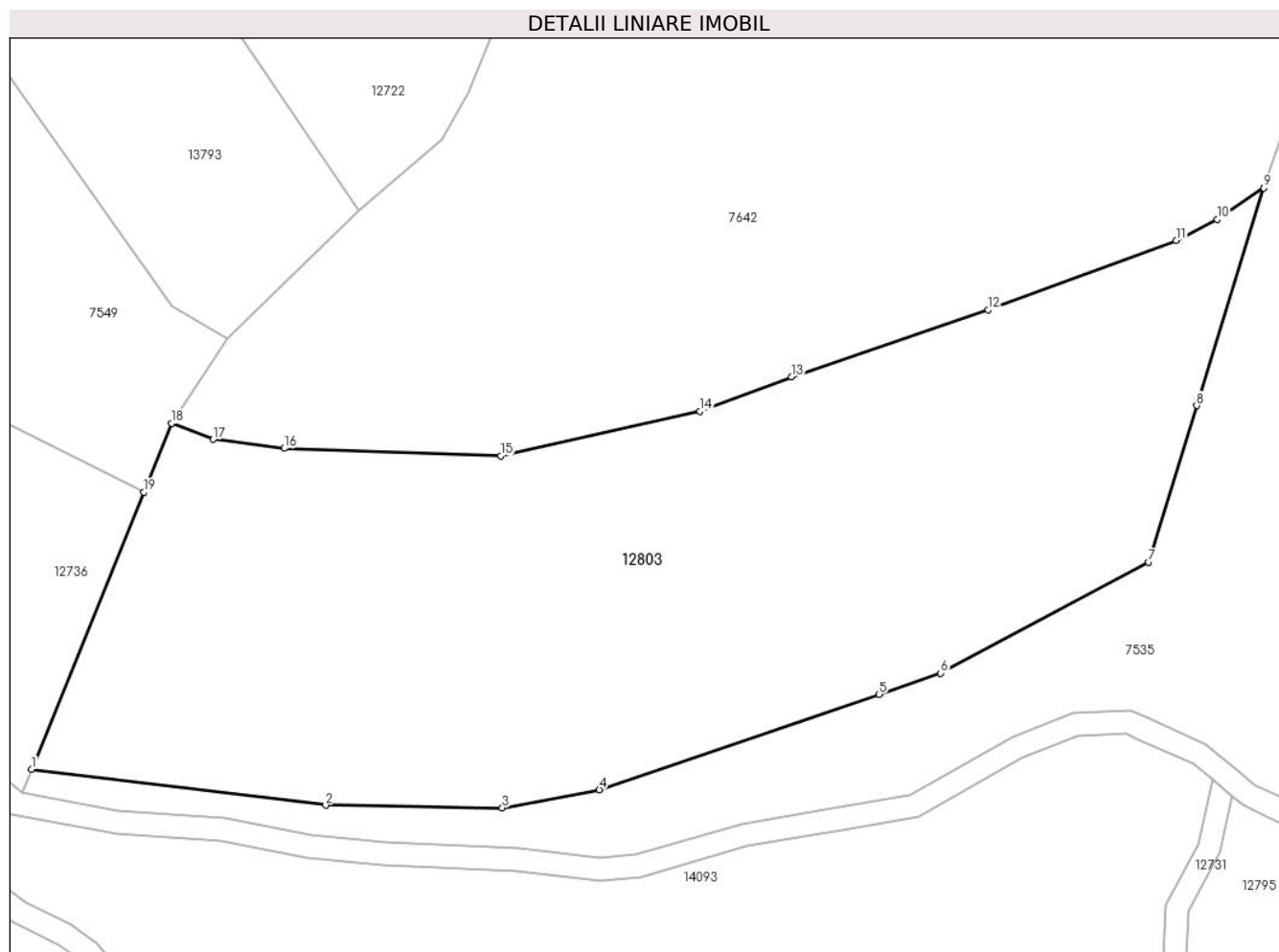
Inscrieri privind dezmembramintele dreptului de proprietate, drepturi reale de garanție și sarcini	Referințe
NU SUNT	

## Anexa Nr. 1 La Partea I

## Teren

Nr cadastral	Suprafața (mp)*	Observații / Referințe
	11.459	

\* Suprafața este determinată în planul de proiecție Stereo 70.



## Date referitoare la teren

Crt	Categorie folosință	Intravilan	Suprafața (mp)	Tarla	Parcelă	Nr. topo	Observații / Referințe
1	faneata	NU	6.155	41	2595/73	-	
2	fânețe (F) - fânețe împădurite	NU	5.304	41	2502/8, 2595/73	-	

## Lungime Segmente

1) Valorile lungimilor segmentelor sunt obținute din proiecție în plan.

Punct început	X / Y	Punct sfârșit	X / Y	Lungime segment (** (m)
1	398.952,675 472.613,469	2	399.003,706 472.607,235	51.41
2	399.003,706 472.607,235	3	399.034,297 472.606,766	30.595
3	399.034,297 472.606,766	4	399.051,126 472.609,939	17.126
4	399.051,126 472.609,939	5	399.099,632 472.626,48	51.249

Punct început	X / Y	Punct sfârşit	X / Y	Lungime segment (** (m)
5	399.099,632 472.626,48	6	399.110,373 472.630,143	11.348
6	399.110,373 472.630,143	7	399.146,393 472.649,397	40.843
7	399.146,393 472.649,397	8	399.154,763 472.676,512	28.377
8	399.154,763 472.676,512	9	399.166,402 472.714,218	39.461
9	399.166,402 472.714,218	10	399.158,298 472.708,78	9.759
10	399.158,298 472.708,78	11	399.151,246 472.705,128	7.942
11	399.151,246 472.705,128	12	399.118,626 472.693,077	34.775
12	399.118,626 472.693,077	13	399.084,468 472.681,458	36.08
13	399.084,468 472.681,458	14	399.068,604 472.675,536	16.933
14	399.068,604 472.675,536	15	399.034,04 472.667,793	35.421
15	399.034,04 472.667,793	16	398.996,488 472.669,092	37.574
16	398.996,488 472.669,092	17	398.984,159 472.670,654	12.428
17	398.984,159 472.670,654	18	398.976,993 472.673,466	7.698
18	398.976,993 472.673,466	19	398.972,129 472.661,502	12.915
19	398.972,129 472.661,502	1	398.952,675 472.613,469	51.823

\*\* Lungimile segmentelor sunt determinate în planul de proiecţie Stereo 70 şi sunt rotunjite la 1 milimetru.

\*\*\* Distanţa dintre puncte este formată din segmente cumulate ce sunt mai mici decât valoarea 1 milimetru.



**DATE DESPRE IMOBILUL NR. 12804**

Oficiul de Cadastru și Publicitate Imobiliară SIBIU  
Biroul de Cadastru și Publicitate Imobiliară Saliste

**A. Partea I. Descrierea imobilului**

TEREN Extravilan

Adresa: Jud. Sibiu

Nr. Crt	Nr cadastral Nr. topografic	Suprafața* (mp)	Observații / Referințe
A1		6.308	Sector cadastral:64 Teren neimprejmuit;

**B. Partea II. Proprietari și acte**

Inscrieri privitoare la dreptul de proprietate și alte drepturi reale		Referințe
/		
Act Normativ nr. 7, din 13/03/1996 emis de PARLAMENTUL ROMÂNIEI;		
B1	Inscrierea provizorie, drept de PROPRIETATE, dobandit prin Lege, cota actuala 1/1, cota initiala 1/1 1) <b>COMUNA JINA</b> , CIF:0000000000000, PROPRIETAR NEIDENTIFICAT	A1

**C. Partea III. SARCINI .**

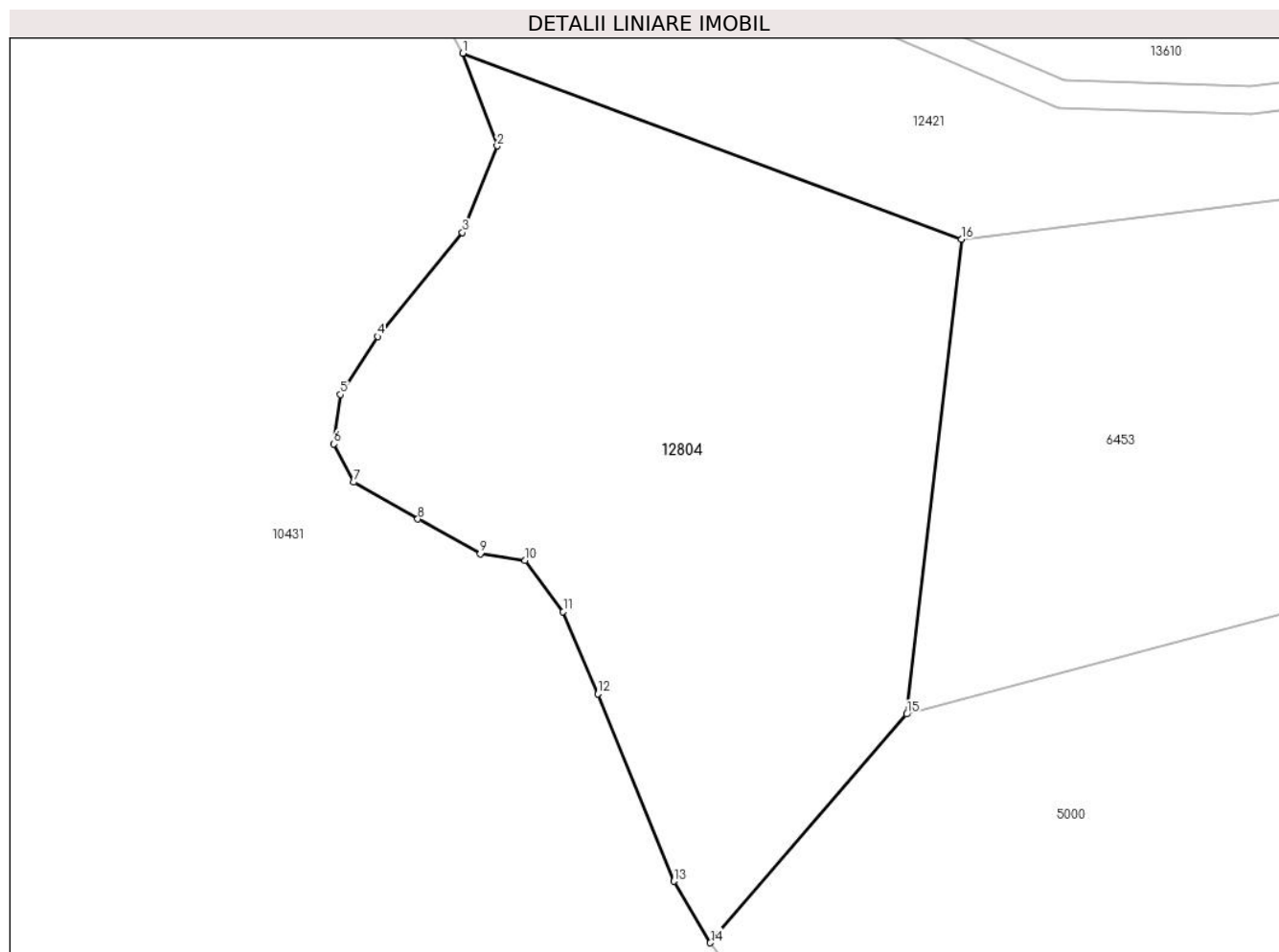
Inscrieri privind dezmembramintele dreptului de proprietate, drepturi reale de garanție și sarcini	Referințe
NU SUNT	

## Anexa Nr. 1 La Partea I

## Teren

Nr cadastral	Suprafața (mp)*	Observații / Referințe
	6.308	

\* Suprafața este determinată în planul de proiecție Stereo 70.



## Date referitoare la teren

Crt	Categorie folosință	Intravilan	Suprafața (mp)	Tarla	Parcelă	Nr. topo	Observații / Referințe
1	fânețe (F) - fânețe împădurite	NU	6.308	39	2431/5	-	

## Lungime Segmente

1) Valorile lungimilor segmentelor sunt obținute din proiecție în plan.

Punct început	X / Y	Punct sfârșit	X / Y	Lungime segment (** (m)
1	398.078,362 472.246,184	2	398.083,265 472.232,979	14.086
2	398.083,265 472.232,979	3	398.078,319 472.220,622	13.31
3	398.078,319 472.220,622	4	398.066,204 472.205,794	19.148
4	398.066,204 472.205,794	5	398.060,888 472.197,515	9.839

Punct început	X / Y	Punct sfârşit	X / Y	Lungime segment (** (m)
5	398.060,888 472.197,515	6	398.059,982 472.190,458	7.115
6	398.059,982 472.190,458	7	398.062,797 472.185,018	6.125
7	398.062,797 472.185,018	8	398.071,946 472.179,768	10.548
8	398.071,946 472.179,768	9	398.080,822 472.174,791	10.176
9	398.080,822 472.174,791	10	398.087,24 472.173,851	6.486
10	398.087,24 472.173,851	11	398.092,679 472.166,56	9.096
11	398.092,679 472.166,56	12	398.097,625 472.154,821	12.738
12	398.097,625 472.154,821	13	398.108,497 472.128,101	28.847
13	398.108,497 472.128,101	14	398.113,677 472.119,338	10.18
14	398.113,677 472.119,338	15	398.141,708 472.151,945	42.999
15	398.141,708 472.151,945	16	398.149,499 472.219,64	68.142
16	398.149,499 472.219,64	1	398.078,362 472.246,184	75.928

\*\* Lungimile segmentelor sunt determinate în planul de proiecţie Stereo 70 şi sunt rotunjite la 1 milimetru.

\*\*\* Distanţa dintre puncte este formată din segmente cumulate ce sunt mai mici decât valoarea 1 milimetru.





**DATE DESPRE IMOBILUL NR. 12805**

Oficiul de Cadastru și Publicitate Imobiliară SIBIU  
Biroul de Cadastru și Publicitate Imobiliară Saliste

**A. Partea I. Descrierea imobilului**

TEREN Extravilan

Adresa: Jud. Sibiu

Nr. Crt	Nr cadastral Nr. topografic	Suprafața* (mp)	Observații / Referințe
A1		2.601	Sector cadastral:57 Teren neimprejmuit;

**B. Partea II. Proprietari și acte**

Inscrieri privitoare la dreptul de proprietate și alte drepturi reale	Referințe
/	
Act Normativ nr. 7, din 13/03/1996 emis de PARLAMENTUL ROMÂNIEI;	
B1	Inscrierea provizorie, drept de PROPRIETATE, dobandit prin Lege, cota actuala 1/1, cota initiala 1/1
	1) <b>COMUNA JINA</b> , CIF:0000000000000, PROPRIETAR NEIDENTIFICAT

**C. Partea III. SARCINI .**

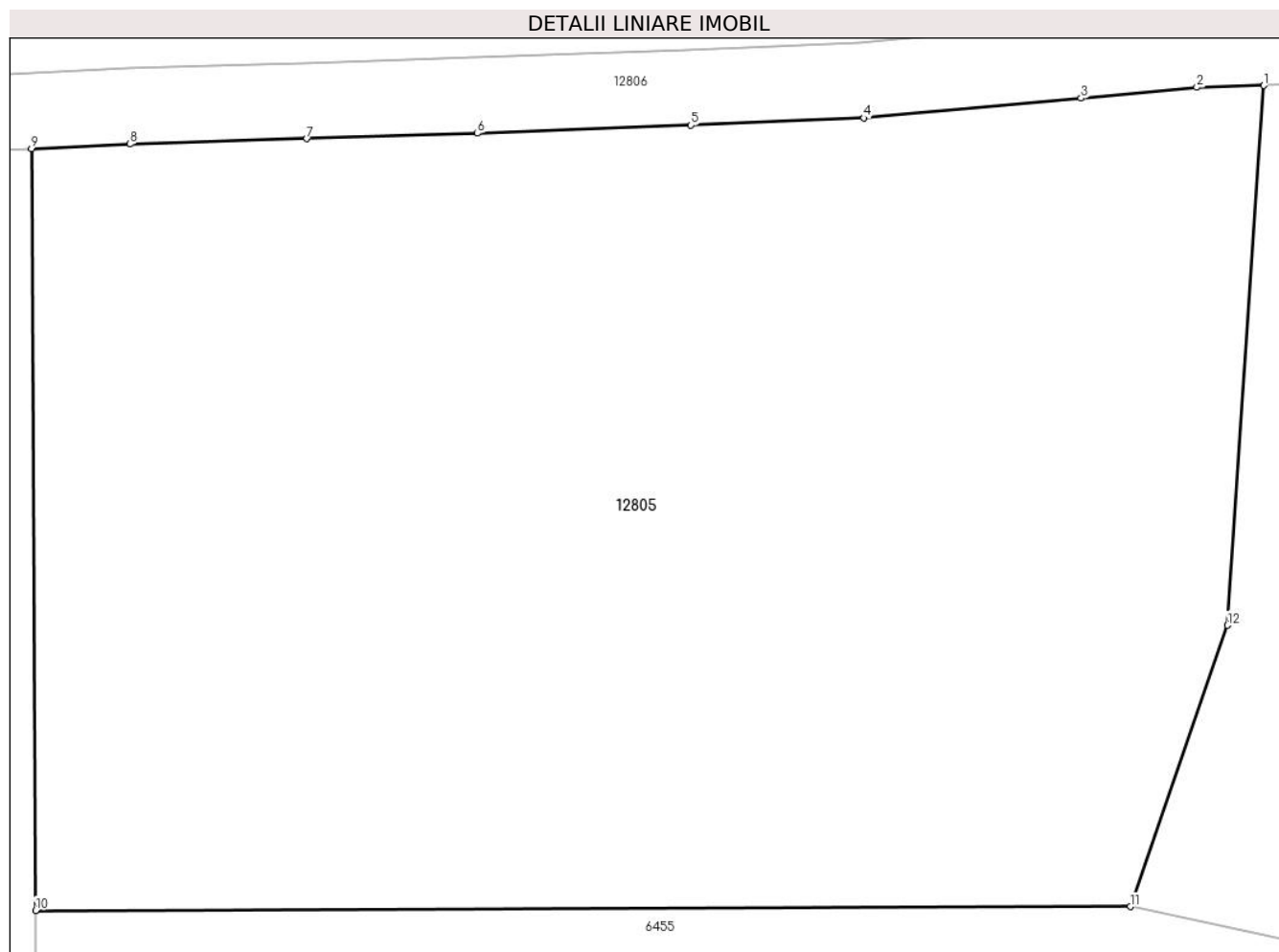
Inscrieri privind dezmembramintele dreptului de proprietate, drepturi reale de garanție și sarcini	Referințe
NU SUNT	

## Anexa Nr. 1 La Partea I

## Teren

Nr cadastral	Suprafața (mp)*	Observații / Referințe
	2.601	

\* Suprafața este determinată în planul de proiecție Stereo 70.



## Date referitoare la teren

Crt	Categorie folosință	Intra vilan	Suprafața (mp)	Tarla	Parcelă	Nr. topo	Observații / Referințe
1	faneata	NU	2.601	41	2587/9	-	

## Lungime Segmente

1) Valorile lungimilor segmentelor sunt obținute din proiecție în plan.

Punct început	X / Y	Punct sfârșit	X / Y	Lungime segment (** (m)
1	400.873,088 472.084,667	2	400.869,55 472.084,57	3.539
2	400.869,55 472.084,57	3	400.863,435 472.083,996	6.142
3	400.863,435 472.083,996	4	400.851,976 472.082,951	11.507
4	400.851,976 472.082,951	5	400.842,836 472.082,57	9.148
5	400.842,836 472.082,57	6	400.831,561 472.082,144	11.283

Punct început	X / Y	Punct sfârșit	X / Y	Lungime segment (** (m)
6	400.831,561 472.082,144	7	400.822,546 472.081,86	9.019
7	400.822,546 472.081,86	8	400.813,19 472.081,577	9.36
8	400.813,19 472.081,577	9	400.808,004 472.081,333	5.192
9	400.808,004 472.081,333	10	400.808,217 472.041,123	40.211
10	400.808,217 472.041,123	11	400.866,044 472.041,328	57.827
11	400.866,044 472.041,328	12	400.871,168 472.056,181	15.712
12	400.871,168 472.056,181	1	400.873,088 472.084,667	28.551

\*\* Lungimile segmentelor sunt determinate în planul de proiecție Stereo 70 și sunt rotunjite la 1 milimetru.

\*\*\* Distanța dintre puncte este formată din segmente cumulate ce sunt mai mici decât valoarea 1 milimetru.



**DATE DESPRE IMOBILUL NR. 12806**

Oficiul de Cadastru și Publicitate Imobiliară SIBIU  
Biroul de Cadastru și Publicitate Imobiliară Saliste

**A. Partea I. Descrierea imobilului**

TEREN Extravilan

Adresa: Jud. Sibiu

Nr. Crt	Nr cadastral Nr. topografic	Suprafața* (mp)	Observații / Referințe
A1		6.991	Sector cadastral:57 Teren neimprejmuit;

**B. Partea II. Proprietari și acte**

Inscrieri privitoare la dreptul de proprietate și alte drepturi reale	Referințe
/	
Act Normativ nr. 978, din 05/09/2002 emis de GUVERNUL ROMÂNIEI (Publicată în Monitorul Oficial, Anul XIV nr. 689 bis și se regăsesc în Anexa 31 poziția nr. 25; Act administrativ nr. 4531/19.02.2024, eliberat de Primaria Comunei Jina);	
B1	A1
Intabulare, drept de PROPRIETATE, dobandit prin Lege, cota actuala 1/1, cota initiala 1/1 1) <b>COMUNA JINA</b> , CIF:4480130, DOMENIUL PUBLIC	

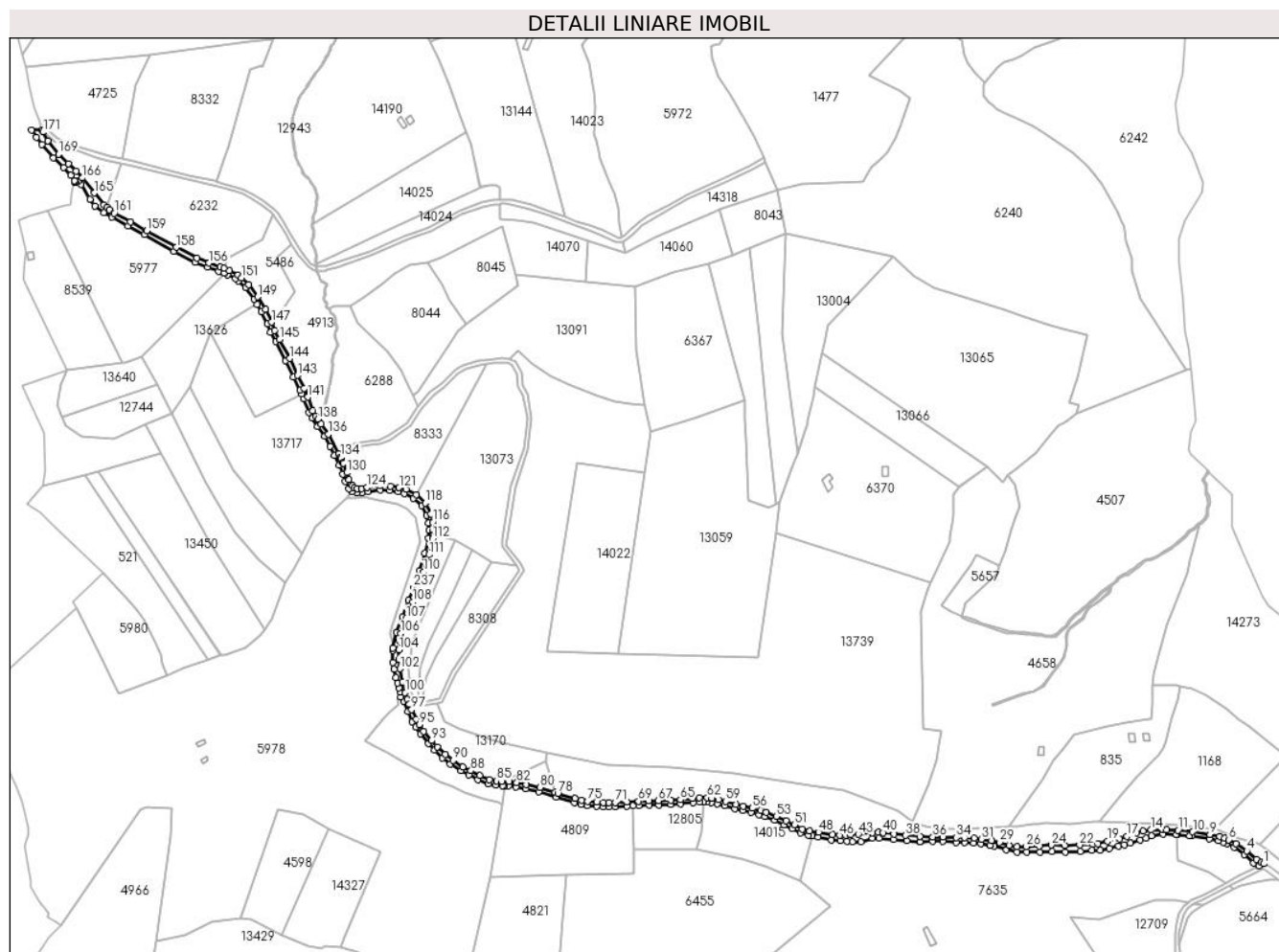
**C. Partea III. SARCINI .**

Inscrieri privind dezmembramintele dreptului de proprietate, drepturi reale de garanție și sarcini	Referințe
NU SUNT	

**Teren**

Nr cadastral	Suprafața (mp)*	Observații / Referințe
	6.991	

\* Suprafața este determinată în planul de proiecție Stereo 70.



**Date referitoare la teren**

Crt	Categorie folosință	Intravilan	Suprafața (mp)	Tarla	Parcelă	Nr. topo	Observații / Referințe
1	drum	NU	6.991	41	2498/1	-	

**Lungime Segmente**

1) Valorile lungimilor segmentelor sunt obținute din proiecție în plan.

Punct început	X / Y	Punct sfârșit	X / Y	Lungime segment
1	401.391,086 472.027,804	2	401.388,887 472.029,08	2.542
4	401.375,407 472.039,563	5	401.365,57 472.046,193	11.863
7	401.354,902 472.051,433	8	401.350,32 472.052,934	4.822
10	401.325,451 472.057,283	11	401.311,956 472.058,84	13.585
13	401.298,064 472.059,229	14	401.287,021 472.058,966	11.046
16	401.273,651 472.056,388	17	401.264,721 472.053,224	9.474
2	401.388,887 472.029,08	3	401.384,175 472.031,814	5.448
5	401.365,57 472.046,193	6	401.358,677 472.049,908	7.83
8	401.350,32 472.052,934	9	401.341,4 472.054,837	9.121
11	401.311,956 472.058,84	12	401.301,422 472.059,135	10.538
14	401.287,021 472.058,966	15	401.279,272 472.057,95	7.815
17	401.264,721 472.053,224	18	401.257,77 472.051,079	7.274
3	401.384,175 472.031,814	4	401.375,407 472.039,563	11.701
6	401.358,677 472.049,908	7	401.354,902 472.051,433	4.071
9	401.341,4 472.054,837	10	401.325,451 472.057,283	16.135
12	401.301,422 472.059,135	13	401.298,064 472.059,229	3.359
15	401.279,272 472.057,95	16	401.273,651 472.056,388	5.834
18	401.257,77 472.051,079	19	401.246,593 472.048,511	11.468

Punct început	X / Y	Punct sfârșit	X / Y	Lungime segment	Punct început	X / Y	Punct sfârșit	X / Y	Lungime segment	Punct început	X / Y	Punct sfârșit	X / Y	Lungime segment
19	401.246,593 472.048,511	20	401.237,574 472.046,42	9.258	20	401.237,574 472.046,42	21	401.233,153 472.045,662	4.486	21	401.233,153 472.045,662	22	401.220,838 472.045,111	12.327
22	401.220,838 472.045,111	23	401.206,842 472.044,703	14.002	23	401.206,842 472.044,703	24	401.194,715 472.045,029	12.131	24	401.194,715 472.045,029	25	401.183,53 472.044,234	11.213
25	401.183,53 472.044,234	26	401.171,604 472.043,633	11.941	26	401.171,604 472.043,633	27	401.162,98 472.043,591	8.624	27	401.162,98 472.043,591	28	401.155,507 472.044,888	7.585
28	401.155,507 472.044,888	29	401.146,733 472.047,477	9.148	29	401.146,733 472.047,477	30	401.139,622 472.049,329	7.348	30	401.139,622 472.049,329	31	401.129,997 472.050,513	9.698
31	401.129,997 472.050,513	32	401.123,155 472.051,337	6.891	32	401.123,155 472.051,337	33	401.114,426 472.051,911	8.748	33	401.114,426 472.051,911	34	401.106,922 472.051,99	7.504
34	401.106,922 472.051,99	35	401.094,402 472.052,427	12.528	35	401.094,402 472.052,427	36	401.085,05 472.052,714	9.356	36	401.085,05 472.052,714	37	401.073,223 472.053,124	11.834
37	401.073,223 472.053,124	38	401.059,945 472.053,898	13.301	38	401.059,945 472.053,898	39	401.049,154 472.055,24	10.874	39	401.049,154 472.055,24	40	401.038,998 472.056,542	10.239
40	401.038,998 472.056,542	41	401.034,942 472.056,726	4.06	41	401.034,942 472.056,726	42	401.028,886 472.056,425	6.063	42	401.028,886 472.056,425	43	401.016,218 472.055,1	12.737
43	401.016,218 472.055,1	44	401.009,276 472.054,583	6.961	44	401.009,276 472.054,583	45	401.004,392 472.054,318	4.891	45	401.004,392 472.054,318	46	400.998,774 472.054,001	5.627
46	400.998,774 472.054,001	47	400.992,192 472.054,571	6.607	47	400.992,192 472.054,571	48	400.979,327 472.056,959	13.085	48	400.979,327 472.056,959	49	400.970,958 472.058,005	8.434
49	400.970,958 472.058,005	50	400.964,354 472.059,942	6.882	50	400.964,354 472.059,942	51	400.957,003 472.063,874	8.337	51	400.957,003 472.063,874	52	400.949,378 472.067,456	8.424
52	400.949,378 472.067,456	53	400.940,373 472.071,499	9.871	53	400.940,373 472.071,499	54	400.931,03 472.075,326	10.096	54	400.931,03 472.075,326	55	400.925,699 472.076,948	5.572
55	400.925,699 472.076,948	56	400.918,218 472.079,029	7.765	56	400.918,218 472.079,029	57	400.910,053 472.080,927	8.383	57	400.910,053 472.080,927	58	400.903,133 472.082,668	7.136
58	400.903,133 472.082,668	59	400.893,417 472.085,332	10.075	59	400.893,417 472.085,332	60	400.886,871 472.087,004	6.756	60	400.886,871 472.087,004	61	400.881,017 472.088,212	5.977
61	400.881,017 472.088,212	62	400.876,48 472.088,76	4.57	62	400.876,48 472.088,76	63	400.869,309 472.088,565	7.174	63	400.869,309 472.088,565	64	400.863,066 472.087,979	6.27
64	400.863,066 472.087,979	65	400.851,711 472.086,943	11.402	65	400.851,711 472.086,943	66	400.842,677 472.086,567	9.042	66	400.842,677 472.086,567	67	400.831,423 472.086,142	11.262
67	400.831,423 472.086,142	68	400.822,422 472.085,858	9.005	68	400.822,422 472.085,858	69	400.813,036 472.085,574	9.39	69	400.813,036 472.085,574	70	400.801,937 472.085,052	11.111
70	400.801,937 472.085,052	71	400.791,396 472.084,485	10.556	71	400.791,396 472.084,485	72	400.785,568 472.084,289	5.831	72	400.785,568 472.084,289	73	400.780,597 472.084,336	4.971
73	400.780,597 472.084,336	74	400.774,357 472.084,708	6.251	74	400.774,357 472.084,708	75	400.766,058 472.085,64	8.351	75	400.766,058 472.085,64	76	400.760,403 472.086,705	5.754
76	400.760,403 472.086,705	77	400.754,475 472.088,111	6.092	77	400.754,475 472.088,111	78	400.738,325 472.092,911	16.848	78	400.738,325 472.092,911	79	400.735,661 472.093,794	2.807
79	400.735,661 472.093,794	80	400.721,813 472.098,386	14.59	80	400.721,813 472.098,386	81	400.709,314 472.101,031	12.776	81	400.709,314 472.101,031	82	400.700,352 472.102,746	9.125
82	400.700,352 472.102,746	83	400.693,326 472.103,763	7.099	83	400.693,326 472.103,763	84	400.686,624 472.103,966	6.705	84	400.686,624 472.103,966	85	400.681,692 472.104,371	4.949
85	400.681,692 472.104,371	86	400.675,083 472.105,457	6.698	86	400.675,083 472.105,457	87	400.666,084 472.109,109	9.712	87	400.666,084 472.109,109	88	400.658,001 472.113,665	9.279
88	400.658,001 472.113,665	89	400.650,701 472.117,197	8.11	89	400.650,701 472.117,197	90	400.641,361 472.123,28	11.146	90	400.641,361 472.123,28	91	400.634,254 472.128,765	8.977
91	400.634,254 472.128,765	92	400.626,844 472.135,845	10.249	92	400.626,844 472.135,845	93	400.621,527 472.141,496	7.759	93	400.621,527 472.141,496	94	400.614,476 472.150,226	11.222
94	400.614,476 472.150,226	95	400.610,246 472.156,404	7.487	95	400.610,246 472.156,404	96	400.607,437 472.161,06	5.438	96	400.607,437 472.161,06	97	400.603,152 472.170,09	9.995
97	400.603,152 472.170,09	98	400.601,094 472.175,219	5.526	98	400.601,094 472.175,219	99	400.599,377 472.179,51	4.622	99	400.599,377 472.179,51	100	400.597,175 472.185,927	6.784
100	400.597,175 472.185,927	101	400.594,561 472.195,911	10.321	101	400.594,561 472.195,911	102	400.592,297 472.207,871	12.172	102	400.592,297 472.207,871	103	400.591,554 472.216,711	8.871
103	400.591,554 472.216,711	104	400.591,478 472.225,385	8.674	104	400.591,478 472.225,385	105	400.591,996 472.233,829	8.46	105	400.591,996 472.233,829	106	400.593,232 472.240,586	6.869
106	400.593,232 472.240,586	107	400.598,25 472.254,304	14.607	107	400.598,25 472.254,304	108	400.603,922 472.269,572	16.288	108	400.603,922 472.269,572	109	400.608,791 472.281,659	13.031
109	400.608,791 472.281,659	110	400.614,271 472.297,404	16.671	110	400.614,271 472.297,404	111	400.619,384 472.313,391	16.785	111	400.619,384 472.313,391	112	400.622,614 472.328,089	15.049
112	400.622,614 472.328,089	113	400.622,824 472.330,33	2.251	113	400.622,824 472.330,33	114	400.622,986 472.332,047	1.725	114	400.622,986 472.332,047	115	400.623,325 472.335,668	3.637
115	400.623,325 472.335,668	116	400.622,613 472.343,333	7.698	116	400.622,613 472.343,333	117	400.620,859 472.350,939	7.806	117	400.620,859 472.350,939	118	400.615,66 472.360,931	11.264

Punct început	X / Y	Punct sfârșit	X / Y	Lungime segment	Punct început	X / Y	Punct sfârșit	X / Y	Lungime segment	Punct început	X / Y	Punct sfârșit	X / Y	Lungime segment
118	400.615,66 472.360,931	119	400.607,33 472.368,775	11.44 2	119	400.607,33 472.368,775	120	400.597,87 472.373,701	10.66 6	120	400.597,87 472.373,701	121	400.591,586 472.375,37	6.502
121	400.591,586 472.375,37	122	400.583,581 472.376,768	8.126	122	400.583,581 472.376,768	123	400.573,951 472.377,316	9.646	123	400.573,951 472.377,316	124	400.562,07 472.375,687	11.99 2
124	400.562,07 472.375,687	125	400.557,06 472.374,505	5.148	125	400.557,06 472.374,505	126	400.552,931 472.374,37	4.131	126	400.552,931 472.374,37	127	400.550,056 472.375,132	2.974
127	400.550,056 472.375,132	128	400.548,353 472.376,947	2.489	128	400.548,353 472.376,947	129	400.545,305 472.382,615	6.436	129	400.545,305 472.382,615	130	400.543,197 472.389,166	6.882
130	400.543,197 472.389,166	131	400.539,961 472.397,997	9.405	131	400.539,961 472.397,997	132	400.539,703 472.398,505	0.57	132	400.539,703 472.398,505	133	400.537,83 472.402,191	4.135
133	400.537,83 472.402,191	134	400.537,255 472.403,323	1.27	134	400.537,255 472.403,323	135	400.535,44 472.406,894	4.006	135	400.535,44 472.406,894	136	400.526,324 472.424,806	20.09 8
136	400.526,324 472.424,806	137	400.519,396 472.434,29	11.74 5	137	400.519,396 472.434,29	138	400.516,424 472.438,483	5.139	138	400.516,424 472.438,483	139	400.514,33 472.441,438	3.622
139	400.514,33 472.441,438	140	400.511,864 472.446,366	5.511	140	400.511,864 472.446,366	141	400.507,169 472.458,929	13.41 2	141	400.507,169 472.458,929	142	400.503,55 472.466,87	8.727
142	400.503,55 472.466,87	143	400.497,551 472.479,014	13.54 5	143	400.497,551 472.479,014	144	400.490,394 472.494,623	17.17 2	144	400.490,394 472.494,623	145	400.481,152 472.512,258	19.91
145	400.481,152 472.512,258	146	400.476,277 472.520,727	9.772	146	400.476,277 472.520,727	147	400.473,496 472.528,089	7.87	147	400.473,496 472.528,089	148	400.467,857 472.539,994	13.17 3
148	400.467,857 472.539,994	149	400.460,621 472.551,533	13.62	149	400.460,621 472.551,533	150	400.452,49 472.562,769	13.86 9	150	400.452,49 472.562,769	151	400.445,762 472.569,18	9.293
151	400.445,762 472.569,18	152	400.442,56 472.571,723	4.089	152	400.442,56 472.571,723	153	400.434,423 472.575,711	9.062	153	400.434,423 472.575,711	154	400.429,674 472.577,745	5.166
154	400.429,674 472.577,745	155	400.426,342 472.579,172	3.625	155	400.426,342 472.579,172	156	400.415,916 472.582,836	11.05 1	156	400.415,916 472.582,836	157	400.404,659 472.587,411	12.15 1
157	400.404,659 472.587,411	158	400.385,543 472.597,386	21.56 2	158	400.385,543 472.597,386	159	400.358,194 472.612,74	31.36 4	159	400.358,194 472.612,74	160	400.343,075 472.620,788	17.12 8
160	400.343,075 472.620,788	161	400.328,143 472.628,978	17.03 1	161	400.328,143 472.628,978	162	400.323,452 472.632,38	5.795	162	400.323,452 472.632,38	163	400.321,326 472.634,216	2.809
163	400.321,326 472.634,216	164	400.318,738 472.636,45	3.419	164	400.318,738 472.636,45	165	400.309,608 472.647,608	14.41 7	165	400.309,608 472.647,608	166	400.298,724 472.661,461	17.61 7
166	400.298,724 472.661,461	167	400.293,054 472.667,904	8.583	167	400.293,054 472.667,904	168	400.285,746 472.674,669	9.959	168	400.285,746 472.674,669	169	400.276,63 472.683,339	12.58 1
169	400.276,63 472.683,339	170	400.266,883 472.695,635	15.69 1	170	400.266,883 472.695,635	171	400.262,173 472.703,798	9.424	171	400.262,173 472.703,798	172	400.261,477 472.705,816	2.135
172	400.261,477 472.705,816	173	400.251,742 472.705,771	9.735	173	400.251,742 472.705,771	174	400.255,998 472.699,073	7.936	174	400.255,998 472.699,073	175	400.261,201 472.692,358	8.495
175	400.261,201 472.692,358	176	400.272,105 472.680,113	16.39 6	176	400.272,105 472.680,113	177	400.281,419 472.671,306	12.81 8	177	400.281,419 472.671,306	178	400.288,04 472.663,858	9.965
178	400.288,04 472.663,858	179	400.291,114 472.659,006	5.744	179	400.291,114 472.659,006	180	400.291,188 472.657,887	1.121	180	400.291,188 472.657,887	181	400.292,294 472.657,336	1.236
181	400.292,294 472.657,336	182	400.294,681 472.658,165	2.527	182	400.294,681 472.658,165	183	400.297,621 472.655,464	3.992	183	400.297,621 472.655,464	184	400.305,746 472.641,82	15.88
184	400.305,746 472.641,82	185	400.310,109 472.635,513	7.669	185	400.310,109 472.635,513	186	400.318,5 472.629,55	10.29 4	186	400.318,5 472.629,55	187	400.325,999 472.625,592	8.479
187	400.325,999 472.625,592	188	400.341,174 472.617,269	17.30 8	188	400.341,174 472.617,269	189	400.356,275 472.609,23	17.10 7	189	400.356,275 472.609,23	190	400.383,639 472.593,869	31.38 1
190	400.383,639 472.593,869	191	400.402,977 472.583,777	21.81 3	191	400.402,977 472.583,777	192	400.414,499 472.579,094	12.43 7	192	400.414,499 472.579,094	193	400.424,89 472.575,442	11.01 4
193	400.424,89 472.575,442	194	400.429,656 472.573,401	5.185	194	400.429,656 472.573,401	195	400.429,977 472.573,264	0.349	195	400.429,977 472.573,264	196	400.432,755 472.572,074	3.022
196	400.432,755 472.572,074	197	400.440,411 472.568,322	8.526	197	400.440,411 472.568,322	198	400.443,133 472.566,16	3.476	198	400.443,133 472.566,16	199	400.449,465 472.560,126	8.747
199	400.449,465 472.560,126	200	400.457,303 472.549,295	13.37	200	400.457,303 472.549,295	201	400.460,166 472.544,729	5.389	201	400.460,166 472.544,729	202	400.464,342 472.538,069	7.861
202	400.464,342 472.538,069	203	400.469,812 472.526,523	12.77 6	203	400.469,812 472.526,523	204	400.472,65 472.519,011	8.03	204	400.472,65 472.519,011	205	400.477,646 472.510,331	10.01 5
205	400.477,646 472.510,331	206	400.486,802 472.492,86	19.72 5	206	400.486,802 472.492,86	207	400.493,939 472.477,294	17.12 4	207	400.493,939 472.477,294	208	400.499,936 472.465,154	13.54
208	400.499,936 472.465,154	209	400.501,482 472.461,763	3.727	209	400.501,482 472.461,763	210	400.503,471 472.457,397	4.798	210	400.503,471 472.457,397	211	400.508,192 472.444,767	13.48 3
211	400.508,192 472.444,767	212	400.510,889 472.439,375	6.029	212	400.510,889 472.439,375	213	400.516,149 472.431,953	9.097	213	400.516,149 472.431,953	214	400.522,905 472.422,705	11.45 3
214	400.522,905 472.422,705	215	400.527,536 472.413,605	10.21 1	215	400.527,536 472.413,605	216	400.531,874 472.405,082	9.563	216	400.531,874 472.405,082	217	400.536,288 472.396,398	9.741



Punct început	X / Y	Punct sfârșit	X / Y	Lungime segment	Punct început	X / Y	Punct sfârșit	X / Y	Lungime segment	Punct început	X / Y	Punct sfârșit	X / Y	Lungime segment
217	400.536,288 472.396,398	218	400.539,413 472.387,865	9.087	218	400.539,413 472.387,865	219	400.541,609 472.381,042	7.168	219	400.541,609 472.381,042	220	400.545,078 472.374,592	7.324
220	400.545,078 472.374,592	221	400.547,923 472.371,56	4.158	221	400.547,923 472.371,56	222	400.552,474 472.370,353	4.708	222	400.552,474 472.370,353	223	400.557,59 472.370,521	5.119
223	400.557,59 472.370,521	224	400.562,803 472.371,749	5.356	224	400.562,803 472.371,749	225	400.574,111 472.373,301	11.414	225	400.574,111 472.373,301	226	400.583,122 472.372,788	9.026
226	400.583,122 472.372,788	227	400.590,727 472.371,46	7.72	227	400.590,727 472.371,46	228	400.596,416 472.369,949	5.886	228	400.596,416 472.369,949	229	400.604,991 472.365,483	9.668
229	400.604,991 472.365,483	230	400.612,424 472.358,484	10.21	230	400.612,424 472.358,484	231	400.617,076 472.349,544	10.078	231	400.617,076 472.349,544	232	400.618,655 472.342,696	7.028
232	400.618,655 472.342,696	233	400.619,308 472.335,67	7.056	233	400.619,308 472.335,67	234	400.618,654 472.328,708	6.993	234	400.618,654 472.328,708	235	400.615,517 472.314,432	14.617
235	400.615,517 472.314,432	236	400.610,476 472.298,671	16.548	236	400.610,476 472.298,671	237	400.605,045 472.283,064	16.525	237	400.605,045 472.283,064	238	400.600,191 472.271,016	12.989
238	400.600,191 472.271,016	239	400.594,497 472.255,688	16.351	239	400.594,497 472.255,688	240	400.589,359 472.241,641	14.957	240	400.589,359 472.241,641	241	400.585,951 472.227,25	14.789
241	400.585,951 472.227,25	242	400.585,731 472.224,989	2.272	242	400.585,731 472.224,989	243	400.585,742 472.213,791	11.198	243	400.585,742 472.213,791	244	400.587,058 472.207,728	6.204
244	400.587,058 472.207,728	245	400.588,551 472.200,019	7.852	245	400.588,551 472.200,019	246	400.590,305 472.194,945	5.369	246	400.590,305 472.194,945	247	400.591,529 472.190,084	5.013
247	400.591,529 472.190,084	248	400.592,638 472.186,503	3.749	248	400.592,638 472.186,503	249	400.593,003 472.182,068	4.45	249	400.593,003 472.182,068	250	400.595,656 472.178,029	4.832
250	400.595,656 472.178,029	251	400.599,485 472.168,486	10.283	251	400.599,485 472.168,486	252	400.603,909 472.159,164	10.319	252	400.603,909 472.159,164	253	400.606,881 472.154,239	5.752
253	400.606,881 472.154,239	254	400.611,265 472.147,836	7.76	254	400.611,265 472.147,836	255	400.618,51 472.138,865	11.531	255	400.618,51 472.138,865	256	400.624,003 472.133,026	8.017
256	400.624,003 472.133,026	257	400.631,644 472.125,727	10.567	257	400.631,644 472.125,727	258	400.639,044 472.120,016	9.347	258	400.639,044 472.120,016	259	400.648,731 472.113,707	11.56
259	400.648,731 472.113,707	260	400.656,146 472.110,119	8.237	260	400.656,146 472.110,119	261	400.664,343 472.105,499	9.409	261	400.664,343 472.105,499	262	400.673,993 472.101,582	10.415
262	400.673,993 472.101,582	263	400.681,203 472.100,398	7.307	263	400.681,203 472.100,398	264	400.687,136 472.099,91	5.953	264	400.687,136 472.099,91	265	400.688,762 472.099,871	1.626
265	400.688,762 472.099,871	266	400.692,99 472.099,77	4.229	266	400.692,99 472.099,77	267	400.699,69 472.098,8	6.77	267	400.699,69 472.098,8	268	400.708,524 472.097,11	8.994
268	400.708,524 472.097,11	269	400.720,766 472.094,519	12.513	269	400.720,766 472.094,519	270	400.737,125 472.089,094	17.235	270	400.737,125 472.089,094	271	400.753,443 472.084,245	17.023
271	400.753,443 472.084,245	272	400.759,571 472.082,792	6.298	272	400.759,571 472.082,792	273	400.765,464 472.081,681	5.997	273	400.765,464 472.081,681	274	400.774,014 472.080,721	8.604
274	400.774,014 472.080,721	275	400.780,459 472.080,337	6.456	275	400.780,459 472.080,337	276	400.785,617 472.080,289	5.158	276	400.785,617 472.080,289	277	400.791,571 472.080,489	5.957
277	400.791,571 472.080,489	278	400.802,138 472.081,057	10.582	278	400.802,138 472.081,057	279	400.808,004 472.081,333	5.872	279	400.808,004 472.081,333	280	400.813,19 472.081,577	5.192
280	400.813,19 472.081,577	281	400.822,546 472.081,86	9.36	281	400.822,546 472.081,86	282	400.831,561 472.082,144	9.019	282	400.831,561 472.082,144	283	400.842,836 472.082,57	11.283
283	400.842,836 472.082,57	284	400.851,976 472.082,951	9.148	284	400.851,976 472.082,951	285	400.863,435 472.083,996	11.507	285	400.863,435 472.083,996	286	400.869,55 472.084,57	6.142
286	400.869,55 472.084,57	287	400.873,088 472.084,667	3.539	287	400.873,088 472.084,667	288	400.876,294 472.084,754	3.207	288	400.876,294 472.084,754	289	400.880,371 472.084,261	4.107
289	400.880,371 472.084,261	290	400.885,971 472.083,105	5.718	290	400.885,971 472.083,105	291	400.892,393 472.081,465	6.628	291	400.892,393 472.081,465	292	400.902,116 472.078,799	10.082
292	400.902,116 472.078,799	293	400.909,112 472.077,039	7.214	293	400.909,112 472.077,039	294	400.917,228 472.075,153	8.332	294	400.917,228 472.075,153	295	400.924,581 472.073,107	7.632
295	400.924,581 472.073,107	296	400.929,687 472.071,554	5.337	296	400.929,687 472.071,554	297	400.938,796 472.067,823	9.843	297	400.938,796 472.067,823	298	400.947,708 472.063,821	9.769
298	400.947,708 472.063,821	299	400.955,208 472.060,298	8.286	299	400.955,208 472.060,298	300	400.962,831 472.056,22	8.645	300	400.962,831 472.056,22	301	400.970,142 472.054,075	7.619
301	400.970,142 472.054,075	302	400.973,598 472.053,644	3.483	302	400.973,598 472.053,644	303	400.978,742 472.052,231	5.335	303	400.978,742 472.052,231	304	400.991,317 472.049,671	12.833
304	400.991,317 472.049,671	305	400.999,372 472.049,074	8.077	305	400.999,372 472.049,074	306	401.005,456 472.048,605	6.102	306	401.005,456 472.048,605	307	401.010,888 472.048,155	5.451
307	401.010,888 472.048,155	308	401.018,535 472.047,815	7.655	308	401.018,535 472.047,815	309	401.029,381 472.051,428	11.432	309	401.029,381 472.051,428	310	401.035,46 472.051,326	6.08
310	401.035,46 472.051,326	311	401.048,846 472.050,063	13.445	311	401.048,846 472.050,063	312	401.060,982 472.048,932	12.189	312	401.060,982 472.048,932	313	401.073,147 472.048,26	12.184
313	401.073,147 472.048,26	314	401.073,152 472.048,261	0.005	314	401.073,152 472.048,261	315	401.084,92 472.048,716	11.777	315	401.084,92 472.048,716	316	401.094,271 472.048,43	9.355

Punct început	X / Y	Punct sfârșit	X / Y	Lungime segment	Punct început	X / Y	Punct sfârșit	X / Y	Lungime segment	Punct început	X / Y	Punct sfârșit	X / Y	Lungime segment
316	401.094,271 472.048,43	317	401.106,866 472.047,654	12.619	317	401.106,866 472.047,654	318	401.114,339 472.047,534	7.474	318	401.114,339 472.047,534	319	401.122,692 472.046,92	8.376
319	401.122,692 472.046,92	320	401.129,527 472.046,145	6.879	320	401.129,527 472.046,145	321	401.137,979 472.044,862	8.549	321	401.137,979 472.044,862	322	401.142,065 472.044,203	4.139
322	401.142,065 472.044,203	323	401.153,161 472.040,542	11.684	323	401.153,161 472.040,542	324	401.162,817 472.038,639	9.842	324	401.162,817 472.038,639	325	401.171,667 472.038,591	8.85
325	401.171,667 472.038,591	326	401.184,053 472.038,542	12.386	326	401.184,053 472.038,542	327	401.195,213 472.038,926	11.167	327	401.195,213 472.038,926	328	401.207,791 472.038,733	12.579
328	401.207,791 472.038,733	329	401.221,523 472.039,357	13.746	329	401.221,523 472.039,357	330	401.232,178 472.040,295	10.696	330	401.232,178 472.040,295	331	401.239,706 472.040,344	7.528
331	401.239,706 472.040,344	332	401.248,556 472.041,81	8.971	332	401.248,556 472.041,81	333	401.256,907 472.044,092	8.657	333	401.256,907 472.044,092	334	401.262,338 472.045,225	5.548
334	401.262,338 472.045,225	335	401.267,741 472.046,888	5.653	335	401.267,741 472.046,888	336	401.276,669 472.049,588	9.327	336	401.276,669 472.049,588	337	401.282,071 472.051,162	5.627
337	401.282,071 472.051,162	338	401.287,381 472.053,474	5.791	338	401.287,381 472.053,474	339	401.298,159 472.055,23	10.92	339	401.298,159 472.055,23	340	401.310,417 472.054,889	12.263
340	401.310,417 472.054,889	341	401.311,578 472.054,857	1.161	341	401.311,578 472.054,857	342	401.322,529 472.053,594	11.024	342	401.322,529 472.053,594	343	401.324,919 472.053,318	2.406
343	401.324,919 472.053,318	344	401.340,679 472.050,901	15.944	344	401.340,679 472.050,901	345	401.349,277 472.049,066	8.792	345	401.349,277 472.049,066	346	401.353,529 472.047,674	4.474
346	401.353,529 472.047,674	347	401.356,974 472.046,282	3.716	347	401.356,974 472.046,282	348	401.363,498 472.042,766	7.411	348	401.363,498 472.042,766	349	401.372,954 472.036,393	11.403
349	401.372,954 472.036,393	350	401.381,824 472.028,554	11.838	350	401.381,824 472.028,554	351	401.386,879 472.025,621	5.844	351	401.386,879 472.025,621	1	401.391,086 472.027,804	4.74

\*\* Lungimile segmentelor sunt determinate în planul de proiecție Stereo 70 și sunt rotunjite la 1 milimetru.

\*\*\* Distanța dintre puncte este formată din segmente cumulate ce sunt mai mici decât valoarea 1 milimetru.

**DATE DESPRE IMOBILUL NR. 12807**

Oficiul de Cadastru și Publicitate Imobiliară SIBIU  
Biroul de Cadastru și Publicitate Imobiliară Saliste

**A. Partea I. Descrierea imobilului**

TEREN Extravilan

Nr. CF vechi:3007Jina

Nr. topografic:parte din nr. top 5085, 5086

Adresa: Jud. Sibiu

Nr. Crt	Nr cadastral Nr. topografic	Suprafața* (mp)	Observații / Referințe
A1	103941	Din acte: 54.424 Masurata: 2.854	Sector cadastral:57 Teren neimprejmit; ; PARTIAL CF 103941 UAT JINA

**B. Partea II. Proprietari și acte**

Inscrieri privitoare la dreptul de proprietate și alte drepturi reale		Referințe
<b>3034 / 19/10/1911</b>		
Act Notarial nr. 66/5, din 18/10/1911 emis de -;		
B1	Intabulare, drept de PROPRIETATE, cu titlu de drept mostenire, dobandit prin Succesiune, cota actuala 64/768, cota initiala 64/768 1) <b>STREULEA MARIA</b> , n. Bestiu	A1
B2	Intabulare, drept de PROPRIETATE, cu titlu de drept mostenire, dobandit prin Succesiune, cota actuala 64/768, cota initiala 64/768 1) <b>BARSAN PARASCHIVA</b> , n. Bestiu	A1
B3	Intabulare, drept de PROPRIETATE, cu titlu de drept mostenire, dobandit prin Succesiune, cota actuala 56/768, cota initiala 56/768 1) <b>BOGDANEL ILEANA</b> , n. Bestiu	A1
<b>122 / 16/01/1912</b>		
Act Notarial nr. -, din 12/01/1912 emis de -;		
B4	Intabulare, drept de PROPRIETATE, cu titlu de drept donatie, dobandit prin Conventie, cota actuala 72/768, cota initiala 72/768 1) <b>BOGDANEL IOANA</b> , n. Bestiu	A1
<b>4120 / 20/12/1913</b>		
Act Notarial nr. -, din 18/12/1913 emis de -;		
B5	Intabulare, drept de PROPRIETATE, cu titlu de drept cumparare, dobandit prin Conventie, cota actuala 48/768, cota initiala 48/768 1) <b>BOGDANEL IOANA</b> , n. Bestiu	A1
<b>1410 / 01/09/1917</b>		
Act Notarial nr. -, din 30/08/1917 emis de -;		
B6	Intabulare, drept de PROPRIETATE, cu titlu de drept cumparare, dobandit prin Conventie, cota actuala 48/768, cota initiala 48/768 1) <b>PRODEA ILEANA</b> , n. Bestiu	A1
<b>954 / 18/06/1928</b>		
Act Notarial nr. -, din 24/04/1928 emis de -;		
B7	Intabulare, drept de PROPRIETATE, cu titlu de drept zestre, dobandit prin Conventie, cota actuala 40/768, cota initiala 40/768 1) <b>BESTIU DUMITRU</b>	A1
<b>1923 / 22/12/1931</b>		
Hotarare Judecatoreasca nr. 1452/4, din 01/01/1926 emis de JUDECĂTORIA MIERCUREA;		
B8	Intabulare, drept de PROPRIETATE, cu titlu de drept mostenire, dobandit prin Succesiune, cota actuala 40/768, cota initiala 40/768 1) <b>BESCHIU DUMITRU</b>	A1
<b>3567 / 29/09/1982</b>		
Act Notarial nr. 624, din 01/01/1982 emis de NOTARIATUL DE STAT JUDEȚEAN SIBIU;		
B9	Intabulare, drept de PROPRIETATE, cu titlu de drept mostenire, dobandit prin Succesiune, cota actuala 35/768, cota initiala 35/768 1) <b>BOGDANEL PAVEL</b>	A1
<b>8201 / 13/12/2007</b>		
Act Notarial nr. 461, din 01/01/2005 emis de NP GOGA E.;		
B10	Intabulare, drept de PROPRIETATE, cu titlu de drept mostenire, dobandit prin Succesiune, cota actuala 301/768, cota initiala 301/768 1) <b>BESCHIU MIRCEA</b>	A1

Inscrieri privitoare la dreptul de proprietate și alte drepturi reale	Referințe
---	-----------

**C. Partea III. SARCINI .**

Inscrieri privind dezmembramintele dreptului de proprietate, drepturi reale de garanție și sarcini	Referințe
--	-----------

NU SUNT

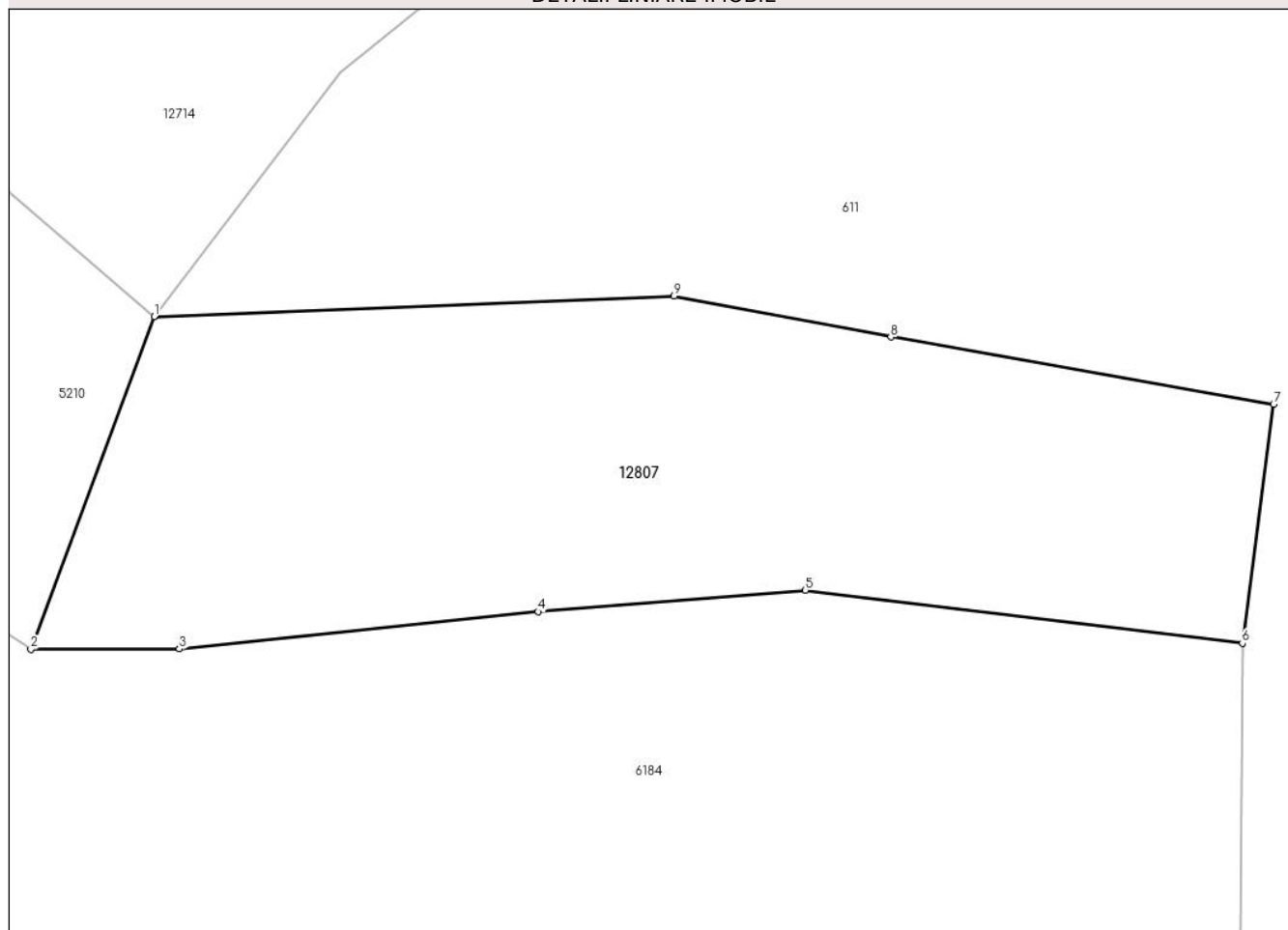
## Anexa Nr. 1 La Partea I

## Teren

Nr cadastral	Suprafața (mp)*	Observații / Referințe
103941	Din acte: 54.424 Masurata: 2.854	; PARTIAL CF 103941 UAT JINA

\* Suprafața este determinată în planul de proiecție Stereo 70.

## DETALII LINIARE IMOBIL



## Date referitoare la teren

Crt	Categorie folosință	Intravilan	Suprafața (mp)	Tarla	Parcelă	Nr. topo	Observații / Referințe
1	fânețe (F) - fânețe împădurite	NU	2.854	41	2595/17	parte din nr. top 5085, 5086	

## Lungime Segmente

1) Valorile lungimilor segmentelor sunt obținute din proiecție în plan.

Punct început	X / Y	Punct sfârșit	X / Y	Lungime segment (** (m)
1	399.396,305 472.895,788	2	399.385,014 472.865,268	32.542
2	399.385,014 472.865,268	3	399.398,621 472.865,304	13.607
3	399.398,621 472.865,304	4	399.431,487 472.868,731	33.044
4	399.431,487 472.868,731	5	399.455,976 472.870,706	24.569

Punct început	X / Y	Punct sfârşit	X / Y	Lungime segment (** (m)
5	399.455,976 472.870,706	6	399.496,037 472.865,841	40.355
6	399.496,037 472.865,841	7	399.498,905 472.887,736	22.082
7	399.498,905 472.887,736	8	399.463,819 472.893,909	35.625
8	399.463,819 472.893,909	9	399.443,926 472.897,678	20.247
9	399.443,926 472.897,678	1	399.396,305 472.895,788	47.658

\*\* Lungimile segmentelor sunt determinate în planul de proiecție Stereo 70 și sunt rotunjite la 1 milimetru.

\*\*\* Distanța dintre puncte este formată din segmente cumulate ce sunt mai mici decât valoarea 1 milimetru.

**DATE DESPRE IMOBILUL NR. 12808**

Oficiul de Cadastru și Publicitate Imobiliară SIBIU  
Biroul de Cadastru și Publicitate Imobiliară Saliste

**A. Partea I. Descrierea imobilului**

Nr. CF vechi:4740Jina  
Nr. topografic:5083

TEREN Extravilan

Adresa: Jud. Sibiu

Nr. Crt	Nr cadastral Nr. topografic	Suprafața* (mp)	Observații / Referințe
A1	104225	Din acte: 24.625 Masurata: 7.553	Sector cadastral:57 Teren neimprejmit;

**B. Partea II. Proprietari și acte**

Inscrieri privitoare la dreptul de proprietate și alte drepturi reale		Referințe
<b>1971 / 06/08/1938</b>		
Act Administrativ nr. -, din 05/08/1938 emis de -;		
B1	Intabulare, drept de PROPRIETATE, dobandit prin Constituire, cota actuala 960/3840, cota initiala 960/3840 1) SAVA MARIA, n. Bestiu	A1
B2	Intabulare, drept de PROPRIETATE, dobandit prin Constituire, cota actuala 960/3840, cota initiala 960/3840 1) BESTIU DUMITRU	A1
<b>5506 / 26/12/1985</b>		
Act Notarial nr. 13259, din 25/12/1985 emis de NOTARIATUL DE STAT JUDETEAN SIBIU;		
B3	Intabulare, drept de PROPRIETATE, cu titlu de drept mostenire, dobandit prin Succesiune, cota actuala 240/3840, cota initiala 240/3840 1) BESCHIU MARIA	A1
B4	Intabulare, drept de PROPRIETATE, cu titlu de drept mostenire, dobandit prin Succesiune, cota actuala 240/3840, cota initiala 240/3840 1) PAMFILOIU SALOMIA	A1
<b>12120 / 07/11/1994</b>		
Act Notarial nr. 558, din 06/11/1994 emis de NOTARIATUL DE STAT JUDETEAN SIBIU;		
B5	Intabulare, drept de PROPRIETATE, cu titlu de drept mostenire, dobandit prin Succesiune, cota actuala 480/3840, cota initiala 480/3840 1) BESCHIU MARIA	A1
B6	Intabulare, drept de PROPRIETATE, cu titlu de drept mostenire, dobandit prin Succesiune, cota actuala 120/3840, cota initiala 120/3840 1) MORARIU PARASCHIVA	A1
B7	Intabulare, drept de PROPRIETATE, cu titlu de drept mostenire, dobandit prin Succesiune, cota actuala 120/3840, cota initiala 120/3840 1) PAMFILOIU SALOMIA	A1
<b>12121 / 07/11/1994</b>		
Act Notarial nr. 555, din 06/11/1994 emis de NOTARIATUL DE STAT JUDETEAN SIBIU;		
B8	Intabulare, drept de PROPRIETATE, cu titlu de drept mostenire, dobandit prin Succesiune, cota actuala 180/3840, cota initiala 180/3840 1) STROE GEORGE	A1
B9	Intabulare, drept de PROPRIETATE, cu titlu de drept mostenire, dobandit prin Succesiune, cota actuala 60/3840, cota initiala 60/3840 1) MORARIU PARASCHIVA	A1
B10	Intabulare, drept de PROPRIETATE, cu titlu de drept mostenire, dobandit prin Succesiune, cota actuala 60/3840, cota initiala 60/3840 1) PAMFILOIU SALOMIA	A1
<b>11792 / 27/10/1994</b>		
Act Notarial nr. 555, din 26/10/1994 emis de NOTARIATUL DE STAT JUDETEAN SIBIU;		
B11	Intabulare, drept de PROPRIETATE, cu titlu de drept mostenire, dobandit prin Succesiune, cota actuala 105/3840, cota initiala	A1

Inscrieri privitoare la dreptul de proprietate și alte drepturi reale		Referințe
B11	105/3840 1) <b>BESCHIU MARIA</b>	A1
B12	Intabulare, drept de PROPRIETATE, cu titlu de drept mostenire, dobandit prin Succesiune, cota actuala 63/3840, cota initiala 63/3840 1) <b>BESCHIU MARIA</b>	A1
B13	Intabulare, drept de PROPRIETATE, cu titlu de drept mostenire, dobandit prin Succesiune, cota actuala 63/3840, cota initiala 63/3840 1) <b>BESCHIU IOAN</b>	A1
B14	Intabulare, drept de PROPRIETATE, cu titlu de drept mostenire, dobandit prin Succesiune, cota actuala 63/3840, cota initiala 63/3840 1) <b>BESCHIU GHEORGHE</b>	A1
B15	Intabulare, drept de PROPRIETATE, cu titlu de drept mostenire, dobandit prin Succesiune, cota actuala 63/3840, cota initiala 63/3840 1) <b>BESCHIU NICOLAE</b>	A1
B16	Intabulare, drept de PROPRIETATE, cu titlu de drept mostenire, dobandit prin Succesiune, cota actuala 63/3840, cota initiala 63/3840 1) <b>BESCHIU DUMITRU</b>	A1
/		
Act Administrativ nr. 16315, din 18/12/2023 emis de PRIMĂRIA COMUNEI JINA;		
B17	Se noteaza posesia factica asupra suprafetei de 7553 mp in favoarea lui 1) <b>STREULEA AUREL</b>	A1

### C. Partea III. SARCINI .

Inscrieri privind dezmembramintele dreptului de proprietate, drepturi reale de garanție și sarcini	Referințe
NU SUNT	

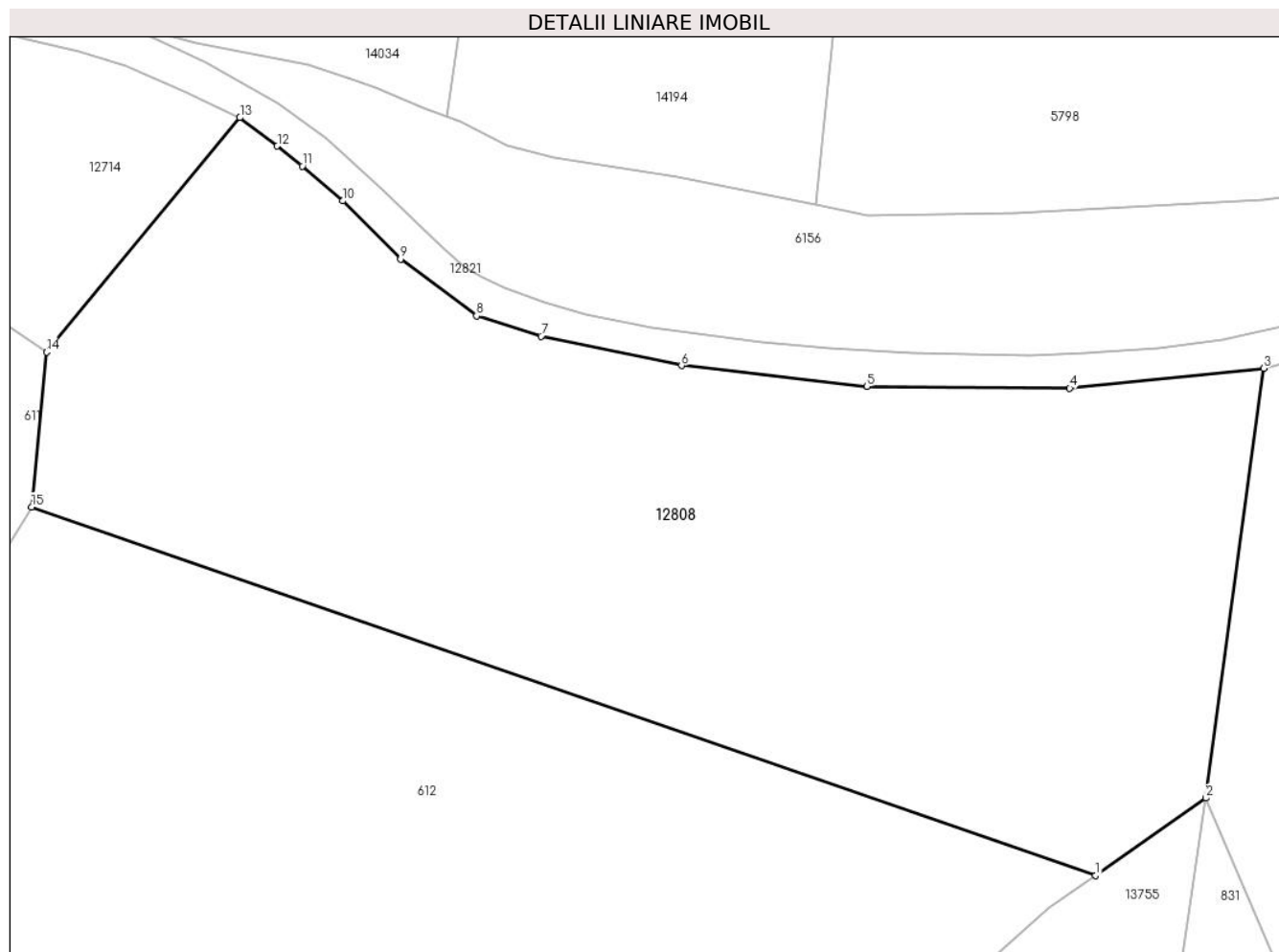


## Anexa Nr. 1 La Partea I

## Teren

Nr cadastral	Suprafața (mp)*	Observații / Referințe
104225	Din acte: 24.625 Masurata: 7.553	

\* Suprafața este determinată în planul de proiecție Stereo 70.



## Date referitoare la teren

Crt	Categorie folosință	Intravilan	Suprafața (mp)	Tarla	Parcelă	Nr. topo	Observații / Referințe
1	fânețe (F) - fânețe împădurite	NU	7.553	41	2595/116	5083	

## Lungime Segmente

1) Valorile lungimilor segmentelor sunt obținute din proiecție în plan.

Punct început	X / Y	Punct sfârșit	X / Y	Lungime segment (** (m)
1	399.731,637 472.865,319	2	399.745,687 472.875,182	17.166
2	399.745,687 472.875,182	3	399.753,053 472.929,897	55.209
3	399.753,053 472.929,897	4	399.728,36 472.927,346	24.824
4	399.728,36 472.927,346	5	399.702,562 472.927,573	25.799

Punct început	X / Y	Punct sfârşit	X / Y	Lungime segment (** (m)
5	399.702,562 472.927,573	6	399.678,962 472.930,227	23.749
6	399.678,962 472.930,227	7	399.661,104 472.933,946	18.241
7	399.661,104 472.933,946	8	399.652,885 472.936,557	8.624
8	399.652,885 472.936,557	9	399.643,214 472.943,784	12.073
9	399.643,214 472.943,784	10	399.635,85 472.951,181	10.438
10	399.635,85 472.951,181	11	399.630,712 472.955,613	6.785
11	399.630,712 472.955,613	12	399.627,529 472.958,175	4.086
12	399.627,529 472.958,175	13	399.622,78 472.961,786	5.966
13	399.622,78 472.961,786	14	399.598,166 472.931,939	38.687
14	399.598,166 472.931,939	15	399.596,274 472.912,225	19.805
15	399.596,274 472.912,225	1	399.731,637 472.865,319	143.26

\*\* Lungimile segmentelor sunt determinate în planul de proiecție Stereo 70 și sunt rotunjite la 1 milimetru.

\*\*\* Distanța dintre puncte este formată din segmente cumulate ce sunt mai mici decât valoarea 1 milimetru.

**DATE DESPRE IMOBILUL NR. 12810**

Oficiul de Cadastru și Publicitate Imobiliară SIBIU  
Biroul de Cadastru și Publicitate Imobiliară Saliste

**A. Partea I. Descrierea imobilului**

TEREN Extravilan

Adresa: Jud. Sibiu

Nr. Crt	Nr cadastral Nr. topografic	Suprafața* (mp)	Observații / Referințe
A1		7.737	Sector cadastral:64 Teren neimprejmuit;

**B. Partea II. Proprietari și acte**

Inscrieri privitoare la dreptul de proprietate și alte drepturi reale	Referințe
/	
Act Normativ nr. 7, din 13/03/1996 emis de PARLAMENTUL ROMÂNIEI;	
B1	Inscrierea provizorie, drept de PROPRIETATE, dobandit prin Lege, cota actuala 1/1, cota initiala 1/1
	1) <b>COMUNA JINA</b> , CIF:0000000000000, PROPRIETAR NEIDENTIFICAT

**C. Partea III. SARCINI .**

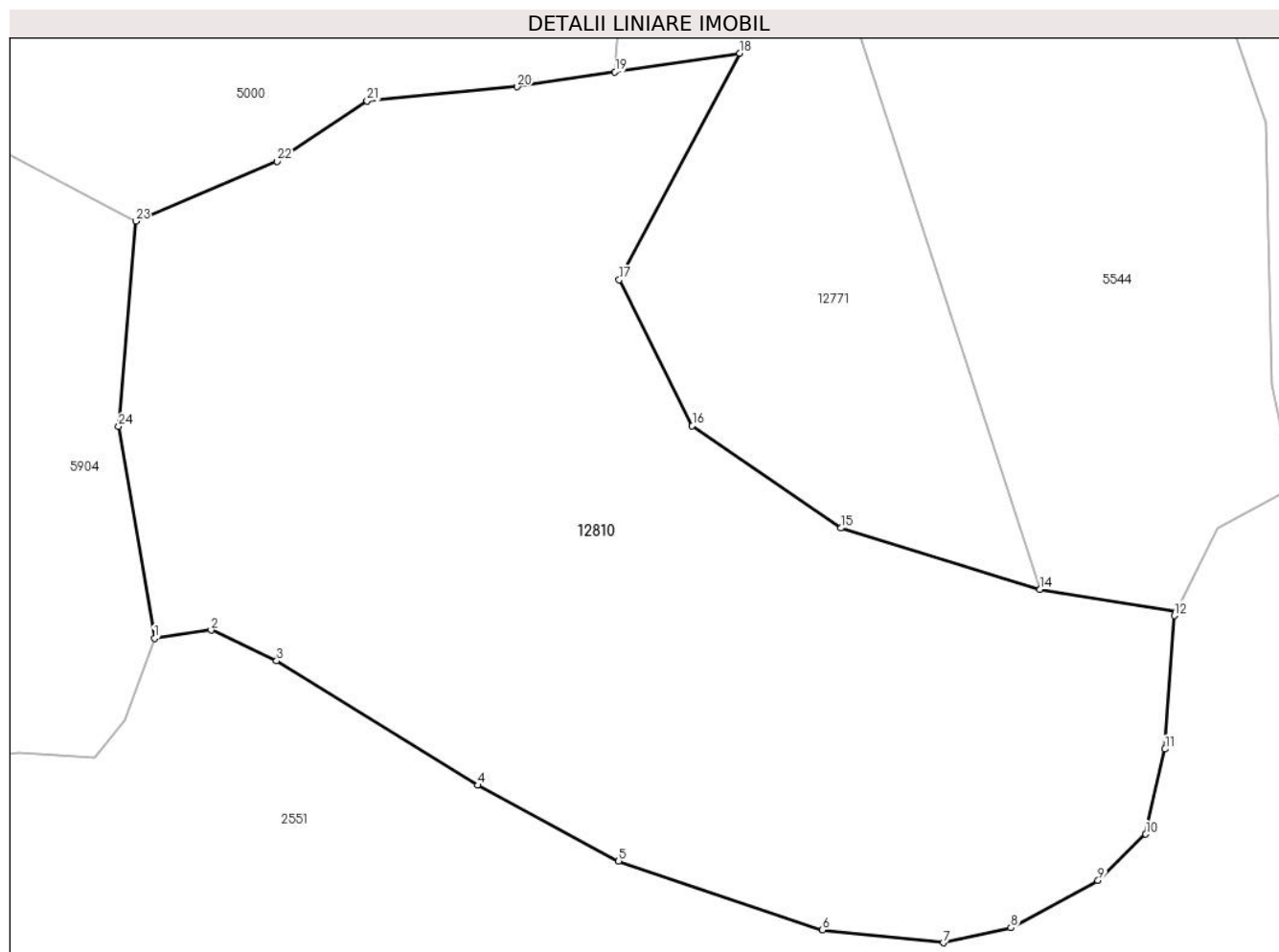
Inscrieri privind dezmembramintele dreptului de proprietate, drepturi reale de garanție și sarcini	Referințe
NU SUNT	

## Anexa Nr. 1 La Partea I

## Teren

Nr cadastral	Suprafața (mp)*	Observații / Referințe
	7.737	

\* Suprafața este determinată în planul de proiecție Stereo 70.



## Date referitoare la teren

Crt	Categorie folosință	Intravilan	Suprafața (mp)	Tarla	Parcelă	Nr. topo	Observații / Referințe
1	fânețe (F) - fânețe împădurite	NU	7.737	39	2431/25	-	

## Lungime Segmente

1) Valorile lungimilor segmentelor sunt obținute din proiecție în plan.

Punct început	X / Y	Punct sfârșit	X / Y	Lungime segment (** (m))
1	398.230,804 472.007,014	2	398.237,749 472.008,029	7.019
3	398.245,777 472.004,282	4	398.270,383 471.989,046	28.941
5	398.287,64 471.979,754	6	398.312,613 471.971,357	26.347
7	398.327,387 471.969,78	8	398.335,664 471.971,627	8.481

Punct început	X / Y	Punct sfârșit	X / Y	Lungime segment (** (m))
2	398.237,749 472.008,029	3	398.245,777 472.004,282	8.859
4	398.270,383 471.989,046	5	398.287,64 471.979,754	19.6
6	398.312,613 471.971,357	7	398.327,387 471.969,78	14.858
8	398.335,664 471.971,627	9	398.346,348 471.977,393	12.141

Punct început	X / Y	Punct sfârșit	X / Y	Lungime segment (** (m)
9	398.346,348 471.977,393	10	398.352,185 471.983,069	8.142
11	398.354,544 471.993,49	12	398.355,713 472.009,802	16.354
13	398.355,971 472.010,336	14	398.339,252 472.013,011	16.932
15	398.314,893 472.020,523	16	398.296,663 472.033,043	22.115
17	398.287,724 472.050,9	18	398.302,477 472.078,615	31.397
19	398.287,196 472.076,318	20	398.275,249 472.074,522	12.081
21	398.256,858 472.072,79	22	398.245,848 472.065,395	13.263
23	398.228,513 472.058,061	24	398.226,43 472.032,953	25.194

Punct început	X / Y	Punct sfârșit	X / Y	Lungime segment (** (m)
10	398.352,185 471.983,069	11	398.354,544 471.993,49	10.685
12	398.355,713 472.009,802	13	398.355,971 472.010,336	0.593
14	398.339,252 472.013,011	15	398.314,893 472.020,523	25.491
16	398.296,663 472.033,043	17	398.287,724 472.050,9	19.969
18	398.302,477 472.078,615	19	398.287,196 472.076,318	15.453
20	398.275,249 472.074,522	21	398.256,858 472.072,79	18.472
22	398.245,848 472.065,395	23	398.228,513 472.058,061	18.823
24	398.226,43 472.032,953	1	398.230,804 472.007,014	26.305

\*\* Lungimile segmentelor sunt determinate în planul de proiecție Stereo 70 și sunt rotunjite la 1 milimetru.

\*\*\* Distanța dintre puncte este formată din segmente cumulate ce sunt mai mici decât valoarea 1 milimetru.



**DATE DESPRE IMOBILUL NR. 12811**

Oficiul de Cadastru și Publicitate Imobiliară SIBIU  
Biroul de Cadastru și Publicitate Imobiliară Saliste

**A. Partea I. Descrierea imobilului**

TEREN Extravilan

Adresa: Jud. Sibiu

Nr. Crt	Nr cadastral Nr. topografic	Suprafața* (mp)	Observații / Referințe
A1		2.763	Sector cadastral:57 Teren neimprejmuit;

**B. Partea II. Proprietari și acte**

Inscrieri privitoare la dreptul de proprietate și alte drepturi reale	Referințe
/	
Act Normativ nr. 7, din 13/03/1996 emis de PARLAMENTUL ROMÂNIEI;	
B1	Inscrierea provizorie, drept de PROPRIETATE, dobandit prin Lege, cota actuala 1/1, cota initiala 1/1
	1) <b>COMUNA JINA</b> , CIF:0000000000000, PROPRIETAR NEIDENTIFICAT

**C. Partea III. SARCINI .**

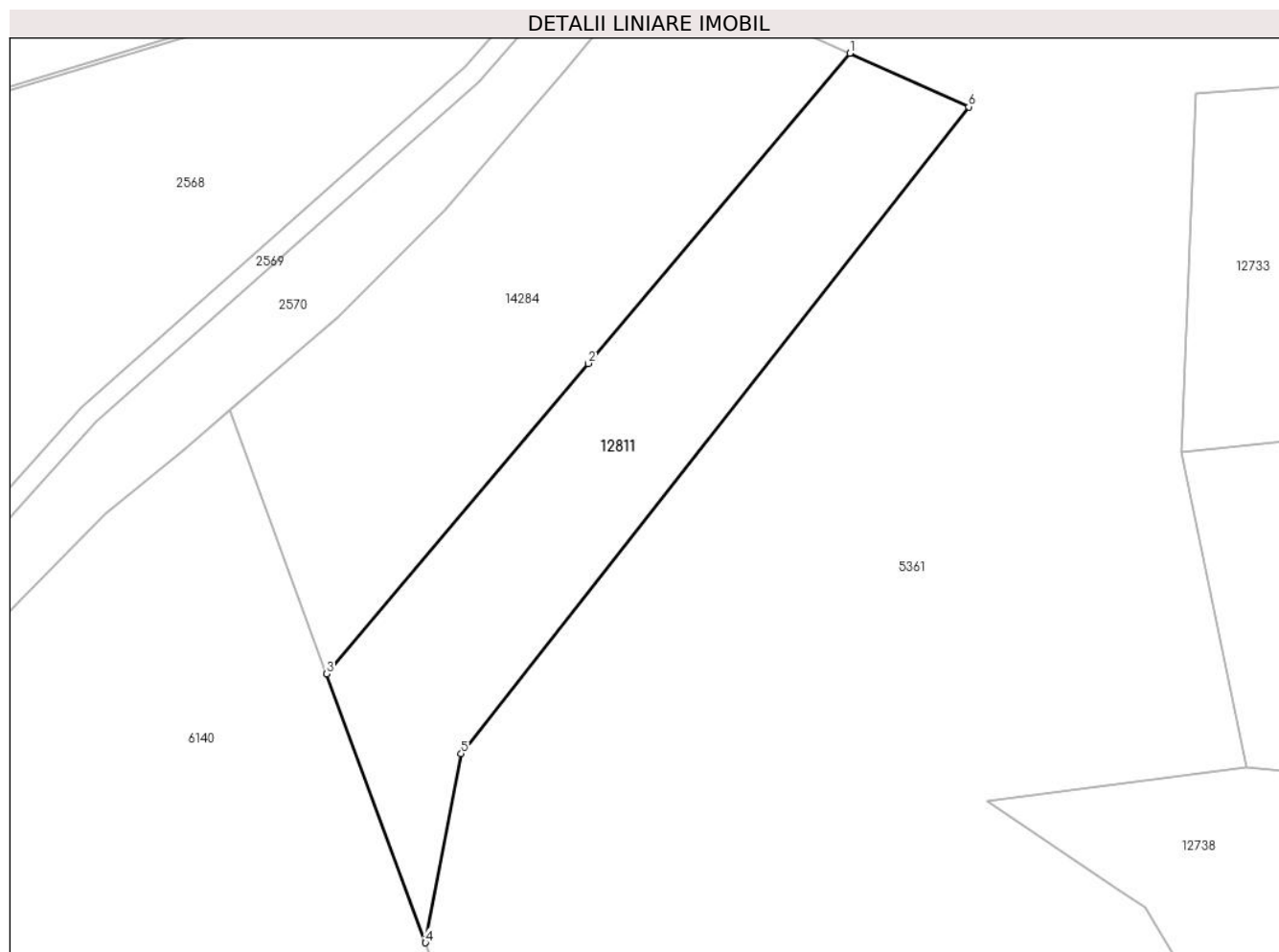
Inscrieri privind dezmembramintele dreptului de proprietate, drepturi reale de garanție și sarcini	Referințe
NU SUNT	

## Anexa Nr. 1 La Partea I

## Teren

Nr cadastral	Suprafața (mp)*	Observații / Referințe
	2.763	

\* Suprafața este determinată în planul de proiecție Stereo 70.



## Date referitoare la teren

Crt	Categorie folosință	Intravilan	Suprafața (mp)	Tarla	Parcelă	Nr. topo	Observații / Referințe
1	fânețe (F) - fânețe împădurite	NU	2.763	41	2537/1	-	

## Lungime Segmente

1) Valorile lungimilor segmentelor sunt obținute din proiecție în plan.

Punct început	X / Y	Punct sfârșit	X / Y	Lungime segment (** (m)
1	399.594,852 472.454,254	2	399.556,506 472.408,849	59.431
2	399.556,506 472.408,849	3	399.518,195 472.363,403	59.44
3	399.518,195 472.363,403	4	399.532,666 472.324,043	41.936
4	399.532,666 472.324,043	5	399.537,91 472.351,734	28.183



Punct început	X / Y	Punct sfârșit	X / Y	Lungime segment (** (m)
5	399.537,91 472.351,734	6	399.612,244 472.446,393	120.357
6	399.612,244 472.446,393	1	399.594,852 472.454,254	19.086

\*\* Lungimile segmentelor sunt determinate în planul de proiecție Stereo 70 și sunt rotunjite la 1 milimetru.

\*\*\* Distanța dintre puncte este formată din segmente cumulate ce sunt mai mici decât valoarea 1 milimetru.



**DATE DESPRE IMOBILUL NR. 12812**

Oficiul de Cadastru și Publicitate Imobiliară SIBIU  
 Biroul de Cadastru și Publicitate Imobiliară Saliste

**A. Partea I. Descrierea imobilului**

TEREN Extravilan

Adresa: Jud. Sibiu

Nr. Crt	Nr cadastral Nr. topografic	Suprafața* (mp)	Observații / Referințe
A1		4.844	Sector cadastral:60 Teren neimprejmuit; ; IMOBIL STRĂBĂTUT DE LIMITA DE UAT JINA SI UAT SĂLIȘTE

**B. Partea II. Proprietari și acte**

Inscrieri privitoare la dreptul de proprietate și alte drepturi reale	Referințe
/	
Act Normativ nr. 978, din 05/09/2002 emis de GUVERNUL ROMÂNIEI (Publicată în Monitorul Oficial, Anul XIV nr. 689 bis și se regăsesc în Anexa 31 poziția nr. 25; Act administrativ nr. 4531/19.02.2024, eliberat de Primaria Comunei Jina);	
B1	A1
Intabulare, drept de PROPRIETATE, dobândit prin Lege, cota actuala 1/1, cota initiala 1/1 1) <b>COMUNA JINA</b> , CIF:4480130, DOMENIUL PUBLIC	

**C. Partea III. SARCINI .**

Inscrieri privind dezmembramintele dreptului de proprietate, drepturi reale de garanție și sarcini	Referințe
NU SUNT	

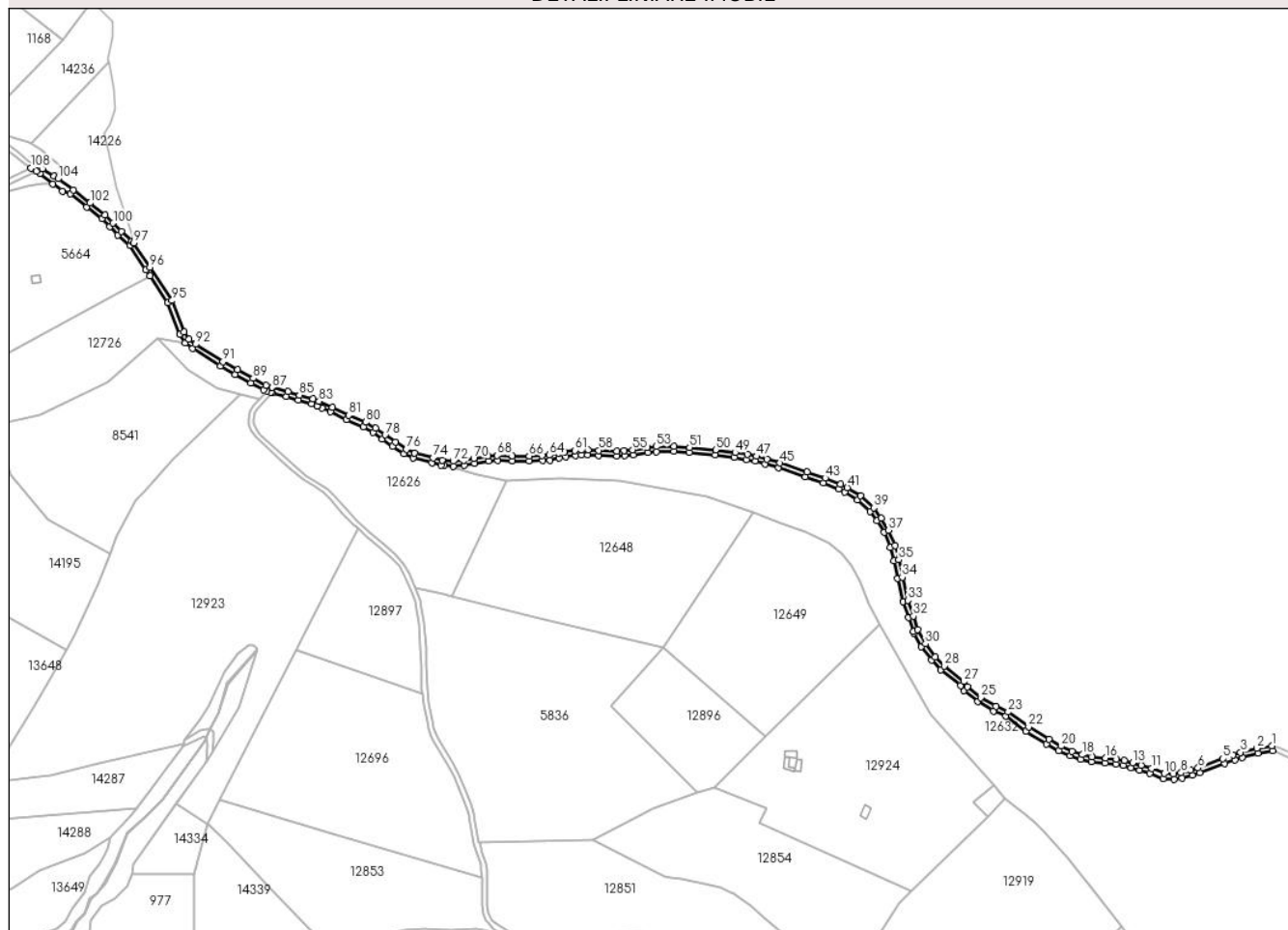
## Anexa Nr. 1 La Partea I

## Teren

Nr cadastral	Suprafața (mp)*	Observații / Referințe
	4.844	; IMOBIL STRĂBĂTUT DE LIMITA DE UAT JINA SI UAT SĂLIȘTE

\* Suprafața este determinată în planul de proiecție Stereo 70.

## DETALII LINIARE IMOBIL



## Date referitoare la teren

Crt	Categorie folosință	Intravilan	Suprafața (mp)	Tarla	Parcelă	Nr. topo	Observații / Referințe
1	drum	NU	4.844	46	2975/3	-	

## Lungime Segmente

1) Valorile lungimilor segmentelor sunt obținute din proiecție în plan.

Punct început	X / Y	Punct sfârșit	X / Y	Lungime segment
1	402.377,215 471.565,109	2	402.365,148 471.563,312	12.2
4	402.346,141 471.557,954	5	402.338,25 471.554,917	8.455
7	402.312,425 471.545,753	8	402.304,739 471.543,588	7.985
10	402.291,436 471.543,11	11	402.281,197 471.547,142	11.004
13	402.266,023 471.551,745	14	402.259,547 471.553,328	6.667
16	402.244,403 471.555,432	17	402.233,685 471.556,345	10.757
2	402.352,222 471.559,989	3	402.352,222 471.559,989	13.346
5	402.338,25 471.554,917	6	402.318,321 471.547,506	21.262
8	402.304,739 471.543,588	9	402.298,806 471.542,712	5.997
11	402.281,197 471.547,142	12	402.272,922 471.549,803	8.692
14	402.259,547 471.553,328	15	402.253,207 471.554,639	6.474
17	402.233,685 471.556,345	18	402.225,758 471.558,137	8.127
3	402.352,222 471.559,989	4	402.346,141 471.557,954	6.412
6	402.318,321 471.547,506	7	402.312,425 471.545,753	6.151
9	402.298,806 471.542,712	10	402.291,436 471.543,11	7.381
12	402.272,922 471.549,803	13	402.266,023 471.551,745	7.167
15	402.253,207 471.554,639	16	402.244,403 471.555,432	8.84
18	402.225,758 471.558,137	19	402.217,972 471.560,985	8.291

Punct început	X / Y	Punct sfârșit	X / Y	Lungime segment	Punct început	X / Y	Punct sfârșit	X / Y	Lungime segment	Punct început	X / Y	Punct sfârșit	X / Y	Lungime segment
19	402.217,972 471.560,985	20	402.209,064 471.564,981	9.763	20	402.209,064 471.564,981	21	402.199,302 471.570,277	11.106	21	402.199,302 471.570,277	22	402.183,22 471.580,335	18.968
22	402.183,22 471.580,335	23	402.166,811 471.592,22	20.261	23	402.166,811 471.592,22	24	402.156,874 471.596,61	10.864	24	402.156,874 471.596,61	25	402.144,743 471.603,651	14.026
25	402.144,743 471.603,651	26	402.134,235 471.612,18	13.534	26	402.134,235 471.612,18	27	402.131,268 471.616,365	5.13	27	402.131,268 471.616,365	28	402.115,811 471.628,809	19.844
28	402.115,811 471.628,809	29	402.108,519 471.635,957	10.211	29	402.108,519 471.635,957	30	402.100,775 471.646,513	13.092	30	402.100,775 471.646,513	31	402.094,604 471.657,744	12.815
31	402.094,604 471.657,744	32	402.091,204 471.668,574	11.351	32	402.091,204 471.668,574	33	402.086,925 471.681,091	13.228	33	402.086,925 471.681,091	34	402.082,268 471.699,624	19.109
34	402.082,268 471.699,624	35	402.079,513 471.713,44	14.088	35	402.079,513 471.713,44	36	402.076,494 471.724,573	11.535	36	402.076,494 471.724,573	37	402.071,426 471.737,045	13.462
37	402.071,426 471.737,045	38	402.065,621 471.746,852	11.396	38	402.065,621 471.746,852	39	402.059,662 471.754,875	9.994	39	402.059,662 471.754,875	40	402.049,021 471.764,354	14.251
40	402.049,021 471.764,354	41	402.038,341 471.771,025	12.592	41	402.038,341 471.771,025	42	402.033,126 471.773,598	5.815	42	402.033,126 471.773,598	43	402.020,751 471.778,6	13.348
43	402.020,751 471.778,6	44	402.006,304 471.783,494	15.253	44	402.006,304 471.783,494	45	401.984,671 471.790,542	22.752	45	401.984,671 471.790,542	46	401.974,072 471.793,619	11.037
46	401.974,072 471.793,619	47	401.965,818 471.795,898	8.563	47	401.965,818 471.795,898	48	401.958,694 471.797,322	7.265	48	401.958,694 471.797,322	49	401.948,899 471.798,888	9.919
49	401.948,899 471.798,888	50	401.933,288 471.801,168	15.777	50	401.933,288 471.801,168	51	401.912,64 471.802,834	20.715	51	401.912,64 471.802,834	52	401.900,171 471.803,775	12.504
52	401.900,171 471.803,775	53	401.885,891 471.803,726	14.28	53	401.885,891 471.803,726	54	401.878,473 471.802,78	7.478	54	401.878,473 471.802,78	55	401.867,013 471.801,172	11.572
55	401.867,013 471.801,172	56	401.860,233 471.800,493	6.814	56	401.860,233 471.800,493	57	401.854,403 471.800,159	5.84	57	401.854,403 471.800,159	58	401.840,087 471.800,644	14.324
58	401.840,087 471.800,644	59	401.831,478 471.801,041	8.618	59	401.831,478 471.801,041	60	401.826,123 471.801,041	5.355	60	401.826,123 471.801,041	61	401.820,98 471.800,638	5.159
61	401.820,98 471.800,638	62	401.812,904 471.799,35	8.178	62	401.812,904 471.799,35	63	401.807,698 471.798,36	5.299	63	401.807,698 471.798,36	64	401.800,731 471.796,92	7.114
64	401.800,731 471.796,92	65	401.794,895 471.796,54	5.848	65	401.794,895 471.796,54	66	401.784,556 471.796,249	10.343	66	401.784,556 471.796,249	67	401.771,219 471.796,347	13.337
67	401.771,219 471.796,347	68	401.759,058 471.796,691	12.166	68	401.759,058 471.796,691	69	401.751,526 471.796,085	7.556	69	401.751,526 471.796,085	70	401.740,239 471.794,305	11.426
70	401.740,239 471.794,305	71	401.732,366 471.792,897	7.998	71	401.732,366 471.792,897	72	401.723,817 471.792,09	8.587	72	401.723,817 471.792,09	73	401.715,012 471.792,89	8.841
73	401.715,012 471.792,89	74	401.707,809 471.794,809	7.454	74	401.707,809 471.794,809	75	401.693,106 471.798,401	15.135	75	401.693,106 471.798,401	76	401.686,517 471.801,39	7.235
76	401.686,517 471.801,39	77	401.677,763 471.807,206	10.51	77	401.677,763 471.807,206	78	401.669,663 471.812,96	9.936	78	401.669,663 471.812,96	79	401.662,103 471.818,399	9.313
79	401.662,103 471.818,399	80	401.654,205 471.823,224	9.255	80	401.654,205 471.823,224	81	401.640,47 471.828,719	14.793	81	401.640,47 471.828,719	82	401.627,474 471.835,067	14.464
82	401.627,474 471.835,067	83	401.616,774 471.839,798	11.699	83	401.616,774 471.839,798	84	401.612,098 471.841,639	5.025	84	401.612,098 471.841,639	85	401.601,201 471.844,669	11.31
85	401.601,201 471.844,669	86	401.591,89 471.847,314	9.679	86	401.591,89 471.847,314	87	401.579,431 471.850,829	12.945	87	401.579,431 471.850,829	88	401.574,498 471.852,473	5.2
88	401.574,498 471.852,473	89	401.564,46 471.857,971	11.445	89	401.564,46 471.857,971	90	401.551,98 471.864,838	14.245	90	401.551,98 471.864,838	91	401.540,264 471.871,326	13.392
91	401.540,264 471.871,326	92	401.518,255 471.885,169	26.0	92	401.518,255 471.885,169	93	401.513,177 471.889,359	6.583	93	401.513,177 471.889,359	94	401.509,035 471.894,867	6.892
94	401.509,035 471.894,867	95	401.499,581 471.920,084	26.931	95	401.499,581 471.920,084	96	401.481,915 471.946,631	31.888	96	401.481,915 471.946,631	97	401.469,044 471.966,05	23.297
97	401.469,044 471.966,05	98	401.467,5 471.967,465	2.094	98	401.467,5 471.967,465	99	401.458,955 471.975,295	11.59	99	401.458,955 471.975,295	100	401.452,595 471.981,741	9.055
100	401.452,595 471.981,741	101	401.446,105 471.988,241	9.185	101	401.446,105 471.988,241	102	401.434,15 471.997,771	15.289	102	401.434,15 471.997,771	103	401.420,655 472.008,204	17.058
103	401.420,655 472.008,204	104	401.408,55 472.017,218	15.092	104	401.408,55 472.017,218	105	401.405,417 472.019,15	3.681	105	401.405,417 472.019,15	106	401.396,076 472.024,908	10.973
106	401.396,076 472.024,908	107	401.391,086 472.027,804	5.769	107	401.391,086 472.027,804	108	401.386,879 472.025,621	4.74	108	401.386,879 472.025,621	109	401.391,072 472.023,187	4.848
109	401.391,072 472.023,187	110	401.394,022 472.021,475	3.411	110	401.394,022 472.021,475	111	401.404,417 472.012,962	13.436	111	401.404,417 472.012,962	112	401.411,871 472.007,18	9.434
112	401.411,871 472.007,18	113	401.418,237 472.005,018	6.723	113	401.418,237 472.005,018	114	401.431,68 471.994,625	16.992	114	401.431,68 471.994,625	115	401.443,434 471.985,255	15.032
115	401.443,434 471.985,255	116	401.449,756 471.978,923	8.948	116	401.449,756 471.978,923	117	401.456,205 471.972,387	9.182	117	401.456,205 471.972,387	118	401.465,71 471.963,841	12.782

Punct început	X / Y	Punct sfârșit	X / Y	Lungime segment	Punct început	X / Y	Punct sfârșit	X / Y	Lungime segment	Punct început	X / Y	Punct sfârșit	X / Y	Lungime segment
118	401.465,71 471.963,841	119	401.478,583 471.944,418	23.30 2	119	401.478,583 471.944,418	120	401.481,724 471.939,697	5.67	120	401.481,724 471.939,697	121	401.495,997 471.918,25	25.76 2
121	401.495,997 471.918,25	122	401.505,492 471.892,923	27.04 8	122	401.505,492 471.892,923	123	401.510,265 471.886,576	7.941	123	401.510,265 471.886,576	124	401.515,908 471.881,92	7.316
124	401.515,908 471.881,92	125	401.538,229 471.867,881	26.36 9	125	401.538,229 471.867,881	126	401.550,047 471.861,336	13.50 9	126	401.550,047 471.861,336	127	401.562,535 471.854,465	14.25 3
127	401.562,535 471.854,465	128	401.572,892 471.848,792	11.80 9	128	401.572,892 471.848,792	129	401.575,317 471.847,984	2.556	129	401.575,317 471.847,984	130	401.578,255 471.847,005	3.097
130	401.578,255 471.847,005	131	401.579,539 471.846,643	1.334	131	401.579,539 471.846,643	132	401.590,8 471.843,465	11.70 1	132	401.590,8 471.843,465	133	401.600,119 471.840,818	9.688
133	401.600,119 471.840,818	134	401.610,826 471.837,841	11.11 3	134	401.610,826 471.837,841	135	401.615,232 471.836,106	4.735	135	401.615,232 471.836,106	136	401.619,171 471.834,364	4.307
136	401.619,171 471.834,364	137	401.625,787 471.831,439	7.234	137	401.625,787 471.831,439	138	401.638,848 471.825,06	14.53 6	138	401.638,848 471.825,06	139	401.652,407 471.819,636	14.60 4
139	401.652,407 471.819,636	140	401.659,889 471.815,064	8.768	140	401.659,889 471.815,064	141	401.667,337 471.809,706	9.175	141	401.667,337 471.809,706	142	401.675,497 471.803,909	10.01
142	401.675,497 471.803,909	143	401.684,571 471.797,88	10.89 4	143	401.684,571 471.797,88	144	401.691,794 471.794,604	7.931	144	401.691,794 471.794,604	145	401.706,82 471.790,933	15.46 8
145	401.706,82 471.790,933	146	401.714,311 471.788,937	7.752	146	401.714,311 471.788,937	147	401.716,764 471.788,714	2.463	147	401.716,764 471.788,714	148	401.723,824 471.788,073	7.089
148	401.723,824 471.788,073	149	401.732,907 471.788,93	9.123	149	401.732,907 471.788,93	150	401.740,902 471.790,361	8.122	150	401.740,902 471.790,361	151	401.751,998 471.792,11	11.23 3
151	401.751,998 471.792,11	152	401.759,162 471.792,687	7.187	152	401.759,162 471.792,687	153	401.771,148 471.792,347	11.99 1	153	401.771,148 471.792,347	154	401.784,598 471.792,249	13.45
154	401.784,598 471.792,249	155	401.795,081 471.792,544	10.48 7	155	401.795,081 471.792,544	156	401.801,269 471.792,946	6.201	156	401.801,269 471.792,946	157	401.808,477 471.794,437	7.361
157	401.808,477 471.794,437	158	401.813,593 471.795,41	5.208	158	401.813,593 471.795,41	159	401.821,452 471.796,663	7.958	159	401.821,452 471.796,663	160	401.826,28 471.797,041	4.843
160	401.826,28 471.797,041	161	401.831,386 471.797,041	5.106	161	401.831,386 471.797,041	162	401.839,927 471.796,647	8.55	162	401.839,927 471.796,647	163	401.854,45 471.796,155	14.53 1
163	401.854,45 471.796,155	164	401.860,547 471.796,505	6.107	164	401.860,547 471.796,505	165	401.867,491 471.797,2	6.979	165	401.867,491 471.797,2	166	401.879,004 471.798,815	11.62 6
166	401.879,004 471.798,815	167	401.886,152 471.799,726	7.206	167	401.886,152 471.799,726	168	401.900,027 471.799,775	13.87 5	168	401.900,027 471.799,775	169	401.912,329 471.798,846	12.33 7
169	401.912,329 471.798,846	170	401.932,837 471.797,191	20.57 5	170	401.932,837 471.797,191	171	401.948,295 471.794,934	15.62 2	171	401.948,295 471.794,934	172	401.957,986 471.793,384	9.814
172	401.957,986 471.793,384	173	401.964,893 471.792,004	7.044	173	401.964,893 471.792,004	174	401.973,008 471.789,764	8.418	174	401.973,008 471.789,764	175	401.983,488 471.786,72	10.91 3
175	401.983,488 471.786,72	176	402.005,043 471.779,698	22.67	176	402.005,043 471.779,698	177	402.019,359 471.774,848	15.11 5	177	402.019,359 471.774,848	178	402.031,49 471.769,945	13.08 4
178	402.031,49 471.769,945	179	402.036,391 471.767,526	5.465	179	402.036,391 471.767,526	180	402.046,614 471.761,141	12.05 3	180	402.046,614 471.761,141	181	402.056,695 471.752,161	13.50 1
181	402.056,695 471.752,161	182	402.062,285 471.744,635	9.375	182	402.062,285 471.744,635	183	402.067,832 471.735,263	10.89 1	183	402.067,832 471.735,263	184	402.072,697 471.723,292	12.92 2
184	402.072,697 471.723,292	185	402.075,617 471.712,524	11.15 7	185	402.075,617 471.712,524	186	402.078,365 471.698,745	14.05	186	402.078,365 471.698,745	187	402.083,086 471.679,954	19.37 5
187	402.083,086 471.679,954	188	402.087,367 471.667,432	13.23 4	188	402.087,367 471.667,432	189	402.090,906 471.656,167	11.80 8	189	402.090,906 471.656,167	190	402.091,483 471.655,117	1.198
190	402.091,483 471.655,117	191	402.097,395 471.644,357	12.27 7	191	402.097,395 471.644,357	192	402.105,486 471.633,328	13.67 9	192	402.105,486 471.633,328	193	402.113,151 471.625,815	10.73 3
193	402.113,151 471.625,815	194	402.128,76 471.613,25	20.03 8	194	402.128,76 471.613,25	195	402.131,47 471.609,272	4.813	195	402.131,47 471.609,272	196	402.142,465 471.600,349	14.16
196	402.142,465 471.600,349	197	402.155,056 471.593,04	14.55 9	197	402.155,056 471.593,04	198	402.164,808 471.588,732	10.66 1	198	402.164,808 471.588,732	199	402.180,984 471.577,016	19.97 3
199	402.180,984 471.577,016	200	402.197,285 471.566,82	19.22 7	200	402.197,285 471.566,82	201	402.207,289 471.561,393	11.38 1	201	402.207,289 471.561,393	202	402.216,464 471.557,277	10.05 6
202	402.216,464 471.557,277	203	402.224,625 471.554,292	8.69	203	402.224,625 471.554,292	204	402.233,072 471.552,383	8.66	204	402.233,072 471.552,383	205	402.244,053 471.551,447	11.02 1
205	402.244,053 471.551,447	206	402.252,62 471.550,675	8.602	206	402.252,62 471.550,675	207	402.258,667 471.549,425	6.175	207	402.258,667 471.549,425	208	402.265,006 471.547,876	6.526
208	402.265,006 471.547,876	209	402.271,767 471.545,972	7.024	209	402.271,767 471.545,972	210	402.279,851 471.543,373	8.492	210	402.279,851 471.543,373	211	402.290,574 471.539,151	11.52 4
211	402.290,574 471.539,151	212	402.298,992 471.538,696	8.43	212	402.298,992 471.538,696	213	402.305,577 471.539,668	6.656	213	402.305,577 471.539,668	214	402.313,538 471.541,91	8.271
214	402.313,538 471.541,91	215	402.319,59 471.543,71	6.314	215	402.319,59 471.543,71	216	402.339,666 471.551,175	21.41 9	216	402.339,666 471.551,175	217	402.347,494 471.554,189	8.388

Punct început	X / Y	Punct sfârșit	X / Y	Lungime segment
217	402.347,494 471.554,189	218	402.353,356 471.556,15	6.181
220	402.377,804 471.561,152	1	402.377,215 471.565,109	4.001

Punct început	X / Y	Punct sfârșit	X / Y	Lungime segment
218	402.353,356 471.556,15	219	402.365,942 471.559,386	12.995

Punct început	X / Y	Punct sfârșit	X / Y	Lungime segment
219	402.365,942 471.559,386	220	402.377,804 471.561,152	11.993

\*\* Lungimile segmentelor sunt determinate în planul de proiecție Stereo 70 și sunt rotunjite la 1 milimetru.

\*\*\* Distanța dintre puncte este formată din segmente cumulate ce sunt mai mici decât valoarea 1 milimetru.





**DATE DESPRE IMOBILUL NR. 12813**

Oficiul de Cadastru și Publicitate Imobiliară SIBIU  
Biroul de Cadastru și Publicitate Imobiliară Saliste

**A. Partea I. Descrierea imobilului**

TEREN Extravilan

Adresa: Jud. Sibiu

Nr. Crt	Nr cadastral Nr. topografic	Suprafața* (mp)	Observații / Referințe
A1		290	Sector cadastral:60 Teren neimprejmut;

**B. Partea II. Proprietari și acte**

Inscrieri privitoare la dreptul de proprietate și alte drepturi reale		Referințe
/		
Act Normativ nr. 7, din 13/03/1996 emis de PARLAMENTUL ROMÂNIEI;		
B1	Intabulare, drept de PROPRIETATE, dobândit prin Lege, cota actuala 1/1, cota initiala 1/1 1) NEIDENTIFICAT NEIDENTIFICAT	A1
Act Administrativ nr. 15126, din 16/11/2023 emis de PRIMĂRIA COMUNEI JINA;		
B2	Se noteaza posesia factica asupra suprafetei de 290 mp in favoarea lui 1) IANCU DUMITRU	A1

**C. Partea III. SARCINI .**

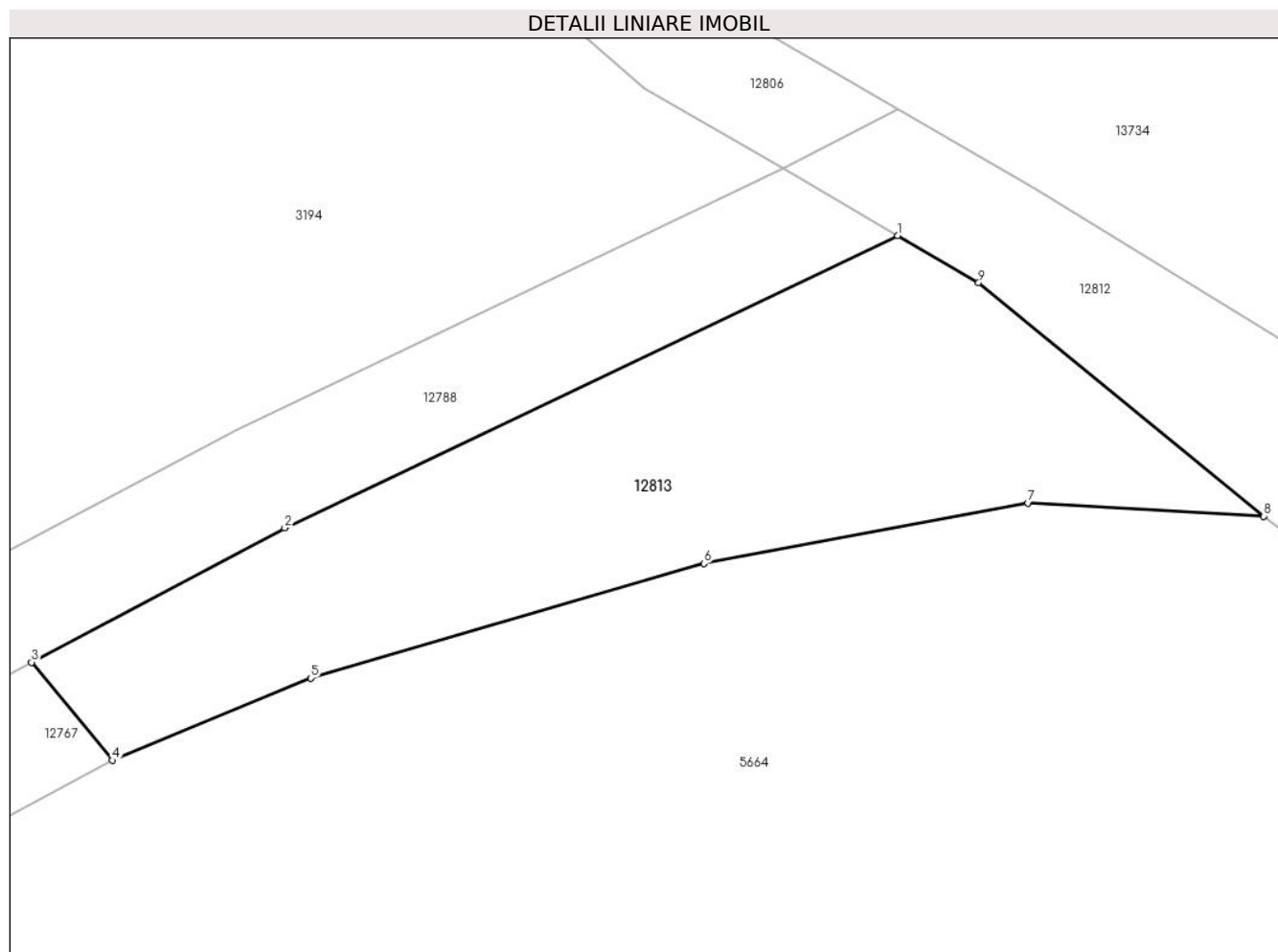
Inscrieri privind dezmembramintele dreptului de proprietate, drepturi reale de garanție și sarcini	Referințe
NU SUNT	

## Anexa Nr. 1 La Partea I

## Teren

Nr cadastral	Suprafața (mp)*	Observații / Referințe
	290	

\* Suprafața este determinată în planul de proiecție Stereo 70.



## Date referitoare la teren

Crt	Categorie folosință	Intravilan	Suprafața (mp)	Tarla	Parcelă	Nr. topo	Observații / Referințe
1	faneata	NU	290	46	2588/3	-	

## Lungime Segmente

1) Valorile lungimilor segmentelor sunt obținute din proiecție în plan.

Punct început	X / Y	Punct sfârșit	X / Y	Lungime segment (** (m)
1	401.391,072 472.023,187	2	401.368,707 472.012,534	24.773
2	401.368,707 472.012,534	3	401.359,473 472.007,635	10.453
3	401.359,473 472.007,635	4	401.362,413 472.004,058	4.63
4	401.362,413 472.004,058	5	401.369,657 472.007,059	7.841
5	401.369,657 472.007,059	6	401.384,001 472.011,234	14.939

Punct început	X / Y	Punct sfârșit	X / Y	Lungime segment (** (m)
6	401.384,001 472.011,234	7	401.395,822 472.013,438	12.025
7	401.395,822 472.013,438	8	401.404,417 472.012,962	8.608
8	401.404,417 472.012,962	9	401.394,022 472.021,475	13.436
9	401.394,022 472.021,475	1	401.391,072 472.023,187	3.411

\*\* Lungimile segmentelor sunt determinate în planul de proiecție Stereo 70 și sunt rotunjite la 1 milimetru.

\*\*\* Distanța dintre puncte este formată din segmente cumulate ce sunt mai mici decât valoarea 1 milimetru.



**DATE DESPRE IMOBILUL NR. 12814**

Oficiul de Cadastru și Publicitate Imobiliară SIBIU  
Biroul de Cadastru și Publicitate Imobiliară Saliste

**A. Partea I. Descrierea imobilului**

TEREN Extravilan

Adresa: Jud. Sibiu

Nr. Crt	Nr cadastral Nr. topografic	Suprafața* (mp)	Observații / Referințe
A1		81.895	Sector cadastral:64 Teren neimprejmuit;

**B. Partea II. Proprietari și acte**

Inscrieri privitoare la dreptul de proprietate și alte drepturi reale	Referințe
/	
Act Normativ nr. 7, din 13/03/1996 emis de PARLAMENTUL ROMÂNIEI;	
B1	Inscrierea provizorie, drept de PROPRIETATE, dobandit prin Lege, cota actuala 1/1, cota initiala 1/1
	1) <b>COMUNA JINA</b> , CIF:0000000000000, PROPRIETAR NEIDENTIFICAT

**C. Partea III. SARCINI .**

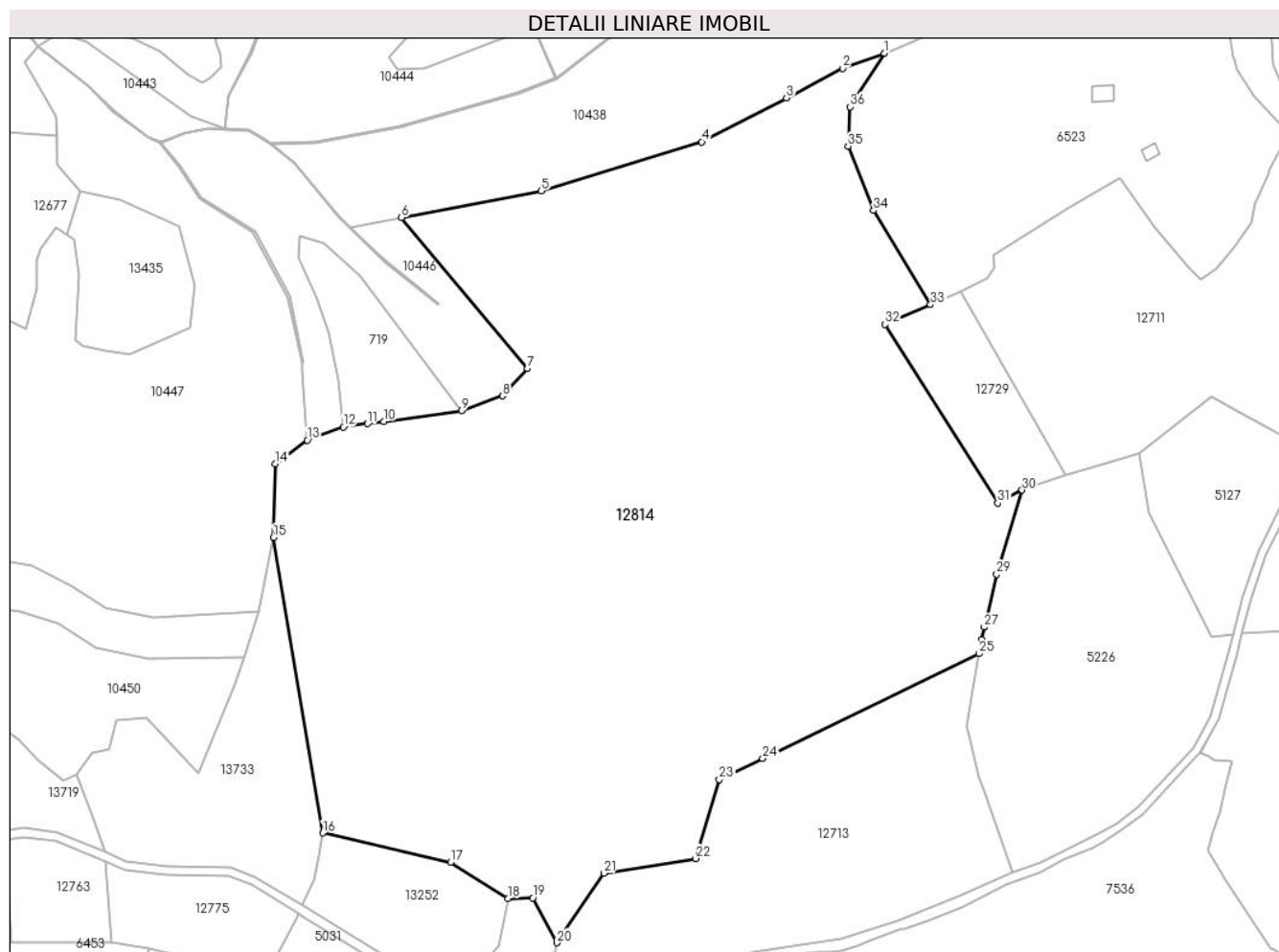
Inscrieri privind dezmembramintele dreptului de proprietate, drepturi reale de garanție și sarcini	Referințe
NU SUNT	

## Anexa Nr. 1 La Partea I

## Teren

Nr cadastral	Suprafața (mp)*	Observații / Referințe
	81.895	

\* Suprafața este determinată în planul de proiecție Stereo 70.



## Date referitoare la teren

Crt	Categorie folosință	Intravilan	Suprafața (mp)	Tarla	Parcelă	Nr. topo	Observații / Referințe
1	faneata	NU	21.823	40	2446/4, 2483,2484 /16	-	
2	fânețe (F) - fânețe împădurite	NU	60.072	40	2445/4	-	2446/1,2448/1,2452,2453,2454/2, 2482/4,2484/16

## Lungime Segmente

1) Valorile lungimilor segmentelor sunt obținute din proiecție în plan.

Punct început	X / Y	Punct sfârșit	X / Y	Lungime segment (** (m)
1	398.727,148 472.651,665	2	398.707,96 472.644,693	20.415
3	398.682,145 472.631,1	4	398.643,073 472.610,884	43.992
5	398.569,167 472.588,381	6	398.504,801 472.575,998	65.546

Punct început	X / Y	Punct sfârșit	X / Y	Lungime segment (** (m)
2	398.707,96 472.644,693	3	398.682,145 472.631,1	29.175
4	398.643,073 472.610,884	5	398.569,167 472.588,381	77.256
6	398.504,801 472.575,998	7	398.562,878 472.506,571	90.515

Punct început	X / Y	Punct sfârșit	X / Y	Lungime segment (** (m)
7	398.562,878 472.506,571	8	398.551,272 472.493,949	17.147
9	398.532,45 472.487,081	10	398.496,677 472.482,162	36.11
11	398.489,043 472.481,134	12	398.477,948 472.479,639	11.195
13	398.461,346 472.473,514	14	398.446,743 472.462,679	18.184
15	398.445,731 472.428,767	16	398.468,478 472.292,717	137.938
17	398.527,369 472.279,271	18	398.553,844 472.262,6	31.287
19	398.565,269 472.262,826	20	398.576,402 472.242,18	23.456
21	398.598,007 472.274,19	22	398.640,303 472.280,942	42.832
23	398.651,189 472.317,242	24	398.671,217 472.326,959	22.261
25	398.770,759 472.375,256	26	398.771,875 472.381,67	6.51
27	398.773,241 472.387,459	28	398.773,242 472.387,464	0.005
29	398.778,997 472.411,855	30	398.790,639 472.450,542	40.401
31	398.779,483 472.444,515	32	398.727,463 472.526,862	97.402
33	398.748,475 472.535,913	34	398.722,258 472.579,247	50.647
35	398.710,533 472.608,927	36	398.711,298 472.627,013	18.102

Punct început	X / Y	Punct sfârșit	X / Y	Lungime segment (** (m)
8	398.551,272 472.493,949	9	398.532,45 472.487,081	20.036
10	398.496,677 472.482,162	11	398.489,043 472.481,134	7.703
12	398.477,948 472.479,639	13	398.461,346 472.473,514	17.696
14	398.446,743 472.462,679	15	398.445,731 472.428,767	33.927
16	398.468,478 472.292,717	17	398.527,369 472.279,271	60.406
18	398.553,844 472.262,6	19	398.565,269 472.262,826	11.427
20	398.576,402 472.242,18	21	398.598,007 472.274,19	38.619
22	398.640,303 472.280,942	23	398.651,189 472.317,242	37.897
24	398.671,217 472.326,959	25	398.770,759 472.375,256	110.64
26	398.771,875 472.381,67	27	398.773,241 472.387,459	5.948
28	398.773,242 472.387,464	29	398.778,997 472.411,855	25.061
30	398.790,639 472.450,542	31	398.779,483 472.444,515	12.68
32	398.727,463 472.526,862	33	398.748,475 472.535,913	22.878
34	398.722,258 472.579,247	35	398.710,533 472.608,927	31.912
36	398.711,298 472.627,013	1	398.727,148 472.651,665	29.308

\*\* Lungimile segmentelor sunt determinate în planul de proiecție Stereo 70 și sunt rotunjite la 1 milimetru.

\*\*\* Distanța dintre puncte este formată din segmente cumulate ce sunt mai mici decât valoarea 1 milimetru.





**DATE DESPRE IMOBILUL NR. 12815**

Oficiul de Cadastru și Publicitate Imobiliară SIBIU  
Biroul de Cadastru și Publicitate Imobiliară Saliste

**A. Partea I. Descrierea imobilului**

TEREN Extravilan

Adresa: Jud. Sibiu

Nr. Crt	Nr cadastral Nr. topografic	Suprafața* (mp)	Observații / Referințe
A1		3.636	Sector cadastral:64 Teren neimprejmit;

**B. Partea II. Proprietari și acte**

Inscrieri privitoare la dreptul de proprietate și alte drepturi reale		Referințe
/		
Act Normativ nr. 7, din 13/03/1996 emis de PARLAMENTUL ROMÂNIEI;		
B1	Intabulare, drept de PROPRIETATE, dobândit prin Lege, cota actuala 1/1, cota initiala 1/1 1) NEIDENTIFICAT NEIDENTIFICAT	A1
Act Administrativ nr. 16124, din 18/12/2023 emis de PRIMĂRIA COMUNEI JINA;		
B2	Se noteaza posesia factica asupra suprafetei de 3636 mp in favoarea lui 1) STERP IOAN 2) STERP MARIA	A1

**C. Partea III. SARCINI .**

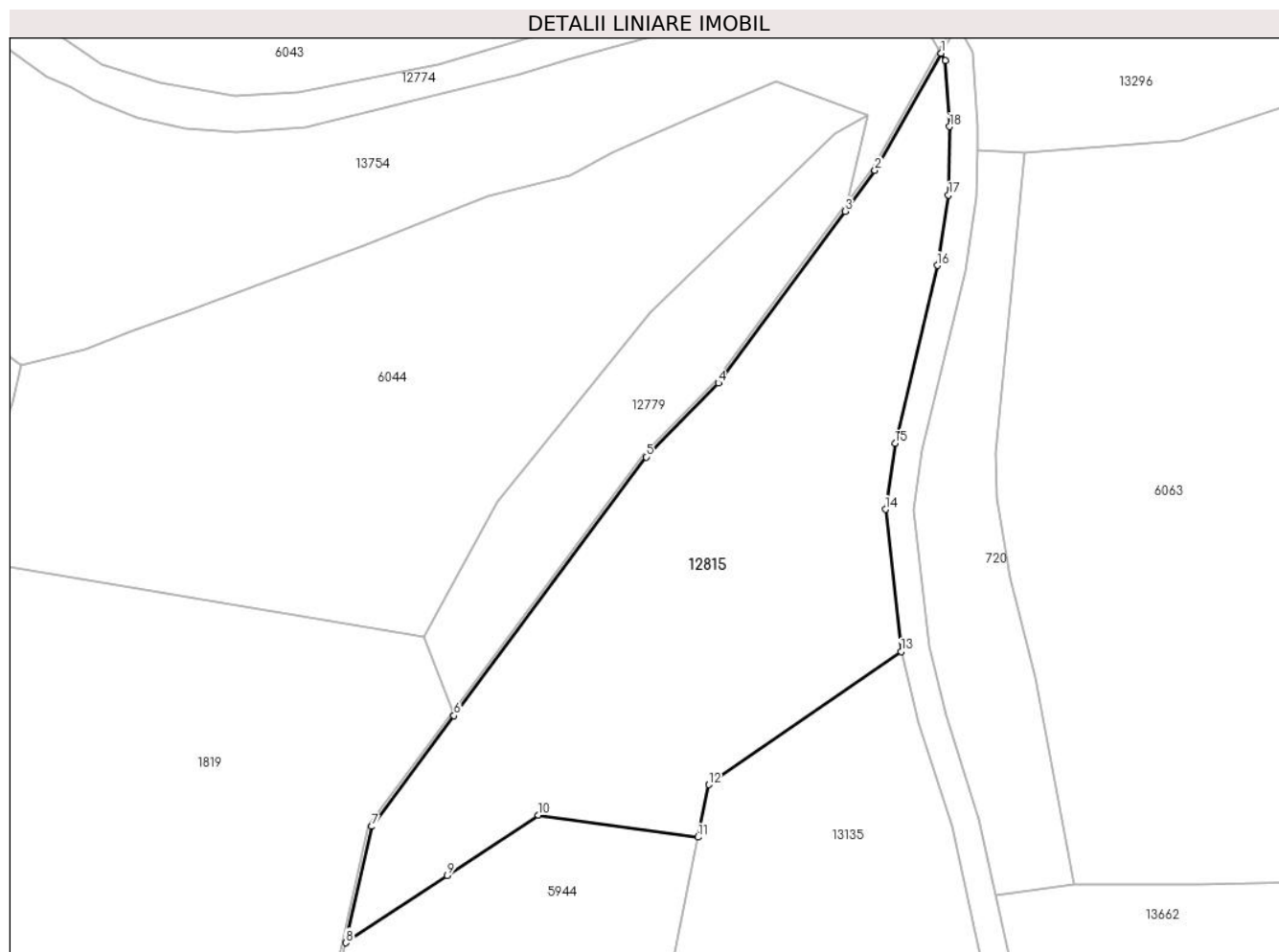
Inscrieri privind dezmembramintele dreptului de proprietate, drepturi reale de garanție și sarcini	Referințe
NU SUNT	

## Anexa Nr. 1 La Partea I

## Teren

Nr cadastral	Suprafața (mp)*	Observații / Referințe
	3.636	

\* Suprafața este determinată în planul de proiecție Stereo 70.



## Date referitoare la teren

Crt	Categorie folosință	Intravilan	Suprafața (mp)	Tarla	Parcelă	Nr. topo	Observații / Referințe
1	fânețe (F) - fânețe împădurite	NU	3.636	40	2469/2, 2484/1	-	

## Lungime Segmente

1) Valorile lungimilor segmentelor sunt obținute din proiecție în plan.

Punct început	X / Y	Punct sfârșit	X / Y	Lungime segment (** (m))
1	398.787,893 473.329,563	2	398.778,493 473.312,915	19.118
2	398.778,493 473.312,915	3	398.774,235 473.307,139	7.176
3	398.774,235 473.307,139	4	398.756,259 473.282,752	30.296
4	398.756,259 473.282,752	5	398.745,964 473.272,262	14.698

Punct început	X / Y	Punct sfârșit	X / Y	Lungime segment (** (m)
5	398.745,964 473.272,262	6	398.718,707 473.235,555	45.72
6	398.718,707 473.235,555	7	398.707,032 473.219,832	19.584
7	398.707,032 473.219,832	8	398.703,333 473.203,32	16.921
8	398.703,333 473.203,32	9	398.717,737 473.212,884	17.29
9	398.717,737 473.212,884	10	398.730,65 473.221,458	15.5
10	398.730,65 473.221,458	11	398.753,365 473.218,311	22.932
11	398.753,365 473.218,311	12	398.754,871 473.225,745	7.585
12	398.754,871 473.225,745	13	398.782,198 473.244,66	33.235
13	398.782,198 473.244,66	14	398.779,985 473.264,821	20.282
14	398.779,985 473.264,821	15	398.781,34 473.274,198	9.474
15	398.781,34 473.274,198	16	398.787,346 473.299,439	25.946
16	398.787,346 473.299,439	17	398.788,937 473.309,453	10.14
17	398.788,937 473.309,453	18	398.789,073 473.319,155	9.703
18	398.789,073 473.319,155	19	398.788,498 473.328,508	9.371
19	398.788,498 473.328,508	1	398.787,893 473.329,563	1.216

\*\* Lungimile segmentelor sunt determinate în planul de proiecție Stereo 70 și sunt rotunjite la 1 milimetru.

\*\*\* Distanța dintre puncte este formată din segmente cumulate ce sunt mai mici decât valoarea 1 milimetru.



**DATE DESPRE IMOBILUL NR. 12816**

Oficiul de Cadastru și Publicitate Imobiliară SIBIU  
Biroul de Cadastru și Publicitate Imobiliară Saliste

**A. Partea I. Descrierea imobilului**

TEREN Extravilan

Adresa: Jud. Sibiu

Nr. Crt	Nr cadastral Nr. topografic	Suprafața* (mp)	Observații / Referințe
A1		374	Sector cadastral:57 Teren neimprejmuit;

**B. Partea II. Proprietari și acte**

Inscrieri privitoare la dreptul de proprietate și alte drepturi reale	Referințe
/	
Act Normativ nr. 7, din 13/03/1996 emis de PARLAMENTUL ROMÂNIEI;	
B1	Inscrierea provizorie, drept de PROPRIETATE, dobandit prin Lege, cota actuala 1/1, cota initiala 1/1
	1) <b>COMUNA JINA</b> , CIF:0000000000000, PROPRIETAR NEIDENTIFICAT

**C. Partea III. SARCINI .**

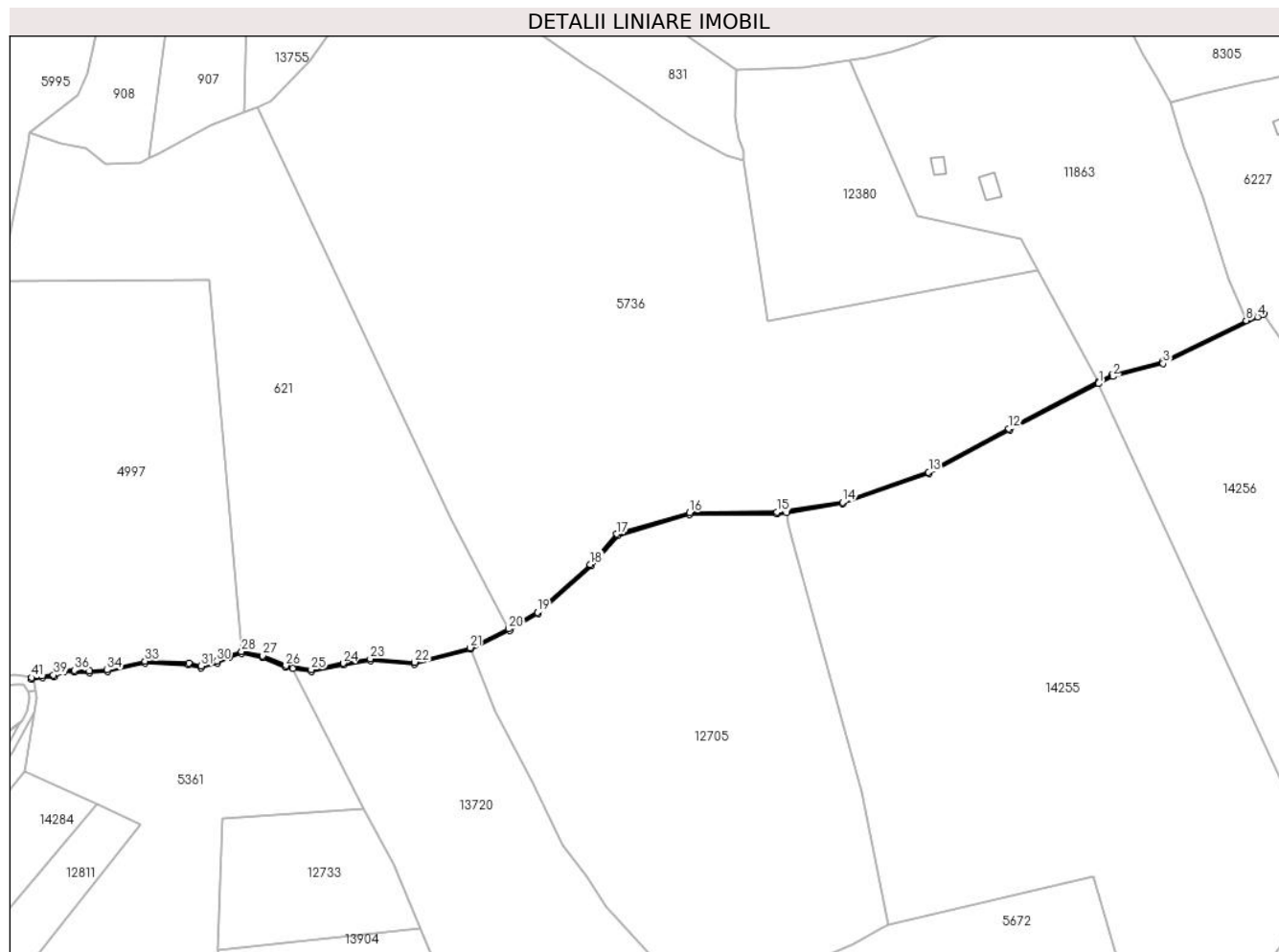
Inscrieri privind dezmembramintele dreptului de proprietate, drepturi reale de garanție și sarcini	Referințe
NU SUNT	

## Anexa Nr. 1 La Partea I

## Teren

Nr cadastral	Suprafața (mp)*	Observații / Referințe
	374	

\* Suprafața este determinată în planul de proiecție Stereo 70.



## Date referitoare la teren

Crt	Categorie folosință	Intravilan	Suprafața (mp)	Tarla	Parcelă	Nr. topo	Observații / Referințe
1	ape curgătoare	NU	374	41	2532/2	-	

## Lungime Segmente

1) Valorile lungimilor segmentelor sunt obținute din proiecție în plan.

Punct început	X / Y	Punct sfârșit	X / Y	Lungime segment	Punct început	X / Y	Punct sfârșit	X / Y	Lungime segment	Punct început	X / Y	Punct sfârșit	X / Y	Lungime segment
1	399.997,084 472.622,987	2	400.002,707 472.625,914	6.339	2	400.002,707 472.625,914	3	400.022,957 472.631,127	20.91	3	400.022,957 472.631,127	4	400.060,852 472.649,831	42.26
4	400.060,852 472.649,831	5	400.063,359 472.650,821	2.695	5	400.063,359 472.650,821	6	400.062,953 472.651,413	0.718	6	400.062,953 472.651,413	7	400.060,568 472.650,471	2.564
7	400.060,568 472.650,471	8	400.056,319 472.648,374	4.738	8	400.056,319 472.648,374	9	400.022,712 472.631,787	37.47 7	9	400.022,712 472.631,787	10	400.002,455 472.626,572	20.91 8
10	400.002,455 472.626,572	11	399.996,941 472.623,701	6.217	11	399.996,941 472.623,701	12	399.961,055 472.605,019	40.45 8	12	399.961,055 472.605,019	13	399.928,808 472.587,563	36.66 9
13	399.928,808 472.587,563	14	399.894,262 472.575,468	36.60 2	14	399.894,262 472.575,468	15	399.867,852 472.571,451	26.71 4	15	399.867,852 472.571,451	16	399.832,823 472.571,259	35.03

Punct început	X / Y	Punct sfârșit	X / Y	Lungime segment	Punct început	X / Y	Punct sfârșit	X / Y	Lungime segment	Punct început	X / Y	Punct sfârșit	X / Y	Lungime segment
16	399.832,823 472.571,259	17	399.803,672 472.562,702	30.381	17	399.803,672 472.562,702	18	399.792,994 472.550,479	16.234	18	399.792,994 472.550,479	19	399.771,744 472.531,347	28.594
19	399.771,744 472.531,347	20	399.760,296 472.524,673	13.251	20	399.760,296 472.524,673	21	399.744,749 472.517,096	17.295	21	399.744,749 472.517,096	22	399.722,436 472.511,251	23.066
22	399.722,436 472.511,251	23	399.704,702 472.512,688	17.792	23	399.704,702 472.512,688	24	399.693,8 472.510,872	11.052	24	399.693,8 472.510,872	25	399.680,949 472.508,256	13.115
25	399.680,949 472.508,256	26	399.670,79 472.509,916	10.294	26	399.670,79 472.509,916	27	399.661,559 472.513,869	10.042	27	399.661,559 472.513,869	28	399.653,027 472.515,599	8.706
28	399.653,027 472.515,599	29	399.647,527 472.513,85	5.771	29	399.647,527 472.513,85	30	399.642,965 472.511,691	5.047	30	399.642,965 472.511,691	31	399.636,838 472.509,727	6.434
31	399.636,838 472.509,727	32	399.631,8 472.511,015	5.2	32	399.631,8 472.511,015	33	399.614,225 472.511,741	17.59	33	399.614,225 472.511,741	34	399.599,06 472.508,19	15.575
34	399.599,06 472.508,19	35	399.592,036 472.507,774	7.036	35	399.592,036 472.507,774	36	399.585,845 472.508,007	6.195	36	399.585,845 472.508,007	37	399.581,692 472.508,202	4.158
37	399.581,692 472.508,202	38	399.581,622 472.508,169	0.077	38	399.581,622 472.508,169	39	399.577,441 472.506,173	4.633	39	399.577,441 472.506,173	40	399.572,945 472.505,897	4.504
40	399.572,945 472.505,897	41	399.568,709 472.505,104	4.31	41	399.568,709 472.505,104	42	399.568,811 472.504,411	0.7	42	399.568,811 472.504,411	43	399.573,031 472.505,201	4.293
43	399.573,031 472.505,201	44	399.577,62 472.505,482	4.598	44	399.577,62 472.505,482	45	399.581,835 472.507,495	4.671	45	399.581,835 472.507,495	46	399.585,815 472.507,307	3.984
46	399.585,815 472.507,307	47	399.592,044 472.507,073	6.233	47	399.592,044 472.507,073	48	399.599,161 472.507,495	7.13	48	399.599,161 472.507,495	49	399.614,291 472.511,038	15.539
49	399.614,291 472.511,038	50	399.631,698 472.510,318	17.422	50	399.631,698 472.510,318	51	399.636,86 472.508,999	5.328	51	399.636,86 472.508,999	52	399.643,222 472.511,038	6.681
52	399.643,222 472.511,038	53	399.647,784 472.513,198	5.048	53	399.647,784 472.513,198	54	399.653,066 472.514,877	5.542	54	399.653,066 472.514,877	55	399.661,349 472.513,198	8.451
55	399.661,349 472.513,198	56	399.670,593 472.509,239	10.056	56	399.670,593 472.509,239	57	399.673,659 472.508,738	3.107	57	399.673,659 472.508,738	58	399.680,963 472.507,545	7.401
58	399.680,963 472.507,545	59	399.693,927 472.510,184	13.23	59	399.693,927 472.510,184	60	399.704,732 472.511,984	10.954	60	399.704,732 472.511,984	61	399.722,499 472.510,544	17.825
61	399.722,499 472.510,544	62	399.744,994 472.516,437	23.254	62	399.744,994 472.516,437	63	399.760,626 472.524,055	17.389	63	399.760,626 472.524,055	64	399.772,159 472.530,778	13.349
64	399.772,159 472.530,778	65	399.793,494 472.549,987	28.708	65	399.793,494 472.549,987	66	399.804,065 472.562,088	16.068	66	399.804,065 472.562,088	67	399.832,926 472.570,559	30.078
67	399.832,926 472.570,559	68	399.867,907 472.570,752	34.982	68	399.867,907 472.570,752	69	399.871,757 472.571,337	3.894	69	399.871,757 472.571,337	70	399.894,431 472.574,785	22.935
70	399.894,431 472.574,785	71	399.929,092 472.586,921	36.724	71	399.929,092 472.586,921	72	399.961,383 472.604,401	36.719	72	399.961,383 472.604,401	1	399.997,084 472.622,987	40.249

\*\* Lungimile segmentelor sunt determinate în planul de proiecție Stereo 70 și sunt rotunjite la 1 milimetru.

\*\*\* Distanța dintre puncte este formată din segmente cumulate ce sunt mai mici decât valoarea 1 milimetru.





**DATE DESPRE IMOBILUL NR. 12818**

Oficiul de Cadastru și Publicitate Imobiliară SIBIU  
Biroul de Cadastru și Publicitate Imobiliară Saliste

**A. Partea I. Descrierea imobilului**

TEREN Extravilan

Adresa: Jud. Sibiu

Nr. Crt	Nr cadastral Nr. topografic	Suprafața* (mp)	Observații / Referințe
A1		14.189	Sector cadastral:56 Teren neimprejmut;

**B. Partea II. Proprietari și acte**

Inscrieri privitoare la dreptul de proprietate și alte drepturi reale		Referințe
/		
Act Normativ nr. 7, din 13/03/1996 emis de PARLAMENTUL ROMÂNIEI;		
B1	Intabulare, drept de PROPRIETATE, dobândit prin Lege, cota actuala 1/1, cota initiala 1/1 1) NEIDENTIFICAT NEIDENTIFICAT	A1
Act Administrativ nr. 12215, din 05/10/2023 emis de PRIMĂRIA COMUNEI JINA;		
B2	Se noteaza posesia factica asupra suprafetei de 14189 mp in favoarea lui 1) BEBEȘELEA GHEORGHE	A1

**C. Partea III. SARCINI .**

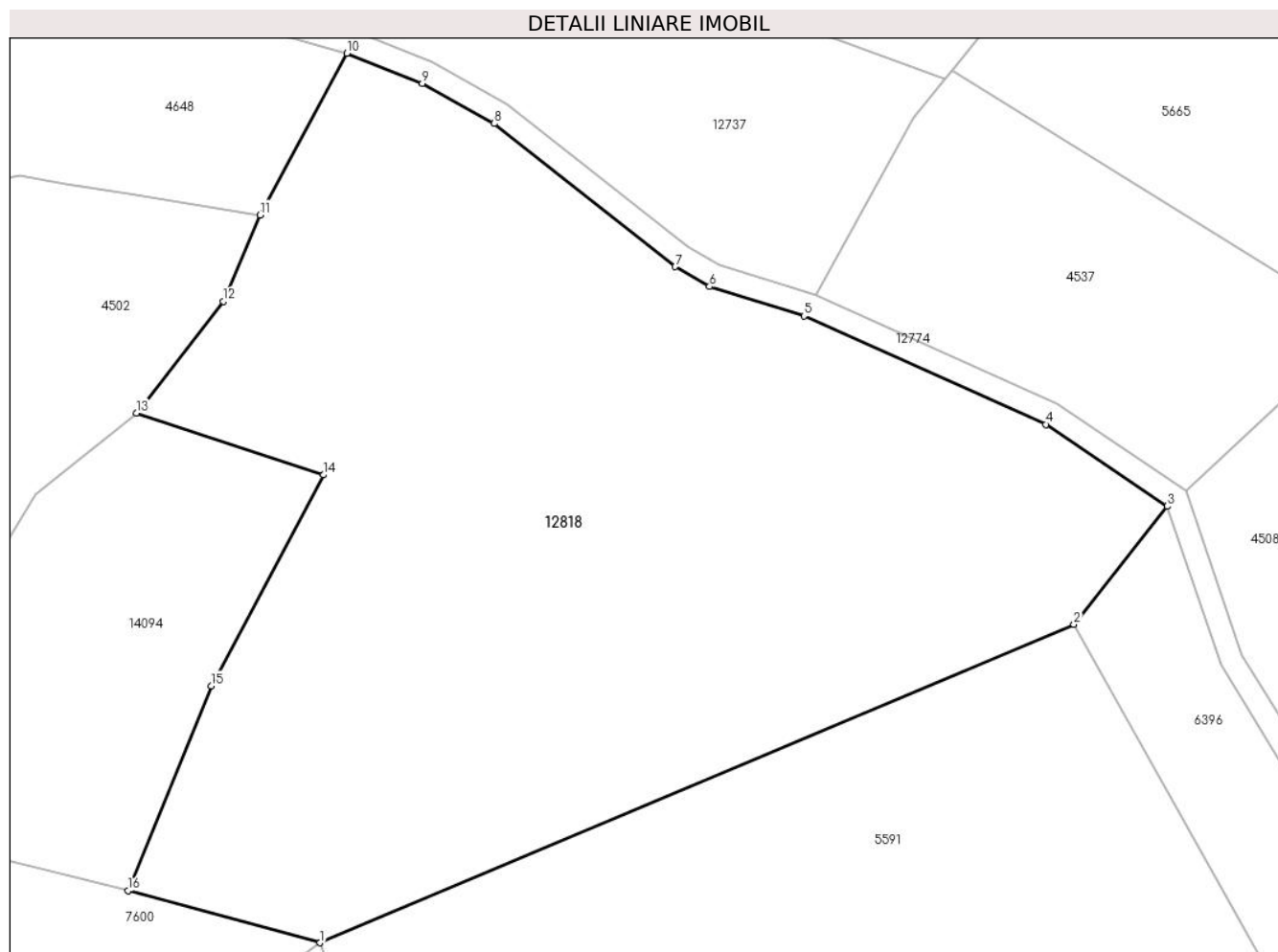
Inscrieri privind dezmembramintele dreptului de proprietate, drepturi reale de garanție și sarcini	Referințe
NU SUNT	

## Anexa Nr. 1 La Partea I

## Teren

Nr cadastral	Suprafața (mp)*	Observații / Referințe
	14.189	

\* Suprafața este determinată în planul de proiecție Stereo 70.



## Date referitoare la teren

Crt	Categorie folosință	Intravilan	Suprafața (mp)	Tarla	Parcelă	Nr. topo	Observații / Referințe
1	fânețe (F) - fânețe împădurite	NU	14.189	36	2303/2, 2304, 2305, 2344/21	-	

## Lungime Segmente

1) Valorile lungimilor segmentelor sunt obținute din proiecție în plan.

Punct început	X / Y	Punct sfârșit	X / Y	Lungime segment (** (m))
1	398.430,982 473.429,778	2	398.559,585 473.484,041	139.582
2	398.559,585 473.484,041	3	398.575,445 473.504,175	25.63
3	398.575,445 473.504,175	4	398.554,762 473.518,141	24.957
4	398.554,762 473.518,141	5	398.513,553 473.536,622	45.163

Punct început	X / Y	Punct sfârșit	X / Y	Lungime segment (** (m)
5	398.513,553 473.536,622	6	398.497,409 473.541,656	16.911
6	398.497,409 473.541,656	7	398.491,568 473.545,048	6.754
7	398.491,568 473.545,048	8	398.460,701 473.569,443	39.343
8	398.460,701 473.569,443	9	398.448,431 473.576,284	14.048
9	398.448,431 473.576,284	10	398.435,515 473.581,423	13.901
10	398.435,515 473.581,423	11	398.420,708 473.553,87	31.28
11	398.420,708 473.553,87	12	398.414,427 473.539,134	16.019
12	398.414,427 473.539,134	13	398.399,618 473.520,108	24.11
13	398.399,618 473.520,108	14	398.431,516 473.509,525	33.608
14	398.431,516 473.509,525	15	398.412,407 473.473,569	40.718
15	398.412,407 473.473,569	16	398.398,256 473.438,666	37.663
16	398.398,256 473.438,666	1	398.430,982 473.429,778	33.911

\*\* Lungimile segmentelor sunt determinate în planul de proiecție Stereo 70 și sunt rotunjite la 1 milimetru.

\*\*\* Distanța dintre puncte este formată din segmente cumulate ce sunt mai mici decât valoarea 1 milimetru.



**DATE DESPRE IMOBILUL NR. 12820**

Oficiul de Cadastru și Publicitate Imobiliară SIBIU  
Biroul de Cadastru și Publicitate Imobiliară Saliste

**A. Partea I. Descrierea imobilului**

TEREN Extravilan

Adresa: Jud. Sibiu

Nr. Crt	Nr cadastral Nr. topografic	Suprafața* (mp)	Observații / Referințe
A1		483	Sector cadastral:57 Teren neimprejmuit;

**B. Partea II. Proprietari și acte**

Inscrieri privitoare la dreptul de proprietate și alte drepturi reale	Referințe
/	
Act Normativ nr. 7, din 13/03/1996 emis de PARLAMENTUL ROMÂNIEI;	
B1	Inscrierea provizorie, drept de PROPRIETATE, dobandit prin Lege, cota actuala 1/1, cota initiala 1/1
	1) <b>COMUNA JINA</b> , CIF:0000000000000, PROPRIETAR NEIDENTIFICAT

**C. Partea III. SARCINI .**

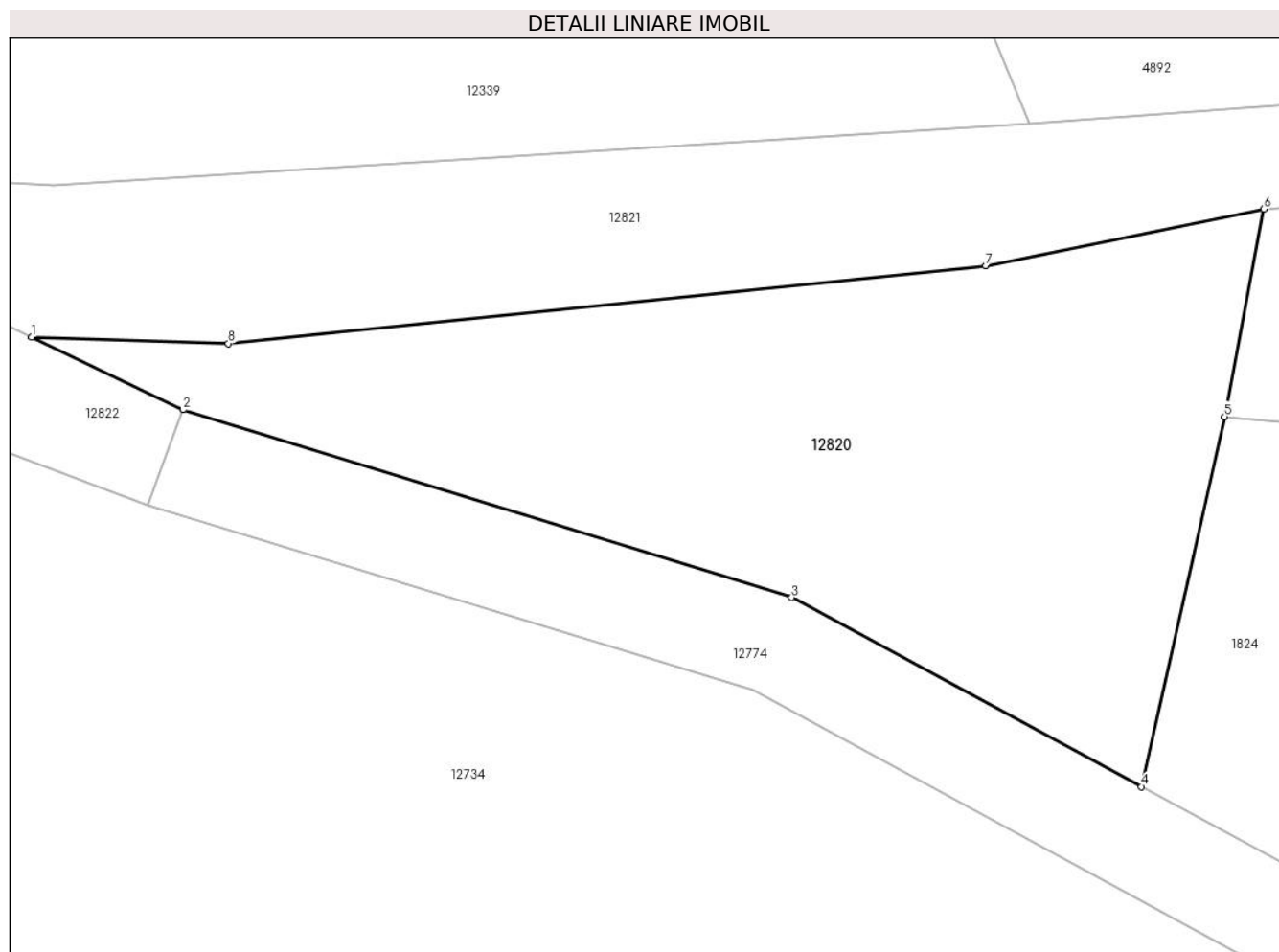
Inscrieri privind dezmembramintele dreptului de proprietate, drepturi reale de garanție și sarcini	Referințe
NU SUNT	

## Anexa Nr. 1 La Partea I

## Teren

Nr cadastral	Suprafața (mp)*	Observații / Referințe
	483	

\* Suprafața este determinată în planul de proiecție Stereo 70.



## Date referitoare la teren

Crt	Categorie folosință	Intravilan	Suprafața (mp)	Tarla	Parcelă	Nr. topo	Observații / Referințe
1	fânețe (F) - fânețe împădurite	NU	483	41	2595/45	-	

## Lungime Segmente

1) Valorile lungimilor segmentelor sunt obținute din proiecție în plan.

Punct început	X / Y	Punct sfârșit	X / Y	Lungime segment (** (m)
1	398.244,852 473.653,991	2	398.250,887 473.651,092	6.695
2	398.250,887 473.651,092	3	398.275,183 473.643,602	25.424
3	398.275,183 473.643,602	4	398.289,143 473.636,057	15.868
4	398.289,143 473.636,057	5	398.292,451 473.650,822	15.131

Punct început	X / Y	Punct sfârșit	X / Y	Lungime segment (** (m)
5	398.292,451 473.650,822	6	398.294,017 473.659,088	8.413
6	398.294,017 473.659,088	7	398.282,931 473.656,829	11.314
7	398.282,931 473.656,829	8	398.252,7 473.653,732	30.389
8	398.252,7 473.653,732	1	398.244,852 473.653,991	7.852

\*\* Lungimile segmentelor sunt determinate în planul de proiecție Stereo 70 și sunt rotunjite la 1 milimetru.

\*\*\* Distanța dintre puncte este formată din segmente cumulate ce sunt mai mici decât valoarea 1 milimetru.





**DATE DESPRE IMOBILUL NR. 12821**

Oficiul de Cadastru și Publicitate Imobiliară SIBIU  
Biroul de Cadastru și Publicitate Imobiliară Saliste

**A. Partea I. Descrierea imobilului**

TEREN Extravilan

Adresa: Jud. Sibiu

Nr. Crt	Nr cadastral Nr. topografic	Suprafața* (mp)	Observații / Referințe
A1		14.685	Sector cadastral:57 Teren neimprejmit;

**B. Partea II. Proprietari și acte**

Inscrieri privitoare la dreptul de proprietate și alte drepturi reale	Referințe
/	
Act Normativ nr. 978, din 05/09/2002 emis de GUVERNUL ROMÂNIEI (Publicată în Monitorul Oficial, Anul XIV nr. 689 bis și se regăesc în Anexa 31 poziția nr. 25; Act administrativ nr. 4531/19.02.2024, eliberat de Primaria Comunei Jina);	
B1	A1
Intabulare, drept de PROPRIETATE, dobandit prin Lege, cota actuala 1/1, cota initiala 1/1 1) <b>COMUNA JINA</b> , CIF:4480130, DOMENIUL PUBLIC	

**C. Partea III. SARCINI .**

Inscrieri privind dezmembramintele dreptului de proprietate, drepturi reale de garanție și sarcini	Referințe
NU SUNT	



Punct început	X / Y	Punct sfârșit	X / Y	Lungime segment	Punct început	X / Y	Punct sfârșit	X / Y	Lungime segment	Punct început	X / Y	Punct sfârșit	X / Y	Lungime segment
19	398.643,69 473.676,879	20	398.716,97 473.673,352	73.365	20	398.716,97 473.673,352	21	398.758,371 473.657,901	44.19	21	398.758,371 473.657,901	22	398.805,165 473.642,253	49.341
22	398.805,165 473.642,253	23	398.817,549 473.637,005	13.45	23	398.817,549 473.637,005	24	398.828,6 473.628,612	13.877	24	398.828,6 473.628,612	25	398.836,145 473.622,868	9.483
25	398.836,145 473.622,868	26	398.842,185 473.622,065	6.093	26	398.842,185 473.622,065	27	398.849,876 473.619,86	8.001	27	398.849,876 473.619,86	28	398.856,478 473.618,518	6.737
28	398.856,478 473.618,518	29	398.863,272 473.618,167	6.803	29	398.863,272 473.618,167	30	398.874,864 473.619,065	11.627	30	398.874,864 473.619,065	31	398.886,016 473.620,729	11.275
31	398.886,016 473.620,729	32	398.893,355 473.622,652	7.587	32	398.893,355 473.622,652	33	398.901,968 473.625,903	9.206	33	398.901,968 473.625,903	34	398.908,243 473.628,944	6.973
34	398.908,243 473.628,944	35	398.912,087 473.630,204	4.045	35	398.912,087 473.630,204	36	398.915,881 473.631,085	3.895	36	398.915,881 473.631,085	37	398.918,348 473.631,543	2.509
37	398.918,348 473.631,543	38	398.922,715 473.631,502	4.367	38	398.922,715 473.631,502	39	398.927,406 473.630,749	4.751	39	398.927,406 473.630,749	40	398.931,32 473.629,532	4.099
40	398.931,32 473.629,532	41	398.936,309 473.626,747	5.714	41	398.936,309 473.626,747	42	398.943,293 473.622,775	8.034	42	398.943,293 473.622,775	43	398.950,174 473.619,053	7.823
43	398.950,174 473.619,053	44	398.964,475 473.610,09	16.878	44	398.964,475 473.610,09	45	398.970,857 473.605,355	7.947	45	398.970,857 473.605,355	46	398.977,876 473.598,693	9.677
46	398.977,876 473.598,693	47	398.981,467 473.594,025	5.889	47	398.981,467 473.594,025	48	398.987,449 473.587,572	8.799	48	398.987,449 473.587,572	49	398.990,899 473.586,452	3.627
49	398.990,899 473.586,452	50	398.993,156 473.585,109	2.626	50	398.993,156 473.585,109	51	398.998,519 473.580,645	6.978	51	398.998,519 473.580,645	52	399.002,383 473.577,441	5.02
52	399.002,383 473.577,441	53	399.006,17 473.573,643	5.363	53	399.006,17 473.573,643	54	399.008,286 473.570,577	3.725	54	399.008,286 473.570,577	55	399.012,282 473.567,581	4.994
55	399.012,282 473.567,581	56	399.018,905 473.561,522	8.976	56	399.018,905 473.561,522	57	399.024,399 473.556,238	7.623	57	399.024,399 473.556,238	58	399.031,884 473.549,119	10.33
58	399.031,884 473.549,119	59	399.036,262 473.544,851	6.114	59	399.036,262 473.544,851	60	399.047,338 473.531,669	17.218	60	399.047,338 473.531,669	61	399.052,903 473.525,419	8.368
61	399.052,903 473.525,419	62	399.057,739 473.518,945	8.081	62	399.057,739 473.518,945	63	399.061,775 473.512,397	7.692	63	399.061,775 473.512,397	64	399.063,492 473.509,61	3.273
64	399.063,492 473.509,61	65	399.065,052 473.506,603	3.388	65	399.065,052 473.506,603	66	399.070,037 473.494,896	12.724	66	399.070,037 473.494,896	67	399.071,392 473.489,725	5.346
67	399.071,392 473.489,725	68	399.079,69 473.476,02	16.021	68	399.079,69 473.476,02	69	399.090,895 473.461,969	17.972	69	399.090,895 473.461,969	70	399.095,564 473.452,434	10.617
70	399.095,564 473.452,434	71	399.096,845 473.446,162	6.401	71	399.096,845 473.446,162	72	399.096,931 473.443,922	2.242	72	399.096,931 473.443,922	73	399.097,32 473.433,661	10.268
73	399.097,32 473.433,661	74	399.097,949 473.417,744	15.929	74	399.097,949 473.417,744	75	399.099,379 473.413,466	4.511	75	399.099,379 473.413,466	76	399.104,746 473.397,403	16.936
76	399.104,746 473.397,403	77	399.118,118 473.376,751	24.603	77	399.118,118 473.376,751	78	399.130,639 473.355,622	24.56	78	399.130,639 473.355,622	79	399.145,976 473.336,603	24.432
79	399.145,976 473.336,603	80	399.159,602 473.323,044	19.223	80	399.159,602 473.323,044	81	399.172,081 473.304,49	22.36	81	399.172,081 473.304,49	82	399.187,468 473.288,832	21.953
82	399.187,468 473.288,832	83	399.197,299 473.275,392	16.652	83	399.197,299 473.275,392	84	399.203,918 473.262,915	14.124	84	399.203,918 473.262,915	85	399.217,303 473.233,859	31.991
85	399.217,303 473.233,859	86	399.229,393 473.212,713	24.358	86	399.229,393 473.212,713	87	399.234,866 473.205,62	8.959	87	399.234,866 473.205,62	88	399.239,155 473.201,138	6.204
88	399.239,155 473.201,138	89	399.242,971 473.198,212	4.809	89	399.242,971 473.198,212	90	399.249,985 473.193,013	8.731	90	399.249,985 473.193,013	91	399.257,322 473.188,794	8.464
91	399.257,322 473.188,794	92	399.267,294 473.184,72	10.772	92	399.267,294 473.184,72	93	399.276,87 473.180,85	10.328	93	399.276,87 473.180,85	94	399.286,066 473.177,704	9.719
94	399.286,066 473.177,704	95	399.294,547 473.175,294	8.817	95	399.294,547 473.175,294	96	399.298,361 473.174,21	3.965	96	399.298,361 473.174,21	97	399.307,318 473.172,374	9.143
97	399.307,318 473.172,374	98	399.322,263 473.169,839	15.158	98	399.322,263 473.169,839	99	399.325,613 473.169,27	3.398	99	399.325,613 473.169,27	100	399.338,916 473.165,908	13.721
100	399.338,916 473.165,908	101	399.344,162 473.164,302	5.486	101	399.344,162 473.164,302	102	399.355,254 473.160,906	11.6	102	399.355,254 473.160,906	103	399.362,724 473.157,563	8.184
103	399.362,724 473.157,563	104	399.372,288 473.153,284	10.478	104	399.372,288 473.153,284	105	399.380,715 473.149,111	9.404	105	399.380,715 473.149,111	106	399.387,755 473.145,431	7.944
106	399.387,755 473.145,431	107	399.399,129 473.138,22	13.467	107	399.399,129 473.138,22	108	399.401,617 473.136,241	3.179	108	399.401,617 473.136,241	109	399.406,458 473.131,454	6.808
109	399.406,458 473.131,454	110	399.407,233 473.130,407	1.303	110	399.407,233 473.130,407	111	399.410,471 473.126,033	5.442	111	399.410,471 473.126,033	112	399.419,734 473.109,841	18.654
112	399.419,734 473.109,841	113	399.424,43 473.101,304	9.743	113	399.424,43 473.101,304	114	399.430,303 473.089,949	12.784	114	399.430,303 473.089,949	115	399.441,302 473.075,118	18.464
115	399.441,302 473.075,118	116	399.456,184 473.059,659	21.458	116	399.456,184 473.059,659	117	399.474,007 473.037,863	28.155	117	399.474,007 473.037,863	118	399.486,215 473.024,204	18.319

Punct început	X / Y	Punct sfârșit	X / Y	Lungime segment	Punct început	X / Y	Punct sfârșit	X / Y	Lungime segment	Punct început	X / Y	Punct sfârșit	X / Y	Lungime segment
118	399.486,215 473.024,204	119	399.496,968 473.015,73	13.691	119	399.496,968 473.015,73	120	399.521,45 472.999,966	29.118	120	399.521,45 472.999,966	121	399.527,508 472.997,593	6.506
121	399.527,508 472.997,593	122	399.552,654 472.986,489	27.489	122	399.552,654 472.986,489	123	399.574,504 472.977,473	23.637	123	399.574,504 472.977,473	124	399.595,626 472.971,709	21.894
124	399.595,626 472.971,709	125	399.602,238 472.970,255	6.77	125	399.602,238 472.970,255	126	399.608,336 472.968,353	6.388	126	399.608,336 472.968,353	127	399.615,895 472.964,922	8.301
127	399.615,895 472.964,922	128	399.622,78 472.961,786	7.566	128	399.622,78 472.961,786	129	399.627,529 472.958,175	5.966	129	399.627,529 472.958,175	130	399.630,712 472.955,613	4.086
130	399.630,712 472.955,613	131	399.635,85 472.951,181	6.785	131	399.635,85 472.951,181	132	399.643,214 472.943,784	10.438	132	399.643,214 472.943,784	133	399.652,885 472.936,557	12.073
133	399.652,885 472.936,557	134	399.661,104 472.933,946	8.624	134	399.661,104 472.933,946	135	399.678,962 472.930,227	18.241	135	399.678,962 472.930,227	136	399.702,562 472.927,573	23.749
136	399.702,562 472.927,573	137	399.728,36 472.927,346	25.799	137	399.728,36 472.927,346	138	399.753,053 472.929,897	24.824	138	399.753,053 472.929,897	139	399.770,725 472.934,625	18.294
139	399.770,725 472.934,625	140	399.781,168 472.936,267	10.571	140	399.781,168 472.936,267	141	399.788,42 472.935,159	7.336	141	399.788,42 472.935,159	142	399.798,308 472.928,196	12.094
142	399.798,308 472.928,196	143	399.806,045 472.923,95	8.826	143	399.806,045 472.923,95	144	399.831,677 472.919,231	26.063	144	399.831,677 472.919,231	145	399.840,598 472.917,447	9.098
145	399.840,598 472.917,447	146	399.863,437 472.918,22	22.852	146	399.863,437 472.918,22	147	399.865,472 472.918,288	2.036	147	399.865,472 472.918,288	148	399.880,878 472.916,835	15.474
148	399.880,878 472.916,835	149	399.899,814 472.911,976	19.549	149	399.899,814 472.911,976	150	399.957,925 472.895,561	60.385	150	399.957,925 472.895,561	151	399.968,322 472.893,071	10.691
151	399.968,322 472.893,071	152	399.981,812 472.890,816	13.677	152	399.981,812 472.890,816	153	400.010,08 472.886,487	28.598	153	400.010,08 472.886,487	154	400.027,19 472.887,991	17.176
154	400.027,19 472.887,991	155	400.045,42 472.885,293	18.429	155	400.045,42 472.885,293	156	400.050,546 472.884,177	5.246	156	400.050,546 472.884,177	157	400.070,487 472.882,673	19.998
157	400.070,487 472.882,673	158	400.090,521 472.879,355	20.307	158	400.090,521 472.879,355	159	400.112,66 472.878,113	22.174	159	400.112,66 472.878,113	160	400.138,273 472.875,037	25.797
160	400.138,273 472.875,037	161	400.149,495 472.873,268	11.361	161	400.149,495 472.873,268	162	400.169,644 472.866,321	21.313	162	400.169,644 472.866,321	163	400.201,117 472.855,789	33.188
163	400.201,117 472.855,789	164	400.206,845 472.851,475	7.171	164	400.206,845 472.851,475	165	400.212,037 472.846,952	6.886	165	400.212,037 472.846,952	166	400.218,478 472.839,537	9.822
166	400.218,478 472.839,537	167	400.225,846 472.825,414	15.929	167	400.225,846 472.825,414	168	400.206,097 472.811,86	23.953	168	400.206,097 472.811,86	169	400.209,172 472.809,401	3.937
169	400.209,172 472.809,401	170	400.212,218 472.806,634	4.115	170	400.212,218 472.806,634	171	400.216,097 472.799,471	8.146	171	400.216,097 472.799,471	172	400.217,742 472.794,403	5.328
172	400.217,742 472.794,403	173	400.219,913 472.789,197	5.641	173	400.219,913 472.789,197	174	400.220,853 472.785,367	3.944	174	400.220,853 472.785,367	175	400.222,09 472.781,901	3.68
175	400.222,09 472.781,901	176	400.226,321 472.777,874	5.841	176	400.226,321 472.777,874	177	400.230,44 472.776,803	4.256	177	400.230,44 472.776,803	178	400.229,956 472.770,98	5.843
178	400.229,956 472.770,98	179	400.230,164 472.766,359	4.626	179	400.230,164 472.766,359	180	400.229,703 472.761,501	4.88	180	400.229,703 472.761,501	181	400.230,282 472.753,648	7.874
181	400.230,282 472.753,648	182	400.231,81 472.748,517	5.354	182	400.231,81 472.748,517	183	400.233,144 472.743,202	5.48	183	400.233,144 472.743,202	184	400.233,96 472.738,24	5.029
184	400.233,96 472.738,24	185	400.235,202 472.735,842	2.701	185	400.235,202 472.735,842	186	400.237,305 472.731,39	4.924	186	400.237,305 472.731,39	187	400.242,139 472.721,76	10.775
187	400.242,139 472.721,76	188	400.248,305 472.711,387	12.067	188	400.248,305 472.711,387	189	400.251,742 472.705,771	6.584	189	400.251,742 472.705,771	190	400.261,477 472.705,816	9.735
190	400.261,477 472.705,816	191	400.258,793 472.714,62	9.204	191	400.258,793 472.714,62	192	400.254,237 472.725,738	12.015	192	400.254,237 472.725,738	193	400.249,552 472.744,673	19.506
193	400.249,552 472.744,673	194	400.246,954 472.763,811	19.314	194	400.246,954 472.763,811	195	400.243,257 472.775,563	12.32	195	400.243,257 472.775,563	196	400.239,186 472.793,177	18.078
196	400.239,186 472.793,177	197	400.237,807 472.806,272	13.167	197	400.237,807 472.806,272	198	400.232,871 472.820,002	14.59	198	400.232,871 472.820,002	199	400.230,303 472.825,517	6.084
199	400.230,303 472.825,517	200	400.221,806 472.841,805	18.371	200	400.221,806 472.841,805	201	400.214,874 472.849,786	10.571	201	400.214,874 472.849,786	202	400.209,365 472.854,585	7.306
202	400.209,365 472.854,585	203	400.203,805 472.858,773	6.961	203	400.203,805 472.858,773	204	400.196,908 472.862,797	7.985	204	400.196,908 472.862,797	205	400.188,316 472.865,554	9.023
205	400.188,316 472.865,554	206	400.185,737 472.866,554	2.766	206	400.185,737 472.866,554	207	400.181,969 472.868,016	4.042	207	400.181,969 472.868,016	208	400.177,881 472.869,114	4.233
208	400.177,881 472.869,114	209	400.167,779 472.872,949	10.805	209	400.167,779 472.872,949	210	400.162,68 472.875,287	5.609	210	400.162,68 472.875,287	211	400.153,124 472.879,377	10.394
211	400.153,124 472.879,377	212	400.148,106 472.881,635	5.503	212	400.148,106 472.881,635	213	400.141,939 472.884,051	6.623	213	400.141,939 472.884,051	214	400.137,142 472.885,05	4.9
214	400.137,142 472.885,05	215	400.131,934 472.886,013	5.296	215	400.131,934 472.886,013	216	400.130,416 472.886,294	1.544	216	400.130,416 472.886,294	217	400.123,715 472.887,497	6.808

Punct început	X / Y	Punct sfârșit	X / Y	Lungime segment	Punct început	X / Y	Punct sfârșit	X / Y	Lungime segment	Punct început	X / Y	Punct sfârșit	X / Y	Lungime segment
217	400.123,715 472.887,497	218	400.114,501 472.888,472	9.265	218	400.114,501 472.888,472	219	400.102,572 472.888,28	11.931	219	400.102,572 472.888,28	220	400.099,158 472.888,408	3.416
220	400.099,158 472.888,408	221	400.086,204 472.890,016	13.053	221	400.086,204 472.890,016	222	400.075,601 472.891,777	10.748	222	400.075,601 472.891,777	223	400.063,897 472.892,818	11.75
223	400.063,897 472.892,818	224	400.051,334 472.894,249	12.644	224	400.051,334 472.894,249	225	400.036,218 472.896,077	15.226	225	400.036,218 472.896,077	226	400.027,129 472.896,54	9.101
226	400.027,129 472.896,54	227	400.014,125 472.896,642	13.004	227	400.014,125 472.896,642	228	400.006,665 472.897,341	7.493	228	400.006,665 472.897,341	229	399.991,664 472.898,677	15.06
229	399.991,664 472.898,677	230	399.982,686 472.899,133	8.99	230	399.982,686 472.899,133	231	399.974,387 472.899,862	8.331	231	399.974,387 472.899,862	232	399.971,156 472.900,362	3.269
232	399.971,156 472.900,362	233	399.944,75 472.904,09	26.668	233	399.944,75 472.904,09	234	399.931,97 472.907,698	13.28	234	399.931,97 472.907,698	235	399.922,323 472.909,961	9.909
235	399.922,323 472.909,961	236	399.919,031 472.910,827	3.404	236	399.919,031 472.910,827	237	399.911,452 472.912,996	7.883	237	399.911,452 472.912,996	238	399.901,7 472.915,849	10.161
238	399.901,7 472.915,849	239	399.893,199 472.918,126	8.801	239	399.893,199 472.918,126	240	399.887,871 472.919,473	5.496	240	399.887,871 472.919,473	241	399.879,808 472.921,381	8.286
241	399.879,808 472.921,381	242	399.875,1 472.921,99	4.747	242	399.875,1 472.921,99	243	399.868,709 472.922,608	6.421	243	399.868,709 472.922,608	244	399.862,747 472.922,686	5.963
244	399.862,747 472.922,686	245	399.849,785 472.922,325	12.967	245	399.849,785 472.922,325	246	399.844,01 472.922,511	5.778	246	399.844,01 472.922,511	247	399.837,491 472.923,353	6.573
247	399.837,491 472.923,353	248	399.821,5 472.926,443	16.287	248	399.821,5 472.926,443	249	399.813,993 472.928,143	7.697	249	399.813,993 472.928,143	250	399.808,686 472.930,007	5.625
250	399.808,686 472.930,007	251	399.806,783 472.931,135	2.212	251	399.806,783 472.931,135	252	399.797,388 472.937,375	11.278	252	399.797,388 472.937,375	253	399.789,654 472.939,962	8.155
253	399.789,654 472.939,962	254	399.785,233 472.940,515	4.455	254	399.785,233 472.940,515	255	399.779,991 472.940,281	5.247	255	399.779,991 472.940,281	256	399.774,124 472.939,516	5.917
256	399.774,124 472.939,516	257	399.766,617 472.937,907	7.677	257	399.766,617 472.937,907	258	399.759,558 472.936,112	7.284	258	399.759,558 472.936,112	259	399.747,793 472.933,555	12.04
259	399.747,793 472.933,555	260	399.739,669 472.932,506	8.191	260	399.739,669 472.932,506	261	399.730,506 472.931,781	9.192	261	399.730,506 472.931,781	262	399.723,341 472.931,522	7.17
262	399.723,341 472.931,522	263	399.715,359 472.931,616	7.983	263	399.715,359 472.931,616	264	399.708,397 472.931,789	6.964	264	399.708,397 472.931,789	265	399.697,771 472.932,478	10.648
265	399.697,771 472.932,478	266	399.689,209 472.933,232	8.595	266	399.689,209 472.933,232	267	399.675,131 472.935,011	14.19	267	399.675,131 472.935,011	268	399.666,74 472.936,739	8.567
268	399.666,74 472.936,739	269	399.661,519 472.938,216	5.426	269	399.661,519 472.938,216	270	399.656,456 472.940,188	5.433	270	399.656,456 472.940,188	271	399.653,588 472.941,528	3.166
271	399.653,588 472.941,528	272	399.651,475 472.942,772	2.452	272	399.651,475 472.942,772	273	399.648,687 472.945,221	3.711	273	399.648,687 472.945,221	274	399.645,24 472.948,388	4.681
274	399.645,24 472.948,388	275	399.640,88 472.952,676	6.115	275	399.640,88 472.952,676	276	399.633,826 472.959,116	9.552	276	399.633,826 472.959,116	277	399.627,661 472.963,644	7.649
277	399.627,661 472.963,644	278	399.618,474 472.968,768	10.519	278	399.618,474 472.968,768	279	399.609,143 472.973,086	10.282	279	399.609,143 472.973,086	280	399.599,597 472.976,253	10.058
280	399.599,597 472.976,253	281	399.594,32 472.977,494	5.421	281	399.594,32 472.977,494	282	399.576,672 472.982,427	18.324	282	399.576,672 472.982,427	283	399.564,05 472.987,455	13.587
283	399.564,05 472.987,455	284	399.554,702 472.991,178	10.062	284	399.554,702 472.991,178	285	399.529,912 473.002,305	27.173	285	399.529,912 473.002,305	286	399.524,757 473.004,211	5.496
286	399.524,757 473.004,211	287	399.511,213 473.012,355	15.804	287	399.511,213 473.012,355	288	399.501,48 473.018,199	11.353	288	399.501,48 473.018,199	289	399.490,289 473.027,095	14.296
289	399.490,289 473.027,095	290	399.489,599 473.027,793	0.981	290	399.489,599 473.027,793	291	399.476,983 473.040,542	17.936	291	399.476,983 473.040,542	292	399.459,45 473.061,984	27.698
292	399.459,45 473.061,984	293	399.455,613 473.068,219	7.321	293	399.455,613 473.068,219	294	399.445,742 473.079,356	14.882	294	399.445,742 473.079,356	295	399.433,999 473.093,94	18.724
295	399.433,999 473.093,94	296	399.427,863 473.103,362	11.244	296	399.427,863 473.103,362	297	399.423,223 473.111,798	9.628	297	399.423,223 473.111,798	298	399.413,826 473.128,223	18.923
298	399.413,826 473.128,223	299	399.409,49 473.134,081	7.288	299	399.409,49 473.134,081	300	399.404,276 473.139,237	7.333	300	399.404,276 473.139,237	301	399.401,452 473.141,483	3.608
301	399.401,452 473.141,483	302	399.389,756 473.148,899	13.849	302	399.389,756 473.148,899	303	399.382,529 473.152,676	8.154	303	399.382,529 473.152,676	304	399.373,993 473.156,903	9.525
304	399.373,993 473.156,903	305	399.356,662 473.164,658	18.987	305	399.356,662 473.164,658	306	399.339,993 473.169,762	17.433	306	399.339,993 473.169,762	307	399.326,439 473.173,188	13.98
307	399.326,439 473.173,188	308	399.308,055 473.176,306	18.647	308	399.308,055 473.176,306	309	399.299,311 473.178,098	8.926	309	399.299,311 473.178,098	310	399.287,261 473.181,523	12.527
310	399.287,261 473.181,523	311	399.278,267 473.184,599	9.505	311	399.278,267 473.184,599	312	399.268,8 473.188,426	10.211	312	399.268,8 473.188,426	313	399.259,084 473.192,395	10.495
313	399.259,084 473.192,395	314	399.252,18 473.196,365	7.964	314	399.252,18 473.196,365	315	399.245,379 473.201,407	8.466	315	399.245,379 473.201,407	316	399.242,885 473.205,741	5.0

Punct început	X / Y	Punct sfârșit	X / Y	Lungime segment	Punct început	X / Y	Punct sfârșit	X / Y	Lungime segment	Punct început	X / Y	Punct sfârșit	X / Y	Lungime segment
316	399.242,885 473.205,741	317	399.239,042 473.209,354	5.275	317	399.239,042 473.209,354	318	399.233,822 473.215,274	7.893	318	399.233,822 473.215,274	319	399.228,196 473.224,02	10.399
319	399.228,196 473.224,02	320	399.221,853 473.236,029	13.581	320	399.221,853 473.236,029	321	399.217,052 473.247,535	12.467	321	399.217,052 473.247,535	322	399.215,425 473.254,741	7.387
322	399.215,425 473.254,741	323	399.207,504 473.264,69	12.717	323	399.207,504 473.264,69	324	399.200,698 473.277,521	14.524	324	399.200,698 473.277,521	325	399.190,656 473.291,248	17.008
325	399.190,656 473.291,248	326	399.177,035 473.308,602	22.061	326	399.177,035 473.308,602	327	399.164,013 473.326,124	21.831	327	399.164,013 473.326,124	328	399.135,164 473.359,203	43.892
328	399.135,164 473.359,203	329	399.121,441 473.378,979	24.071	329	399.121,441 473.378,979	330	399.108,38 473.399,152	24.032	330	399.108,38 473.399,152	331	399.101,923 473.418,471	20.37
331	399.101,923 473.418,471	332	399.101,317 473.433,816	15.357	332	399.101,317 473.433,816	333	399.100,959 473.443,243	9.434	333	399.100,959 473.443,243	334	399.100,83 473.446,642	3.401
334	399.100,83 473.446,642	335	399.099,38 473.453,735	7.24	335	399.099,38 473.453,735	336	399.094,43 473.463,844	11.256	336	399.094,43 473.463,844	337	399.081,598 473.486,75	26.255
337	399.081,598 473.486,75	338	399.076,406 473.496,589	11.125	338	399.076,406 473.496,589	339	399.067,356 473.513,477	19.16	339	399.067,356 473.513,477	340	399.061,525 473.521,347	9.795
340	399.061,525 473.521,347	341	399.050,904 473.534,858	17.186	341	399.050,904 473.534,858	342	399.034,997 473.552,418	23.694	342	399.034,997 473.552,418	343	399.027,41 473.560,462	11.058
343	399.027,41 473.560,462	344	399.022,413 473.567,264	8.44	344	399.022,413 473.567,264	345	399.020,227 473.568,615	2.57	345	399.020,227 473.568,615	346	398.999,575 473.586,564	27.362
346	398.999,575 473.586,564	347	398.978,644 473.606,963	29.227	347	398.978,644 473.606,963	348	398.974,213 473.610,611	5.739	348	398.974,213 473.610,611	349	398.961,184 473.620,06	16.095
349	398.961,184 473.620,06	350	398.946,826 473.629,716	17.303	350	398.946,826 473.629,716	351	398.938,577 473.634,541	9.556	351	398.938,577 473.634,541	352	398.934,497 473.636,516	4.533
352	398.934,497 473.636,516	353	398.934,295 473.636,602	0.22	353	398.934,295 473.636,602	354	398.934,291 473.636,604	0.004	354	398.934,291 473.636,604	355	398.931,448 473.637,814	3.09
355	398.931,448 473.637,814	356	398.927,581 473.638,26	3.893	356	398.927,581 473.638,26	357	398.923,692 473.638,197	3.89	357	398.923,692 473.638,197	358	398.917,798 473.637,411	5.946
358	398.917,798 473.637,411	359	398.908,635 473.635,009	9.473	359	398.908,635 473.635,009	360	398.894,391 473.630,78	14.859	360	398.894,391 473.630,78	361	398.884,186 473.628,693	10.416
361	398.884,186 473.628,693	362	398.882,262 473.628,363	1.952	362	398.882,262 473.628,363	363	398.873,821 473.626,915	8.564	363	398.873,821 473.626,915	364	398.866,52 473.626,471	7.314
364	398.866,52 473.626,471	365	398.858,333 473.626,895	8.198	365	398.858,333 473.626,895	366	398.849,47 473.629,646	9.28	366	398.849,47 473.629,646	367	398.840,37 473.635,466	10.802
367	398.840,37 473.635,466	368	398.838,826 473.632,637	3.223	368	398.838,826 473.632,637	369	398.811,856 473.644,415	29.43	369	398.811,856 473.644,415	370	398.799,169 473.648,481	13.323
370	398.799,169 473.648,481	371	398.759,705 473.661,672	41.61	371	398.759,705 473.661,672	372	398.725,435 473.675,044	36.786	372	398.725,435 473.675,044	373	398.712,911 473.677,552	12.773
373	398.712,911 473.677,552	374	398.643,564 473.680,89	69.427	374	398.643,564 473.680,89	375	398.627,864 473.680,507	15.705	375	398.627,864 473.680,507	376	398.612,005 473.678,184	16.028
376	398.612,005 473.678,184	377	398.597,752 473.674,461	14.731	377	398.597,752 473.674,461	378	398.576,713 473.667,444	22.178	378	398.576,713 473.667,444	379	398.547,059 473.660,53	30.449
379	398.547,059 473.660,53	380	398.532,198 473.660,029	14.869	380	398.532,198 473.660,029	381	398.513,72 473.661,566	18.542	381	398.513,72 473.661,566	382	398.467,257 473.669,893	47.203
382	398.467,257 473.669,893	383	398.450,66 473.669,258	16.609	383	398.450,66 473.669,258	384	398.428,668 473.667,308	22.078	384	398.428,668 473.667,308	385	398.410,466 473.666,064	18.244
385	398.410,466 473.666,064	386	398.394,578 473.665,978	15.888	386	398.394,578 473.665,978	387	398.383,191 473.666,801	11.417	387	398.383,191 473.666,801	388	398.365,254 473.668,37	18.005
388	398.365,254 473.668,37	389	398.284,677 473.662,498	80.791	389	398.284,677 473.662,498	390	398.245,735 473.660,043	39.019	390	398.245,735 473.660,043	1	398.231,999 473.660,661	13.75

\*\* Lungimile segmentelor sunt determinate în planul de proiecție Stereo 70 și sunt rotunjite la 1 milimetru.

\*\*\* Distanța dintre puncte este formată din segmente cumulate ce sunt mai mici decât valoarea 1 milimetru.

**DATE DESPRE IMOBILUL NR. 12822**

Oficiul de Cadastru și Publicitate Imobiliară SIBIU  
Biroul de Cadastru și Publicitate Imobiliară Saliste

**A. Partea I. Descrierea imobilului**

TEREN Extravilan

Adresa: Jud. Sibiu

Nr. Crt	Nr cadastral Nr. topografic	Suprafața* (mp)	Observații / Referințe
A1	103842	Din acte: 7.570 Masurata: 8.466	Sector cadastral:56 Teren neimprejmuit;

**B. Partea II. Proprietari și acte**

Inscrieri privitoare la dreptul de proprietate și alte drepturi reale	Referințe
<b>12853 / 28/12/2020</b>	
Act Administrativ nr. Hotararea nr. 48/2020, din 21/12/2020 emis de CONSILIUL LOCAL JINA (DOCUMENTATIE CADASTRALA RECEPTIONATA DE OCPI SIBIU, act administrativ nr adeverinta nr. 10720 din 28.12.2020, emis de PRIMARIA COMUNEI JINA;act normativ nr HG nr. 978 din 19.09.2002, emis de GUVERNUL ROMANIEI);	
B2	A1
Intabulare, drept de PROPRIETATE, dobandit prin Lege, cota actuala 1/1, cota initiala 1/1 1) COMUNA JINA-DOMENIUL PUBLIC, CIF:4480130	

**C. Partea III. SARCINI .**

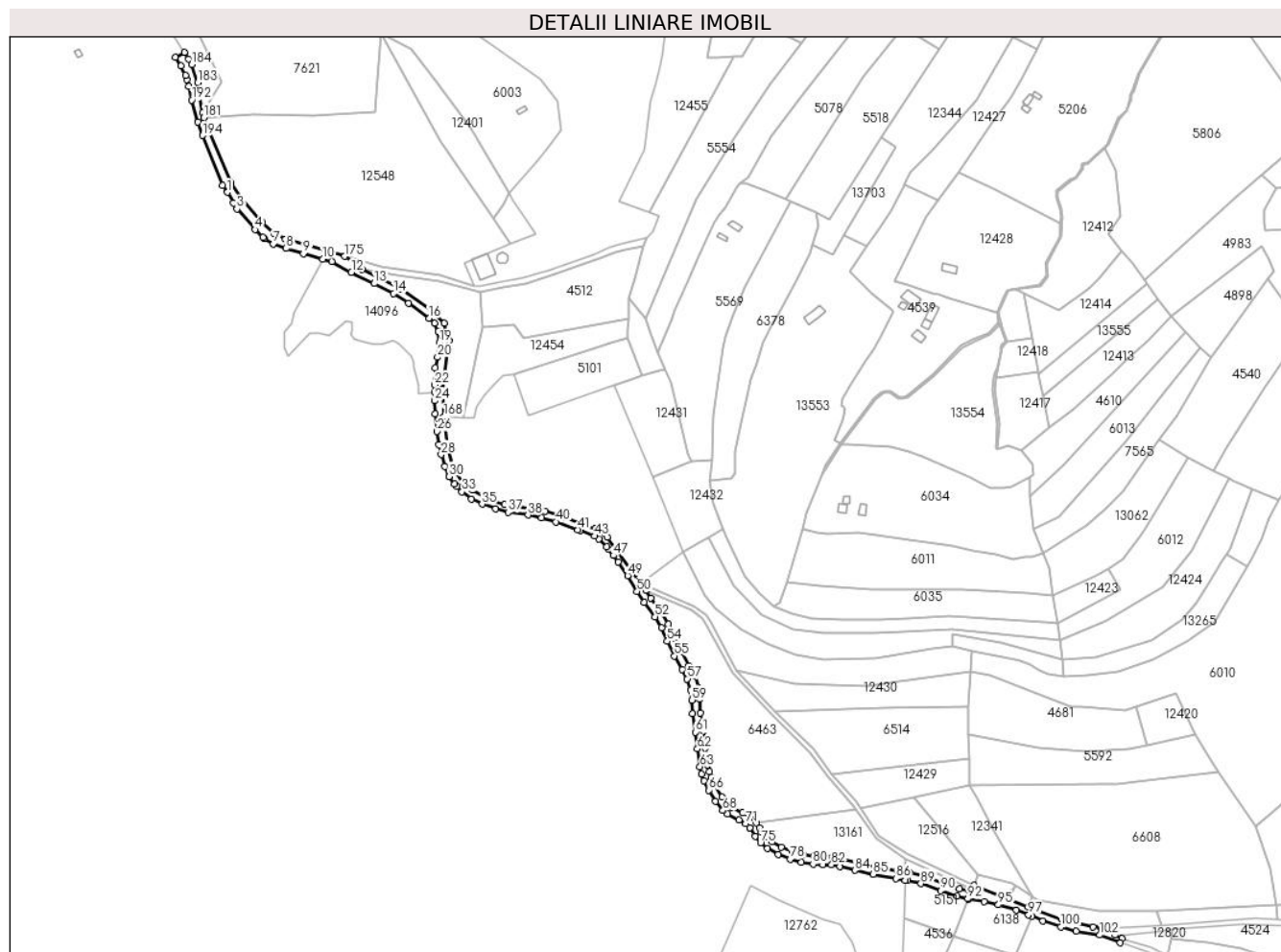
Inscrieri privind dezmembramintele dreptului de proprietate, drepturi reale de garanție și sarcini	Referințe
NU SUNT	

## Anexa Nr. 1 La Partea I

## Teren

Nr cadastral	Suprafața (mp)*	Observații / Referințe
103842	Din acte: 7.570 Masurata: 8.466	

\* Suprafața este determinată în planul de proiecție Stereo 70.



## Date referitoare la teren

Crt	Categorie folosință	Intra vilan	Suprafața (mp)	Tarla	Parcelă	Nr. topo	Observații / Referințe
1	drum	NU	8.466	36	2270/1	-	nr. parcela 2270 gresit in CF

## Lungime Segmente

1) Valorile lungimilor segmentelor sunt obținute din proiecție în plan.

Punct început	X / Y	Punct sfârșit	X / Y	Lungime segment	Punct început	X / Y	Punct sfârșit	X / Y	Lungime segment	Punct început	X / Y	Punct sfârșit	X / Y	Lungime segment
1	397.487,656 474.287,287	2	397.492,748 474.278,406	10.237	2	397.492,748 474.278,406	3	397.495,795 474.273,092	6.126	3	397.495,795 474.273,092	4	397.511,46 474.255,485	23.567
4	397.511,46 474.255,485	5	397.517,955 474.249,046	9.146	5	397.517,955 474.249,046	6	397.518,987 474.248,022	1.454	6	397.518,987 474.248,022	7	397.526,843 474.243,263	9.185
7	397.526,843 474.243,263	8	397.537,852 474.239,438	11.655	8	397.537,852 474.239,438	9	397.552,59 474.234,963	15.402	9	397.552,59 474.234,963	10	397.569,167 474.230,481	17.172
10	397.569,167 474.230,481	11	397.576,898 474.228,212	8.057	11	397.576,898 474.228,212	12	397.593,565 474.219,192	18.951	12	397.593,565 474.219,192	13	397.613,001 474.209,538	21.702
13	397.613,001 474.209,538	14	397.629,616 474.201,067	18.65	14	397.629,616 474.201,067	15	397.642,277 474.192,857	15.09	15	397.642,277 474.192,857	16	397.659,706 474.179,962	21.681



Punct început	X / Y	Punct sfârșit	X / Y	Lungime segment	Punct început	X / Y	Punct sfârșit	X / Y	Lungime segment	Punct început	X / Y	Punct sfârșit	X / Y	Lungime segment
16	397.659,706 474.179,962	17	397.664,341 474.175,46	6.462	17	397.664,341 474.175,46	18	397.667,67 474.168,66	7.571	18	397.667,67 474.168,66	19	397.668,646 474.159,01	9.699
19	397.668,646 474.159,01	20	397.666,963 474.146,625	12.49 9	20	397.666,963 474.146,625	21	397.664,825 474.137,618	9.257	21	397.664,825 474.137,618	22	397.664,301 474.123,11	14.51 7
22	397.664,301 474.123,11	23	397.664,381 474.116,82	6.291	23	397.664,381 474.116,82	24	397.664,473 474.109,565	7.256	24	397.664,473 474.109,565	25	397.665,186 474.098,217	11.37
25	397.665,186 474.098,217	26	397.666,464 474.083,431	14.84 1	26	397.666,464 474.083,431	27	397.668,04 474.072,132	11.40 8	27	397.668,04 474.072,132	28	397.670,113 474.063,712	8.671
28	397.670,113 474.063,712	29	397.673,282 474.053,576	10.62	29	397.673,282 474.053,576	30	397.677,037 474.044,999	9.363	30	397.677,037 474.044,999	31	397.681,646 474.038,683	7.819
31	397.681,646 474.038,683	32	397.683,431 474.036,745	2.635	32	397.683,431 474.036,745	33	397.687,867 474.031,933	6.545	33	397.687,867 474.031,933	34	397.695,832 474.025,888	9.999
34	397.695,832 474.025,888	35	397.704,968 474.021,471	10.14 8	35	397.704,968 474.021,471	36	397.716,285 474.017,251	12.07 8	36	397.716,285 474.017,251	37	397.727,244 474.014,354	11.33 5
37	397.727,244 474.014,354	38	397.744,331 474.012,043	17.24 3	38	397.744,331 474.012,043	39	397.755,643 474.009,794	11.53 3	39	397.755,643 474.009,794	40	397.767,98 474.006,315	12.81 8
40	397.767,98 474.006,315	41	397.786,708 473.999,537	19.91 7	41	397.786,708 473.999,537	42	397.788,561 473.998,866	1.971	42	397.788,561 473.998,866	43	397.800,716 473.994,112	13.05 2
43	397.800,716 473.994,112	44	397.804,715 473.991,529	4.761	44	397.804,715 473.991,529	45	397.811,037 473.985,158	8.975	45	397.811,037 473.985,158	46	397.812,819 473.982,865	2.904
46	397.812,819 473.982,865	47	397.816,964 473.977,533	6.754	47	397.816,964 473.977,533	48	397.821,225 473.972,051	6.943	48	397.821,225 473.972,051	49	397.829,179 473.960,404	14.10 4
49	397.829,179 473.960,404	50	397.837,231 473.946,917	15.70 8	50	397.837,231 473.946,917	51	397.843,221 473.937,509	11.15 3	51	397.843,221 473.937,509	52	397.852,55 473.925,325	15.34 5
52	397.852,55 473.925,325	53	397.857,938 473.916,118	10.66 8	53	397.857,938 473.916,118	54	397.862,94 473.904,321	12.81 4	54	397.862,94 473.904,321	55	397.869,021 473.891,941	13.79 3
55	397.869,021 473.891,941	56	397.875,627 473.880,194	13.47 7	56	397.875,627 473.880,194	57	397.879,982 473.872,349	8.973	57	397.879,982 473.872,349	58	397.882,778 473.862,956	9.8
58	397.882,778 473.862,956	59	397.884,006 473.854,257	8.785	59	397.884,006 473.854,257	60	397.884,403 473.842,612	11.65 2	60	397.884,403 473.842,612	61	397.886,781 473.826,994	15.79 8
61	397.886,781 473.826,994	62	397.888,637 473.812,626	14.48 7	62	397.888,637 473.812,626	63	397.890,85 473.797,546	15.24 2	63	397.890,85 473.797,546	64	397.892,383 473.791,177	6.551
64	397.892,383 473.791,177	65	397.894,302 473.785,424	6.065	65	397.894,302 473.785,424	66	397.898,349 473.777,445	8.947	66	397.898,349 473.777,445	67	397.904,192 473.767,905	11.18 7
67	397.904,192 473.767,905	68	397.910,435 473.760,095	9.999	68	397.910,435 473.760,095	69	397.914,414 473.757,061	5.004	69	397.914,414 473.757,061	70	397.924,19 473.752,117	10.95 5
70	397.924,19 473.752,117	71	397.929,991 473.749,171	6.506	71	397.929,991 473.749,171	72	397.933,606 473.745,292	5.302	72	397.933,606 473.745,292	73	397.933,628 473.745,268	0.033
73	397.933,628 473.745,268	74	397.937,816 473.737,97	8.414	74	397.937,816 473.737,97	75	397.942,505 473.732,435	7.254	75	397.942,505 473.732,435	76	397.948,421 473.727,736	7.555
76	397.948,421 473.727,736	77	397.957,36 473.722,615	10.30 2	77	397.957,36 473.722,615	78	397.967,664 473.718,681	11.02 9	78	397.967,664 473.718,681	79	397.977,165 473.715,902	9.899
79	397.977,165 473.715,902	80	397.987,236 473.714,39	10.18 4	80	397.987,236 473.714,39	81	397.995,665 473.714,098	8.434	81	397.995,665 473.714,098	82	398.003,098 473.713,883	7.436
82	398.003,098 473.713,883	83	398.010,236 473.712,509	7.269	83	398.010,236 473.712,509	84	398.022,82 473.709,11	13.03 5	84	398.022,82 473.709,11	85	398.038,736 473.705,626	16.29 3
85	398.038,736 473.705,626	86	398.058,104 473.701,99	19.70 6	86	398.058,104 473.701,99	87	398.065,881 473.700,613	7.898	87	398.065,881 473.700,613	88	398.067,907 473.700,254	2.058
88	398.067,907 473.700,254	89	398.079,234 473.697,805	11.58 9	89	398.079,234 473.697,805	90	398.096,168 473.691,797	17.96 8	90	398.096,168 473.691,797	91	398.110,313 473.686,924	14.96 1
91	398.110,313 473.686,924	92	398.119,135 473.684,792	9.076	92	398.119,135 473.684,792	93	398.119,845 473.684,679	0.719	93	398.119,845 473.684,679	94	398.133,139 473.682,561	13.46 2
94	398.133,139 473.682,561	95	398.145,268 473.679,655	12.47 2	95	398.145,268 473.679,655	96	398.160,748 473.675,237	16.09 8	96	398.160,748 473.675,237	97	398.171,14 473.671,137	11.17 2
97	398.171,14 473.671,137	98	398.173,988 473.669,905	3.103	98	398.173,988 473.669,905	99	398.183,327 473.665,862	10.17 7	99	398.183,327 473.665,862	100	398.198,646 473.660,736	16.15 4
100	398.198,646 473.660,736	101	398.211,714 473.657,187	13.54 1	101	398.211,714 473.657,187	102	398.231,943 473.653,905	20.49 4	102	398.231,943 473.653,905	103	398.249,466 473.647,29	18.73
103	398.249,466 473.647,29	104	398.250,887 473.651,092	4.059	104	398.250,887 473.651,092	105	398.244,852 473.653,991	6.695	105	398.244,852 473.653,991	106	398.233,153 473.659,61	12.97 8
106	398.233,153 473.659,61	107	398.231,999 473.660,661	1.561	107	398.231,999 473.660,661	108	398.226,222 473.660,921	5.783	108	398.226,222 473.660,921	109	398.199,152 473.667,523	27.86 3
109	398.199,152 473.667,523	110	398.170,689 473.677,66	30.21 4	110	398.170,689 473.677,66	111	398.124,434 473.696,535	49.95 8	111	398.124,434 473.696,535	112	398.122,996 473.692,821	3.983
112	398.122,996 473.692,821	113	398.122,355 473.691,165	1.776	113	398.122,355 473.691,165	114	398.120,47 473.691,465	1.909	114	398.120,47 473.691,465	115	398.112,223 473.693,458	8.484

Punct început	X / Y	Punct sfârșit	X / Y	Lungime segment	Punct început	X / Y	Punct sfârșit	X / Y	Lungime segment	Punct început	X / Y	Punct sfârșit	X / Y	Lungime segment
115	398.112,223 473.693,458	116	398.098,412 473.698,216	14.608	116	398.098,412 473.698,216	117	398.081,097 473.704,36	18.373	117	398.081,097 473.704,36	118	398.069,218 473.706,928	12.153
118	398.069,218 473.706,928	119	398.066,111 473.707,478	3.155	119	398.066,111 473.707,478	120	398.059,324 473.708,679	6.892	120	398.059,324 473.708,679	121	398.040,091 473.712,29	19.569
121	398.040,091 473.712,29	122	398.024,435 473.715,718	16.027	122	398.024,435 473.715,718	123	398.011,767 473.719,139	13.122	123	398.011,767 473.719,139	124	398.003,844 473.720,664	8.068
124	398.003,844 473.720,664	125	397.995,881 473.720,895	7.966	125	397.995,881 473.720,895	126	397.987,86 473.721,172	8.026	126	397.987,86 473.721,172	127	397.978,631 473.722,558	9.332
127	397.978,631 473.722,558	128	397.969,835 473.725,131	9.165	128	397.969,835 473.725,131	129	397.960,281 473.728,779	10.227	129	397.960,281 473.728,779	130	397.952,247 473.733,381	9.259
130	397.952,247 473.733,381	131	397.947,26 473.737,342	6.369	131	397.947,26 473.737,342	132	397.943,406 473.741,892	5.963	132	397.943,406 473.741,892	133	397.941,588 473.745,059	3.652
133	397.941,588 473.745,059	134	397.939,137 473.749,332	4.926	134	397.939,137 473.749,332	135	397.934,145 473.754,688	7.322	135	397.934,145 473.754,688	136	397.927,265 473.758,183	7.717
136	397.927,265 473.758,183	137	397.918,04 473.762,847	10.337	137	397.918,04 473.762,847	138	397.915,224 473.764,995	3.542	138	397.915,224 473.764,995	139	397.909,769 473.771,819	8.736
139	397.909,769 473.771,819	140	397.904,29 473.780,764	10.49	140	397.904,29 473.780,764	141	397.900,594 473.788,052	8.172	141	397.900,594 473.788,052	142	397.898,926 473.793,052	5.271
142	397.898,926 473.793,052	143	397.897,533 473.798,838	5.951	143	397.897,533 473.798,838	144	397.895,374 473.813,555	14.875	144	397.895,374 473.813,555	145	397.893,515 473.827,942	14.507
145	397.893,515 473.827,942	146	397.891,185 473.843,242	15.476	146	397.891,185 473.843,242	147	397.890,79 473.854,85	11.615	147	397.890,79 473.854,85	148	397.889,44 473.864,41	9.655
148	397.889,44 473.864,41	149	397.886,288 473.875,0	11.049	149	397.886,288 473.875,0	150	397.881,563 473.883,511	9.735	150	397.881,563 473.883,511	151	397.875,041 473.895,109	13.306
151	397.875,041 473.895,109	152	397.869,127 473.907,149	13.414	152	397.869,127 473.907,149	153	397.864,028 473.919,175	13.062	153	397.864,028 473.919,175	154	397.858,206 473.929,124	11.527
154	397.858,206 473.929,124	155	397.848,799 473.941,41	15.474	155	397.848,799 473.941,41	156	397.844,78 473.947,721	7.482	156	397.844,78 473.947,721	157	397.840,082 473.954,109	7.93
157	397.840,082 473.954,109	158	397.811,969 473.993,225	48.171	158	397.811,969 473.993,225	159	397.801,42 474.000,395	12.755	159	397.801,42 474.000,395	160	397.774,447 474.010,388	28.765
160	397.774,447 474.010,388	161	397.758,702 474.015,27	16.485	161	397.758,702 474.015,27	162	397.724,198 474.020,802	34.945	162	397.724,198 474.020,802	163	397.709,22 474.026,243	15.936
163	397.709,22 474.026,243	164	397.696,901 474.033,206	14.151	164	397.696,901 474.033,206	165	397.689,136 474.039,313	9.879	165	397.689,136 474.039,313	166	397.681,042 474.050,535	13.836
166	397.681,042 474.050,535	167	397.675,02 474.070,32	20.681	167	397.675,02 474.070,32	168	397.672,354 474.096,027	25.845	168	397.672,354 474.096,027	169	397.671,112 474.119,65	23.656
169	397.671,112 474.119,65	170	397.677,048 474.160,92	41.695	170	397.677,048 474.160,92	171	397.672,939 474.175,772	15.41	171	397.672,939 474.175,772	172	397.662,833 474.185,783	14.225
172	397.662,833 474.185,783	173	397.635,173 474.204,959	33.657	173	397.635,173 474.204,959	174	397.602,465 474.221,733	36.758	174	397.602,465 474.221,733	175	397.587,853 474.232,629	18.227
175	397.587,853 474.232,629	176	397.537,226 474.247,116	52.659	176	397.537,226 474.247,116	177	397.527,501 474.252,514	11.123	177	397.527,501 474.252,514	178	397.517,039 474.262,031	14.143
178	397.517,039 474.262,031	179	397.499,345 474.282,597	27.13	179	397.499,345 474.282,597	180	397.490,653 474.295,466	15.529	180	397.490,653 474.295,466	181	397.467,621 474.351,079	60.194
181	397.467,621 474.351,079	182	397.466,603 474.355,207	4.252	182	397.466,603 474.355,207	183	397.462,391 474.380,852	25.989	183	397.462,391 474.380,852	184	397.457,453 474.396,286	16.205
184	397.457,453 474.396,286	185	397.454,917 474.401,153	5.488	185	397.454,917 474.401,153	186	397.451,384 474.406,669	6.55	186	397.451,384 474.406,669	187	397.443,28 474.402,438	9.142
187	397.443,28 474.402,438	188	397.448,206 474.395,039	8.889	188	397.448,206 474.395,039	189	397.451,975 474.387,061	8.823	189	397.451,975 474.387,061	190	397.453,299 474.383,55	3.752
190	397.453,299 474.383,55	191	397.454,824 474.377,87	5.881	191	397.454,824 474.377,87	192	397.457,237 474.365,967	12.145	192	397.457,237 474.365,967	193	397.462,386 474.347,106	19.551
193	397.462,386 474.347,106	194	397.466,568 474.335,723	12.127	194	397.466,568 474.335,723	195	397.483,498 474.293,173	45.794	195	397.483,498 474.293,173	1	397.487,656 474.287,287	7.207

\*\* Lungimile segmentelor sunt determinate în planul de proiecție Stereo 70 și sunt rotunjite la 1 milimetru.

\*\*\* Distanța dintre puncte este formată din segmente cumulate ce sunt mai mici decât valoarea 1 milimetru.

**DATE DESPRE IMOBILUL NR. 12823**

Oficiul de Cadastru și Publicitate Imobiliară SIBIU  
Biroul de Cadastru și Publicitate Imobiliară Saliste

**A. Partea I. Descrierea imobilului**

TEREN Extravilan

Adresa: Jud. Sibiu

Nr. Crt	Nr cadastral Nr. topografic	Suprafața* (mp)	Observații / Referințe
A1		12.309	Sector cadastral:56 Teren neimprejmuit;

**B. Partea II. Proprietari și acte**

Inscrieri privitoare la dreptul de proprietate și alte drepturi reale	Referințe
/	
Act Normativ nr. 7, din 13/03/1996 emis de PARLAMENTUL ROMÂNIEI;	
B1	Inscrierea provizorie, drept de PROPRIETATE, dobandit prin Lege, cota actuala 1/1, cota initiala 1/1
	1) <b>COMUNA JINA</b> , CIF:0000000000000, PROPRIETAR NEIDENTIFICAT

**C. Partea III. SARCINI .**

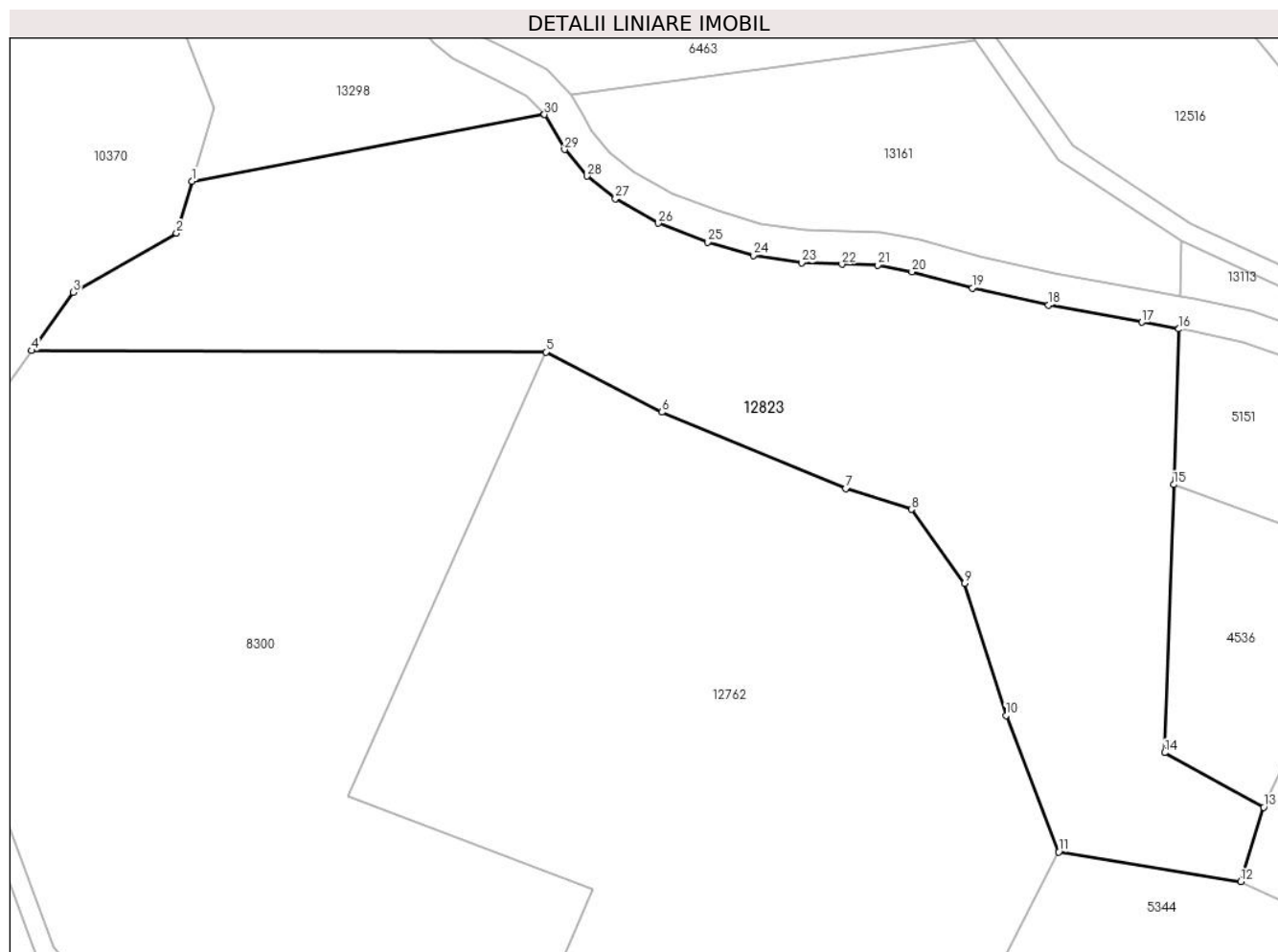
Inscrieri privind dezmembramintele dreptului de proprietate, drepturi reale de garanție și sarcini	Referințe
NU SUNT	

## Anexa Nr. 1 La Partea I

## Teren

Nr cadastral	Suprafața (mp)*	Observații / Referințe
	12.309	

\* Suprafața este determinată în planul de proiecție Stereo 70.



## Date referitoare la teren

Crt	Categorie folosință	Intravilan	Suprafața (mp)	Tarla	Parcelă	Nr. topo	Observații / Referințe
1	fânețe (F) - fânețe împădurite	NU	12.309	36	2271/2, 2272/2, 2295/1	-	

## Lungime Segmente

1) Valorile lungimilor segmentelor sunt obținute din proiecție în plan.

Punct început	X / Y	Punct sfârșit	X / Y	Lungime segment (** (m))	Punct început	X / Y	Punct sfârșit	X / Y	Lungime segment (** (m))
1	397.860,167 473.731,403	2	397.856,947 473.720,56	11.311	2	397.856,947 473.720,56	3	397.835,423 473.708,23	24.805
3	397.835,423 473.708,23	4	397.826,728 473.696,09	14.933	4	397.826,728 473.696,09	5	397.933,912 473.695,821	107.184
5	397.933,912 473.695,821	6	397.958,11 473.683,264	27.262	6	397.958,11 473.683,264	7	397.996,428 473.667,37	41.484
7	397.996,428 473.667,37	8	398.010,083 473.663,014	14.333	8	398.010,083 473.663,014	9	398.021,208 473.647,592	19.016

Punct început	X / Y	Punct sfârșit	X / Y	Lungime segment (** (m)
9	398.021,208 473.647,592	10	398.029,825 473.620,076	28.834
11	398.040,837 473.591,654	12	398.078,795 473.585,492	38.455
13	398.083,557 473.600,963	14	398.062,915 473.612,355	23.577
15	398.064,791 473.668,171	16	398.065,881 473.700,613	32.46
17	398.058,104 473.701,99	18	398.038,736 473.705,626	19.706
19	398.022,82 473.709,11	20	398.010,236 473.712,509	13.035
21	398.003,098 473.713,883	22	397.995,665 473.714,098	7.436
23	397.987,236 473.714,39	24	397.977,165 473.715,902	10.184
25	397.967,664 473.718,681	26	397.957,36 473.722,615	11.029
27	397.948,421 473.727,736	28	397.942,505 473.732,435	7.555
29	397.937,816 473.737,97	30	397.933,628 473.745,268	8.414
31	397.933,606 473.745,292	1	397.860,167 473.731,403	74.741

Punct început	X / Y	Punct sfârșit	X / Y	Lungime segment (** (m)
10	398.029,825 473.620,076	11	398.040,837 473.591,654	30.481
12	398.078,795 473.585,492	13	398.083,557 473.600,963	16.187
14	398.062,915 473.612,355	15	398.064,791 473.668,171	55.848
16	398.065,881 473.700,613	17	398.058,104 473.701,99	7.898
18	398.038,736 473.705,626	19	398.022,82 473.709,11	16.293
20	398.010,236 473.712,509	21	398.003,098 473.713,883	7.269
22	397.995,665 473.714,098	23	397.987,236 473.714,39	8.434
24	397.977,165 473.715,902	25	397.967,664 473.718,681	9.899
26	397.957,36 473.722,615	27	397.948,421 473.727,736	10.302
28	397.942,505 473.732,435	29	397.937,816 473.737,97	7.254
30	397.933,628 473.745,268	31	397.933,606 473.745,292	0.033

\*\* Lungimile segmentelor sunt determinate în planul de proiecție Stereo 70 și sunt rotunjite la 1 milimetru.

\*\*\* Distanța dintre puncte este formată din segmente cumulate ce sunt mai mici decât valoarea 1 milimetru.



**DATE DESPRE IMOBILUL NR. 12824**

Oficiul de Cadastru și Publicitate Imobiliară SIBIU  
Biroul de Cadastru și Publicitate Imobiliară Saliste

**A. Partea I. Descrierea imobilului**

TEREN Extravilan

Adresa: Jud. Sibiu

Nr. Crt	Nr cadastral Nr. topografic	Suprafața* (mp)	Observații / Referințe
A1		4.947	Sector cadastral:64 Teren neimprejmit;

**B. Partea II. Proprietari și acte**

Inscrieri privitoare la dreptul de proprietate și alte drepturi reale	Referințe
/	
Act Normativ nr. 978, din 05/09/2002 emis de GUVERNUL ROMÂNIEI (Publicată în Monitorul Oficial, Anul XIV nr. 689 bis și se regăesc în Anexa 31 poziția nr. 25; Act administrativ nr. 4531/19.02.2024, eliberat de Primaria Comunei Jina);	
B1	A1
Intabulare, drept de PROPRIETATE, dobandit prin Lege, cota actuala 1/1, cota initiala 1/1 1) <b>COMUNA JINA</b> , CIF:4480130, DOMENIUL PUBLIC	

**C. Partea III. SARCINI .**

Inscrieri privind dezmembramintele dreptului de proprietate, drepturi reale de garanție și sarcini	Referințe
NU SUNT	

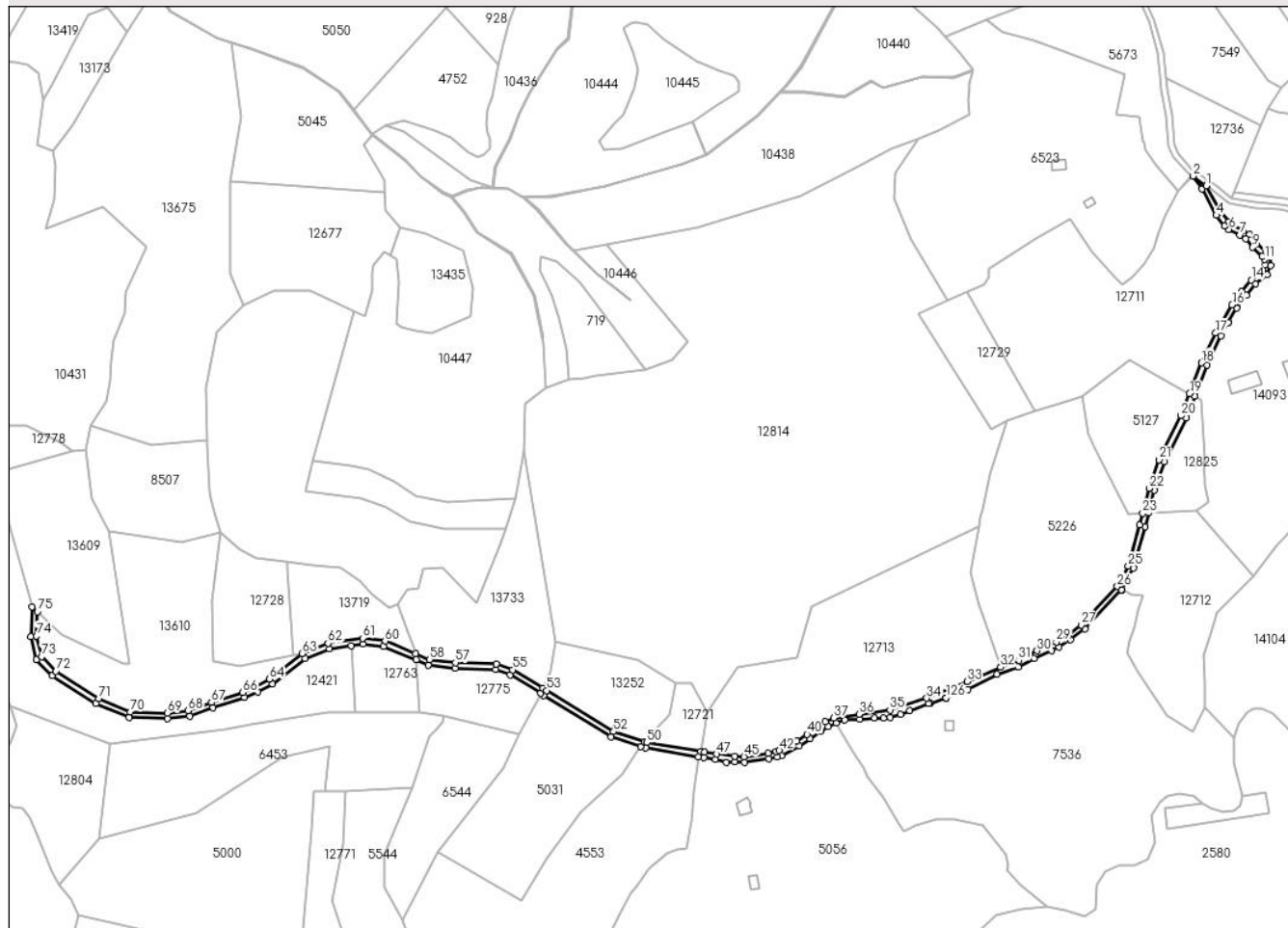
## Anexa Nr. 1 La Partea I

## Teren

Nr cadastral	Suprafața (mp)*	Observații / Referințe
	4.947	

\* Suprafața este determinată în planul de proiecție Stereo 70.

## DETALII LINIARE IMOBIL



## Date referitoare la teren

Crt	Categorie folosință	Intravilan	Suprafața (mp)	Tarla	Parcelă	Nr. topo	Observații / Referințe
1	drum	NU	4.947	39	2444	-	

## Lungime Segmente

1) Valorile lungimilor segmentelor sunt obținute din proiecție în plan.

Punct început	X / Y	Punct sfârșit	X / Y	Lungime segment	Punct început	X / Y	Punct sfârșit	X / Y	Lungime segment	Punct început	X / Y	Punct sfârșit	X / Y	Lungime segment
1	398.933,27 472.618,248	2	398.923,65 472.624,999	11.75 2	2	398.923,65 472.624,999	3	398.929,992 472.615,897	11.09 4	3	398.929,992 472.615,897	4	398.940,344 472.597,019	21.53
4	398.940,344 472.597,019	5	398.946,337 472.589,546	9.579	5	398.946,337 472.589,546	6	398.949,379 472.586,996	3.969	6	398.949,379 472.586,996	7	398.957,278 472.583,074	8.819
7	398.957,278 472.583,074	8	398.961,306 472.580,263	4.912	8	398.961,306 472.580,263	9	398.966,261 472.574,182	7.844	9	398.966,261 472.574,182	10	398.973,133 472.567,742	9.418
10	398.973,133 472.567,742	11	398.974,752 472.565,585	2.697	11	398.974,752 472.565,585	12	398.975,145 472.561,711	3.894	12	398.975,145 472.561,711	13	398.973,428 472.557,249	4.781
13	398.973,428 472.557,249	14	398.965,382 472.550,858	10.27 5	14	398.965,382 472.550,858	15	398.958,514 472.542,474	10.83 8	15	398.958,514 472.542,474	16	398.951,587 472.533,077	11.67 4
16	398.951,587 472.533,077	17	398.939,958 472.512,956	23.24	17	398.939,958 472.512,956	18	398.929,798 472.491,659	23.59 6	18	398.929,798 472.491,659	19	398.921,257 472.469,682	23.57 8



Punct început	X / Y	Punct sfârșit	X / Y	Lungime segment	Punct început	X / Y	Punct sfârșit	X / Y	Lungime segment	Punct început	X / Y	Punct sfârșit	X / Y	Lungime segment
19	398.921,257 472.469,682	20	398.915,15 472.453,97	16.857	20	398.915,15 472.453,97	21	398.899,449 472.422,435	35.228	21	398.899,449 472.422,435	22	398.892,279 472.402,052	21.607
22	398.892,279 472.402,052	23	398.887,689 472.384,3	18.336	23	398.887,689 472.384,3	24	398.885,5 472.375,834	8.744	24	398.885,5 472.375,834	25	398.877,511 472.346,539	30.365
25	398.877,511 472.346,539	26	398.869,564 472.331,984	16.583	26	398.869,564 472.331,984	27	398.843,829 472.304,522	37.636	27	398.843,829 472.304,522	28	398.834,224 472.296,94	12.237
28	398.834,224 472.296,94	29	398.825,986 472.292,299	9.455	29	398.825,986 472.292,299	30	398.812,19 472.285,954	15.185	30	398.812,19 472.285,954	31	398.799,132 472.279,272	14.668
31	398.799,132 472.279,272	32	398.786,267 472.274,35	13.774	32	398.786,267 472.274,35	33	398.762,173 472.264,028	26.212	33	398.762,173 472.264,028	34	398.733,429 472.252,18	31.09
34	398.733,429 472.252,18	35	398.707,12 472.243,829	27.603	35	398.707,12 472.243,829	36	398.685,081 472.240,818	22.244	36	398.685,081 472.240,818	37	398.666,873 472.237,995	18.426
37	398.666,873 472.237,995	38	398.661,033 472.235,429	6.379	38	398.661,033 472.235,429	39	398.655,142 472.231,754	6.943	39	398.655,142 472.231,754	40	398.647,947 472.226,406	8.965
40	398.647,947 472.226,406	41	398.640,416 472.221,687	8.887	41	398.640,416 472.221,687	42	398.628,129 472.214,805	14.083	42	398.628,129 472.214,805	43	398.625,724 472.213,974	2.545
43	398.625,724 472.213,974	44	398.619,957 472.212,945	5.858	44	398.619,957 472.212,945	45	398.602,839 472.210,349	17.314	45	398.602,839 472.210,349	46	398.596,126 472.210,773	6.726
46	398.596,126 472.210,773	47	398.583,269 472.212,311	12.949	47	398.583,269 472.212,311	48	398.574,698 472.213,544	8.659	48	398.574,698 472.213,544	49	398.571,938 472.214,058	2.807
49	398.571,938 472.214,058	50	398.533,525 472.220,568	38.961	50	398.533,525 472.220,568	51	398.531,662 472.221,175	1.959	51	398.531,662 472.221,175	52	398.509,612 472.228,366	23.193
52	398.509,612 472.228,366	53	398.461,765 472.257,692	56.119	53	398.461,765 472.257,692	54	398.459,057 472.259,334	3.167	54	398.459,057 472.259,334	55	398.437,44 472.272,451	25.285
55	398.437,44 472.272,451	56	398.425,987 472.276,727	12.225	56	398.425,987 472.276,727	57	398.396,62 472.277,604	29.38	57	398.396,62 472.277,604	58	398.378,119 472.279,868	18.639
58	398.378,119 472.279,868	59	398.368,162 472.283,975	10.771	59	398.368,162 472.283,975	60	398.346,403 472.292,949	23.537	60	398.346,403 472.292,949	61	398.330,36 472.294,976	16.171
61	398.330,36 472.294,976	62	398.305,567 472.291,329	25.06	62	398.305,567 472.291,329	63	398.287,066 472.284,159	19.842	63	398.287,066 472.284,159	64	398.263,75 472.265,767	29.697
64	398.263,75 472.265,767	65	398.253,807 472.260,233	11.379	65	398.253,807 472.260,233	66	398.244,619 472.256,333	9.981	66	398.244,619 472.256,333	67	398.222,217 472.249,164	23.521
67	398.222,217 472.249,164	68	398.205,683 472.243,359	17.523	68	398.205,683 472.243,359	69	398.190,706 472.241,473	15.095	69	398.190,706 472.241,473	70	398.164,15 472.242,353	26.571
70	398.164,15 472.242,353	71	398.141,622 472.252,039	24.522	71	398.141,622 472.252,039	72	398.111,082 472.271,45	36.187	72	398.111,082 472.271,45	73	398.100,821 472.281,874	14.627
73	398.100,821 472.281,874	74	398.097,209 472.296,5	15.065	74	398.097,209 472.296,5	75	398.097,938 472.313,856	17.371	75	398.097,938 472.313,856	76	398.094,089 472.317,54	5.328
76	398.094,089 472.317,54	77	398.093,188 472.296,097	21.462	77	398.093,188 472.296,097	78	398.097,201 472.279,85	16.735	78	398.097,201 472.279,85	79	398.108,551 472.268,319	16.18
79	398.108,551 472.268,319	80	398.139,747 472.248,491	36.964	80	398.139,747 472.248,491	81	398.163,263 472.238,38	25.598	81	398.163,263 472.238,38	82	398.190,89 472.237,464	27.642
82	398.190,89 472.237,464	83	398.206,605 472.239,444	15.839	83	398.206,605 472.239,444	84	398.223,489 472.245,371	17.894	84	398.223,489 472.245,371	85	398.246,013 472.252,58	23.65
85	398.246,013 472.252,58	86	398.255,566 472.256,634	10.378	86	398.255,566 472.256,634	87	398.265,975 472.262,428	11.913	87	398.265,975 472.262,428	88	398.289,071 472.280,647	29.417
88	398.289,071 472.280,647	89	398.306,593 472.287,437	18.792	89	398.306,593 472.287,437	90	398.322,096 472.289,718	15.67	90	398.322,096 472.289,718	91	398.330,402 472.290,939	8.395
91	398.330,402 472.290,939	92	398.345,372 472.289,048	15.089	92	398.345,372 472.289,048	93	398.368,477 472.279,518	24.993	93	398.368,477 472.279,518	94	398.377,095 472.275,964	9.322
94	398.377,095 472.275,964	95	398.396,316 472.273,611	19.364	95	398.396,316 472.273,611	96	398.425,207 472.272,749	28.904	96	398.425,207 472.272,749	97	398.435,688 472.268,835	11.188
97	398.435,688 472.268,835	98	398.457,396 472.255,664	25.391	98	398.457,396 472.255,664	99	398.459,682 472.254,276	2.674	99	398.459,682 472.254,276	100	398.507,924 472.224,71	56.581
100	398.507,924 472.224,71	101	398.529,228 472.217,762	22.408	101	398.529,228 472.217,762	102	398.532,565 472.216,673	3.51	102	398.532,565 472.216,673	103	398.570,09 472.210,271	38.067
103	398.570,09 472.210,271	104	398.574,056 472.209,595	4.023	104	398.574,056 472.209,595	105	398.582,479 472.208,383	8.51	105	398.582,479 472.208,383	106	398.590,371 472.206,43	8.13
106	398.590,371 472.206,43	107	398.596,133 472.206,765	5.772	107	398.596,133 472.206,765	108	398.603,015 472.206,33	6.896	108	398.603,015 472.206,33	109	398.620,608 472.208,998	17.794
109	398.620,608 472.208,998	110	398.626,735 472.210,091	6.224	110	398.626,735 472.210,091	111	398.629,772 472.211,141	3.213	111	398.629,772 472.211,141	112	398.642,456 472.218,245	14.538
112	398.642,456 472.218,245	113	398.650,205 472.223,101	9.145	113	398.650,205 472.223,101	114	398.657,397 472.228,447	8.961	114	398.657,397 472.228,447	115	398.662,905 472.231,883	6.492
115	398.662,905 472.231,883	116	398.668,482 472.234,332	6.091	116	398.668,482 472.234,332	117	398.674,924 472.236,535	6.808	117	398.674,924 472.236,535	118	398.685,518 472.237,063	10.607

Punct început	X / Y	Punct sfârșit	X / Y	Lungime segment	Punct început	X / Y	Punct sfârșit	X / Y	Lungime segment	Punct început	X / Y	Punct sfârșit	X / Y	Lungime segment
118	398.685,518 472.237,063	119	398.696,1 472.238,185	10.641	119	398.696,1 472.238,185	120	398.702,341 472.238,115	6.241	120	398.702,341 472.238,115	121	398.707,368 472.238,596	5.05
121	398.707,368 472.238,596	122	398.714,669 472.240,654	7.586	122	398.714,669 472.240,654	123	398.721,239 472.243,369	7.109	123	398.721,239 472.243,369	124	398.734,799 472.248,418	14.469
124	398.734,799 472.248,418	125	398.736,121 472.248,349	1.324	125	398.736,121 472.248,349	126	398.747,202 472.252,386	11.793	126	398.747,202 472.252,386	127	398.747,208 472.252,389	0.007
127	398.747,208 472.252,389	128	398.747,213 472.252,391	0.005	128	398.747,213 472.252,391	129	398.762,997 472.258,453	16.908	129	398.762,997 472.258,453	130	398.783,669 472.269,282	23.337
130	398.783,669 472.269,282	131	398.798,944 472.274,558	16.161	131	398.798,944 472.274,558	132	398.810,145 472.280,711	12.78	132	398.810,145 472.280,711	133	398.822,731 472.285,971	13.641
133	398.822,731 472.285,971	134	398.827,806 472.288,733	5.778	134	398.827,806 472.288,733	135	398.836,203 472.293,832	9.824	135	398.836,203 472.293,832	136	398.846,543 472.301,568	12.914
136	398.846,543 472.301,568	137	398.872,638 472.329,413	38.161	137	398.872,638 472.329,413	138	398.872,831 472.329,62	0.283	138	398.872,831 472.329,62	139	398.881,246 472.345,034	17.561
139	398.881,246 472.345,034	140	398.889,366 472.374,807	30.86	140	398.889,366 472.374,807	141	398.891,939 472.384,757	10.277	141	398.891,939 472.384,757	142	398.896,108 472.400,886	16.659
142	398.896,108 472.400,886	143	398.903,14 472.420,874	21.189	143	398.903,14 472.420,874	144	398.918,812 472.452,351	35.163	144	398.918,812 472.452,351	145	398.924,789 472.467,729	16.499
145	398.924,789 472.467,729	146	398.933,472 472.490,071	23.97	146	398.933,472 472.490,071	147	398.943,5 472.511,091	23.29	147	398.943,5 472.511,091	148	398.948,924 472.520,476	10.84
148	398.948,924 472.520,476	149	398.948,927 472.520,481	0.006	149	398.948,927 472.520,481	150	398.954,939 472.530,882	12.014	150	398.954,939 472.530,882	151	398.961,673 472.540,018	11.35
151	398.961,673 472.540,018	152	398.968,206 472.547,992	10.308	152	398.968,206 472.547,992	153	398.976,769 472.554,795	10.936	153	398.976,769 472.554,795	154	398.979,221 472.561,165	6.826
154	398.979,221 472.561,165	155	398.978,62 472.567,096	5.961	155	398.978,62 472.567,096	156	398.976,123 472.570,422	4.159	156	398.976,123 472.570,422	157	398.969,192 472.576,918	9.499
157	398.969,192 472.576,918	158	398.964,054 472.583,223	8.133	158	398.964,054 472.583,223	159	398.959,323 472.586,524	5.769	159	398.959,323 472.586,524	160	398.951,584 472.590,368	8.641
160	398.951,584 472.590,368	161	398.949,21 472.592,357	3.097	161	398.949,21 472.592,357	162	398.943,683 472.599,249	8.834	162	398.943,683 472.599,249	1	398.933,27 472.618,248	21.665

\*\* Lungimile segmentelor sunt determinate în planul de proiecție Stereo 70 și sunt rotunjite la 1 milimetru.

\*\*\* Distanța dintre puncte este formată din segmente cumulate ce sunt mai mici decât valoarea 1 milimetru.

**DATE DESPRE IMOBILUL NR. 12825**

Oficiul de Cadastru și Publicitate Imobiliară SIBIU  
Biroul de Cadastru și Publicitate Imobiliară Saliste

**A. Partea I. Descrierea imobilului**

TEREN Extravilan

Adresa: Jud. Sibiu

Nr. Crt	Nr cadastral Nr. topografic	Suprafața* (mp)	Observații / Referințe
A1		1.992	Sector cadastral:64 Teren neimprejmut;

**B. Partea II. Proprietari și acte**

Inscrieri privitoare la dreptul de proprietate și alte drepturi reale		Referințe
/		
Act Normativ nr. 7, din 13/03/1996 emis de PARLAMENTUL ROMÂNIEI;		
B1	Intabulare, drept de PROPRIETATE, dobândit prin Lege, cota actuala 1/1, cota initiala 1/1 1) NEIDENTIFICAT NEIDENTIFICAT	A1
Act Administrativ nr. 12823, din 12/10/2023 emis de PRIMĂRIA COMUNEI JINA;		
B2	Se noteaza posesia factica asupra suprafetei de 1992 mp in favoarea lui 1) MOGA ION	A1

**C. Partea III. SARCINI .**

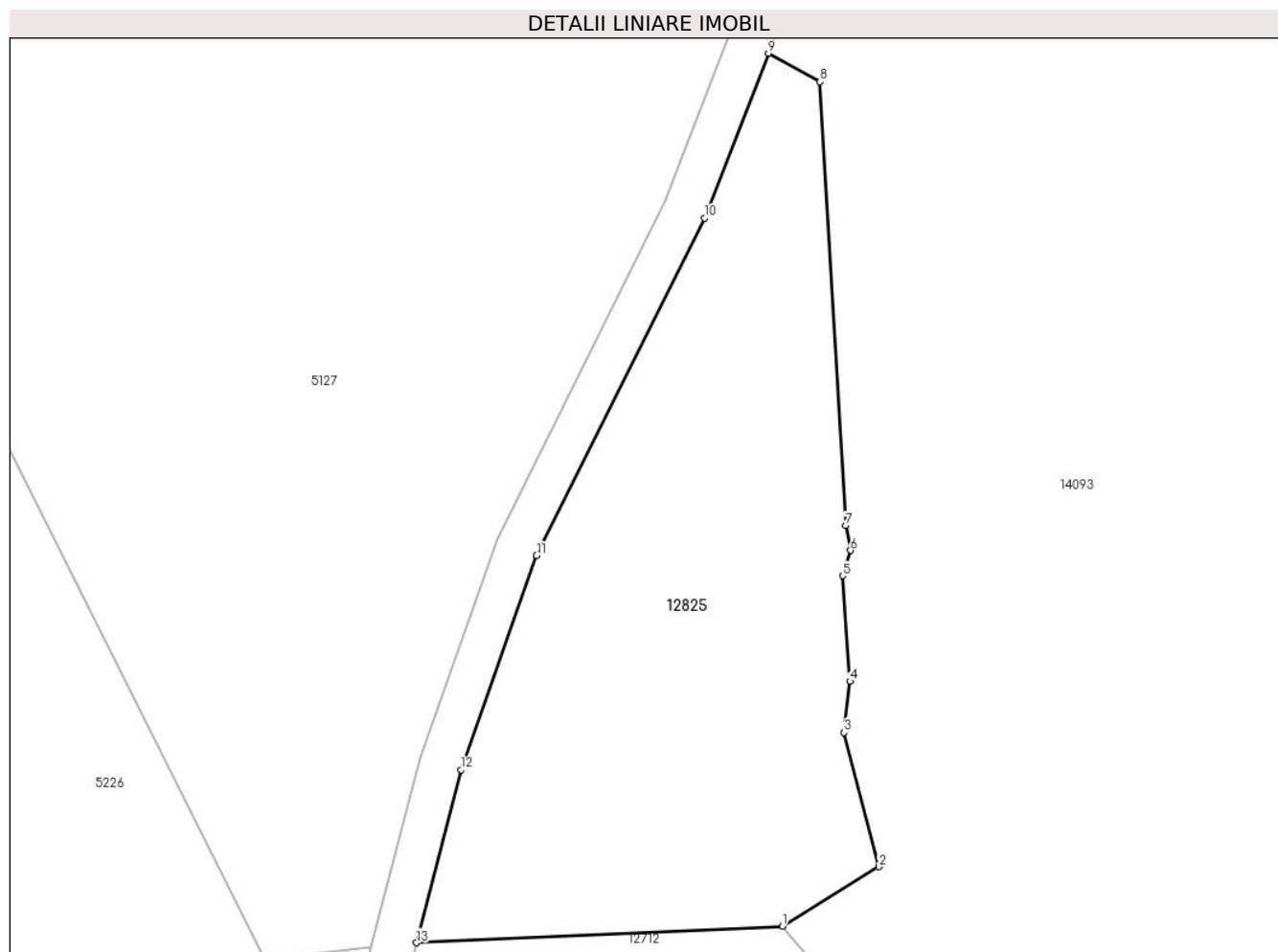
Inscrieri privind dezmembramintele dreptului de proprietate, drepturi reale de garanție și sarcini	Referințe
NU SUNT	

## Anexa Nr. 1 La Partea I

## Teren

Nr cadastral	Suprafața (mp)*	Observații / Referințe
	1.992	

\* Suprafața este determinată în planul de proiecție Stereo 70.



## Date referitoare la teren

Crt	Categorie folosință	Intra vilan	Suprafața (mp)	Tarla	Parcelă	Nr. topo	Observații / Referințe
1	faneata	NU	1.992	39	2443/1	-	

## Lungime Segmente

1) Valorile lungimilor segmentelor sunt obținute din proiecție în plan.

Punct început	X / Y	Punct sfârșit	X / Y	Lungime segment (** (m)
1	398.926,058 472.386,301	2	398.935,069 472.391,852	10.584
2	398.935,069 472.391,852	3	398.931,845 472.404,371	12.927
3	398.931,845 472.404,371	4	398.932,39 472.409,151	4.811
4	398.932,39 472.409,151	5	398.931,7 472.418,986	9.859
5	398.931,7 472.418,986	6	398.932,454 472.421,351	2.482

Punct început	X / Y	Punct sfârșit	X / Y	Lungime segment (** (m)
6	398.932,454 472.421,351	7	398.931,972 472.423,667	2.366
7	398.931,972 472.423,667	8	398.929,593 472.465,072	41.473
8	398.929,593 472.465,072	9	398.924,789 472.467,729	5.49
9	398.924,789 472.467,729	10	398.918,812 472.452,351	16.499
10	398.918,812 472.452,351	11	398.903,14 472.420,874	35.163
11	398.903,14 472.420,874	12	398.896,108 472.400,886	21.189
12	398.896,108 472.400,886	13	398.891,939 472.384,757	16.659
13	398.891,939 472.384,757	1	398.926,058 472.386,301	34.154

\*\* Lungimile segmentelor sunt determinate în planul de proiecție Stereo 70 și sunt rotunjite la 1 milimetru.

\*\*\* Distanța dintre puncte este formată din segmente cumulate ce sunt mai mici decât valoarea 1 milimetru.



**DATE DESPRE IMOBILUL NR. 12827**

Oficiul de Cadastru și Publicitate Imobiliară SIBIU  
Biroul de Cadastru și Publicitate Imobiliară Saliste

**A. Partea I. Descrierea imobilului**

TEREN Extravilan

Adresa: Jud. Sibiu

Nr. Crt	Nr cadastral Nr. topografic	Suprafața* (mp)	Observații / Referințe
A1		257	Sector cadastral:57 Teren neimprejmit;

**B. Partea II. Proprietari și acte**

Inscrieri privitoare la dreptul de proprietate și alte drepturi reale	Referințe
/	
Act Normativ nr. 978, din 05/09/2002 emis de GUVERNUL ROMÂNIEI (Publicată în Monitorul Oficial, Anul XIV nr. 689 bis și se regăesc în Anexa 31 poziția nr. 25; Act administrativ nr. 4531/19.02.2024, eliberat de Primaria Comunei Jina);	
B1	A1
Intabulare, drept de PROPRIETATE, dobandit prin Lege, cota actuala 1/1, cota initiala 1/1 1) <b>COMUNA JINA</b> , CIF:4480130, DOMENIUL PUBLIC	

**C. Partea III. SARCINI .**

Inscrieri privind dezmembramintele dreptului de proprietate, drepturi reale de garanție și sarcini	Referințe
NU SUNT	

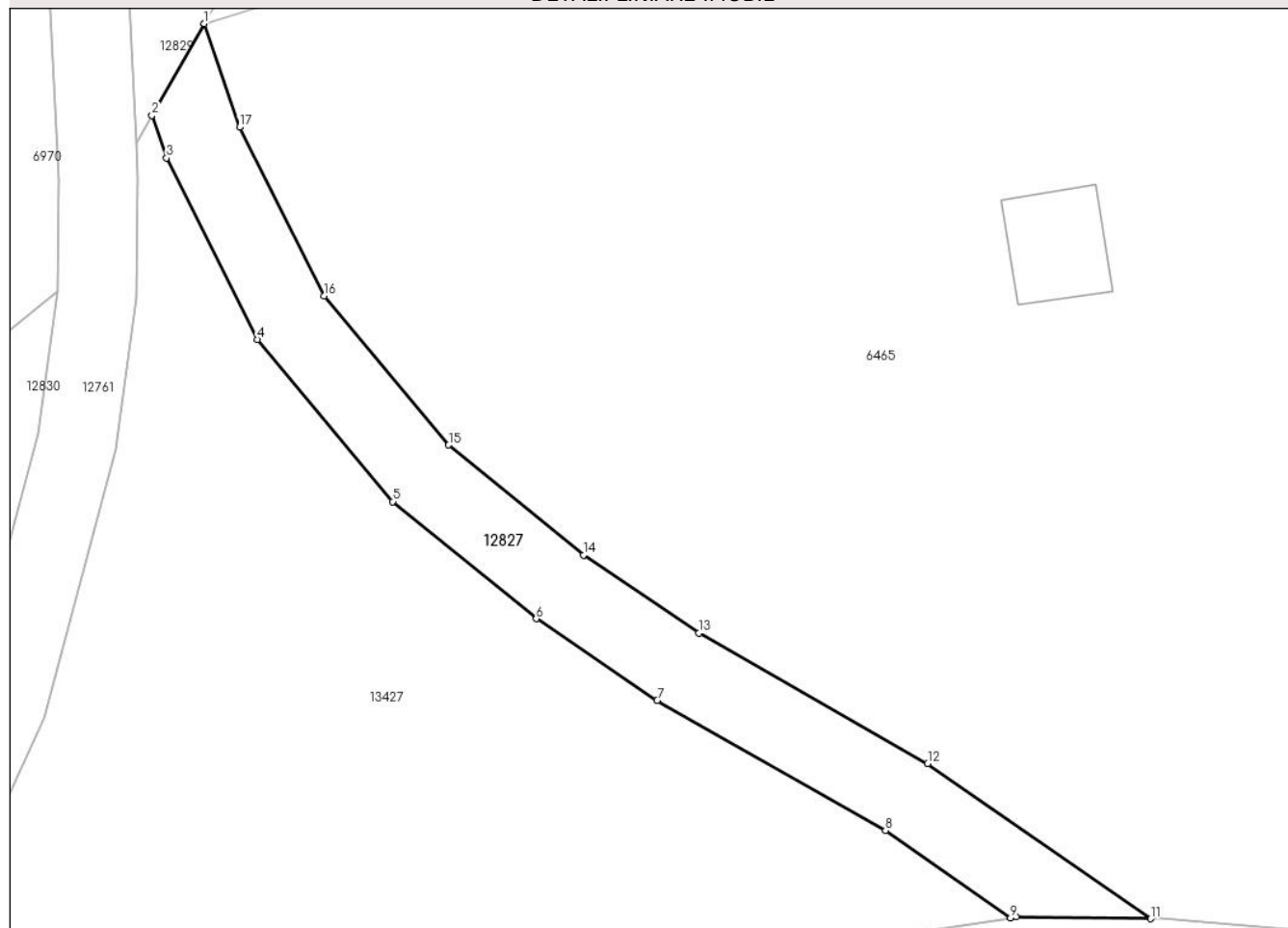
## Anexa Nr. 1 La Partea I

## Teren

Nr cadastral	Suprafața (mp)*	Observații / Referințe
	257	

\* Suprafața este determinată în planul de proiecție Stereo 70.

## DETALII LINIARE IMOBIL



## Date referitoare la teren

Crt	Categorie folosință	Intravilan	Suprafața (mp)	Tarla	Parcelă	Nr. topo	Observații / Referințe
1	drum	NU	257	41	2697/8	-	

## Lungime Segmente

1) Valorile lungimilor segmentelor sunt obținute din proiecție în plan.

Punct început	X / Y	Punct sfârșit	X / Y	Lungime segment (** (m)
1	399.382,678 471.969,718	2	399.380,032 471.965,083	5.337
2	399.380,032 471.965,083	3	399.380,764 471.962,937	2.267
3	399.380,764 471.962,937	4	399.385,367 471.953,767	10.26
4	399.385,367 471.953,767	5	399.392,215 471.945,575	10.677
5	399.392,215 471.945,575	6	399.399,464 471.939,661	9.355



Punct început	X / Y	Punct sfârşit	X / Y	Lungime segment (** (m)
6	399.399,464 471.939,661	7	399.405,582 471.935,534	7.38
7	399.405,582 471.935,534	8	399.417,133 471.928,96	13.291
8	399.417,133 471.928,96	9	399.423,463 471.924,557	7.711
9	399.423,463 471.924,557	10	399.423,733 471.924,598	0.273
10	399.423,733 471.924,598	11	399.430,539 471.924,507	6.807
11	399.430,539 471.924,507	12	399.419,269 471.932,347	13.729
12	399.419,269 471.932,347	13	399.407,693 471.938,936	13.32
13	399.407,693 471.938,936	14	399.401,852 471.942,876	7.046
14	399.401,852 471.942,876	15	399.395,039 471.948,433	8.792
15	399.395,039 471.948,433	16	399.388,733 471.955,976	9.832
16	399.388,733 471.955,976	17	399.384,461 471.964,487	9.523
17	399.384,461 471.964,487	1	399.382,678 471.969,718	5.527

\*\* Lungimile segmentelor sunt determinate în planul de proiecție Stereo 70 și sunt rotunjite la 1 milimetru.

\*\*\* Distanța dintre puncte este formată din segmente cumulate ce sunt mai mici decât valoarea 1 milimetru.



**DATE DESPRE IMOBILUL NR. 12828**

Oficiul de Cadastru și Publicitate Imobiliară SIBIU  
Biroul de Cadastru și Publicitate Imobiliară Saliste

**A. Partea I. Descrierea imobilului**

TEREN Extravilan

Adresa: Jud. Sibiu

Nr. Crt	Nr cadastral Nr. topografic	Suprafața* (mp)	Observații / Referințe
A1		1.089	Sector cadastral:57 Teren neimprejmuit;

**B. Partea II. Proprietari și acte**

Inscrieri privitoare la dreptul de proprietate și alte drepturi reale	Referințe
/	
Act Normativ nr. 978, din 05/09/2002 emis de GUVERNUL ROMÂNIEI (Publicată în Monitorul Oficial, Anul XIV nr. 689 bis și se regăesc în Anexa 31 poziția nr. 25; Act administrativ nr. 4531/19.02.2024, eliberat de Primaria Comunei Jina);	
B1	A1
Intabulare, drept de PROPRIETATE, dobandit prin Lege, cota actuala 1/1, cota initiala 1/1 1) <b>COMUNA JINA</b> , CIF:4480130, DOMENIUL PUBLIC	

**C. Partea III. SARCINI .**

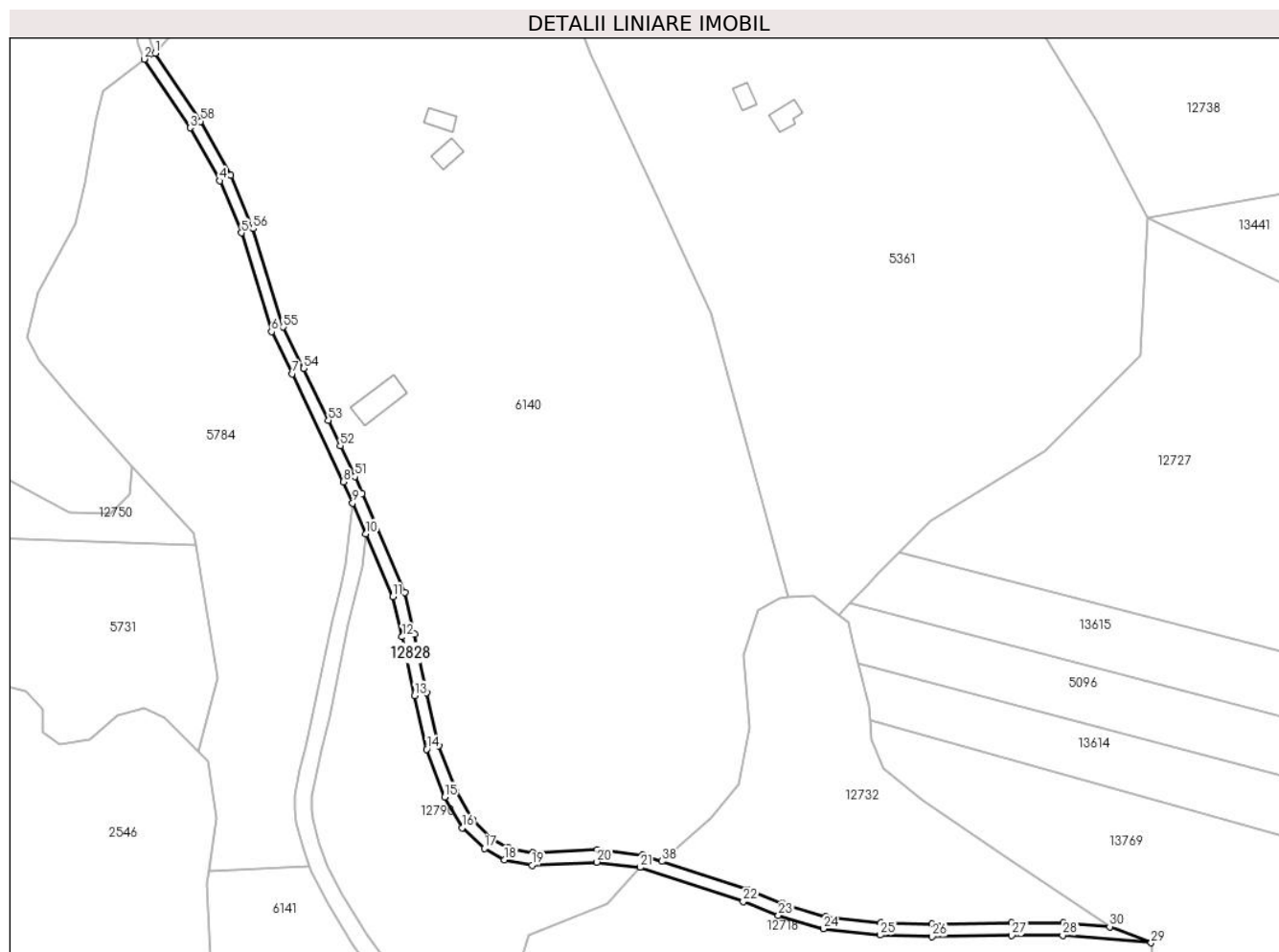
Inscrieri privind dezmembramintele dreptului de proprietate, drepturi reale de garanție și sarcini	Referințe
NU SUNT	

## Anexa Nr. 1 La Partea I

## Teren

Nr cadastral	Suprafața (mp)*	Observații / Referințe
	1.089	

\* Suprafața este determinată în planul de proiecție Stereo 70.



## Date referitoare la teren

Crt	Categorie folosință	Intravilan	Suprafața (mp)	Tarla	Parcelă	Nr. topo	Observații / Referințe
1	drum	NU	738	41	2698/1	-	
2	drum	NU	351	41	2666	-	

## Lungime Segmente

1) Valorile lungimilor segmentelor sunt obținute din proiecție în plan.

Punct început	X / Y	Punct sfârșit	X / Y	Lungime segment	Punct început	X / Y	Punct sfârșit	X / Y	Lungime segment	Punct început	X / Y	Punct sfârșit	X / Y	Lungime segment
1	399.432,713 472.313,606	2	399.430,044 472.312,201	3.016	2	399.430,044 472.312,201	3	399.440,987 472.295,804	19.713	3	399.440,987 472.295,804	4	399.448,066 472.283,178	14.475
4	399.448,066 472.283,178	5	399.453,258 472.270,762	13.458	5	399.453,258 472.270,762	6	399.460,46 472.247,218	24.621	6	399.460,46 472.247,218	7	399.465,415 472.237,173	11.201
7	399.465,415 472.237,173	8	399.477,631 472.211,402	28.52	8	399.477,631 472.211,402	9	399.479,805 472.206,346	5.504	9	399.479,805 472.206,346	10	399.482,967 472.198,994	8.003
10	399.482,967 472.198,994	11	399.489,409 472.184,015	16.306	11	399.489,409 472.184,015	12	399.491,64 472.174,424	9.847	12	399.491,64 472.174,424	13	399.494,614 472.160,426	14.31
13	399.494,614 472.160,426	14	399.497,457 472.147,61	13.128	14	399.497,457 472.147,61	15	399.501,753 472.136,23	12.164	15	399.501,753 472.136,23	16	399.505,988 472.128,915	8.452

Punct început	X / Y	Punct sfârșit	X / Y	Lungime segment	Punct început	X / Y	Punct sfârșit	X / Y	Lungime segment	Punct început	X / Y	Punct sfârșit	X / Y	Lungime segment
16	399.505,988 472.128,915	17	399.511,25 472.123,958	7.229	17	399.511,25 472.123,958	18	399.516,028 472.121,238	5.498	18	399.516,028 472.121,238	19	399.522,625 472.119,956	6.72
19	399.522,625 472.119,956	20	399.538,132 472.120,701	15.525	20	399.538,132 472.120,701	21	399.548,394 472.119,462	10.337	21	399.548,394 472.119,462	22	399.573,024 472.111,282	25.953
22	399.573,024 472.111,282	23	399.581,411 472.108,033	8.994	23	399.581,411 472.108,033	24	399.592,151 472.104,789	11.219	24	399.592,151 472.104,789	25	399.605,716 472.103,313	13.645
25	399.605,716 472.103,313	26	399.618,123 472.102,917	12.413	26	399.618,123 472.102,917	27	399.637,105 472.103,198	18.984	27	399.637,105 472.103,198	28	399.649,287 472.103,234	12.182
28	399.649,287 472.103,234	29	399.670,407 472.101,467	21.194	29	399.670,407 472.101,467	30	399.660,482 472.105,308	10.642	30	399.660,482 472.105,308	31	399.649,408 472.106,235	11.113
31	399.649,408 472.106,235	32	399.637,079 472.106,198	12.329	32	399.637,079 472.106,198	33	399.618,148 472.105,918	18.933	33	399.618,148 472.105,918	34	399.605,926 472.106,308	12.228
34	399.605,926 472.106,308	35	399.592,752 472.107,742	13.252	35	399.592,752 472.107,742	36	399.582,388 472.110,871	10.826	36	399.582,388 472.110,871	37	399.574,04 472.114,106	8.953
37	399.574,04 472.114,106	38	399.553,569 472.120,904	21.57	38	399.553,569 472.120,904	39	399.549,054 472.122,404	4.758	39	399.549,054 472.122,404	40	399.538,241 472.123,71	10.892
40	399.538,241 472.123,71	41	399.522,842 472.122,97	15.417	41	399.522,842 472.122,97	42	399.517,084 472.124,089	5.866	42	399.517,084 472.124,089	43	399.513,046 472.126,388	4.647
43	399.513,046 472.126,388	44	399.508,364 472.130,798	6.432	44	399.508,364 472.130,798	45	399.504,473 472.137,52	7.767	45	399.504,473 472.137,52	46	399.500,34 472.148,469	11.703
46	399.500,34 472.148,469	47	399.497,546 472.161,063	12.9	47	399.497,546 472.161,063	48	399.494,569 472.175,076	14.326	48	399.494,569 472.175,076	49	399.492,271 472.184,955	10.143
49	399.492,271 472.184,955	50	399.482,088 472.208,632	25.774	50	399.482,088 472.208,632	51	399.480,365 472.212,637	4.36	51	399.480,365 472.212,637	52	399.476,886 472.219,976	8.122
52	399.476,886 472.219,976	53	399.474,014 472.226,036	6.706	53	399.474,014 472.226,036	54	399.468,116 472.238,48	13.771	54	399.468,116 472.238,48	55	399.463,257 472.248,328	10.981
55	399.463,257 472.248,328	56	399.456,083 472.271,782	24.527	56	399.456,083 472.271,782	57	399.450,767 472.284,495	13.78	57	399.450,767 472.284,495	58	399.443,547 472.297,372	14.763
58	399.443,547 472.297,372	1	399.432,713 472.313,606	19.517										

\*\* Lungimile segmentelor sunt determinate în planul de proiecție Stereo 70 și sunt rotunjite la 1 milimetru.

\*\*\* Distanța dintre puncte este formată din segmente cumulate ce sunt mai mici decât valoarea 1 milimetru.



**DATE DESPRE IMOBILUL NR. 12829**

Oficiul de Cadastru și Publicitate Imobiliară SIBIU  
Biroul de Cadastru și Publicitate Imobiliară Saliste

**A. Partea I. Descrierea imobilului**

TEREN Extravilan

Adresa: Jud. Sibiu

Nr. Crt	Nr cadastral Nr. topografic	Suprafața* (mp)	Observații / Referințe
A1		1.357	Sector cadastral:57 Teren neimprejmuit;

**B. Partea II. Proprietari și acte**

Inscrieri privitoare la dreptul de proprietate și alte drepturi reale	Referințe
/	
Act Normativ nr. 978, din 05/09/2002 emis de GUVERNUL ROMÂNIEI (Publicată în Monitorul Oficial, Anul XIV nr. 689 bis și se regăesc în Anexa 31 poziția nr. 25; Act administrativ nr. 4531/19.02.2024, eliberat de Primaria Comunei Jina);	
B1	A1
Intabulare, drept de PROPRIETATE, dobandit prin Lege, cota actuala 1/1, cota initiala 1/1 1) <b>COMUNA JINA</b> , CIF:4480130, DOMENIUL PUBLIC	

**C. Partea III. SARCINI .**

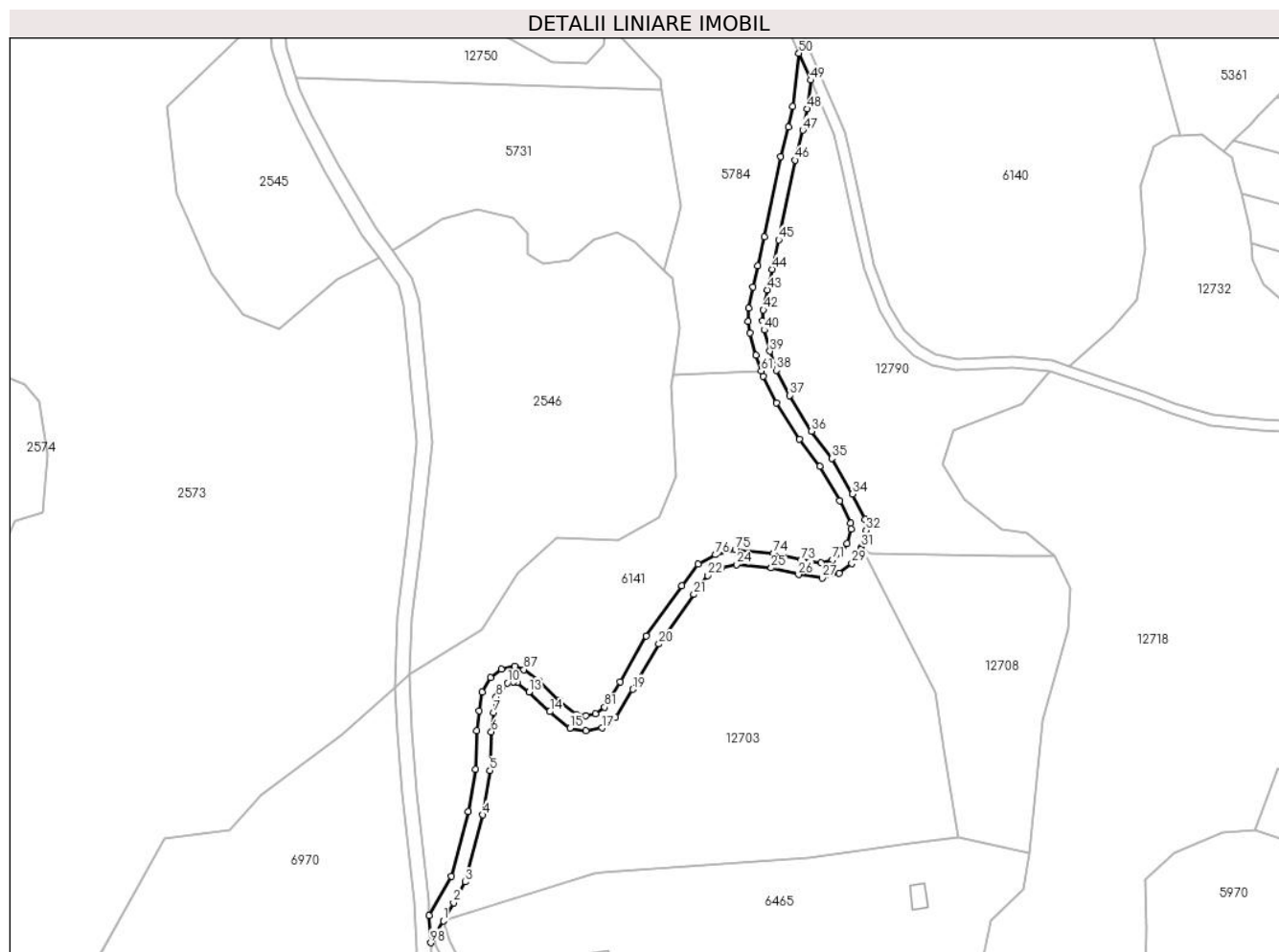
Inscrieri privind dezmembramintele dreptului de proprietate, drepturi reale de garanție și sarcini	Referințe
NU SUNT	

## Anexa Nr. 1 La Partea I

## Teren

Nr cadastral	Suprafața (mp)*	Observații / Referințe
	1.357	

\* Suprafața este determinată în planul de proiecție Stereo 70.



## Date referitoare la teren

Crt	Categorie folosință	Intravilan	Suprafața (mp)	Tarla	Parcelă	Nr. topo	Observații / Referințe
1	drum	NU	1.357	41	2698/2	-	

## Lungime Segmente

1) Valorile lungimilor segmentelor sunt obținute din proiecție în plan.

Punct început	X / Y	Punct sfârșit	X / Y	Lungime segment	Punct început	X / Y	Punct sfârșit	X / Y	Lungime segment	Punct început	X / Y	Punct sfârșit	X / Y	Lungime segment
1	399.382,678 471.969,718	2	399.385,481 471.974,628	5.654	2	399.385,481 471.974,628	3	399.388,712 471.980,289	6.518	3	399.388,712 471.980,289	4	399.393,497 471.998,601	18.927
4	399.393,497 471.998,601	5	399.395,429 472.010,655	12.208	5	399.395,429 472.010,655	6	399.395,832 472.021,241	10.594	6	399.395,832 472.021,241	7	399.396,467 472.026,46	5.257
7	399.396,467 472.026,46	8	399.397,152 472.030,755	4.349	8	399.397,152 472.030,755	9	399.398,625 472.033,339	2.974	9	399.398,625 472.033,339	10	399.400,242 472.034,605	2.054
10	399.400,242 472.034,605	11	399.401,894 472.034,947	1.687	11	399.401,894 472.034,947	12	399.402,823 472.034,629	0.982	12	399.402,823 472.034,629	13	399.406,12 472.032,147	4.127
13	399.406,12 472.032,147	14	399.411,785 472.026,734	7.835	14	399.411,785 472.026,734	15	399.417,295 472.022,263	7.096	15	399.417,295 472.022,263	16	399.421,604 472.021,514	4.374
16	399.421,604 472.021,514	17	399.425,979 472.022,314	4.448	17	399.425,979 472.022,314	18	399.429,748 472.025,231	4.766	18	399.429,748 472.025,231	19	399.434,407 472.032,812	8.898



Punct început	X / Y	Punct sfârșit	X / Y	Lungime segment	Punct început	X / Y	Punct sfârșit	X / Y	Lungime segment	Punct început	X / Y	Punct sfârșit	X / Y	Lungime segment
19	399.434,407 472.032,812	20	399.441,522 472.045,198	14.284	20	399.441,522 472.045,198	21	399.451,095 472.058,69	16.543	21	399.451,095 472.058,69	22	399.454,925 472.063,824	6.405
22	399.454,925 472.063,824	23	399.458,461 472.065,783	4.042	23	399.458,461 472.065,783	24	399.462,716 472.066,835	4.383	24	399.462,716 472.066,835	25	399.472,222 472.065,932	9.549
25	399.472,222 472.065,932	26	399.479,664 472.064,149	7.653	26	399.479,664 472.064,149	27	399.486,069 472.063,172	6.479	27	399.486,069 472.063,172	28	399.490,698 472.064,494	4.814
28	399.490,698 472.064,494	29	399.494,229 472.067,195	4.446	29	399.494,229 472.067,195	30	399.496,625 472.070,933	4.44	30	399.496,625 472.070,933	31	399.496,819 472.071,616	0.71
31	399.496,819 472.071,616	32	399.498,118 472.076,195	4.76	32	399.498,118 472.076,195	33	399.497,789 472.079,219	3.042	33	399.497,789 472.079,219	34	399.494,459 472.086,139	7.68
34	399.494,459 472.086,139	35	399.488,772 472.095,832	11.238	35	399.488,772 472.095,832	36	399.483,263 472.103,268	9.254	36	399.483,263 472.103,268	37	399.477,186 472.113,009	11.481
37	399.477,186 472.113,009	38	399.473,679 472.119,824	7.664	38	399.473,679 472.119,824	39	399.471,847 472.125,086	5.572	39	399.471,847 472.125,086	40	399.470,338 472.130,828	5.937
40	399.470,338 472.130,828	41	399.469,929 472.133,358	2.563	41	399.469,929 472.133,358	42	399.470,062 472.136,302	2.947	42	399.470,062 472.136,302	43	399.471,179 472.141,785	5.596
43	399.471,179 472.141,785	44	399.472,478 472.147,425	5.788	44	399.472,478 472.147,425	45	399.474,289 472.155,433	8.21	45	399.474,289 472.155,433	46	399.478,721 472.177,206	22.219
46	399.478,721 472.177,206	47	399.480,812 472.185,318	8.377	47	399.480,812 472.185,318	48	399.482,042 472.191,139	5.95	48	399.482,042 472.191,139	49	399.482,967 472.198,994	7.909
49	399.482,967 472.198,994	50	399.479,805 472.206,346	8.003	50	399.479,805 472.206,346	51	399.478,091 472.191,788	14.659	51	399.478,091 472.191,788	52	399.476,916 472.186,231	5.68
52	399.476,916 472.186,231	53	399.474,822 472.178,105	8.391	53	399.474,822 472.178,105	54	399.470,378 472.156,273	22.28	54	399.470,378 472.156,273	55	399.468,578 472.148,315	8.159
55	399.468,578 472.148,315	56	399.467,27 472.142,633	5.831	56	399.467,27 472.142,633	57	399.466,081 472.136,795	5.958	57	399.466,081 472.136,795	58	399.465,914 472.133,127	3.672
58	399.465,914 472.133,127	59	399.466,42 472.129,998	3.17	59	399.466,42 472.129,998	60	399.468,018 472.123,918	6.286	60	399.468,018 472.123,918	61	399.469,501 472.119,657	4.512
61	399.469,501 472.119,657	62	399.469,994 472.118,243	1.497	62	399.469,994 472.118,243	63	399.473,705 472.111,032	8.11	63	399.473,705 472.111,032	64	399.479,954 472.101,015	11.806
64	399.479,954 472.101,015	65	399.485,43 472.093,623	9.199	65	399.485,43 472.093,623	66	399.490,926 472.084,256	10.86	66	399.490,926 472.084,256	67	399.493,887 472.078,104	6.827
67	399.493,887 472.078,104	68	399.494,057 472.076,537	1.576	68	399.494,057 472.076,537	69	399.492,939 472.072,594	4.098	69	399.492,939 472.072,594	70	399.491,241 472.069,945	3.146
70	399.491,241 472.069,945	71	399.488,87 472.068,132	2.985	71	399.488,87 472.068,132	72	399.485,81 472.067,258	3.182	72	399.485,81 472.067,258	73	399.480,433 472.068,078	5.439
73	399.480,433 472.068,078	74	399.472,88 472.069,888	7.767	74	399.472,88 472.069,888	75	399.462,416 472.070,881	10.511	75	399.462,416 472.070,881	76	399.456,986 472.069,539	5.593
76	399.456,986 472.069,539	77	399.452,234 472.066,906	5.433	77	399.452,234 472.066,906	78	399.447,86 472.061,044	7.314	78	399.447,86 472.061,044	79	399.438,149 472.047,357	16.782
79	399.438,149 472.047,357	80	399.430,969 472.034,856	14.416	80	399.430,969 472.034,856	81	399.426,723 472.027,947	8.109	81	399.426,723 472.027,947	82	399.424,301 472.026,074	3.062
82	399.424,301 472.026,074	83	399.421,586 472.025,577	2.76	83	399.421,586 472.025,577	84	399.419,006 472.026,025	2.619	84	399.419,006 472.026,025	85	399.414,431 472.029,738	5.892
85	399.414,431 472.029,738	86	399.408,713 472.035,201	7.908	86	399.408,713 472.035,201	87	399.404,721 472.038,207	4.997	87	399.404,721 472.038,207	88	399.402,155 472.039,086	2.712
88	399.402,155 472.039,086	89	399.398,514 472.038,331	3.718	89	399.398,514 472.038,331	90	399.395,539 472.036,004	3.777	90	399.395,539 472.036,004	91	399.393,317 472.032,103	4.489
91	399.393,317 472.032,103	92	399.392,505 472.027,017	5.15	92	399.392,505 472.027,017	93	399.391,841 472.021,559	5.498	93	399.391,841 472.021,559	94	399.391,442 472.011,049	10.518
94	399.391,442 472.011,049	95	399.389,578 471.999,425	11.773	95	399.389,578 471.999,425	96	399.384,976 471.981,812	18.204	96	399.384,976 471.981,812	97	399.378,852 471.971,085	12.352
97	399.378,852 471.971,085	98	399.379,235 471.963,686	7.409	98	399.379,235 471.963,686	99	399.380,032 471.965,083	1.608	99	399.380,032 471.965,083	1	399.382,678 471.969,718	5.337

\*\* Lungimile segmentelor sunt determinate în planul de proiecție Stereo 70 și sunt rotunjite la 1 milimetru.

\*\*\* Distanța dintre puncte este formată din segmente cumulate ce sunt mai mici decât valoarea 1 milimetru.



**DATE DESPRE IMOBILUL NR. 12830**

Oficiul de Cadastru și Publicitate Imobiliară SIBIU  
Biroul de Cadastru și Publicitate Imobiliară Saliste

**A. Partea I. Descrierea imobilului**

TEREN Extravilan

Adresa: Jud. Sibiu

Nr. Crt	Nr cadastral Nr. topografic	Suprafața* (mp)	Observații / Referințe
A1		4.556	Sector cadastral:57 Teren neimprejmut;

**B. Partea II. Proprietari și acte**

Inscrieri privitoare la dreptul de proprietate și alte drepturi reale		Referințe
/		
Act Normativ nr. 7, din 13/03/1996 emis de PARLAMENTUL ROMÂNIEI;		
B1	Intabulare, drept de PROPRIETATE, dobândit prin Lege, cota actuala 1/1, cota initiala 1/1 1) NEIDENTIFICAT NEIDENTIFICAT	A1
Act Administrativ nr. 15127, din 16/11/2023 emis de PRIMĂRIA COMUNEI JINA;		
B2	Se noteaza posesia factica asupra suprafetei de 4556 mp in favoarea lui 1) CRĂCIUN AUREL	A1

**C. Partea III. SARCINI .**

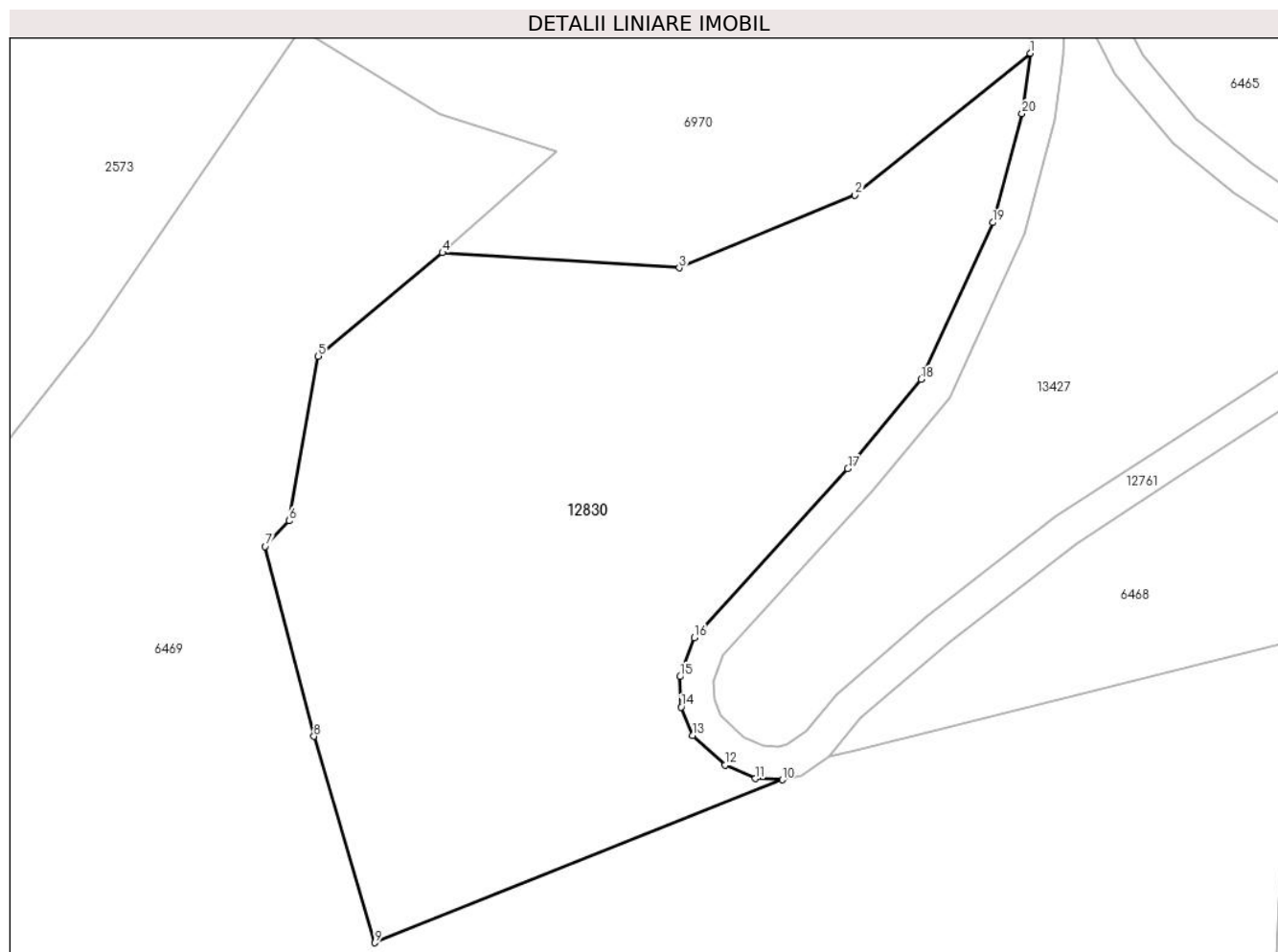
Inscrieri privind dezmembramintele dreptului de proprietate, drepturi reale de garanție și sarcini	Referințe
NU SUNT	

## Anexa Nr. 1 La Partea I

## Teren

Nr cadastral	Suprafața (mp)*	Observații / Referințe
	4.556	

\* Suprafața este determinată în planul de proiecție Stereo 70.



## Date referitoare la teren

Crt	Categorie folosință	Intra vilan	Suprafața (mp)	Tarla	Parcelă	Nr. topo	Observații / Referințe
1	faneata	NU	4.556	41	2692/2	-	

## Lungime Segmente

1) Valorile lungimilor segmentelor sunt obținute din proiecție în plan.

Punct început	X / Y	Punct sfârșit	X / Y	Lungime segment (** (m)
1	399.375,242 471.956,206	2	399.354,36 471.939,282	26.879
2	399.354,36 471.939,282	3	399.333,398 471.930,641	22.673
3	399.333,398 471.930,641	4	399.305,174 471.932,433	28.281
4	399.305,174 471.932,433	5	399.290,367 471.920,101	19.27
5	399.290,367 471.920,101	6	399.286,91 471.900,493	19.91

Punct început	X / Y	Punct sfârşit	X / Y	Lungime segment (** (m)
6	399.286,91 471.900,493	7	399.284,023 471.897,43	4.209
7	399.284,023 471.897,43	8	399.289,831 471.874,803	23.361
8	399.289,831 471.874,803	9	399.297,116 471.850,214	25.645
9	399.297,116 471.850,214	10	399.345,69 471.869,621	52.307
10	399.345,69 471.869,621	11	399.342,451 471.869,764	3.242
11	399.342,451 471.869,764	12	399.338,854 471.871,406	3.954
12	399.338,854 471.871,406	13	399.335,019 471.874,93	5.208
13	399.335,019 471.874,93	14	399.333,63 471.878,301	3.646
14	399.333,63 471.878,301	15	399.333,463 471.881,92	3.623
15	399.333,463 471.881,92	16	399.335,202 471.886,586	4.98
16	399.335,202 471.886,586	17	399.353,493 471.906,691	27.18
17	399.353,493 471.906,691	18	399.362,233 471.917,337	13.774
18	399.362,233 471.917,337	19	399.370,775 471.936,021	20.544
19	399.370,775 471.936,021	20	399.374,285 471.949,001	13.446
20	399.374,285 471.949,001	1	399.375,242 471.956,206	7.268

\*\* Lungimile segmentelor sunt determinate în planul de proiecție Stereo 70 și sunt rotunjite la 1 milimetru.

\*\*\* Distanța dintre puncte este formată din segmente cumulate ce sunt mai mici decât valoarea 1 milimetru.



**DATE DESPRE IMOBILUL NR. 12831**

Oficiul de Cadastru și Publicitate Imobiliară SIBIU  
 Biroul de Cadastru și Publicitate Imobiliară Saliste

**A. Partea I. Descrierea imobilului**

TEREN Extravilan

Nr. CF vechi:5296ajina

Nr. topografic:parte din nr top 5296

Adresa: Jud. Sibiu

Nr. Crt	Nr cadastral Nr. topografic	Suprafața* (mp)	Observații / Referințe
A1	100763	Din acte: 15.386 Masurata: 7.727	Sector cadastral:57 Teren neimprejmit; ; PARTIAL CF 100763 JINA

**B. Partea II. Proprietari și acte**

Inscrieri privitoare la dreptul de proprietate și alte drepturi reale	Referințe
<b>531 / 01/08/1966</b>	
Act Notarial nr. 197/1963, din 01/01/1963 emis de NOTARIATUL DE STAT RAION SEBES;	
B1	A1
Intabulare, drept de PROPRIETATE, cu titlu de drept mostenire, dobandit prin Succesiune, cota actuala 3/8, cota initiala 3/8	
1) <b>PAMFILOIU PARASCHIVA</b>	
<i>OBSERVATII: (provenita din conversia CF 5296ajina)</i>	
<b>85 / 14/01/1975</b>	
Act Notarial nr. 197/1963, din 01/01/1963 emis de NOTARIATUL DE STAT JUDETEAN SIBIU;	
B2	A1
Intabulare, drept de PROPRIETATE, cu titlu de drept mostenire, dobandit prin Succesiune, cota actuala 2/8, cota initiala 2/8	
1) <b>BEBESELEA IOANA</b>	
<i>OBSERVATII: (provenita din conversia CF 5296ajina)</i>	
B3	A1
Intabulare, drept de PROPRIETATE, cu titlu de drept mostenire, dobandit prin Succesiune, cota actuala 3/8, cota initiala 3/8	
1) <b>VINGARZAN IOANA</b>	
<i>OBSERVATII: (provenita din conversia CF 5296ajina)</i>	

**C. Partea III. SARCINI .**

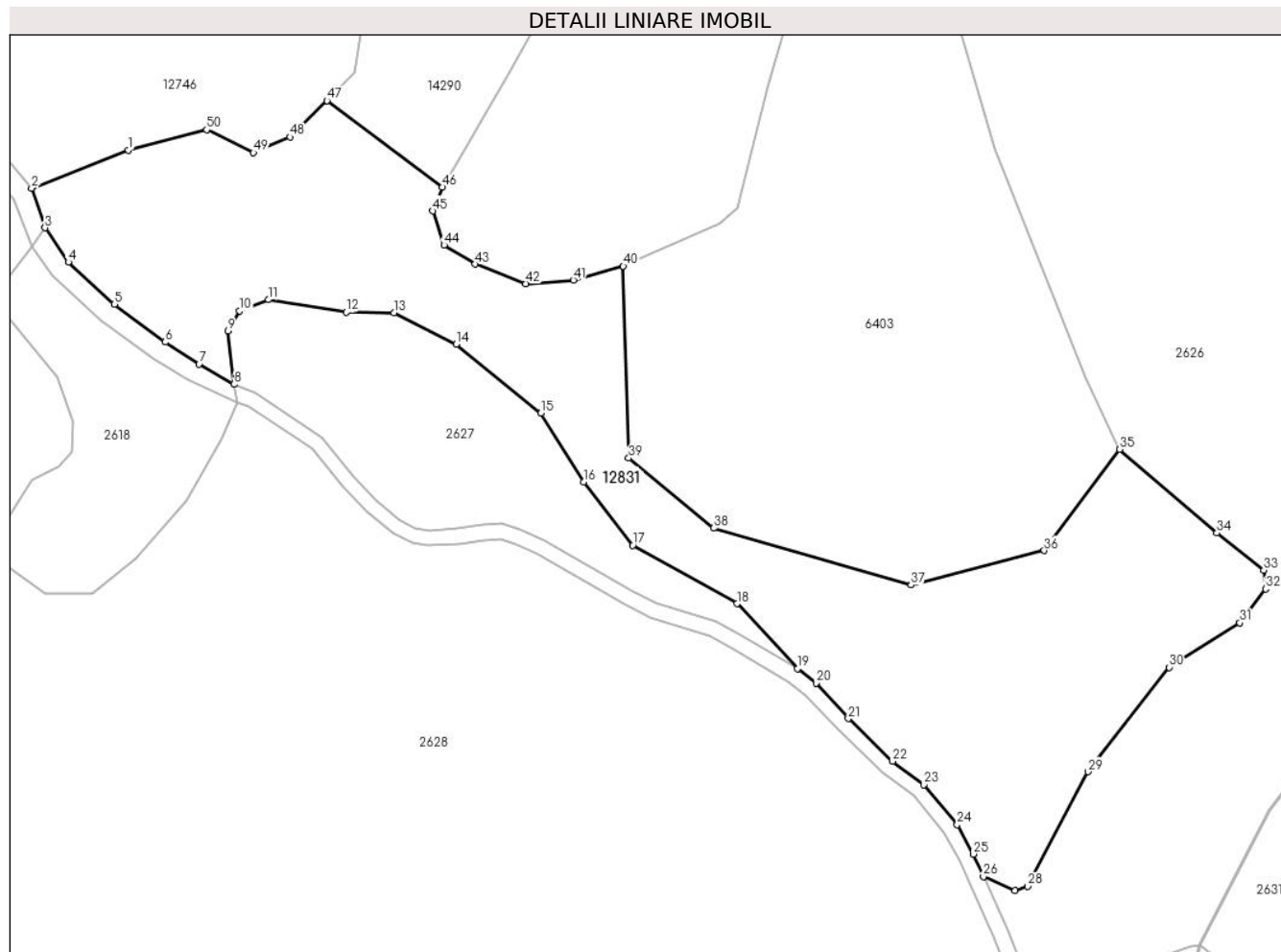
Inscrieri privind dezmembramintele dreptului de proprietate, drepturi reale de garanție și sarcini	Referințe
NU SUNT	

## Anexa Nr. 1 La Partea I

## Teren

Nr cadastral	Suprafața (mp)*	Observații / Referințe
100763	Din acte: 15.386 Masurata: 7.727	; PARTIAL CF 100763 JINA

\* Suprafața este determinată în planul de proiecție Stereo 70.



## Date referitoare la teren

Crt	Categorie folosință	Intra vilan	Suprafața (mp)	Tarla	Parcelă	Nr. topo	Observații / Referințe
1	fânețe (F) - fânețe împădurite	NU	7.727	41	2627,2626/5, 2753/2	parte din nr top 5296	

## Lungime Segmente

1) Valorile lungimilor segmentelor sunt obținute din proiecție în plan.

Punct început	X / Y	Punct sfârșit	X / Y	Lungime segment	Punct început	X / Y	Punct sfârșit	X / Y	Lungime segment	Punct început	X / Y	Punct sfârșit	X / Y	Lungime segment
1	400.319,298 471.470,618	2	400.300,557 471.463,223	20.147	2	400.300,557 471.463,223	3	400.303,149 471.455,528	8.12	3	400.303,149 471.455,528	4	400.307,654 471.448,908	8.007
4	400.307,654 471.448,908	5	400.316,576 471.440,757	12.085	5	400.316,576 471.440,757	6	400.326,421 471.433,408	12.285	6	400.326,421 471.433,408	7	400.332,973 471.429,139	7.82
7	400.332,973 471.429,139	8	400.339,765 471.425,227	7.838	8	400.339,765 471.425,227	9	400.338,57 471.435,574	10.416	9	400.338,57 471.435,574	10	400.340,869 471.439,447	4.504
10	400.340,869 471.439,447	11	400.346,452 471.441,614	5.989	11	400.346,452 471.441,614	12	400.361,483 471.439,246	15.216	12	400.361,483 471.439,246	13	400.370,754 471.439,053	9.273
13	400.370,754 471.439,053	14	400.382,79 471.432,993	13.475	14	400.382,79 471.432,993	15	400.399,212 471.419,627	21.174	15	400.399,212 471.419,627	16	400.407,455 471.406,292	15.677



Punct început	X / Y	Punct sfârșit	X / Y	Lungime segment	Punct început	X / Y	Punct sfârșit	X / Y	Lungime segment	Punct început	X / Y	Punct sfârșit	X / Y	Lungime segment
16	400.407,455 471.406,292	17	400.417,012 471.394,029	15.547	17	400.417,012 471.394,029	18	400.437,176 471.382,744	23.107	18	400.437,176 471.382,744	19	400.448,882 471.370,137	17.204
19	400.448,882 471.370,137	20	400.452,51 471.367,371	4.562	20	400.452,51 471.367,371	21	400.458,762 471.360,483	9.302	21	400.458,762 471.360,483	22	400.467,322 471.352,197	11.913
22	400.467,322 471.352,197	23	400.473,412 471.347,637	7.608	23	400.473,412 471.347,637	24	400.479,872 471.339,973	10.023	24	400.479,872 471.339,973	25	400.482,961 471.334,247	6.506
25	400.482,961 471.334,247	26	400.484,927 471.329,867	4.801	26	400.484,927 471.329,867	27	400.491,086 471.327,14	6.736	27	400.491,086 471.327,14	28	400.493,496 471.327,99	2.556
28	400.493,496 471.327,99	29	400.505,192 471.350,168	25.073	29	400.505,192 471.350,168	30	400.520,91 471.370,413	25.63	30	400.520,91 471.370,413	31	400.534,634 471.379,029	16.204
31	400.534,634 471.379,029	32	400.539,624 471.385,605	8.255	32	400.539,624 471.385,605	33	400.539,254 471.389,252	3.666	33	400.539,254 471.389,252	34	400.530,163 471.396,424	11.579
34	400.530,163 471.396,424	35	400.511,347 471.412,654	24.849	35	400.511,347 471.412,654	36	400.496,706 471.393,034	24.481	36	400.496,706 471.393,034	37	400.470,931 471.386,345	26.629
37	400.470,931 471.386,345	38	400.432,697 471.397,362	39.79	38	400.432,697 471.397,362	39	400.416,215 471.410,943	21.356	39	400.416,215 471.410,943	40	400.415,154 471.448,105	37.177
40	400.415,154 471.448,105	41	400.405,489 471.445,43	10.028	41	400.405,489 471.445,43	42	400.396,282 471.444,711	9.235	42	400.396,282 471.444,711	43	400.386,5 471.448,521	10.498
43	400.386,5 471.448,521	44	400.380,458 471.452,188	7.068	44	400.380,458 471.452,188	45	400.378,3 471.458,803	6.958	45	400.378,3 471.458,803	46	400.380,098 471.463,405	4.941
46	400.380,098 471.463,405	47	400.357,777 471.480,185	27.925	47	400.357,777 471.480,185	48	400.350,603 471.473,12	10.069	48	400.350,603 471.473,12	49	400.343,529 471.470,083	7.698
49	400.343,529 471.470,083	50	400.334,442 471.474,535	10.119	50	400.334,442 471.474,535	1	400.319,298 471.470,618	15.642					

\*\* Lungimile segmentelor sunt determinate în planul de proiecție Stereo 70 și sunt rotunjite la 1 milimetru.

\*\*\* Distanța dintre puncte este formată din segmente cumulate ce sunt mai mici decât valoarea 1 milimetru.



**DATE DESPRE IMOBILUL NR. 12832**

Oficiul de Cadastru și Publicitate Imobiliară SIBIU  
Biroul de Cadastru și Publicitate Imobiliară Saliste

**A. Partea I. Descrierea imobilului**

TEREN Extravilan

Adresa: Jud. Sibiu

Nr. Crt	Nr cadastral Nr. topografic	Suprafața* (mp)	Observații / Referințe
A1		319	Sector cadastral:134 Teren neimpregmuit;

**B. Partea II. Proprietari și acte**

Inscrieri privitoare la dreptul de proprietate și alte drepturi reale	Referințe
/	
Act Normativ nr. 7, din 13/03/1996 emis de PARLAMENTUL ROMÂNIEI;	
B1	Inscrierea provizorie, drept de PROPRIETATE, dobandit prin Lege, cota actuala 1/1, cota initiala 1/1
	1) <b>COMUNA JINA</b> , CIF:0000000000000, PROPRIETAR NEIDENTIFICAT

**C. Partea III. SARCINI .**

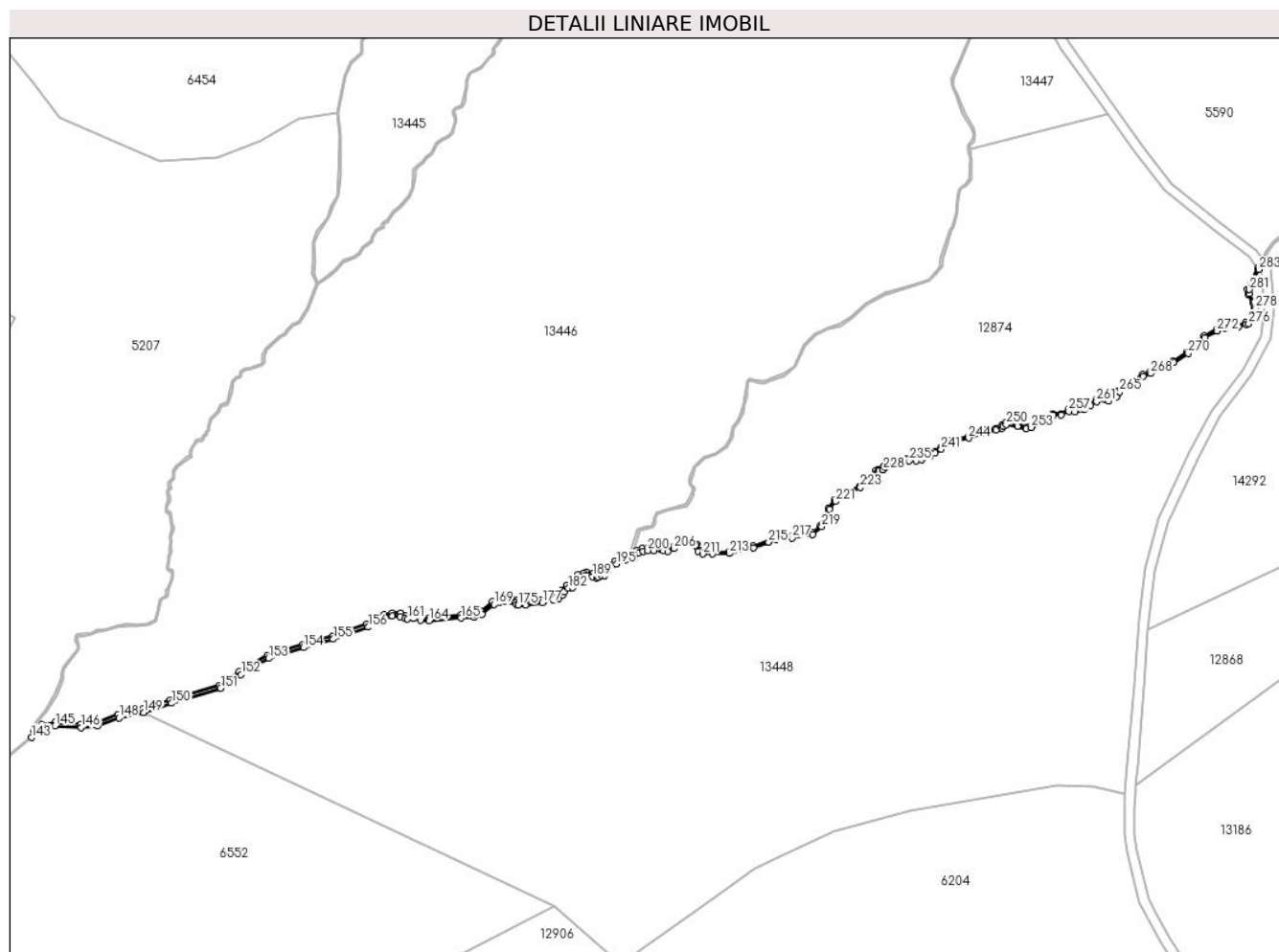
Inscrieri privind dezmembramintele dreptului de proprietate, drepturi reale de garanție și sarcini	Referințe
NU SUNT	

## Anexa Nr. 1 La Partea I

## Teren

Nr cadastral	Suprafața (mp)*	Observații / Referințe
	319	

\* Suprafața este determinată în planul de proiecție Stereo 70.



## Date referitoare la teren

Crt	Categorie folosință	Intravilan	Suprafața (mp)	Tarla	Parcelă	Nr. topo	Observații / Referințe
1	ape curgătoare	NU	319	52	3187/1	-	

## Lungime Segmente

1) Valorile lungimilor segmentelor sunt obținute din proiecție în plan.

Punct început	X / Y	Punct sfârșit	X / Y	Lungime segment	Punct început	X / Y	Punct sfârșit	X / Y	Lungime segment	Punct început	X / Y	Punct sfârșit	X / Y	Lungime segment
1	405.064,325 469.551,127	2	405.062,816 469.548,156	3.332	2	405.062,816 469.548,156	3	405.060,852 469.544,289	4.337	3	405.060,852 469.544,289	4	405.059,677 469.541,703	2.84
4	405.059,677 469.541,703	5	405.059,812 469.540,192	1.517	5	405.059,812 469.540,192	6	405.061,315 469.537,586	3.008	6	405.061,315 469.537,586	7	405.061,717 469.535,918	1.716
7	405.061,717 469.535,918	8	405.060,987 469.533,702	2.333	8	405.060,987 469.533,702	9	405.059,726 469.531,602	2.45	9	405.059,726 469.531,602	10	405.059,147 469.531,464	0.595
10	405.059,147 469.531,464	11	405.056,839 469.530,839	2.391	11	405.056,839 469.530,839	12	405.052,766 469.530,327	4.105	12	405.052,766 469.530,327	13	405.050,22 469.529,456	2.691
13	405.050,22 469.529,456	14	405.046,377 469.527,434	4.342	14	405.046,377 469.527,434	15	405.041,284 469.522,548	7.058	15	405.041,284 469.522,548	16	405.036,957 469.519,794	5.129

Punct început	X / Y	Punct sfârșit	X / Y	Lungime segment	Punct început	X / Y	Punct sfârșit	X / Y	Lungime segment	Punct început	X / Y	Punct sfârșit	X / Y	Lungime segment
16	405.036,957 469.519,794	17	405.029,972 469.516,507	7.72	17	405.029,972 469.516,507	18	405.027,726 469.515,646	2.405	18	405.027,726 469.515,646	19	405.022,478 469.512,767	5.986
19	405.022,478 469.512,767	20	405.020,364 469.510,768	2.909	20	405.020,364 469.510,768	21	405.019,358 469.509,26	1.813	21	405.019,358 469.509,26	22	405.017,324 469.508,103	2.34
22	405.017,324 469.508,103	23	405.016,529 469.508,425	0.858	23	405.016,529 469.508,425	24	405.013,5 469.507,986	3.061	24	405.013,5 469.507,986	25	405.011,513 469.506,714	2.359
25	405.011,513 469.506,714	26	405.009,611 469.505,482	2.266	26	405.009,611 469.505,482	27	405.007,0 469.504,844	2.688	27	405.007,0 469.504,844	28	405.005,107 469.504,975	1.898
28	405.005,107 469.504,975	29	405.002,761 469.503,845	2.604	29	405.002,761 469.503,845	30	405.000,282 469.503,802	2.479	30	405.000,282 469.503,802	31	404.998,851 469.502,585	1.879
31	404.998,851 469.502,585	32	404.993,602 469.500,055	5.827	32	404.993,602 469.500,055	33	404.992,229 469.499,702	1.418	33	404.992,229 469.499,702	34	404.989,704 469.500,429	2.628
34	404.989,704 469.500,429	35	404.986,008 469.500,96	3.734	35	404.986,008 469.500,96	36	404.984,756 469.500,321	1.406	36	404.984,756 469.500,321	37	404.984,509 469.499,776	0.598
37	404.984,509 469.499,776	38	404.982,772 469.499,232	1.82	38	404.982,772 469.499,232	39	404.980,069 469.498,741	2.747	39	404.980,069 469.498,741	40	404.978,446 469.498,165	1.722
40	404.978,446 469.498,165	41	404.974,504 469.496,785	4.177	41	404.974,504 469.496,785	42	404.969,062 469.495,457	5.602	42	404.969,062 469.495,457	43	404.967,625 469.495,021	1.502
43	404.967,625 469.495,021	44	404.966,009 469.493,319	2.347	44	404.966,009 469.493,319	45	404.964,153 469.492,256	2.139	45	404.964,153 469.492,256	46	404.962,608 469.491,2	1.871
46	404.962,608 469.491,2	47	404.960,817 469.490,966	1.806	47	404.960,817 469.490,966	48	404.960,033 469.490,192	1.102	48	404.960,033 469.490,192	49	404.958,688 469.489,916	1.373
49	404.958,688 469.489,916	50	404.956,608 469.489,892	2.08	50	404.956,608 469.489,892	51	404.955,485 469.490,054	1.135	51	404.955,485 469.490,054	52	404.954,428 469.489,708	1.112
52	404.954,428 469.489,708	53	404.953,204 469.488,9	1.467	53	404.953,204 469.488,9	54	404.951,868 469.488,719	1.348	54	404.951,868 469.488,719	55	404.950,337 469.488,537	1.542
55	404.950,337 469.488,537	56	404.948,937 469.487,865	1.553	56	404.948,937 469.487,865	57	404.948,36 469.487,168	0.905	57	404.948,36 469.487,168	58	404.947,133 469.486,872	1.262
58	404.947,133 469.486,872	59	404.946,449 469.486,395	0.834	59	404.946,449 469.486,395	60	404.945,983 469.485,351	1.143	60	404.945,983 469.485,351	61	404.944,25 469.483,488	2.544
61	404.944,25 469.483,488	62	404.941,43 469.481,682	3.349	62	404.941,43 469.481,682	63	404.936,651 469.479,314	5.334	63	404.936,651 469.479,314	64	404.933,65 469.477,389	3.565
64	404.933,65 469.477,389	65	404.931,795 469.474,845	3.148	65	404.931,795 469.474,845	66	404.929,474 469.469,664	5.677	66	404.929,474 469.469,664	67	404.926,918 469.467,481	3.361
67	404.926,918 469.467,481	68	404.920,697 469.466,361	6.321	68	404.920,697 469.466,361	69	404.915,781 469.465,955	4.933	69	404.915,781 469.465,955	70	404.908,852 469.463,459	7.365
70	404.908,852 469.463,459	71	404.901,553 469.461,664	7.516	71	404.901,553 469.461,664	72	404.896,602 469.461,473	4.955	72	404.896,602 469.461,473	73	404.893,725 469.461,491	2.877
73	404.893,725 469.461,491	74	404.892,441 469.462,229	1.481	74	404.892,441 469.462,229	75	404.891,692 469.464,077	1.994	75	404.891,692 469.464,077	76	404.889,971 469.464,635	1.809
76	404.889,971 469.464,635	77	404.887,476 469.464,613	2.495	77	404.887,476 469.464,613	78	404.884,454 469.463,128	3.367	78	404.884,454 469.463,128	79	404.882,753 469.462,333	1.878
79	404.882,753 469.462,333	80	404.881,817 469.462,483	0.948	80	404.881,817 469.462,483	81	404.881,368 469.462,932	0.635	81	404.881,368 469.462,932	82	404.880,585 469.463,069	0.795
82	404.880,585 469.463,069	83	404.878,474 469.462,973	2.113	83	404.878,474 469.462,973	84	404.876,887 469.462,858	1.591	84	404.876,887 469.462,858	85	404.875,044 469.462,775	1.845
85	404.875,044 469.462,775	86	404.873,53 469.462,183	1.626	86	404.873,53 469.462,183	87	404.872,291 469.460,747	1.897	87	404.872,291 469.460,747	88	404.870,983 469.460,414	1.35
88	404.870,983 469.460,414	89	404.869,674 469.460,08	1.351	89	404.869,674 469.460,08	90	404.866,735 469.458,799	3.206	90	404.866,735 469.458,799	91	404.863,674 469.456,627	3.753
91	404.863,674 469.456,627	92	404.863,026 469.455,37	1.414	92	404.863,026 469.455,37	93	404.862,257 469.455,334	0.77	93	404.862,257 469.455,334	94	404.861,492 469.454,82	0.922
94	404.861,492 469.454,82	95	404.861,227 469.454,795	0.266	95	404.861,227 469.454,795	96	404.860,145 469.455,128	1.132	96	404.860,145 469.455,128	97	404.858,151 469.455,465	2.022
97	404.858,151 469.455,465	98	404.857,124 469.455,259	1.047	98	404.857,124 469.455,259	99	404.855,531 469.454,732	1.678	99	404.855,531 469.454,732	100	404.854,871 469.453,423	1.466
100	404.854,871 469.453,423	101	404.854,405 469.452,472	1.059	101	404.854,405 469.452,472	102	404.853,474 469.451,756	1.174	102	404.853,474 469.451,756	103	404.852,041 469.451,453	1.465
103	404.852,041 469.451,453	104	404.850,49 469.449,995	2.129	104	404.850,49 469.449,995	105	404.850,092 469.449,124	0.958	105	404.850,092 469.449,124	106	404.849,196 469.448,38	1.165
106	404.849,196 469.448,38	107	404.847,652 469.448,034	1.582	107	404.847,652 469.448,034	108	404.844,391 469.447,126	3.385	108	404.844,391 469.447,126	109	404.839,499 469.446,496	4.932
109	404.839,499 469.446,496	110	404.837,355 469.446,465	2.144	110	404.837,355 469.446,465	111	404.837,346 469.446,468	0.009	111	404.837,346 469.446,468	112	404.837,029 469.447,0	0.619
112	404.837,029 469.447,0	113	404.835,308 469.447,5	1.792	113	404.835,308 469.447,5	114	404.833,263 469.447,638	2.05	114	404.833,263 469.447,638	115	404.831,367 469.447,382	1.913

Punct început	X / Y	Punct sfârșit	X / Y	Lungime segment	Punct început	X / Y	Punct sfârșit	X / Y	Lungime segment	Punct început	X / Y	Punct sfârșit	X / Y	Lungime segment
115	404.831,367 469.447,382	116	404.829,315 469.446,533	2.221	116	404.829,315 469.446,533	117	404.825,847 469.443,601	4.541	117	404.825,847 469.443,601	118	404.824,099 469.443,359	1.765
118	404.824,099 469.443,359	119	404.823,457 469.442,667	0.944	119	404.823,457 469.442,667	120	404.819,749 469.442,518	3.711	120	404.819,749 469.442,518	121	404.809,973 469.441,634	9.816
121	404.809,973 469.441,634	122	404.807,646 469.441,82	2.334	122	404.807,646 469.441,82	123	404.805,393 469.442,377	2.321	123	404.805,393 469.442,377	124	404.803,509 469.442,172	1.895
124	404.803,509 469.442,172	125	404.802,969 469.442,253	0.546	125	404.802,969 469.442,253	126	404.801,502 469.442,969	1.632	126	404.801,502 469.442,969	127	404.798,816 469.443,059	2.688
127	404.798,816 469.443,059	128	404.796,28 469.442,39	2.623	128	404.796,28 469.442,39	129	404.791,16 469.439,625	5.819	129	404.791,16 469.439,625	130	404.780,577 469.436,028	11.178
130	404.780,577 469.436,028	131	404.771,535 469.433,462	9.399	131	404.771,535 469.433,462	132	404.760,722 469.430,089	11.327	132	404.760,722 469.430,089	133	404.752,194 469.425,154	9.853
133	404.752,194 469.425,154	134	404.746,05 469.421,019	7.406	134	404.746,05 469.421,019	135	404.731,218 469.416,479	15.511	135	404.731,218 469.416,479	136	404.722,698 469.413,708	8.959
136	404.722,698 469.413,708	137	404.715,145 469.412,056	7.732	137	404.715,145 469.412,056	138	404.708,679 469.409,521	6.945	138	404.708,679 469.409,521	139	404.703,932 469.409,15	4.761
139	404.703,932 469.409,15	140	404.695,98 469.409,708	7.972	140	404.695,98 469.409,708	141	404.691,927 469.409,049	4.106	141	404.691,927 469.409,049	142	404.689,558 469.406,997	3.134
142	404.689,558 469.406,997	143	404.688,829 469.405,043	2.086	143	404.688,829 469.405,043	144	404.692,368 469.408,108	4.682	144	404.692,368 469.408,108	145	404.696,026 469.408,702	3.706
145	404.696,026 469.408,702	146	404.703,936 469.408,147	7.929	146	404.703,936 469.408,147	147	404.708,905 469.408,536	4.984	147	404.708,905 469.408,536	148	404.715,437 469.411,096	7.016
148	404.715,437 469.411,096	149	404.722,96 469.412,742	7.701	149	404.722,96 469.412,742	150	404.731,519 469.415,525	9.0	150	404.731,519 469.415,525	151	404.746,485 469.420,106	15.651
151	404.746,485 469.420,106	152	404.752,724 469.424,305	7.52	152	404.752,724 469.424,305	153	404.761,126 469.429,168	9.708	153	404.761,126 469.429,168	154	404.771,82 469.432,504	11.202
154	404.771,82 469.432,504	155	404.780,874 469.435,073	9.411	155	404.780,874 469.435,073	156	404.791,561 469.438,706	11.288	156	404.791,561 469.438,706	157	404.796,65 469.441,454	5.784
157	404.796,65 469.441,454	158	404.798,929 469.442,054	2.357	158	404.798,929 469.442,054	159	404.801,255 469.441,976	2.327	159	404.801,255 469.441,976	160	404.802,669 469.441,287	1.573
160	404.802,669 469.441,287	161	404.803,489 469.441,164	0.829	161	404.803,489 469.441,164	162	404.805,325 469.441,364	1.847	162	404.805,325 469.441,364	163	404.807,485 469.440,83	2.225
163	404.807,485 469.440,83	164	404.809,978 469.440,63	2.501	164	404.809,978 469.440,63	165	404.819,814 469.441,52	9.876	165	404.819,814 469.441,52	166	404.823,91 469.441,685	4.099
166	404.823,91 469.441,685	167	404.824,59 469.442,418	1.0	167	404.824,59 469.442,418	168	404.826,272 469.442,65	1.698	168	404.826,272 469.442,65	169	404.829,842 469.445,668	4.675
169	404.829,842 469.445,668	170	404.831,63 469.446,409	1.935	170	404.831,63 469.446,409	171	404.833,297 469.446,634	1.682	171	404.833,297 469.446,634	172	404.835,133 469.446,51	1.84
172	404.835,133 469.446,51	173	404.836,372 469.446,15	1.29	173	404.836,372 469.446,15	174	404.836,687 469.445,621	0.616	174	404.836,687 469.445,621	175	404.837,217 469.445,463	0.553
175	404.837,217 469.445,463	176	404.839,571 469.445,497	2.354	176	404.839,571 469.445,497	177	404.844,59 469.446,143	5.06	177	404.844,59 469.446,143	178	404.847,896 469.447,064	3.432
178	404.847,896 469.447,064	179	404.849,649 469.447,457	1.797	179	404.849,649 469.447,457	180	404.850,906 469.448,501	1.634	180	404.850,906 469.448,501	181	404.851,318 469.449,401	0.99
181	404.851,318 469.449,401	182	404.852,521 469.450,533	1.652	182	404.852,521 469.450,533	183	404.853,904 469.450,825	1.413	183	404.853,904 469.450,825	184	404.855,2 469.451,822	1.635
184	404.855,2 469.451,822	185	404.855,767 469.452,978	1.288	185	404.855,767 469.452,978	186	404.856,238 469.453,913	1.047	186	404.856,238 469.453,913	187	404.857,381 469.454,291	1.204
187	404.857,381 469.454,291	188	404.858,166 469.454,448	0.801	188	404.858,166 469.454,448	189	404.859,913 469.454,153	1.772	189	404.859,913 469.454,153	190	404.861,123 469.453,781	1.266
190	404.861,123 469.453,781	191	404.861,839 469.453,848	0.719	191	404.861,839 469.453,848	192	404.862,582 469.454,348	0.896	192	404.862,582 469.454,348	193	404.863,65 469.454,397	1.069
193	404.863,65 469.454,397	194	404.864,452 469.455,952	1.75	194	404.864,452 469.455,952	195	404.867,229 469.457,924	3.406	195	404.867,229 469.457,924	196	404.869,999 469.459,131	3.022
196	404.869,999 469.459,131	197	404.872,843 469.459,856	2.935	197	404.872,843 469.459,856	198	404.874,126 469.461,342	1.963	198	404.874,126 469.461,342	199	404.875,408 469.461,843	1.376
199	404.875,408 469.461,843	200	404.876,795 469.462,046	1.402	200	404.876,795 469.462,046	201	404.878,753 469.461,986	1.959	201	404.878,753 469.461,986	202	404.880,616 469.462,556	1.948
202	404.880,616 469.462,556	203	404.881,126 469.462,467	0.518	203	404.881,126 469.462,467	204	404.881,578 469.462,015	0.639	204	404.881,578 469.462,015	205	404.882,825 469.461,815	1.263
205	404.882,825 469.461,815	206	404.884,671 469.462,677	2.037	206	404.884,671 469.462,677	207	404.887,594 469.464,114	3.257	207	404.887,594 469.464,114	208	404.889,894 469.464,134	2.3
208	404.889,894 469.464,134	209	404.891,316 469.463,673	1.495	209	404.891,316 469.463,673	210	404.892,042 469.461,882	1.933	210	404.892,042 469.461,882	211	404.893,59 469.460,992	1.786
211	404.893,59 469.460,992	212	404.896,61 469.460,973	3.02	212	404.896,61 469.460,973	213	404.901,623 469.461,166	5.017	213	404.901,623 469.461,166	214	404.908,997 469.462,98	7.594

Punct început	X / Y	Punct sfârșit	X / Y	Lungime segment	Punct început	X / Y	Punct sfârșit	X / Y	Lungime segment	Punct început	X / Y	Punct sfârșit	X / Y	Lungime segment
214	404.908,997 469.462,98	215	404.913,634 469.464,65	4.929	215	404.913,634 469.464,65	216	404.915,889 469.465,462	2.397	216	404.915,889 469.465,462	217	404.920,762 469.465,865	4.89
217	404.920,762 469.465,865	218	404.927,139 469.467,013	6.48	218	404.927,139 469.467,013	219	404.929,884 469.469,357	3.61	219	404.929,884 469.469,357	220	404.932,23 469.474,593	5.738
220	404.932,23 469.474,593	221	404.933,984 469.477,025	2.999	221	404.933,984 469.477,025	222	404.936,886 469.478,933	3.473	222	404.936,886 469.478,933	223	404.941,641 469.481,293	5.308
223	404.941,641 469.481,293	224	404.944,56 469.483,121	3.444	224	404.944,56 469.483,121	225	404.946,405 469.485,071	2.684	225	404.946,405 469.485,071	226	404.946,849 469.486,065	1.089
226	404.946,849 469.486,065	227	404.947,342 469.486,408	0.601	227	404.947,342 469.486,408	228	404.948,639 469.486,721	1.334	228	404.948,639 469.486,721	229	404.949,253 469.487,462	0.962
229	404.949,253 469.487,462	230	404.950,478 469.488,051	1.359	230	404.950,478 469.488,051	231	404.951,931 469.488,223	1.463	231	404.951,931 469.488,223	232	404.953,384 469.488,42	1.466
232	404.953,384 469.488,42	233	404.954,648 469.489,253	1.514	233	404.954,648 469.489,253	234	404.955,53 469.489,543	0.928	234	404.955,53 469.489,543	235	404.956,575 469.489,392	1.056
235	404.956,575 469.489,392	236	404.958,742 469.489,417	2.167	236	404.958,742 469.489,417	237	404.960,278 469.489,732	1.568	237	404.960,278 469.489,732	238	404.961,049 469.490,492	1.083
238	404.961,049 469.490,492	239	404.962,791 469.490,719	1.757	239	404.962,791 469.490,719	240	404.964,418 469.491,832	1.971	240	404.964,418 469.491,832	241	404.966,321 469.492,922	2.193
241	404.966,321 469.492,922	242	404.967,896 469.494,581	2.288	242	404.967,896 469.494,581	243	404.969,194 469.494,975	1.356	243	404.969,194 469.494,975	244	404.974,647 469.496,305	5.613
244	404.974,647 469.496,305	245	404.978,613 469.497,694	4.202	245	404.978,613 469.497,694	246	404.980,198 469.498,256	1.682	246	404.980,198 469.498,256	247	404.982,892 469.498,746	2.738
247	404.982,892 469.498,746	248	404.984,872 469.499,365	2.075	248	404.984,872 469.499,365	249	404.985,139 469.499,955	0.648	249	404.985,139 469.499,955	250	404.986,094 469.500,443	1.072
250	404.986,094 469.500,443	251	404.989,599 469.499,939	3.541	251	404.989,599 469.499,939	252	404.992,222 469.499,184	2.729	252	404.992,222 469.499,184	253	404.993,775 469.499,583	1.603
253	404.993,775 469.499,583	254	404.999,126 469.502,162	5.94	254	404.999,126 469.502,162	255	405.000,47 469.503,305	1.764	255	405.000,47 469.503,305	256	405.002,879 469.503,347	2.409
256	405.002,879 469.503,347	257	405.005,204 469.504,467	2.581	257	405.005,204 469.504,467	258	405.007,043 469.504,34	1.843	258	405.007,043 469.504,34	259	405.009,812 469.505,016	2.85
259	405.009,812 469.505,016	260	405.011,784 469.506,294	2.35	260	405.011,784 469.506,294	261	405.013,678 469.507,507	2.249	261	405.013,678 469.507,507	262	405.016,467 469.507,911	2.818
262	405.016,467 469.507,911	263	405.017,361 469.507,549	0.965	263	405.017,361 469.507,549	264	405.019,708 469.508,884	2.7	264	405.019,708 469.508,884	265	405.020,749 469.510,444	1.875
265	405.020,749 469.510,444	266	405.022,775 469.512,359	2.788	266	405.022,775 469.512,359	267	405.027,936 469.515,191	5.887	267	405.027,936 469.515,191	268	405.030,168 469.516,047	2.391
268	405.030,168 469.516,047	269	405.037,199 469.519,355	7.77	269	405.037,199 469.519,355	270	405.041,594 469.522,153	5.21	270	405.041,594 469.522,153	271	405.046,672 469.527,024	7.037
271	405.046,672 469.527,024	272	405.050,418 469.528,996	4.233	272	405.050,418 469.528,996	273	405.052,879 469.529,838	2.601	273	405.052,879 469.529,838	274	405.056,936 469.530,347	4.089
274	405.056,936 469.530,347	275	405.059,27 469.530,979	2.418	275	405.059,27 469.530,979	276	405.060,046 469.531,164	0.798	276	405.060,046 469.531,164	277	405.061,444 469.533,492	2.716
277	405.061,444 469.533,492	278	405.062,236 469.535,897	2.532	278	405.062,236 469.535,897	279	405.061,784 469.537,774	1.931	279	405.061,784 469.537,774	280	405.060,3 469.540,346	2.969
280	405.060,3 469.540,346	281	405.060,187 469.541,617	1.276	281	405.060,187 469.541,617	282	405.061,302 469.544,072	2.696	282	405.061,302 469.544,072	283	405.063,152 469.547,714	4.085
283	405.063,152 469.547,714	284	405.064,661 469.550,685	3.332	284	405.064,661 469.550,685	1	405.064,325 469.551,127	0.555					

\*\* Lungimile segmentelor sunt determinate în planul de proiecție Stereo 70 și sunt rotunjite la 1 milimetru.

\*\*\* Distanța dintre puncte este formată din segmente cumulate ce sunt mai mici decât valoarea 1 milimetru.





**DATE DESPRE IMOBILUL NR. 12833**

Oficiul de Cadastru și Publicitate Imobiliară SIBIU  
Biroul de Cadastru și Publicitate Imobiliară Saliste

**A. Partea I. Descrierea imobilului**

TEREN Extravilan

Adresa: Jud. Sibiu

Nr. Crt	Nr cadastral Nr. topografic	Suprafața* (mp)	Observații / Referințe
A1		438	Sector cadastral:60 Teren neimprejmuit;

**B. Partea II. Proprietari și acte**

Inscrieri privitoare la dreptul de proprietate și alte drepturi reale	Referințe
/	
Act Normativ nr. 7, din 13/03/1996 emis de PARLAMENTUL ROMÂNIEI;	
B1	Inscrierea provizorie, drept de PROPRIETATE, dobandit prin Lege, cota actuala 1/1, cota initiala 1/1
	1) <b>COMUNA JINA</b> , CIF:0000000000000, PROPRIETAR NEIDENTIFICAT

**C. Partea III. SARCINI .**

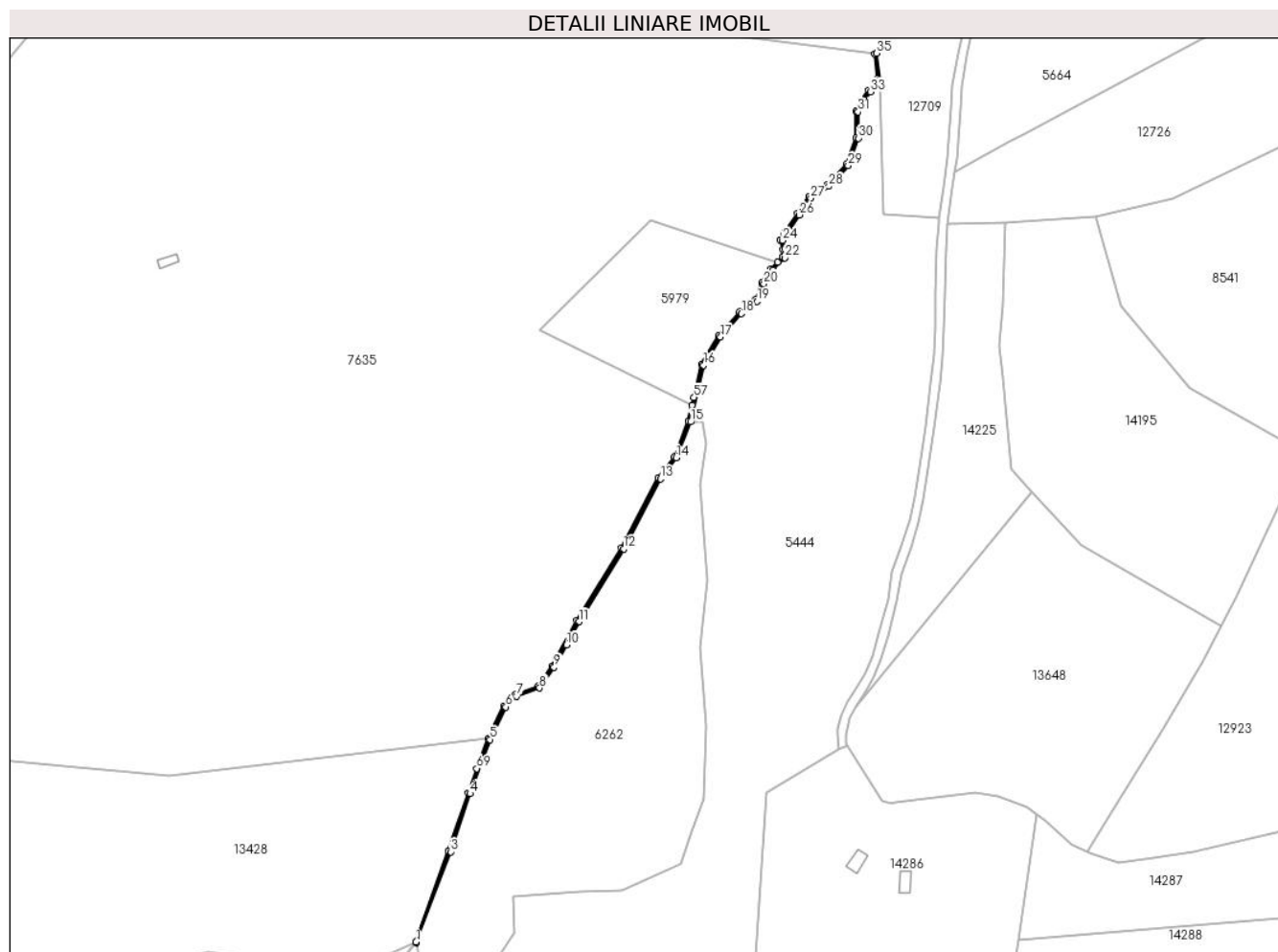
Inscrieri privind dezmembramintele dreptului de proprietate, drepturi reale de garanție și sarcini	Referințe
NU SUNT	

## Anexa Nr. 1 La Partea I

## Teren

Nr cadastral	Suprafața (mp)*	Observații / Referințe
	438	

\* Suprafața este determinată în planul de proiecție Stereo 70.



## Date referitoare la teren

Crt	Categorie folosință	Intravilan	Suprafața (mp)	Tarla	Parcelă	Nr. topo	Observații / Referințe
1	ape curgătoare	NU	438	46	2962	-	

## Lungime Segmente

1) Valorile lungimilor segmentelor sunt obținute din proiecție în plan.

Punct început	X / Y	Punct sfârșit	X / Y	Lungime segment
1	401.061,235 471.502,578	2	401.061,484 471.502,254	0.409
4	401.085,034 471.567,673	5	401.093,746 471.591,417	25.292
7	401.105,428 471.610,413	8	401.115,526 471.613,975	10.708
10	401.127,23 471.632,886	11	401.132,829 471.643,115	11.661
13	401.168,561 471.705,777	14	401.175,535 471.714,965	11.535
2	401.061,484 471.502,254	3	401.076,52 471.542,147	42.633
5	401.093,746 471.591,417	6	401.100,676 471.605,664	15.843
8	401.115,526 471.613,975	9	401.121,861 471.623,077	11.09
11	401.132,829 471.643,115	12	401.152,393 471.675,046	37.448
14	401.175,535 471.714,965	15	401.181,909 471.730,738	17.012
3	401.076,52 471.542,147	4	401.085,034 471.567,673	26.908
6	401.100,676 471.605,664	7	401.105,428 471.610,413	6.718
9	401.121,861 471.623,077	10	401.127,23 471.632,886	11.182
12	401.152,393 471.675,046	13	401.168,561 471.705,777	34.725
15	401.181,909 471.730,738	16	401.187,507 471.755,606	25.49

Punct început	X / Y	Punct sfârșit	X / Y	Lungime segment	Punct început	X / Y	Punct sfârșit	X / Y	Lungime segment	Punct început	X / Y	Punct sfârșit	X / Y	Lungime segment
16	401.187,507 471.755,606	17	401.194,972 471.767,915	14.396	17	401.194,972 471.767,915	18	401.204,054 471.778,235	13.747	18	401.204,054 471.778,235	19	401.210,914 471.783,636	8.731
19	401.210,914 471.783,636	20	401.214,025 471.791,221	8.198	20	401.214,025 471.791,221	21	401.218,006 471.797,313	7.277	21	401.218,006 471.797,313	22	401.223,231 471.802,659	7.475
22	401.223,231 471.802,659	23	401.223,356 471.806,389	3.732	23	401.223,356 471.806,389	24	401.222,236 471.810,368	4.134	24	401.222,236 471.810,368	25	401.223,853 471.813,228	3.285
25	401.223,853 471.813,228	26	401.229,452 471.821,558	10.037	26	401.229,452 471.821,558	27	401.234,573 471.828,837	8.9	27	401.234,573 471.828,837	28	401.242,535 471.834,059	9.522
28	401.242,535 471.834,059	29	401.250,996 471.843,136	12.409	29	401.250,996 471.843,136	30	401.255,475 471.855,196	12.865	30	401.255,475 471.855,196	31	401.255,35 471.866,76	11.565
31	401.255,35 471.866,76	32	401.257,465 471.870,987	4.727	32	401.257,465 471.870,987	33	401.260,824 471.875,588	5.697	33	401.260,824 471.875,588	34	401.264,681 471.880,81	6.492
34	401.264,681 471.880,81	35	401.263,507 471.892,471	11.72	35	401.263,507 471.892,471	36	401.262,591 471.892,197	0.956	36	401.262,591 471.892,197	37	401.263,734 471.881,211	11.045
37	401.263,734 471.881,211	38	401.260,018 471.876,18	6.255	38	401.260,018 471.876,18	39	401.256,608 471.871,509	5.783	39	401.256,608 471.871,509	40	401.254,347 471.866,991	5.052
40	401.254,347 471.866,991	41	401.254,473 471.855,371	11.621	41	401.254,473 471.855,371	42	401.250,128 471.843,671	12.481	42	401.250,128 471.843,671	43	401.241,886 471.834,829	12.088
43	401.241,886 471.834,829	44	401.233,865 471.829,569	9.592	44	401.233,865 471.829,569	45	401.228,628 471.822,125	9.102	45	401.228,628 471.822,125	46	401.223,002 471.813,754	10.086
46	401.223,002 471.813,754	47	401.221,161 471.810,498	3.74	47	401.221,161 471.810,498	48	401.222,351 471.806,268	4.394	48	401.222,351 471.806,268	49	401.222,245 471.803,081	3.189
49	401.222,245 471.803,081	50	401.220,054 471.800,84	3.134	50	401.220,054 471.800,84	51	401.217,222 471.797,942	4.052	51	401.217,222 471.797,942	52	401.213,135 471.791,688	7.471
52	401.213,135 471.791,688	53	401.210,089 471.784,259	8.029	53	401.210,089 471.784,259	54	401.203,364 471.778,964	8.559	54	401.203,364 471.778,964	55	401.194,163 471.768,509	13.927
55	401.194,163 471.768,509	56	401.186,568 471.755,984	14.648	56	401.186,568 471.755,984	57	401.183,305 471.741,494	14.853	57	401.183,305 471.741,494	58	401.182,548 471.738,131	3.447
58	401.182,548 471.738,131	59	401.180,951 471.731,037	7.272	59	401.180,951 471.731,037	60	401.174,658 471.715,463	16.797	60	401.174,658 471.715,463	61	401.167,714 471.706,316	11.484
61	401.167,714 471.706,316	62	401.151,523 471.675,541	34.774	62	401.151,523 471.675,541	63	401.131,963 471.643,617	37.44	63	401.131,963 471.643,617	64	401.121,01 471.623,605	22.813
64	401.121,01 471.623,605	65	401.114,889 471.614,811	10.715	65	401.114,889 471.614,811	66	401.104,881 471.611,281	10.612	66	401.104,881 471.611,281	67	401.099,85 471.606,253	7.113
67	401.099,85 471.606,253	68	401.092,824 471.591,809	16.062	68	401.092,824 471.591,809	69	401.088,009 471.578,685	13.979	69	401.088,009 471.578,685	70	401.084,09 471.568,003	11.378
70	401.084,09 471.568,003	71	401.075,577 471.542,482	26.903	71	401.075,577 471.542,482	1	401.061,235 471.502,578	42.403					

\*\* Lungimile segmentelor sunt determinate în planul de proiecție Stereo 70 și sunt rotunjite la 1 milimetru.

\*\*\* Distanța dintre puncte este formată din segmente cumulate ce sunt mai mici decât valoarea 1 milimetru.



**DATE DESPRE IMOBILUL NR. 12834**

Oficiul de Cadastru și Publicitate Imobiliară SIBIU  
Biroul de Cadastru și Publicitate Imobiliară Saliste

**A. Partea I. Descrierea imobilului**

TEREN Extravilan

Adresa: Jud. Sibiu

Nr. Crt	Nr cadastral Nr. topografic	Suprafața* (mp)	Observații / Referințe
A1		138	Sector cadastral:57 Teren neimprejmuit;

**B. Partea II. Proprietari și acte**

Inscrieri privitoare la dreptul de proprietate și alte drepturi reale	Referințe
/	
Act Normativ nr. 7, din 13/03/1996 emis de PARLAMENTUL ROMÂNIEI;	
B1	Inscrierea provizorie, drept de PROPRIETATE, dobandit prin Lege, cota actuala 1/1, cota initiala 1/1
	1) <b>COMUNA JINA</b> , CIF:0000000000000, PROPRIETAR NEIDENTIFICAT

**C. Partea III. SARCINI .**

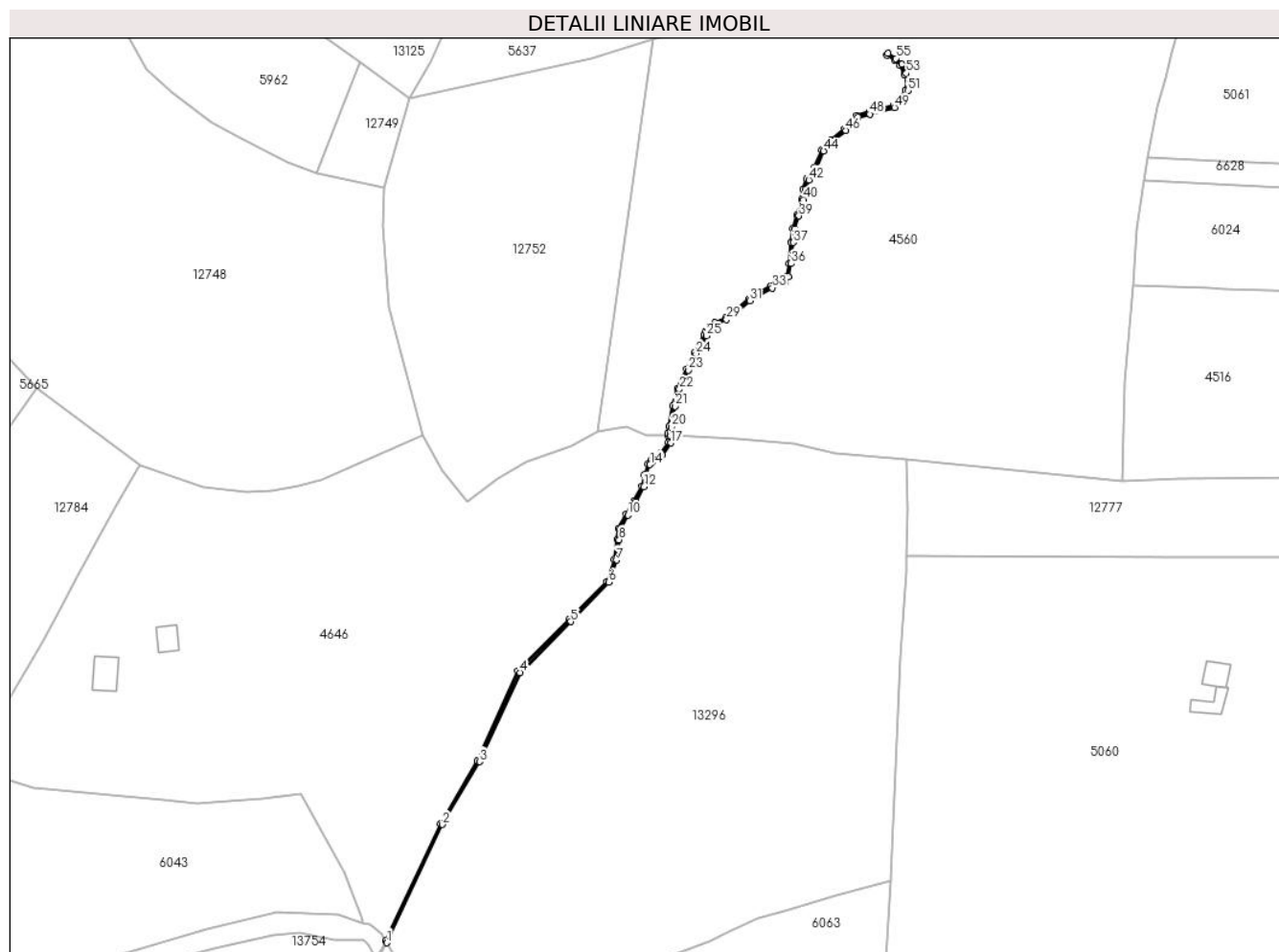
Inscrieri privind dezmembramintele dreptului de proprietate, drepturi reale de garanție și sarcini	Referințe
NU SUNT	

## Anexa Nr. 1 La Partea I

## Teren

Nr cadastral	Suprafața (mp)*	Observații / Referințe
	138	

\* Suprafața este determinată în planul de proiecție Stereo 70.



## Date referitoare la teren

Crt	Categorie folosință	Intravilan	Suprafața (mp)	Tarla	Parcelă	Nr. topo	Observații / Referințe
1	ape curgătoare	NU	138	41	2488	-	

## Lungime Segmente

1) Valorile lungimilor segmentelor sunt obținute din proiecție în plan.

Punct început	X / Y	Punct sfârșit	X / Y	Lungime segment	Punct început	X / Y	Punct sfârșit	X / Y	Lungime segment	Punct început	X / Y	Punct sfârșit	X / Y	Lungime segment
1	398.790,126 473.333,711	2	398.803,556 473.362,157	31.457	2	398.803,556 473.362,157	3	398.812,504 473.377,263	17.557	3	398.812,504 473.377,263	4	398.822,195 473.398,714	23.538
4	398.822,195 473.398,714	5	398.834,474 473.410,93	17.321	5	398.834,474 473.410,93	6	398.843,584 473.420,41	13.148	6	398.843,584 473.420,41	7	398.845,459 473.425,779	5.687
7	398.845,459 473.425,779	8	398.846,1 473.430,629	4.892	8	398.846,1 473.430,629	9	398.846,403 473.433,203	2.592	9	398.846,403 473.433,203	10	398.848,17 473.436,583	3.814
10	398.848,17 473.436,583	11	398.850,111 473.439,774	3.735	11	398.850,111 473.439,774	12	398.852,08 473.443,417	4.141	12	398.852,08 473.443,417	13	398.852,589 473.446,159	2.789
13	398.852,589 473.446,159	14	398.853,518 473.448,714	2.719	14	398.853,518 473.448,714	15	398.854,033 473.449,372	0.836	15	398.854,033 473.449,372	16	398.856,5 473.451,106	3.015

Punct început	X / Y	Punct sfârșit	X / Y	Lungime segment	Punct început	X / Y	Punct sfârșit	X / Y	Lungime segment	Punct început	X / Y	Punct sfârșit	X / Y	Lungime segment
16	398.856,5 473.451,106	17	398.858,538 473.453,932	3.484	17	398.858,538 473.453,932	18	398.858,391 473.455,675	1.749	18	398.858,391 473.455,675	19	398.858,347 473.456,203	0.53
19	398.858,347 473.456,203	20	398.858,638 473.457,777	1.601	20	398.858,638 473.457,777	21	398.859,515 473.462,762	5.062	21	398.859,515 473.462,762	22	398.860,595 473.466,844	4.222
22	398.860,595 473.466,844	23	398.862,699 473.471,47	5.082	23	398.862,699 473.471,47	24	398.864,601 473.475,363	4.333	24	398.864,601 473.475,363	25	398.867,046 473.479,706	4.984
25	398.867,046 473.479,706	26	398.867,411 473.480,679	1.039	26	398.867,411 473.480,679	27	398.867,99 473.481,732	1.202	27	398.867,99 473.481,732	28	398.869,298 473.482,44	1.487
28	398.869,298 473.482,44	29	398.871,949 473.483,58	2.886	29	398.871,949 473.483,58	30	398.874,188 473.485,382	2.874	30	398.874,188 473.485,382	31	398.877,536 473.488,095	4.309
31	398.877,536 473.488,095	32	398.879,357 473.489,269	2.167	32	398.879,357 473.489,269	33	398.882,93 473.491,22	4.071	33	398.882,93 473.491,22	34	398.886,156 473.492,579	3.501
34	398.886,156 473.492,579	35	398.886,923 473.493,894	1.522	35	398.886,923 473.493,894	36	398.887,457 473.497,093	3.243	36	398.887,457 473.497,093	37	398.887,977 473.502,153	5.087
37	398.887,977 473.502,153	38	398.888,335 473.505,376	3.243	38	398.888,335 473.505,376	39	398.889,352 473.508,516	3.301	39	398.889,352 473.508,516	40	398.890,551 473.512,423	4.087
40	398.890,551 473.512,423	41	398.890,853 473.514,835	2.431	41	398.890,853 473.514,835	42	398.891,724 473.517,187	2.508	42	398.891,724 473.517,187	43	398.893,39 473.519,798	3.097
43	398.893,39 473.519,798	44	398.895,313 473.524,183	4.788	44	398.895,313 473.524,183	45	398.897,538 473.526,552	3.25	45	398.897,538 473.526,552	46	398.900,665 473.529,101	4.034
46	398.900,665 473.529,101	47	398.903,565 473.532,236	4.271	47	398.903,565 473.532,236	48	398.906,378 473.533,002	2.915	48	398.906,378 473.533,002	49	398.912,369 473.534,638	6.21
49	398.912,369 473.534,638	50	398.914,165 473.536,133	2.337	50	398.914,165 473.536,133	51	398.915,549 473.538,675	2.894	51	398.915,549 473.538,675	52	398.916,089 473.541,1	2.484
52	398.916,089 473.541,1	53	398.915,219 473.542,839	1.944	53	398.915,219 473.542,839	54	398.914,088 473.545,037	2.472	54	398.914,088 473.545,037	55	398.912,692 473.546,399	1.95
55	398.912,692 473.546,399	56	398.910,803 473.547,668	2.276	56	398.910,803 473.547,668	57	398.910,525 473.547,253	0.5	57	398.910,525 473.547,253	58	398.912,376 473.546,009	2.23
58	398.912,376 473.546,009	59	398.913,681 473.544,736	1.823	59	398.913,681 473.544,736	60	398.914,773 473.542,613	2.387	60	398.914,773 473.542,613	61	398.915,562 473.541,036	1.763
61	398.915,562 473.541,036	62	398.915,076 473.538,852	2.237	62	398.915,076 473.538,852	63	398.913,772 473.536,456	2.728	63	398.913,772 473.536,456	64	398.912,133 473.535,091	2.133
64	398.912,133 473.535,091	65	398.906,246 473.533,484	6.102	65	398.906,246 473.533,484	66	398.903,295 473.532,681	3.058	66	398.903,295 473.532,681	67	398.900,321 473.529,466	4.38
67	398.900,321 473.529,466	68	398.897,196 473.526,919	4.031	68	398.897,196 473.526,919	69	398.894,89 473.524,462	3.37	69	398.894,89 473.524,462	70	398.892,948 473.520,034	4.835
70	398.892,948 473.520,034	71	398.891,274 473.517,411	3.112	71	398.891,274 473.517,411	72	398.890,364 473.514,955	2.619	72	398.890,364 473.514,955	73	398.890,06 473.512,528	2.446
73	398.890,06 473.512,528	74	398.888,875 473.508,666	4.04	74	398.888,875 473.508,666	75	398.887,844 473.505,482	3.347	75	398.887,844 473.505,482	76	398.887,48 473.502,207	3.295
76	398.887,48 473.502,207	77	398.886,961 473.497,16	5.074	77	398.886,961 473.497,16	78	398.886,445 473.494,067	3.136	78	398.886,445 473.494,067	79	398.885,808 473.492,975	1.264
79	398.885,808 473.492,975	80	398.882,713 473.491,671	3.358	80	398.882,713 473.491,671	81	398.879,102 473.489,7	4.114	81	398.879,102 473.489,7	82	398.877,242 473.488,501	2.213
82	398.877,242 473.488,501	83	398.873,874 473.485,771	4.335	83	398.873,874 473.485,771	84	398.871,689 473.484,012	2.805	84	398.871,689 473.484,012	85	398.869,079 473.482,89	2.841
85	398.869,079 473.482,89	86	398.867,623 473.482,102	1.656	86	398.867,623 473.482,102	87	398.866,955 473.480,889	1.385	87	398.866,955 473.480,889	88	398.866,591 473.479,918	1.037
88	398.866,591 473.479,918	89	398.864,158 473.475,595	4.961	89	398.864,158 473.475,595	90	398.862,247 473.471,683	4.354	90	398.862,247 473.471,683	91	398.860,122 473.467,013	5.131
91	398.860,122 473.467,013	92	398.859,026 473.462,87	4.286	92	398.859,026 473.462,87	93	398.858,146 473.457,866	5.081	93	398.858,146 473.457,866	94	398.857,843 473.456,228	1.666
94	398.857,843 473.456,228	95	398.857,888 473.455,695	0.535	95	398.857,888 473.455,695	96	398.858,025 473.454,075	1.626	96	398.858,025 473.454,075	97	398.856,143 473.451,467	3.216
97	398.856,143 473.451,467	98	398.853,685 473.449,738	3.005	98	398.853,685 473.449,738	99	398.853,076 473.448,96	0.988	99	398.853,076 473.448,96	100	398.852,105 473.446,291	2.84
100	398.852,105 473.446,291	101	398.851,603 473.443,585	2.752	101	398.851,603 473.443,585	102	398.849,677 473.440,023	4.049	102	398.849,677 473.440,023	103	398.847,735 473.436,829	3.738
103	398.847,735 473.436,829	104	398.845,917 473.433,353	3.923	104	398.845,917 473.433,353	105	398.845,604 473.430,691	2.68	105	398.845,604 473.430,691	106	398.844,97 473.425,895	4.838
106	398.844,97 473.425,895	107	398.843,112 473.420,575	5.635	107	398.843,112 473.420,575	108	398.834,017 473.411,358	12.94 9	108	398.834,017 473.411,358	109	398.821,687 473.399,106	17.38 2
109	398.821,687 473.399,106	110	398.811,931 473.377,507	23.7	110	398.811,931 473.377,507	111	398.803,113 473.362,39	17.50 1	111	398.803,113 473.362,39	112	398.789,823 473.334,24	31.13
112	398.789,823 473.334,24	1	398.790,126 473.333,711	0.61										

**\*\* Lungimile segmentelor sunt determinate în planul de proiecție Stereo 70 și sunt rotunjite la 1 milimetru.**

**\*\*\* Distanța dintre puncte este formată din segmente cumulate ce sunt mai mici decât valoarea 1 milimetru.**



**DATE DESPRE IMOBILUL NR. 12835**

Oficiul de Cadastru și Publicitate Imobiliară SIBIU  
Biroul de Cadastru și Publicitate Imobiliară Saliste

**A. Partea I. Descrierea imobilului**

TEREN Extravilan

Adresa: Jud. Sibiu

Nr. Crt	Nr cadastral Nr. topografic	Suprafața* (mp)	Observații / Referințe
A1		96	Sector cadastral:56 Teren neimprejmuit;

**B. Partea II. Proprietari și acte**

Inscrieri privitoare la dreptul de proprietate și alte drepturi reale	Referințe
/	
Act Normativ nr. 7, din 13/03/1996 emis de PARLAMENTUL ROMÂNIEI;	
B1	Inscrierea provizorie, drept de PROPRIETATE, dobandit prin Lege, cota actuala 1/1, cota initiala 1/1
	1) <b>COMUNA JINA</b> , CIF:0000000000000, PROPRIETAR NEIDENTIFICAT

**C. Partea III. SARCINI .**

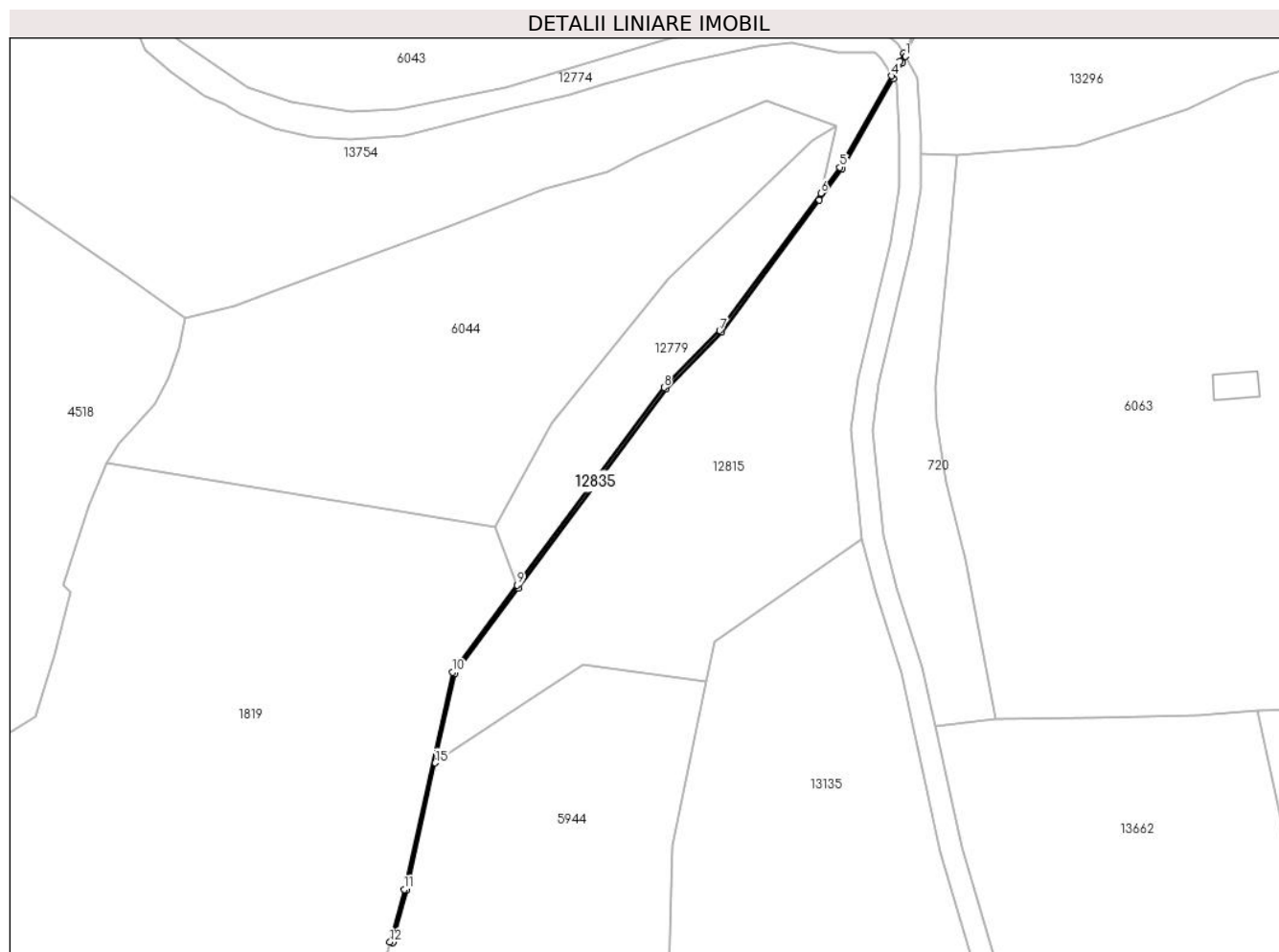
Inscrieri privind dezmembramintele dreptului de proprietate, drepturi reale de garanție și sarcini	Referințe
NU SUNT	

## Anexa Nr. 1 La Partea I

## Teren

Nr cadastral	Suprafața (mp)*	Observații / Referințe
	96	

\* Suprafața este determinată în planul de proiecție Stereo 70.



## Date referitoare la teren

Crt	Categorie folosință	Intravilan	Suprafața (mp)	Tarla	Parcelă	Nr. topo	Observații / Referințe
1	ape curgătoare	NU	96	36	2468	-	

## Lungime Segmente

1) Valorile lungimilor segmentelor sunt obținute din proiecție în plan.

Punct început	X / Y	Punct sfârșit	X / Y	Lungime segment (** (m)
1	398.790,126 473.333,711	2	398.789,823 473.334,24	0.61
3	398.789,122 473.332,756	4	398.787,604 473.330,067	3.088
5	398.778,072 473.313,188	6	398.774,531 473.308,383	5.969
7	398.755,877 473.283,077	8	398.745,583 473.272,587	14.697
9	398.718,494 473.236,107	10	398.706,567 473.220,045	20.006

Punct început	X / Y	Punct sfârșit	X / Y	Lungime segment (** (m)
2	398.789,823 473.334,24	3	398.789,122 473.332,756	1.641
4	398.787,604 473.330,067	5	398.778,072 473.313,188	19.385
6	398.774,531 473.308,383	7	398.755,877 473.283,077	31.438
8	398.745,583 473.272,587	9	398.718,494 473.236,107	45.438
10	398.706,567 473.220,045	11	398.697,601 473.180,018	41.019

Punct început	X / Y	Punct sfârșit	X / Y	Lungime segment (** (m)
11	398.697,601 473.180,018	12	398.695,026 473.170,272	10.08
13	398.695,51 473.170,144	14	398.698,087 473.179,899	10.09
15	398.703,333 473.203,32	16	398.707,032 473.219,832	16.921
17	398.718,707 473.235,555	18	398.745,964 473.272,262	45.72
19	398.756,259 473.282,752	20	398.774,235 473.307,139	30.296
21	398.778,493 473.312,915	22	398.787,893 473.329,563	19.118
23	398.789,567 473.332,526	1	398.790,126 473.333,711	1.31

Punct început	X / Y	Punct sfârșit	X / Y	Lungime segment (** (m)
12	398.695,026 473.170,272	13	398.695,51 473.170,144	0.501
14	398.698,087 473.179,899	15	398.703,333 473.203,32	24.001
16	398.707,032 473.219,832	17	398.718,707 473.235,555	19.584
18	398.745,964 473.272,262	19	398.756,259 473.282,752	14.698
20	398.774,235 473.307,139	21	398.778,493 473.312,915	7.176
22	398.787,893 473.329,563	23	398.789,567 473.332,526	3.403

\*\* Lungimile segmentelor sunt determinate în planul de proiecție Stereo 70 și sunt rotunjite la 1 milimetru.

\*\*\* Distanța dintre puncte este formată din segmente cumulate ce sunt mai mici decât valoarea 1 milimetru.



**DATE DESPRE IMOBILUL NR. 12836**

Oficiul de Cadastru și Publicitate Imobiliară SIBIU  
Biroul de Cadastru și Publicitate Imobiliară Saliste

**A. Partea I. Descrierea imobilului**

TEREN Extravilan

Adresa: Jud. Sibiu

Nr. Crt	Nr cadastral Nr. topografic	Suprafața* (mp)	Observații / Referințe
A1		87	Sector cadastral:90 Teren neimprejmuit;

**B. Partea II. Proprietari și acte**

Inscrieri privitoare la dreptul de proprietate și alte drepturi reale		Referințe
/		
Act Normativ nr. 7, din 13/03/1996 emis de PARLAMENTUL ROMÂNIEI;		
B1	Inscrierea provizorie, drept de PROPRIETATE, dobandit prin Lege, cota actuala 1/1, cota initiala 1/1 1) <b>COMUNA JINA</b> , CIF:0000000000000, PROPRIETAR NEIDENTIFICAT	A1

**C. Partea III. SARCINI .**

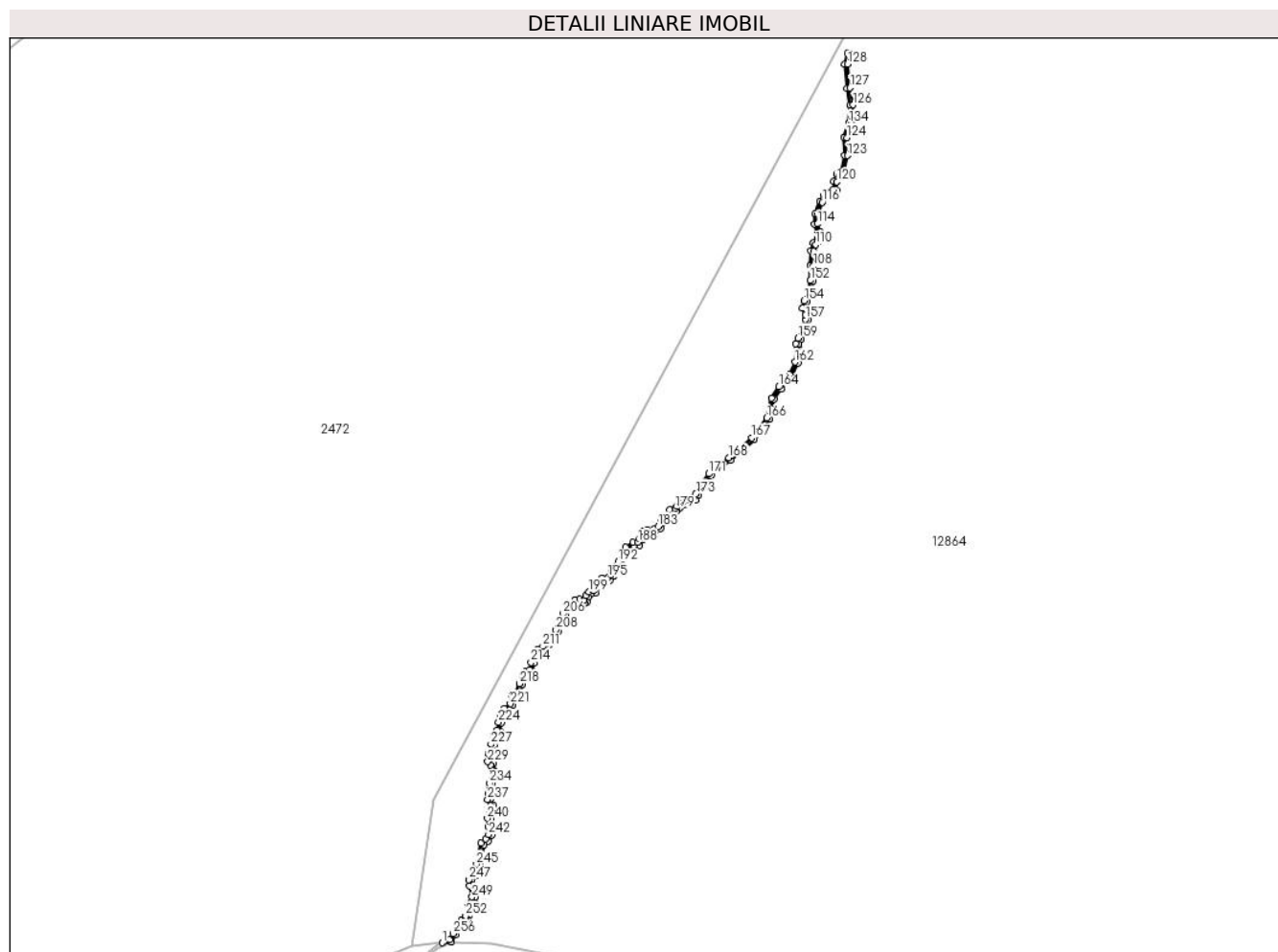
Inscrieri privind dezmembramintele dreptului de proprietate, drepturi reale de garanție și sarcini	Referințe
NU SUNT	

## Anexa Nr. 1 La Partea I

## Teren

Nr cadastral	Suprafața (mp)*	Observații / Referințe
	87	

\* Suprafața este determinată în planul de proiecție Stereo 70.



## Date referitoare la teren

Crt	Categorie folosință	Intravilan	Suprafața (mp)	Tarla	Parcelă	Nr. topo	Observații / Referințe
1	ape curgătoare	NU	87	47	3015	-	

## Lungime Segmente

1) Valorile lungimilor segmentelor sunt obținute din proiecție în plan.

Punct început	X / Y	Punct sfârșit	X / Y	Lungime segment	Punct început	X / Y	Punct sfârșit	X / Y	Lungime segment	Punct început	X / Y	Punct sfârșit	X / Y	Lungime segment
1	404.071,45 469.933,558	2	404.073,001 469.933,691	1.557	2	404.073,001 469.933,691	3	404.073,681 469.934,81	1.309	3	404.073,681 469.934,81	4	404.074,346 469.936,275	1.609
4	404.074,346 469.936,275	5	404.074,95 469.936,93	0.891	5	404.074,95 469.936,93	6	404.075,688 469.937,18	0.779	6	404.075,688 469.937,18	7	404.075,771 469.937,866	0.691
7	404.075,771 469.937,866	8	404.076,188 469.939,468	1.655	8	404.076,188 469.939,468	9	404.076,774 469.940,084	0.85	9	404.076,774 469.940,084	10	404.076,857 469.941,066	0.986
10	404.076,857 469.941,066	11	404.076,377 469.942,925	1.92	11	404.076,377 469.942,925	12	404.076,32 469.943,647	0.724	12	404.076,32 469.943,647	13	404.077,223 469.944,487	1.233
13	404.077,223 469.944,487	14	404.077,549 469.946,25	1.793	14	404.077,549 469.946,25	15	404.078,241 469.949,562	3.384	15	404.078,241 469.949,562	16	404.078,96 469.950,177	0.946

Punct început	X / Y	Punct sfârșit	X / Y	Lungime segment	Punct început	X / Y	Punct sfârșit	X / Y	Lungime segment	Punct început	X / Y	Punct sfârșit	X / Y	Lungime segment
16	404.078,96 469.950,177	17	404.079,534 469.951,083	1.073	17	404.079,534 469.951,083	18	404.079,434 469.952,554	1.474	18	404.079,434 469.952,554	19	404.079,347 469.953,761	1.21
19	404.079,347 469.953,761	20	404.079,751 469.954,73	1.05	20	404.079,751 469.954,73	21	404.079,838 469.955,997	1.27	21	404.079,838 469.955,997	22	404.079,382 469.957,042	1.14
22	404.079,382 469.957,042	23	404.079,436 469.957,759	0.719	23	404.079,436 469.957,759	24	404.079,757 469.958,481	0.79	24	404.079,757 469.958,481	25	404.079,65 469.959,593	1.117
25	404.079,65 469.959,593	26	404.079,972 469.960,678	1.132	26	404.079,972 469.960,678	27	404.080,207 469.960,954	0.362	27	404.080,207 469.960,954	28	404.080,18 469.961,437	0.484
28	404.080,18 469.961,437	29	404.079,844 469.962,857	1.459	29	404.079,844 469.962,857	30	404.079,4 469.963,294	0.623	30	404.079,4 469.963,294	31	404.079,48 469.964,324	1.033
31	404.079,48 469.964,324	32	404.079,908 469.965,817	1.553	32	404.079,908 469.965,817	33	404.080,348 469.967,123	1.378	33	404.080,348 469.967,123	34	404.080,964 469.968,083	1.141
34	404.080,964 469.968,083	35	404.081,147 469.969,449	1.378	35	404.081,147 469.969,449	36	404.081,408 469.970,612	1.192	36	404.081,408 469.970,612	37	404.081,974 469.971,482	1.038
37	404.081,974 469.971,482	38	404.083,031 469.972,302	1.338	38	404.083,031 469.972,302	39	404.083,227 469.973,651	1.363	39	404.083,227 469.973,651	40	404.083,945 469.974,042	0.818
40	404.083,945 469.974,042	41	404.084,565 469.975,717	1.786	41	404.084,565 469.975,717	42	404.084,945 469.977,023	1.36	42	404.084,945 469.977,023	43	404.085,387 469.977,374	0.564
43	404.085,387 469.977,374	44	404.086,174 469.977,84	0.915	44	404.086,174 469.977,84	45	404.086,435 469.979,209	1.394	45	404.086,435 469.979,209	46	404.086,964 469.980,586	1.475
46	404.086,964 469.980,586	47	404.087,376 469.981,128	0.681	47	404.087,376 469.981,128	48	404.088,179 469.981,533	0.899	48	404.088,179 469.981,533	49	404.088,969 469.982,308	1.107
49	404.088,969 469.982,308	50	404.089,745 469.982,863	0.954	50	404.089,745 469.982,863	51	404.090,503 469.984,452	1.761	51	404.090,503 469.984,452	52	404.091,041 469.986,21	1.838
52	404.091,041 469.986,21	53	404.091,532 469.986,948	0.886	53	404.091,532 469.986,948	54	404.092,75 469.988,261	1.791	54	404.092,75 469.988,261	55	404.093,372 469.989,062	1.014
55	404.093,372 469.989,062	56	404.093,883 469.989,117	0.514	56	404.093,883 469.989,117	57	404.094,741 469.988,952	0.874	57	404.094,741 469.988,952	58	404.095,094 469.989,18	0.42
58	404.095,094 469.989,18	59	404.095,343 469.989,961	0.82	59	404.095,343 469.989,961	60	404.095,709 469.990,403	0.574	60	404.095,709 469.990,403	61	404.096,535 469.990,633	0.857
61	404.096,535 469.990,633	62	404.097,223 469.991,855	1.402	62	404.097,223 469.991,855	63	404.097,817 469.992,614	0.964	63	404.097,817 469.992,614	64	404.098,878 469.992,748	1.069
64	404.098,878 469.992,748	65	404.099,526 469.993,53	1.016	65	404.099,526 469.993,53	66	404.099,57 469.994,411	0.882	66	404.099,57 469.994,411	67	404.100,62 469.995,416	1.453
67	404.100,62 469.995,416	68	404.101,482 469.996,716	1.56	68	404.101,482 469.996,716	69	404.101,873 469.997,765	1.12	69	404.101,873 469.997,765	70	404.102,8 469.998,413	1.131
70	404.102,8 469.998,413	71	404.103,716 469.998,446	0.917	71	404.103,716 469.998,446	72	404.104,163 469.999,328	0.989	72	404.104,163 469.999,328	73	404.104,599 470.000,288	1.054
73	404.104,599 470.000,288	74	404.105,079 470.000,467	0.512	74	404.105,079 470.000,467	75	404.106,229 470.000,578	1.155	75	404.106,229 470.000,578	76	404.107,101 470.001,159	1.048
76	404.107,101 470.001,159	77	404.107,573 470.002,068	1.024	77	404.107,573 470.002,068	78	404.108,244 470.002,669	0.901	78	404.108,244 470.002,669	79	404.108,944 470.003,774	1.308
79	404.108,944 470.003,774	80	404.109,83 470.003,999	0.914	80	404.109,83 470.003,999	81	404.110,267 470.004,534	0.691	81	404.110,267 470.004,534	82	404.110,521 470.005,013	0.542
82	404.110,521 470.005,013	83	404.111,12 470.005,161	0.617	83	404.111,12 470.005,161	84	404.111,902 470.005,52	0.86	84	404.111,902 470.005,52	85	404.112,868 470.005,859	1.024
85	404.112,868 470.005,859	86	404.113,34 470.006,591	0.871	86	404.113,34 470.006,591	87	404.113,913 470.007,735	1.279	87	404.113,913 470.007,735	88	404.115,404 470.009,829	2.571
88	404.115,404 470.009,829	89	404.116,298 470.010,907	1.4	89	404.116,298 470.010,907	90	404.117,036 470.011,141	0.774	90	404.117,036 470.011,141	91	404.118,596 470.012,355	1.977
91	404.118,596 470.012,355	92	404.122,419 470.015,639	5.04	92	404.122,419 470.015,639	93	404.124,938 470.019,004	4.203	93	404.124,938 470.019,004	94	404.125,699 470.022,311	3.393
94	404.125,699 470.022,311	95	404.126,863 470.024,002	2.053	95	404.126,863 470.024,002	96	404.128,642 470.026,019	2.689	96	404.128,642 470.026,019	97	404.129,559 470.028,201	2.367
97	404.129,559 470.028,201	98	404.129,964 470.030,24	2.079	98	404.129,964 470.030,24	99	404.129,71 470.031,28	1.071	99	404.129,71 470.031,28	100	404.130,067 470.032,063	0.861
100	404.130,067 470.032,063	101	404.131,001 470.033,802	1.974	101	404.131,001 470.033,802	102	404.131,318 470.035,296	1.527	102	404.131,318 470.035,296	103	404.131,272 470.036,208	0.913
103	404.131,272 470.036,208	104	404.130,833 470.037,223	1.106	104	404.130,833 470.037,223	105	404.131,064 470.038,227	1.03	105	404.131,064 470.038,227	106	404.131,734 470.040,058	1.95
106	404.131,734 470.040,058	107	404.132,115 470.041,616	1.604	107	404.132,115 470.041,616	108	404.132,099 470.044,111	2.495	108	404.132,099 470.044,111	109	404.132,203 470.046,425	2.316
109	404.132,203 470.046,425	110	404.132,479 470.047,509	1.119	110	404.132,479 470.047,509	111	404.133,154 470.048,06	0.871	111	404.133,154 470.048,06	112	404.133,35 470.048,691	0.661
112	404.133,35 470.048,691	113	404.133,284 470.049,546	0.858	113	404.133,284 470.049,546	114	404.132,805 470.050,917	1.452	114	404.132,805 470.050,917	115	404.132,903 470.052,474	1.56

Punct început	X / Y	Punct sfârșit	X / Y	Lungime segment	Punct început	X / Y	Punct sfârșit	X / Y	Lungime segment	Punct început	X / Y	Punct sfârșit	X / Y	Lungime segment
115	404.132,903 470.052,474	116	404.133,566 470.054,438	2.073	116	404.133,566 470.054,438	117	404.134,125 470.055,321	1.045	117	404.134,125 470.055,321	118	404.135,078 470.055,635	1.003
118	404.135,078 470.055,635	119	404.135,884 470.056,362	1.085	119	404.135,884 470.056,362	120	404.135,959 470.057,77	1.41	120	404.135,959 470.057,77	121	404.136,298 470.058,653	0.946
121	404.136,298 470.058,653	122	404.137,105 470.059,103	0.924	122	404.137,105 470.059,103	123	404.137,65 470.062,07	3.017	123	404.137,65 470.062,07	124	404.137,556 470.065,006	2.938
124	404.137,556 470.065,006	125	404.138,395 470.067,272	2.416	125	404.138,395 470.067,272	126	404.138,602 470.070,359	3.094	126	404.138,602 470.070,359	127	404.138,075 470.073,125	2.816
127	404.138,075 470.073,125	128	404.137,697 470.076,975	3.869	128	404.137,697 470.076,975	129	404.138,13 470.078,65	1.73	129	404.138,13 470.078,65	130	404.137,646 470.078,775	0.5
130	404.137,646 470.078,775	131	404.137,191 470.077,015	1.818	131	404.137,191 470.077,015	132	404.137,579 470.073,054	3.98	132	404.137,579 470.073,054	133	404.138,099 470.070,328	2.775
133	404.138,099 470.070,328	134	404.137,901 470.067,378	2.957	134	404.137,901 470.067,378	135	404.137,054 470.065,087	2.443	135	404.137,054 470.065,087	136	404.137,149 470.062,107	2.982
136	404.137,149 470.062,107	137	404.136,656 470.059,425	2.727	137	404.136,656 470.059,425	138	404.135,896 470.059,001	0.87	138	404.135,896 470.059,001	139	404.135,464 470.057,876	1.205
139	404.135,464 470.057,876	140	404.135,396 470.056,595	1.283	140	404.135,396 470.056,595	141	404.134,822 470.056,077	0.773	141	404.134,822 470.056,077	142	404.133,798 470.055,74	1.078
142	404.133,798 470.055,74	143	404.133,112 470.054,655	1.284	143	404.133,112 470.054,655	144	404.132,408 470.052,571	2.2	144	404.132,408 470.052,571	145	404.132,3 470.050,848	1.726
145	404.132,3 470.050,848	146	404.132,791 470.049,443	1.488	146	404.132,791 470.049,443	147	404.132,844 470.048,748	0.697	147	404.132,844 470.048,748	148	404.132,721 470.048,352	0.415
148	404.132,721 470.048,352	149	404.132,035 470.047,792	0.886	149	404.132,035 470.047,792	150	404.131,706 470.046,499	1.334	150	404.131,706 470.046,499	151	404.131,599 470.044,121	2.38
151	404.131,599 470.044,121	152	404.131,615 470.041,675	2.446	152	404.131,615 470.041,675	153	404.131,255 470.040,204	1.514	153	404.131,255 470.040,204	154	404.130,584 470.038,37	1.953
154	404.130,584 470.038,37	155	404.130,309 470.037,175	1.226	155	404.130,309 470.037,175	156	404.130,778 470.036,092	1.18	156	404.130,778 470.036,092	157	404.130,816 470.035,336	0.757
157	404.130,816 470.035,336	158	404.130,526 470.033,975	1.392	158	404.130,526 470.033,975	159	404.129,619 470.032,285	1.918	159	404.129,619 470.032,285	160	404.129,183 470.031,33	1.05
160	404.129,183 470.031,33	161	404.129,452 470.030,229	1.133	161	404.129,452 470.030,229	162	404.129,079 470.028,348	1.918	162	404.129,079 470.028,348	163	404.128,213 470.026,288	2.235
163	404.128,213 470.026,288	164	404.126,468 470.024,31	2.638	164	404.126,468 470.024,31	165	404.125,233 470.022,516	2.178	165	404.125,233 470.022,516	166	404.124,474 470.019,219	3.383
166	404.124,474 470.019,219	167	404.122,052 470.015,982	4.043	167	404.122,052 470.015,982	168	404.118,28 470.012,742	4.972	168	404.118,28 470.012,742	169	404.116,8 470.011,59	1.876
169	404.116,8 470.011,59	170	404.116,007 470.011,339	0.832	170	404.116,007 470.011,339	171	404.115,007 470.010,134	1.566	171	404.115,007 470.010,134	172	404.113,483 470.007,993	2.628
172	404.113,483 470.007,993	173	404.112,905 470.006,839	1.291	173	404.112,905 470.006,839	174	404.112,541 470.006,274	0.672	174	404.112,541 470.006,274	175	404.111,715 470.005,985	0.875
175	404.111,715 470.005,985	176	404.110,954 470.005,635	0.838	176	404.110,954 470.005,635	177	404.110,184 470.005,445	0.793	177	404.110,184 470.005,445	178	404.109,849 470.004,812	0.716
178	404.109,849 470.004,812	179	404.109,547 470.004,443	0.477	179	404.109,547 470.004,443	180	404.108,628 470.004,21	0.948	180	404.108,628 470.004,21	181	404.107,859 470.002,995	1.438
181	404.107,859 470.002,995	182	404.107,171 470.002,379	0.923	182	404.107,171 470.002,379	183	404.106,716 470.001,503	0.987	183	404.106,716 470.001,503	184	404.106,057 470.001,064	0.792
184	404.106,057 470.001,064	185	404.104,966 470.000,958	1.096	185	404.104,966 470.000,958	186	404.104,229 470.000,684	0.786	186	404.104,229 470.000,684	187	404.103,712 469.999,544	1.252
187	404.103,712 469.999,544	188	404.103,404 469.998,935	0.682	188	404.103,404 469.998,935	189	404.102,635 469.998,907	0.77	189	404.102,635 469.998,907	190	404.101,459 469.998,086	1.434
190	404.101,459 469.998,086	191	404.101,034 469.996,944	1.219	191	404.101,034 469.996,944	192	404.100,235 469.995,739	1.446	192	404.100,235 469.995,739	193	404.099,081 469.994,635	1.597
193	404.099,081 469.994,635	194	404.099,035 469.993,721	0.915	194	404.099,035 469.993,721	195	404.098,619 469.993,22	0.651	195	404.098,619 469.993,22	196	404.097,55 469.993,085	1.077
196	404.097,55 469.993,085	197	404.096,806 469.992,133	1.208	197	404.096,806 469.992,133	198	404.096,202 469.991,059	1.232	198	404.096,202 469.991,059	199	404.095,424 469.990,843	0.807
199	404.095,424 469.990,843	200	404.094,896 469.990,205	0.828	200	404.094,896 469.990,205	201	404.094,672 469.989,502	0.738	201	404.094,672 469.989,502	202	404.094,638 469.989,481	0.04
202	404.094,638 469.989,481	203	404.093,905 469.989,623	0.747	203	404.093,905 469.989,623	204	404.093,107 469.989,537	0.803	204	404.093,107 469.989,537	205	404.092,368 469.988,584	1.206
205	404.092,368 469.988,584	206	404.091,139 469.987,258	1.808	206	404.091,139 469.987,258	207	404.090,585 469.986,426	1.0	207	404.090,585 469.986,426	208	404.090,036 469.984,634	1.874
208	404.090,036 469.984,634	209	404.089,349 469.983,194	1.595	209	404.089,349 469.983,194	210	404.088,646 469.982,692	0.864	210	404.088,646 469.982,692	211	404.087,885 469.981,944	1.067
211	404.087,885 469.981,944	212	404.087,048 469.981,522	0.937	212	404.087,048 469.981,522	213	404.086,523 469.980,832	0.867	213	404.086,523 469.980,832	214	404.085,952 469.979,346	1.592



Punct început	X / Y	Punct sfârșit	X / Y	Lungime segment	Punct început	X / Y	Punct sfârșit	X / Y	Lungime segment	Punct început	X / Y	Punct sfârșit	X / Y	Lungime segment
214	404.085,952 469.979,346	215	404.085,726 469.978,155	1.212	215	404.085,726 469.978,155	216	404.085,103 469.977,787	0.724	216	404.085,103 469.977,787	217	404.084,509 469.977,315	0.759
217	404.084,509 469.977,315	218	404.084,09 469.975,873	1.502	218	404.084,09 469.975,873	219	404.083,541 469.974,391	1.58	219	404.083,541 469.974,391	220	404.082,768 469.973,97	0.88
220	404.082,768 469.973,97	221	404.082,565 469.972,574	1.411	221	404.082,565 469.972,574	222	404.081,601 469.971,825	1.221	222	404.081,601 469.971,825	223	404.080,94 469.970,809	1.212
223	404.080,94 469.970,809	224	404.080,654 469.969,537	1.304	224	404.080,654 469.969,537	225	404.080,483 469.968,26	1.288	225	404.080,483 469.968,26	226	404.079,894 469.967,341	1.092
226	404.079,894 469.967,341	227	404.079,431 469.965,966	1.451	227	404.079,431 469.965,966	228	404.078,986 469.964,413	1.615	228	404.078,986 469.964,413	229	404.078,883 469.963,101	1.316
229	404.078,883 469.963,101	230	404.079,391 469.962,602	0.712	230	404.079,391 469.962,602	231	404.079,683 469.961,365	1.271	231	404.079,683 469.961,365	232	404.079,696 469.961,126	0.239
232	404.079,696 469.961,126	233	404.079,522 469.960,922	0.268	233	404.079,522 469.960,922	234	404.079,143 469.959,642	1.335	234	404.079,143 469.959,642	235	404.079,247 469.958,564	1.083
235	404.079,247 469.958,564	236	404.078,943 469.957,883	0.746	236	404.078,943 469.957,883	237	404.078,874 469.956,956	0.93	237	404.078,874 469.956,956	238	404.079,331 469.955,909	1.142
238	404.079,331 469.955,909	239	404.079,258 469.954,847	1.065	239	404.079,258 469.954,847	240	404.078,84 469.953,844	1.087	240	404.078,84 469.953,844	241	404.078,935 469.952,519	1.328
241	404.078,935 469.952,519	242	404.079,024 469.951,213	1.309	242	404.079,024 469.951,213	243	404.078,577 469.950,508	0.835	243	404.078,577 469.950,508	244	404.077,786 469.949,831	1.041
244	404.077,786 469.949,831	245	404.077,058 469.946,346	3.56	245	404.077,058 469.946,346	246	404.076,762 469.944,74	1.633	246	404.076,762 469.944,74	247	404.075,803 469.943,849	1.309
247	404.075,803 469.943,849	248	404.075,881 469.942,842	1.01	248	404.075,881 469.942,842	249	404.076,352 469.941,023	1.879	249	404.076,352 469.941,023	250	404.076,29 469.940,302	0.724
250	404.076,29 469.940,302	251	404.075,737 469.939,719	0.804	251	404.075,737 469.939,719	252	404.075,279 469.937,959	1.819	252	404.075,279 469.937,959	253	404.075,229 469.937,553	0.409
253	404.075,229 469.937,553	254	404.074,668 469.937,363	0.592	254	404.074,668 469.937,363	255	404.073,924 469.936,555	1.098	255	404.073,924 469.936,555	256	404.073,238 469.935,044	1.659
256	404.073,238 469.935,044	257	404.072,656 469.934,086	1.121	257	404.072,656 469.934,086	1	404.071,45 469.933,558	1.317					

\*\* Lungimile segmentelor sunt determinate în planul de proiecție Stereo 70 și sunt rotunjite la 1 milimetru.

\*\*\* Distanța dintre puncte este formată din segmente cumulate ce sunt mai mici decât valoarea 1 milimetru.



**DATE DESPRE IMOBILUL NR. 12837**

Oficiul de Cadastru și Publicitate Imobiliară SIBIU  
Biroul de Cadastru și Publicitate Imobiliară Saliste

**A. Partea I. Descrierea imobilului**

TEREN Extravilan

Adresa: Jud. Sibiu

Nr. Crt	Nr cadastral Nr. topografic	Suprafața* (mp)	Observații / Referințe
A1		1.022	Sector cadastral:91 Teren neimprejmuit;

**B. Partea II. Proprietari și acte**

Inscrieri privitoare la dreptul de proprietate și alte drepturi reale	Referințe
/	
Act Normativ nr. 978, din 05/09/2002 emis de GUVERNUL ROMÂNIEI (Publicată în Monitorul Oficial, Anul XIV nr. 689 bis și se regăsesc în Anexa 31 poziția nr. 25; Act administrativ nr. 4531/19.02.2024, eliberat de Primaria Comunei Jina);	
B1	A1
Intabulare, drept de PROPRIETATE, dobandit prin Lege, cota actuala 1/1, cota initiala 1/1 1) <b>COMUNA JINA</b> , CIF:4480130, DOMENIUL PUBLIC	

**C. Partea III. SARCINI .**

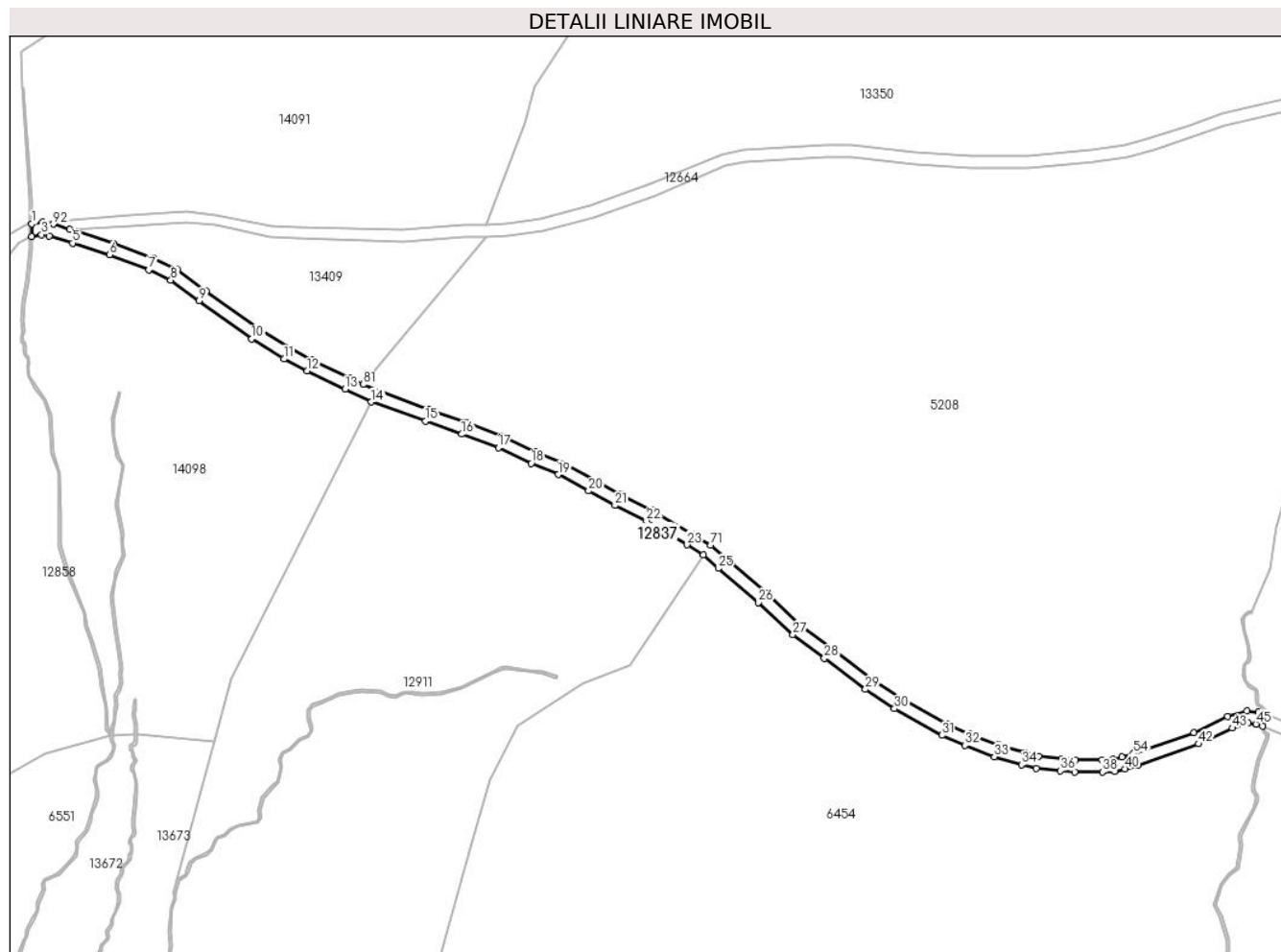
Inscrieri privind dezmembramintele dreptului de proprietate, drepturi reale de garanție și sarcini	Referințe
NU SUNT	

## Anexa Nr. 1 La Partea I

## Teren

Nr cadastral	Suprafața (mp)*	Observații / Referințe
	1.022	

\* Suprafața este determinată în planul de proiecție Stereo 70.



## Date referitoare la teren

Crt	Categorie folosință	Intravilan	Suprafața (mp)	Tarla	Parcelă	Nr. topo	Observații / Referințe
1	drum	NU	1.022	50	3169,3172,3179	-	

## Lungime Segmente

1) Valorile lungimilor segmentelor sunt obținute din proiecție în plan.

Punct început	X / Y	Punct sfârșit	X / Y	Lungime segment	Punct început	X / Y	Punct sfârșit	X / Y	Lungime segment	Punct început	X / Y	Punct sfârșit	X / Y	Lungime segment
1	404.526,816 469.867,649	2	404.526,778 469.864,475	3.174	2	404.526,778 469.864,475	3	404.529,221 469.864,98	2.495	3	404.529,221 469.864,98	4	404.531,147 469.864,686	1.948
4	404.531,147 469.864,686	5	404.536,777 469.862,904	5.905	5	404.536,777 469.862,904	6	404.545,809 469.860,031	9.478	6	404.545,809 469.860,031	7	404.555,459 469.856,327	10.336
7	404.555,459 469.856,327	8	404.560,879 469.853,811	5.976	8	404.560,879 469.853,811	9	404.567,843 469.848,76	8.603	9	404.567,843 469.848,76	10	404.580,745 469.839,43	15.922
10	404.580,745 469.839,43	11	404.588,61 469.834,513	9.276	11	404.588,61 469.834,513	12	404.594,325 469.831,572	6.427	12	404.594,325 469.831,572	13	404.603,635 469.827,126	10.317
13	404.603,635 469.827,126	14	404.610,046 469.824,001	7.132	14	404.610,046 469.824,001	15	404.623,29 469.819,281	14.06	15	404.623,29 469.819,281	16	404.632,21 469.816,121	9.463

Punct început	X / Y	Punct sfârșit	X / Y	Lungime segment	Punct început	X / Y	Punct sfârșit	X / Y	Lungime segment	Punct început	X / Y	Punct sfârșit	X / Y	Lungime segment
16	404.632,21 469.816,121	17	404.641,177 469.812,804	9.561	17	404.641,177 469.812,804	18	404.649,219 469.808,939	8.923	18	404.649,219 469.808,939	19	404.655,837 469.806,223	7.154
19	404.655,837 469.806,223	20	404.663,297 469.802,221	8.466	20	404.663,297 469.802,221	21	404.669,732 469.798,664	7.353	21	404.669,732 469.798,664	22	404.677,445 469.794,92	8.574
22	404.677,445 469.794,92	23	404.687,405 469.789,038	11.567	23	404.687,405 469.789,038	24	404.691,375 469.786,507	4.708	24	404.691,375 469.786,507	25	404.695,061 469.783,281	4.898
25	404.695,061 469.783,281	26	404.704,894 469.774,928	12.902	26	404.704,894 469.774,928	27	404.713,373 469.766,99	11.615	27	404.713,373 469.766,99	28	404.721,076 469.761,257	9.602
28	404.721,076 469.761,257	29	404.731,134 469.753,655	12.608	29	404.731,134 469.753,655	30	404.738,236 469.748,906	8.544	30	404.738,236 469.748,906	31	404.749,93 469.742,404	13.38
31	404.749,93 469.742,404	32	404.755,557 469.739,952	6.138	32	404.755,557 469.739,952	33	404.762,774 469.737,165	7.736	33	404.762,774 469.737,165	34	404.769,404 469.735,183	6.92
34	404.769,404 469.735,183	35	404.773,066 469.734,353	3.755	35	404.773,066 469.734,353	36	404.778,984 469.733,715	5.952	36	404.778,984 469.733,715	37	404.782,539 469.733,375	3.571
37	404.782,539 469.733,375	38	404.789,255 469.733,417	6.716	38	404.789,255 469.733,417	39	404.792,171 469.733,587	2.921	39	404.792,171 469.733,587	40	404.794,79 469.734,204	2.691
40	404.794,79 469.734,204	41	404.797,877 469.735,098	3.214	41	404.797,877 469.735,098	42	404.812,797 469.740,282	15.795	42	404.812,797 469.740,282	43	404.821,058 469.744,157	9.125
43	404.821,058 469.744,157	44	404.824,926 469.745,334	4.043	44	404.824,926 469.745,334	45	404.826,886 469.745,152	1.968	45	404.826,886 469.745,152	46	404.828,461 469.744,634	1.658
46	404.828,461 469.744,634	47	404.828,457 469.744,864	0.23	47	404.828,457 469.744,864	48	404.829,26 469.746,632	1.942	48	404.829,26 469.746,632	49	404.829,194 469.747,551	0.921
49	404.829,194 469.747,551	50	404.827,5 469.748,108	1.783	50	404.827,5 469.748,108	51	404.824,616 469.748,376	2.896	51	404.824,616 469.748,376	52	404.819,979 469.746,964	4.847
52	404.819,979 469.746,964	53	404.811,681 469.743,072	9.165	53	404.811,681 469.743,072	54	404.796,897 469.737,937	15.65	54	404.796,897 469.737,937	55	404.794,028 469.737,107	2.987
55	404.794,028 469.737,107	56	404.791,737 469.736,567	2.354	56	404.791,737 469.736,567	57	404.789,158 469.736,416	2.583	57	404.789,158 469.736,416	58	404.782,673 469.736,376	6.485
58	404.782,673 469.736,376	59	404.779,288 469.736,7	3.4	59	404.779,288 469.736,7	60	404.773,56 469.737,318	5.761	60	404.773,56 469.737,318	61	404.770,166 469.738,086	3.48
61	404.770,166 469.738,086	62	404.763,746 469.740,005	6.701	62	404.763,746 469.740,005	63	404.756,698 469.742,727	7.555	63	404.756,698 469.742,727	64	404.751,261 469.745,096	5.931
64	404.751,261 469.745,096	65	404.739,801 469.751,468	13.112	65	404.739,801 469.751,468	66	404.732,874 469.756,101	8.334	66	404.732,874 469.756,101	67	404.722,876 469.763,657	12.532
67	404.722,876 469.763,657	68	404.715,3 469.769,295	9.444	68	404.715,3 469.769,295	69	404.706,891 469.777,168	11.519	69	404.706,891 469.777,168	70	404.697,02 469.785,553	12.952
70	404.697,02 469.785,553	71	404.693,179 469.788,914	5.104	71	404.693,179 469.788,914	72	404.688,974 469.791,595	4.987	72	404.688,974 469.791,595	73	404.678,866 469.797,566	11.74
73	404.678,866 469.797,566	74	404.671,113 469.801,328	8.618	74	404.671,113 469.801,328	75	404.664,732 469.804,856	7.291	75	404.664,732 469.804,856	76	404.657,118 469.808,94	8.64
76	404.657,118 469.808,94	77	404.650,44 469.811,681	7.219	77	404.650,44 469.811,681	78	404.642,349 469.815,568	8.976	78	404.642,349 469.815,568	79	404.633,231 469.818,942	9.722
79	404.633,231 469.818,942	80	404.624,295 469.822,108	9.48	80	404.624,295 469.822,108	81	404.608,074 469.828,299	17.362	81	404.608,074 469.828,299	82	404.604,938 469.829,828	3.489
82	404.604,938 469.829,828	83	404.595,659 469.834,26	10.283	83	404.595,659 469.834,26	84	404.590,094 469.837,124	6.259	84	404.590,094 469.837,124	85	404.582,421 469.841,92	9.049
85	404.582,421 469.841,92	86	404.569,603 469.851,189	15.818	86	404.569,603 469.851,189	87	404.562,405 469.856,41	8.892	87	404.562,405 469.856,41	88	404.556,629 469.859,091	6.368
88	404.556,629 469.859,091	89	404.546,802 469.862,863	10.526	89	404.546,802 469.862,863	90	404.537,684 469.865,763	9.568	90	404.537,684 469.865,763	91	404.536,137 469.866,253	1.623
91	404.536,137 469.866,253	92	404.532,053 469.867,546	4.284	92	404.532,053 469.867,546	93	404.529,445 469.868,045	2.655	93	404.529,445 469.868,045	1	404.526,816 469.867,649	2.659

\*\* Lungimile segmentelor sunt determinate în planul de proiecție Stereo 70 și sunt rotunjite la 1 milimetru.

\*\*\* Distanța dintre puncte este formată din segmente cumulate ce sunt mai mici decât valoarea 1 milimetru.



**DATE DESPRE IMOBILUL NR. 12838**

Oficiul de Cadastru și Publicitate Imobiliară SIBIU  
Biroul de Cadastru și Publicitate Imobiliară Saliste

**A. Partea I. Descrierea imobilului**

TEREN Extravilan

Adresa: Jud. Sibiu

Nr. Crt	Nr cadastral Nr. topografic	Suprafața* (mp)	Observații / Referințe
A1		15	Sector cadastral:135 Teren neimprejmuit;

**B. Partea II. Proprietari și acte**

Inscrieri privitoare la dreptul de proprietate și alte drepturi reale	Referințe
/	
Act Normativ nr. 7, din 13/03/1996 emis de PARLAMENTUL ROMÂNIEI;	
B1	Inscrierea provizorie, drept de PROPRIETATE, dobandit prin Lege, cota actuala 1/1, cota initiala 1/1
	1) <b>COMUNA JINA</b> , CIF:0000000000000, PROPRIETAR NEIDENTIFICAT

**C. Partea III. SARCINI .**

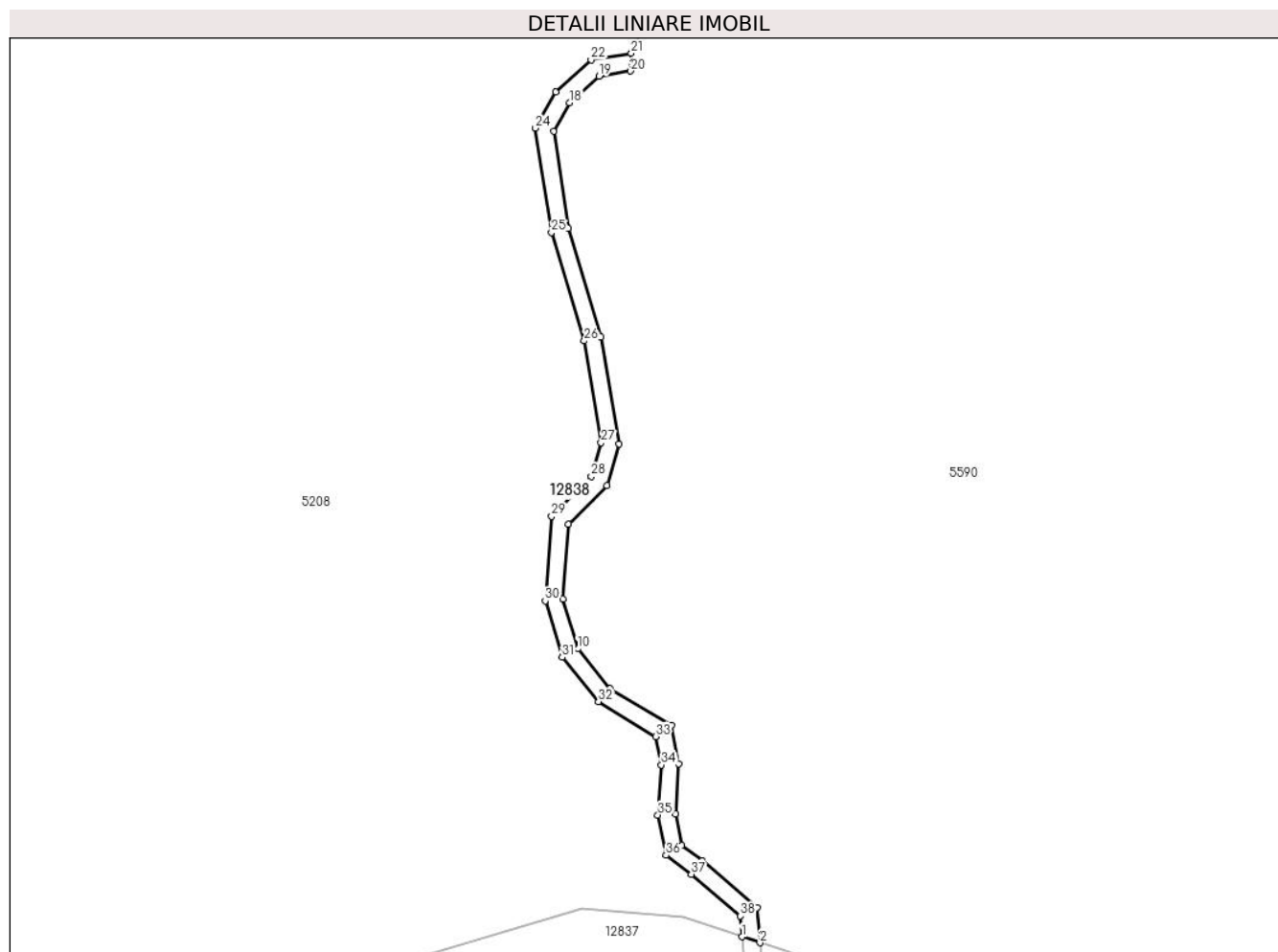
Inscrieri privind dezmembramintele dreptului de proprietate, drepturi reale de garanție și sarcini	Referințe
NU SUNT	

## Anexa Nr. 1 La Partea I

## Teren

Nr cadastral	Suprafața (mp)*	Observații / Referințe
	15	

\* Suprafața este determinată în planul de proiecție Stereo 70.



## Date referitoare la teren

Crt	Categorie folosință	Intravilan	Suprafața (mp)	Tarla	Parcelă	Nr. topo	Observații / Referințe
1	ape curgătoare	NU	15	47	3210	-	

## Lungime Segmente

1) Valorile lungimilor segmentelor sunt obținute din proiecție în plan.

Punct început	X / Y	Punct sfârșit	X / Y	Lungime segment (** (m)
1	404.829,194 469.747,551	2	404.829,707 469.747,383	0.54
3	404.829,635 469.748,397	4	404.828,052 469.749,736	2.073
5	404.827,469 469.750,175	6	404.827,285 469.751,082	0.925
7	404.827,382 469.752,516	8	404.827,171 469.753,612	1.116
9	404.825,406 469.754,679	10	404.824,481 469.755,813	1.463

Punct început	X / Y	Punct sfârșit	X / Y	Lungime segment (** (m)
2	404.829,707 469.747,383	3	404.829,635 469.748,397	1.017
4	404.828,052 469.749,736	5	404.827,469 469.750,175	0.73
6	404.827,285 469.751,082	7	404.827,382 469.752,516	1.437
8	404.827,171 469.753,612	9	404.825,406 469.754,679	2.062
10	404.824,481 469.755,813	11	404.824,052 469.757,243	1.493



Punct început	X / Y	Punct sfârșit	X / Y	Lungime segment (** (m)
11	404.824,052 469.757,243	12	404.824,219 469.759,389	2.152
13	404.825,313 469.760,5	14	404.825,664 469.761,689	1.24
15	404.825,152 469.764,759	16	404.824,216 469.767,863	3.242
17	404.823,789 469.770,651	18	404.824,25 469.771,472	0.942
19	404.825,092 469.772,235	20	404.826,002 469.772,384	0.922
21	404.826,019 469.772,894	22	404.824,865 469.772,704	1.17
23	404.823,854 469.771,788	24	404.823,268 469.770,745	1.196
25	404.823,727 469.767,752	26	404.824,664 469.764,645	3.245
27	404.825,152 469.761,721	28	404.824,868 469.760,761	1.001
29	404.823,735 469.759,61	30	404.823,546 469.757,188	2.429
31	404.824,031 469.755,574	32	404.825,074 469.754,296	1.65
33	404.826,722 469.753,299	34	404.826,879 469.752,485	0.829
35	404.826,781 469.751,048	36	404.827,016 469.749,89	1.182
37	404.827,74 469.749,345	38	404.829,151 469.748,152	1.848

Punct început	X / Y	Punct sfârșit	X / Y	Lungime segment (** (m)
12	404.824,219 469.759,389	13	404.825,313 469.760,5	1.559
14	404.825,664 469.761,689	15	404.825,152 469.764,759	3.112
16	404.824,216 469.767,863	17	404.823,789 469.770,651	2.821
18	404.824,25 469.771,472	19	404.825,092 469.772,235	1.136
20	404.826,002 469.772,384	21	404.826,019 469.772,894	0.51
22	404.824,865 469.772,704	23	404.823,854 469.771,788	1.364
24	404.823,268 469.770,745	25	404.823,727 469.767,752	3.028
26	404.824,664 469.764,645	27	404.825,152 469.761,721	2.964
28	404.824,868 469.760,761	29	404.823,735 469.759,61	1.615
30	404.823,546 469.757,188	31	404.824,031 469.755,574	1.685
32	404.825,074 469.754,296	33	404.826,722 469.753,299	1.926
34	404.826,879 469.752,485	35	404.826,781 469.751,048	1.44
36	404.827,016 469.749,89	37	404.827,74 469.749,345	0.906
38	404.829,151 469.748,152	1	404.829,194 469.747,551	0.603

\*\* Lungimile segmentelor sunt determinate în planul de proiecție Stereo 70 și sunt rotunjite la 1 milimetru.

\*\*\* Distanța dintre puncte este formată din segmente cumulate ce sunt mai mici decât valoarea 1 milimetru.



**DATE DESPRE IMOBILUL NR. 12839**

Oficiul de Cadastru și Publicitate Imobiliară SIBIU  
Biroul de Cadastru și Publicitate Imobiliară Saliste

**A. Partea I. Descrierea imobilului**

TEREN Extravilan

Adresa: Jud. Sibiu

Nr. Crt	Nr cadastral Nr. topografic	Suprafața* (mp)	Observații / Referințe
A1		45	Sector cadastral:135 Teren neimpregmuit;

**B. Partea II. Proprietari și acte**

Inscrieri privitoare la dreptul de proprietate și alte drepturi reale	Referințe
/	
Act Normativ nr. 7, din 13/03/1996 emis de PARLAMENTUL ROMÂNIEI;	
B1	Inscrierea provizorie, drept de PROPRIETATE, dobandit prin Lege, cota actuala 1/1, cota initiala 1/1
	1) <b>COMUNA JINA</b> , CIF:0000000000000, PROPRIETAR NEIDENTIFICAT

**C. Partea III. SARCINI .**

Inscrieri privind dezmembramintele dreptului de proprietate, drepturi reale de garanție și sarcini	Referințe
NU SUNT	

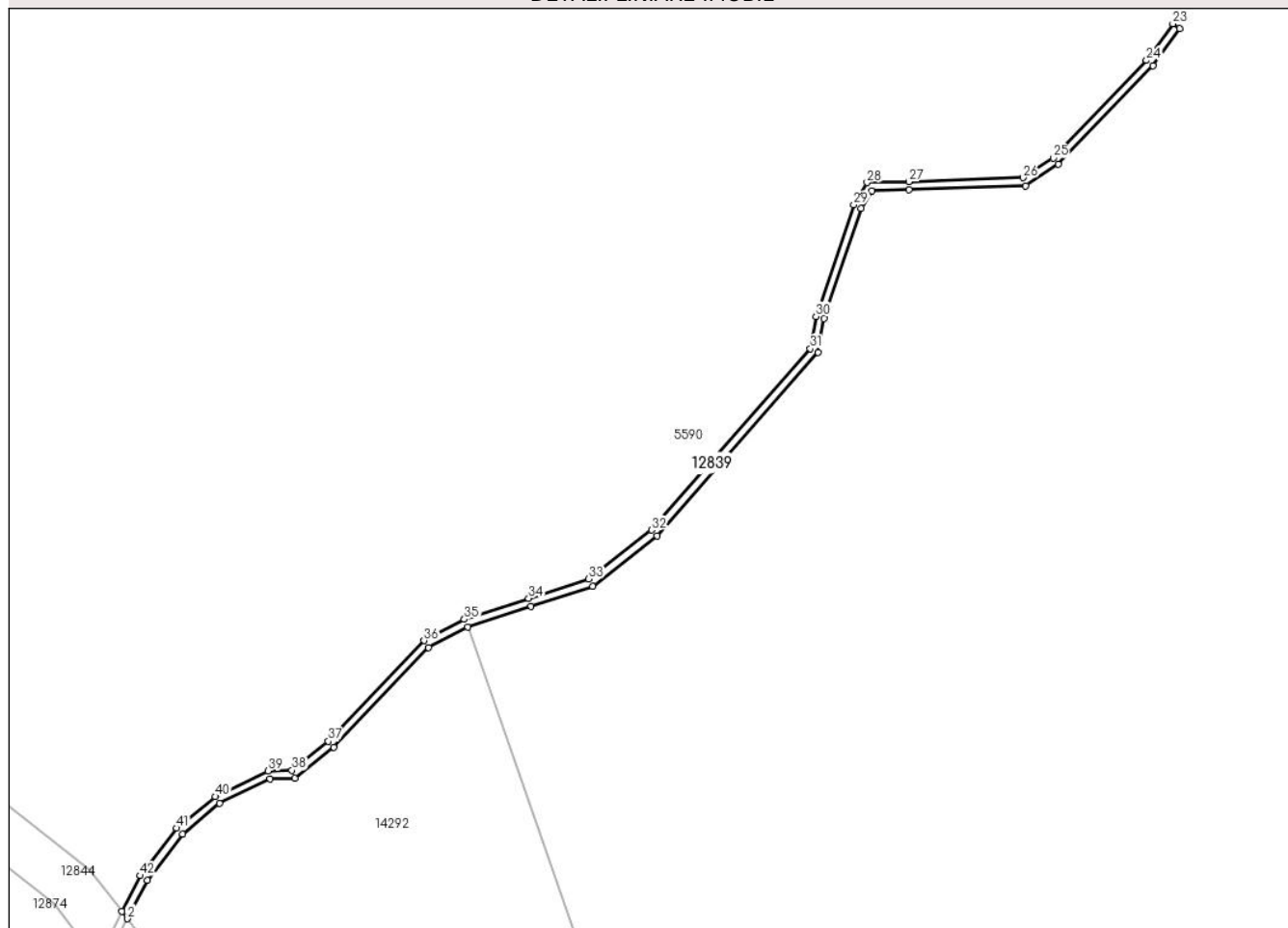
## Anexa Nr. 1 La Partea I

## Teren

Nr cadastral	Suprafața (mp)*	Observații / Referințe
	45	

\* Suprafața este determinată în planul de proiecție Stereo 70.

## DETALII LINIARE IMOBIL



## Date referitoare la teren

Crt	Categorie folosință	Intravilan	Suprafața (mp)	Tarla	Parcelă	Nr. topo	Observații / Referințe
1	ape curgătoare	NU	45	51	3217	-	

## Lungime Segmente

1) Valorile lungimilor segmentelor sunt obținute din proiecție în plan.

Punct început	X / Y	Punct sfârșit	X / Y	Lungime segment	Punct început	X / Y	Punct sfârșit	X / Y	Lungime segment	Punct început	X / Y	Punct sfârșit	X / Y	Lungime segment
1	405.064,325 469.551,127	2	405.064,661 469.550,685	0.555	2	405.064,661 469.550,685	3	405.065,859 469.553,044	2.646	3	405.065,859 469.553,044	4	405.068,014 469.555,861	3.547
4	405.068,014 469.555,861	5	405.070,279 469.557,717	2.928	5	405.070,279 469.557,717	6	405.073,359 469.559,211	3.423	6	405.073,359 469.559,211	7	405.074,874 469.559,247	1.515
7	405.074,874 469.559,247	8	405.077,248 469.561,148	3.041	8	405.077,248 469.561,148	9	405.083,037 469.567,219	8.389	9	405.083,037 469.567,219	10	405.085,412 469.568,496	2.697
10	405.085,412 469.568,496	11	405.089,298 469.569,752	4.084	11	405.089,298 469.569,752	12	405.093,046 469.570,964	3.939	12	405.093,046 469.570,964	13	405.096,993 469.574,031	4.999
13	405.096,993 469.574,031	14	405.106,805 469.585,235	14.893	14	405.106,805 469.585,235	15	405.107,174 469.587,299	2.097	15	405.107,174 469.587,299	16	405.109,448 469.594,02	7.095

Punct început	X / Y	Punct sfârșit	X / Y	Lungime segment	Punct început	X / Y	Punct sfârșit	X / Y	Lungime segment	Punct început	X / Y	Punct sfârșit	X / Y	Lungime segment
16	405.109,448 469.594,02	17	405.110,09 469.595,097	1.254	17	405.110,09 469.595,097	18	405.112,357 469.595,153	2.268	18	405.112,357 469.595,153	19	405.119,484 469.595,4	7.131
19	405.119,484 469.595,4	20	405.121,484 469.596,702	2.386	20	405.121,484 469.596,702	21	405.127,24 469.602,727	8.333	21	405.127,24 469.602,727	22	405.128,869 469.604,994	2.792
22	405.128,869 469.604,994	23	405.128,463 469.605,286	0.5	23	405.128,463 469.605,286	24	405.126,854 469.603,047	2.757	24	405.126,854 469.603,047	25	405.121,162 469.597,089	8.24
25	405.121,162 469.597,089	26	405.119,328 469.595,895	2.188	26	405.119,328 469.595,895	27	405.112,342 469.595,653	6.99	27	405.112,342 469.595,653	28	405.109,802 469.595,59	2.541
28	405.109,802 469.595,59	29	405.108,991 469.594,231	1.583	29	405.108,991 469.594,231	30	405.106,688 469.587,424	7.186	30	405.106,688 469.587,424	31	405.106,337 469.585,46	1.995
31	405.106,337 469.585,46	32	405.096,648 469.574,396	14.707	32	405.096,648 469.574,396	33	405.092,808 469.571,413	4.862	33	405.092,808 469.571,413	34	405.089,144 469.570,228	3.851
34	405.089,144 469.570,228	35	405.085,216 469.568,957	4.129	35	405.085,216 469.568,957	36	405.082,759 469.567,652	2.782	36	405.082,759 469.567,652	37	405.076,909 469.561,518	8.476
37	405.076,909 469.561,518	38	405.074,694 469.559,743	2.838	38	405.074,694 469.559,743	39	405.073,238 469.559,708	1.456	39	405.073,238 469.559,708	40	405.070,008 469.558,141	3.59
40	405.070,008 469.558,141	41	405.067,652 469.556,211	3.046	41	405.067,652 469.556,211	42	405.065,434 469.553,312	3.65	42	405.065,434 469.553,312	1	405.064,325 469.551,127	2.45

\*\* Lungimile segmentelor sunt determinate în planul de proiecție Stereo 70 și sunt rotunjite la 1 milimetru.

\*\*\* Distanța dintre puncte este formată din segmente cumulate ce sunt mai mici decât valoarea 1 milimetru.



**DATE DESPRE IMOBILUL NR. 12840**

Oficiul de Cadastru și Publicitate Imobiliară SIBIU  
Biroul de Cadastru și Publicitate Imobiliară Saliste

**A. Partea I. Descrierea imobilului**

TEREN Extravilan

Adresa: Jud. Sibiu

Nr. Crt	Nr cadastral Nr. topografic	Suprafața* (mp)	Observații / Referințe
A1		159	Sector cadastral:135 Teren neimprejmuit;

**B. Partea II. Proprietari și acte**

Inscrieri privitoare la dreptul de proprietate și alte drepturi reale	Referințe
/	
Act Normativ nr. 7, din 13/03/1996 emis de PARLAMENTUL ROMÂNIEI;	
B1	Inscrierea provizorie, drept de PROPRIETATE, dobandit prin Lege, cota actuala 1/1, cota initiala 1/1
	1) <b>COMUNA JINA</b> , CIF:0000000000000, PROPRIETAR NEIDENTIFICAT

**C. Partea III. SARCINI .**

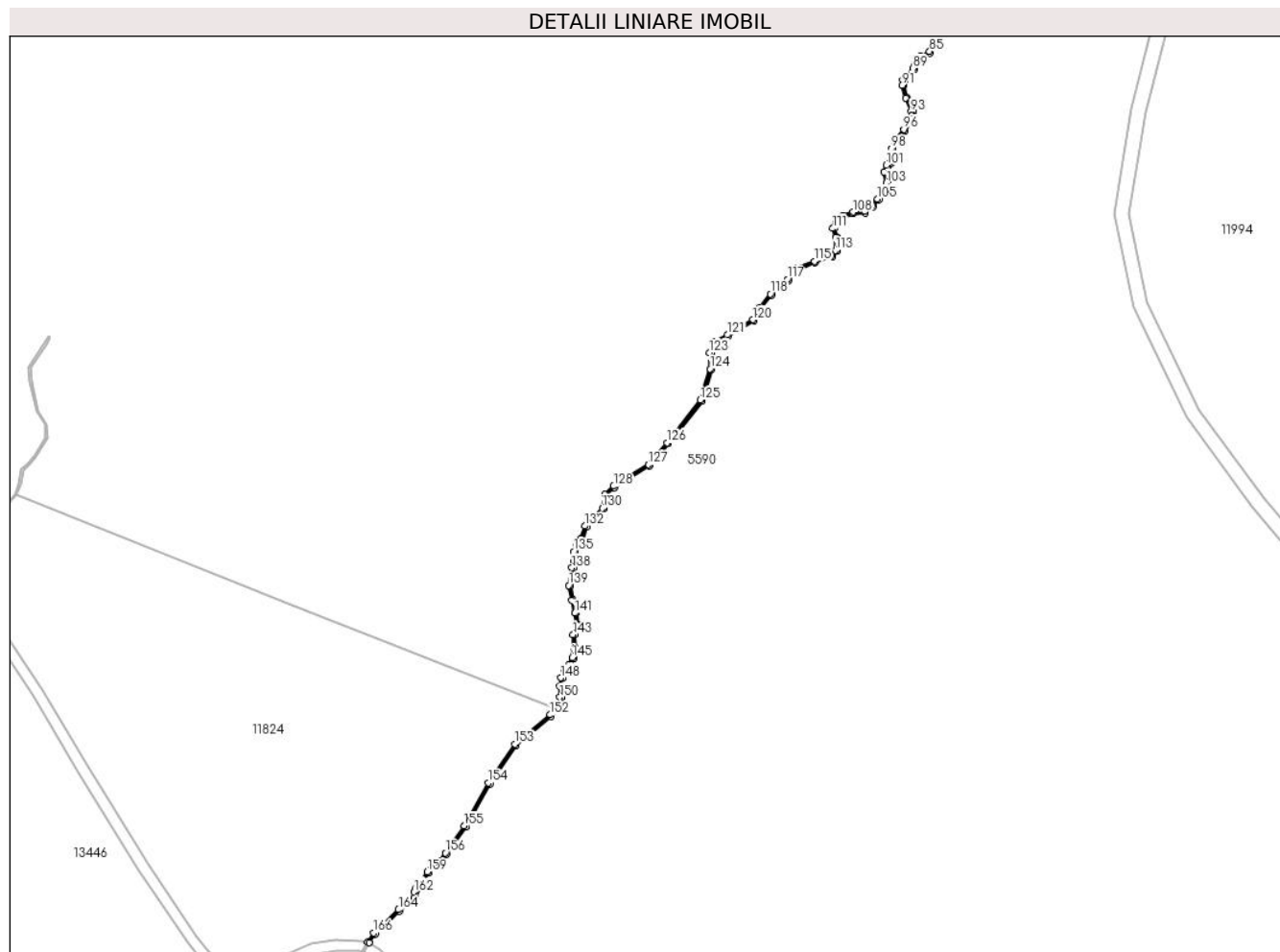
Inscrieri privind dezmembramintele dreptului de proprietate, drepturi reale de garanție și sarcini	Referințe
NU SUNT	

## Anexa Nr. 1 La Partea I

## Teren

Nr cadastral	Suprafața (mp)*	Observații / Referințe
	159	

\* Suprafața este determinată în planul de proiecție Stereo 70.



## Date referitoare la teren

Crt	Categorie folosință	Intravilan	Suprafața (mp)	Tarla	Parcelă	Nr. topo	Observații / Referințe
1	ape curgătoare	NU	159	51	3207	-	

## Lungime Segmente

1) Valorile lungimilor segmentelor sunt obținute din proiecție în plan.

Punct început	X / Y	Punct sfârșit	X / Y	Lungime segment	Punct început	X / Y	Punct sfârșit	X / Y	Lungime segment	Punct început	X / Y	Punct sfârșit	X / Y	Lungime segment
1	404.990,348 469.638,132	2	404.990,859 469.637,991	0.53	2	404.990,859 469.637,991	3	404.992,544 469.640,394	2.935	3	404.992,544 469.640,394	4	404.994,897 469.642,502	3.159
4	404.994,897 469.642,502	5	404.999,382 469.646,823	6.228	5	404.999,382 469.646,823	6	405.003,924 469.650,3	5.72	6	405.003,924 469.650,3	7	405.003,828 469.652,0	1.703
7	405.003,828 469.652,0	8	405.004,176 469.652,734	0.812	8	405.004,176 469.652,734	9	405.005,2 469.653,893	1.547	9	405.005,2 469.653,893	10	405.007,445 469.657,438	4.196
10	405.007,445 469.657,438	11	405.008,45 469.659,505	2.298	11	405.008,45 469.659,505	12	405.010,867 469.660,471	2.603	12	405.010,867 469.660,471	13	405.012,471 469.662,654	2.709
13	405.012,471 469.662,654	14	405.017,755 469.670,193	9.206	14	405.017,755 469.670,193	15	405.024,485 469.682,141	13.713	15	405.024,485 469.682,141	16	405.031,776 469.692,919	13.012



Punct început	X / Y	Punct sfârșit	X / Y	Lungime segment	Punct început	X / Y	Punct sfârșit	X / Y	Lungime segment	Punct început	X / Y	Punct sfârșit	X / Y	Lungime segment
16	405.031,776 469.692,919	17	405.041,594 469.700,989	12.709	17	405.041,594 469.700,989	18	405.043,272 469.702,746	2.43	18	405.043,272 469.702,746	19	405.044,458 469.706,197	3.649
19	405.044,458 469.706,197	20	405.044,302 469.709,341	3.148	20	405.044,302 469.709,341	21	405.044,707 469.711,489	2.186	21	405.044,707 469.711,489	22	405.045,665 469.713,641	2.356
22	405.045,665 469.713,641	23	405.046,802 469.714,863	1.669	23	405.046,802 469.714,863	24	405.047,837 469.717,127	2.489	24	405.047,837 469.717,127	25	405.048,308 469.720,124	3.034
25	405.048,308 469.720,124	26	405.048,112 469.723,564	3.446	26	405.048,112 469.723,564	27	405.049,027 469.726,462	3.039	27	405.049,027 469.726,462	28	405.048,65 469.729,723	3.283
28	405.048,65 469.729,723	29	405.047,646 469.733,391	3.803	29	405.047,646 469.733,391	30	405.046,95 469.737,325	3.995	30	405.046,95 469.737,325	31	405.047,799 469.742,133	4.882
31	405.047,799 469.742,133	32	405.048,452 469.744,171	2.14	32	405.048,452 469.744,171	33	405.048,341 469.745,343	1.177	33	405.048,341 469.745,343	34	405.048,292 469.746,605	1.263
34	405.048,292 469.746,605	35	405.049,107 469.748,393	1.965	35	405.049,107 469.748,393	36	405.050,261 469.750,091	2.053	36	405.050,261 469.750,091	37	405.051,389 469.753,572	3.659
37	405.051,389 469.753,572	38	405.054,173 469.756,296	3.895	38	405.054,173 469.756,296	39	405.056,21 469.758,546	3.035	39	405.056,21 469.758,546	40	405.056,907 469.762,407	3.923
40	405.056,907 469.762,407	41	405.059,225 469.764,453	3.092	41	405.059,225 469.764,453	42	405.068,969 469.770,501	11.468	42	405.068,969 469.770,501	43	405.074,149 469.776,702	8.08
43	405.074,149 469.776,702	44	405.083,542 469.788,634	15.186	44	405.083,542 469.788,634	45	405.086,219 469.797,487	9.249	45	405.086,219 469.797,487	46	405.086,065 469.801,956	4.472
46	405.086,065 469.801,956	47	405.087,401 469.804,782	3.126	47	405.087,401 469.804,782	48	405.090,866 469.806,567	3.898	48	405.090,866 469.806,567	49	405.098,034 469.810,846	8.348
49	405.098,034 469.810,846	50	405.099,753 469.814,25	3.813	50	405.099,753 469.814,25	51	405.102,956 469.817,985	4.92	51	405.102,956 469.817,985	52	405.107,575 469.822,03	6.14
52	405.107,575 469.822,03	53	405.110,377 469.825,246	4.265	53	405.110,377 469.825,246	54	405.114,97 469.827,004	4.918	54	405.114,97 469.827,004	55	405.119,879 469.828,694	5.192
55	405.119,879 469.828,694	56	405.121,147 469.830,253	2.01	56	405.121,147 469.830,253	57	405.121,277 469.834,152	3.901	57	405.121,277 469.834,152	58	405.120,432 469.836,589	2.579
58	405.120,432 469.836,589	59	405.121,147 469.838,766	2.291	59	405.121,147 469.838,766	60	405.122,87 469.839,708	1.964	60	405.122,87 469.839,708	61	405.125,617 469.840,669	2.91
61	405.125,617 469.840,669	62	405.128,973 469.840,851	3.361	62	405.128,973 469.840,851	63	405.131,193 469.842,563	2.803	63	405.131,193 469.842,563	64	405.132,758 469.844,496	2.487
64	405.132,758 469.844,496	65	405.135,203 469.847,524	3.892	65	405.135,203 469.847,524	66	405.135,299 469.849,25	1.729	66	405.135,299 469.849,25	67	405.134,74 469.852,282	3.083
67	405.134,74 469.852,282	68	405.135,235 469.853,895	1.687	68	405.135,235 469.853,895	69	405.136,203 469.854,583	1.188	69	405.136,203 469.854,583	70	405.136,763 469.855,59	1.152
70	405.136,763 469.855,59	71	405.136,628 469.858,646	3.059	71	405.136,628 469.858,646	72	405.137,489 469.860,803	2.322	72	405.137,489 469.860,803	73	405.140,064 469.863,813	3.961
73	405.140,064 469.863,813	74	405.141,995 469.866,699	3.472	74	405.141,995 469.866,699	75	405.142,448 469.867,948	1.329	75	405.142,448 469.867,948	76	405.142,16 469.869,211	1.295
76	405.142,16 469.869,211	77	405.140,628 469.872,919	4.012	77	405.140,628 469.872,919	78	405.139,666 469.876,425	3.636	78	405.139,666 469.876,425	79	405.139,818 469.877,722	1.306
79	405.139,818 469.877,722	80	405.142,721 469.880,873	4.284	80	405.142,721 469.880,873	81	405.143,229 469.882,33	1.543	81	405.143,229 469.882,33	82	405.143,517 469.883,456	1.162
82	405.143,517 469.883,456	83	405.144,709 469.884,228	1.42	83	405.144,709 469.884,228	84	405.147,006 469.885,332	2.549	84	405.147,006 469.885,332	85	405.146,831 469.885,802	0.502
85	405.146,831 469.885,802	86	405.144,464 469.884,665	2.626	86	405.144,464 469.884,665	87	405.143,08 469.883,769	1.649	87	405.143,08 469.883,769	88	405.142,75 469.882,474	1.336
88	405.142,75 469.882,474	89	405.142,283 469.881,136	1.417	89	405.142,283 469.881,136	90	405.139,34 469.877,941	4.344	90	405.139,34 469.877,941	91	405.139,158 469.876,387	1.565
91	405.139,158 469.876,387	92	405.140,154 469.872,757	3.764	92	405.140,154 469.872,757	93	405.141,682 469.869,059	4.001	93	405.141,682 469.869,059	94	405.141,928 469.867,98	1.107
94	405.141,928 469.867,98	95	405.141,546 469.866,926	1.121	95	405.141,546 469.866,926	96	405.139,665 469.864,116	3.381	96	405.139,665 469.864,116	97	405.137,055 469.861,065	4.015
97	405.137,055 469.861,065	98	405.136,123 469.858,732	2.512	98	405.136,123 469.858,732	99	405.136,257 469.855,709	3.026	99	405.136,257 469.855,709	100	405.135,821 469.854,925	0.897
100	405.135,821 469.854,925	101	405.134,806 469.854,204	1.245	101	405.134,806 469.854,204	102	405.134,226 469.852,312	1.979	102	405.134,226 469.852,312	103	405.134,797 469.849,218	3.146
103	405.134,797 469.849,218	104	405.134,713 469.847,713	1.507	104	405.134,713 469.847,713	105	405.132,369 469.844,811	3.73	105	405.132,369 469.844,811	106	405.130,841 469.842,923	2.429
106	405.130,841 469.842,923	107	405.128,791 469.841,342	2.589	107	405.128,791 469.841,342	108	405.125,519 469.841,165	3.277	108	405.125,519 469.841,165	109	405.122,667 469.840,167	3.022
109	405.122,667 469.840,167	110	405.120,734 469.839,11	2.203	110	405.120,734 469.839,11	111	405.119,904 469.836,585	2.658	111	405.119,904 469.836,585	112	405.120,775 469.834,076	2.656
112	405.120,775 469.834,076	113	405.120,653 469.830,438	3.64	113	405.120,653 469.830,438	114	405.119,581 469.829,12	1.699	114	405.119,581 469.829,12	115	405.114,799 469.827,474	5.057

Punct început	X / Y	Punct sfârșit	X / Y	Lungime segment	Punct început	X / Y	Punct sfârșit	X / Y	Lungime segment	Punct început	X / Y	Punct sfârșit	X / Y	Lungime segment
115	405.114,799 469.827,474	116	405.110,082 469.825,668	5.051	116	405.110,082 469.825,668	117	405.107,22 469.822,384	4.356	117	405.107,22 469.822,384	118	405.102,6 469.818,338	6.141
118	405.102,6 469.818,338	119	405.099,334 469.814,529	5.017	119	405.099,334 469.814,529	120	405.097,653 469.811,201	3.728	120	405.097,653 469.811,201	121	405.090,623 469.807,005	8.187
121	405.090,623 469.807,005	122	405.087,022 469.805,149	4.051	122	405.087,022 469.805,149	123	405.085,561 469.802,06	3.417	123	405.085,561 469.802,06	124	405.085,716 469.797,553	4.51
124	405.085,716 469.797,553	125	405.083,091 469.788,869	9.072	125	405.083,091 469.788,869	126	405.073,76 469.777,017	15.084	126	405.073,76 469.777,017	127	405.068,637 469.770,883	7.992
127	405.068,637 469.770,883	128	405.058,897 469.764,926	11.417	128	405.058,897 469.764,926	129	405.056,445 469.762,667	3.334	129	405.056,445 469.762,667	130	405.055,743 469.758,775	3.955
130	405.055,743 469.758,775	131	405.053,813 469.756,643	2.876	131	405.053,813 469.756,643	132	405.050,951 469.753,844	4.003	132	405.050,951 469.753,844	133	405.049,808 469.750,313	3.711
133	405.049,808 469.750,313	134	405.048,669 469.748,639	2.025	134	405.048,669 469.748,639	135	405.047,788 469.746,704	2.126	135	405.047,788 469.746,704	136	405.047,842 469.745,309	1.396
136	405.047,842 469.745,309	137	405.047,945 469.744,226	1.088	137	405.047,945 469.744,226	138	405.047,312 469.742,254	2.071	138	405.047,312 469.742,254	139	405.046,442 469.737,325	5.005
139	405.046,442 469.737,325	140	405.047,158 469.733,281	4.107	140	405.047,158 469.733,281	141	405.048,158 469.729,627	3.788	141	405.048,158 469.729,627	142	405.048,518 469.726,511	3.137
142	405.048,518 469.726,511	143	405.047,608 469.723,627	3.024	143	405.047,608 469.723,627	144	405.047,805 469.720,148	3.485	144	405.047,805 469.720,148	145	405.047,353 469.717,272	2.911
145	405.047,353 469.717,272	146	405.046,381 469.715,144	2.339	146	405.046,381 469.715,144	147	405.045,242 469.713,921	1.671	147	405.045,242 469.713,921	148	405.044,226 469.711,639	2.498
148	405.044,226 469.711,639	149	405.043,8 469.709,375	2.304	149	405.043,8 469.709,375	150	405.043,954 469.706,268	3.111	150	405.043,954 469.706,268	151	405.042,835 469.703,012	3.443
151	405.042,835 469.703,012	152	405.041,253 469.701,356	2.29	152	405.041,253 469.701,356	153	405.031,403 469.693,259	12.751	153	405.031,403 469.693,259	154	405.024,059 469.682,404	13.106
154	405.024,059 469.682,404	155	405.017,331 469.670,46	13.709	155	405.017,331 469.670,46	156	405.012,065 469.662,945	9.176	156	405.012,065 469.662,945	157	405.010,548 469.660,882	2.561
157	405.010,548 469.660,882	158	405.008,085 469.659,897	2.653	158	405.008,085 469.659,897	159	405.007,008 469.657,682	2.463	159	405.007,008 469.657,682	160	405.004,799 469.654,194	4.129
160	405.004,799 469.654,194	161	405.003,754 469.653,012	1.578	161	405.003,754 469.653,012	162	405.003,321 469.652,099	1.01	162	405.003,321 469.652,099	163	405.003,41 469.650,536	1.566
163	405.003,41 469.650,536	164	404.999,055 469.647,203	5.484	164	404.999,055 469.647,203	165	404.994,557 469.642,868	6.247	165	404.994,557 469.642,868	166	404.992,168 469.640,729	3.207
166	404.992,168 469.640,729	1	404.990,348 469.638,132	3.171										

\*\* Lungimile segmentelor sunt determinate în planul de proiecție Stereo 70 și sunt rotunjite la 1 milimetru.

\*\*\* Distanța dintre puncte este formată din segmente cumulate ce sunt mai mici decât valoarea 1 milimetru.

**DATE DESPRE IMOBILUL NR. 12841**

Oficiul de Cadastru și Publicitate Imobiliară SIBIU  
Biroul de Cadastru și Publicitate Imobiliară Saliste

**A. Partea I. Descrierea imobilului**

TEREN Extravilan

Adresa: Jud. Sibiu

Nr. Crt	Nr cadastral Nr. topografic	Suprafața* (mp)	Observații / Referințe
A1		475	Sector cadastral:91 Teren neimprejmuit;

**B. Partea II. Proprietari și acte**

Inscrieri privitoare la dreptul de proprietate și alte drepturi reale	Referințe
/	
Act Normativ nr. 978, din 05/09/2002 emis de GUVERNUL ROMÂNIEI (Publicată în Monitorul Oficial, Anul XIV nr. 689 bis și se regăesc în Anexa 31 poziția nr. 25; Act administrativ nr. 4531/19.02.2024, eliberat de Primaria Comunei Jina);	
B1	A1
Intabulare, drept de PROPRIETATE, dobandit prin Lege, cota actuala 1/1, cota initiala 1/1 1) <b>COMUNA JINA</b> , CIF:4480130, DOMENIUL PUBLIC	

**C. Partea III. SARCINI .**

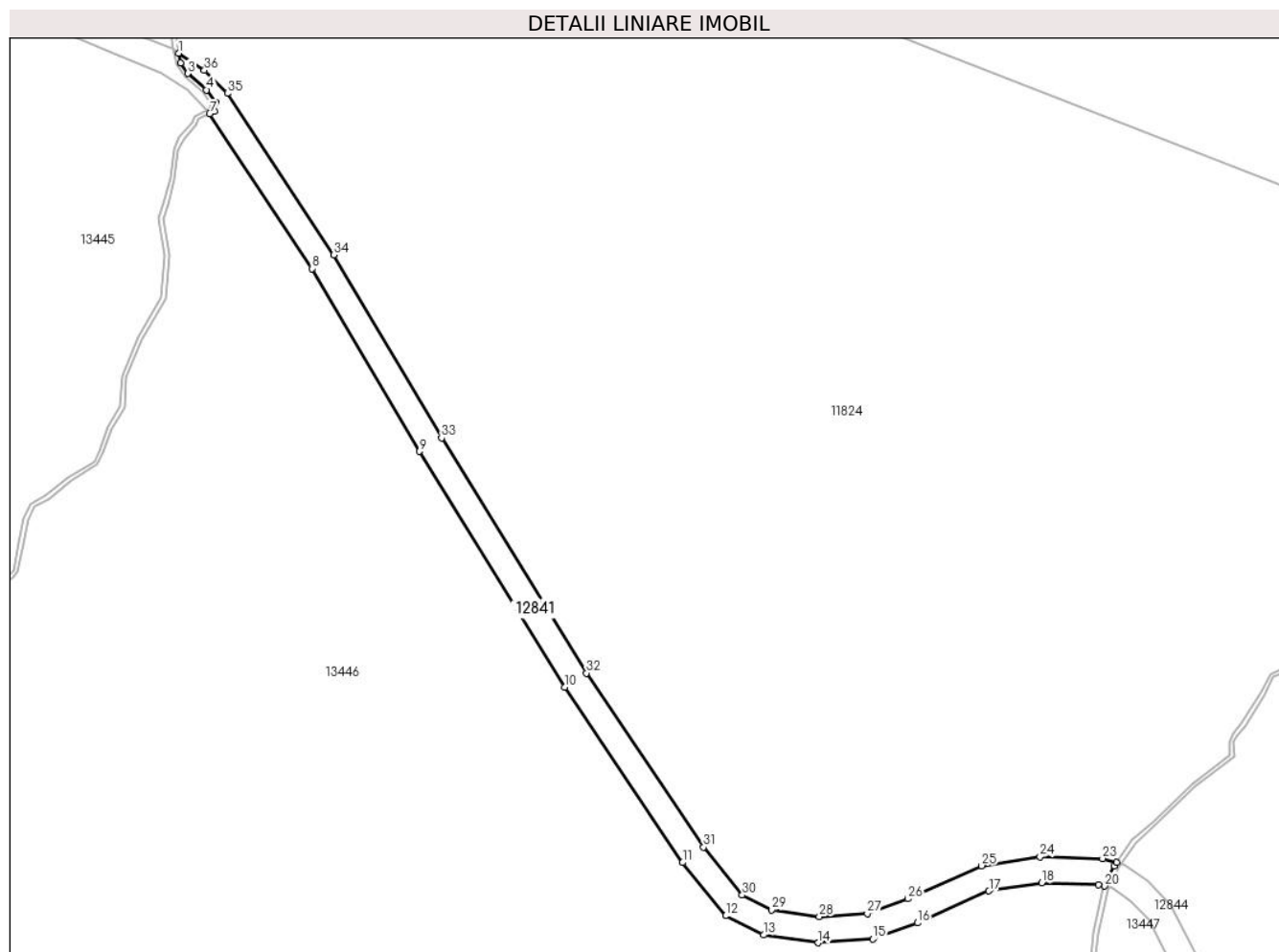
Inscrieri privind dezmembramintele dreptului de proprietate, drepturi reale de garanție și sarcini	Referințe
NU SUNT	

## Anexa Nr. 1 La Partea I

## Teren

Nr cadastral	Suprafața (mp)*	Observații / Referințe
	475	

\* Suprafața este determinată în planul de proiecție Stereo 70.



## Date referitoare la teren

Crt	Categorie folosință	Intravilan	Suprafața (mp)	Tarla	Parcelă	Nr. topo	Observații / Referințe
1	drum	NU	475	50	3201	-	

## Lungime Segmente

1) Valorile lungimilor segmentelor sunt obținute din proiecție în plan.

Punct început	X / Y	Punct sfârșit	X / Y	Lungime segment (** (m)
1	404.882,083 469.731,456	2	404.882,294 469.730,316	1.159
3	404.883,155 469.729,125	4	404.885,302 469.727,227	2.866
5	404.886,33 469.725,784	6	404.886,225 469.724,77	1.019
7	404.885,665 469.724,476	8	404.897,457 469.706,619	21.399
9	404.909,853 469.685,538	10	404.926,636 469.658,34	31.959

Punct început	X / Y	Punct sfârșit	X / Y	Lungime segment (** (m)
2	404.882,294 469.730,316	3	404.883,155 469.729,125	1.47
4	404.885,302 469.727,227	5	404.886,33 469.725,784	1.772
6	404.886,225 469.724,77	7	404.885,665 469.724,476	0.632
8	404.897,457 469.706,619	9	404.909,853 469.685,538	24.455
10	404.926,636 469.658,34	11	404.940,244 469.638,113	24.378

Punct început	X / Y	Punct sfârșit	X / Y	Lungime segment (** (m)
11	404.940,244 469.638,113	12	404.945,207 469.631,983	7.887
13	404.949,588 469.629,769	14	404.955,91 469.628,866	6.386
15	404.962,2 469.629,292	16	404.967,364 469.631,16	5.491
17	404.975,6 469.634,837	18	404.981,679 469.635,765	6.149
19	404.988,264 469.635,596	20	404.988,965 469.635,402	0.727
21	404.990,075 469.637,743	22	404.990,348 469.638,132	0.475
23	404.988,709 469.638,585	24	404.981,49 469.638,771	7.221
25	404.974,746 469.637,742	26	404.966,24 469.633,944	9.315
27	404.961,576 469.632,256	28	404.956,022 469.631,881	5.567
29	404.950,501 469.632,669	30	404.947,134 469.634,37	3.772
31	404.942,659 469.639,898	32	404.929,158 469.659,966	24.187
33	404.912,423 469.687,086	34	404.900,004 469.708,207	24.502
35	404.887,708 469.726,826	36	404.885,053 469.729,494	3.764

Punct început	X / Y	Punct sfârșit	X / Y	Lungime segment (** (m)
12	404.945,207 469.631,983	13	404.949,588 469.629,769	4.909
14	404.955,91 469.628,866	15	404.962,2 469.629,292	6.304
16	404.967,364 469.631,16	17	404.975,6 469.634,837	9.02
18	404.981,679 469.635,765	19	404.988,264 469.635,596	6.587
20	404.988,965 469.635,402	21	404.990,075 469.637,743	2.591
22	404.990,348 469.638,132	23	404.988,709 469.638,585	1.7
24	404.981,49 469.638,771	25	404.974,746 469.637,742	6.822
26	404.966,24 469.633,944	27	404.961,576 469.632,256	4.96
28	404.956,022 469.631,881	29	404.950,501 469.632,669	5.577
30	404.947,134 469.634,37	31	404.942,659 469.639,898	7.112
32	404.929,158 469.659,966	33	404.912,423 469.687,086	31.868
34	404.900,004 469.708,207	35	404.887,708 469.726,826	22.313
36	404.885,053 469.729,494	1	404.882,083 469.731,456	3.56

\*\* Lungimile segmentelor sunt determinate în planul de proiecție Stereo 70 și sunt rotunjite la 1 milimetru.

\*\*\* Distanța dintre puncte este formată din segmente cumulate ce sunt mai mici decât valoarea 1 milimetru.



**DATE DESPRE IMOBILUL NR. 12842**

Oficiul de Cadastru și Publicitate Imobiliară SIBIU  
Biroul de Cadastru și Publicitate Imobiliară Saliste

**A. Partea I. Descrierea imobilului**

TEREN Extravilan

Adresa: Jud. Sibiu

Nr. Crt	Nr cadastral Nr. topografic	Suprafața* (mp)	Observații / Referințe
A1		17	Sector cadastral:90 Teren neimprejmuit;

**B. Partea II. Proprietari și acte**

Inscrieri privitoare la dreptul de proprietate și alte drepturi reale	Referințe
/	
Act Normativ nr. 7, din 13/03/1996 emis de PARLAMENTUL ROMÂNIEI;	
B1	Inscrierea provizorie, drept de PROPRIETATE, dobandit prin Lege, cota actuala 1/1, cota initiala 1/1
	1) <b>COMUNA JINA</b> , CIF:0000000000000, PROPRIETAR NEIDENTIFICAT

**C. Partea III. SARCINI .**

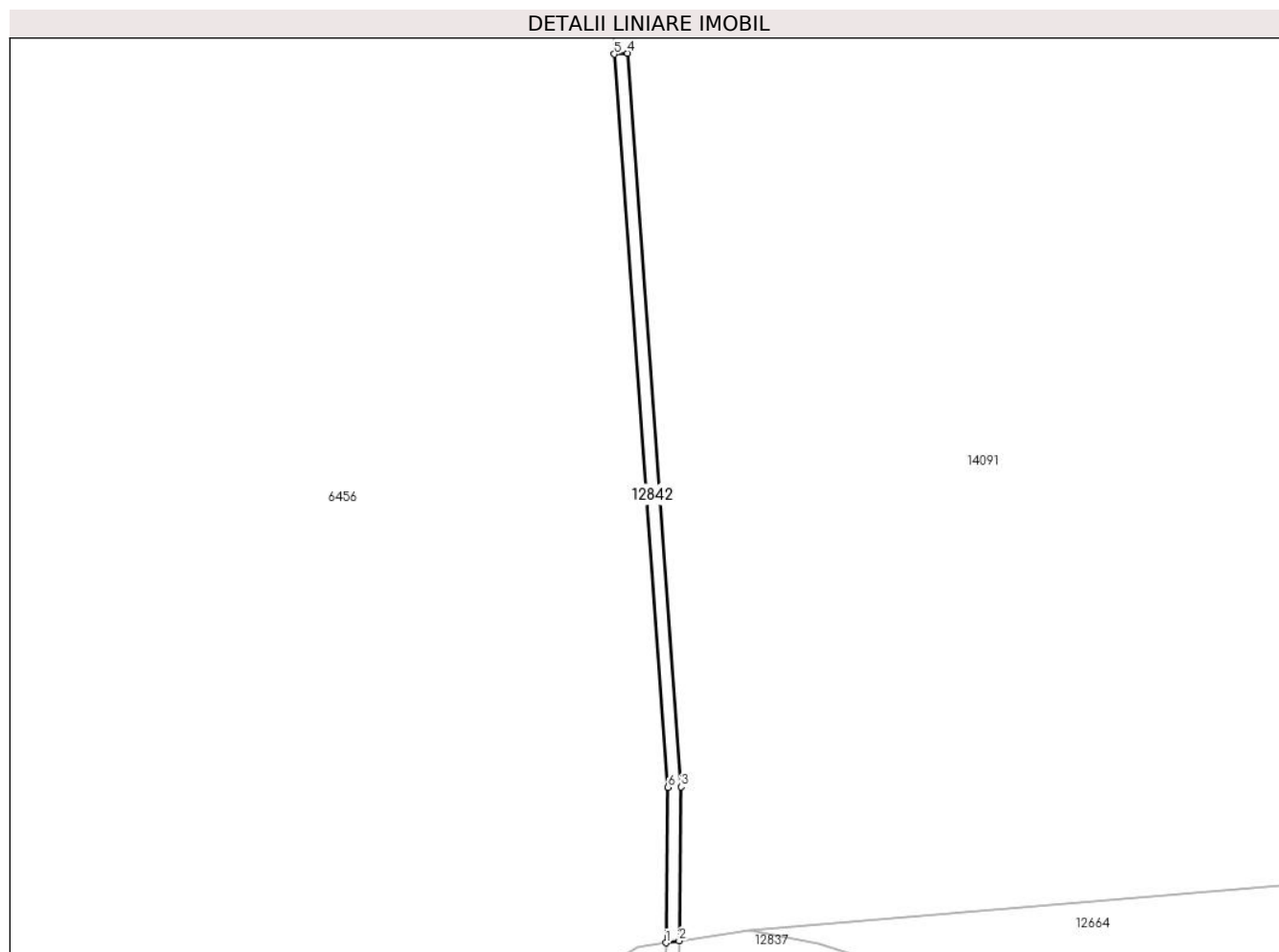
Inscrieri privind dezmembramintele dreptului de proprietate, drepturi reale de garanție și sarcini	Referințe
NU SUNT	

## Anexa Nr. 1 La Partea I

## Teren

Nr cadastral	Suprafața (mp)*	Observații / Referințe
	17	

\* Suprafața este determinată în planul de proiecție Stereo 70.



## Date referitoare la teren

Crt	Categorie folosință	Intra vilan	Suprafața (mp)	Tarla	Parcelă	Nr. topo	Observații / Referințe
1	ape curgătoare	NU	17	47	3019	-	

## Lungime Segmente

1) Valorile lungimilor segmentelor sunt obținute din proiecție în plan.

Punct început	X / Y	Punct sfârșit	X / Y	Lungime segment (** (m)
1	404.526,315 469.867,574	2	404.526,816 469.867,649	0.507
2	404.526,816 469.867,649	3	404.526,887 469.873,42	5.771
3	404.526,887 469.873,42	4	404.524,88 469.900,914	27.567
4	404.524,88 469.900,914	5	404.524,381 469.900,878	0.5
5	404.524,381 469.900,878	6	404.526,387 469.873,405	27.546



Punct început	X / Y	Punct sfârșit	X / Y	Lungime segment (** (m)
6	404.526,387 469.873,405	1	404.526,315 469.867,574	5.831

\*\* Lungimile segmentelor sunt determinate în planul de proiecție Stereo 70 și sunt rotunjite la 1 milimetru.

\*\*\* Distanța dintre puncte este formată din segmente cumulate ce sunt mai mici decât valoarea 1 milimetru.



**DATE DESPRE IMOBILUL NR. 12844**

Oficiul de Cadastru și Publicitate Imobiliară SIBIU  
Biroul de Cadastru și Publicitate Imobiliară Saliste

**A. Partea I. Descrierea imobilului**

TEREN Extravilan

Adresa: Jud. Sibiu

Nr. Crt	Nr cadastral Nr. topografic	Suprafața* (mp)	Observații / Referințe
A1		346	Sector cadastral:91 Teren neimprejmuit;

**B. Partea II. Proprietari și acte**

Inscrieri privitoare la dreptul de proprietate și alte drepturi reale	Referințe
/	
Act Normativ nr. 978, din 05/09/2002 emis de GUVERNUL ROMÂNIEI (Publicată în Monitorul Oficial, Anul XIV nr. 689 bis și se regăesc în Anexa 31 poziția nr. 25; Act administrativ nr. 4531/19.02.2024, eliberat de Primaria Comunei Jina);	
B1	A1
Intabulare, drept de PROPRIETATE, dobandit prin Lege, cota actuala 1/1, cota initiala 1/1 1) <b>COMUNA JINA</b> , CIF:4480130, DOMENIUL PUBLIC	

**C. Partea III. SARCINI .**

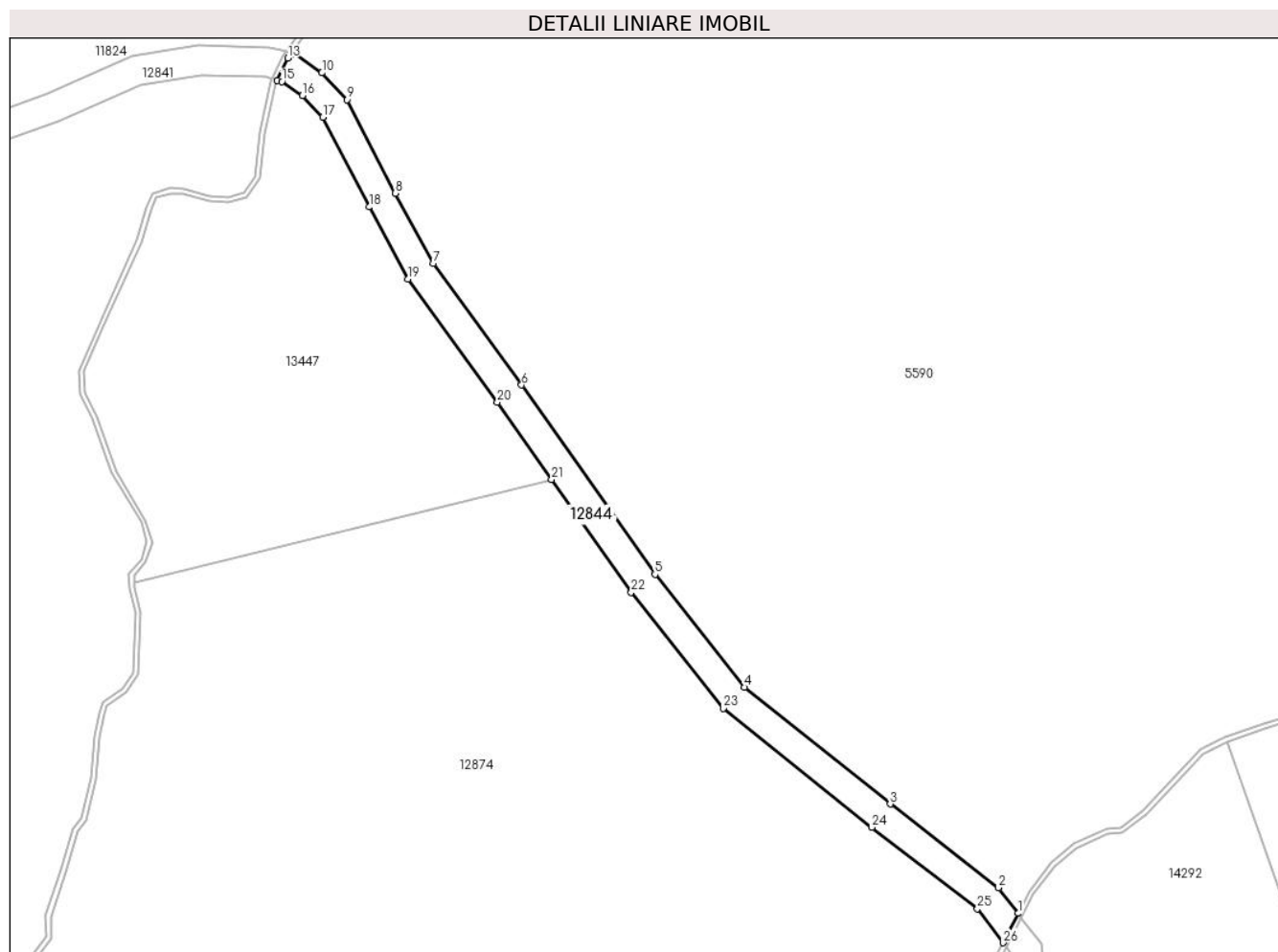
Inscrieri privind dezmembramintele dreptului de proprietate, drepturi reale de garanție și sarcini	Referințe
NU SUNT	

## Anexa Nr. 1 La Partea I

## Teren

Nr cadastral	Suprafața (mp)*	Observații / Referințe
	346	

\* Suprafața este determinată în planul de proiecție Stereo 70.



## Date referitoare la teren

Crt	Categorie folosință	Intravilan	Suprafața (mp)	Tarla	Parcelă	Nr. topo	Observații / Referințe
1	drum	NU	346	50	3205	-	

## Lungime Segmente

1) Valorile lungimilor segmentelor sunt obținute din proiecție în plan.

Punct început	X / Y	Punct sfârșit	X / Y	Lungime segment (** (m)
1	405.064,325 469.551,127	2	405.062,359 469.553,709	3.245
3	405.051,405 469.562,165	4	405.036,686 469.573,955	18.859
5	405.027,629 469.585,353	6	405.014,148 469.604,486	23.405
7	405.005,218 469.616,781	8	405.001,389 469.623,863	8.051
9	404.996,535 469.633,294	10	404.993,963 469.636,013	3.743

Punct început	X / Y	Punct sfârșit	X / Y	Lungime segment (** (m)
2	405.062,359 469.553,709	3	405.051,405 469.562,165	13.838
4	405.036,686 469.573,955	5	405.027,629 469.585,353	14.558
6	405.014,148 469.604,486	7	405.005,218 469.616,781	15.196
8	405.001,389 469.623,863	9	404.996,535 469.633,294	10.607
10	404.993,963 469.636,013	11	404.991,22 469.637,891	3.324

Punct început	X / Y	Punct sfârșit	X / Y	Lungime segment (** (m)
11	404.991,22 469.637,891	12	404.990,859 469.637,991	0.375
13	404.990,508 469.637,49	14	404.989,454 469.635,266	2.461
15	404.989,938 469.635,133	16	404.992,003 469.633,718	2.503
17	404.994,062 469.631,542	18	404.998,736 469.622,463	10.211
19	405.002,674 469.615,18	20	405.011,708 469.602,74	15.374
21	405.017,188 469.594,962	22	405.025,226 469.583,554	13.955
23	405.034,547 469.571,825	24	405.049,55 469.559,807	19.223
25	405.060,212 469.551,576	26	405.062,816 469.548,156	4.299

Punct început	X / Y	Punct sfârșit	X / Y	Lungime segment (** (m)
12	404.990,859 469.637,991	13	404.990,508 469.637,49	0.612
14	404.989,454 469.635,266	15	404.989,938 469.635,133	0.502
16	404.992,003 469.633,718	17	404.994,062 469.631,542	2.996
18	404.998,736 469.622,463	19	405.002,674 469.615,18	8.279
20	405.011,708 469.602,74	21	405.017,188 469.594,962	9.515
22	405.025,226 469.583,554	23	405.034,547 469.571,825	14.982
24	405.049,55 469.559,807	25	405.060,212 469.551,576	13.47
26	405.062,816 469.548,156	1	405.064,325 469.551,127	3.332

\*\* Lungimile segmentelor sunt determinate în planul de proiecție Stereo 70 și sunt rotunjite la 1 milimetru.

\*\*\* Distanța dintre puncte este formată din segmente cumulate ce sunt mai mici decât valoarea 1 milimetru.



**DATE DESPRE IMOBILUL NR. 12845**

Oficiul de Cadastru și Publicitate Imobiliară SIBIU  
Biroul de Cadastru și Publicitate Imobiliară Saliste

**A. Partea I. Descrierea imobilului**

TEREN Extravilan

Adresa: Jud. Sibiu

Nr. Crt	Nr cadastral Nr. topografic	Suprafața* (mp)	Observații / Referințe
A1		321	Sector cadastral:91 Teren neimprejmuit;

**B. Partea II. Proprietari și acte**

Inscrieri privitoare la dreptul de proprietate și alte drepturi reale	Referințe
/	
Act Normativ nr. 7, din 13/03/1996 emis de PARLAMENTUL ROMÂNIEI;	
B1	A1
Inscrierea provizorie, drept de PROPRIETATE, dobandit prin Lege, cota actuala 1/1, cota initiala 1/1	
1) <b>COMUNA JINA</b> , CIF:0000000000000, PROPRIETAR NEIDENTIFICAT	

**C. Partea III. SARCINI .**

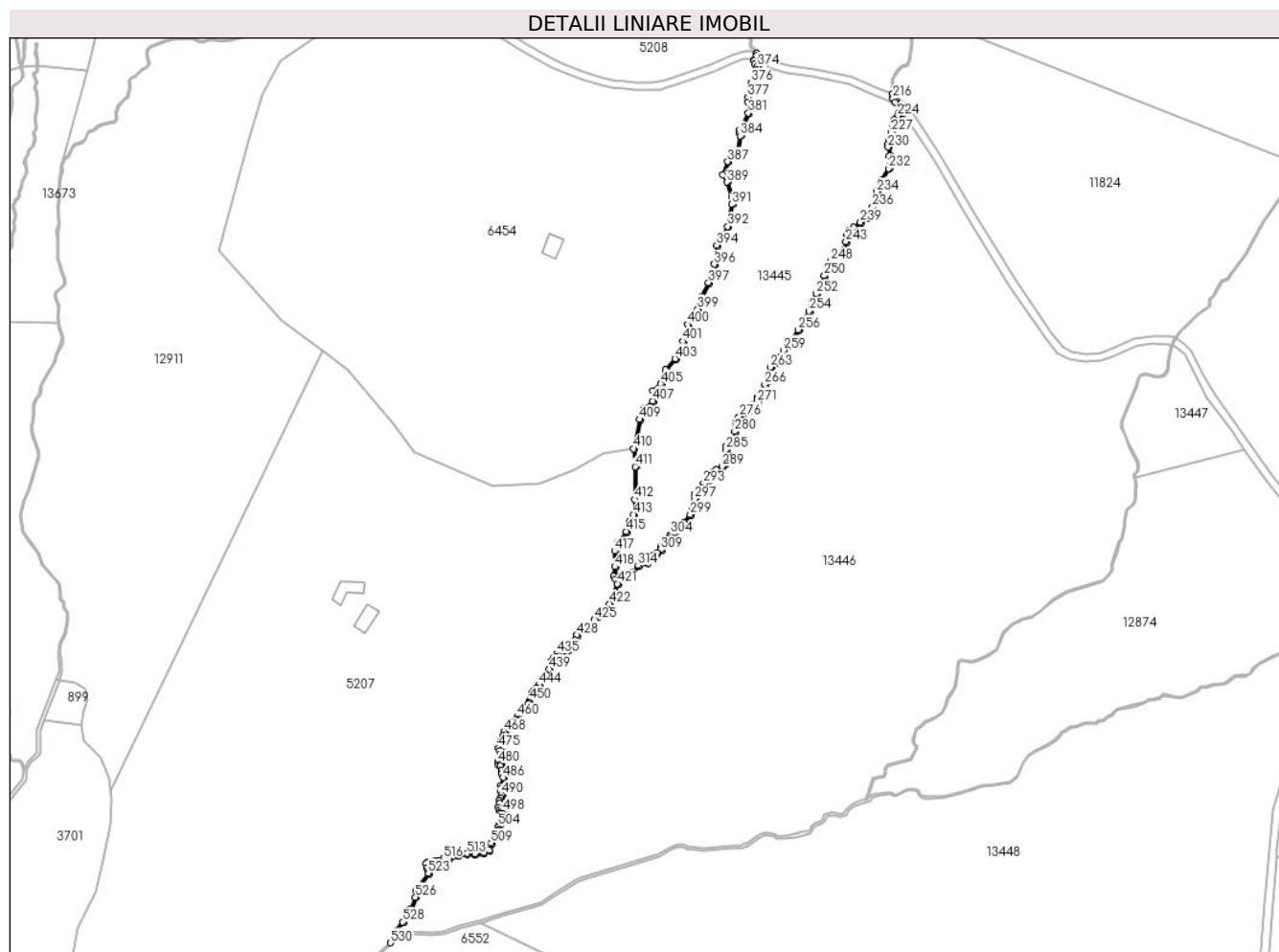
Inscrieri privind dezmembramintele dreptului de proprietate, drepturi reale de garanție și sarcini	Referințe
NU SUNT	

## Anexa Nr. 1 La Partea I

## Teren

Nr cadastral	Suprafața (mp)*	Observații / Referințe
	321	

\* Suprafața este determinată în planul de proiecție Stereo 70.



## Date referitoare la teren

Crt	Categorie folosință	Intravilan	Suprafața (mp)	Tarla	Parcelă	Nr. topo	Observații / Referințe
1	ape curgătoare	NU	204	50	3188	-	
2	ape curgătoare	NU	117	50	3193	-	

## Lungime Segmente

1) Valorile lungimilor segmentelor sunt obținute din proiecție în plan.

Punct început	X / Y	Punct sfârșit	X / Y	Lungime segment
1	404.689,558 469.406,997	2	404.690,496 469.409,511	2.683
4	404.696,499 469.418,1	5	404.698,413 469.422,765	5.042
7	404.698,925 469.426,134	8	404.703,383 469.431,953	7.33
10	404.702,727 469.434,377	11	404.702,647 469.435,662	1.287
2	404.690,496 469.409,511	3	404.693,401 469.413,09	4.61
5	404.698,413 469.422,765	6	404.698,58 469.425,196	2.437
8	404.703,383 469.431,953	9	404.703,337 469.433,157	1.205
11	404.702,647 469.435,662	12	404.702,802 469.435,904	0.287
3	404.693,401 469.413,09	4	404.696,499 469.418,1	5.89
6	404.698,58 469.425,196	7	404.698,925 469.426,134	0.999
9	404.703,337 469.433,157	10	404.702,727 469.434,377	1.364
12	404.702,802 469.435,904	13	404.705,355 469.436,241	2.575



Punct început	X / Y	Punct sfârșit	X / Y	Lungime segment	Punct început	X / Y	Punct sfârșit	X / Y	Lungime segment	Punct început	X / Y	Punct sfârșit	X / Y	Lungime segment
13	404.705,355 469.436,241	14	404.707,05 469.436,476	1.711	14	404.707,05 469.436,476	15	404.708,871 469.437,362	2.025	15	404.708,871 469.437,362	16	404.711,042 469.437,493	2.175
16	404.711,042 469.437,493	17	404.714,655 469.438,589	3.776	17	404.714,655 469.438,589	18	404.717,906 469.439,207	3.309	18	404.717,906 469.439,207	19	404.720,784 469.439,045	2.883
19	404.720,784 469.439,045	20	404.724,441 469.439,451	3.679	20	404.724,441 469.439,451	21	404.726,738 469.440,652	2.592	21	404.726,738 469.440,652	22	404.727,551 469.443,54	3.0
22	404.727,551 469.443,54	23	404.728,402 469.446,961	3.525	23	404.728,402 469.446,961	24	404.729,183 469.447,387	0.89	24	404.729,183 469.447,387	25	404.730,058 469.448,08	1.116
25	404.730,058 469.448,08	26	404.730,343 469.448,651	0.638	26	404.730,343 469.448,651	27	404.730,374 469.449,907	1.256	27	404.730,374 469.449,907	28	404.730,909 469.450,721	0.974
28	404.730,909 469.450,721	29	404.731,187 469.451,879	1.191	29	404.731,187 469.451,879	30	404.731,733 469.452,659	0.952	30	404.731,733 469.452,659	31	404.732,08 469.454,012	1.397
31	404.732,08 469.454,012	32	404.732,102 469.455,237	1.225	32	404.732,102 469.455,237	33	404.731,89 469.455,961	0.754	33	404.731,89 469.455,961	34	404.731,266 469.456,262	0.693
34	404.731,266 469.456,262	35	404.730,909 469.456,251	0.357	35	404.730,909 469.456,251	36	404.730,519 469.456,507	0.467	36	404.730,519 469.456,507	37	404.730,474 469.457,437	0.931
37	404.730,474 469.457,437	38	404.730,92 469.458,919	1.548	38	404.730,92 469.458,919	39	404.730,842 469.460,155	1.238	39	404.730,842 469.460,155	40	404.731,354 469.460,902	0.906
40	404.731,354 469.460,902	41	404.731,511 469.462,335	1.442	41	404.731,511 469.462,335	42	404.731,232 469.463,538	1.235	42	404.731,232 469.463,538	43	404.731,6 469.464,964	1.473
43	404.731,6 469.464,964	44	404.731,343 469.465,81	0.884	44	404.731,343 469.465,81	45	404.732,226 469.468,987	3.297	45	404.732,226 469.468,987	46	404.731,587 469.470,564	1.702
46	404.731,587 469.470,564	47	404.731,609 469.471,658	1.094	47	404.731,609 469.471,658	48	404.731,173 469.473,651	2.04	48	404.731,173 469.473,651	49	404.730,849 469.474,02	0.491
49	404.730,849 469.474,02	50	404.730,257 469.474,109	0.599	50	404.730,257 469.474,109	51	404.730,145 469.474,533	0.439	51	404.730,145 469.474,533	52	404.730,179 469.475,36	0.828
52	404.730,179 469.475,36	53	404.730,76 469.476,621	1.388	53	404.730,76 469.476,621	54	404.731,073 469.477,79	1.21	54	404.731,073 469.477,79	55	404.730,794 469.479,331	1.566
55	404.730,794 469.479,331	56	404.730,526 469.480,157	0.868	56	404.730,526 469.480,157	57	404.730,861 469.480,593	0.55	57	404.730,861 469.480,593	58	404.731,308 469.480,749	0.473
58	404.731,308 469.480,749	59	404.731,431 469.481,18	0.448	59	404.731,431 469.481,18	60	404.731,051 469.481,817	0.742	60	404.731,051 469.481,817	61	404.731,129 469.482,743	0.929
61	404.731,129 469.482,743	62	404.732,291 469.484,083	1.774	62	404.732,291 469.484,083	63	404.732,313 469.485,088	1.005	63	404.732,313 469.485,088	64	404.732,507 469.486,279	1.207
64	404.732,507 469.486,279	65	404.733,302 469.487,589	1.532	65	404.733,302 469.487,589	66	404.734,847 469.488,853	1.996	66	404.734,847 469.488,853	67	404.736,217 469.490,044	1.815
67	404.736,217 469.490,044	68	404.737,023 469.490,391	0.878	68	404.737,023 469.490,391	69	404.737,515 469.490,47	0.498	69	404.737,515 469.490,47	70	404.737,698 469.490,758	0.341
70	404.737,698 469.490,758	71	404.737,656 469.491,186	0.43	71	404.737,656 469.491,186	72	404.737,501 469.491,508	0.357	72	404.737,501 469.491,508	73	404.737,599 469.492,188	0.687
73	404.737,599 469.492,188	74	404.738,19 469.493,762	1.681	74	404.738,19 469.493,762	75	404.738,913 469.494,639	1.137	75	404.738,913 469.494,639	76	404.738,937 469.495,221	0.582
76	404.738,937 469.495,221	77	404.739,219 469.495,39	0.329	77	404.739,219 469.495,39	78	404.740,065 469.495,538	0.859	78	404.740,065 469.495,538	79	404.740,883 469.495,454	0.822
79	404.740,883 469.495,454	80	404.741,25 469.495,609	0.398	80	404.741,25 469.495,609	81	404.741,673 469.496,807	1.27	81	404.741,673 469.496,807	82	404.742,212 469.497,302	0.732
82	404.742,212 469.497,302	83	404.742,388 469.498,03	0.749	83	404.742,388 469.498,03	84	404.743,01 469.498,651	0.879	84	404.743,01 469.498,651	85	404.742,982 469.499,901	1.25
85	404.742,982 469.499,901	86	404.743,369 469.501,224	1.378	86	404.743,369 469.501,224	87	404.743,886 469.502,109	1.025	87	404.743,886 469.502,109	88	404.744,85 469.503,071	1.362
88	404.744,85 469.503,071	89	404.745,905 469.504,219	1.559	89	404.745,905 469.504,219	90	404.746,816 469.506,047	2.042	90	404.746,816 469.506,047	91	404.747,214 469.506,221	0.434
91	404.747,214 469.506,221	92	404.748,423 469.506,587	1.263	92	404.748,423 469.506,587	93	404.748,903 469.507,243	0.813	93	404.748,903 469.507,243	94	404.749,871 469.510,542	3.438
94	404.749,871 469.510,542	95	404.750,459 469.513,4	2.918	95	404.750,459 469.513,4	96	404.751,357 469.514,409	1.351	96	404.751,357 469.514,409	97	404.752,554 469.515,044	1.355
97	404.752,554 469.515,044	98	404.752,872 469.516,297	1.293	98	404.752,872 469.516,297	99	404.753,93 469.517,119	1.34	99	404.753,93 469.517,119	100	404.755,934 469.517,364	2.019
100	404.755,934 469.517,364	101	404.756,953 469.517,891	1.147	101	404.756,953 469.517,891	102	404.759,182 469.518,574	2.331	102	404.759,182 469.518,574	103	404.759,828 469.519,219	0.913
103	404.759,828 469.519,219	104	404.759,871 469.521,63	2.411	104	404.759,871 469.521,63	105	404.760,607 469.523,46	1.972	105	404.760,607 469.523,46	106	404.764,61 469.526,895	5.275
106	404.764,61 469.526,895	107	404.766,296 469.527,715	1.875	107	404.766,296 469.527,715	108	404.767,259 469.529,319	1.871	108	404.767,259 469.529,319	109	404.768,656 469.530,696	1.962
109	404.768,656 469.530,696	110	404.770,431 469.531,545	1.968	110	404.770,431 469.531,545	111	404.773,071 469.535,465	4.726	111	404.773,071 469.535,465	112	404.776,153 469.543,139	8.27

Punct început	X / Y	Punct sfârșit	X / Y	Lungime segment	Punct început	X / Y	Punct sfârșit	X / Y	Lungime segment	Punct început	X / Y	Punct sfârșit	X / Y	Lungime segment
112	404.776,153 469.543,139	113	404.779,414 469.545,519	4.037	113	404.779,414 469.545,519	114	404.781,884 469.547,701	3.296	114	404.781,884 469.547,701	115	404.783,982 469.550,028	3.133
115	404.783,982 469.550,028	116	404.787,446 469.551,202	3.658	116	404.787,446 469.551,202	117	404.788,987 469.552,455	1.986	117	404.788,987 469.552,455	118	404.790,031 469.554,155	1.995
118	404.790,031 469.554,155	119	404.791,243 469.554,906	1.426	119	404.791,243 469.554,906	120	404.792,745 469.556,233	2.004	120	404.792,745 469.556,233	121	404.793,11 469.557,752	1.562
121	404.793,11 469.557,752	122	404.794,265 469.559,291	1.924	122	404.794,265 469.559,291	123	404.796,212 469.560,664	2.382	123	404.796,212 469.560,664	124	404.796,265 469.561,561	0.899
124	404.796,265 469.561,561	125	404.796,537 469.561,939	0.466	125	404.796,537 469.561,939	126	404.797,345 469.562,127	0.83	126	404.797,345 469.562,127	127	404.797,949 469.562,875	0.961
127	404.797,949 469.562,875	128	404.799,241 469.564,831	2.344	128	404.799,241 469.564,831	129	404.801,638 469.566,706	3.043	129	404.801,638 469.566,706	130	404.804,156 469.569,845	4.024
130	404.804,156 469.569,845	131	404.805,219 469.572,164	2.551	131	404.805,219 469.572,164	132	404.805,8 469.576,068	3.947	132	404.805,8 469.576,068	133	404.805,801 469.577,855	1.787
133	404.805,801 469.577,855	134	404.806,69 469.578,975	1.43	134	404.806,69 469.578,975	135	404.808,488 469.580,251	2.205	135	404.808,488 469.580,251	136	404.809,281 469.581,642	1.601
136	404.809,281 469.581,642	137	404.811,08 469.582,918	2.206	137	404.811,08 469.582,918	138	404.812,622 469.585,914	3.37	138	404.812,622 469.585,914	139	404.813,901 469.587,056	1.715
139	404.813,901 469.587,056	140	404.816,304 469.588,257	2.686	140	404.816,304 469.588,257	141	404.817,351 469.589,303	1.48	141	404.817,351 469.589,303	142	404.817,777 469.590,543	1.311
142	404.817,777 469.590,543	143	404.818,423 469.593,169	2.704	143	404.818,423 469.593,169	144	404.817,881 469.595,087	1.993	144	404.817,881 469.595,087	145	404.817,842 469.596,094	1.008
145	404.817,842 469.596,094	146	404.818,462 469.596,597	0.798	146	404.818,462 469.596,597	147	404.820,245 469.597,508	2.002	147	404.820,245 469.597,508	148	404.820,885 469.598,844	1.481
148	404.820,885 469.598,844	149	404.821,338 469.601,925	3.114	149	404.821,338 469.601,925	150	404.821,837 469.603,543	1.693	150	404.821,837 469.603,543	151	404.821,812 469.605,465	1.922
151	404.821,812 469.605,465	152	404.822,401 469.606,861	1.515	152	404.822,401 469.606,861	153	404.822,99 469.607,457	0.838	153	404.822,99 469.607,457	154	404.824,679 469.608,389	1.929
154	404.824,679 469.608,389	155	404.826,207 469.609,261	1.759	155	404.826,207 469.609,261	156	404.826,846 469.610,047	1.013	156	404.826,846 469.610,047	157	404.828,542 469.611,975	2.568
157	404.828,542 469.611,975	158	404.829,882 469.613,142	1.777	158	404.829,882 469.613,142	159	404.830,093 469.614,07	0.952	159	404.830,093 469.614,07	160	404.829,995 469.614,929	0.865
160	404.829,995 469.614,929	161	404.830,905 469.616,12	1.499	161	404.830,905 469.616,12	162	404.832,11 469.617,722	2.005	162	404.832,11 469.617,722	163	404.832,897 469.619,883	2.3
163	404.832,897 469.619,883	164	404.834,116 469.621,435	1.973	164	404.834,116 469.621,435	165	404.834,667 469.623,74	2.37	165	404.834,667 469.623,74	166	404.835,05 469.626,622	2.907
166	404.835,05 469.626,622	167	404.835,354 469.627,128	0.59	167	404.835,354 469.627,128	168	404.836,889 469.628,314	1.94	168	404.836,889 469.628,314	169	404.838,641 469.630,402	2.726
169	404.838,641 469.630,402	170	404.840,047 469.633,041	2.99	170	404.840,047 469.633,041	171	404.841,353 469.634,545	1.992	171	404.841,353 469.634,545	172	404.842,932 469.636,359	2.405
172	404.842,932 469.636,359	173	404.845,675 469.640,961	5.357	173	404.845,675 469.640,961	174	404.847,94 469.644,59	4.278	174	404.847,94 469.644,59	175	404.849,906 469.648,119	4.04
175	404.849,906 469.648,119	176	404.850,756 469.651,536	3.521	176	404.850,756 469.651,536	177	404.852,718 469.654,731	3.749	177	404.852,718 469.654,731	178	404.855,351 469.659,093	5.095
178	404.855,351 469.659,093	179	404.855,857 469.661,802	2.756	179	404.855,857 469.661,802	180	404.857,313 469.664,087	2.709	180	404.857,313 469.664,087	181	404.858,386 469.667,362	3.446
181	404.858,386 469.667,362	182	404.859,199 469.668,686	1.554	182	404.859,199 469.668,686	183	404.860,838 469.669,737	1.947	183	404.860,838 469.669,737	184	404.862,921 469.670,97	2.421
184	404.862,921 469.670,97	185	404.863,488 469.671,597	0.845	185	404.863,488 469.671,597	186	404.864,156 469.674,912	3.382	186	404.864,156 469.674,912	187	404.864,663 469.677,694	2.828
187	404.864,663 469.677,694	188	404.865,45 469.679,127	1.635	188	404.865,45 469.679,127	189	404.867,034 469.680,09	1.854	189	404.867,034 469.680,09	190	404.869,569 469.682,129	3.253
190	404.869,569 469.682,129	191	404.872,722 469.684,005	3.669	191	404.872,722 469.684,005	192	404.873,411 469.685,444	1.595	192	404.873,411 469.685,444	193	404.874,405 469.688,119	2.854
193	404.874,405 469.688,119	194	404.875,806 469.690,58	2.832	194	404.875,806 469.690,58	195	404.876,028 469.694,126	3.553	195	404.876,028 469.694,126	196	404.877,851 469.698,432	4.676
196	404.877,851 469.698,432	197	404.880,55 469.703,08	5.375	197	404.880,55 469.703,08	198	404.880,973 469.708,118	5.056	198	404.880,973 469.708,118	199	404.880,406 469.711,502	3.431
199	404.880,406 469.711,502	200	404.880,32 469.712,392	0.894	200	404.880,32 469.712,392	201	404.880,847 469.713,998	1.69	201	404.880,847 469.713,998	202	404.881,609 469.716,95	3.049
202	404.881,609 469.716,95	203	404.882,049 469.720,22	3.299	203	404.882,049 469.720,22	204	404.882,629 469.721,585	1.483	204	404.882,629 469.721,585	205	404.884,034 469.723,169	2.117
205	404.884,034 469.723,169	206	404.884,299 469.723,828	0.71	206	404.884,299 469.723,828	207	404.885,216 469.724,241	1.006	207	404.885,216 469.724,241	208	404.885,665 469.724,476	0.507
208	404.885,665 469.724,476	209	404.886,225 469.724,77	0.632	209	404.886,225 469.724,77	210	404.886,33 469.725,784	1.019	210	404.886,33 469.725,784	211	404.885,302 469.727,227	1.772

Punct început	X / Y	Punct sfârșit	X / Y	Lungime segment	Punct început	X / Y	Punct sfârșit	X / Y	Lungime segment	Punct început	X / Y	Punct sfârșit	X / Y	Lungime segment
211	404.885,302 469.727,227	212	404.883,155 469.729,125	2.866	212	404.883,155 469.729,125	213	404.882,294 469.730,316	1.47	213	404.882,294 469.730,316	214	404.882,083 469.731,456	1.159
214	404.882,083 469.731,456	215	404.881,411 469.731,901	0.806	215	404.881,411 469.731,901	216	404.881,823 469.730,115	1.833	216	404.881,823 469.730,115	217	404.882,782 469.728,787	1.638
217	404.882,782 469.728,787	218	404.884,928 469.726,89	2.864	218	404.884,928 469.726,89	219	404.885,813 469.725,647	1.526	219	404.885,813 469.725,647	220	404.885,756 469.725,088	0.562
220	404.885,756 469.725,088	221	404.885,388 469.724,895	0.416	221	404.885,388 469.724,895	222	404.884,997 469.724,691	0.441	222	404.884,997 469.724,691	223	404.883,91 469.724,201	1.192
223	404.883,91 469.724,201	224	404.883,602 469.723,436	0.825	224	404.883,602 469.723,436	225	404.882,201 469.721,856	2.112	225	404.882,201 469.721,856	226	404.881,563 469.720,354	1.632
226	404.881,563 469.720,354	227	404.881,117 469.717,046	3.338	227	404.881,117 469.717,046	228	404.880,367 469.714,139	3.002	228	404.880,367 469.714,139	229	404.879,812 469.712,448	1.78
229	404.879,812 469.712,448	230	404.879,91 469.711,437	1.016	230	404.879,91 469.711,437	231	404.880,47 469.708,097	3.387	231	404.880,47 469.708,097	232	404.880,062 469.703,234	4.88
232	404.880,062 469.703,234	233	404.877,403 469.698,656	5.294	233	404.877,403 469.698,656	234	404.875,535 469.694,242	4.793	234	404.875,535 469.694,242	235	404.875,314 469.690,726	3.523
235	404.875,314 469.690,726	236	404.873,95 469.688,331	2.756	236	404.873,95 469.688,331	237	404.872,951 469.685,64	2.87	237	404.872,951 469.685,64	238	404.872,336 469.684,358	1.422
238	404.872,336 469.684,358	239	404.869,283 469.682,541	3.553	239	404.869,283 469.682,541	240	404.866,746 469.680,5	3.256	240	404.866,746 469.680,5	241	404.865,076 469.679,485	1.954
241	404.865,076 469.679,485	242	404.864,186 469.677,863	1.85	242	404.864,186 469.677,863	243	404.863,665 469.675,007	2.903	243	404.863,665 469.675,007	244	404.863,025 469.671,83	3.241
244	404.863,025 469.671,83	245	404.862,601 469.671,362	0.632	245	404.862,601 469.671,362	246	404.860,575 469.670,163	2.354	246	404.860,575 469.670,163	247	404.858,833 469.669,045	2.07
247	404.858,833 469.669,045	248	404.857,929 469.667,573	1.727	248	404.857,929 469.667,573	249	404.856,858 469.664,302	3.442	249	404.856,858 469.664,302	250	404.855,383 469.661,989	2.743
250	404.855,383 469.661,989	251	404.854,876 469.659,274	2.762	251	404.854,876 469.659,274	252	404.852,291 469.654,991	5.003	252	404.852,291 469.654,991	253	404.850,289 469.651,732	3.825
253	404.850,289 469.651,732	254	404.849,437 469.648,305	3.531	254	404.849,437 469.648,305	255	404.847,51 469.644,844	3.961	255	404.847,51 469.644,844	256	404.845,248 469.641,221	4.271
256	404.845,248 469.641,221	257	404.842,526 469.636,654	5.317	257	404.842,526 469.636,654	258	404.840,976 469.634,873	2.361	258	404.840,976 469.634,873	259	404.839,633 469.633,326	2.049
259	404.839,633 469.633,326	260	404.838,224 469.630,683	2.995	260	404.838,224 469.630,683	261	404.836,541 469.628,676	2.619	261	404.836,541 469.628,676	262	404.834,974 469.627,466	1.98
262	404.834,974 469.627,466	263	404.834,568 469.626,79	0.789	263	404.834,568 469.626,79	264	404.834,175 469.623,831	2.985	264	404.834,175 469.623,831	265	404.833,655 469.621,658	2.234
265	404.833,655 469.621,658	266	404.832,454 469.620,129	1.944	266	404.832,454 469.620,129	267	404.831,666 469.617,963	2.305	267	404.831,666 469.617,963	268	404.830,506 469.616,423	1.928
268	404.830,506 469.616,423	269	404.829,476 469.615,073	1.698	269	404.829,476 469.615,073	270	404.829,587 469.614,098	0.981	270	404.829,587 469.614,098	271	404.829,43 469.613,412	0.704
271	404.829,43 469.613,412	272	404.828,189 469.612,33	1.646	272	404.828,189 469.612,33	273	404.826,464 469.610,37	2.611	273	404.826,464 469.610,37	274	404.825,878 469.609,649	0.929
274	404.825,878 469.609,649	275	404.824,434 469.608,825	1.663	275	404.824,434 469.608,825	276	404.822,685 469.607,86	1.998	276	404.822,685 469.607,86	277	404.821,978 469.607,144	1.006
277	404.821,978 469.607,144	278	404.821,311 469.605,563	1.716	278	404.821,311 469.605,563	279	404.821,336 469.603,616	1.947	279	404.821,336 469.603,616	280	404.820,849 469.602,036	1.653
280	404.820,849 469.602,036	281	404.820,401 469.598,992	3.077	281	404.820,401 469.598,992	282	404.819,867 469.597,876	1.237	282	404.819,867 469.597,876	283	404.818,188 469.597,019	1.885
283	404.818,188 469.597,019	284	404.817,333 469.596,324	1.102	284	404.817,333 469.596,324	285	404.817,383 469.595,008	1.317	285	404.817,383 469.595,008	286	404.817,906 469.593,16	1.921
286	404.817,906 469.593,16	287	404.817,297 469.590,684	2.55	287	404.817,297 469.590,684	288	404.816,916 469.589,575	1.173	288	404.816,916 469.589,575	289	404.816,008 469.588,668	1.283
289	404.816,008 469.588,668	290	404.813,618 469.587,474	2.672	290	404.813,618 469.587,474	291	404.812,219 469.586,225	1.875	291	404.812,219 469.586,225	292	404.810,691 469.583,255	3.34
292	404.810,691 469.583,255	293	404.808,902 469.581,986	2.193	293	404.808,902 469.581,986	294	404.808,109 469.580,595	1.601	294	404.808,109 469.580,595	295	404.806,343 469.579,342	2.165
295	404.806,343 469.579,342	296	404.805,301 469.578,029	1.676	296	404.805,301 469.578,029	297	404.805,3 469.576,105	1.924	297	404.805,3 469.576,105	298	404.804,735 469.572,308	3.839
298	404.804,735 469.572,308	299	404.803,727 469.570,11	2.418	299	404.803,727 469.570,11	300	404.801,285 469.567,064	3.904	300	404.801,285 469.567,064	301	404.798,868 469.565,175	3.068
301	404.798,868 469.565,175	302	404.797,545 469.563,17	2.402	302	404.797,545 469.563,17	303	404.797,064 469.562,575	0.765	303	404.797,064 469.562,575	304	404.796,241 469.562,383	0.845
304	404.796,241 469.562,383	305	404.795,774 469.561,736	0.798	305	404.795,774 469.561,736	306	404.795,727 469.560,934	0.803	306	404.795,727 469.560,934	307	404.793,912 469.559,654	2.221
307	404.793,912 469.559,654	308	404.792,648 469.557,969	2.106	308	404.792,648 469.557,969	309	404.792,295 469.556,503	1.508	309	404.792,295 469.556,503	310	404.790,944 469.555,308	1.804

Punct început	X / Y	Punct sfârșit	X / Y	Lungime segment	Punct început	X / Y	Punct sfârșit	X / Y	Lungime segment	Punct început	X / Y	Punct sfârșit	X / Y	Lungime segment
310	404.790,944 469.555,308	311	404.789,667 469.554,518	1.502	311	404.789,667 469.554,518	312	404.788,606 469.552,789	2.029	312	404.788,606 469.552,789	313	404.787,2 469.551,646	1.812
313	404.787,2 469.551,646	314	404.783,698 469.550,46	3.697	314	404.783,698 469.550,46	315	404.781,532 469.548,057	3.235	315	404.781,532 469.548,057	316	404.779,101 469.545,909	3.244
316	404.779,101 469.545,909	317	404.776,152 469.543,757	3.651	317	404.776,152 469.543,757	318	404.775,342 469.545,355	1.792	318	404.775,342 469.545,355	319	404.774,872 469.546,497	1.235
319	404.774,872 469.546,497	320	404.775,245 469.549,964	3.487	320	404.775,245 469.549,964	321	404.775,175 469.555,923	5.959	321	404.775,175 469.555,923	322	404.776,319 469.559,075	3.353
322	404.776,319 469.559,075	323	404.779,561 469.563,407	5.411	323	404.779,561 469.563,407	324	404.780,734 469.567,034	3.812	324	404.780,734 469.567,034	325	404.782,428 469.569,967	3.387
325	404.782,428 469.569,967	326	404.782,951 469.575,902	5.958	326	404.782,951 469.575,902	327	404.783,099 469.588,534	12.63 3	327	404.783,099 469.588,534	328	404.782,439 469.595,446	6.943
328	404.782,439 469.595,446	329	404.784,64 469.606,56	11.33	329	404.784,64 469.606,56	330	404.786,489 469.610,533	4.382	330	404.786,489 469.610,533	331	404.789,743 469.613,544	4.433
331	404.789,743 469.613,544	332	404.789,86 469.617,468	3.926	332	404.789,86 469.617,468	333	404.792,849 469.620,052	3.951	333	404.792,849 469.620,052	334	404.794,764 469.625,487	5.763
334	404.794,764 469.625,487	335	404.798,332 469.629,818	5.611	335	404.798,332 469.629,818	336	404.799,507 469.631,973	2.455	336	404.799,507 469.631,973	337	404.801,436 469.636,539	4.957
337	404.801,436 469.636,539	338	404.803,169 469.643,018	6.707	338	404.803,169 469.643,018	339	404.807,033 469.648,886	7.026	339	404.807,033 469.648,886	340	404.808,599 469.653,658	5.022
340	404.808,599 469.653,658	341	404.811,25 469.659,091	6.045	341	404.811,25 469.659,091	342	404.813,484 469.666,253	7.502	342	404.813,484 469.666,253	343	404.814,434 469.673,517	7.326
343	404.814,434 469.673,517	344	404.816,179 469.676,967	3.866	344	404.816,179 469.676,967	345	404.818,625 469.680,77	4.522	345	404.818,625 469.680,77	346	404.820,277 469.689,351	8.739
346	404.820,277 469.689,351	347	404.820,168 469.692,218	2.869	347	404.820,168 469.692,218	348	404.818,388 469.698,13	6.174	348	404.818,388 469.698,13	349	404.816,898 469.700,792	3.051
349	404.816,898 469.700,792	350	404.818,663 469.705,603	5.125	350	404.818,663 469.705,603	351	404.820,367 469.707,935	2.888	351	404.820,367 469.707,935	352	404.822,63 469.709,873	2.979
352	404.822,63 469.709,873	353	404.823,528 469.715,836	6.03	353	404.823,528 469.715,836	354	404.823,252 469.716,78	0.984	354	404.823,252 469.716,78	355	404.823,3 469.717,796	1.017
355	404.823,3 469.717,796	356	404.826,597 469.724,284	7.278	356	404.826,597 469.724,284	357	404.827,463 469.726,484	2.364	357	404.827,463 469.726,484	358	404.827,271 469.727,639	1.171
358	404.827,271 469.727,639	359	404.826,469 469.728,885	1.482	359	404.826,469 469.728,885	360	404.826,476 469.730,523	1.638	360	404.826,476 469.730,523	361	404.827,585 469.735,994	5.582
361	404.827,585 469.735,994	362	404.829,67 469.741,19	5.599	362	404.829,67 469.741,19	363	404.829,959 469.742,616	1.455	363	404.829,959 469.742,616	364	404.828,983 469.743,527	1.335
364	404.828,983 469.743,527	365	404.828,965 469.744,469	0.942	365	404.828,965 469.744,469	366	404.828,959 469.744,76	0.291	366	404.828,959 469.744,76	367	404.829,768 469.746,541	1.956
367	404.829,768 469.746,541	368	404.829,707 469.747,383	0.844	368	404.829,707 469.747,383	369	404.829,194 469.747,551	0.54	369	404.829,194 469.747,551	370	404.829,26 469.746,632	0.921
370	404.829,26 469.746,632	371	404.828,457 469.744,864	1.942	371	404.828,457 469.744,864	372	404.828,461 469.744,634	0.23	372	404.828,461 469.744,634	373	404.828,487 469.743,305	1.329
373	404.828,487 469.743,305	374	404.829,414 469.742,441	1.267	374	404.829,414 469.742,441	375	404.829,189 469.741,334	1.13	375	404.829,189 469.741,334	376	404.827,104 469.736,138	5.599
376	404.827,104 469.736,138	377	404.825,976 469.730,575	5.676	377	404.825,976 469.730,575	378	404.825,969 469.728,739	1.836	378	404.825,969 469.728,739	379	404.826,794 469.727,456	1.525
379	404.826,794 469.727,456	380	404.826,947 469.726,539	0.93	380	404.826,947 469.726,539	381	404.826,141 469.724,489	2.203	381	404.826,141 469.724,489	382	404.822,805 469.717,927	7.361
382	404.822,805 469.717,927	383	404.822,748 469.716,719	1.209	383	404.822,748 469.716,719	384	404.823,018 469.715,801	0.957	384	404.823,018 469.715,801	385	404.822,164 469.710,132	5.733
385	404.822,164 469.710,132	386	404.819,997 469.708,276	2.853	386	404.819,997 469.708,276	387	404.818,218 469.705,841	3.016	387	404.818,218 469.705,841	388	404.816,349 469.700,748	5.425
388	404.816,349 469.700,748	389	404.817,925 469.697,933	3.226	389	404.817,925 469.697,933	390	404.819,67 469.692,135	6.055	390	404.819,67 469.692,135	391	404.819,775 469.689,39	2.747
391	404.819,775 469.689,39	392	404.818,153 469.680,959	8.586	392	404.818,153 469.680,959	393	404.815,744 469.677,216	4.451	393	404.815,744 469.677,216	394	404.813,95 469.673,667	3.977
394	404.813,95 469.673,667	395	404.812,994 469.666,361	7.368	395	404.812,994 469.666,361	396	404.812,993 469.666,356	0.005	396	404.812,993 469.666,356	397	404.810,784 469.659,276	7.417
397	404.810,784 469.659,276	398	404.808,135 469.653,846	6.042	398	404.808,135 469.653,846	399	404.806,579 469.649,105	4.99	399	404.806,579 469.649,105	400	404.802,707 469.643,226	7.04
400	404.802,707 469.643,226	401	404.800,961 469.636,702	6.754	401	404.800,961 469.636,702	402	404.799,056 469.632,19	4.898	402	404.799,056 469.632,19	403	404.797,893 469.630,058	2.429
403	404.797,893 469.630,058	404	404.794,322 469.625,737	5.606	404	404.794,322 469.625,737	405	404.792,422 469.620,344	5.718	405	404.792,422 469.620,344	406	404.789,367 469.617,702	4.039
406	404.789,367 469.617,702	407	404.789,25 469.613,769	3.935	407	404.789,25 469.613,769	408	404.786,077 469.610,834	4.322	408	404.786,077 469.610,834	409	404.784,162 469.606,716	4.541

Punct început	X / Y	Punct sfârșit	X / Y	Lungime segment	Punct început	X / Y	Punct sfârșit	X / Y	Lungime segment	Punct început	X / Y	Punct sfârșit	X / Y	Lungime segment
409	404.784,162 469.606,716	410	404.781,934 469.595,472	11.463	410	404.781,934 469.595,472	411	404.782,598 469.588,513	6.991	411	404.782,598 469.588,513	412	404.782,451 469.575,927	12.587
412	404.782,451 469.575,927	413	404.781,94 469.570,121	5.828	413	404.781,94 469.570,121	414	404.780,274 469.567,238	3.33	414	404.780,274 469.567,238	415	404.779,11 469.563,64	3.782
415	404.779,11 469.563,64	416	404.775,874 469.559,315	5.402	416	404.775,874 469.559,315	417	404.774,674 469.556,008	3.518	417	404.774,674 469.556,008	418	404.774,745 469.549,988	6.02
418	404.774,745 469.549,988	419	404.774,361 469.546,425	3.584	419	404.774,361 469.546,425	420	404.774,887 469.545,147	1.382	420	404.774,887 469.545,147	421	404.775,743 469.543,459	1.893
421	404.775,743 469.543,459	422	404.772,627 469.535,7	8.361	422	404.772,627 469.535,7	423	404.770,092 469.531,938	4.536	423	404.770,092 469.531,938	424	404.768,365 469.531,111	1.915
424	404.768,365 469.531,111	425	404.766,863 469.529,63	2.109	425	404.766,863 469.529,63	426	404.765,944 469.528,099	1.786	426	404.765,944 469.528,099	427	404.764,333 469.527,316	1.791
427	404.764,333 469.527,316	428	404.760,189 469.523,76	5.461	428	404.760,189 469.523,76	429	404.759,372 469.521,731	2.187	429	404.759,372 469.521,731	430	404.759,332 469.519,43	2.301
430	404.759,332 469.519,43	431	404.758,917 469.519,015	0.587	431	404.758,917 469.519,015	432	404.756,764 469.518,356	2.252	432	404.756,764 469.518,356	433	404.755,784 469.517,85	1.103
433	404.755,784 469.517,85	434	404.753,732 469.517,598	2.067	434	404.753,732 469.517,598	435	404.752,429 469.516,586	1.65	435	404.752,429 469.516,586	436	404.752,124 469.515,382	1.242
436	404.752,124 469.515,382	437	404.751,043 469.514,808	1.224	437	404.751,043 469.514,808	438	404.749,996 469.513,632	1.575	438	404.749,996 469.513,632	439	404.749,386 469.510,663	3.031
439	404.749,386 469.510,663	440	404.748,448 469.507,468	3.33	440	404.748,448 469.507,468	441	404.748,118 469.507,017	0.559	441	404.748,118 469.507,017	442	404.747,041 469.506,691	1.125
442	404.747,041 469.506,691	443	404.746,45 469.506,432	0.645	443	404.746,45 469.506,432	444	404.745,489 469.504,505	2.153	444	404.745,489 469.504,505	445	404.744,489 469.503,418	1.477
445	404.744,489 469.503,418	446	404.743,487 469.502,417	1.416	446	404.743,487 469.502,417	447	404.742,907 469.501,423	1.151	447	404.742,907 469.501,423	448	404.742,48 469.499,968	1.516
448	404.742,48 469.499,968	449	404.742,506 469.498,854	1.114	449	404.742,506 469.498,854	450	404.741,936 469.498,284	0.806	450	404.741,936 469.498,284	451	404.741,762 469.497,568	0.737
451	404.741,762 469.497,568	452	404.741,243 469.497,09	0.706	452	404.741,243 469.497,09	453	404.740,852 469.495,983	1.174	453	404.740,852 469.495,983	454	404.740,807 469.495,964	0.049
454	404.740,807 469.495,964	455	404.740,048 469.496,043	0.763	455	404.740,048 469.496,043	456	404.739,042 469.495,867	1.021	456	404.739,042 469.495,867	457	404.738,449 469.495,512	0.691
457	404.738,449 469.495,512	458	404.738,42 469.494,827	0.686	458	404.738,42 469.494,827	459	404.737,751 469.494,016	1.051	459	404.737,751 469.494,016	460	404.737,112 469.492,313	1.819
460	404.737,112 469.492,313	461	404.736,985 469.491,429	0.893	461	404.736,985 469.491,429	462	404.737,167 469.491,049	0.421	462	404.737,167 469.491,049	463	404.737,179 469.490,923	0.127
463	404.737,179 469.490,923	464	404.736,882 469.490,875	0.301	464	404.736,882 469.490,875	465	404.735,947 469.490,472	1.018	465	404.735,947 469.490,472	466	404.734,525 469.489,236	1.884
466	404.734,525 469.489,236	467	404.732,919 469.487,921	2.076	467	404.732,919 469.487,921	468	404.732,029 469.486,455	1.715	468	404.732,029 469.486,455	469	404.731,814 469.485,134	1.338
469	404.731,814 469.485,134	470	404.731,795 469.484,275	0.859	470	404.731,795 469.484,275	471	404.730,644 469.482,948	1.757	471	404.730,644 469.482,948	472	404.730,539 469.481,698	1.254
472	404.730,539 469.481,698	473	404.730,879 469.481,129	0.663	473	404.730,879 469.481,129	474	404.730,555 469.481,015	0.343	474	404.730,555 469.481,015	475	404.729,969 469.480,253	0.961
475	404.729,969 469.480,253	476	404.730,308 469.479,208	1.099	476	404.730,308 469.479,208	477	404.730,561 469.477,811	1.42	477	404.730,561 469.477,811	478	404.730,288 469.476,792	1.055
478	404.730,288 469.476,792	479	404.729,683 469.475,479	1.446	479	404.729,683 469.475,479	480	404.729,643 469.474,479	1.001	480	404.729,643 469.474,479	481	404.729,857 469.473,664	0.843
481	404.729,857 469.473,664	482	404.730,594 469.473,552	0.745	482	404.730,594 469.473,552	483	404.730,712 469.473,418	0.179	483	404.730,712 469.473,418	484	404.731,108 469.471,609	1.852
484	404.731,108 469.471,609	485	404.731,085 469.470,471	1.138	485	404.731,085 469.470,471	486	404.731,699 469.468,957	1.634	486	404.731,699 469.468,957	487	404.730,823 469.465,804	3.272
487	404.730,823 469.465,804	488	404.731,081 469.464,953	0.889	488	404.731,081 469.464,953	489	404.730,717 469.463,544	1.455	489	404.730,717 469.463,544	490	404.731,004 469.462,304	1.273
490	404.731,004 469.462,304	491	404.730,871 469.461,081	1.23	491	404.730,871 469.461,081	492	404.730,332 469.460,296	0.952	492	404.730,332 469.460,296	493	404.730,415 469.458,977	1.322
493	404.730,415 469.458,977	494	404.729,97 469.457,499	1.544	494	404.729,97 469.457,499	495	404.730,032 469.456,229	1.272	495	404.730,032 469.456,229	496	404.730,767 469.455,746	0.879
496	404.730,767 469.455,746	497	404.731,159 469.455,758	0.392	497	404.731,159 469.455,758	498	404.731,473 469.455,607	0.348	498	404.731,473 469.455,607	499	404.731,601 469.455,17	0.455
499	404.731,601 469.455,17	500	404.731,581 469.454,079	1.091	500	404.731,581 469.454,079	501	404.731,272 469.452,871	1.247	501	404.731,272 469.452,871	502	404.730,723 469.452,088	0.956
502	404.730,723 469.452,088	503	404.730,443 469.450,922	1.199	503	404.730,443 469.450,922	504	404.729,877 469.450,063	1.029	504	404.729,877 469.450,063	505	404.729,846 469.448,775	1.288
505	404.729,846 469.448,775	506	404.729,66 469.448,403	0.416	506	404.729,66 469.448,403	507	404.728,906 469.447,805	0.962	507	404.728,906 469.447,805	508	404.727,97 469.447,295	1.066

Punct început	X / Y	Punct sfârșit	X / Y	Lungime segment	Punct început	X / Y	Punct sfârșit	X / Y	Lungime segment	Punct început	X / Y	Punct sfârșit	X / Y	Lungime segment
508	404.727,97 469.447,295	509	404.727,068 469.443,668	3.737	509	404.727,068 469.443,668	510	404.726,315 469.440,995	2.777	510	404.726,315 469.440,995	511	404.724,293 469.439,938	2.282
511	404.724,293 469.439,938	512	404.720,77 469.439,547	3.545	512	404.720,77 469.439,547	513	404.717,813 469.439,699	2.961	513	404.717,813 469.439,699	514	404.714,535 469.439,075	3.337
514	404.714,535 469.439,075	515	404.710,954 469.437,989	3.742	515	404.710,954 469.437,989	516	404.708,742 469.437,855	2.216	516	404.708,742 469.437,855	517	404.706,903 469.436,96	2.045
517	404.706,903 469.436,96	518	404.705,288 469.436,737	1.63	518	404.705,288 469.436,737	519	404.702,506 469.436,369	2.806	519	404.702,506 469.436,369	520	404.702,138 469.435,794	0.683
520	404.702,138 469.435,794	521	404.702,234 469.434,244	1.553	521	404.702,234 469.434,244	522	404.702,842 469.433,03	1.358	522	404.702,842 469.433,03	523	404.702,877 469.432,114	0.917
523	404.702,877 469.432,114	524	404.698,482 469.426,378	7.226	524	404.698,482 469.426,378	525	404.698,086 469.425,302	1.147	525	404.698,086 469.425,302	526	404.697,92 469.422,88	2.428
526	404.697,92 469.422,88	527	404.696,052 469.418,328	4.92	527	404.696,052 469.418,328	528	404.692,993 469.413,38	5.817	528	404.692,993 469.413,38	529	404.690,056 469.409,762	4.66
529	404.690,056 469.409,762	530	404.688,405 469.405,337	4.723	530	404.688,405 469.405,337	1	404.689,558 469.406,997	2.021					

\*\* Lungimile segmentelor sunt determinate în planul de proiecție Stereo 70 și sunt rotunjite la 1 milimetru.

\*\*\* Distanța dintre puncte este formată din segmente cumulate ce sunt mai mici decât valoarea 1 milimetru.

**DATE DESPRE IMOBILUL NR. 12846**

Oficiul de Cadastru și Publicitate Imobiliară SIBIU  
Biroul de Cadastru și Publicitate Imobiliară Saliste

**A. Partea I. Descrierea imobilului**

TEREN Extravilan

Adresa: Jud. Sibiu

Nr. Crt	Nr cadastral Nr. topografic	Suprafața* (mp)	Observații / Referințe
A1		171	Sector cadastral:91 Teren neimprejmit;

**B. Partea II. Proprietari și acte**

Inscrieri privitoare la dreptul de proprietate și alte drepturi reale	Referințe
/	
Act Normativ nr. 978, din 05/09/2002 emis de GUVERNUL ROMÂNIEI (Publicată în Monitorul Oficial, Anul XIV nr. 689 bis și se regăsesc în Anexa 31 poziția nr. 25; Act administrativ nr. 4531/19.02.2024, eliberat de Primaria Comunei Jina);	
B1	A1
Intabulare, drept de PROPRIETATE, dobandit prin Lege, cota actuala 1/1, cota initiala 1/1 1) <b>COMUNA JINA</b> , CIF:4480130, DOMENIUL PUBLIC	

**C. Partea III. SARCINI .**

Inscrieri privind dezmembramintele dreptului de proprietate, drepturi reale de garanție și sarcini	Referințe
NU SUNT	

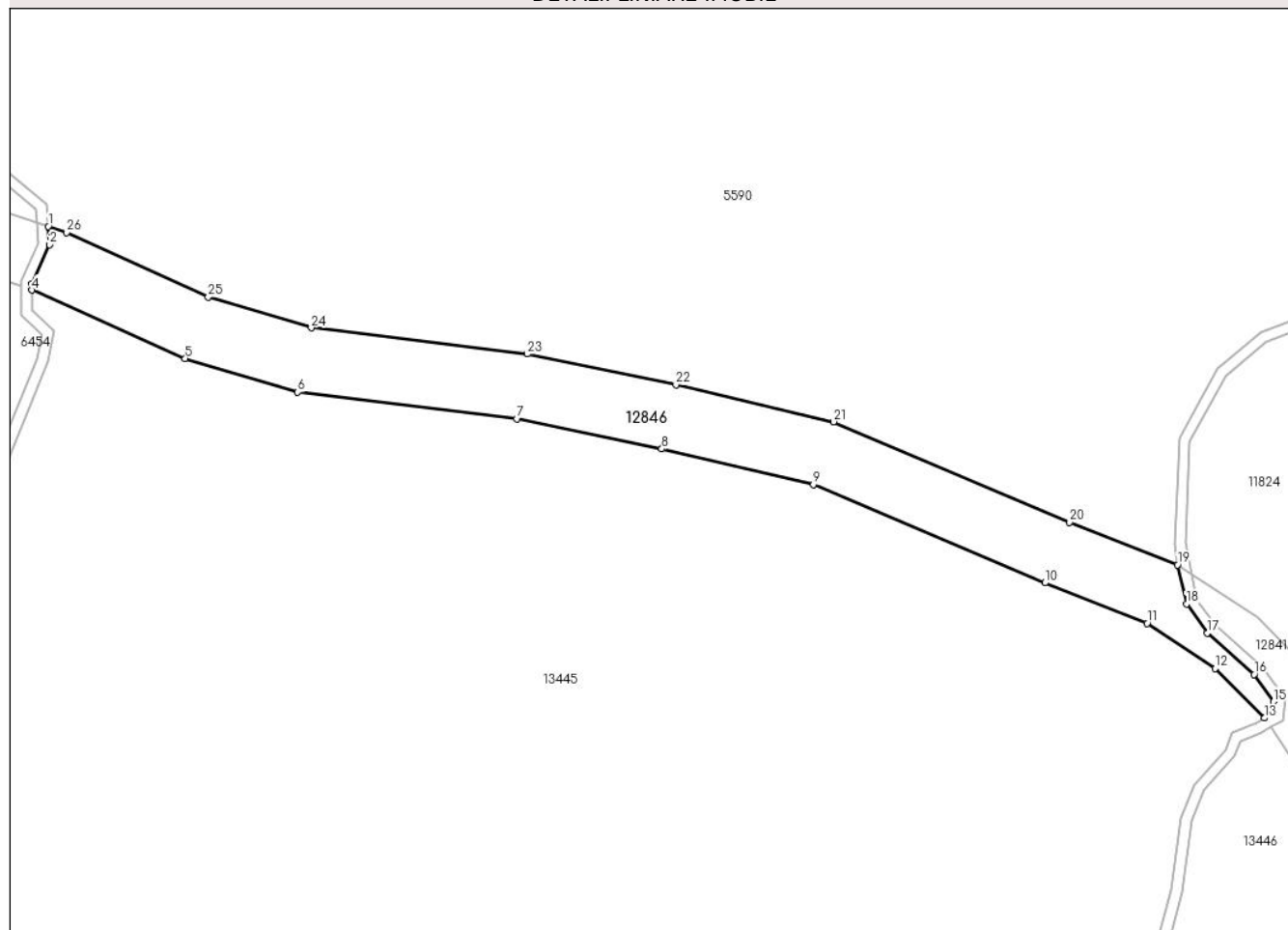
## Anexa Nr. 1 La Partea I

## Teren

Nr cadastral	Suprafața (mp)*	Observații / Referințe
	171	

\* Suprafața este determinată în planul de proiecție Stereo 70.

## DETALII LINIARE IMOBIL



## Date referitoare la teren

Crt	Categorie folosință	Intravilan	Suprafața (mp)	Tarla	Parcelă	Nr. topo	Observații / Referințe
1	drum	NU	171	50	3189	-	

## Lungime Segmente

1) Valorile lungimilor segmentelor sunt obținute din proiecție în plan.

Punct început	X / Y	Punct sfârșit	X / Y	Lungime segment (** (m)
1	404.829,707 469.747,383	2	404.829,768 469.746,541	0.844
3	404.828,959 469.744,76	4	404.828,965 469.744,469	0.291
5	404.835,979 469.741,341	6	404.841,132 469.739,796	5.38
7	404.851,153 469.738,578	8	404.857,799 469.737,205	6.786
9	404.864,74 469.735,581	10	404.875,336 469.731,075	11.514

Punct început	X / Y	Punct sfârșit	X / Y	Lungime segment (** (m)
2	404.829,768 469.746,541	3	404.828,959 469.744,76	1.956
4	404.828,965 469.744,469	5	404.835,979 469.741,341	7.68
6	404.841,132 469.739,796	7	404.851,153 469.738,578	10.095
8	404.857,799 469.737,205	9	404.864,74 469.735,581	7.128
10	404.875,336 469.731,075	11	404.880,018 469.729,225	5.034



Punct început	X / Y	Punct sfârșit	X / Y	Lungime segment (** (m)
11	404.880,018 469.729,225	12	404.883,142 469.727,161	3.744
13	404.885,388 469.724,895	14	404.885,756 469.725,088	0.416
15	404.885,813 469.725,647	16	404.884,928 469.726,89	1.526
17	404.882,782 469.728,787	18	404.881,823 469.730,115	1.638
19	404.881,411 469.731,901	20	404.876,474 469.733,851	5.308
21	404.865,675 469.738,443	22	404.858,445 469.740,135	7.425
23	404.851,638 469.741,541	24	404.841,748 469.742,743	9.963
25	404.837,035 469.744,156	26	404.830,551 469.747,106	7.124

Punct început	X / Y	Punct sfârșit	X / Y	Lungime segment (** (m)
12	404.883,142 469.727,161	13	404.885,388 469.724,895	3.19
14	404.885,756 469.725,088	15	404.885,813 469.725,647	0.562
16	404.884,928 469.726,89	17	404.882,782 469.728,787	2.864
18	404.881,823 469.730,115	19	404.881,411 469.731,901	1.833
20	404.876,474 469.733,851	21	404.865,675 469.738,443	11.735
22	404.858,445 469.740,135	23	404.851,638 469.741,541	6.951
24	404.841,748 469.742,743	25	404.837,035 469.744,156	4.92
26	404.830,551 469.747,106	1	404.829,707 469.747,383	0.888

\*\* Lungimile segmentelor sunt determinate în planul de proiecție Stereo 70 și sunt rotunjite la 1 milimetru.

\*\*\* Distanța dintre puncte este formată din segmente cumulate ce sunt mai mici decât valoarea 1 milimetru.



**DATE DESPRE IMOBILUL NR. 12847**

Oficiul de Cadastru și Publicitate Imobiliară SIBIU  
Biroul de Cadastru și Publicitate Imobiliară Saliste

**A. Partea I. Descrierea imobilului**

TEREN Extravilan

Adresa: Jud. Sibiu

Nr. Crt	Nr cadastral Nr. topografic	Suprafața* (mp)	Observații / Referințe
A1		42	Sector cadastral:135 Teren neimprejmuit;

**B. Partea II. Proprietari și acte**

Inscrieri privitoare la dreptul de proprietate și alte drepturi reale		Referințe
/		
Act Normativ nr. 7, din 13/03/1996 emis de PARLAMENTUL ROMÂNIEI;		
B1	Inscrierea provizorie, drept de PROPRIETATE, dobandit prin Lege, cota actuala 1/1, cota initiala 1/1	A1
1) <b>COMUNA JINA</b> , CIF:0000000000000, PROPRIETAR NEIDENTIFICAT		

**C. Partea III. SARCINI .**

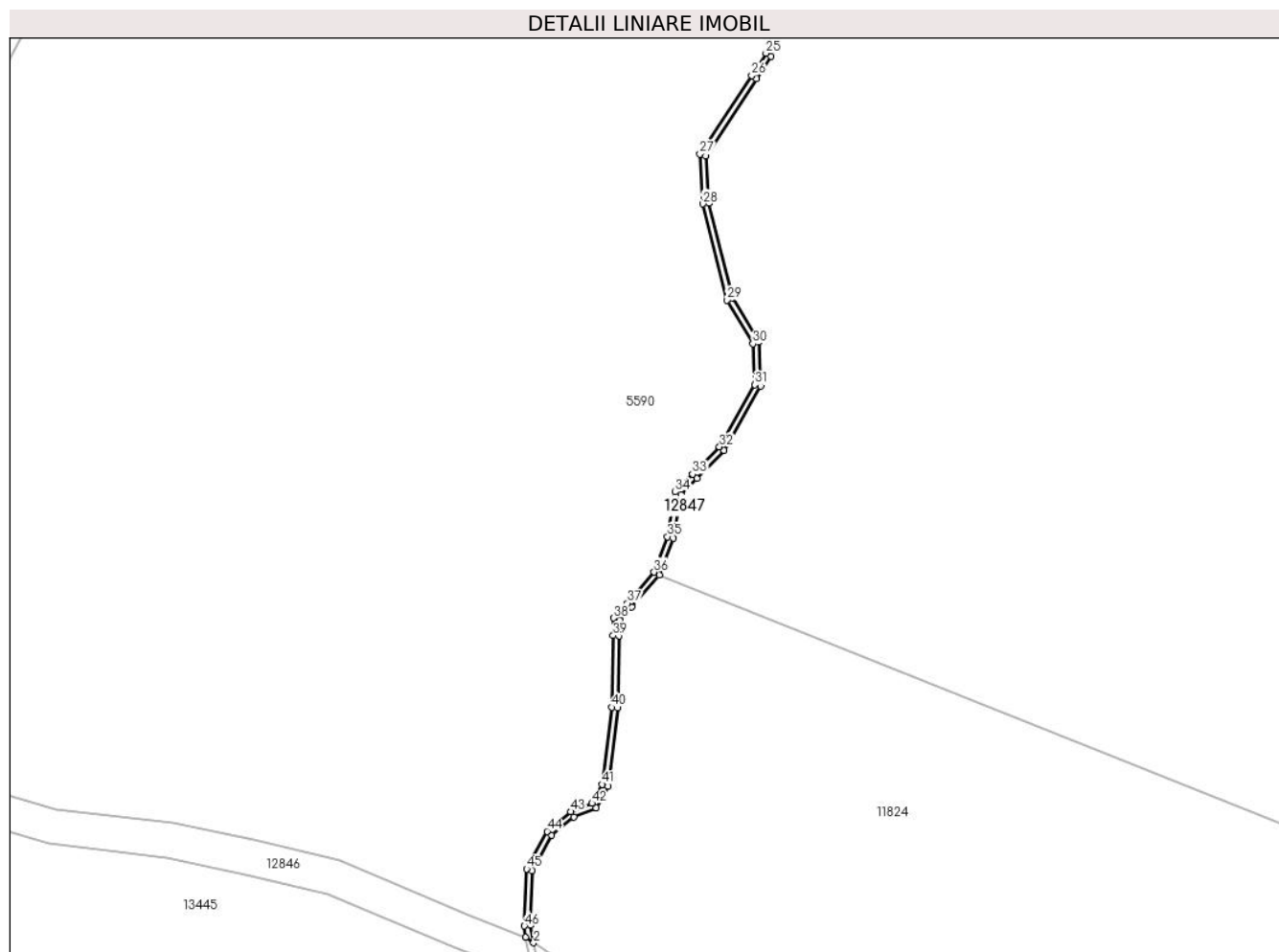
Inscrieri privind dezmembramintele dreptului de proprietate, drepturi reale de garanție și sarcini	Referințe
NU SUNT	

## Anexa Nr. 1 La Partea I

## Teren

Nr cadastral	Suprafața (mp)*	Observații / Referințe
	42	

\* Suprafața este determinată în planul de proiecție Stereo 70.



## Date referitoare la teren

Crt	Categorie folosință	Intravilan	Suprafața (mp)	Tarla	Parcelă	Nr. topo	Observații / Referințe
1	ape curgătoare	NU	42	51	3209	-	

## Lungime Segmente

1) Valorile lungimilor segmentelor sunt obținute din proiecție în plan.

Punct început	X / Y	Punct sfârșit	X / Y	Lungime segment
1	404.881,411 469.731,901	2	404.882,083 469.731,456	0.806
4	404.881,985 469.737,544	5	404.883,617 469.740,533	3.406
7	404.887,36 469.742,832	8	404.888,364 469.744,651	2.078
10	404.889,307 469.757,351	11	404.889,351 469.758,64	1.29
13	404.892,689 469.762,456	14	404.893,878 469.765,565	3.329
2	404.882,083 469.731,456	3	404.881,813 469.732,917	1.486
5	404.883,617 469.740,533	6	404.885,478 469.742,08	2.42
8	404.888,364 469.744,651	9	404.889,184 469.751,284	6.683
11	404.889,351 469.758,64	12	404.890,379 469.759,774	1.531
14	404.893,878 469.765,565	15	404.894,519 469.769,238	3.729
3	404.881,813 469.732,917	4	404.881,985 469.737,544	4.63
6	404.885,478 469.742,08	7	404.887,36 469.742,832	2.027
9	404.889,184 469.751,284	10	404.889,307 469.757,351	6.068
12	404.890,379 469.759,774	13	404.892,689 469.762,456	3.54
15	404.894,519 469.769,238	16	404.895,865 469.770,626	1.933

Punct început	X / Y	Punct sfârșit	X / Y	Lungime segment	Punct început	X / Y	Punct sfârșit	X / Y	Lungime segment	Punct început	X / Y	Punct sfârșit	X / Y	Lungime segment
16	404.895,865 469.770,626	17	404.898,174 469.772,983	3.3	17	404.898,174 469.772,983	18	404.901,261 469.778,384	6.221	18	404.901,261 469.778,384	19	404.901,089 469.782,117	3.737
19	404.901,089 469.782,117	20	404.898,862 469.785,85	4.347	20	404.898,862 469.785,85	21	404.896,874 469.793,852	8.245	21	404.896,874 469.793,852	22	404.896,634 469.797,824	3.979
22	404.896,634 469.797,824	23	404.900,918 469.804,331	7.791	23	404.900,918 469.804,331	24	404.902,121 469.806,203	2.225	24	404.902,121 469.806,203	25	404.901,701 469.806,473	0.499
25	404.901,701 469.806,473	26	404.900,499 469.804,604	2.222	26	404.900,499 469.804,604	27	404.896,125 469.797,96	7.955	27	404.896,125 469.797,96	28	404.896,378 469.793,776	4.192
28	404.896,378 469.793,776	29	404.898,395 469.785,657	8.366	29	404.898,395 469.785,657	30	404.900,596 469.781,968	4.296	30	404.900,596 469.781,968	31	404.900,755 469.778,506	3.466
31	404.900,755 469.778,506	32	404.897,772 469.773,287	6.011	32	404.897,772 469.773,287	33	404.895,507 469.770,975	3.237	33	404.895,507 469.770,975	34	404.894,053 469.769,476	2.088
34	404.894,053 469.769,476	35	404.893,394 469.765,699	3.834	35	404.893,394 469.765,699	36	404.892,253 469.762,716	3.194	36	404.892,253 469.762,716	37	404.890,004 469.760,105	3.446
37	404.890,004 469.760,105	38	404.888,857 469.758,84	1.708	38	404.888,857 469.758,84	39	404.888,807 469.757,365	1.476	39	404.888,807 469.757,365	40	404.888,685 469.751,32	6.046
40	404.888,685 469.751,32	41	404.887,88 469.744,808	6.562	41	404.887,88 469.744,808	42	404.887,009 469.743,23	1.802	42	404.887,009 469.743,23	43	404.885,219 469.742,515	1.928
43	404.885,219 469.742,515	44	404.883,224 469.740,857	2.594	44	404.883,224 469.740,857	45	404.881,49 469.737,681	3.619	45	404.881,49 469.737,681	46	404.881,311 469.732,88	4.804
46	404.881,311 469.732,88	1	404.881,411 469.731,901	0.984										

\*\* Lungimile segmentelor sunt determinate în planul de proiecție Stereo 70 și sunt rotunjite la 1 milimetru.

\*\*\* Distanța dintre puncte este formată din segmente cumulate ce sunt mai mici decât valoarea 1 milimetru.



**DATE DESPRE IMOBILUL NR. 12848**

Oficiul de Cadastru și Publicitate Imobiliară SIBIU  
Biroul de Cadastru și Publicitate Imobiliară Saliste

**A. Partea I. Descrierea imobilului**

TEREN Extravilan

Adresa: Jud. Sibiu

Nr. Crt	Nr cadastral Nr. topografic	Suprafața* (mp)	Observații / Referințe
A1		118	Sector cadastral:139 Teren neimpregmuit;

**B. Partea II. Proprietari și acte**

Inscrieri privitoare la dreptul de proprietate și alte drepturi reale	Referințe
/	
Act Normativ nr. 7, din 13/03/1996 emis de PARLAMENTUL ROMÂNIEI;	
B1	Inscrierea provizorie, drept de PROPRIETATE, dobandit prin Lege, cota actuala 1/1, cota initiala 1/1
	1) <b>COMUNA JINA</b> , CIF:0000000000000, PROPRIETAR NEIDENTIFICAT

**C. Partea III. SARCINI .**

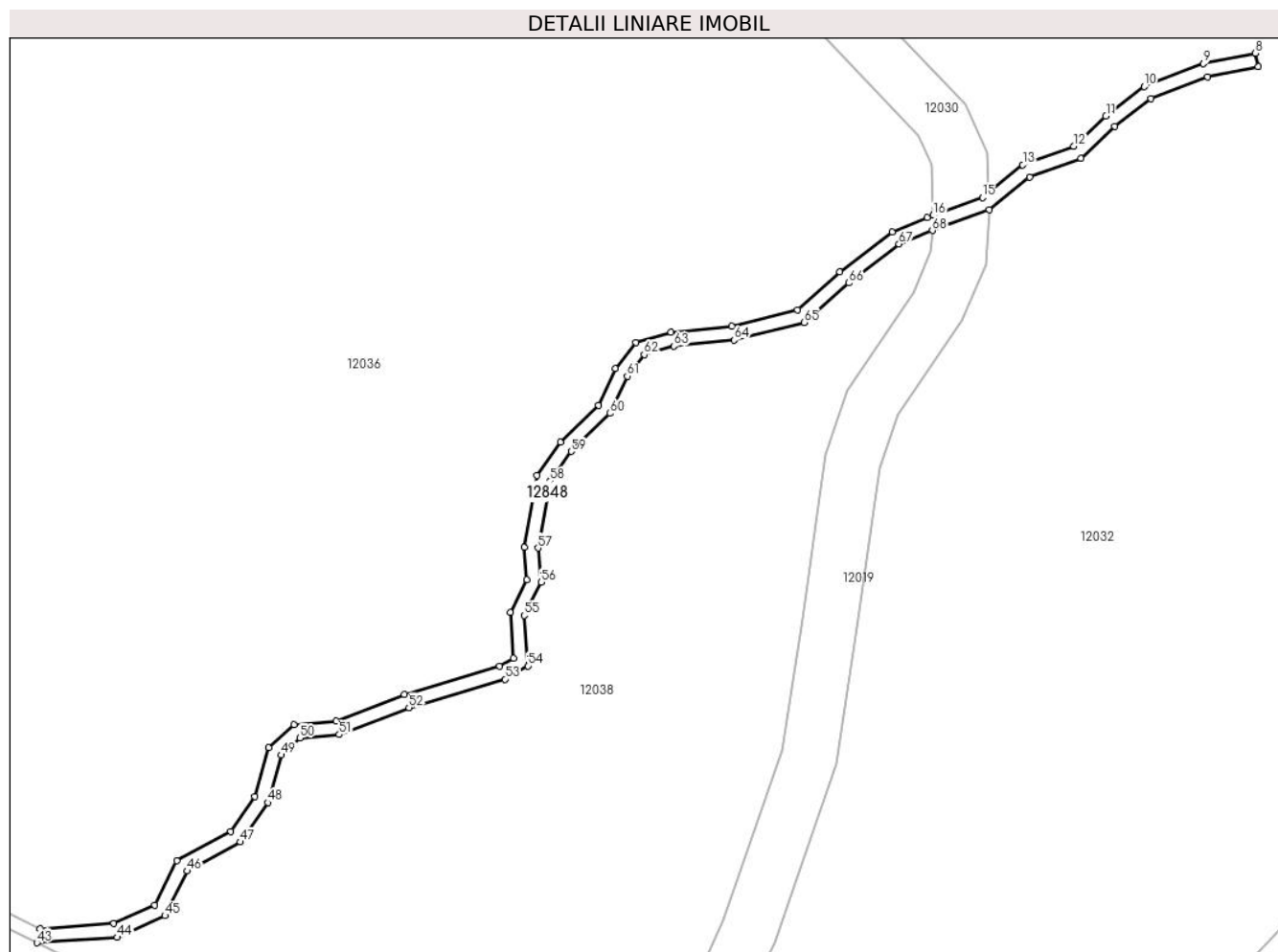
Inscrieri privind dezmembramintele dreptului de proprietate, drepturi reale de garanție și sarcini	Referințe
NU SUNT	

## Anexa Nr. 1 La Partea I

## Teren

Nr cadastral	Suprafața (mp)*	Observații / Referințe
	118	

\* Suprafața este determinată în planul de proiecție Stereo 70.



## Date referitoare la teren

Crt	Categorie folosință	Intravilan	Suprafața (mp)	Tarla	Parcelă	Nr. topo	Observații / Referințe
1	ape curgătoare	NU	92	58	3512	-	
2	ape curgătoare	NU	26	58	3465	-	

## Lungime Segmente

1) Valorile lungimilor segmentelor sunt obținute din proiecție în plan.

Punct început	X / Y	Punct sfârșit	X / Y	Lungime segment
1	405.764,779 467.600,199	2	405.767,675 467.602,549	3.73
4	405.773,805 467.606,186	5	405.776,405 467.608,169	3.27
7	405.784,104 467.610,464	8	405.783,908 467.611,445	1.0
10	405.775,912 467.609,051	11	405.773,157 467.606,949	3.465

Punct început	X / Y	Punct sfârșit	X / Y	Lungime segment
2	405.767,675 467.602,549	3	405.771,373 467.603,895	3.935
5	405.776,405 467.608,169	6	405.780,458 467.609,733	4.344
8	405.783,908 467.611,445	9	405.780,177 467.610,697	3.805
11	405.773,157 467.606,949	12	405.770,838 467.604,765	3.186

Punct început	X / Y	Punct sfârșit	X / Y	Lungime segment
3	405.771,373 467.603,895	4	405.773,805 467.606,186	3.341
6	405.780,458 467.609,733	7	405.784,104 467.610,464	3.719
9	405.780,177 467.610,697	10	405.775,912 467.609,051	4.572
12	405.770,838 467.604,765	13	405.767,175 467.603,431	3.898



Punct început	X / Y	Punct sfârșit	X / Y	Lungime segment	Punct început	X / Y	Punct sfârșit	X / Y	Lungime segment	Punct început	X / Y	Punct sfârșit	X / Y	Lungime segment
13	405.767,175 467.603,431	14	405.764,73 467.601,447	3.149	14	405.764,73 467.601,447	15	405.764,28 467.601,082	0.579	15	405.764,28 467.601,082	16	405.760,747 467.599,801	3.758
16	405.760,747 467.599,801	17	405.760,321 467.599,647	0.453	17	405.760,321 467.599,647	18	405.757,78 467.598,62	2.741	18	405.757,78 467.598,62	19	405.754,043 467.595,724	4.728
19	405.754,043 467.595,724	20	405.750,975 467.593,021	4.089	20	405.750,975 467.593,021	21	405.746,252 467.591,832	4.87	21	405.746,252 467.591,832	22	405.741,908 467.591,397	4.366
22	405.741,908 467.591,397	23	405.739,386 467.590,668	2.625	23	405.739,386 467.590,668	24	405.737,904 467.588,786	2.395	24	405.737,904 467.588,786	25	405.736,702 467.586,173	2.876
25	405.736,702 467.586,173	26	405.733,964 467.583,503	3.824	26	405.733,964 467.583,503	27	405.732,27 467.581,117	2.926	27	405.732,27 467.581,117	28	405.731,347 467.575,953	5.246
28	405.731,347 467.575,953	29	405.731,541 467.573,649	2.312	29	405.731,541 467.573,649	30	405.730,344 467.571,284	2.651	30	405.730,344 467.571,284	31	405.730,566 467.568,001	3.29
31	405.730,566 467.568,001	32	405.729,569 467.567,42	1.154	32	405.729,569 467.567,42	33	405.722,74 467.565,397	7.122	33	405.722,74 467.565,397	34	405.717,828 467.563,499	5.266
34	405.717,828 467.563,499	35	405.714,811 467.563,238	3.028	35	405.714,811 467.563,238	36	405.712,987 467.561,598	2.453	36	405.712,987 467.561,598	37	405.712,003 467.558,061	3.671
37	405.712,003 467.558,061	38	405.710,267 467.555,568	3.038	38	405.710,267 467.555,568	39	405.706,383 467.553,451	4.423	39	405.706,383 467.553,451	40	405.704,797 467.550,28	3.546
40	405.704,797 467.550,28	41	405.701,858 467.548,942	3.229	41	405.701,858 467.548,942	42	405.696,535 467.548,58	5.335	42	405.696,535 467.548,58	43	405.696,337 467.547,564	1.035
43	405.696,337 467.547,564	44	405.702,107 467.547,956	5.783	44	405.702,107 467.547,956	45	405.705,533 467.549,516	3.764	45	405.705,533 467.549,516	46	405.707,137 467.552,723	3.586
46	405.707,137 467.552,723	47	405.710,953 467.554,803	4.346	47	405.710,953 467.554,803	48	405.712,921 467.557,629	3.444	48	405.712,921 467.557,629	49	405.713,872 467.561,049	3.55
49	405.713,872 467.561,049	50	405.715,23 467.562,271	1.827	50	405.715,23 467.562,271	51	405.718,055 467.562,515	2.836	51	405.718,055 467.562,515	52	405.723,063 467.564,45	5.369
52	405.723,063 467.564,45	53	405.729,968 467.566,495	7.201	53	405.729,968 467.566,495	54	405.731,606 467.567,45	1.896	54	405.731,606 467.567,45	55	405.731,36 467.571,078	3.636
55	405.731,36 467.571,078	56	405.732,561 467.573,451	2.66	56	405.732,561 467.573,451	57	405.732,355 467.575,906	2.464	57	405.732,355 467.575,906	58	405.733,215 467.580,721	4.891
58	405.733,215 467.580,721	59	405.734,727 467.582,85	2.611	59	405.734,727 467.582,85	60	405.737,533 467.585,586	3.919	60	405.737,533 467.585,586	61	405.738,763 467.588,26	2.943
61	405.738,763 467.588,26	62	405.739,973 467.589,796	1.955	62	405.739,973 467.589,796	63	405.742,099 467.590,411	2.213	63	405.742,099 467.590,411	64	405.746,424 467.590,845	4.347
64	405.746,424 467.590,845	65	405.751,455 467.592,11	5.188	65	405.751,455 467.592,11	66	405.754,681 467.594,953	4.3	66	405.754,681 467.594,953	67	405.758,283 467.597,744	4.557
67	405.758,283 467.597,744	68	405.760,679 467.598,713	2.585	68	405.760,679 467.598,713	1	405.764,779 467.600,199	4.361					

\*\* Lungimile segmentelor sunt determinate în planul de proiecție Stereo 70 și sunt rotunjite la 1 milimetru.

\*\*\* Distanța dintre puncte este formată din segmente cumulate ce sunt mai mici decât valoarea 1 milimetru.



**DATE DESPRE IMOBILUL NR. 12849**

Oficiul de Cadastru și Publicitate Imobiliară SIBIU  
Biroul de Cadastru și Publicitate Imobiliară Saliste

**A. Partea I. Descrierea imobilului**

TEREN Extravilan

Adresa: Jud. Sibiu

Nr. Crt	Nr cadastral Nr. topografic	Suprafața* (mp)	Observații / Referințe
A1		71	Sector cadastral:60 Teren neimprejmuit;

**B. Partea II. Proprietari și acte**

Inscrieri privitoare la dreptul de proprietate și alte drepturi reale	Referințe
/	
Act Normativ nr. 7, din 13/03/1996 emis de PARLAMENTUL ROMÂNIEI;	
B1	Inscrierea provizorie, drept de PROPRIETATE, dobandit prin Lege, cota actuala 1/1, cota initiala 1/1
	1) <b>COMUNA JINA</b> , CIF:0000000000000, PROPRIETAR NEIDENTIFICAT

**C. Partea III. SARCINI .**

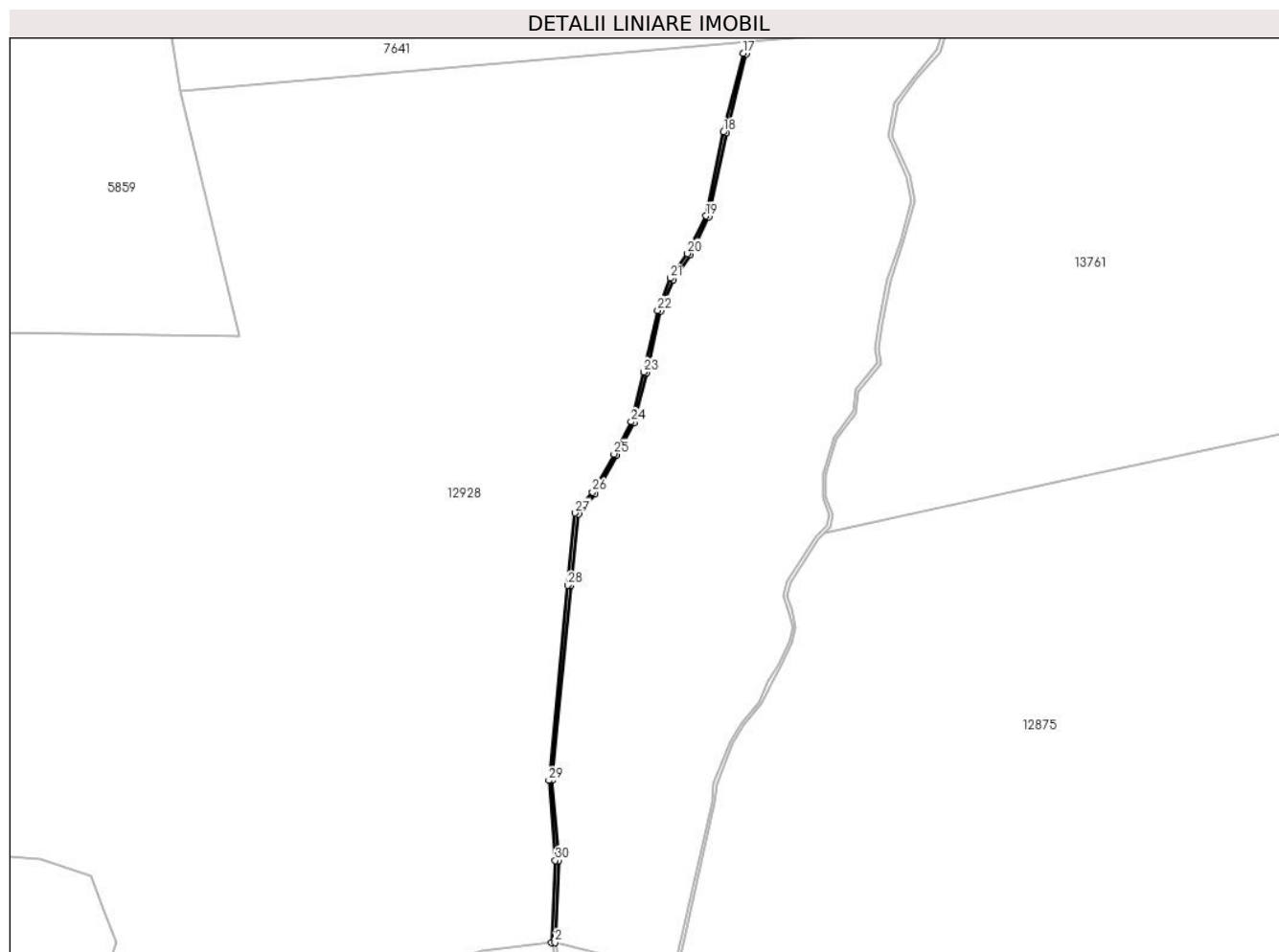
Inscrieri privind dezmembramintele dreptului de proprietate, drepturi reale de garanție și sarcini	Referințe
NU SUNT	

## Anexa Nr. 1 La Partea I

## Teren

Nr cadastral	Suprafața (mp)*	Observații / Referințe
	71	

\* Suprafața este determinată în planul de proiecție Stereo 70.



## Date referitoare la teren

Crt	Categorie folosință	Intravilan	Suprafața (mp)	Tarla	Parcelă	Nr. topo	Observații / Referințe
1	ape curgătoare	NU	71	46	2806	-	

## Lungime Segmente

1) Valorile lungimilor segmentelor sunt obținute din proiecție în plan.

Punct început	X / Y	Punct sfârșit	X / Y	Lungime segment (** (m)
1	403.314,692 470.347,317	2	403.315,191 470.347,38	0.503
3	403.315,751 470.360,032	4	403.314,758 470.372,356	12.364
5	403.317,676 470.402,423	6	403.318,815 470.413,432	11.068
7	403.321,402 470.416,568	8	403.324,745 470.422,491	6.801
9	403.327,414 470.427,531	10	403.329,39 470.435,275	7.992

Punct început	X / Y	Punct sfârșit	X / Y	Lungime segment (** (m)
2	403.315,191 470.347,38	3	403.315,751 470.360,032	12.664
4	403.314,758 470.372,356	5	403.317,676 470.402,423	30.208
6	403.318,815 470.413,432	7	403.321,402 470.416,568	4.065
8	403.324,745 470.422,491	9	403.327,414 470.427,531	5.703
10	403.329,39 470.435,275	11	403.331,517 470.444,766	9.726

Punct început	X / Y	Punct sfârșit	X / Y	Lungime segment (** (m)
11	403.331,517 470.444,766	12	403.333,492 470.449,626	5.246
13	403.336,076 470.453,422	14	403.338,973 470.459,308	6.56
15	403.341,708 470.472,291	16	403.344,765 470.484,454	12.541
17	403.344,28 470.484,575	18	403.341,221 470.472,404	12.55
19	403.338,497 470.459,472	20	403.335,642 470.453,674	6.463
21	403.333,049 470.449,863	22	403.331,038 470.444,916	5.34
23	403.328,904 470.435,392	24	403.326,945 470.427,712	7.926
25	403.324,307 470.422,73	26	403.320,989 470.416,852	6.75
27	403.318,333 470.413,634	28	403.317,178 470.402,473	11.221
29	403.314,256 470.372,36	30	403.315,25 470.360,023	12.377

Punct început	X / Y	Punct sfârșit	X / Y	Lungime segment (** (m)
12	403.333,492 470.449,626	13	403.336,076 470.453,422	4.592
14	403.338,973 470.459,308	15	403.341,708 470.472,291	13.268
16	403.344,765 470.484,454	17	403.344,28 470.484,575	0.5
18	403.341,221 470.472,404	19	403.338,497 470.459,472	13.216
20	403.335,642 470.453,674	21	403.333,049 470.449,863	4.609
22	403.331,038 470.444,916	23	403.328,904 470.435,392	9.76
24	403.326,945 470.427,712	25	403.324,307 470.422,73	5.637
26	403.320,989 470.416,852	27	403.318,333 470.413,634	4.173
28	403.317,178 470.402,473	29	403.314,256 470.372,36	30.254
30	403.315,25 470.360,023	1	403.314,692 470.347,317	12.718

\*\* Lungimile segmentelor sunt determinate în planul de proiecție Stereo 70 și sunt rotunjite la 1 milimetru.

\*\*\* Distanța dintre puncte este formată din segmente cumulate ce sunt mai mici decât valoarea 1 milimetru.



**DATE DESPRE IMOBILUL NR. 12850**

Oficiul de Cadastru și Publicitate Imobiliară SIBIU  
 Biroul de Cadastru și Publicitate Imobiliară Saliste

**A. Partea I. Descrierea imobilului**

TEREN Extravilan

Nr. CF vechi:2169 Jina

Nr. topografic:5395/2,5396,5397/2

Adresa: Jud. Sibiu

Nr. Crt	Nr cadastral Nr. topografic	Suprafața* (mp)	Observații / Referințe
A1	102900	24.032	Sector cadastral:60 Teren neimprejmuit;

**B. Partea II. Proprietari și acte**

Inscrieri privitoare la dreptul de proprietate și alte drepturi reale		Referințe
<b>9416 / 18/09/2017</b>		
Act Notarial nr. 1535, din 15/09/2017 emis de NP. POPA - LUPAS GEORGE;		
B5	Intabulare, drept de PROPRIETATE, donatie, dobandit prin Conventie, cota actuala 1/1, cota initiala 1/1 1) <b>BOGDĂNEL NICOLAE</b> , bun propriu	A1

**C. Partea III. SARCINI .**

Inscrieri privind dezmembramintele dreptului de proprietate, drepturi reale de garanție și sarcini	Referințe
NU SUNT	

## Anexa Nr. 1 La Partea I

## Teren

Nr cadastral	Suprafața (mp)*	Observații / Referințe
102900	24.032	

\* Suprafața este determinată în planul de proiecție Stereo 70.



## Date referitoare la teren

Crt	Categorie folosință	Intravilan	Suprafața (mp)	Tarla	Parcelă	Nr. topo	Observații / Referințe
1	faneata	NU	11.510	46	2845/11, 2846,2849/4	5395/2, 5396,5397/2	
2	arabil	NU	3.427	46	2845/11, 2849/4	5395/2, 5396,5397/2	
3	pasune	NU	9.095	46	2845/11, 2849/4	5395/2, 5396,5397/2	

## Lungime Segmente

1) Valorile lungimilor segmentelor sunt obținute din proiecție în plan.

Punct început	X / Y	Punct sfârșit	X / Y	Lungime segment (** (m)
1	402.407,326 471.098,026	2	402.534,546 471.315,567	252.01
2	402.534,546 471.315,567	3	402.524,295 471.318,053	10.548
3	402.524,295 471.318,053	4	402.498,317 471.318,639	25.985



Punct început	X / Y	Punct sfârșit	X / Y	Lungime segment (** (m)
4	402.498,317 471.318,639	5	402.493,828 471.318,74	4.49
5	402.493,828 471.318,74	6	402.480,795 471.316,509	13.223
6	402.480,795 471.316,509	7	402.465,989 471.313,976	15.021
7	402.465,989 471.313,976	8	402.434,899 471.314,881	31.103
8	402.434,899 471.314,881	9	402.428,237 471.315,469	6.688
9	402.428,237 471.315,469	10	402.347,518 471.195,064	144.958
10	402.347,518 471.195,064	11	402.295,225 471.117,061	93.91
11	402.295,225 471.117,061	12	402.334,639 471.110,368	39.978
12	402.334,639 471.110,368	13	402.350,908 471.107,606	16.502
13	402.350,908 471.107,606	14	402.365,56 471.105,118	14.862
14	402.365,56 471.105,118	15	402.391,625 471.100,692	26.438
15	402.391,625 471.100,692	1	402.407,326 471.098,026	15.926

\*\* Lungimile segmentelor sunt determinate în planul de proiecție Stereo 70 și sunt rotunjite la 1 milimetru.

\*\*\* Distanța dintre puncte este formată din segmente cumulate ce sunt mai mici decât valoarea 1 milimetru.



**DATE DESPRE IMOBILUL NR. 12851**

Oficiul de Cadastru și Publicitate Imobiliară SIBIU  
Biroul de Cadastru și Publicitate Imobiliară Saliste

**A. Partea I. Descrierea imobilului**

TEREN Extravilan

Nr. topografic:5383/2, 5384/2

Adresa: Jud. Sibiu

Nr. Crt	Nr cadastral Nr. topografic	Suprafața* (mp)	Observații / Referințe
A1	103519	31.195	Sector cadastral:60 Teren neimprejmuit;

**Construcții**

Crt	Nr cadastral Nr. topografic	Adresa	Observații / Referințe
A1.1	103519-C1	Jud. Sibiu	Nr. niveluri:1; S. construita la sol:105 mp; ANEXA-P

**B. Partea II. Proprietari și acte**

Inscrieri privitoare la dreptul de proprietate și alte drepturi reale		Referințe
<b>8588 / 26/06/2019</b>		
Hotarare Judecatoreasca nr. 12/2019, din 14/01/2019 emis de JUDECATORIA SALISTE (RAMASA DEFINITIVA LA DATA DE 28.03.2019, IN DOSAR 754/294/2018);		
B4	se noteaza spre informare sentinta civila nr. 12/2019, pronuntata de Judecatoria Saliste, definitiva si irevocabila la data de 28.03.2019, avand ca obiect dezmembrare si uzucapiune <i>OBSERVATII: pozitie transcrisa din CF 102217/Jina, inscrisa prin incheierea nr. 4662 din 04/04/2019;</i>	A1
Hotarare Judecatoreasca nr. 12/2019, din 14/01/2019 emis de JUDECATORIA SALISTE (DEFINITIVA SI IREVOCABILA LA DATA DE 28.03.2019, IN DOSAR NR. 754/294/2018);		
B6	Intabulare, drept de PROPRIETATE, dobandit prin Hotarare Judecatoreasca, cota actuala 1/1, cota initiala 1/1 1) <b>BOGDĂNEL CONSTANTIN</b>	A1
/		
Act Normativ nr. 7, din 13/03/1996 emis de PARLAMENTUL ROMÂNIEI;		
B7	Intabulare, drept de PROPRIETATE, dobandit prin Lege, cota actuala 1/1, cota initiala 1/1 1) <b>BOGDĂNEL CONSTANTIN</b>	A1.1

**C. Partea III. SARCINI .**

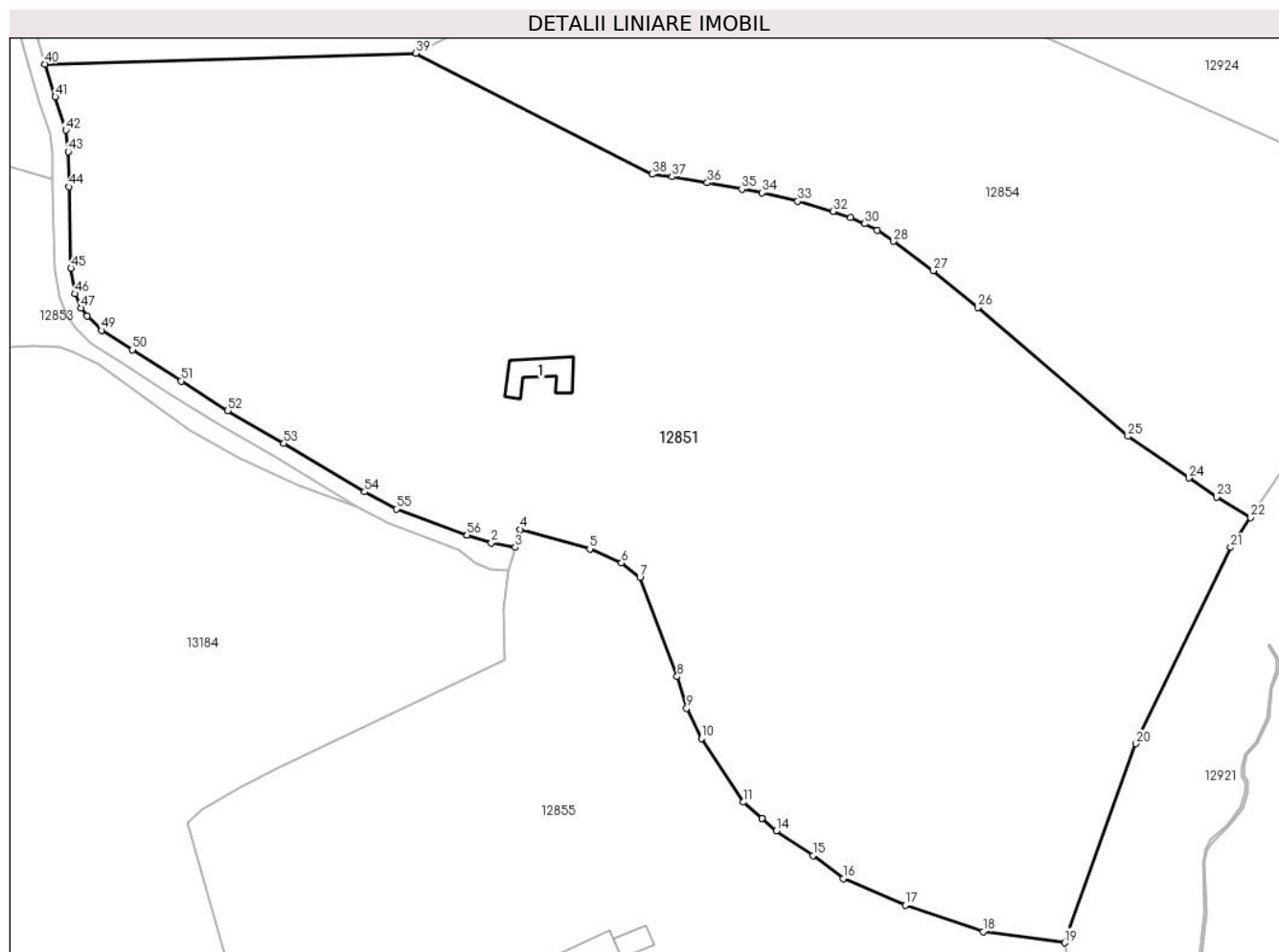
Inscrieri privind dezmembramintele dreptului de proprietate, drepturi reale de garanție și sarcini	Referințe
NU SUNT	

## Anexa Nr. 1 La Partea I

## Teren

Nr cadastral	Suprafața (mp)*	Observații / Referințe
103519	31.195	

\* Suprafața este determinată în planul de proiecție Stereo 70.



## Date referitoare la teren

Crt	Categorie folosință	Intravilan	Suprafața (mp)	Tarla	Parcelă	Nr. topo	Observații / Referințe
1	curți construcții	NU	355	46	2891,2890,2 887	5383/2, 5384/2	livezi
2	faneata	NU	30.840	46	2889,2888,2 906/11	5383/2, 5384/2	

## Date referitoare la construcții

Crt	Număr	Destinație construcție	Supraf. (mp)	Situație juridică	Observații / Referințe
A1.1	103519-C1	construcții anexa	105	Cu acte	Nr. niveluri:1; S. construita la sol:105 mp; ANEXA-P

## Lungime Segmente

1) Valorile lungimilor segmentelor sunt obținute din proiecție în plan.

Punct început	X / Y	Punct sfârșit	X / Y	Lungime segment
1	401.847,595 471.373,117	2	401.853,554 471.371,242	6.247
4	401.860,531 471.374,496	5	401.877,505 471.369,763	17.62 2
7	401.889,732 471.362,809	8	401.898,777 471.338,679	25.77

Punct început	X / Y	Punct sfârșit	X / Y	Lungime segment
2	401.853,554 471.371,242	3	401.859,33 471.370,159	5.877
5	401.877,505 471.369,763	6	401.885,22 471.366,348	8.437
8	401.898,777 471.338,679	9	401.901,09 471.330,936	8.081

Punct început	X / Y	Punct sfârșit	X / Y	Lungime segment
3	401.859,33 471.370,159	4	401.860,531 471.374,496	4.5
6	401.885,22 471.366,348	7	401.889,732 471.362,809	5.734
9	401.901,09 471.330,936	10	401.904,693 471.323,59	8.182

Punct început	X / Y	Punct sfârșit	X / Y	Lungime segment	Punct început	X / Y	Punct sfârșit	X / Y	Lungime segment	Punct început	X / Y	Punct sfârșit	X / Y	Lungime segment
10	401.904,693 471.323,59	11	401.914,897 471.308,102	18.547	11	401.914,897 471.308,102	12	401.919,404 471.304,206	5.958	12	401.919,404 471.304,206	13	401.919,408 471.304,202	0.006
13	401.919,408 471.304,202	14	401.922,95 471.301,141	4.681	14	401.922,95 471.301,141	15	401.931,913 471.295,14	10.786	15	401.931,913 471.295,14	16	401.939,277 471.289,56	9.239
16	401.939,277 471.289,56	17	401.954,382 471.283,023	16.459	17	401.954,382 471.283,023	18	401.973,298 471.276,612	19.973	18	401.973,298 471.276,612	19	401.993,137 471.273,884	20.026
19	401.993,137 471.273,884	20	402.010,494 471.322,354	51.484	20	402.010,494 471.322,354	21	402.033,629 471.370,139	53.091	21	402.033,629 471.370,139	22	402.038,472 471.377,419	8.744
22	402.038,472 471.377,419	23	402.030,173 471.382,362	9.66	23	402.030,173 471.382,362	24	402.023,448 471.387,028	8.185	24	402.023,448 471.387,028	25	402.008,59 471.397,17	17.989
25	402.008,59 471.397,17	26	401.972,058 471.428,537	48.151	26	401.972,058 471.428,537	27	401.961,2 471.437,49	14.073	27	401.961,2 471.437,49	28	401.951,497 471.444,62	12.041
28	401.951,497 471.444,62	29	401.947,522 471.447,308	4.799	29	401.947,522 471.447,308	30	401.944,465 471.448,899	3.446	30	401.944,465 471.448,899	31	401.940,98 471.450,46	3.819
31	401.940,98 471.450,46	32	401.936,744 471.451,922	4.481	32	401.936,744 471.451,922	33	401.928,184 471.454,397	8.911	33	401.928,184 471.454,397	34	401.919,516 471.456,434	8.904
34	401.919,516 471.456,434	35	401.914,528 471.457,36	5.073	35	401.914,528 471.457,36	36	401.906,112 471.458,922	8.56	36	401.906,112 471.458,922	37	401.897,543 471.460,369	8.69
37	401.897,543 471.460,369	38	401.892,67 471.460,957	4.908	38	401.892,67 471.460,957	39	401.835,151 471.490,424	64.628	39	401.835,151 471.490,424	40	401.744,744 471.487,797	90.445
40	401.744,744 471.487,797	41	401.747,285 471.479,808	8.383	41	401.747,285 471.479,808	42	401.749,863 471.471,67	8.537	42	401.749,863 471.471,67	43	401.750,456 471.466,469	5.235
43	401.750,456 471.466,469	44	401.750,62 471.457,956	8.515	44	401.750,62 471.457,956	45	401.751,098 471.438,062	19.9	45	401.751,098 471.438,062	46	401.752,117 471.431,913	6.233
46	401.752,117 471.431,913	47	401.753,571 471.428,405	3.797	47	401.753,571 471.428,405	48	401.755,088 471.426,395	2.518	48	401.755,088 471.426,395	49	401.758,623 471.422,974	4.919
49	401.758,623 471.422,974	50	401.766,135 471.418,282	8.857	50	401.766,135 471.418,282	51	401.777,967 471.410,621	14.096	51	401.777,967 471.410,621	52	401.789,284 471.403,377	13.437
52	401.789,284 471.403,377	53	401.802,991 471.395,473	15.823	53	401.802,991 471.395,473	54	401.822,636 471.383,629	22.939	54	401.822,636 471.383,629	55	401.830,368 471.379,508	8.762
55	401.830,368 471.379,508	56	401.847,59 471.373,119	18.369	56	401.847,59 471.373,119	1	401.847,595 471.373,117	0.005					

\*\* Lungimile segmentelor sunt determinate în planul de proiecție Stereo 70 și sunt rotunjite la 1 milimetru.

\*\*\* Distanța dintre puncte este formată din segmente cumulate ce sunt mai mici decât valoarea 1 milimetru.



**DATE DESPRE IMOBILUL NR. 12852**

Oficiul de Cadastru și Publicitate Imobiliară SIBIU  
Biroul de Cadastru și Publicitate Imobiliară Saliste

**A. Partea I. Descrierea imobilului**

TEREN Extravilan

Adresa: Jud. Sibiu, PARTIAL IMPREJMUIT

Nr. Crt	Nr cadastral Nr. topografic	Suprafața* (mp)	Observații / Referințe
A1	102304	300	Sector cadastral:60 Teren neimprejmuit;

**B. Partea II. Proprietari și acte**

Inscrieri privitoare la dreptul de proprietate și alte drepturi reale		Referințe
<b>2494 / 06/03/2020</b>		
Act Notarial nr. 385, din 06/03/2020 emis de NP POPA - LUPAS GEORGE;		
B4	Intabulare, drept de PROPRIETATE, dobandit prin Conventie, cota actuala 1/1, cota initiala 1/1 1) <b>BOGDANEL DANIELA</b> , bun comun 2) <b>BOGDĂNEL CONSTANTIN</b> , si sotia	A1

**C. Partea III. SARCINI .**

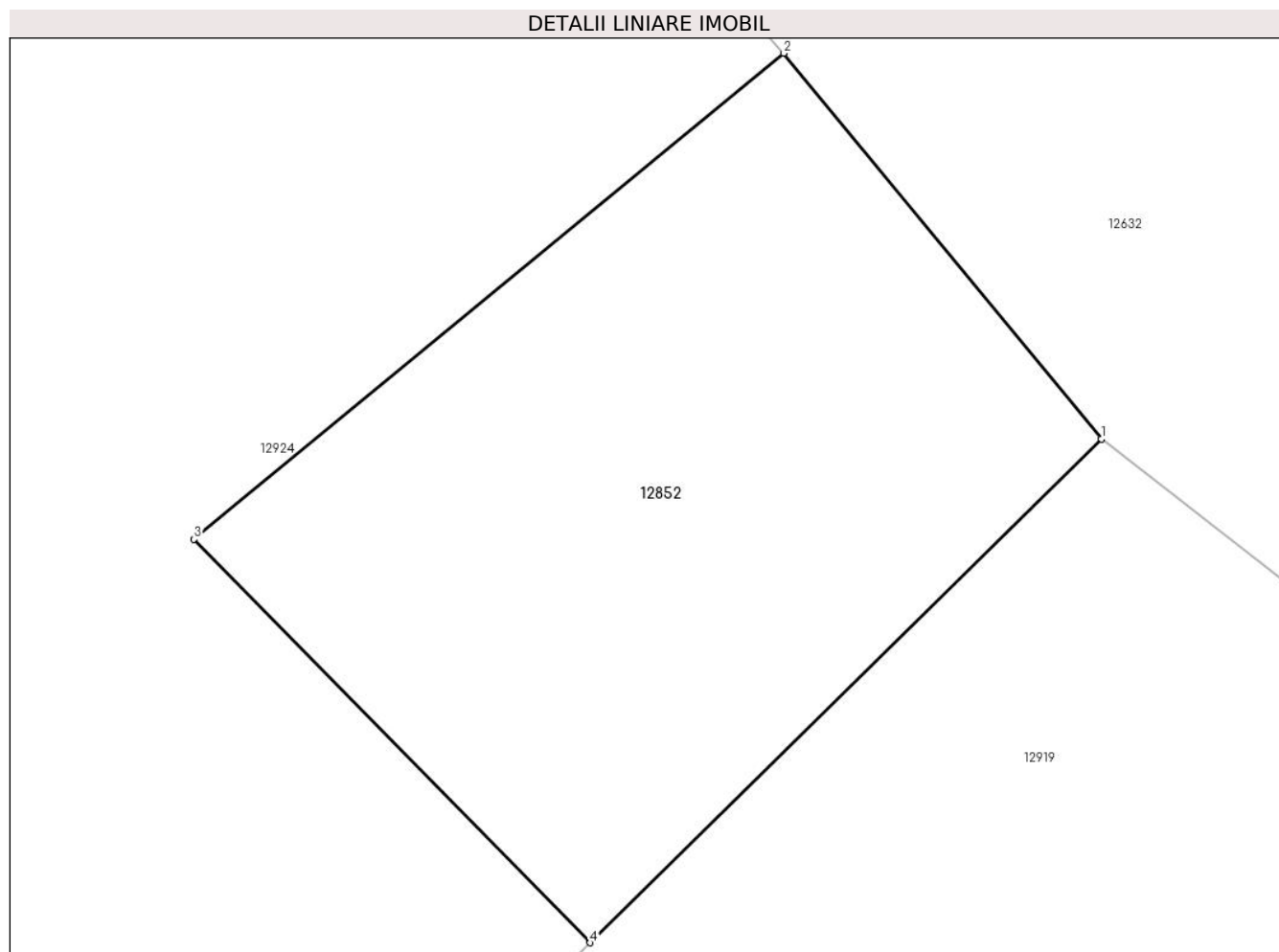
Inscrieri privind dezmembramintele dreptului de proprietate, drepturi reale de garanție și sarcini	Referințe
NU SUNT	

## Anexa Nr. 1 La Partea I

## Teren

Nr cadastral	Suprafața (mp)*	Observații / Referințe
102304	300	

\* Suprafața este determinată în planul de proiecție Stereo 70.



## Date referitoare la teren

Crt	Categorie folosință	Intra vilan	Suprafața (mp)	Tarla	Parcelă	Nr. topo	Observații / Referințe
1	faneata	NU	300	46	2901/2	-	

## Lungime Segmente

1) Valorile lungimilor segmentelor sunt obținute din proiecție în plan.

Punct început	X / Y	Punct sfârșit	X / Y	Lungime segment (** (m)
1	402.164,364 471.522,942	2	402.155,602 471.533,582	13.783
2	402.155,602 471.533,582	3	402.139,32 471.520,174	21.092
3	402.139,32 471.520,174	4	402.150,254 471.509,041	15.604
4	402.150,254 471.509,041	1	402.164,364 471.522,942	19.807

\*\* Lungimile segmentelor sunt determinate în planul de proiecție Stereo 70 și sunt rotunjite la 1 milimetru.



**\*\*\* Distanţa dintre puncte este formată din segmente cumulate ce sunt mai mici decât valoarea 1 milimetru.**



**DATE DESPRE IMOBILUL NR. 12853**

Oficiul de Cadastru și Publicitate Imobiliară SIBIU  
Biroul de Cadastru și Publicitate Imobiliară Saliste

**A. Partea I. Descrierea imobilului**

TEREN Extravilan

Nr. CF vechi:3782 Jina  
Nr. topografic:5374,5375

Adresa: Jud. Sibiu

Nr. Crt	Nr cadastral Nr. topografic	Suprafața* (mp)	Observații / Referințe
A1	103019	13.536	Sector cadastral:60 Teren neimprejmuit;

**B. Partea II. Proprietari și acte**

Inscrieri privitoare la dreptul de proprietate și alte drepturi reale		Referințe
<b>12919 / 18/10/2018</b>		
Act Notarial nr. 1935, din 17/10/2018 emis de NP. POPA - LUPAS GEORGE;		
B4	Intabulare, drept de PROPRIETATE, dobandit prin Conventie, cota actuala 1/1, cota initiala 1/1 1) <b>BOGDĂNEL CONSTANTIN</b> , necasatorit, bun propriu	A1

**C. Partea III. SARCINI .**

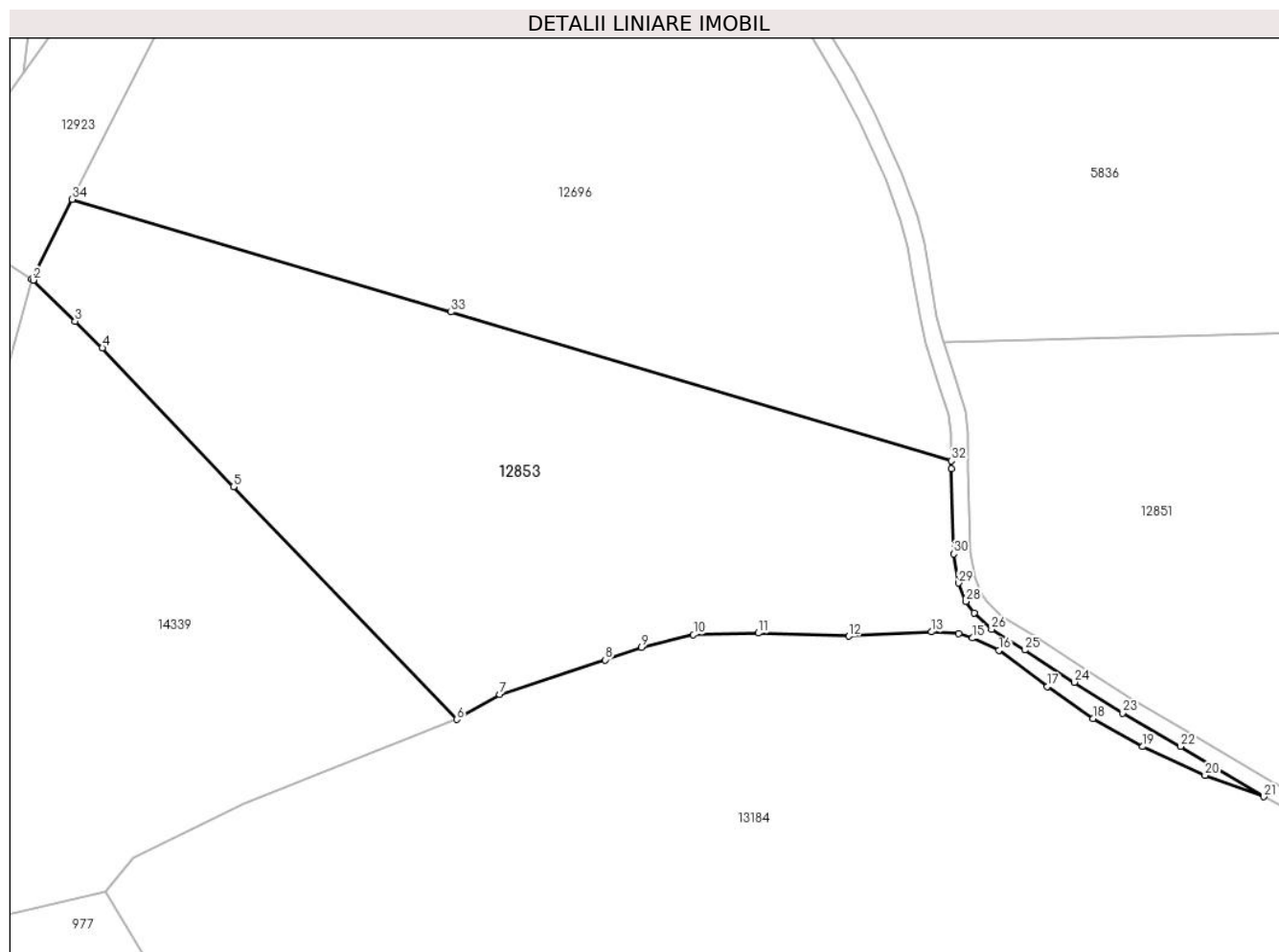
Inscrieri privind dezmembramintele dreptului de proprietate, drepturi reale de garanție și sarcini	Referințe
NU SUNT	

## Anexa Nr. 1 La Partea I

## Teren

Nr cadastral	Suprafața (mp)*	Observații / Referințe
103019	13.536	

\* Suprafața este determinată în planul de proiecție Stereo 70.



## Date referitoare la teren

Crt	Categorie folosință	Intravilan	Suprafața (mp)	Tarla	Parcelă	Nr. topo	Observații / Referințe
1	faneata	NU	7.367	46	2908/6	5374,5375	
2	fânețe (F) - fânețe împădurite	NU	6.169	46	2908/6	5374,5375	

## Lungime Segmente

1) Valorile lungimilor segmentelor sunt obținute din proiecție în plan.

Punct început	X / Y	Punct sfârșit	X / Y	Lungime segment (** (m)
1	401.528,248 471.502,865	2	401.528,62 471.502,626	0.442
3	401.538,582 471.492,889	4	401.545,065 471.486,552	9.066
5	401.576,16 471.453,64	6	401.629,218 471.398,416	76.582
7	401.639,314 471.404,401	8	401.664,451 471.412,567	26.43

Punct început	X / Y	Punct sfârșit	X / Y	Lungime segment (** (m)
2	401.528,62 471.502,626	3	401.538,582 471.492,889	13.93
4	401.545,065 471.486,552	5	401.576,16 471.453,64	45.278
6	401.629,218 471.398,416	7	401.639,314 471.404,401	11.737
8	401.664,451 471.412,567	9	401.673,055 471.415,484	9.085

Punct început	X / Y	Punct sfârșit	X / Y	Lungime segment (** (m)
9	401.673,055 471.415,484	10	401.685,381 471.418,519	12.694
11	401.700,743 471.418,901	12	401.722,256 471.418,159	21.526
13	401.741,887 471.419,204	14	401.748,327 471.418,844	6.45
15	401.751,628 471.417,74	16	401.757,883 471.414,793	6.914
17	401.769,424 471.406,22	18	401.780,191 471.398,607	13.187
19	401.792,032 471.391,981	20	401.806,8 471.385,126	16.281
21	401.820,755 471.380,099	22	401.801,005 471.392,001	23.059
23	401.787,206 471.399,958	24	401.775,802 471.407,257	13.54
25	401.763,988 471.414,907	26	401.756,146 471.419,805	9.246
27	401.752,083 471.423,737	28	401.750,071 471.426,403	3.34
29	401.748,246 471.430,806	30	401.747,106 471.437,685	6.973
31	401.746,621 471.457,87	32	401.746,584 471.459,796	1.926
33	401.627,808 471.495,086	34	401.537,854 471.521,813	93.841

Punct început	X / Y	Punct sfârșit	X / Y	Lungime segment (** (m)
10	401.685,381 471.418,519	11	401.700,743 471.418,901	15.367
12	401.722,256 471.418,159	13	401.741,887 471.419,204	19.659
14	401.748,327 471.418,844	15	401.751,628 471.417,74	3.481
16	401.757,883 471.414,793	17	401.769,424 471.406,22	14.377
18	401.780,191 471.398,607	19	401.792,032 471.391,981	13.569
20	401.806,8 471.385,126	21	401.820,755 471.380,099	14.833
22	401.801,005 471.392,001	23	401.787,206 471.399,958	15.929
24	401.775,802 471.407,257	25	401.763,988 471.414,907	14.075
26	401.756,146 471.419,805	27	401.752,083 471.423,737	5.654
28	401.750,071 471.426,403	29	401.748,246 471.430,806	4.766
30	401.747,106 471.437,685	31	401.746,621 471.457,87	20.191
32	401.746,584 471.459,796	33	401.627,808 471.495,086	123.908
34	401.537,854 471.521,813	1	401.528,248 471.502,865	21.244

\*\* Lungimile segmentelor sunt determinate în planul de proiecție Stereo 70 și sunt rotunjite la 1 milimetru.

\*\*\* Distanța dintre puncte este formată din segmente cumulate ce sunt mai mici decât valoarea 1 milimetru.



**DATE DESPRE IMOBILUL NR. 12854**

Oficiul de Cadastru și Publicitate Imobiliară SIBIU  
Biroul de Cadastru și Publicitate Imobiliară Saliste

**A. Partea I. Descrierea imobilului**

TEREN Extravilan

Nr. topografic:5383/1,5384/1

Adresa: Jud. Sibiu

Nr. Crt	Nr cadastral Nr. topografic	Suprafața* (mp)	Observații / Referințe
A1	103518	15.598	Sector cadastral:60 Teren neimprejmuit;

**B. Partea II. Proprietari și acte**

Inscrieri privitoare la dreptul de proprietate și alte drepturi reale	Referințe
<b>8588 / 26/06/2019</b>	
Hotarare Judecatoreasca nr. 12/2019, din 14/01/2019 emis de JUDECATORIA SALISTE (DEFINITIVA SI IREVOCABILA LA DATA DE 28.03.2019, IN DOSAR NR. 754/294/2018);	
B4	se noteaza spre informare sentinta civila nr. 12/2019, pronuntata de Judecatoria Saliste, definitiva si irevocabila la data de 28.03.2019, avand ca obiect dezmembrare si uzucapiune
	A1
<i>OBSERVATII: pozitie transcrisa din CF 102217/Jina, inscrisa prin incheierea nr. 4662 din 04/04/2019;</i>	
<b>2495 / 06/03/2020</b>	
Act Notarial nr. 383, din 06/03/2020 emis de NP POPA - LUPAS GEORGE;	
B7	Intabulare, drept de PROPRIETATE, dobandit prin Conventie, cota actuala 1/1, cota initiala 1/1
	A1
	1) <b>BOGDANEL DANIELA</b> , bun comun
	2) <b>BOGDĂNEL CONSTANTIN</b> , si sotia

**C. Partea III. SARCINI .**

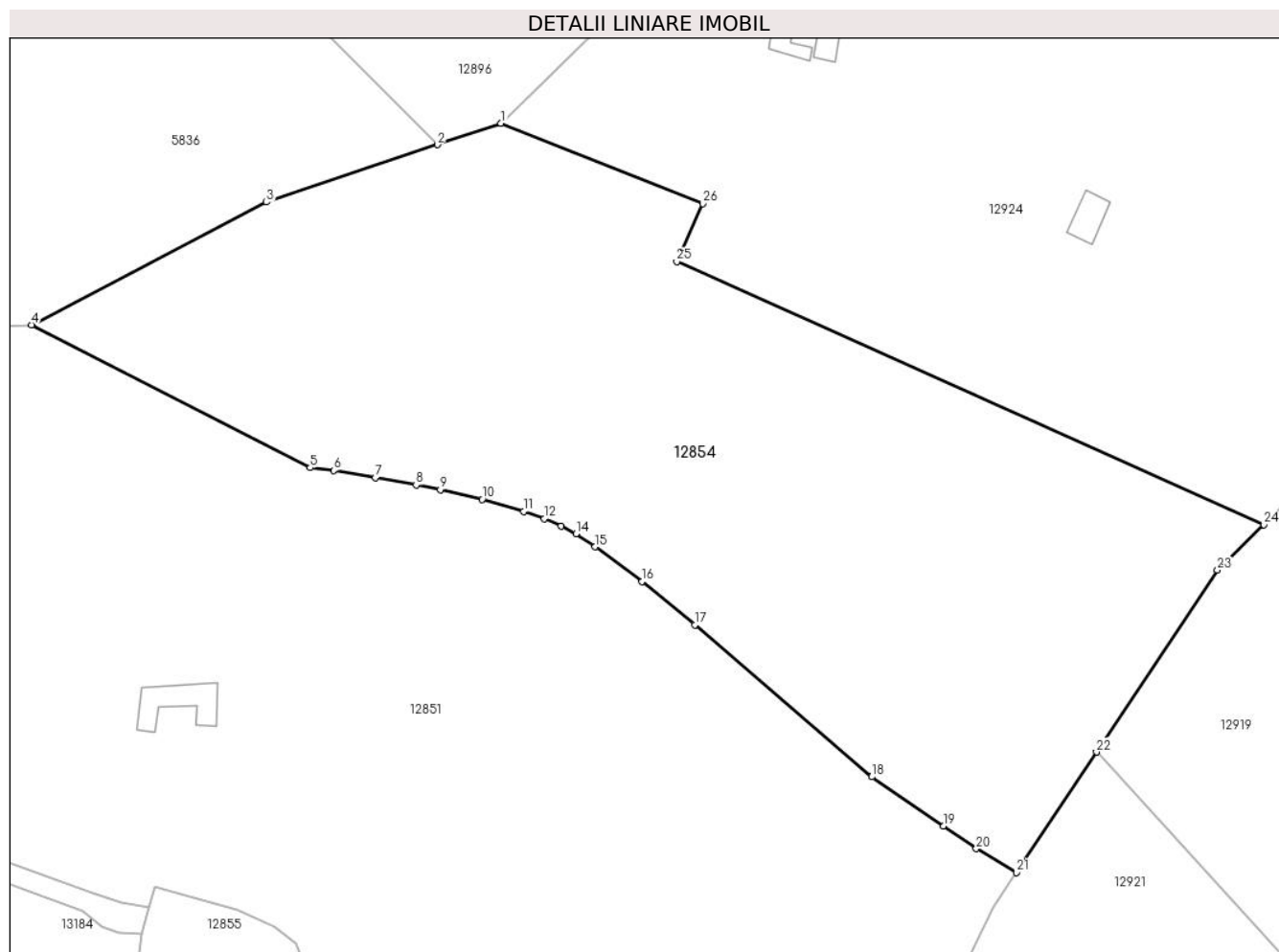
Inscrieri privind dezmembramintele dreptului de proprietate, drepturi reale de garanție și sarcini	Referințe
NU SUNT	

## Anexa Nr. 1 La Partea I

## Teren

Nr cadastral	Suprafața (mp)*	Observații / Referințe
103518	15.598	

\* Suprafața este determinată în planul de proiecție Stereo 70.



## Date referitoare la teren

Crt	Categorie folosință	Intra vilan	Suprafața (mp)	Tarla	Parcelă	Nr. topo	Observații / Referințe
1	faneata	NU	15.598	46	2892,2893,2 894,2895,28 96/2,2906/1	5383/1, 5384/1	livezi

## Lungime Segmente

1) Valorile lungimilor segmentelor sunt obținute din proiecție în plan.

Punct început	X / Y	Punct sfârșit	X / Y	Lungime segment (** (m)
1	401.932,06 471.531,973	2	401.918,921 471.527,567	13.858
3	401.883,646 471.515,739	4	401.835,151 471.490,424	54.705
5	401.892,67 471.460,957	6	401.897,543 471.460,369	4.908
7	401.906,112 471.458,922	8	401.914,528 471.457,36	8.56

Punct început	X / Y	Punct sfârșit	X / Y	Lungime segment (** (m)
2	401.918,921 471.527,567	3	401.883,646 471.515,739	37.205
4	401.835,151 471.490,424	5	401.892,67 471.460,957	64.628
6	401.897,543 471.460,369	7	401.906,112 471.458,922	8.69
8	401.914,528 471.457,36	9	401.919,516 471.456,434	5.073



Punct început	X / Y	Punct sfârșit	X / Y	Lungime segment (** (m)
9	401.919,516 471.456,434	10	401.928,184 471.454,397	8.904
11	401.936,744 471.451,922	12	401.940,98 471.450,46	4.481
13	401.944,465 471.448,899	14	401.947,522 471.447,308	3.446
15	401.951,497 471.444,62	16	401.961,2 471.437,49	12.041
17	401.972,058 471.428,537	18	402.008,59 471.397,17	48.151
19	402.023,448 471.387,028	20	402.030,173 471.382,362	8.185
21	402.038,472 471.377,419	22	402.055,012 471.402,283	29.863
23	402.079,971 471.439,8	24	402.089,525 471.449,213	13.412
25	401.968,34 471.503,438	26	401.973,693 471.515,401	13.106

Punct început	X / Y	Punct sfârșit	X / Y	Lungime segment (** (m)
10	401.928,184 471.454,397	11	401.936,744 471.451,922	8.911
12	401.940,98 471.450,46	13	401.944,465 471.448,899	3.819
14	401.947,522 471.447,308	15	401.951,497 471.444,62	4.799
16	401.961,2 471.437,49	17	401.972,058 471.428,537	14.073
18	402.008,59 471.397,17	19	402.023,448 471.387,028	17.989
20	402.030,173 471.382,362	21	402.038,472 471.377,419	9.66
22	402.055,012 471.402,283	23	402.079,971 471.439,8	45.061
24	402.089,525 471.449,213	25	401.968,34 471.503,438	132.764
26	401.973,693 471.515,401	1	401.932,06 471.531,973	44.81

\*\* Lungimile segmentelor sunt determinate în planul de proiecție Stereo 70 și sunt rotunjite la 1 milimetru.

\*\*\* Distanța dintre puncte este formată din segmente cumulate ce sunt mai mici decât valoarea 1 milimetru.



**DATE DESPRE IMOBILUL NR. 12855**

Oficiul de Cadastru și Publicitate Imobiliară SIBIU  
Biroul de Cadastru și Publicitate Imobiliară Saliste

**A. Partea I. Descrierea imobilului**

TEREN Extravilan

Nr. CF vechi:3695Jina  
Nr. topografic:5388, 5389

Adresa: Jud. Sibiu

Nr. Crt	Nr cadastral Nr. topografic	Suprafața* (mp)	Observații / Referințe
A1	102196	Din acte: 51.569 Masurata: 40.567	Sector cadastral:60 Teren imprejmuit;

**Construcții**

Crt	Nr cadastral Nr. topografic	Adresa	Observații / Referințe
A1.1	102196-C1	Jud. Sibiu	Nr. niveluri:1; S. construita la sol:158 mp; LOCUINTA-P
A1.2	102196-C2	Jud. Sibiu	Nr. niveluri:1; S. construita la sol:56 mp; ANEXA-P
A1.3	102196-C3	Jud. Sibiu	Nr. niveluri:1; S. construita la sol:45 mp; ANEXA-P

**B. Partea II. Proprietari și acte**

Inscrieri privitoare la dreptul de proprietate și alte drepturi reale		Referințe
<b>3259 / 28/02/2014</b>		
Act Notarial nr. 50, din 06/02/2014 emis de NP AVRAM ADRIANA;		
B14	Intabulare, drept de PROPRIETATE, donatie, dobandit prin Conventie, cota actuala 18/30, cota initiala 3/5 1) <b>BOGDĂNEL DUMITRU</b> , ca bun propriu	A1
<b>3260 / 28/02/2014</b>		
Act Notarial nr. 51, din 06/02/2014 emis de NP AVRAM ADRIANA;		
B15	Intabulare, drept de PROPRIETATE, cumparare, dobandit prin Conventie, cota actuala 2/5, cota initiala 2/5 1) <b>MORARIU DUMITRU</b> , si sotia 2) <b>MORARIU ELENA</b> , n. Sava, ca bun comun	A1
/		
Act Normativ nr. 7, din 13/03/1996 emis de PARLAMENTUL ROMÂNIEI;		
B16	Intabulare, drept de PROPRIETATE, dobandit prin Lege, cota actuala 1/1, cota initiala 1/1 1) <b>MORARIU DUMITRU</b> 2) <b>MORARIU ELENA</b> 3) <b>BOGDĂNEL DUMITRU</b>	A1.1, A1.2, A1.3

**C. Partea III. SARCINI .**

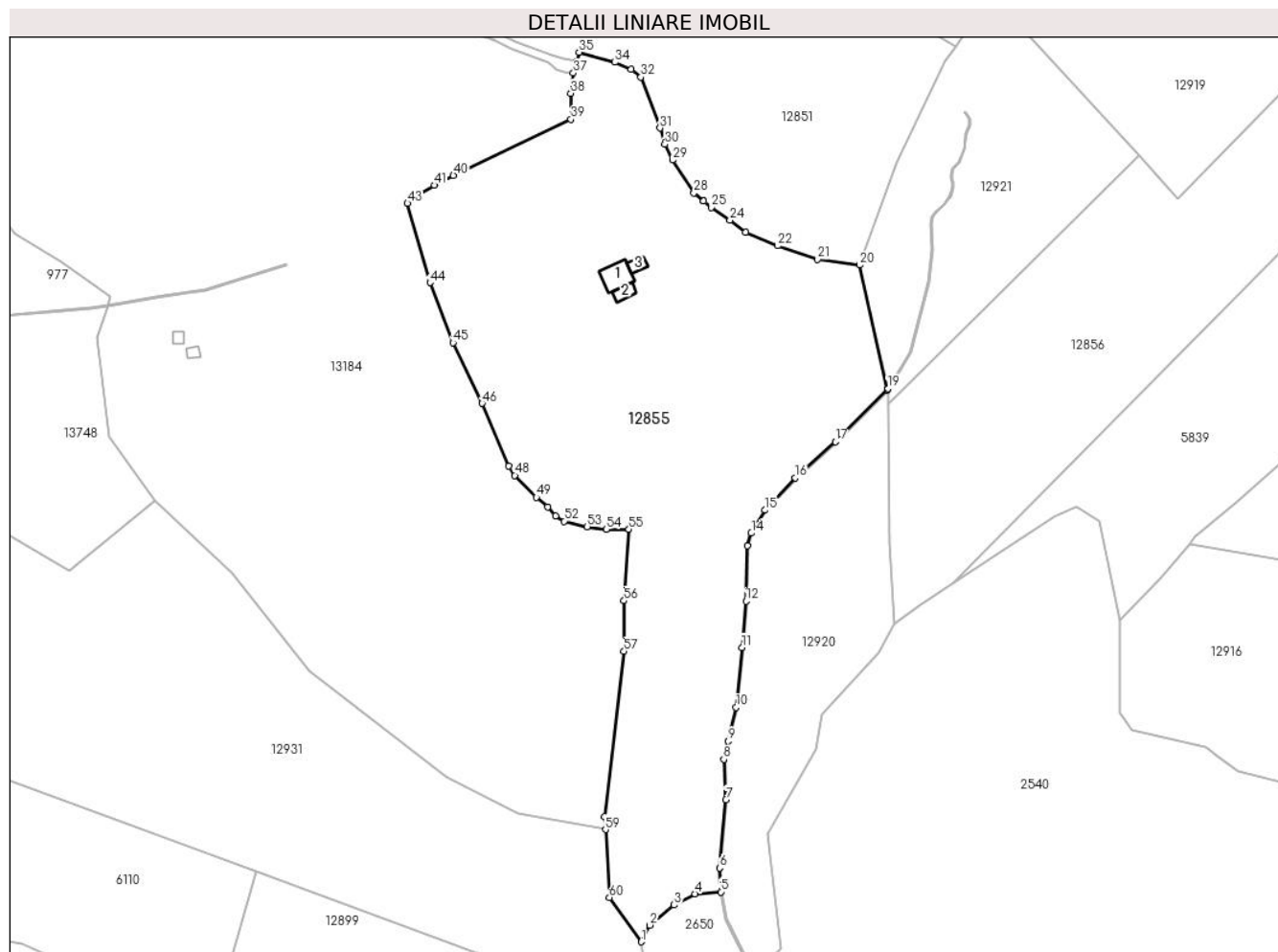
Inscrieri privind dezmembramintele dreptului de proprietate, drepturi reale de garanție și sarcini	Referințe
NU SUNT	

## Anexa Nr. 1 La Partea I

## Teren

Nr cadastral	Suprafața (mp)*	Observații / Referințe
102196	Din acte: 51.569 Masurata: 40.567	

\* Suprafața este determinată în planul de proiecție Stereo 70.



## Date referitoare la teren

Crt	Categorie folosință	Intravilan	Suprafața (mp)	Tarla	Parcelă	Nr. topo	Observații / Referințe
1	curți construcții	NU	971	46	2882,2884	5388, 5389	Imobilul e străbătut de canal de acea se dezmembrează în 2 imobile astfel: imobilul 1 - ID 12855 în suprafață de 40567 mp, imobilul 2 - ID 12920 în suprafață de 11002 mp, însumând o suprafață totală de 51569 mp.
2	fâneata	NU	29.864	46	2883,2885,2886,2906/2,2856	5388, 5389	fanat
3	fânețe (F) - fânețe împădurite	NU	9.732	46	2860,2856,2906/2	5388, 5389	

## Date referitoare la construcții

Crt	Număr	Destinație construcție	Supraf. (mp)	Situație juridică	Observații / Referințe
A1.1	102196-C1	construcții de locuințe	158	Cu acte	Nr. niveluri:1; S. construita la sol:158 mp; LOCUINTA-P
A1.2	102196-C2	construcții anexa	56	Cu acte	Nr. niveluri:1; S. construita la sol:56 mp; ANEXA-P
A1.3	102196-C3	construcții anexa	45	Cu acte	Nr. niveluri:1; S. construita la sol:45 mp; ANEXA-P

## Lungime Segmente

1) Valorile lungimilor segmentelor sunt obținute din proiecție în plan.

Punct început	X / Y	Punct sfârșit	X / Y	Lungime segment	Punct început	X / Y	Punct sfârșit	X / Y	Lungime segment	Punct început	X / Y	Punct sfârșit	X / Y	Lungime segment
1	401.890,044 470.954,152	2	401.893,953 470.962,015	8.781	2	401.893,953 470.962,015	3	401.905,454 470.971,56	14.946	3	401.905,454 470.971,56	4	401.915,348 470.976,816	11.203
4	401.915,348 470.976,816	5	401.927,623 470.977,726	12.309	5	401.927,623 470.977,726	6	401.926,99 470.989,026	11.318	6	401.926,99 470.989,026	7	401.929,92 471.021,337	32.444
7	401.929,92 471.021,337	8	401.928,999 471.040,366	19.051	8	401.928,999 471.040,366	9	401.931,15 471.049,004	8.902	9	401.931,15 471.049,004	10	401.934,733 471.064,861	16.257
10	401.934,733 471.064,861	11	401.937,635 471.093,251	28.538	11	401.937,635 471.093,251	12	401.939,488 471.115,178	22.005	12	401.939,488 471.115,178	13	401.940,079 471.141,37	26.199
13	401.940,079 471.141,37	14	401.941,991 471.147,269	6.201	14	401.941,991 471.147,269	15	401.948,481 471.158,101	12.627	15	401.948,481 471.158,101	16	401.962,825 471.173,408	20.977
16	401.962,825 471.173,408	17	401.981,722 471.190,443	25.442	17	401.981,722 471.190,443	18	402.006,315 471.215,094	34.821	18	402.006,315 471.215,094	19	402.006,551 471.215,485	0.457
19	402.006,551 471.215,485	20	401.993,137 471.273,884	59.92	20	401.993,137 471.273,884	21	401.973,298 471.276,612	20.026	21	401.973,298 471.276,612	22	401.954,382 471.283,023	19.973
22	401.954,382 471.283,023	23	401.939,277 471.289,56	16.459	23	401.939,277 471.289,56	24	401.931,913 471.295,14	9.239	24	401.931,913 471.295,14	25	401.922,95 471.301,141	10.786
25	401.922,95 471.301,141	26	401.919,408 471.304,202	4.681	26	401.919,408 471.304,202	27	401.919,404 471.304,206	0.006	27	401.919,404 471.304,206	28	401.914,897 471.308,102	5.958
28	401.914,897 471.308,102	29	401.904,693 471.323,59	18.547	29	401.904,693 471.323,59	30	401.901,09 471.330,936	8.182	30	401.901,09 471.330,936	31	401.898,777 471.338,679	8.081
31	401.898,777 471.338,679	32	401.889,732 471.362,809	25.77	32	401.889,732 471.362,809	33	401.885,22 471.366,348	5.734	33	401.885,22 471.366,348	34	401.877,505 471.369,763	8.437
34	401.877,505 471.369,763	35	401.860,531 471.374,496	17.622	35	401.860,531 471.374,496	36	401.859,33 471.370,159	4.5	36	401.859,33 471.370,159	37	401.857,807 471.364,657	5.709
37	401.857,807 471.364,657	38	401.856,606 471.355,094	9.638	38	401.856,606 471.355,094	39	401.856,737 471.342,756	12.339	39	401.856,737 471.342,756	40	401.801,122 471.316,276	61.597
40	401.801,122 471.316,276	41	401.792,101 471.311,689	10.12	41	401.792,101 471.311,689	42	401.783,172 471.306,377	10.39	42	401.783,172 471.306,377	43	401.779,381 471.303,127	4.993
43	401.779,381 471.303,127	44	401.790,013 471.265,625	38.98	44	401.790,013 471.265,625	45	401.800,941 471.237,306	30.354	45	401.800,941 471.237,306	46	401.814,686 471.208,634	31.796
46	401.814,686 471.208,634	47	401.827,145 471.178,924	32.217	47	401.827,145 471.178,924	48	401.830,127 471.174,553	5.291	48	401.830,127 471.174,553	49	401.840,357 471.164,207	14.55
49	401.840,357 471.164,207	50	401.845,656 471.159,596	7.024	50	401.845,656 471.159,596	51	401.849,412 471.155,475	5.576	51	401.849,412 471.155,475	52	401.853,46 471.152,889	4.804
52	401.853,46 471.152,889	53	401.864,377 471.150,334	11.212	53	401.864,377 471.150,334	54	401.873,378 471.149,035	9.094	54	401.873,378 471.149,035	55	401.884,092 471.149,134	10.714
55	401.884,092 471.149,134	56	401.881,808 471.115,297	33.914	56	401.881,808 471.115,297	57	401.881,754 471.091,463	23.834	57	401.881,754 471.091,463	58	401.872,707 471.013,381	78.604
58	401.872,707 471.013,381	59	401.873,055 471.007,174	6.217	59	401.873,055 471.007,174	60	401.874,857 470.975,086	32.139	60	401.874,857 470.975,086	1	401.890,044 470.954,152	25.863

\*\* Lungimile segmentelor sunt determinate în plan de proiecție Stereo 70 și sunt rotunjite la 1 milimetru.

\*\*\* Distanța dintre puncte este formată din segmente cumulate ce sunt mai mici decât valoarea 1 milimetru.



**DATE DESPRE IMOBILUL NR. 12856**

Oficiul de Cadastru și Publicitate Imobiliară SIBIU  
Biroul de Cadastru și Publicitate Imobiliară Saliste

**A. Partea I. Descrierea imobilului**

TEREN Extravilan

Nr. CF vechi:821 Jina  
Nr. topografic:5391,5392

Adresa: Jud. Sibiu

Nr. Crt	Nr cadastral Nr. topografic	Suprafața* (mp)	Observații / Referințe
A1	102736	20.046	Sector cadastral:60 Teren neimprejmuit;

**B. Partea II. Proprietari și acte**

Inscrieri privitoare la dreptul de proprietate și alte drepturi reale		Referințe
<b>820 / 29/11/1945</b>		
Hotarare Judecatoreasca nr. 1288/1943, din 01/01/1943 emis de JUDECATORIA MIERCUREA;		
B1	Intabulare, drept de PROPRIETATE, cu titlu de drept mostenire, dobandit prin Succesiune, cota actuala 1/4, cota initiala 1/4 1) <b>BEBESELEA IOAN</b> , minor <i>OBSERVATII: (provenita din conversia CF 821Jina)</i>	A1
B2	Intabulare, drept de PROPRIETATE, cu titlu de drept mostenire, dobandit prin Succesiune, cota actuala 1/4, cota initiala 1/4 1) <b>BEBESELEA ILEANA</b> , minor <i>OBSERVATII: (provenita din conversia CF 821Jina)</i>	A1
B3	Intabulare, drept de PROPRIETATE, cu titlu de drept mostenire, dobandit prin Succesiune, cota actuala 1/4, cota initiala 1/4 1) <b>BEBESELEA VASILE</b> , minor <i>OBSERVATII: (provenita din conversia CF 821Jina)</i>	A1
<b>1852 / 18/06/1970</b>		
Act Notarial nr. 482/1970, din 01/01/1970 emis de NOTARIATUL DE STAT JUDETEAN SIBIU;		
B4	Intabulare, drept de PROPRIETATE, cu titlu de drept mostenire, dobandit prin Succesiune, cota actuala 1/4, cota initiala 1/4 1) <b>BEBESELEA IOAN</b> <i>OBSERVATII: (provenita din conversia CF 821Jina)</i>	A1
/		
Act Administrativ nr. 15548, din 21/11/2023 emis de PRIMĂRIA COMUNEI JINA;		
B5	Se noteaza posesia factica asupra suprafetei de 20046 mp in favoarea lui 1) <b>BOGDĂNEL DUMITRU</b>	A1

**C. Partea III. SARCINI .**

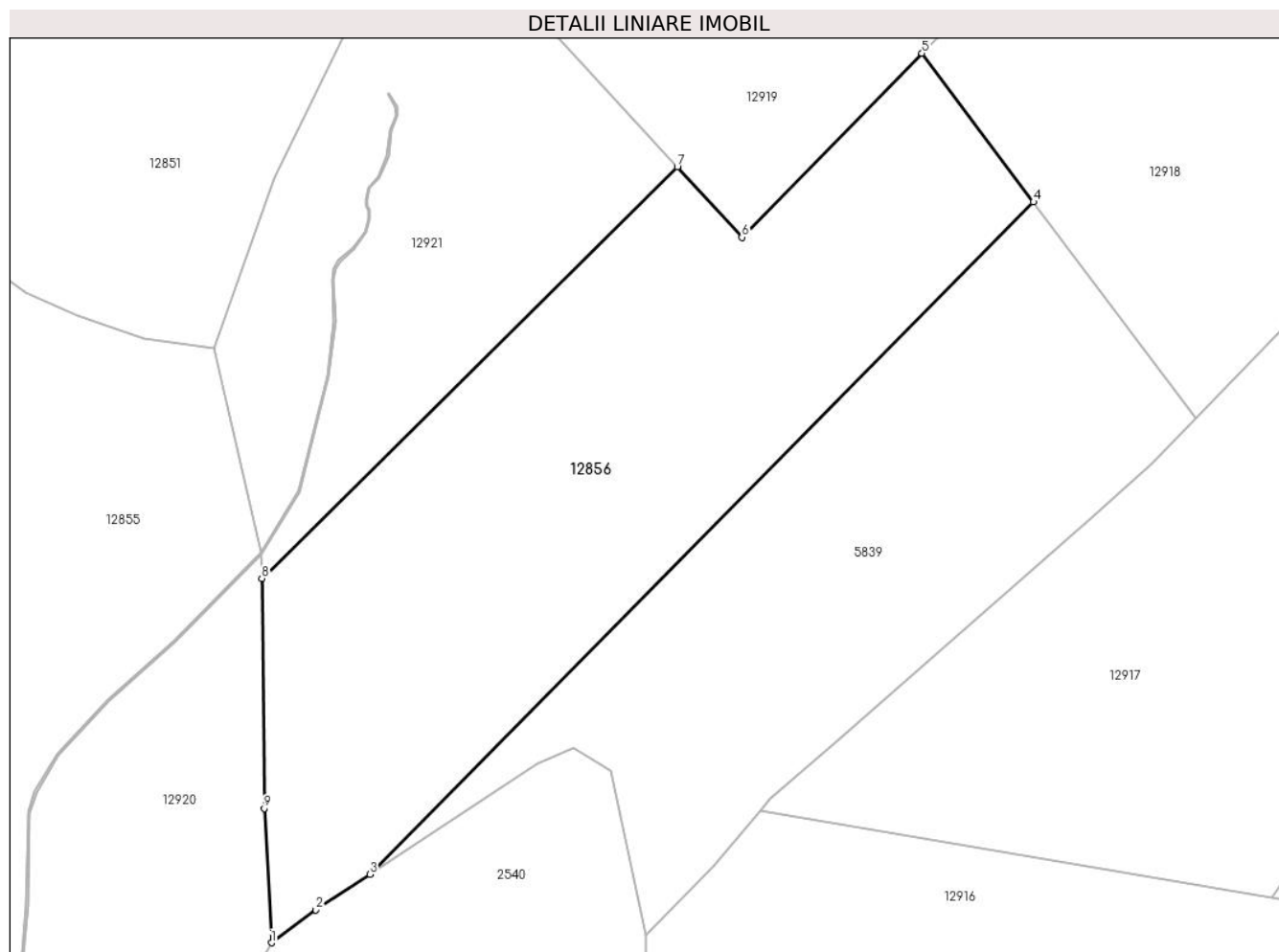
Inscrieri privind dezmembramintele dreptului de proprietate, drepturi reale de garanție și sarcini	Referințe
NU SUNT	

## Anexa Nr. 1 La Partea I

## Teren

Nr cadastral	Suprafața (mp)*	Observații / Referințe
102736	20.046	

\* Suprafața este determinată în planul de proiecție Stereo 70.



## Date referitoare la teren

Crt	Categorie folosință	Intravilan	Suprafața (mp)	Tarla	Parcelă	Nr. topo	Observații / Referințe
1	faneata	NU	20.046	46	2906/12, 2850/4	5391,5392	

## Lungime Segmente

1) Valorile lungimilor segmentelor sunt obținute din proiecție în plan.

Punct început	X / Y	Punct sfârșit	X / Y	Lungime segment (** (m)
1	402.009,517 471.104,215	2	402.022,217 471.113,538	15.755
2	402.022,217 471.113,538	3	402.037,622 471.123,699	18.454
3	402.037,622 471.123,699	4	402.227,072 471.315,503	269.592
4	402.227,072 471.315,503	5	402.195,224 471.357,942	53.06
5	402.195,224 471.357,942	6	402.143,821 471.305,45	73.469



Punct început	X / Y	Punct sfârşit	X / Y	Lungime segment (** (m)
6	402.143,821 471.305,45	7	402.125,406 471.325,528	27.244
7	402.125,406 471.325,528	8	402.006,786 471.208,119	166.9
8	402.006,786 471.208,119	9	402.007,518 471.142,556	65.567
9	402.007,518 471.142,556	1	402.009,517 471.104,215	38.393

\*\* Lungimile segmentelor sunt determinate în planul de proiecție Stereo 70 și sunt rotunjite la 1 milimetru.

\*\*\* Distanța dintre puncte este formată din segmente cumulate ce sunt mai mici decât valoarea 1 milimetru.



**DATE DESPRE IMOBILUL NR. 12857**

Oficiul de Cadastru și Publicitate Imobiliară SIBIU  
Biroul de Cadastru și Publicitate Imobiliară Saliste

**A. Partea I. Descrierea imobilului**

TEREN Extravilan

Adresa: Jud. Sibiu

Nr. Crt	Nr cadastral Nr. topografic	Suprafața* (mp)	Observații / Referințe
A1		23.890	Sector cadastral:90 Teren neimprejmut;

**B. Partea II. Proprietari și acte**

Inscrieri privitoare la dreptul de proprietate și alte drepturi reale	Referințe
/	
Act Normativ nr. 7, din 13/03/1996 emis de PARLAMENTUL ROMÂNIEI;	
B1	Intabulare, drept de PROPRIETATE, dobândit prin Lege, cota actuala 1/1, cota initiala 1/1
	1) NEIDENTIFICAT NEIDENTIFICAT
Act Administrativ nr. 3608, din 26/01/2024 emis de PRIMĂRIA COMUNEI JINA;	
B2	Se noteaza posesia factica asupra suprafetei de 23890 mp in favoarea lui
	1) VARVOREA NICOLAE

**C. Partea III. SARCINI .**

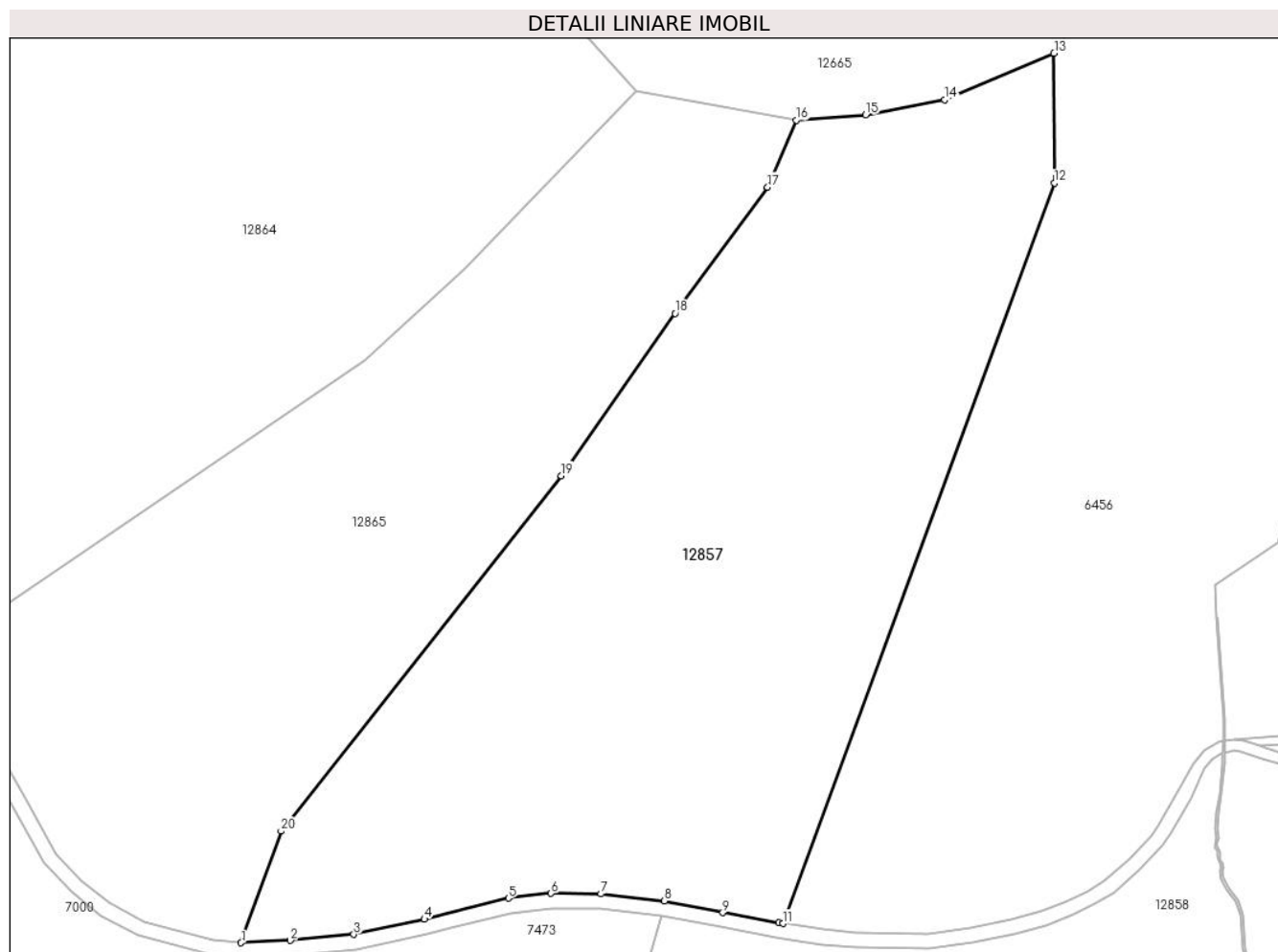
Inscrieri privind dezmembramintele dreptului de proprietate, drepturi reale de garanție și sarcini	Referințe
NU SUNT	

## Anexa Nr. 1 La Partea I

## Teren

Nr cadastral	Suprafața (mp)*	Observații / Referințe
	23.890	

\* Suprafața este determinată în planul de proiecție Stereo 70.



## Date referitoare la teren

Crt	Categorie folosință	Intravilan	Suprafața (mp)	Tarla	Parcelă	Nr. topo	Observații / Referințe
1	faneata	NU	23.890	47	3016	-	

## Lungime Segmente

1) Valorile lungimilor segmentelor sunt obținute din proiecție în plan.

Punct început	X / Y	Punct sfârșit	X / Y	Lungime segment (** (m)
1	404.261,798 469.813,276	2	404.275,129 469.813,877	13.345
2	404.275,129 469.813,877	3	404.292,152 469.815,529	17.103
3	404.292,152 469.815,529	4	404.311,171 469.819,617	19.453
4	404.311,171 469.819,617	5	404.333,795 469.825,255	23.316
5	404.333,795 469.825,255	6	404.345,284 469.826,563	11.563

Punct început	X / Y	Punct sfârşit	X / Y	Lungime segment (** (m)
6	404.345,284 469.826,563	7	404.358,716 469.826,419	13.433
7	404.358,716 469.826,419	8	404.375,818 469.824,539	17.205
8	404.375,818 469.824,539	9	404.391,562 469.821,383	16.057
9	404.391,562 469.821,383	10	404.406,613 469.818,643	15.298
10	404.406,613 469.818,643	11	404.407,761 469.818,474	1.16
11	404.407,761 469.818,474	12	404.480,834 470.017,774	212.274
12	404.480,834 470.017,774	13	404.480,769 470.052,692	34.918
13	404.480,769 470.052,692	14	404.451,256 470.040,133	32.074
14	404.451,256 470.040,133	15	404.429,996 470.036,111	21.637
15	404.429,996 470.036,111	16	404.411,304 470.034,658	18.748
16	404.411,304 470.034,658	17	404.403,602 470.016,62	19.614
17	404.403,602 470.016,62	18	404.378,748 469.982,683	42.065
18	404.378,748 469.982,683	19	404.348,084 469.938,995	53.375
19	404.348,084 469.938,995	20	404.272,597 469.843,303	121.882
20	404.272,597 469.843,303	1	404.261,798 469.813,276	31.91

\*\* Lungimile segmentelor sunt determinate în planul de proiecție Stereo 70 și sunt rotunjite la 1 milimetru.

\*\*\* Distanța dintre puncte este formată din segmente cumulate ce sunt mai mici decât valoarea 1 milimetru.



**DATE DESPRE IMOBILUL NR. 12858**

Oficiul de Cadastru și Publicitate Imobiliară SIBIU  
Biroul de Cadastru și Publicitate Imobiliară Saliste

**A. Partea I. Descrierea imobilului**

TEREN Extravilan

Nr. CF vechi:4104 Jina

Nr. topografic:parte din nr.topo 5448/3

Adresa: Jud. Sibiu

Nr. Crt	Nr cadastral Nr. topografic	Suprafața* (mp)	Observații / Referințe
A1		Din acte: 34.530 Masurata: 26.937	Sector cadastral:91 Teren neimprejmuit;

**B. Partea II. Proprietari și acte**

Inscrieri privitoare la dreptul de proprietate și alte drepturi reale		Referințe
<b>1613 / 25/05/1970</b>		
Act Notarial nr. 630, din 01/01/1970 emis de NOTARIATUL DE STAT JUD SIBIU;		
B1	Intabulare, drept de PROPRIETATE, cu titlu de drept moștenire, dobandit prin Succesiune, cota actuala 3/9, cota initiala 3/9 1) <b>ARPAȘAN MARIA</b> , născ. Gagea <i>OBSERVATII: , poziție preluată din CF 4104 JINA, asupra suprafeței de 11510 mp</i>	A1
<b>4543 / 13/04/1994</b>		
Act Notarial nr. 5071, din 12/04/1994 emis de NOTARIATUL DE STAT JUD SIBIU;		
B2	Intabulare, drept de PROPRIETATE, cu titlu de drept donație, dobandit prin Conventie, cota actuala 4/9, cota initiala 4/9 1) <b>VARVOREA NICOLAE</b> , junior <i>OBSERVATII: , poziție preluată din CF 4104 JINA, asupra suprafeței de 15347 mp</i>	A1
B3	Intabulare, drept de PROPRIETATE, cu titlu de drept donație, dobandit prin Conventie, cota actuala 2/9, cota initiala 2/9 1) <b>VÎRVOREA GHEORGHE</b> <i>OBSERVATII: , poziție preluată din CF 4104 JINA, asupra suprafeței de 7673 mp</i>	A1
/		
Act Administrativ nr. 405, din 08/01/2024 emis de PRIMĂRIA COMUNEI JINA;		
B4	Se noteaza posesia factica asupra suprafeței de 26937 mp in favoarea lui 1) <b>VARVOREA NICOLAE</b>	A1

**C. Partea III. SARCINI .**

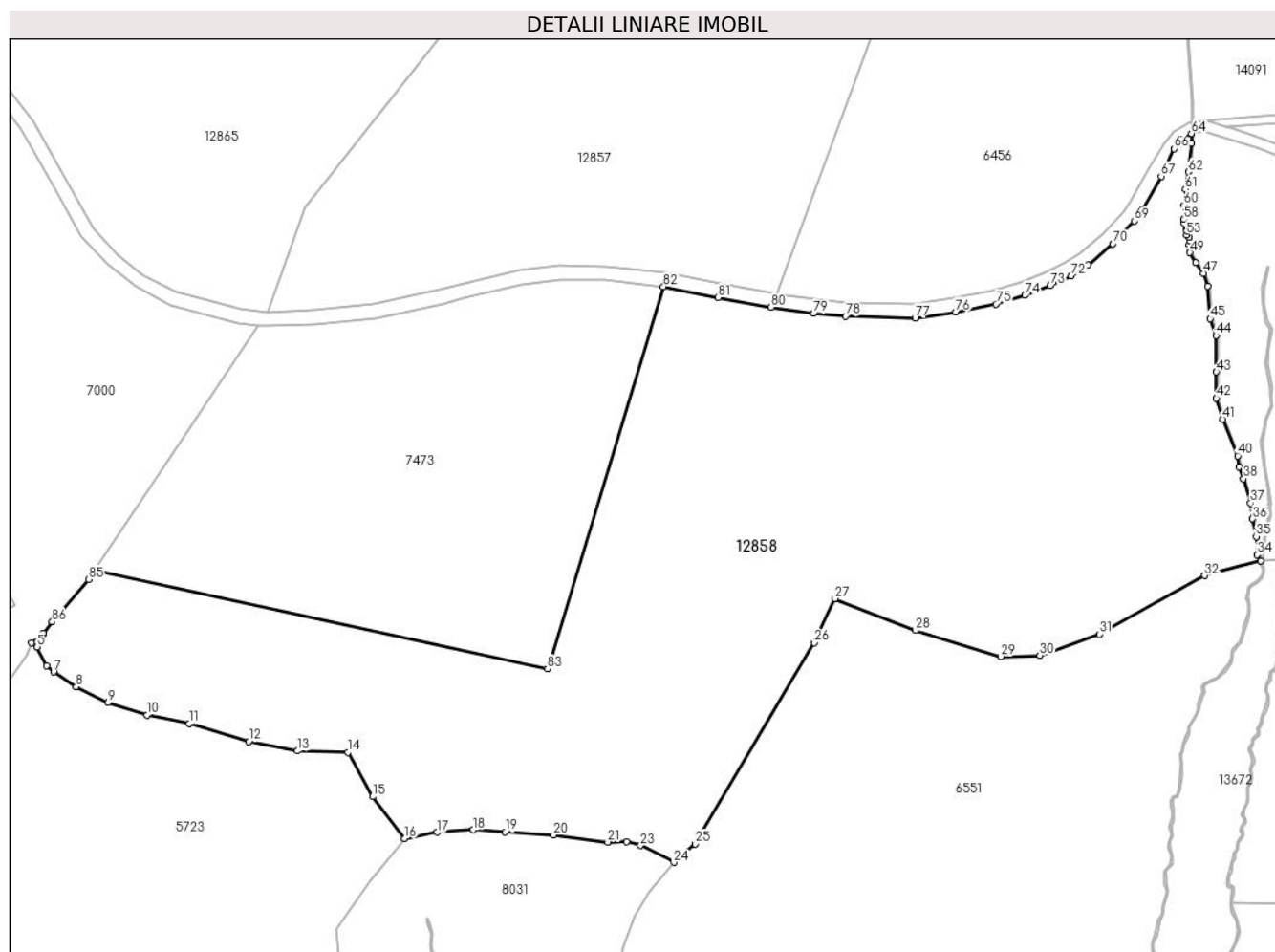
Inscrieri privind dezmembramintele dreptului de proprietate, drepturi reale de garanție și sarcini	Referințe
NU SUNT	

## Anexa Nr. 1 La Partea I

## Teren

Nr cadastral	Suprafața (mp)*	Observații / Referințe
	Din acte: 34.530 Masurata: 26.937	

\* Suprafața este determinată în planul de proiecție Stereo 70.



## Date referitoare la teren

Crt	Categorie folosință	Intravilan	Suprafața (mp)	Tarla	Parcelă	Nr. topo	Observații / Referințe
1	faneata	NU	26.937	50	3143,3146/2, 3168	parte din nr. topo 5448/3	

## Lungime Segmente

1) Valorile lungimilor segmentelor sunt obținute din proiecție în plan.

Punct început	X / Y	Punct sfârșit	X / Y	Lungime segment
1	404.197,764 469.721,477	2	404.197,761 469.721,473	0.005
4	404.194,356 469.718,695	5	404.195,986 469.717,592	1.968
7	404.200,648 469.710,406	8	404.207,11 469.706,172	7.726
10	404.227,433 469.698,106	11	404.239,473 469.695,642	12.29
13	404.270,428 469.687,842	14	404.284,875 469.687,466	14.452
2	404.197,761 469.721,473	3	404.197,288 469.720,855	0.778
5	404.195,986 469.717,592	6	404.198,738 469.712,284	5.979
8	404.207,11 469.706,172	9	404.216,271 469.701,629	10.226
11	404.239,473 469.695,642	12	404.256,52 469.690,529	17.797
14	404.284,875 469.687,466	15	404.291,985 469.674,791	14.533
3	404.197,288 469.720,855	4	404.194,356 469.718,695	3.642
6	404.198,738 469.712,284	7	404.200,648 469.710,406	2.679
9	404.216,271 469.701,629	10	404.227,433 469.698,106	11.705
12	404.256,52 469.690,529	13	404.270,428 469.687,842	14.165
15	404.291,985 469.674,791	16	404.301,147 469.662,797	15.093



Punct început	X / Y	Punct sfârșit	X / Y	Lungime segment	Punct început	X / Y	Punct sfârșit	X / Y	Lungime segment	Punct început	X / Y	Punct sfârșit	X / Y	Lungime segment
16	404.301,147 469.662,797	17	404.310,34 469.664,621	9.372	17	404.310,34 469.664,621	18	404.320,725 469.665,309	10.408	18	404.320,725 469.665,309	19	404.329,85 469.664,701	9.145
19	404.329,85 469.664,701	20	404.343,776 469.663,818	13.954	20	404.343,776 469.663,818	21	404.359,237 469.661,806	15.591	21	404.359,237 469.661,806	22	404.364,63 469.661,915	5.394
22	404.364,63 469.661,915	23	404.368,655 469.660,8	4.177	23	404.368,655 469.660,8	24	404.378,164 469.655,97	10.665	24	404.378,164 469.655,97	25	404.384,228 469.661,303	8.075
25	404.384,228 469.661,303	26	404.418,346 469.718,722	66.791	26	404.418,346 469.718,722	27	404.424,281 469.731,399	13.998	27	404.424,281 469.731,399	28	404.447,328 469.722,312	24.774
28	404.447,328 469.722,312	29	404.471,708 469.714,844	25.498	29	404.471,708 469.714,844	30	404.482,868 469.715,187	11.165	30	404.482,868 469.715,187	31	404.499,999 469.721,221	18.163
31	404.499,999 469.721,221	32	404.530,036 469.737,971	34.392	32	404.530,036 469.737,971	33	404.546,111 469.742,21	16.625	33	404.546,111 469.742,21	34	404.545,02 469.743,939	2.044
34	404.545,02 469.743,939	35	404.544,843 469.749,115	5.179	35	404.544,843 469.749,115	36	404.543,783 469.754,196	5.19	36	404.543,783 469.754,196	37	404.543,198 469.758,725	4.567
37	404.543,198 469.758,725	38	404.541,2 469.765,673	7.23	38	404.541,2 469.765,673	39	404.539,963 469.769,04	3.587	39	404.539,963 469.769,04	40	404.539,507 469.772,209	3.202
40	404.539,507 469.772,209	41	404.535,195 469.782,677	11.321	41	404.535,195 469.782,677	42	404.533,411 469.788,667	6.25	42	404.533,411 469.788,667	43	404.533,411 469.796,211	7.544
43	404.533,411 469.796,211	44	404.533,308 469.806,605	10.395	44	404.533,308 469.806,605	45	404.531,646 469.811,388	5.064	45	404.531,646 469.811,388	46	404.531,012 469.820,747	9.38
46	404.531,012 469.820,747	47	404.529,788 469.824,387	3.84	47	404.529,788 469.824,387	48	404.527,518 469.827,457	3.818	48	404.527,518 469.827,457	49	404.525,876 469.830,295	3.279
49	404.525,876 469.830,295	50	404.525,574 469.832,559	2.284	50	404.525,574 469.832,559	51	404.525,853 469.833,676	1.151	51	404.525,853 469.833,676	52	404.525,536 469.834,696	1.068
52	404.525,536 469.834,696	53	404.524,983 469.835,396	0.892	53	404.524,983 469.835,396	54	404.524,884 469.836,576	1.184	54	404.524,884 469.836,576	55	404.524,924 469.837,804	1.229
55	404.524,924 469.837,804	56	404.524,775 469.838,223	0.445	56	404.524,775 469.838,223	57	404.524,31 469.838,649	0.631	57	404.524,31 469.838,649	58	404.524,067 469.839,748	1.126
58	404.524,067 469.839,748	59	404.524,479 469.841,324	1.629	59	404.524,479 469.841,324	60	404.524,177 469.843,836	2.53	60	404.524,177 469.843,836	61	404.524,541 469.848,429	4.607
61	404.524,541 469.848,429	62	404.525,386 469.853,356	4.999	62	404.525,386 469.853,356	63	404.526,241 469.861,493	8.182	63	404.526,241 469.861,493	64	404.526,276 469.864,372	2.879
64	404.526,276 469.864,372	65	404.523,584 469.862,819	3.108	65	404.523,584 469.862,819	66	404.521,254 469.860,024	3.639	66	404.521,254 469.860,024	67	404.517,622 469.852,138	8.682
67	404.517,622 469.852,138	68	404.512,263 469.842,585	10.953	68	404.512,263 469.842,585	69	404.509,894 469.839,358	4.003	69	404.509,894 469.839,358	70	404.503,824 469.832,793	8.941
70	404.503,824 469.832,793	71	404.496,737 469.826,784	9.292	71	404.496,737 469.826,784	72	404.491,788 469.823,689	5.837	72	404.491,788 469.823,689	73	404.485,879 469.820,826	6.566
73	404.485,879 469.820,826	74	404.478,658 469.818,047	7.737	74	404.478,658 469.818,047	75	404.470,32 469.815,6	8.69	75	404.470,32 469.815,6	76	404.458,873 469.813,369	11.662
76	404.458,873 469.813,369	77	404.447,241 469.811,642	11.76	77	404.447,241 469.811,642	78	404.427,299 469.812,134	19.948	78	404.427,299 469.812,134	79	404.418,263 469.812,875	9.066
79	404.418,263 469.812,875	80	404.405,962 469.814,696	12.435	80	404.405,962 469.814,696	81	404.390,81 469.817,454	15.401	81	404.390,81 469.817,454	82	404.375,202 469.820,583	15.919
82	404.375,202 469.820,583	83	404.342,011 469.711,348	114.166	83	404.342,011 469.711,348	84	404.212,439 469.739,54	132.604	84	404.212,439 469.739,54	85	404.210,648 469.736,865	3.219
85	404.210,648 469.736,865	86	404.200,276 469.724,759	15.942	86	404.200,276 469.724,759	1	404.197,764 469.721,477	4.133					

\*\* Lungimile segmentelor sunt determinate în planul de proiecție Stereo 70 și sunt rotunjite la 1 milimetru.

\*\*\* Distanța dintre puncte este formată din segmente cumulate ce sunt mai mici decât valoarea 1 milimetru.





## DATE DESPRE IMOBILUL NR. 12859

Oficiul de Cadastru și Publicitate Imobiliară SIBIU  
Biroul de Cadastru și Publicitate Imobiliară Saliste

## A. Partea I. Descrierea imobilului

TEREN Extravilan

Nr. CF vechi:324 Jina

Nr. topografic:parte din nr. top 5446, 5447

Adresa: Jud. Sibiu

Nr. Crt	Nr cadastral Nr. topografic	Suprafața* (mp)	Observații / Referințe
A1		Din acte: 52.185 Masurata: 23.631	Sector cadastral:91 Teren neimprejmit;

## B. Partea II. Proprietari și acte

Inscrieri privitoare la dreptul de proprietate și alte drepturi reale	Referințe
<b>534 / 01/01/1910</b>	
Act Notarial nr. -, din 01/01/1910 emis de -;	
B1	A1
Intabulare, drept de PROPRIETATE, dobandit prin Conventie, cota actuala 1/4, cota initiala 1/4	
1) <b>BOGDANEL VICTORIA</b>	
OBSERVATII: , poziție preluată din CF 324 JINA	
<b>2119 / 01/10/1936</b>	
Act Notarial nr. 1313, din 01/01/1934 emis de -;	
B2	A1
Intabulare, drept de PROPRIETATE, cu titlu de drept moștenire, dobandit prin Succesiune, cota actuala 1/4, cota initiala 1/4	
1) <b>BOGDANEL CONSTANTIN</b> , minor	
OBSERVATII: , poziție preluată din CF 324 JINA	
<b>976 / 07/11/1947</b>	
Act Notarial nr. -, din 12/12/1946 emis de -;	
B3	A1
Intabulare, drept de PROPRIETATE, cu titlu de drept donație, dobandit prin Conventie, cota actuala 1/4, cota initiala 1/4	
1) <b>BOGDĂNEL CONSTANTIN</b>	
OBSERVATII: , poziție preluată din CF 324 JINA	
B4	A1
Se notează interdicția de înstrăinare și grevare în favoarea	
1) <b>BOGDANEL MARIA</b> , văd., născ. Stroia	
OBSERVATII: , poziție preluată din CF 324 JINA	
<b>590 / 17/10/1963</b>	
Act Notarial nr. 176, din 01/01/1954 emis de NOTARIATUL DE STAT AL RAIONULUI SEBES;	
B5	A1
Intabulare, drept de PROPRIETATE, cu titlu de drept moștenire, dobandit prin Succesiune, cota actuala 1/16, cota initiala 1/16	
1) <b>BEBEȘLEA MARIA</b> , văd lui Bogdănel Nicolae	
OBSERVATII: , poziție preluată din CF 324 JINA	
B6	A1
Intabulare, drept de PROPRIETATE, cu titlu de drept moștenire, dobandit prin Succesiune, cota actuala 1/16, cota initiala 1/16	
1) <b>BOGDĂNEL DUMITRU</b>	
OBSERVATII: , poziție preluată din CF 324 JINA	
B7	A1
Intabulare, drept de PROPRIETATE, cu titlu de drept moștenire, dobandit prin Succesiune, cota actuala 1/16, cota initiala 1/16	
1) <b>BOGDANEL PARASCHIVA</b> , minoră	
OBSERVATII: , poziție preluată din CF 324 JINA	
<b>3765 / 03/12/1986</b>	
Act Notarial nr. 1556/1986, din 01/01/1986 emis de NOTARIATUL DE STAT JUD SIBIU (Dosar 1292/1986);	
B8	A1
Intabulare, drept de PROPRIETATE, cu titlu de drept moștenire, dobandit prin Succesiune, cota actuala 1/16, cota initiala 1/16	
1) <b>BOGDĂNEL MARIA</b>	
OBSERVATII: , poziție preluată din CF 324 JINA	

## C. Partea III. SARCINI .

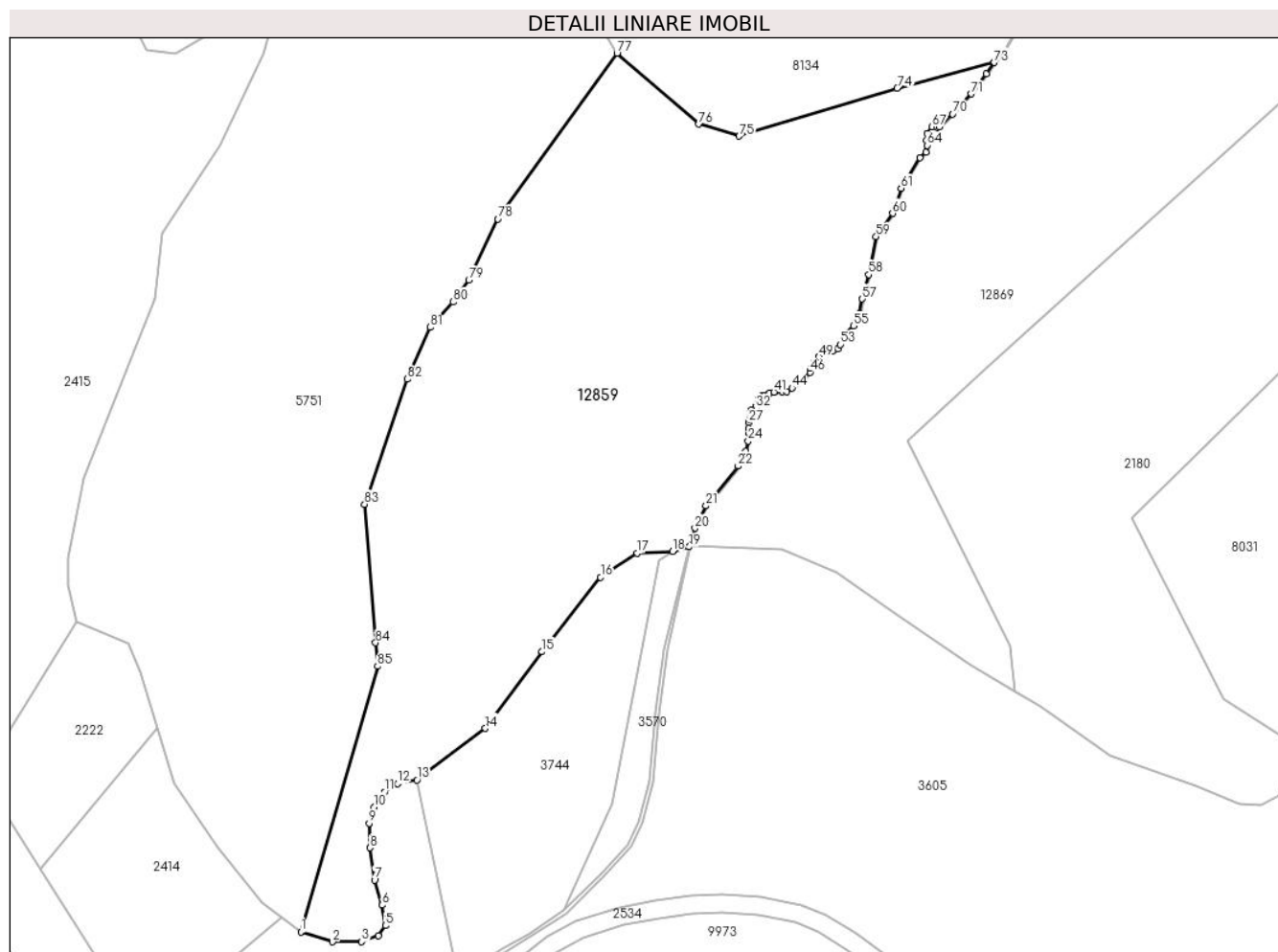
Inscrieri privind dezmembramintele dreptului de proprietate, drepturi reale de garanție și sarcini	Referințe
NU SUNT	

## Anexa Nr. 1 La Partea I

## Teren

Nr cadastral	Suprafața (mp)*	Observații / Referințe
	Din acte: 52.185 Masurata: 23.631	

\* Suprafața este determinată în planul de proiecție Stereo 70.



## Date referitoare la teren

Crt	Categorie folosință	Intra vilan	Suprafața (mp)	Tarla	Parcelă	Nr. topo	Observații / Referințe
1	faneata	NU	18.463	50	3116/1, 3118,3119,3 120	parte din nr. top 5446, 5447	
2	fânețe (F) - fânețe împădurite	NU	5.168	50	3116/1, 3118,3119,3 120	parte din nr. top 5446, 5447	

## Lungime Segmente

1) Valorile lungimilor segmentelor sunt obținute din proiecție în plan.

Punct început	X / Y	Punct sfârșit	X / Y	Lungime segment	Punct început	X / Y	Punct sfârșit	X / Y	Lungime segment	Punct început	X / Y	Punct sfârșit	X / Y	Lungime segment
1	403.780,501 469.165,913	2	403.790,972 469.162,66	10.965	2	403.790,972 469.162,66	3	403.800,495 469.162,719	9.523	3	403.800,495 469.162,719	4	403.806,051 469.164,689	5.895
4	403.806,051 469.164,689	5	403.808,378 469.168,001	4.048	5	403.808,378 469.168,001	6	403.807,307 469.174,749	6.832	6	403.807,307 469.174,749	7	403.804,772 469.183,025	8.656
7	403.804,772 469.183,025	8	403.803,28 469.193,657	10.736	8	403.803,28 469.193,657	9	403.802,983 469.201,813	8.161	9	403.802,983 469.201,813	10	403.804,595 469.207,127	5.553

Punct început	X / Y	Punct sfârșit	X / Y	Lungime segment	Punct început	X / Y	Punct sfârșit	X / Y	Lungime segment	Punct început	X / Y	Punct sfârșit	X / Y	Lungime segment
10	403.804,595 469.207,127	11	403.808,0 469.212,147	6.066	11	403.808,0 469.212,147	12	403.812,357 469.214,862	5.134	12	403.812,357 469.214,862	13	403.818,826 469.216,116	6.589
13	403.818,826 469.216,116	14	403.841,36 469.233,076	28.20 3	14	403.841,36 469.233,076	15	403.860,062 469.258,409	31.48 9	15	403.860,062 469.258,409	16	403.879,365 469.283,018	31.27 6
16	403.879,365 469.283,018	17	403.891,5 469.290,997	14.52 3	17	403.891,5 469.290,997	18	403.903,107 469.291,501	11.61 8	18	403.903,107 469.291,501	19	403.908,595 469.293,01	5.692
19	403.908,595 469.293,01	20	403.910,534 469.299,174	6.462	20	403.910,534 469.299,174	21	403.914,149 469.306,547	8.212	21	403.914,149 469.306,547	22	403.924,8 469.319,67	16.90 1
22	403.924,8 469.319,67	23	403.927,336 469.324,491	5.447	23	403.927,336 469.324,491	24	403.928,088 469.327,946	3.536	24	403.928,088 469.327,946	25	403.928,365 469.330,432	2.501
25	403.928,365 469.330,432	26	403.928,139 469.332,042	1.626	26	403.928,139 469.332,042	27	403.928,2 469.334,036	1.995	27	403.928,2 469.334,036	28	403.928,68 469.335,19	1.25
28	403.928,68 469.335,19	29	403.928,848 469.337,31	2.127	29	403.928,848 469.337,31	30	403.929,242 469.338,277	1.044	30	403.929,242 469.338,277	31	403.930,159 469.338,513	0.947
31	403.930,159 469.338,513	32	403.930,631 469.338,789	0.547	32	403.930,631 469.338,789	33	403.930,817 469.339,473	0.709	33	403.930,817 469.339,473	34	403.931,324 469.340,942	1.554
34	403.931,324 469.340,942	35	403.931,513 469.341,795	0.874	35	403.931,513 469.341,795	36	403.932,353 469.342,27	0.965	36	403.932,353 469.342,27	37	403.932,697 469.342,946	0.758
37	403.932,697 469.342,946	38	403.933,485 469.343,11	0.805	38	403.933,485 469.343,11	39	403.934,507 469.343,268	1.034	39	403.934,507 469.343,268	40	403.935,246 469.343,95	1.006
40	403.935,246 469.343,95	41	403.936,581 469.344,107	1.344	41	403.936,581 469.344,107	42	403.939,36 469.344,158	2.779	42	403.939,36 469.344,158	43	403.940,714 469.344,332	1.365
43	403.940,714 469.344,332	44	403.942,529 469.345,509	2.163	44	403.942,529 469.345,509	45	403.945,846 469.347,446	3.841	45	403.945,846 469.347,446	46	403.948,507 469.350,633	4.152
46	403.948,507 469.350,633	47	403.948,617 469.352,056	1.427	47	403.948,617 469.352,056	48	403.949,658 469.353,718	1.961	48	403.949,658 469.353,718	49	403.951,397 469.355,761	2.683
49	403.951,397 469.355,761	50	403.953,606 469.357,338	2.714	50	403.953,606 469.357,338	51	403.956,167 469.357,732	2.591	51	403.956,167 469.357,732	52	403.957,737 469.358,42	1.714
52	403.957,737 469.358,42	53	403.958,494 469.359,831	1.601	53	403.958,494 469.359,831	54	403.959,712 469.362,98	3.376	54	403.959,712 469.362,98	55	403.962,771 469.365,982	4.286
55	403.962,771 469.365,982	56	403.964,804 469.370,171	4.656	56	403.964,804 469.370,171	57	403.965,748 469.374,873	4.796	57	403.965,748 469.374,873	58	403.967,869 469.382,867	8.271
58	403.967,869 469.382,867	59	403.970,312 469.395,378	12.74 7	59	403.970,312 469.395,378	60	403.975,775 469.403,08	9.443	60	403.975,775 469.403,08	61	403.978,54 469.411,368	8.737
61	403.978,54 469.411,368	62	403.984,72 469.421,505	11.87 2	62	403.984,72 469.421,505	63	403.986,835 469.423,296	2.771	63	403.986,835 469.423,296	64	403.987,197 469.425,572	2.305
64	403.987,197 469.425,572	65	403.987,028 469.427,319	1.755	65	403.987,028 469.427,319	66	403.987,105 469.429,521	2.203	66	403.987,105 469.429,521	67	403.988,779 469.431,676	2.729
67	403.988,779 469.431,676	68	403.990,461 469.431,48	1.693	68	403.990,461 469.431,48	69	403.991,217 469.431,628	0.77	69	403.991,217 469.431,628	70	403.995,539 469.435,872	6.057
70	403.995,539 469.435,872	71	404.001,656 469.442,538	9.047	71	404.001,656 469.442,538	72	404.006,706 469.449,133	8.306	72	404.006,706 469.449,133	73	404.009,31 469.452,895	4.575
73	404.009,31 469.452,895	74	403.977,284 469.444,396	33.13 5	74	403.977,284 469.444,396	75	403.925,065 469.428,62	54.55	75	403.925,065 469.428,62	76	403.911,762 469.432,572	13.87 8
76	403.911,762 469.432,572	77	403.884,785 469.455,969	35.71	77	403.884,785 469.455,969	78	403.845,488 469.401,214	67.39 7	78	403.845,488 469.401,214	79	403.835,903 469.381,09	22.29
79	403.835,903 469.381,09	80	403.830,649 469.373,887	8.916	80	403.830,649 469.373,887	81	403.823,132 469.365,47	11.28 5	81	403.823,132 469.365,47	82	403.815,515 469.348,355	18.73 3
82	403.815,515 469.348,355	83	403.801,5 469.307,119	43.55 3	83	403.801,5 469.307,119	84	403.805,149 469.261,353	45.91 1	84	403.805,149 469.261,353	85	403.805,764 469.253,637	7.74
85	403.805,764 469.253,637	1	403.780,501 469.165,913	91.28 9										

\*\* Lungimile segmentelor sunt determinate în planul de proiecție Stereo 70 și sunt rotunjite la 1 milimetru.

\*\*\* Distanța dintre puncte este formată din segmente cumulate ce sunt mai mici decât valoarea 1 milimetru.



**DATE DESPRE IMOBILUL NR. 12860**

Oficiul de Cadastru și Publicitate Imobiliară SIBIU  
Biroul de Cadastru și Publicitate Imobiliară Saliste

**A. Partea I. Descrierea imobilului**

TEREN Extravilan

Adresa: Jud. Sibiu

Nr. Crt	Nr cadastral Nr. topografic	Suprafața* (mp)	Observații / Referințe
A1		787	Sector cadastral:91 Teren neimprejmit;

**B. Partea II. Proprietari și acte**

Inscrieri privitoare la dreptul de proprietate și alte drepturi reale		Referințe
/		
Act Normativ nr. 7, din 13/03/1996 emis de PARLAMENTUL ROMÂNIEI;		
B1	Intabulare, drept de PROPRIETATE, dobândit prin Lege, cota actuala 1/1, cota initiala 1/1 1) NEIDENTIFICAT NEIDENTIFICAT	A1
Act Administrativ nr. 11386, din 15/09/2023 emis de PRIMĂRIA COMUNEI JINA;		
B2	Se noteaza posesia factica asupra suprafetei de 787 mp in favoarea lui 1) JOLDU IOAN	A1

**C. Partea III. SARCINI .**

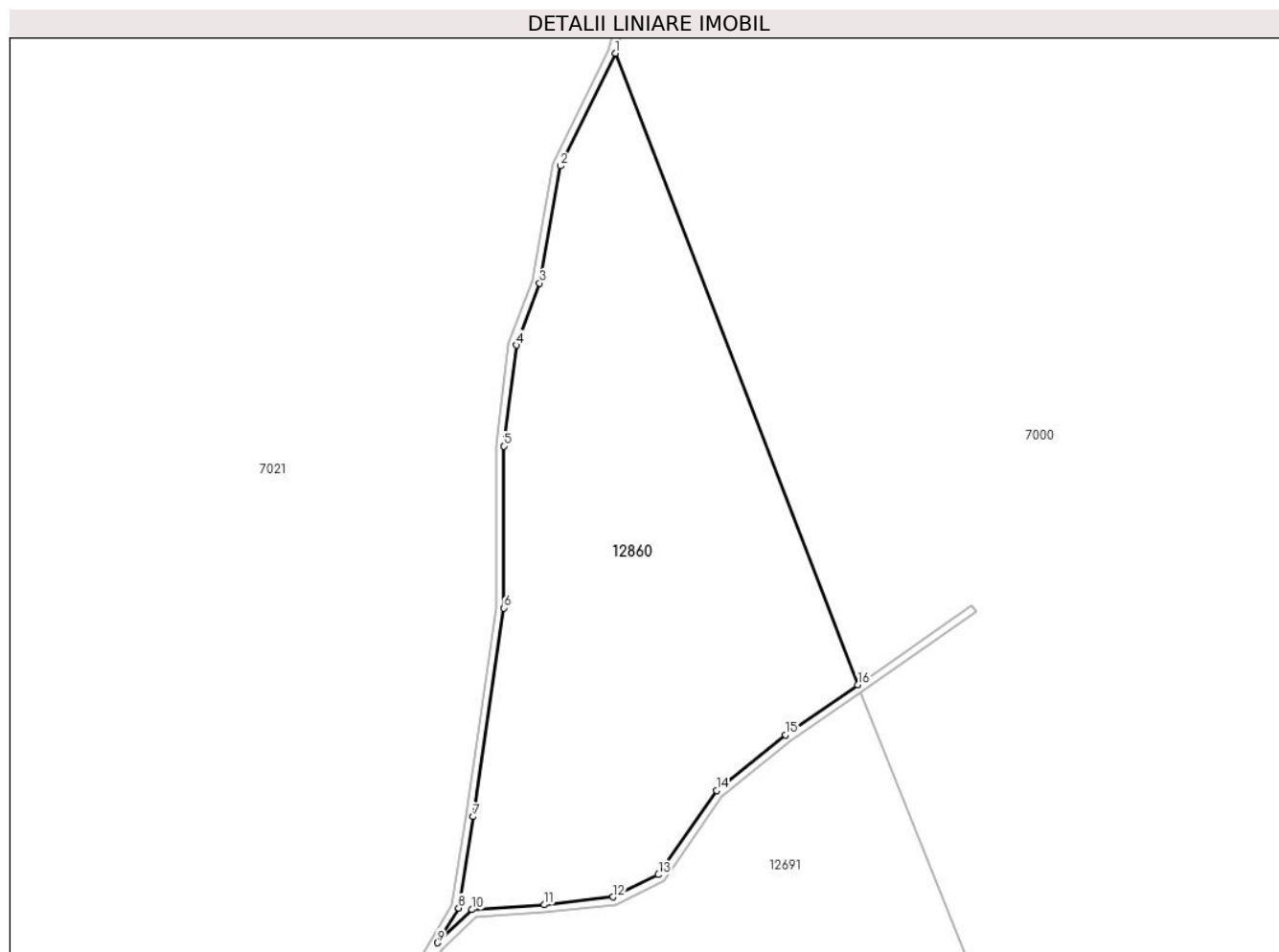
Inscrieri privind dezmembramintele dreptului de proprietate, drepturi reale de garanție și sarcini	Referințe
NU SUNT	

## Anexa Nr. 1 La Partea I

## Teren

Nr cadastral	Suprafața (mp)*	Observații / Referințe
	787	

\* Suprafața este determinată în planul de proiecție Stereo 70.



## Date referitoare la teren

Crt	Categorie folosință	Intra vilan	Suprafața (mp)	Tarla	Parcelă	Nr. topo	Observații / Referințe
1	faneata	NU	787	50	3141/1	-	

## Lungime Segmente

1) Valorile lungimilor segmentelor sunt obținute din proiecție în plan.

Punct început	X / Y	Punct sfârșit	X / Y	Lungime segment (** (m)
1	404.067,906 469.909,273	2	404.064,344 469.901,938	8.154
2	404.064,344 469.901,938	3	404.062,977 469.894,312	7.748
3	404.062,977 469.894,312	4	404.061,455 469.890,273	4.316
4	404.061,455 469.890,273	5	404.060,639 469.883,704	6.619
5	404.060,639 469.883,704	6	404.060,639 469.873,17	10.534



Punct început	X / Y	Punct sfârşit	X / Y	Lungime segment (** (m)
6	404.060,639 469.873,17	7	404.058,648 469.859,583	13.732
7	404.058,648 469.859,583	8	404.057,705 469.853,64	6.017
8	404.057,705 469.853,64	9	404.056,34 469.851,377	2.643
9	404.056,34 469.851,377	10	404.058,581 469.853,537	3.113
10	404.058,581 469.853,537	11	404.063,285 469.853,847	4.714
11	404.063,285 469.853,847	12	404.067,769 469.854,358	4.513
12	404.067,769 469.854,358	13	404.070,713 469.855,806	3.281
13	404.070,713 469.855,806	14	404.074,497 469.861,285	6.659
14	404.074,497 469.861,285	15	404.078,993 469.864,92	5.782
15	404.078,993 469.864,92	16	404.083,685 469.868,176	5.711
16	404.083,685 469.868,176	1	404.067,906 469.909,273	44.022

\*\* Lungimile segmentelor sunt determinate în planul de proiecție Stereo 70 și sunt rotunjite la 1 milimetru.

\*\*\* Distanța dintre puncte este formată din segmente cumulate ce sunt mai mici decât valoarea 1 milimetru.



**DATE DESPRE IMOBILUL NR. 12861**

Oficiul de Cadastru și Publicitate Imobiliară SIBIU  
Biroul de Cadastru și Publicitate Imobiliară Saliste

**A. Partea I. Descrierea imobilului**

TEREN Extravilan

Adresa: Jud. Sibiu

Nr. Crt	Nr cadastral Nr. topografic	Suprafața* (mp)	Observații / Referințe
A1		1.931	Sector cadastral:134 Teren neimpregmuit;

**B. Partea II. Proprietari și acte**

Inscrieri privitoare la dreptul de proprietate și alte drepturi reale		Referințe
/		
Act Normativ nr. 978, din 05/09/2002 emis de GUVERNUL ROMÂNIEI (Publicată în Monitorul Oficial, Anul XIV nr. 689 bis și se regălesc în Anexa 31 poziția nr. 25; Act administrativ nr. 4531/19.02.2024, eliberat de Primaria Comunei Jina);		
B1	Intabulare, drept de PROPRIETATE, dobandit prin Lege, cota actuala 1/1, cota initiala 1/1 1) <b>COMUNA JINA</b> , CIF:4480130, DOMENIUL PUBLIC	A1

**C. Partea III. SARCINI .**

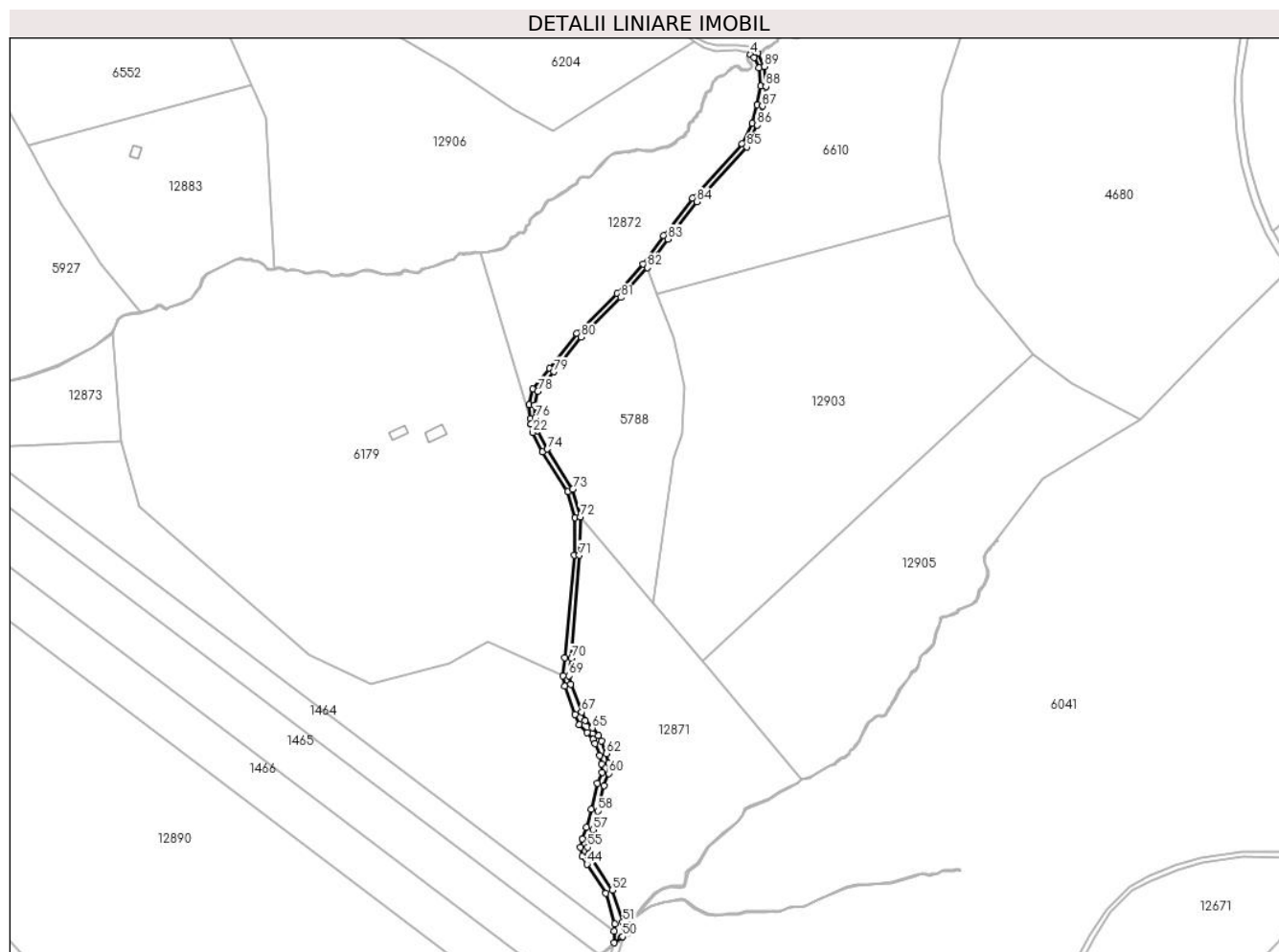
Inscrieri privind dezmembramintele dreptului de proprietate, drepturi reale de garanție și sarcini	Referințe
NU SUNT	

## Anexa Nr. 1 La Partea I

## Teren

Nr cadastral	Suprafața (mp)*	Observații / Referințe
	1.931	

\* Suprafața este determinată în planul de proiecție Stereo 70.



## Date referitoare la teren

Crt	Categorie folosință	Intravilan	Suprafața (mp)	Tarla	Parcelă	Nr. topo	Observații / Referințe
1	drum	NU	1.931	52	3261	-	

## Lungime Segmente

1) Valorile lungimilor segmentelor sunt obținute din proiecție în plan.

Punct început	X / Y	Punct sfârșit	X / Y	Lungime segment	Punct început	X / Y	Punct sfârșit	X / Y	Lungime segment	Punct început	X / Y	Punct sfârșit	X / Y	Lungime segment
1	405.099,112 469.301,56	2	405.096,891 469.301,701	2.225	2	405.096,891 469.301,701	3	405.095,474 469.301,453	1.439	3	405.095,474 469.301,453	4	405.094,9 469.300,993	0.736
4	405.094,9 469.300,993	5	405.097,104 469.299,318	2.768	5	405.097,104 469.299,318	6	405.099,918 469.293,38	6.571	6	405.099,918 469.293,38	7	405.100,835 469.282,894	10.526
7	405.100,835 469.282,894	8	405.098,98 469.272,239	10.815	8	405.098,98 469.272,239	9	405.096,15 469.261,756	10.858	9	405.096,15 469.261,756	10	405.090,366 469.250,031	13.074
10	405.090,366 469.250,031	11	405.062,006 469.219,049	42.002	11	405.062,006 469.219,049	12	405.045,49 469.197,592	27.077	12	405.045,49 469.197,592	13	405.033,779 469.181,393	19.989
13	405.033,779 469.181,393	14	405.018,925 469.164,61	22.412	14	405.018,925 469.164,61	15	404.996,132 469.141,879	32.19	15	404.996,132 469.141,879	16	404.980,419 469.121,964	25.367
16	404.980,419 469.121,964	17	404.970,913 469.110,361	15.0	17	404.970,913 469.110,361	18	404.968,934 469.101,321	9.254	18	404.968,934 469.101,321	19	404.969,417 469.093,466	7.87

Punct început	X / Y	Punct sfârșit	X / Y	Lungime segment	Punct început	X / Y	Punct sfârșit	X / Y	Lungime segment	Punct început	X / Y	Punct sfârșit	X / Y	Lungime segment
19	404.969,417 469.093,466	20	404.969,989 469.090,335	3.183	20	404.969,989 469.090,335	21	404.969,99 469.090,33	0.005	21	404.969,99 469.090,33	22	404.970,882 469.085,445	4.966
22	404.970,882 469.085,445	23	404.976,522 469.074,607	12.218	23	404.976,522 469.074,607	24	404.990,912 469.051,924	26.862	24	404.990,912 469.051,924	25	404.995,009 469.037,023	15.454
25	404.995,009 469.037,023	26	404.994,454 469.015,569	21.461	26	404.994,454 469.015,569	27	404.988,99 468.957,02	58.803	27	404.988,99 468.957,02	28	404.987,922 468.946,645	10.43
28	404.987,922 468.946,645	29	404.988,959 468.940,761	5.975	29	404.988,959 468.940,761	30	404.994,979 468.924,636	17.212	30	404.994,979 468.924,636	31	404.997,272 468.919,028	6.059
31	404.997,272 468.919,028	32	405.001,876 468.914,354	6.561	32	405.001,876 468.914,354	33	405.005,125 468.910,524	5.022	33	405.005,125 468.910,524	34	405.006,355 468.908,084	2.732
34	405.006,355 468.908,084	35	405.008,949 468.901,366	7.201	35	405.008,949 468.901,366	36	405.010,12 468.896,372	5.129	36	405.010,12 468.896,372	37	405.010,253 468.891,804	4.57
37	405.010,253 468.891,804	38	405.007,762 468.885,498	6.78	38	405.007,762 468.885,498	39	405.004,18 468.870,645	15.279	39	405.004,18 468.870,645	40	405.001,386 468.860,361	10.657
40	405.001,386 468.860,361	41	404.999,096 468.854,008	6.753	41	404.999,096 468.854,008	42	404.998,041 468.849,046	5.073	42	404.998,041 468.849,046	43	404.999,091 468.843,881	5.271
43	404.999,091 468.843,881	44	405.001,701 468.839,383	5.2	44	405.001,701 468.839,383	45	405.012,346 468.822,736	19.76	45	405.012,346 468.822,736	46	405.017,546 468.805,212	18.279
46	405.017,546 468.805,212	47	405.017,412 468.801,224	3.99	47	405.017,412 468.801,224	48	405.017,19 468.794,584	6.644	48	405.017,19 468.794,584	49	405.021,447 468.797,872	5.379
49	405.021,447 468.797,872	50	405.022,068 468.798,134	0.674	50	405.022,068 468.798,134	51	405.022,24 468.806,323	8.191	51	405.022,24 468.806,323	52	405.016,298 468.824,648	19.264
52	405.016,298 468.824,648	53	405.005,117 468.841,465	20.195	53	405.005,117 468.841,465	54	405.002,88 468.845,321	4.458	54	405.002,88 468.845,321	55	405.002,127 468.849,028	3.783
55	405.002,127 468.849,028	56	405.002,952 468.852,909	3.968	56	405.002,952 468.852,909	57	405.005,204 468.859,156	6.641	57	405.005,204 468.859,156	58	405.008,055 468.869,651	10.875
58	405.008,055 468.869,651	59	405.011,585 468.884,288	15.057	59	405.011,585 468.884,288	60	405.014,275 468.891,099	7.323	60	405.014,275 468.891,099	61	405.014,107 468.896,892	5.795
61	405.014,107 468.896,892	62	405.012,781 468.902,548	5.809	62	405.012,781 468.902,548	63	405.010,015 468.909,708	7.676	63	405.010,015 468.909,708	64	405.008,483 468.912,749	3.405
64	405.008,483 468.912,749	65	405.004,83 468.917,055	5.647	65	405.004,83 468.917,055	66	405.000,676 468.921,272	5.919	66	405.000,676 468.921,272	67	404.998,704 468.926,092	5.208
67	404.998,704 468.926,092	68	404.992,475 468.941,818	16.915	68	404.992,475 468.941,818	69	404.991,593 468.946,813	5.072	69	404.991,593 468.946,813	70	404.992,971 468.956,623	9.906
70	404.992,971 468.956,623	71	404.997,453 469.015,492	59.039	71	404.997,453 469.015,492	72	404.998,019 469.037,389	21.904	72	404.998,019 469.037,389	73	404.993,686 469.053,153	16.349
73	404.993,686 469.053,153	74	404.979,124 469.076,106	27.183	74	404.979,124 469.076,106	75	404.973,752 469.086,429	11.637	75	404.973,752 469.086,429	76	404.972,4 469.093,829	7.522
76	404.972,4 469.093,829	77	404.971,954 469.101,088	7.273	77	404.971,954 469.101,088	78	404.973,69 469.109,017	8.117	78	404.973,69 469.109,017	79	404.982,757 469.120,084	14.307
79	404.982,757 469.120,084	80	404.998,377 469.139,881	25.217	80	404.998,377 469.139,881	81	405.021,109 469.162,552	32.105	81	405.021,109 469.162,552	82	405.036,124 469.179,516	22.655
82	405.036,124 469.179,516	83	405.047,894 469.195,798	20.091	83	405.047,894 469.195,798	84	405.064,306 469.217,117	26.905	84	405.064,306 469.217,117	85	405.092,867 469.248,32	42.301
85	405.092,867 469.248,32	86	405.098,969 469.260,692	13.795	86	405.098,969 469.260,692	87	405.101,912 469.271,59	11.288	87	405.101,912 469.271,59	88	405.103,858 469.282,765	11.343
88	405.103,858 469.282,765	89	405.102,86 469.294,179	11.458	89	405.102,86 469.294,179	1	405.099,112 469.301,56	8.278					

\*\* Lungimile segmentelor sunt determinate în planul de proiecție Stereo 70 și sunt rotunjite la 1 milimetru.

\*\*\* Distanța dintre puncte este formată din segmente cumulate ce sunt mai mici decât valoarea 1 milimetru.



**DATE DESPRE IMOBILUL NR. 12862**

Oficiul de Cadastru și Publicitate Imobiliară SIBIU  
Biroul de Cadastru și Publicitate Imobiliară Saliste

**A. Partea I. Descrierea imobilului**

TEREN Extravilan

Adresa: Jud. Sibiu

Nr. Crt	Nr cadastral Nr. topografic	Suprafața* (mp)	Observații / Referințe
A1		308	Sector cadastral:91 Teren neimprejmuit;

**B. Partea II. Proprietari și acte**

Inscrieri privitoare la dreptul de proprietate și alte drepturi reale	Referințe
/	
Act Normativ nr. 7, din 13/03/1996 emis de PARLAMENTUL ROMÂNIEI;	
B1	Inscrierea provizorie, drept de PROPRIETATE, dobandit prin Lege, cota actuala 1/1, cota initiala 1/1
	1) <b>COMUNA JINA</b> , CIF:0000000000000, PROPRIETAR NEIDENTIFICAT

**C. Partea III. SARCINI .**

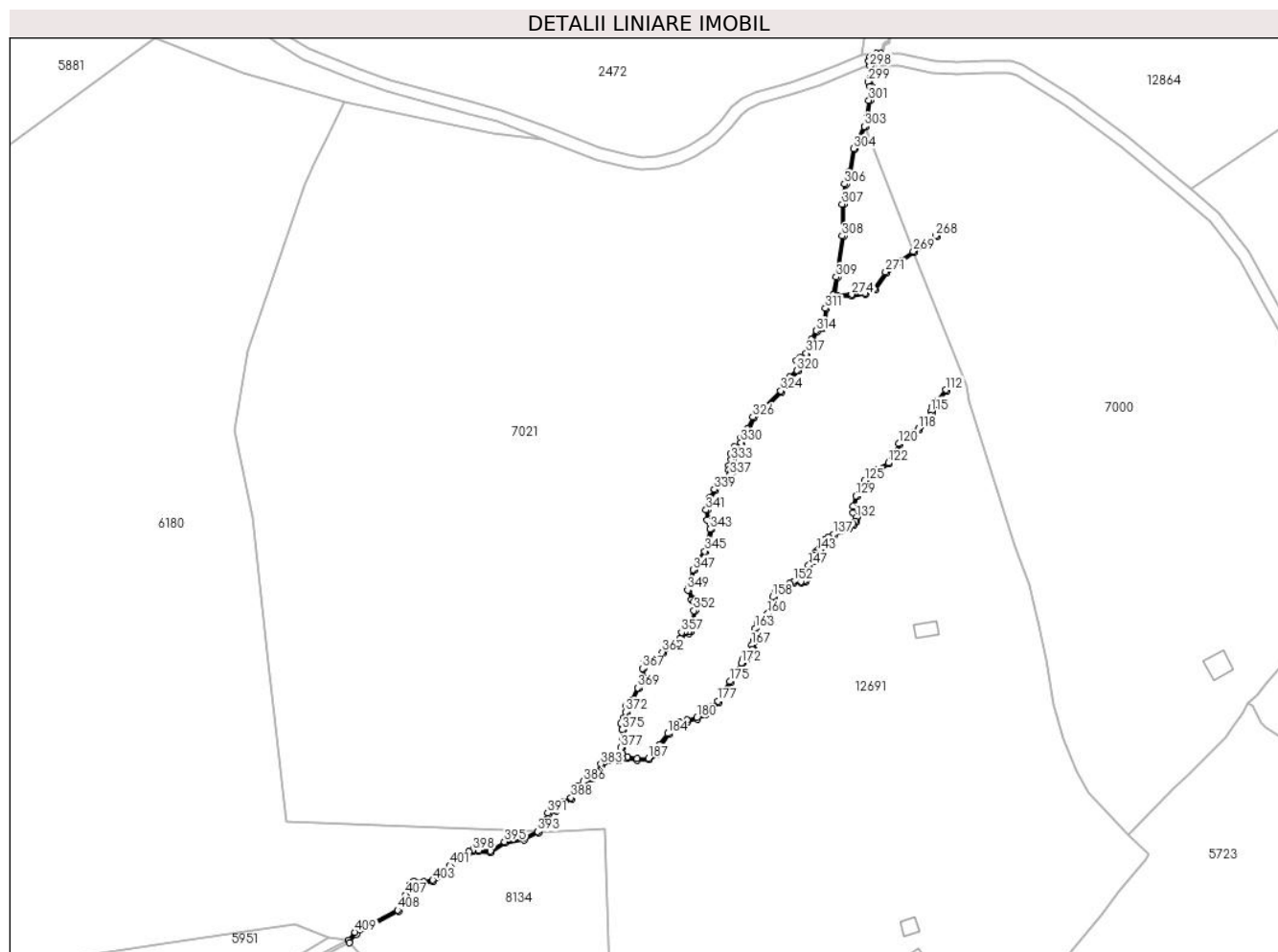
Inscrieri privind dezmembramintele dreptului de proprietate, drepturi reale de garanție și sarcini	Referințe
NU SUNT	

## Anexa Nr. 1 La Partea I

## Teren

Nr cadastral	Suprafața (mp)*	Observații / Referințe
	308	

\* Suprafața este determinată în planul de proiecție Stereo 70.



## Date referitoare la teren

Crt	Categorie folosință	Intravilan	Suprafața (mp)	Tarla	Parcelă	Nr. topo	Observații / Referințe
1	ape curgătoare	NU	151	50	3137	-	
2	ape curgătoare	NU	113	50	3044	-	
3	ape curgătoare	NU	44	50	3044	-	

## Lungime Segmente

1) Valorile lungimilor segmentelor sunt obținute din proiecție în plan.

Punct început	X / Y	Punct sfârșit	X / Y	Lungime segment	Punct început	X / Y	Punct sfârșit	X / Y	Lungime segment	Punct început	X / Y	Punct sfârșit	X / Y	Lungime segment
1	403.896,561 469.640,119	2	403.896,994 469.639,273	0.95	2	403.896,994 469.639,273	3	403.899,231 469.642,065	3.578	3	403.899,231 469.642,065	4	403.913,374 469.649,721	16.082
4	403.913,374 469.649,721	5	403.915,99 469.654,859	5.766	5	403.915,99 469.654,859	6	403.917,365 469.658,228	3.639	6	403.917,365 469.658,228	7	403.918,435 469.659,16	1.419
7	403.918,435 469.659,16	8	403.921,552 469.658,979	3.122	8	403.921,552 469.658,979	9	403.924,714 469.659,524	3.209	9	403.924,714 469.659,524	10	403.929,788 469.663,139	6.23



Punct început	X / Y	Punct sfârșit	X / Y	Lungime segment	Punct început	X / Y	Punct sfârșit	X / Y	Lungime segment	Punct început	X / Y	Punct sfârșit	X / Y	Lungime segment
10	403.929,788 469.663,139	11	403.930,702 469.664,533	1.667	11	403.930,702 469.664,533	12	403.934,729 469.667,238	4.851	12	403.934,729 469.667,238	13	403.936,68 469.669,021	2.643
13	403.936,68 469.669,021	14	403.937,834 469.669,462	1.235	14	403.937,834 469.669,462	15	403.939,716 469.669,42	1.882	15	403.939,716 469.669,42	16	403.943,723 469.669,145	4.016
16	403.943,723 469.669,145	17	403.948,423 469.672,283	5.651	17	403.948,423 469.672,283	18	403.954,883 469.673,32	6.543	18	403.954,883 469.673,32	19	403.959,612 469.675,749	5.316
19	403.959,612 469.675,749	20	403.961,535 469.679,167	3.922	20	403.961,535 469.679,167	21	403.962,984 469.681,801	3.006	21	403.962,984 469.681,801	22	403.965,383 469.682,94	2.656
22	403.965,383 469.682,94	23	403.967,905 469.685,517	3.606	23	403.967,905 469.685,517	24	403.970,708 469.686,918	3.134	24	403.970,708 469.686,918	25	403.972,584 469.690,715	4.235
25	403.972,584 469.690,715	26	403.974,626 469.692,21	2.531	26	403.974,626 469.692,21	27	403.977,5 469.693,468	3.137	27	403.977,5 469.693,468	28	403.978,977 469.695,0	2.128
28	403.978,977 469.695,0	29	403.980,663 469.698,085	3.516	29	403.980,663 469.698,085	30	403.981,47 469.699,129	1.32	30	403.981,47 469.699,129	31	403.983,489 469.699,58	2.069
31	403.983,489 469.699,58	32	403.986,149 469.699,556	2.66	32	403.986,149 469.699,556	33	403.987,146 469.700,174	1.173	33	403.987,146 469.700,174	34	403.988,968 469.700,279	1.825
34	403.988,968 469.700,279	35	403.992,224 469.699,713	3.305	35	403.992,224 469.699,713	36	403.996,117 469.699,787	3.894	36	403.996,117 469.699,787	37	403.998,515 469.701,433	2.909
37	403.998,515 469.701,433	38	404.000,1 469.704,621	3.56	38	404.000,1 469.704,621	39	404.002,702 469.708,241	4.458	39	404.002,702 469.708,241	40	404.004,698 469.710,542	3.046
40	404.004,698 469.710,542	41	404.006,409 469.711,723	2.079	41	404.006,409 469.711,723	42	404.008,976 469.712,476	2.675	42	404.008,976 469.712,476	43	404.012,166 469.713,288	3.292
43	404.012,166 469.713,288	44	404.014,861 469.714,635	3.013	44	404.014,861 469.714,635	45	404.017,393 469.717,022	3.48	45	404.017,393 469.717,022	46	404.019,362 469.718,911	2.729
46	404.019,362 469.718,911	47	404.021,24 469.722,217	3.802	47	404.021,24 469.722,217	48	404.023,375 469.725,474	3.894	48	404.023,375 469.725,474	49	404.025,755 469.728,242	3.651
49	404.025,755 469.728,242	50	404.027,007 469.729,786	1.988	50	404.027,007 469.729,786	51	404.027,161 469.731,738	1.958	51	404.027,161 469.731,738	52	404.027,49 469.732,714	1.03
52	404.027,49 469.732,714	53	404.028,523 469.733,101	1.103	53	404.028,523 469.733,101	54	404.029,75 469.734,637	1.966	54	404.029,75 469.734,637	55	404.030,798 469.736,37	2.025
55	404.030,798 469.736,37	56	404.030,656 469.737,841	1.478	56	404.030,656 469.737,841	57	404.031,134 469.738,964	1.22	57	404.031,134 469.738,964	58	404.031,979 469.739,933	1.286
58	404.031,979 469.739,933	59	404.032,2 469.741,386	1.47	59	404.032,2 469.741,386	60	404.031,768 469.743,193	1.858	60	404.031,768 469.743,193	61	404.032,371 469.744,649	1.576
61	404.032,371 469.744,649	62	404.033,703 469.745,576	1.623	62	404.033,703 469.745,576	63	404.035,797 469.747,87	3.106	63	404.035,797 469.747,87	64	404.037,31 469.750,789	3.288
64	404.037,31 469.750,789	65	404.037,688 469.753,644	2.88	65	404.037,688 469.753,644	66	404.038,273 469.755,143	1.609	66	404.038,273 469.755,143	67	404.038,943 469.755,606	0.814
67	404.038,943 469.755,606	68	404.040,397 469.755,688	1.456	68	404.040,397 469.755,688	69	404.042,187 469.756,583	2.001	69	404.042,187 469.756,583	70	404.043,038 469.757,901	1.569
70	404.043,038 469.757,901	71	404.044,144 469.758,389	1.209	71	404.044,144 469.758,389	72	404.046,589 469.758,368	2.445	72	404.046,589 469.758,368	73	404.047,971 469.758,666	1.414
73	404.047,971 469.758,666	74	404.048,311 469.759,494	0.895	74	404.048,311 469.759,494	75	404.048,673 469.761,874	2.407	75	404.048,673 469.761,874	76	404.049,417 469.763,872	2.132
76	404.049,417 469.763,872	77	404.050,846 469.765,648	2.28	77	404.050,846 469.765,648	78	404.051,569 469.767,32	1.822	78	404.051,569 469.767,32	79	404.051,649 469.768,212	0.896
79	404.051,649 469.768,212	80	404.052,035 469.768,505	0.485	80	404.052,035 469.768,505	81	404.052,928 469.769,104	1.075	81	404.052,928 469.769,104	82	404.053,141 469.769,769	0.698
82	404.053,141 469.769,769	83	404.053,714 469.770,182	0.706	83	404.053,714 469.770,182	84	404.054,772 469.772,335	2.399	84	404.054,772 469.772,335	85	404.055,83 469.773,191	1.361
85	404.055,83 469.773,191	86	404.057,463 469.773,94	1.797	86	404.057,463 469.773,94	87	404.059,591 469.775,377	2.568	87	404.059,591 469.775,377	88	404.062,438 469.776,42	3.032
88	404.062,438 469.776,42	89	404.064,081 469.777,575	2.008	89	404.064,081 469.777,575	90	404.065,013 469.778,658	1.429	90	404.065,013 469.778,658	91	404.065,186 469.780,022	1.375
91	404.065,186 469.780,022	92	404.064,211 469.781,733	1.969	92	404.064,211 469.781,733	93	404.064,294 469.783,811	2.08	93	404.064,294 469.783,811	94	404.065,091 469.786,999	3.286
94	404.065,091 469.786,999	95	404.066,228 469.789,056	2.35	95	404.066,228 469.789,056	96	404.067,749 469.789,816	1.7	96	404.067,749 469.789,816	97	404.068,248 469.790,641	0.964
97	404.068,248 469.790,641	98	404.068,096 469.792,031	1.398	98	404.068,096 469.792,031	99	404.069,031 469.793,42	1.674	99	404.069,031 469.793,42	100	404.072,159 469.795,569	3.795
100	404.072,159 469.795,569	101	404.075,795 469.797,723	4.226	101	404.075,795 469.797,723	102	404.077,409 469.800,072	2.85	102	404.077,409 469.800,072	103	404.079,269 469.804,21	4.537
103	404.079,269 469.804,21	104	404.081,866 469.807,402	4.115	104	404.081,866 469.807,402	105	404.085,691 469.809,05	4.165	105	404.085,691 469.809,05	106	404.088,954 469.811,996	4.396
106	404.088,954 469.811,996	107	404.090,065 469.813,623	1.97	107	404.090,065 469.813,623	108	404.089,996 469.815,013	1.392	108	404.089,996 469.815,013	109	404.090,478 469.816,472	1.537

Punct început	X / Y	Punct sfârșit	X / Y	Lungime segment	Punct început	X / Y	Punct sfârșit	X / Y	Lungime segment	Punct început	X / Y	Punct sfârșit	X / Y	Lungime segment
109	404.090,478 469.816,472	110	404.091,608 469.818,344	2.187	110	404.091,608 469.818,344	111	404.094,849 469.821,971	4.864	111	404.094,849 469.821,971	112	404.094,476 469.822,304	0.5
112	404.094,476 469.822,304	113	404.091,204 469.818,642	4.911	113	404.091,204 469.818,642	114	404.090,021 469.816,682	2.289	114	404.090,021 469.816,682	115	404.089,492 469.815,081	1.686
115	404.089,492 469.815,081	116	404.089,557 469.813,766	1.317	116	404.089,557 469.813,766	117	404.088,575 469.812,327	1.742	117	404.088,575 469.812,327	118	404.085,417 469.809,476	4.255
118	404.085,417 469.809,476	119	404.081,555 469.807,812	4.205	119	404.081,555 469.807,812	120	404.078,84 469.804,475	4.302	120	404.078,84 469.804,475	121	404.076,971 469.800,318	4.558
121	404.076,971 469.800,318	122	404.075,445 469.798,097	2.695	122	404.075,445 469.798,097	123	404.071,89 469.795,991	4.132	123	404.071,89 469.795,991	124	404.068,669 469.793,778	3.908
124	404.068,669 469.793,778	125	404.067,58 469.792,158	1.952	125	404.067,58 469.792,158	126	404.067,733 469.790,755	1.411	126	404.067,733 469.790,755	127	404.067,396 469.790,199	0.65
127	404.067,396 469.790,199	128	404.065,866 469.789,434	1.711	128	404.065,866 469.789,434	129	404.064,622 469.787,184	2.571	129	404.064,622 469.787,184	130	404.063,796 469.783,883	3.403
130	404.063,796 469.783,883	131	404.063,706 469.781,61	2.275	131	404.063,706 469.781,61	132	404.064,669 469.779,919	1.946	132	404.064,669 469.779,919	133	404.064,536 469.778,87	1.057
133	404.064,536 469.778,87	134	404.063,742 469.777,948	1.217	134	404.063,742 469.777,948	135	404.062,204 469.776,866	1.88	135	404.062,204 469.776,866	136	404.059,362 469.775,825	3.027
136	404.059,362 469.775,825	137	404.057,217 469.774,377	2.588	137	404.057,217 469.774,377	138	404.055,564 469.773,619	1.819	138	404.055,564 469.773,619	139	404.054,372 469.772,654	1.534
139	404.054,372 469.772,654	140	404.053,32 469.770,515	2.384	140	404.053,32 469.770,515	141	404.052,715 469.770,079	0.746	141	404.052,715 469.770,079	142	404.052,505 469.769,422	0.69
142	404.052,505 469.769,422	143	404.051,745 469.768,912	0.915	143	404.051,745 469.768,912	144	404.051,171 469.768,476	0.721	144	404.051,171 469.768,476	145	404.051,078 469.767,444	1.036
145	404.051,078 469.767,444	146	404.050,414 469.765,909	1.672	146	404.050,414 469.765,909	147	404.048,977 469.764,122	2.293	147	404.048,977 469.764,122	148	404.048,186 469.762,0	2.265
148	404.048,186 469.762,0	149	404.047,826 469.759,629	2.398	149	404.047,826 469.759,629	150	404.047,609 469.759,099	0.573	150	404.047,609 469.759,099	151	404.046,538 469.758,869	1.095
151	404.046,538 469.758,869	152	404.044,04 469.758,89	2.498	152	404.044,04 469.758,89	153	404.042,699 469.758,297	1.466	153	404.042,699 469.758,297	154	404.041,842 469.756,969	1.581
154	404.041,842 469.756,969	155	404.040,266 469.756,182	1.762	155	404.040,266 469.756,182	156	404.038,774 469.756,097	1.494	156	404.038,774 469.756,097	157	404.037,863 469.755,468	1.107
157	404.037,863 469.755,468	158	404.037,2 469.753,77	1.823	158	404.037,2 469.753,77	159	404.036,826 469.750,941	2.854	159	404.036,826 469.750,941	160	404.035,383 469.748,158	3.135
160	404.035,383 469.748,158	161	404.033,372 469.745,954	2.984	161	404.033,372 469.745,954	162	404.031,966 469.744,976	1.713	162	404.031,966 469.744,976	163	404.031,244 469.743,235	1.885
163	404.031,244 469.743,235	164	404.031,691 469.741,364	1.924	164	404.031,691 469.741,364	165	404.031,507 469.740,152	1.226	165	404.031,507 469.740,152	166	404.030,705 469.739,233	1.22
166	404.030,705 469.739,233	167	404.030,146 469.737,92	1.427	167	404.030,146 469.737,92	168	404.030,284 469.736,487	1.44	168	404.030,284 469.736,487	169	404.029,339 469.734,924	1.826
169	404.029,339 469.734,924	170	404.028,219 469.733,521	1.795	170	404.028,219 469.733,521	171	404.027,092 469.733,099	1.203	171	404.027,092 469.733,099	172	404.026,668 469.731,839	1.329
172	404.026,668 469.731,839	173	404.026,521 469.729,98	1.865	173	404.026,521 469.729,98	174	404.025,371 469.728,563	1.825	174	404.025,371 469.728,563	175	404.022,975 469.725,775	3.676
175	404.022,975 469.725,775	176	404.020,813 469.722,478	3.943	176	404.020,813 469.722,478	177	404.018,963 469.719,222	3.745	177	404.018,963 469.719,222	178	404.017,049 469.717,385	2.653
178	404.017,049 469.717,385	179	404.014,572 469.715,049	3.405	179	404.014,572 469.715,049	180	404.011,99 469.713,759	2.886	180	404.011,99 469.713,759	181	404.008,844 469.712,958	3.246
181	404.008,844 469.712,958	182	404.006,191 469.712,18	2.765	182	404.006,191 469.712,18	183	404.004,362 469.710,917	2.223	183	404.004,362 469.710,917	184	404.002,309 469.708,552	3.132
184	404.002,309 469.708,552	185	403.999,67 469.704,88	4.522	185	403.999,67 469.704,88	186	403.998,125 469.701,771	3.472	186	403.998,125 469.701,771	187	403.995,957 469.700,284	2.629
187	403.995,957 469.700,284	188	403.992,263 469.700,213	3.695	188	403.992,263 469.700,213	189	403.988,997 469.700,781	3.315	189	403.988,997 469.700,781	190	403.987,203 469.700,678	1.797
190	403.987,203 469.700,678	191	403.987,336 469.701,859	1.188	191	403.987,336 469.701,859	192	403.987,389 469.703,864	2.006	192	403.987,389 469.703,864	193	403.988,013 469.706,682	2.886
193	403.988,013 469.706,682	194	403.987,798 469.709,853	3.178	194	403.987,798 469.709,853	195	403.987,368 469.711,809	2.003	195	403.987,368 469.711,809	196	403.988,084 469.713,526	1.86
196	403.988,084 469.713,526	197	403.988,919 469.715,553	2.192	197	403.988,919 469.715,553	198	403.989,182 469.717,675	2.138	198	403.989,182 469.717,675	199	403.990,832 469.719,203	2.249
199	403.990,832 469.719,203	200	403.992,87 469.723,444	4.705	200	403.992,87 469.723,444	201	403.994,6 469.726,71	3.696	201	403.994,6 469.726,71	202	403.994,432 469.730,0	3.294
202	403.994,432 469.730,0	203	403.995,009 469.731,825	1.914	203	403.995,009 469.731,825	204	403.996,547 469.732,186	1.58	204	403.996,547 469.732,186	205	403.999,095 469.732,186	2.548
205	403.999,095 469.732,186	206	403.999,816 469.732,834	0.969	206	403.999,816 469.732,834	207	404.000,993 469.735,212	2.653	207	404.000,993 469.735,212	208	404.003,156 469.737,061	2.846

Punct început	X / Y	Punct sfârșit	X / Y	Lungime segment	Punct început	X / Y	Punct sfârșit	X / Y	Lungime segment	Punct început	X / Y	Punct sfârșit	X / Y	Lungime segment
208	404.003,156 469.737,061	209	404.004,574 469.737,445	1.469	209	404.004,574 469.737,445	210	404.006,178 469.738,129	1.744	210	404.006,178 469.738,129	211	404.006,854 469.739,915	1.91
211	404.006,854 469.739,915	212	404.007,337 469.741,676	1.826	212	404.007,337 469.741,676	213	404.008,11 469.741,894	0.803	213	404.008,11 469.741,894	214	404.009,293 469.741,58	1.224
214	404.009,293 469.741,58	215	404.010,235 469.742,207	1.132	215	404.010,235 469.742,207	216	404.010,742 469.743,872	1.74	216	404.010,742 469.743,872	217	404.011,496 469.749,195	5.376
217	404.011,496 469.749,195	218	404.011,544 469.752,356	3.161	218	404.011,544 469.752,356	219	404.010,626 469.753,201	1.248	219	404.010,626 469.753,201	220	404.009,419 469.756,072	3.114
220	404.009,419 469.756,072	221	404.009,893 469.757,684	1.68	221	404.009,893 469.757,684	222	404.011,27 469.762,582	5.088	222	404.011,27 469.762,582	223	404.012,547 469.765,993	3.642
223	404.012,547 469.765,993	224	404.015,073 469.768,605	3.634	224	404.015,073 469.768,605	225	404.015,853 469.770,866	2.392	225	404.015,853 469.770,866	226	404.016,906 469.776,167	5.405
226	404.016,906 469.776,167	227	404.015,853 469.779,324	3.328	227	404.015,853 469.779,324	228	404.015,541 469.782,521	3.212	228	404.015,541 469.782,521	229	404.016,637 469.786,407	4.038
229	404.016,637 469.786,407	230	404.018,197 469.789,019	3.042	230	404.018,197 469.789,019	231	404.020,966 469.792,059	4.112	231	404.020,966 469.792,059	232	404.023,346 469.793,852	2.98
232	404.023,346 469.793,852	233	404.024,009 469.795,177	1.482	233	404.024,009 469.795,177	234	404.023,034 469.796,074	1.325	234	404.023,034 469.796,074	235	404.023,073 469.797,087	1.014
235	404.023,073 469.797,087	236	404.023,892 469.799,036	2.114	236	404.023,892 469.799,036	237	404.023,736 469.801,102	2.072	237	404.023,736 469.801,102	238	404.024,672 469.803,012	2.127
238	404.024,672 469.803,012	239	404.027,065 469.804,574	2.858	239	404.027,065 469.804,574	240	404.027,138 469.806,039	1.467	240	404.027,138 469.806,039	241	404.028,434 469.807,138	1.699
241	404.028,434 469.807,138	242	404.029,264 469.809,263	2.281	242	404.029,264 469.809,263	243	404.030,877 469.813,011	4.08	243	404.030,877 469.813,011	244	404.033,418 469.815,003	3.229
244	404.033,418 469.815,003	245	404.040,182 469.821,607	9.453	245	404.040,182 469.821,607	246	404.041,378 469.823,298	2.071	246	404.041,378 469.823,298	247	404.041,593 469.824,571	1.291
247	404.041,593 469.824,571	248	404.043,097 469.826,242	2.248	248	404.043,097 469.826,242	249	404.045,693 469.828,457	3.413	249	404.045,693 469.828,457	250	404.045,386 469.831,708	3.265
250	404.045,386 469.831,708	251	404.046,47 469.832,519	1.354	251	404.046,47 469.832,519	252	404.048,557 469.834,034	2.579	252	404.048,557 469.834,034	253	404.050,073 469.836,319	2.742
253	404.050,073 469.836,319	254	404.050,47 469.838,802	2.515	254	404.050,47 469.838,802	255	404.051,961 469.841,508	3.09	255	404.051,961 469.841,508	256	404.053,757 469.842,439	2.023
256	404.053,757 469.842,439	257	404.054,577 469.844,922	2.615	257	404.054,577 469.844,922	258	404.055,024 469.849,069	4.171	258	404.055,024 469.849,069	259	404.056,704 469.851,034	2.585
259	404.056,704 469.851,034	260	404.058,796 469.853,05	2.905	260	404.058,796 469.853,05	261	404.063,33 469.853,349	4.544	261	404.063,33 469.853,349	262	404.067,912 469.853,871	4.612
262	404.067,912 469.853,871	263	404.071,051 469.855,415	3.498	263	404.071,051 469.855,415	264	404.074,867 469.860,941	6.716	264	404.074,867 469.860,941	265	404.079,293 469.864,52	5.692
265	404.079,293 469.864,52	266	404.083,869 469.867,696	5.57	266	404.083,869 469.867,696	267	404.091,428 469.872,942	9.201	267	404.091,428 469.872,942	268	404.091,143 469.873,353	0.5
268	404.091,143 469.873,353	269	404.083,685 469.868,176	9.079	269	404.083,685 469.868,176	270	404.078,993 469.864,92	5.711	270	404.078,993 469.864,92	271	404.074,497 469.861,285	5.782
271	404.074,497 469.861,285	272	404.070,713 469.855,806	6.659	272	404.070,713 469.855,806	273	404.067,769 469.854,358	3.281	273	404.067,769 469.854,358	274	404.063,285 469.853,847	4.513
274	404.063,285 469.853,847	275	404.058,581 469.853,537	4.714	275	404.058,581 469.853,537	276	404.056,34 469.851,377	3.113	276	404.056,34 469.851,377	277	404.057,705 469.853,64	2.643
277	404.057,705 469.853,64	278	404.058,648 469.859,583	6.017	278	404.058,648 469.859,583	279	404.060,639 469.873,17	13.73 2	279	404.060,639 469.873,17	280	404.060,639 469.883,704	10.53 4
280	404.060,639 469.883,704	281	404.061,455 469.890,273	6.619	281	404.061,455 469.890,273	282	404.062,977 469.894,312	4.316	282	404.062,977 469.894,312	283	404.064,344 469.901,938	7.748
283	404.064,344 469.901,938	284	404.067,906 469.909,273	8.154	284	404.067,906 469.909,273	285	404.068,801 469.912,506	3.355	285	404.068,801 469.912,506	286	404.069,458 469.918,054	5.587
286	404.069,458 469.918,054	287	404.069,878 469.922,657	4.622	287	404.069,878 469.922,657	288	404.069,317 469.924,304	1.74	288	404.069,317 469.924,304	289	404.069,807 469.929,401	5.12
289	404.069,807 469.929,401	290	404.069,499 469.930,997	1.625	290	404.069,499 469.930,997	291	404.069,659 469.931,773	0.792	291	404.069,659 469.931,773	292	404.070,635 469.932,655	1.315
292	404.070,635 469.932,655	293	404.073,001 469.933,691	2.583	293	404.073,001 469.933,691	294	404.071,45 469.933,558	1.557	294	404.071,45 469.933,558	295	404.070,36 469.933,08	1.19
295	404.070,36 469.933,08	296	404.069,203 469.932,035	1.559	296	404.069,203 469.932,035	297	404.068,989 469.931,0	1.057	297	404.068,989 469.931,0	298	404.069,306 469.929,358	1.672
298	404.069,306 469.929,358	299	404.068,806 469.924,254	5.128	299	404.068,806 469.924,254	300	404.069,37 469.922,596	1.751	300	404.069,37 469.922,596	301	404.068,961 469.918,106	4.509
301	404.068,961 469.918,106	302	404.068,309 469.912,603	5.541	302	404.068,309 469.912,603	303	404.067,436 469.909,45	3.272	303	404.067,436 469.909,45	304	404.063,864 469.902,094	8.177
304	404.063,864 469.902,094	305	404.062,493 469.894,446	7.77	305	404.062,493 469.894,446	306	404.060,966 469.890,394	4.33	306	404.060,966 469.890,394	307	404.060,139 469.883,735	6.71

Punct început	X / Y	Punct sfârșit	X / Y	Lungime segment	Punct început	X / Y	Punct sfârșit	X / Y	Lungime segment	Punct început	X / Y	Punct sfârșit	X / Y	Lungime segment
307	404.060,139 469.883,735	308	404.060,139 469.873,207	10.528	308	404.060,139 469.873,207	309	404.058,153 469.859,658	13.694	309	404.058,153 469.859,658	310	404.057,227 469.853,815	5.916
310	404.057,227 469.853,815	311	404.054,544 469.849,276	5.273	311	404.054,544 469.849,276	312	404.054,086 469.845,028	4.273	312	404.054,086 469.845,028	313	404.053,346 469.842,789	2.358
313	404.053,346 469.842,789	314	404.051,596 469.841,882	1.971	314	404.051,596 469.841,882	315	404.049,99 469.838,967	3.328	315	404.049,99 469.838,967	316	404.049,596 469.836,505	2.493
316	404.049,596 469.836,505	317	404.048,19 469.834,386	2.543	317	404.048,19 469.834,386	318	404.046,173 469.832,922	2.492	318	404.046,173 469.832,922	319	404.044,862 469.831,94	1.638
319	404.044,862 469.831,94	320	404.045,171 469.828,669	3.286	320	404.045,171 469.828,669	321	404.042,748 469.826,601	3.186	321	404.042,748 469.826,601	322	404.041,124 469.824,797	2.427
322	404.041,124 469.824,797	323	404.040,904 469.823,493	1.322	323	404.040,904 469.823,493	324	404.039,8 469.821,933	1.911	324	404.039,8 469.821,933	325	404.033,088 469.815,38	9.38
325	404.033,088 469.815,38	326	404.030,468 469.813,326	3.329	326	404.030,468 469.813,326	327	404.028,802 469.809,453	4.216	327	404.028,802 469.809,453	328	404.028,014 469.807,438	2.164
328	404.028,014 469.807,438	329	404.026,65 469.806,28	1.789	329	404.026,65 469.806,28	330	404.026,579 469.804,853	1.429	330	404.026,579 469.804,853	331	404.024,284 469.803,356	2.74
331	404.024,284 469.803,356	332	404.023,227 469.801,2	2.401	332	404.023,227 469.801,2	333	404.023,384 469.799,119	2.087	333	404.023,384 469.799,119	334	404.022,577 469.797,197	2.085
334	404.022,577 469.797,197	335	404.022,525 469.795,862	1.336	335	404.022,525 469.795,862	336	404.023,393 469.795,064	1.179	336	404.023,393 469.795,064	337	404.022,951 469.794,181	0.987
337	404.022,951 469.794,181	338	404.020,628 469.792,43	2.909	338	404.020,628 469.792,43	339	404.017,794 469.789,318	4.209	339	404.017,794 469.789,318	340	404.016,174 469.786,606	3.159
340	404.016,174 469.786,606	341	404.015,034 469.782,566	4.198	341	404.015,034 469.782,566	342	404.015,361 469.779,22	3.362	342	404.015,361 469.779,22	343	404.016,39 469.776,134	3.253
343	404.016,39 469.776,134	344	404.015,37 469.770,997	5.237	344	404.015,37 469.770,997	345	404.014,637 469.768,873	2.247	345	404.014,637 469.768,873	346	404.012,115 469.766,265	3.628
346	404.012,115 469.766,265	347	404.010,794 469.762,738	3.766	347	404.010,794 469.762,738	348	404.009,413 469.757,822	5.106	348	404.009,413 469.757,822	349	404.008,889 469.756,043	1.855
349	404.008,889 469.756,043	350	404.010,208 469.752,907	3.402	350	404.010,208 469.752,907	351	404.011,041 469.752,14	1.132	351	404.011,041 469.752,14	352	404.010,996 469.749,234	2.906
352	404.010,996 469.749,234	353	404.010,252 469.743,981	5.305	353	404.010,252 469.743,981	354	404.009,809 469.742,524	1.523	354	404.009,809 469.742,524	355	404.009,203 469.742,121	0.728
355	404.009,203 469.742,121	356	404.008,106 469.742,412	1.135	356	404.008,106 469.742,412	357	404.006,93 469.742,081	1.222	357	404.006,93 469.742,081	358	404.006,378 469.740,07	2.085
358	404.006,378 469.740,07	359	404.005,786 469.738,505	1.673	359	404.005,786 469.738,505	360	404.004,41 469.737,919	1.496	360	404.004,41 469.737,919	361	404.002,917 469.737,514	1.547
361	404.002,917 469.737,514	362	404.000,59 469.735,525	3.061	362	404.000,59 469.735,525	363	403.999,41 469.733,142	2.659	363	403.999,41 469.733,142	364	403.998,903 469.732,686	0.682
364	403.998,903 469.732,686	365	403.996,489 469.732,686	2.414	365	403.996,489 469.732,686	366	403.994,618 469.732,247	1.922	366	403.994,618 469.732,247	367	403.993,928 469.730,065	2.288
367	403.993,928 469.730,065	368	403.994,094 469.726,822	3.247	368	403.994,094 469.726,822	369	403.992,424 469.723,669	3.568	369	403.992,424 469.723,669	370	403.990,423 469.719,505	4.62
370	403.990,423 469.719,505	371	403.988,708 469.717,918	2.337	371	403.988,708 469.717,918	372	403.988,431 469.715,681	2.254	372	403.988,431 469.715,681	373	403.987,622 469.713,717	2.124
373	403.987,622 469.713,717	374	403.986,846 469.711,856	2.016	374	403.986,846 469.711,856	375	403.987,301 469.709,782	2.123	375	403.987,301 469.709,782	376	403.987,509 469.706,72	3.069
376	403.987,509 469.706,72	377	403.986,891 469.703,925	2.863	377	403.986,891 469.703,925	378	403.986,837 469.701,893	2.033	378	403.986,837 469.701,893	379	403.986,677 469.700,471	1.431
379	403.986,677 469.700,471	380	403.986,009 469.700,058	0.785	380	403.986,009 469.700,058	381	403.983,436 469.700,081	2.573	381	403.983,436 469.700,081	382	403.981,185 469.699,578	2.307
382	403.981,185 469.699,578	383	403.980,243 469.698,36	1.54	383	403.980,243 469.698,36	384	403.978,57 469.695,298	3.489	384	403.978,57 469.695,298	385	403.977,208 469.693,886	1.962
385	403.977,208 469.693,886	386	403.974,375 469.692,646	3.092	386	403.974,375 469.692,646	387	403.972,19 469.691,046	2.708	387	403.972,19 469.691,046	388	403.970,334 469.687,29	4.19
388	403.970,334 469.687,29	389	403.967,607 469.685,927	3.049	389	403.967,607 469.685,927	390	403.965,088 469.683,354	3.601	390	403.965,088 469.683,354	391	403.962,624 469.682,184	2.728
391	403.962,624 469.682,184	392	403.961,098 469.679,41	3.166	392	403.961,098 469.679,41	393	403.959,25 469.676,125	3.769	393	403.959,25 469.676,125	394	403.954,726 469.673,801	5.086
394	403.954,726 469.673,801	395	403.948,236 469.672,759	6.573	395	403.948,236 469.672,759	396	403.943,587 469.669,656	5.589	396	403.943,587 469.669,656	397	403.939,739 469.669,919	3.857
397	403.939,739 469.669,919	398	403.937,748 469.669,965	1.992	398	403.937,748 469.669,965	399	403.936,413 469.669,454	1.429	399	403.936,413 469.669,454	400	403.934,419 469.667,633	2.7
400	403.934,419 469.667,633	401	403.930,339 469.664,891	4.916	401	403.930,339 469.664,891	402	403.929,421 469.663,492	1.673	402	403.929,421 469.663,492	403	403.924,517 469.659,998	6.021
403	403.924,517 469.659,998	404	403.921,523 469.659,481	3.038	404	403.921,523 469.659,481	405	403.918,26 469.659,672	3.269	405	403.918,26 469.659,672	406	403.916,947 469.658,527	1.742

Punct început	X / Y	Punct sfârșit	X / Y	Lungime segment
406	403.916,947 469.658,527	407	403.915,537 469.655,072	3.732
409	403.898,76 469.642,77	1	403.896,561 469.640,119	3.444

Punct început	X / Y	Punct sfârșit	X / Y	Lungime segment
407	403.915,537 469.655,072	408	403.912,894 469.650,115	5.618

Punct început	X / Y	Punct sfârșit	X / Y	Lungime segment
408	403.912,894 469.650,115	409	403.898,76 469.642,77	15.929

\*\* Lungimile segmentelor sunt determinate în planul de proiecție Stereo 70 și sunt rotunjite la 1 milimetru.

\*\*\* Distanța dintre puncte este formată din segmente cumulate ce sunt mai mici decât valoarea 1 milimetru.



**DATE DESPRE IMOBILUL NR. 12863**

Oficiul de Cadastru și Publicitate Imobiliară SIBIU  
Biroul de Cadastru și Publicitate Imobiliară Saliste

**A. Partea I. Descrierea imobilului**

TEREN Extravilan

Adresa: Jud. Sibiu

Nr. Crt	Nr cadastral Nr. topografic	Suprafața* (mp)	Observații / Referințe
A1		162	Sector cadastral:91 Teren neimprejmuit;

**B. Partea II. Proprietari și acte**

Inscrieri privitoare la dreptul de proprietate și alte drepturi reale	Referințe
/	
Act Normativ nr. 7, din 13/03/1996 emis de PARLAMENTUL ROMÂNIEI;	
B1	Inscrierea provizorie, drept de PROPRIETATE, dobandit prin Lege, cota actuala 1/1, cota initiala 1/1
	1) <b>COMUNA JINA</b> , CIF:0000000000000, PROPRIETAR NEIDENTIFICAT

**C. Partea III. SARCINI .**

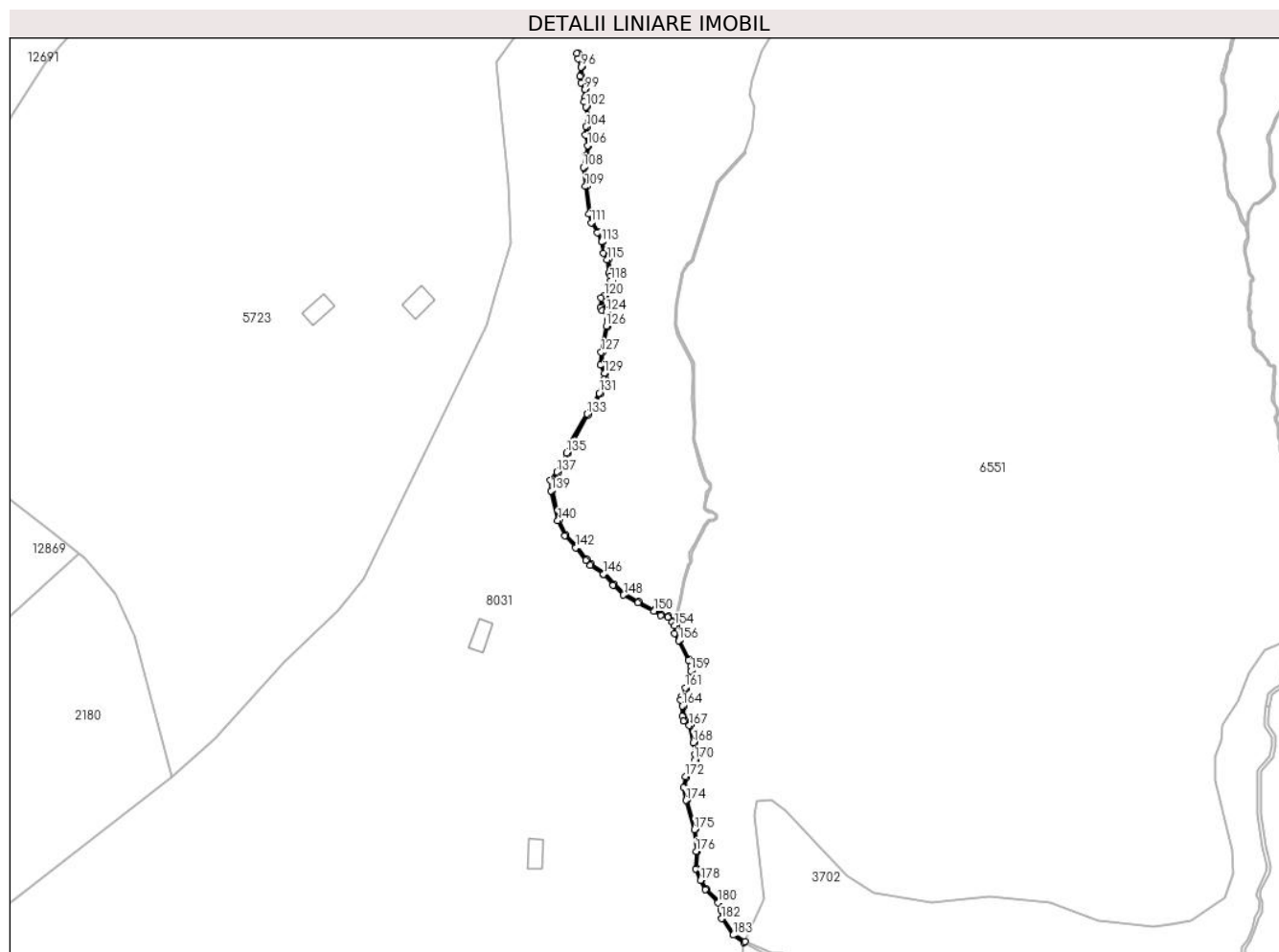
Inscrieri privind dezmembramintele dreptului de proprietate, drepturi reale de garanție și sarcini	Referințe
NU SUNT	

## Anexa Nr. 1 La Partea I

## Teren

Nr cadastral	Suprafața (mp)*	Observații / Referințe
	162	

\* Suprafața este determinată în planul de proiecție Stereo 70.



## Date referitoare la teren

Crt	Categorie folosință	Intravilan	Suprafața (mp)	Tarla	Parcelă	Nr. topo	Observații / Referințe
1	ape curgătoare	NU	162	50	3159	-	

## Lungime Segmente

1) Valorile lungimilor segmentelor sunt obținute din proiecție în plan.

Punct început	X / Y	Punct sfârșit	X / Y	Lungime segment	Punct început	X / Y	Punct sfârșit	X / Y	Lungime segment	Punct început	X / Y	Punct sfârșit	X / Y	Lungime segment
1	404.361,101 469.353,757	2	404.361,495 469.354,086	0.513	2	404.361,495 469.354,086	3	404.358,055 469.356,596	4.258	3	404.358,055 469.356,596	4	404.354,421 469.361,668	6.239
4	404.354,421 469.361,668	5	404.354,265 469.364,297	2.634	5	404.354,265 469.364,297	6	404.353,268 469.366,973	2.856	6	404.353,268 469.366,973	7	404.349,117 469.371,121	5.868
7	404.349,117 469.371,121	8	404.347,556 469.374,038	3.308	8	404.347,556 469.374,038	9	404.346,073 469.377,672	3.925	9	404.346,073 469.377,672	10	404.346,268 469.383,181	5.512
10	404.346,268 469.383,181	11	404.345,67 469.390,251	7.095	11	404.345,67 469.390,251	12	404.342,971 469.399,69	9.817	12	404.342,971 469.399,69	13	404.342,147 469.403,758	4.151
13	404.342,147 469.403,758	14	404.342,767 469.407,115	3.414	14	404.342,767 469.407,115	15	404.344,213 469.410,39	3.58	15	404.344,213 469.410,39	16	404.345,701 469.412,289	2.413



Punct început	X / Y	Punct sfârșit	X / Y	Lungime segment	Punct început	X / Y	Punct sfârșit	X / Y	Lungime segment	Punct început	X / Y	Punct sfârșit	X / Y	Lungime segment
16	404.345,701 469.412,289	17	404.345,944 469.414,339	2.064	17	404.345,944 469.414,339	18	404.345,306 469.418,23	3.943	18	404.345,306 469.418,23	19	404.343,983 469.423,921	5.843
19	404.343,983 469.423,921	20	404.342,13 469.425,442	2.397	20	404.342,13 469.425,442	21	404.341,748 469.426,654	1.271	21	404.341,748 469.426,654	22	404.341,827 469.430,015	3.362
22	404.341,827 469.430,015	23	404.341,217 469.431,872	1.955	23	404.341,217 469.431,872	24	404.341,595 469.432,926	1.12	24	404.341,595 469.432,926	25	404.342,704 469.435,666	2.956
25	404.342,704 469.435,666	26	404.343,825 469.438,627	3.166	26	404.343,825 469.438,627	27	404.344,455 469.441,207	2.656	27	404.344,455 469.441,207	28	404.344,499 469.442,944	1.738
28	404.344,499 469.442,944	29	404.343,634 469.444,883	2.123	29	404.343,634 469.444,883	30	404.340,533 469.451,205	7.042	30	404.340,533 469.451,205	31	404.339,331 469.453,441	2.539
31	404.339,331 469.453,441	32	404.339,312 469.455,757	2.316	32	404.339,312 469.455,757	33	404.339,427 469.456,403	0.656	33	404.339,427 469.456,403	34	404.338,941 469.456,529	0.502
34	404.338,941 469.456,529	35	404.338,43 469.457,336	0.955	35	404.338,43 469.457,336	36	404.336,833 469.458,901	2.236	36	404.336,833 469.458,901	37	404.334,611 469.459,492	2.299
37	404.334,611 469.459,492	38	404.332,416 469.460,885	2.6	38	404.332,416 469.460,885	39	404.327,282 469.463,601	5.808	39	404.327,282 469.463,601	40	404.322,647 469.466,052	5.243
40	404.322,647 469.466,052	41	404.319,327 469.469,181	4.562	41	404.319,327 469.469,181	42	404.316,219 469.472,747	4.73	42	404.316,219 469.472,747	43	404.312,027 469.475,532	5.033
43	404.312,027 469.475,532	44	404.310,622 469.477,166	2.155	44	404.310,622 469.477,166	45	404.307,331 469.481,17	5.183	45	404.307,331 469.481,17	46	404.303,889 469.485,019	5.164
46	404.303,889 469.485,019	47	404.301,651 469.489,732	5.217	47	404.301,651 469.489,732	48	404.299,545 469.499,229	9.728	48	404.299,545 469.499,229	49	404.299,331 469.502,378	3.156
49	404.299,331 469.502,378	50	404.301,258 469.504,995	3.25	50	404.301,258 469.504,995	51	404.303,304 469.508,034	3.664	51	404.303,304 469.508,034	52	404.304,45 469.511,202	3.369
52	404.304,45 469.511,202	53	404.305,706 469.514,351	3.39	53	404.305,706 469.514,351	54	404.311,061 469.523,656	10.736	54	404.311,061 469.523,656	55	404.312,812 469.526,354	3.216
55	404.312,812 469.526,354	56	404.314,972 469.530,418	4.602	56	404.314,972 469.530,418	57	404.316,649 469.535,026	4.904	57	404.316,649 469.535,026	58	404.316,676 469.537,042	2.016
58	404.316,676 469.537,042	59	404.315,398 469.539,741	2.986	59	404.315,398 469.539,741	60	404.315,666 469.543,738	4.006	60	404.315,666 469.543,738	61	404.317,285 469.552,021	8.44
61	404.317,285 469.552,021	62	404.317,836 469.554,125	2.175	62	404.317,836 469.554,125	63	404.317,324 469.557,16	3.078	63	404.317,324 469.557,16	64	404.315,855 469.557,563	1.523
64	404.315,855 469.557,563	65	404.315,4 469.558,32	0.883	65	404.315,4 469.558,32	66	404.315,64 469.560,933	2.624	66	404.315,64 469.560,933	67	404.316,62 469.561,678	1.231
67	404.316,62 469.561,678	68	404.317,797 469.564,224	2.805	68	404.317,797 469.564,224	69	404.318,71 469.566,736	2.673	69	404.318,71 469.566,736	70	404.318,64 469.568,331	1.597
70	404.318,64 469.568,331	71	404.318,125 469.569,375	1.164	71	404.318,125 469.569,375	72	404.317,542 469.573,659	4.323	72	404.317,542 469.573,659	73	404.316,322 469.575,848	2.506
73	404.316,322 469.575,848	74	404.315,711 469.579,411	3.615	74	404.315,711 469.579,411	75	404.314,399 469.582,442	3.303	75	404.314,399 469.582,442	76	404.312,426 469.585,66	3.775
76	404.312,426 469.585,66	77	404.311,619 469.588,42	2.876	77	404.311,619 469.588,42	78	404.310,57 469.597,2	8.842	78	404.310,57 469.597,2	79	404.309,895 469.603,245	6.083
79	404.309,895 469.603,245	80	404.310,596 469.606,852	3.674	80	404.310,596 469.606,852	81	404.311,256 469.610,224	3.436	81	404.311,256 469.610,224	82	404.310,531 469.613,823	3.671
82	404.310,531 469.613,823	83	404.310,825 469.616,276	2.471	83	404.310,825 469.616,276	84	404.311,491 469.618,486	2.308	84	404.311,491 469.618,486	85	404.310,716 469.622,888	4.47
85	404.310,716 469.622,888	86	404.310,13 469.624,484	1.7	86	404.310,13 469.624,484	87	404.310,311 469.625,827	1.355	87	404.310,311 469.625,827	88	404.310,345 469.628,441	2.614
88	404.310,345 469.628,441	89	404.309,19 469.630,574	2.426	89	404.309,19 469.630,574	90	404.308,845 469.632,54	1.996	90	404.308,845 469.632,54	91	404.309,156 469.635,629	3.105
91	404.309,156 469.635,629	92	404.308,257 469.638,275	2.795	92	404.308,257 469.638,275	93	404.307,87 469.640,006	1.774	93	404.307,87 469.640,006	94	404.307,367 469.639,964	0.505
94	404.307,367 469.639,964	95	404.307,775 469.638,139	1.87	95	404.307,775 469.638,139	96	404.308,647 469.635,571	2.712	96	404.308,647 469.635,571	97	404.308,341 469.632,521	3.065
97	404.308,341 469.632,521	98	404.308,712 469.630,407	2.146	98	404.308,712 469.630,407	99	404.309,844 469.628,317	2.377	99	404.309,844 469.628,317	100	404.309,811 469.625,864	2.453
100	404.309,811 469.625,864	101	404.309,617 469.624,428	1.449	101	404.309,617 469.624,428	102	404.310,232 469.622,757	1.781	102	404.310,232 469.622,757	103	404.310,978 469.618,517	4.305
103	404.310,978 469.618,517	104	404.310,334 469.616,379	2.233	104	404.310,334 469.616,379	105	404.310,025 469.613,803	2.594	105	404.310,025 469.613,803	106	404.310,746 469.610,223	3.652
106	404.310,746 469.610,223	107	404.310,106 469.606,948	3.337	107	404.310,106 469.606,948	108	404.309,389 469.603,265	3.752	108	404.309,389 469.603,265	109	404.310,073 469.597,142	6.161
109	404.310,073 469.597,142	110	404.311,127 469.588,32	8.885	110	404.311,127 469.588,32	111	404.311,965 469.585,456	2.984	111	404.311,965 469.585,456	112	404.313,954 469.582,21	3.807
112	404.313,954 469.582,21	113	404.315,228 469.579,267	3.207	113	404.315,228 469.579,267	114	404.315,843 469.575,68	3.639	114	404.315,843 469.575,68	115	404.317,06 469.573,498	2.498

Punct început	X / Y	Punct sfârșit	X / Y	Lungime segment	Punct început	X / Y	Punct sfârșit	X / Y	Lungime segment	Punct început	X / Y	Punct sfârșit	X / Y	Lungime segment
115	404.317,06 469.573,498	116	404.317,64 469.569,227	4.31	116	404.317,64 469.569,227	117	404.318,145 469.568,204	1.141	117	404.318,145 469.568,204	118	404.318,206 469.566,813	1.392
118	404.318,206 469.566,813	119	404.317,335 469.564,415	2.551	119	404.317,335 469.564,415	120	404.316,219 469.562,001	2.659	120	404.316,219 469.562,001	121	404.315,162 469.561,197	1.328
121	404.315,162 469.561,197	122	404.314,887 469.558,203	3.007	122	404.314,887 469.558,203	123	404.315,529 469.557,134	1.247	123	404.315,529 469.557,134	124	404.316,884 469.556,763	1.405
124	404.316,884 469.556,763	125	404.317,325 469.554,147	2.653	125	404.317,325 469.554,147	126	404.316,797 469.552,132	2.083	126	404.316,797 469.552,132	127	404.315,169 469.543,803	8.487
127	404.315,169 469.543,803	128	404.314,891 469.539,645	4.167	128	404.314,891 469.539,645	129	404.316,175 469.536,933	3.001	129	404.316,175 469.536,933	130	404.316,151 469.535,117	1.816
130	404.316,151 469.535,117	131	404.314,515 469.530,622	4.783	131	404.314,515 469.530,622	132	404.312,381 469.526,608	4.546	132	404.312,381 469.526,608	133	404.310,634 469.523,917	3.208
133	404.310,634 469.523,917	134	404.305,255 469.514,57	10.784	134	404.305,255 469.514,57	135	404.303,983 469.511,38	3.434	135	404.303,983 469.511,38	136	404.302,855 469.508,262	3.316
136	404.302,855 469.508,262	137	404.300,849 469.505,283	3.591	137	404.300,849 469.505,283	138	404.298,819 469.502,527	3.423	138	404.298,819 469.502,527	139	404.299,049 469.499,158	3.377
139	404.299,049 469.499,158	140	404.301,175 469.489,568	9.823	140	404.301,175 469.489,568	141	404.303,468 469.484,74	5.345	141	404.303,468 469.484,74	142	404.306,951 469.480,845	5.225
142	404.306,951 469.480,845	143	404.310,239 469.476,844	5.179	143	404.310,239 469.476,844	144	404.311,693 469.475,154	2.229	144	404.311,693 469.475,154	145	404.315,886 469.472,368	5.034
145	404.315,886 469.472,368	146	404.315,89 469.472,364	0.006	146	404.315,89 469.472,364	147	404.318,966 469.468,834	4.682	147	404.318,966 469.468,834	148	404.322,353 469.465,642	4.654
148	404.322,353 469.465,642	149	404.327,048 469.463,159	5.311	149	404.327,048 469.463,159	150	404.332,165 469.460,452	5.789	150	404.332,165 469.460,452	151	404.334,408 469.459,029	2.656
151	404.334,408 469.459,029	152	404.336,577 469.458,452	2.244	152	404.336,577 469.458,452	153	404.338,038 469.457,02	2.046	153	404.338,038 469.457,02	154	404.338,812 469.455,799	1.446
154	404.338,812 469.455,799	155	404.338,832 469.453,313	2.486	155	404.338,832 469.453,313	156	404.340,089 469.450,976	2.654	156	404.340,089 469.450,976	157	404.343,181 469.444,671	7.022
157	404.343,181 469.444,671	158	404.343,996 469.442,843	2.001	158	404.343,996 469.442,843	159	404.343,956 469.441,273	1.571	159	404.343,956 469.441,273	160	404.343,347 469.438,776	2.57
160	404.343,347 469.438,776	161	404.342,239 469.435,849	3.13	161	404.342,239 469.435,849	162	404.341,128 469.433,104	2.961	162	404.341,128 469.433,104	163	404.340,688 469.431,879	1.302
163	404.340,688 469.431,879	164	404.341,325 469.429,941	2.04	164	404.341,325 469.429,941	165	404.341,246 469.426,583	3.359	165	404.341,246 469.426,583	166	404.341,698 469.425,15	1.503
166	404.341,698 469.425,15	167	404.343,535 469.423,642	2.377	167	404.343,535 469.423,642	168	404.344,815 469.418,133	5.656	168	404.344,815 469.418,133	169	404.345,44 469.414,328	3.856
169	404.345,44 469.414,328	170	404.345,221 469.412,487	1.854	170	404.345,221 469.412,487	171	404.343,781 469.410,649	2.335	171	404.343,781 469.410,649	172	404.342,286 469.407,264	3.7
172	404.342,286 469.407,264	173	404.341,638 469.403,754	3.569	173	404.341,638 469.403,754	174	404.342,485 469.399,571	4.268	174	404.342,485 469.399,571	175	404.345,176 469.390,161	9.787
175	404.345,176 469.390,161	176	404.345,767 469.383,169	7.017	176	404.345,767 469.383,169	177	404.345,569 469.377,582	5.591	177	404.345,569 469.377,582	178	404.347,103 469.373,825	4.058
178	404.347,103 469.373,825	179	404.348,711 469.370,819	3.409	179	404.348,711 469.370,819	180	404.352,837 469.366,696	5.833	180	404.352,837 469.366,696	181	404.353,771 469.364,193	2.672
181	404.353,771 469.364,193	182	404.353,93 469.361,494	2.704	182	404.353,93 469.361,494	183	404.357,695 469.356,239	6.465	183	404.357,695 469.356,239	1	404.361,101 469.353,757	4.214

\*\* Lungimile segmentelor sunt determinate în planul de proiecție Stereo 70 și sunt rotunjite la 1 milimetru.

\*\*\* Distanța dintre puncte este formată din segmente cumulate ce sunt mai mici decât valoarea 1 milimetru.

**DATE DESPRE IMOBILUL NR. 12864**

Oficiul de Cadastru și Publicitate Imobiliară SIBIU  
Biroul de Cadastru și Publicitate Imobiliară Saliste

**A. Partea I. Descrierea imobilului**

TEREN Extravilan

Adresa: Jud. Sibiu

Nr. Crt	Nr cadastral Nr. topografic	Suprafața* (mp)	Observații / Referințe
A1		46.971	Sector cadastral:90 Teren neimprejmut;

**B. Partea II. Proprietari și acte**

Inscrieri privitoare la dreptul de proprietate și alte drepturi reale		Referințe
/		
Act Normativ nr. 7, din 13/03/1996 emis de PARLAMENTUL ROMÂNIEI;		
B1	Intabulare, drept de PROPRIETATE, dobândit prin Lege, cota actuala 1/1, cota initiala 1/1 1) NEIDENTIFICAT NEIDENTIFICAT	A1
Act Administrativ nr. 15128, din 16/11/2023 emis de PRIMĂRIA COMUNEI JINA;		
B2	Se noteaza posesia factica asupra suprafetei de 46971 mp in favoarea lui 1) STREULEA CONSTANTIN	A1

**C. Partea III. SARCINI .**

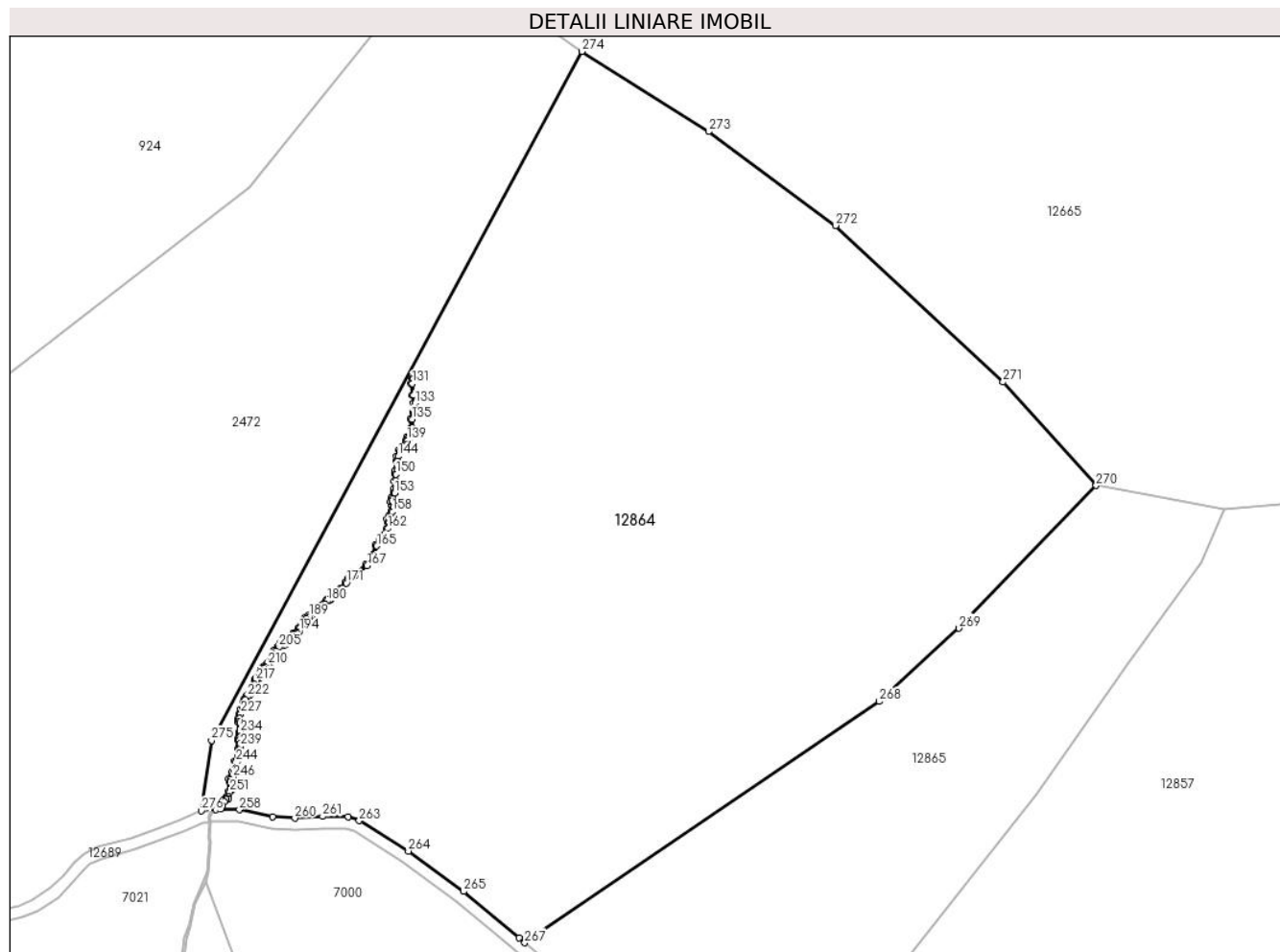
Inscrieri privind dezmembramintele dreptului de proprietate, drepturi reale de garanție și sarcini	Referințe
NU SUNT	

## Anexa Nr. 1 La Partea I

## Teren

Nr cadastral	Suprafața (mp)*	Observații / Referințe
	46.971	

\* Suprafața este determinată în planul de proiecție Stereo 70.



## Date referitoare la teren

Crt	Categorie folosință	Intravilan	Suprafața (mp)	Tarla	Parcelă	Nr. topo	Observații / Referințe
1	faneata	NU	46.971	47	3032/14	-	

## Lungime Segmente

1) Valorile lungimilor segmentelor sunt obținute din proiecție în plan.

Punct început	X / Y	Punct sfârșit	X / Y	Lungime segment
1	404.071,45 469.933,558	2	404.072,656 469.934,086	1.317
4	404.073,924 469.936,555	5	404.074,668 469.937,363	1.098
7	404.075,279 469.937,959	8	404.075,737 469.939,719	1.819
10	404.076,352 469.941,023	11	404.075,881 469.942,842	1.879
13	404.076,762 469.944,74	14	404.077,058 469.946,346	1.633
16	404.078,577 469.950,508	17	404.079,024 469.951,213	0.835
2	404.072,656 469.934,086	3	404.073,238 469.935,044	1.121
5	404.074,668 469.937,363	6	404.075,229 469.937,553	0.592
8	404.075,737 469.939,719	9	404.076,29 469.940,302	0.804
11	404.075,881 469.942,842	12	404.075,803 469.943,849	1.01
14	404.077,058 469.946,346	15	404.077,786 469.949,831	3.56
17	404.079,024 469.951,213	18	404.078,935 469.952,519	1.309
3	404.073,238 469.935,044	4	404.073,924 469.936,555	1.659
6	404.075,229 469.937,553	7	404.075,279 469.937,959	0.409
9	404.076,29 469.940,302	10	404.076,352 469.941,023	0.724
12	404.075,803 469.943,849	13	404.076,762 469.944,74	1.309
15	404.077,786 469.949,831	16	404.078,577 469.950,508	1.041
18	404.078,935 469.952,519	19	404.078,84 469.953,844	1.328

Punct început	X / Y	Punct sfârșit	X / Y	Lungime segment	Punct început	X / Y	Punct sfârșit	X / Y	Lungime segment	Punct început	X / Y	Punct sfârșit	X / Y	Lungime segment
19	404.078,84 469.953,844	20	404.079,258 469.954,847	1.087	20	404.079,258 469.954,847	21	404.079,331 469.955,909	1.065	21	404.079,331 469.955,909	22	404.078,874 469.956,956	1.142
22	404.078,874 469.956,956	23	404.078,943 469.957,883	0.93	23	404.078,943 469.957,883	24	404.079,247 469.958,564	0.746	24	404.079,247 469.958,564	25	404.079,143 469.959,642	1.083
25	404.079,143 469.959,642	26	404.079,522 469.960,922	1.335	26	404.079,522 469.960,922	27	404.079,696 469.961,126	0.268	27	404.079,696 469.961,126	28	404.079,683 469.961,365	0.239
28	404.079,683 469.961,365	29	404.079,391 469.962,602	1.271	29	404.079,391 469.962,602	30	404.078,883 469.963,101	0.712	30	404.078,883 469.963,101	31	404.078,986 469.964,413	1.316
31	404.078,986 469.964,413	32	404.079,431 469.965,966	1.615	32	404.079,431 469.965,966	33	404.079,894 469.967,341	1.451	33	404.079,894 469.967,341	34	404.080,483 469.968,26	1.092
34	404.080,483 469.968,26	35	404.080,654 469.969,537	1.288	35	404.080,654 469.969,537	36	404.080,94 469.970,809	1.304	36	404.080,94 469.970,809	37	404.081,601 469.971,825	1.212
37	404.081,601 469.971,825	38	404.082,565 469.972,574	1.221	38	404.082,565 469.972,574	39	404.082,768 469.973,97	1.411	39	404.082,768 469.973,97	40	404.083,541 469.974,391	0.88
40	404.083,541 469.974,391	41	404.084,09 469.975,873	1.58	41	404.084,09 469.975,873	42	404.084,509 469.977,315	1.502	42	404.084,509 469.977,315	43	404.085,103 469.977,787	0.759
43	404.085,103 469.977,787	44	404.085,726 469.978,155	0.724	44	404.085,726 469.978,155	45	404.085,952 469.979,346	1.212	45	404.085,952 469.979,346	46	404.086,523 469.980,832	1.592
46	404.086,523 469.980,832	47	404.087,048 469.981,522	0.867	47	404.087,048 469.981,522	48	404.087,885 469.981,944	0.937	48	404.087,885 469.981,944	49	404.088,646 469.982,692	1.067
49	404.088,646 469.982,692	50	404.089,349 469.983,194	0.864	50	404.089,349 469.983,194	51	404.090,036 469.984,634	1.595	51	404.090,036 469.984,634	52	404.090,585 469.986,426	1.874
52	404.090,585 469.986,426	53	404.091,139 469.987,258	1.0	53	404.091,139 469.987,258	54	404.092,368 469.988,584	1.808	54	404.092,368 469.988,584	55	404.093,107 469.989,537	1.206
55	404.093,107 469.989,537	56	404.093,905 469.989,623	0.803	56	404.093,905 469.989,623	57	404.094,638 469.989,481	0.747	57	404.094,638 469.989,481	58	404.094,672 469.989,502	0.04
58	404.094,672 469.989,502	59	404.094,896 469.990,205	0.738	59	404.094,896 469.990,205	60	404.095,424 469.990,843	0.828	60	404.095,424 469.990,843	61	404.096,202 469.991,059	0.807
61	404.096,202 469.991,059	62	404.096,806 469.992,133	1.232	62	404.096,806 469.992,133	63	404.097,55 469.993,085	1.208	63	404.097,55 469.993,085	64	404.098,619 469.993,22	1.077
64	404.098,619 469.993,22	65	404.099,035 469.993,721	0.651	65	404.099,035 469.993,721	66	404.099,081 469.994,635	0.915	66	404.099,081 469.994,635	67	404.100,235 469.995,739	1.597
67	404.100,235 469.995,739	68	404.101,034 469.996,944	1.446	68	404.101,034 469.996,944	69	404.101,459 469.998,086	1.219	69	404.101,459 469.998,086	70	404.102,635 469.998,907	1.434
70	404.102,635 469.998,907	71	404.103,404 469.998,935	0.77	71	404.103,404 469.998,935	72	404.103,712 469.999,544	0.682	72	404.103,712 469.999,544	73	404.104,229 470.000,684	1.252
73	404.104,229 470.000,684	74	404.104,966 470.000,958	0.786	74	404.104,966 470.000,958	75	404.106,057 470.001,064	1.096	75	404.106,057 470.001,064	76	404.106,716 470.001,503	0.792
76	404.106,716 470.001,503	77	404.107,171 470.002,379	0.987	77	404.107,171 470.002,379	78	404.107,859 470.002,995	0.923	78	404.107,859 470.002,995	79	404.108,628 470.004,21	1.438
79	404.108,628 470.004,21	80	404.109,547 470.004,443	0.948	80	404.109,547 470.004,443	81	404.109,849 470.004,812	0.477	81	404.109,849 470.004,812	82	404.110,184 470.005,445	0.716
82	404.110,184 470.005,445	83	404.110,954 470.005,635	0.793	83	404.110,954 470.005,635	84	404.111,715 470.005,985	0.838	84	404.111,715 470.005,985	85	404.112,541 470.006,274	0.875
85	404.112,541 470.006,274	86	404.112,905 470.006,839	0.672	86	404.112,905 470.006,839	87	404.113,483 470.007,993	1.291	87	404.113,483 470.007,993	88	404.115,007 470.010,134	2.628
88	404.115,007 470.010,134	89	404.116,007 470.011,339	1.566	89	404.116,007 470.011,339	90	404.116,8 470.011,59	0.832	90	404.116,8 470.011,59	91	404.118,28 470.012,742	1.876
91	404.118,28 470.012,742	92	404.122,052 470.015,982	4.972	92	404.122,052 470.015,982	93	404.124,474 470.019,219	4.043	93	404.124,474 470.019,219	94	404.125,233 470.022,516	3.383
94	404.125,233 470.022,516	95	404.126,468 470.024,31	2.178	95	404.126,468 470.024,31	96	404.128,213 470.026,288	2.638	96	404.128,213 470.026,288	97	404.129,079 470.028,348	2.235
97	404.129,079 470.028,348	98	404.129,452 470.030,229	1.918	98	404.129,452 470.030,229	99	404.129,183 470.031,33	1.133	99	404.129,183 470.031,33	100	404.129,619 470.032,285	1.05
100	404.129,619 470.032,285	101	404.130,526 470.033,975	1.918	101	404.130,526 470.033,975	102	404.130,816 470.035,336	1.392	102	404.130,816 470.035,336	103	404.130,778 470.036,092	0.757
103	404.130,778 470.036,092	104	404.130,309 470.037,175	1.18	104	404.130,309 470.037,175	105	404.130,584 470.038,37	1.226	105	404.130,584 470.038,37	106	404.131,255 470.040,204	1.953
106	404.131,255 470.040,204	107	404.131,615 470.041,675	1.514	107	404.131,615 470.041,675	108	404.131,599 470.044,121	2.446	108	404.131,599 470.044,121	109	404.131,706 470.046,499	2.38
109	404.131,706 470.046,499	110	404.132,035 470.047,792	1.334	110	404.132,035 470.047,792	111	404.132,721 470.048,352	0.886	111	404.132,721 470.048,352	112	404.132,844 470.048,748	0.415
112	404.132,844 470.048,748	113	404.132,791 470.049,443	0.697	113	404.132,791 470.049,443	114	404.132,3 470.050,848	1.488	114	404.132,3 470.050,848	115	404.132,408 470.052,571	1.726
115	404.132,408 470.052,571	116	404.133,112 470.054,655	2.2	116	404.133,112 470.054,655	117	404.133,798 470.055,74	1.284	117	404.133,798 470.055,74	118	404.134,822 470.056,077	1.078

Punct început	X / Y	Punct sfârșit	X / Y	Lungime segment	Punct început	X / Y	Punct sfârșit	X / Y	Lungime segment	Punct început	X / Y	Punct sfârșit	X / Y	Lungime segment
118	404.134,822 470.056,077	119	404.135,396 470.056,595	0.773	119	404.135,396 470.056,595	120	404.135,464 470.057,876	1.283	120	404.135,464 470.057,876	121	404.135,896 470.059,001	1.205
121	404.135,896 470.059,001	122	404.136,656 470.059,425	0.87	122	404.136,656 470.059,425	123	404.137,149 470.062,107	2.727	123	404.137,149 470.062,107	124	404.137,054 470.065,087	2.982
124	404.137,054 470.065,087	125	404.137,901 470.067,378	2.443	125	404.137,901 470.067,378	126	404.138,099 470.070,328	2.957	126	404.138,099 470.070,328	127	404.137,579 470.073,054	2.775
127	404.137,579 470.073,054	128	404.137,191 470.077,015	3.98	128	404.137,191 470.077,015	129	404.137,646 470.078,775	1.818	129	404.137,646 470.078,775	130	404.138,13 470.078,65	0.5
130	404.138,13 470.078,65	131	404.137,697 470.076,975	1.73	131	404.137,697 470.076,975	132	404.138,075 470.073,125	3.869	132	404.138,075 470.073,125	133	404.138,602 470.070,359	2.816
133	404.138,602 470.070,359	134	404.138,395 470.067,272	3.094	134	404.138,395 470.067,272	135	404.137,556 470.065,006	2.416	135	404.137,556 470.065,006	136	404.137,65 470.062,07	2.938
136	404.137,65 470.062,07	137	404.137,105 470.059,103	3.017	137	404.137,105 470.059,103	138	404.136,298 470.058,653	0.924	138	404.136,298 470.058,653	139	404.135,959 470.057,77	0.946
139	404.135,959 470.057,77	140	404.135,884 470.056,362	1.41	140	404.135,884 470.056,362	141	404.135,078 470.055,635	1.085	141	404.135,078 470.055,635	142	404.134,125 470.055,321	1.003
142	404.134,125 470.055,321	143	404.133,566 470.054,438	1.045	143	404.133,566 470.054,438	144	404.132,903 470.052,474	2.073	144	404.132,903 470.052,474	145	404.132,805 470.050,917	1.56
145	404.132,805 470.050,917	146	404.133,284 470.049,546	1.452	146	404.133,284 470.049,546	147	404.133,35 470.048,691	0.858	147	404.133,35 470.048,691	148	404.133,154 470.048,06	0.661
148	404.133,154 470.048,06	149	404.132,479 470.047,509	0.871	149	404.132,479 470.047,509	150	404.132,203 470.046,425	1.119	150	404.132,203 470.046,425	151	404.132,099 470.044,111	2.316
151	404.132,099 470.044,111	152	404.132,115 470.041,616	2.495	152	404.132,115 470.041,616	153	404.131,734 470.040,058	1.604	153	404.131,734 470.040,058	154	404.131,064 470.038,227	1.95
154	404.131,064 470.038,227	155	404.130,833 470.037,223	1.03	155	404.130,833 470.037,223	156	404.131,272 470.036,208	1.106	156	404.131,272 470.036,208	157	404.131,318 470.035,296	0.913
157	404.131,318 470.035,296	158	404.131,001 470.033,802	1.527	158	404.131,001 470.033,802	159	404.130,067 470.032,063	1.974	159	404.130,067 470.032,063	160	404.129,71 470.031,28	0.861
160	404.129,71 470.031,28	161	404.129,964 470.030,24	1.071	161	404.129,964 470.030,24	162	404.129,559 470.028,201	2.079	162	404.129,559 470.028,201	163	404.128,642 470.026,019	2.367
163	404.128,642 470.026,019	164	404.126,863 470.024,002	2.689	164	404.126,863 470.024,002	165	404.125,699 470.022,311	2.053	165	404.125,699 470.022,311	166	404.124,938 470.019,004	3.393
166	404.124,938 470.019,004	167	404.122,419 470.015,639	4.203	167	404.122,419 470.015,639	168	404.118,596 470.012,355	5.04	168	404.118,596 470.012,355	169	404.117,036 470.011,141	1.977
169	404.117,036 470.011,141	170	404.116,298 470.010,907	0.774	170	404.116,298 470.010,907	171	404.115,404 470.009,829	1.4	171	404.115,404 470.009,829	172	404.113,913 470.007,735	2.571
172	404.113,913 470.007,735	173	404.113,34 470.006,591	1.279	173	404.113,34 470.006,591	174	404.112,868 470.005,859	0.871	174	404.112,868 470.005,859	175	404.111,902 470.005,52	1.024
175	404.111,902 470.005,52	176	404.111,12 470.005,161	0.86	176	404.111,12 470.005,161	177	404.110,521 470.005,013	0.617	177	404.110,521 470.005,013	178	404.110,267 470.004,534	0.542
178	404.110,267 470.004,534	179	404.109,83 470.003,999	0.691	179	404.109,83 470.003,999	180	404.108,944 470.003,774	0.914	180	404.108,944 470.003,774	181	404.108,244 470.002,669	1.308
181	404.108,244 470.002,669	182	404.107,573 470.002,068	0.901	182	404.107,573 470.002,068	183	404.107,101 470.001,159	1.024	183	404.107,101 470.001,159	184	404.106,229 470.000,578	1.048
184	404.106,229 470.000,578	185	404.105,079 470.000,467	1.155	185	404.105,079 470.000,467	186	404.104,599 470.000,288	0.512	186	404.104,599 470.000,288	187	404.104,163 469.999,328	1.054
187	404.104,163 469.999,328	188	404.103,716 469.998,446	0.989	188	404.103,716 469.998,446	189	404.102,8 469.998,413	0.917	189	404.102,8 469.998,413	190	404.101,873 469.997,765	1.131
190	404.101,873 469.997,765	191	404.101,482 469.996,716	1.12	191	404.101,482 469.996,716	192	404.100,62 469.995,416	1.56	192	404.100,62 469.995,416	193	404.099,57 469.994,411	1.453
193	404.099,57 469.994,411	194	404.099,526 469.993,53	0.882	194	404.099,526 469.993,53	195	404.098,878 469.992,748	1.016	195	404.098,878 469.992,748	196	404.097,817 469.992,614	1.069
196	404.097,817 469.992,614	197	404.097,223 469.991,855	0.964	197	404.097,223 469.991,855	198	404.096,535 469.990,633	1.402	198	404.096,535 469.990,633	199	404.095,709 469.990,403	0.857
199	404.095,709 469.990,403	200	404.095,343 469.989,961	0.574	200	404.095,343 469.989,961	201	404.095,094 469.989,18	0.82	201	404.095,094 469.989,18	202	404.094,741 469.988,952	0.42
202	404.094,741 469.988,952	203	404.093,883 469.989,117	0.874	203	404.093,883 469.989,117	204	404.093,372 469.989,062	0.514	204	404.093,372 469.989,062	205	404.092,75 469.988,261	1.014
205	404.092,75 469.988,261	206	404.091,532 469.986,948	1.791	206	404.091,532 469.986,948	207	404.091,041 469.986,21	0.886	207	404.091,041 469.986,21	208	404.090,503 469.984,452	1.838
208	404.090,503 469.984,452	209	404.089,745 469.982,863	1.761	209	404.089,745 469.982,863	210	404.088,969 469.982,308	0.954	210	404.088,969 469.982,308	211	404.088,179 469.981,533	1.107
211	404.088,179 469.981,533	212	404.087,376 469.981,128	0.899	212	404.087,376 469.981,128	213	404.086,964 469.980,586	0.681	213	404.086,964 469.980,586	214	404.086,435 469.979,209	1.475
214	404.086,435 469.979,209	215	404.086,174 469.977,84	1.394	215	404.086,174 469.977,84	216	404.085,387 469.977,374	0.915	216	404.085,387 469.977,374	217	404.084,945 469.977,023	0.564

Punct început	X / Y	Punct sfârșit	X / Y	Lungime segment	Punct început	X / Y	Punct sfârșit	X / Y	Lungime segment	Punct început	X / Y	Punct sfârșit	X / Y	Lungime segment
217	404.084,945 469.977,023	218	404.084,565 469.975,717	1.36	218	404.084,565 469.975,717	219	404.083,945 469.974,042	1.786	219	404.083,945 469.974,042	220	404.083,227 469.973,651	0.818
220	404.083,227 469.973,651	221	404.083,031 469.972,302	1.363	221	404.083,031 469.972,302	222	404.081,974 469.971,482	1.338	222	404.081,974 469.971,482	223	404.081,408 469.970,612	1.038
223	404.081,408 469.970,612	224	404.081,147 469.969,449	1.192	224	404.081,147 469.969,449	225	404.080,964 469.968,083	1.378	225	404.080,964 469.968,083	226	404.080,348 469.967,123	1.141
226	404.080,348 469.967,123	227	404.079,908 469.965,817	1.378	227	404.079,908 469.965,817	228	404.079,48 469.964,324	1.553	228	404.079,48 469.964,324	229	404.079,4 469.963,294	1.033
229	404.079,4 469.963,294	230	404.079,844 469.962,857	0.623	230	404.079,844 469.962,857	231	404.080,18 469.961,437	1.459	231	404.080,18 469.961,437	232	404.080,207 469.960,954	0.484
232	404.080,207 469.960,954	233	404.079,972 469.960,678	0.362	233	404.079,972 469.960,678	234	404.079,65 469.959,593	1.132	234	404.079,65 469.959,593	235	404.079,757 469.958,481	1.117
235	404.079,757 469.958,481	236	404.079,436 469.957,759	0.79	236	404.079,436 469.957,759	237	404.079,382 469.957,042	0.719	237	404.079,382 469.957,042	238	404.079,838 469.955,997	1.14
238	404.079,838 469.955,997	239	404.079,751 469.954,73	1.27	239	404.079,751 469.954,73	240	404.079,347 469.953,761	1.05	240	404.079,347 469.953,761	241	404.079,434 469.952,554	1.21
241	404.079,434 469.952,554	242	404.079,534 469.951,083	1.474	242	404.079,534 469.951,083	243	404.078,96 469.950,177	1.073	243	404.078,96 469.950,177	244	404.078,241 469.949,562	0.946
244	404.078,241 469.949,562	245	404.077,549 469.946,25	3.384	245	404.077,549 469.946,25	246	404.077,223 469.944,487	1.793	246	404.077,223 469.944,487	247	404.076,32 469.943,647	1.233
247	404.076,32 469.943,647	248	404.076,377 469.942,925	0.724	248	404.076,377 469.942,925	249	404.076,857 469.941,066	1.92	249	404.076,857 469.941,066	250	404.076,774 469.940,084	0.986
250	404.076,774 469.940,084	251	404.076,188 469.939,468	0.85	251	404.076,188 469.939,468	252	404.075,771 469.937,866	1.655	252	404.075,771 469.937,866	253	404.075,688 469.937,18	0.691
253	404.075,688 469.937,18	254	404.074,95 469.936,93	0.779	254	404.074,95 469.936,93	255	404.074,346 469.936,275	0.891	255	404.074,346 469.936,275	256	404.073,681 469.934,81	1.609
256	404.073,681 469.934,81	257	404.073,001 469.933,691	1.309	257	404.073,001 469.933,691	258	404.079,416 469.933,476	6.419	258	404.079,416 469.933,476	259	404.090,528 469.931,199	11.34 3
259	404.090,528 469.931,199	260	404.098,05 469.930,66	7.541	260	404.098,05 469.930,66	261	404.107,435 469.931,281	9.406	261	404.107,435 469.931,281	262	404.116,068 469.931,171	8.634
262	404.116,068 469.931,171	263	404.119,792 469.929,796	3.97	263	404.119,792 469.929,796	264	404.136,351 469.919,58	19.45 7	264	404.136,351 469.919,58	265	404.154,99 469.905,988	23.06 8
265	404.154,99 469.905,988	266	404.173,693 469.890,361	24.37 2	266	404.173,693 469.890,361	267	404.175,58 469.888,715	2.504	267	404.175,58 469.888,715	268	404.295,082 469.969,935	144.4 9
268	404.295,082 469.969,935	269	404.321,957 469.994,608	36.48 3	269	404.321,957 469.994,608	270	404.368,189 470.042,634	66.66 3	270	404.368,189 470.042,634	271	404.336,776 470.077,517	46.94 3
271	404.336,776 470.077,517	272	404.280,321 470.130,181	77.20 5	272	404.280,321 470.130,181	273	404.237,508 470.161,804	53.22 6	273	404.237,508 470.161,804	274	404.194,863 470.188,8	50.47 2
274	404.194,863 470.188,8	275	404.069,986 469.956,876	263.4 07	275	404.069,986 469.956,876	276	404.066,497 469.933,131	24.0	276	404.066,497 469.933,131	1	404.071,45 469.933,558	4.971

\*\* Lungimile segmentelor sunt determinate în planul de proiecție Stereo 70 și sunt rotunjite la 1 milimetru.

\*\*\* Distanța dintre puncte este formată din segmente cumulate ce sunt mai mici decât valoarea 1 milimetru.





**DATE DESPRE IMOBILUL NR. 12865**

Oficiul de Cadastru și Publicitate Imobiliară SIBIU  
Biroul de Cadastru și Publicitate Imobiliară Saliste

**A. Partea I. Descrierea imobilului**

TEREN Extravilan

Adresa: Jud. Sibiu

Nr. Crt	Nr cadastral Nr. topografic	Suprafața* (mp)	Observații / Referințe
A1		18.460	Sector cadastral:90 Teren neimprejmut;

**B. Partea II. Proprietari și acte**

Inscrieri privitoare la dreptul de proprietate și alte drepturi reale		Referințe
/		
Act Normativ nr. 7, din 13/03/1996 emis de PARLAMENTUL ROMÂNIEI;		
B1	Intabulare, drept de PROPRIETATE, dobândit prin Lege, cota actuala 1/1, cota initiala 1/1 1) <b>NEIDENTIFICAT NEIDENTIFICAT</b>	A1
Act Administrativ nr. 15129, din 16/11/2023 emis de PRIMĂRIA COMUNEI JINA;		
B2	Se noteaza posesia factica asupra suprafetei de 18460 mp in favoarea lui 1) <b>DĂNULEȚIU DUMITRU</b>	A1

**C. Partea III. SARCINI .**

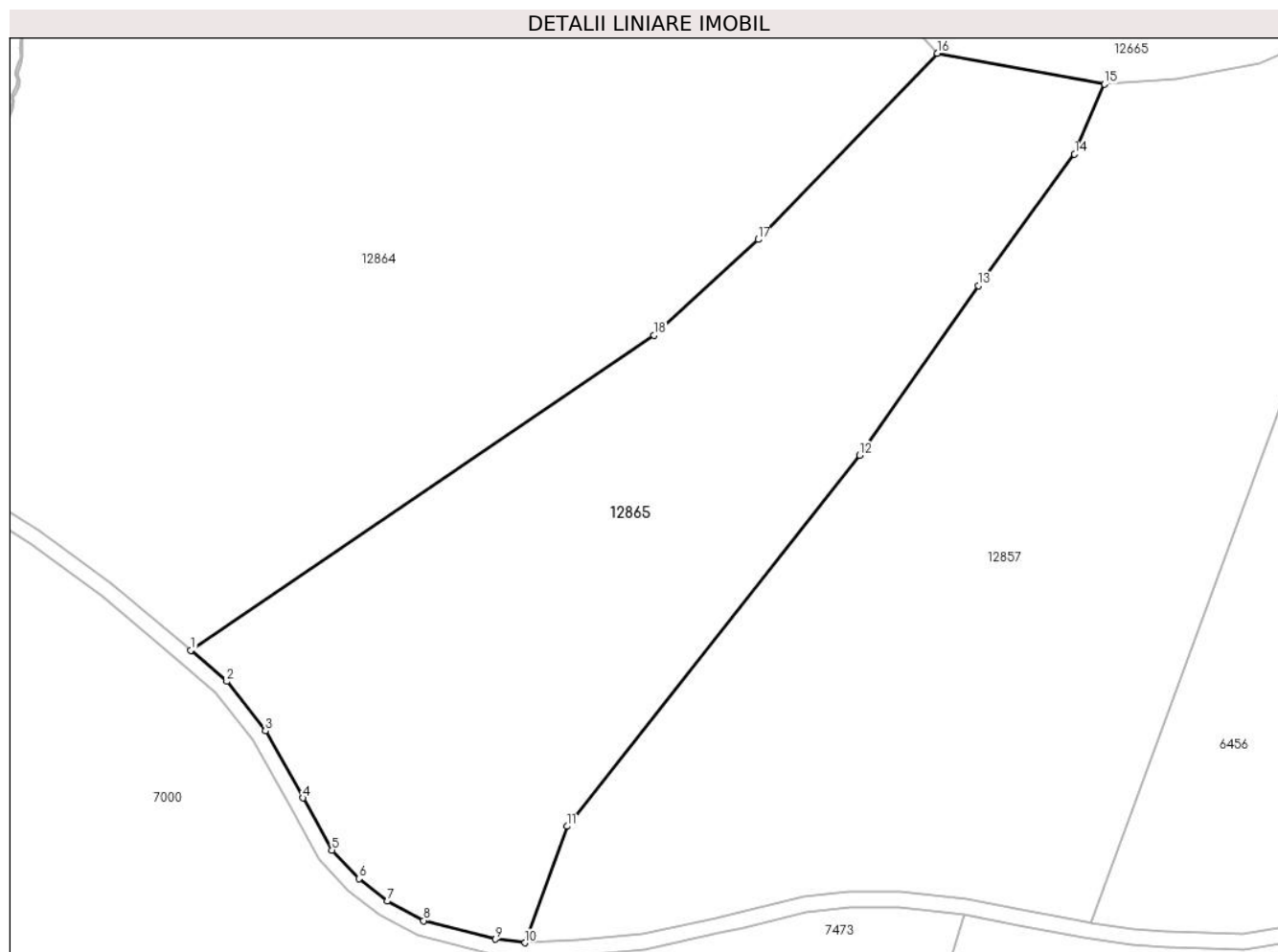
Inscrieri privind dezmembramintele dreptului de proprietate, drepturi reale de garanție și sarcini	Referințe
NU SUNT	

## Anexa Nr. 1 La Partea I

## Teren

Nr cadastral	Suprafața (mp)*	Observații / Referințe
	18.460	

\* Suprafața este determinată în planul de proiecție Stereo 70.



## Date referitoare la teren

Crt	Categorie folosință	Intra vilan	Suprafața (mp)	Tarla	Parcelă	Nr. topo	Observații / Referințe
1	faneata	NU	18.460	47	3032/15	-	

## Lungime Segmente

1) Valorile lungimilor segmentelor sunt obținute din proiecție în plan.

Punct început	X / Y	Punct sfârșit	X / Y	Lungime segment (** (m)
1	404.175,58 469.888,715	2	404.184,836 469.880,638	12.285
2	404.184,836 469.880,638	3	404.194,821 469.867,907	16.18
3	404.194,821 469.867,907	4	404.204,513 469.850,617	19.821
4	404.204,513 469.850,617	5	404.211,98 469.837,165	15.385
5	404.211,98 469.837,165	6	404.218,94 469.829,836	10.107

Punct început	X / Y	Punct sfârşit	X / Y	Lungime segment (** (m)
6	404.218,94 469.829,836	7	404.226,281 469.824,011	9.371
7	404.226,281 469.824,011	8	404.235,647 469.818,984	10.63
8	404.235,647 469.818,984	9	404.254,141 469.814,186	19.106
9	404.254,141 469.814,186	10	404.261,798 469.813,276	7.711
10	404.261,798 469.813,276	11	404.272,597 469.843,303	31.91
11	404.272,597 469.843,303	12	404.348,084 469.938,995	121.882
12	404.348,084 469.938,995	13	404.378,748 469.982,683	53.375
13	404.378,748 469.982,683	14	404.403,602 470.016,62	42.065
14	404.403,602 470.016,62	15	404.411,304 470.034,658	19.614
15	404.411,304 470.034,658	16	404.368,189 470.042,634	43.847
16	404.368,189 470.042,634	17	404.321,957 469.994,608	66.663
17	404.321,957 469.994,608	18	404.295,082 469.969,935	36.483
18	404.295,082 469.969,935	1	404.175,58 469.888,715	144.49

\*\* Lungimile segmentelor sunt determinate în planul de proiecție Stereo 70 și sunt rotunjite la 1 milimetru.

\*\*\* Distanța dintre puncte este formată din segmente cumulate ce sunt mai mici decât valoarea 1 milimetru.



**DATE DESPRE IMOBILUL NR. 12866**

Oficiul de Cadastru și Publicitate Imobiliară SIBIU  
Biroul de Cadastru și Publicitate Imobiliară Saliste

**A. Partea I. Descrierea imobilului**

TEREN Extravilan

Adresa: Jud. Sibiu

Nr. Crt	Nr cadastral Nr. topografic	Suprafața* (mp)	Observații / Referințe
A1		65	Sector cadastral:91 Teren neimprejmuit;

**B. Partea II. Proprietari și acte**

Inscrieri privitoare la dreptul de proprietate și alte drepturi reale	Referințe
/	
Act Normativ nr. 7, din 13/03/1996 emis de PARLAMENTUL ROMÂNIEI;	
B1	Inscrierea provizorie, drept de PROPRIETATE, dobandit prin Lege, cota actuala 1/1, cota initiala 1/1
	1) <b>COMUNA JINA</b> , CIF:0000000000000, PROPRIETAR NEIDENTIFICAT

**C. Partea III. SARCINI .**

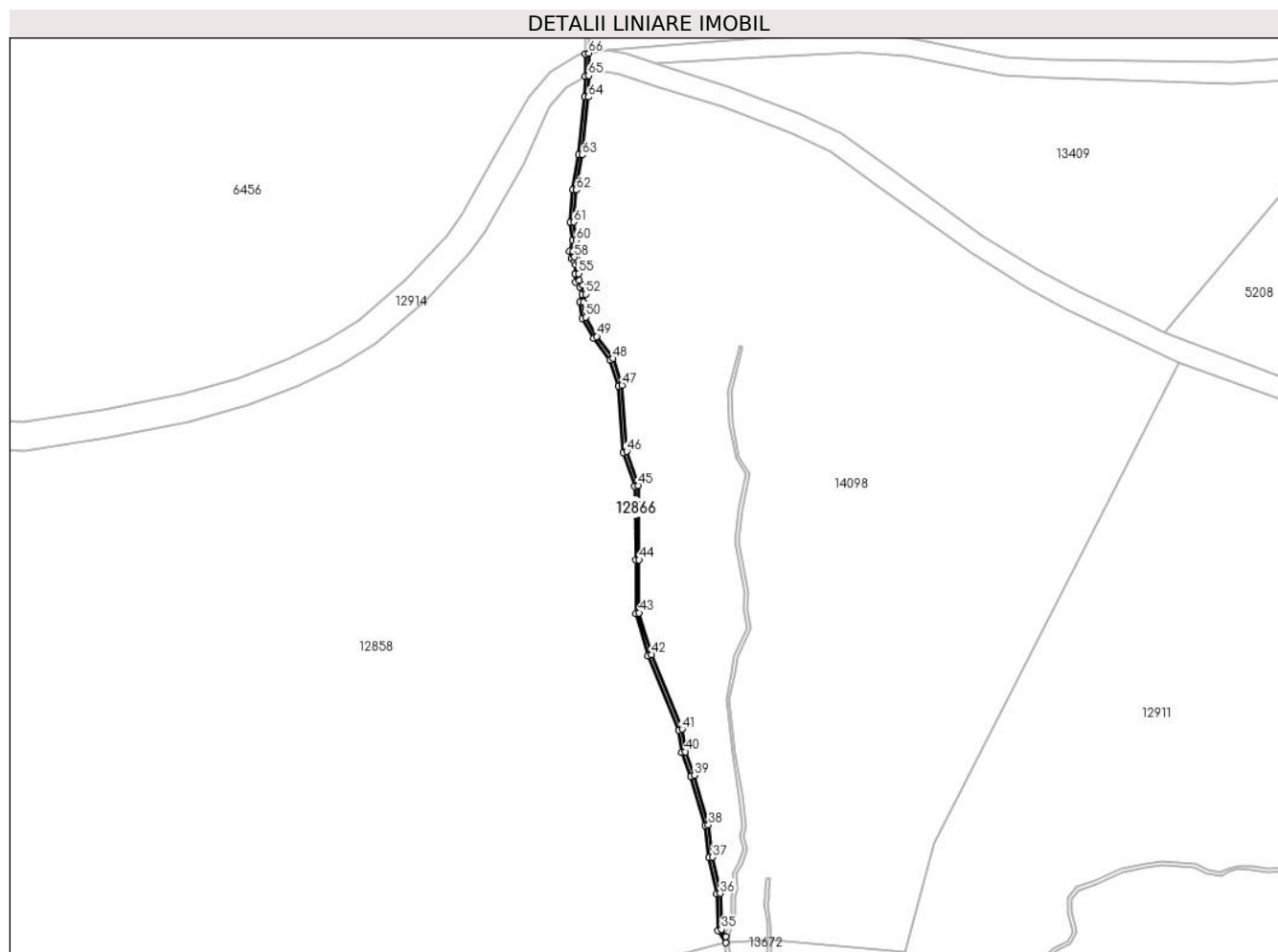
Inscrieri privind dezmembramintele dreptului de proprietate, drepturi reale de garanție și sarcini	Referințe
NU SUNT	

## Anexa Nr. 1 La Partea I

## Teren

Nr cadastral	Suprafața (mp)*	Observații / Referințe
	65	

\* Suprafața este determinată în planul de proiecție Stereo 70.



## Date referitoare la teren

Crt	Categorie folosință	Intravilan	Suprafața (mp)	Tarla	Parcelă	Nr. topo	Observații / Referințe
1	ape curgătoare	NU	65	50	3171	-	

## Lungime Segmente

1) Valorile lungimilor segmentelor sunt obținute din proiecție în plan.

Punct început	X / Y	Punct sfârșit	X / Y	Lungime segment	Punct început	X / Y	Punct sfârșit	X / Y	Lungime segment	Punct început	X / Y	Punct sfârșit	X / Y	Lungime segment
1	404.526,315 469.867,574	2	404.526,276 469.864,372	3.202	2	404.526,276 469.864,372	3	404.526,241 469.861,493	2.879	3	404.526,241 469.861,493	4	404.525,386 469.853,356	8.182
4	404.525,386 469.853,356	5	404.524,541 469.848,429	4.999	5	404.524,541 469.848,429	6	404.524,177 469.843,836	4.607	6	404.524,177 469.843,836	7	404.524,479 469.841,324	2.53
7	404.524,479 469.841,324	8	404.524,067 469.839,748	1.629	8	404.524,067 469.839,748	9	404.524,31 469.838,649	1.126	9	404.524,31 469.838,649	10	404.524,775 469.838,223	0.631
10	404.524,775 469.838,223	11	404.524,924 469.837,804	0.445	11	404.524,924 469.837,804	12	404.524,884 469.836,576	1.229	12	404.524,884 469.836,576	13	404.524,983 469.835,396	1.184
13	404.524,983 469.835,396	14	404.525,536 469.834,696	0.892	14	404.525,536 469.834,696	15	404.525,853 469.833,676	1.068	15	404.525,853 469.833,676	16	404.525,574 469.832,559	1.151

Punct început	X / Y	Punct sfârșit	X / Y	Lungime segment	Punct început	X / Y	Punct sfârșit	X / Y	Lungime segment	Punct început	X / Y	Punct sfârșit	X / Y	Lungime segment
16	404.525,574 469.832,559	17	404.525,876 469.830,295	2.284	17	404.525,876 469.830,295	18	404.527,518 469.827,457	3.279	18	404.527,518 469.827,457	19	404.529,788 469.824,387	3.818
19	404.529,788 469.824,387	20	404.531,012 469.820,747	3.84	20	404.531,012 469.820,747	21	404.531,646 469.811,388	9.38	21	404.531,646 469.811,388	22	404.533,308 469.806,605	5.064
22	404.533,308 469.806,605	23	404.533,411 469.796,211	10.395	23	404.533,411 469.796,211	24	404.533,411 469.788,667	7.544	24	404.533,411 469.788,667	25	404.535,195 469.782,677	6.25
25	404.535,195 469.782,677	26	404.539,507 469.772,209	11.321	26	404.539,507 469.772,209	27	404.539,963 469.769,04	3.202	27	404.539,963 469.769,04	28	404.541,2 469.765,673	3.587
28	404.541,2 469.765,673	29	404.543,198 469.758,725	7.23	29	404.543,198 469.758,725	30	404.543,783 469.754,196	4.567	30	404.543,783 469.754,196	31	404.544,843 469.749,115	5.19
31	404.544,843 469.749,115	32	404.545,02 469.743,939	5.179	32	404.545,02 469.743,939	33	404.546,111 469.742,21	2.044	33	404.546,111 469.742,21	34	404.546,158 469.743,072	0.863
34	404.546,158 469.743,072	35	404.545,515 469.744,092	1.206	35	404.545,515 469.744,092	36	404.545,341 469.749,175	5.086	36	404.545,341 469.749,175	37	404.544,276 469.754,28	5.215
37	404.544,276 469.754,28	38	404.543,689 469.758,826	4.584	38	404.543,689 469.758,826	39	404.541,676 469.765,829	7.287	39	404.541,676 469.765,829	40	404.540,45 469.769,163	3.552
40	404.540,45 469.769,163	41	404.539,993 469.772,342	3.212	41	404.539,993 469.772,342	42	404.535,667 469.782,844	11.358	42	404.535,667 469.782,844	43	404.533,911 469.788,739	6.151
43	404.533,911 469.788,739	44	404.533,911 469.796,214	7.475	44	404.533,911 469.796,214	45	404.533,807 469.806,691	10.478	45	404.533,807 469.806,691	46	404.532,14 469.811,489	5.079
46	404.532,14 469.811,489	47	404.531,507 469.820,845	9.377	47	404.531,507 469.820,845	48	404.530,237 469.824,621	3.984	48	404.530,237 469.824,621	49	404.527,937 469.827,732	3.869
49	404.527,937 469.827,732	50	404.526,359 469.830,46	3.152	50	404.526,359 469.830,46	51	404.526,082 469.832,531	2.089	51	404.526,082 469.832,531	52	404.526,372 469.833,69	1.195
52	404.526,372 469.833,69	53	404.525,986 469.834,933	1.302	53	404.525,986 469.834,933	54	404.525,468 469.835,588	0.835	54	404.525,468 469.835,588	55	404.525,385 469.836,589	1.004
55	404.525,385 469.836,589	56	404.525,427 469.837,882	1.294	56	404.525,427 469.837,882	57	404.525,204 469.838,508	0.665	57	404.525,204 469.838,508	58	404.524,764 469.838,911	0.597
58	404.524,764 469.838,911	59	404.524,581 469.839,738	0.847	59	404.524,581 469.839,738	60	404.524,987 469.841,289	1.603	60	404.524,987 469.841,289	61	404.524,679 469.843,846	2.575
61	404.524,679 469.843,846	62	404.525,038 469.848,367	4.535	62	404.525,038 469.848,367	63	404.525,881 469.853,288	4.993	63	404.525,881 469.853,288	64	404.526,741 469.861,463	8.22
64	404.526,741 469.861,463	65	404.526,778 469.864,475	3.012	65	404.526,778 469.864,475	66	404.526,816 469.867,649	3.174	66	404.526,816 469.867,649	1	404.526,315 469.867,574	0.507

\*\* Lungimile segmentelor sunt determinate în planul de proiecție Stereo 70 și sunt rotunjite la 1 milimetru.

\*\*\* Distanța dintre puncte este formată din segmente cumulate ce sunt mai mici decât valoarea 1 milimetru.





**DATE DESPRE IMOBILUL NR. 12867**

Oficiul de Cadastru și Publicitate Imobiliară SIBIU  
Biroul de Cadastru și Publicitate Imobiliară Saliste

**A. Partea I. Descrierea imobilului**

TEREN Extravilan

Adresa: Jud. Sibiu

Nr. Crt	Nr cadastral Nr. topografic	Suprafața* (mp)	Observații / Referințe
A1		195	Sector cadastral:91 Teren neimprejmuit;

**B. Partea II. Proprietari și acte**

Inscrieri privitoare la dreptul de proprietate și alte drepturi reale		Referințe
/		
Act Normativ nr. 7, din 13/03/1996 emis de PARLAMENTUL ROMÂNIEI;		
B1	Inscrierea provizorie, drept de PROPRIETATE, dobandit prin Lege, cota actuala 1/1, cota initiala 1/1	A1
1) <b>COMUNA JINA</b> , CIF:0000000000000, PROPRIETAR NEIDENTIFICAT		

**C. Partea III. SARCINI .**

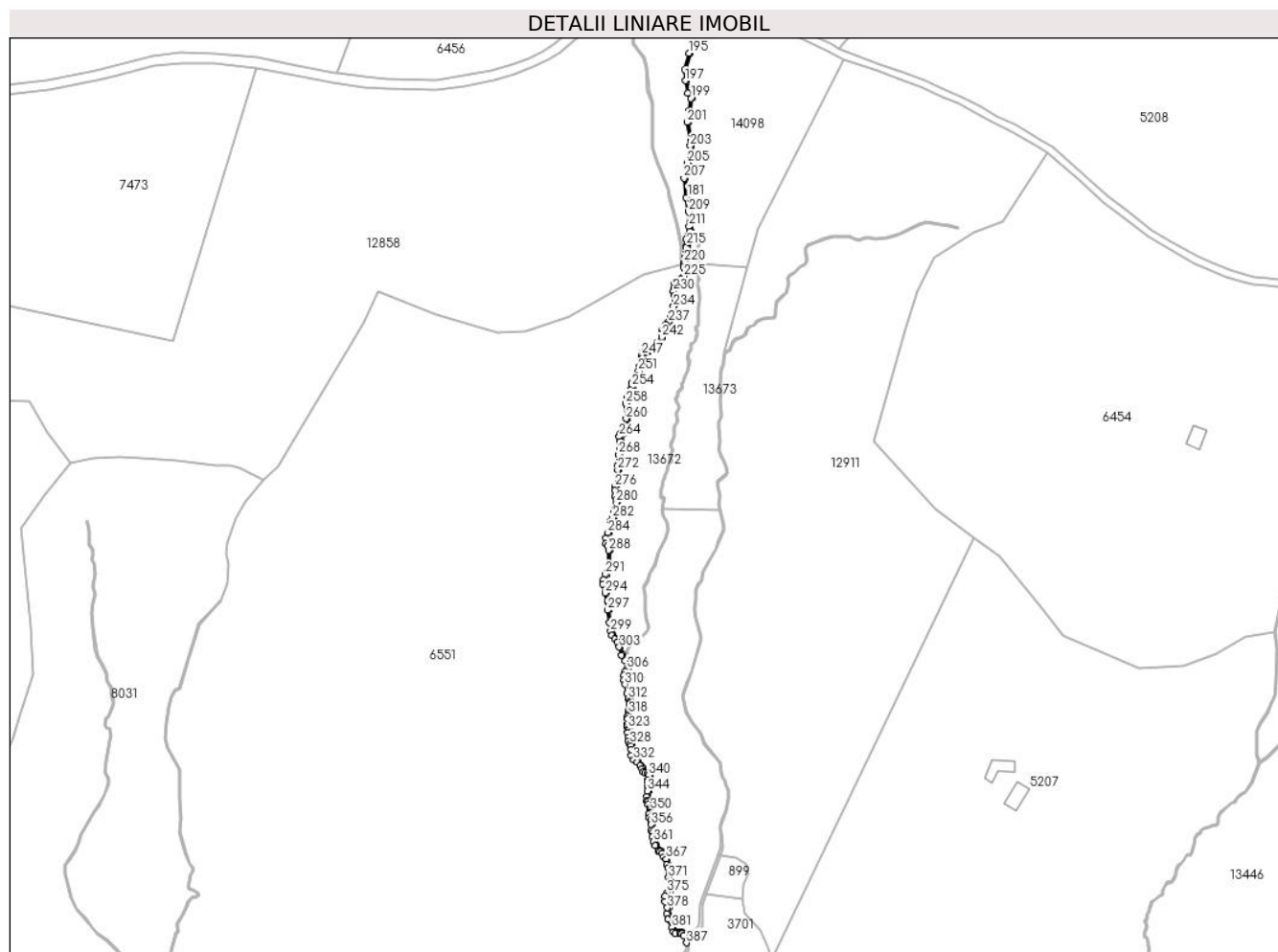
Inscrieri privind dezmembramintele dreptului de proprietate, drepturi reale de garanție și sarcini	Referințe
NU SUNT	

## Anexa Nr. 1 La Partea I

## Teren

Nr cadastral	Suprafața (mp)*	Observații / Referințe
	195	

\* Suprafața este determinată în planul de proiecție Stereo 70.



## Date referitoare la teren

Crt	Categorie folosință	Intravilan	Suprafața (mp)	Tarla	Parcelă	Nr. topo	Observații / Referințe
1	ape curgătoare	NU	195	50	3167	-	

## Lungime Segmente

1) Valorile lungimilor segmentelor sunt obținute din proiecție în plan.

Punct început	X / Y	Punct sfârșit	X / Y	Lungime segment	Punct început	X / Y	Punct sfârșit	X / Y	Lungime segment	Punct început	X / Y	Punct sfârșit	X / Y	Lungime segment
1	404.547,31 469.472,513	2	404.546,367 469.474,848	2.518	2	404.546,367 469.474,848	3	404.545,527 469.475,716	1.208	3	404.545,527 469.475,716	4	404.544,583 469.475,674	0.945
4	404.544,583 469.475,674	5	404.542,876 469.475,737	1.708	5	404.542,876 469.475,737	6	404.542,335 469.476,108	0.656	6	404.542,335 469.476,108	7	404.541,857 469.477,847	1.803
7	404.541,857 469.477,847	8	404.540,529 469.480,657	3.108	8	404.540,529 469.480,657	9	404.539,952 469.482,98	2.394	9	404.539,952 469.482,98	10	404.540,206 469.485,541	2.574
10	404.540,206 469.485,541	11	404.539,12 469.488,146	2.822	11	404.539,12 469.488,146	12	404.539,098 469.489,999	1.853	12	404.539,098 469.489,999	13	404.539,812 469.491,274	1.461
13	404.539,812 469.491,274	14	404.541,377 469.492,685	2.107	14	404.541,377 469.492,685	15	404.541,771 469.494,583	1.938	15	404.541,771 469.494,583	16	404.541,005 469.496,215	1.803

Punct început	X / Y	Punct sfârșit	X / Y	Lungime segment	Punct început	X / Y	Punct sfârșit	X / Y	Lungime segment	Punct început	X / Y	Punct sfârșit	X / Y	Lungime segment
16	404.541,005 469.496,215	17	404.540,444 469.497,592	1.487	17	404.540,444 469.497,592	18	404.540,614 469.499,666	2.081	18	404.540,614 469.499,666	19	404.540,308 469.501,713	2.07
19	404.540,308 469.501,713	20	404.539,695 469.502,767	1.219	20	404.539,695 469.502,767	21	404.539,525 469.505,13	2.369	21	404.539,525 469.505,13	22	404.538,486 469.506,189	1.484
22	404.538,486 469.506,189	23	404.537,652 469.507,65	1.682	23	404.537,652 469.507,65	24	404.536,972 469.508,262	0.915	24	404.536,972 469.508,262	25	404.536,156 469.508,551	0.866
25	404.536,156 469.508,551	26	404.535,152 469.510,506	2.198	26	404.535,152 469.510,506	27	404.534,35 469.512,01	1.704	27	404.534,35 469.512,01	28	404.533,996 469.513,593	1.622
28	404.533,996 469.513,593	29	404.534,401 469.514,509	1.002	29	404.534,401 469.514,509	30	404.534,081 469.515,851	1.38	30	404.534,081 469.515,851	31	404.533,488 469.516,472	0.859
31	404.533,488 469.516,472	32	404.533,563 469.518,681	2.21	32	404.533,563 469.518,681	33	404.533,563 469.519,936	1.255	33	404.533,563 469.519,936	34	404.533,339 469.520,896	0.986
34	404.533,339 469.520,896	35	404.532,666 469.521,676	1.03	35	404.532,666 469.521,676	36	404.532,548 469.522,722	1.053	36	404.532,548 469.522,722	37	404.533,018 469.523,469	0.883
37	404.533,018 469.523,469	38	404.533,343 469.524,426	1.011	38	404.533,343 469.524,426	39	404.533,235 469.525,616	1.195	39	404.533,235 469.525,616	40	404.532,322 469.526,96	1.625
40	404.532,322 469.526,96	41	404.532,118 469.527,904	0.966	41	404.532,118 469.527,904	42	404.531,753 469.528,312	0.547	42	404.531,753 469.528,312	43	404.531,778 469.529,858	1.546
43	404.531,778 469.529,858	44	404.531,959 469.531,963	2.113	44	404.531,959 469.531,963	45	404.532,245 469.533,604	1.666	45	404.532,245 469.533,604	46	404.531,953 469.535,553	1.971
46	404.531,953 469.535,553	47	404.532,159 469.536,609	1.076	47	404.532,159 469.536,609	48	404.532,495 469.538,277	1.702	48	404.532,495 469.538,277	49	404.532,321 469.539,176	0.916
49	404.532,321 469.539,176	50	404.531,953 469.539,576	0.544	50	404.531,953 469.539,576	51	404.530,859 469.539,674	1.098	51	404.530,859 469.539,674	52	404.530,349 469.540,02	0.616
52	404.530,349 469.540,02	53	404.529,892 469.541,098	1.171	53	404.529,892 469.541,098	54	404.528,96 469.542,495	1.679	54	404.528,96 469.542,495	55	404.527,779 469.543,946	1.871
55	404.527,779 469.543,946	56	404.526,449 469.544,829	1.596	56	404.526,449 469.544,829	57	404.525,577 469.546,338	1.743	57	404.525,577 469.546,338	58	404.525,49 469.548,63	2.294
58	404.525,49 469.548,63	59	404.525,594 469.550,245	1.618	59	404.525,594 469.550,245	60	404.525,091 469.551,092	0.985	60	404.525,091 469.551,092	61	404.524,427 469.552,245	1.331
61	404.524,427 469.552,245	62	404.524,481 469.553,562	1.318	62	404.524,481 469.553,562	63	404.524,193 469.555,291	1.753	63	404.524,193 469.555,291	64	404.524,425 469.556,156	0.896
64	404.524,425 469.556,156	65	404.524,454 469.557,028	0.872	65	404.524,454 469.557,028	66	404.523,875 469.557,814	0.976	66	404.523,875 469.557,814	67	404.524,006 469.558,697	0.893
67	404.524,006 469.558,697	68	404.524,197 469.560,812	2.124	68	404.524,197 469.560,812	69	404.524,203 469.561,673	0.861	69	404.524,203 469.561,673	70	404.524,641 469.562,728	1.142
70	404.524,641 469.562,728	71	404.524,628 469.564,351	1.623	71	404.524,628 469.564,351	72	404.524,707 469.566,355	2.006	72	404.524,707 469.566,355	73	404.525,354 469.566,782	0.775
73	404.525,354 469.566,782	74	404.525,365 469.567,462	0.68	74	404.525,365 469.567,462	75	404.524,839 469.568,207	0.912	75	404.524,839 469.568,207	76	404.524,213 469.569,013	1.021
76	404.524,213 469.569,013	77	404.523,917 469.571,051	2.059	77	404.523,917 469.571,051	78	404.523,043 469.574,713	3.765	78	404.523,043 469.574,713	79	404.522,624 469.576,351	1.691
79	404.522,624 469.576,351	80	404.522,823 469.578,148	1.808	80	404.522,823 469.578,148	81	404.523,467 469.579,273	1.296	81	404.523,467 469.579,273	82	404.523,804 469.580,761	1.526
82	404.523,804 469.580,761	83	404.523,293 469.584,334	3.609	83	404.523,293 469.584,334	84	404.522,905 469.584,859	0.653	84	404.522,905 469.584,859	85	404.521,677 469.586,523	2.068
85	404.521,677 469.586,523	86	404.520,772 469.589,691	3.295	86	404.520,772 469.589,691	87	404.519,813 469.591,821	2.336	87	404.519,813 469.591,821	88	404.518,953 469.592,933	1.406
88	404.518,953 469.592,933	89	404.517,793 469.594,434	1.897	89	404.517,793 469.594,434	90	404.517,313 469.595,852	1.497	90	404.517,313 469.595,852	91	404.516,775 469.599,184	3.375
91	404.516,775 469.599,184	92	404.516,202 469.604,196	5.045	92	404.516,202 469.604,196	93	404.516,542 469.606,179	2.012	93	404.516,542 469.606,179	94	404.516,148 469.607,841	1.708
94	404.516,148 469.607,841	95	404.515,164 469.611,207	3.507	95	404.515,164 469.611,207	96	404.514,226 469.614,565	3.487	96	404.514,226 469.614,565	97	404.514,477 469.616,289	1.742
97	404.514,477 469.616,289	98	404.515,088 469.618,246	2.05	98	404.515,088 469.618,246	99	404.516,148 469.620,024	2.07	99	404.516,148 469.620,024	100	404.516,492 469.622,063	2.068
100	404.516,492 469.622,063	101	404.516,527 469.628,132	6.069	101	404.516,527 469.628,132	102	404.516,006 469.630,012	1.951	102	404.516,006 469.630,012	103	404.515,485 469.630,945	1.069
103	404.515,485 469.630,945	104	404.515,485 469.632,956	2.011	104	404.515,485 469.632,956	105	404.516,276 469.634,932	2.128	105	404.516,276 469.634,932	106	404.517,355 469.639,553	4.745
106	404.517,355 469.639,553	107	404.518,111 469.640,815	1.471	107	404.518,111 469.640,815	108	404.518,578 469.643,832	3.053	108	404.518,578 469.643,832	109	404.519,656 469.647,099	3.44
109	404.519,656 469.647,099	110	404.519,675 469.648,421	1.322	110	404.519,675 469.648,421	111	404.519,136 469.649,66	1.351	111	404.519,136 469.649,66	112	404.519,046 469.652,066	2.408
112	404.519,046 469.652,066	113	404.518,938 469.653,215	1.154	113	404.518,938 469.653,215	114	404.520,502 469.654,992	2.367	114	404.520,502 469.654,992	115	404.520,859 469.655,59	0.696

Punct început	X / Y	Punct sfârșit	X / Y	Lungime segment	Punct început	X / Y	Punct sfârșit	X / Y	Lungime segment	Punct început	X / Y	Punct sfârșit	X / Y	Lungime segment
115	404.520,859 469.655,59	116	404.520,882 469.657,986	2.396	116	404.520,882 469.657,986	117	404.520,162 469.660,229	2.356	117	404.520,162 469.660,229	118	404.520,252 469.662,04	1.813
118	404.520,252 469.662,04	119	404.520,927 469.663,457	1.57	119	404.520,927 469.663,457	120	404.520,961 469.664,218	0.762	120	404.520,961 469.664,218	121	404.520,533 469.666,22	2.047
121	404.520,533 469.666,22	122	404.521,096 469.667,952	1.821	122	404.521,096 469.667,952	123	404.521,299 469.669,579	1.64	123	404.521,299 469.669,579	124	404.521,142 469.671,525	1.952
124	404.521,142 469.671,525	125	404.520,849 469.673,363	1.861	125	404.520,849 469.673,363	126	404.521,149 469.674,262	0.948	126	404.521,149 469.674,262	127	404.522,166 469.674,805	1.153
127	404.522,166 469.674,805	128	404.522,945 469.676,402	1.777	128	404.522,945 469.676,402	129	404.523,556 469.680,502	4.145	129	404.523,556 469.680,502	130	404.523,741 469.684,533	4.035
130	404.523,741 469.684,533	131	404.523,376 469.686,609	2.108	131	404.523,376 469.686,609	132	404.524,087 469.688,103	1.655	132	404.524,087 469.688,103	133	404.524,069 469.689,177	1.074
133	404.524,069 469.689,177	134	404.525,217 469.692,055	3.099	134	404.525,217 469.692,055	135	404.525,728 469.693,049	1.118	135	404.525,728 469.693,049	136	404.525,837 469.694,633	1.588
136	404.525,837 469.694,633	137	404.527,386 469.697,366	3.141	137	404.527,386 469.697,366	138	404.528,432 469.699,384	2.273	138	404.528,432 469.699,384	139	404.528,637 469.701,267	1.894
139	404.528,637 469.701,267	140	404.529,414 469.703,263	2.142	140	404.529,414 469.703,263	141	404.530,059 469.704,837	1.701	141	404.530,059 469.704,837	142	404.529,801 469.705,938	1.131
142	404.529,801 469.705,938	143	404.530,218 469.706,667	0.84	143	404.530,218 469.706,667	144	404.532,176 469.707,663	2.197	144	404.532,176 469.707,663	145	404.533,786 469.708,357	1.753
145	404.533,786 469.708,357	146	404.535,878 469.710,646	3.101	146	404.535,878 469.710,646	147	404.537,67 469.712,873	2.858	147	404.537,67 469.712,873	148	404.538,206 469.714,703	1.907
148	404.538,206 469.714,703	149	404.538,148 469.716,017	1.315	149	404.538,148 469.716,017	150	404.538,637 469.716,843	0.96	150	404.538,637 469.716,843	151	404.539,451 469.717,855	1.299
151	404.539,451 469.717,855	152	404.540,435 469.718,814	1.374	152	404.540,435 469.718,814	153	404.541,277 469.721,338	2.661	153	404.541,277 469.721,338	154	404.541,805 469.723,459	2.186
154	404.541,805 469.723,459	155	404.542,448 469.725,223	1.878	155	404.542,448 469.725,223	156	404.543,009 469.727,35	2.2	156	404.543,009 469.727,35	157	404.543,01 469.728,606	1.256
157	404.543,01 469.728,606	158	404.542,954 469.729,779	1.174	158	404.542,954 469.729,779	159	404.542,446 469.731,432	1.729	159	404.542,446 469.731,432	160	404.542,691 469.732,503	1.099
160	404.542,691 469.732,503	161	404.542,954 469.734,344	1.86	161	404.542,954 469.734,344	162	404.543,499 469.735,001	0.854	162	404.543,499 469.735,001	163	404.545,416 469.736,053	2.187
163	404.545,416 469.736,053	164	404.546,342 469.737,016	1.336	164	404.546,342 469.737,016	165	404.547,096 469.738,758	1.898	165	404.547,096 469.738,758	166	404.547,155 469.740,053	1.296
166	404.547,155 469.740,053	167	404.546,554 469.741,171	1.269	167	404.546,554 469.741,171	168	404.546,613 469.742,239	1.07	168	404.546,613 469.742,239	169	404.546,656 469.743,02	0.782
169	404.546,656 469.743,02	170	404.546,92 469.744,734	1.734	170	404.546,92 469.744,734	171	404.547,429 469.746,127	1.483	171	404.547,429 469.746,127	172	404.547,411 469.746,987	0.86
172	404.547,411 469.746,987	173	404.547,471 469.748,679	1.693	173	404.547,471 469.748,679	174	404.547,783 469.749,818	1.181	174	404.547,783 469.749,818	175	404.547,567 469.751,918	2.111
175	404.547,567 469.751,918	176	404.548,445 469.753,326	1.659	176	404.548,445 469.753,326	177	404.549,078 469.755,38	2.149	177	404.549,078 469.755,38	178	404.548,637 469.757,319	1.989
178	404.548,637 469.757,319	179	404.548,963 469.758,585	1.307	179	404.548,963 469.758,585	180	404.548,476 469.763,184	4.625	180	404.548,476 469.763,184	181	404.547,523 469.768,865	5.76
181	404.547,523 469.768,865	182	404.546,684 469.776,491	7.672	182	404.546,684 469.776,491	183	404.547,429 469.780,181	3.764	183	404.547,429 469.780,181	184	404.547,832 469.782,444	2.299
184	404.547,832 469.782,444	185	404.549,6 469.786,474	4.401	185	404.549,6 469.786,474	186	404.549,126 469.789,377	2.941	186	404.549,126 469.789,377	187	404.549,343 469.791,524	2.158
187	404.549,343 469.791,524	188	404.547,924 469.798,814	7.427	188	404.547,924 469.798,814	189	404.548,534 469.803,277	4.504	189	404.548,534 469.803,277	190	404.549,441 469.808,42	5.222
190	404.549,441 469.808,42	191	404.548,042 469.810,709	2.683	191	404.548,042 469.810,709	192	404.547,127 469.815,47	4.848	192	404.547,127 469.815,47	193	404.546,99 469.819,884	4.416
193	404.546,99 469.819,884	194	404.548,559 469.826,255	6.561	194	404.548,559 469.826,255	195	404.548,073 469.826,374	0.5	195	404.548,073 469.826,374	196	404.546,489 469.819,937	6.629
196	404.546,489 469.819,937	197	404.546,628 469.815,414	4.525	197	404.546,628 469.815,414	198	404.547,568 469.810,526	4.978	198	404.547,568 469.810,526	199	404.548,916 469.808,32	2.585
199	404.548,916 469.808,32	200	404.548,04 469.803,355	5.042	200	404.548,04 469.803,355	201	404.547,417 469.798,8	4.597	201	404.547,417 469.798,8	202	404.548,838 469.791,501	7.436
202	404.548,838 469.791,501	203	404.548,622 469.789,361	2.151	203	404.548,622 469.789,361	204	404.549,083 469.786,54	2.858	204	404.549,083 469.786,54	205	404.547,35 469.782,59	4.313
205	404.547,35 469.782,59	206	404.546,937 469.780,274	2.353	206	404.546,937 469.780,274	207	404.546,179 469.776,514	3.836	207	404.546,179 469.776,514	208	404.547,028 469.768,797	7.764
208	404.547,028 469.768,797	209	404.547,98 469.763,116	5.76	209	404.547,98 469.763,116	210	404.548,456 469.758,622	4.519	210	404.548,456 469.758,622	211	404.548,122 469.757,326	1.338
211	404.548,122 469.757,326	212	404.548,561 469.755,399	1.976	212	404.548,561 469.755,399	213	404.547,986 469.753,536	1.95	213	404.547,986 469.753,536	214	404.547,052 469.752,037	1.766

Punct început	X / Y	Punct sfârșit	X / Y	Lungime segment	Punct început	X / Y	Punct sfârșit	X / Y	Lungime segment	Punct început	X / Y	Punct sfârșit	X / Y	Lungime segment
214	404.547,052 469.752,037	215	404.547,276 469.749,86	2.188	215	404.547,276 469.749,86	216	404.546,973 469.748,755	1.146	216	404.546,973 469.748,755	217	404.546,911 469.746,991	1.765
217	404.546,911 469.746,991	218	404.546,927 469.746,211	0.78	218	404.546,927 469.746,211	219	404.546,433 469.744,859	1.439	219	404.546,433 469.744,859	220	404.546,158 469.743,072	1.808
220	404.546,158 469.743,072	221	404.546,111 469.742,21	0.863	221	404.546,111 469.742,21	222	404.546,047 469.741,058	1.154	222	404.546,047 469.741,058	223	404.546,649 469.739,938	1.272
223	404.546,649 469.739,938	224	404.546,6 469.738,873	1.066	224	404.546,6 469.738,873	225	404.545,919 469.737,298	1.716	225	404.545,919 469.737,298	226	404.545,109 469.736,455	1.169
226	404.545,109 469.736,455	227	404.543,175 469.735,394	2.206	227	404.543,175 469.735,394	228	404.542,479 469.734,554	1.091	228	404.542,479 469.734,554	229	404.542,199 469.732,594	1.98
229	404.542,199 469.732,594	230	404.541,929 469.731,413	1.211	230	404.541,929 469.731,413	231	404.542,457 469.729,692	1.8	231	404.542,457 469.729,692	232	404.542,51 469.728,594	1.099
232	404.542,51 469.728,594	233	404.542,509 469.727,415	1.179	233	404.542,509 469.727,415	234	404.541,971 469.725,373	2.112	234	404.541,971 469.725,373	235	404.541,326 469.723,605	1.882
235	404.541,326 469.723,605	236	404.540,797 469.721,477	2.193	236	404.540,797 469.721,477	237	404.539,999 469.719,087	2.52	237	404.539,999 469.719,087	238	404.539,081 469.718,192	1.282
238	404.539,081 469.718,192	239	404.538,225 469.717,129	1.365	239	404.538,225 469.717,129	240	404.537,642 469.716,144	1.145	240	404.537,642 469.716,144	241	404.537,703 469.714,764	1.381
241	404.537,703 469.714,764	242	404.537,218 469.713,109	1.725	242	404.537,218 469.713,109	243	404.535,498 469.710,972	2.743	243	404.535,498 469.710,972	244	404.533,489 469.708,774	2.978
244	404.533,489 469.708,774	245	404.531,963 469.708,116	1.662	245	404.531,963 469.708,116	246	404.529,858 469.707,045	2.362	246	404.529,858 469.707,045	247	404.529,269 469.706,015	1.187
247	404.529,269 469.706,015	248	404.529,536 469.704,879	1.167	248	404.529,536 469.704,879	249	404.528,949 469.703,449	1.546	249	404.528,949 469.703,449	250	404.528,147 469.701,386	2.213
250	404.528,147 469.701,386	251	404.527,945 469.699,531	1.866	251	404.527,945 469.699,531	252	404.526,947 469.697,604	2.17	252	404.526,947 469.697,604	253	404.525,346 469.694,781	3.245
253	404.525,346 469.694,781	254	404.525,236 469.693,186	1.599	254	404.525,236 469.693,186	255	404.524,761 469.692,262	1.039	255	404.524,761 469.692,262	256	404.523,567 469.689,269	3.222
256	404.523,567 469.689,269	257	404.523,585 469.688,212	1.057	257	404.523,585 469.688,212	258	404.522,856 469.686,68	1.697	258	404.522,856 469.686,68	259	404.523,239 469.684,501	2.212
259	404.523,239 469.684,501	260	404.523,058 469.680,55	3.955	260	404.523,058 469.680,55	261	404.522,462 469.676,552	4.042	261	404.522,462 469.676,552	262	404.521,788 469.675,169	1.538
262	404.521,788 469.675,169	263	404.520,737 469.674,609	1.191	263	404.520,737 469.674,609	264	404.520,336 469.673,405	1.269	264	404.520,336 469.673,405	265	404.520,645 469.671,465	1.964
265	404.520,645 469.671,465	266	404.520,797 469.669,59	1.881	266	404.520,797 469.669,59	267	404.520,605 469.668,062	1.54	267	404.520,605 469.668,062	268	404.520,016 469.666,247	1.908
268	404.520,016 469.666,247	269	404.520,458 469.664,176	2.118	269	404.520,458 469.664,176	270	404.520,432 469.663,581	0.596	270	404.520,432 469.663,581	271	404.519,757 469.662,165	1.569
271	404.519,757 469.662,165	272	404.519,658 469.660,163	2.004	272	404.519,658 469.660,163	273	404.520,381 469.657,91	2.366	273	404.520,381 469.657,91	274	404.520,361 469.655,731	2.179
274	404.520,361 469.655,731	275	404.520,096 469.655,288	0.516	275	404.520,096 469.655,288	276	404.518,42 469.653,383	2.537	276	404.518,42 469.653,383	277	404.518,547 469.652,033	1.356
277	404.518,547 469.652,033	278	404.518,64 469.649,547	2.488	278	404.518,64 469.649,547	279	404.519,174 469.648,32	1.338	279	404.519,174 469.648,32	280	404.519,157 469.647,183	1.137
280	404.519,157 469.647,183	281	404.518,09 469.643,949	3.405	281	404.518,09 469.643,949	282	404.517,632 469.640,988	2.996	282	404.517,632 469.640,988	283	404.516,886 469.639,742	1.452
283	404.516,886 469.639,742	284	404.515,797 469.635,082	4.786	284	404.515,797 469.635,082	285	404.514,985 469.633,053	2.185	285	404.514,985 469.633,053	286	404.514,985 469.630,815	2.238
286	404.514,985 469.630,815	287	404.515,54 469.629,82	1.139	287	404.515,54 469.629,82	288	404.516,027 469.628,065	1.821	288	404.516,027 469.628,065	289	404.515,992 469.622,106	5.959
289	404.515,992 469.622,106	290	404.515,671 469.620,199	1.934	290	404.515,671 469.620,199	291	404.514,629 469.618,452	2.034	291	404.514,629 469.618,452	292	404.513,988 469.616,4	2.15
292	404.513,988 469.616,4	293	404.513,716 469.614,533	1.887	293	404.513,716 469.614,533	294	404.514,684 469.611,07	3.596	294	404.514,684 469.611,07	295	404.515,665 469.607,713	3.497
295	404.515,665 469.607,713	296	404.516,032 469.606,163	1.593	296	404.516,032 469.606,163	297	404.515,697 469.604,21	1.982	297	404.515,697 469.604,21	298	404.516,279 469.599,116	5.127
298	404.516,279 469.599,116	299	404.516,826 469.595,731	3.429	299	404.516,826 469.595,731	300	404.517,346 469.594,195	1.622	300	404.517,346 469.594,195	301	404.518,558 469.592,627	1.982
301	404.518,558 469.592,627	302	404.519,381 469.591,561	1.347	302	404.519,381 469.591,561	303	404.520,301 469.589,519	2.24	303	404.520,301 469.589,519	304	404.521,225 469.586,288	3.361
304	404.521,225 469.586,288	305	404.522,721 469.584,155	2.605	305	404.522,721 469.584,155	306	404.523,301 469.580,765	3.439	306	404.523,301 469.580,765	307	404.522,7 469.579,68	1.24
307	404.522,7 469.579,68	308	404.522,187 469.578,246	1.523	308	404.522,187 469.578,246	309	404.522,111 469.576,339	1.909	309	404.522,111 469.576,339	310	404.522,558 469.574,593	1.802
310	404.522,558 469.574,593	311	404.523,426 469.570,957	3.738	311	404.523,426 469.570,957	312	404.523,738 469.568,81	2.17	312	404.523,738 469.568,81	313	404.524,437 469.567,909	1.14

Punct început	X / Y	Punct sfârșit	X / Y	Lungime segment	Punct început	X / Y	Punct sfârșit	X / Y	Lungime segment	Punct început	X / Y	Punct sfârșit	X / Y	Lungime segment
313	404.524,437 469.567,909	314	404.524,863 469.567,307	0.737	314	404.524,863 469.567,307	315	404.524,859 469.567,054	0.253	315	404.524,859 469.567,054	316	404.524,218 469.566,631	0.768
316	404.524,218 469.566,631	317	404.524,128 469.564,359	2.274	317	404.524,128 469.564,359	318	404.524,141 469.562,825	1.534	318	404.524,141 469.562,825	319	404.523,703 469.561,774	1.139
319	404.523,703 469.561,774	320	404.523,697 469.560,837	0.937	320	404.523,697 469.560,837	321	404.523,51 469.558,756	2.089	321	404.523,51 469.558,756	322	404.523,351 469.557,683	1.085
322	404.523,351 469.557,683	323	404.523,948 469.556,872	1.007	323	404.523,948 469.556,872	324	404.523,927 469.556,23	0.642	324	404.523,927 469.556,23	325	404.523,682 469.555,315	0.947
325	404.523,682 469.555,315	326	404.523,979 469.553,531	1.809	326	404.523,979 469.553,531	327	404.523,921 469.552,121	1.411	327	404.523,921 469.552,121	328	404.524,659 469.550,839	1.479
328	404.524,659 469.550,839	329	404.525,085 469.550,123	0.833	329	404.525,085 469.550,123	330	404.524,989 469.548,637	1.489	330	404.524,989 469.548,637	331	404.525,082 469.546,195	2.444
331	404.525,082 469.546,195	332	404.526,075 469.544,477	1.984	332	404.526,075 469.544,477	333	404.527,439 469.543,571	1.637	333	404.527,439 469.543,571	334	404.528,558 469.542,197	1.772
334	404.528,558 469.542,197	335	404.529,45 469.540,859	1.608	335	404.529,45 469.540,859	336	404.529,946 469.539,69	1.27	336	404.529,946 469.539,69	337	404.530,685 469.539,187	0.894
337	404.530,685 469.539,187	338	404.531,716 469.539,095	1.035	338	404.531,716 469.539,095	339	404.531,857 469.538,942	0.208	339	404.531,857 469.538,942	340	404.531,985 469.538,279	0.675
340	404.531,985 469.538,279	341	404.531,668 469.536,707	1.604	341	404.531,668 469.536,707	342	404.531,445 469.535,564	1.165	342	404.531,445 469.535,564	343	404.531,739 469.533,61	1.976
343	404.531,739 469.533,61	344	404.531,463 469.532,028	1.606	344	404.531,463 469.532,028	345	404.531,278 469.529,883	2.153	345	404.531,278 469.529,883	346	404.531,25 469.528,124	1.759
346	404.531,25 469.528,124	347	404.531,657 469.527,669	0.61	347	404.531,657 469.527,669	348	404.531,854 469.526,76	0.93	348	404.531,854 469.526,76	349	404.532,749 469.525,442	1.593
349	404.532,749 469.525,442	350	404.532,835 469.524,486	0.96	350	404.532,835 469.524,486	351	404.532,563 469.523,685	0.846	351	404.532,563 469.523,685	352	404.532,032 469.522,84	0.998
352	404.532,032 469.522,84	353	404.532,186 469.521,466	1.383	353	404.532,186 469.521,466	354	404.532,88 469.520,663	1.061	354	404.532,88 469.520,663	355	404.533,063 469.519,878	0.806
355	404.533,063 469.519,878	356	404.533,063 469.518,69	1.188	356	404.533,063 469.518,69	357	404.532,981 469.516,278	2.413	357	404.532,981 469.516,278	358	404.533,626 469.515,603	0.934
358	404.533,626 469.515,603	359	404.533,876 469.514,557	1.075	359	404.533,876 469.514,557	360	404.533,472 469.513,645	0.997	360	404.533,472 469.513,645	361	404.533,877 469.511,835	1.855
361	404.533,877 469.511,835	362	404.534,709 469.510,275	1.768	362	404.534,709 469.510,275	363	404.535,802 469.508,146	2.393	363	404.535,802 469.508,146	364	404.536,712 469.507,824	0.965
364	404.536,712 469.507,824	365	404.537,258 469.507,333	0.734	365	404.537,258 469.507,333	366	404.538,084 469.505,885	1.667	366	404.538,084 469.505,885	367	404.539,04 469.504,91	1.365
367	404.539,04 469.504,91	368	404.539,205 469.502,616	2.3	368	404.539,205 469.502,616	369	404.539,827 469.501,544	1.239	369	404.539,827 469.501,544	370	404.540,111 469.499,649	1.916
370	404.540,111 469.499,649	371	404.539,936 469.497,514	2.142	371	404.539,936 469.497,514	372	404.540,547 469.496,014	1.62	372	404.540,547 469.496,014	373	404.541,247 469.494,521	1.649
373	404.541,247 469.494,521	374	404.540,921 469.492,947	1.607	374	404.540,921 469.492,947	375	404.539,417 469.491,59	2.026	375	404.539,417 469.491,59	376	404.538,597 469.490,127	1.677
376	404.538,597 469.490,127	377	404.538,622 469.488,043	2.084	377	404.538,622 469.488,043	378	404.539,483 469.485,501	2.684	378	404.539,483 469.485,501	379	404.539,209 469.483,251	2.267
379	404.539,209 469.483,251	380	404.539,718 469.480,894	2.411	380	404.539,718 469.480,894	381	404.541,387 469.477,672	3.629	381	404.541,387 469.477,672	382	404.541,901 469.475,8	1.941
382	404.541,901 469.475,8	383	404.542,712 469.475,243	0.984	383	404.542,712 469.475,243	384	404.544,585 469.475,173	1.874	384	404.544,585 469.475,173	385	404.545,324 469.475,207	0.74
385	404.545,324 469.475,207	386	404.545,94 469.474,571	0.885	386	404.545,94 469.474,571	387	404.547,166 469.471,532	3.277	387	404.547,166 469.471,532	1	404.547,31 469.472,513	0.992

\*\* Lungimile segmentelor sunt determinate în planul de proiecție Stereo 70 și sunt rotunjite la 1 milimetru.

\*\*\* Distanța dintre puncte este formată din segmente cumulate ce sunt mai mici decât valoarea 1 milimetru.



## DATE DESPRE IMOBILUL NR. 12868

Oficiul de Cadastru și Publicitate Imobiliară SIBIU  
Biroul de Cadastru și Publicitate Imobiliară Saliste

## A. Partea I. Descrierea imobilului

TEREN Extravilan

Nr. CF vechi:3625 Jina  
Nr. topografic:5467/1/1

Adresa: Jud. Sibiu

Nr. Crt	Nr cadastral Nr. topografic	Suprafața* (mp)	Observații / Referințe
A1	102702	32.787	Sector cadastral:135 Teren neimprejmuit;

## Construcții

Crt	Nr cadastral Nr. topografic	Adresa	Observații / Referințe
A1.1	102702-C1	Jud. Sibiu	Nr. niveluri:1; S. construita la sol:41 mp; ANEXA-P
A1.2	102702-C2	Jud. Sibiu	Nr. niveluri:1; S. construita la sol:32 mp; ANEXA-P
A1.3	102702-C3	Jud. Sibiu	Nr. niveluri:1; S. construita la sol:39 mp; ANEXA-P

## B. Partea II. Proprietari și acte

Inscrieri privitoare la dreptul de proprietate și alte drepturi reale		Referințe
<b>1184 / 14/06/1918</b>		
Act Notarial nr. 0, din 16/05/1918 emis de -;		
B1	Intabulare, drept de PROPRIETATE, cu titlu de drept cumparare, dobandit prin Conventie, cota actuala 2/4, cota initiala 1/2 1) <b>MORAR VASILE</b> OBSERVATII: (provenita din conversia CF 3625 Jina)	A1
<b>1188 / 14/06/1918</b>		
Act Notarial nr. 0, din 14/05/1918 emis de -;		
B2	Intabulare, drept de PROPRIETATE, cu titlu de drept cumparare, dobandit prin Conventie, cota actuala 1/4, cota initiala 1/4 1) <b>BUDRALA PAMFILIE</b> OBSERVATII: (provenita din conversia CF 3625 Jina)	A1
<b>594 / 29/04/1997</b>		
Act Notarial nr. 38, din 08/04/1997 emis de NP POPA LUPAS ELISAVETA;		
B3	Intabulare, drept de PROPRIETATE, cu titlu de drept donatie, dobandit prin Conventie, cota actuala 1/4, cota initiala 2/8 1) <b>PAMFILOIU DUMITRU</b> , si sotia 2) <b>PAMFILOIU ILEANA</b> , bun comun, NS.BEBESELEA OBSERVATII: (provenita din conversia CF 3625 Jina)	A1
/		
Act Administrativ nr. 3582, din 26/01/2024 emis de PRIMĂRIA COMUNEI JINA;		
B4	Se noteaza posesia factica asupra suprafetei de 32787 mp in favoarea lui 1) <b>PAMFILOIU ILEANA</b> 2) <b>PAMFILOIU DUMITRU</b>	A1
Act Normativ nr. 7, din 13/03/1996 emis de PARLAMENTUL ROMÂNIEI;		
B5	Intabulare, drept de PROPRIETATE, dobandit prin Lege, cota actuala 1/1, cota initiala 1/1 1) <b>PAMFILOIU DUMITRU</b> 2) <b>PAMFILOIU ILEANA</b>	A1.1, A1.2, A1.3

## C. Partea III. SARCINI .

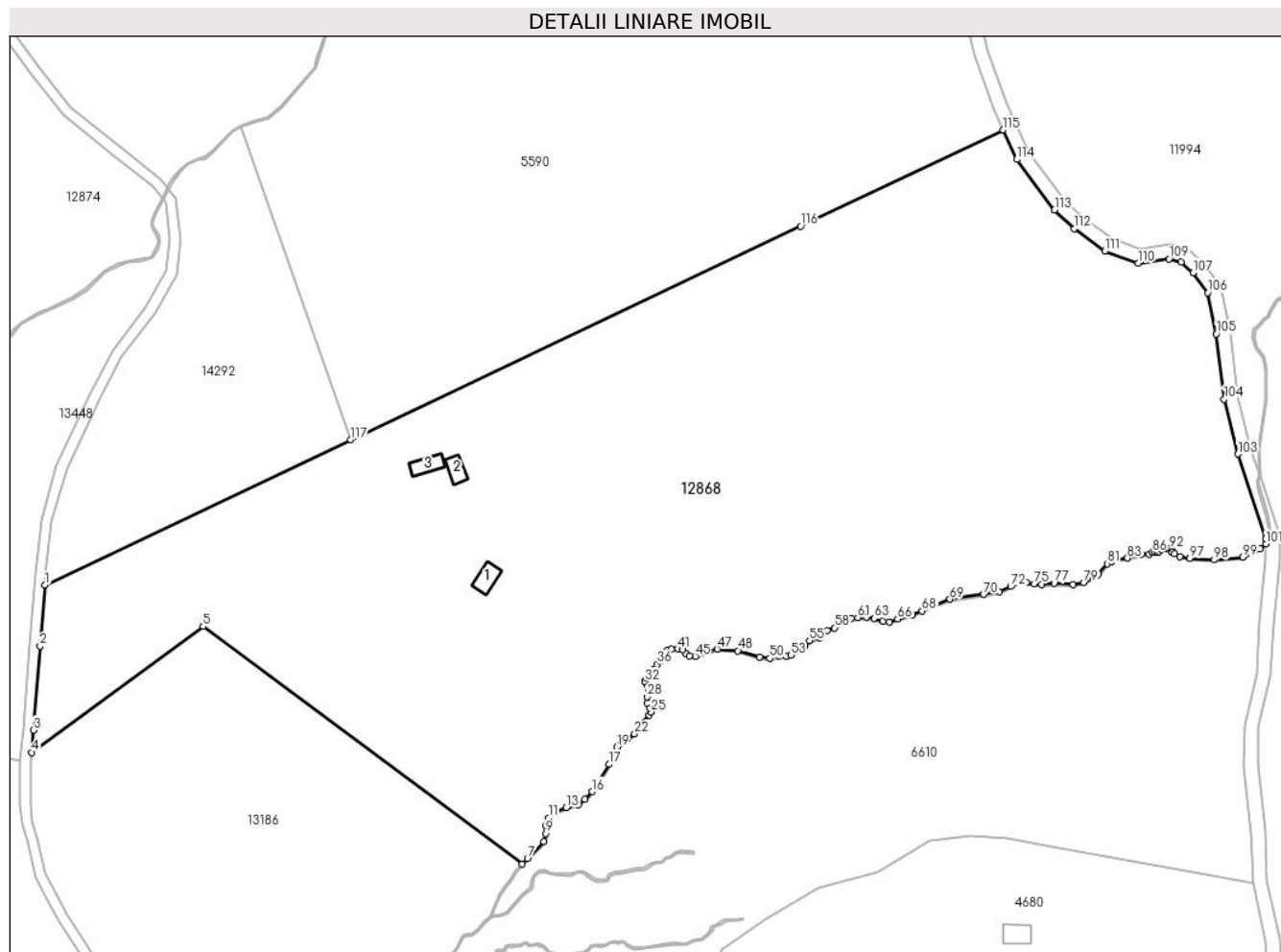
Inscrieri privind dezmembramintele dreptului de proprietate, drepturi reale de garanție și sarcini	Referințe
NU SUNT	

## Anexa Nr. 1 La Partea I

## Teren

Nr cadastral	Suprafața (mp)*	Observații / Referințe
102702	32.787	

\* Suprafața este determinată în planul de proiecție Stereo 70.



## Date referitoare la teren

Crt	Categorie folosință	Intravilan	Suprafața (mp)	Tarla	Parcelă	Nr. topo	Observații / Referințe
1	curți constructii	NU	556	51	3219,3220,3 221,3223,32 24	5467/1/1	
2	faneata	NU	32.231	51	3222,3225,3 227/1,3218/2	5467/1/1	fanat

## Date referitoare la construcții

Crt	Număr	Destinație construcție	Supraf. (mp)	Situație juridică	Observații / Referințe
A1.1	102702-C1	constructii anexa	41	Cu acte	Nr. niveluri:1; S. construita la sol:41 mp; ANEXA-P
A1.2	102702-C2	constructii anexa	32	Cu acte	Nr. niveluri:1; S. construita la sol:32 mp; ANEXA-P
A1.3	102702-C3	constructii anexa	39	Cu acte	Nr. niveluri:1; S. construita la sol:39 mp; ANEXA-P

## Lungime Segmente

1) Valorile lungimilor segmentelor sunt obținute din proiecție în plan.

Punct început	X / Y	Punct sfârșit	X / Y	Lungime segment
1	405.029,412 469.438,022	2	405.028,036 469.420,666	17.41
2	405.028,036 469.420,666	3	405.026,138 469.396,73	24.01 1
3	405.026,138 469.396,73	4	405.025,614 469.390,375	6.377



Punct început	X / Y	Punct sfârșit	X / Y	Lungime segment	Punct început	X / Y	Punct sfârșit	X / Y	Lungime segment	Punct început	X / Y	Punct sfârșit	X / Y	Lungime segment
4	405.025,614 469.390,375	5	405.074,475 469.426,248	60.616	5	405.074,475 469.426,248	6	405.165,45 469.358,55	113.4	6	405.165,45 469.358,55	7	405.166,976 469.360,116	2.187
7	405.166,976 469.360,116	8	405.171,593 469.364,979	6.706	8	405.171,593 469.364,979	9	405.172,236 469.367,294	2.403	9	405.172,236 469.367,294	10	405.172,079 469.369,444	2.156
10	405.172,079 469.369,444	11	405.172,995 469.371,705	2.44	11	405.172,995 469.371,705	12	405.174,214 469.373,01	1.786	12	405.174,214 469.373,01	13	405.178,029 469.374,644	4.15
13	405.178,029 469.374,644	14	405.181,491 469.375,567	3.583	14	405.181,491 469.375,567	15	405.183,32 469.377,137	2.41	15	405.183,32 469.377,137	16	405.185,349 469.379,213	2.903
16	405.185,349 469.379,213	17	405.190,281 469.387,008	9.224	17	405.190,281 469.387,008	18	405.192,263 469.389,877	3.487	18	405.192,263 469.389,877	19	405.192,456 469.391,857	1.989
19	405.192,456 469.391,857	20	405.193,674 469.393,128	1.76	20	405.193,674 469.393,128	21	405.195,399 469.394,245	2.055	21	405.195,399 469.394,245	22	405.197,496 469.395,662	2.531
22	405.197,496 469.395,662	23	405.198,869 469.398,396	3.059	23	405.198,869 469.398,396	24	405.201,6 469.400,918	3.717	24	405.201,6 469.400,918	25	405.202,042 469.401,927	1.102
25	405.202,042 469.401,927	26	405.201,823 469.402,994	1.089	26	405.201,823 469.402,994	27	405.200,998 469.404,498	1.715	27	405.200,998 469.404,498	28	405.201,033 469.406,232	1.734
28	405.201,033 469.406,232	29	405.201,579 469.408,176	2.019	29	405.201,579 469.408,176	30	405.201,304 469.409,319	1.176	30	405.201,304 469.409,319	31	405.200,406 469.410,593	1.559
31	405.200,406 469.410,593	32	405.200,408 469.410,597	0.004	32	405.200,408 469.410,597	33	405.200,868 469.411,536	1.046	33	405.200,868 469.411,536	34	405.202,151 469.412,359	1.524
34	405.202,151 469.412,359	35	405.202,99 469.414,037	1.876	35	405.202,99 469.414,037	36	405.204,011 469.415,458	1.75	36	405.204,011 469.415,458	37	405.204,928 469.416,299	1.244
37	405.204,928 469.416,299	38	405.205,962 469.418,473	2.407	38	405.205,962 469.418,473	39	405.206,782 469.419,432	1.262	39	405.206,782 469.419,432	40	405.207,952 469.419,777	1.22
40	405.207,952 469.419,777	41	405.209,876 469.419,862	1.926	41	405.209,876 469.419,862	42	405.211,18 469.419,651	1.321	42	405.211,18 469.419,651	43	405.212,255 469.418,474	1.594
43	405.212,255 469.418,474	44	405.213,171 469.417,882	1.091	44	405.213,171 469.417,882	45	405.214,796 469.417,785	1.628	45	405.214,796 469.417,785	46	405.218,699 469.419,204	4.153
46	405.218,699 469.419,204	47	405.220,986 469.419,788	2.36	47	405.220,986 469.419,788	48	405.226,978 469.419,323	6.01	48	405.226,978 469.419,323	49	405.233,171 469.417,499	6.456
49	405.233,171 469.417,499	50	405.236,06 469.417,206	2.904	50	405.236,06 469.417,206	51	405.238,702 469.417,949	2.744	51	405.238,702 469.417,949	52	405.240,89 469.417,744	2.198
52	405.240,89 469.417,744	53	405.242,117 469.418,061	1.267	53	405.242,117 469.418,061	54	405.245,87 469.420,414	4.43	54	405.245,87 469.420,414	55	405.247,38 469.422,162	2.31
55	405.247,38 469.422,162	56	405.250,403 469.423,117	3.17	56	405.250,403 469.423,117	57	405.252,358 469.425,174	2.838	57	405.252,358 469.425,174	58	405.254,546 469.425,882	2.3
58	405.254,546 469.425,882	59	405.257,974 469.427,697	3.879	59	405.257,974 469.427,697	60	405.259,203 469.428,597	1.523	60	405.259,203 469.428,597	61	405.261,1 469.428,753	1.903
61	405.261,1 469.428,753	62	405.263,585 469.428,969	2.494	62	405.263,585 469.428,969	63	405.265,775 469.428,563	2.227	63	405.265,775 469.428,563	64	405.268,308 469.427,688	2.68
64	405.268,308 469.427,688	65	405.270,141 469.427,584	1.836	65	405.270,141 469.427,584	66	405.272,494 469.428,378	2.483	66	405.272,494 469.428,378	67	405.276,747 469.429,627	4.433
67	405.276,747 469.429,627	68	405.279,488 469.430,702	2.944	68	405.279,488 469.430,702	69	405.287,364 469.434,001	8.539	69	405.287,364 469.434,001	70	405.297,034 469.435,411	9.772
70	405.297,034 469.435,411	71	405.301,49 469.436,155	4.518	71	405.301,49 469.436,155	72	405.304,723 469.437,656	3.564	72	405.304,723 469.437,656	73	405.306,828 469.438,695	2.347
73	405.306,828 469.438,695	74	405.309,138 469.438,8	2.312	74	405.309,138 469.438,8	75	405.311,406 469.438,386	2.305	75	405.311,406 469.438,386	76	405.313,58 469.438,15	2.187
76	405.313,58 469.438,15	77	405.317,099 469.438,539	3.54	77	405.317,099 469.438,539	78	405.322,507 469.438,22	5.417	78	405.322,507 469.438,22	79	405.325,654 469.438,694	3.182
79	405.325,654 469.438,694	80	405.329,515 469.440,874	4.434	80	405.329,515 469.440,874	81	405.332,245 469.444,118	4.24	81	405.332,245 469.444,118	82	405.333,574 469.444,797	1.492
82	405.333,574 469.444,797	83	405.338,007 469.445,752	4.535	83	405.338,007 469.445,752	84	405.342,009 469.446,811	4.14	84	405.342,009 469.446,811	85	405.344,137 469.446,898	2.13
85	405.344,137 469.446,898	86	405.344,967 469.447,359	0.949	86	405.344,967 469.447,359	87	405.345,743 469.447,469	0.784	87	405.345,743 469.447,469	88	405.346,372 469.447,312	0.648
88	405.346,372 469.447,312	89	405.346,897 469.447,477	0.55	89	405.346,897 469.447,477	90	405.347,616 469.448,216	1.031	90	405.347,616 469.448,216	91	405.348,889 469.448,41	1.288
91	405.348,889 469.448,41	92	405.350,098 469.448,348	1.211	92	405.350,098 469.448,348	93	405.350,745 469.447,857	0.812	93	405.350,745 469.447,857	94	405.350,796 469.447,339	0.521
94	405.350,796 469.447,339	95	405.351,334 469.446,948	0.665	95	405.351,334 469.446,948	96	405.352,934 469.446,2	1.766	96	405.352,934 469.446,2	97	405.355,711 469.445,591	2.843
97	405.355,711 469.445,591	98	405.362,772 469.445,19	7.072	98	405.362,772 469.445,19	99	405.370,929 469.446,026	8.2	99	405.370,929 469.446,026	100	405.375,833 469.448,333	5.42
100	405.375,833 469.448,333	101	405.377,414 469.449,827	2.175	101	405.377,414 469.449,827	102	405.377,4 469.451,333	1.506	102	405.377,4 469.451,333	103	405.369,462 469.475,378	25.321

Punct început	X / Y	Punct sfârșit	X / Y	Lungime segment	Punct început	X / Y	Punct sfârșit	X / Y	Lungime segment	Punct început	X / Y	Punct sfârșit	X / Y	Lungime segment
103	405.369,462 469.475,378	104	405.365,553 469.490,998	16.102	104	405.365,553 469.490,998	105	405.363,308 469.509,536	18.673	105	405.363,308 469.509,536	106	405.360,836 469.521,311	12.032
106	405.360,836 469.521,311	107	405.356,67 469.526,994	7.046	107	405.356,67 469.526,994	108	405.353,322 469.530,021	4.514	108	405.353,322 469.530,021	109	405.349,826 469.530,907	3.607
109	405.349,826 469.530,907	110	405.341,0 469.529,665	8.913	110	405.341,0 469.529,665	111	405.331,526 469.533,147	10.094	111	405.331,526 469.533,147	112	405.322,85 469.539,522	10.766
112	405.322,85 469.539,522	113	405.317,22 469.544,839	7.744	113	405.317,22 469.544,839	114	405.306,497 469.559,252	17.964	114	405.306,497 469.559,252	115	405.302,58 469.567,639	9.257
115	405.302,58 469.567,639	116	405.244,8 469.540,223	63.954	116	405.244,8 469.540,223	117	405.116,62 469.479,402	141.878	117	405.116,62 469.479,402	1	405.029,412 469.438,022	96.527

\*\* Lungimile segmentelor sunt determinate în planul de proiecție Stereo 70 și sunt rotunjite la 1 milimetru.

\*\*\* Distanța dintre puncte este formată din segmente cumulate ce sunt mai mici decât valoarea 1 milimetru.

**DATE DESPRE IMOBILUL NR. 12869**

Oficiul de Cadastru și Publicitate Imobiliară SIBIU  
Biroul de Cadastru și Publicitate Imobiliară Saliste

**A. Partea I. Descrierea imobilului**

TEREN Extravilan

Adresa: Jud. Sibiu

Nr. Crt	Nr cadastral Nr. topografic	Suprafața* (mp)	Observații / Referințe
A1		20.399	Sector cadastral:91 Teren neimprejmuit;

**B. Partea II. Proprietari și acte**

Inscrieri privitoare la dreptul de proprietate și alte drepturi reale	Referințe
/	
Act Normativ nr. 7, din 13/03/1996 emis de PARLAMENTUL ROMÂNIEI;	
B1	Inscrierea provizorie, drept de PROPRIETATE, dobandit prin Lege, cota actuala 1/1, cota initiala 1/1
	1) <b>COMUNA JINA</b> , CIF:0000000000000, PROPRIETAR NEIDENTIFICAT

**C. Partea III. SARCINI .**

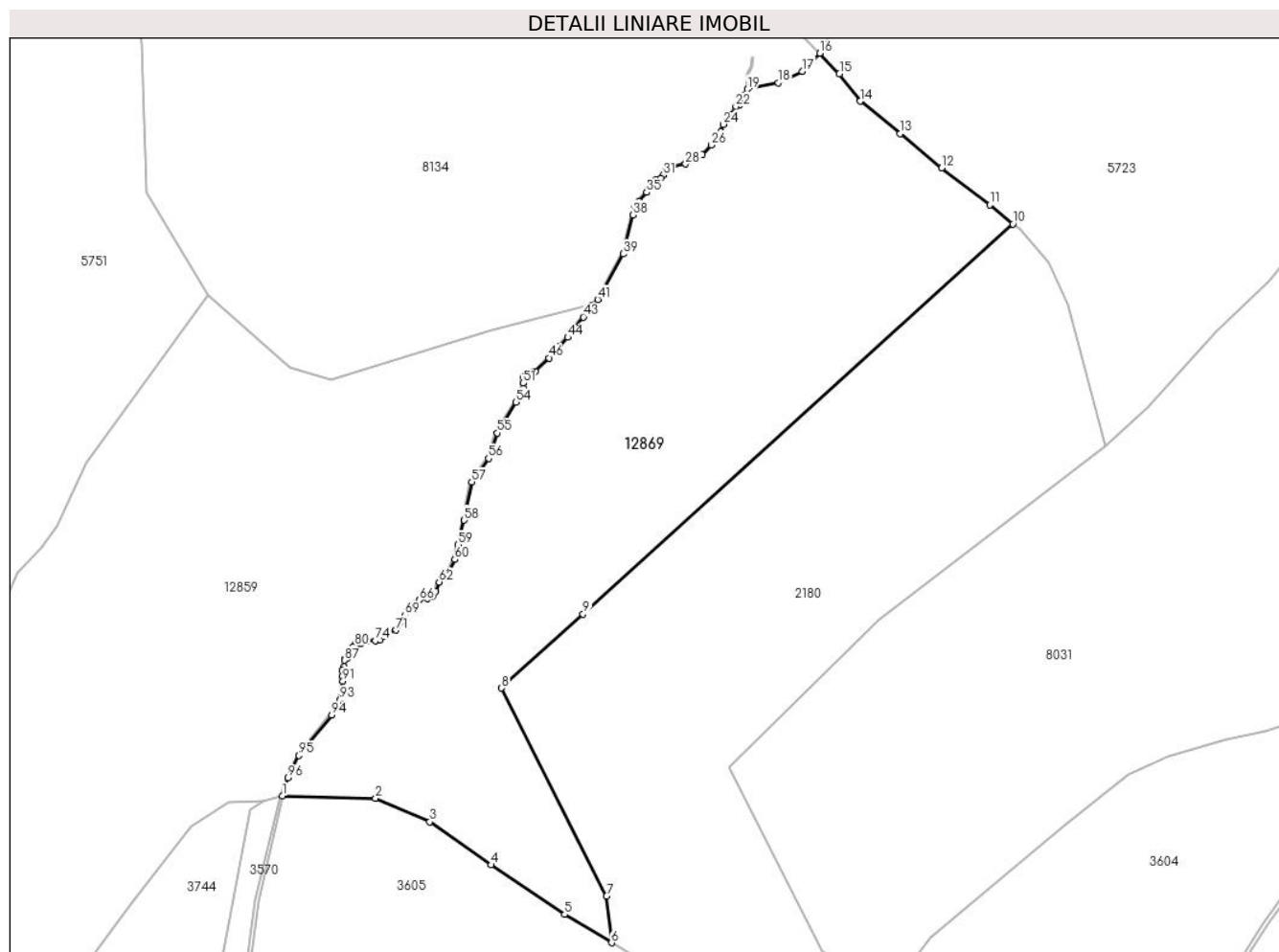
Inscrieri privind dezmembramintele dreptului de proprietate, drepturi reale de garanție și sarcini	Referințe
NU SUNT	

## Anexa Nr. 1 La Partea I

## Teren

Nr cadastral	Suprafața (mp)*	Observații / Referințe
	20.399	

\* Suprafața este determinată în planul de proiecție Stereo 70.



## Date referitoare la teren

Crt	Categorie folosință	Intravilan	Suprafața (mp)	Tarla	Parcelă	Nr. topo	Observații / Referințe
1	fâneata	NU	13.345	50	3313,3114/1, 3151/1	-	
2	fânețe (F) - fânețe împădurite	NU	7.054	50	3313,3114/1, 3151/1	-	

## Lungime Segmente

1) Valorile lungimilor segmentelor sunt obținute din proiecție în plan.

Punct început	X / Y	Punct sfârșit	X / Y	Lungime segment
1	403.909,182 469.293,206	2	403.939,481 469.292,335	30.312
4	403.977,005 469.270,668	5	404.000,98 469.254,56	28.884
7	404.014,58 469.260,512	8	403.980,5 469.328,207	75.79
10	404.146,84 469.479,079	11	404.139,348 469.485,251	9.707
2	403.939,481 469.292,335	3	403.957,097 469.284,701	19.199
5	404.000,98 469.254,56	6	404.016,249 469.245,388	17.812
8	403.980,5 469.328,207	9	404.007,008 469.352,251	35.788
11	404.139,348 469.485,251	12	404.123,713 469.497,294	19.735
3	403.957,097 469.284,701	4	403.977,005 469.270,668	24.357
6	404.016,249 469.245,388	7	404.014,58 469.260,512	15.216
9	404.007,008 469.352,251	10	404.146,84 469.479,079	188.781
12	404.123,713 469.497,294	13	404.110,16 469.508,417	17.533

Punct început	X / Y	Punct sfârșit	X / Y	Lungime segment	Punct început	X / Y	Punct sfârșit	X / Y	Lungime segment	Punct început	X / Y	Punct sfârșit	X / Y	Lungime segment
13	404.110,16 469.508,417	14	404.097,124 469.518,969	16.771	14	404.097,124 469.518,969	15	404.090,387 469.527,92	11.203	15	404.090,387 469.527,92	16	404.084,005 469.534,587	9.229
16	404.084,005 469.534,587	17	404.078,284 469.528,736	8.183	17	404.078,284 469.528,736	18	404.070,513 469.524,953	8.643	18	404.070,513 469.524,953	19	404.060,468 469.522,884	10.256
19	404.060,468 469.522,884	20	404.059,41 469.520,973	2.184	20	404.059,41 469.520,973	21	404.057,986 469.517,944	3.347	21	404.057,986 469.517,944	22	404.056,718 469.517,319	1.414
22	404.056,718 469.517,319	23	404.055,39 469.514,762	2.881	23	404.055,39 469.514,762	24	404.052,582 469.511,468	4.328	24	404.052,582 469.511,468	25	404.051,902 469.509,023	2.538
25	404.051,902 469.509,023	26	404.048,803 469.504,692	5.326	26	404.048,803 469.504,692	27	404.045,757 469.501,528	4.392	27	404.045,757 469.501,528	28	404.040,341 469.498,583	6.165
28	404.040,341 469.498,583	29	404.035,702 469.497,568	4.749	29	404.035,702 469.497,568	30	404.033,71 469.496,474	2.273	30	404.033,71 469.496,474	31	404.033,078 469.494,961	1.64
31	404.033,078 469.494,961	32	404.032,285 469.493,859	1.358	32	404.032,285 469.493,859	33	404.030,511 469.493,338	1.849	33	404.030,511 469.493,338	34	404.029,155 469.492,707	1.496
34	404.029,155 469.492,707	35	404.027,671 469.489,333	3.686	35	404.027,671 469.489,333	36	404.025,191 469.486,442	3.809	36	404.025,191 469.486,442	37	404.023,794 469.484,731	2.209
37	404.023,794 469.484,731	38	404.023,254 469.482,005	2.779	38	404.023,254 469.482,005	39	404.020,031 469.469,334	13.074	39	404.020,031 469.469,334	40	404.012,769 469.456,439	14.799
40	404.012,769 469.456,439	41	404.011,736 469.454,531	2.17	41	404.011,736 469.454,531	42	404.009,692 469.452,569	2.833	42	404.009,692 469.452,569	43	404.007,11 469.448,838	4.537
43	404.007,11 469.448,838	44	404.002,04 469.442,217	8.339	44	404.002,04 469.442,217	45	403.999,18 469.439,1	4.23	45	403.999,18 469.439,1	46	403.995,899 469.435,525	4.852
46	403.995,899 469.435,525	47	403.991,461 469.431,166	6.221	47	403.991,461 469.431,166	48	403.990,481 469.430,974	0.999	48	403.990,481 469.430,974	49	403.989,001 469.431,147	1.49
49	403.989,001 469.431,147	50	403.987,599 469.429,342	2.286	50	403.987,599 469.429,342	51	403.987,529 469.427,334	2.009	51	403.987,529 469.427,334	52	403.987,701 469.425,557	1.785
52	403.987,701 469.425,557	53	403.987,3 469.423,035	2.554	53	403.987,3 469.423,035	54	403.985,105 469.421,175	2.877	54	403.985,105 469.421,175	55	403.978,996 469.411,156	11.735
55	403.978,996 469.411,156	56	403.976,226 469.402,851	8.755	56	403.976,226 469.402,851	57	403.970,782 469.395,177	9.409	57	403.970,782 469.395,177	58	403.968,356 469.382,754	12.658
58	403.968,356 469.382,754	59	403.966,235 469.374,759	8.272	59	403.966,235 469.374,759	60	403.965,282 469.370,01	4.844	60	403.965,282 469.370,01	61	403.963,183 469.365,686	4.807
61	403.963,183 469.365,686	62	403.960,139 469.362,699	4.265	62	403.960,139 469.362,699	63	403.958,949 469.359,622	3.299	63	403.958,949 469.359,622	64	403.958,095 469.358,031	1.806
64	403.958,095 469.358,031	65	403.956,308 469.357,248	1.951	65	403.956,308 469.357,248	66	403.953,799 469.356,862	2.539	66	403.953,799 469.356,862	67	403.951,738 469.355,39	2.533
67	403.951,738 469.355,39	68	403.950,063 469.353,422	2.584	68	403.950,063 469.353,422	69	403.949,106 469.351,895	1.802	69	403.949,106 469.351,895	70	403.948,994 469.350,435	1.464
70	403.948,994 469.350,435	71	403.946,173 469.347,059	4.399	71	403.946,173 469.347,059	72	403.942,791 469.345,083	3.917	72	403.942,791 469.345,083	73	403.940,89 469.343,851	2.265
73	403.940,89 469.343,851	74	403.939,397 469.343,659	1.505	74	403.939,397 469.343,659	75	403.936,615 469.343,608	2.782	75	403.936,615 469.343,608	76	403.935,466 469.343,473	1.157
76	403.935,466 469.343,473	77	403.934,734 469.342,798	0.996	77	403.934,734 469.342,798	78	403.933,574 469.342,618	1.174	78	403.933,574 469.342,618	79	403.933,034 469.342,505	0.552
79	403.933,034 469.342,505	80	403.932,73 469.341,909	0.669	80	403.932,73 469.341,909	81	403.931,953 469.341,47	0.892	81	403.931,953 469.341,47	82	403.931,806 469.340,806	0.68
82	403.931,806 469.340,806	83	403.931,295 469.339,326	1.566	83	403.931,295 469.339,326	84	403.931,059 469.338,461	0.897	84	403.931,059 469.338,461	85	403.930,352 469.338,046	0.82
85	403.930,352 469.338,046	86	403.929,61 469.337,855	0.766	86	403.929,61 469.337,855	87	403.929,341 469.337,193	0.715	87	403.929,341 469.337,193	88	403.929,172 469.335,071	2.129
88	403.929,172 469.335,071	89	403.928,697 469.333,929	1.237	89	403.928,697 469.333,929	90	403.928,64 469.332,07	1.86	90	403.928,64 469.332,07	91	403.928,869 469.330,439	1.647
91	403.928,869 469.330,439	92	403.928,583 469.327,865	2.59	92	403.928,583 469.327,865	93	403.927,81 469.324,318	3.63	93	403.927,81 469.324,318	94	403.925,22 469.319,393	5.565
94	403.925,22 469.319,393	95	403.914,573 469.306,276	16.894	95	403.914,573 469.306,276	96	403.911,0 469.298,988	8.117	96	403.911,0 469.298,988	1	403.909,182 469.293,206	6.061

\*\* Lungimile segmentelor sunt determinate în planul de proiecție Stereo 70 și sunt rotunjite la 1 milimetru.

\*\*\* Distanța dintre puncte este formată din segmente cumulate ce sunt mai mici decât valoarea 1 milimetru.



**DATE DESPRE IMOBILUL NR. 12870**

Oficiul de Cadastru și Publicitate Imobiliară SIBIU  
Biroul de Cadastru și Publicitate Imobiliară Saliste

**A. Partea I. Descrierea imobilului**

TEREN Extravilan

Adresa: Jud. Sibiu

Nr. Crt	Nr cadastral Nr. topografic	Suprafața* (mp)	Observații / Referințe
A1		151	Sector cadastral:91 Teren neimprejmuit;

**B. Partea II. Proprietari și acte**

Inscrieri privitoare la dreptul de proprietate și alte drepturi reale	Referințe
/	
Act Normativ nr. 7, din 13/03/1996 emis de PARLAMENTUL ROMÂNIEI;	
B1	Inscrierea provizorie, drept de PROPRIETATE, dobandit prin Lege, cota actuala 1/1, cota initiala 1/1
	1) <b>COMUNA JINA</b> , CIF:0000000000000, PROPRIETAR NEIDENTIFICAT

**C. Partea III. SARCINI .**

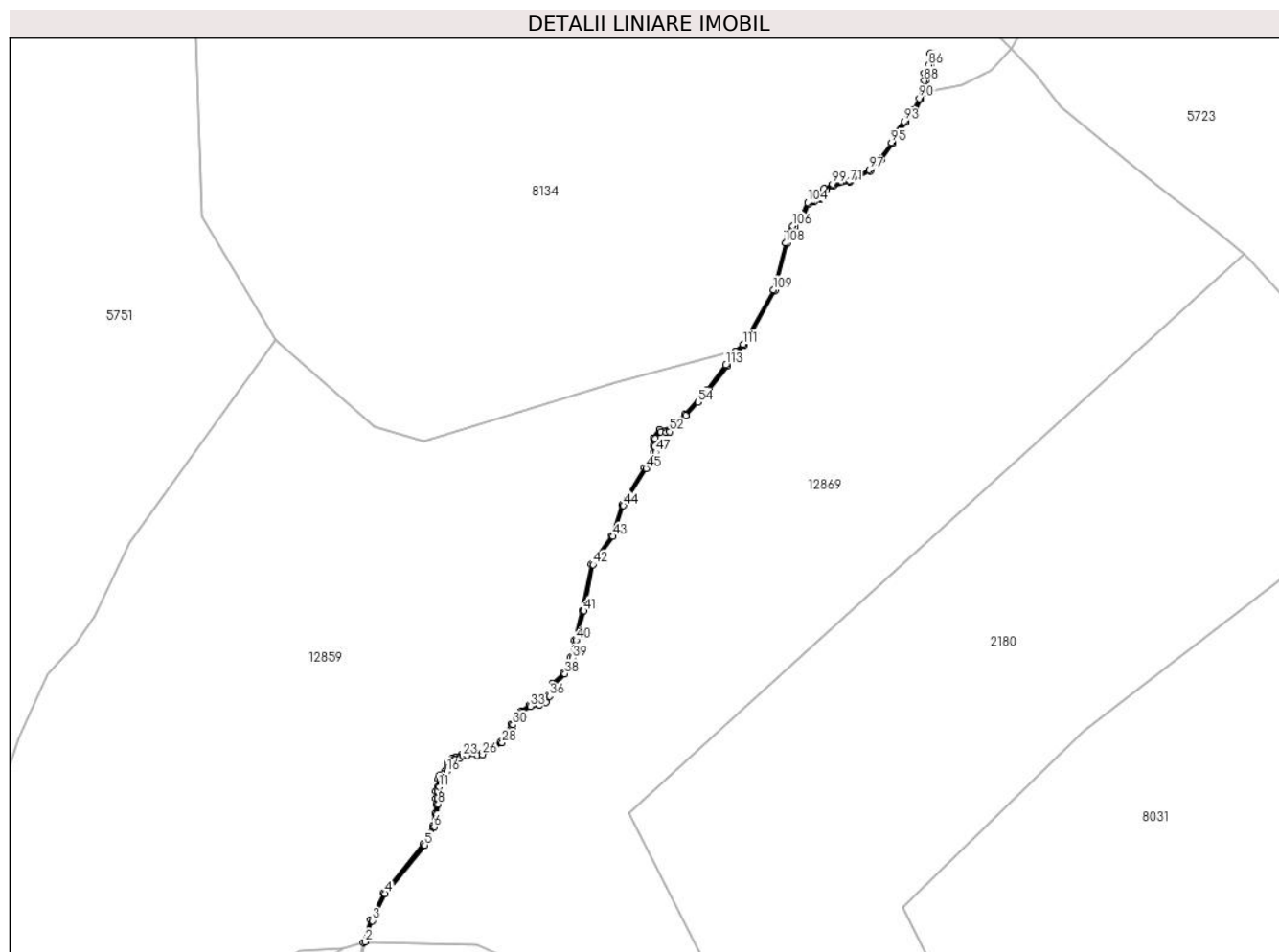
Inscrieri privind dezmembramintele dreptului de proprietate, drepturi reale de garanție și sarcini	Referințe
NU SUNT	

## Anexa Nr. 1 La Partea I

## Teren

Nr cadastral	Suprafața (mp)*	Observații / Referințe
	151	

\* Suprafața este determinată în planul de proiecție Stereo 70.



## Date referitoare la teren

Crt	Categorie folosință	Intravilan	Suprafața (mp)	Tarla	Parcelă	Nr. topo	Observații / Referințe
1	ape curgătoare	NU	151	50	3115	-	

## Lungime Segmente

1) Valorile lungimilor segmentelor sunt obținute din proiecție în plan.

Punct început	X / Y	Punct sfârșit	X / Y	Lungime segment
1	403.908,595 469.293,01	2	403.909,182 469.293,206	0.619
4	403.914,573 469.306,276	5	403.925,22 469.319,393	16.894
7	403.928,583 469.327,865	8	403.928,869 469.330,439	2.59
10	403.928,697 469.333,929	11	403.929,172 469.335,071	1.237
13	403.929,61 469.337,855	14	403.930,352 469.338,046	0.766
2	403.909,182 469.293,206	3	403.911,0 469.298,988	6.061
5	403.925,22 469.319,393	6	403.927,81 469.324,318	5.565
8	403.928,869 469.330,439	9	403.928,64 469.332,07	1.647
11	403.929,172 469.335,071	12	403.929,341 469.337,193	2.129
14	403.930,352 469.338,046	15	403.931,059 469.338,461	0.82
3	403.911,0 469.298,988	4	403.914,573 469.306,276	8.117
6	403.927,81 469.324,318	7	403.928,583 469.327,865	3.63
9	403.928,64 469.332,07	10	403.928,697 469.333,929	1.86
12	403.929,341 469.337,193	13	403.929,61 469.337,855	0.715
15	403.931,059 469.338,461	16	403.931,295 469.339,326	0.897



Punct început	X / Y	Punct sfârșit	X / Y	Lungime segment	Punct început	X / Y	Punct sfârșit	X / Y	Lungime segment	Punct început	X / Y	Punct sfârșit	X / Y	Lungime segment
16	403.931,295 469.339,326	17	403.931,806 469.340,806	1.566	17	403.931,806 469.340,806	18	403.931,953 469.341,47	0.68	18	403.931,953 469.341,47	19	403.932,73 469.341,909	0.892
19	403.932,73 469.341,909	20	403.933,034 469.342,505	0.669	20	403.933,034 469.342,505	21	403.933,574 469.342,618	0.552	21	403.933,574 469.342,618	22	403.934,734 469.342,798	1.174
22	403.934,734 469.342,798	23	403.935,466 469.343,473	0.996	23	403.935,466 469.343,473	24	403.936,615 469.343,608	1.157	24	403.936,615 469.343,608	25	403.939,397 469.343,659	2.782
25	403.939,397 469.343,659	26	403.940,89 469.343,851	1.505	26	403.940,89 469.343,851	27	403.942,791 469.345,083	2.265	27	403.942,791 469.345,083	28	403.946,173 469.347,059	3.917
28	403.946,173 469.347,059	29	403.948,994 469.350,435	4.399	29	403.948,994 469.350,435	30	403.949,106 469.351,895	1.464	30	403.949,106 469.351,895	31	403.950,063 469.353,422	1.802
31	403.950,063 469.353,422	32	403.951,738 469.355,39	2.584	32	403.951,738 469.355,39	33	403.953,799 469.356,862	2.533	33	403.953,799 469.356,862	34	403.956,308 469.357,248	2.539
34	403.956,308 469.357,248	35	403.958,095 469.358,031	1.951	35	403.958,095 469.358,031	36	403.958,949 469.359,622	1.806	36	403.958,949 469.359,622	37	403.960,139 469.362,699	3.299
37	403.960,139 469.362,699	38	403.963,183 469.365,686	4.265	38	403.963,183 469.365,686	39	403.965,282 469.370,01	4.807	39	403.965,282 469.370,01	40	403.966,235 469.374,759	4.844
40	403.966,235 469.374,759	41	403.968,356 469.382,754	8.272	41	403.968,356 469.382,754	42	403.970,782 469.395,177	12.65 8	42	403.970,782 469.395,177	43	403.976,226 469.402,851	9.409
43	403.976,226 469.402,851	44	403.978,996 469.411,156	8.755	44	403.978,996 469.411,156	45	403.985,105 469.421,175	11.73 5	45	403.985,105 469.421,175	46	403.987,3 469.423,035	2.877
46	403.987,3 469.423,035	47	403.987,701 469.425,557	2.554	47	403.987,701 469.425,557	48	403.987,529 469.427,334	1.785	48	403.987,529 469.427,334	49	403.987,599 469.429,342	2.009
49	403.987,599 469.429,342	50	403.989,001 469.431,147	2.286	50	403.989,001 469.431,147	51	403.990,481 469.430,974	1.49	51	403.990,481 469.430,974	52	403.991,461 469.431,166	0.999
52	403.991,461 469.431,166	53	403.995,899 469.435,525	6.221	53	403.995,899 469.435,525	54	403.999,18 469.439,1	4.852	54	403.999,18 469.439,1	55	404.002,04 469.442,217	4.23
55	404.002,04 469.442,217	56	404.007,11 469.448,838	8.339	56	404.007,11 469.448,838	57	404.009,692 469.452,569	4.537	57	404.009,692 469.452,569	58	404.011,736 469.454,531	2.833
58	404.011,736 469.454,531	59	404.012,769 469.456,439	2.17	59	404.012,769 469.456,439	60	404.020,031 469.469,334	14.79 9	60	404.020,031 469.469,334	61	404.023,254 469.482,005	13.07 4
61	404.023,254 469.482,005	62	404.023,794 469.484,731	2.779	62	404.023,794 469.484,731	63	404.025,191 469.486,442	2.209	63	404.025,191 469.486,442	64	404.027,671 469.489,333	3.809
64	404.027,671 469.489,333	65	404.029,155 469.492,707	3.686	65	404.029,155 469.492,707	66	404.030,511 469.493,338	1.496	66	404.030,511 469.493,338	67	404.032,285 469.493,859	1.849
67	404.032,285 469.493,859	68	404.033,078 469.494,961	1.358	68	404.033,078 469.494,961	69	404.033,71 469.496,474	1.64	69	404.033,71 469.496,474	70	404.035,702 469.497,568	2.273
70	404.035,702 469.497,568	71	404.040,341 469.498,583	4.749	71	404.040,341 469.498,583	72	404.045,757 469.501,528	6.165	72	404.045,757 469.501,528	73	404.048,803 469.504,692	4.392
73	404.048,803 469.504,692	74	404.051,902 469.509,023	5.326	74	404.051,902 469.509,023	75	404.052,582 469.511,468	2.538	75	404.052,582 469.511,468	76	404.055,39 469.514,762	4.328
76	404.055,39 469.514,762	77	404.056,718 469.517,319	2.881	77	404.056,718 469.517,319	78	404.057,986 469.517,944	1.414	78	404.057,986 469.517,944	79	404.059,41 469.520,973	3.347
79	404.059,41 469.520,973	80	404.060,468 469.522,884	2.184	80	404.060,468 469.522,884	81	404.060,875 469.525,994	3.137	81	404.060,875 469.525,994	82	404.060,896 469.527,937	1.943
82	404.060,896 469.527,937	83	404.062,096 469.530,112	2.484	83	404.062,096 469.530,112	84	404.062,482 469.533,385	3.296	84	404.062,482 469.533,385	85	404.061,986 469.533,444	0.499
85	404.061,986 469.533,444	86	404.061,611 469.530,268	3.198	86	404.061,611 469.530,268	87	404.060,397 469.528,068	2.513	87	404.060,397 469.528,068	88	404.060,375 469.526,029	2.039
88	404.060,375 469.526,029	89	404.059,985 469.523,043	3.011	89	404.059,985 469.523,043	90	404.058,965 469.521,2	2.106	90	404.058,965 469.521,2	91	404.057,608 469.518,315	3.188
91	404.057,608 469.518,315	92	404.056,35 469.517,696	1.402	92	404.056,35 469.517,696	93	404.054,972 469.515,043	2.99	93	404.054,972 469.515,043	94	404.052,13 469.511,709	4.381
94	404.052,13 469.511,709	95	404.051,444 469.509,243	2.56	95	404.051,444 469.509,243	96	404.048,418 469.505,013	5.201	96	404.048,418 469.505,013	97	404.045,45 469.501,931	4.279
97	404.045,45 469.501,931	98	404.040,165 469.499,056	6.016	98	404.040,165 469.499,056	99	404.035,524 469.498,041	4.751	99	404.035,524 469.498,041	100	404.033,316 469.496,828	2.519
100	404.033,316 469.496,828	101	404.032,639 469.495,207	1.757	101	404.032,639 469.495,207	102	404.031,98 469.494,291	1.128	102	404.031,98 469.494,291	103	404.030,335 469.493,807	1.715
103	404.030,335 469.493,807	104	404.028,773 469.493,081	1.722	104	404.028,773 469.493,081	105	404.027,244 469.489,602	3.8	105	404.027,244 469.489,602	106	404.024,807 469.486,763	3.742
106	404.024,807 469.486,763	107	404.023,327 469.484,951	2.34	107	404.023,327 469.484,951	108	404.022,766 469.482,116	2.89	108	404.022,766 469.482,116	109	404.019,562 469.469,521	12.99 6
109	404.019,562 469.469,521	110	404.012,331 469.456,681	14.73 6	110	404.012,331 469.456,681	111	404.011,333 469.454,837	2.097	111	404.011,333 469.454,837	112	404.009,31 469.452,895	2.804
112	404.009,31 469.452,895	113	404.006,706 469.449,133	4.575	113	404.006,706 469.449,133	114	404.001,656 469.442,538	8.306	114	404.001,656 469.442,538	115	403.995,539 469.435,872	9.047

Punct început	X / Y	Punct sfârșit	X / Y	Lungime segment	Punct început	X / Y	Punct sfârșit	X / Y	Lungime segment	Punct început	X / Y	Punct sfârșit	X / Y	Lungime segment
115	403.995,539 469.435,872	116	403.991,217 469.431,628	6.057	116	403.991,217 469.431,628	117	403.990,461 469.431,48	0.77	117	403.990,461 469.431,48	118	403.988,779 469.431,676	1.693
118	403.988,779 469.431,676	119	403.987,105 469.429,521	2.729	119	403.987,105 469.429,521	120	403.987,028 469.427,319	2.203	120	403.987,028 469.427,319	121	403.987,197 469.425,572	1.755
121	403.987,197 469.425,572	122	403.986,835 469.423,296	2.305	122	403.986,835 469.423,296	123	403.984,72 469.421,505	2.771	123	403.984,72 469.421,505	124	403.978,54 469.411,368	11.87 2
124	403.978,54 469.411,368	125	403.975,775 469.403,08	8.737	125	403.975,775 469.403,08	126	403.970,312 469.395,378	9.443	126	403.970,312 469.395,378	127	403.967,869 469.382,867	12.74 7
127	403.967,869 469.382,867	128	403.965,748 469.374,873	8.271	128	403.965,748 469.374,873	129	403.964,804 469.370,171	4.796	129	403.964,804 469.370,171	130	403.962,771 469.365,982	4.656
130	403.962,771 469.365,982	131	403.959,712 469.362,98	4.286	131	403.959,712 469.362,98	132	403.958,494 469.359,831	3.376	132	403.958,494 469.359,831	133	403.957,737 469.358,42	1.601
133	403.957,737 469.358,42	134	403.956,167 469.357,732	1.714	134	403.956,167 469.357,732	135	403.953,606 469.357,338	2.591	135	403.953,606 469.357,338	136	403.951,397 469.355,761	2.714
136	403.951,397 469.355,761	137	403.949,658 469.353,718	2.683	137	403.949,658 469.353,718	138	403.948,617 469.352,056	1.961	138	403.948,617 469.352,056	139	403.948,507 469.350,633	1.427
139	403.948,507 469.350,633	140	403.945,846 469.347,446	4.152	140	403.945,846 469.347,446	141	403.942,529 469.345,509	3.841	141	403.942,529 469.345,509	142	403.940,714 469.344,332	2.163
142	403.940,714 469.344,332	143	403.939,36 469.344,158	1.365	143	403.939,36 469.344,158	144	403.936,581 469.344,107	2.779	144	403.936,581 469.344,107	145	403.935,246 469.343,95	1.344
145	403.935,246 469.343,95	146	403.934,507 469.343,268	1.006	146	403.934,507 469.343,268	147	403.933,485 469.343,11	1.034	147	403.933,485 469.343,11	148	403.932,697 469.342,946	0.805
148	403.932,697 469.342,946	149	403.932,353 469.342,27	0.758	149	403.932,353 469.342,27	150	403.931,513 469.341,795	0.965	150	403.931,513 469.341,795	151	403.931,324 469.340,942	0.874
151	403.931,324 469.340,942	152	403.930,817 469.339,473	1.554	152	403.930,817 469.339,473	153	403.930,631 469.338,789	0.709	153	403.930,631 469.338,789	154	403.930,159 469.338,513	0.547
154	403.930,159 469.338,513	155	403.929,242 469.338,277	0.947	155	403.929,242 469.338,277	156	403.928,848 469.337,31	1.044	156	403.928,848 469.337,31	157	403.928,68 469.335,19	2.127
157	403.928,68 469.335,19	158	403.928,2 469.334,036	1.25	158	403.928,2 469.334,036	159	403.928,139 469.332,042	1.995	159	403.928,139 469.332,042	160	403.928,365 469.330,432	1.626
160	403.928,365 469.330,432	161	403.928,088 469.327,946	2.501	161	403.928,088 469.327,946	162	403.927,336 469.324,491	3.536	162	403.927,336 469.324,491	163	403.924,8 469.319,67	5.447
163	403.924,8 469.319,67	164	403.914,149 469.306,547	16.90 1	164	403.914,149 469.306,547	165	403.910,534 469.299,174	8.212	165	403.910,534 469.299,174	1	403.908,595 469.293,01	6.462

\*\* Lungimile segmentelor sunt determinate în planul de proiecție Stereo 70 și sunt rotunjite la 1 milimetru.

\*\*\* Distanța dintre puncte este formată din segmente cumulate ce sunt mai mici decât valoarea 1 milimetru.

**DATE DESPRE IMOBILUL NR. 12871**

Oficiul de Cadastru și Publicitate Imobiliară SIBIU  
Biroul de Cadastru și Publicitate Imobiliară Saliste

**A. Partea I. Descrierea imobilului**

TEREN Extravilan

Adresa: Jud. Sibiu

Nr. Crt	Nr cadastral Nr. topografic	Suprafața* (mp)	Observații / Referințe
A1		14.217	Sector cadastral:135 Teren neimpregmuit;

**B. Partea II. Proprietari și acte**

Inscrieri privitoare la dreptul de proprietate și alte drepturi reale		Referințe
/		
Act Normativ nr. 7, din 13/03/1996 emis de PARLAMENTUL ROMÂNIEI;		
B1	Intabulare, drept de PROPRIETATE, dobândit prin Lege, cota actuala 1/1, cota initiala 1/1 1) NEIDENTIFICAT NEIDENTIFICAT	A1
Act Administrativ nr. 15130, din 16/11/2023 emis de PRIMĂRIA COMUNEI JINA;		
B2	Se noteaza posesia factica asupra suprafetei de 14217 mp in favoarea lui 1) BEBEȘELEA-STERP GHEORGHE 2) BEBEȘELEA-STERP CORNELIA	A1

**C. Partea III. SARCINI .**

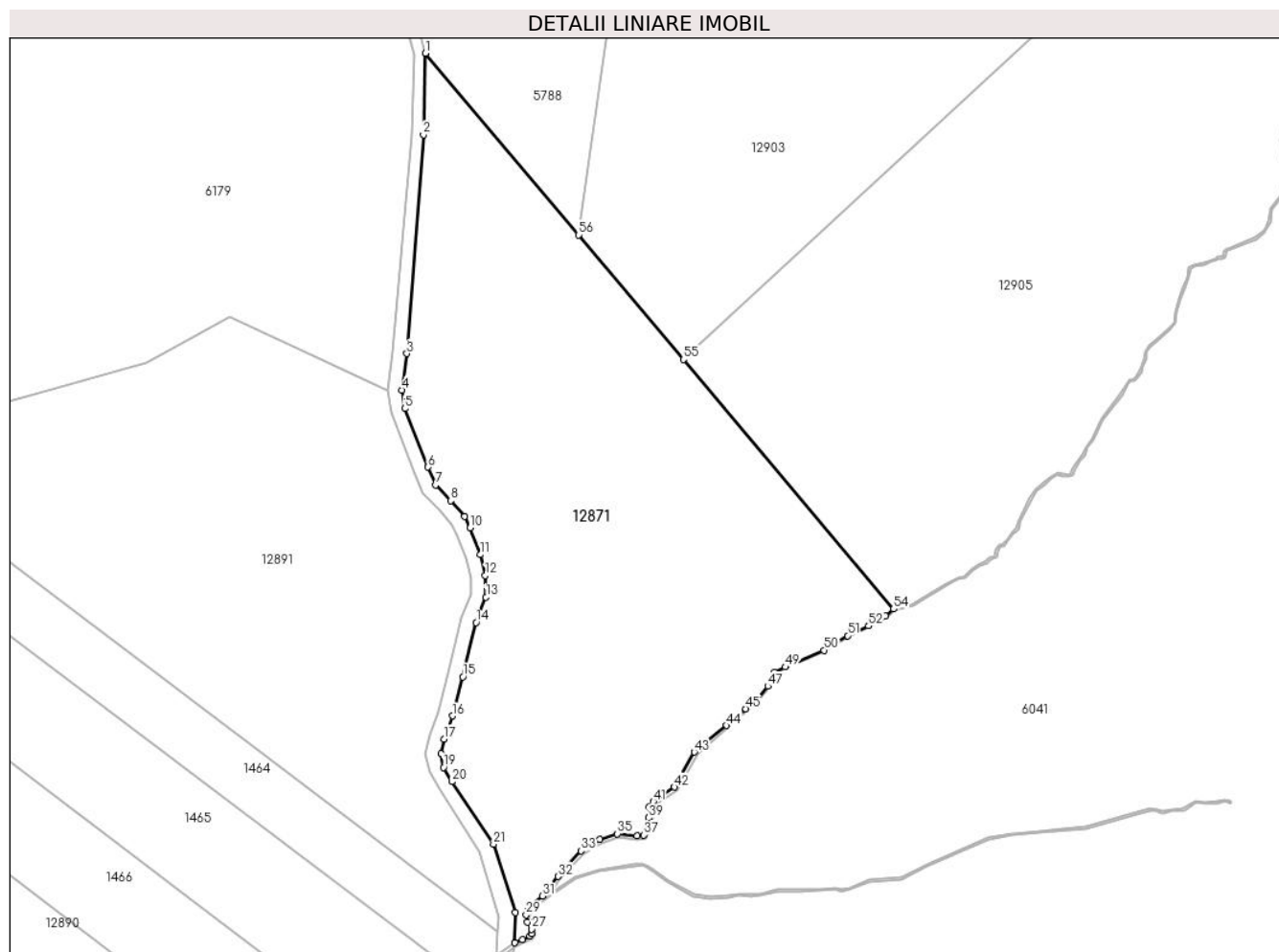
Inscrieri privind dezmembramintele dreptului de proprietate, drepturi reale de garanție și sarcini	Referințe
NU SUNT	

## Anexa Nr. 1 La Partea I

## Teren

Nr cadastral	Suprafața (mp)*	Observații / Referințe
	14.217	

\* Suprafața este determinată în planul de proiecție Stereo 70.



## Date referitoare la teren

Crt	Categorie folosință	Intravilan	Suprafața (mp)	Tarla	Parcelă	Nr. topo	Observații / Referințe
1	faneata	NU	14.217	51	3240/3	-	

## Lungime Segmente

1) Valorile lungimilor segmentelor sunt obținute din proiecție în plan.

Punct început	X / Y	Punct sfârșit	X / Y	Lungime segment	Punct început	X / Y	Punct sfârșit	X / Y	Lungime segment	Punct început	X / Y	Punct sfârșit	X / Y	Lungime segment
1	404.998,019 469.037,389	2	404.997,453 469.015,492	21.904	2	404.997,453 469.015,492	3	404.992,971 468.956,623	59.039	3	404.992,971 468.956,623	4	404.991,593 468.946,813	9.906
4	404.991,593 468.946,813	5	404.992,475 468.941,818	5.072	5	404.992,475 468.941,818	6	404.998,704 468.926,092	16.915	6	404.998,704 468.926,092	7	405.000,676 468.921,272	5.208
7	405.000,676 468.921,272	8	405.004,83 468.917,055	5.919	8	405.004,83 468.917,055	9	405.008,483 468.912,749	5.647	9	405.008,483 468.912,749	10	405.010,015 468.909,708	3.405
10	405.010,015 468.909,708	11	405.012,781 468.902,548	7.676	11	405.012,781 468.902,548	12	405.014,107 468.896,892	5.809	12	405.014,107 468.896,892	13	405.014,275 468.891,099	5.795
13	405.014,275 468.891,099	14	405.011,585 468.884,288	7.323	14	405.011,585 468.884,288	15	405.008,055 468.869,651	15.057	15	405.008,055 468.869,651	16	405.005,204 468.859,156	10.875
16	405.005,204 468.859,156	17	405.002,952 468.852,909	6.641	17	405.002,952 468.852,909	18	405.002,127 468.849,028	3.968	18	405.002,127 468.849,028	19	405.002,88 468.845,321	3.783

Punct început	X / Y	Punct sfârșit	X / Y	Lungime segment	Punct început	X / Y	Punct sfârșit	X / Y	Lungime segment	Punct început	X / Y	Punct sfârșit	X / Y	Lungime segment
19	405.002,88 468.845,321	20	405.005,117 468.841,465	4.458	20	405.005,117 468.841,465	21	405.016,298 468.824,648	20.195	21	405.016,298 468.824,648	22	405.022,24 468.806,323	19.264
22	405.022,24 468.806,323	23	405.022,068 468.798,134	8.191	23	405.022,068 468.798,134	24	405.024,13 468.799,004	2.238	24	405.024,13 468.799,004	25	405.026,036 468.800,032	2.166
25	405.026,036 468.800,032	26	405.026,478 468.800,567	0.694	26	405.026,478 468.800,567	27	405.026,538 468.801,747	1.182	27	405.026,538 468.801,747	28	405.025,395 468.803,676	2.242
28	405.025,395 468.803,676	29	405.025,091 468.805,682	2.029	29	405.025,091 468.805,682	30	405.025,625 468.807,569	1.961	30	405.025,625 468.807,569	31	405.029,546 468.810,741	5.043
31	405.029,546 468.810,741	32	405.033,651 468.815,994	6.667	32	405.033,651 468.815,994	33	405.039,912 468.822,853	9.287	33	405.039,912 468.822,853	34	405.044,875 468.825,909	5.828
34	405.044,875 468.825,909	35	405.049,591 468.827,446	4.96	35	405.049,591 468.827,446	36	405.054,924 468.826,957	5.355	36	405.054,924 468.826,957	37	405.056,74 468.827,128	1.824
37	405.056,74 468.827,128	38	405.057,306 468.828,69	1.661	38	405.057,306 468.828,69	39	405.058,107 468.831,721	3.135	39	405.058,107 468.831,721	40	405.058,237 468.834,727	3.009
40	405.058,237 468.834,727	41	405.059,345 468.836,121	1.781	41	405.059,345 468.836,121	42	405.065,074 468.839,992	6.914	42	405.065,074 468.839,992	43	405.070,325 468.849,448	10.816
43	405.070,325 468.849,448	44	405.079,058 468.856,583	11.277	44	405.079,058 468.856,583	45	405.084,21 468.861,039	6.812	45	405.084,21 468.861,039	46	405.087,349 468.863,929	4.267
46	405.087,349 468.863,929	47	405.090,112 468.867,136	4.233	47	405.090,112 468.867,136	48	405.092,008 468.870,957	4.266	48	405.092,008 468.870,957	49	405.094,807 468.872,307	3.108
49	405.094,807 468.872,307	50	405.105,254 468.876,819	11.38	50	405.105,254 468.876,819	51	405.111,595 468.880,731	7.451	51	405.111,595 468.880,731	52	405.117,248 468.883,343	6.227
52	405.117,248 468.883,343	53	405.121,815 468.886,026	5.297	53	405.121,815 468.886,026	54	405.123,996 468.887,925	2.892	54	405.123,996 468.887,925	55	405.067,434 468.955,033	87.765
55	405.067,434 468.955,033	56	405.039,205 468.988,525	43.802	56	405.039,205 468.988,525	1	404.998,019 469.037,389	63.906					

\*\* Lungimile segmentelor sunt determinate în planul de proiecție Stereo 70 și sunt rotunjite la 1 milimetru.

\*\*\* Distanța dintre puncte este formată din segmente cumulate ce sunt mai mici decât valoarea 1 milimetru.



**DATE DESPRE IMOBILUL NR. 12872**

Oficiul de Cadastru și Publicitate Imobiliară SIBIU  
Biroul de Cadastru și Publicitate Imobiliară Saliste

**A. Partea I. Descrierea imobilului**

TEREN Extravilan

Nr. CF vechi:4783 Jina

Nr. topografic:parte din nr. top 5479

Adresa: Jud. Sibiu

Nr. Crt	Nr cadastral Nr. topografic	Suprafața* (mp)	Observații / Referințe
A1	104236	Din acte: 23.336 Masurata: 10.074	Sector cadastral:134 Teren neimprejmuit; ; PARTIAL CF 104236 JINA

**B. Partea II. Proprietari și acte**

Inscrieri privitoare la dreptul de proprietate și alte drepturi reale	Referințe
<b>587 / 13/02/1940</b>	
Act Notarial nr. -, din 23/11/1936 emis de -;	
B1	A1
Intabulare, drept de PROPRIETATE, cu titlu de drept cumparare, dobandit prin Conventie, cota actuala 1/1, cota initiala 1/1 1) NICOARA ILEANA, n. Sava	
/	
Act Administrativ nr. 12166, din 05/10/2023 emis de PRIMĂRIA COMUNEI JINA;	
B2	A1
Se noteaza posesia factica asupra suprafetei de 10074 mp in favoarea lui 1) BEBEȘELEA-STERP ILEANA	

**C. Partea III. SARCINI .**

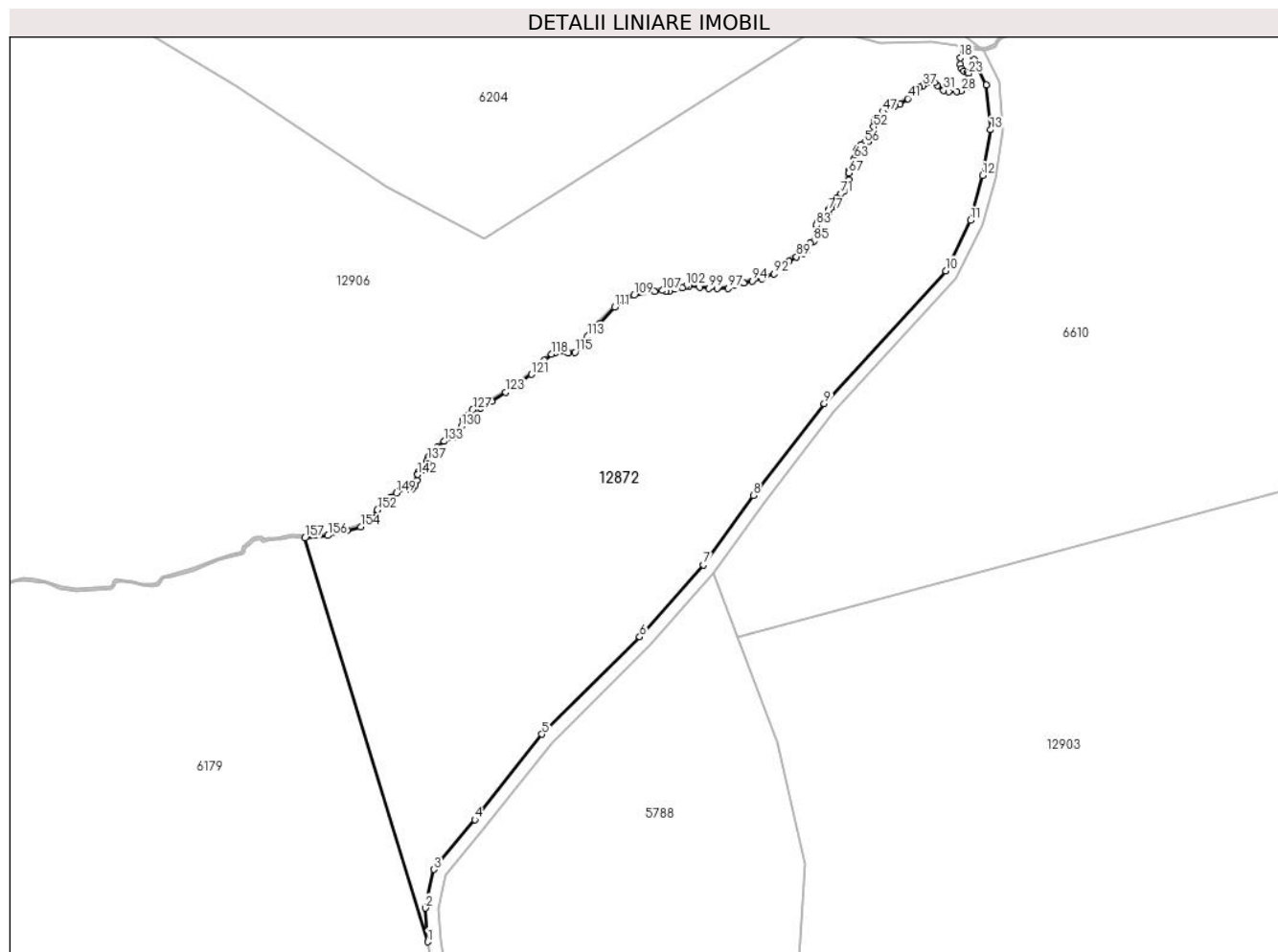
Inscrieri privind dezmembramintele dreptului de proprietate, drepturi reale de garanție și sarcini	Referințe
NU SUNT	

## Anexa Nr. 1 La Partea I

## Teren

Nr cadastral	Suprafața (mp)*	Observații / Referințe
104236	Din acte: 23.336 Masurata: 10.074	; PARTIAL CF 104236 JINA

\* Suprafața este determinată în planul de proiecție Stereo 70.



## Date referitoare la teren

Crt	Categorie folosință	Intravilan	Suprafața (mp)	Tarla	Parcelă	Nr. topo	Observații / Referințe
1	faneata	NU	10.074	52	3267/1	parte din nr. top 5479	

## Lungime Segmente

1) Valorile lungimilor segmentelor sunt obținute din proiecție în plan.

Punct început	X / Y	Punct sfârșit	X / Y	Lungime segment	Punct început	X / Y	Punct sfârșit	X / Y	Lungime segment	Punct început	X / Y	Punct sfârșit	X / Y	Lungime segment
1	404.969,417 469.093,466	2	404.968,934 469.101,321	7.87	2	404.968,934 469.101,321	3	404.970,913 469.110,361	9.254	3	404.970,913 469.110,361	4	404.980,419 469.121,964	15.0
4	404.980,419 469.121,964	5	404.996,132 469.141,879	25.367	5	404.996,132 469.141,879	6	405.018,925 469.164,61	32.19	6	405.018,925 469.164,61	7	405.033,779 469.181,393	22.412
7	405.033,779 469.181,393	8	405.045,49 469.197,592	19.989	8	405.045,49 469.197,592	9	405.062,006 469.219,049	27.077	9	405.062,006 469.219,049	10	405.090,366 469.250,031	42.002
10	405.090,366 469.250,031	11	405.096,15 469.261,756	13.074	11	405.096,15 469.261,756	12	405.098,98 469.272,239	10.858	12	405.098,98 469.272,239	13	405.100,835 469.282,894	10.815
13	405.100,835 469.282,894	14	405.099,918 469.293,38	10.526	14	405.099,918 469.293,38	15	405.097,104 469.299,318	6.571	15	405.097,104 469.299,318	16	405.094,9 469.300,993	2.768



Punct început	X / Y	Punct sfârșit	X / Y	Lungime segment	Punct început	X / Y	Punct sfârșit	X / Y	Lungime segment	Punct început	X / Y	Punct sfârșit	X / Y	Lungime segment
16	405.094,9 469.300,993	17	405.094,506 469.300,678	0.504	17	405.094,506 469.300,678	18	405.093,814 469.299,724	1.179	18	405.093,814 469.299,724	19	405.093,744 469.298,168	1.558
19	405.093,744 469.298,168	20	405.094,045 469.297,158	1.054	20	405.094,045 469.297,158	21	405.094,628 469.296,611	0.799	21	405.094,628 469.296,611	22	405.095,464 469.296,368	0.871
22	405.095,464 469.296,368	23	405.095,731 469.295,976	0.474	23	405.095,731 469.295,976	24	405.095,843 469.294,875	1.107	24	405.095,843 469.294,875	25	405.096,18 469.293,858	1.071
25	405.096,18 469.293,858	26	405.095,927 469.293,311	0.603	26	405.095,927 469.293,311	27	405.095,321 469.292,88	0.744	27	405.095,321 469.292,88	28	405.094,011 469.291,962	1.6
28	405.094,011 469.291,962	29	405.092,914 469.291,761	1.115	29	405.092,914 469.291,761	30	405.091,066 469.291,873	1.851	30	405.091,066 469.291,873	31	405.089,89 469.292,085	1.195
31	405.089,89 469.292,085	32	405.088,413 469.293,188	1.843	32	405.088,413 469.293,188	33	405.087,776 469.293,881	0.941	33	405.087,776 469.293,881	34	405.087,048 469.294,056	0.749
34	405.087,048 469.294,056	35	405.086,236 469.293,979	0.816	35	405.086,236 469.293,979	36	405.085,629 469.293,785	0.637	36	405.085,629 469.293,785	37	405.085,093 469.293,159	0.824
37	405.085,093 469.293,159	38	405.084,166 469.292,735	1.019	38	405.084,166 469.292,735	39	405.083,629 469.291,943	0.957	39	405.083,629 469.291,943	40	405.082,657 469.291,518	1.061
40	405.082,657 469.291,518	41	405.081,54 469.290,19	1.735	41	405.081,54 469.290,19	42	405.079,758 469.288,907	2.196	42	405.079,758 469.288,907	43	405.078,389 469.288,362	1.473
43	405.078,389 469.288,362	44	405.077,405 469.288,188	0.999	44	405.077,405 469.288,188	45	405.076,742 469.288,118	0.667	45	405.076,742 469.288,118	46	405.076,099 469.287,644	0.799
46	405.076,099 469.287,644	47	405.075,652 469.287,113	0.694	47	405.075,652 469.287,113	48	405.075,246 469.286,242	0.961	48	405.075,246 469.286,242	49	405.074,757 469.285,744	0.698
49	405.074,757 469.285,744	50	405.073,956 469.285,445	0.855	50	405.073,956 469.285,445	51	405.073,74 469.284,943	0.546	51	405.073,74 469.284,943	52	405.073,554 469.283,596	1.36
52	405.073,554 469.283,596	53	405.073,348 469.281,908	1.701	53	405.073,348 469.281,908	54	405.072,85 469.280,857	1.163	54	405.072,85 469.280,857	55	405.072,319 469.280,15	0.884
55	405.072,319 469.280,15	56	405.071,349 469.279,778	1.039	56	405.071,349 469.279,778	57	405.070,515 469.279,411	0.911	57	405.070,515 469.279,411	58	405.069,754 469.278,452	1.224
58	405.069,754 469.278,452	59	405.069,622 469.277,986	0.484	59	405.069,622 469.277,986	60	405.069,712 469.277,58	0.416	60	405.069,712 469.277,58	61	405.069,712 469.276,98	0.6
61	405.069,712 469.276,98	62	405.069,346 469.276,463	0.633	62	405.069,346 469.276,463	63	405.069,036 469.276,187	0.415	63	405.069,036 469.276,187	64	405.068,997 469.275,73	0.459
64	405.068,997 469.275,73	65	405.068,315 469.273,793	2.054	65	405.068,315 469.273,793	66	405.067,874 469.273,518	0.52	66	405.067,874 469.273,518	67	405.067,742 469.272,836	0.695
67	405.067,742 469.272,836	68	405.067,698 469.271,185	1.652	68	405.067,698 469.271,185	69	405.067,145 469.269,813	1.479	69	405.067,145 469.269,813	70	405.066,682 469.268,624	1.276
70	405.066,682 469.268,624	71	405.065,812 469.267,876	1.147	71	405.065,812 469.267,876	72	405.064,909 469.267,072	1.209	72	405.064,909 469.267,072	73	405.064,646 469.265,94	1.162
73	405.064,646 469.265,94	74	405.064,137 469.265,087	0.993	74	405.064,137 469.265,087	75	405.063,517 469.264,702	0.73	75	405.063,517 469.264,702	76	405.063,125 469.264,399	0.495
76	405.063,125 469.264,399	77	405.063,023 469.264,007	0.405	77	405.063,023 469.264,007	78	405.062,955 469.262,926	1.083	78	405.062,955 469.262,926	79	405.062,538 469.262,728	0.462
79	405.062,538 469.262,728	80	405.061,527 469.262,542	1.028	80	405.061,527 469.262,542	81	405.061,011 469.262,256	0.59	81	405.061,011 469.262,256	82	405.060,555 469.261,682	0.733
82	405.060,555 469.261,682	83	405.060,187 469.260,648	1.098	83	405.060,187 469.260,648	84	405.060,134 469.258,486	2.163	84	405.060,134 469.258,486	85	405.059,537 469.256,927	1.669
85	405.059,537 469.256,927	86	405.058,748 469.256,453	0.92	86	405.058,748 469.256,453	87	405.057,854 469.254,613	2.046	87	405.057,854 469.254,613	88	405.057,258 469.254,0	0.855
88	405.057,258 469.254,0	89	405.055,539 469.253,281	1.863	89	405.055,539 469.253,281	90	405.053,75 469.252,247	2.066	90	405.053,75 469.252,247	91	405.052,549 469.250,783	1.894
91	405.052,549 469.250,783	92	405.050,339 469.249,258	2.685	92	405.050,339 469.249,258	93	405.047,463 469.248,102	3.1	93	405.047,463 469.248,102	94	405.045,236 469.247,646	2.273
94	405.045,236 469.247,646	95	405.043,272 469.247,208	2.012	95	405.043,272 469.247,208	96	405.041,126 469.246,664	2.214	96	405.041,126 469.246,664	97	405.039,595 469.245,932	1.697
97	405.039,595 469.245,932	98	405.037,003 469.245,845	2.593	98	405.037,003 469.245,845	99	405.035,068 469.245,877	1.935	99	405.035,068 469.245,877	100	405.032,911 469.246,106	2.169
100	405.032,911 469.246,106	101	405.030,418 469.246,511	2.526	101	405.030,418 469.246,511	102	405.029,675 469.246,445	0.746	102	405.029,675 469.246,445	103	405.028,92 469.245,997	0.878
103	405.028,92 469.245,997	104	405.027,018 469.245,74	1.919	104	405.027,018 469.245,74	105	405.025,745 469.245,207	1.38	105	405.025,745 469.245,207	106	405.025,124 469.245,163	0.623
106	405.025,124 469.245,163	107	405.024,254 469.245,403	0.902	107	405.024,254 469.245,403	108	405.022,406 469.245,19	1.86	108	405.022,406 469.245,19	109	405.017,609 469.244,276	4.883
109	405.017,609 469.244,276	110	405.015,502 469.243,334	2.308	110	405.015,502 469.243,334	111	405.013,09 469.241,505	3.027	111	405.013,09 469.241,505	112	405.009,587 469.237,789	5.107
112	405.009,587 469.237,789	113	405.006,831 469.234,707	4.135	113	405.006,831 469.234,707	114	405.005,405 469.232,291	2.805	114	405.005,405 469.232,291	115	405.003,845 469.231,01	2.019

Punct început	X / Y	Punct sfârșit	X / Y	Lungime segment	Punct început	X / Y	Punct sfârșit	X / Y	Lungime segment	Punct început	X / Y	Punct sfârșit	X / Y	Lungime segment
115	405.003,845 469.231,01	116	405.002,216 469.230,888	1.634	116	405.002,216 469.230,888	117	404.999,34 469.230,958	2.877	117	404.999,34 469.230,958	118	404.998,334 469.230,611	1.064
118	404.998,334 469.230,611	119	404.996,688 469.229,087	2.243	119	404.996,688 469.229,087	120	404.996,234 469.227,366	1.78	120	404.996,234 469.227,366	121	404.993,652 469.225,859	2.99
121	404.993,652 469.225,859	122	404.989,943 469.223,123	4.609	122	404.989,943 469.223,123	123	404.987,604 469.221,668	2.755	123	404.987,604 469.221,668	124	404.984,389 469.219,544	3.853
124	404.984,389 469.219,544	125	404.981,668 469.217,916	3.171	125	404.981,668 469.217,916	126	404.980,802 469.217,95	0.867	126	404.980,802 469.217,95	127	404.979,935 469.217,639	0.921
127	404.979,935 469.217,639	128	404.978,688 469.216,132	1.956	128	404.978,688 469.216,132	129	404.977,717 469.215,249	1.312	129	404.977,717 469.215,249	130	404.977,356 469.213,713	1.578
130	404.977,356 469.213,713	131	404.976,056 469.211,805	2.309	131	404.976,056 469.211,805	132	404.975,392 469.211,086	0.979	132	404.975,392 469.211,086	133	404.973,304 469.210,222	2.26
133	404.973,304 469.210,222	134	404.971,663 469.208,785	2.181	134	404.971,663 469.208,785	135	404.970,47 469.207,665	1.636	135	404.970,47 469.207,665	136	404.969,644 469.206,636	1.32
136	404.969,644 469.206,636	137	404.969,355 469.205,8	0.885	137	404.969,355 469.205,8	138	404.969,569 469.205,113	0.72	138	404.969,569 469.205,113	139	404.969,438 469.204,341	0.783
139	404.969,438 469.204,341	140	404.968,445 469.203,451	1.333	140	404.968,445 469.203,451	141	404.967,281 469.203,041	1.234	141	404.967,281 469.203,041	142	404.967,024 469.202,442	0.652
142	404.967,024 469.202,442	143	404.966,938 469.201,124	1.321	143	404.966,938 469.201,124	144	404.966,561 469.199,96	1.224	144	404.966,561 469.199,96	145	404.965,825 469.199,087	1.142
145	404.965,825 469.199,087	146	404.964,917 469.198,933	0.921	146	404.964,917 469.198,933	147	404.963,89 469.199,327	1.1	147	404.963,89 469.199,327	148	404.963,017 469.199,139	0.893
148	404.963,017 469.199,139	149	404.962,127 469.198,151	1.33	149	404.962,127 469.198,151	150	404.960,686 469.197,1	1.784	150	404.960,686 469.197,1	151	404.958,956 469.196,218	1.942
151	404.958,956 469.196,218	152	404.957,714 469.194,227	2.347	152	404.957,714 469.194,227	153	404.955,967 469.191,904	2.907	153	404.955,967 469.191,904	154	404.953,795 469.190,243	2.734
154	404.953,795 469.190,243	155	404.950,667 469.189,376	3.246	155	404.950,667 469.189,376	156	404.946,155 469.188,257	4.649	156	404.946,155 469.188,257	157	404.940,761 469.187,664	5.426
157	404.940,761 469.187,664	1	404.969,417 469.093,466	98.46										

\*\* Lungimile segmentelor sunt determinate în planul de proiecție Stereo 70 și sunt rotunjite la 1 milimetru.

\*\*\* Distanța dintre puncte este formată din segmente cumulate ce sunt mai mici decât valoarea 1 milimetru.

**DATE DESPRE IMOBILUL NR. 12873**

Oficiul de Cadastru și Publicitate Imobiliară SIBIU  
Biroul de Cadastru și Publicitate Imobiliară Saliste

**A. Partea I. Descrierea imobilului**

TEREN Extravilan

Adresa: Jud. Sibiu

Nr. Crt	Nr cadastral Nr. topografic	Suprafața* (mp)	Observații / Referințe
A1		4.000	Sector cadastral:134 Teren neimpregmuit;

**B. Partea II. Proprietari și acte**

Inscrieri privitoare la dreptul de proprietate și alte drepturi reale		Referințe
/		
Act Normativ nr. 7, din 13/03/1996 emis de PARLAMENTUL ROMÂNIEI;		
B1	Intabulare, drept de PROPRIETATE, dobândit prin Lege, cota actuala 1/1, cota initiala 1/1 1) NEIDENTIFICAT NEIDENTIFICAT	A1
Act Administrativ nr. 11387, din 15/09/2023 emis de PRIMĂRIA COMUNEI JINA;		
B2	Se noteaza posesia factica asupra suprafetei de 4000 mp in favoarea lui 1) VARVOREA NICOLAE	A1

**C. Partea III. SARCINI .**

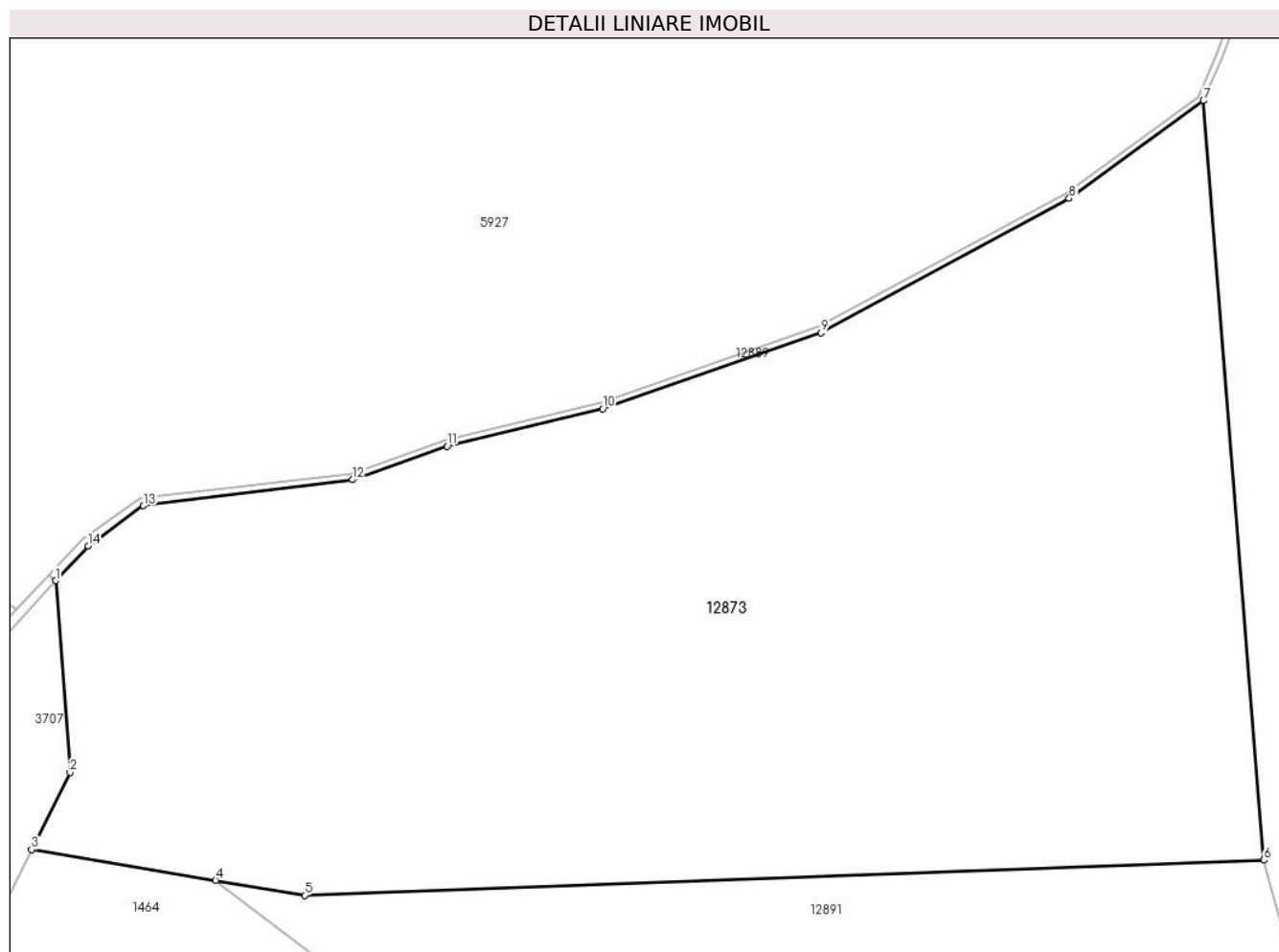
Inscrieri privind dezmembramintele dreptului de proprietate, drepturi reale de garanție și sarcini	Referințe
NU SUNT	

## Anexa Nr. 1 La Partea I

## Teren

Nr cadastral	Suprafața (mp)*	Observații / Referințe
	4.000	

\* Suprafața este determinată în planul de proiecție Stereo 70.



## Date referitoare la teren

Crt	Categorie folosință	Intravilan	Suprafața (mp)	Tarla	Parcelă	Nr. topo	Observații / Referințe
1	fânețe (F) - fânețe împădurite	NU	4.000	52	3267/4	-	

## Lungime Segmente

1) Valorile lungimilor segmentelor sunt obținute din proiecție în plan.

Punct început	X / Y	Punct sfârșit	X / Y	Lungime segment (** (m)
1	404.637,656 469.102,929	2	404.638,83 469.087,299	15.674
2	404.638,83 469.087,299	3	404.635,698 469.081,004	7.031
3	404.635,698 469.081,004	4	404.650,701 469.078,505	15.21
4	404.650,701 469.078,505	5	404.657,964 469.077,295	7.363

Punct început	X / Y	Punct sfârșit	X / Y	Lungime segment (** (m)
5	404.657,964 469.077,295	6	404.736,166 469.080,153	78.254
6	404.736,166 469.080,153	7	404.731,256 469.142,034	62.075
7	404.731,256 469.142,034	8	404.720,302 469.134,07	13.543
8	404.720,302 469.134,07	9	404.700,08 469.123,132	22.991
9	404.700,08 469.123,132	10	404.682,261 469.116,929	18.868
10	404.682,261 469.116,929	11	404.669,568 469.113,886	13.053
11	404.669,568 469.113,886	12	404.661,865 469.111,15	8.174
12	404.661,865 469.111,15	13	404.644,816 469.109,04	17.179
13	404.644,816 469.109,04	14	404.640,303 469.105,759	5.58
14	404.640,303 469.105,759	1	404.637,656 469.102,929	3.875

\*\* Lungimile segmentelor sunt determinate în planul de proiecție Stereo 70 și sunt rotunjite la 1 milimetru.

\*\*\* Distanța dintre puncte este formată din segmente cumulate ce sunt mai mici decât valoarea 1 milimetru.



**DATE DESPRE IMOBILUL NR. 12874**

Oficiul de Cadastru și Publicitate Imobiliară SIBIU  
Biroul de Cadastru și Publicitate Imobiliară Saliste

**A. Partea I. Descrierea imobilului**

TEREN Extravilan

Nr. CF vechi:3883Jina

Nr. topografic:5455

Adresa: Jud. Sibiu

Nr. Crt	Nr cadastral Nr. topografic	Suprafața* (mp)	Observații / Referințe
A1	102705	10.200	Sector cadastral:91 Teren neimprejmuit;

**B. Partea II. Proprietari și acte**

Inscrieri privitoare la dreptul de proprietate și alte drepturi reale	Referințe
<b>594 / 29/04/1997</b>	
Act Notarial nr. 38/1997, din 08/04/1997 emis de NP POPA LUPAS ELISAVETA;	
B1	A1
Intabulare, drept de PROPRIETATE, cu titlu de donație, dobandit prin Conventie, cota actuala 1/1, cota initiala 1/1	
1) PAMFILOIU ILEANA, n. Bebeslea	
2) PAMFILOIU DUMITRU, și soția	
<i>OBSERVATII: (provenita din conversia CF 3883Jina)</i>	

**C. Partea III. SARCINI .**

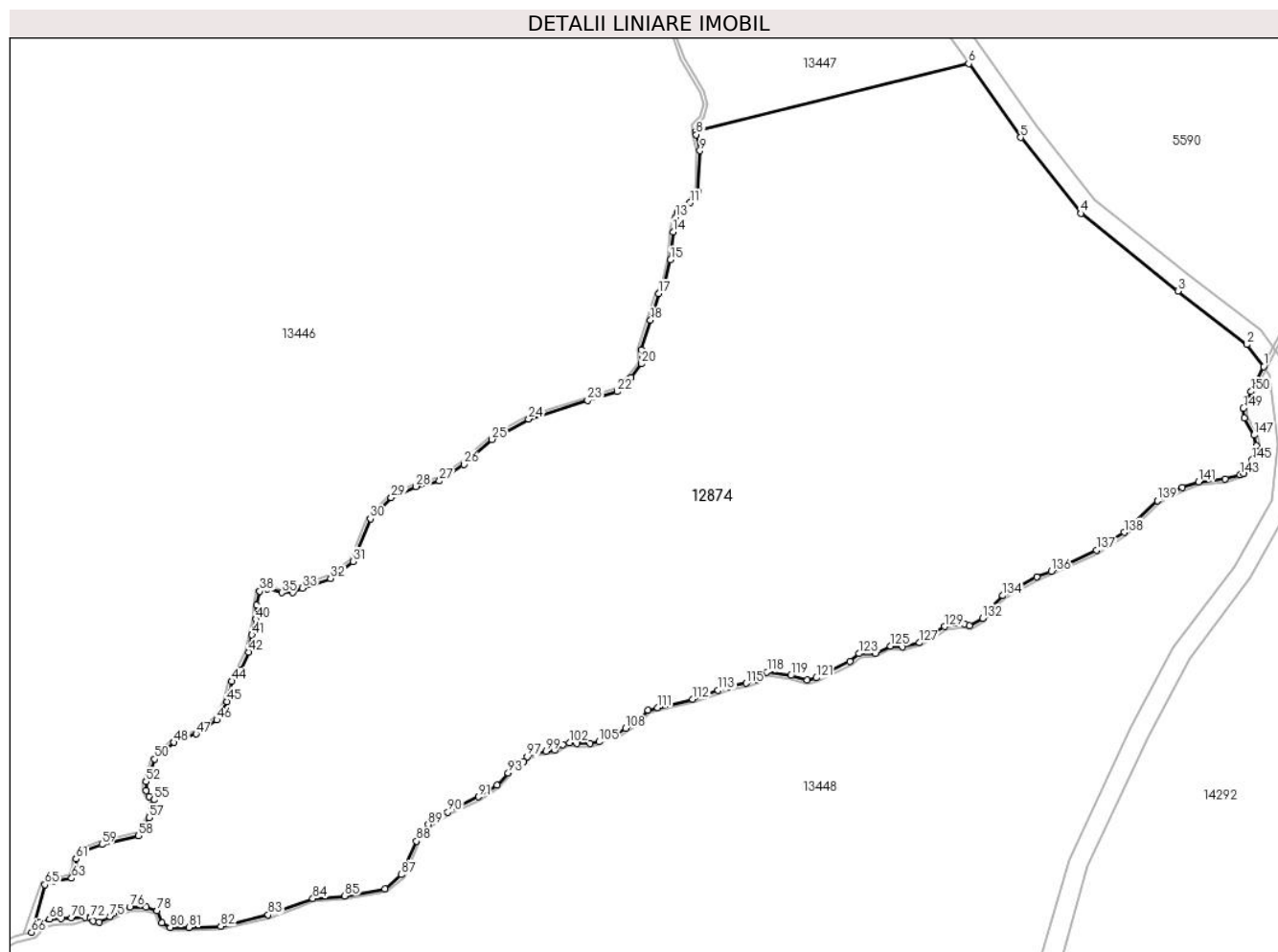
Inscrieri privind dezmembramintele dreptului de proprietate, drepturi reale de garanție și sarcini	Referințe
NU SUNT	

## Anexa Nr. 1 La Partea I

## Teren

Nr cadastral	Suprafața (mp)*	Observații / Referințe
102705	10.200	

\* Suprafața este determinată în planul de proiecție Stereo 70.



## Date referitoare la teren

Crt	Categorie folosință	Intravilan	Suprafața (mp)	Tarla	Parcelă	Nr. topo	Observații / Referințe
1	fânețe (F) - fânețe împădurite	NU	10.200	50	3204/1	5455	fanat

## Lungime Segmente

1) Valorile lungimilor segmentelor sunt obținute din proiecție în plan.

Punct început	X / Y	Punct sfârșit	X / Y	Lungime segment
1	405.062,816 469.548,156	2	405.060,212 469.551,576	4.299
2	405.060,212 469.551,576	3	405.049,55 469.559,807	13.47
3	405.049,55 469.559,807	4	405.034,547 469.571,825	19.22
4	405.034,547 469.571,825	5	405.025,226 469.583,554	14.98
5	405.025,226 469.583,554	6	405.017,188 469.594,962	13.95
6	405.017,188 469.594,962	7	404.975,028 469.584,518	43.43
7	404.975,028 469.584,518	8	404.975,075 469.583,994	0.526
8	404.975,075 469.583,994	9	404.975,64 469.581,511	2.546
9	404.975,64 469.581,511	10	404.975,358 469.575,238	6.279
10	404.975,358 469.575,238	11	404.974,13 469.573,49	2.136
11	404.974,13 469.573,49	12	404.972,269 469.572,133	2.303
12	404.972,269 469.572,133	13	404.971,916 469.571,203	0.995
13	404.971,916 469.571,203	14	404.971,479 469.568,987	2.259
14	404.971,479 469.568,987	15	404.971,089 469.564,646	4.358
15	404.971,089 469.564,646	16	404.970,106 469.560,509	4.252



Punct început	X / Y	Punct sfârșit	X / Y	Lungime segment	Punct început	X / Y	Punct sfârșit	X / Y	Lungime segment	Punct început	X / Y	Punct sfârșit	X / Y	Lungime segment
16	404.970,106 469.560,509	17	404.969,242 469.559,43	1.382	17	404.969,242 469.559,43	18	404.968,015 469.555,314	4.295	18	404.968,015 469.555,314	19	404.966,563 469.550,748	4.791
19	404.966,563 469.550,748	20	404.966,607 469.548,588	2.16	20	404.966,607 469.548,588	21	404.965,011 469.546,501	2.627	21	404.965,011 469.546,501	22	404.962,836 469.544,298	3.096
22	404.962,836 469.544,298	23	404.958,283 469.542,907	4.761	23	404.958,283 469.542,907	24	404.949,139 469.540,058	9.578	24	404.949,139 469.540,058	25	404.943,483 469.536,899	6.478
25	404.943,483 469.536,899	26	404.939,117 469.533,066	5.81	26	404.939,117 469.533,066	27	404.935,356 469.530,492	4.557	27	404.935,356 469.530,492	28	404.931,735 469.529,617	3.725
28	404.931,735 469.529,617	29	404.927,914 469.527,894	4.192	29	404.927,914 469.527,894	30	404.924,668 469.524,622	4.609	30	404.924,668 469.524,622	31	404.921,99 469.518,058	7.089
31	404.921,99 469.518,058	32	404.918,509 469.515,414	4.371	32	404.918,509 469.515,414	33	404.914,141 469.513,935	4.612	33	404.914,141 469.513,935	34	404.912,626 469.513,231	1.671
34	404.912,626 469.513,231	35	404.910,952 469.513,231	1.674	35	404.910,952 469.513,231	36	404.908,733 469.513,794	2.289	36	404.908,733 469.513,794	37	404.907,94 469.513,882	0.798
37	404.907,94 469.513,882	38	404.907,567 469.513,436	0.581	38	404.907,567 469.513,436	39	404.907,078 469.511,309	2.182	39	404.907,078 469.511,309	40	404.906,974 469.509,129	2.182
40	404.906,974 469.509,129	41	404.906,367 469.506,693	2.51	41	404.906,367 469.506,693	42	404.905,846 469.504,037	2.707	42	404.905,846 469.504,037	43	404.904,561 469.501,226	3.091
43	404.904,561 469.501,226	44	404.903,217 469.499,542	2.155	44	404.903,217 469.499,542	45	404.902,526 469.496,415	3.202	45	404.902,526 469.496,415	46	404.900,929 469.493,555	3.276
46	404.900,929 469.493,555	47	404.897,713 469.491,407	3.867	47	404.897,713 469.491,407	48	404.894,302 469.490,096	3.654	48	404.894,302 469.490,096	49	404.892,434 469.488,283	2.603
49	404.892,434 469.488,283	50	404.891,295 469.487,496	1.384	50	404.891,295 469.487,496	51	404.890,428 469.484,863	2.772	51	404.890,428 469.484,863	52	404.889,992 469.484,021	0.948
52	404.889,992 469.484,021	53	404.889,989 469.482,634	1.387	53	404.889,989 469.482,634	54	404.890,447 469.481,718	1.024	54	404.890,447 469.481,718	55	404.891,18 469.481,213	0.89
55	404.891,18 469.481,213	56	404.891,078 469.480,398	0.821	56	404.891,078 469.480,398	57	404.890,448 469.478,442	2.055	57	404.890,448 469.478,442	58	404.888,809 469.475,649	3.238
58	404.888,809 469.475,649	59	404.883,165 469.474,333	5.795	59	404.883,165 469.474,333	60	404.879,97 469.473,203	3.389	60	404.879,97 469.473,203	61	404.879,168 469.472,08	1.38
61	404.879,168 469.472,08	62	404.879,078 469.470,424	1.658	62	404.879,078 469.470,424	63	404.878,493 469.469,104	1.444	63	404.878,493 469.469,104	64	404.875,802 469.468,636	2.731
64	404.875,802 469.468,636	65	404.874,348 469.468,098	1.55	65	404.874,348 469.468,098	66	404.872,291 469.460,747	7.633	66	404.872,291 469.460,747	67	404.873,53 469.462,183	1.897
67	404.873,53 469.462,183	68	404.875,044 469.462,775	1.626	68	404.875,044 469.462,775	69	404.876,887 469.462,858	1.845	69	404.876,887 469.462,858	70	404.878,474 469.462,973	1.591
70	404.878,474 469.462,973	71	404.880,585 469.463,069	2.113	71	404.880,585 469.463,069	72	404.881,368 469.462,932	0.795	72	404.881,368 469.462,932	73	404.881,817 469.462,483	0.635
73	404.881,817 469.462,483	74	404.882,753 469.462,333	0.948	74	404.882,753 469.462,333	75	404.884,454 469.463,128	1.878	75	404.884,454 469.463,128	76	404.887,476 469.464,613	3.367
76	404.887,476 469.464,613	77	404.889,971 469.464,635	2.495	77	404.889,971 469.464,635	78	404.891,692 469.464,077	1.809	78	404.891,692 469.464,077	79	404.892,441 469.462,229	1.994
79	404.892,441 469.462,229	80	404.893,725 469.461,491	1.481	80	404.893,725 469.461,491	81	404.896,602 469.461,473	2.877	81	404.896,602 469.461,473	82	404.901,553 469.461,664	4.955
82	404.901,553 469.461,664	83	404.908,852 469.463,459	7.516	83	404.908,852 469.463,459	84	404.915,781 469.465,955	7.365	84	404.915,781 469.465,955	85	404.920,697 469.466,361	4.933
85	404.920,697 469.466,361	86	404.926,918 469.467,481	6.321	86	404.926,918 469.467,481	87	404.929,474 469.469,664	3.361	87	404.929,474 469.469,664	88	404.931,795 469.474,845	5.677
88	404.931,795 469.474,845	89	404.933,65 469.477,389	3.148	89	404.933,65 469.477,389	90	404.936,651 469.479,314	3.565	90	404.936,651 469.479,314	91	404.941,43 469.481,682	5.334
91	404.941,43 469.481,682	92	404.944,25 469.483,488	3.349	92	404.944,25 469.483,488	93	404.945,983 469.485,351	2.544	93	404.945,983 469.485,351	94	404.946,449 469.486,395	1.143
94	404.946,449 469.486,395	95	404.947,133 469.486,872	0.834	95	404.947,133 469.486,872	96	404.948,36 469.487,168	1.262	96	404.948,36 469.487,168	97	404.948,937 469.487,865	0.905
97	404.948,937 469.487,865	98	404.950,337 469.488,537	1.553	98	404.950,337 469.488,537	99	404.951,868 469.488,719	1.542	99	404.951,868 469.488,719	100	404.953,204 469.488,9	1.348
100	404.953,204 469.488,9	101	404.954,428 469.489,708	1.467	101	404.954,428 469.489,708	102	404.955,485 469.490,054	1.112	102	404.955,485 469.490,054	103	404.956,608 469.489,892	1.135
103	404.956,608 469.489,892	104	404.958,688 469.489,916	2.08	104	404.958,688 469.489,916	105	404.960,033 469.490,192	1.373	105	404.960,033 469.490,192	106	404.960,817 469.490,966	1.102
106	404.960,817 469.490,966	107	404.962,608 469.491,2	1.806	107	404.962,608 469.491,2	108	404.964,153 469.492,256	1.871	108	404.964,153 469.492,256	109	404.966,009 469.493,319	2.139
109	404.966,009 469.493,319	110	404.967,625 469.495,021	2.347	110	404.967,625 469.495,021	111	404.969,062 469.495,457	1.502	111	404.969,062 469.495,457	112	404.974,504 469.496,785	5.602
112	404.974,504 469.496,785	113	404.978,446 469.498,165	4.177	113	404.978,446 469.498,165	114	404.980,069 469.498,741	1.722	114	404.980,069 469.498,741	115	404.982,772 469.499,232	2.747

Punct început	X / Y	Punct sfârșit	X / Y	Lungime segment	Punct început	X / Y	Punct sfârșit	X / Y	Lungime segment	Punct început	X / Y	Punct sfârșit	X / Y	Lungime segment
115	404.982,772 469.499,232	116	404.984,509 469.499,776	1.82	116	404.984,509 469.499,776	117	404.984,756 469.500,321	0.598	117	404.984,756 469.500,321	118	404.986,008 469.500,96	1.406
118	404.986,008 469.500,96	119	404.989,704 469.500,429	3.734	119	404.989,704 469.500,429	120	404.992,229 469.499,702	2.628	120	404.992,229 469.499,702	121	404.993,602 469.500,055	1.418
121	404.993,602 469.500,055	122	404.998,851 469.502,585	5.827	122	404.998,851 469.502,585	123	405.000,282 469.503,802	1.879	123	405.000,282 469.503,802	124	405.002,761 469.503,845	2.479
124	405.002,761 469.503,845	125	405.005,107 469.504,975	2.604	125	405.005,107 469.504,975	126	405.007,0 469.504,844	1.898	126	405.007,0 469.504,844	127	405.009,611 469.505,482	2.688
127	405.009,611 469.505,482	128	405.011,513 469.506,714	2.266	128	405.011,513 469.506,714	129	405.013,5 469.507,986	2.359	129	405.013,5 469.507,986	130	405.016,529 469.508,425	3.061
130	405.016,529 469.508,425	131	405.017,324 469.508,103	0.858	131	405.017,324 469.508,103	132	405.019,358 469.509,26	2.34	132	405.019,358 469.509,26	133	405.020,364 469.510,768	1.813
133	405.020,364 469.510,768	134	405.022,478 469.512,767	2.909	134	405.022,478 469.512,767	135	405.027,726 469.515,646	5.986	135	405.027,726 469.515,646	136	405.029,972 469.516,507	2.405
136	405.029,972 469.516,507	137	405.036,957 469.519,794	7.72	137	405.036,957 469.519,794	138	405.041,284 469.522,548	5.129	138	405.041,284 469.522,548	139	405.046,377 469.527,434	7.058
139	405.046,377 469.527,434	140	405.050,22 469.529,456	4.342	140	405.050,22 469.529,456	141	405.052,766 469.530,327	2.691	141	405.052,766 469.530,327	142	405.056,839 469.530,839	4.105
142	405.056,839 469.530,839	143	405.059,147 469.531,464	2.391	143	405.059,147 469.531,464	144	405.059,726 469.531,602	0.595	144	405.059,726 469.531,602	145	405.060,987 469.533,702	2.45
145	405.060,987 469.533,702	146	405.061,717 469.535,918	2.333	146	405.061,717 469.535,918	147	405.061,315 469.537,586	1.716	147	405.061,315 469.537,586	148	405.059,812 469.540,192	3.008
148	405.059,812 469.540,192	149	405.059,677 469.541,703	1.517	149	405.059,677 469.541,703	150	405.060,852 469.544,289	2.84	150	405.060,852 469.544,289	1	405.062,816 469.548,156	4.337

\*\* Lungimile segmentelor sunt determinate în planul de proiecție Stereo 70 și sunt rotunjite la 1 milimetru.

\*\*\* Distanța dintre puncte este formată din segmente cumulate ce sunt mai mici decât valoarea 1 milimetru.

**DATE DESPRE IMOBILUL NR. 12875**

Oficiul de Cadastru și Publicitate Imobiliară SIBIU  
Biroul de Cadastru și Publicitate Imobiliară Saliste

**A. Partea I. Descrierea imobilului**

TEREN Extravilan

Nr. CF vechi:3434 Jina

Nr. topografic:5423/2

Adresa: Jud. Sibiu

Nr. Crt	Nr cadastral Nr. topografic	Suprafața* (mp)	Observații / Referințe
A1	102883	17.409	Sector cadastral:92 Teren neimprejmuit;

**B. Partea II. Proprietari și acte**

Inscrieri privitoare la dreptul de proprietate și alte drepturi reale		Referințe
<b>807 / 02/01/1899</b>		
Act Notarial nr. -, din 02/01/1899 emis de -;		
B1	Intabulare, drept de PROPRIETATE, dobandit prin Conventie, cota actuala 3/6, cota initiala 3/6 1) DANULETIU MARIA	A1
<b>1702 / 06/05/1914</b>		
Act Notarial nr. -, din 05/05/1914 emis de -;		
B2	Intabulare, drept de PROPRIETATE, dobandit prin Conventie, cota actuala 1/6, cota initiala 1/6 1) BERSAN NICOLAE	A1
B3	Intabulare, drept de PROPRIETATE, dobandit prin Conventie, cota actuala 1/6, cota initiala 1/6 1) CIOROGARIU NICOLAE	A1
<b>1646 / 05/06/1975</b>		
Act Notarial nr. 1271, din 01/01/1974 emis de NOTARIATUL DE STAT JUD. SIBIU;		
B4	Intabulare, drept de PROPRIETATE, cu titlu de drept mostenire, dobandit prin Succesiune, cota actuala 1/6, cota initiala 1/6 1) CIOROGARIU IOANA, n. Bîrsan	A1
/		
Act Administrativ nr. 12084, din 05/10/2023 emis de PRIMĂRIA COMUNEI JINA;		
B5	Se noteaza posesia factica asupra suprafetei de 17409 mp in favoarea lui 1) GRĂDINARU ILEANA-MONICA	A1

**C. Partea III. SARCINI .**

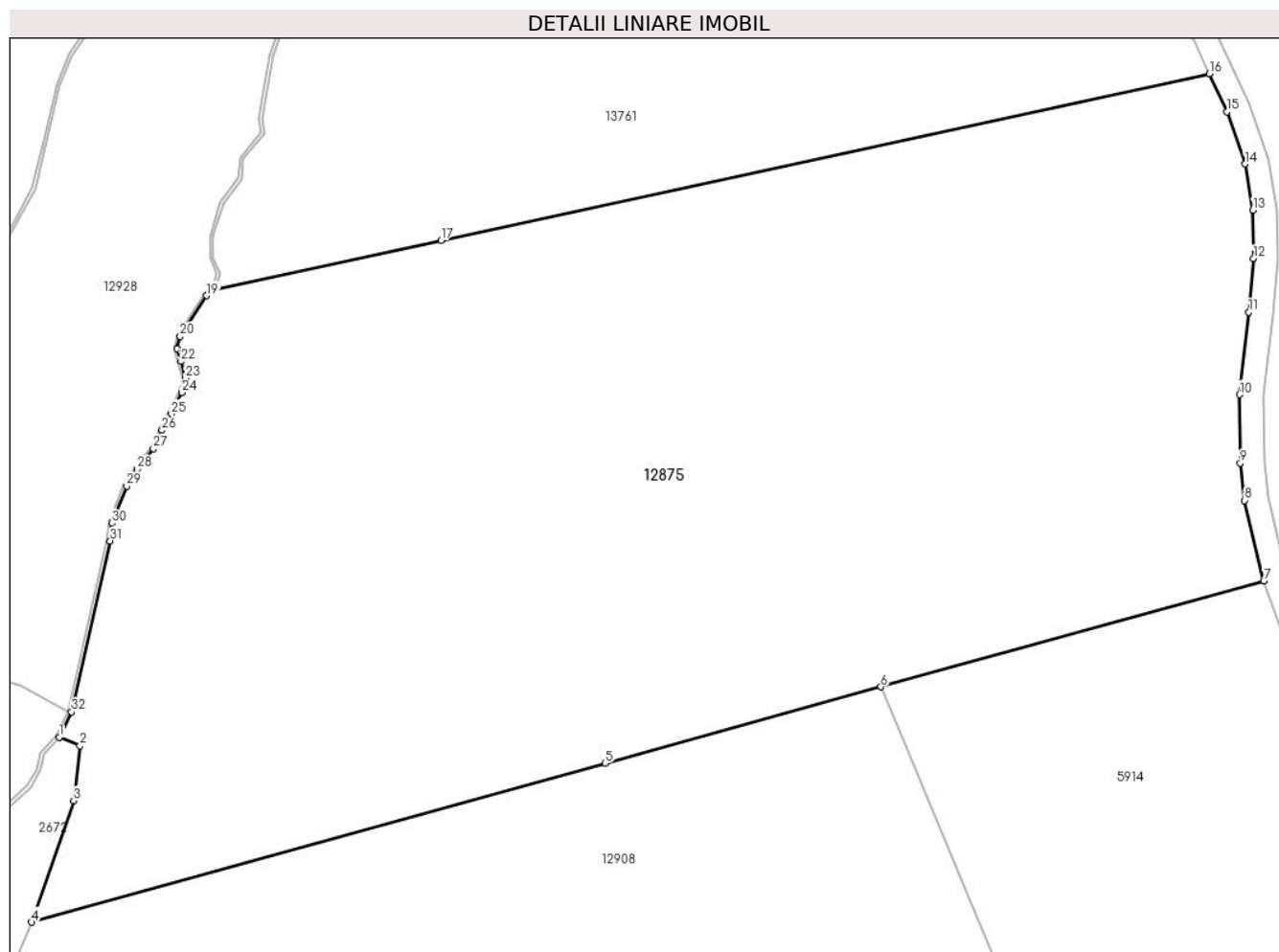
Inscrieri privind dezmembramintele dreptului de proprietate, drepturi reale de garanție și sarcini	Referințe
NU SUNT	

## Anexa Nr. 1 La Partea I

## Teren

Nr cadastral	Suprafața (mp)*	Observații / Referințe
102883	17.409	

\* Suprafața este determinată în planul de proiecție Stereo 70.



## Date referitoare la teren

Crt	Categorie folosință	Intravilan	Suprafața (mp)	Tarla	Parcelă	Nr. topo	Observații / Referințe
1	fâneata	NU	11.077	48	3066,3068,3069/1,3087/2	5423/2	
2	fânețe (F) - fânețe împădurite	NU	6.332	48	3069/1,3087/2	5423/2	

## Lungime Segmente

1) Valorile lungimilor segmentelor sunt obținute din proiecție în plan.

Punct început	X / Y	Punct sfârșit	X / Y	Lungime segment (** (m)
1	403.331,412 470.336,307	2	403.334,891 470.334,905	3.751
3	403.333,824 470.325,792	4	403.326,845 470.305,544	21.417
5	403.422,228 470.331,969	6	403.468,105 470.344,679	47.605

Punct început	X / Y	Punct sfârșit	X / Y	Lungime segment (** (m)
2	403.334,891 470.334,905	3	403.333,824 470.325,792	9.175
4	403.326,845 470.305,544	5	403.422,228 470.331,969	98.976
6	403.468,105 470.344,679	7	403.531,779 470.362,319	66.072

Punct început	X / Y	Punct sfârșit	X / Y	Lungime segment (** (m)
7	403.531,779 470.362,319	8	403.528,594 470.375,675	13.731
9	403.527,872 470.381,894	10	403.527,739 470.393,264	11.371
11	403.529,273 470.406,983	12	403.530,09 470.415,872	8.926
13	403.529,963 470.423,919	14	403.528,71 470.431,581	7.764
15	403.525,67 470.440,273	16	403.522,709 470.446,613	6.997
17	403.394,928 470.418,872	18	403.356,819 470.410,599	38.997
19	403.355,955 470.409,696	20	403.351,543 470.402,935	8.073
21	403.351,003 470.400,881	22	403.351,709 470.398,766	2.23
23	403.352,416 470.396,018	24	403.351,852 470.393,604	2.479
25	403.350,101 470.390,028	26	403.348,535 470.387,345	3.107
27	403.347,101 470.384,252	28	403.344,407 470.380,851	4.339
29	403.342,665 470.378,055	30	403.340,221 470.371,881	6.64
31	403.339,906 470.368,954	32	403.333,474 470.340,526	29.147

Punct început	X / Y	Punct sfârșit	X / Y	Lungime segment (** (m)
8	403.528,594 470.375,675	9	403.527,872 470.381,894	6.261
10	403.527,739 470.393,264	11	403.529,273 470.406,983	13.804
12	403.530,09 470.415,872	13	403.529,963 470.423,919	8.048
14	403.528,71 470.431,581	15	403.525,67 470.440,273	9.208
16	403.522,709 470.446,613	17	403.394,928 470.418,872	130.758
18	403.356,819 470.410,599	19	403.355,955 470.409,696	1.25
20	403.351,543 470.402,935	21	403.351,003 470.400,881	2.124
22	403.351,709 470.398,766	23	403.352,416 470.396,018	2.837
24	403.351,852 470.393,604	25	403.350,101 470.390,028	3.982
26	403.348,535 470.387,345	27	403.347,101 470.384,252	3.409
28	403.344,407 470.380,851	29	403.342,665 470.378,055	3.294
30	403.340,221 470.371,881	31	403.339,906 470.368,954	2.944
32	403.333,474 470.340,526	1	403.331,412 470.336,307	4.696

\*\* Lungimile segmentelor sunt determinate în planul de proiecție Stereo 70 și sunt rotunjite la 1 milimetru.

\*\*\* Distanța dintre puncte este formată din segmente cumulate ce sunt mai mici decât valoarea 1 milimetru.



**DATE DESPRE IMOBILUL NR. 12876**

Oficiul de Cadastru și Publicitate Imobiliară SIBIU  
Biroul de Cadastru și Publicitate Imobiliară Saliste

**A. Partea I. Descrierea imobilului**

TEREN Extravilan

Nr. CF vechi:2578 Jina

Nr. topografic:parte din nr. top 5469/4

Adresa: Jud. Sibiu

Nr. Crt	Nr cadastral Nr. topografic	Suprafața* (mp)	Observații / Referințe
A1	104144	Din acte: 21.052 Masurata: 11.167	Sector cadastral:139 Teren neimprejmuit; ; PARTIAL CF 104144 JINA

**B. Partea II. Proprietari și acte**

Inscrieri privitoare la dreptul de proprietate și alte drepturi reale	Referințe
<b>862 / 09/03/1908</b>	
Act Notarial nr. -, din 02/10/1907 emis de -;	
B1	A1
Intabulare, drept de PROPRIETATE, cu titlu de drept donatie, dobandit prin Conventie, cota actuala 1/1, cota initiala 1/1	
1) <b>BOGDANEL MARINA</b>	
/	
Act Administrativ nr. 12074, din 05/10/2023 emis de PRIMĂRIA COMUNEI JINA;	
B2	A1
Se noteaza posesia factica asupra suprafetei de 11167 mp in favoarea	
1) <b>BEBEȘELEA CONSTANTIN</b>	
2) <b>BEBEȘELEA MARIA</b>	

**C. Partea III. SARCINI .**

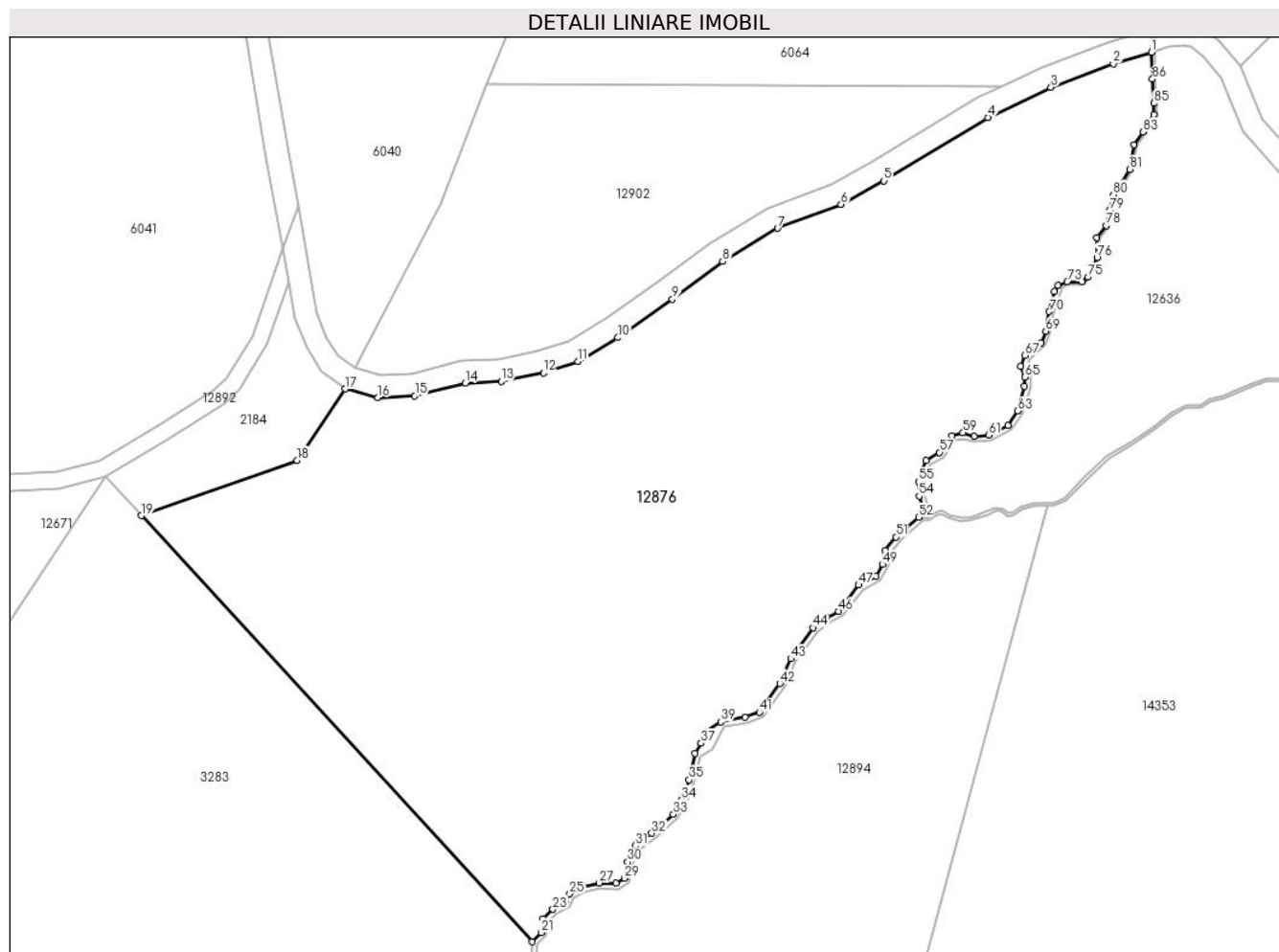
Inscrieri privind dezmembramintele dreptului de proprietate, drepturi reale de garanție și sarcini	Referințe
NU SUNT	

## Anexa Nr. 1 La Partea I

## Teren

Nr cadastral	Suprafața (mp)*	Observații / Referințe
104144	Din acte: 21.052 Masurata: 11.167	; PARTIAL CF 104144 JINA

\* Suprafața este determinată în planul de proiecție Stereo 70.



## Date referitoare la teren

Crt	Categorie folosință	Intra vilan	Suprafața (mp)	Tarla	Parcelă	Nr. topo	Observații / Referințe
1	faneata	NU	11.167	54	3349/5	parte din nr. top 5469/4	

## Lungime Segmente

1) Valorile lungimilor segmentelor sunt obținute din proiecție în plan.

Punct început	X / Y	Punct sfârșit	X / Y	Lungime segment	Punct început	X / Y	Punct sfârșit	X / Y	Lungime segment	Punct început	X / Y	Punct sfârșit	X / Y	Lungime segment
1	405.616,712 468.921,605	2	405.609,9 468.919,528	7.122	2	405.609,9 468.919,528	3	405.598,763 468.915,36	11.891	3	405.598,763 468.915,36	4	405.587,509 468.909,989	12.47
4	405.587,509 468.909,989	5	405.568,971 468.898,684	21.713	5	405.568,971 468.898,684	6	405.561,312 468.894,491	8.732	6	405.561,312 468.894,491	7	405.550,01 468.890,233	12.077
7	405.550,01 468.890,233	8	405.540,212 468.884,313	11.448	8	405.540,212 468.884,313	9	405.531,242 468.877,59	11.21	9	405.531,242 468.877,59	10	405.521,517 468.870,75	11.89
10	405.521,517 468.870,75	11	405.514,373 468.866,503	8.311	11	405.514,373 468.866,503	12	405.508,236 468.864,5	6.456	12	405.508,236 468.864,5	13	405.500,715 468.862,954	7.678
13	405.500,715 468.862,954	14	405.494,28 468.862,6	6.445	14	405.494,28 468.862,6	15	405.485,308 468.860,402	9.237	15	405.485,308 468.860,402	16	405.478,691 468.860,081	6.625



Punct început	X / Y	Punct sfârșit	X / Y	Lungime segment	Punct început	X / Y	Punct sfârșit	X / Y	Lungime segment	Punct început	X / Y	Punct sfârșit	X / Y	Lungime segment
16	405.478,691 468.860,081	17	405.472,841 468.861,627	6.051	17	405.472,841 468.861,627	18	405.464,337 468.848,855	15.344	18	405.464,337 468.848,855	19	405.436,541 468.839,029	29.482
19	405.436,541 468.839,029	20	405.506,203 468.763,067	103.068	20	405.506,203 468.763,067	21	405.507,824 468.764,72	2.315	21	405.507,824 468.764,72	22	405.508,214 468.767,22	2.53
22	405.508,214 468.767,22	23	405.509,939 468.768,864	2.383	23	405.509,939 468.768,864	24	405.512,118 468.770,073	2.492	24	405.512,118 468.770,073	25	405.512,958 468.771,626	1.766
25	405.512,958 468.771,626	26	405.515,174 468.772,869	2.541	26	405.515,174 468.772,869	27	405.518,153 468.773,577	3.062	27	405.518,153 468.773,577	28	405.521,221 468.773,485	3.069
28	405.521,221 468.773,485	29	405.522,695 468.774,376	1.722	29	405.522,695 468.774,376	30	405.523,25 468.777,296	2.972	30	405.523,25 468.777,296	31	405.524,637 468.780,176	3.197
31	405.524,637 468.780,176	32	405.527,547 468.782,434	3.683	32	405.527,547 468.782,434	33	405.531,409 468.785,795	5.12	33	405.531,409 468.785,795	34	405.532,929 468.788,388	3.006
34	405.532,929 468.788,388	35	405.534,243 468.791,918	3.767	35	405.534,243 468.791,918	36	405.535,296 468.796,654	4.852	36	405.535,296 468.796,654	37	405.536,368 468.798,461	2.101
37	405.536,368 468.798,461	38	405.537,327 468.800,503	2.256	38	405.537,327 468.800,503	39	405.539,858 468.802,281	3.093	39	405.539,858 468.802,281	40	405.544,236 468.803,117	4.457
40	405.544,236 468.803,117	41	405.546,78 468.803,964	2.681	41	405.546,78 468.803,964	42	405.550,396 468.809,097	6.279	42	405.550,396 468.809,097	43	405.552,402 468.813,504	4.842
43	405.552,402 468.813,504	44	405.556,365 468.819,04	6.808	44	405.556,365 468.819,04	45	405.558,74 468.820,882	3.006	45	405.558,74 468.820,882	46	405.560,9 468.821,962	2.415
46	405.560,9 468.821,962	47	405.564,481 468.826,646	5.896	47	405.564,481 468.826,646	48	405.567,597 468.828,212	3.487	48	405.567,597 468.828,212	49	405.568,71 468.830,329	2.392
49	405.568,71 468.830,329	50	405.569,151 468.832,803	2.513	50	405.569,151 468.832,803	51	405.571,093 468.835,22	3.101	51	405.571,093 468.835,22	52	405.575,151 468.838,746	5.376
52	405.575,151 468.838,746	53	405.575,873 468.840,563	1.955	53	405.575,873 468.840,563	54	405.575,255 468.842,504	2.037	54	405.575,255 468.842,504	55	405.575,181 468.845,098	2.595
55	405.575,181 468.845,098	56	405.576,435 468.848,897	4.001	56	405.576,435 468.848,897	57	405.578,862 468.850,283	2.795	57	405.578,862 468.850,283	58	405.581,069 468.853,303	3.74
58	405.581,069 468.853,303	59	405.583,072 468.853,785	2.06	59	405.583,072 468.853,785	60	405.585,065 468.853,171	2.085	60	405.585,065 468.853,171	61	405.587,694 468.853,402	2.639
61	405.587,694 468.853,402	62	405.591,068 468.855,131	3.791	62	405.591,068 468.855,131	63	405.592,791 468.857,657	3.058	63	405.592,791 468.857,657	64	405.594,051 468.862,05	4.57
64	405.594,051 468.862,05	65	405.594,078 468.863,683	1.633	65	405.594,078 468.863,683	66	405.593,359 468.865,587	2.035	66	405.593,359 468.865,587	67	405.594,116 468.867,571	2.124
67	405.594,116 468.867,571	68	405.596,969 468.869,8	3.621	68	405.596,969 468.869,8	69	405.597,844 468.871,871	2.248	69	405.597,844 468.871,871	70	405.598,452 468.875,372	3.553
70	405.598,452 468.875,372	71	405.599,399 468.878,934	3.686	71	405.599,399 468.878,934	72	405.600,036 468.879,997	1.239	72	405.600,036 468.879,997	73	405.601,664 468.880,727	1.784
73	405.601,664 468.880,727	74	405.604,387 468.880,692	2.723	74	405.604,387 468.880,692	75	405.605,37 468.881,536	1.296	75	405.605,37 468.881,536	76	405.606,996 468.885,044	3.867
76	405.606,996 468.885,044	77	405.606,962 468.888,58	3.536	77	405.606,962 468.888,58	78	405.608,591 468.890,717	2.687	78	405.608,591 468.890,717	79	405.609,197 468.893,362	2.714
79	405.609,197 468.893,362	80	405.609,88 468.896,23	2.948	80	405.609,88 468.896,23	81	405.612,788 468.900,721	5.35	81	405.612,788 468.900,721	82	405.613,564 468.905,171	4.517
82	405.613,564 468.905,171	83	405.615,146 468.907,403	2.736	83	405.615,146 468.907,403	84	405.617,127 468.910,502	3.678	84	405.617,127 468.910,502	85	405.617,109 468.912,515	2.013
85	405.617,109 468.912,515	86	405.616,858 468.916,821	4.313	86	405.616,858 468.916,821	1	405.616,712 468.921,605	4.786					

\*\* Lungimile segmentelor sunt determinate în planul de proiecție Stereo 70 și sunt rotunjite la 1 milimetru.

\*\*\* Distanța dintre puncte este formată din segmente cumulate ce sunt mai mici decât valoarea 1 milimetru.



**DATE DESPRE IMOBILUL NR. 12877**

Oficiul de Cadastru și Publicitate Imobiliară SIBIU  
Biroul de Cadastru și Publicitate Imobiliară Saliste

**A. Partea I. Descrierea imobilului**

TEREN Extravilan

Adresa: Jud. Sibiu

Nr. Crt	Nr cadastral Nr. topografic	Suprafața* (mp)	Observații / Referințe
A1		97	Sector cadastral:135 Teren neimprejmuit;

**B. Partea II. Proprietari și acte**

Inscrieri privitoare la dreptul de proprietate și alte drepturi reale	Referințe
/	
Act Normativ nr. 7, din 13/03/1996 emis de PARLAMENTUL ROMÂNIEI;	
B1	A1
Inscrierea provizorie, drept de PROPRIETATE, dobandit prin Lege, cota actuala 1/1, cota initiala 1/1	
1) <b>COMUNA JINA</b> , CIF:0000000000000, PROPRIETAR NEIDENTIFICAT	

**C. Partea III. SARCINI .**

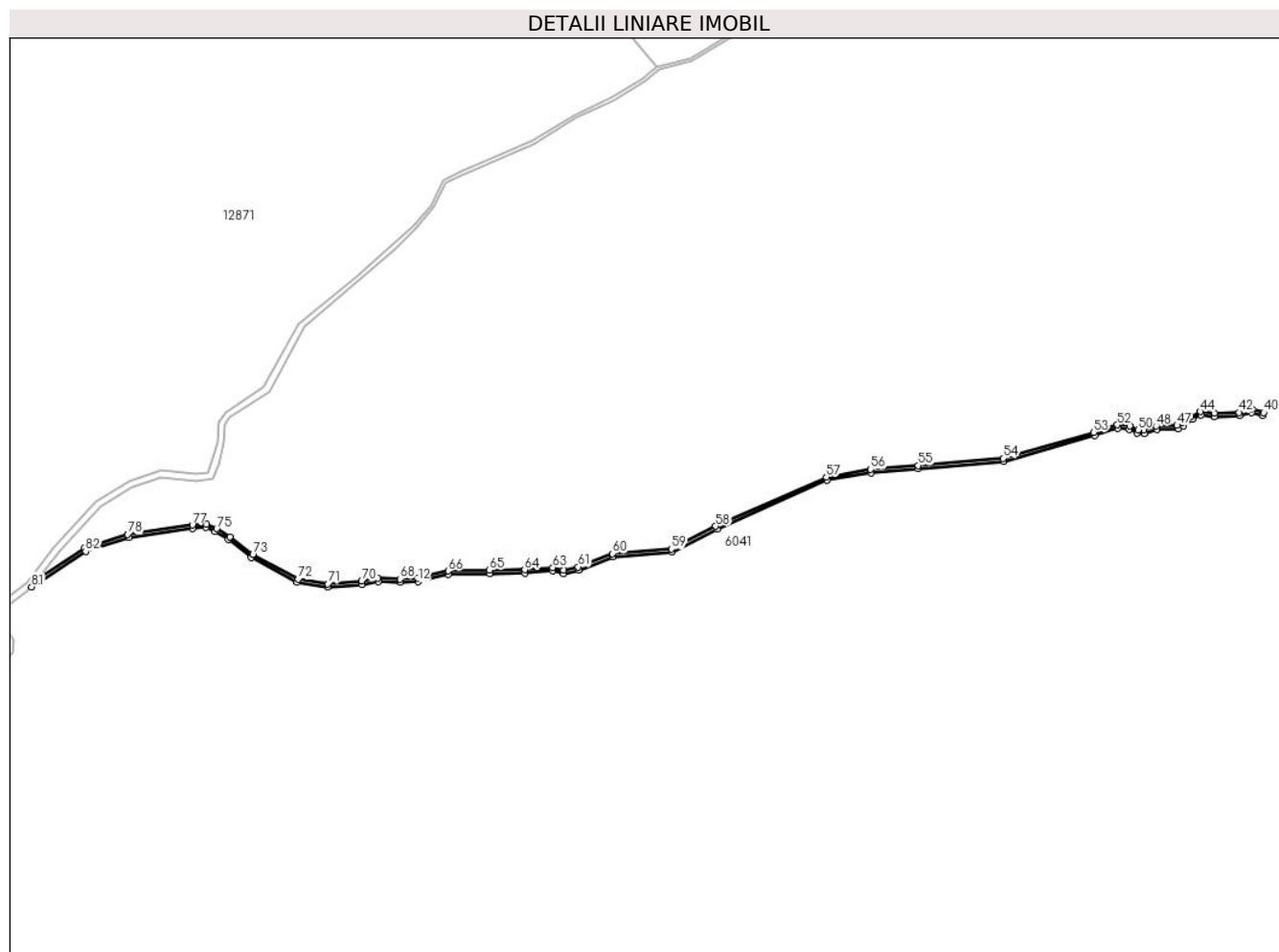
Inscrieri privind dezmembramintele dreptului de proprietate, drepturi reale de garanție și sarcini	Referințe
NU SUNT	

## Anexa Nr. 1 La Partea I

## Teren

Nr cadastral	Suprafața (mp)*	Observații / Referințe
	97	

\* Suprafața este determinată în planul de proiecție Stereo 70.



## Date referitoare la teren

Crt	Categorie folosință	Intravilan	Suprafața (mp)	Tarla	Parcelă	Nr. topo	Observații / Referințe
1	ape curgătoare	NU	97	51	3256	-	

## Lungime Segmente

1) Valorile lungimilor segmentelor sunt obținute din proiecție în plan.

Punct început	X / Y	Punct sfârșit	X / Y	Lungime segment	Punct început	X / Y	Punct sfârșit	X / Y	Lungime segment	Punct început	X / Y	Punct sfârșit	X / Y	Lungime segment
1	405.044,787 468.817,386	2	405.054,424 468.818,796	9.74	2	405.054,424 468.818,796	3	405.056,386 468.818,93	1.967	3	405.056,386 468.818,93	4	405.057,77 468.818,285	1.527
4	405.057,77 468.818,285	5	405.059,723 468.817,102	2.283	5	405.059,723 468.817,102	6	405.063,152 468.814,432	4.346	6	405.063,152 468.814,432	7	405.070,057 468.810,686	7.856
7	405.070,057 468.810,686	8	405.074,634 468.809,977	4.632	8	405.074,634 468.809,977	9	405.079,803 468.810,371	5.184	9	405.079,803 468.810,371	10	405.082,192 468.810,829	2.433
10	405.082,192 468.810,829	11	405.085,475 468.810,705	3.285	11	405.085,475 468.810,705	12	405.088,17 468.810,813	2.697	12	405.088,17 468.810,813	13	405.092,743 468.811,922	4.706
13	405.092,743 468.811,922	14	405.098,903 468.812,021	6.161	14	405.098,903 468.812,021	15	405.104,175 468.812,095	5.273	15	405.104,175 468.812,095	16	405.108,323 468.812,418	4.161

Punct început	X / Y	Punct sfârșit	X / Y	Lungime segment	Punct început	X / Y	Punct sfârșit	X / Y	Lungime segment	Punct început	X / Y	Punct sfârșit	X / Y	Lungime segment
16	405.108,323 468.812,418	17	405.109,994 468.811,971	1.73	17	405.109,994 468.811,971	18	405.112,285 468.812,526	2.357	18	405.112,285 468.812,526	19	405.117,416 468.814,521	5.505
19	405.117,416 468.814,521	20	405.126,27 468.815,202	8.88	20	405.126,27 468.815,202	21	405.132,977 468.818,635	7.535	21	405.132,977 468.818,635	22	405.149,504 468.825,984	18.087
22	405.149,504 468.825,984	23	405.156,061 468.827,126	6.656	23	405.156,061 468.827,126	24	405.163,131 468.827,693	7.093	24	405.163,131 468.827,693	25	405.175,91 468.828,791	12.826
25	405.175,91 468.828,791	26	405.189,544 468.832,695	14.182	26	405.189,544 468.832,695	27	405.193,019 468.833,779	3.64	27	405.193,019 468.833,779	28	405.194,728 468.833,603	1.718
28	405.194,728 468.833,603	29	405.195,942 468.833,045	1.336	29	405.195,942 468.833,045	30	405.197,012 468.832,981	1.072	30	405.197,012 468.832,981	31	405.198,881 468.833,603	1.97
31	405.198,881 468.833,603	32	405.202,028 468.833,715	3.149	32	405.202,028 468.833,715	33	405.202,844 468.834,123	0.912	33	405.202,844 468.834,123	34	405.204,179 468.835,103	1.656
34	405.204,179 468.835,103	35	405.205,498 468.835,762	1.474	35	405.205,498 468.835,762	36	405.207,493 468.835,521	2.01	36	405.207,493 468.835,521	37	405.211,248 468.835,667	3.758
37	405.211,248 468.835,667	38	405.213,05 468.836,166	1.87	38	405.213,05 468.836,166	39	405.214,739 468.835,635	1.771	39	405.214,739 468.835,635	40	405.214,889 468.836,112	0.5
40	405.214,889 468.836,112	41	405.213,059 468.836,687	1.918	41	405.213,059 468.836,687	42	405.211,171 468.836,165	1.959	42	405.211,171 468.836,165	43	405.207,514 468.836,022	3.66
43	405.207,514 468.836,022	44	405.205,409 468.836,277	2.12	44	405.205,409 468.836,277	45	405.203,917 468.835,531	1.668	45	405.203,917 468.835,531	46	405.202,582 468.834,551	1.656
46	405.202,582 468.834,551	47	405.201,902 468.834,211	0.76	47	405.201,902 468.834,211	48	405.198,791 468.834,1	3.113	48	405.198,791 468.834,1	49	405.196,946 468.833,485	1.945
49	405.196,946 468.833,485	50	405.196,066 468.833,538	0.882	50	405.196,066 468.833,538	51	405.194,862 468.834,092	1.325	51	405.194,862 468.834,092	52	405.192,968 468.834,287	1.904
52	405.192,968 468.834,287	53	405.189,401 468.833,174	3.737	53	405.189,401 468.833,174	54	405.175,819 468.829,285	14.128	54	405.175,819 468.829,285	55	405.163,09 468.828,191	12.776
55	405.163,09 468.828,191	56	405.155,998 468.827,622	7.115	56	405.155,998 468.827,622	57	405.149,357 468.826,466	6.741	57	405.149,357 468.826,466	58	405.132,762 468.819,086	18.162
58	405.132,762 468.819,086	59	405.126,131 468.815,693	7.449	59	405.126,131 468.815,693	60	405.117,304 468.815,014	8.853	60	405.117,304 468.815,014	61	405.112,135 468.813,004	5.546
61	405.112,135 468.813,004	62	405.110,0 468.812,487	2.197	62	405.110,0 468.812,487	63	405.108,369 468.812,923	1.688	63	405.108,369 468.812,923	64	405.104,152 468.812,595	4.23
64	405.104,152 468.812,595	65	405.098,896 468.812,521	5.257	65	405.098,896 468.812,521	66	405.092,68 468.812,421	6.217	66	405.092,68 468.812,421	67	405.088,1 468.811,311	4.713
67	405.088,1 468.811,311	68	405.085,475 468.811,205	2.627	68	405.085,475 468.811,205	69	405.082,154 468.811,33	3.323	69	405.082,154 468.811,33	70	405.079,737 468.810,867	2.461
70	405.079,737 468.810,867	71	405.074,654 468.810,479	5.098	71	405.074,654 468.810,479	72	405.070,219 468.811,167	4.488	72	405.070,219 468.811,167	73	405.063,427 468.814,852	7.727
73	405.063,427 468.814,852	74	405.060,007 468.817,514	4.334	74	405.060,007 468.817,514	75	405.058,006 468.818,727	2.34	75	405.058,006 468.818,727	76	405.056,481 468.819,438	1.683
76	405.056,481 468.819,438	77	405.054,371 468.819,293	2.115	77	405.054,371 468.819,293	78	405.044,674 468.817,875	9.8	78	405.044,674 468.817,875	79	405.038,145 468.815,806	6.849
79	405.038,145 468.815,806	80	405.031,223 468.811,263	8.28	80	405.031,223 468.811,263	81	405.030,264 468.810,035	1.558	81	405.030,264 468.810,035	82	405.038,362 468.815,35	9.686
82	405.038,362 468.815,35	1	405.044,787 468.817,386	6.74										

\*\* Lungimile segmentelor sunt determinate în planul de proiecție Stereo 70 și sunt rotunjite la 1 milimetru.

\*\*\* Distanța dintre puncte este formată din segmente cumulate ce sunt mai mici decât valoarea 1 milimetru.



**DATE DESPRE IMOBILUL NR. 12878**

Oficiul de Cadastru și Publicitate Imobiliară SIBIU  
Biroul de Cadastru și Publicitate Imobiliară Saliste

**A. Partea I. Descrierea imobilului**

TEREN Extravilan

Adresa: Jud. Sibiu

Nr. Crt	Nr cadastral Nr. topografic	Suprafața* (mp)	Observații / Referințe
A1		2.374	Sector cadastral:135 Teren neimpregmuit;

**B. Partea II. Proprietari și acte**

Inscrieri privitoare la dreptul de proprietate și alte drepturi reale		Referințe
/		
Act Normativ nr. 978, din 05/09/2002 emis de GUVERNUL ROMÂNIEI (Publicată în Monitorul Oficial, Anul XIV nr. 689 bis și se regăesc în Anexa 31 poziția nr. 25; Act administrativ nr. 4531/19.02.2024, eliberat de Primaria Comunei Jina);		
B1	Intabulare, drept de PROPRIETATE, dobandit prin Lege, cota actuala 1/1, cota initiala 1/1 1) <b>COMUNA JINA</b> , CIF:4480130, DOMENIUL PUBLIC	A1

**C. Partea III. SARCINI .**

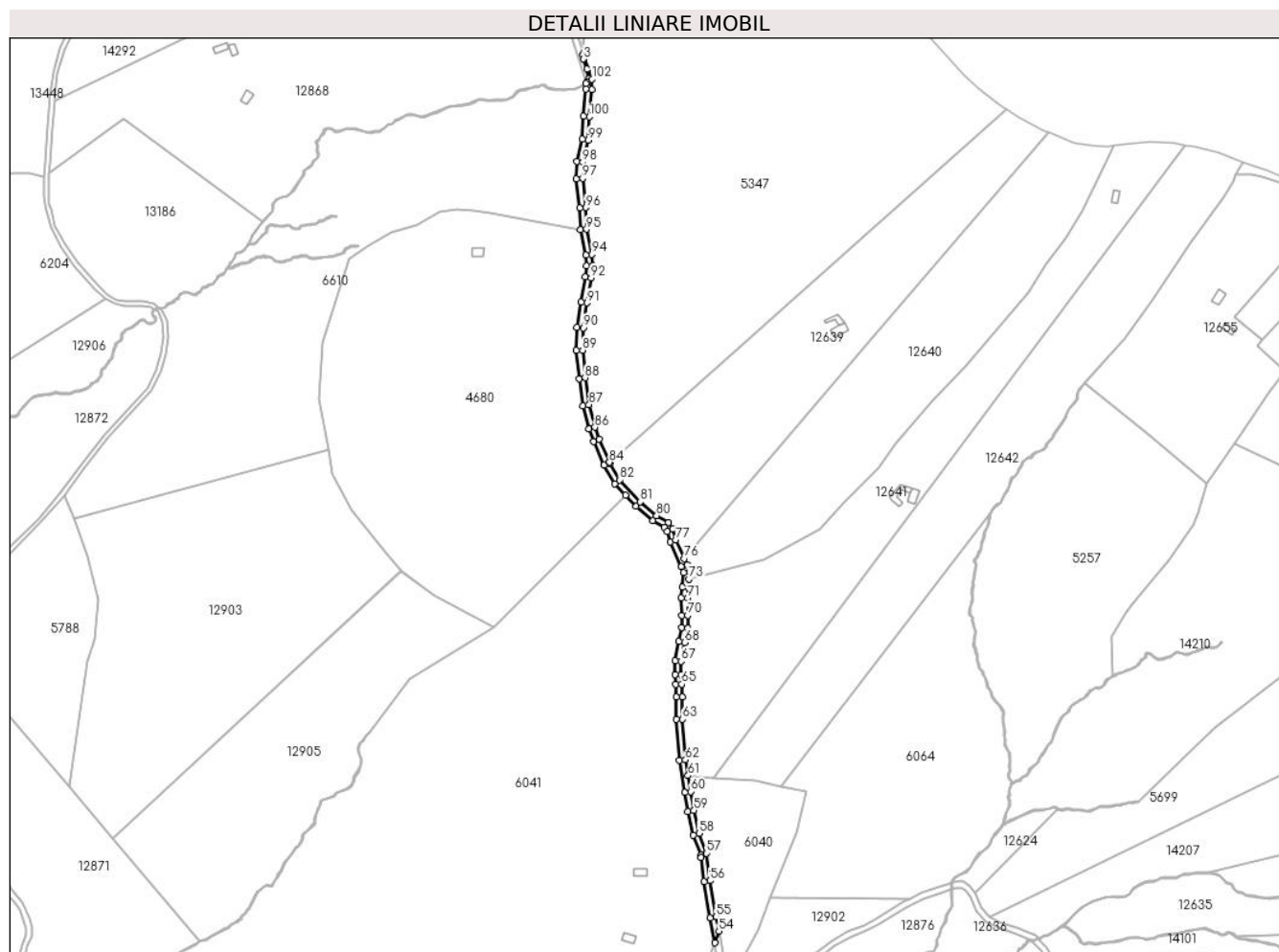
Inscrieri privind dezmembramintele dreptului de proprietate, drepturi reale de garanție și sarcini	Referințe
NU SUNT	

## Anexa Nr. 1 La Partea I

## Teren

Nr cadastral	Suprafața (mp)*	Observații / Referințe
	2.374	

\* Suprafața este determinată în planul de proiecție Stereo 70.



## Date referitoare la teren

Crt	Categorie folosință	Intravilan	Suprafața (mp)	Tarla	Parcelă	Nr. topo	Observații / Referințe
1	drum	NU	2.374	51	3247	-	

## Lungime Segmente

1) Valorile lungimilor segmentelor sunt obținute din proiecție în plan.

Punct început	X / Y	Punct sfârșit	X / Y	Lungime segment
1	405.375,814 469.468,898	2	405.375,397 469.467,515	1.444
4	405.377,973 469.458,429	5	405.379,176 469.452,204	6.34
7	405.377,42 469.449,145	8	405.377,455 469.445,312	3.833
10	405.374,857 469.412,648	11	405.371,391 469.398,066	14.988
13	405.373,334 469.367,59	14	405.373,823 469.353,243	14.355
16	405.377,813 469.329,714	17	405.376,752 469.322,391	7.399
2	405.375,397 469.467,515	3	405.375,808 469.465,12	2.43
5	405.379,176 469.452,204	6	405.378,508 469.450,174	2.137
8	405.377,455 469.445,312	9	405.375,58 469.427,645	17.766
11	405.371,391 469.398,066	12	405.371,203 469.386,78	11.288
14	405.373,823 469.353,243	15	405.377,351 469.336,636	16.978
17	405.376,752 469.322,391	18	405.374,144 469.306,065	16.533
3	405.375,808 469.465,12	4	405.377,973 469.458,429	7.033
6	405.378,508 469.450,174	7	405.377,42 469.449,145	1.498
9	405.375,58 469.427,645	10	405.374,857 469.412,648	15.014
12	405.371,203 469.386,78	13	405.373,334 469.367,59	19.308
15	405.377,351 469.336,636	16	405.377,813 469.329,714	6.937
18	405.374,144 469.306,065	19	405.371,576 469.289,441	16.821



Punct început	X / Y	Punct sfârșit	X / Y	Lungime segment	Punct început	X / Y	Punct sfârșit	X / Y	Lungime segment	Punct început	X / Y	Punct sfârșit	X / Y	Lungime segment
19	405.371,576 469.289,441	20	405.371,205 469.274,423	15.023	20	405.371,205 469.274,423	21	405.372,859 469.255,937	18.56	21	405.372,859 469.255,937	22	405.375,554 469.238,164	17.976
22	405.375,554 469.238,164	23	405.379,422 469.222,888	15.758	23	405.379,422 469.222,888	24	405.382,279 469.214,677	8.694	24	405.382,279 469.214,677	25	405.389,273 469.199,226	16.96
25	405.389,273 469.199,226	26	405.396,252 469.187,141	13.955	26	405.396,252 469.187,141	27	405.403,288 469.179,678	10.257	27	405.403,288 469.179,678	28	405.410,324 469.172,215	10.257
28	405.410,324 469.172,215	29	405.421,366 469.162,909	14.44	29	405.421,366 469.162,909	30	405.428,721 469.158,709	8.47	30	405.428,721 469.158,709	31	405.430,504 469.155,788	3.422
31	405.430,504 469.155,788	32	405.432,598 469.148,893	7.206	32	405.432,598 469.148,893	33	405.439,943 469.132,756	17.73	33	405.439,943 469.132,756	34	405.441,189 469.128,784	4.163
34	405.441,189 469.128,784	35	405.440,549 469.119,358	9.448	35	405.440,549 469.119,358	36	405.439,934 469.112,418	6.967	36	405.439,934 469.112,418	37	405.440,177 469.100,948	11.473
37	405.440,177 469.100,948	38	405.440,236 469.092,967	7.981	38	405.440,236 469.092,967	39	405.438,035 469.084,045	9.189	39	405.438,035 469.084,045	40	405.435,622 469.071,182	13.087
40	405.435,622 469.071,182	41	405.435,747 469.061,96	9.223	41	405.435,747 469.061,96	42	405.436,146 469.055,627	6.346	42	405.436,146 469.055,627	43	405.436,68 469.047,381	8.263
43	405.436,68 469.047,381	44	405.436,622 469.032,738	14.643	44	405.436,622 469.032,738	45	405.438,609 469.005,901	26.91	45	405.438,609 469.005,901	46	405.441,994 468.984,856	21.315
46	405.441,994 468.984,856	47	405.444,27 468.972,405	12.657	47	405.444,27 468.972,405	48	405.447,713 468.957,002	15.783	48	405.447,713 468.957,002	49	405.452,627 468.944,106	13.801
49	405.452,627 468.944,106	50	405.452,821 468.942,547	1.571	50	405.452,821 468.942,547	51	405.454,814 468.926,573	16.098	51	405.454,814 468.926,573	52	405.458,82 468.902,905	24.005
52	405.458,82 468.902,905	53	405.461,782 468.886,563	16.608	53	405.461,782 468.886,563	54	405.464,459 468.894,221	8.112	54	405.464,459 468.894,221	55	405.462,76 468.903,595	9.527
55	405.462,76 468.903,595	56	405.458,772 468.927,155	23.895	56	405.458,772 468.927,155	57	405.456,536 468.945,079	18.063	57	405.456,536 468.945,079	58	405.451,554 468.958,157	13.995
58	405.451,554 468.958,157	59	405.448,19 468.973,201	15.416	59	405.448,19 468.973,201	60	405.445,936 468.985,533	12.536	60	405.445,936 468.985,533	61	405.444,261 468.995,95	10.551
61	405.444,261 468.995,95	62	405.442,586 469.006,367	10.551	62	405.442,586 469.006,367	63	405.440,623 469.032,878	26.584	63	405.440,623 469.032,878	64	405.440,681 469.047,502	14.624
64	405.440,681 469.047,502	65	405.440,138 469.055,882	8.398	65	405.440,138 469.055,882	66	405.439,745 469.062,113	6.243	66	405.439,745 469.062,113	67	405.439,627 469.070,837	8.725
67	405.439,627 469.070,837	68	405.441,946 469.083,197	12.576	68	405.441,946 469.083,197	69	405.444,24 469.092,495	9.577	69	405.444,24 469.092,495	70	405.444,177 469.101,006	8.511
70	405.444,177 469.101,006	71	405.443,938 469.112,283	11.28	71	405.443,938 469.112,283	72	405.444,537 469.119,046	6.789	72	405.444,537 469.119,046	73	405.444,915 469.124,621	5.588
73	405.444,915 469.124,621	74	405.445,231 469.129,264	4.654	74	405.445,231 469.129,264	75	405.443,685 469.134,189	5.162	75	405.443,685 469.134,189	76	405.441,896 469.138,12	4.319
76	405.441,896 469.138,12	77	405.436,348 469.150,309	13.392	77	405.436,348 469.150,309	78	405.434,184 469.157,438	7.45	78	405.434,184 469.157,438	79	405.431,599 469.161,672	4.961
79	405.431,599 469.161,672	80	405.423,665 469.166,202	9.136	80	405.423,665 469.166,202	81	405.413,077 469.175,125	13.847	81	405.413,077 469.175,125	82	405.399,482 469.189,545	19.818
82	405.399,482 469.189,545	83	405.393,232 469.200,369	12.499	83	405.393,232 469.200,369	84	405.392,836 469.201,055	0.792	84	405.392,836 469.201,055	85	405.385,997 469.216,162	16.583
85	405.385,997 469.216,162	86	405.383,256 469.224,038	8.339	86	405.383,256 469.224,038	87	405.379,48 469.238,957	15.389	87	405.379,48 469.238,957	88	405.376,832 469.256,416	17.659
88	405.376,832 469.256,416	89	405.375,209 469.274,552	18.208	89	405.375,209 469.274,552	90	405.375,568 469.289,085	14.537	90	405.375,568 469.289,085	91	405.378,096 469.305,444	16.553
91	405.378,096 469.305,444	92	405.380,707 469.321,789	16.552	92	405.380,707 469.321,789	93	405.381,832 469.329,559	7.851	93	405.381,832 469.329,559	94	405.381,323 469.337,188	7.646
94	405.381,323 469.337,188	95	405.377,809 469.353,73	16.911	95	405.377,809 469.353,73	96	405.377,327 469.367,88	14.158	96	405.377,327 469.367,88	97	405.375,207 469.386,968	19.205
97	405.375,207 469.386,968	98	405.375,383 469.397,564	10.597	98	405.375,383 469.397,564	99	405.378,834 469.412,085	14.925	99	405.378,834 469.412,085	100	405.379,569 469.427,338	15.271
100	405.379,569 469.427,338	101	405.381,457 469.445,119	17.881	101	405.381,457 469.445,119	102	405.381,394 469.451,994	6.875	102	405.381,394 469.451,994	1	405.375,814 469.468,898	17.801

\*\* Lungimile segmentelor sunt determinate în planul de proiecție Stereo 70 și sunt rotunjite la 1 milimetru.

\*\*\* Distanța dintre puncte este formată din segmente cumulate ce sunt mai mici decât valoarea 1 milimetru.



**DATE DESPRE IMOBILUL NR. 12879**

Oficiul de Cadastru și Publicitate Imobiliară SIBIU  
Biroul de Cadastru și Publicitate Imobiliară Saliste

**A. Partea I. Descrierea imobilului**

TEREN Extravilan

Adresa: Jud. Sibiu

Nr. Crt	Nr cadastral Nr. topografic	Suprafața* (mp)	Observații / Referințe
A1		840	Sector cadastral:139 Teren neimpregmuit;

**B. Partea II. Proprietari și acte**

Inscrieri privitoare la dreptul de proprietate și alte drepturi reale	Referințe
/	
Act Normativ nr. 7, din 13/03/1996 emis de PARLAMENTUL ROMÂNIEI;	
B1	Inscrierea provizorie, drept de PROPRIETATE, dobandit prin Lege, cota actuala 1/1, cota initiala 1/1
	1) <b>COMUNA JINA</b> , CIF:0000000000000, PROPRIETAR NEIDENTIFICAT

**C. Partea III. SARCINI .**

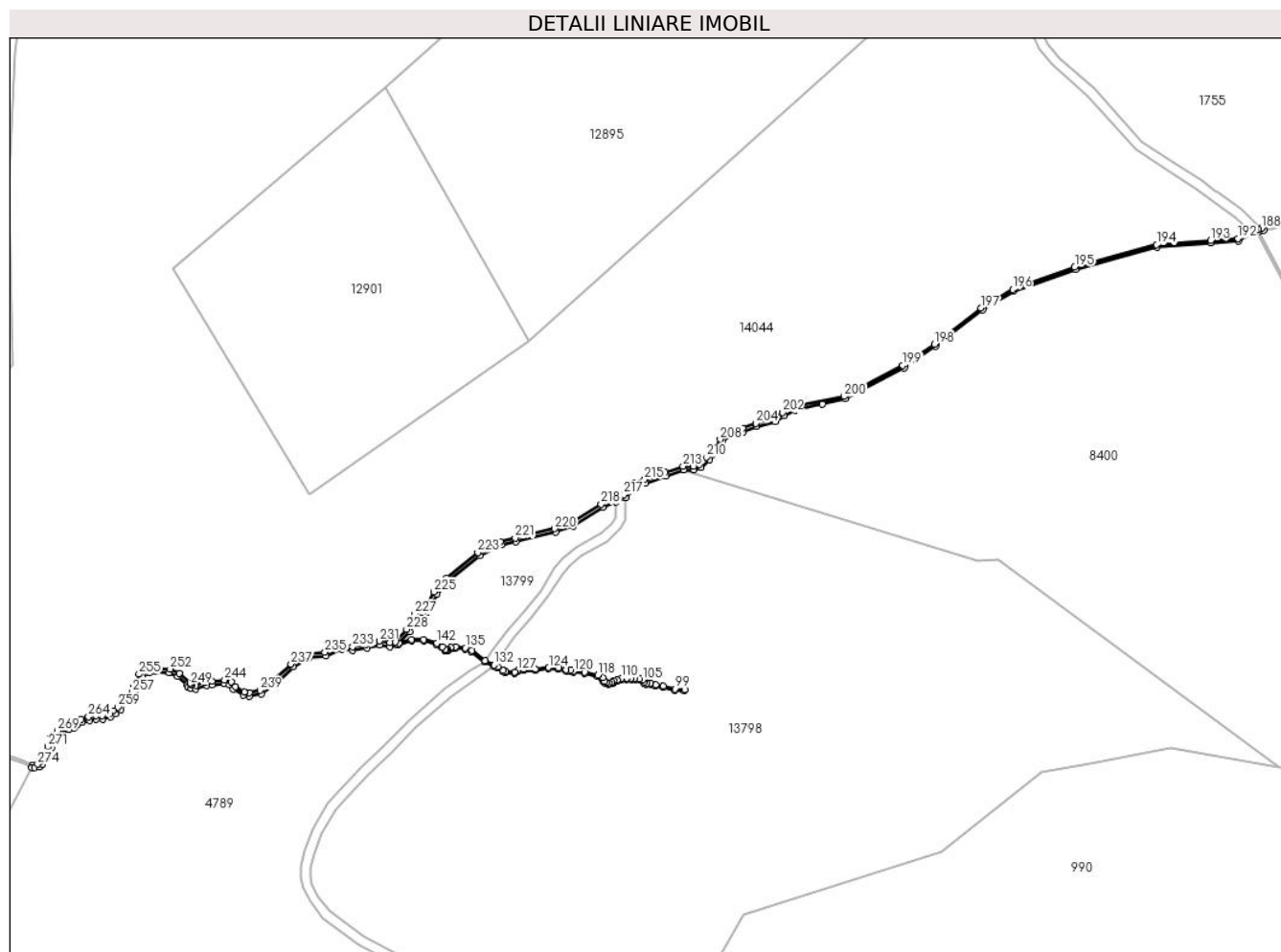
Inscrieri privind dezmembramintele dreptului de proprietate, drepturi reale de garanție și sarcini	Referințe
NU SUNT	

## Anexa Nr. 1 La Partea I

## Teren

Nr cadastral	Suprafața (mp)*	Observații / Referințe
	840	

\* Suprafața este determinată în planul de proiecție Stereo 70.



## Date referitoare la teren

Crt	Categorie folosință	Intravilan	Suprafața (mp)	Tarla	Parcelă	Nr. topo	Observații / Referințe
1	ape curgătoare	NU	777	54	3328	-	
2	ape curgătoare	NU	63	54	3323	-	

## Lungime Segmente

1) Valorile lungimilor segmentelor sunt obținute din proiecție în plan.

Punct început	X / Y	Punct sfârșit	X / Y	Lungime segment	Punct început	X / Y	Punct sfârșit	X / Y	Lungime segment	Punct început	X / Y	Punct sfârșit	X / Y	Lungime segment
1	405.376,311 468.158,04	2	405.375,945 468.157,096	1.012	2	405.375,945 468.157,096	3	405.377,217 468.157,011	1.275	3	405.377,217 468.157,011	4	405.379,158 468.157,258	1.957
4	405.379,158 468.157,258	5	405.380,299 468.158,257	1.517	5	405.380,299 468.158,257	6	405.382,713 468.161,916	4.384	6	405.382,713 468.161,916	7	405.384,069 468.165,114	3.474
7	405.384,069 468.165,114	8	405.385,259 468.168,906	3.974	8	405.385,259 468.168,906	9	405.387,387 468.170,901	2.917	9	405.387,387 468.170,901	10	405.391,189 468.172,725	4.217
10	405.391,189 468.172,725	11	405.393,433 468.173,504	2.375	11	405.393,433 468.173,504	12	405.394,76 468.174,664	1.763	12	405.394,76 468.174,664	13	405.396,751 468.175,576	2.19

Punct început	X / Y	Punct sfârșit	X / Y	Lungime segment	Punct început	X / Y	Punct sfârșit	X / Y	Lungime segment	Punct început	X / Y	Punct sfârșit	X / Y	Lungime segment
13	405.396,751 468.175,576	14	405.399,595 468.176,488	2.987	14	405.399,595 468.176,488	15	405.402,416 468.176,938	2.857	15	405.402,416 468.176,938	16	405.404,993 468.176,883	2.578
16	405.404,993 468.176,883	17	405.408,382 468.177,736	3.495	17	405.408,382 468.177,736	18	405.410,255 468.179,11	2.323	18	405.410,255 468.179,11	19	405.412,432 468.180,718	2.706
19	405.412,432 468.180,718	20	405.415,219 468.184,508	4.704	20	405.415,219 468.184,508	21	405.418,486 468.187,113	4.178	21	405.418,486 468.187,113	22	405.419,475 468.189,831	2.892
22	405.419,475 468.189,831	23	405.421,146 468.194,285	4.757	23	405.421,146 468.194,285	24	405.424,079 468.195,842	3.321	24	405.424,079 468.195,842	25	405.426,921 468.196,361	2.889
25	405.426,921 468.196,361	26	405.432,329 468.195,995	5.42	26	405.432,329 468.195,995	27	405.435,666 468.194,404	3.697	27	405.435,666 468.194,404	28	405.439,608 468.190,984	5.219
28	405.439,608 468.190,984	29	405.439,889 468.189,903	1.117	29	405.439,889 468.189,903	30	405.441,235 468.189,577	1.385	30	405.441,235 468.189,577	31	405.443,274 468.189,288	2.059
31	405.443,274 468.189,288	32	405.447,717 468.190,634	4.642	32	405.447,717 468.190,634	33	405.449,944 468.191,023	2.261	33	405.449,944 468.191,023	34	405.454,899 468.191,389	4.968
34	405.454,899 468.191,389	35	405.456,885 468.190,85	2.058	35	405.456,885 468.190,85	36	405.458,548 468.189,114	2.404	36	405.458,548 468.189,114	37	405.462,593 468.186,685	4.718
37	405.462,593 468.186,685	38	405.465,24 468.186,187	2.693	38	405.465,24 468.186,187	39	405.470,13 468.187,338	5.024	39	405.470,13 468.187,338	40	405.476,015 468.191,477	7.195
40	405.476,015 468.191,477	41	405.483,13 468.198,264	9.833	41	405.483,13 468.198,264	42	405.489,717 468.202,164	7.655	42	405.489,717 468.202,164	43	405.496,471 468.202,8	6.784
43	405.496,471 468.202,8	44	405.502,996 468.205,639	7.116	44	405.502,996 468.205,639	45	405.507,534 468.205,05	4.576	45	405.507,534 468.205,05	46	405.513,229 468.206,082	5.788
46	405.513,229 468.206,082	47	405.518,517 468.207,364	5.441	47	405.518,517 468.207,364	48	405.522,71 468.206,613	4.26	48	405.522,71 468.206,613	49	405.525,742 468.207,255	3.099
49	405.525,742 468.207,255	50	405.526,036 468.207,342	0.307	50	405.526,036 468.207,342	51	405.531,58 468.208,994	5.785	51	405.531,58 468.208,994	52	405.536,452 468.208,964	4.872
52	405.536,452 468.208,964	53	405.541,804 468.207,622	5.518	53	405.541,804 468.207,622	54	405.543,95 468.206,207	2.571	54	405.543,95 468.206,207	55	405.545,141 468.205,066	1.649
55	405.545,141 468.205,066	56	405.546,025 468.204,708	0.954	56	405.546,025 468.204,708	57	405.546,802 468.205,018	0.837	57	405.546,802 468.205,018	58	405.547,818 468.205,878	1.331
58	405.547,818 468.205,878	59	405.549,637 468.206,072	1.829	59	405.549,637 468.206,072	60	405.553,506 468.205,556	3.903	60	405.553,506 468.205,556	61	405.556,042 468.204,596	2.712
61	405.556,042 468.204,596	62	405.561,478 468.200,358	6.893	62	405.561,478 468.200,358	63	405.565,177 468.198,665	4.068	63	405.565,177 468.198,665	64	405.566,72 468.197,958	1.697
64	405.566,72 468.197,958	65	405.568,872 468.196,356	2.683	65	405.568,872 468.196,356	66	405.569,936 468.195,828	1.188	66	405.569,936 468.195,828	67	405.574,009 468.195,741	4.074
67	405.574,009 468.195,741	68	405.575,237 468.196,377	1.383	68	405.575,237 468.196,377	69	405.577,65 468.196,957	2.482	69	405.577,65 468.196,957	70	405.582,398 468.196,92	4.748
70	405.582,398 468.196,92	71	405.587,835 468.197,569	5.476	71	405.587,835 468.197,569	72	405.591,802 468.197,448	3.969	72	405.591,802 468.197,448	73	405.594,887 468.196,595	3.201
73	405.594,887 468.196,595	74	405.596,687 468.196,611	1.8	74	405.596,687 468.196,611	75	405.597,978 468.196,074	1.398	75	405.597,978 468.196,074	76	405.602,534 468.195,55	4.586
76	405.602,534 468.195,55	77	405.607,831 468.194,482	5.404	77	405.607,831 468.194,482	78	405.609,636 468.193,521	2.045	78	405.609,636 468.193,521	79	405.610,178 468.192,206	1.422
79	405.610,178 468.192,206	80	405.611,184 468.191,452	1.257	80	405.611,184 468.191,452	81	405.612,442 468.191,181	1.287	81	405.612,442 468.191,181	82	405.613,932 468.191,432	1.511
82	405.613,932 468.191,432	83	405.614,629 468.192,264	1.085	83	405.614,629 468.192,264	84	405.615,908 468.192,513	1.303	84	405.615,908 468.192,513	85	405.617,811 468.193,2	2.023
85	405.617,811 468.193,2	86	405.619,946 468.193,107	2.137	86	405.619,946 468.193,107	87	405.621,479 468.193,138	1.533	87	405.621,479 468.193,138	88	405.623,131 468.193,156	1.652
88	405.623,131 468.193,156	89	405.624,95 468.192,985	1.827	89	405.624,95 468.192,985	90	405.625,915 468.192,595	1.041	90	405.625,915 468.192,595	91	405.626,696 468.191,704	1.185
91	405.626,696 468.191,704	92	405.627,783 468.191,106	1.241	92	405.627,783 468.191,106	93	405.629,53 468.191,195	1.749	93	405.629,53 468.191,195	94	405.631,531 468.190,581	2.093
94	405.631,531 468.190,581	95	405.634,658 468.189,873	3.206	95	405.634,658 468.189,873	96	405.639,444 468.188,775	4.91	96	405.639,444 468.188,775	97	405.643,422 468.188,429	3.993
97	405.643,422 468.188,429	98	405.643,466 468.188,927	0.5	98	405.643,466 468.188,927	99	405.639,522 468.189,27	3.959	99	405.639,522 468.189,27	100	405.634,769 468.190,36	4.876
100	405.634,769 468.190,36	101	405.631,66 468.191,065	3.188	101	405.631,66 468.191,065	102	405.629,593 468.191,699	2.162	102	405.629,593 468.191,699	103	405.627,899 468.191,613	1.696
103	405.627,899 468.191,613	104	405.627,014 468.192,1	1.01	104	405.627,014 468.192,1	105	405.626,212 468.193,014	1.216	105	405.626,212 468.193,014	106	405.625,07 468.193,476	1.232
106	405.625,07 468.193,476	107	405.623,152 468.193,656	1.926	107	405.623,152 468.193,656	108	405.621,471 468.193,638	1.681	108	405.621,471 468.193,638	109	405.619,951 468.193,607	1.52
109	405.619,951 468.193,607	110	405.617,734 468.193,704	2.219	110	405.617,734 468.193,704	111	405.615,775 468.192,997	2.083	111	405.615,775 468.192,997	112	405.614,359 468.192,721	1.443

Punct început	X / Y	Punct sfârșit	X / Y	Lungime segment	Punct început	X / Y	Punct sfârșit	X / Y	Lungime segment	Punct început	X / Y	Punct sfârșit	X / Y	Lungime segment
112	405.614,359 468.192,721	113	405.613,667 468.191,895	1.078	113	405.613,667 468.191,895	114	405.612,453 468.191,69	1.231	114	405.612,453 468.191,69	115	405.611,397 468.191,917	1.08
115	405.611,397 468.191,917	116	405.610,588 468.192,524	1.011	116	405.610,588 468.192,524	117	405.610,03 468.193,878	1.464	117	405.610,03 468.193,878	118	405.608,002 468.194,957	2.297
118	405.608,002 468.194,957	119	405.602,612 468.196,045	5.499	119	405.602,612 468.196,045	120	405.598,105 468.196,563	4.537	120	405.598,105 468.196,563	121	405.596,784 468.197,112	1.431
121	405.596,784 468.197,112	122	405.594,952 468.197,096	1.832	122	405.594,952 468.197,096	123	405.591,878 468.197,946	3.189	123	405.591,878 468.197,946	124	405.587,812 468.198,069	4.068
124	405.587,812 468.198,069	125	405.582,37 468.197,421	5.48	125	405.582,37 468.197,421	126	405.577,593 468.197,458	4.777	126	405.577,593 468.197,458	127	405.575,061 468.196,849	2.604
127	405.575,061 468.196,849	128	405.573,892 468.196,244	1.316	128	405.573,892 468.196,244	129	405.570,058 468.196,325	3.835	129	405.570,058 468.196,325	130	405.569,135 468.196,784	1.031
130	405.569,135 468.196,784	131	405.566,976 468.198,391	2.691	131	405.566,976 468.198,391	132	405.565,469 468.199,081	1.657	132	405.565,469 468.199,081	133	405.561,739 468.200,788	4.102
133	405.561,739 468.200,788	134	405.556,289 468.205,037	6.911	134	405.556,289 468.205,037	135	405.553,629 468.206,044	2.844	135	405.553,629 468.206,044	136	405.549,643 468.206,576	4.021
136	405.549,643 468.206,576	137	405.547,612 468.206,359	2.043	137	405.547,612 468.206,359	138	405.546,541 468.205,452	1.403	138	405.546,541 468.205,452	139	405.546,027 468.205,247	0.553
139	405.546,027 468.205,247	140	405.545,418 468.205,493	0.657	140	405.545,418 468.205,493	141	405.544,263 468.206,6	1.6	141	405.544,263 468.206,6	142	405.542,008 468.208,086	2.701
142	405.542,008 468.208,086	143	405.536,515 468.209,464	5.663	143	405.536,515 468.209,464	144	405.531,509 468.209,495	5.006	144	405.531,509 468.209,495	145	405.526,405 468.207,974	5.326
145	405.526,405 468.207,974	146	405.530,836 468.212,784	6.54	146	405.530,836 468.212,784	147	405.533,948 468.218,754	6.732	147	405.533,948 468.218,754	148	405.538,128 468.220,846	4.674
148	405.538,128 468.220,846	149	405.541,901 468.228,136	8.209	149	405.541,901 468.228,136	150	405.546,927 468.233,609	7.431	150	405.546,927 468.233,609	151	405.559,584 468.243,939	16.337
151	405.559,584 468.243,939	152	405.568,458 468.248,222	9.854	152	405.568,458 468.248,222	153	405.574,424 468.249,547	6.111	153	405.574,424 468.249,547	154	405.590,672 468.253,484	16.718
154	405.590,672 468.253,484	155	405.597,911 468.255,999	7.663	155	405.597,911 468.255,999	156	405.609,999 468.263,647	14.304	156	405.609,999 468.263,647	157	405.615,416 468.265,889	5.863
157	405.615,416 468.265,889	158	405.619,45 468.267,559	4.366	158	405.619,45 468.267,559	159	405.624,239 468.272,564	6.927	159	405.624,239 468.272,564	160	405.627,516 468.273,582	3.431
160	405.627,516 468.273,582	161	405.635,99 468.276,539	8.975	161	405.635,99 468.276,539	162	405.643,063 468.279,035	7.5	162	405.643,063 468.279,035	163	405.647,34 468.279,034	4.277
163	405.647,34 468.279,034	164	405.650,257 468.279,892	3.041	164	405.650,257 468.279,892	165	405.653,605 468.283,11	4.644	165	405.653,605 468.283,11	166	405.656,6 468.285,78	4.012
166	405.656,6 468.285,78	167	405.659,24 468.290,542	5.445	167	405.659,24 468.290,542	168	405.662,685 468.293,503	4.543	168	405.662,685 468.293,503	169	405.664,909 468.294,152	2.317
169	405.664,909 468.294,152	170	405.667,592 468.294,556	2.713	170	405.667,592 468.294,556	171	405.673,092 468.296,67	5.892	171	405.673,092 468.296,67	172	405.680,538 468.298,737	7.728
172	405.680,538 468.298,737	173	405.684,238 468.301,202	4.446	173	405.684,238 468.301,202	174	405.688,877 468.303,454	5.157	174	405.688,877 468.303,454	175	405.699,974 468.305,901	11.364
175	405.699,974 468.305,901	176	405.709,328 468.308,094	9.608	176	405.709,328 468.308,094	177	405.733,44 468.320,855	27.281	177	405.733,44 468.320,855	178	405.746,452 468.329,628	15.693
178	405.746,452 468.329,628	179	405.765,559 468.344,423	24.165	179	405.765,559 468.344,423	180	405.778,328 468.352,063	14.88	180	405.778,328 468.352,063	181	405.803,616 468.361,13	26.864
181	405.803,616 468.361,13	182	405.837,091 468.370,168	34.674	182	405.837,091 468.370,168	183	405.859,018 468.371,847	21.991	183	405.859,018 468.371,847	184	405.870,408 468.372,764	11.427
184	405.870,408 468.372,764	185	405.877,671 468.376,551	8.191	185	405.877,671 468.376,551	186	405.878,716 468.376,718	1.058	186	405.878,716 468.376,718	187	405.880,807 468.377,052	2.118
187	405.880,807 468.377,052	188	405.879,869 468.377,915	1.275	188	405.879,869 468.377,915	189	405.878,558 468.377,706	1.328	189	405.878,558 468.377,706	190	405.877,353 468.377,513	1.22
190	405.877,353 468.377,513	191	405.875,468 468.376,53	2.126	191	405.875,468 468.376,53	192	405.870,125 468.373,745	6.025	192	405.870,125 468.373,745	193	405.858,94 468.372,844	11.221
193	405.858,94 468.372,844	194	405.836,921 468.371,158	22.083	194	405.836,921 468.371,158	195	405.803,316 468.362,085	34.808	195	405.803,316 468.362,085	196	405.777,899 468.352,971	27.002
196	405.777,899 468.352,971	197	405.764,994 468.345,25	15.038	197	405.764,994 468.345,25	198	405.745,866 468.330,439	24.192	198	405.745,866 468.330,439	199	405.732,892 468.321,691	15.648
199	405.732,892 468.321,691	200	405.708,929 468.309,011	27.111	200	405.708,929 468.309,011	201	405.688,381 468.304,88	20.959	201	405.688,381 468.304,88	202	405.683,491 468.302,507	5.435
202	405.683,491 468.302,507	203	405.679,906 468.300,118	4.308	203	405.679,906 468.300,118	204	405.672,621 468.298,096	7.56	204	405.672,621 468.298,096	205	405.667,206 468.296,015	5.801
205	405.667,206 468.296,015	206	405.664,585 468.295,621	2.65	206	405.664,585 468.295,621	207	405.661,953 468.294,852	2.742	207	405.661,953 468.294,852	208	405.658,059 468.291,505	5.135
208	405.658,059 468.291,505	209	405.655,411 468.286,73	5.46	209	405.655,411 468.286,73	210	405.652,586 468.284,211	3.785	210	405.652,586 468.284,211	211	405.649,482 468.281,228	4.305

Punct început	X / Y	Punct sfârșit	X / Y	Lungime segment	Punct început	X / Y	Punct sfârșit	X / Y	Lungime segment	Punct început	X / Y	Punct sfârșit	X / Y	Lungime segment
211	405.649,482 468.281,228	212	405.647,124 468.280,534	2.458	212	405.647,124 468.280,534	213	405.642,806 468.280,535	4.318	213	405.642,806 468.280,535	214	405.635,493 468.277,955	7.755
214	405.635,493 468.277,955	215	405.627,047 468.275,006	8.946	215	405.627,047 468.275,006	216	405.623,424 468.273,882	3.793	216	405.623,424 468.273,882	217	405.618,585 468.268,824	7.0
217	405.618,585 468.268,824	218	405.609,306 468.264,984	10.04 2	218	405.609,306 468.264,984	219	405.597,255 468.257,359	14.26 1	219	405.597,255 468.257,359	220	405.590,248 468.254,924	7.418
220	405.590,248 468.254,924	221	405.574,085 468.251,008	16.63 1	221	405.574,085 468.251,008	222	405.567,963 468.249,649	6.271	222	405.567,963 468.249,649	223	405.558,772 468.245,213	10.20 6
223	405.558,772 468.245,213	224	405.545,895 468.234,703	16.62 2	224	405.545,895 468.234,703	225	405.540,661 468.229,003	7.739	225	405.540,661 468.229,003	226	405.537,02 468.221,969	7.92
226	405.537,02 468.221,969	227	405.532,843 468.219,878	4.671	227	405.532,843 468.219,878	228	405.529,598 468.213,654	7.019	228	405.529,598 468.213,654	229	405.524,963 468.208,623	6.841
229	405.524,963 468.208,623	230	405.522,687 468.208,141	2.326	230	405.522,687 468.208,141	231	405.518,471 468.208,896	4.283	231	405.518,471 468.208,896	232	405.512,919 468.207,55	5.713
232	405.512,919 468.207,55	233	405.507,496 468.206,567	5.511	233	405.507,496 468.206,567	234	405.502,778 468.207,18	4.758	234	405.502,778 468.207,18	235	405.496,092 468.204,271	7.291
235	405.496,092 468.204,271	236	405.489,242 468.203,625	6.88	236	405.489,242 468.203,625	237	405.482,219 468.199,468	8.161	237	405.482,219 468.199,468	238	405.475,061 468.192,64	9.892
238	405.475,061 468.192,64	239	405.469,504 468.188,732	6.794	239	405.469,504 468.188,732	240	405.465,205 468.187,719	4.417	240	405.465,205 468.187,719	241	405.463,135 468.188,109	2.106
241	405.463,135 468.188,109	242	405.459,492 468.190,296	4.249	242	405.459,492 468.190,296	243	405.457,68 468.192,188	2.62	243	405.457,68 468.192,188	244	405.455,045 468.192,904	2.731
244	405.455,045 468.192,904	245	405.449,76 468.192,514	5.299	245	405.449,76 468.192,514	246	405.447,369 468.192,096	2.427	246	405.447,369 468.192,096	247	405.443,156 468.190,82	4.402
247	405.443,156 468.190,82	248	405.441,517 468.191,052	1.655	248	405.441,517 468.191,052	249	405.441,115 468.191,149	0.414	249	405.441,115 468.191,149	250	405.440,942 468.191,812	0.685
250	405.440,942 468.191,812	251	405.436,495 468.195,671	5.888	251	405.436,495 468.195,671	252	405.432,716 468.197,472	4.186	252	405.432,716 468.197,472	253	405.426,836 468.197,871	5.894
253	405.426,836 468.197,871	254	405.423,581 468.197,276	3.309	254	405.423,581 468.197,276	255	405.419,941 468.195,344	4.121	255	405.419,941 468.195,344	256	405.418,068 468.190,351	5.333
256	405.418,068 468.190,351	257	405.417,22 468.188,022	2.479	257	405.417,22 468.188,022	258	405.414,128 468.185,557	3.954	258	405.414,128 468.185,557	259	405.411,358 468.181,79	4.676
259	405.411,358 468.181,79	260	405.409,365 468.180,318	2.478	260	405.409,365 468.180,318	261	405.407,731 468.179,119	2.027	261	405.407,731 468.179,119	262	405.404,823 468.178,387	2.999
262	405.404,823 468.178,387	263	405.402,312 468.178,441	2.512	263	405.402,312 468.178,441	264	405.399,246 468.177,951	3.105	264	405.399,246 468.177,951	265	405.396,208 468.176,977	3.19
265	405.396,208 468.176,977	266	405.393,937 468.175,937	2.498	266	405.393,937 468.175,937	267	405.392,665 468.174,825	1.69	267	405.392,665 468.174,825	268	405.390,617 468.174,115	2.168
268	405.390,617 468.174,115	269	405.386,529 468.172,153	4.534	269	405.386,529 468.172,153	270	405.383,946 468.169,731	3.541	270	405.383,946 468.169,731	271	405.382,66 468.165,633	4.295
271	405.382,66 468.165,633	272	405.381,386 468.162,628	3.264	272	405.381,386 468.162,628	273	405.379,159 468.159,253	4.044	273	405.379,159 468.159,253	274	405.378,407 468.158,45	1.1
274	405.378,407 468.158,45	1	405.376,311 468.158,04	2.136										

\*\* Lungimile segmentelor sunt determinate în planul de proiecție Stereo 70 și sunt rotunjite la 1 milimetru.

\*\*\* Distanța dintre puncte este formată din segmente cumulate ce sunt mai mici decât valoarea 1 milimetru.





**DATE DESPRE IMOBILUL NR. 12880**

Oficiul de Cadastru și Publicitate Imobiliară SIBIU  
Biroul de Cadastru și Publicitate Imobiliară Saliste

**A. Partea I. Descrierea imobilului**

TEREN Extravilan

Adresa: Jud. Sibiu

Nr. Crt	Nr cadastral Nr. topografic	Suprafața* (mp)	Observații / Referințe
A1		354	Sector cadastral:139 Teren neimpregmuit;

**B. Partea II. Proprietari și acte**

Inscrieri privitoare la dreptul de proprietate și alte drepturi reale		Referințe
/		
Act Normativ nr. 978, din 05/09/2002 emis de GUVERNUL ROMÂNIEI (Publicată în Monitorul Oficial, Anul XIV nr. 689 bis și se regăesc în Anexa 31 poziția nr. 25; Act administrativ nr. 4531/19.02.2024, eliberat de Primaria Comunei Jina);		
B1	Intabulare, drept de PROPRIETATE, dobandit prin Lege, cota actuala 1/1, cota initiala 1/1 1) <b>COMUNA JINA</b> , CIF:4480130, DOMENIUL PUBLIC	A1

**C. Partea III. SARCINI .**

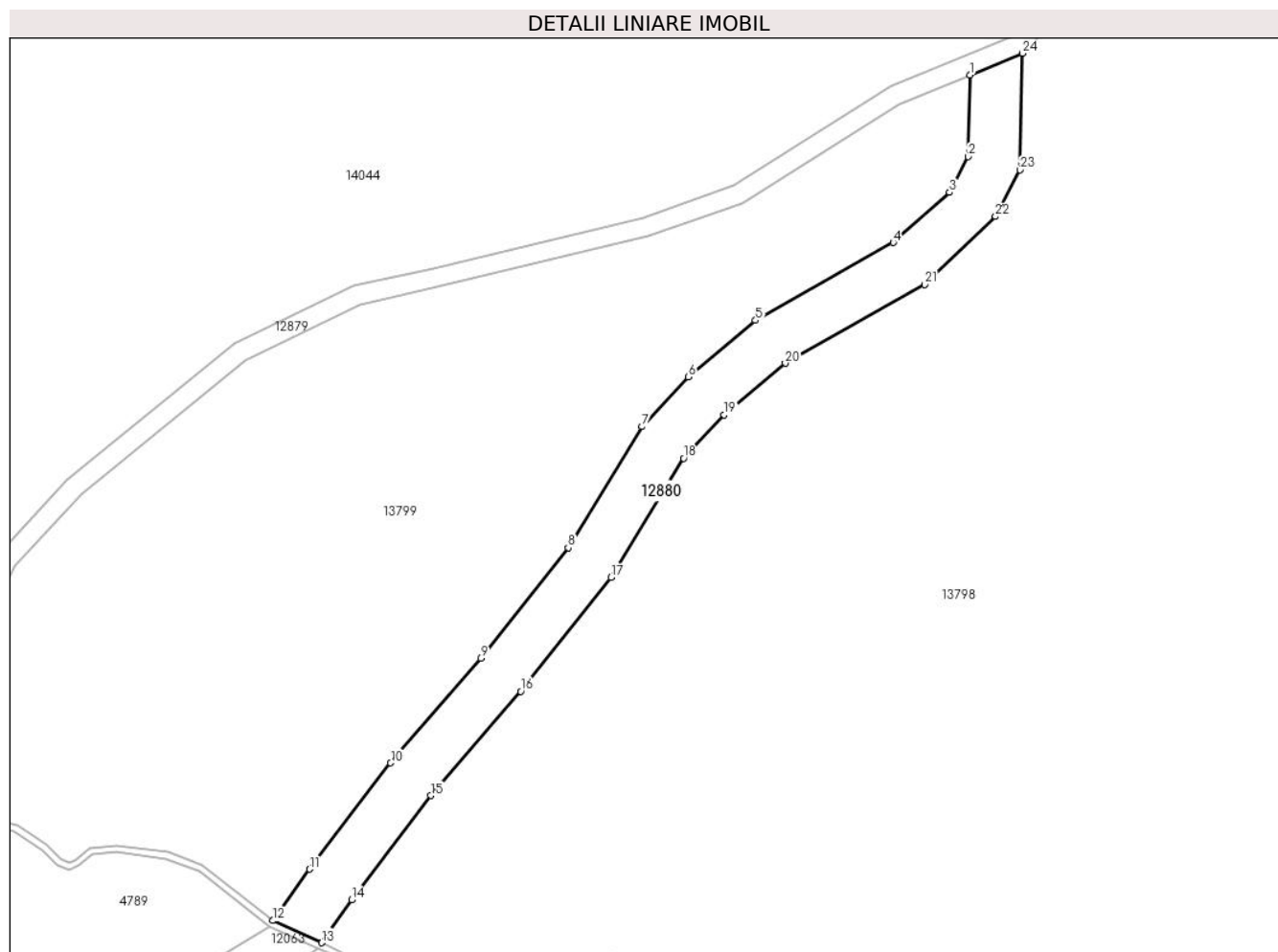
Inscrieri privind dezmembramintele dreptului de proprietate, drepturi reale de garanție și sarcini	Referințe
NU SUNT	

## Anexa Nr. 1 La Partea I

## Teren

Nr cadastral	Suprafața (mp)*	Observații / Referințe
	354	

\* Suprafața este determinată în planul de proiecție Stereo 70.



## Date referitoare la teren

Crt	Categorie folosință	Intravilan	Suprafața (mp)	Tarla	Parcelă	Nr. topo	Observații / Referințe
1	drum	NU	354	54	3326/2	-	

## Lungime Segmente

1) Valorile lungimilor segmentelor sunt obținute din proiecție în plan.

Punct început	X / Y	Punct sfârșit	X / Y	Lungime segment (** (m)
1	405.615,416 468.265,889	2	405.615,292 468.259,596	6.294
3	405.613,853 468.256,848	4	405.609,522 468.252,982	5.805
5	405.598,902 468.246,989	6	405.593,724 468.242,634	6.766
7	405.590,166 468.238,815	8	405.584,481 468.229,486	10.925
9	405.577,735 468.220,988	10	405.570,795 468.212,929	10.635

Punct început	X / Y	Punct sfârșit	X / Y	Lungime segment (** (m)
2	405.615,292 468.259,596	3	405.613,853 468.256,848	3.102
4	405.609,522 468.252,982	5	405.598,902 468.246,989	12.194
6	405.593,724 468.242,634	7	405.590,166 468.238,815	5.22
8	405.584,481 468.229,486	9	405.577,735 468.220,988	10.85
10	405.570,795 468.212,929	11	405.564,557 468.204,742	10.293

Punct început	X / Y	Punct sfârșit	X / Y	Lungime segment (** (m)
11	405.564,557 468.204,742	12	405.561,739 468.200,788	4.855
13	405.565,469 468.199,081	14	405.567,786 468.202,38	4.031
15	405.573,904 468.210,41	16	405.580,818 468.218,438	10.595
17	405.587,768 468.227,193	18	405.593,37 468.236,386	10.765
19	405.596,484 468.239,729	20	405.601,192 468.243,689	6.152
21	405.611,926 468.249,746	22	405.617,396 468.254,992	7.579
23	405.619,273 468.258,575	24	405.619,45 468.267,559	8.986

Punct început	X / Y	Punct sfârșit	X / Y	Lungime segment (** (m)
12	405.561,739 468.200,788	13	405.565,469 468.199,081	4.102
14	405.567,786 468.202,38	15	405.573,904 468.210,41	10.095
16	405.580,818 468.218,438	17	405.587,768 468.227,193	11.178
18	405.593,37 468.236,386	19	405.596,484 468.239,729	4.569
20	405.601,192 468.243,689	21	405.611,926 468.249,746	12.325
22	405.617,396 468.254,992	23	405.619,273 468.258,575	4.045
24	405.619,45 468.267,559	1	405.615,416 468.265,889	4.366

\*\* Lungimile segmentelor sunt determinate în planul de proiecție Stereo 70 și sunt rotunjite la 1 milimetru.

\*\*\* Distanța dintre puncte este formată din segmente cumulate ce sunt mai mici decât valoarea 1 milimetru.



**DATE DESPRE IMOBILUL NR. 12881**

Oficiul de Cadastru și Publicitate Imobiliară SIBIU  
Biroul de Cadastru și Publicitate Imobiliară Saliste

**A. Partea I. Descrierea imobilului**

TEREN Extravilan

Adresa: Jud. Sibiu

Nr. Crt	Nr cadastral Nr. topografic	Suprafața* (mp)	Observații / Referințe
A1		123	Sector cadastral:139 Teren neimprejmuit;

**B. Partea II. Proprietari și acte**

Inscrieri privitoare la dreptul de proprietate și alte drepturi reale	Referințe
/	
Act Normativ nr. 7, din 13/03/1996 emis de PARLAMENTUL ROMÂNIEI;	
B1	Inscrierea provizorie, drept de PROPRIETATE, dobandit prin Lege, cota actuala 1/1, cota initiala 1/1
	1) <b>COMUNA JINA</b> , CIF:0000000000000, PROPRIETAR NEIDENTIFICAT

**C. Partea III. SARCINI .**

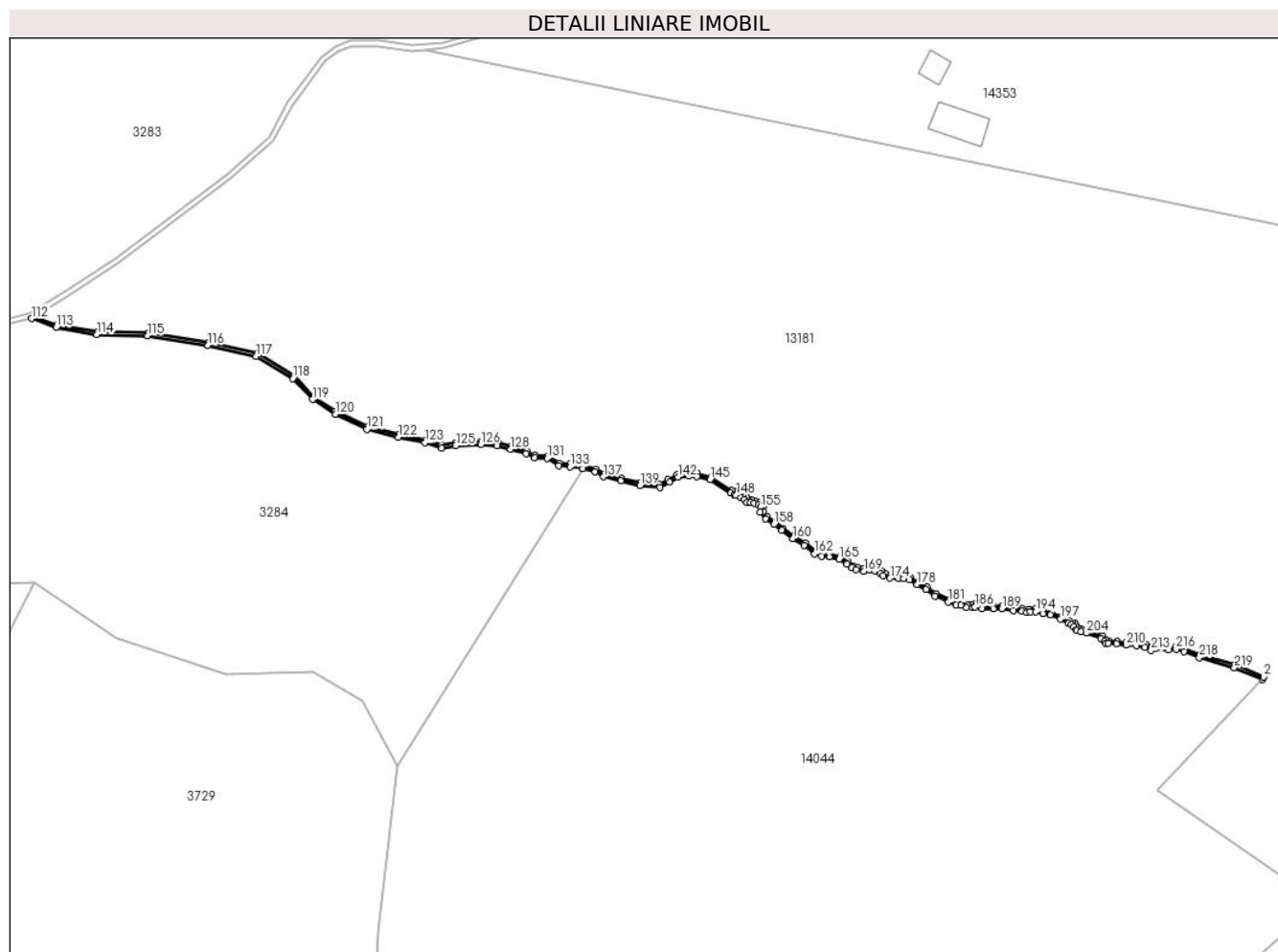
Inscrieri privind dezmembramintele dreptului de proprietate, drepturi reale de garanție și sarcini	Referințe
NU SUNT	

## Anexa Nr. 1 La Partea I

## Teren

Nr cadastral	Suprafața (mp)*	Observații / Referințe
	123	

\* Suprafața este determinată în planul de proiecție Stereo 70.



## Date referitoare la teren

Crt	Categorie folosință	Intravilan	Suprafața (mp)	Tarla	Parcelă	Nr. topo	Observații / Referințe
1	ape curgătoare	NU	123	54	3336	-	

## Lungime Segmente

1) Valorile lungimilor segmentelor sunt obținute din proiecție în plan.

Punct început	X / Y	Punct sfârșit	X / Y	Lungime segment	Punct început	X / Y	Punct sfârșit	X / Y	Lungime segment	Punct început	X / Y	Punct sfârșit	X / Y	Lungime segment
1	405.532,651 468.496,45	2	405.532,838 468.496,913	0.499	2	405.532,838 468.496,913	3	405.527,579 468.499,046	5.675	3	405.527,579 468.499,046	4	405.521,116 468.500,947	6.737
4	405.521,116 468.500,947	5	405.518,312 468.501,983	2.989	5	405.518,312 468.501,983	6	405.516,723 468.502,534	1.682	6	405.516,723 468.502,534	7	405.515,26 468.502,384	1.471
7	405.515,26 468.502,384	8	405.512,879 468.502,553	2.387	8	405.512,879 468.502,553	9	405.512,118 468.502,334	0.792	9	405.512,118 468.502,334	10	405.511,093 468.502,82	1.134
10	405.511,093 468.502,82	11	405.509,375 468.503,127	1.745	11	405.509,375 468.503,127	12	405.507,484 468.503,235	1.894	12	405.507,484 468.503,235	13	405.505,774 468.503,467	1.726
13	405.505,774 468.503,467	14	405.504,284 468.503,594	1.495	14	405.504,284 468.503,594	15	405.503,725 468.503,813	0.6	15	405.503,725 468.503,813	16	405.503,116 468.504,405	0.849

Punct început	X / Y	Punct sfârșit	X / Y	Lungime segment	Punct început	X / Y	Punct sfârșit	X / Y	Lungime segment	Punct început	X / Y	Punct sfârșit	X / Y	Lungime segment
16	405.503,116 468.504,405	17	405.500,23 468.505,447	3.068	17	405.500,23 468.505,447	18	405.499,263 468.505,676	0.994	18	405.499,263 468.505,676	19	405.498,538 468.505,935	0.77
19	405.498,538 468.505,935	20	405.498,171 468.506,467	0.646	20	405.498,171 468.506,467	21	405.497,884 468.506,884	0.506	21	405.497,884 468.506,884	22	405.497,593 468.507,002	0.314
22	405.497,593 468.507,002	23	405.496,965 468.507,256	0.677	23	405.496,965 468.507,256	24	405.495,496 468.507,986	1.64	24	405.495,496 468.507,986	25	405.493,643 468.508,79	2.02
25	405.493,643 468.508,79	26	405.492,247 468.509,015	1.414	26	405.492,247 468.509,015	27	405.490,779 468.509,426	1.524	27	405.490,779 468.509,426	28	405.489,673 468.509,371	1.107
28	405.489,673 468.509,371	29	405.489,395 468.509,358	0.278	29	405.489,395 468.509,358	30	405.488,339 468.509,468	1.062	30	405.488,339 468.509,468	31	405.486,682 468.509,64	1.666
31	405.486,682 468.509,64	32	405.484,527 468.509,967	2.18	32	405.484,527 468.509,967	33	405.482,971 468.509,925	1.557	33	405.482,971 468.509,925	34	405.480,965 468.509,964	2.006
34	405.480,965 468.509,964	35	405.479,55 468.510,343	1.465	35	405.479,55 468.510,343	36	405.479,008 468.510,121	0.586	36	405.479,008 468.510,121	37	405.478,148 468.510,153	0.861
37	405.478,148 468.510,153	38	405.477,049 468.510,626	1.196	38	405.477,049 468.510,626	39	405.476,16 468.510,605	0.889	39	405.476,16 468.510,605	40	405.474,88 468.511,167	1.398
40	405.474,88 468.511,167	41	405.472,407 468.512,254	2.701	41	405.472,407 468.512,254	42	405.470,804 468.513,416	1.98	42	405.470,804 468.513,416	43	405.469,156 468.514,382	1.91
43	405.469,156 468.514,382	44	405.467,662 468.515,229	1.717	44	405.467,662 468.515,229	45	405.466,454 468.515,452	1.228	45	405.466,454 468.515,452	46	405.465,911 468.515,552	0.552
46	405.465,911 468.515,552	47	405.465,592 468.515,559	0.319	47	405.465,592 468.515,559	48	405.464,0 468.515,597	1.592	48	405.464,0 468.515,597	49	405.462,906 468.516,02	1.173
49	405.462,906 468.516,02	50	405.462,282 468.516,417	0.74	50	405.462,282 468.516,417	51	405.461,179 468.516,904	1.206	51	405.461,179 468.516,904	52	405.460,724 468.517,104	0.497
52	405.460,724 468.517,104	53	405.460,194 468.517,023	0.536	53	405.460,194 468.517,023	54	405.459,082 468.516,854	1.125	54	405.459,082 468.516,854	55	405.457,804 468.517,126	1.307
55	405.457,804 468.517,126	56	405.457,066 468.517,399	0.787	56	405.457,066 468.517,399	57	405.456,208 468.518,105	1.111	57	405.456,208 468.518,105	58	405.454,716 468.519,045	1.763
58	405.454,716 468.519,045	59	405.452,746 468.519,527	2.028	59	405.452,746 468.519,527	60	405.451,389 468.519,614	1.36	60	405.451,389 468.519,614	61	405.450,24 468.520,026	1.221
61	405.450,24 468.520,026	62	405.448,322 468.521,586	2.472	62	405.448,322 468.521,586	63	405.446,222 468.522,787	2.419	63	405.446,222 468.522,787	64	405.444,203 468.524,262	2.5
64	405.444,203 468.524,262	65	405.442,794 468.525,416	1.821	65	405.442,794 468.525,416	66	405.441,256 468.526,392	1.822	66	405.441,256 468.526,392	67	405.440,471 468.527,393	1.272
67	405.440,471 468.527,393	68	405.440,511 468.528,399	1.007	68	405.440,511 468.528,399	69	405.439,899 468.529,023	0.874	69	405.439,899 468.529,023	70	405.439,733 468.529,192	0.237
70	405.439,733 468.529,192	71	405.438,923 468.529,402	0.837	71	405.438,923 468.529,402	72	405.438,219 468.529,585	0.727	72	405.438,219 468.529,585	73	405.437,724 468.529,568	0.495
73	405.437,724 468.529,568	74	405.437,356 468.530,013	0.577	74	405.437,356 468.530,013	75	405.436,648 468.530,367	0.792	75	405.436,648 468.530,367	76	405.436,21 468.530,806	0.62
76	405.436,21 468.530,806	77	405.435,306 468.530,984	0.921	77	405.435,306 468.530,984	78	405.434,7 468.531,209	0.646	78	405.434,7 468.531,209	79	405.430,893 468.533,726	4.564
79	405.430,893 468.533,726	80	405.428,372 468.534,361	2.6	80	405.428,372 468.534,361	81	405.426,747 468.534,445	1.627	81	405.426,747 468.534,445	82	405.424,622 468.534,181	2.141
82	405.424,622 468.534,181	83	405.422,94 468.533,242	1.926	83	405.422,94 468.533,242	84	405.421,307 468.532,343	1.864	84	405.421,307 468.532,343	85	405.417,834 468.532,658	3.487
85	405.417,834 468.532,658	86	405.414,329 468.533,513	3.608	86	405.414,329 468.533,513	87	405.411,221 468.534,262	3.197	87	405.411,221 468.534,262	88	405.409,674 468.535,156	1.787
88	405.409,674 468.535,156	89	405.407,147 468.535,817	2.612	89	405.407,147 468.535,817	90	405.404,897 468.536,103	2.268	90	405.404,897 468.536,103	91	405.402,881 468.536,262	2.022
91	405.402,881 468.536,262	92	405.400,761 468.537,64	2.528	92	405.400,761 468.537,64	93	405.398,394 468.537,757	2.37	93	405.398,394 468.537,757	94	405.396,891 468.538,544	1.697
94	405.396,891 468.538,544	95	405.393,955 468.539,339	3.042	95	405.393,955 468.539,339	96	405.391,489 468.540,003	2.554	96	405.391,489 468.540,003	97	405.388,379 468.540,223	3.118
97	405.388,379 468.540,223	98	405.383,713 468.540,012	4.671	98	405.383,713 468.540,012	99	405.381,22 468.539,554	2.535	99	405.381,22 468.539,554	100	405.378,197 468.540,532	3.177
100	405.378,197 468.540,532	101	405.373,311 468.541,574	4.996	101	405.373,311 468.541,574	102	405.367,563 468.543,023	5.928	102	405.367,563 468.543,023	103	405.361,551 468.545,865	6.65
103	405.361,551 468.545,865	104	405.357,678 468.548,427	4.644	104	405.357,678 468.548,427	105	405.353,98 468.552,279	5.34	105	405.353,98 468.552,279	106	405.347,123 468.556,477	8.04
106	405.347,123 468.556,477	107	405.338,116 468.558,488	9.229	107	405.338,116 468.558,488	108	405.326,976 468.560,296	11.28 6	108	405.326,976 468.560,296	109	405.317,62 468.560,498	9.358
109	405.317,62 468.560,498	110	405.310,165 468.561,784	7.565	110	405.310,165 468.561,784	111	405.306,055 468.563,285	4.376	111	405.306,055 468.563,285	112	405.305,514 468.562,951	0.636
112	405.305,514 468.562,951	113	405.310,035 468.561,299	4.813	113	405.310,035 468.561,299	114	405.317,571 468.559,999	7.647	114	405.317,571 468.559,999	115	405.326,93 468.559,797	9.361

Punct început	X / Y	Punct sfârșit	X / Y	Lungime segment	Punct început	X / Y	Punct sfârșit	X / Y	Lungime segment	Punct început	X / Y	Punct sfârșit	X / Y	Lungime segment
115	405.326,93 468.559,797	116	405.338,022 468.557,997	11.237	116	405.338,022 468.557,997	117	405.346,933 468.556,007	9.13	117	405.346,933 468.556,007	118	405.353,664 468.551,886	7.892
118	405.353,664 468.551,886	119	405.357,356 468.548,04	5.331	119	405.357,356 468.548,04	120	405.361,579 468.545,3	5.034	120	405.361,579 468.545,3	121	405.367,393 468.542,55	6.432
121	405.367,393 468.542,55	122	405.373,198 468.541,087	5.987	122	405.373,198 468.541,087	123	405.378,068 468.540,048	4.98	123	405.378,068 468.540,048	124	405.381,186 468.539,04	3.277
124	405.381,186 468.539,04	125	405.383,769 468.539,514	2.626	125	405.383,769 468.539,514	126	405.388,372 468.539,722	4.608	126	405.388,372 468.539,722	127	405.391,406 468.539,507	3.042
127	405.391,406 468.539,507	128	405.393,824 468.538,857	2.504	128	405.393,824 468.538,857	129	405.396,708 468.538,076	2.988	129	405.396,708 468.538,076	130	405.398,259 468.537,263	1.751
130	405.398,259 468.537,263	131	405.400,602 468.537,147	2.346	131	405.400,602 468.537,147	132	405.402,715 468.535,773	2.52	132	405.402,715 468.535,773	133	405.404,846 468.535,605	2.138
133	405.404,846 468.535,605	134	405.407,052 468.535,325	2.224	134	405.407,052 468.535,325	135	405.407,242 468.535,275	0.196	135	405.407,242 468.535,275	136	405.409,482 468.534,69	2.315
136	405.409,482 468.534,69	137	405.411,033 468.533,793	1.792	137	405.411,033 468.533,793	138	405.414,211 468.533,027	3.269	138	405.414,211 468.533,027	139	405.417,752 468.532,163	3.645
139	405.417,752 468.532,163	140	405.421,414 468.531,831	3.677	140	405.421,414 468.531,831	141	405.423,183 468.532,804	2.019	141	405.423,183 468.532,804	142	405.424,781 468.533,697	1.831
142	405.424,781 468.533,697	143	405.426,765 468.533,943	1.999	143	405.426,765 468.533,943	144	405.428,298 468.533,864	1.535	144	405.428,298 468.533,864	145	405.430,688 468.533,262	2.465
145	405.430,688 468.533,262	146	405.434,472 468.530,76	4.536	146	405.434,472 468.530,76	147	405.435,17 468.530,501	0.745	147	405.435,17 468.530,501	148	405.435,52 468.530,372	0.373
148	405.435,52 468.530,372	149	405.436,352 468.529,956	0.93	149	405.436,352 468.529,956	150	405.437,038 468.529,613	0.767	150	405.437,038 468.529,613	151	405.437,495 468.529,059	0.718
151	405.437,495 468.529,059	152	405.438,163 468.529,083	0.668	152	405.438,163 468.529,083	153	405.438,769 468.528,926	0.626	153	405.438,769 468.528,926	154	405.439,618 468.528,596	0.911
154	405.439,618 468.528,596	155	405.440,003 468.528,203	0.55	155	405.440,003 468.528,203	156	405.439,964 468.527,229	0.975	156	405.439,964 468.527,229	157	405.440,916 468.526,016	1.542
157	405.440,916 468.526,016	158	405.442,5 468.525,01	1.876	158	405.442,5 468.525,01	159	405.443,896 468.523,866	1.805	159	405.443,896 468.523,866	160	405.445,95 468.522,366	2.543
160	405.445,95 468.522,366	161	405.448,038 468.521,172	2.405	161	405.448,038 468.521,172	162	405.449,991 468.519,584	2.517	162	405.449,991 468.519,584	163	405.451,286 468.519,119	1.376
163	405.451,286 468.519,119	164	405.452,67 468.519,031	1.387	164	405.452,67 468.519,031	165	405.454,519 468.518,579	1.903	165	405.454,519 468.518,579	166	405.455,915 468.517,699	1.65
166	405.455,915 468.517,699	167	405.456,814 468.516,96	1.164	167	405.456,814 468.516,96	168	405.457,665 468.516,645	0.907	168	405.457,665 468.516,645	169	405.459,067 468.516,346	1.434
169	405.459,067 468.516,346	170	405.460,202 468.516,519	1.148	170	405.460,202 468.516,519	171	405.461,045 468.516,416	0.849	171	405.461,045 468.516,416	172	405.462,046 468.515,975	1.094
172	405.462,046 468.515,975	173	405.462,679 468.515,572	0.75	173	405.462,679 468.515,572	174	405.463,901 468.515,099	1.31	174	405.463,901 468.515,099	175	405.465,555 468.515,06	1.654
175	405.465,555 468.515,06	176	405.466,377 468.514,957	0.828	176	405.466,377 468.514,957	177	405.467,488 468.514,753	1.13	177	405.467,488 468.514,753	178	405.468,907 468.513,949	1.631
178	405.468,907 468.513,949	179	405.470,53 468.512,996	1.882	179	405.470,53 468.512,996	180	405.472,157 468.511,818	2.009	180	405.472,157 468.511,818	181	405.474,679 468.510,709	2.755
181	405.474,679 468.510,709	182	405.476,061 468.510,102	1.509	182	405.476,061 468.510,102	183	405.476,951 468.510,124	0.89	183	405.476,951 468.510,124	184	405.478,036 468.509,657	1.181
184	405.478,036 468.509,657	185	405.479,097 468.509,617	1.062	185	405.479,097 468.509,617	186	405.479,584 468.509,817	0.526	186	405.479,584 468.509,817	187	405.480,895 468.509,465	1.357
187	405.480,895 468.509,465	188	405.482,973 468.509,425	2.078	188	405.482,973 468.509,425	189	405.484,496 468.509,466	1.524	189	405.484,496 468.509,466	190	405.486,619 468.509,144	2.147
190	405.486,619 468.509,144	191	405.488,246 468.508,975	1.636	191	405.488,246 468.508,975	192	405.489,116 468.508,735	0.902	192	405.489,116 468.508,735	193	405.489,74 468.508,874	0.639
193	405.489,74 468.508,874	194	405.490,723 468.508,922	0.984	194	405.490,723 468.508,922	195	405.492,14 468.508,526	1.471	195	405.492,14 468.508,526	196	405.493,501 468.508,306	1.379
196	405.493,501 468.508,306	197	405.495,285 468.507,533	1.944	197	405.495,285 468.507,533	198	405.496,76 468.506,8	1.647	198	405.496,76 468.506,8	199	405.497,32 468.506,573	0.604
199	405.497,32 468.506,573	200	405.497,79 468.506,138	0.64	200	405.497,79 468.506,138	201	405.498,218 468.505,518	0.753	201	405.498,218 468.505,518	202	405.498,307 468.505,388	0.158
202	405.498,307 468.505,388	203	405.499,121 468.505,196	0.836	203	405.499,121 468.505,196	204	405.500,087 468.504,967	0.993	204	405.500,087 468.504,967	205	405.502,844 468.503,971	2.931
205	405.502,844 468.503,971	206	405.503,449 468.503,384	0.843	206	405.503,449 468.503,384	207	405.503,697 468.503,143	0.346	207	405.503,697 468.503,143	208	405.504,17 468.503,102	0.475
208	405.504,17 468.503,102	209	405.505,719 468.502,97	1.555	209	405.505,719 468.502,97	210	405.507,436 468.502,737	1.733	210	405.507,436 468.502,737	211	405.509,316 468.502,629	1.883
211	405.509,316 468.502,629	212	405.510,94 468.502,339	1.65	212	405.510,94 468.502,339	213	405.512,075 468.501,801	1.256	213	405.512,075 468.501,801	214	405.512,932 468.502,048	0.892



Punct început	X / Y	Punct sfârșit	X / Y	Lungime segment	Punct început	X / Y	Punct sfârșit	X / Y	Lungime segment	Punct început	X / Y	Punct sfârșit	X / Y	Lungime segment
214	405.512,932 468.502,048	215	405.515,267 468.501,882	2.341	215	405.515,267 468.501,882	216	405.516,664 468.502,025	1.404	216	405.516,664 468.502,025	217	405.518,143 468.501,512	1.565
217	405.518,143 468.501,512	218	405.520,959 468.500,472	3.002	218	405.520,959 468.500,472	219	405.527,415 468.498,573	6.729	219	405.527,415 468.498,573	1	405.532,651 468.496,45	5.65

\*\* Lungimile segmentelor sunt determinate în planul de proiecție Stereo 70 și sunt rotunjite la 1 milimetru.

\*\*\* Distanța dintre puncte este formată din segmente cumulate ce sunt mai mici decât valoarea 1 milimetru.



**DATE DESPRE IMOBILUL NR. 12882**

Oficiul de Cadastru și Publicitate Imobiliară SIBIU  
Biroul de Cadastru și Publicitate Imobiliară Saliste

**A. Partea I. Descrierea imobilului**

TEREN Extravilan

Adresa: Jud. Sibiu

Nr. Crt	Nr cadastral Nr. topografic	Suprafața* (mp)	Observații / Referințe
A1		863	Sector cadastral:139 Teren neimpregmuit;

**B. Partea II. Proprietari și acte**

Inscrieri privitoare la dreptul de proprietate și alte drepturi reale	Referințe
/	
Act Normativ nr. 7, din 13/03/1996 emis de PARLAMENTUL ROMÂNIEI;	
B1	Inscrierea provizorie, drept de PROPRIETATE, dobandit prin Lege, cota actuala 1/1, cota initiala 1/1
	1) <b>COMUNA JINA</b> , CIF:0000000000000, PROPRIETAR NEIDENTIFICAT

**C. Partea III. SARCINI .**

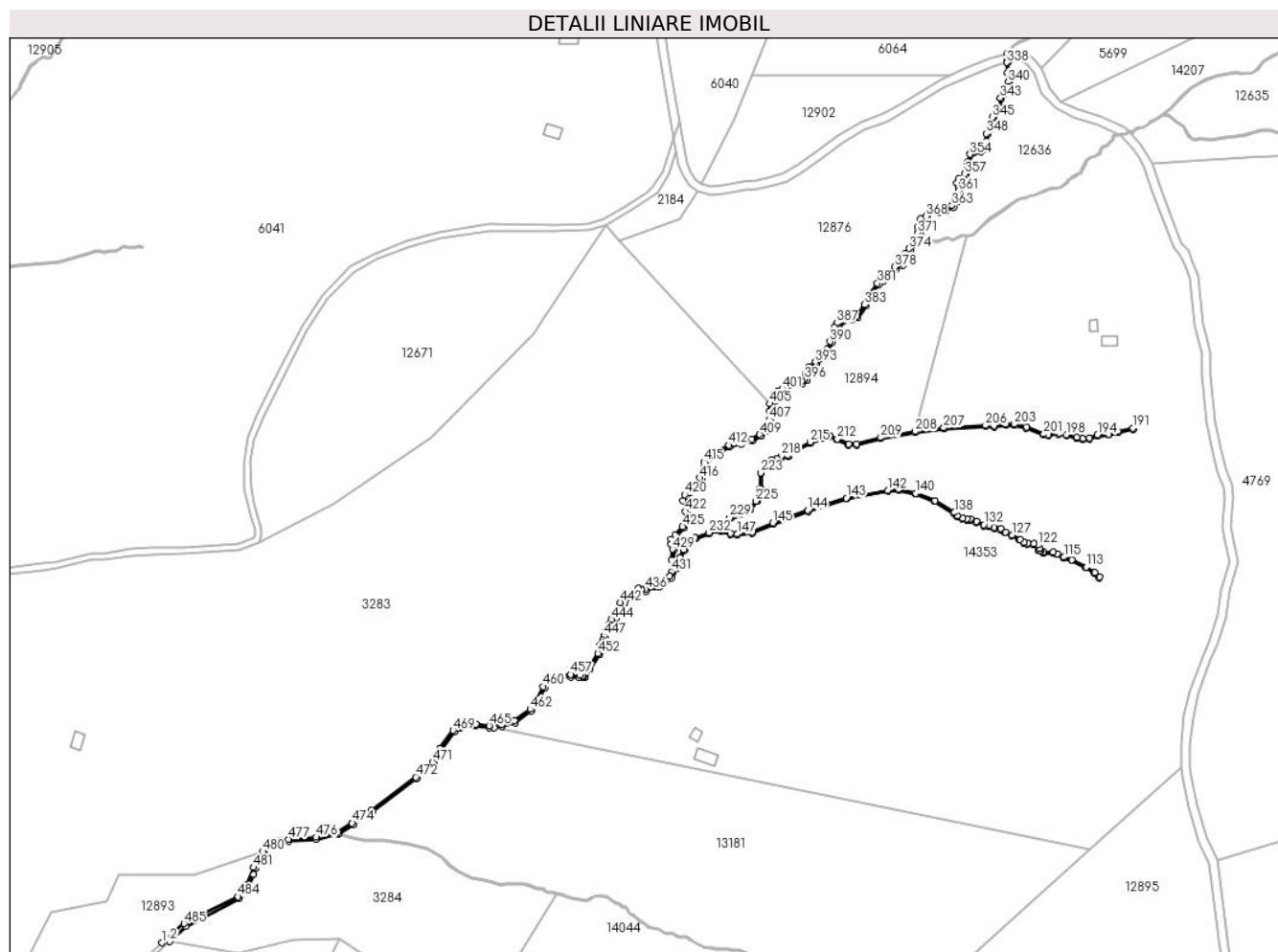
Inscrieri privind dezmembramintele dreptului de proprietate, drepturi reale de garanție și sarcini	Referințe
NU SUNT	

## Anexa Nr. 1 La Partea I

## Teren

Nr cadastral	Suprafața (mp)*	Observații / Referințe
	863	

\* Suprafața este determinată în planul de proiecție Stereo 70.



## Date referitoare la teren

Crt	Categorie folosință	Intravilan	Suprafața (mp)	Tarla	Parcelă	Nr. topo	Observații / Referințe
1	ape curgătoare	NU	642	54	3346	-	
2	ape curgătoare	NU	96	54	3338	-	
3	ape curgătoare	NU	125	54	3339	-	

## Lungime Segmente

1) Valorile lungimilor segmentelor sunt obținute din proiecție în plan.

Punct început	X / Y	Punct sfârșit	X / Y	Lungime segment	Punct început	X / Y	Punct sfârșit	X / Y	Lungime segment	Punct început	X / Y	Punct sfârșit	X / Y	Lungime segment
1	405.223,588 468.512,449	2	405.227,208 468.513,044	3.669	2	405.227,208 468.513,044	3	405.234,851 468.519,968	10.313	3	405.234,851 468.519,968	4	405.259,501 468.533,028	27.896
4	405.259,501 468.533,028	5	405.263,662 468.536,418	5.367	5	405.263,662 468.536,418	6	405.264,075 468.539,042	2.656	6	405.264,075 468.539,042	7	405.266,163 468.544,204	5.568
7	405.266,163 468.544,204	8	405.267,062 468.547,055	2.989	8	405.267,062 468.547,055	9	405.271,178 468.554,142	8.196	9	405.271,178 468.554,142	10	405.274,778 468.557,462	4.897

Punct început	X / Y	Punct sfârșit	X / Y	Lungime segment	Punct început	X / Y	Punct sfârșit	X / Y	Lungime segment	Punct început	X / Y	Punct sfârșit	X / Y	Lungime segment
10	405.274,778 468.557,462	11	405.278,716 468.559,092	4.262	11	405.278,716 468.559,092	12	405.282,499 468.559,627	3.821	12	405.282,499 468.559,627	13	405.295,418 468.560,527	12.95
13	405.295,418 468.560,527	14	405.305,514 468.562,951	10.383	14	405.305,514 468.562,951	15	405.306,055 468.563,285	0.636	15	405.306,055 468.563,285	16	405.312,509 468.567,276	7.588
16	405.312,509 468.567,276	17	405.321,534 468.573,223	10.808	17	405.321,534 468.573,223	18	405.342,183 468.588,757	25.84	18	405.342,183 468.588,757	19	405.350,17 468.595,831	10.669
19	405.350,17 468.595,831	20	405.353,659 468.602,289	7.34	20	405.353,659 468.602,289	21	405.359,672 468.610,442	10.131	21	405.359,672 468.610,442	22	405.362,124 468.612,17	3.0
22	405.362,124 468.612,17	23	405.364,608 468.613,207	2.692	23	405.364,608 468.613,207	24	405.369,48 468.613,144	4.872	24	405.369,48 468.613,144	25	405.375,704 468.612,296	6.282
25	405.375,704 468.612,296	26	405.378,139 468.612,529	2.446	26	405.378,139 468.612,529	27	405.381,613 468.612,861	3.49	27	405.381,613 468.612,861	28	405.387,963 468.614,777	6.633
28	405.387,963 468.614,777	29	405.395,498 468.620,303	9.344	29	405.395,498 468.620,303	30	405.398,711 468.624,615	5.377	30	405.398,711 468.624,615	31	405.401,617 468.631,083	7.091
31	405.401,617 468.631,083	32	405.404,21 468.633,927	3.849	32	405.404,21 468.633,927	33	405.408,415 468.635,38	4.449	33	405.408,415 468.635,38	34	405.413,727 468.636,139	5.366
34	405.413,727 468.636,139	35	405.417,743 468.635,759	4.034	35	405.417,743 468.635,759	36	405.419,475 468.635,631	1.737	36	405.419,475 468.635,631	37	405.420,045 468.635,588	0.572
37	405.420,045 468.635,588	38	405.420,465 468.636,244	0.779	38	405.420,465 468.636,244	39	405.422,684 468.639,709	4.115	39	405.422,684 468.639,709	40	405.427,183 468.646,592	8.223
40	405.427,183 468.646,592	41	405.427,185 468.646,596	0.004	41	405.427,185 468.646,596	42	405.427,865 468.648,138	1.685	42	405.427,865 468.648,138	43	405.428,188 468.650,139	2.027
43	405.428,188 468.650,139	44	405.429,31 468.651,611	1.851	44	405.429,31 468.651,611	45	405.429,459 468.652,953	1.35	45	405.429,459 468.652,953	46	405.429,914 468.654,717	1.822
46	405.429,914 468.654,717	47	405.430,734 468.657,277	2.688	47	405.430,734 468.657,277	48	405.432,287 468.659,975	3.113	48	405.432,287 468.659,975	49	405.433,461 468.662,2	2.516
49	405.433,461 468.662,2	50	405.434,93 468.663,525	1.978	50	405.434,93 468.663,525	51	405.436,971 468.669,061	5.9	51	405.436,971 468.669,061	52	405.438,808 468.670,159	2.14
52	405.438,808 468.670,159	53	405.441,284 468.672,912	3.703	53	405.441,284 468.672,912	54	405.443,318 468.675,133	3.012	54	405.443,318 468.675,133	55	405.445,159 468.676,133	2.095
55	405.445,159 468.676,133	56	405.446,579 468.675,813	1.456	56	405.446,579 468.675,813	57	405.448,819 468.675,913	2.242	57	405.448,819 468.675,913	58	405.452,7 468.677,712	4.278
58	405.452,7 468.677,712	59	405.454,829 468.677,895	2.137	59	405.454,829 468.677,895	60	405.457,929 468.680,334	3.944	60	405.457,929 468.680,334	61	405.460,61 468.682,154	3.24
61	405.460,61 468.682,154	62	405.461,475 468.684,764	2.75	62	405.461,475 468.684,764	63	405.463,416 468.686,645	2.703	63	405.463,416 468.686,645	64	405.462,966 468.689,268	2.661
64	405.462,966 468.689,268	65	405.464,841 468.691,253	2.731	65	405.464,841 468.691,253	66	405.466,745 468.694,929	4.14	66	405.466,745 468.694,929	67	405.467,09 468.696,28	1.394
67	405.467,09 468.696,28	68	405.467,82 468.697,857	1.738	68	405.467,82 468.697,857	69	405.469,9 468.699,098	2.422	69	405.469,9 468.699,098	70	405.471,847 468.700,248	2.261
70	405.471,847 468.700,248	71	405.478,041 468.702,607	6.628	71	405.478,041 468.702,607	72	405.481,718 468.704,123	3.977	72	405.481,718 468.704,123	73	405.483,493 468.703,692	1.827
73	405.483,493 468.703,692	74	405.487,953 468.702,337	4.661	74	405.487,953 468.702,337	75	405.491,254 468.701,912	3.328	75	405.491,254 468.701,912	76	405.498,216 468.702,765	7.014
76	405.498,216 468.702,765	77	405.507,967 468.707,134	10.685	77	405.507,967 468.707,134	78	405.524,173 468.712,98	17.228	78	405.524,173 468.712,98	79	405.542,077 468.718,699	18.795
79	405.542,077 468.718,699	80	405.561,243 468.722,328	19.507	80	405.561,243 468.722,328	81	405.566,237 468.722,835	5.02	81	405.566,237 468.722,835	82	405.574,115 468.720,94	8.103
82	405.574,115 468.720,94	83	405.583,004 468.717,572	9.506	83	405.583,004 468.717,572	84	405.591,851 468.712,099	10.403	84	405.591,851 468.712,099	85	405.593,27 468.710,647	2.03
85	405.593,27 468.710,647	86	405.595,932 468.709,408	2.936	86	405.595,932 468.709,408	87	405.598,099 468.709,094	2.19	87	405.598,099 468.709,094	88	405.599,62 468.709,094	1.521
88	405.599,62 468.709,094	89	405.602,315 468.707,887	2.953	89	405.602,315 468.707,887	90	405.605,821 468.706,301	3.848	90	405.605,821 468.706,301	91	405.608,078 468.705,899	2.293
91	405.608,078 468.705,899	92	405.610,641 468.705,106	2.683	92	405.610,641 468.705,106	93	405.613,468 468.704,544	2.882	93	405.613,468 468.704,544	94	405.615,733 468.702,941	2.775
94	405.615,733 468.702,941	95	405.618,916 468.701,562	3.469	95	405.618,916 468.701,562	96	405.622,537 468.699,695	4.074	96	405.622,537 468.699,695	97	405.624,472 468.698,191	2.451
97	405.624,472 468.698,191	98	405.626,182 468.697,809	1.752	98	405.626,182 468.697,809	99	405.629,033 468.697,544	2.863	99	405.629,033 468.697,544	100	405.630,79 468.696,964	1.85
100	405.630,79 468.696,964	101	405.631,404 468.695,589	1.506	101	405.631,404 468.695,589	102	405.631,501 468.694,525	1.068	102	405.631,501 468.694,525	103	405.633,681 468.693,648	2.35
103	405.633,681 468.693,648	104	405.638,173 468.693,675	4.492	104	405.638,173 468.693,675	105	405.639,914 468.692,928	1.894	105	405.639,914 468.692,928	106	405.643,01 468.691,296	3.5
106	405.643,01 468.691,296	107	405.646,759 468.690,092	3.938	107	405.646,759 468.690,092	108	405.653,264 468.686,721	7.327	108	405.653,264 468.686,721	109	405.657,251 468.684,247	4.692

Punct început	X / Y	Punct sfârșit	X / Y	Lungime segment	Punct început	X / Y	Punct sfârșit	X / Y	Lungime segment	Punct început	X / Y	Punct sfârșit	X / Y	Lungime segment
109	405.657,251 468.684,247	110	405.659,438 468.682,129	3.044	110	405.659,438 468.682,129	111	405.659,786 468.682,488	0.5	111	405.659,786 468.682,488	112	405.657,561 468.684,644	3.098
112	405.657,561 468.684,644	113	405.653,512 468.687,156	4.765	113	405.653,512 468.687,156	114	405.646,951 468.690,555	7.389	114	405.646,951 468.690,555	115	405.643,205 468.691,759	3.935
115	405.643,205 468.691,759	116	405.640,13 468.693,38	3.476	116	405.640,13 468.693,38	117	405.638,275 468.694,175	2.018	117	405.638,275 468.694,175	118	405.633,776 468.694,149	4.499
118	405.633,776 468.694,149	119	405.632,335 468.694,728	1.553	119	405.632,335 468.694,728	120	405.631,971 468.694,875	0.393	120	405.631,971 468.694,875	121	405.631,894 468.695,717	0.846
121	405.631,894 468.695,717	122	405.631,157 468.697,37	1.81	122	405.631,157 468.697,37	123	405.629,136 468.698,036	2.128	123	405.629,136 468.698,036	124	405.626,26 468.698,304	2.888
124	405.626,26 468.698,304	125	405.624,691 468.698,654	1.608	125	405.624,691 468.698,654	126	405.622,808 468.700,118	2.385	126	405.622,808 468.700,118	127	405.619,131 468.702,014	4.137
127	405.619,131 468.702,014	128	405.615,98 468.703,379	3.434	128	405.615,98 468.703,379	129	405.613,67 468.705,014	2.83	129	405.613,67 468.705,014	130	405.610,764 468.705,591	2.963
130	405.610,764 468.705,591	131	405.608,196 468.706,386	2.688	131	405.608,196 468.706,386	132	405.605,97 468.706,782	2.261	132	405.605,97 468.706,782	133	405.602,52 468.708,343	3.787
133	405.602,52 468.708,343	134	405.599,727 468.709,594	3.06	134	405.599,727 468.709,594	135	405.598,135 468.709,594	1.592	135	405.598,135 468.709,594	136	405.596,077 468.709,892	2.079
136	405.596,077 468.709,892	137	405.593,564 468.711,062	2.772	137	405.593,564 468.711,062	138	405.592,166 468.712,492	2.0	138	405.592,166 468.712,492	139	405.583,226 468.718,023	10.51 3
139	405.583,226 468.718,023	140	405.574,263 468.721,419	9.585	140	405.574,263 468.721,419	141	405.566,271 468.723,341	8.22	141	405.566,271 468.723,341	142	405.561,171 468.722,823	5.126
142	405.561,171 468.722,823	143	405.541,954 468.719,184	19.55 9	143	405.541,954 468.719,184	144	405.524,012 468.713,454	18.83 5	144	405.524,012 468.713,454	145	405.507,779 468.707,598	17.25 7
145	405.507,779 468.707,598	146	405.498,08 468.703,253	10.62 8	146	405.498,08 468.703,253	147	405.491,256 468.702,416	6.875	147	405.491,256 468.702,416	148	405.488,059 468.702,827	3.223
148	405.488,059 468.702,827	149	405.483,624 468.704,175	4.635	149	405.483,624 468.704,175	150	405.482,261 468.704,506	1.403	150	405.482,261 468.704,506	151	405.484,875 468.706,345	3.196
151	405.484,875 468.706,345	152	405.488,037 468.709,745	4.643	152	405.488,037 468.709,745	153	405.489,846 468.711,071	2.243	153	405.489,846 468.711,071	154	405.492,934 468.711,909	3.2
154	405.492,934 468.711,909	155	405.497,394 468.713,877	4.875	155	405.497,394 468.713,877	156	405.500,388 468.717,561	4.747	156	405.500,388 468.717,561	157	405.502,311 468.723,603	6.341
157	405.502,311 468.723,603	158	405.502,503 468.730,816	7.216	158	405.502,503 468.730,816	159	405.504,5 468.733,385	3.254	159	405.504,5 468.733,385	160	405.506,108 468.735,423	2.596
160	405.506,108 468.735,423	161	405.507,38 468.736,618	1.745	161	405.507,38 468.736,618	162	405.509,909 468.736,997	2.557	162	405.509,909 468.736,997	163	405.511,922 468.738,296	2.396
163	405.511,922 468.738,296	164	405.515,012 468.738,549	3.1	164	405.515,012 468.738,549	165	405.519,2 468.741,432	5.084	165	405.519,2 468.741,432	166	405.525,245 468.744,748	6.895
166	405.525,245 468.744,748	167	405.531,289 468.746,762	6.371	167	405.531,289 468.746,762	168	405.534,094 468.747,63	2.936	168	405.534,094 468.747,63	169	405.537,498 468.746,186	3.698
169	405.537,498 468.746,186	170	405.542,884 468.743,78	5.899	170	405.542,884 468.743,78	171	405.546,812 468.743,78	3.928	171	405.546,812 468.743,78	172	405.558,027 468.746,819	11.61 9
172	405.558,027 468.746,819	173	405.573,868 468.749,605	16.08 4	173	405.573,868 468.749,605	174	405.587,266 468.751,32	13.50 7	174	405.587,266 468.751,32	175	405.606,655 468.752,46	19.42 2
175	405.606,655 468.752,46	176	405.610,81 468.752,272	4.159	176	405.610,81 468.752,272	177	405.616,157 468.753,092	5.41	177	405.616,157 468.753,092	178	405.619,987 468.752,993	3.831
178	405.619,987 468.752,993	179	405.625,632 468.751,601	5.814	179	405.625,632 468.751,601	180	405.633,672 468.748,493	8.62	180	405.633,672 468.748,493	181	405.635,871 468.748,168	2.223
181	405.635,871 468.748,168	182	405.640,843 468.748,768	5.008	182	405.640,843 468.748,768	183	405.644,266 468.748,143	3.48	183	405.644,266 468.748,143	184	405.649,064 468.746,87	4.964
184	405.649,064 468.746,87	185	405.651,797 468.746,294	2.793	185	405.651,797 468.746,294	186	405.655,07 468.746,644	3.292	186	405.655,07 468.746,644	187	405.658,893 468.748,067	4.079
187	405.658,893 468.748,067	188	405.663,951 468.748,445	5.072	188	405.663,951 468.748,445	189	405.668,424 468.749,694	4.644	189	405.668,424 468.749,694	190	405.675,396 468.751,167	7.126
190	405.675,396 468.751,167	191	405.675,292 468.751,656	0.5	191	405.675,292 468.751,656	192	405.668,305 468.750,18	7.141	192	405.668,305 468.750,18	193	405.663,864 468.748,94	4.611
193	405.663,864 468.748,94	194	405.658,785 468.748,56	5.093	194	405.658,785 468.748,56	195	405.654,955 468.747,134	4.087	195	405.654,955 468.747,134	196	405.651,823 468.746,8	3.15
196	405.651,823 468.746,8	197	405.649,18 468.747,356	2.701	197	405.649,18 468.747,356	198	405.644,376 468.748,632	4.971	198	405.644,376 468.748,632	199	405.640,858 468.749,273	3.576
199	405.640,858 468.749,273	200	405.635,877 468.748,673	5.017	200	405.635,877 468.748,673	201	405.633,8 468.748,98	2.1	201	405.633,8 468.748,98	202	405.625,783 468.752,079	8.595
202	405.625,783 468.752,079	203	405.620,054 468.753,491	5.9	203	405.620,054 468.753,491	204	405.616,126 468.753,593	3.929	204	405.616,126 468.753,593	205	405.610,783 468.752,774	5.405
205	405.610,783 468.752,774	206	405.606,652 468.752,961	4.135	206	405.606,652 468.752,961	207	405.587,22 468.751,818	19.46 6	207	405.587,22 468.751,818	208	405.573,793 468.750,1	13.53 6

Punct început	X / Y	Punct sfârșit	X / Y	Lungime segment	Punct început	X / Y	Punct sfârșit	X / Y	Lungime segment	Punct început	X / Y	Punct sfârșit	X / Y	Lungime segment
208	405.573,793 468.750,1	209	405.557,918 468.747,308	16.119	209	405.557,918 468.747,308	210	405.546,746 468.744,28	11.575	210	405.546,746 468.744,28	211	405.542,99 468.744,28	3.756
211	405.542,99 468.744,28	212	405.537,697 468.746,644	5.797	212	405.537,697 468.746,644	213	405.534,121 468.748,162	3.885	213	405.534,121 468.748,162	214	405.531,136 468.747,238	3.125
214	405.531,136 468.747,238	215	405.525,044 468.745,208	6.421	215	405.525,044 468.745,208	216	405.518,937 468.741,858	6.965	216	405.518,937 468.741,858	217	405.514,838 468.739,037	4.976
217	405.514,838 468.739,037	218	405.511,757 468.738,784	3.091	218	405.511,757 468.738,784	219	405.509,728 468.737,475	2.415	219	405.509,728 468.737,475	220	405.507,152 468.737,09	2.605
220	405.507,152 468.737,09	221	405.505,739 468.735,762	1.939	221	405.505,739 468.735,762	222	405.504,107 468.733,693	2.635	222	405.504,107 468.733,693	223	405.502,007 468.730,994	3.42
223	405.502,007 468.730,994	224	405.501,813 468.723,687	7.31	224	405.501,813 468.723,687	225	405.499,941 468.717,802	6.176	225	405.499,941 468.717,802	226	405.497,082 468.714,286	4.532
226	405.497,082 468.714,286	227	405.492,767 468.712,381	4.717	227	405.492,767 468.712,381	228	405.489,625 468.711,53	3.255	228	405.489,625 468.711,53	229	405.487,703 468.710,121	2.383
229	405.487,703 468.710,121	230	405.484,544 468.706,724	4.639	230	405.484,544 468.706,724	231	405.481,476 468.704,564	3.752	231	405.481,476 468.704,564	232	405.477,856 468.703,071	3.916
232	405.477,856 468.703,071	233	405.471,629 468.700,7	6.663	233	405.471,629 468.700,7	234	405.469,645 468.699,528	2.304	234	405.469,645 468.699,528	235	405.467,431 468.698,207	2.578
235	405.467,431 468.698,207	236	405.466,617 468.696,449	1.937	236	405.466,617 468.696,449	237	405.466,275 468.695,108	1.384	237	405.466,275 468.695,108	238	405.464,429 468.691,546	4.012
238	405.464,429 468.691,546	239	405.462,431 468.689,429	2.911	239	405.462,431 468.689,429	240	405.462,878 468.686,82	2.647	240	405.462,878 468.686,82	241	405.461,49 468.685,475	1.933
241	405.461,49 468.685,475	242	405.461,595 468.690,342	4.868	242	405.461,595 468.690,342	243	405.462,073 468.695,51	5.19	243	405.462,073 468.695,51	244	405.461,209 468.697,812	2.459
244	405.461,209 468.697,812	245	405.461,209 468.699,634	1.822	245	405.461,209 468.699,634	246	405.462,905 468.701,296	2.375	246	405.462,905 468.701,296	247	405.466,456 468.705,197	5.275
247	405.466,456 468.705,197	248	405.468,86 468.707,8	3.543	248	405.468,86 468.707,8	249	405.469,116 468.710,07	2.284	249	405.469,116 468.710,07	250	405.467,996 468.713,268	3.388
250	405.467,996 468.713,268	251	405.466,846 468.717,879	4.752	251	405.466,846 468.717,879	252	405.467,583 468.720,154	2.391	252	405.467,583 468.720,154	253	405.469,57 468.721,819	2.592
253	405.469,57 468.721,819	254	405.472,071 468.723,069	2.796	254	405.472,071 468.723,069	255	405.473,449 468.724,638	2.088	255	405.473,449 468.724,638	256	405.474,731 468.728,194	3.78
256	405.474,731 468.728,194	257	405.476,598 468.735,484	7.525	257	405.476,598 468.735,484	258	405.477,828 468.737,337	2.224	258	405.477,828 468.737,337	259	405.482,957 468.740,114	5.833
259	405.482,957 468.740,114	260	405.487,6 468.742,82	5.374	260	405.487,6 468.742,82	261	405.492,985 468.744,238	5.569	261	405.492,985 468.744,238	262	405.498,278 468.745,694	5.49
262	405.498,278 468.745,694	263	405.502,244 468.747,918	4.547	263	405.502,244 468.747,918	264	405.504,636 468.750,217	3.318	264	405.504,636 468.750,217	265	405.506,925 468.755,405	5.671
265	405.506,925 468.755,405	266	405.507,022 468.759,336	3.932	266	405.507,022 468.759,336	267	405.507,183 468.762,638	3.306	267	405.507,183 468.762,638	268	405.508,763 468.764,249	2.256
268	405.508,763 468.764,249	269	405.509,15 468.766,73	2.511	269	405.509,15 468.766,73	270	405.510,536 468.768,052	1.915	270	405.510,536 468.768,052	271	405.512,858 468.769,34	2.655
271	405.512,858 468.769,34	272	405.513,7 468.770,895	1.768	272	405.513,7 468.770,895	273	405.515,541 468.771,928	2.111	273	405.515,541 468.771,928	274	405.518,255 468.772,574	2.79
274	405.518,255 468.772,574	275	405.521,51 468.772,398	3.26	275	405.521,51 468.772,398	276	405.523,594 468.773,751	2.485	276	405.523,594 468.773,751	277	405.524,208 468.776,98	3.287
277	405.524,208 468.776,98	278	405.525,436 468.779,531	2.831	278	405.525,436 468.779,531	279	405.528,182 468.781,662	3.476	279	405.528,182 468.781,662	280	405.532,188 468.785,148	5.31
280	405.532,188 468.785,148	281	405.533,836 468.787,957	3.257	281	405.533,836 468.787,957	282	405.535,204 468.791,633	3.922	282	405.535,204 468.791,633	283	405.536,177 468.796,009	4.483
283	405.536,177 468.796,009	284	405.538,415 468.797,305	2.586	284	405.538,415 468.797,305	285	405.540,524 468.801,39	4.597	285	405.540,524 468.801,39	286	405.544,489 468.802,147	4.037
286	405.544,489 468.802,147	287	405.547,408 468.803,119	3.077	287	405.547,408 468.803,119	288	405.551,268 468.808,597	6.701	288	405.551,268 468.808,597	289	405.553,272 468.813,001	4.839
289	405.553,272 468.813,001	290	405.557,093 468.818,34	6.565	290	405.557,093 468.818,34	291	405.559,275 468.820,032	2.761	291	405.559,275 468.820,032	292	405.561,554 468.821,171	2.548
292	405.561,554 468.821,171	293	405.565,136 468.825,856	5.897	293	405.565,136 468.825,856	294	405.568,332 468.827,463	3.577	294	405.568,332 468.827,463	295	405.569,667 468.830,001	2.868
295	405.569,667 468.830,001	296	405.570,091 468.832,376	2.413	296	405.570,091 468.832,376	297	405.571,816 468.834,524	2.755	297	405.571,816 468.834,524	298	405.575,99 468.838,15	5.529
298	405.575,99 468.838,15	299	405.576,197 468.838,671	0.561	299	405.576,197 468.838,671	300	405.576,935 468.840,526	1.996	300	405.576,935 468.840,526	301	405.576,251 468.842,673	2.253
301	405.576,251 468.842,673	302	405.576,186 468.844,951	2.279	302	405.576,186 468.844,951	303	405.577,264 468.848,219	3.441	303	405.577,264 468.848,219	304	405.579,543 468.849,52	2.624
304	405.579,543 468.849,52	305	405.581,66 468.852,416	3.587	305	405.581,66 468.852,416	306	405.583,04 468.852,749	1.42	306	405.583,04 468.852,749	307	405.584,957 468.852,158	2.006

Punct început	X / Y	Punct sfârșit	X / Y	Lungime segment	Punct început	X / Y	Punct sfârșit	X / Y	Lungime segment	Punct început	X / Y	Punct sfârșit	X / Y	Lungime segment
307	405.584,957 468.852,158	308	405.587,976 468.852,423	3.031	308	405.587,976 468.852,423	309	405.591,751 468.854,357	4.242	309	405.591,751 468.854,357	310	405.593,708 468.857,227	3.474
310	405.593,708 468.857,227	311	405.595,049 468.861,901	4.863	311	405.595,049 468.861,901	312	405.595,081 468.863,857	1.956	312	405.595,081 468.863,857	313	405.594,429 468.865,585	1.847
313	405.594,429 468.865,585	314	405.594,951 468.866,955	1.466	314	405.594,951 468.866,955	315	405.597,737 468.869,382	3.695	315	405.597,737 468.869,382	316	405.598,627 468.871,684	2.468
316	405.598,627 468.871,684	317	405.599,178 468.875,147	3.507	317	405.599,178 468.875,147	318	405.600,664 468.879,476	4.577	318	405.600,664 468.879,476	319	405.601,797 468.880,267	1.382
319	405.601,797 468.880,267	320	405.604,526 468.880,266	2.729	320	405.604,526 468.880,266	321	405.605,778 468.881,227	1.578	321	405.605,778 468.881,227	322	405.607,497 468.884,936	4.088
322	405.607,497 468.884,936	323	405.607,464 468.888,413	3.477	323	405.607,464 468.888,413	324	405.609,054 468.890,5	2.624	324	405.609,054 468.890,5	325	405.609,684 468.893,248	2.819
325	405.609,684 468.893,248	326	405.610,347 468.896,03	2.86	326	405.610,347 468.896,03	327	405.613,263 468.900,534	5.366	327	405.613,263 468.900,534	328	405.614,037 468.904,974	4.507
328	405.614,037 468.904,974	329	405.615,561 468.907,123	2.635	329	405.615,561 468.907,123	330	405.617,629 468.910,358	3.84	330	405.617,629 468.910,358	331	405.617,609 468.912,532	2.174
331	405.617,609 468.912,532	332	405.617,358 468.916,843	4.318	332	405.617,358 468.916,843	333	405.617,207 468.921,756	4.915	333	405.617,207 468.921,756	334	405.617,191 468.922,29	0.534
334	405.617,191 468.922,29	335	405.617,376 468.925,99	3.705	335	405.617,376 468.925,99	336	405.616,868 468.925,835	0.531	336	405.616,868 468.925,835	337	405.616,69 468.922,295	3.544
337	405.616,69 468.922,295	338	405.616,712 468.921,605	0.69	338	405.616,712 468.921,605	339	405.616,858 468.916,821	4.786	339	405.616,858 468.916,821	340	405.617,109 468.912,515	4.313
340	405.617,109 468.912,515	341	405.617,127 468.910,502	2.013	341	405.617,127 468.910,502	342	405.615,146 468.907,403	3.678	342	405.615,146 468.907,403	343	405.613,564 468.905,171	2.736
343	405.613,564 468.905,171	344	405.612,788 468.900,721	4.517	344	405.612,788 468.900,721	345	405.609,88 468.896,23	5.35	345	405.609,88 468.896,23	346	405.609,197 468.893,362	2.948
346	405.609,197 468.893,362	347	405.608,591 468.890,717	2.714	347	405.608,591 468.890,717	348	405.606,962 468.888,58	2.687	348	405.606,962 468.888,58	349	405.606,996 468.885,044	3.536
349	405.606,996 468.885,044	350	405.605,37 468.881,536	3.867	350	405.605,37 468.881,536	351	405.604,387 468.880,692	1.296	351	405.604,387 468.880,692	352	405.601,664 468.880,727	2.723
352	405.601,664 468.880,727	353	405.600,036 468.879,997	1.784	353	405.600,036 468.879,997	354	405.599,399 468.878,934	1.239	354	405.599,399 468.878,934	355	405.598,452 468.875,372	3.686
355	405.598,452 468.875,372	356	405.597,844 468.871,871	3.553	356	405.597,844 468.871,871	357	405.596,969 468.869,8	2.248	357	405.596,969 468.869,8	358	405.594,116 468.867,571	3.621
358	405.594,116 468.867,571	359	405.593,359 468.865,587	2.124	359	405.593,359 468.865,587	360	405.594,078 468.863,683	2.035	360	405.594,078 468.863,683	361	405.594,051 468.862,05	1.633
361	405.594,051 468.862,05	362	405.592,791 468.857,657	4.57	362	405.592,791 468.857,657	363	405.591,068 468.855,131	3.058	363	405.591,068 468.855,131	364	405.587,694 468.853,402	3.791
364	405.587,694 468.853,402	365	405.585,065 468.853,171	2.639	365	405.585,065 468.853,171	366	405.583,072 468.853,785	2.085	366	405.583,072 468.853,785	367	405.581,069 468.853,303	2.06
367	405.581,069 468.853,303	368	405.578,862 468.850,283	3.74	368	405.578,862 468.850,283	369	405.576,435 468.848,897	2.795	369	405.576,435 468.848,897	370	405.575,181 468.845,098	4.001
370	405.575,181 468.845,098	371	405.575,255 468.842,504	2.595	371	405.575,255 468.842,504	372	405.575,873 468.840,563	2.037	372	405.575,873 468.840,563	373	405.575,151 468.838,746	1.955
373	405.575,151 468.838,746	374	405.571,093 468.835,22	5.376	374	405.571,093 468.835,22	375	405.569,151 468.832,803	3.101	375	405.569,151 468.832,803	376	405.568,71 468.830,329	2.513
376	405.568,71 468.830,329	377	405.567,597 468.828,212	2.392	377	405.567,597 468.828,212	378	405.564,481 468.826,646	3.487	378	405.564,481 468.826,646	379	405.560,9 468.821,962	5.896
379	405.560,9 468.821,962	380	405.558,74 468.820,882	2.415	380	405.558,74 468.820,882	381	405.556,365 468.819,04	3.006	381	405.556,365 468.819,04	382	405.552,402 468.813,504	6.808
382	405.552,402 468.813,504	383	405.550,396 468.809,097	4.842	383	405.550,396 468.809,097	384	405.546,78 468.803,964	6.279	384	405.546,78 468.803,964	385	405.544,236 468.803,117	2.681
385	405.544,236 468.803,117	386	405.539,858 468.802,281	4.457	386	405.539,858 468.802,281	387	405.537,327 468.800,503	3.093	387	405.537,327 468.800,503	388	405.536,368 468.798,461	2.256
388	405.536,368 468.798,461	389	405.535,296 468.796,654	2.101	389	405.535,296 468.796,654	390	405.534,243 468.791,918	4.852	390	405.534,243 468.791,918	391	405.532,929 468.788,388	3.767
391	405.532,929 468.788,388	392	405.531,409 468.785,795	3.006	392	405.531,409 468.785,795	393	405.527,547 468.782,434	5.12	393	405.527,547 468.782,434	394	405.524,637 468.780,176	3.683
394	405.524,637 468.780,176	395	405.523,25 468.777,296	3.197	395	405.523,25 468.777,296	396	405.522,695 468.774,376	2.972	396	405.522,695 468.774,376	397	405.521,221 468.773,485	1.722
397	405.521,221 468.773,485	398	405.518,153 468.773,577	3.069	398	405.518,153 468.773,577	399	405.515,174 468.772,869	3.062	399	405.515,174 468.772,869	400	405.512,958 468.771,626	2.541
400	405.512,958 468.771,626	401	405.512,118 468.770,073	1.766	401	405.512,118 468.770,073	402	405.509,939 468.768,864	2.492	402	405.509,939 468.768,864	403	405.508,214 468.767,22	2.383
403	405.508,214 468.767,22	404	405.507,824 468.764,72	2.53	404	405.507,824 468.764,72	405	405.506,203 468.763,067	2.315	405	405.506,203 468.763,067	406	405.506,022 468.759,373	3.698



Punct început	X / Y	Punct sfârșit	X / Y	Lungime segment	Punct început	X / Y	Punct sfârșit	X / Y	Lungime segment	Punct început	X / Y	Punct sfârșit	X / Y	Lungime segment
406	405.506,022 468.759,373	407	405.505,93 468.755,627	3.747	407	405.505,93 468.755,627	408	405.503,801 468.750,801	5.275	408	405.503,801 468.750,801	409	405.501,643 468.748,728	2.992
409	405.501,643 468.748,728	410	405.497,895 468.746,626	4.297	410	405.497,895 468.746,626	411	405.492,725 468.745,204	5.362	411	405.492,725 468.745,204	412	405.487,214 468.743,753	5.699
412	405.487,214 468.743,753	413	405.482,467 468.740,986	5.495	413	405.482,467 468.740,986	414	405.477,133 468.738,098	6.066	414	405.477,133 468.738,098	415	405.475,671 468.735,896	2.643
415	405.475,671 468.735,896	416	405.473,775 468.728,489	7.646	416	405.473,775 468.728,489	417	405.472,573 468.725,156	3.543	417	405.472,573 468.725,156	418	405.471,449 468.723,876	1.703
418	405.471,449 468.723,876	419	405.469,018 468.722,661	2.718	419	405.469,018 468.722,661	420	405.466,721 468.720,735	2.998	420	405.466,721 468.720,735	421	405.465,806 468.717,915	2.965
421	405.465,806 468.717,915	422	405.467,037 468.712,981	5.085	422	405.467,037 468.712,981	423	405.468,097 468.709,955	3.206	423	405.468,097 468.709,955	424	405.467,903 468.708,238	1.728
424	405.467,903 468.708,238	425	405.465,719 468.705,873	3.219	425	405.465,719 468.705,873	426	405.462,185 468.701,991	5.25	426	405.462,185 468.701,991	427	405.460,209 468.700,054	2.767
427	405.460,209 468.700,054	428	405.460,209 468.697,63	2.424	428	405.460,209 468.697,63	429	405.461,056 468.695,373	2.411	429	405.461,056 468.695,373	430	405.460,596 468.690,399	4.995
430	405.460,596 468.690,399	431	405.460,478 468.684,936	5.464	431	405.460,478 468.684,936	432	405.459,768 468.682,791	2.259	432	405.459,768 468.682,791	433	405.457,338 468.681,141	2.937
433	405.457,338 468.681,141	434	405.454,445 468.678,866	3.68	434	405.454,445 468.678,866	435	405.452,439 468.678,693	2.013	435	405.452,439 468.678,693	436	405.448,578 468.676,903	4.256
436	405.448,578 468.676,903	437	405.446,668 468.676,818	1.912	437	405.446,668 468.676,818	438	405.445,012 468.677,191	1.697	438	405.445,012 468.677,191	439	405.442,694 468.675,932	2.638
439	405.442,694 468.675,932	440	405.440,562 468.673,262	3.417	440	405.440,562 468.673,262	441	405.437,455 468.671,971	3.365	441	405.437,455 468.671,971	442	405.436,653 468.670,631	1.562
442	405.436,653 468.670,631	443	405.433,789 468.664,793	6.503	443	405.433,789 468.664,793	444	405.432,584 468.662,681	2.432	444	405.432,584 468.662,681	445	405.431,402 468.660,44	2.534
445	405.431,402 468.660,44	446	405.429,856 468.657,493	3.328	446	405.429,856 468.657,493	447	405.429,096 468.655,055	2.554	447	405.429,096 468.655,055	448	405.428,477 468.653,166	1.988
448	405.428,477 468.653,166	449	405.428,347 468.651,997	1.176	449	405.428,347 468.651,997	450	405.427,241 468.650,545	1.825	450	405.427,241 468.650,545	451	405.426,899 468.648,424	2.148
451	405.426,899 468.648,424	452	405.426,304 468.647,075	1.474	452	405.426,304 468.647,075	453	405.421,844 468.640,252	8.151	453	405.421,844 468.640,252	454	405.419,746 468.636,975	3.891
454	405.419,746 468.636,975	455	405.419,225 468.636,652	0.613	455	405.419,225 468.636,652	456	405.417,827 468.636,756	1.402	456	405.417,827 468.636,756	457	405.413,703 468.637,145	4.142
457	405.413,703 468.637,145	458	405.408,179 468.636,357	5.58	458	405.408,179 468.636,357	459	405.403,642 468.634,789	4.8	459	405.403,642 468.634,789	460	405.400,77 468.631,639	4.263
460	405.400,77 468.631,639	461	405.397,843 468.625,125	7.141	461	405.397,843 468.625,125	462	405.394,786 468.621,021	5.117	462	405.394,786 468.621,021	463	405.387,51 468.615,685	9.023
463	405.387,51 468.615,685	464	405.381,419 468.613,847	6.362	464	405.381,419 468.613,847	465	405.375,724 468.613,302	5.721	465	405.375,724 468.613,302	466	405.369,554 468.614,143	6.227
466	405.369,554 468.614,143	467	405.364,413 468.614,209	5.141	467	405.364,413 468.614,209	468	405.361,638 468.613,051	3.007	468	405.361,638 468.613,051	469	405.358,964 468.611,166	3.272
469	405.358,964 468.611,166	470	405.352,813 468.602,826	10.36 3	470	405.352,813 468.602,826	471	405.349,374 468.596,462	7.234	471	405.349,374 468.596,462	472	405.341,55 468.589,532	10.45 2
472	405.341,55 468.589,532	473	405.320,957 468.574,041	25.76 9	473	405.320,957 468.574,041	474	405.311,97 468.568,119	10.76 3	474	405.311,97 468.568,119	475	405.305,125 468.563,886	8.048
475	405.305,125 468.563,886	476	405.295,265 468.561,519	10.14	476	405.295,265 468.561,519	477	405.282,394 468.560,622	12.90 2	477	405.282,394 468.560,622	478	405.278,45 468.560,064	3.983
478	405.278,45 468.560,064	479	405.274,231 468.558,318	4.566	479	405.274,231 468.558,318	480	405.270,389 468.554,775	5.226	480	405.270,389 468.554,775	481	405.266,142 468.547,461	8.458
481	405.266,142 468.547,461	482	405.262,858 468.539,555	8.561	482	405.262,858 468.539,555	483	405.262,282 468.537,164	2.459	483	405.262,282 468.537,164	484	405.258,946 468.533,865	4.692
484	405.258,946 468.533,865	485	405.233,782 468.521,392	28.08 6	485	405.233,782 468.521,392	1	405.223,588 468.512,449	13.56 1					

\*\* Lungimile segmentelor sunt determinate în planul de proiecție Stereo 70 și sunt rotunjite la 1 milimetru.

\*\*\* Distanța dintre puncte este formată din segmente cumulate ce sunt mai mici decât valoarea 1 milimetru.



**DATE DESPRE IMOBILUL NR. 12883**

Oficiul de Cadastru și Publicitate Imobiliară SIBIU  
Biroul de Cadastru și Publicitate Imobiliară Saliste

**A. Partea I. Descrierea imobilului**

Nr. CF vechi:2838Jina  
Nr. topografic:5461

TEREN Extravilan

Adresa: Jud. Sibiu

Nr. Crt	Nr cadastral Nr. topografic	Suprafața* (mp)	Observații / Referințe
A1	103184	11.510	Sector cadastral:134 Teren neimprejmuit;

**Construcții**

Crt	Nr cadastral Nr. topografic	Adresa	Observații / Referințe
A1.1	103184-C1	Jud. Sibiu	Nr. niveluri:1; S. construita la sol:33 mp; ANEXA-P

**B. Partea II. Proprietari și acte**

Inscrieri privitoare la dreptul de proprietate și alte drepturi reale		Referințe
<b>177 / 23/03/1995</b>		
Act Notarial nr. 161, din 22/03/1995 emis de NOTARIATUL DE STAT LOCAL SALISTE;		
B1	Intabulare, drept de PROPRIETATE, cu titlu de drept partaj, dobandit prin Conventie, cota actuala 1/1, cota initiala 1/1 1) IANCU GHEORGHE	A1
/		
Act Administrativ nr. 12094, din 05/10/2023 emis de PRIMĂRIA COMUNEI JINA;		
B2	Se noteaza posesia factica asupra suprafetei de 11510 mp in favoarea lui 1) STROIE VASILE	A1
Act Normativ nr. 7, din 13/03/1996 emis de PARLAMENTUL ROMÂNIEI;		
B3	Intabulare, drept de PROPRIETATE, dobandit prin Lege, cota actuala 1/1, cota initiala 1/1 1) STROIE VASILE	A1.1

**C. Partea III. SARCINI .**

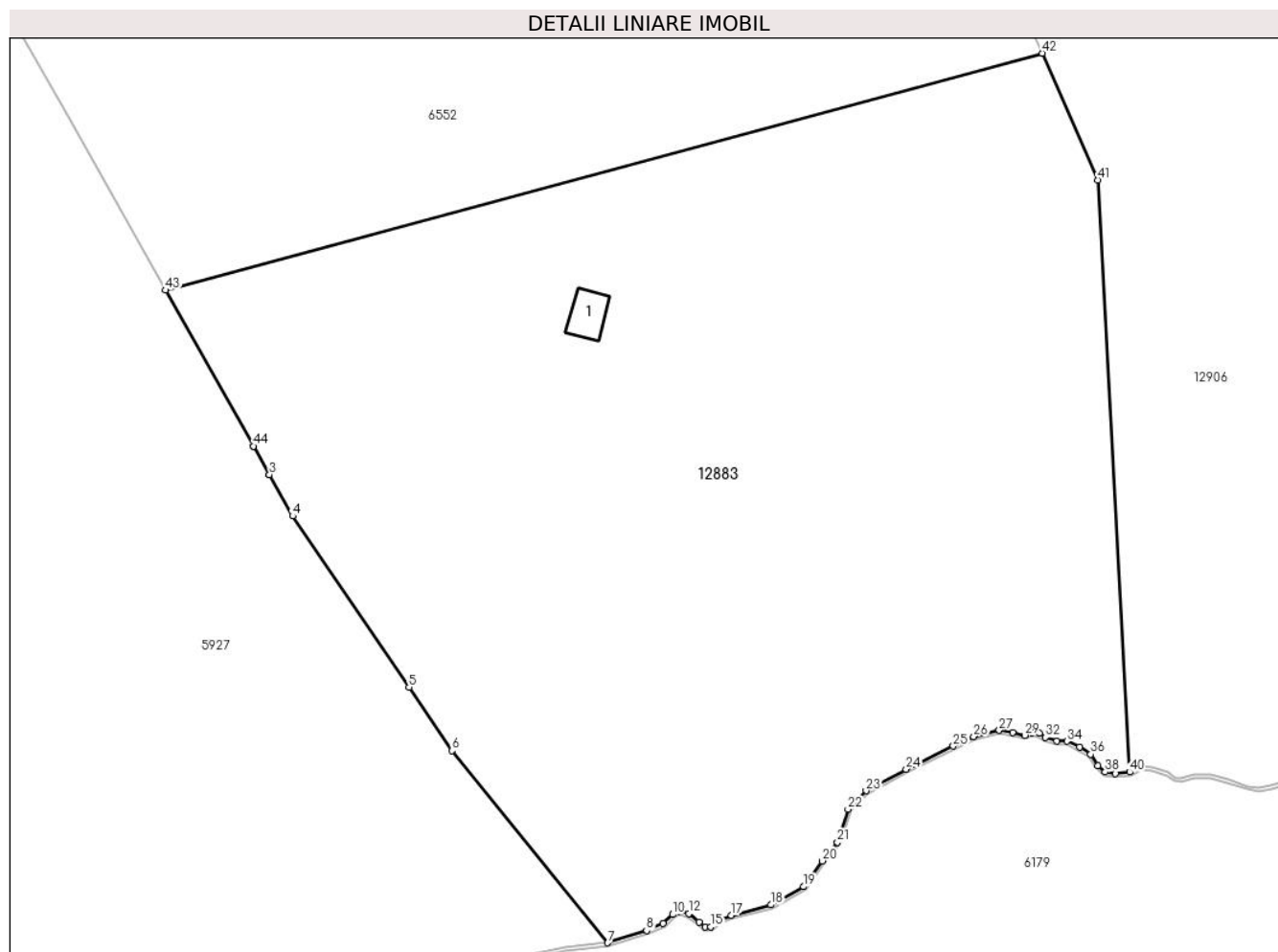
Inscrieri privind dezmembramentele dreptului de proprietate, drepturi reale de garanție și sarcini	Referințe
NU SUNT	

## Anexa Nr. 1 La Partea I

## Teren

Nr cadastral	Suprafața (mp)*	Observații / Referințe
103184	11.510	

\* Suprafața este determinată în planul de proiecție Stereo 70.



## Date referitoare la teren

Crt	Categorie folosință	Intravilan	Suprafața (mp)	Tarla	Parcelă	Nr. topo	Observații / Referințe
1	curti constructii	NU	82	52	3274	5461	
2	faneata	NU	11.428	52	3275/2, 3281/2	5461	

## Date referitoare la construcții

Crt	Număr	Destinație construcție	Supraf. (mp)	Situație juridică	Observații / Referințe
A1.1	103184-C1	construcții anexa	33	Cu acte	Nr. niveluri:1; S. construita la sol:33 mp; ANEXA-P

## Lungime Segmente

1) Valorile lungimilor segmentelor sunt obținute din proiecție în plan.

Punct început	X / Y	Punct sfârșit	X / Y	Lungime segment	Punct început	X / Y	Punct sfârșit	X / Y	Lungime segment	Punct început	X / Y	Punct sfârșit	X / Y	Lungime segment
1	404.695,632 469.226,196	2	404.697,96 469.222,058	4.748	2	404.697,96 469.222,058	3	404.697,963 469.222,054	0.005	3	404.697,963 469.222,054	4	404.701,353 469.216,027	6.915
4	404.701,353 469.216,027	5	404.718,32 469.191,079	30.17 1	5	404.718,32 469.191,079	6	404.724,596 469.181,852	11.15 9	6	404.724,596 469.181,852	7	404.747,265 469.153,864	36.01 7
7	404.747,265 469.153,864	8	404.752,919 469.155,656	5.931	8	404.752,919 469.155,656	9	404.755,371 469.156,673	2.655	9	404.755,371 469.156,673	10	404.756,747 469.157,994	1.907

Punct început	X / Y	Punct sfârșit	X / Y	Lungime segment	Punct început	X / Y	Punct sfârșit	X / Y	Lungime segment	Punct început	X / Y	Punct sfârșit	X / Y	Lungime segment
10	404.756,747 469.157,994	11	404.757,755 469.158,453	1.108	11	404.757,755 469.158,453	12	404.759,075 469.158,099	1.367	12	404.759,075 469.158,099	13	404.760,613 469.156,9	1.95
13	404.760,613 469.156,9	14	404.761,473 469.156,209	1.103	14	404.761,473 469.156,209	15	404.762,285 469.156,195	0.812	15	404.762,285 469.156,195	16	404.763,459 469.157,168	1.525
16	404.763,459 469.157,168	17	404.765,289 469.157,856	1.955	17	404.765,289 469.157,856	18	404.771,06 469.159,4	5.974	18	404.771,06 469.159,4	19	404.775,784 469.162,031	5.407
19	404.775,784 469.162,031	20	404.778,524 469.165,786	4.648	20	404.778,524 469.165,786	21	404.780,75 469.168,518	3.524	21	404.780,75 469.168,518	22	404.782,302 469.173,317	5.044
22	404.782,302 469.173,317	23	404.784,92 469.176,018	3.762	23	404.784,92 469.176,018	24	404.790,763 469.179,14	6.625	24	404.790,763 469.179,14	25	404.797,623 469.182,508	7.642
25	404.797,623 469.182,508	26	404.800,612 469.183,895	3.295	26	404.800,612 469.183,895	27	404.804,328 469.184,811	3.827	27	404.804,328 469.184,811	28	404.806,282 469.184,477	1.982
28	404.806,282 469.184,477	29	404.808,038 469.184,082	1.8	29	404.808,038 469.184,082	30	404.809,171 469.184,496	1.206	30	404.809,171 469.184,496	31	404.810,186 469.184,352	1.025
31	404.810,186 469.184,352	32	404.811,068 469.183,786	1.048	32	404.811,068 469.183,786	33	404.812,759 469.183,252	1.773	33	404.812,759 469.183,252	34	404.814,245 469.183,22	1.486
34	404.814,245 469.183,22	35	404.816,053 469.182,394	1.988	35	404.816,053 469.182,394	36	404.817,661 469.181,322	1.933	36	404.817,661 469.181,322	37	404.818,702 469.179,68	1.944
37	404.818,702 469.179,68	38	404.819,778 469.178,735	1.432	38	404.819,778 469.178,735	39	404.821,291 469.178,529	1.527	39	404.821,291 469.178,529	40	404.823,334 469.178,723	2.052
40	404.823,334 469.178,723	41	404.818,709 469.264,96	86.36 1	41	404.818,709 469.264,96	42	404.810,583 469.283,42	20.16 9	42	404.810,583 469.283,42	43	404.682,849 469.248,917	132.3 12
43	404.682,849 469.248,917	44	404.695,629 469.226,201	26.06 4	44	404.695,629 469.226,201	1	404.695,632 469.226,196	0.006					

\*\* Lungimile segmentelor sunt determinate în planul de proiecție Stereo 70 și sunt rotunjite la 1 milimetru.

\*\*\* Distanța dintre puncte este formată din segmente cumulate ce sunt mai mici decât valoarea 1 milimetru.



**DATE DESPRE IMOBILUL NR. 12884**

Oficiul de Cadastru și Publicitate Imobiliară SIBIU  
Biroul de Cadastru și Publicitate Imobiliară Saliste

**A. Partea I. Descrierea imobilului**

TEREN Extravilan

Adresa: Jud. Sibiu

Nr. Crt	Nr cadastral Nr. topografic	Suprafața* (mp)	Observații / Referințe
A1		892	Sector cadastral:134 Teren neimpregmuit;

**B. Partea II. Proprietari și acte**

Inscrieri privitoare la dreptul de proprietate și alte drepturi reale	Referințe
/	
Act Normativ nr. 978, din 05/09/2002 emis de GUVERNUL ROMÂNIEI (Publicată în Monitorul Oficial, Anul XIV nr. 689 bis și se regăesc în Anexa 31 poziția nr. 25; Act administrativ nr. 4531/19.02.2024, eliberat de Primaria Comunei Jina);	
B1	A1
Intabulare, drept de PROPRIETATE, dobandit prin Lege, cota actuala 1/1, cota initiala 1/1 1) <b>COMUNA JINA</b> , CIF:4480130, DOMENIUL PUBLIC	

**C. Partea III. SARCINI .**

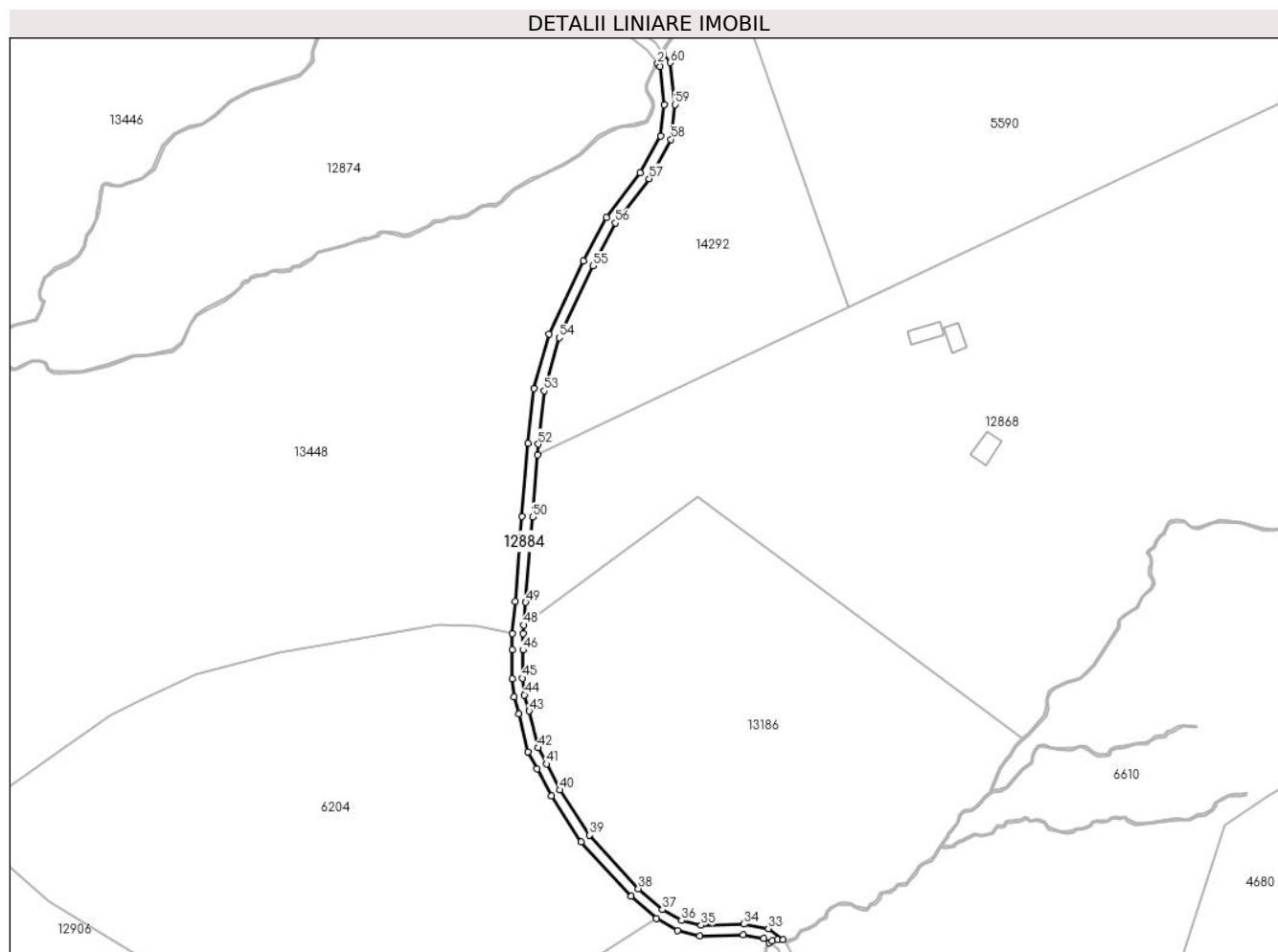
Inscrieri privind dezmembramintele dreptului de proprietate, drepturi reale de garanție și sarcini	Referințe
NU SUNT	

## Anexa Nr. 1 La Partea I

## Teren

Nr cadastral	Suprafața (mp)*	Observații / Referințe
	892	

\* Suprafața este determinată în planul de proiecție Stereo 70.



## Date referitoare la teren

Crt	Categorie folosință	Intravilan	Suprafața (mp)	Tarla	Parcelă	Nr. topo	Observații / Referințe
1	drum	NU	892	52	3269	-	

## Lungime Segmente

1) Valorile lungimilor segmentelor sunt obținute din proiecție în plan.

Punct început	X / Y	Punct sfârșit	X / Y	Lungime segment
1	405.064,661 469.550,685	2	405.063,152 469.547,714	3.332
4	405.064,958 469.536,319	5	405.063,995 469.527,446	8.925
7	405.048,809 469.504,682	8	405.042,306 469.492,391	13.905
10	405.028,356 469.456,662	11	405.026,669 469.441,381	15.374
13	405.023,148 469.396,971	14	405.022,415 469.388,027	8.974
16	405.022,26 469.375,353	17	405.022,812 469.370,205	5.178
2	405.063,152 469.547,714	3	405.063,783 469.546,886	1.041
5	405.063,995 469.527,446	6	405.058,206 469.517,164	11.8
8	405.042,306 469.492,391	9	405.032,724 469.471,959	22.567
11	405.026,669 469.441,381	12	405.025,045 469.420,903	20.542
14	405.022,415 469.388,027	15	405.022,312 469.383,428	4.6
17	405.022,812 469.370,205	18	405.024,206 469.365,492	4.915
3	405.063,783 469.546,886	4	405.064,958 469.536,319	10.632
6	405.058,206 469.517,164	7	405.048,809 469.504,682	15.624
9	405.032,724 469.471,959	10	405.028,356 469.456,662	15.908
12	405.025,045 469.420,903	13	405.023,148 469.396,971	24.007
15	405.022,312 469.383,428	16	405.022,26 469.375,353	8.075
18	405.024,206 469.365,492	19	405.026,73 469.354,88	10.908



Punct început	X / Y	Punct sfârșit	X / Y	Lungime segment	Punct început	X / Y	Punct sfârșit	X / Y	Lungime segment	Punct început	X / Y	Punct sfârșit	X / Y	Lungime segment
19	405.026,73 469.354,88	20	405.029,283 469.350,029	5.482	20	405.029,283 469.350,029	21	405.033,271 469.342,5	8.52	21	405.033,271 469.342,5	22	405.041,703 469.329,643	15.375
22	405.041,703 469.329,643	23	405.055,597 469.314,335	20.673	23	405.055,597 469.314,335	24	405.062,774 469.308,119	9.495	24	405.062,774 469.308,119	25	405.068,68 469.304,747	6.801
25	405.068,68 469.304,747	26	405.074,945 469.303,182	6.458	26	405.074,945 469.303,182	27	405.087,126 469.303,516	12.186	27	405.087,126 469.303,516	28	405.092,951 469.302,475	5.917
28	405.092,951 469.302,475	29	405.094,489 469.301,305	1.932	29	405.094,489 469.301,305	30	405.095,261 469.301,924	0.99	30	405.095,261 469.301,924	31	405.096,864 469.302,203	1.627
31	405.096,864 469.302,203	32	405.098,393 469.302,107	1.532	32	405.098,393 469.302,107	33	405.094,19 469.305,301	5.279	33	405.094,19 469.305,301	34	405.087,352 469.306,524	6.947
34	405.087,352 469.306,524	35	405.075,273 469.306,192	12.084	35	405.075,273 469.306,192	36	405.069,808 469.307,557	5.633	36	405.069,808 469.307,557	37	405.064,517 469.310,579	6.093
37	405.064,517 469.310,579	38	405.057,698 469.316,485	9.021	38	405.057,698 469.316,485	39	405.044,083 469.331,485	20.258	39	405.044,083 469.331,485	40	405.035,78 469.344,145	15.14
40	405.035,78 469.344,145	41	405.031,937 469.351,428	8.235	41	405.031,937 469.351,428	42	405.029,561 469.355,942	5.101	42	405.029,561 469.355,942	43	405.027,106 469.366,265	10.611
43	405.027,106 469.366,265	44	405.025,766 469.370,796	4.725	44	405.025,766 469.370,796	45	405.025,261 469.375,504	4.735	45	405.025,261 469.375,504	46	405.025,311 469.383,384	7.88
46	405.025,311 469.383,384	47	405.025,414 469.387,959	4.576	47	405.025,414 469.387,959	48	405.025,614 469.390,375	2.424	48	405.025,614 469.390,375	49	405.026,138 469.396,73	6.377
49	405.026,138 469.396,73	50	405.028,036 469.420,666	24.011	50	405.028,036 469.420,666	51	405.029,412 469.438,022	17.41	51	405.029,412 469.438,022	52	405.029,655 469.441,094	3.082
52	405.029,655 469.441,094	53	405.031,347 469.456,056	15.057	53	405.031,347 469.456,056	54	405.035,544 469.470,908	15.434	54	405.035,544 469.470,908	55	405.044,991 469.491,052	22.249
55	405.044,991 469.491,052	56	405.051,349 469.503,068	13.594	56	405.051,349 469.503,068	57	405.060,722 469.515,519	15.585	57	405.060,722 469.515,519	58	405.066,911 469.526,511	12.615
58	405.066,911 469.526,511	59	405.067,976 469.536,323	9.87	59	405.067,976 469.536,323	60	405.066,673 469.548,043	11.792	60	405.066,673 469.548,043	1	405.064,661 469.550,685	3.321

\*\* Lungimile segmentelor sunt determinate în planul de proiecție Stereo 70 și sunt rotunjite la 1 milimetru.

\*\*\* Distanța dintre puncte este formată din segmente cumulate ce sunt mai mici decât valoarea 1 milimetru.



**DATE DESPRE IMOBILUL NR. 12885**

Oficiul de Cadastru și Publicitate Imobiliară SIBIU  
Biroul de Cadastru și Publicitate Imobiliară Saliste

**A. Partea I. Descrierea imobilului**

TEREN Extravilan

Nr. CF vechi:3371 Jina  
Nr. topografic:5459

Adresa: Jud. Sibiu

Nr. Crt	Nr cadastral Nr. topografic	Suprafața* (mp)	Observații / Referințe
A1	103220	6.345	Sector cadastral:134 Teren neimprejmuit;

**B. Partea II. Proprietari și acte**

Inscrieri privitoare la dreptul de proprietate și alte drepturi reale		Referințe
<b>4050 / 30/11/1981</b>		
Act Notarial nr. 1130, din 27/11/1981 emis de NOTARIATUL DE STAT JUD. SIBIU;		
B1	Intabulare, drept de PROPRIETATE, dobandit prin Succesiune, cota actuala 1/2, cota initiala 1/2 1) BUCUR CONSTANTIN	A1
<b>4053 / 30/11/1981</b>		
Act Notarial nr. 1131, din 27/11/1981 emis de NOTARIATUL DE STAT JUD. SIBIU;		
B2	Intabulare, drept de PROPRIETATE, dobandit prin Succesiune, cota actuala 1/2, cota initiala 1/2 1) BUCUR CONSTANTIN	A1
/		
Act Administrativ nr. 3611, din 26/01/2024 emis de PRIMĂRIA COMUNEI JINA;		
B3	Se noteaza posesia factica asupra suprafetei de 6345 mp in favoarea lui 1) BOGDANEL PARASCHIVA	A1

**C. Partea III. SARCINI .**

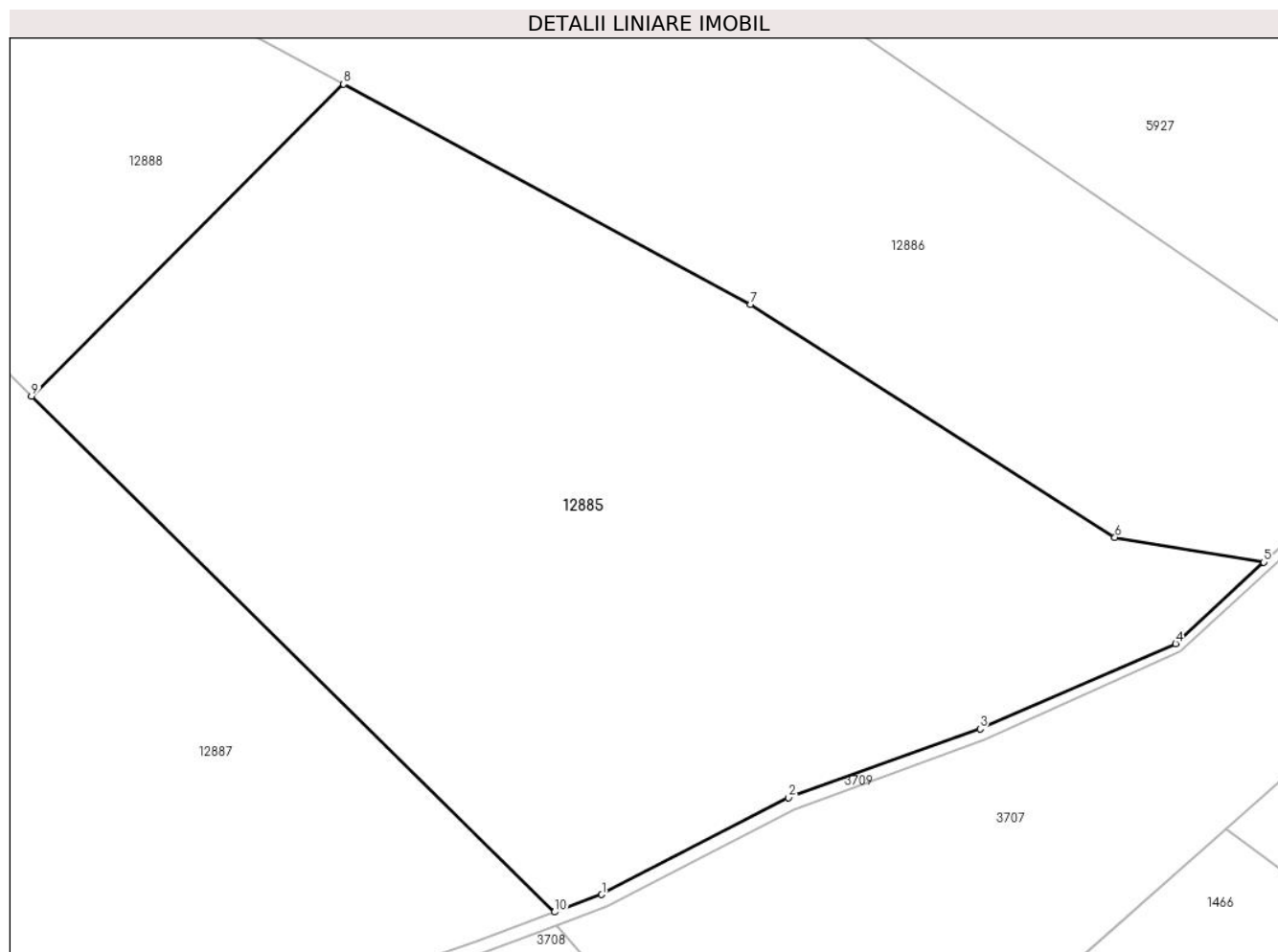
Inscrieri privind dezmembramintele dreptului de proprietate, drepturi reale de garanție și sarcini	Referințe
NU SUNT	

## Anexa Nr. 1 La Partea I

## Teren

Nr cadastral	Suprafața (mp)*	Observații / Referințe
103220	6.345	

\* Suprafața este determinată în planul de proiecție Stereo 70.



## Date referitoare la teren

Crt	Categorie folosință	Intravilan	Suprafața (mp)	Tarla	Parcelă	Nr. topo	Observații / Referințe
1	fânețe (F) - fânețe împădurite	NU	6.345	52	3281/4	5459	

## Lungime Segmente

1) Valorile lungimilor segmentelor sunt obținute din proiecție în plan.

Punct început	X / Y	Punct sfârșit	X / Y	Lungime segment (** (m)
1	404.540,943 469.046,28	2	404.562,249 469.057,325	23.999
2	404.562,249 469.057,325	3	404.584,12 469.065,177	23.238
3	404.584,12 469.065,177	4	404.606,46 469.074,907	24.367
4	404.606,46 469.074,907	5	404.616,51 469.084,2	13.688

Punct început	X / Y	Punct sfârșit	X / Y	Lungime segment (** (m)
5	404.616,51 469.084,2	6	404.599,534 469.087,028	17.21
6	404.599,534 469.087,028	7	404.557,936 469.113,6	49.361
7	404.557,936 469.113,6	8	404.511,47 469.138,755	52.838
8	404.511,47 469.138,755	9	404.475,842 469.103,148	50.371
9	404.475,842 469.103,148	10	404.535,553 469.044,289	83.844
10	404.535,553 469.044,289	1	404.540,943 469.046,28	5.746

\*\* Lungimile segmentelor sunt determinate în planul de proiecție Stereo 70 și sunt rotunjite la 1 milimetru.

\*\*\* Distanța dintre puncte este formată din segmente cumulate ce sunt mai mici decât valoarea 1 milimetru.



**DATE DESPRE IMOBILUL NR. 12886**

Oficiul de Cadastru și Publicitate Imobiliară SIBIU  
Biroul de Cadastru și Publicitate Imobiliară Saliste

**A. Partea I. Descrierea imobilului**

TEREN Extravilan

Nr. CF vechi:2935 JINA

Nr. topografic:5460

Adresa: Jud. Sibiu

Nr. Crt	Nr cadastral Nr. topografic	Suprafața* (mp)	Observații / Referințe
A1	103186	8.330	Sector cadastral:134 Teren neimprejmuț;

**B. Partea II. Proprietari și acte**

Inscrieri privitoare la dreptul de proprietate și alte drepturi reale		Referințe
<b>2090 / 21/02/1911</b>		
Act Notarial nr. 262/5, din 20/02/1911 emis de -;		
B1	Intabulare, drept de PROPRIETATE, dobândit prin Succesiune, cota actuala 1/1, cota initiala 1/1 1) STROIA GLIGOR	A1
<b>4320 / 02/06/2020</b>		
Hotarare Judecatoreasca nr. 35, din 13/02/2020 emis de JUDECATORIA SALISTE (DEFINITIVA SI IREVOCABILA LA DATA DE 02.04.2020 IN DOSAR NR. 109/294/2019);		
B2	se noteaza spre informare sentinta civila nr. 35/2020 pronuntata de Judecatoria Saliste, in dosar nr. 109/294/2019, avand ca obiect uzucapiune	A1
/		
Act Administrativ nr. 3556, din 26/01/2024 emis de PRIMĂRIA COMUNEI JINA;		
B3	Se noteaza posesia factica asupra suprafetei de 8330 mp in favoarea lui 1) BOGDANEL PARASCHIVA	A1

**C. Partea III. SARCINI .**

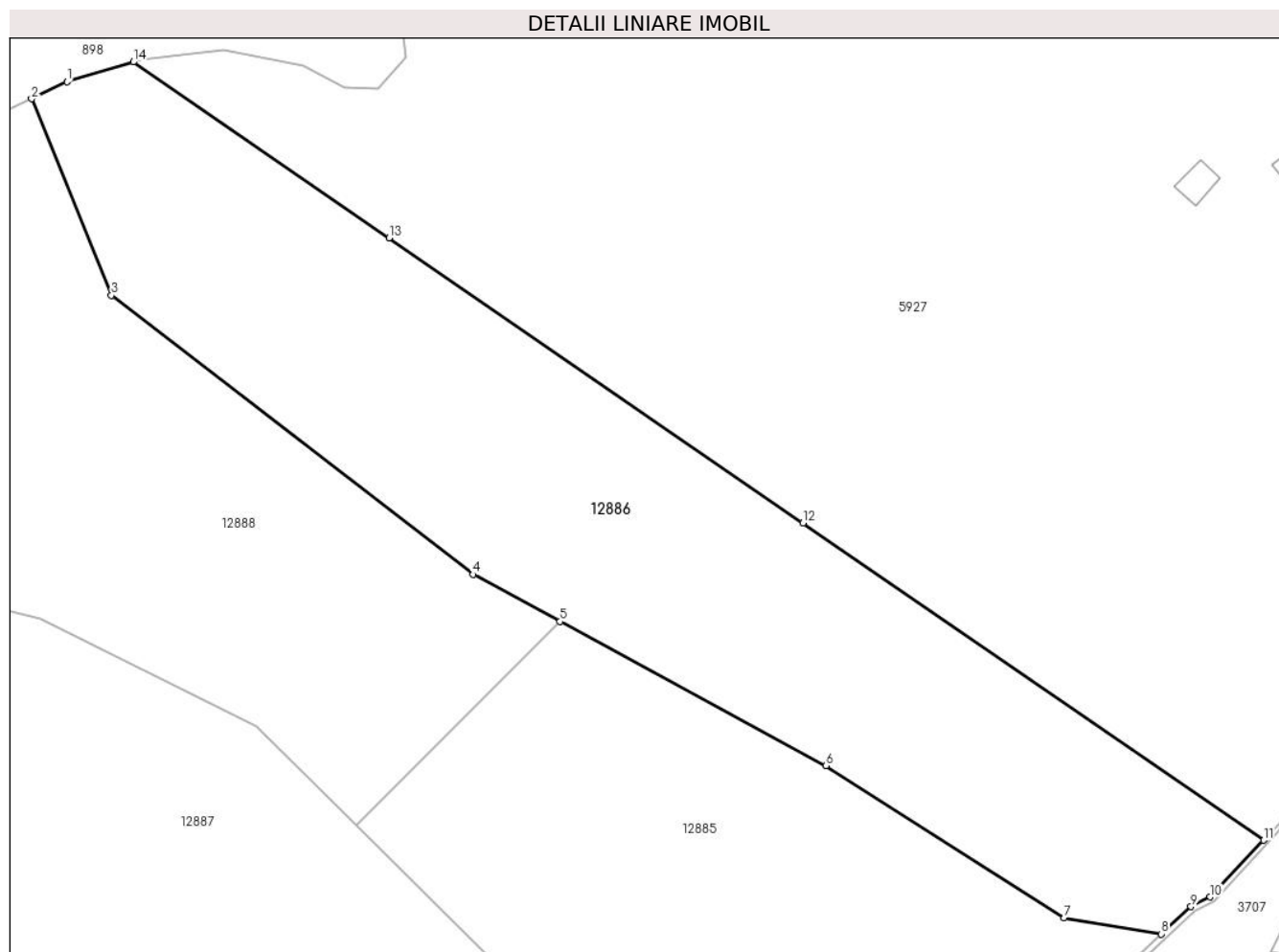
Inscrieri privind dezmembramintele dreptului de proprietate, drepturi reale de garanție și sarcini	Referințe
NU SUNT	

## Anexa Nr. 1 La Partea I

## Teren

Nr cadastral	Suprafața (mp)*	Observații / Referințe
103186	8.330	

\* Suprafața este determinată în planul de proiecție Stereo 70.



## Date referitoare la teren

Crt	Categorie folosință	Intravilan	Suprafața (mp)	Tarla	Parcelă	Nr. topo	Observații / Referințe
1	fânețe (F) - fânețe împădurite	NU	8.330	52	3281/6	5460	

## Lungime Segmente

1) Valorile lungimilor segmentelor sunt obținute din proiecție în plan.

Punct început	X / Y	Punct sfârșit	X / Y	Lungime segment (** (m))
1	404.425,323 469.233,003	2	404.419,157 469.230,002	6.858
2	404.419,157 469.230,002	3	404.433,09 469.195,716	37.009
3	404.433,09 469.195,716	4	404.496,292 469.146,971	79.816
4	404.496,292 469.146,971	5	404.511,47 469.138,755	17.259



Punct început	X / Y	Punct sfârșit	X / Y	Lungime segment (** (m)
5	404.511,47 469.138,755	6	404.557,936 469.113,6	52.838
6	404.557,936 469.113,6	7	404.599,534 469.087,028	49.361
7	404.599,534 469.087,028	8	404.616,51 469.084,2	17.21
8	404.616,51 469.084,2	9	404.621,696 469.088,996	7.064
9	404.621,696 469.088,996	10	404.625,03 469.090,675	3.733
10	404.625,03 469.090,675	11	404.634,42 469.100,567	13.639
11	404.634,42 469.100,567	12	404.553,936 469.155,938	97.691
12	404.553,936 469.155,938	13	404.481,599 469.205,704	87.803
13	404.481,599 469.205,704	14	404.436,919 469.236,443	54.233
14	404.436,919 469.236,443	1	404.425,323 469.233,003	12.095

\*\* Lungimile segmentelor sunt determinate în planul de proiecție Stereo 70 și sunt rotunjite la 1 milimetru.

\*\*\* Distanța dintre puncte este formată din segmente cumulate ce sunt mai mici decât valoarea 1 milimetru.



**DATE DESPRE IMOBILUL NR. 12887**

Oficiul de Cadastru și Publicitate Imobiliară SIBIU  
Biroul de Cadastru și Publicitate Imobiliară Saliste

**A. Partea I. Descrierea imobilului**

TEREN Extravilan

Nr. CF vechi:3470Jina

Nr. topografic:5458/1

Adresa: Jud. Sibiu

Nr. Crt	Nr cadastral Nr. topografic	Suprafața* (mp)	Observații / Referințe
A1	103192	Din acte: 3.594 Masurata: 52.850	Sector cadastral:134 Teren neimprejmuit;

**Construcții**

Crt	Nr cadastral Nr. topografic	Adresa	Observații / Referințe
A1.1	103192-C1	Jud. Sibiu	Nr. niveluri:1; S. construita la sol:22 mp; ANEXA-P
A1.2	103192-C2	Jud. Sibiu	Nr. niveluri:1; S. construita la sol:17 mp; ANEXA-P
A1.3	103192-C3	Jud. Sibiu	Nr. niveluri:1; S. construita la sol:17 mp; ANEXA-P

**B. Partea II. Proprietari și acte**

Inscrieri privitoare la dreptul de proprietate și alte drepturi reale		Referințe
<b>112 / 10/02/1951</b>		
Hotarare Judecatoreasca nr. 830/1950, din 09/02/1951 emis de JUDECATORIA POPULARA RURALA MIERCUREA;		
B1	Intabulare, drept de PROPRIETATE, cu titlu de drept mostenire, dobandit prin Succesiune, cota actuala 1/1, cota initiala 1/1 1) <b>ORASAN PETRU</b>	A1
/		
Act Administrativ nr. 11388, din 15/09/2023 emis de PRIMĂRIA COMUNEI JINA;		
B2	Se noteaza posesia factica asupra suprafetei de 52850 mp in favoarea lui 1) <b>DĂNULEȚIU DUMITRU</b>	A1
Act Normativ nr. 7, din 13/03/1996 emis de PARLAMENTUL ROMÂNIEI;		
B3	Intabulare, drept de PROPRIETATE, dobandit prin Lege, cota actuala 1/1, cota initiala 1/1 1) <b>DĂNULEȚIU DUMITRU</b>	A1.1, A1.2, A1.3

**C. Partea III. SARCINI .**

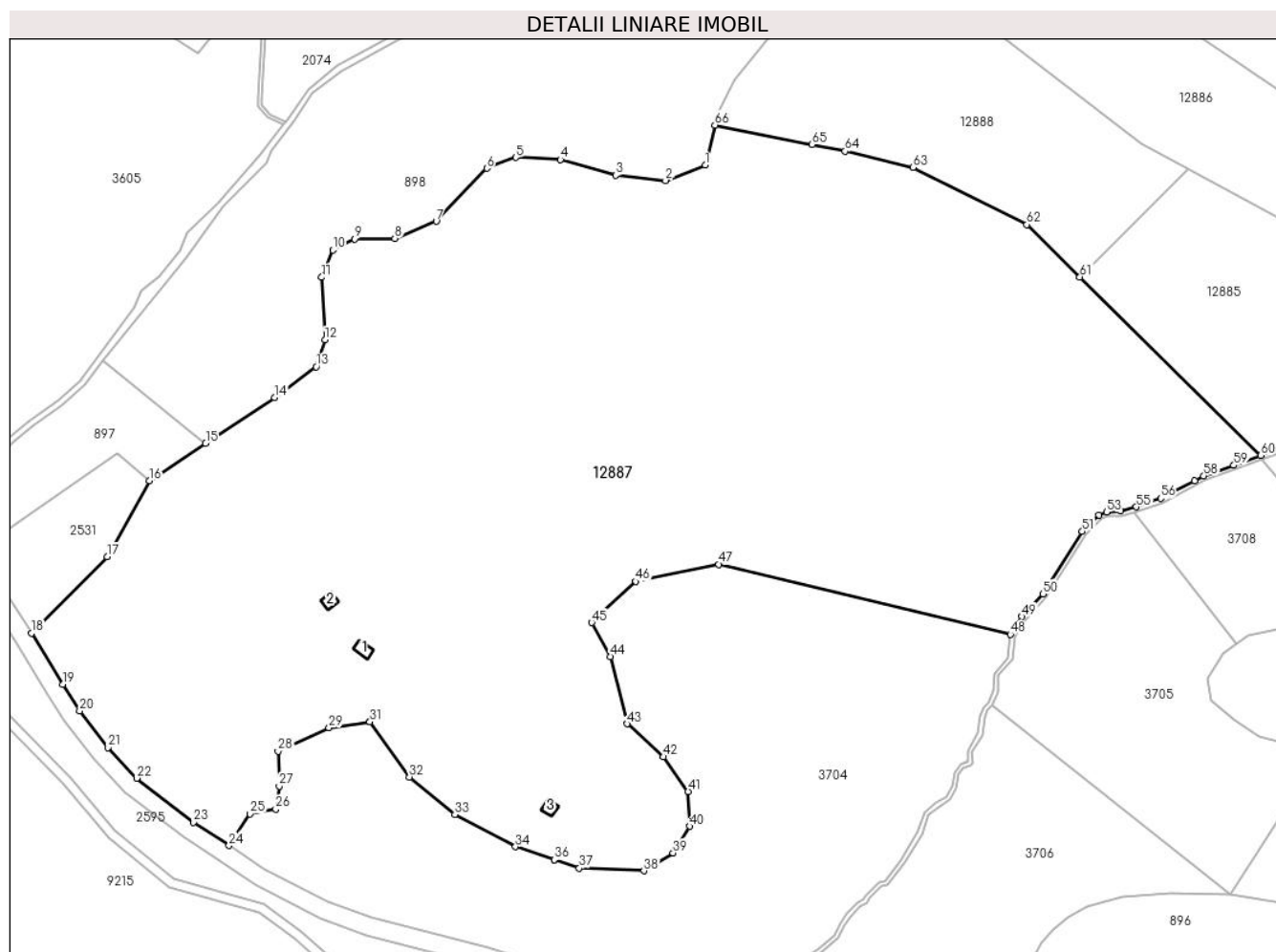
Inscrieri privind dezmembramintele dreptului de proprietate, drepturi reale de garanție și sarcini	Referințe
NU SUNT	

## Anexa Nr. 1 La Partea I

## Teren

Nr cadastral	Suprafața (mp)*	Observații / Referințe
103192	Din acte: 3.594 Masurata: 52.850	

\* Suprafața este determinată în planul de proiecție Stereo 70.



## Date referitoare la teren

Crt	Categorie folosință	Intravilan	Suprafața (mp)	Tarla	Parcelă	Nr. topo	Observații / Referințe
1	curți constructii	NU	91	52	3284	5458/1	
2	curți constructii	NU	50	52	3283	5458/1	
3	fânețe (F) - fânețe împădurite	NU	52.709	52	3282	5458/1	

## Date referitoare la construcții

Crt	Număr	Destinație construcție	Supraf. (mp)	Situație juridică	Observații / Referințe
A1.1	103192-C1	constructii anexa	22	Cu acte	Nr. niveluri:1; S. construita la sol:22 mp; ANEXA-P
A1.2	103192-C2	constructii anexa	17	Cu acte	Nr. niveluri:1; S. construita la sol:17 mp; ANEXA-P
A1.3	103192-C3	constructii anexa	17	Cu acte	Nr. niveluri:1; S. construita la sol:17 mp; ANEXA-P

## Lungime Segmente

1) Valorile lungimilor segmentelor sunt obținute din proiecție în plan.

Punct început	X / Y	Punct sfârșit	X / Y	Lungime segment	Punct început	X / Y	Punct sfârșit	X / Y	Lungime segment	Punct început	X / Y	Punct sfârșit	X / Y	Lungime segment
1	404.352,133 469.139,99	2	404.339,071 469.134,939	14.005	2	404.339,071 469.134,939	3	404.322,606 469.136,682	16.557	3	404.322,606 469.136,682	4	404.304,385 469.141,814	18.93
4	404.304,385 469.141,814	5	404.289,678 469.142,506	14.723	5	404.289,678 469.142,506	6	404.280,078 469.138,924	10.246	6	404.280,078 469.138,924	7	404.263,379 469.121,46	24.163
7	404.263,379 469.121,46	8	404.249,704 469.115,795	14.802	8	404.249,704 469.115,795	9	404.236,503 469.115,655	13.202	9	404.236,503 469.115,655	10	404.229,201 469.112,005	8.163
10	404.229,201 469.112,005	11	404.225,55 469.103,021	9.698	11	404.225,55 469.103,021	12	404.226,673 469.082,386	20.666	12	404.226,673 469.082,386	13	404.223,713 469.073,487	9.378
13	404.223,713 469.073,487	14	404.209,982 469.063,313	17.089	14	404.209,982 469.063,313	15	404.187,246 469.048,231	27.284	15	404.187,246 469.048,231	16	404.168,679 469.035,914	22.281
16	404.168,679 469.035,914	17	404.154,703 469.010,871	28.679	17	404.154,703 469.010,871	18	404.129,759 468.985,624	35.491	18	404.129,759 468.985,624	19	404.140,034 468.968,798	19.715
19	404.140,034 468.968,798	20	404.145,66 468.960,037	10.412	20	404.145,66 468.960,037	21	404.154,981 468.947,907	15.298	21	404.154,981 468.947,907	22	404.164,452 468.937,828	13.831
22	404.164,452 468.937,828	23	404.183,236 468.923,294	23.75	23	404.183,236 468.923,294	24	404.194,972 468.915,6	14.033	24	404.194,972 468.915,6	25	404.201,866 468.926,086	12.549
25	404.201,866 468.926,086	26	404.210,389 468.927,604	8.657	26	404.210,389 468.927,604	27	404.211,516 468.935,202	7.681	27	404.211,516 468.935,202	28	404.211,152 468.946,757	11.561
28	404.211,152 468.946,757	29	404.227,979 468.954,411	18.486	29	404.227,979 468.954,411	30	404.241,455 468.956,418	13.625	30	404.241,455 468.956,418	31	404.241,46 468.956,419	0.005
31	404.241,46 468.956,419	32	404.254,455 468.938,241	22.345	32	404.254,455 468.938,241	33	404.269,501 468.925,888	19.467	33	404.269,501 468.925,888	34	404.289,507 468.915,197	22.683
34	404.289,507 468.915,197	35	404.302,36 468.910,923	13.545	35	404.302,36 468.910,923	36	404.302,365 468.910,921	0.005	36	404.302,365 468.910,921	37	404.310,606 468.908,181	8.685
37	404.310,606 468.908,181	38	404.331,913 468.907,251	21.327	38	404.331,913 468.907,251	39	404.341,522 468.913,186	11.294	39	404.341,522 468.913,186	40	404.346,962 468.922,011	10.367
40	404.346,962 468.922,011	41	404.346,521 468.933,432	11.43	41	404.346,521 468.933,432	42	404.338,382 468.944,905	14.067	42	404.338,382 468.944,905	43	404.326,376 468.955,733	16.168
43	404.326,376 468.955,733	44	404.320,928 468.977,946	22.871	44	404.320,928 468.977,946	45	404.314,657 468.989,11	12.805	45	404.314,657 468.989,11	46	404.329,225 469.002,714	19.932
46	404.329,225 469.002,714	47	404.356,647 469.008,362	27.998	47	404.356,647 469.008,362	48	404.452,893 468.985,257	98.98	48	404.452,893 468.985,257	49	404.456,743 468.991,143	7.033
49	404.456,743 468.991,143	50	404.463,708 468.998,58	10.189	50	404.463,708 468.998,58	51	404.476,643 469.019,25	24.384	51	404.476,643 469.019,25	52	404.482,127 469.024,61	7.668
52	404.482,127 469.024,61	53	404.484,654 469.025,571	2.704	53	404.484,654 469.025,571	54	404.489,304 469.025,894	4.661	54	404.489,304 469.025,894	55	404.494,524 469.027,316	5.41
55	404.494,524 469.027,316	56	404.502,535 469.030,134	8.492	56	404.502,535 469.030,134	57	404.513,739 469.035,948	12.623	57	404.513,739 469.035,948	58	404.516,715 469.037,492	3.353
58	404.516,715 469.037,492	59	404.526,673 469.041,009	10.561	59	404.526,673 469.041,009	60	404.535,553 469.044,289	9.466	60	404.535,553 469.044,289	61	404.475,842 469.103,148	83.844
61	404.475,842 469.103,148	62	404.458,351 469.120,388	24.559	62	404.458,351 469.120,388	63	404.420,787 469.139,291	42.052	63	404.420,787 469.139,291	64	404.398,293 469.144,592	23.11
64	404.398,293 469.144,592	65	404.387,353 469.146,792	11.159	65	404.387,353 469.146,792	66	404.355,378 469.153,223	32.615	66	404.355,378 469.153,223	1	404.352,133 469.139,99	13.625

\*\* Lungimile segmentelor sunt determinate în planul de proiecție Stereo 70 și sunt rotunjite la 1 milimetru.

\*\*\* Distanța dintre puncte este formată din segmente cumulate ce sunt mai mici decât valoarea 1 milimetru.



**DATE DESPRE IMOBILUL NR. 12888**

Oficiul de Cadastru și Publicitate Imobiliară SIBIU  
Biroul de Cadastru și Publicitate Imobiliară Saliste

**A. Partea I. Descrierea imobilului**

TEREN Extravilan

Adresa: Jud. Sibiu

Nr. Crt	Nr cadastral Nr. topografic	Suprafața* (mp)	Observații / Referințe
A1		7.765	Sector cadastral:134 Teren neimpregmuit;

**B. Partea II. Proprietari și acte**

Inscrieri privitoare la dreptul de proprietate și alte drepturi reale		Referințe
/		
Act Normativ nr. 7, din 13/03/1996 emis de PARLAMENTUL ROMÂNIEI;		
B1	Intabulare, drept de PROPRIETATE, dobândit prin Lege, cota actuala 1/1, cota initiala 1/1 1) <b>NEIDENTIFICAT NEIDENTIFICAT</b>	A1
Act Administrativ nr. 3610, din 26/01/2024 emis de PRIMĂRIA COMUNEI JINA;		
B2	Se noteaza posesia factica asupra suprafetei de 7765 mp in favoarea lui 1) <b>BOGDĂNEL PARASCHIVA</b>	A1

**C. Partea III. SARCINI .**

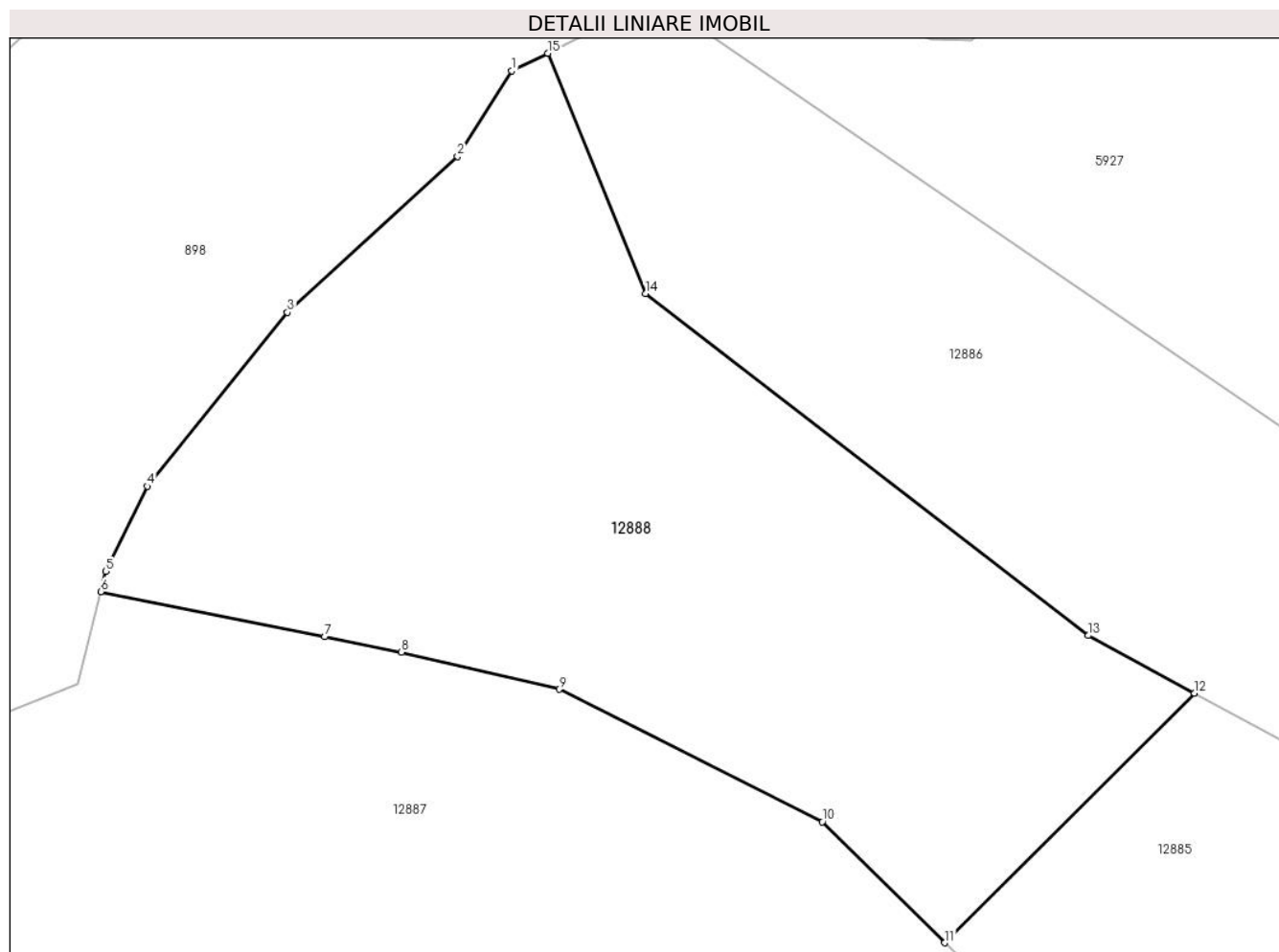
Inscrieri privind dezmembramintele dreptului de proprietate, drepturi reale de garanție și sarcini	Referințe
NU SUNT	

## Anexa Nr. 1 La Partea I

## Teren

Nr cadastral	Suprafața (mp)*	Observații / Referințe
	7.765	

\* Suprafața este determinată în planul de proiecție Stereo 70.



## Date referitoare la teren

Crt	Categorie folosință	Intravilan	Suprafața (mp)	Tarla	Parcelă	Nr. topo	Observații / Referințe
1	fânețe (F) - fânețe împădurite	NU	7.765	52	3281/5	-	

## Lungime Segmente

1) Valorile lungimilor segmentelor sunt obținute din proiecție în plan.

Punct început	X / Y	Punct sfârșit	X / Y	Lungime segment (** (m)
1	404.414,035 469.227,509	2	404.406,305 469.215,297	14.453
2	404.406,305 469.215,297	3	404.382,018 469.193,045	32.939
3	404.382,018 469.193,045	4	404.362,021 469.168,253	31.852
4	404.362,021 469.168,253	5	404.356,083 469.156,101	13.525



Punct început	X / Y	Punct sfârşit	X / Y	Lungime segment (** (m)
5	404.356,083 469.156,101	6	404.355,378 469.153,223	2.963
6	404.355,378 469.153,223	7	404.387,353 469.146,792	32.615
7	404.387,353 469.146,792	8	404.398,293 469.144,592	11.159
8	404.398,293 469.144,592	9	404.420,787 469.139,291	23.11
9	404.420,787 469.139,291	10	404.458,351 469.120,388	42.052
10	404.458,351 469.120,388	11	404.475,842 469.103,148	24.559
11	404.475,842 469.103,148	12	404.511,47 469.138,755	50.371
12	404.511,47 469.138,755	13	404.496,292 469.146,971	17.259
13	404.496,292 469.146,971	14	404.433,09 469.195,716	79.816
14	404.433,09 469.195,716	15	404.419,157 469.230,002	37.009
15	404.419,157 469.230,002	1	404.414,035 469.227,509	5.696

\*\* Lungimile segmentelor sunt determinate în planul de proiecție Stereo 70 și sunt rotunjite la 1 milimetru.

\*\*\* Distanța dintre puncte este formată din segmente cumulate ce sunt mai mici decât valoarea 1 milimetru.



**DATE DESPRE IMOBILUL NR. 12889**

Oficiul de Cadastru și Publicitate Imobiliară SIBIU  
Biroul de Cadastru și Publicitate Imobiliară Saliste

**A. Partea I. Descrierea imobilului**

TEREN Extravilan

Adresa: Jud. Sibiu

Nr. Crt	Nr cadastral Nr. topografic	Suprafața* (mp)	Observații / Referințe
A1		285	Sector cadastral:134 Teren neimprejmuit;

**B. Partea II. Proprietari și acte**

Inscrieri privitoare la dreptul de proprietate și alte drepturi reale	Referințe
/	
Act Normativ nr. 7, din 13/03/1996 emis de PARLAMENTUL ROMÂNIEI;	
B1	Inscrierea provizorie, drept de PROPRIETATE, dobandit prin Lege, cota actuala 1/1, cota initiala 1/1
	1) <b>COMUNA JINA</b> , CIF:0000000000000, PROPRIETAR NEIDENTIFICAT

**C. Partea III. SARCINI .**

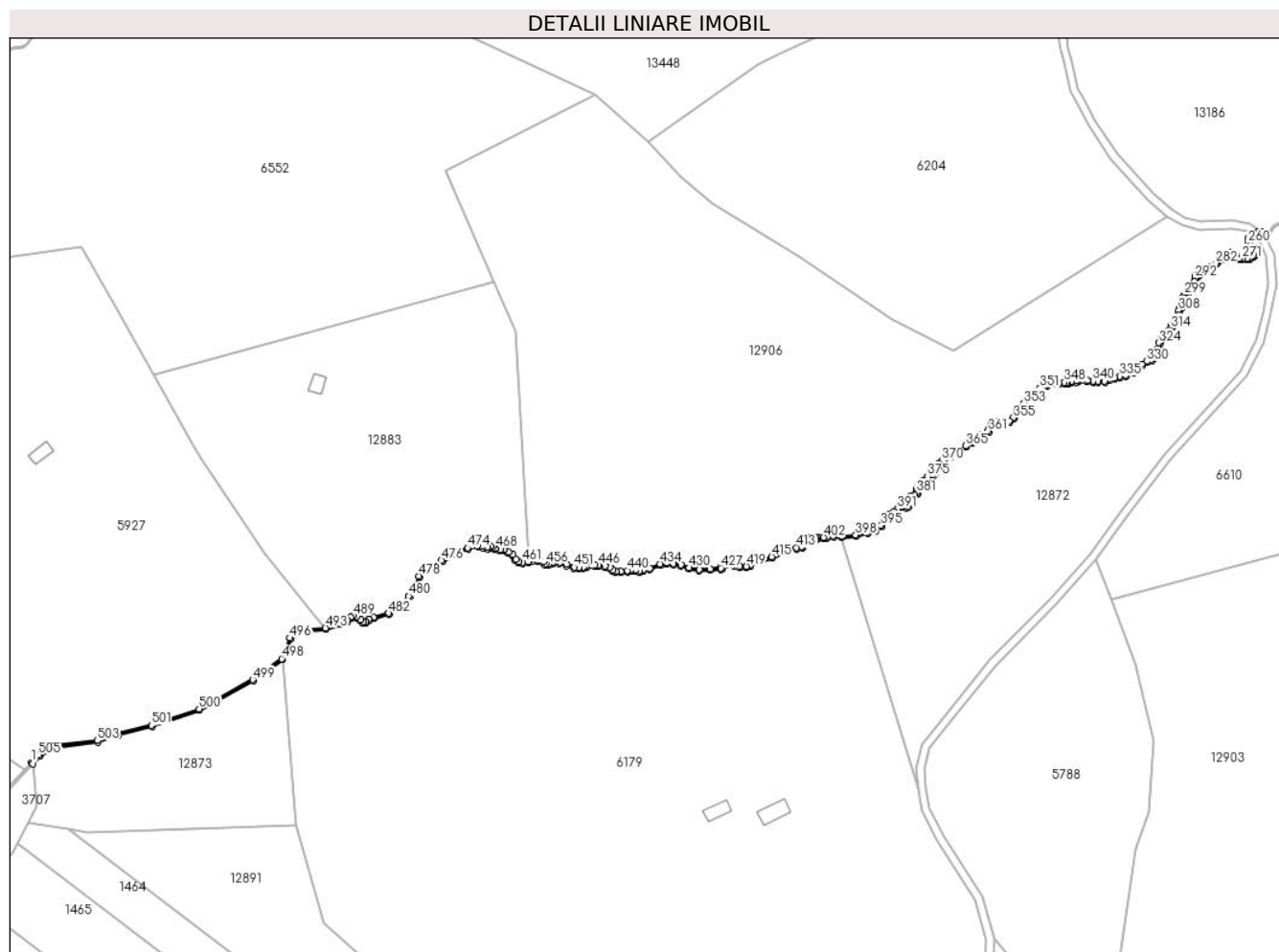
Inscrieri privind dezmembramintele dreptului de proprietate, drepturi reale de garanție și sarcini	Referințe
NU SUNT	

## Anexa Nr. 1 La Partea I

## Teren

Nr cadastral	Suprafața (mp)*	Observații / Referințe
	285	

\* Suprafața este determinată în planul de proiecție Stereo 70.



## Date referitoare la teren

Crt	Categorie folosință	Intravilan	Suprafața (mp)	Tarla	Parcelă	Nr. topo	Observații / Referințe
1	ape curgătoare	NU	285	52	3268	-	

## Lungime Segmente

1) Valorile lungimilor segmentelor sunt obținute din proiecție în plan.

Punct început	X / Y	Punct sfârșit	X / Y	Lungime segment
1	404.637,096 469.103,387	2	404.637,656 469.102,929	0.723
4	404.644,816 469.109,04	5	404.661,865 469.111,15	17.179
7	404.682,261 469.116,929	8	404.700,08 469.123,132	18.868
10	404.731,256 469.142,034	11	404.732,796 469.145,584	3.87
13	404.737,063 469.151,833	14	404.741,09 469.152,74	4.128
2	404.637,656 469.102,929	3	404.640,303 469.105,759	3.875
5	404.661,865 469.111,15	6	404.669,568 469.113,886	8.174
8	404.700,08 469.123,132	9	404.720,302 469.134,07	22.991
11	404.732,796 469.145,584	12	404.734,339 469.149,821	4.509
14	404.741,09 469.152,74	15	404.747,367 469.153,371	6.309
3	404.640,303 469.105,759	4	404.644,816 469.109,04	5.58
6	404.669,568 469.113,886	7	404.682,261 469.116,929	13.053
9	404.720,302 469.134,07	10	404.731,256 469.142,034	13.543
12	404.734,339 469.149,821	13	404.737,063 469.151,833	3.386
15	404.747,367 469.153,371	16	404.753,091 469.155,186	6.005

Punct început	X / Y	Punct sfârșit	X / Y	Lungime segment	Punct început	X / Y	Punct sfârșit	X / Y	Lungime segment	Punct început	X / Y	Punct sfârșit	X / Y	Lungime segment
16	404.753,091 469.155,186	17	404.755,649 469.156,248	2.77	17	404.755,649 469.156,248	18	404.757,032 469.157,575	1.917	18	404.757,032 469.157,575	19	404.757,799 469.157,924	0.843
19	404.757,799 469.157,924	20	404.758,847 469.157,643	1.085	20	404.758,847 469.157,643	21	404.760,303 469.156,507	1.847	21	404.760,303 469.156,507	22	404.761,293 469.155,712	1.27
22	404.761,293 469.155,712	23	404.762,462 469.155,692	1.169	23	404.762,462 469.155,692	24	404.763,714 469.156,73	1.626	24	404.763,714 469.156,73	25	404.765,442 469.157,38	1.846
25	404.765,442 469.157,38	26	404.771,25 469.158,933	6.012	26	404.771,25 469.158,933	27	404.776,124 469.161,648	5.579	27	404.776,124 469.161,648	28	404.778,92 469.165,481	4.744
28	404.778,92 469.165,481	29	404.781,197 469.168,275	3.604	29	404.781,197 469.168,275	30	404.782,742 469.173,053	5.022	30	404.782,742 469.173,053	31	404.785,224 469.175,614	3.566
31	404.785,224 469.175,614	32	404.790,991 469.178,695	6.538	32	404.790,991 469.178,695	33	404.797,839 469.182,057	7.629	33	404.797,839 469.182,057	34	404.800,778 469.183,421	3.24
34	404.800,778 469.183,421	35	404.804,346 469.184,301	3.675	35	404.804,346 469.184,301	36	404.806,185 469.183,987	1.866	36	404.806,185 469.183,987	37	404.808,071 469.183,562	1.933
37	404.808,071 469.183,562	38	404.809,224 469.183,984	1.228	38	404.809,224 469.183,984	39	404.810,007 469.183,872	0.791	39	404.810,007 469.183,872	40	404.810,855 469.183,329	1.007
40	404.810,855 469.183,329	41	404.812,677 469.182,754	1.911	41	404.812,677 469.182,754	42	404.814,131 469.182,722	1.454	42	404.814,131 469.182,722	43	404.815,809 469.181,955	1.845
43	404.815,809 469.181,955	44	404.817,295 469.180,965	1.786	44	404.817,295 469.180,965	45	404.818,318 469.179,352	1.91	45	404.818,318 469.179,352	46	404.819,561 469.178,26	1.655
46	404.819,561 469.178,26	47	404.821,281 469.178,026	1.736	47	404.821,281 469.178,026	48	404.823,47 469.178,234	2.199	48	404.823,47 469.178,234	49	404.825,086 469.179,015	1.795
49	404.825,086 469.179,015	50	404.826,598 469.178,937	1.514	50	404.826,598 469.178,937	51	404.828,787 469.178,26	2.291	51	404.828,787 469.178,26	52	404.829,83 469.177,426	1.335
52	404.829,83 469.177,426	53	404.830,95 469.177,348	1.123	53	404.830,95 469.177,348	54	404.832,671 469.177,921	1.814	54	404.832,671 469.177,921	55	404.835,042 469.177,921	2.371
55	404.835,042 469.177,921	56	404.837,649 469.177,218	2.7	56	404.837,649 469.177,218	57	404.840,489 469.176,176	3.025	57	404.840,489 469.176,176	58	404.842,131 469.175,968	1.655
58	404.842,131 469.175,968	59	404.844,034 469.176,228	1.921	59	404.844,034 469.176,228	60	404.845,297 469.176,657	1.334	60	404.845,297 469.176,657	61	404.848,334 469.176,983	3.054
61	404.848,334 469.176,983	62	404.849,706 469.176,837	1.38	62	404.849,706 469.176,837	63	404.852,008 469.176,576	2.317	63	404.852,008 469.176,576	64	404.853,772 469.176,102	1.827
64	404.853,772 469.176,102	65	404.854,915 469.175,172	1.474	65	404.854,915 469.175,172	66	404.856,041 469.174,52	1.301	66	404.856,041 469.174,52	67	404.858,099 469.174,552	2.058
67	404.858,099 469.174,552	68	404.860,636 469.174,927	2.565	68	404.860,636 469.174,927	69	404.861,844 469.175,335	1.275	69	404.861,844 469.175,335	70	404.863,412 469.175,09	1.587
70	404.863,412 469.175,09	71	404.865,045 469.174,715	1.676	71	404.865,045 469.174,715	72	404.866,433 469.175,025	1.422	72	404.866,433 469.175,025	73	404.868,964 469.175,789	2.644
73	404.868,964 469.175,789	74	404.872,92 469.177,403	4.273	74	404.872,92 469.177,403	75	404.875,194 469.177,839	2.315	75	404.875,194 469.177,839	76	404.877,712 469.177,574	2.532
76	404.877,712 469.177,574	77	404.880,415 469.177,097	2.745	77	404.880,415 469.177,097	78	404.883,547 469.175,94	3.339	78	404.883,547 469.175,94	79	404.887,452 469.175,329	3.953
79	404.887,452 469.175,329	80	404.891,622 469.175,568	4.177	80	404.891,622 469.175,568	81	404.895,674 469.175,816	4.06	81	404.895,674 469.175,816	82	404.896,292 469.176,308	0.79
82	404.896,292 469.176,308	83	404.896,354 469.177,037	0.732	83	404.896,354 469.177,037	84	404.896,469 469.177,308	0.294	84	404.896,469 469.177,308	85	404.896,896 469.177,443	0.448
85	404.896,896 469.177,443	86	404.898,356 469.177,402	1.461	86	404.898,356 469.177,402	87	404.900,639 469.177,152	2.297	87	404.900,639 469.177,152	88	404.902,589 469.176,533	2.046
88	404.902,589 469.176,533	89	404.905,158 469.176,449	2.57	89	404.905,158 469.176,449	90	404.906,743 469.176,783	1.62	90	404.906,743 469.176,783	91	404.907,827 469.178,3	1.864
91	404.907,827 469.178,3	92	404.909,735 469.178,691	1.948	92	404.909,735 469.178,691	93	404.914,75 469.180,058	5.198	93	404.914,75 469.180,058	94	404.920,633 469.182,472	6.359
94	404.920,633 469.182,472	95	404.924,065 469.183,517	3.588	95	404.924,065 469.183,517	96	404.926,218 469.183,876	2.183	96	404.926,218 469.183,876	97	404.926,586 469.184,328	0.583
97	404.926,586 469.184,328	98	404.926,881 469.185,433	1.144	98	404.926,881 469.185,433	99	404.928,092 469.186,338	1.512	99	404.928,092 469.186,338	100	404.928,863 469.187,227	1.177
100	404.928,863 469.187,227	101	404.929,589 469.187,459	0.762	101	404.929,589 469.187,459	102	404.930,61 469.187,354	1.026	102	404.930,61 469.187,354	103	404.930,915 469.186,88	0.564
103	404.930,915 469.186,88	104	404.931,347 469.186,786	0.442	104	404.931,347 469.186,786	105	404.932,073 469.187,206	0.839	105	404.932,073 469.187,206	106	404.934,094 469.187,291	2.023
106	404.934,094 469.187,291	107	404.935,449 469.187,415	1.361	107	404.935,449 469.187,415	108	404.937,776 469.187,918	2.381	108	404.937,776 469.187,918	109	404.940,761 469.187,664	2.996
109	404.940,761 469.187,664	110	404.946,155 469.188,257	5.426	110	404.946,155 469.188,257	111	404.950,667 469.189,376	4.649	111	404.950,667 469.189,376	112	404.953,795 469.190,243	3.246
112	404.953,795 469.190,243	113	404.955,967 469.191,904	2.734	113	404.955,967 469.191,904	114	404.957,714 469.194,227	2.907	114	404.957,714 469.194,227	115	404.958,956 469.196,218	2.347

Punct început	X / Y	Punct sfârșit	X / Y	Lungime segment	Punct început	X / Y	Punct sfârșit	X / Y	Lungime segment	Punct început	X / Y	Punct sfârșit	X / Y	Lungime segment
115	404.958,956 469.196,218	116	404.960,686 469.197,1	1.942	116	404.960,686 469.197,1	117	404.962,127 469.198,151	1.784	117	404.962,127 469.198,151	118	404.963,017 469.199,139	1.33
118	404.963,017 469.199,139	119	404.963,89 469.199,327	0.893	119	404.963,89 469.199,327	120	404.964,917 469.198,933	1.1	120	404.964,917 469.198,933	121	404.965,825 469.199,087	0.921
121	404.965,825 469.199,087	122	404.966,561 469.199,96	1.142	122	404.966,561 469.199,96	123	404.966,938 469.201,124	1.224	123	404.966,938 469.201,124	124	404.967,024 469.202,442	1.321
124	404.967,024 469.202,442	125	404.967,281 469.203,041	0.652	125	404.967,281 469.203,041	126	404.968,445 469.203,451	1.234	126	404.968,445 469.203,451	127	404.969,438 469.204,341	1.333
127	404.969,438 469.204,341	128	404.969,569 469.205,113	0.783	128	404.969,569 469.205,113	129	404.969,355 469.205,8	0.72	129	404.969,355 469.205,8	130	404.969,644 469.206,636	0.885
130	404.969,644 469.206,636	131	404.970,47 469.207,665	1.32	131	404.970,47 469.207,665	132	404.971,663 469.208,785	1.636	132	404.971,663 469.208,785	133	404.973,304 469.210,222	2.181
133	404.973,304 469.210,222	134	404.975,392 469.211,086	2.26	134	404.975,392 469.211,086	135	404.976,056 469.211,805	0.979	135	404.976,056 469.211,805	136	404.977,356 469.213,713	2.309
136	404.977,356 469.213,713	137	404.977,717 469.215,249	1.578	137	404.977,717 469.215,249	138	404.978,688 469.216,132	1.312	138	404.978,688 469.216,132	139	404.979,935 469.217,639	1.956
139	404.979,935 469.217,639	140	404.980,802 469.217,95	0.921	140	404.980,802 469.217,95	141	404.981,668 469.217,916	0.867	141	404.981,668 469.217,916	142	404.984,389 469.219,544	3.171
142	404.984,389 469.219,544	143	404.987,604 469.221,668	3.853	143	404.987,604 469.221,668	144	404.989,943 469.223,123	2.755	144	404.989,943 469.223,123	145	404.993,652 469.225,859	4.609
145	404.993,652 469.225,859	146	404.996,234 469.227,366	2.99	146	404.996,234 469.227,366	147	404.996,688 469.229,087	1.78	147	404.996,688 469.229,087	148	404.998,334 469.230,611	2.243
148	404.998,334 469.230,611	149	404.999,34 469.230,958	1.064	149	404.999,34 469.230,958	150	405.002,216 469.230,888	2.877	150	405.002,216 469.230,888	151	405.003,845 469.231,01	1.634
151	405.003,845 469.231,01	152	405.005,405 469.232,291	2.019	152	405.005,405 469.232,291	153	405.006,831 469.234,707	2.805	153	405.006,831 469.234,707	154	405.009,587 469.237,789	4.135
154	405.009,587 469.237,789	155	405.013,09 469.241,505	5.107	155	405.013,09 469.241,505	156	405.015,502 469.243,334	3.027	156	405.015,502 469.243,334	157	405.017,609 469.244,276	2.308
157	405.017,609 469.244,276	158	405.022,406 469.245,19	4.883	158	405.022,406 469.245,19	159	405.024,254 469.245,403	1.86	159	405.024,254 469.245,403	160	405.025,124 469.245,163	0.902
160	405.025,124 469.245,163	161	405.025,745 469.245,207	0.623	161	405.025,745 469.245,207	162	405.027,018 469.245,74	1.38	162	405.027,018 469.245,74	163	405.028,92 469.245,997	1.919
163	405.028,92 469.245,997	164	405.029,675 469.246,445	0.878	164	405.029,675 469.246,445	165	405.030,418 469.246,511	0.746	165	405.030,418 469.246,511	166	405.032,911 469.246,106	2.526
166	405.032,911 469.246,106	167	405.035,068 469.245,877	2.169	167	405.035,068 469.245,877	168	405.037,003 469.245,845	1.935	168	405.037,003 469.245,845	169	405.039,595 469.245,932	2.593
169	405.039,595 469.245,932	170	405.041,126 469.246,664	1.697	170	405.041,126 469.246,664	171	405.043,272 469.247,208	2.214	171	405.043,272 469.247,208	172	405.045,236 469.247,646	2.012
172	405.045,236 469.247,646	173	405.047,463 469.248,102	2.273	173	405.047,463 469.248,102	174	405.050,339 469.249,258	3.1	174	405.050,339 469.249,258	175	405.052,549 469.250,783	2.685
175	405.052,549 469.250,783	176	405.053,75 469.252,247	1.894	176	405.053,75 469.252,247	177	405.055,539 469.253,281	2.066	177	405.055,539 469.253,281	178	405.057,258 469.254,0	1.863
178	405.057,258 469.254,0	179	405.057,854 469.254,613	0.855	179	405.057,854 469.254,613	180	405.058,748 469.256,453	2.046	180	405.058,748 469.256,453	181	405.059,537 469.256,927	0.92
181	405.059,537 469.256,927	182	405.060,134 469.258,486	1.669	182	405.060,134 469.258,486	183	405.060,187 469.260,648	2.163	183	405.060,187 469.260,648	184	405.060,555 469.261,682	1.098
184	405.060,555 469.261,682	185	405.061,011 469.262,256	0.733	185	405.061,011 469.262,256	186	405.061,527 469.262,542	0.59	186	405.061,527 469.262,542	187	405.062,538 469.262,728	1.028
187	405.062,538 469.262,728	188	405.062,955 469.262,926	0.462	188	405.062,955 469.262,926	189	405.063,023 469.264,007	1.083	189	405.063,023 469.264,007	190	405.063,125 469.264,399	0.405
190	405.063,125 469.264,399	191	405.063,517 469.264,702	0.495	191	405.063,517 469.264,702	192	405.064,137 469.265,087	0.73	192	405.064,137 469.265,087	193	405.064,646 469.265,94	0.993
193	405.064,646 469.265,94	194	405.064,909 469.267,072	1.162	194	405.064,909 469.267,072	195	405.065,812 469.267,876	1.209	195	405.065,812 469.267,876	196	405.066,682 469.268,624	1.147
196	405.066,682 469.268,624	197	405.067,145 469.269,813	1.276	197	405.067,145 469.269,813	198	405.067,698 469.271,185	1.479	198	405.067,698 469.271,185	199	405.067,742 469.272,836	1.652
199	405.067,742 469.272,836	200	405.067,874 469.273,518	0.695	200	405.067,874 469.273,518	201	405.068,315 469.273,793	0.52	201	405.068,315 469.273,793	202	405.068,997 469.275,73	2.054
202	405.068,997 469.275,73	203	405.069,036 469.276,187	0.459	203	405.069,036 469.276,187	204	405.069,346 469.276,463	0.415	204	405.069,346 469.276,463	205	405.069,712 469.276,98	0.633
205	405.069,712 469.276,98	206	405.069,712 469.277,58	0.6	206	405.069,712 469.277,58	207	405.069,622 469.277,986	0.416	207	405.069,622 469.277,986	208	405.069,754 469.278,452	0.484
208	405.069,754 469.278,452	209	405.070,515 469.279,411	1.224	209	405.070,515 469.279,411	210	405.071,349 469.279,778	0.911	210	405.071,349 469.279,778	211	405.072,319 469.280,15	1.039
211	405.072,319 469.280,15	212	405.072,85 469.280,857	0.884	212	405.072,85 469.280,857	213	405.073,348 469.281,908	1.163	213	405.073,348 469.281,908	214	405.073,554 469.283,596	1.701

Punct început	X / Y	Punct sfârșit	X / Y	Lungime segment	Punct început	X / Y	Punct sfârșit	X / Y	Lungime segment	Punct început	X / Y	Punct sfârșit	X / Y	Lungime segment
214	405.073,554 469.283,596	215	405.073,74 469.284,943	1.36	215	405.073,74 469.284,943	216	405.073,956 469.285,445	0.546	216	405.073,956 469.285,445	217	405.074,757 469.285,744	0.855
217	405.074,757 469.285,744	218	405.075,246 469.286,242	0.698	218	405.075,246 469.286,242	219	405.075,652 469.287,113	0.961	219	405.075,652 469.287,113	220	405.076,099 469.287,644	0.694
220	405.076,099 469.287,644	221	405.076,742 469.288,118	0.799	221	405.076,742 469.288,118	222	405.077,405 469.288,188	0.667	222	405.077,405 469.288,188	223	405.078,389 469.288,362	0.999
223	405.078,389 469.288,362	224	405.079,758 469.288,907	1.473	224	405.079,758 469.288,907	225	405.081,54 469.290,19	2.196	225	405.081,54 469.290,19	226	405.082,657 469.291,518	1.735
226	405.082,657 469.291,518	227	405.083,629 469.291,943	1.061	227	405.083,629 469.291,943	228	405.084,166 469.292,735	0.957	228	405.084,166 469.292,735	229	405.085,093 469.293,159	1.019
229	405.085,093 469.293,159	230	405.085,629 469.293,785	0.824	230	405.085,629 469.293,785	231	405.086,236 469.293,979	0.637	231	405.086,236 469.293,979	232	405.087,048 469.294,056	0.816
232	405.087,048 469.294,056	233	405.087,776 469.293,881	0.749	233	405.087,776 469.293,881	234	405.088,413 469.293,188	0.941	234	405.088,413 469.293,188	235	405.089,89 469.292,085	1.843
235	405.089,89 469.292,085	236	405.091,066 469.291,873	1.195	236	405.091,066 469.291,873	237	405.092,914 469.291,761	1.851	237	405.092,914 469.291,761	238	405.094,011 469.291,962	1.115
238	405.094,011 469.291,962	239	405.095,321 469.292,88	1.6	239	405.095,321 469.292,88	240	405.095,927 469.293,311	0.744	240	405.095,927 469.293,311	241	405.096,18 469.293,858	0.603
241	405.096,18 469.293,858	242	405.095,843 469.294,875	1.071	242	405.095,843 469.294,875	243	405.095,731 469.295,976	1.107	243	405.095,731 469.295,976	244	405.095,464 469.296,368	0.474
244	405.095,464 469.296,368	245	405.094,628 469.296,611	0.871	245	405.094,628 469.296,611	246	405.094,045 469.297,158	0.799	246	405.094,045 469.297,158	247	405.093,744 469.298,168	1.054
247	405.093,744 469.298,168	248	405.093,814 469.299,724	1.558	248	405.093,814 469.299,724	249	405.094,506 469.300,678	1.179	249	405.094,506 469.300,678	250	405.094,9 469.300,993	0.504
250	405.094,9 469.300,993	251	405.095,474 469.301,453	0.736	251	405.095,474 469.301,453	252	405.096,891 469.301,701	1.439	252	405.096,891 469.301,701	253	405.099,112 469.301,56	2.225
253	405.099,112 469.301,56	254	405.098,393 469.302,107	0.903	254	405.098,393 469.302,107	255	405.096,864 469.302,203	1.532	255	405.096,864 469.302,203	256	405.095,261 469.301,924	1.627
256	405.095,261 469.301,924	257	405.094,489 469.301,305	0.99	257	405.094,489 469.301,305	258	405.094,141 469.301,026	0.446	258	405.094,141 469.301,026	259	405.093,321 469.299,896	1.396
259	405.093,321 469.299,896	260	405.093,24 469.298,106	1.792	260	405.093,24 469.298,106	261	405.093,605 469.296,886	1.273	261	405.093,605 469.296,886	262	405.094,373 469.296,165	1.053
262	405.094,373 469.296,165	263	405.095,152 469.295,938	0.811	263	405.095,152 469.295,938	264	405.095,246 469.295,799	0.168	264	405.095,246 469.295,799	265	405.095,351 469.294,77	1.034
265	405.095,351 469.294,77	266	405.095,643 469.293,889	0.928	266	405.095,643 469.293,889	267	405.095,529 469.293,642	0.272	267	405.095,529 469.293,642	268	405.095,033 469.293,288	0.609
268	405.095,033 469.293,288	269	405.093,813 469.292,434	1.489	269	405.093,813 469.292,434	270	405.092,883 469.292,263	0.946	270	405.092,883 469.292,263	271	405.091,126 469.292,37	1.76
271	405.091,126 469.292,37	272	405.090,095 469.292,556	1.048	272	405.090,095 469.292,556	273	405.088,749 469.293,561	1.68	273	405.088,749 469.293,561	274	405.088,041 469.294,331	1.046
274	405.088,041 469.294,331	275	405.087,084 469.294,561	0.984	275	405.087,084 469.294,561	276	405.086,136 469.294,471	0.952	276	405.086,136 469.294,471	277	405.085,342 469.294,218	0.833
277	405.085,342 469.294,218	278	405.084,785 469.293,568	0.856	278	405.084,785 469.293,568	279	405.083,83 469.293,131	1.05	279	405.083,83 469.293,131	280	405.083,296 469.292,343	0.952
280	405.083,296 469.292,343	281	405.082,35 469.291,93	1.032	281	405.082,35 469.291,93	282	405.081,198 469.290,559	1.791	282	405.081,198 469.290,559	283	405.079,516 469.289,348	2.073
283	405.079,516 469.289,348	284	405.078,252 469.288,846	1.36	284	405.078,252 469.288,846	285	405.077,335 469.288,683	0.931	285	405.077,335 469.288,683	286	405.076,554 469.288,601	0.785
286	405.076,554 469.288,601	287	405.075,755 469.288,011	0.993	287	405.075,755 469.288,011	288	405.075,227 469.287,385	0.819	288	405.075,227 469.287,385	289	405.074,829 469.286,532	0.941
289	405.074,829 469.286,532	290	405.074,478 469.286,173	0.502	290	405.074,478 469.286,173	291	405.073,581 469.285,838	0.958	291	405.073,581 469.285,838	292	405.073,254 469.285,079	0.826
292	405.073,254 469.285,079	293	405.073,058 469.283,661	1.431	293	405.073,058 469.283,661	294	405.072,862 469.282,049	1.624	294	405.072,862 469.282,049	295	405.072,42 469.281,117	1.031
295	405.072,42 469.281,117	296	405.072,006 469.280,565	0.69	296	405.072,006 469.280,565	297	405.071,159 469.280,24	0.907	297	405.071,159 469.280,24	298	405.070,2 469.279,818	1.048
298	405.070,2 469.279,818	299	405.069,3 469.278,684	1.448	299	405.069,3 469.278,684	300	405.069,107 469.278,002	0.709	300	405.069,107 469.278,002	301	405.069,212 469.277,525	0.488
301	405.069,212 469.277,525	302	405.069,212 469.277,139	0.386	302	405.069,212 469.277,139	303	405.068,971 469.276,798	0.418	303	405.068,971 469.276,798	304	405.068,554 469.276,428	0.557
304	405.068,554 469.276,428	305	405.068,504 469.275,836	0.594	305	405.068,504 469.275,836	306	405.067,901 469.274,125	1.814	306	405.067,901 469.274,125	307	405.067,424 469.273,827	0.562
307	405.067,424 469.273,827	308	405.067,243 469.272,89	0.954	308	405.067,243 469.272,89	309	405.067,2 469.271,288	1.603	309	405.067,2 469.271,288	310	405.066,68 469.269,997	1.392
310	405.066,68 469.269,997	311	405.066,261 469.268,922	1.154	311	405.066,261 469.268,922	312	405.065,483 469.268,252	1.027	312	405.065,483 469.268,252	313	405.064,458 469.267,34	1.372

Punct început	X / Y	Punct sfârșit	X / Y	Lungime segment	Punct început	X / Y	Punct sfârșit	X / Y	Lungime segment	Punct început	X / Y	Punct sfârșit	X / Y	Lungime segment
313	405.064,458 469.267,34	314	405.064,177 469.266,129	1.243	314	405.064,177 469.266,129	315	405.063,77 469.265,448	0.793	315	405.063,77 469.265,448	316	405.063,232 469.265,113	0.634
316	405.063,232 469.265,113	317	405.062,684 469.264,691	0.692	317	405.062,684 469.264,691	318	405.062,527 469.264,087	0.624	318	405.062,527 469.264,087	319	405.062,475 469.263,252	0.837
319	405.062,475 469.263,252	320	405.062,383 469.263,208	0.102	320	405.062,383 469.263,208	321	405.061,356 469.263,019	1.044	321	405.061,356 469.263,019	322	405.060,681 469.262,645	0.772
322	405.060,681 469.262,645	323	405.060,112 469.261,927	0.916	323	405.060,112 469.261,927	324	405.059,689 469.260,74	1.26	324	405.059,689 469.260,74	325	405.059,636 469.258,585	2.156
325	405.059,636 469.258,585	326	405.059,132 469.257,266	1.412	326	405.059,132 469.257,266	327	405.058,364 469.256,806	0.895	327	405.058,364 469.256,806	328	405.057,439 469.254,904	2.115
328	405.057,439 469.254,904	329	405.056,97 469.254,422	0.673	329	405.056,97 469.254,422	330	405.055,317 469.253,73	1.792	330	405.055,317 469.253,73	331	405.053,421 469.252,635	2.189
331	405.053,421 469.252,635	332	405.052,207 469.251,155	1.914	332	405.052,207 469.251,155	333	405.050,101 469.249,701	2.559	333	405.050,101 469.249,701	334	405.047,318 469.248,582	3.0
334	405.047,318 469.248,582	335	405.045,131 469.248,135	2.232	335	405.045,131 469.248,135	336	405.043,156 469.247,694	2.024	336	405.043,156 469.247,694	337	405.040,955 469.247,137	2.27
337	405.040,955 469.247,137	338	405.039,474 469.246,428	1.642	338	405.039,474 469.246,428	339	405.036,999 469.246,345	2.476	339	405.036,999 469.246,345	340	405.035,098 469.246,377	1.901
340	405.035,098 469.246,377	341	405.032,978 469.246,602	2.132	341	405.032,978 469.246,602	342	405.030,437 469.247,014	2.574	342	405.030,437 469.247,014	343	405.029,517 469.246,933	0.924
343	405.029,517 469.246,933	344	405.028,753 469.246,479	0.889	344	405.028,753 469.246,479	345	405.026,886 469.246,227	1.884	345	405.026,886 469.246,227	346	405.025,628 469.245,7	1.364
346	405.025,628 469.245,7	347	405.025,175 469.245,668	0.454	347	405.025,175 469.245,668	348	405.024,293 469.245,911	0.915	348	405.024,293 469.245,911	349	405.022,331 469.245,685	1.975
349	405.022,331 469.245,685	350	405.017,459 469.244,756	4.96	350	405.017,459 469.244,756	351	405.015,246 469.243,767	2.424	351	405.015,246 469.243,767	352	405.012,755 469.241,878	3.126
352	405.012,755 469.241,878	353	405.009,218 469.238,127	5.156	353	405.009,218 469.238,127	354	405.006,426 469.235,003	4.19	354	405.006,426 469.235,003	355	405.005,019 469.232,621	2.767
355	405.005,019 469.232,621	356	405.003,65 469.231,496	1.772	356	405.003,65 469.231,496	357	405.002,204 469.231,389	1.45	357	405.002,204 469.231,389	358	404.999,262 469.231,46	2.943
358	404.999,262 469.231,46	359	404.998,072 469.231,05	1.259	359	404.998,072 469.231,05	360	404.996,242 469.229,356	2.494	360	404.996,242 469.229,356	361	404.995,803 469.227,693	1.72
361	404.995,803 469.227,693	362	404.993,376 469.226,277	2.81	362	404.993,376 469.226,277	363	404.991,332 469.224,769	2.54	363	404.991,332 469.224,769	364	404.989,662 469.223,537	2.075
364	404.989,662 469.223,537	365	404.987,334 469.222,089	2.742	365	404.987,334 469.222,089	366	404.984,122 469.219,967	3.85	366	404.984,122 469.219,967	367	404.981,539 469.218,421	3.01
367	404.981,539 469.218,421	368	404.980,724 469.218,454	0.816	368	404.980,724 469.218,454	369	404.979,637 469.218,063	1.155	369	404.979,637 469.218,063	370	404.978,325 469.216,478	2.058
370	404.978,325 469.216,478	371	404.977,266 469.215,514	1.432	371	404.977,266 469.215,514	372	404.976,89 469.213,917	1.641	372	404.976,89 469.213,917	373	404.975,663 469.212,117	2.178
373	404.975,663 469.212,117	374	404.975,099 469.211,506	0.832	374	404.975,099 469.211,506	375	404.973,037 469.210,652	2.232	375	404.973,037 469.210,652	376	404.971,327 469.209,156	2.272
376	404.971,327 469.209,156	377	404.970,102 469.208,005	1.681	377	404.970,102 469.208,005	378	404.969,2 469.206,881	1.441	378	404.969,2 469.206,881	379	404.968,828 469.205,808	1.136
379	404.968,828 469.205,808	380	404.969,056 469.205,079	0.764	380	404.969,056 469.205,079	381	404.968,975 469.204,597	0.489	381	404.968,975 469.204,597	382	404.968,185 469.203,89	1.06
382	404.968,185 469.203,89	383	404.966,907 469.203,439	1.355	383	404.966,907 469.203,439	384	404.966,53 469.202,56	0.956	384	404.966,53 469.202,56	385	404.966,443 469.201,218	1.345
385	404.966,443 469.201,218	386	404.966,116 469.200,207	1.063	386	404.966,116 469.200,207	387	404.965,561 469.199,55	0.86	387	404.965,561 469.199,55	388	404.964,969 469.199,449	0.601
388	404.964,969 469.199,449	389	404.963,93 469.199,847	1.113	389	404.963,93 469.199,847	390	404.962,753 469.199,593	1.204	390	404.962,753 469.199,593	391	404.961,791 469.198,524	1.438
391	404.961,791 469.198,524	392	404.960,423 469.197,527	1.693	392	404.960,423 469.197,527	393	404.958,605 469.196,601	2.04	393	404.958,605 469.196,601	394	404.957,301 469.194,51	2.464
394	404.957,301 469.194,51	395	404.955,608 469.192,26	2.816	395	404.955,608 469.192,26	396	404.953,569 469.190,699	2.568	396	404.953,569 469.190,699	397	404.950,54 469.189,86	3.143
397	404.950,54 469.189,86	398	404.946,067 469.188,751	4.608	398	404.946,067 469.188,751	399	404.940,755 469.188,166	5.344	399	404.940,755 469.188,166	400	404.937,743 469.188,423	3.023
400	404.937,743 469.188,423	401	404.935,373 469.187,91	2.425	401	404.935,373 469.187,91	402	404.934,061 469.187,79	1.317	402	404.934,061 469.187,79	403	404.931,929 469.187,701	2.134
403	404.931,929 469.187,701	404	404.931,264 469.187,316	0.768	404	404.931,264 469.187,316	405	404.931,224 469.187,324	0.041	405	404.931,224 469.187,324	406	404.930,9 469.187,826	0.597
406	404.930,9 469.187,826	407	404.929,537 469.187,967	1.37	407	404.929,537 469.187,967	408	404.928,577 469.187,661	1.008	408	404.928,577 469.187,661	409	404.927,749 469.186,706	1.264
409	404.927,749 469.186,706	410	404.926,443 469.185,73	1.63	410	404.926,443 469.185,73	411	404.926,131 469.184,561	1.21	411	404.926,131 469.184,561	412	404.925,95 469.184,338	0.287



Punct început	X / Y	Punct sfârșit	X / Y	Lungime segment	Punct început	X / Y	Punct sfârșit	X / Y	Lungime segment	Punct început	X / Y	Punct sfârșit	X / Y	Lungime segment
412	404.925,95 469.184,338	413	404.923,951 469.184,005	2.027	413	404.923,951 469.184,005	414	404.920,465 469.182,943	3.644	414	404.920,465 469.182,943	415	404.914,589 469.180,532	6.351
415	404.914,589 469.180,532	416	404.909,619 469.179,178	5.151	416	404.909,619 469.179,178	417	404.907,535 469.178,75	2.127	417	404.907,535 469.178,75	418	404.906,45 469.177,232	1.866
418	404.906,45 469.177,232	419	404.905,114 469.176,951	1.365	419	404.905,114 469.176,951	420	404.902,675 469.177,03	2.44	420	404.902,675 469.177,03	421	404.900,743 469.177,643	2.027
421	404.900,743 469.177,643	422	404.898,39 469.177,901	2.367	422	404.898,39 469.177,901	423	404.896,826 469.177,946	1.565	423	404.896,826 469.177,946	424	404.896,098 469.177,715	0.764
424	404.896,098 469.177,715	425	404.895,863 469.177,159	0.604	425	404.895,863 469.177,159	426	404.895,812 469.176,565	0.596	426	404.895,812 469.176,565	427	404.895,486 469.176,306	0.416
427	404.895,486 469.176,306	428	404.891,593 469.176,067	3.9	428	404.891,593 469.176,067	429	404.887,476 469.175,831	4.124	429	404.887,476 469.175,831	430	404.883,673 469.176,426	3.849
430	404.883,673 469.176,426	431	404.880,546 469.177,582	3.334	431	404.880,546 469.177,582	432	404.877,781 469.178,07	2.808	432	404.877,781 469.178,07	433	404.875,173 469.178,344	2.622
433	404.875,173 469.178,344	434	404.872,778 469.177,885	2.439	434	404.872,778 469.177,885	435	404.868,797 469.176,261	4.3	435	404.868,797 469.176,261	436	404.866,306 469.175,509	2.602
436	404.866,306 469.175,509	437	404.865,046 469.175,228	1.291	437	404.865,046 469.175,228	438	404.863,507 469.175,582	1.579	438	404.863,507 469.175,582	439	404.861,8 469.175,848	1.728
439	404.861,8 469.175,848	440	404.860,519 469.175,415	1.352	440	404.860,519 469.175,415	441	404.858,058 469.175,052	2.488	441	404.858,058 469.175,052	442	404.856,172 469.175,022	1.886
442	404.856,172 469.175,022	443	404.855,199 469.175,585	1.124	443	404.855,199 469.175,585	444	404.854,004 469.176,558	1.541	444	404.854,004 469.176,558	445	404.852,102 469.177,068	1.969
445	404.852,102 469.177,068	446	404.849,761 469.177,334	2.356	446	404.849,761 469.177,334	447	404.848,334 469.177,486	1.435	447	404.848,334 469.177,486	448	404.845,189 469.177,148	3.163
448	404.845,189 469.177,148	449	404.843,919 469.176,717	1.341	449	404.843,919 469.176,717	450	404.842,129 469.176,472	1.807	450	404.842,129 469.176,472	451	404.840,608 469.176,665	1.533
451	404.840,608 469.176,665	452	404.837,8 469.177,695	2.991	452	404.837,8 469.177,695	453	404.835,109 469.178,421	2.787	453	404.835,109 469.178,421	454	404.832,589 469.178,421	2.52
454	404.832,589 469.178,421	455	404.830,886 469.177,854	1.795	455	404.830,886 469.177,854	456	404.830,02 469.177,914	0.868	456	404.830,02 469.177,914	457	404.829,026 469.178,71	1.273
457	404.829,026 469.178,71	458	404.826,686 469.179,433	2.449	458	404.826,686 469.179,433	459	404.824,984 469.179,521	1.704	459	404.824,984 469.179,521	460	404.823,334 469.178,723	1.833
460	404.823,334 469.178,723	461	404.821,291 469.178,529	2.052	461	404.821,291 469.178,529	462	404.819,778 469.178,735	1.527	462	404.819,778 469.178,735	463	404.818,702 469.179,68	1.432
463	404.818,702 469.179,68	464	404.817,661 469.181,322	1.944	464	404.817,661 469.181,322	465	404.816,053 469.182,394	1.933	465	404.816,053 469.182,394	466	404.814,245 469.183,22	1.988
466	404.814,245 469.183,22	467	404.812,759 469.183,252	1.486	467	404.812,759 469.183,252	468	404.811,068 469.183,786	1.773	468	404.811,068 469.183,786	469	404.810,186 469.184,352	1.048
469	404.810,186 469.184,352	470	404.809,171 469.184,496	1.025	470	404.809,171 469.184,496	471	404.808,038 469.184,082	1.206	471	404.808,038 469.184,082	472	404.806,282 469.184,477	1.8
472	404.806,282 469.184,477	473	404.804,328 469.184,811	1.982	473	404.804,328 469.184,811	474	404.800,612 469.183,895	3.827	474	404.800,612 469.183,895	475	404.797,623 469.182,508	3.295
475	404.797,623 469.182,508	476	404.790,763 469.179,14	7.642	476	404.790,763 469.179,14	477	404.784,92 469.176,018	6.625	477	404.784,92 469.176,018	478	404.782,302 469.173,317	3.762
478	404.782,302 469.173,317	479	404.780,75 469.168,518	5.044	479	404.780,75 469.168,518	480	404.778,524 469.165,786	3.524	480	404.778,524 469.165,786	481	404.775,784 469.162,031	4.648
481	404.775,784 469.162,031	482	404.771,06 469.159,4	5.407	482	404.771,06 469.159,4	483	404.765,289 469.157,856	5.974	483	404.765,289 469.157,856	484	404.763,459 469.157,168	1.955
484	404.763,459 469.157,168	485	404.762,285 469.156,195	1.525	485	404.762,285 469.156,195	486	404.761,473 469.156,209	0.812	486	404.761,473 469.156,209	487	404.760,613 469.156,9	1.103
487	404.760,613 469.156,9	488	404.759,075 469.158,099	1.95	488	404.759,075 469.158,099	489	404.757,755 469.158,453	1.367	489	404.757,755 469.158,453	490	404.756,747 469.157,994	1.108
490	404.756,747 469.157,994	491	404.755,371 469.156,673	1.907	491	404.755,371 469.156,673	492	404.752,919 469.155,656	2.655	492	404.752,919 469.155,656	493	404.747,265 469.153,864	5.931
493	404.747,265 469.153,864	494	404.741,01 469.153,235	6.287	494	404.741,01 469.153,235	495	404.736,851 469.152,297	4.263	495	404.736,851 469.152,297	496	404.733,921 469.150,133	3.642
496	404.733,921 469.150,133	497	404.732,331 469.145,77	4.644	497	404.732,331 469.145,77	498	404.730,852 469.142,358	3.719	498	404.730,852 469.142,358	499	404.720,035 469.134,494	13.37 3
499	404.720,035 469.134,494	500	404.699,877 469.123,591	22.91 8	500	404.699,877 469.123,591	501	404.682,12 469.117,41	18.80 2	501	404.682,12 469.117,41	502	404.669,426 469.114,366	13.05 4
502	404.669,426 469.114,366	503	404.661,745 469.111,638	8.151	503	404.661,745 469.111,638	504	404.644,604 469.109,657	17.25 5	504	404.644,604 469.109,657	505	404.639,883 469.106,301	5.792
505	404.639,883 469.106,301	1	404.637,096 469.103,387	4.032										

**\*\* Lungimile segmentelor sunt determinate în planul de proiecție Stereo 70 și sunt rotunjite la 1 milimetru.**

**\*\*\* Distanța dintre puncte este formată din segmente cumulate ce sunt mai mici decât valoarea 1 milimetru.**

**DATE DESPRE IMOBILUL NR. 12890**

Oficiul de Cadastru și Publicitate Imobiliară SIBIU  
Biroul de Cadastru și Publicitate Imobiliară Saliste

**A. Partea I. Descrierea imobilului**

TEREN Extravilan

Adresa: Jud. Sibiu

Nr. Crt	Nr cadastral Nr. topografic	Suprafața* (mp)	Observații / Referințe
A1		46.551	Sector cadastral:134 Teren neimpregmuit;

**B. Partea II. Proprietari și acte**

Inscrieri privitoare la dreptul de proprietate și alte drepturi reale		Referințe
/		
Act Normativ nr. 7, din 13/03/1996 emis de PARLAMENTUL ROMÂNIEI;		
B1	Inscrierea provizorie, drept de PROPRIETATE, dobandit prin Lege, cota actuala 1/1, cota initiala 1/1	A1
1) <b>COMUNA JINA</b> , CIF:0000000000000, PROPRIETAR NEIDENTIFICAT		

**C. Partea III. SARCINI .**

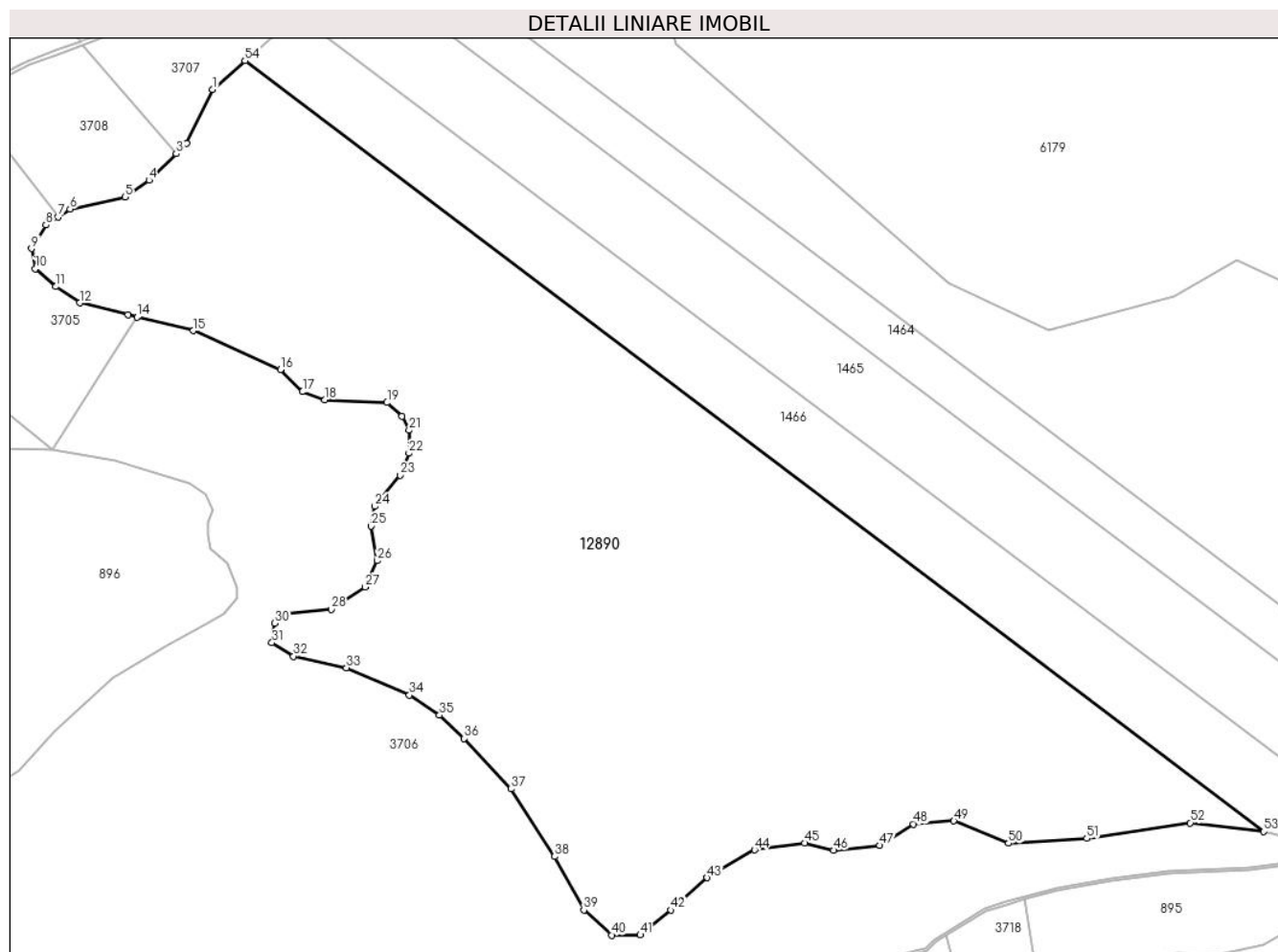
Inscrieri privind dezmembramintele dreptului de proprietate, drepturi reale de garanție și sarcini	Referințe
NU SUNT	

## Anexa Nr. 1 La Partea I

## Teren

Nr cadastral	Suprafața (mp)*	Observații / Referințe
	46.551	

\* Suprafața este determinată în planul de proiecție Stereo 70.



## Date referitoare la teren

Crt	Categorie folosință	Intravilan	Suprafața (mp)	Tarla	Parcelă	Nr. topo	Observații / Referințe
1	fânețe (F) - fânețe împădurite	NU	46.551	52	3265,3266/2, 3267/3	-	

## Lungime Segmente

1) Valorile lungimilor segmentelor sunt obținute din proiecție în plan.

Punct început	X / Y	Punct sfârșit	X / Y	Lungime segment	Punct început	X / Y	Punct sfârșit	X / Y	Lungime segment	Punct început	X / Y	Punct sfârșit	X / Y	Lungime segment
1	404.582,159 469.027,175	2	404.572,8 469.008,061	21.28 2	2	404.572,8 469.008,061	3	404.569,129 469.004,443	5.154	3	404.569,129 469.004,443	4	404.559,564 468.995,014	13.43 1
4	404.559,564 468.995,014	5	404.551,023 468.989,026	10.43 1	5	404.551,023 468.989,026	6	404.531,502 468.984,844	19.96 4	6	404.531,502 468.984,844	7	404.527,311 468.982,057	5.033
7	404.527,311 468.982,057	8	404.522,969 468.979,17	5.214	8	404.522,969 468.979,17	9	404.517,892 468.970,815	9.777	9	404.517,892 468.970,815	10	404.519,17 468.963,6	7.327
10	404.519,17 468.963,6	11	404.526,542 468.957,314	9.688	11	404.526,542 468.957,314	12	404.535,0 468.951,565	10.22 7	12	404.535,0 468.951,565	13	404.552,079 468.947,234	17.62
13	404.552,079 468.947,234	14	404.555,328 468.946,461	3.34	14	404.555,328 468.946,461	15	404.575,294 468.941,71	20.52 3	15	404.575,294 468.941,71	16	404.606,189 468.927,951	33.82

Punct început	X / Y	Punct sfârșit	X / Y	Lungime segment	Punct început	X / Y	Punct sfârșit	X / Y	Lungime segment	Punct început	X / Y	Punct sfârșit	X / Y	Lungime segment
16	404.606,189 468.927,951	17	404.614,01 468.920,068	11.104	17	404.614,01 468.920,068	18	404.621,91 468.917,188	8.409	18	404.621,91 468.917,188	19	404.643,959 468.916,208	22.071
19	404.643,959 468.916,208	20	404.649,253 468.911,291	7.225	20	404.649,253 468.911,291	21	404.651,781 468.906,418	5.49	21	404.651,781 468.906,418	22	404.651,719 468.898,268	8.15
22	404.651,719 468.898,268	23	404.648,59 468.890,52	8.356	23	404.648,59 468.890,52	24	404.639,53 468.879,404	14.34	24	404.639,53 468.879,404	25	404.638,356 468.872,423	7.079
25	404.638,356 468.872,423	26	404.640,523 468.860,148	12.465	26	404.640,523 468.860,148	27	404.636,188 468.850,824	10.282	27	404.636,188 468.850,824	28	404.624,237 468.842,884	14.348
28	404.624,237 468.842,884	29	404.607,566 468.841,437	16.734	29	404.607,566 468.841,437	30	404.604,132 468.838,004	4.856	30	404.604,132 468.838,004	31	404.603,136 468.831,121	6.955
31	404.603,136 468.831,121	32	404.610,812 468.826,295	9.067	32	404.610,812 468.826,295	33	404.629,572 468.822,248	19.192	33	404.629,572 468.822,248	34	404.651,891 468.812,578	24.324
34	404.651,891 468.812,578	35	404.662,563 468.805,427	12.846	35	404.662,563 468.805,427	36	404.671,31 468.797,171	12.028	36	404.671,31 468.797,171	37	404.687,93 468.779,27	24.427
37	404.687,93 468.779,27	38	404.703,444 468.755,353	28.508	38	404.703,444 468.755,353	39	404.713,766 468.736,328	21.645	39	404.713,766 468.736,328	40	404.723,603 468.727,449	13.252
40	404.723,603 468.727,449	41	404.733,798 468.727,508	10.195	41	404.733,798 468.727,508	42	404.744,556 468.736,322	13.908	42	404.744,556 468.736,322	43	404.757,392 468.747,846	17.25
43	404.757,392 468.747,846	44	404.774,33 468.757,69	19.591	44	404.774,33 468.757,69	45	404.792,059 468.760,075	17.889	45	404.792,059 468.760,075	46	404.802,314 468.757,512	10.57
46	404.802,314 468.757,512	47	404.818,728 468.759,241	16.505	47	404.818,728 468.759,241	48	404.830,722 468.766,813	14.184	48	404.830,722 468.766,813	49	404.845,031 468.767,945	14.354
49	404.845,031 468.767,945	50	404.864,41 468.760,025	20.935	50	404.864,41 468.760,025	51	404.892,142 468.761,722	27.784	51	404.892,142 468.761,722	52	404.928,834 468.767,26	37.108
52	404.928,834 468.767,26	53	404.954,904 468.764,147	26.255	53	404.954,904 468.764,147	54	404.593,602 469.037,338	452.96	54	404.593,602 469.037,338	1	404.582,159 469.027,175	15.305

\*\* Lungimile segmentelor sunt determinate în planul de proiecție Stereo 70 și sunt rotunjite la 1 milimetru.

\*\*\* Distanța dintre puncte este formată din segmente cumulate ce sunt mai mici decât valoarea 1 milimetru.



**DATE DESPRE IMOBILUL NR. 12891**

Oficiul de Cadastru și Publicitate Imobiliară SIBIU  
Biroul de Cadastru și Publicitate Imobiliară Saliste

**A. Partea I. Descrierea imobilului**

TEREN Extravilan

Nr. CF vechi:2039 Jina

Nr. topografic:5481

Adresa: Jud. Sibiu

Nr. Crt	Nr cadastral Nr. topografic	Suprafața* (mp)	Observații / Referințe
A1	102984	19.165	Sector cadastral:134 Teren neimprejmuit;

**B. Partea II. Proprietari și acte**

Inscrieri privitoare la dreptul de proprietate și alte drepturi reale		Referințe
<b>527 / 10/05/2002</b>		
Act Notarial nr. 631, din 09/05/2002 emis de NP. DRAGOMIR NICOLAE;		
B1	Intabulare, drept de PROPRIETATE, cu titlu de drept cumparare, dobandit prin Conventie, cota actuala 1/1, cota initiala 1/1 1) STOICA IOAN	A1

**C. Partea III. SARCINI .**

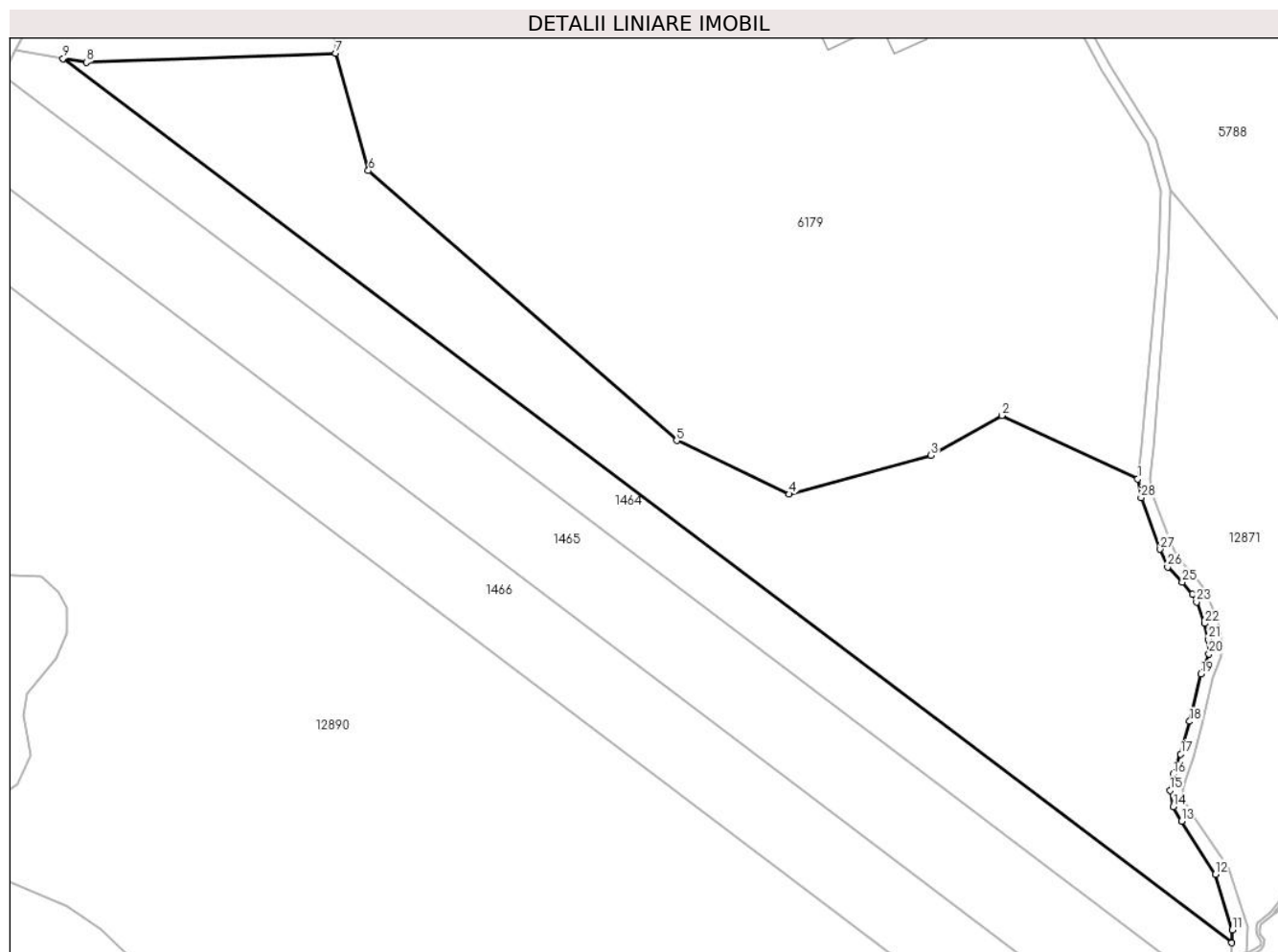
Inscrieri privind dezmembramintele dreptului de proprietate, drepturi reale de garanție și sarcini	Referințe
NU SUNT	

## Anexa Nr. 1 La Partea I

## Teren

Nr cadastral	Suprafața (mp)*	Observații / Referințe
102984	19.165	

\* Suprafața este determinată în planul de proiecție Stereo 70.



## Date referitoare la teren

Crt	Categorie folosință	Intravilan	Suprafața (mp)	Tarla	Parcelă	Nr. topo	Observații / Referințe
1	fânețe (F) - fânețe împădurite	NU	19.165	52	3267/5	5481	

## Lungime Segmente

1) Valorile lungimilor segmentelor sunt obținute din proiecție în plan.

Punct început	X / Y	Punct sfârșit	X / Y	Lungime segment (** (m)
1	404.987,922 468.946,645	2	404.945,241 468.966,554	47.096
3	404.923,044 468.954,033	4	404.878,58 468.941,901	46.089
5	404.843,244 468.958,714	6	404.746,486 469.043,334	128.54
7	404.736,166 469.080,153	8	404.657,964 469.077,295	78.254

Punct început	X / Y	Punct sfârșit	X / Y	Lungime segment (** (m)
2	404.945,241 468.966,554	3	404.923,044 468.954,033	25.485
4	404.878,58 468.941,901	5	404.843,244 468.958,714	39.132
6	404.746,486 469.043,334	7	404.736,166 469.080,153	38.238
8	404.657,964 469.077,295	9	404.650,701 469.078,505	7.363



Punct început	X / Y	Punct sfârșit	X / Y	Lungime segment (** (m)
9	404.650,701 469.078,505	10	405.017,412 468.801,224	459.741
11	405.017,546 468.805,212	12	405.012,346 468.822,736	18.279
13	405.001,701 468.839,383	14	404.999,091 468.843,881	5.2
15	404.998,041 468.849,046	16	404.999,096 468.854,008	5.073
17	405.001,386 468.860,361	18	405.004,18 468.870,645	10.657
19	405.007,762 468.885,498	20	405.010,253 468.891,804	6.78
21	405.010,12 468.896,372	22	405.008,949 468.901,366	5.129
23	405.006,355 468.908,084	24	405.005,125 468.910,524	2.732
25	405.001,876 468.914,354	26	404.997,272 468.919,028	6.561
27	404.994,979 468.924,636	28	404.988,959 468.940,761	17.212

Punct început	X / Y	Punct sfârșit	X / Y	Lungime segment (** (m)
10	405.017,412 468.801,224	11	405.017,546 468.805,212	3.99
12	405.012,346 468.822,736	13	405.001,701 468.839,383	19.76
14	404.999,091 468.843,881	15	404.998,041 468.849,046	5.271
16	404.999,096 468.854,008	17	405.001,386 468.860,361	6.753
18	405.004,18 468.870,645	19	405.007,762 468.885,498	15.279
20	405.010,253 468.891,804	21	405.010,12 468.896,372	4.57
22	405.008,949 468.901,366	23	405.006,355 468.908,084	7.201
24	405.005,125 468.910,524	25	405.001,876 468.914,354	5.022
26	404.997,272 468.919,028	27	404.994,979 468.924,636	6.059
28	404.988,959 468.940,761	1	404.987,922 468.946,645	5.975

\*\* Lungimile segmentelor sunt determinate în planul de proiecție Stereo 70 și sunt rotunjite la 1 milimetru.

\*\*\* Distanța dintre puncte este formată din segmente cumulate ce sunt mai mici decât valoarea 1 milimetru.



**DATE DESPRE IMOBILUL NR. 12892**

Oficiul de Cadastru și Publicitate Imobiliară SIBIU  
Biroul de Cadastru și Publicitate Imobiliară Saliste

**A. Partea I. Descrierea imobilului**

TEREN Extravilan

Adresa: Jud. Sibiu

Nr. Crt	Nr cadastral Nr. topografic	Suprafața* (mp)	Observații / Referințe
A1		2.088	Sector cadastral:139 Teren neimprejmuit;

**B. Partea II. Proprietari și acte**

Inscrieri privitoare la dreptul de proprietate și alte drepturi reale	Referințe
/	
Act Normativ nr. 978, din 05/09/2002 emis de GUVERNUL ROMÂNIEI (Publicată în Monitorul Oficial, Anul XIV nr. 689 bis și se regăesc în Anexa 31 poziția nr. 25; Act administrativ nr. 4531/19.02.2024, eliberat de Primaria Comunei Jina);	
B1	A1
Intabulare, drept de PROPRIETATE, dobandit prin Lege, cota actuala 1/1, cota initiala 1/1 1) <b>COMUNA JINA</b> , CIF:4480130, DOMENIUL PUBLIC	

**C. Partea III. SARCINI .**

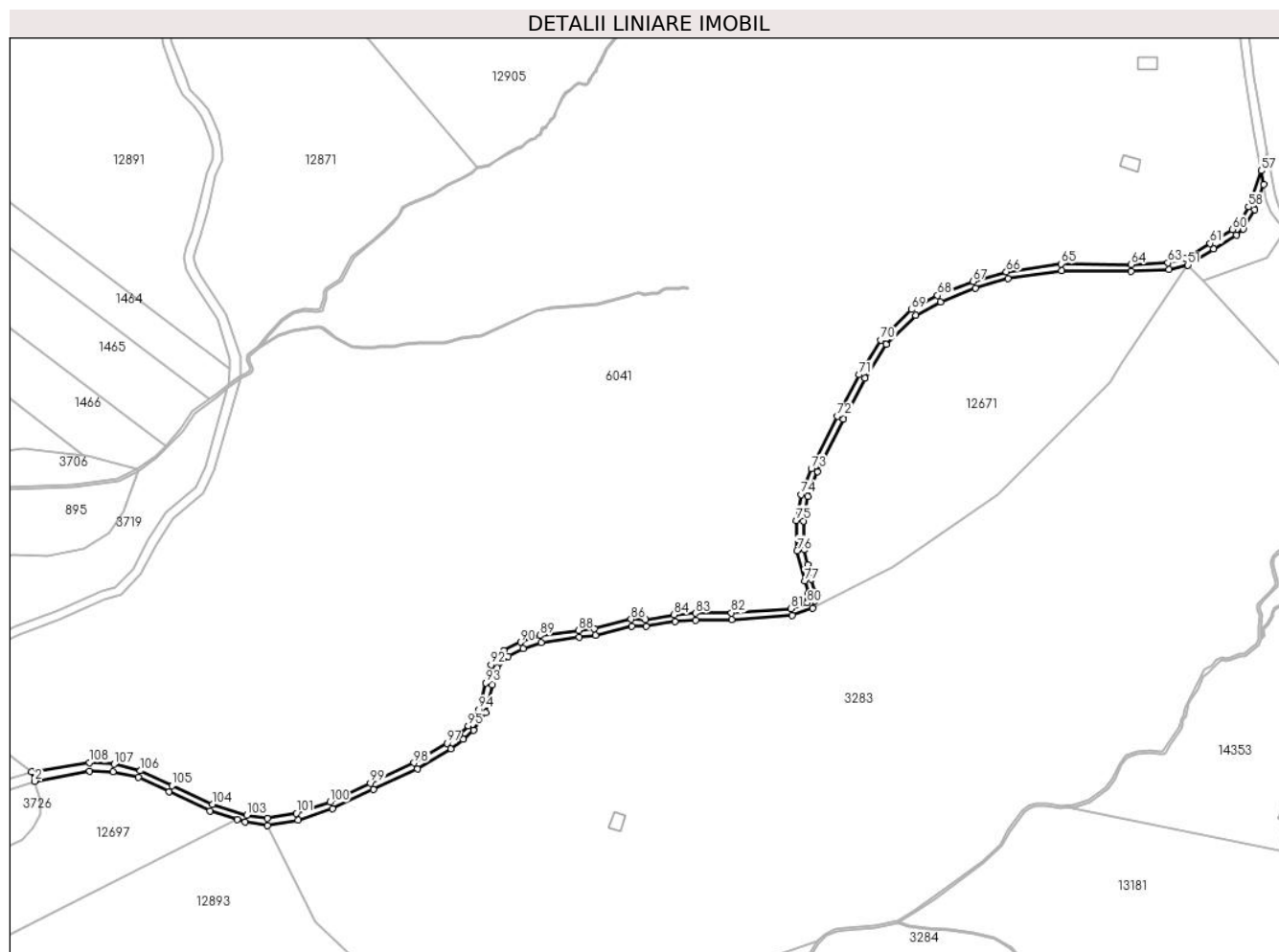
Inscrieri privind dezmembramintele dreptului de proprietate, drepturi reale de garanție și sarcini	Referințe
NU SUNT	

## Anexa Nr. 1 La Partea I

## Teren

Nr cadastral	Suprafața (mp)*	Observații / Referințe
	2.088	

\* Suprafața este determinată în planul de proiecție Stereo 70.



## Date referitoare la teren

Crt	Categorie folosință	Intravilan	Suprafața (mp)	Tarla	Parcelă	Nr. topo	Observații / Referințe
1	drum	NU	2.088	54	3253,3301	-	

## Lungime Segmente

1) Valorile lungimilor segmentelor sunt obținute din proiecție în plan.

Punct început	X / Y	Punct sfârșit	X / Y	Lungime segment
1	404.932,302 468.627,972	2	404.933,669 468.623,814	4.377
4	404.967,387 468.627,799	5	404.978,171 468.625,469	11.033
7	405.009,107 468.611,065	8	405.020,843 468.607,401	12.295
10	405.033,761 468.604,847	11	405.047,02 468.607,136	13.455
13	405.079,445 468.620,254	14	405.098,404 468.629,08	20.913
16	405.118,234 468.641,811	17	405.122,622 468.645,728	5.882
2	404.933,669 468.623,814	3	404.957,347 468.628,279	24.095
5	404.978,171 468.625,469	6	404.991,53 468.619,2	14.757
8	405.020,843 468.607,401	9	405.024,328 468.606,312	3.651
11	405.047,02 468.607,136	12	405.061,879 468.612,007	15.637
14	405.098,404 468.629,08	15	405.112,847 468.637,645	16.792
17	405.122,622 468.645,728	18	405.127,777 468.653,456	9.29
3	404.957,347 468.628,279	4	404.967,387 468.627,799	10.051
6	404.991,53 468.619,2	7	405.009,107 468.611,065	19.368
9	405.024,328 468.606,312	10	405.033,761 468.604,847	9.546
12	405.061,879 468.612,007	13	405.079,445 468.620,254	19.406
15	405.112,847 468.637,645	16	405.118,234 468.641,811	6.81
18	405.127,777 468.653,456	19	405.130,755 468.665,358	12.269

Punct început	X / Y	Punct sfârșit	X / Y	Lungime segment	Punct început	X / Y	Punct sfârșit	X / Y	Lungime segment	Punct început	X / Y	Punct sfârșit	X / Y	Lungime segment
19	405.130,755 468.665,358	20	405.132,77 468.672,472	7.394	20	405.132,77 468.672,472	21	405.137,525 468.677,626	7.012	21	405.137,525 468.677,626	22	405.143,979 468.680,885	7.23
22	405.143,979 468.680,885	23	405.151,845 468.683,576	8.314	23	405.151,845 468.683,576	24	405.168,105 468.685,796	16.41 1	24	405.168,105 468.685,796	25	405.175,021 468.686,614	6.964
25	405.175,021 468.686,614	26	405.190,798 468.690,501	16.24 9	26	405.190,798 468.690,501	27	405.196,899 468.690,43	6.101	27	405.196,899 468.690,43	28	405.209,282 468.692,468	12.55
28	405.209,282 468.692,468	29	405.218,339 468.693,113	9.08	29	405.218,339 468.693,113	30	405.233,701 468.693,33	15.36 4	30	405.233,701 468.693,33	31	405.259,82 468.695,085	26.17 8
31	405.259,82 468.695,085	32	405.268,675 468.698,222	9.394	32	405.268,675 468.698,222	33	405.269,734 468.701,376	3.327	33	405.269,734 468.701,376	34	405.269,754 468.705,204	3.828
34	405.269,754 468.705,204	35	405.268,14 468.710,731	5.758	35	405.268,14 468.710,731	36	405.266,512 468.717,112	6.585	36	405.266,512 468.717,112	37	405.264,883 468.723,494	6.587
37	405.264,883 468.723,494	38	405.264,609 468.735,814	12.32 3	38	405.264,609 468.735,814	39	405.266,453 468.746,329	10.67 5	39	405.266,453 468.746,329	40	405.270,78 468.757,105	11.61 2
40	405.270,78 468.757,105	41	405.281,936 468.779,514	25.03 2	41	405.281,936 468.779,514	42	405.291,204 468.797,266	20.02 6	42	405.291,204 468.797,266	43	405.300,374 468.811,746	17.13 9
43	405.300,374 468.811,746	44	405.312,969 468.824,333	17.80 6	44	405.312,969 468.824,333	45	405.323,666 468.830,114	12.15 9	45	405.323,666 468.830,114	46	405.338,618 468.836,091	16.10 2
46	405.338,618 468.836,091	47	405.352,669 468.840,057	14.6	47	405.352,669 468.840,057	48	405.375,786 468.843,483	23.36 9	48	405.375,786 468.843,483	49	405.405,851 468.843,15	30.06 7
49	405.405,851 468.843,15	50	405.422,0 468.843,94	16.16 8	50	405.422,0 468.843,94	51	405.430,216 468.845,926	8.453	51	405.430,216 468.845,926	52	405.441,387 468.852,748	13.08 9
52	405.441,387 468.852,748	53	405.451,115 468.858,875	11.49 7	53	405.451,115 468.858,875	54	405.454,037 468.861,425	3.878	54	405.454,037 468.861,425	55	405.459,068 468.869,713	9.695
55	405.459,068 468.869,713	56	405.462,867 468.880,577	11.50 9	56	405.462,867 468.880,577	57	405.461,782 468.886,563	6.084	57	405.461,782 468.886,563	58	405.456,34 468.871,001	16.48 6
58	405.456,34 468.871,001	59	405.451,714 468.863,379	8.916	59	405.451,714 468.863,379	60	405.449,319 468.861,289	3.179	60	405.449,319 468.861,289	61	405.439,806 468.855,298	11.24 2
61	405.439,806 468.855,298	62	405.429,054 468.848,731	12.59 9	62	405.429,054 468.848,731	63	405.421,57 468.846,922	7.7	63	405.421,57 468.846,922	64	405.405,794 468.846,15	15.79 5
64	405.405,794 468.846,15	65	405.375,581 468.846,486	30.21 5	65	405.375,581 468.846,486	66	405.352,039 468.842,996	23.79 9	66	405.352,039 468.842,996	67	405.337,651 468.838,935	14.95
67	405.337,651 468.838,935	68	405.322,391 468.832,836	16.43 4	68	405.322,391 468.832,836	69	405.311,158 468.826,764	12.76 9	69	405.311,158 468.826,764	70	405.298,017 468.813,633	18.57 7
70	405.298,017 468.813,633	71	405.288,602 468.798,765	17.59 8	71	405.288,602 468.798,765	72	405.279,263 468.780,877	20.17 9	72	405.279,263 468.780,877	73	405.268,041 468.758,335	25.18 1
73	405.268,041 468.758,335	74	405.263,553 468.747,156	12.04 6	74	405.263,553 468.747,156	75	405.261,603 468.736,042	11.28 4	75	405.261,603 468.736,042	76	405.261,891 468.723,084	12.96 1
76	405.261,891 468.723,084	77	405.265,246 468.709,939	13.56 6	77	405.265,246 468.709,939	78	405.266,751 468.704,799	5.356	78	405.266,751 468.704,799	79	405.266,737 468.701,874	2.925
79	405.266,737 468.701,874	80	405.266,296 468.700,562	1.384	80	405.266,296 468.700,562	81	405.259,207 468.698,05	7.521	81	405.259,207 468.698,05	82	405.233,579 468.696,328	25.68 6
82	405.233,579 468.696,328	83	405.218,211 468.696,111	15.37	83	405.218,211 468.696,111	84	405.208,931 468.695,45	9.304	84	405.208,931 468.695,45	85	405.196,672 468.693,433	12.42 4
85	405.196,672 468.693,433	86	405.190,452 468.693,506	6.22	86	405.190,452 468.693,506	87	405.174,484 468.689,571	16.44 6	87	405.174,484 468.689,571	88	405.167,726 468.688,772	6.805
88	405.167,726 468.688,772	89	405.151,15 468.686,509	16.73	89	405.151,15 468.686,509	90	405.142,812 468.683,656	8.813	90	405.142,812 468.683,656	91	405.135,688 468.680,059	7.981
91	405.135,688 468.680,059	92	405.130,079 468.673,979	8.272	92	405.130,079 468.673,979	93	405.127,856 468.666,131	8.157	93	405.127,856 468.666,131	94	405.124,993 468.654,689	11.79 5
94	405.124,993 468.654,689	95	405.120,338 468.647,711	8.388	95	405.120,338 468.647,711	96	405.116,315 468.644,12	5.393	96	405.116,315 468.644,12	97	405.111,158 468.640,132	6.519
97	405.111,158 468.640,132	98	405.097,003 468.631,736	16.45 8	98	405.097,003 468.631,736	99	405.078,175 468.622,972	20.76 8	99	405.078,175 468.622,972	100	405.060,771 468.614,801	19.22 7
100	405.060,771 468.614,801	101	405.046,293 468.610,055	15.23 6	101	405.046,293 468.610,055	102	405.033,735 468.607,887	12.74 4	102	405.033,735 468.607,887	103	405.025,009 468.609,242	8.831
103	405.025,009 468.609,242	104	405.010,189 468.613,87	15.52 6	104	405.010,189 468.613,87	105	404.992,797 468.621,919	19.16 4	105	404.992,797 468.621,919	106	404.979,165 468.628,316	15.05 8
106	404.979,165 468.628,316	107	404.967,835 468.631,171	11.68 4	107	404.967,835 468.631,171	108	404.957,114 468.631,803	10.74	108	404.957,114 468.631,803	1	404.932,302 468.627,972	25.10 6

\*\* Lungimile segmentelor sunt determinate în planul de proiecție Stereo 70 și sunt rotunjite la 1 milimetru.

\*\*\* Distanța dintre puncte este formată din segmente cumulate ce sunt mai mici decât valoarea 1 milimetru.



**DATE DESPRE IMOBILUL NR. 12893**

Oficiul de Cadastru și Publicitate Imobiliară SIBIU  
Biroul de Cadastru și Publicitate Imobiliară Saliste

**A. Partea I. Descrierea imobilului**

TEREN Extravilan

Nr. CF vechi:5563JINA

Nr. topografic:parte din nr. top 5506/2

Adresa: Jud. Sibiu

Nr. Crt	Nr cadastral Nr. topografic	Suprafața* (mp)	Observații / Referințe
A1		Din acte: 103.590 Masurata: 23.210	Sector cadastral:139 Teren neimprejmuit;

**B. Partea II. Proprietari și acte**

Inscrieri privitoare la dreptul de proprietate și alte drepturi reale		Referințe
<b>443 / 28/01/1974</b>		
Act Notarial nr. 1474, din 01/01/1973 emis de NOTARIATUL DE STAT JUD.SIBIU;		
B1	Intabulare, drept de PROPRIETATE,cu titlu de moștenire, dobandit prin Succesiune, cota actuala 2/11, cota initiala 2/11 1) <b>SAVA IOAN</b> , fiu <i>OBSERVATII: ,poziție preluată din CF 5563 Jina</i>	A1
B2	Intabulare, drept de PROPRIETATE,cu titlu de moștenire, dobandit prin Succesiune, cota actuala 7/11, cota initiala 7/11 1) <b>SAVA GHEORGHE</b> , fiu <i>OBSERVATII: ,poziție preluată din CF 5563 Jina</i>	A1
B3	Intabulare, drept de PROPRIETATE,cu titlu de moștenire, dobandit prin Succesiune, cota actuala 2/11, cota initiala 2/11 1) <b>SAVA DUMITRU</b> , fiu <i>OBSERVATII: ,poziție preluată din CF 5563 Jina</i>	A1

**C. Partea III. SARCINI .**

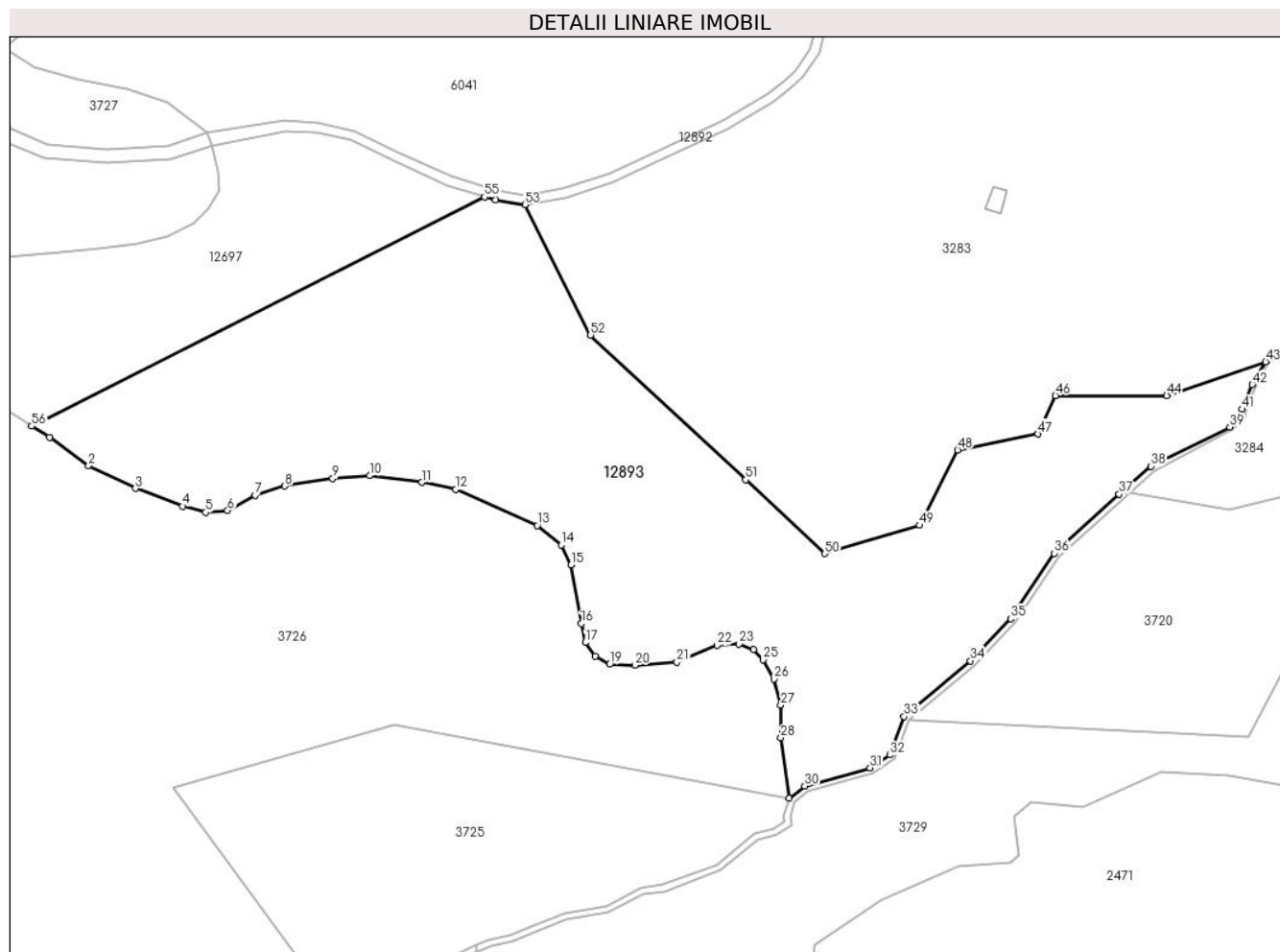
Inscrieri privind dezmembramintele dreptului de proprietate, drepturi reale de garanție și sarcini	Referințe
NU SUNT	

## Anexa Nr. 1 La Partea I

## Teren

Nr cadastral	Suprafața (mp)*	Observații / Referințe
	Din acte: 103.590 Masurata: 23.210	

\* Suprafața este determinată în planul de proiecție Stereo 70.



## Date referitoare la teren

Crt	Categorie folosință	Intra vilan	Suprafața (mp)	Tarla	Parcelă	Nr. topo	Observații / Referințe
1	fânețe (F) - fânețe împădurite	NU	23.210	54	3349/1	parte din nr. top 5506/2	

## Lungime Segmente

1) Valorile lungimilor segmentelor sunt obținute din proiecție în plan.

Punct început	X / Y	Punct sfârșit	X / Y	Lungime segment
1	404.881,953 468.530,632	2	404.894,403 468.521,576	15.395
4	404.924,378 468.508,571	5	404.931,798 468.506,643	7.666
7	404.947,619 468.512,122	8	404.957,149 468.515,064	9.974
10	404.984,245 468.518,325	11	405.000,863 468.516,237	16.749
2	404.894,403 468.521,576	3	404.909,411 468.514,252	16.7
5	404.931,798 468.506,643	6	404.938,812 468.507,237	7.039
8	404.957,149 468.515,064	9	404.972,403 468.517,422	15.435
11	405.000,863 468.516,237	12	405.011,696 468.513,939	11.074
3	404.909,411 468.514,252	4	404.924,378 468.508,571	16.009
6	404.938,812 468.507,237	7	404.947,619 468.512,122	10.071
9	404.972,403 468.517,422	10	404.984,245 468.518,325	11.876
12	405.011,696 468.513,939	13	405.037,723 468.502,393	28.473



Punct început	X / Y	Punct sfârșit	X / Y	Lungime segment	Punct început	X / Y	Punct sfârșit	X / Y	Lungime segment	Punct început	X / Y	Punct sfârșit	X / Y	Lungime segment
13	405.037,723 468.502,393	14	405.045,385 468.496,209	9.846	14	405.045,385 468.496,209	15	405.048,536 468.489,912	7.041	15	405.048,536 468.489,912	16	405.051,812 468.471,097	19.098
16	405.051,812 468.471,097	17	405.053,133 468.465,08	6.16	17	405.053,133 468.465,08	18	405.056,158 468.460,743	5.288	18	405.056,158 468.460,743	19	405.060,839 468.458,106	5.373
19	405.060,839 468.458,106	20	405.068,931 468.457,788	8.098	20	405.068,931 468.457,788	21	405.082,356 468.458,813	13.464	21	405.082,356 468.458,813	22	405.095,17 468.464,175	13.891
22	405.095,17 468.464,175	23	405.102,235 468.464,598	7.078	23	405.102,235 468.464,598	24	405.106,7 468.462,755	4.83	24	405.106,7 468.462,755	25	405.109,92 468.459,58	4.522
25	405.109,92 468.459,58	26	405.113,269 468.453,458	6.978	26	405.113,269 468.453,458	27	405.115,536 468.445,047	8.711	27	405.115,536 468.445,047	28	405.115,505 468.434,628	10.419
28	405.115,505 468.434,628	29	405.118,16 468.415,313	19.497	29	405.118,16 468.415,313	30	405.123,167 468.419,28	6.388	30	405.123,167 468.419,28	31	405.144,0 468.425,039	21.614
31	405.144,0 468.425,039	32	405.150,338 468.429,146	7.552	32	405.150,338 468.429,146	33	405.154,915 468.441,433	13.112	33	405.154,915 468.441,433	34	405.176,082 468.459,227	27.653
34	405.176,082 468.459,227	35	405.189,035 468.472,698	18.688	35	405.189,035 468.472,698	36	405.202,893 468.493,574	25.057	36	405.202,893 468.493,574	37	405.223,588 468.512,449	28.01
37	405.223,588 468.512,449	38	405.233,782 468.521,392	13.561	38	405.233,782 468.521,392	39	405.258,946 468.533,865	28.086	39	405.258,946 468.533,865	40	405.262,282 468.537,164	4.692
40	405.262,282 468.537,164	41	405.262,858 468.539,555	2.459	41	405.262,858 468.539,555	42	405.266,142 468.547,461	8.561	42	405.266,142 468.547,461	43	405.270,389 468.554,775	8.458
43	405.270,389 468.554,775	44	405.238,807 468.543,922	33.395	44	405.238,807 468.543,922	45	405.203,263 468.543,963	35.544	45	405.203,263 468.543,963	46	405.203,258 468.543,963	0.005
46	405.203,258 468.543,963	47	405.197,708 468.531,683	13.476	47	405.197,708 468.531,683	48	405.171,993 468.526,597	26.213	48	405.171,993 468.526,597	49	405.159,84 468.502,535	26.957
49	405.159,84 468.502,535	50	405.129,627 468.493,422	31.557	50	405.129,627 468.493,422	51	405.104,356 468.517,04	34.589	51	405.104,356 468.517,04	52	405.054,717 468.563,252	67.82
52	405.054,717 468.563,252	53	405.033,761 468.604,847	46.576	53	405.033,761 468.604,847	54	405.024,328 468.606,312	9.546	54	405.024,328 468.606,312	55	405.020,843 468.607,401	3.651
55	405.020,843 468.607,401	56	404.876,231 468.534,174	162.095	56	404.876,231 468.534,174	1	404.881,953 468.530,632	6.73					

\*\* Lungimile segmentelor sunt determinate în planul de proiecție Stereo 70 și sunt rotunjite la 1 milimetru.

\*\*\* Distanța dintre puncte este formată din segmente cumulate ce sunt mai mici decât valoarea 1 milimetru.



**DATE DESPRE IMOBILUL NR. 12894**

Oficiul de Cadastru și Publicitate Imobiliară SIBIU  
Biroul de Cadastru și Publicitate Imobiliară Saliste

**A. Partea I. Descrierea imobilului**

TEREN Extravilan

Nr. CF vechi:3970 Jina  
Nr. topografic:5510

Adresa: Jud. Sibiu

Nr. Crt	Nr cadastral Nr. topografic	Suprafața* (mp)	Observații / Referințe
A1	102573	5.754	Sector cadastral:139 Teren neimprejmuit;

**B. Partea II. Proprietari și acte**

Inscrieri privitoare la dreptul de proprietate și alte drepturi reale		Referințe
<b>443 / 28/01/1974</b>		
Act Notarial nr. 1474/1973, din 01/01/1973 emis de NOTARIATUL DE STAT JUDETEAN SIBIU;		
B1	Intabulare, drept de PROPRIETATE, cu titlu de drept mostenire, dobandit prin Succesiune, cota actuala 1/2, cota initiala 1/2 1) SAVA IOAN <i>OBSERVATII: (provenita din conversia CF 3970)Jina</i>	A1
B2	Intabulare, drept de PROPRIETATE, cu titlu de drept mostenire, dobandit prin Succesiune, cota actuala 1/2, cota initiala 1/2 1) SAVA DUMITRU <i>OBSERVATII: (provenita din conversia CF 3970)Jina</i>	A1
<b>3384 / 25/03/2015</b>		
Hotarare Judecatoreasca nr. 236, din 13/05/2014 emis de JUDECATORIA SALISTE (definitiva si irevocabila la data de 19.12.2014 in dosar nr. 825/294/2013 prin decizia civila nr. 665/19.12.2014 pronuntata de Tribunalului Sibiu la data de 19.12.2014);		
B3	se noteaza spre informare sentinta civila nr. 236/2014 emisa de Judecatoria Saliste in dosar nr. 825/294/2013, definitiva prin decizia civila nr.665/2014 pronuntata de Tribunalul Sibiu la data de 19.12.2014, avand ca obiect sistare indiviziune	A1
/		
Act Administrativ nr. 16231, din 18/12/2023 emis de PRIMĂRIA COMUNEI JINA;		
B4	Se noteaza posesia factica asupra suprafetei de 5754 mp in favoarea lui 1) SAVA VASILE	A1

**C. Partea III. SARCINI .**

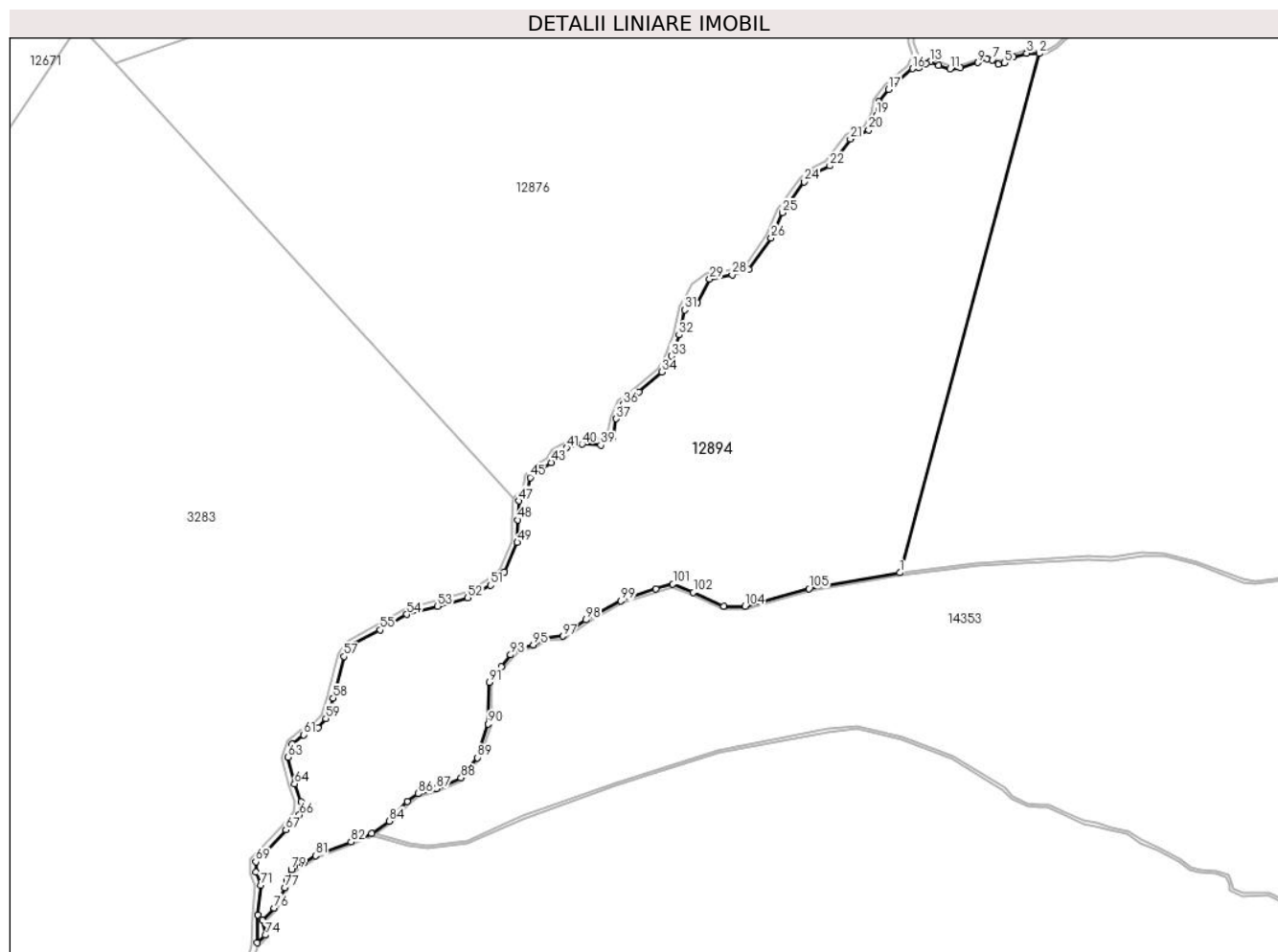
Inscrieri privind dezmembramintele dreptului de proprietate, drepturi reale de garanție și sarcini	Referințe
NU SUNT	

## Anexa Nr. 1 La Partea I

## Teren

Nr cadastral	Suprafața (mp)*	Observații / Referințe
102573	5.754	

\* Suprafața este determinată în planul de proiecție Stereo 70.



## Date referitoare la teren

Crt	Categorie folosință	Intravilan	Suprafața (mp)	Tarla	Parcelă	Nr. topo	Observații / Referințe
1	faneata	NU	5.754	54	3341/3	5510	

## Lungime Segmente

1) Valorile lungimilor segmentelor sunt obținute din proiecție în plan.

Punct început	X / Y	Punct sfârșit	X / Y	Lungime segment	Punct început	X / Y	Punct sfârșit	X / Y	Lungime segment	Punct început	X / Y	Punct sfârșit	X / Y	Lungime segment
1	405.573,793 468.750,1	2	405.598,19 468.840,789	93.913	2	405.598,19 468.840,789	3	405.595,929 468.840,839	2.262	3	405.595,929 468.840,839	4	405.593,597 468.840,184	2.422
4	405.593,597 468.840,184	5	405.592,033 468.839,157	1.871	5	405.592,033 468.839,157	6	405.590,96 468.838,897	1.104	6	405.590,96 468.838,897	7	405.589,933 468.839,678	1.29
7	405.589,933 468.839,678	8	405.589,028 468.839,893	0.93	8	405.589,028 468.839,893	9	405.587,429 468.839,201	1.742	9	405.587,429 468.839,201	10	405.584,393 468.838,266	3.177
10	405.584,393 468.838,266	11	405.582,553 468.838,129	1.845	11	405.582,553 468.838,129	12	405.580,606 468.838,741	2.041	12	405.580,606 468.838,741	13	405.579,134 468.839,339	1.589
13	405.579,134 468.839,339	14	405.578,383 468.839,033	0.811	14	405.578,383 468.839,033	15	405.577,095 468.838,251	1.507	15	405.577,095 468.838,251	16	405.575,99 468.838,15	1.11
16	405.575,99 468.838,15	17	405.571,816 468.834,524	5.529	17	405.571,816 468.834,524	18	405.570,091 468.832,376	2.755	18	405.570,091 468.832,376	19	405.569,667 468.830,001	2.413

Punct început	X / Y	Punct sfârșit	X / Y	Lungime segment	Punct început	X / Y	Punct sfârșit	X / Y	Lungime segment	Punct început	X / Y	Punct sfârșit	X / Y	Lungime segment
19	405.569,667 468.830,001	20	405.568,332 468.827,463	2.868	20	405.568,332 468.827,463	21	405.565,136 468.825,856	3.577	21	405.565,136 468.825,856	22	405.561,554 468.821,171	5.897
22	405.561,554 468.821,171	23	405.559,275 468.820,032	2.548	23	405.559,275 468.820,032	24	405.557,093 468.818,34	2.761	24	405.557,093 468.818,34	25	405.553,272 468.813,001	6.565
25	405.553,272 468.813,001	26	405.551,268 468.808,597	4.839	26	405.551,268 468.808,597	27	405.547,408 468.803,119	6.701	27	405.547,408 468.803,119	28	405.544,489 468.802,147	3.077
28	405.544,489 468.802,147	29	405.540,524 468.801,39	4.037	29	405.540,524 468.801,39	30	405.538,415 468.797,305	4.597	30	405.538,415 468.797,305	31	405.536,177 468.796,009	2.586
31	405.536,177 468.796,009	32	405.535,204 468.791,633	4.483	32	405.535,204 468.791,633	33	405.533,836 468.787,957	3.922	33	405.533,836 468.787,957	34	405.532,188 468.785,148	3.257
34	405.532,188 468.785,148	35	405.528,182 468.781,662	5.31	35	405.528,182 468.781,662	36	405.525,436 468.779,531	3.476	36	405.525,436 468.779,531	37	405.524,208 468.776,98	2.831
37	405.524,208 468.776,98	38	405.523,594 468.773,751	3.287	38	405.523,594 468.773,751	39	405.521,51 468.772,398	2.485	39	405.521,51 468.772,398	40	405.518,255 468.772,574	3.26
40	405.518,255 468.772,574	41	405.515,541 468.771,928	2.79	41	405.515,541 468.771,928	42	405.513,7 468.770,895	2.111	42	405.513,7 468.770,895	43	405.512,858 468.769,34	1.768
43	405.512,858 468.769,34	44	405.510,536 468.768,052	2.655	44	405.510,536 468.768,052	45	405.509,15 468.766,73	1.915	45	405.509,15 468.766,73	46	405.508,763 468.764,249	2.511
46	405.508,763 468.764,249	47	405.507,183 468.762,638	2.256	47	405.507,183 468.762,638	48	405.507,022 468.759,336	3.306	48	405.507,022 468.759,336	49	405.506,925 468.755,405	3.932
49	405.506,925 468.755,405	50	405.504,636 468.750,217	5.671	50	405.504,636 468.750,217	51	405.502,244 468.747,918	3.318	51	405.502,244 468.747,918	52	405.498,278 468.745,694	4.547
52	405.498,278 468.745,694	53	405.492,985 468.744,238	5.49	53	405.492,985 468.744,238	54	405.487,6 468.742,82	5.569	54	405.487,6 468.742,82	55	405.482,957 468.740,114	5.374
55	405.482,957 468.740,114	56	405.477,828 468.737,337	5.833	56	405.477,828 468.737,337	57	405.476,598 468.735,484	2.224	57	405.476,598 468.735,484	58	405.474,731 468.728,194	7.525
58	405.474,731 468.728,194	59	405.473,449 468.724,638	3.78	59	405.473,449 468.724,638	60	405.472,071 468.723,069	2.088	60	405.472,071 468.723,069	61	405.469,57 468.721,819	2.796
61	405.469,57 468.721,819	62	405.467,583 468.720,154	2.592	62	405.467,583 468.720,154	63	405.466,846 468.717,879	2.391	63	405.466,846 468.717,879	64	405.467,996 468.713,268	4.752
64	405.467,996 468.713,268	65	405.469,116 468.710,07	3.388	65	405.469,116 468.710,07	66	405.468,86 468.707,8	2.284	66	405.468,86 468.707,8	67	405.466,456 468.705,197	3.543
67	405.466,456 468.705,197	68	405.462,905 468.701,296	5.275	68	405.462,905 468.701,296	69	405.461,209 468.699,634	2.375	69	405.461,209 468.699,634	70	405.461,209 468.697,812	1.822
70	405.461,209 468.697,812	71	405.462,073 468.695,51	2.459	71	405.462,073 468.695,51	72	405.461,595 468.690,342	5.19	72	405.461,595 468.690,342	73	405.461,49 468.685,475	4.868
73	405.461,49 468.685,475	74	405.462,878 468.686,82	1.933	74	405.462,878 468.686,82	75	405.462,431 468.689,429	2.647	75	405.462,431 468.689,429	76	405.464,429 468.691,546	2.911
76	405.464,429 468.691,546	77	405.466,275 468.695,108	4.012	77	405.466,275 468.695,108	78	405.466,617 468.696,449	1.384	78	405.466,617 468.696,449	79	405.467,431 468.698,207	1.937
79	405.467,431 468.698,207	80	405.469,645 468.699,528	2.578	80	405.469,645 468.699,528	81	405.471,629 468.700,7	2.304	81	405.471,629 468.700,7	82	405.477,856 468.703,071	6.663
82	405.477,856 468.703,071	83	405.481,476 468.704,564	3.916	83	405.481,476 468.704,564	84	405.484,544 468.706,724	3.752	84	405.484,544 468.706,724	85	405.487,703 468.710,121	4.639
85	405.487,703 468.710,121	86	405.489,625 468.711,53	2.383	86	405.489,625 468.711,53	87	405.492,767 468.712,381	3.255	87	405.492,767 468.712,381	88	405.497,082 468.714,286	4.717
88	405.497,082 468.714,286	89	405.499,941 468.717,802	4.532	89	405.499,941 468.717,802	90	405.501,813 468.723,687	6.176	90	405.501,813 468.723,687	91	405.502,007 468.730,994	7.31
91	405.502,007 468.730,994	92	405.504,107 468.733,693	3.42	92	405.504,107 468.733,693	93	405.505,739 468.735,762	2.635	93	405.505,739 468.735,762	94	405.507,152 468.737,09	1.939
94	405.507,152 468.737,09	95	405.509,728 468.737,475	2.605	95	405.509,728 468.737,475	96	405.511,757 468.738,784	2.415	96	405.511,757 468.738,784	97	405.514,838 468.739,037	3.091
97	405.514,838 468.739,037	98	405.518,937 468.741,858	4.976	98	405.518,937 468.741,858	99	405.525,044 468.745,208	6.965	99	405.525,044 468.745,208	100	405.531,136 468.747,238	6.421
100	405.531,136 468.747,238	101	405.534,121 468.748,162	3.125	101	405.534,121 468.748,162	102	405.537,697 468.746,644	3.885	102	405.537,697 468.746,644	103	405.542,99 468.744,28	5.797
103	405.542,99 468.744,28	104	405.546,746 468.744,28	3.756	104	405.546,746 468.744,28	105	405.557,918 468.747,308	11.57 5	105	405.557,918 468.747,308	1	405.573,793 468.750,1	16.11 9

\*\* Lungimile segmentelor sunt determinate în planul de proiecție Stereo 70 și sunt rotunjite la 1 milimetru.

\*\*\* Distanța dintre puncte este formată din segmente cumulate ce sunt mai mici decât valoarea 1 milimetru.



**DATE DESPRE IMOBILUL NR. 12895**

Oficiul de Cadastru și Publicitate Imobiliară SIBIU  
Biroul de Cadastru și Publicitate Imobiliară Saliste

**A. Partea I. Descrierea imobilului**

TEREN Extravilan

Nr. CF vechi:3054 Jina

Nr. topografic:5521/2

Adresa: Jud. Sibiu

Nr. Crt	Nr cadastral Nr. topografic	Suprafața* (mp)	Observații / Referințe
A1	101930	25.898	Sector cadastral:139 Teren neimprejmuit;

**B. Partea II. Proprietari și acte**

Inscrieri privitoare la dreptul de proprietate și alte drepturi reale		Referințe
<b>3710 / 20/12/1911</b>		
Act Notarial nr. 0, din 01/01/1911 emis de -;		
B1	Intabulare, drept de PROPRIETATE, cu titlu de drept donatie, dobandit prin Conventie, cota actuala 6/9, cota initiala 2/3 1) <b>HULEA DUMITRU</b> <i>OBSERVATII: (provenita din conversia CF 3054Jina)</i>	A1
<b>443 / 28/01/1974</b>		
Act Notarial nr. 1474/1973, din 01/01/1973 emis de NOTARIATUL DE STAT JUDETEAN SIBIU;		
B2	Intabulare, drept de PROPRIETATE, cu titlu de drept mostenire, dobandit prin Succesiune, cota actuala 2/9, cota initiala 4/18 1) <b>SAVA IOAN</b> <i>OBSERVATII: (provenita din conversia CF 3054Jina)</i>	A1
B3	Intabulare, drept de PROPRIETATE, cu titlu de drept mostenire, dobandit prin Succesiune, cota actuala 1/9, cota initiala 2/18 1) <b>SAVA DUMITRU</b> <i>OBSERVATII: (provenita din conversia CF 3054Jina)</i>	A1
/		
Act Administrativ nr. 16313, din 18/12/2023 emis de PRIMĂRIA COMUNEI JINA;		
B4	Se noteaza posesia factica asupra suprafetei de 25898 mp in favoarea lui 1) <b>SAVA VASILE</b>	A1

**C. Partea III. SARCINI .**

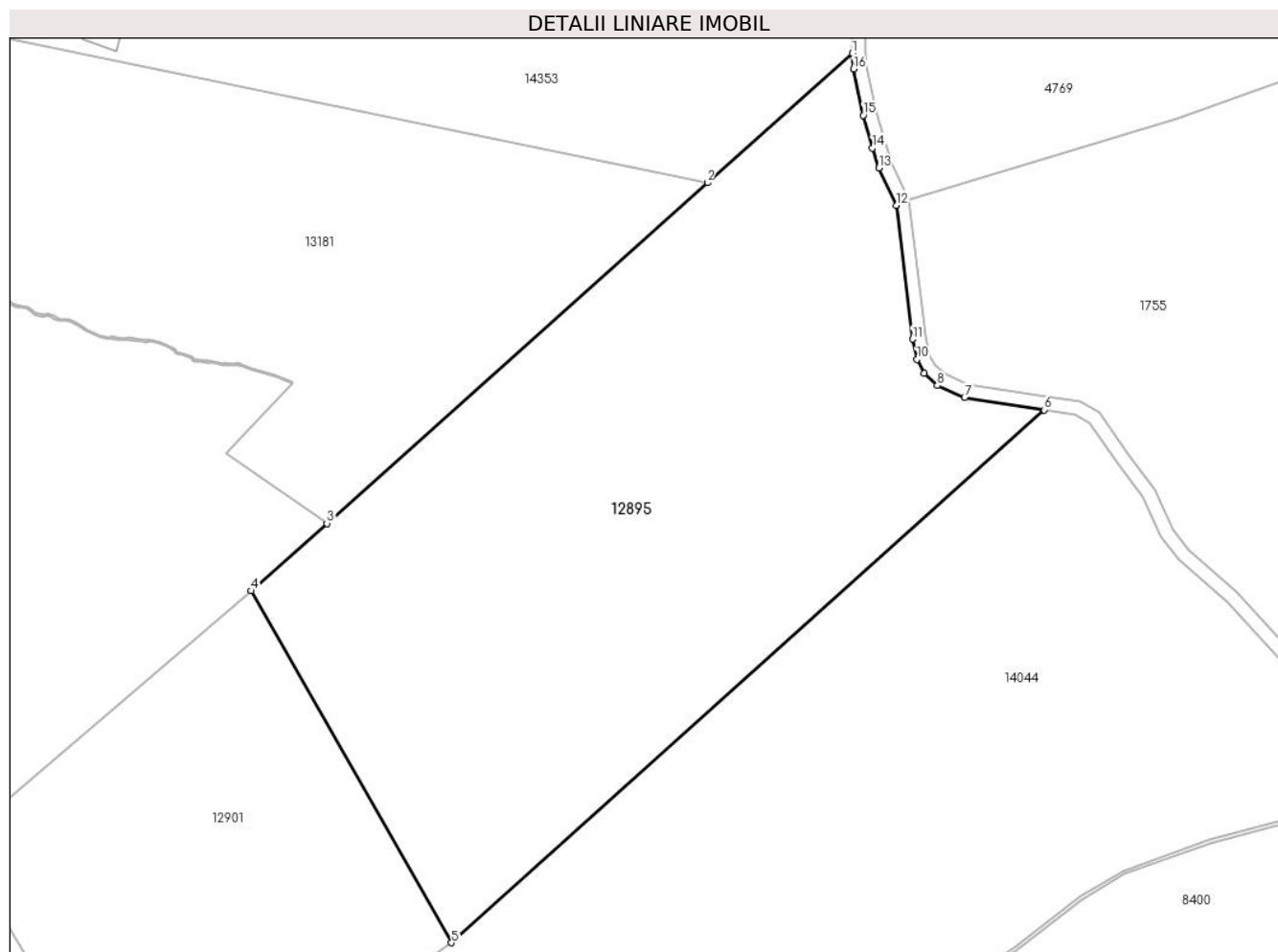
Inscrieri privind dezmembramintele dreptului de proprietate, drepturi reale de garanție și sarcini	Referințe
NU SUNT	

## Anexa Nr. 1 La Partea I

## Teren

Nr cadastral	Suprafața (mp)*	Observații / Referințe
101930	25.898	

\* Suprafața este determinată în planul de proiecție Stereo 70.



## Date referitoare la teren

Crt	Categorie folosință	Intra vilan	Suprafața (mp)	Tarla	Parcelă	Nr. topo	Observații / Referințe
1	faneata	NU	25.898	54	3341/4	5521/2	

## Lungime Segmente

1) Valorile lungimilor segmentelor sunt obținute din proiecție în plan.

Punct început	X / Y	Punct sfârșit	X / Y	Lungime segment (** (m)
1	405.697,88 468.593,88	2	405.655,212 468.555,722	57.242
2	405.655,212 468.555,722	3	405.542,943 468.455,317	150.617
3	405.542,943 468.455,317	4	405.520,696 468.435,42	29.847
4	405.520,696 468.435,42	5	405.579,726 468.331,705	119.337
5	405.579,726 468.331,705	6	405.754,448 468.488,757	234.932



Punct început	X / Y	Punct sfârşit	X / Y	Lungime segment (** (m)
6	405.754,448 468.488,757	7	405.731,046 468.492,415	23.686
7	405.731,046 468.492,415	8	405.723,001 468.495,931	8.78
8	405.723,001 468.495,931	9	405.719,087 468.499,484	5.286
9	405.719,087 468.499,484	10	405.717,003 468.503,609	4.622
10	405.717,003 468.503,609	11	405.715,678 468.509,635	6.17
11	405.715,678 468.509,635	12	405.710,96 468.549,083	39.729
12	405.710,96 468.549,083	13	405.705,774 468.560,028	12.111
13	405.705,774 468.560,028	14	405.703,905 468.565,906	6.168
14	405.703,905 468.565,906	15	405.701,197 468.575,595	10.06
15	405.701,197 468.575,595	16	405.698,346 468.589,305	14.003
16	405.698,346 468.589,305	1	405.697,88 468.593,88	4.599

\*\* Lungimile segmentelor sunt determinate în planul de proiecție Stereo 70 și sunt rotunjite la 1 milimetru.

\*\*\* Distanța dintre puncte este formată din segmente cumulate ce sunt mai mici decât valoarea 1 milimetru.



**DATE DESPRE IMOBILUL NR. 12896**

Oficiul de Cadastru și Publicitate Imobiliară SIBIU  
Biroul de Cadastru și Publicitate Imobiliară Saliste

**A. Partea I. Descrierea imobilului**

TEREN Extravilan

Nr. CF vechi:2587 Jina  
Nr. topografic:5378

Adresa: Jud. Sibiu

Nr. Crt	Nr cadastral Nr. topografic	Suprafața* (mp)	Observații / Referințe
A1	103233	6.957	Sector cadastral:60 Teren neimprejmuit;

**B. Partea II. Proprietari și acte**

Inscrieri privitoare la dreptul de proprietate și alte drepturi reale	Referințe
<b>9113 / 13/07/2018</b>	
Act Notarial nr. 1289, din 12/07/2018 emis de NP. POPA - LUPAS GEORGE;	
B2	A1
Intabulare, drept de PROPRIETATE, dobandit prin Conventie, cota actuala 1/1, cota initiala 1/1	
1) <b>BOGDĂNEL CONSTANTIN</b> , necasatorit, bun propriu	

**C. Partea III. SARCINI .**

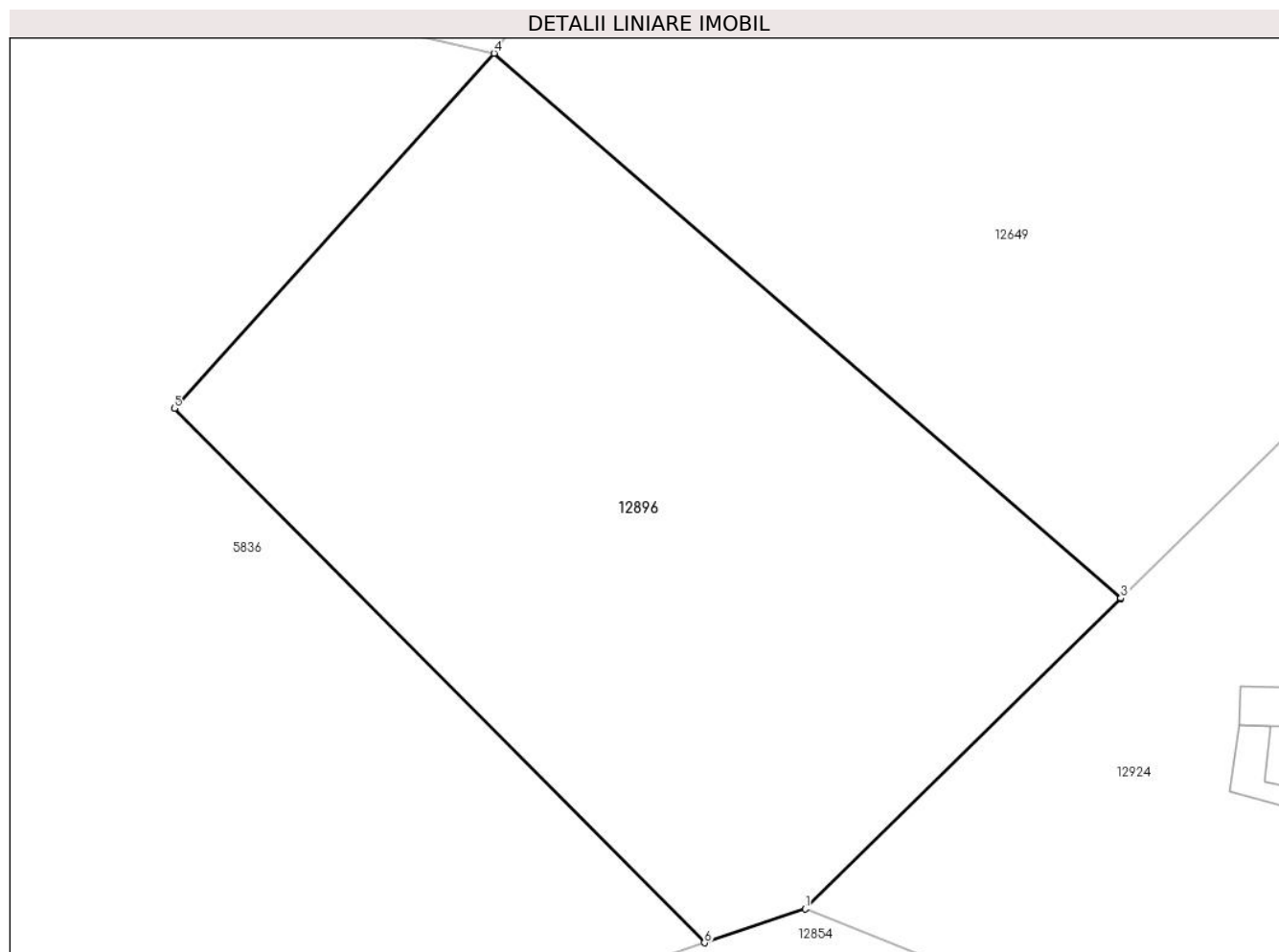
Inscrieri privind dezmembramintele dreptului de proprietate, drepturi reale de garanție și sarcini	Referințe
NU SUNT	

## Anexa Nr. 1 La Partea I

## Teren

Nr cadastral	Suprafața (mp)*	Observații / Referințe
103233	6.957	

\* Suprafața este determinată în planul de proiecție Stereo 70.



## Date referitoare la teren

Crt	Categorie folosință	Intravilan	Suprafața (mp)	Tarla	Parcelă	Nr. topo	Observații / Referințe
1	faneata	NU	6.957	46	2906/5	5378	

## Lungime Segmente

1) Valorile lungimilor segmentelor sunt obținute din proiecție în plan.

Punct început	X / Y	Punct sfârșit	X / Y	Lungime segment (** (m)
1	401.932,06 471.531,973	2	401.973,076 471.572,339	57.548
2	401.973,076 471.572,339	3	401.973,101 471.572,363	0.035
3	401.973,101 471.572,363	4	401.891,561 471.643,194	108.008
4	401.891,561 471.643,194	5	401.849,955 471.597,027	62.149
5	401.849,955 471.597,027	6	401.918,921 471.527,567	97.883

Punct început	X / Y	Punct sfârșit	X / Y	Lungime segment (** (m)
6	401.918,921 471.527,567	1	401.932,06 471.531,973	13.858

\*\* Lungimile segmentelor sunt determinate în planul de proiecție Stereo 70 și sunt rotunjite la 1 milimetru.

\*\*\* Distanța dintre puncte este formată din segmente cumulate ce sunt mai mici decât valoarea 1 milimetru.



**DATE DESPRE IMOBILUL NR. 12897**

Oficiul de Cadastru și Publicitate Imobiliară SIBIU  
Biroul de Cadastru și Publicitate Imobiliară Saliste

**A. Partea I. Descrierea imobilului**

TEREN Extravilan

Nr. CF vechi:1894 Jina  
Nr. topografic:5377

Adresa: Jud. Sibiu

Nr. Crt	Nr cadastral Nr. topografic	Suprafața* (mp)	Observații / Referințe
A1	103014	Din acte: 21.235 Masurata: 7.609	Sector cadastral:60 Teren neimprejmuit;

**B. Partea II. Proprietari și acte**

Inscrieri privitoare la dreptul de proprietate și alte drepturi reale	Referințe
<b>12917 / 18/10/2018</b>	
Act Notarial nr. 1935, din 17/10/2018 emis de NP. POPA - LUPAS GEORGE;	
B4	A1
Intabulare, drept de PROPRIETATE, dobandit prin Conventie, cota actuala 1/1, cota initiala 1/1	
1) <b>BOGDĂNEL CONSTANTIN</b> , necasatorit, bun propriu	

**C. Partea III. SARCINI .**

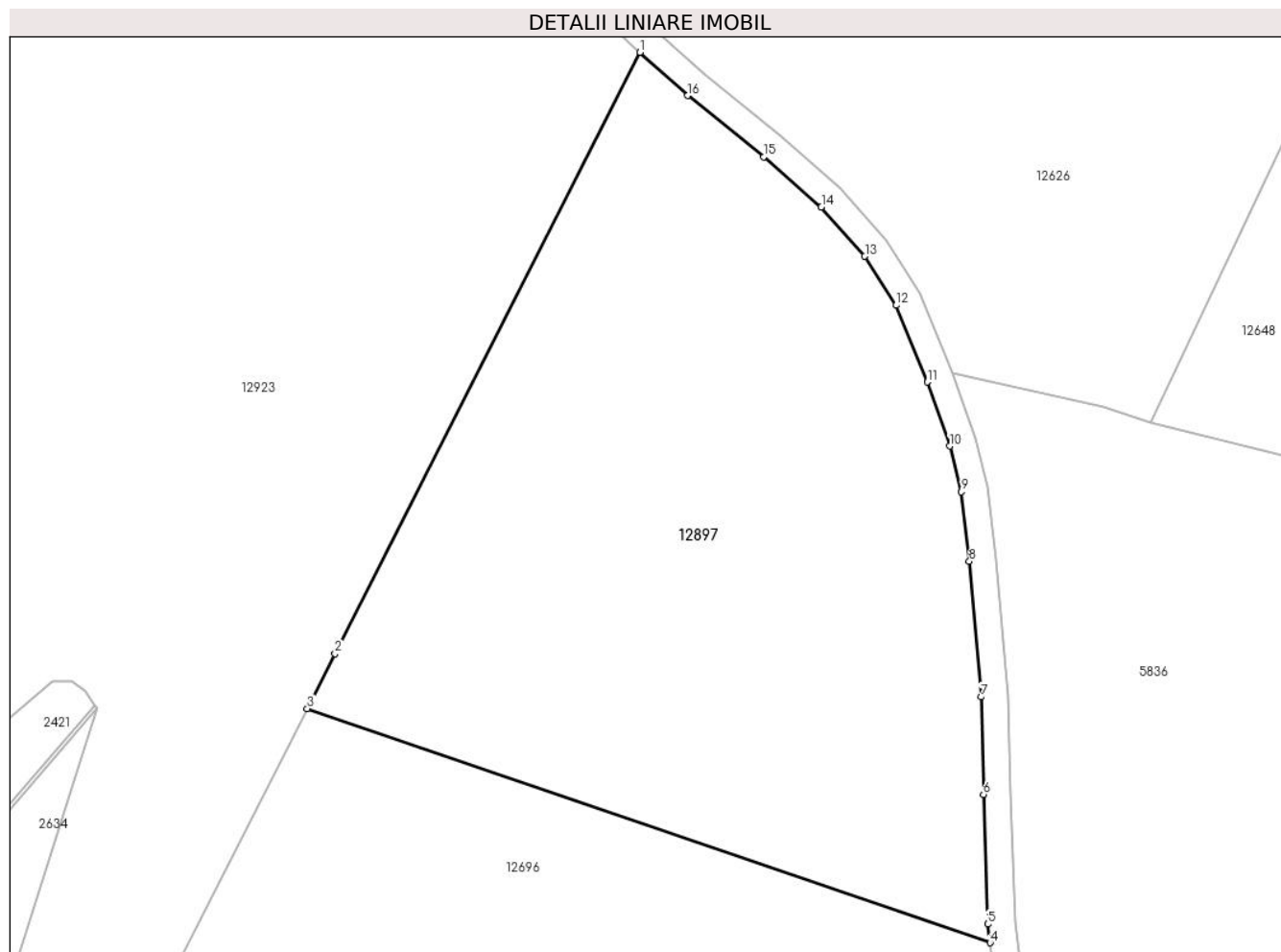
Inscrieri privind dezmembramintele dreptului de proprietate, drepturi reale de garanție și sarcini	Referințe
NU SUNT	

## Anexa Nr. 1 La Partea I

## Teren

Nr cadastral	Suprafața (mp)*	Observații / Referințe
103014	Din acte: 21.235 Masurata: 7.609	

\* Suprafața este determinată în planul de proiecție Stereo 70.



## Date referitoare la teren

Crt	Categorie folosință	Intra vilan	Suprafața (mp)	Tarla	Parcelă	Nr. topo	Observații / Referințe
1	faneata	NU	7.609	46	2908/5	5377	Imobilul e străbătut de drum de aceea se dezmembrează în 2 imobile astfel: imobilul 1 - ID 12626 în suprafață de 13626 mp, imobilul 2 - ID 12897 în suprafață de 7609 mp, însumând o suprafață totală de 21235 mp.

## Lungime Segmente

1) Valorile lungimilor segmentelor sunt obținute din proiecție în plan.

Punct început	X / Y	Punct sfârșit	X / Y	Lungime segment (** (m)
1	401.647,642 471.738,372	2	401.602,704 471.649,733	99.38
2	401.602,704 471.649,733	3	401.598,588 471.641,614	9.103
3	401.598,588 471.641,614	4	401.699,272 471.607,114	106.431



Punct început	X / Y	Punct sfârșit	X / Y	Lungime segment (** (m)
4	401.699,272 471.607,114	5	401.698,929 471.609,853	2.76
5	401.698,929 471.609,853	6	401.698,285 471.628,956	19.114
6	401.698,285 471.628,956	7	401.697,925 471.643,349	14.398
7	401.697,925 471.643,349	8	401.696,212 471.663,339	20.063
8	401.696,212 471.663,339	9	401.695,03 471.673,621	10.35
9	401.695,03 471.673,621	10	401.693,286 471.680,322	6.924
10	401.693,286 471.680,322	11	401.690,007 471.689,771	10.002
11	401.690,007 471.689,771	12	401.685,414 471.701,082	12.208
12	401.685,414 471.701,082	13	401.680,798 471.708,309	8.575
13	401.680,798 471.708,309	14	401.674,382 471.715,584	9.7
14	401.674,382 471.715,584	15	401.665,914 471.722,984	11.246
15	401.665,914 471.722,984	16	401.654,694 471.732,0	14.394
16	401.654,694 471.732,0	1	401.647,642 471.738,372	9.504

\*\* Lungimile segmentelor sunt determinate în planul de proiecție Stereo 70 și sunt rotunjite la 1 milimetru.

\*\*\* Distanța dintre puncte este formată din segmente cumulate ce sunt mai mici decât valoarea 1 milimetru.



**DATE DESPRE IMOBILUL NR. 12898**

Oficiul de Cadastru și Publicitate Imobiliară SIBIU  
Biroul de Cadastru și Publicitate Imobiliară Saliste

**A. Partea I. Descrierea imobilului**

TEREN Extravilan

Adresa: Jud. Sibiu

Nr. Crt	Nr cadastral Nr. topografic	Suprafața* (mp)	Observații / Referințe
A1		2.485	Sector cadastral:60 Teren neimprejmuit;

**B. Partea II. Proprietari și acte**

Inscrieri privitoare la dreptul de proprietate și alte drepturi reale		Referințe
/		
Act Normativ nr. 978, din 05/09/2002 emis de GUVERNUL ROMÂNIEI (Publicată în Monitorul Oficial, Anul XIV nr. 689 bis și se regăsesc în Anexa 31 poziția nr. 25; Act administrativ nr. 4531/19.02.2024, eliberat de Primaria Comunei Jina);		
B1	Intabulare, drept de PROPRIETATE, dobandit prin Lege, cota actuala 1/1, cota initiala 1/1 1) <b>COMUNA JINA</b> , CIF:4480130, DOMENIUL PUBLIC	A1

**C. Partea III. SARCINI .**

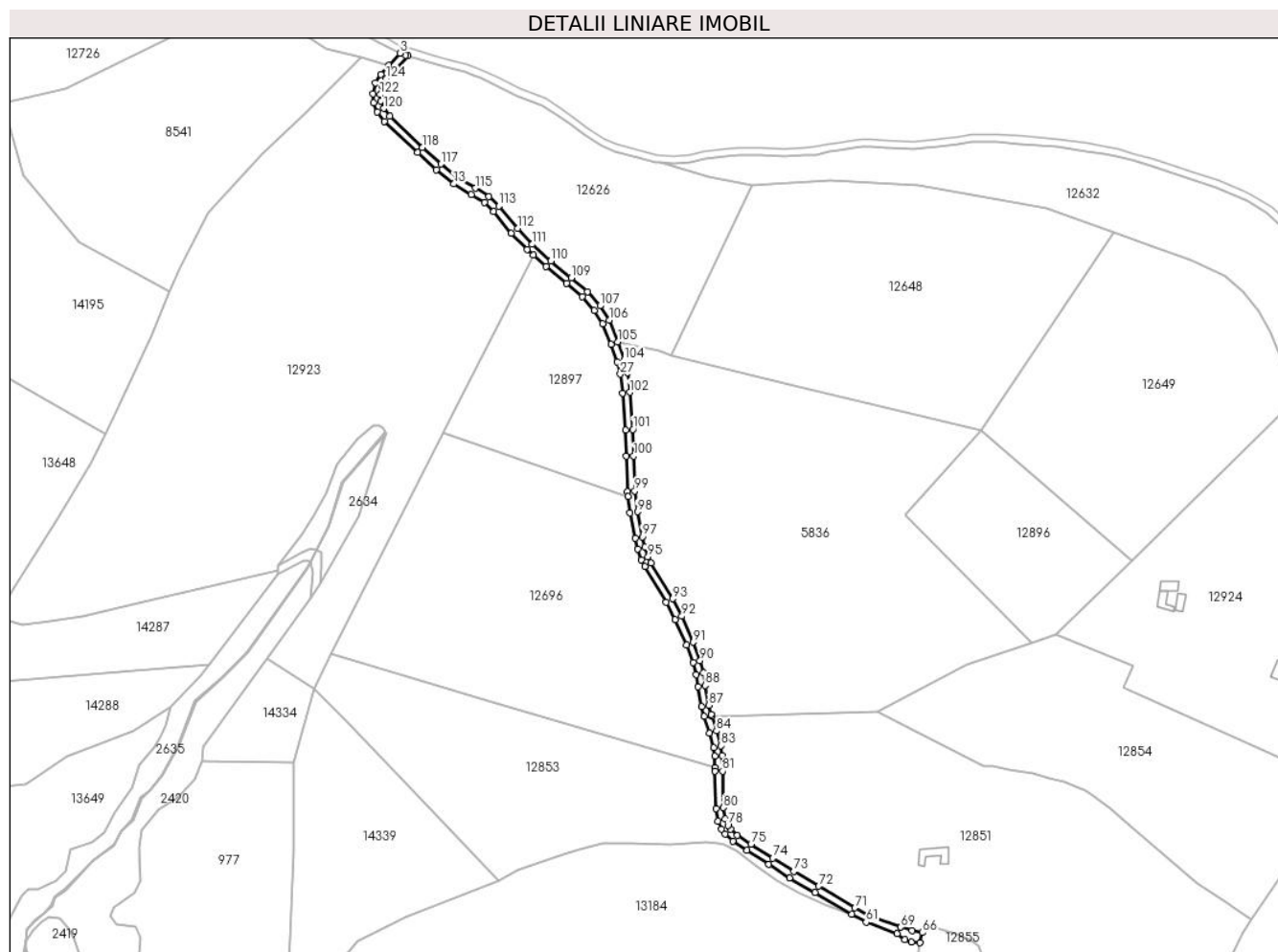
Inscrieri privind dezmembramintele dreptului de proprietate, drepturi reale de garanție și sarcini	Referințe
NU SUNT	

## Anexa Nr. 1 La Partea I

## Teren

Nr cadastral	Suprafața (mp)*	Observații / Referințe
	2.485	

\* Suprafața este determinată în planul de proiecție Stereo 70.



## Date referitoare la teren

Crt	Categorie folosință	Intravilan	Suprafața (mp)	Tarla	Parcelă	Nr. topo	Observații / Referințe
1	drum	NU	2.485	46	2907	-	

## Lungime Segmente

1) Valorile lungimilor segmentelor sunt obținute din proiecție în plan.

Punct început	X / Y	Punct sfârșit	X / Y	Lungime segment
1	401.579,539 471.846,643	2	401.578,255 471.847,005	1.334
4	401.569,188 471.841,43	5	401.564,644 471.836,572	6.652
7	401.560,472 471.826,04	8	401.560,841 471.821,095	4.959
10	401.566,681 471.811,016	11	401.584,779 471.793,966	24.864
13	401.604,473 471.776,979	14	401.614,064 471.771,227	11.184
16	401.626,197 471.762,083	17	401.635,768 471.750,088	15.345
2	401.578,255 471.847,005	3	401.575,317 471.847,984	3.097
5	401.564,644 471.836,572	6	401.561,811 471.831,882	5.479
8	401.560,841 471.821,095	9	401.562,897 471.815,958	5.533
11	401.584,779 471.793,966	12	401.594,923 471.784,736	13.715
14	401.614,064 471.771,227	15	401.621,13 471.766,819	8.328
17	401.635,768 471.750,088	18	401.644,34 471.741,356	12.236
3	401.575,317 471.847,984	4	401.569,188 471.841,43	8.973
6	401.561,811 471.831,882	7	401.560,472 471.826,04	5.993
9	401.562,897 471.815,958	10	401.566,681 471.811,016	6.224
12	401.594,923 471.784,736	13	401.604,473 471.776,979	12.303
15	401.621,13 471.766,819	16	401.626,197 471.762,083	6.936
18	401.644,34 471.741,356	19	401.647,642 471.738,372	4.451

Punct început	X / Y	Punct sfârșit	X / Y	Lungime segment	Punct început	X / Y	Punct sfârșit	X / Y	Lungime segment	Punct început	X / Y	Punct sfârșit	X / Y	Lungime segment
19	401.647,642 471.738,372	20	401.654,694 471.732,0	9.504	20	401.654,694 471.732,0	21	401.665,914 471.722,984	14.394	21	401.665,914 471.722,984	22	401.674,382 471.715,584	11.246
22	401.674,382 471.715,584	23	401.680,798 471.708,309	9.7	23	401.680,798 471.708,309	24	401.685,414 471.701,082	8.575	24	401.685,414 471.701,082	25	401.690,007 471.689,771	12.208
25	401.690,007 471.689,771	26	401.693,286 471.680,322	10.002	26	401.693,286 471.680,322	27	401.695,03 471.673,621	6.924	27	401.695,03 471.673,621	28	401.696,212 471.663,339	10.35
28	401.696,212 471.663,339	29	401.697,925 471.643,349	20.063	29	401.697,925 471.643,349	30	401.698,285 471.628,956	14.398	30	401.698,285 471.628,956	31	401.698,929 471.609,853	19.114
31	401.698,929 471.609,853	32	401.699,272 471.607,114	2.76	32	401.699,272 471.607,114	33	401.700,39 471.598,201	8.983	33	401.700,39 471.598,201	34	401.703,052 471.584,417	14.039
34	401.703,052 471.584,417	35	401.704,523 471.578,537	6.061	35	401.704,523 471.578,537	36	401.706,431 471.572,794	6.052	36	401.706,431 471.572,794	37	401.708,29 471.569,038	4.191
37	401.708,29 471.569,038	38	401.720,023 471.549,616	22.691	38	401.720,023 471.549,616	39	401.724,887 471.540,357	10.459	39	401.724,887 471.540,357	40	401.730,961 471.526,466	15.161
40	401.730,961 471.526,466	41	401.734,544 471.516,864	10.249	41	401.734,544 471.516,864	42	401.736,218 471.510,437	6.641	42	401.736,218 471.510,437	43	401.737,285 471.503,801	6.721
43	401.737,285 471.503,801	44	401.739,223 471.492,944	11.029	44	401.739,223 471.492,944	45	401.740,615 471.487,582	5.54	45	401.740,615 471.487,582	46	401.743,473 471.478,598	9.428
46	401.743,473 471.478,598	47	401.745,933 471.470,832	8.146	47	401.745,933 471.470,832	48	401.746,46 471.466,203	4.659	48	401.746,46 471.466,203	49	401.746,584 471.459,796	6.408
49	401.746,584 471.459,796	50	401.746,621 471.457,87	1.926	50	401.746,621 471.457,87	51	401.747,106 471.437,685	20.191	51	401.747,106 471.437,685	52	401.748,246 471.430,806	6.973
52	401.748,246 471.430,806	53	401.750,071 471.426,403	4.766	53	401.750,071 471.426,403	54	401.752,083 471.423,737	3.34	54	401.752,083 471.423,737	55	401.756,146 471.419,805	5.654
55	401.756,146 471.419,805	56	401.763,988 471.414,907	9.246	56	401.763,988 471.414,907	57	401.775,802 471.407,257	14.075	57	401.775,802 471.407,257	58	401.787,206 471.399,958	13.54
58	401.787,206 471.399,958	59	401.801,005 471.392,001	15.929	59	401.801,005 471.392,001	60	401.820,755 471.380,099	23.059	60	401.820,755 471.380,099	61	401.828,724 471.375,851	9.031
61	401.828,724 471.375,851	62	401.845,626 471.369,581	18.027	62	401.845,626 471.369,581	63	401.849,738 471.366,385	5.208	63	401.849,738 471.366,385	64	401.853,217 471.364,911	3.778
64	401.853,217 471.364,911	65	401.857,807 471.364,657	4.597	65	401.857,807 471.364,657	66	401.859,33 471.370,159	5.709	66	401.859,33 471.370,159	67	401.853,554 471.371,242	5.877
67	401.853,554 471.371,242	68	401.847,595 471.373,117	6.247	68	401.847,595 471.373,117	69	401.847,59 471.373,119	0.005	69	401.847,59 471.373,119	70	401.830,368 471.379,508	18.369
70	401.830,368 471.379,508	71	401.822,636 471.383,629	8.762	71	401.822,636 471.383,629	72	401.802,991 471.395,473	22.939	72	401.802,991 471.395,473	73	401.789,284 471.403,377	15.823
73	401.789,284 471.403,377	74	401.777,967 471.410,621	13.437	74	401.777,967 471.410,621	75	401.766,135 471.418,282	14.096	75	401.766,135 471.418,282	76	401.758,623 471.422,974	8.857
76	401.758,623 471.422,974	77	401.755,088 471.426,395	4.919	77	401.755,088 471.426,395	78	401.753,571 471.428,405	2.518	78	401.753,571 471.428,405	79	401.752,117 471.431,913	3.797
79	401.752,117 471.431,913	80	401.751,098 471.438,062	6.233	80	401.751,098 471.438,062	81	401.750,62 471.457,956	19.9	81	401.750,62 471.457,956	82	401.750,456 471.466,469	8.515
82	401.750,456 471.466,469	83	401.749,863 471.471,67	5.235	83	401.749,863 471.471,67	84	401.747,285 471.479,808	8.537	84	401.747,285 471.479,808	85	401.744,744 471.487,797	8.383
85	401.744,744 471.487,797	86	401.744,46 471.488,692	0.939	86	401.744,46 471.488,692	87	401.743,133 471.493,799	5.277	87	401.743,133 471.493,799	88	401.741,229 471.504,47	10.84
88	401.741,229 471.504,47	89	401.740,137 471.511,261	6.878	89	401.740,137 471.511,261	90	401.738,363 471.518,07	7.036	90	401.738,363 471.518,07	91	401.734,67 471.527,968	10.564
91	401.734,67 471.527,968	92	401.728,494 471.542,09	15.413	92	401.728,494 471.542,09	93	401.723,508 471.551,582	10.722	93	401.723,508 471.551,582	94	401.711,8 471.570,962	22.642
94	401.711,8 471.570,962	95	401.710,14 471.574,319	3.745	95	401.710,14 471.574,319	96	401.708,41 471.579,672	5.626	96	401.708,41 471.579,672	97	401.706,959 471.585,282	5.795
97	401.706,959 471.585,282	98	401.704,343 471.598,83	13.798	98	401.704,343 471.598,83	99	401.702,92 471.610,17	11.429	99	401.702,92 471.610,17	100	401.702,283 471.629,073	18.914
100	401.702,283 471.629,073	101	401.701,921 471.643,57	14.502	101	401.701,921 471.643,57	102	401.700,193 471.663,738	20.242	102	401.700,193 471.663,738	103	401.698,972 471.674,357	10.689
103	401.698,972 471.674,357	104	401.697,117 471.681,483	7.363	104	401.697,117 471.681,483	105	401.693,752 471.691,181	10.265	105	401.693,752 471.691,181	106	401.688,982 471.702,926	12.677
106	401.688,982 471.702,926	107	401.684,002 471.710,723	9.252	107	401.684,002 471.710,723	108	401.677,21 471.718,425	10.269	108	401.677,21 471.718,425	109	401.668,484 471.726,05	11.588
109	401.668,484 471.726,05	110	401.657,29 471.735,046	14.361	110	401.657,29 471.735,046	111	401.647,156 471.744,202	13.658	111	401.647,156 471.744,202	112	401.639,215 471.752,809	11.711
112	401.639,215 471.752,809	113	401.629,154 471.764,886	15.719	113	401.629,154 471.764,886	114	401.623,561 471.770,017	7.59	114	401.623,561 471.770,017	115	401.616,152 471.774,639	8.732
115	401.616,152 471.774,639	116	401.606,774 471.780,263	10.935	116	401.606,774 471.780,263	117	401.597,532 471.787,771	11.907	117	401.597,532 471.787,771	118	401.587,497 471.796,901	13.567

Punct început	X / Y	Punct sfârșit	X / Y	Lungime segment	Punct început	X / Y	Punct sfârșit	X / Y	Lungime segment	Punct început	X / Y	Punct sfârșit	X / Y	Lungime segment
118	401.587,497 471.796,901	119	401.569,66 471.813,705	24.506	119	401.569,66 471.813,705	120	401.566,407 471.817,954	5.351	120	401.566,407 471.817,954	121	401.564,784 471.822,008	4.367
121	401.564,784 471.822,008	122	401.564,506 471.825,736	3.738	122	401.564,506 471.825,736	123	401.565,566 471.830,363	4.747	123	401.565,566 471.830,363	124	401.567,851 471.834,145	4.419
124	401.567,851 471.834,145	1	401.579,539 471.846,643	17.112										

\*\* Lungimile segmentelor sunt determinate în planul de proiecție Stereo 70 și sunt rotunjite la 1 milimetru.

\*\*\* Distanța dintre puncte este formată din segmente cumulate ce sunt mai mici decât valoarea 1 milimetru.

**DATE DESPRE IMOBILUL NR. 12899**

Oficiul de Cadastru și Publicitate Imobiliară SIBIU  
Biroul de Cadastru și Publicitate Imobiliară Saliste

**A. Partea I. Descrierea imobilului**

TEREN Extravilan

Nr. CF vechi:2096 Jina  
Nr. topografic:5367

Adresa: Jud. Sibiu

Nr. Crt	Nr cadastral Nr. topografic	Suprafața* (mp)	Observații / Referințe
A1	102931	15.635	Sector cadastral:60 Teren neimprejmuit;

**B. Partea II. Proprietari și acte**

Inscrieri privitoare la dreptul de proprietate și alte drepturi reale		Referințe
<b>3621 / 19/12/1903</b>		
Act Notarial nr. -, din 16/12/1903 emis de -;		
B1	Intabulare, drept de PROPRIETATE, cu titlu de drept donatie, dobandit prin Conventie, cota actuala 1/1, cota initiala 1/1 1) MORAR VASILE	A1
/		
Act Administrativ nr. 12277, din 05/10/2023 emis de PRIMĂRIA COMUNEI JINA;		
B2	Se noteaza posesia factica asupra suprafetei de 15635 mp in favoarea lui 1) MORARIU CONSTANTIN	A1

**C. Partea III. SARCINI .**

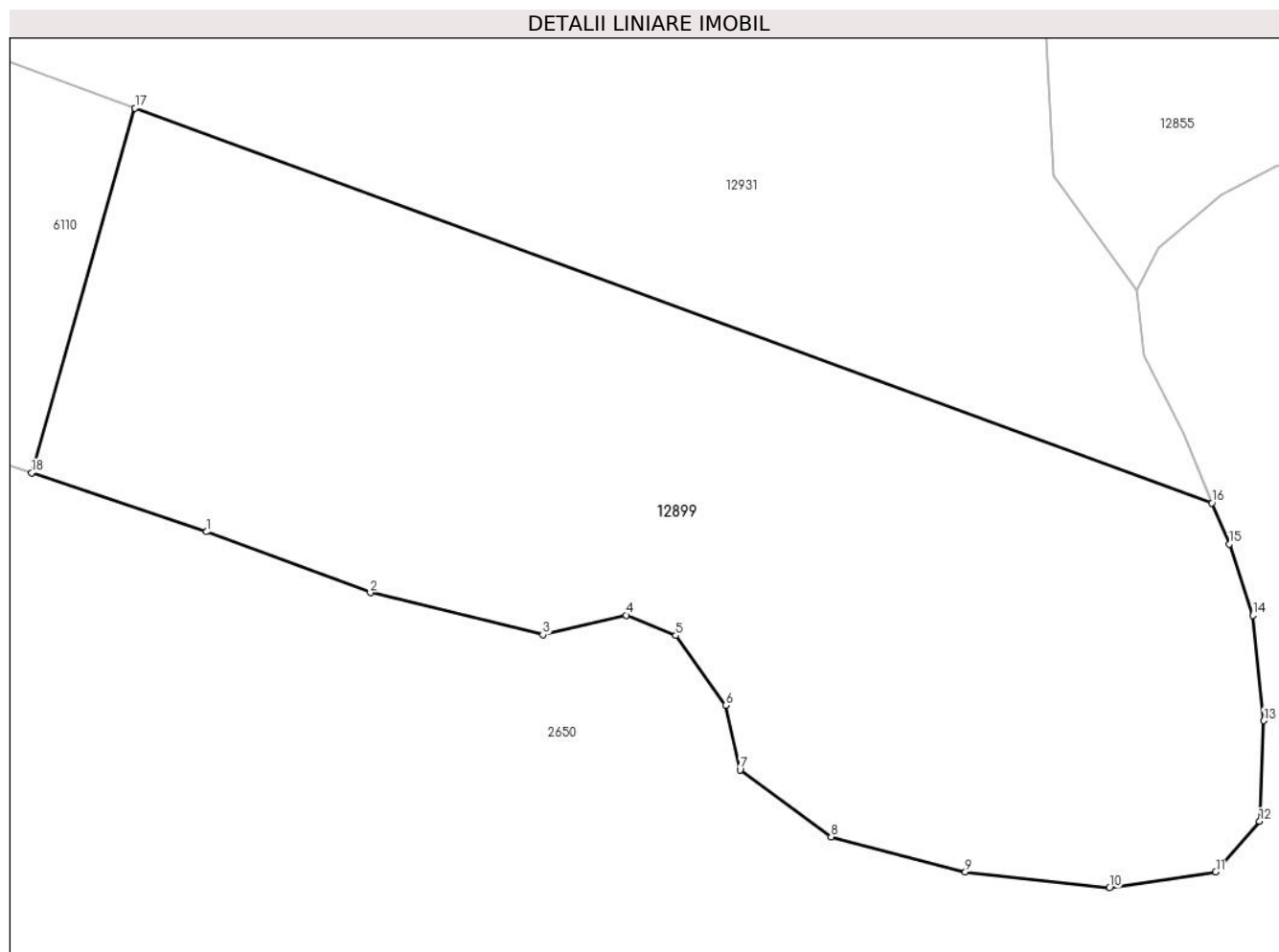
Inscrieri privind dezmembramintele dreptului de proprietate, drepturi reale de garanție și sarcini	Referințe
NU SUNT	

## Anexa Nr. 1 La Partea I

## Teren

Nr cadastral	Suprafața (mp)*	Observații / Referințe
102931	15.635	

\* Suprafața este determinată în planul de proiecție Stereo 70.



## Date referitoare la teren

Crt	Categorie folosință	Intravilan	Suprafața (mp)	Tarla	Parcelă	Nr. topo	Observații / Referințe
1	faneata	NU	15.635	46	2906/19, 2861	5367	

## Lungime Segmente

1) Valorile lungimilor segmentelor sunt obținute din proiecție în plan.

Punct început	X / Y	Punct sfârșit	X / Y	Lungime segment (** (m)
1	401.720,692 470.910,321	2	401.750,533 470.899,235	31.834
2	401.750,533 470.899,235	3	401.781,917 470.891,586	32.303
3	401.781,917 470.891,586	4	401.797,096 470.895,145	15.591
4	401.797,096 470.895,145	5	401.806,102 470.891,436	9.74
5	401.806,102 470.891,436	6	401.815,196 470.878,744	15.614



Punct început	X / Y	Punct sfârșit	X / Y	Lungime segment (** (m)
6	401.815,196 470.878,744	7	401.817,81 470.867,044	11.988
7	401.817,81 470.867,044	8	401.834,372 470.854,871	20.554
8	401.834,372 470.854,871	9	401.858,792 470.848,463	25.247
9	401.858,792 470.848,463	10	401.885,004 470.845,546	26.374
10	401.885,004 470.845,546	11	401.904,365 470.848,453	19.578
11	401.904,365 470.848,453	12	401.912,321 470.857,659	12.168
12	401.912,321 470.857,659	13	401.913,097 470.875,965	18.322
13	401.913,097 470.875,965	14	401.911,147 470.895,111	19.245
14	401.911,147 470.895,111	15	401.906,798 470.908,066	13.665
15	401.906,798 470.908,066	16	401.903,677 470.915,576	8.133
16	401.903,677 470.915,576	17	401.707,693 470.987,377	208.723
17	401.707,693 470.987,377	18	401.688,895 470.921,04	68.949
18	401.688,895 470.921,04	1	401.720,692 470.910,321	33.555

\*\* Lungimile segmentelor sunt determinate în planul de proiecție Stereo 70 și sunt rotunjite la 1 milimetru.

\*\*\* Distanța dintre puncte este formată din segmente cumulate ce sunt mai mici decât valoarea 1 milimetru.



**DATE DESPRE IMOBILUL NR. 12900**

Oficiul de Cadastru și Publicitate Imobiliară SIBIU  
Biroul de Cadastru și Publicitate Imobiliară Saliste

**A. Partea I. Descrierea imobilului**

TEREN Extravilan

Adresa: Jud. Sibiu

Nr. Crt	Nr cadastral Nr. topografic	Suprafața* (mp)	Observații / Referințe
A1		227	Sector cadastral:139 Teren neimprejmuit;

**B. Partea II. Proprietari și acte**

Inscrieri privitoare la dreptul de proprietate și alte drepturi reale	Referințe
/	
Act Normativ nr. 7, din 13/03/1996 emis de PARLAMENTUL ROMÂNIEI;	
B1	Inscrierea provizorie, drept de PROPRIETATE, dobandit prin Lege, cota actuala 1/1, cota initiala 1/1
	1) <b>COMUNA JINA</b> , CIF:0000000000000, PROPRIETAR NEIDENTIFICAT

**C. Partea III. SARCINI .**

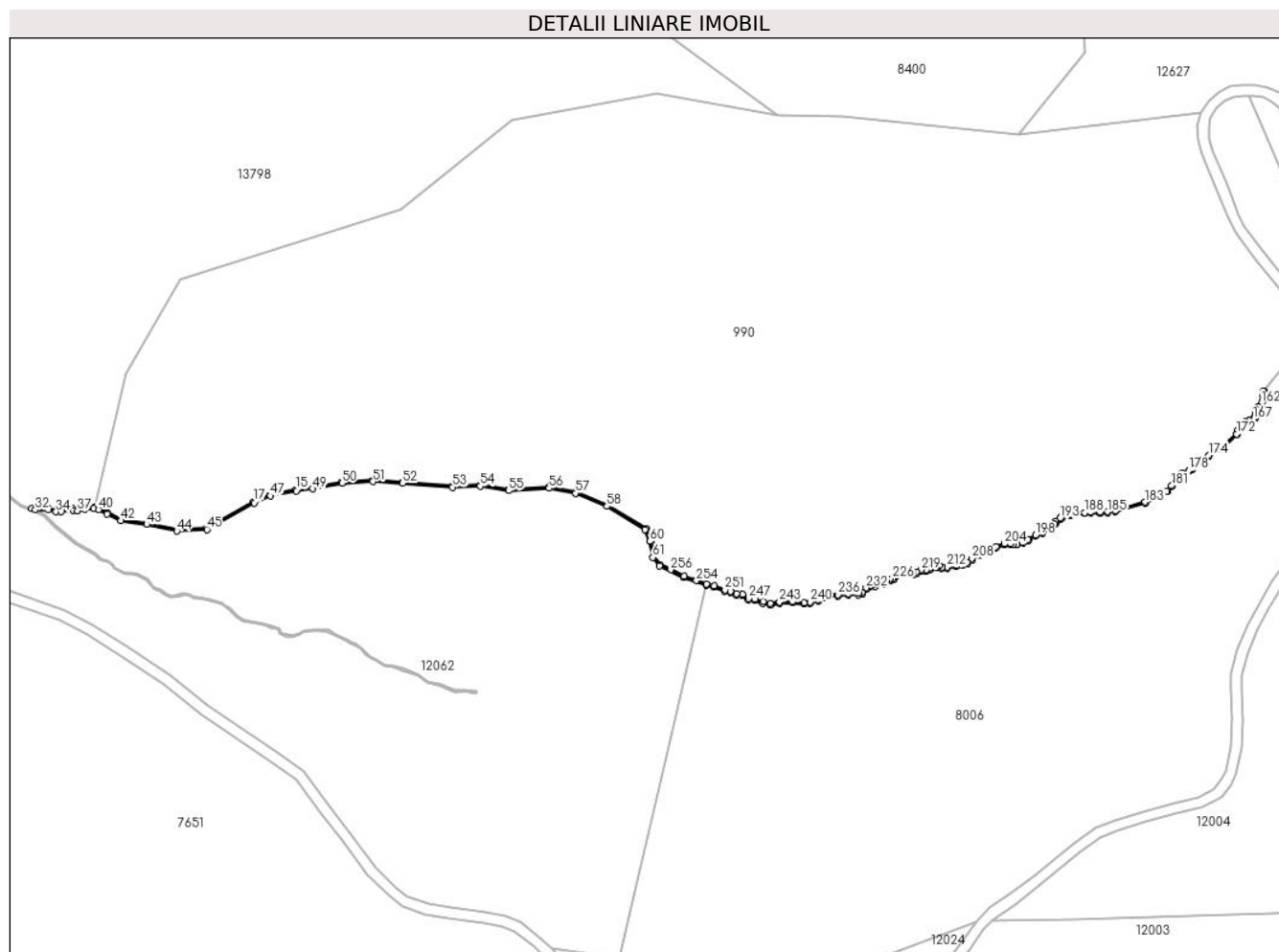
Inscrieri privind dezmembramintele dreptului de proprietate, drepturi reale de garanție și sarcini	Referințe
NU SUNT	

## Anexa Nr. 1 La Partea I

## Teren

Nr cadastral	Suprafața (mp)*	Observații / Referințe
	227	

\* Suprafața este determinată în planul de proiecție Stereo 70.



## Date referitoare la teren

Crt	Categorie folosință	Intravilan	Suprafața (mp)	Tarla	Parcelă	Nr. topo	Observații / Referințe
1	ape curgătoare	NU	227	58	3480	-	

## Lungime Segmente

1) Valorile lungimilor segmentelor sunt obținute din proiecție în plan.

Punct început	X / Y	Punct sfârșit	X / Y	Lungime segment	Punct început	X / Y	Punct sfârșit	X / Y	Lungime segment	Punct început	X / Y	Punct sfârșit	X / Y	Lungime segment
1	405.844,075 467.991,973	2	405.841,842 467.994,868	3.656	2	405.841,842 467.994,868	3	405.840,791 468.000,725	5.951	3	405.840,791 468.000,725	4	405.838,866 468.005,203	4.874
4	405.838,866 468.005,203	5	405.824,715 468.013,868	16.593	5	405.824,715 468.013,868	6	405.813,074 468.018,668	12.592	6	405.813,074 468.018,668	7	405.803,185 468.020,546	10.066
7	405.803,185 468.020,546	8	405.788,41 468.019,715	14.798	8	405.788,41 468.019,715	9	405.777,977 468.021,277	10.549	9	405.777,977 468.021,277	10	405.767,712 468.020,974	10.269
10	405.767,712 468.020,974	11	405.749,403 468.022,434	18.367	11	405.749,403 468.022,434	12	405.738,447 468.023,039	10.973	12	405.738,447 468.023,039	13	405.727,01 468.022,432	11.453
13	405.727,01 468.022,432	14	405.716,322 468.020,353	10.888	14	405.716,322 468.020,353	15	405.710,144 468.019,525	6.233	15	405.710,144 468.019,525	16	405.700,714 468.017,722	9.601

Punct început	X / Y	Punct sfârșit	X / Y	Lungime segment	Punct început	X / Y	Punct sfârșit	X / Y	Lungime segment	Punct început	X / Y	Punct sfârșit	X / Y	Lungime segment
16	405.700,714 468.017,722	17	405.694,673 468.015,053	6.604	17	405.694,673 468.015,053	18	405.677,304 468.005,409	19.867	18	405.677,304 468.005,409	19	405.666,406 468.004,818	10.914
19	405.666,406 468.004,818	20	405.655,343 468.007,25	11.327	20	405.655,343 468.007,25	21	405.645,899 468.008,651	9.547	21	405.645,899 468.008,651	22	405.640,928 468.010,965	5.483
22	405.640,928 468.010,965	23	405.637,717 468.012,649	3.626	23	405.637,717 468.012,649	24	405.635,944 468.013,074	1.823	24	405.635,944 468.013,074	25	405.632,45 468.012,961	3.496
25	405.632,45 468.012,961	26	405.629,838 468.012,266	2.703	26	405.629,838 468.012,266	27	405.628,266 468.012,529	1.594	27	405.628,266 468.012,529	28	405.623,869 468.011,961	4.434
28	405.623,869 468.011,961	29	405.622,01 468.011,892	1.86	29	405.622,01 468.011,892	30	405.619,188 468.012,607	2.911	30	405.619,188 468.012,607	31	405.612,983 468.012,594	6.205
31	405.612,983 468.012,594	32	405.614,348 468.012,097	1.453	32	405.614,348 468.012,097	33	405.619,126 468.012,107	4.778	33	405.619,126 468.012,107	34	405.621,957 468.011,389	2.921
34	405.621,957 468.011,389	35	405.623,91 468.011,463	1.954	35	405.623,91 468.011,463	36	405.628,257 468.012,024	4.383	36	405.628,257 468.012,024	37	405.629,862 468.011,755	1.627
37	405.629,862 468.011,755	38	405.632,523 468.012,463	2.754	38	405.632,523 468.012,463	39	405.635,893 468.012,572	3.372	39	405.635,893 468.012,572	40	405.637,54 468.012,178	1.693
40	405.637,54 468.012,178	41	405.640,706 468.010,517	3.575	41	405.640,706 468.010,517	42	405.645,753 468.008,167	5.567	42	405.645,753 468.008,167	43	405.655,252 468.006,758	9.603
43	405.655,252 468.006,758	44	405.666,365 468.004,315	11.378	44	405.666,365 468.004,315	45	405.677,446 468.004,916	11.097	45	405.677,446 468.004,916	46	405.694,896 468.014,605	19.959
46	405.694,896 468.014,605	47	405.700,864 468.017,242	6.525	47	405.700,864 468.017,242	48	405.710,225 468.019,031	9.53	48	405.710,225 468.019,031	49	405.716,403 468.019,859	6.233
49	405.716,403 468.019,859	50	405.727,071 468.021,935	10.868	50	405.727,071 468.021,935	51	405.738,447 468.022,539	11.392	51	405.738,447 468.022,539	52	405.749,37 468.021,935	10.94
52	405.749,37 468.021,935	53	405.767,699 468.020,473	18.387	53	405.767,699 468.020,473	54	405.777,947 468.020,776	10.252	54	405.777,947 468.020,776	55	405.788,387 468.019,213	10.556
55	405.788,387 468.019,213	56	405.803,152 468.020,044	14.788	56	405.803,152 468.020,044	57	405.812,931 468.018,186	9.954	57	405.812,931 468.018,186	58	405.824,488 468.013,421	12.501
58	405.824,488 468.013,421	59	405.838,469 468.004,86	16.394	59	405.838,469 468.004,86	60	405.840,309 468.000,58	4.659	60	405.840,309 468.000,58	61	405.841,372 467.994,66	6.015
61	405.841,372 467.994,66	62	405.843,751 467.991,573	3.897	62	405.843,751 467.991,573	63	405.852,713 467.987,272	9.941	63	405.852,713 467.987,272	64	405.861,042 467.984,38	8.817
64	405.861,042 467.984,38	65	405.863,725 467.983,744	2.757	65	405.863,725 467.983,744	66	405.867,759 467.982,275	4.293	66	405.867,759 467.982,275	67	405.869,885 467.981,778	2.183
67	405.869,885 467.981,778	68	405.872,039 467.980,9	2.326	68	405.872,039 467.980,9	69	405.874,165 467.980,603	2.147	69	405.874,165 467.980,603	70	405.876,451 467.979,034	2.773
70	405.876,451 467.979,034	71	405.878,756 467.978,895	2.309	71	405.878,756 467.978,895	72	405.881,746 467.977,882	3.157	72	405.881,746 467.977,882	73	405.884,493 467.977,166	2.839
73	405.884,493 467.977,166	74	405.887,978 467.977,763	3.536	74	405.887,978 467.977,763	75	405.892,737 467.978,042	4.767	75	405.892,737 467.978,042	76	405.896,925 467.977,505	4.222
76	405.896,925 467.977,505	77	405.899,254 467.977,823	2.351	77	405.899,254 467.977,823	78	405.902,4 467.978,719	3.271	78	405.902,4 467.978,719	79	405.904,061 467.979,777	1.969
79	405.904,061 467.979,777	80	405.906,491 467.980,632	2.576	80	405.906,491 467.980,632	81	405.909,475 467.980,398	2.993	81	405.909,475 467.980,398	82	405.913,305 467.980,856	3.857
82	405.913,305 467.980,856	83	405.917,036 467.980,976	3.733	83	405.917,036 467.980,976	84	405.918,592 467.981,315	1.593	84	405.918,592 467.981,315	85	405.920,108 467.983,089	2.334
85	405.920,108 467.983,089	86	405.921,485 467.983,967	1.633	86	405.921,485 467.983,967	87	405.923,241 467.984,086	1.76	87	405.923,241 467.984,086	88	405.926,173 467.984,864	3.033
88	405.926,173 467.984,864	89	405.927,366 467.985,559	1.381	89	405.927,366 467.985,559	90	405.928,627 467.986,115	1.378	90	405.928,627 467.986,115	91	405.929,801 467.986,467	1.226
91	405.929,801 467.986,467	92	405.930,851 467.987,727	1.64	92	405.930,851 467.987,727	93	405.931,74 467.988,375	1.1	93	405.931,74 467.988,375	94	405.932,73 467.988,75	1.059
94	405.932,73 467.988,75	95	405.934,02 467.988,55	1.305	95	405.934,02 467.988,55	96	405.937,175 467.988,312	3.164	96	405.937,175 467.988,312	97	405.938,544 467.988,887	1.485
97	405.938,544 467.988,887	98	405.940,086 467.989,607	1.702	98	405.940,086 467.989,607	99	405.941,849 467.989,507	1.766	99	405.941,849 467.989,507	100	405.943,111 467.989,928	1.33
100	405.943,111 467.989,928	101	405.944,252 467.990,868	1.478	101	405.944,252 467.990,868	102	405.945,614 467.991,128	1.387	102	405.945,614 467.991,128	103	405.946,656 467.991,148	1.042
103	405.946,656 467.991,148	104	405.947,557 467.990,628	1.04	104	405.947,557 467.990,628	105	405.949,62 467.990,648	2.063	105	405.949,62 467.990,648	106	405.952,945 467.991,349	3.398
106	405.952,945 467.991,349	107	405.955,248 467.991,798	2.346	107	405.955,248 467.991,798	108	405.957,079 467.992,371	1.919	108	405.957,079 467.992,371	109	405.958,974 467.993,777	2.36
109	405.958,974 467.993,777	110	405.961,824 467.995,501	3.331	110	405.961,824 467.995,501	111	405.965,093 467.996,788	3.513	111	405.965,093 467.996,788	112	405.967,625 467.998,236	2.917
112	405.967,625 467.998,236	113	405.970,625 467.999,337	3.196	113	405.970,625 467.999,337	114	405.972,712 467.999,498	2.093	114	405.972,712 467.999,498	115	405.973,988 467.999,218	1.306

Punct început	X / Y	Punct sfârșit	X / Y	Lungime segment	Punct început	X / Y	Punct sfârșit	X / Y	Lungime segment	Punct început	X / Y	Punct sfârșit	X / Y	Lungime segment
115	405.973,988 467.999,218	116	405.975,385 467.999,277	1.398	116	405.975,385 467.999,277	117	405.977,405 467.999,996	2.144	117	405.977,405 467.999,996	118	405.979,427 468.000,934	2.229
118	405.979,427 468.000,934	119	405.982,179 468.002,561	3.197	119	405.982,179 468.002,561	120	405.984,505 468.003,509	2.512	120	405.984,505 468.003,509	121	405.987,85 468.005,565	3.926
121	405.987,85 468.005,565	122	405.989,334 468.006,807	1.935	122	405.989,334 468.006,807	123	405.989,801 468.007,816	1.112	123	405.989,801 468.007,816	124	405.991,24 468.008,711	1.695
124	405.991,24 468.008,711	125	405.991,82 468.009,38	0.885	125	405.991,82 468.009,38	126	405.992,893 468.009,884	1.185	126	405.992,893 468.009,884	127	405.994,963 468.010,074	2.079
127	405.994,963 468.010,074	128	405.996,607 468.010,508	1.7	128	405.996,607 468.010,508	129	406.000,141 468.010,76	3.543	129	406.000,141 468.010,76	130	406.002,411 468.010,981	2.281
130	406.002,411 468.010,981	131	406.005,959 468.010,892	3.549	131	406.005,959 468.010,892	132	406.008,531 468.011,095	2.58	132	406.008,531 468.011,095	133	406.011,502 468.011,447	2.992
133	406.011,502 468.011,447	134	406.022,456 468.014,705	11.428	134	406.022,456 468.014,705	135	406.030,484 468.018,819	9.021	135	406.030,484 468.018,819	136	406.032,277 468.020,774	2.653
136	406.032,277 468.020,774	137	406.033,851 468.022,998	2.725	137	406.033,851 468.022,998	138	406.036,16 468.025,422	3.348	138	406.036,16 468.025,422	139	406.038,493 468.026,363	2.516
139	406.038,493 468.026,363	140	406.039,7 468.026,956	1.345	140	406.039,7 468.026,956	141	406.040,764 468.028,561	1.926	141	406.040,764 468.028,561	142	406.042,45 468.030,387	2.485
142	406.042,45 468.030,387	143	406.045,822 468.031,918	3.703	143	406.045,822 468.031,918	144	406.050,127 468.034,344	4.942	144	406.050,127 468.034,344	145	406.056,221 468.039,827	8.198
145	406.056,221 468.039,827	146	406.056,629 468.041,318	1.546	146	406.056,629 468.041,318	147	406.057,572 468.042,712	1.683	147	406.057,572 468.042,712	148	406.059,213 468.044,262	2.257
148	406.059,213 468.044,262	149	406.060,767 468.044,733	1.624	149	406.060,767 468.044,733	150	406.062,315 468.045,145	1.602	150	406.062,315 468.045,145	151	406.062,989 468.046,037	1.118
151	406.062,989 468.046,037	152	406.063,377 468.047,422	1.438	152	406.063,377 468.047,422	153	406.063,339 468.048,852	1.431	153	406.063,339 468.048,852	154	406.064,18 468.049,965	1.395
154	406.064,18 468.049,965	155	406.065,294 468.051,052	1.556	155	406.065,294 468.051,052	156	406.065,773 468.052,268	1.307	156	406.065,773 468.052,268	157	406.065,955 468.054,204	1.945
157	406.065,955 468.054,204	158	406.065,968 468.055,796	1.592	158	406.065,968 468.055,796	159	406.065,667 468.055,716	0.311	159	406.065,667 468.055,716	160	406.065,655 468.054,22	1.496
160	406.065,655 468.054,22	161	406.065,478 468.052,338	1.89	161	406.065,478 468.052,338	162	406.065,038 468.051,221	1.201	162	406.065,038 468.051,221	163	406.063,955 468.050,164	1.513
163	406.063,955 468.050,164	164	406.063,036 468.048,949	1.523	164	406.063,036 468.048,949	165	406.063,076 468.047,459	1.491	165	406.063,076 468.047,459	166	406.062,715 468.046,173	1.336
166	406.062,715 468.046,173	167	406.062,138 468.045,408	0.958	167	406.062,138 468.045,408	168	406.060,685 468.045,021	1.504	168	406.060,685 468.045,021	169	406.059,058 468.044,529	1.7
169	406.059,058 468.044,529	170	406.057,342 468.042,908	2.361	170	406.057,342 468.042,908	171	406.056,352 468.041,445	1.766	171	406.056,352 468.041,445	172	406.055,955 468.039,991	1.507
172	406.055,955 468.039,991	173	406.049,951 468.034,589	8.076	173	406.049,951 468.034,589	174	406.045,686 468.032,186	4.895	174	406.045,686 468.032,186	175	406.042,271 468.030,635	3.751
175	406.042,271 468.030,635	176	406.040,527 468.028,746	2.571	176	406.040,527 468.028,746	177	406.039,495 468.027,189	1.868	177	406.039,495 468.027,189	178	406.038,371 468.026,637	1.252
178	406.038,371 468.026,637	179	406.035,988 468.025,676	2.569	179	406.035,988 468.025,676	180	406.033,618 468.023,189	3.435	180	406.033,618 468.023,189	181	406.032,043 468.020,963	2.727
181	406.032,043 468.020,963	182	406.030,299 468.019,062	2.58	182	406.030,299 468.019,062	183	406.022,344 468.014,984	8.939	183	406.022,344 468.014,984	184	406.011,441 468.011,741	11.375
184	406.011,441 468.011,741	185	406.008,502 468.011,394	2.959	185	406.008,502 468.011,394	186	406.005,951 468.011,193	2.559	186	406.005,951 468.011,193	187	406.002,4 468.011,281	3.552
187	406.002,4 468.011,281	188	406.000,115 468.011,059	2.296	188	406.000,115 468.011,059	189	405.996,557 468.010,805	3.567	189	405.996,557 468.010,805	190	405.994,911 468.010,37	1.703
190	405.994,911 468.010,37	191	405.992,813 468.010,178	2.107	191	405.992,813 468.010,178	192	405.991,635 468.009,624	1.302	192	405.991,635 468.009,624	193	405.991,043 468.008,942	0.903
193	405.991,043 468.008,942	194	405.989,566 468.008,023	1.74	194	405.989,566 468.008,023	195	405.989,09 468.006,994	1.134	195	405.989,09 468.006,994	196	405.987,674 468.005,809	1.846
196	405.987,674 468.005,809	197	405.984,369 468.003,777	3.88	197	405.984,369 468.003,777	198	405.982,045 468.002,83	2.51	198	405.982,045 468.002,83	199	405.979,288 468.001,2	3.203
199	405.979,288 468.001,2	200	405.977,291 468.000,274	2.201	200	405.977,291 468.000,274	201	405.975,284 467.999,56	2.13	201	405.975,284 467.999,56	202	405.973,971 467.999,495	1.315
202	405.973,971 467.999,495	203	405.972,741 467.999,793	1.266	203	405.972,741 467.999,793	204	405.970,58 467.999,691	2.163	204	405.970,58 467.999,691	205	405.967,448 467.998,631	3.307
205	405.967,448 467.998,631	206	405.964,882 467.997,242	2.918	206	405.964,882 467.997,242	207	405.961,601 467.995,951	3.526	207	405.961,601 467.995,951	208	405.958,695 467.994,193	3.396
208	405.958,695 467.994,193	209	405.956,849 467.992,823	2.299	209	405.956,849 467.992,823	210	405.955,125 467.992,283	1.807	210	405.955,125 467.992,283	211	405.952,845 467.991,839	2.323
211	405.952,845 467.991,839	212	405.949,565 467.991,148	3.352	212	405.949,565 467.991,148	213	405.947,689 467.991,129	1.876	213	405.947,689 467.991,129	214	405.946,785 467.991,651	1.044

Punct început	X / Y	Punct sfârșit	X / Y	Lungime segment	Punct început	X / Y	Punct sfârșit	X / Y	Lungime segment	Punct început	X / Y	Punct sfârșit	X / Y	Lungime segment
214	405.946,785 467.991,651	215	405.945,562 467.991,628	1.223	215	405.945,562 467.991,628	216	405.944,033 467.991,335	1.557	216	405.944,033 467.991,335	217	405.942,864 467.990,372	1.515
217	405.942,864 467.990,372	218	405.941,782 467.990,012	1.14	218	405.941,782 467.990,012	219	405.939,989 467.990,114	1.796	219	405.939,989 467.990,114	220	405.938,342 467.989,344	1.818
220	405.938,342 467.989,344	221	405.937,093 467.988,82	1.354	221	405.937,093 467.988,82	222	405.934,077 467.989,047	3.025	222	405.934,077 467.989,047	223	405.932,676 467.989,264	1.418
223	405.932,676 467.989,264	224	405.931,5 467.988,818	1.258	224	405.931,5 467.988,818	225	405.930,506 467.988,094	1.23	225	405.930,506 467.988,094	226	405.929,514 467.986,902	1.551
226	405.929,514 467.986,902	227	405.928,454 467.986,585	1.106	227	405.928,454 467.986,585	228	405.927,139 467.986,005	1.437	228	405.927,139 467.986,005	229	405.925,98 467.985,33	1.341
229	405.925,98 467.985,33	230	405.923,159 467.984,582	2.918	230	405.923,159 467.984,582	231	405.921,324 467.984,457	1.839	231	405.921,324 467.984,457	232	405.919,777 467.983,471	1.835
232	405.919,777 467.983,471	233	405.918,321 467.981,768	2.241	233	405.918,321 467.981,768	234	405.916,974 467.981,474	1.379	234	405.916,974 467.981,474	235	405.913,267 467.981,355	3.709
235	405.913,267 467.981,355	236	405.909,465 467.980,9	3.829	236	405.909,465 467.980,9	237	405.906,424 467.981,139	3.05	237	405.906,424 467.981,139	238	405.903,841 467.980,229	2.739
238	405.903,841 467.980,229	239	405.902,193 467.979,18	1.954	239	405.902,193 467.979,18	240	405.899,151 467.978,314	3.163	240	405.899,151 467.978,314	241	405.896,922 467.978,009	2.25
241	405.896,922 467.978,009	242	405.892,754 467.978,543	4.202	242	405.892,754 467.978,543	243	405.887,921 467.978,261	4.841	243	405.887,921 467.978,261	244	405.884,515 467.977,677	3.456
244	405.884,515 467.977,677	245	405.881,889 467.978,362	2.714	245	405.881,889 467.978,362	246	405.878,853 467.979,39	3.205	246	405.878,853 467.979,39	247	405.876,619 467.979,524	2.238
247	405.876,619 467.979,524	248	405.874,351 467.981,081	2.751	248	405.874,351 467.981,081	249	405.872,17 467.981,387	2.202	249	405.872,17 467.981,387	250	405.870,037 467.982,256	2.303
250	405.870,037 467.982,256	251	405.867,902 467.982,755	2.193	251	405.867,902 467.982,755	252	405.863,868 467.984,224	4.293	252	405.863,868 467.984,224	253	405.861,181 467.984,861	2.761
253	405.861,181 467.984,861	254	405.857,43 467.986,143	3.964	254	405.857,43 467.986,143	255	405.852,905 467.987,735	4.797	255	405.852,905 467.987,735	256	405.847,91 467.990,132	5.54
256	405.847,91 467.990,132	1	405.844,075 467.991,973	4.254										

\*\* Lungimile segmentelor sunt determinate în planul de proiecție Stereo 70 și sunt rotunjite la 1 milimetru.

\*\*\* Distanța dintre puncte este formată din segmente cumulate ce sunt mai mici decât valoarea 1 milimetru.





**DATE DESPRE IMOBILUL NR. 12901**

Oficiul de Cadastru și Publicitate Imobiliară SIBIU  
Biroul de Cadastru și Publicitate Imobiliară Saliste

**A. Partea I. Descrierea imobilului**

TEREN Extravilan

Nr. CF vechi:43 Jina  
Nr. topografic:5522

Adresa: Jud. Sibiu

Nr. Crt	Nr cadastral Nr. topografic	Suprafața* (mp)	Observații / Referințe
A1	103691	12.600	Sector cadastral:139 Teren neimprejmuit;

**B. Partea II. Proprietari și acte**

Inscrieri privitoare la dreptul de proprietate și alte drepturi reale		Referințe
<b>1468 / 19/07/1918</b>		
Act Notarial nr. -, din 19/07/1918 emis de -;		
B1	Intabulare, drept de PROPRIETATE, cu titlu de drept cumparare, dobandit prin Conventie, cota actuala 1/1, cota initiala 1/1 1) NICOARA MARIANA, n. Stanciu	A1
/		
Act Administrativ nr. 12083, din 05/10/2023 emis de PRIMĂRIA COMUNEI JINA;		
B2	Se noteaza posesia factica asupra suprafetei de 12600 mp in favoarea lui 1) SAVA VASILE	A1

**C. Partea III. SARCINI .**

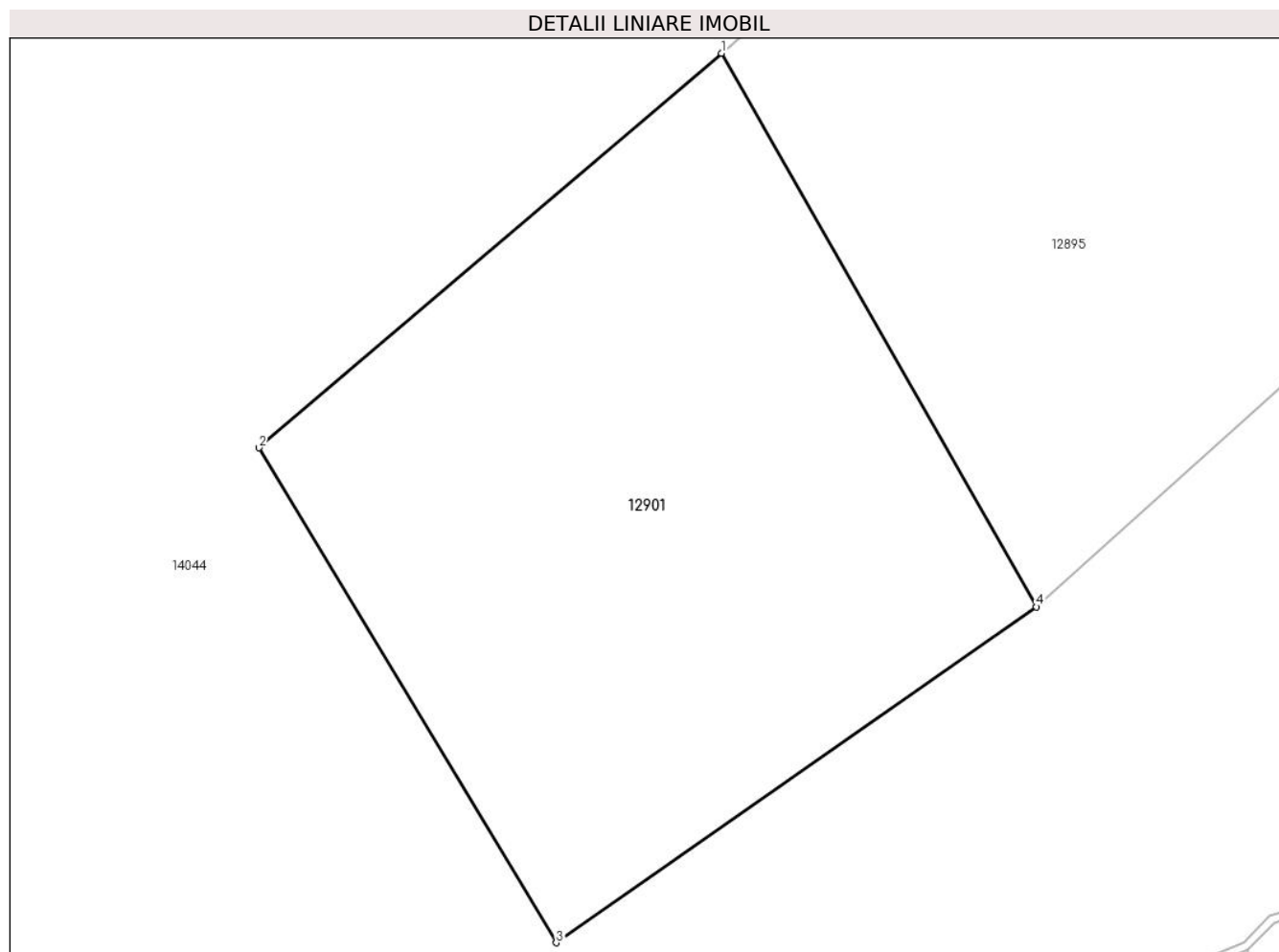
Inscrieri privind dezmembramintele dreptului de proprietate, drepturi reale de garanție și sarcini	Referințe
NU SUNT	

## Anexa Nr. 1 La Partea I

## Teren

Nr cadastral	Suprafața (mp)*	Observații / Referințe
103691	12.600	

\* Suprafața este determinată în planul de proiecție Stereo 70.



## Date referitoare la teren

Crt	Categorie folosință	Intra vilan	Suprafața (mp)	Tarla	Parcelă	Nr. topo	Observații / Referințe
1	faneata	NU	12.600	54	3341/5	5522	

## Lungime Segmente

1) Valorile lungimilor segmentelor sunt obținute din proiecție în plan.

Punct început	X / Y	Punct sfârșit	X / Y	Lungime segment (** (m)
1	405.520,696 468.435,42	2	405.434,016 468.361,502	113.918
2	405.434,016 468.361,502	3	405.489,734 468.268,801	108.157
3	405.489,734 468.268,801	4	405.579,726 468.331,705	109.797
4	405.579,726 468.331,705	1	405.520,696 468.435,42	119.337

\*\* Lungimile segmentelor sunt determinate în planul de proiecție Stereo 70 și sunt rotunjite la 1 milimetru.

**\*\*\* Distanţa dintre puncte este formată din segmente cumulate ce sunt mai mici decât valoarea 1 milimetru.**



**DATE DESPRE IMOBILUL NR. 12902**

Oficiul de Cadastru și Publicitate Imobiliară SIBIU  
Biroul de Cadastru și Publicitate Imobiliară Saliste

**A. Partea I. Descrierea imobilului**

TEREN Extravilan

Nr. CF vechi:2578 Jina

Nr. topografic:parte din nr. top 5469/4

Adresa: Jud. Sibiu

Nr. Crt	Nr cadastral Nr. topografic	Suprafața* (mp)	Observații / Referințe
A1	104144	Din acte: 21.052 Masurata: 2.937	Sector cadastral:136 Teren neimprejmuit; ; PARTIAL CF 104144 JINA

**B. Partea II. Proprietari și acte**

Inscrieri privitoare la dreptul de proprietate și alte drepturi reale	Referințe
<b>862 / 09/03/1908</b>	
Act Notarial nr. -, din 02/10/1907 emis de -;	
B1	A1
Intabulare, drept de PROPRIETATE, cu titlu de drept donatie, dobandit prin Conventie, cota actuala 1/1, cota initiala 1/1	
1) <b>BOGDANEL MARINA</b>	
/	
Act Administrativ nr. 12096, din 05/10/2023 emis de PRIMĂRIA COMUNEI JINA;	
B2	A1
Se noteaza posesia factica asupra suprafetei de 2937 mp in favoarea lui	
1) <b>BEBEȘELEA MARIA</b>	
2) <b>BEBEȘELEA CONSTANTIN</b>	

**C. Partea III. SARCINI .**

Inscrieri privind dezmembramintele dreptului de proprietate, drepturi reale de garanție și sarcini	Referințe
NU SUNT	

## Anexa Nr. 1 La Partea I

## Teren

Nr cadastral	Suprafața (mp)*	Observații / Referințe
104144	Din acte: 21.052 Masurata: 2.937	; PARTIAL CF 104144 JINA

\* Suprafața este determinată în planul de proiecție Stereo 70.

## DETALII LINIARE IMOBIL



## Date referitoare la teren

Crt	Categorie folosință	Intra vilan	Suprafața (mp)	Tarla	Parcelă	Nr. topo	Observații / Referințe
1	faneata	NU	2.937	55	3353/8	parte din nr. top 5469/4	

## Lungime Segmente

1) Valorile lungimilor segmentelor sunt obținute din proiecție în plan.

Punct început	X / Y	Punct sfârșit	X / Y	Lungime segment (** (m)
1	405.589,92 468.915,572	2	405.498,218 468.915,891	91.703
2	405.498,218 468.915,891	3	405.489,873 468.894,717	22.759
3	405.489,873 468.894,717	4	405.474,632 468.865,291	33.139
4	405.474,632 468.865,291	5	405.479,114 468.864,107	4.636
5	405.479,114 468.864,107	6	405.484,73 468.864,379	5.623

Punct început	X / Y	Punct sfârșit	X / Y	Lungime segment (** (m)
6	405.484,73 468.864,379	7	405.493,69 468.866,573	9.225
7	405.493,69 468.866,573	8	405.500,2 468.866,931	6.52
8	405.500,2 468.866,931	9	405.507,209 468.868,373	7.156
9	405.507,209 468.868,373	10	405.512,71 468.870,168	5.786
10	405.512,71 468.870,168	11	405.519,342 468.874,11	7.715
11	405.519,342 468.874,11	12	405.528,891 468.880,827	11.675
12	405.528,891 468.880,827	13	405.537,972 468.887,633	11.348
13	405.537,972 468.887,633	14	405.548,256 468.893,847	12.016
14	405.548,256 468.893,847	15	405.559,638 468.898,135	12.163
15	405.559,638 468.898,135	16	405.566,968 468.902,147	8.356
16	405.566,968 468.902,147	17	405.585,602 468.913,51	21.825
17	405.585,602 468.913,51	1	405.589,92 468.915,572	4.785

\*\* Lungimile segmentelor sunt determinate în planul de proiecție Stereo 70 și sunt rotunjite la 1 milimetru.

\*\*\* Distanța dintre puncte este formată din segmente cumulate ce sunt mai mici decât valoarea 1 milimetru.





**DATE DESPRE IMOBILUL NR. 12903**

Oficiul de Cadastru și Publicitate Imobiliară SIBIU  
Biroul de Cadastru și Publicitate Imobiliară Saliste

**A. Partea I. Descrierea imobilului**

TEREN Extravilan

Nr. CF vechi:2809 Jina  
Nr. topografic:5477,5478

Adresa: Jud. Sibiu

Nr. Crt	Nr cadastral Nr. topografic	Suprafața* (mp)	Observații / Referințe
A1	103190	30.290	Sector cadastral:135 Teren neimprejmuț;

**B. Partea II. Proprietari și acte**

Inscrieri privitoare la dreptul de proprietate și alte drepturi reale		Referințe
<b>458 / 04/02/1911</b>		
Act Notarial nr. -, din 01/02/1911 emis de -;		
B1	Intabulare, drept de PROPRIETATE, cu titlu de drept cumparare, dobandit prin Conventie, cota actuala 1/2, cota initiala 1/2 1) MORARIU ILEANA, n. Bebeșelea	A1
<b>10492 / 23/08/2019</b>		
Act Notarial nr. 84, din 22/08/2019 emis de NP POPA - LUPAS GEORGE, DOSARE NR. 140,141/2019;		
B4	Intabulare, drept de PROPRIETATE, dobandit prin Succesiune, cota actuala 3/8, cota initiala 3/8 1) BEBEȘELEA ILEANA, n. Morariu	A1
B5	Intabulare, drept de PROPRIETATE, dobandit prin Succesiune, cota actuala 1/8, cota initiala 1/8 1) BEBEȘELEA ILEANA, n. Morariu	A1

**C. Partea III. SARCINI .**

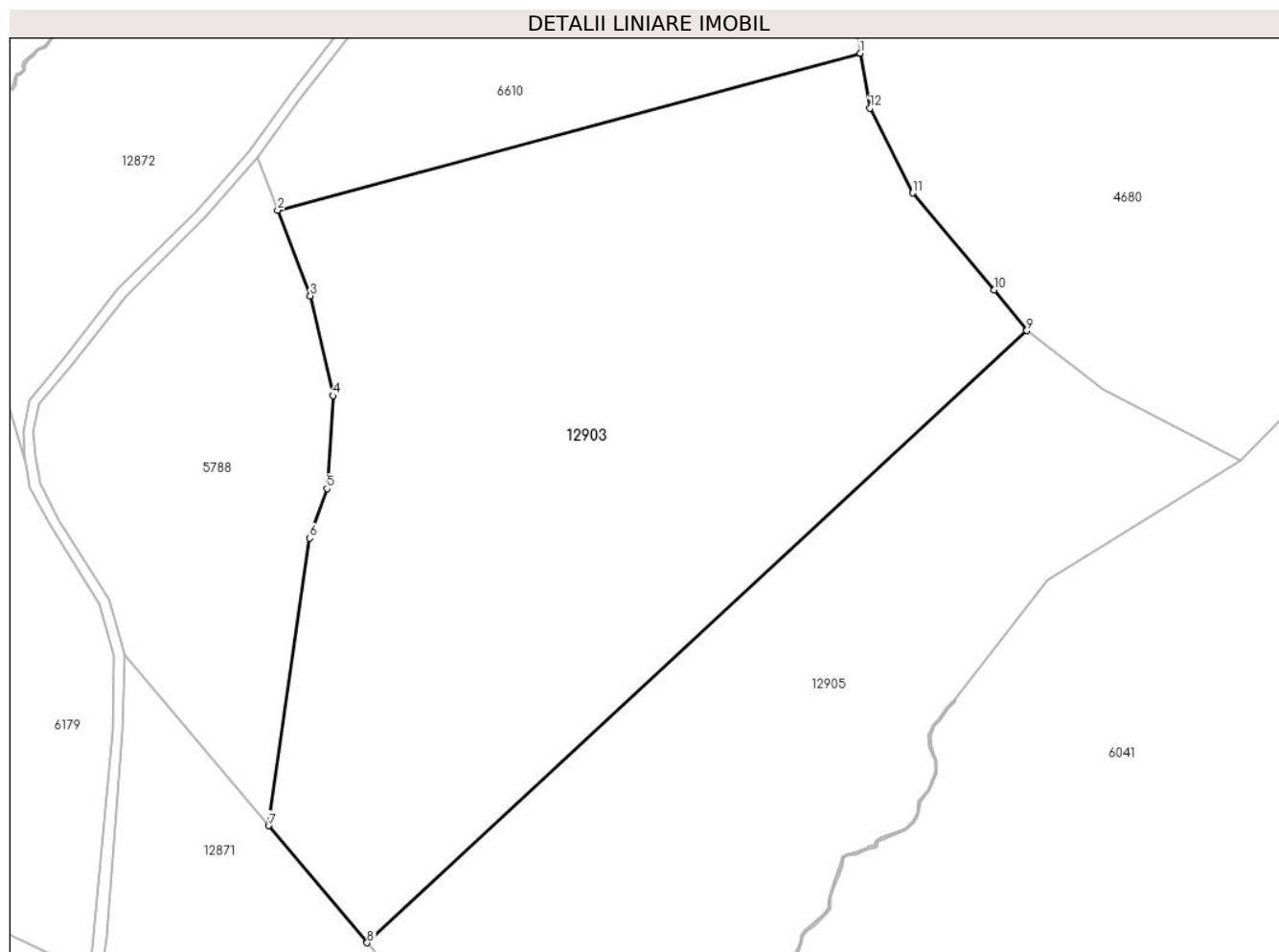
Inscrieri privind dezmembramintele dreptului de proprietate, drepturi reale de garanție și sarcini	Referințe
NU SUNT	

## Anexa Nr. 1 La Partea I

## Teren

Nr cadastral	Suprafața (mp)*	Observații / Referințe
103190	30.290	

\* Suprafața este determinată în planul de proiecție Stereo 70.



## Date referitoare la teren

Crt	Categorie folosință	Intravilan	Suprafața (mp)	Tarla	Parcelă	Nr. topo	Observații / Referințe
1	faneata	NU	30.290	51	3234/1, 3235,3239,3 240/1, 3241/1, 3242,3243/1	5477,5478	

## Lungime Segmente

1) Valorile lungimilor segmentelor sunt obținute din proiecție în plan.

Punct început	X / Y	Punct sfârșit	X / Y	Lungime segment (** (m)
1	405.208,62 469.209,467	2	405.041,813 469.164,584	172.74
2	405.041,813 469.164,584	3	405.051,167 469.140,033	26.273
3	405.051,167 469.140,033	4	405.057,679 469.111,498	29.269

Punct început	X / Y	Punct sfârşit	X / Y	Lungime segment (** (m)
4	405.057,679 469.111,498	5	405.055,907 469.084,924	26.633
5	405.055,907 469.084,924	6	405.051,014 469.070,736	15.008
6	405.051,014 469.070,736	7	405.039,205 468.988,525	83.055
7	405.039,205 468.988,525	8	405.067,434 468.955,033	43.802
8	405.067,434 468.955,033	9	405.256,258 469.130,088	257.485
9	405.256,258 469.130,088	10	405.246,82 469.141,747	15.0
10	405.246,82 469.141,747	11	405.223,594 469.169,478	36.173
11	405.223,594 469.169,478	12	405.211,366 469.193,753	27.181
12	405.211,366 469.193,753	1	405.208,62 469.209,467	15.952

\*\* Lungimile segmentelor sunt determinate în planul de proiecție Stereo 70 și sunt rotunjite la 1 milimetru.

\*\*\* Distanța dintre puncte este formată din segmente cumulate ce sunt mai mici decât valoarea 1 milimetru.



**DATE DESPRE IMOBILUL NR. 12904**

Oficiul de Cadastru și Publicitate Imobiliară SIBIU  
 Biroul de Cadastru și Publicitate Imobiliară Saliste

**A. Partea I. Descrierea imobilului**

TEREN Extravilan

Adresa: Jud. Sibiu

Nr. Crt	Nr cadastral Nr. topografic	Suprafața* (mp)	Observații / Referințe
A1		214	Sector cadastral:135 Teren neimprejmuit;

**B. Partea II. Proprietari și acte**

Inscrieri privitoare la dreptul de proprietate și alte drepturi reale	Referințe
/	
Act Normativ nr. 7, din 13/03/1996 emis de PARLAMENTUL ROMÂNIEI;	
B1	Inscrierea provizorie, drept de PROPRIETATE, dobandit prin Lege, cota actuala 1/1, cota initiala 1/1
	1) <b>COMUNA JINA</b> , CIF:0000000000000, PROPRIETAR NEIDENTIFICAT

**C. Partea III. SARCINI .**

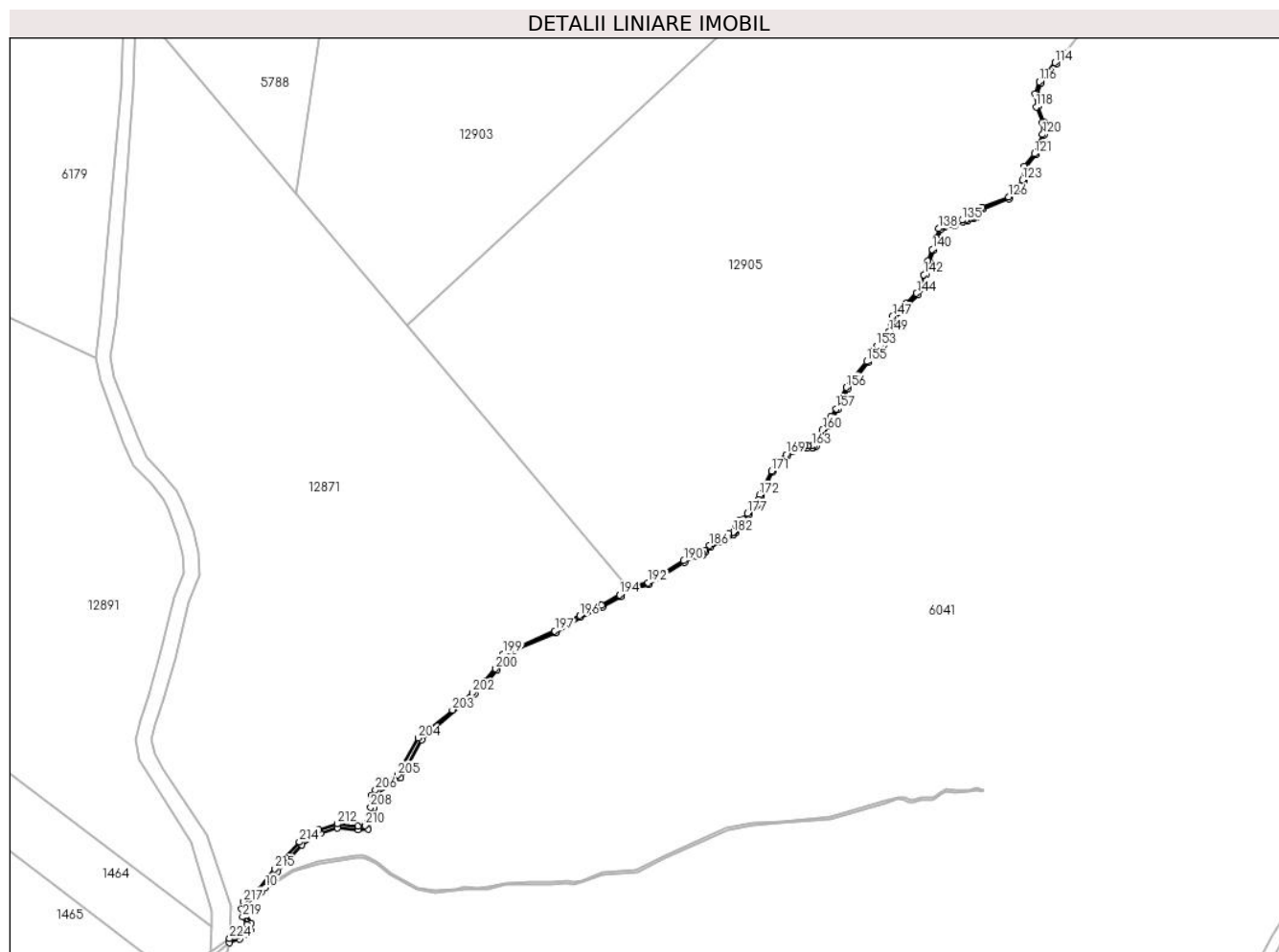
Inscrieri privind dezmembramintele dreptului de proprietate, drepturi reale de garanție și sarcini	Referințe
NU SUNT	

## Anexa Nr. 1 La Partea I

## Teren

Nr cadastral	Suprafața (mp)*	Observații / Referințe
	214	

\* Suprafața este determinată în planul de proiecție Stereo 70.



## Date referitoare la teren

Crt	Categorie folosință	Intravilan	Suprafața (mp)	Tarla	Parcelă	Nr. topo	Observații / Referințe
1	ape curgătoare	NU	214	51	3257	-	

## Lungime Segmente

1) Valorile lungimilor segmentelor sunt obținute din proiecție în plan.

Punct început	X / Y	Punct sfârșit	X / Y	Lungime segment	Punct început	X / Y	Punct sfârșit	X / Y	Lungime segment	Punct început	X / Y	Punct sfârșit	X / Y	Lungime segment
1	405.022,059 468.797,08	2	405.024,557 468.798,099	2.698	2	405.024,557 468.798,099	3	405.026,683 468.799,244	2.415	3	405.026,683 468.799,244	4	405.027,459 468.800,186	1.22
4	405.027,459 468.800,186	5	405.027,552 468.801,997	1.813	5	405.027,552 468.801,997	6	405.026,354 468.804,018	2.349	6	405.026,354 468.804,018	7	405.026,112 468.805,618	1.618
7	405.026,112 468.805,618	8	405.026,501 468.806,991	1.427	8	405.026,501 468.806,991	9	405.030,264 468.810,035	4.84	9	405.030,264 468.810,035	10	405.031,223 468.811,263	1.558
10	405.031,223 468.811,263	11	405.034,415 468.815,348	5.184	11	405.034,415 468.815,348	12	405.040,556 468.822,076	9.109	12	405.040,556 468.822,076	13	405.045,298 468.824,995	5.568
13	405.045,298 468.824,995	14	405.049,705 468.826,431	4.635	14	405.049,705 468.826,431	15	405.054,925 468.825,953	5.242	15	405.054,925 468.825,953	16	405.057,464 468.826,192	2.55

Punct început	X / Y	Punct sfârșit	X / Y	Lungime segment	Punct început	X / Y	Punct sfârșit	X / Y	Lungime segment	Punct început	X / Y	Punct sfârșit	X / Y	Lungime segment
16	405.057,464 468.826,192	17	405.058,262 468.828,391	2.339	17	405.058,262 468.828,391	18	405.059,102 468.831,57	3.288	18	405.059,102 468.831,57	19	405.059,222 468.834,359	2.792
19	405.059,222 468.834,359	20	405.060,032 468.835,379	1.302	20	405.060,032 468.835,379	21	405.065,832 468.839,297	6.999	21	405.065,832 468.839,297	22	405.071,2 468.848,962	11.056
22	405.071,2 468.848,962	23	405.084,74 468.860,657	17.891	23	405.084,74 468.860,657	24	405.087,714 468.863,587	4.175	24	405.087,714 468.863,587	25	405.090,532 468.866,857	4.317
25	405.090,532 468.866,857	26	405.092,38 468.870,581	4.157	26	405.092,38 468.870,581	27	405.095,015 468.871,852	2.926	27	405.095,015 468.871,852	28	405.105,485 468.876,375	11.405
28	405.105,485 468.876,375	29	405.111,832 468.880,289	7.457	29	405.111,832 468.880,289	30	405.117,48 468.882,899	6.222	30	405.117,48 468.882,899	31	405.122,108 468.885,618	5.368
31	405.122,108 468.885,618	32	405.124,234 468.887,469	2.819	32	405.124,234 468.887,469	33	405.129,244 468.888,713	5.162	33	405.129,244 468.888,713	34	405.131,917 468.890,413	3.168
34	405.131,917 468.890,413	35	405.138,506 468.894,328	7.664	35	405.138,506 468.894,328	36	405.141,421 468.895,875	3.3	36	405.141,421 468.895,875	37	405.143,192 468.896,229	1.806
37	405.143,192 468.896,229	38	405.143,937 468.897,078	1.13	38	405.143,937 468.897,078	39	405.145,2 468.898,243	1.718	39	405.145,2 468.898,243	40	405.147,118 468.899,416	2.248
40	405.147,118 468.899,416	41	405.149,303 468.900,346	2.375	41	405.149,303 468.900,346	42	405.150,098 468.901,356	1.285	42	405.150,098 468.901,356	43	405.150,964 468.901,512	0.88
43	405.150,964 468.901,512	44	405.151,674 468.901,921	0.819	44	405.151,674 468.901,921	45	405.151,975 468.903,46	1.568	45	405.151,975 468.903,46	46	405.152,699 468.904,657	1.399
46	405.152,699 468.904,657	47	405.153,722 468.904,85	1.041	47	405.153,722 468.904,85	48	405.154,973 468.906,569	2.126	48	405.154,973 468.906,569	49	405.156,215 468.908,269	2.105
49	405.156,215 468.908,269	50	405.157,016 468.908,798	0.96	50	405.157,016 468.908,798	51	405.157,485 468.909,343	0.719	51	405.157,485 468.909,343	52	405.157,803 468.910,345	1.051
52	405.157,803 468.910,345	53	405.158,092 468.911,339	1.035	53	405.158,092 468.911,339	54	405.161,099 468.917,453	6.813	54	405.161,099 468.917,453	55	405.162,544 468.919,776	2.736
55	405.162,544 468.919,776	56	405.164,711 468.921,493	2.765	56	405.164,711 468.921,493	57	405.166,36 468.922,83	2.123	57	405.166,36 468.922,83	58	405.167,773 468.923,774	1.699
58	405.167,773 468.923,774	59	405.168,394 468.923,935	0.642	59	405.168,394 468.923,935	60	405.169,176 468.923,667	0.827	60	405.169,176 468.923,667	61	405.170,004 468.923,613	0.83
61	405.170,004 468.923,613	62	405.171,23 468.923,575	1.227	62	405.171,23 468.923,575	63	405.172,129 468.923,952	0.975	63	405.172,129 468.923,952	64	405.172,751 468.925,534	1.7
64	405.172,751 468.925,534	65	405.174,166 468.927,943	2.794	65	405.174,166 468.927,943	66	405.175,362 468.929,241	1.765	66	405.175,362 468.929,241	67	405.176,258 468.931,305	2.25
67	405.176,258 468.931,305	68	405.177,725 468.933,356	2.522	68	405.177,725 468.933,356	69	405.180,317 468.938,789	6.02	69	405.180,317 468.938,789	70	405.185,461 468.945,416	8.389
70	405.185,461 468.945,416	71	405.187,201 468.948,47	3.515	71	405.187,201 468.948,47	72	405.187,754 468.949,126	0.858	72	405.187,754 468.949,126	73	405.188,699 468.949,174	0.946
73	405.188,699 468.949,174	74	405.189,382 468.949,975	1.053	74	405.189,382 468.949,975	75	405.190,599 468.951,675	2.091	75	405.190,599 468.951,675	76	405.191,209 468.953,098	1.548
76	405.191,209 468.953,098	77	405.191,908 468.955,041	2.065	77	405.191,908 468.955,041	78	405.192,15 468.956,992	1.966	78	405.192,15 468.956,992	79	405.193,167 468.958,313	1.667
79	405.193,167 468.958,313	80	405.195,404 468.960,155	2.898	80	405.195,404 468.960,155	81	405.198,19 468.962,801	3.842	81	405.198,19 468.962,801	82	405.199,959 468.964,691	2.589
82	405.199,959 468.964,691	83	405.200,183 468.967,78	3.097	83	405.200,183 468.967,78	84	405.201,221 468.971,166	3.542	84	405.201,221 468.971,166	85	405.202,299 468.974,194	3.214
85	405.202,299 468.974,194	86	405.203,405 468.977,149	3.155	86	405.203,405 468.977,149	87	405.203,915 468.979,374	2.283	87	405.203,915 468.979,374	88	405.204,978 468.980,007	1.237
88	405.204,978 468.980,007	89	405.207,675 468.980,518	2.745	89	405.207,675 468.980,518	90	405.209,614 468.981,366	2.116	90	405.209,614 468.981,366	91	405.210,809 468.981,582	1.214
91	405.210,809 468.981,582	92	405.211,298 468.982,151	0.75	92	405.211,298 468.982,151	93	405.212,405 468.982,167	1.107	93	405.212,405 468.982,167	94	405.213,142 468.982,456	0.792
94	405.213,142 468.982,456	95	405.213,391 468.982,913	0.52	95	405.213,391 468.982,913	96	405.213,444 468.983,767	0.856	96	405.213,444 468.983,767	97	405.213,846 468.984,194	0.586
97	405.213,846 468.984,194	98	405.214,733 468.984,669	1.006	98	405.214,733 468.984,669	99	405.221,589 468.987,334	7.356	99	405.221,589 468.987,334	100	405.223,762 468.989,199	2.864
100	405.223,762 468.989,199	101	405.224,61 468.990,405	1.474	101	405.224,61 468.990,405	102	405.225,369 468.991,953	1.724	102	405.225,369 468.991,953	103	405.225,834 468.995,39	3.468
103	405.225,834 468.995,39	104	405.228,398 468.998,546	4.066	104	405.228,398 468.998,546	105	405.230,546 469.003,676	5.562	105	405.230,546 469.003,676	106	405.230,479 469.006,896	3.221
106	405.230,479 469.006,896	107	405.228,9 469.010,871	4.277	107	405.228,9 469.010,871	108	405.228,647 469.014,064	3.203	108	405.228,647 469.014,064	109	405.229,678 469.016,972	3.085
109	405.229,678 469.016,972	110	405.231,359 469.018,862	2.529	110	405.231,359 469.018,862	111	405.233,588 469.021,783	3.674	111	405.233,588 469.021,783	112	405.235,986 469.024,163	3.379
112	405.235,986 469.024,163	113	405.235,634 469.024,518	0.5	113	405.235,634 469.024,518	114	405.233,211 469.022,113	3.414	114	405.233,211 469.022,113	115	405.230,973 469.019,181	3.689

Punct început	X / Y	Punct sfârșit	X / Y	Lungime segment	Punct început	X / Y	Punct sfârșit	X / Y	Lungime segment	Punct început	X / Y	Punct sfârșit	X / Y	Lungime segment
115	405.230,973 469.019,181	116	405.229,239 469.017,231	2.609	116	405.229,239 469.017,231	117	405.228,141 469.014,131	3.289	117	405.228,141 469.014,131	118	405.228,407 469.010,756	3.385
118	405.228,407 469.010,756	119	405.229,981 469.006,795	4.262	119	405.229,981 469.006,795	120	405.230,044 469.003,772	3.024	120	405.230,044 469.003,772	121	405.227,965 468.998,805	5.385
121	405.227,965 468.998,805	122	405.225,357 468.995,597	4.134	122	405.225,357 468.995,597	123	405.224,884 468.992,101	3.528	123	405.224,884 468.992,101	124	405.224,179 468.990,661	1.603
124	405.224,179 468.990,661	125	405.223,389 468.989,538	1.373	125	405.223,389 468.989,538	126	405.221,328 468.987,769	2.716	126	405.221,328 468.987,769	127	405.214,523 468.985,124	7.301
127	405.214,523 468.985,124	128	405.213,539 468.984,596	1.117	128	405.213,539 468.984,596	129	405.212,956 468.983,979	0.849	129	405.212,956 468.983,979	130	405.212,899 468.983,054	0.927
130	405.212,899 468.983,054	131	405.212,79 468.982,855	0.227	131	405.212,79 468.982,855	132	405.212,307 468.982,666	0.519	132	405.212,307 468.982,666	133	405.211,065 468.982,648	1.242
133	405.211,065 468.982,648	134	405.210,545 468.982,043	0.798	134	405.210,545 468.982,043	135	405.209,467 468.981,847	1.096	135	405.209,467 468.981,847	136	405.207,526 468.980,998	2.119
136	405.207,526 468.980,998	137	405.204,798 468.980,482	2.776	137	405.204,798 468.980,482	138	405.203,476 468.979,694	1.539	138	405.203,476 468.979,694	139	405.202,925 468.977,293	2.463
139	405.202,925 468.977,293	140	405.201,829 468.974,365	3.126	140	405.201,829 468.974,365	141	405.200,747 468.971,323	3.229	141	405.200,747 468.971,323	142	405.199,688 468.967,873	3.609
142	405.199,688 468.967,873	143	405.199,473 468.964,904	2.977	143	405.199,473 468.964,904	144	405.197,835 468.963,154	2.397	144	405.197,835 468.963,154	145	405.195,072 468.960,529	3.811
145	405.195,072 468.960,529	146	405.192,805 468.958,663	2.936	146	405.192,805 468.958,663	147	405.191,671 468.957,189	1.86	147	405.191,671 468.957,189	148	405.191,419 468.955,158	2.047
148	405.191,419 468.955,158	149	405.190,744 468.953,281	1.995	149	405.190,744 468.953,281	150	405.190,161 468.951,922	1.479	150	405.190,161 468.951,922	151	405.188,988 468.950,284	2.015
151	405.188,988 468.950,284	152	405.188,459 468.949,662	0.817	152	405.188,459 468.949,662	153	405.187,512 468.949,614	0.948	153	405.187,512 468.949,614	154	405.186,789 468.948,757	1.121
154	405.186,789 468.948,757	155	405.185,044 468.945,694	3.525	155	405.185,044 468.945,694	156	405.179,888 468.939,053	8.408	156	405.179,888 468.939,053	157	405.177,293 468.933,611	6.029
157	405.177,293 468.933,611	158	405.175,82 468.931,553	2.531	158	405.175,82 468.931,553	159	405.174,937 468.929,518	2.218	159	405.174,937 468.929,518	160	405.173,762 468.928,242	1.735
160	405.173,762 468.928,242	161	405.172,3 468.925,754	2.886	161	405.172,3 468.925,754	162	405.171,741 468.924,331	1.529	162	405.171,741 468.924,331	163	405.171,137 468.924,078	0.655
163	405.171,137 468.924,078	164	405.170,028 468.924,113	1.11	164	405.170,028 468.924,113	165	405.169,275 468.924,162	0.755	165	405.169,275 468.924,162	166	405.168,414 468.924,457	0.91
166	405.168,414 468.924,457	167	405.167,566 468.924,237	0.876	167	405.167,566 468.924,237	168	405.166,063 468.923,233	1.807	168	405.166,063 468.923,233	169	405.164,399 468.921,883	2.143
169	405.164,399 468.921,883	170	405.162,165 468.920,114	2.85	170	405.162,165 468.920,114	171	405.160,661 468.917,696	2.848	171	405.160,661 468.917,696	172	405.157,624 468.911,52	6.882
172	405.157,624 468.911,52	173	405.157,325 468.910,49	1.073	173	405.157,325 468.910,49	174	405.157,039 468.909,592	0.942	174	405.157,039 468.909,592	175	405.156,683 468.909,177	0.547
175	405.156,683 468.909,177	176	405.155,864 468.908,636	0.982	176	405.155,864 468.908,636	177	405.154,569 468.906,864	2.195	177	405.154,569 468.906,864	178	405.153,434 468.905,305	1.928
178	405.153,434 468.905,305	179	405.152,387 468.905,108	1.065	179	405.152,387 468.905,108	180	405.151,501 468.903,643	1.712	180	405.151,501 468.903,643	181	405.151,227 468.902,24	1.43
181	405.151,227 468.902,24	182	405.150,79 468.901,989	0.504	182	405.150,79 468.901,989	183	405.149,822 468.901,814	0.984	183	405.149,822 468.901,814	184	405.148,99 468.900,756	1.346
184	405.148,99 468.900,756	185	405.146,888 468.899,861	2.285	185	405.146,888 468.899,861	186	405.144,897 468.898,644	2.333	186	405.144,897 468.898,644	187	405.143,578 468.897,428	1.794
187	405.143,578 468.897,428	188	405.142,928 468.896,686	0.986	188	405.142,928 468.896,686	189	405.141,252 468.896,351	1.709	189	405.141,252 468.896,351	190	405.138,261 468.894,764	3.386
190	405.138,261 468.894,764	191	405.131,655 468.890,839	7.684	191	405.131,655 468.890,839	192	405.129,045 468.889,179	3.093	192	405.129,045 468.889,179	193	405.123,996 468.887,925	5.202
193	405.123,996 468.887,925	194	405.121,815 468.886,026	2.892	194	405.121,815 468.886,026	195	405.117,248 468.883,343	5.297	195	405.117,248 468.883,343	196	405.111,595 468.880,731	6.227
196	405.111,595 468.880,731	197	405.105,254 468.876,819	7.451	197	405.105,254 468.876,819	198	405.094,807 468.872,307	11.38	198	405.094,807 468.872,307	199	405.092,008 468.870,957	3.108
199	405.092,008 468.870,957	200	405.090,112 468.867,136	4.266	200	405.090,112 468.867,136	201	405.087,349 468.863,929	4.233	201	405.087,349 468.863,929	202	405.084,21 468.861,039	4.267
202	405.084,21 468.861,039	203	405.079,058 468.856,583	6.812	203	405.079,058 468.856,583	204	405.070,325 468.849,448	11.27 7	204	405.070,325 468.849,448	205	405.065,074 468.839,992	10.81 6
205	405.065,074 468.839,992	206	405.059,345 468.836,121	6.914	206	405.059,345 468.836,121	207	405.058,237 468.834,727	1.781	207	405.058,237 468.834,727	208	405.058,107 468.831,721	3.009
208	405.058,107 468.831,721	209	405.057,306 468.828,69	3.135	209	405.057,306 468.828,69	210	405.056,74 468.827,128	1.661	210	405.056,74 468.827,128	211	405.054,924 468.826,957	1.824
211	405.054,924 468.826,957	212	405.049,591 468.827,446	5.355	212	405.049,591 468.827,446	213	405.044,875 468.825,909	4.96	213	405.044,875 468.825,909	214	405.039,912 468.822,853	5.828



Punct început	X / Y	Punct sfârșit	X / Y	Lungime segment	Punct început	X / Y	Punct sfârșit	X / Y	Lungime segment	Punct început	X / Y	Punct sfârșit	X / Y	Lungime segment
214	405.039,912 468.822,853	215	405.033,651 468.815,994	9.287	215	405.033,651 468.815,994	216	405.029,546 468.810,741	6.667	216	405.029,546 468.810,741	217	405.025,625 468.807,569	5.043
217	405.025,625 468.807,569	218	405.025,091 468.805,682	1.961	218	405.025,091 468.805,682	219	405.025,395 468.803,676	2.029	219	405.025,395 468.803,676	220	405.026,538 468.801,747	2.242
220	405.026,538 468.801,747	221	405.026,478 468.800,567	1.182	221	405.026,478 468.800,567	222	405.026,036 468.800,032	0.694	222	405.026,036 468.800,032	223	405.024,13 468.799,004	2.166
223	405.024,13 468.799,004	224	405.022,068 468.798,134	2.238	224	405.022,068 468.798,134	1	405.022,059 468.797,08	1.054					

\*\* Lungimile segmentelor sunt determinate în planul de proiecție Stereo 70 și sunt rotunjite la 1 milimetru.

\*\*\* Distanța dintre puncte este formată din segmente cumulate ce sunt mai mici decât valoarea 1 milimetru.



**DATE DESPRE IMOBILUL NR. 12905**

Oficiul de Cadastru și Publicitate Imobiliară SIBIU  
Biroul de Cadastru și Publicitate Imobiliară Saliste

**A. Partea I. Descrierea imobilului**

TEREN Extravilan

Nr. CF vechi:3973 Jina  
Nr. topografic:5484,5485

Adresa: Jud. Sibiu

Nr. Crt	Nr cadastral Nr. topografic	Suprafața* (mp)	Observații / Referințe
A1	102987	20.275	Sector cadastral:135 Teren neimprejmuit;

**B. Partea II. Proprietari și acte**

Inscrieri privitoare la dreptul de proprietate și alte drepturi reale		Referințe
<b>527 / 10/05/2002</b>		
Act Notarial nr. 631, din 09/05/2002 emis de NP. DRAGOMIR NICOLAE;		
B1	Intabulare, drept de PROPRIETATE, cu titlu de drept cumparare, dobandit prin Conventie, cota actuala 1/1, cota initiala 1/1 1) <b>STOICA IOAN</b>	A1
/		
Act Administrativ nr. 12165, din 05/10/2023 emis de PRIMĂRIA COMUNEI JINA;		
B2	Se noteaza posesia factica asupra suprafetei de 20275 mp in favoarea lui 1) <b>BEBEȘELEA NICOLAE</b>	A1

**C. Partea III. SARCINI .**

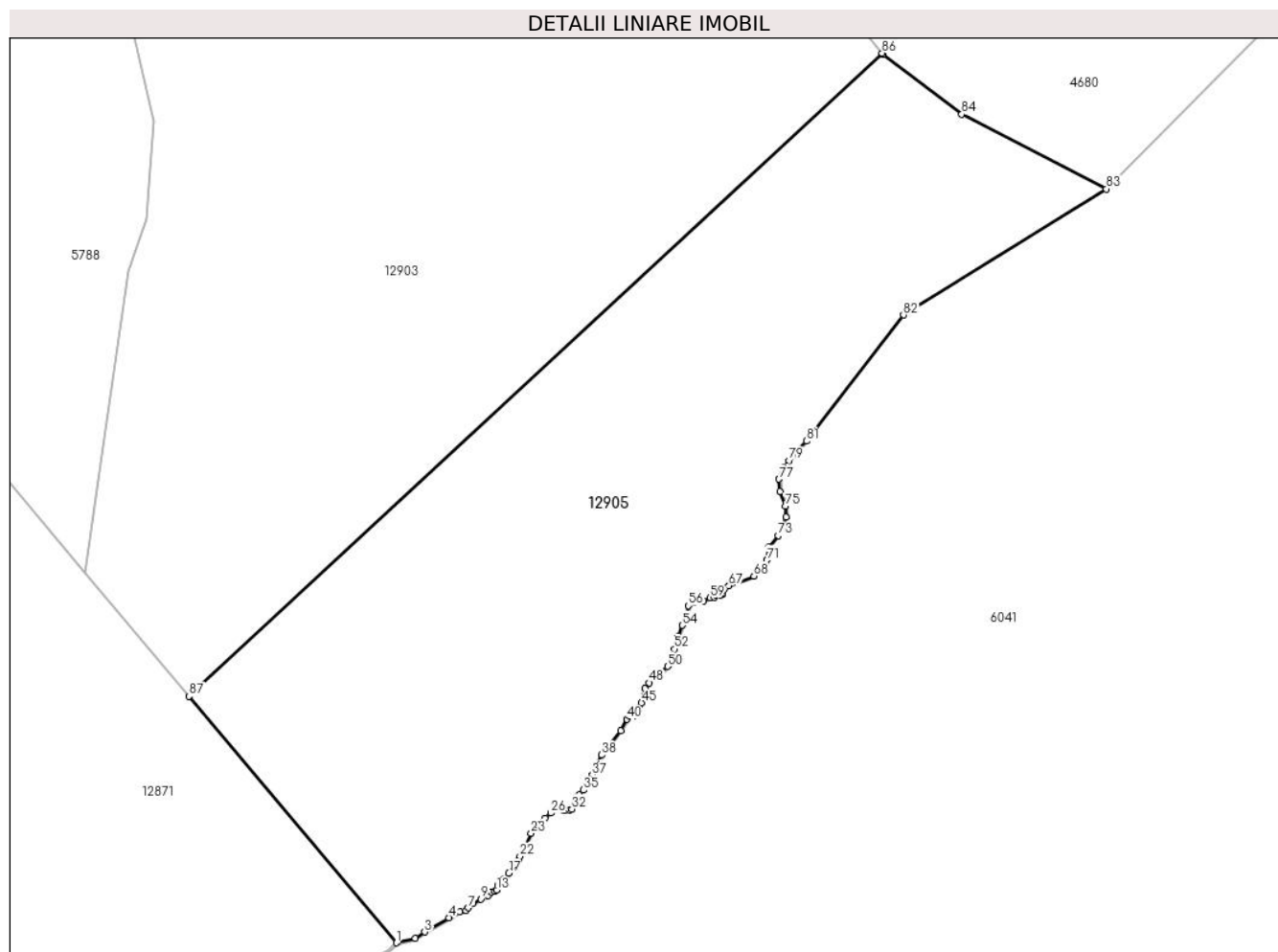
Inscrieri privind dezmembramintele dreptului de proprietate, drepturi reale de garanție și sarcini	Referințe
NU SUNT	

## Anexa Nr. 1 La Partea I

## Teren

Nr cadastral	Suprafața (mp)*	Observații / Referințe
102987	20.275	

\* Suprafața este determinată în planul de proiecție Stereo 70.



## Date referitoare la teren

Crt	Categorie folosință	Intravilan	Suprafața (mp)	Tarla	Parcelă	Nr. topo	Observații / Referințe
1	faneata	NU	20.275	51	3243/2, 3241/2, 3240/4	5484,5485	

## Lungime Segmente

1) Valorile lungimilor segmentelor sunt obținute din proiecție în plan.

Punct început	X / Y	Punct sfârșit	X / Y	Lungime segment	Punct început	X / Y	Punct sfârșit	X / Y	Lungime segment	Punct început	X / Y	Punct sfârșit	X / Y	Lungime segment
1	405.123,996 468.887,925	2	405.129,045 468.889,179	5.202	2	405.129,045 468.889,179	3	405.131,655 468.890,839	3.093	3	405.131,655 468.890,839	4	405.138,261 468.894,764	7.684
4	405.138,261 468.894,764	5	405.141,252 468.896,351	3.386	5	405.141,252 468.896,351	6	405.142,928 468.896,686	1.709	6	405.142,928 468.896,686	7	405.143,578 468.897,428	0.986
7	405.143,578 468.897,428	8	405.144,897 468.898,644	1.794	8	405.144,897 468.898,644	9	405.146,888 468.899,861	2.333	9	405.146,888 468.899,861	10	405.148,99 468.900,756	2.285
10	405.148,99 468.900,756	11	405.149,822 468.901,814	1.346	11	405.149,822 468.901,814	12	405.150,79 468.901,989	0.984	12	405.150,79 468.901,989	13	405.151,227 468.902,24	0.504
13	405.151,227 468.902,24	14	405.151,501 468.903,643	1.43	14	405.151,501 468.903,643	15	405.152,387 468.905,108	1.712	15	405.152,387 468.905,108	16	405.153,434 468.905,305	1.065

Punct început	X / Y	Punct sfârșit	X / Y	Lungime segment	Punct început	X / Y	Punct sfârșit	X / Y	Lungime segment	Punct început	X / Y	Punct sfârșit	X / Y	Lungime segment
16	405.153,434 468.905,305	17	405.154,569 468.906,864	1.928	17	405.154,569 468.906,864	18	405.155,864 468.908,636	2.195	18	405.155,864 468.908,636	19	405.156,683 468.909,177	0.982
19	405.156,683 468.909,177	20	405.157,039 468.909,592	0.547	20	405.157,039 468.909,592	21	405.157,325 468.910,49	0.942	21	405.157,325 468.910,49	22	405.157,624 468.911,52	1.073
22	405.157,624 468.911,52	23	405.160,661 468.917,696	6.882	23	405.160,661 468.917,696	24	405.162,165 468.920,114	2.848	24	405.162,165 468.920,114	25	405.164,399 468.921,883	2.85
25	405.164,399 468.921,883	26	405.166,063 468.923,233	2.143	26	405.166,063 468.923,233	27	405.167,566 468.924,237	1.807	27	405.167,566 468.924,237	28	405.168,414 468.924,457	0.876
28	405.168,414 468.924,457	29	405.169,275 468.924,162	0.91	29	405.169,275 468.924,162	30	405.170,028 468.924,113	0.755	30	405.170,028 468.924,113	31	405.171,137 468.924,078	1.11
31	405.171,137 468.924,078	32	405.171,741 468.924,331	0.655	32	405.171,741 468.924,331	33	405.172,3 468.925,754	1.529	33	405.172,3 468.925,754	34	405.173,762 468.928,242	2.886
34	405.173,762 468.928,242	35	405.174,937 468.929,518	1.735	35	405.174,937 468.929,518	36	405.175,82 468.931,553	2.218	36	405.175,82 468.931,553	37	405.177,293 468.933,611	2.531
37	405.177,293 468.933,611	38	405.179,888 468.939,053	6.029	38	405.179,888 468.939,053	39	405.185,044 468.945,694	8.408	39	405.185,044 468.945,694	40	405.186,789 468.948,757	3.525
40	405.186,789 468.948,757	41	405.187,512 468.949,614	1.121	41	405.187,512 468.949,614	42	405.188,459 468.949,662	0.948	42	405.188,459 468.949,662	43	405.188,988 468.950,284	0.817
43	405.188,988 468.950,284	44	405.190,161 468.951,922	2.015	44	405.190,161 468.951,922	45	405.190,744 468.953,281	1.479	45	405.190,744 468.953,281	46	405.191,419 468.955,158	1.995
46	405.191,419 468.955,158	47	405.191,671 468.957,189	2.047	47	405.191,671 468.957,189	48	405.192,805 468.958,663	1.86	48	405.192,805 468.958,663	49	405.195,072 468.960,529	2.936
49	405.195,072 468.960,529	50	405.197,835 468.963,154	3.811	50	405.197,835 468.963,154	51	405.199,473 468.964,904	2.397	51	405.199,473 468.964,904	52	405.199,688 468.967,873	2.977
52	405.199,688 468.967,873	53	405.200,747 468.971,323	3.609	53	405.200,747 468.971,323	54	405.201,829 468.974,365	3.229	54	405.201,829 468.974,365	55	405.202,925 468.977,293	3.126
55	405.202,925 468.977,293	56	405.203,476 468.979,694	2.463	56	405.203,476 468.979,694	57	405.204,798 468.980,482	1.539	57	405.204,798 468.980,482	58	405.207,526 468.980,998	2.776
58	405.207,526 468.980,998	59	405.209,467 468.981,847	2.119	59	405.209,467 468.981,847	60	405.210,545 468.982,043	1.096	60	405.210,545 468.982,043	61	405.211,065 468.982,648	0.798
61	405.211,065 468.982,648	62	405.212,307 468.982,666	1.242	62	405.212,307 468.982,666	63	405.212,79 468.982,855	0.519	63	405.212,79 468.982,855	64	405.212,899 468.983,054	0.227
64	405.212,899 468.983,054	65	405.212,956 468.983,979	0.927	65	405.212,956 468.983,979	66	405.213,539 468.984,596	0.849	66	405.213,539 468.984,596	67	405.214,523 468.985,124	1.117
67	405.214,523 468.985,124	68	405.221,328 468.987,769	7.301	68	405.221,328 468.987,769	69	405.223,389 468.989,538	2.716	69	405.223,389 468.989,538	70	405.224,179 468.990,661	1.373
70	405.224,179 468.990,661	71	405.224,884 468.992,101	1.603	71	405.224,884 468.992,101	72	405.225,357 468.995,597	3.528	72	405.225,357 468.995,597	73	405.227,965 468.998,805	4.134
73	405.227,965 468.998,805	74	405.230,044 469.003,772	5.385	74	405.230,044 469.003,772	75	405.229,981 469.006,795	3.024	75	405.229,981 469.006,795	76	405.228,407 469.010,756	4.262
76	405.228,407 469.010,756	77	405.228,141 469.014,131	3.385	77	405.228,141 469.014,131	78	405.229,239 469.017,231	3.289	78	405.229,239 469.017,231	79	405.230,973 469.019,181	2.609
79	405.230,973 469.019,181	80	405.233,211 469.022,113	3.689	80	405.233,211 469.022,113	81	405.235,634 469.024,518	3.414	81	405.235,634 469.024,518	82	405.262,074 469.058,814	43.305
82	405.262,074 469.058,814	83	405.317,356 469.093,123	65.063	83	405.317,356 469.093,123	84	405.277,977 469.113,446	44.314	84	405.277,977 469.113,446	85	405.256,495 469.129,795	26.996
85	405.256,495 469.129,795	86	405.256,258 469.130,088	0.377	86	405.256,258 469.130,088	87	405.067,434 468.955,033	257.485	87	405.067,434 468.955,033	1	405.123,996 468.887,925	87.765

\*\* Lungimile segmentelor sunt determinate în planul de proiecție Stereo 70 și sunt rotunjite la 1 milimetru.

\*\*\* Distanța dintre puncte este formată din segmente cumulate ce sunt mai mici decât valoarea 1 milimetru.





## DATE DESPRE IMOBILUL NR. 12906

Oficiul de Cadastru și Publicitate Imobiliară SIBIU  
Biroul de Cadastru și Publicitate Imobiliară Saliste

## A. Partea I. Descrierea imobilului

TEREN Extravilan

Nr. CF vechi:2430 JINA

Nr. topografic:5462

Adresa: Jud. Sibiu

Nr. Crt	Nr cadastral Nr. topografic	Suprafața* (mp)	Observații / Referințe
A1	103185	Din acte: 35.912 Masurata: 25.044	Sector cadastral:134 Teren neimprejmuit;

## B. Partea II. Proprietari și acte

Inscrieri privitoare la dreptul de proprietate și alte drepturi reale	Referințe	
<b>2615 / 21/07/1914</b>		
Act Notarial nr. -, din 16/07/1914 emis de -;		
B1	Intabulare, drept de PROPRIETATE, cumparare, dobandit prin Conventie, cota actuala 8/32, cota initiala 8/32 1) BARSAN IOAN, si sotia	A1
<b>1007 / 16/07/1927</b>		
Act Notarial nr. -, din 18/01/1923 emis de -;		
B2	Intabulare, drept de PROPRIETATE, dobandit prin Conventie, cota actuala 4/32, cota initiala 4/32 1) HULEA PANFILIE	A1
<b>118 / 13/02/1951</b>		
Act Notarial nr. 374/947, din 12/02/1951 emis de -;		
B3	Intabulare, drept de PROPRIETATE, dobandit prin Succesiune, cota actuala 1/32, cota initiala 1/32 1) HULEA MARIA, minora	A1
B4	Intabulare, drept de PROPRIETATE, dobandit prin Succesiune, cota actuala 1/32, cota initiala 1/32 1) HULEA IOAN	A1
B5	Intabulare, drept de PROPRIETATE, dobandit prin Succesiune, cota actuala 1/32, cota initiala 1/32 1) HULEA VASILE, minor	A1
B6	Intabulare, drept de PROPRIETATE, dobandit prin Succesiune, cota actuala 1/32, cota initiala 1/32 1) HULEA PAMFILIE	A1
<b>473 / 29/01/1974</b>		
Act Notarial nr. 1100, din 01/01/1971 emis de NOTARIATUL DE STAT JUD. SIBIU;		
B7	Intabulare, drept de PROPRIETATE, dobandit prin Succesiune, cota actuala 16/32, cota initiala 16/32 1) IANCU MARIA, n. Stroia	A1
/		
Act Administrativ nr. 12160, din 05/10/2023 emis de PRIMĂRIA COMUNEI JINA;		
B8	Se noteaza posesia factica asupra suprafetei de 25044 mp in favoarea lui 1) BESCHIU MARIA-LUCICA 2) BESCHIU VASILE	A1

## C. Partea III. SARCINI .

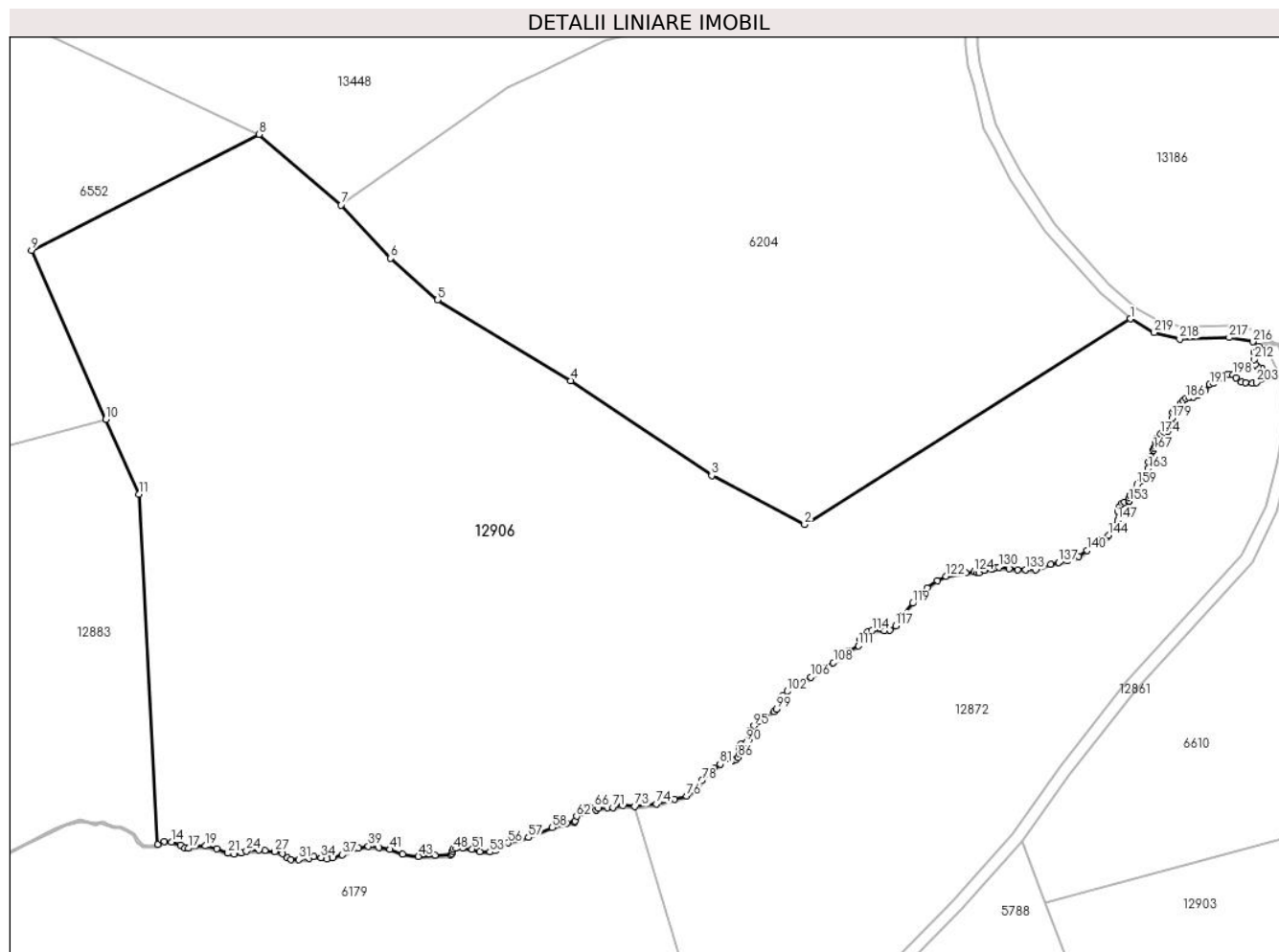
Inscrieri privind dezmembramintele dreptului de proprietate, drepturi reale de garanție și sarcini	Referințe
NU SUNT	

## Anexa Nr. 1 La Partea I

## Teren

Nr cadastral	Suprafața (mp)*	Observații / Referințe
103185	Din acte: 35.912 Masurata: 25.044	

\* Suprafața este determinată în planul de proiecție Stereo 70.



## Date referitoare la teren

Crt	Categorie folosință	Intravilan	Suprafața (mp)	Tarla	Parcelă	Nr. topo	Observații / Referințe
1	faneata	NU	25.044	52	3281/1	5462	

## Lungime Segmente

1) Valorile lungimilor segmentelor sunt obținute din proiecție în plan.

Punct început	X / Y	Punct sfârșit	X / Y	Lungime segment	Punct început	X / Y	Punct sfârșit	X / Y	Lungime segment	Punct început	X / Y	Punct sfârșit	X / Y	Lungime segment
1	405.062,774 469.308,119	2	404.982,612 469.257,548	94.78 1	2	404.982,612 469.257,548	3	404.959,716 469.269,557	25.85 4	3	404.959,716 469.269,557	4	404.925,01 469.292,895	41.82 3
4	404.925,01 469.292,895	5	404.892,201 469.312,789	38.36 9	5	404.892,201 469.312,789	6	404.880,682 469.323,013	15.40 2	6	404.880,682 469.323,013	7	404.868,492 469.336,107	17.89
7	404.868,492 469.336,107	8	404.848,314 469.353,518	26.65 1	8	404.848,314 469.353,518	9	404.792,278 469.325,008	62.87 2	9	404.792,278 469.325,008	10	404.810,583 469.283,42	45.43 8
10	404.810,583 469.283,42	11	404.818,709 469.264,96	20.16 9	11	404.818,709 469.264,96	12	404.823,334 469.178,723	86.36 1	12	404.823,334 469.178,723	13	404.824,984 469.179,521	1.833
13	404.824,984 469.179,521	14	404.826,686 469.179,433	1.704	14	404.826,686 469.179,433	15	404.829,026 469.178,71	2.449	15	404.829,026 469.178,71	16	404.830,02 469.177,914	1.273



Punct început	X / Y	Punct sfârșit	X / Y	Lungime segment	Punct început	X / Y	Punct sfârșit	X / Y	Lungime segment	Punct început	X / Y	Punct sfârșit	X / Y	Lungime segment
16	404.830,02 469.177,914	17	404.830,886 469.177,854	0.868	17	404.830,886 469.177,854	18	404.832,589 469.178,421	1.795	18	404.832,589 469.178,421	19	404.835,109 469.178,421	2.52
19	404.835,109 469.178,421	20	404.837,8 469.177,695	2.787	20	404.837,8 469.177,695	21	404.840,608 469.176,665	2.991	21	404.840,608 469.176,665	22	404.842,129 469.176,472	1.533
22	404.842,129 469.176,472	23	404.843,919 469.176,717	1.807	23	404.843,919 469.176,717	24	404.845,189 469.177,148	1.341	24	404.845,189 469.177,148	25	404.848,334 469.177,486	3.163
25	404.848,334 469.177,486	26	404.849,761 469.177,334	1.435	26	404.849,761 469.177,334	27	404.852,102 469.177,068	2.356	27	404.852,102 469.177,068	28	404.854,004 469.176,558	1.969
28	404.854,004 469.176,558	29	404.855,199 469.175,585	1.541	29	404.855,199 469.175,585	30	404.856,172 469.175,022	1.124	30	404.856,172 469.175,022	31	404.858,058 469.175,052	1.886
31	404.858,058 469.175,052	32	404.860,519 469.175,415	2.488	32	404.860,519 469.175,415	33	404.861,8 469.175,848	1.352	33	404.861,8 469.175,848	34	404.863,507 469.175,582	1.728
34	404.863,507 469.175,582	35	404.865,046 469.175,228	1.579	35	404.865,046 469.175,228	36	404.866,306 469.175,509	1.291	36	404.866,306 469.175,509	37	404.868,797 469.176,261	2.602
37	404.868,797 469.176,261	38	404.872,778 469.177,885	4.3	38	404.872,778 469.177,885	39	404.875,173 469.178,344	2.439	39	404.875,173 469.178,344	40	404.877,781 469.178,07	2.622
40	404.877,781 469.178,07	41	404.880,546 469.177,582	2.808	41	404.880,546 469.177,582	42	404.883,673 469.176,426	3.334	42	404.883,673 469.176,426	43	404.887,476 469.175,831	3.849
43	404.887,476 469.175,831	44	404.891,593 469.176,067	4.124	44	404.891,593 469.176,067	45	404.895,486 469.176,306	3.9	45	404.895,486 469.176,306	46	404.895,812 469.176,565	0.416
46	404.895,812 469.176,565	47	404.895,863 469.177,159	0.596	47	404.895,863 469.177,159	48	404.896,098 469.177,715	0.604	48	404.896,098 469.177,715	49	404.896,826 469.177,946	0.764
49	404.896,826 469.177,946	50	404.898,39 469.177,901	1.565	50	404.898,39 469.177,901	51	404.900,743 469.177,643	2.367	51	404.900,743 469.177,643	52	404.902,675 469.177,03	2.027
52	404.902,675 469.177,03	53	404.905,114 469.176,951	2.44	53	404.905,114 469.176,951	54	404.906,45 469.177,232	1.365	54	404.906,45 469.177,232	55	404.907,535 469.178,75	1.866
55	404.907,535 469.178,75	56	404.909,619 469.179,178	2.127	56	404.909,619 469.179,178	57	404.914,589 469.180,532	5.151	57	404.914,589 469.180,532	58	404.920,465 469.182,943	6.351
58	404.920,465 469.182,943	59	404.923,951 469.184,005	3.644	59	404.923,951 469.184,005	60	404.925,95 469.184,338	2.027	60	404.925,95 469.184,338	61	404.926,131 469.184,561	0.287
61	404.926,131 469.184,561	62	404.926,443 469.185,73	1.21	62	404.926,443 469.185,73	63	404.927,749 469.186,706	1.63	63	404.927,749 469.186,706	64	404.928,577 469.187,661	1.264
64	404.928,577 469.187,661	65	404.929,537 469.187,967	1.008	65	404.929,537 469.187,967	66	404.930,9 469.187,826	1.37	66	404.930,9 469.187,826	67	404.931,224 469.187,324	0.597
67	404.931,224 469.187,324	68	404.931,264 469.187,316	0.041	68	404.931,264 469.187,316	69	404.931,929 469.187,701	0.768	69	404.931,929 469.187,701	70	404.934,061 469.187,79	2.134
70	404.934,061 469.187,79	71	404.935,373 469.187,91	1.317	71	404.935,373 469.187,91	72	404.937,743 469.188,423	2.425	72	404.937,743 469.188,423	73	404.940,755 469.188,166	3.023
73	404.940,755 469.188,166	74	404.946,067 469.188,751	5.344	74	404.946,067 469.188,751	75	404.950,54 469.189,86	4.608	75	404.950,54 469.189,86	76	404.953,569 469.190,699	3.143
76	404.953,569 469.190,699	77	404.955,608 469.192,26	2.568	77	404.955,608 469.192,26	78	404.957,301 469.194,51	2.816	78	404.957,301 469.194,51	79	404.958,605 469.196,601	2.464
79	404.958,605 469.196,601	80	404.960,423 469.197,527	2.04	80	404.960,423 469.197,527	81	404.961,791 469.198,524	1.693	81	404.961,791 469.198,524	82	404.962,753 469.199,593	1.438
82	404.962,753 469.199,593	83	404.963,93 469.199,847	1.204	83	404.963,93 469.199,847	84	404.964,969 469.199,449	1.113	84	404.964,969 469.199,449	85	404.965,561 469.199,55	0.601
85	404.965,561 469.199,55	86	404.966,116 469.200,207	0.86	86	404.966,116 469.200,207	87	404.966,443 469.201,218	1.063	87	404.966,443 469.201,218	88	404.966,53 469.202,56	1.345
88	404.966,53 469.202,56	89	404.966,907 469.203,439	0.956	89	404.966,907 469.203,439	90	404.968,185 469.203,89	1.355	90	404.968,185 469.203,89	91	404.968,975 469.204,597	1.06
91	404.968,975 469.204,597	92	404.969,056 469.205,079	0.489	92	404.969,056 469.205,079	93	404.968,828 469.205,808	0.764	93	404.968,828 469.205,808	94	404.969,2 469.206,881	1.136
94	404.969,2 469.206,881	95	404.970,102 469.208,005	1.441	95	404.970,102 469.208,005	96	404.971,327 469.209,156	1.681	96	404.971,327 469.209,156	97	404.973,037 469.210,652	2.272
97	404.973,037 469.210,652	98	404.975,099 469.211,506	2.232	98	404.975,099 469.211,506	99	404.975,663 469.212,117	0.832	99	404.975,663 469.212,117	100	404.976,89 469.213,917	2.178
100	404.976,89 469.213,917	101	404.977,266 469.215,514	1.641	101	404.977,266 469.215,514	102	404.978,325 469.216,478	1.432	102	404.978,325 469.216,478	103	404.979,637 469.218,063	2.058
103	404.979,637 469.218,063	104	404.980,724 469.218,454	1.155	104	404.980,724 469.218,454	105	404.981,539 469.218,421	0.816	105	404.981,539 469.218,421	106	404.984,122 469.219,967	3.01
106	404.984,122 469.219,967	107	404.987,334 469.222,089	3.85	107	404.987,334 469.222,089	108	404.989,662 469.223,537	2.742	108	404.989,662 469.223,537	109	404.991,332 469.224,769	2.075
109	404.991,332 469.224,769	110	404.993,376 469.226,277	2.54	110	404.993,376 469.226,277	111	404.995,803 469.227,693	2.81	111	404.995,803 469.227,693	112	404.996,242 469.229,356	1.72
112	404.996,242 469.229,356	113	404.998,072 469.231,05	2.494	113	404.998,072 469.231,05	114	404.999,262 469.231,46	1.259	114	404.999,262 469.231,46	115	405.002,204 469.231,389	2.943

Punct început	X / Y	Punct sfârșit	X / Y	Lungime segment	Punct început	X / Y	Punct sfârșit	X / Y	Lungime segment	Punct început	X / Y	Punct sfârșit	X / Y	Lungime segment
115	405.002,204 469.231,389	116	405.003,65 469.231,496	1.45	116	405.003,65 469.231,496	117	405.005,019 469.232,621	1.772	117	405.005,019 469.232,621	118	405.006,426 469.235,003	2.767
118	405.006,426 469.235,003	119	405.009,218 469.238,127	4.19	119	405.009,218 469.238,127	120	405.012,755 469.241,878	5.156	120	405.012,755 469.241,878	121	405.015,246 469.243,767	3.126
121	405.015,246 469.243,767	122	405.017,459 469.244,756	2.424	122	405.017,459 469.244,756	123	405.022,331 469.245,685	4.96	123	405.022,331 469.245,685	124	405.024,293 469.245,911	1.975
124	405.024,293 469.245,911	125	405.025,175 469.245,668	0.915	125	405.025,175 469.245,668	126	405.025,628 469.245,7	0.454	126	405.025,628 469.245,7	127	405.026,886 469.246,227	1.364
127	405.026,886 469.246,227	128	405.028,753 469.246,479	1.884	128	405.028,753 469.246,479	129	405.029,517 469.246,933	0.889	129	405.029,517 469.246,933	130	405.030,437 469.247,014	0.924
130	405.030,437 469.247,014	131	405.032,978 469.246,602	2.574	131	405.032,978 469.246,602	132	405.035,098 469.246,377	2.132	132	405.035,098 469.246,377	133	405.036,999 469.246,345	1.901
133	405.036,999 469.246,345	134	405.039,474 469.246,428	2.476	134	405.039,474 469.246,428	135	405.040,955 469.247,137	1.642	135	405.040,955 469.247,137	136	405.043,156 469.247,694	2.27
136	405.043,156 469.247,694	137	405.045,131 469.248,135	2.024	137	405.045,131 469.248,135	138	405.047,318 469.248,582	2.232	138	405.047,318 469.248,582	139	405.050,101 469.249,701	3.0
139	405.050,101 469.249,701	140	405.052,207 469.251,155	2.559	140	405.052,207 469.251,155	141	405.053,421 469.252,635	1.914	141	405.053,421 469.252,635	142	405.055,317 469.253,73	2.189
142	405.055,317 469.253,73	143	405.056,97 469.254,422	1.792	143	405.056,97 469.254,422	144	405.057,439 469.254,904	0.673	144	405.057,439 469.254,904	145	405.058,364 469.256,806	2.115
145	405.058,364 469.256,806	146	405.059,132 469.257,266	0.895	146	405.059,132 469.257,266	147	405.059,636 469.258,585	1.412	147	405.059,636 469.258,585	148	405.059,689 469.260,74	2.156
148	405.059,689 469.260,74	149	405.060,112 469.261,927	1.26	149	405.060,112 469.261,927	150	405.060,681 469.262,645	0.916	150	405.060,681 469.262,645	151	405.061,356 469.263,019	0.772
151	405.061,356 469.263,019	152	405.062,383 469.263,208	1.044	152	405.062,383 469.263,208	153	405.062,475 469.263,252	0.102	153	405.062,475 469.263,252	154	405.062,527 469.264,087	0.837
154	405.062,527 469.264,087	155	405.062,684 469.264,691	0.624	155	405.062,684 469.264,691	156	405.063,232 469.265,113	0.692	156	405.063,232 469.265,113	157	405.063,77 469.265,448	0.634
157	405.063,77 469.265,448	158	405.064,177 469.266,129	0.793	158	405.064,177 469.266,129	159	405.064,458 469.267,34	1.243	159	405.064,458 469.267,34	160	405.065,483 469.268,252	1.372
160	405.065,483 469.268,252	161	405.066,261 469.268,922	1.027	161	405.066,261 469.268,922	162	405.066,68 469.269,997	1.154	162	405.066,68 469.269,997	163	405.067,2 469.271,288	1.392
163	405.067,2 469.271,288	164	405.067,243 469.272,89	1.603	164	405.067,243 469.272,89	165	405.067,424 469.273,827	0.954	165	405.067,424 469.273,827	166	405.067,901 469.274,125	0.562
166	405.067,901 469.274,125	167	405.068,504 469.275,836	1.814	167	405.068,504 469.275,836	168	405.068,554 469.276,428	0.594	168	405.068,554 469.276,428	169	405.068,971 469.276,798	0.557
169	405.068,971 469.276,798	170	405.069,212 469.277,139	0.418	170	405.069,212 469.277,139	171	405.069,212 469.277,525	0.386	171	405.069,212 469.277,525	172	405.069,107 469.278,002	0.488
172	405.069,107 469.278,002	173	405.069,3 469.278,684	0.709	173	405.069,3 469.278,684	174	405.070,2 469.279,818	1.448	174	405.070,2 469.279,818	175	405.071,159 469.280,24	1.048
175	405.071,159 469.280,24	176	405.072,006 469.280,565	0.907	176	405.072,006 469.280,565	177	405.072,42 469.281,117	0.69	177	405.072,42 469.281,117	178	405.072,862 469.282,049	1.031
178	405.072,862 469.282,049	179	405.073,058 469.283,661	1.624	179	405.073,058 469.283,661	180	405.073,254 469.285,079	1.431	180	405.073,254 469.285,079	181	405.073,581 469.285,838	0.826
181	405.073,581 469.285,838	182	405.074,478 469.286,173	0.958	182	405.074,478 469.286,173	183	405.074,829 469.286,532	0.502	183	405.074,829 469.286,532	184	405.075,227 469.287,385	0.941
184	405.075,227 469.287,385	185	405.075,755 469.288,011	0.819	185	405.075,755 469.288,011	186	405.076,554 469.288,601	0.993	186	405.076,554 469.288,601	187	405.077,335 469.288,683	0.785
187	405.077,335 469.288,683	188	405.078,252 469.288,846	0.931	188	405.078,252 469.288,846	189	405.079,516 469.289,348	1.36	189	405.079,516 469.289,348	190	405.081,198 469.290,559	2.073
190	405.081,198 469.290,559	191	405.082,35 469.291,93	1.791	191	405.082,35 469.291,93	192	405.083,296 469.292,343	1.032	192	405.083,296 469.292,343	193	405.083,83 469.293,131	0.952
193	405.083,83 469.293,131	194	405.084,785 469.293,568	1.05	194	405.084,785 469.293,568	195	405.085,342 469.294,218	0.856	195	405.085,342 469.294,218	196	405.086,136 469.294,471	0.833
196	405.086,136 469.294,471	197	405.087,084 469.294,561	0.952	197	405.087,084 469.294,561	198	405.088,041 469.294,331	0.984	198	405.088,041 469.294,331	199	405.088,749 469.293,561	1.046
199	405.088,749 469.293,561	200	405.090,095 469.292,556	1.68	200	405.090,095 469.292,556	201	405.091,126 469.292,37	1.048	201	405.091,126 469.292,37	202	405.092,883 469.292,263	1.76
202	405.092,883 469.292,263	203	405.093,813 469.292,434	0.946	203	405.093,813 469.292,434	204	405.095,033 469.293,288	1.489	204	405.095,033 469.293,288	205	405.095,529 469.293,642	0.609
205	405.095,529 469.293,642	206	405.095,643 469.293,889	0.272	206	405.095,643 469.293,889	207	405.095,351 469.294,77	0.928	207	405.095,351 469.294,77	208	405.095,246 469.295,799	1.034
208	405.095,246 469.295,799	209	405.095,152 469.295,938	0.168	209	405.095,152 469.295,938	210	405.094,373 469.296,165	0.811	210	405.094,373 469.296,165	211	405.093,605 469.296,886	1.053
211	405.093,605 469.296,886	212	405.093,24 469.298,106	1.273	212	405.093,24 469.298,106	213	405.093,321 469.299,896	1.792	213	405.093,321 469.299,896	214	405.094,141 469.301,026	1.396

Punct început	X / Y	Punct sfârșit	X / Y	Lungime segment	Punct început	X / Y	Punct sfârșit	X / Y	Lungime segment	Punct început	X / Y	Punct sfârșit	X / Y	Lungime segment
214	405.094,141 469.301,026	215	405.094,489 469.301,305	0.446	215	405.094,489 469.301,305	216	405.092,951 469.302,475	1.932	216	405.092,951 469.302,475	217	405.087,126 469.303,516	5.917
217	405.087,126 469.303,516	218	405.074,945 469.303,182	12.186	218	405.074,945 469.303,182	219	405.068,68 469.304,747	6.458	219	405.068,68 469.304,747	1	405.062,774 469.308,119	6.801

\*\* Lungimile segmentelor sunt determinate în planul de proiecție Stereo 70 și sunt rotunjite la 1 milimetru.

\*\*\* Distanța dintre puncte este formată din segmente cumulate ce sunt mai mici decât valoarea 1 milimetru.



**DATE DESPRE IMOBILUL NR. 12907**

Oficiul de Cadastru și Publicitate Imobiliară SIBIU  
Biroul de Cadastru și Publicitate Imobiliară Saliste

**A. Partea I. Descrierea imobilului**

TEREN Extravilan

Adresa: Jud. Sibiu

Nr. Crt	Nr cadastral Nr. topografic	Suprafața* (mp)	Observații / Referințe
A1		151	Sector cadastral:135 Teren neimprejmuit;

**B. Partea II. Proprietari și acte**

Inscrieri privitoare la dreptul de proprietate și alte drepturi reale	Referințe
/	
Act Normativ nr. 7, din 13/03/1996 emis de PARLAMENTUL ROMÂNIEI;	
B1	Inscrierea provizorie, drept de PROPRIETATE, dobandit prin Lege, cota actuala 1/1, cota initiala 1/1
	1) <b>COMUNA JINA</b> , CIF:0000000000000, PROPRIETAR NEIDENTIFICAT

**C. Partea III. SARCINI .**

Inscrieri privind dezmembramintele dreptului de proprietate, drepturi reale de garanție și sarcini	Referințe
NU SUNT	

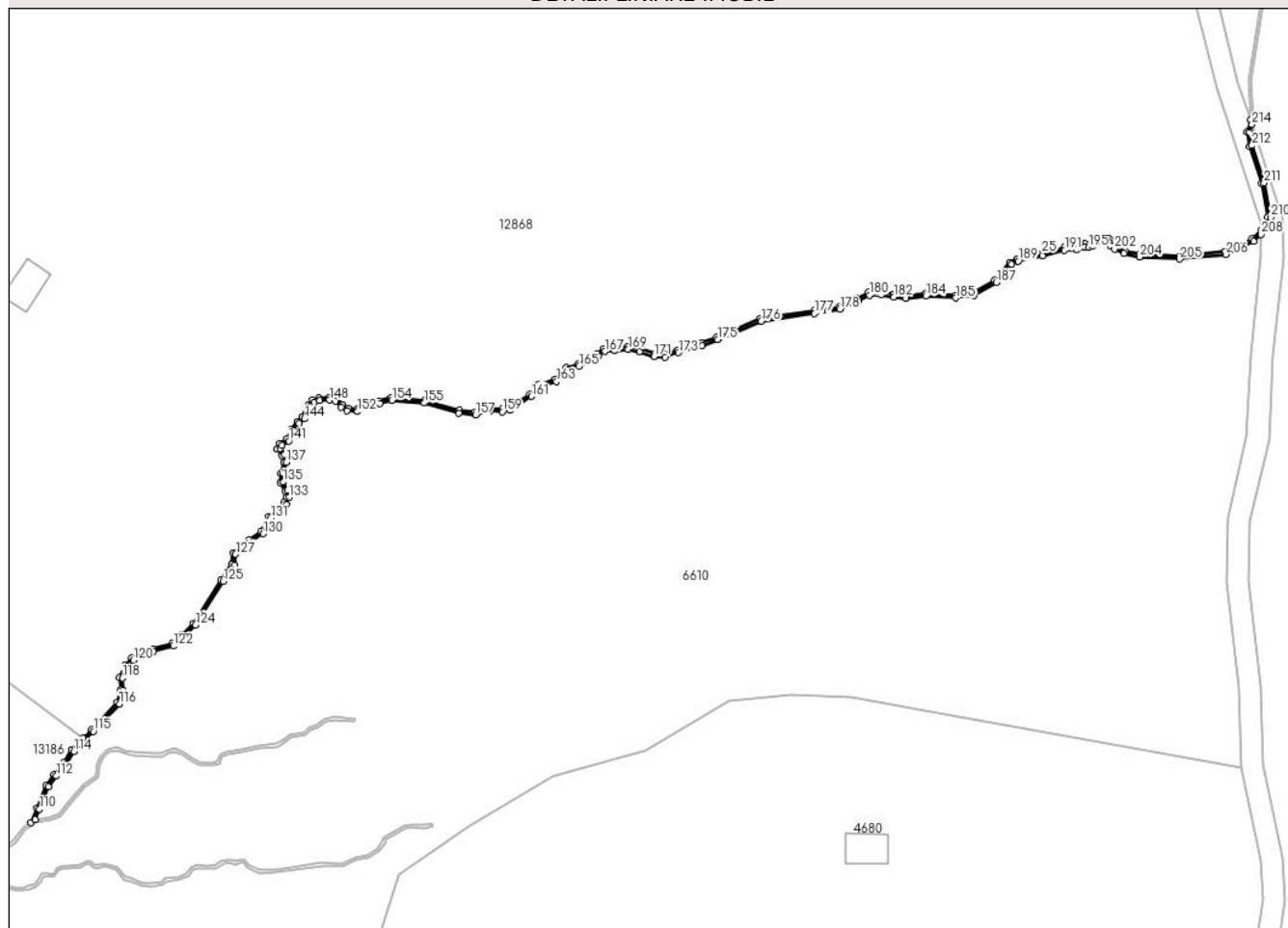
## Anexa Nr. 1 La Partea I

## Teren

Nr cadastral	Suprafața (mp)*	Observații / Referințe
	151	

\* Suprafața este determinată în planul de proiecție Stereo 70.

## DETALII LINIARE IMOBIL



## Date referitoare la teren

Crt	Categorie folosință	Intravilan	Suprafața (mp)	Tarla	Parcelă	Nr. topo	Observații / Referințe
1	ape curgătoare	NU	151	51	3229	-	

## Lungime Segmente

1) Valorile lungimilor segmentelor sunt obținute din proiecție în plan.

Punct început	X / Y	Punct sfârșit	X / Y	Lungime segment	Punct început	X / Y	Punct sfârșit	X / Y	Lungime segment	Punct început	X / Y	Punct sfârșit	X / Y	Lungime segment
1	405.375,541 469.469,724	2	405.374,884 469.467,546	2.275	2	405.374,884 469.467,546	3	405.375,322 469.465,0	2.583	3	405.375,322 469.465,0	4	405.377,488 469.458,304	7.038
4	405.377,488 469.458,304	5	405.378,661 469.452,237	6.179	5	405.378,661 469.452,237	6	405.378,073 469.450,45	1.881	6	405.378,073 469.450,45	7	405.377,414 469.449,827	0.907
7	405.377,414 469.449,827	8	405.375,833 469.448,333	2.175	8	405.375,833 469.448,333	9	405.370,929 469.446,026	5.42	9	405.370,929 469.446,026	10	405.362,772 469.445,19	8.2
10	405.362,772 469.445,19	11	405.355,711 469.445,591	7.072	11	405.355,711 469.445,591	12	405.352,934 469.446,2	2.843	12	405.352,934 469.446,2	13	405.351,334 469.446,948	1.766
13	405.351,334 469.446,948	14	405.350,796 469.447,339	0.665	14	405.350,796 469.447,339	15	405.350,745 469.447,857	0.521	15	405.350,745 469.447,857	16	405.350,098 469.448,348	0.812

Punct început	X / Y	Punct sfârșit	X / Y	Lungime segment	Punct început	X / Y	Punct sfârșit	X / Y	Lungime segment	Punct început	X / Y	Punct sfârșit	X / Y	Lungime segment
16	405.350,098 469.448,348	17	405.348,889 469.448,41	1.211	17	405.348,889 469.448,41	18	405.347,616 469.448,216	1.288	18	405.347,616 469.448,216	19	405.346,897 469.447,477	1.031
19	405.346,897 469.447,477	20	405.346,372 469.447,312	0.55	20	405.346,372 469.447,312	21	405.345,743 469.447,469	0.648	21	405.345,743 469.447,469	22	405.344,967 469.447,359	0.784
22	405.344,967 469.447,359	23	405.344,137 469.446,898	0.949	23	405.344,137 469.446,898	24	405.342,009 469.446,811	2.13	24	405.342,009 469.446,811	25	405.338,007 469.445,752	4.14
25	405.338,007 469.445,752	26	405.333,574 469.444,797	4.535	26	405.333,574 469.444,797	27	405.332,245 469.444,118	1.492	27	405.332,245 469.444,118	28	405.329,515 469.440,874	4.24
28	405.329,515 469.440,874	29	405.325,654 469.438,694	4.434	29	405.325,654 469.438,694	30	405.322,507 469.438,22	3.182	30	405.322,507 469.438,22	31	405.317,099 469.438,539	5.417
31	405.317,099 469.438,539	32	405.313,58 469.438,15	3.54	32	405.313,58 469.438,15	33	405.311,406 469.438,386	2.187	33	405.311,406 469.438,386	34	405.309,138 469.438,8	2.305
34	405.309,138 469.438,8	35	405.306,828 469.438,695	2.312	35	405.306,828 469.438,695	36	405.304,723 469.437,656	2.347	36	405.304,723 469.437,656	37	405.301,49 469.436,155	3.564
37	405.301,49 469.436,155	38	405.297,034 469.435,411	4.518	38	405.297,034 469.435,411	39	405.287,364 469.434,001	9.772	39	405.287,364 469.434,001	40	405.279,488 469.430,702	8.539
40	405.279,488 469.430,702	41	405.276,747 469.429,627	2.944	41	405.276,747 469.429,627	42	405.272,494 469.428,378	4.433	42	405.272,494 469.428,378	43	405.270,141 469.427,584	2.483
43	405.270,141 469.427,584	44	405.268,308 469.427,688	1.836	44	405.268,308 469.427,688	45	405.265,775 469.428,563	2.68	45	405.265,775 469.428,563	46	405.263,585 469.428,969	2.227
46	405.263,585 469.428,969	47	405.261,1 469.428,753	2.494	47	405.261,1 469.428,753	48	405.259,203 469.428,597	1.903	48	405.259,203 469.428,597	49	405.257,974 469.427,697	1.523
49	405.257,974 469.427,697	50	405.254,546 469.425,882	3.879	50	405.254,546 469.425,882	51	405.252,358 469.425,174	2.3	51	405.252,358 469.425,174	52	405.250,403 469.423,117	2.838
52	405.250,403 469.423,117	53	405.247,38 469.422,162	3.17	53	405.247,38 469.422,162	54	405.245,87 469.420,414	2.31	54	405.245,87 469.420,414	55	405.242,117 469.418,061	4.43
55	405.242,117 469.418,061	56	405.240,89 469.417,744	1.267	56	405.240,89 469.417,744	57	405.238,702 469.417,949	2.198	57	405.238,702 469.417,949	58	405.236,06 469.417,206	2.744
58	405.236,06 469.417,206	59	405.233,171 469.417,499	2.904	59	405.233,171 469.417,499	60	405.226,978 469.419,323	6.456	60	405.226,978 469.419,323	61	405.220,986 469.419,788	6.01
61	405.220,986 469.419,788	62	405.218,699 469.419,204	2.36	62	405.218,699 469.419,204	63	405.214,796 469.417,785	4.153	63	405.214,796 469.417,785	64	405.213,171 469.417,882	1.628
64	405.213,171 469.417,882	65	405.212,255 469.418,474	1.091	65	405.212,255 469.418,474	66	405.211,18 469.419,651	1.594	66	405.211,18 469.419,651	67	405.209,876 469.419,862	1.321
67	405.209,876 469.419,862	68	405.207,952 469.419,777	1.926	68	405.207,952 469.419,777	69	405.206,782 469.419,432	1.22	69	405.206,782 469.419,432	70	405.205,962 469.418,473	1.262
70	405.205,962 469.418,473	71	405.204,928 469.416,299	2.407	71	405.204,928 469.416,299	72	405.204,011 469.415,458	1.244	72	405.204,011 469.415,458	73	405.202,99 469.414,037	1.75
73	405.202,99 469.414,037	74	405.202,151 469.412,359	1.876	74	405.202,151 469.412,359	75	405.200,868 469.411,536	1.524	75	405.200,868 469.411,536	76	405.200,408 469.410,597	1.046
76	405.200,408 469.410,597	77	405.200,406 469.410,593	0.004	77	405.200,406 469.410,593	78	405.201,304 469.409,319	1.559	78	405.201,304 469.409,319	79	405.201,579 469.408,176	1.176
79	405.201,579 469.408,176	80	405.201,033 469.406,232	2.019	80	405.201,033 469.406,232	81	405.200,998 469.404,498	1.734	81	405.200,998 469.404,498	82	405.201,823 469.402,994	1.715
82	405.201,823 469.402,994	83	405.202,042 469.401,927	1.089	83	405.202,042 469.401,927	84	405.201,6 469.400,918	1.102	84	405.201,6 469.400,918	85	405.198,869 469.398,396	3.717
85	405.198,869 469.398,396	86	405.197,496 469.395,662	3.059	86	405.197,496 469.395,662	87	405.195,399 469.394,245	2.531	87	405.195,399 469.394,245	88	405.193,674 469.393,128	2.055
88	405.193,674 469.393,128	89	405.192,456 469.391,857	1.76	89	405.192,456 469.391,857	90	405.192,263 469.389,877	1.989	90	405.192,263 469.389,877	91	405.190,281 469.387,008	3.487
91	405.190,281 469.387,008	92	405.185,349 469.379,213	9.224	92	405.185,349 469.379,213	93	405.183,32 469.377,137	2.903	93	405.183,32 469.377,137	94	405.181,491 469.375,567	2.41
94	405.181,491 469.375,567	95	405.178,029 469.374,644	3.583	95	405.178,029 469.374,644	96	405.174,214 469.373,01	4.15	96	405.174,214 469.373,01	97	405.172,995 469.371,705	1.786
97	405.172,995 469.371,705	98	405.172,079 469.369,444	2.44	98	405.172,079 469.369,444	99	405.172,236 469.367,294	2.156	99	405.172,236 469.367,294	100	405.171,593 469.364,979	2.403
100	405.171,593 469.364,979	101	405.166,976 469.360,116	6.706	101	405.166,976 469.360,116	102	405.165,45 469.358,55	2.187	102	405.165,45 469.358,55	103	405.163,472 469.356,52	2.834
103	405.163,472 469.356,52	104	405.162,041 469.354,167	2.754	104	405.162,041 469.354,167	105	405.160,295 469.352,055	2.74	105	405.160,295 469.352,055	106	405.158,867 469.350,031	2.477
106	405.158,867 469.350,031	107	405.157,178 469.345,991	4.379	107	405.157,178 469.345,991	108	405.156,1 469.343,412	2.795	108	405.156,1 469.343,412	109	405.156,86 469.343,933	0.921
109	405.156,86 469.343,933	110	405.157,64 469.345,798	2.022	110	405.157,64 469.345,798	111	405.159,307 469.349,787	4.323	111	405.159,307 469.349,787	112	405.160,693 469.351,751	2.404
112	405.160,693 469.351,751	113	405.162,45 469.353,876	2.757	113	405.162,45 469.353,876	114	405.163,869 469.356,212	2.733	114	405.163,869 469.356,212	115	405.167,337 469.359,769	4.968

Punct început	X / Y	Punct sfârșit	X / Y	Lungime segment	Punct început	X / Y	Punct sfârșit	X / Y	Lungime segment	Punct început	X / Y	Punct sfârșit	X / Y	Lungime segment
115	405.167,337 469.359,769	116	405.172,042 469.364,725	6.834	116	405.172,042 469.364,725	117	405.172,741 469.367,244	2.614	117	405.172,741 469.367,244	118	405.172,586 469.369,364	2.126
118	405.172,586 469.369,364	119	405.173,423 469.371,431	2.23	119	405.173,423 469.371,431	120	405.174,507 469.372,592	1.588	120	405.174,507 469.372,592	121	405.178,192 469.374,17	4.009
121	405.178,192 469.374,17	122	405.181,73 469.375,114	3.662	122	405.181,73 469.375,114	123	405.183,663 469.376,772	2.547	123	405.183,663 469.376,772	124	405.185,744 469.378,901	2.977
124	405.185,744 469.378,901	125	405.190,698 469.386,732	9.266	125	405.190,698 469.386,732	126	405.192,748 469.389,7	3.607	126	405.192,748 469.389,7	127	405.192,937 469.391,636	1.945
127	405.192,937 469.391,636	128	405.193,995 469.392,74	1.529	128	405.193,995 469.392,74	129	405.195,675 469.393,828	2.002	129	405.195,675 469.393,828	130	405.197,884 469.395,32	2.666
130	405.197,884 469.395,32	131	405.199,275 469.398,09	3.1	131	405.199,275 469.398,09	132	405.202,016 469.400,622	3.732	132	405.202,016 469.400,622	133	405.202,563 469.401,872	1.364
133	405.202,563 469.401,872	134	405.202,298 469.403,168	1.323	134	405.202,298 469.403,168	135	405.201,501 469.404,621	1.657	135	405.201,501 469.404,621	136	405.201,531 469.406,158	1.537
136	405.201,531 469.406,158	137	405.202,096 469.408,166	2.086	137	405.202,096 469.408,166	138	405.201,768 469.409,529	1.402	138	405.201,768 469.409,529	139	405.200,985 469.410,639	1.358
139	405.200,985 469.410,639	140	405.201,255 469.411,191	0.614	140	405.201,255 469.411,191	141	405.202,536 469.412,013	1.522	141	405.202,536 469.412,013	142	405.203,419 469.413,778	1.974
142	405.203,419 469.413,778	143	405.204,387 469.415,125	1.659	143	405.204,387 469.415,125	144	405.205,338 469.415,996	1.29	144	405.205,338 469.415,996	145	405.206,385 469.418,199	2.439
145	405.206,385 469.418,199	146	405.207,066 469.418,995	1.048	146	405.207,066 469.418,995	147	405.208,035 469.419,281	1.01	147	405.208,035 469.419,281	148	405.209,847 469.419,36	1.814
148	405.209,847 469.419,36	149	405.210,928 469.419,185	1.095	149	405.210,928 469.419,185	150	405.211,929 469.418,089	1.484	150	405.211,929 469.418,089	151	405.213,01 469.417,39	1.287
151	405.213,01 469.417,39	152	405.214,87 469.417,279	1.863	152	405.214,87 469.417,279	153	405.218,847 469.418,726	4.232	153	405.218,847 469.418,726	154	405.221,029 469.419,283	2.252
154	405.221,029 469.419,283	155	405.226,887 469.418,828	5.876	155	405.226,887 469.418,828	156	405.233,074 469.417,007	6.449	156	405.233,074 469.417,007	157	405.236,104 469.416,699	3.046
157	405.236,104 469.416,699	158	405.238,748 469.417,443	2.747	158	405.238,748 469.417,443	159	405.240,931 469.417,238	2.193	159	405.240,931 469.417,238	160	405.242,317 469.417,597	1.432
160	405.242,317 469.417,597	161	405.246,199 469.420,03	4.581	161	405.246,199 469.420,03	162	405.247,666 469.421,728	2.244	162	405.247,666 469.421,728	163	405.250,677 469.422,68	3.158
163	405.250,677 469.422,68	164	405.252,633 469.424,737	2.839	164	405.252,633 469.424,737	165	405.254,741 469.425,419	2.216	165	405.254,741 469.425,419	166	405.258,24 469.427,272	3.959
166	405.258,24 469.427,272	167	405.259,385 469.428,11	1.419	167	405.259,385 469.428,11	168	405.261,142 469.428,255	1.763	168	405.261,142 469.428,255	169	405.263,561 469.428,465	2.428
169	405.263,561 469.428,465	170	405.265,647 469.428,079	2.121	170	405.265,647 469.428,079	171	405.268,21 469.427,192	2.712	171	405.268,21 469.427,192	172	405.270,21 469.427,08	2.003
172	405.270,21 469.427,08	173	405.272,644 469.427,901	2.569	173	405.272,644 469.427,901	174	405.276,909 469.429,153	4.445	174	405.276,909 469.429,153	175	405.279,676 469.430,239	2.972
175	405.279,676 469.430,239	176	405.287,498 469.433,515	8.48	176	405.287,498 469.433,515	177	405.297,111 469.434,917	9.715	177	405.297,111 469.434,917	178	405.301,639 469.435,673	4.591
178	405.301,639 469.435,673	179	405.304,939 469.437,205	3.638	179	405.304,939 469.437,205	180	405.306,955 469.438,2	2.248	180	405.306,955 469.438,2	181	405.309,104 469.438,298	2.151
181	405.309,104 469.438,298	182	405.311,334 469.437,891	2.267	182	405.311,334 469.437,891	183	405.313,58 469.437,647	2.259	183	405.313,58 469.437,647	184	405.317,112 469.438,037	3.553
184	405.317,112 469.438,037	185	405.322,53 469.437,718	5.427	185	405.322,53 469.437,718	186	405.325,819 469.438,214	3.326	186	405.325,819 469.438,214	187	405.329,84 469.440,483	4.617
187	405.329,84 469.440,483	188	405.332,563 469.443,719	4.229	188	405.332,563 469.443,719	189	405.333,743 469.444,322	1.325	189	405.333,743 469.444,322	190	405.338,123 469.445,265	4.48
190	405.338,123 469.445,265	191	405.342,084 469.446,314	4.098	191	405.342,084 469.446,314	192	405.344,276 469.446,403	2.194	192	405.344,276 469.446,403	193	405.345,13 469.446,877	0.977
193	405.345,13 469.446,877	194	405.345,716 469.446,961	0.592	194	405.345,716 469.446,961	195	405.346,387 469.446,793	0.692	195	405.346,387 469.446,793	196	405.347,168 469.447,038	0.819
196	405.347,168 469.447,038	197	405.347,858 469.447,747	0.989	197	405.347,858 469.447,747	198	405.348,914 469.447,908	1.068	198	405.348,914 469.447,908	199	405.349,919 469.447,856	1.006
199	405.349,919 469.447,856	200	405.350,269 469.447,591	0.439	200	405.350,269 469.447,591	201	405.350,32 469.447,066	0.527	201	405.350,32 469.447,066	202	405.351,079 469.446,516	0.937
202	405.351,079 469.446,516	203	405.352,772 469.445,724	1.869	203	405.352,772 469.445,724	204	405.355,643 469.445,094	2.939	204	405.355,643 469.445,094	205	405.362,783 469.444,689	7.151
205	405.362,783 469.444,689	206	405.371,065 469.445,538	8.325	206	405.371,065 469.445,538	207	405.376,119 469.447,914	5.585	207	405.376,119 469.447,914	208	405.377,42 469.449,145	1.791
208	405.377,42 469.449,145	209	405.378,508 469.450,174	1.498	209	405.378,508 469.450,174	210	405.379,176 469.452,204	2.137	210	405.379,176 469.452,204	211	405.377,973 469.458,429	6.34
211	405.377,973 469.458,429	212	405.375,808 469.465,12	7.033	212	405.375,808 469.465,12	213	405.375,397 469.467,515	2.43	213	405.375,397 469.467,515	214	405.375,814 469.468,898	1.444



Punct început	X / Y	Punct sfârşit	X / Y	Lungime segment
214	405.375,814 469.468,898	1	405.375,541 469.469,724	0.87

\*\* Lungimile segmentelor sunt determinate în planul de proiecție Stereo 70 și sunt rotunjite la 1 milimetru.

\*\*\* Distanța dintre puncte este formată din segmente cumulate ce sunt mai mici decât valoarea 1 milimetru.



**DATE DESPRE IMOBILUL NR. 12908**

Oficiul de Cadastru și Publicitate Imobiliară SIBIU  
Biroul de Cadastru și Publicitate Imobiliară Saliste

**A. Partea I. Descrierea imobilului**

TEREN Extravilan

Nr. CF vechi:5121 Jina  
Nr. topografic:5432

Adresa: Jud. Sibiu

Nr. Crt	Nr cadastral Nr. topografic	Suprafața* (mp)	Observații / Referințe
A1	100368	14.345	Sector cadastral:92 Teren neimprejmuit;

**B. Partea II. Proprietari și acte**

Inscrieri privitoare la dreptul de proprietate și alte drepturi reale		Referințe
<b>752 / 24/05/1965</b>		
Act Notarial nr. 373/1957, din 01/01/1957 emis de NOTARIATUL DE STAT SEBES;		
B1	Intabulare, drept de PROPRIETATE, cu titlu de drept mostenire, dobandit prin Succesiune, cota actuala 1/1, cota initiala 1/1 1) VLAD ILEANA, N. BESCHIU <i>OBSERVATII: (provenita din conversia CF 5121Jina)</i>	A1
/		
Act Administrativ nr. 12093, din 05/10/2023 emis de PRIMĂRIA COMUNEI JINA;		
B2	Se noteaza posesia factica asupra suprafetei de 14345 mp in favoarea lui 1) DRAGOMIR GHEORGHE	A1

**C. Partea III. SARCINI .**

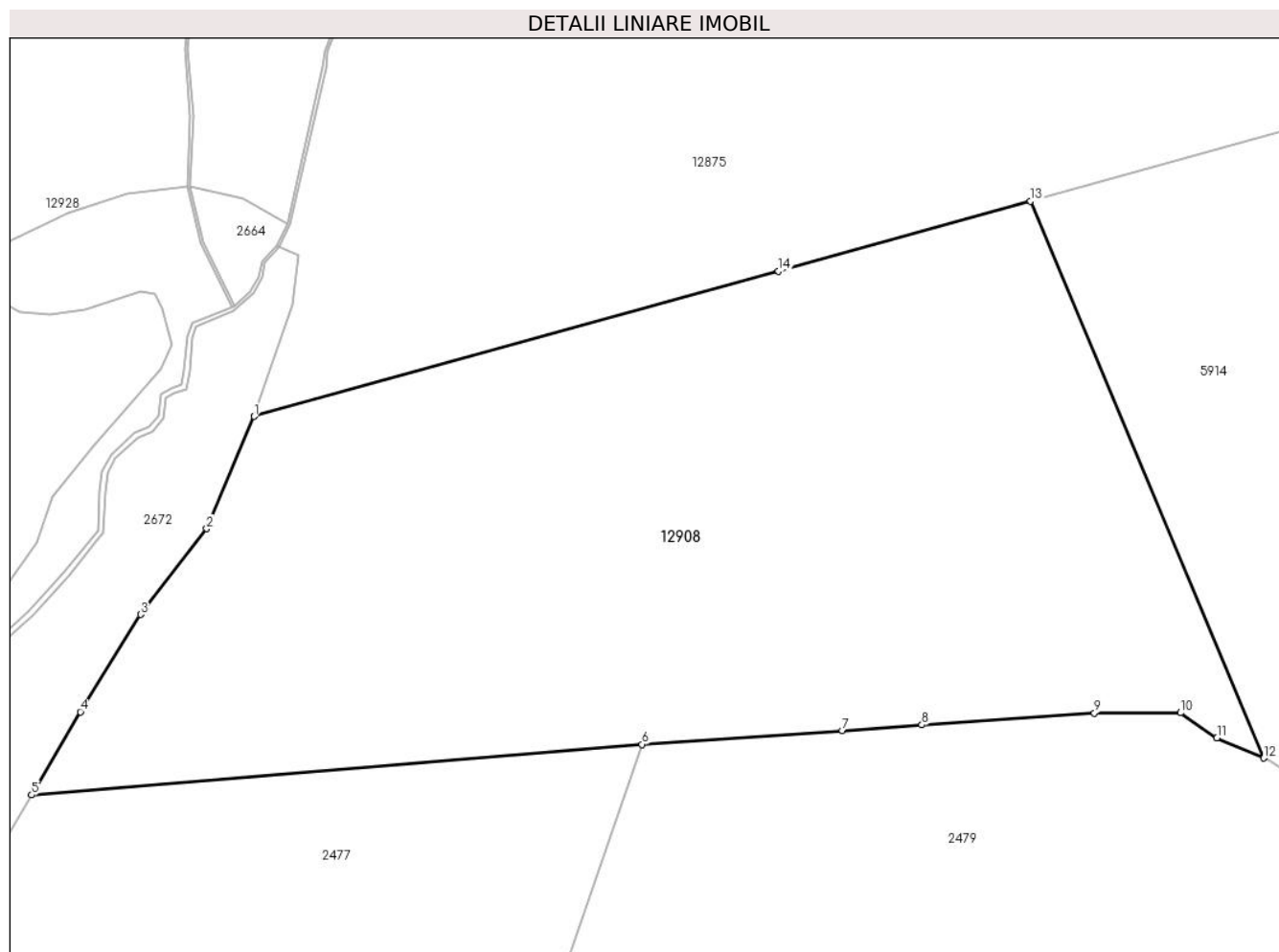
Inscrieri privind dezmembramintele dreptului de proprietate, drepturi reale de garanție și sarcini	Referințe
NU SUNT	

## Anexa Nr. 1 La Partea I

## Teren

Nr cadastral	Suprafața (mp)*	Observații / Referințe
100368	14.345	

\* Suprafața este determinată în planul de proiecție Stereo 70.



## Date referitoare la teren

Crt	Categorie folosință	Intravilan	Suprafața (mp)	Tarla	Parcelă	Nr. topo	Observații / Referințe
1	fâneata	NU	10.838	48	3087/3, 3072/1	5432	
2	fânețe (F) - fânețe împădurite	NU	3.507	48	3087/3	5432	

## Lungime Segmente

1) Valorile lungimilor segmentelor sunt obținute din proiecție în plan.

Punct început	X / Y	Punct sfârșit	X / Y	Lungime segment (** (m)
1	403.326,845 470.305,544	2	403.318,234 470.285,144	22.143
2	403.318,234 470.285,144	3	403.306,183 470.269,554	19.705
3	403.306,183 470.269,554	4	403.295,237 470.251,857	20.809

Punct început	X / Y	Punct sfârşit	X / Y	Lungime segment (** (m)
4	403.295,237 470.251,857	5	403.286,375 470.236,756	17.509
5	403.286,375 470.236,756	6	403.397,407 470.245,938	111.411
6	403.397,407 470.245,938	7	403.433,845 470.248,457	36.525
7	403.433,845 470.248,457	8	403.448,315 470.249,457	14.505
8	403.448,315 470.249,457	9	403.479,719 470.251,613	31.478
9	403.479,719 470.251,613	10	403.495,371 470.251,663	15.652
10	403.495,371 470.251,663	11	403.502,004 470.247,114	8.043
11	403.502,004 470.247,114	12	403.510,515 470.243,416	9.28
12	403.510,515 470.243,416	13	403.468,105 470.344,679	109.785
13	403.468,105 470.344,679	14	403.422,228 470.331,969	47.605
14	403.422,228 470.331,969	1	403.326,845 470.305,544	98.976

\*\* Lungimile segmentelor sunt determinate în planul de proiecție Stereo 70 și sunt rotunjite la 1 milimetru.

\*\*\* Distanța dintre puncte este formată din segmente cumulate ce sunt mai mici decât valoarea 1 milimetru.



**DATE DESPRE IMOBILUL NR. 12909**

Oficiul de Cadastru și Publicitate Imobiliară SIBIU  
Biroul de Cadastru și Publicitate Imobiliară Saliste

**A. Partea I. Descrierea imobilului**

TEREN Extravilan

Nr. CF vechi:3680 Jina  
Nr. topografic:5426, 5427

Adresa: Jud. Sibiu

Nr. Crt	Nr cadastral Nr. topografic	Suprafața* (mp)	Observații / Referințe
A1	101959	37.443	Sector cadastral:92 Teren neimprejmuit;

**Construcții**

Crt	Nr cadastral Nr. topografic	Adresa	Observații / Referințe
A1.1	101959-C1	Jud. Sibiu	Nr. niveluri:1; S. construita la sol:272 mp; LOCUINTA-P
A1.2	101959-C2	Jud. Sibiu	Nr. niveluri:1; S. construita la sol:53 mp; ANEXA-P

**B. Partea II. Proprietari și acte**

Inscrieri privitoare la dreptul de proprietate și alte drepturi reale		Referințe
<b>6883 / 14/05/2014</b>		
Hotarare Judecatoreasca nr. 36, din 03/03/2014 emis de JUDECATORIA SALISTE (in dosar nr.397/294/2013 irevocabila la data de 24.04.2014);		
B4	Inscrierea provizorie, drept de PROPRIETATE, dobandit prin Uzucapiune, cota actuala 1/1, cota initiala 1/1 1) DRAGOMIR MARIA	A1
/		
Act Normativ nr. 7, din 13/03/1996 emis de PARLAMENTUL ROMÂNIEI;		
B6	Intabulare, drept de PROPRIETATE, dobandit prin Lege, cota actuala 1/1, cota initiala 1/1 1) DRAGOMIR MARIA	A1.1, A1.2

**C. Partea III. SARCINI .**

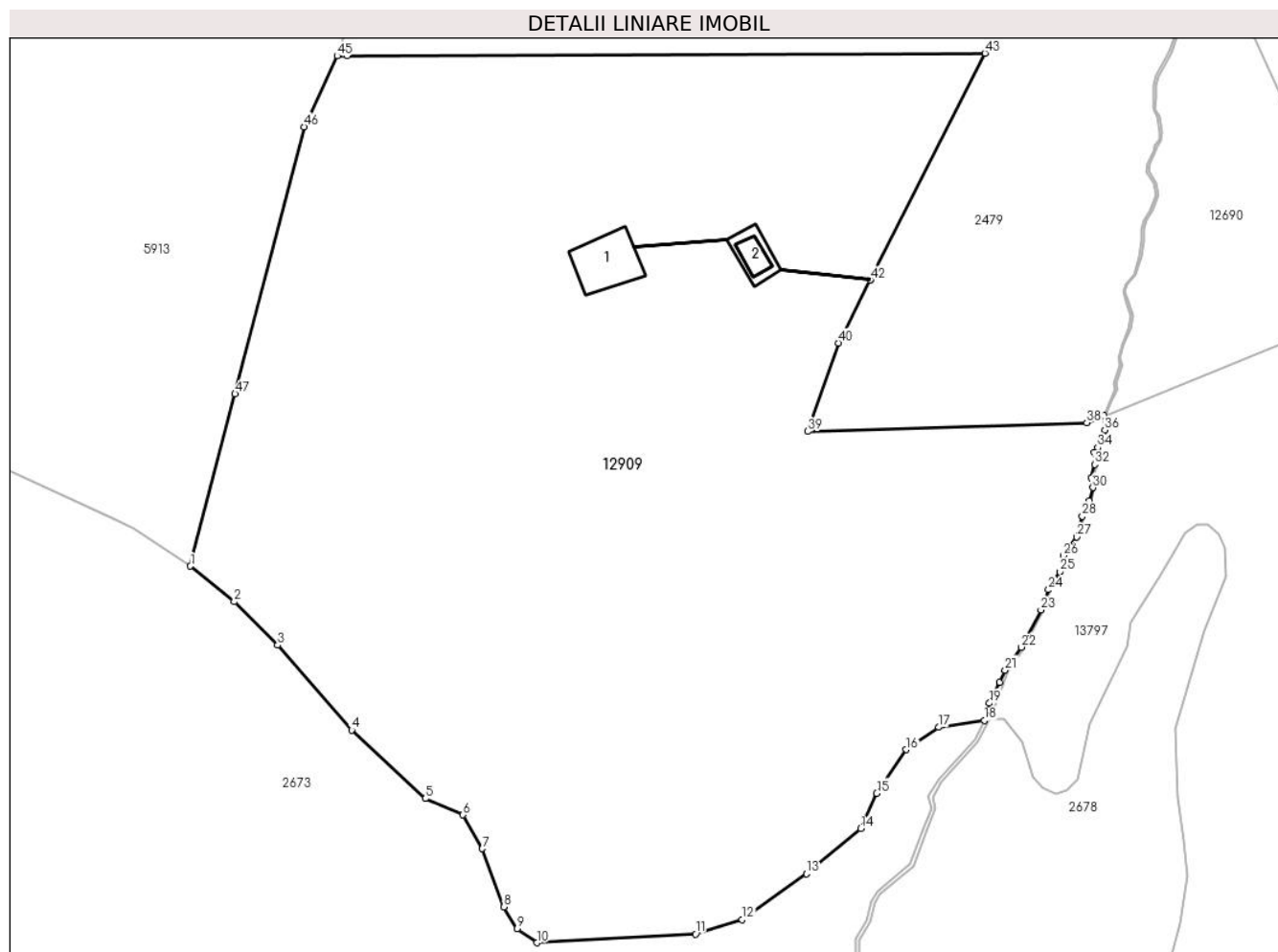
Inscrieri privind dezmembramintele dreptului de proprietate, drepturi reale de garanție și sarcini	Referințe
NU SUNT	

## Anexa Nr. 1 La Partea I

## Teren

Nr cadastral	Suprafața (mp)*	Observații / Referințe
101959	37.443	

\* Suprafața este determinată în planul de proiecție Stereo 70.



## Date referitoare la teren

Crt	Categorie folosință	Intravilan	Suprafața (mp)	Tarla	Parcelă	Nr. topo	Observații / Referințe
1	curți construcții	NU	325	48	3084,3085	5426, 5427	
2	fâneata	NU	19.800	48	3081/1, 3086,3087/6	5426, 5427	
3	fânețe (F) - fânețe împădurite	NU	17.318	48	3087/6, 3083/2	5426, 5427	

## Date referitoare la construcții

Crt	Număr	Destinație construcție	Supraf. (mp)	Situație juridică	Observații / Referințe
A1.1	101959-C1	construcții de locuințe	272	Cu acte	Nr. niveluri:1; S. construită la sol:272 mp; LOCUINTA-P
A1.2	101959-C2	construcții anexa	53	Cu acte	Nr. niveluri:1; S. construită la sol:53 mp; ANEXA-P

## Lungime Segmente

1) Valorile lungimilor segmentelor sunt obținute din proiecție în plan.

Punct început	X / Y	Punct sfârșit	X / Y	Lungime segment	Punct început	X / Y	Punct sfârșit	X / Y	Lungime segment	Punct început	X / Y	Punct sfârșit	X / Y	Lungime segment
1	403.299,002 469.938,27	2	403.310,406 469.928,983	14.707	2	403.310,406 469.928,983	3	403.321,721 469.917,695	15.983	3	403.321,721 469.917,695	4	403.340,977 469.895,588	29.317



Punct început	X / Y	Punct sfârșit	X / Y	Lungime segment	Punct început	X / Y	Punct sfârșit	X / Y	Lungime segment	Punct început	X / Y	Punct sfârșit	X / Y	Lungime segment
4	403.340,977 469.895,588	5	403.360,155 469.877,754	26.189	5	403.360,155 469.877,754	6	403.370,03 469.873,525	10.742	6	403.370,03 469.873,525	7	403.375,003 469.864,744	10.091
7	403.375,003 469.864,744	8	403.380,712 469.849,593	16.191	8	403.380,712 469.849,593	9	403.384,163 469.843,926	6.635	9	403.384,163 469.843,926	10	403.389,234 469.840,229	6.276
10	403.389,234 469.840,229	11	403.430,547 469.842,512	41.376	11	403.430,547 469.842,512	12	403.442,685 469.846,211	12.689	12	403.442,685 469.846,211	13	403.459,502 469.858,159	20.629
13	403.459,502 469.858,159	14	403.473,593 469.869,982	18.394	14	403.473,593 469.869,982	15	403.477,764 469.879,146	10.069	15	403.477,764 469.879,146	16	403.485,485 469.890,508	13.737
16	403.485,485 469.890,508	17	403.493,952 469.896,313	10.266	17	403.493,952 469.896,313	18	403.505,776 469.898,061	11.953	18	403.505,776 469.898,061	19	403.507,124 469.902,587	4.722
19	403.507,124 469.902,587	20	403.509,795 469.908,017	6.051	20	403.509,795 469.908,017	21	403.511,232 469.911,205	3.497	21	403.511,232 469.911,205	22	403.515,47 469.917,169	7.316
22	403.515,47 469.917,169	23	403.520,521 469.926,874	10.941	23	403.520,521 469.926,874	24	403.522,53 469.932,112	5.61	24	403.522,53 469.932,112	25	403.525,398 469.936,773	5.473
25	403.525,398 469.936,773	26	403.526,406 469.940,993	4.339	26	403.526,406 469.940,993	27	403.529,831 469.945,838	5.933	27	403.529,831 469.945,838	28	403.531,342 469.951,242	5.611
28	403.531,342 469.951,242	29	403.533,102 469.955,267	4.393	29	403.533,102 469.955,267	30	403.534,053 469.958,699	3.561	30	403.534,053 469.958,699	31	403.533,585 469.961,297	2.64
31	403.533,585 469.961,297	32	403.534,54 469.964,723	3.557	32	403.534,54 469.964,723	33	403.534,415 469.967,93	3.209	33	403.534,415 469.967,93	34	403.535,341 469.969,1	1.492
34	403.535,341 469.969,1	35	403.536,281 469.970,521	1.704	35	403.536,281 469.970,521	36	403.537,196 469.973,665	3.274	36	403.537,196 469.973,665	37	403.536,927 469.977,481	3.825
37	403.536,927 469.977,481	38	403.532,493 469.975,571	4.828	38	403.532,493 469.975,571	39	403.459,767 469.973,335	72.76	39	403.459,767 469.973,335	40	403.467,769 469.996,335	24.352
40	403.467,769 469.996,335	41	403.476,076 470.012,751	18.398	41	403.476,076 470.012,751	42	403.476,078 470.012,756	0.005	42	403.476,078 470.012,756	43	403.505,936 470.071,759	66.128
43	403.505,936 470.071,759	44	403.339,812 470.071,066	166.125	44	403.339,812 470.071,066	45	403.337,221 470.071,056	2.591	45	403.337,221 470.071,056	46	403.328,68 470.052,594	20.342
46	403.328,68 470.052,594	47	403.310,642 469.983,109	71.788	47	403.310,642 469.983,109	1	403.299,002 469.938,27	46.325					

\*\* Lungimile segmentelor sunt determinate în planul de proiecție Stereo 70 și sunt rotunjite la 1 milimetru.

\*\*\* Distanța dintre puncte este formată din segmente cumulate ce sunt mai mici decât valoarea 1 milimetru.



**DATE DESPRE IMOBILUL NR. 12910**

Oficiul de Cadastru și Publicitate Imobiliară SIBIU  
 Biroul de Cadastru și Publicitate Imobiliară Saliste

**A. Partea I. Descrierea imobilului**

TEREN Extravilan

Adresa: Jud. Sibiu

Nr. Crt	Nr cadastral Nr. topografic	Suprafața* (mp)	Observații / Referințe
A1		269	Sector cadastral:92 Teren neimprejmuit;

**B. Partea II. Proprietari și acte**

Inscrieri privitoare la dreptul de proprietate și alte drepturi reale	Referințe
/	
Act Normativ nr. 7, din 13/03/1996 emis de PARLAMENTUL ROMÂNIEI;	
B1	Inscrierea provizorie, drept de PROPRIETATE, dobandit prin Lege, cota actuala 1/1, cota initiala 1/1
	1) <b>COMUNA JINA</b> , CIF:0000000000000, PROPRIETAR NEIDENTIFICAT

**C. Partea III. SARCINI .**

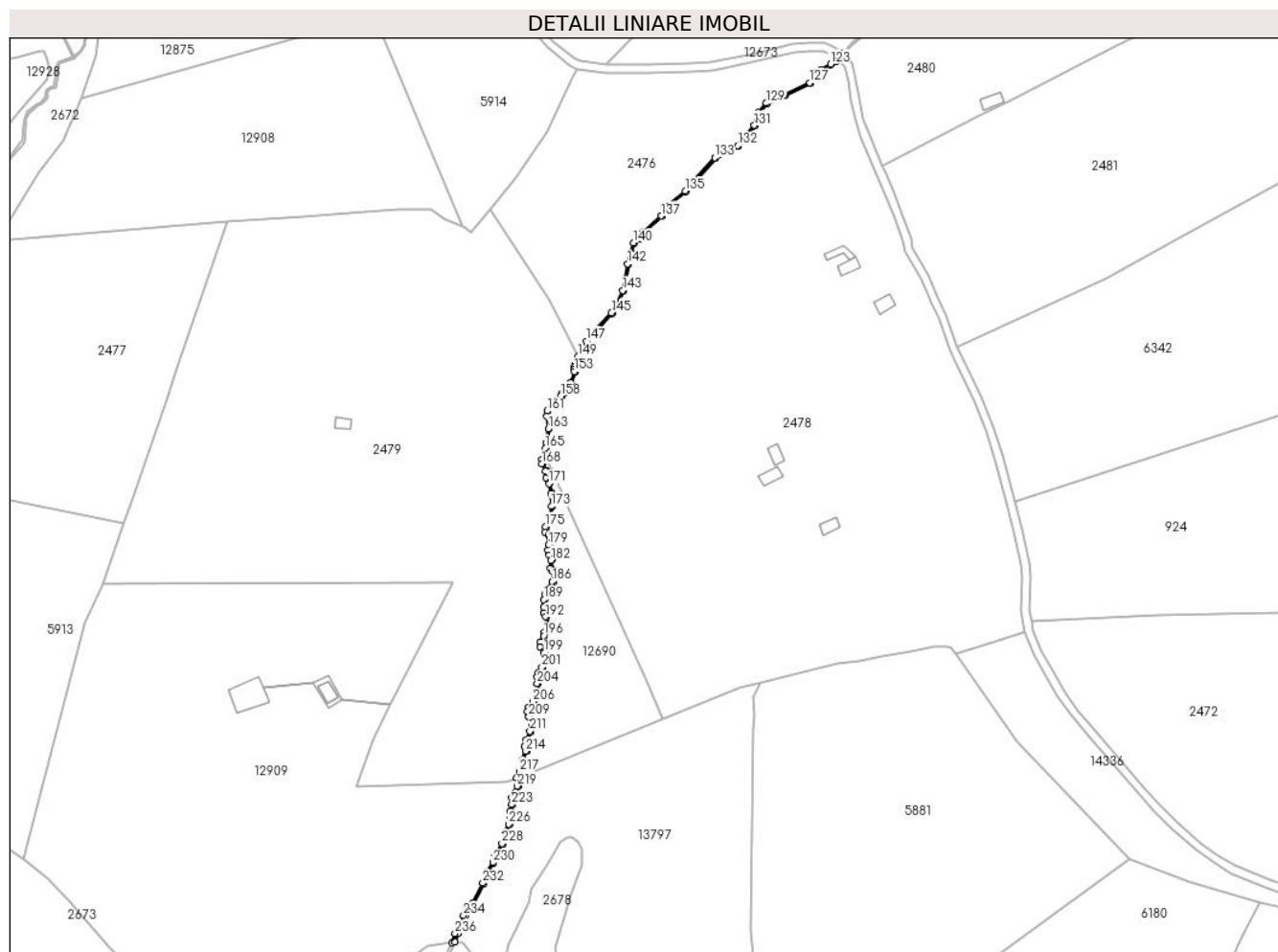
Inscrieri privind dezmembramintele dreptului de proprietate, drepturi reale de garanție și sarcini	Referințe
NU SUNT	

## Anexa Nr. 1 La Partea I

## Teren

Nr cadastral	Suprafața (mp)*	Observații / Referințe
	269	

\* Suprafața este determinată în planul de proiecție Stereo 70.



## Date referitoare la teren

Crt	Categorie folosință	Intravilan	Suprafața (mp)	Tarla	Parcelă	Nr. topo	Observații / Referințe
1	ape curgătoare	NU	269	48	3063	-	

## Lungime Segmente

1) Valorile lungimilor segmentelor sunt obținute din proiecție în plan.

Punct început	X / Y	Punct sfârșit	X / Y	Lungime segment	Punct început	X / Y	Punct sfârșit	X / Y	Lungime segment	Punct început	X / Y	Punct sfârșit	X / Y	Lungime segment
1	403.505,776 469.898,061	2	403.507,175 469.898,498	1.466	2	403.507,175 469.898,498	3	403.508,674 469.902,388	4.169	3	403.508,674 469.902,388	4	403.510,647 469.907,34	5.331
4	403.510,647 469.907,34	5	403.512,036 469.910,801	3.729	5	403.512,036 469.910,801	6	403.516,102 469.916,745	7.202	6	403.516,102 469.916,745	7	403.521,141 469.926,598	11.067
7	403.521,141 469.926,598	8	403.522,985 469.931,896	5.61	8	403.522,985 469.931,896	9	403.525,866 469.936,579	5.498	9	403.525,866 469.936,579	10	403.526,87 469.940,783	4.322
10	403.526,87 469.940,783	11	403.530,289 469.945,62	5.923	11	403.530,289 469.945,62	12	403.531,814 469.951,074	5.663	12	403.531,814 469.951,074	13	403.533,575 469.955,1	4.394
13	403.533,575 469.955,1	14	403.534,565 469.958,675	3.71	14	403.534,565 469.958,675	15	403.534,098 469.961,273	2.64	15	403.534,098 469.961,273	16	403.535,043 469.964,664	3.52

Punct început	X / Y	Punct sfârșit	X / Y	Lungime segment	Punct început	X / Y	Punct sfârșit	X / Y	Lungime segment	Punct început	X / Y	Punct sfârșit	X / Y	Lungime segment
16	403.535,043 469.964,664	17	403.534,922 469.967,765	3.103	17	403.534,922 469.967,765	18	403.535,746 469.968,806	1.328	18	403.535,746 469.968,806	19	403.536,74 469.970,308	1.801
19	403.536,74 469.970,308	20	403.537,701 469.973,611	3.44	20	403.537,701 469.973,611	21	403.537,434 469.977,399	3.797	21	403.537,434 469.977,399	22	403.538,673 469.980,385	3.233
22	403.538,673 469.980,385	23	403.540,419 469.984,357	4.339	23	403.540,419 469.984,357	24	403.540,067 469.985,931	1.613	24	403.540,067 469.985,931	25	403.541,689 469.990,426	4.779
25	403.541,689 469.990,426	26	403.541,196 469.992,597	2.226	26	403.541,196 469.992,597	27	403.542,059 469.995,845	3.361	27	403.542,059 469.995,845	28	403.543,775 469.999,869	4.375
28	403.543,775 469.999,869	29	403.544,526 470.003,552	3.759	29	403.544,526 470.003,552	30	403.543,238 470.007,289	3.953	30	403.543,238 470.007,289	31	403.542,46 470.009,702	2.535
31	403.542,46 470.009,702	32	403.543,085 470.011,475	1.88	32	403.543,085 470.011,475	33	403.545,16 470.013,999	3.267	33	403.545,16 470.013,999	34	403.546,66 470.018,696	4.931
34	403.546,66 470.018,696	35	403.547,313 470.022,986	4.339	35	403.547,313 470.022,986	36	403.547,238 470.026,134	3.149	36	403.547,238 470.026,134	37	403.547,888 470.028,183	2.15
37	403.547,888 470.028,183	38	403.549,538 470.030,681	2.994	38	403.549,538 470.030,681	39	403.551,047 470.034,94	4.518	39	403.551,047 470.034,94	40	403.550,49 470.038,151	3.259
40	403.550,49 470.038,151	41	403.548,593 470.041,008	3.429	41	403.548,593 470.041,008	42	403.548,795 470.042,98	1.982	42	403.548,795 470.042,98	43	403.550,313 470.045,862	3.257
43	403.550,313 470.045,862	44	403.550,78 470.047,521	1.723	44	403.550,78 470.047,521	45	403.551,905 470.049,026	1.879	45	403.551,905 470.049,026	46	403.552,119 470.051,239	2.223
46	403.552,119 470.051,239	47	403.551,373 470.055,378	4.206	47	403.551,373 470.055,378	48	403.550,344 470.057,306	2.185	48	403.550,344 470.057,306	49	403.550,447 470.060,057	2.753
49	403.550,447 470.060,057	50	403.550,523 470.063,387	3.331	50	403.550,523 470.063,387	51	403.551,089 470.065,804	2.482	51	403.551,089 470.065,804	52	403.552,606 470.068,426	3.029
52	403.552,606 470.068,426	53	403.554,513 470.071,984	4.037	53	403.554,513 470.071,984	54	403.555,824 470.075,737	3.975	54	403.555,824 470.075,737	55	403.554,597 470.077,379	2.05
55	403.554,597 470.077,379	56	403.553,692 470.078,748	1.641	56	403.553,692 470.078,748	57	403.553,899 470.082,597	3.855	57	403.553,899 470.082,597	58	403.552,962 470.085,047	2.623
58	403.552,962 470.085,047	59	403.552,342 470.087,472	2.503	59	403.552,342 470.087,472	60	403.552,808 470.089,828	2.402	60	403.552,808 470.089,828	61	403.553,352 470.093,427	3.64
61	403.553,352 470.093,427	62	403.552,549 470.094,99	1.757	62	403.552,549 470.094,99	63	403.551,098 470.096,414	2.033	63	403.551,098 470.096,414	64	403.551,202 470.098,511	2.1
64	403.551,202 470.098,511	65	403.553,093 470.101,955	3.929	65	403.553,093 470.101,955	66	403.554,095 470.108,457	6.579	66	403.554,095 470.108,457	67	403.554,056 470.114,926	6.469
67	403.554,056 470.114,926	68	403.552,929 470.119,641	4.848	68	403.552,929 470.119,641	69	403.551,509 470.122,52	3.21	69	403.551,509 470.122,52	70	403.551,342 470.125,774	3.258
70	403.551,342 470.125,774	71	403.549,422 470.129,07	3.814	71	403.549,422 470.129,07	72	403.549,562 470.130,722	1.658	72	403.549,562 470.130,722	73	403.550,709 470.132,163	1.842
73	403.550,709 470.132,163	74	403.551,168 470.136,437	4.299	74	403.551,168 470.136,437	75	403.551,659 470.139,098	2.706	75	403.551,659 470.139,098	76	403.552,677 470.145,942	6.919
76	403.552,677 470.145,942	77	403.551,836 470.151,867	5.984	77	403.551,836 470.151,867	78	403.552,1 470.154,365	2.512	78	403.552,1 470.154,365	79	403.554,418 470.157,761	4.112
79	403.554,418 470.157,761	80	403.556,658 470.159,367	2.756	80	403.556,658 470.159,367	81	403.558,638 470.161,358	2.808	81	403.558,638 470.161,358	82	403.559,059 470.162,78	1.483
82	403.559,059 470.162,78	83	403.560,324 470.163,306	1.37	83	403.560,324 470.163,306	84	403.561,852 470.164,675	2.052	84	403.561,852 470.164,675	85	403.563,353 470.167,993	3.642
85	403.563,353 470.167,993	86	403.565,218 470.173,454	5.771	86	403.565,218 470.173,454	87	403.565,067 470.174,508	1.065	87	403.565,067 470.174,508	88	403.564,95 470.175,461	0.96
88	403.564,95 470.175,461	89	403.565,637 470.177,837	2.473	89	403.565,637 470.177,837	90	403.566,848 470.180,494	2.92	90	403.566,848 470.180,494	91	403.568,316 470.183,717	3.542
91	403.568,316 470.183,717	92	403.570,927 470.187,926	4.953	92	403.570,927 470.187,926	93	403.573,376 470.191,342	4.203	93	403.573,376 470.191,342	94	403.583,046 470.201,555	14.06 5
94	403.583,046 470.201,555	95	403.585,351 470.205,092	4.222	95	403.585,351 470.205,092	96	403.588,578 470.212,498	8.079	96	403.588,578 470.212,498	97	403.590,984 470.225,336	13.06 2
97	403.590,984 470.225,336	98	403.592,39 470.230,476	5.329	98	403.592,39 470.230,476	99	403.593,661 470.235,253	4.943	99	403.593,661 470.235,253	100	403.596,151 470.237,584	3.411
100	403.596,151 470.237,584	101	403.598,251 470.240,373	3.491	101	403.598,251 470.240,373	102	403.607,115 470.248,225	11.84 2	102	403.607,115 470.248,225	103	403.609,331 470.252,609	4.912
103	403.609,331 470.252,609	104	403.618,548 470.260,226	11.95 7	104	403.618,548 470.260,226	105	403.621,231 470.263,26	4.05	105	403.621,231 470.263,26	106	403.632,804 470.276,345	17.46 9
106	403.632,804 470.276,345	107	403.643,918 470.282,041	12.48 9	107	403.643,918 470.282,041	108	403.652,038 470.292,035	12.87 7	108	403.652,038 470.292,035	109	403.653,957 470.298,19	6.447
109	403.653,957 470.298,19	110	403.657,527 470.302,561	5.644	110	403.657,527 470.302,561	111	403.666,409 470.306,486	9.711	111	403.666,409 470.306,486	112	403.678,682 470.312,462	13.65 1
112	403.678,682 470.312,462	113	403.680,835 470.315,789	3.963	113	403.680,835 470.315,789	114	403.681,879 470.317,701	2.178	114	403.681,879 470.317,701	115	403.683,946 470.318,786	2.334

Punct început	X / Y	Punct sfârșit	X / Y	Lungime segment	Punct început	X / Y	Punct sfârșit	X / Y	Lungime segment	Punct început	X / Y	Punct sfârșit	X / Y	Lungime segment
115	403.683,946 470.318,786	116	403.688,588 470.321,394	5.324	116	403.688,588 470.321,394	117	403.691,08 470.322,906	2.915	117	403.691,08 470.322,906	118	403.691,803 470.323,707	1.079
118	403.691,803 470.323,707	119	403.694,486 470.326,68	4.005	119	403.694,486 470.326,68	120	403.694,131 470.327,033	0.501	120	403.694,131 470.327,033	121	403.691,448 470.324,06	4.005
121	403.691,448 470.324,06	122	403.690,758 470.323,295	1.03	122	403.690,758 470.323,295	123	403.688,335 470.321,826	2.834	123	403.688,335 470.321,826	124	403.683,707 470.319,225	5.309
124	403.683,707 470.319,225	125	403.681,512 470.318,073	2.479	125	403.681,512 470.318,073	126	403.680,405 470.316,045	2.31	126	403.680,405 470.316,045	127	403.678,338 470.312,851	3.804
127	403.678,338 470.312,851	128	403.666,198 470.306,939	13.50 3	128	403.666,198 470.306,939	129	403.657,216 470.302,97	9.82	129	403.657,216 470.302,97	130	403.653,508 470.298,431	5.861
130	403.653,508 470.298,431	131	403.651,589 470.292,276	6.447	131	403.651,589 470.292,276	132	403.643,596 470.282,438	12.67 6	132	403.643,596 470.282,438	133	403.632,492 470.276,747	12.47 7
133	403.632,492 470.276,747	134	403.621,068 470.263,831	17.24 3	134	403.621,068 470.263,831	135	403.618,199 470.260,586	4.331	135	403.618,199 470.260,586	136	403.608,932 470.252,928	12.02 2
136	403.608,932 470.252,928	137	403.606,712 470.248,536	4.921	137	403.606,712 470.248,536	138	403.597,882 470.240,714	11.79 6	138	403.597,882 470.240,714	139	403.595,778 470.237,919	3.498
139	403.595,778 470.237,919	140	403.593,215 470.235,52	3.511	140	403.593,215 470.235,52	141	403.591,908 470.230,607	5.084	141	403.591,908 470.230,607	142	403.590,497 470.225,448	5.348
142	403.590,497 470.225,448	143	403.588,097 470.212,646	13.02 5	143	403.588,097 470.212,646	144	403.584,909 470.205,33	7.98	144	403.584,909 470.205,33	145	403.582,652 470.201,866	4.134
145	403.582,652 470.201,866	146	403.572,99 470.191,661	14.05 3	146	403.572,99 470.191,661	147	403.570,511 470.188,204	4.254	147	403.570,511 470.188,204	148	403.567,875 470.183,954	5.001
148	403.567,875 470.183,954	149	403.566,49 470.180,915	3.34	149	403.566,49 470.180,915	150	403.565,166 470.178,011	3.192	150	403.565,166 470.178,011	151	403.564,441 470.175,502	2.612
151	403.564,441 470.175,502	152	403.564,572 470.174,442	1.068	152	403.564,572 470.174,442	153	403.564,706 470.173,502	0.95	153	403.564,706 470.173,502	154	403.562,888 470.168,177	5.627
154	403.562,888 470.168,177	155	403.561,44 470.164,977	3.512	155	403.561,44 470.164,977	156	403.560,053 470.163,735	1.862	156	403.560,053 470.163,735	157	403.558,648 470.163,15	1.522
157	403.558,648 470.163,15	158	403.558,194 470.161,621	1.595	158	403.558,194 470.161,621	159	403.556,333 470.159,749	2.64	159	403.556,333 470.159,749	160	403.554,055 470.158,116	2.803
160	403.554,055 470.158,116	161	403.551,616 470.154,543	4.326	161	403.551,616 470.154,543	162	403.551,332 470.151,859	2.699	162	403.551,332 470.151,859	163	403.552,171 470.145,944	5.974
163	403.552,171 470.145,944	164	403.551,166 470.139,181	6.837	164	403.551,166 470.139,181	165	403.550,673 470.136,51	2.716	165	403.550,673 470.136,51	166	403.550,227 470.132,361	4.173
166	403.550,227 470.132,361	167	403.549,076 470.130,915	1.848	167	403.549,076 470.130,915	168	403.548,91 470.128,955	1.967	168	403.548,91 470.128,955	169	403.550,849 470.125,627	3.852
169	403.550,849 470.125,627	170	403.551,015 470.122,391	3.24	170	403.551,015 470.122,391	171	403.552,456 470.119,47	3.257	171	403.552,456 470.119,47	172	403.553,557 470.114,865	4.735
172	403.553,557 470.114,865	173	403.553,595 470.108,493	6.372	173	403.553,595 470.108,493	174	403.552,613 470.102,118	6.45	174	403.552,613 470.102,118	175	403.550,708 470.098,651	3.956
175	403.550,708 470.098,651	176	403.550,588 470.096,214	2.44	176	403.550,588 470.096,214	177	403.552,141 470.094,69	2.176	177	403.552,141 470.094,69	178	403.552,834 470.093,342	1.516
178	403.552,834 470.093,342	179	403.552,315 470.089,914	3.467	179	403.552,315 470.089,914	180	403.551,829 470.087,458	2.504	180	403.551,829 470.087,458	181	403.552,485 470.084,896	2.645
181	403.552,485 470.084,896	182	403.553,394 470.082,518	2.546	182	403.553,394 470.082,518	183	403.553,184 470.078,61	3.914	183	403.553,184 470.078,61	184	403.554,188 470.077,092	1.82
184	403.554,188 470.077,092	185	403.555,265 470.075,651	1.799	185	403.555,265 470.075,651	186	403.554,053 470.072,186	3.671	186	403.554,053 470.072,186	187	403.552,169 470.068,67	3.989
187	403.552,169 470.068,67	188	403.550,619 470.065,99	3.096	188	403.550,619 470.065,99	189	403.550,024 470.063,451	2.608	189	403.550,024 470.063,451	190	403.549,947 470.060,072	3.38
190	403.549,947 470.060,072	191	403.549,839 470.057,19	2.884	191	403.549,839 470.057,19	192	403.550,895 470.055,212	2.242	192	403.550,895 470.055,212	193	403.551,615 470.051,218	4.058
193	403.551,615 470.051,218	194	403.551,421 470.049,213	2.014	194	403.551,421 470.049,213	195	403.550,324 470.047,746	1.832	195	403.550,324 470.047,746	196	403.549,846 470.046,048	1.764
196	403.549,846 470.046,048	197	403.548,308 470.043,127	3.301	197	403.548,308 470.043,127	198	403.548,077 470.040,88	2.259	198	403.548,077 470.040,88	199	403.550,015 470.037,962	3.503
199	403.550,015 470.037,962	200	403.550,532 470.034,983	3.024	200	403.550,532 470.034,983	201	403.549,087 470.030,906	4.326	201	403.549,087 470.030,906	202	403.547,432 470.028,4	3.003
202	403.547,432 470.028,4	203	403.546,736 470.026,206	2.302	203	403.546,736 470.026,206	204	403.546,812 470.023,018	3.189	204	403.546,812 470.023,018	205	403.546,172 470.018,81	4.256
205	403.546,172 470.018,81	206	403.544,713 470.014,242	4.795	206	403.544,713 470.014,242	207	403.542,643 470.011,725	3.259	207	403.542,643 470.011,725	208	403.541,932 470.009,709	2.138
208	403.541,932 470.009,709	209	403.542,764 470.007,131	2.709	209	403.542,764 470.007,131	210	403.544,009 470.003,518	3.821	210	403.544,009 470.003,518	211	403.543,296 470.000,018	3.572
211	403.543,296 470.000,018	212	403.541,585 469.996,008	4.36	212	403.541,585 469.996,008	213	403.540,681 469.992,606	3.52	213	403.540,681 469.992,606	214	403.541,169 469.990,458	2.203

Punct început	X / Y	Punct sfârșit	X / Y	Lungime segment	Punct început	X / Y	Punct sfârșit	X / Y	Lungime segment	Punct început	X / Y	Punct sfârșit	X / Y	Lungime segment
214	403.541,169 469.990,458	215	403.539,547 469.985,964	4.778	215	403.539,547 469.985,964	216	403.539,895 469.984,408	1.594	216	403.539,895 469.984,408	217	403.538,213 469.980,582	4.179
217	403.538,213 469.980,582	218	403.536,927 469.977,481	3.357	218	403.536,927 469.977,481	219	403.537,196 469.973,665	3.825	219	403.537,196 469.973,665	220	403.536,281 469.970,521	3.274
220	403.536,281 469.970,521	221	403.535,341 469.969,1	1.704	221	403.535,341 469.969,1	222	403.534,415 469.967,93	1.492	222	403.534,415 469.967,93	223	403.534,54 469.964,723	3.209
223	403.534,54 469.964,723	224	403.533,585 469.961,297	3.557	224	403.533,585 469.961,297	225	403.534,053 469.958,699	2.64	225	403.534,053 469.958,699	226	403.533,102 469.955,267	3.561
226	403.533,102 469.955,267	227	403.531,342 469.951,242	4.393	227	403.531,342 469.951,242	228	403.529,831 469.945,838	5.611	228	403.529,831 469.945,838	229	403.526,406 469.940,993	5.933
229	403.526,406 469.940,993	230	403.525,398 469.936,773	4.339	230	403.525,398 469.936,773	231	403.522,53 469.932,112	5.473	231	403.522,53 469.932,112	232	403.520,521 469.926,874	5.61
232	403.520,521 469.926,874	233	403.515,47 469.917,169	10.941	233	403.515,47 469.917,169	234	403.511,232 469.911,205	7.316	234	403.511,232 469.911,205	235	403.509,795 469.908,017	3.497
235	403.509,795 469.908,017	236	403.507,124 469.902,587	6.051	236	403.507,124 469.902,587	1	403.505,776 469.898,061	4.722					

\*\* Lungimile segmentelor sunt determinate în planul de proiecție Stereo 70 și sunt rotunjite la 1 milimetru.

\*\*\* Distanța dintre puncte este formată din segmente cumulate ce sunt mai mici decât valoarea 1 milimetru.





**DATE DESPRE IMOBILUL NR. 12911**

Oficiul de Cadastru și Publicitate Imobiliară SIBIU  
Biroul de Cadastru și Publicitate Imobiliară Saliste

**A. Partea I. Descrierea imobilului**

TEREN Extravilan

Nr. CF vechi:1516Jina  
Nr. topografic:5451

Adresa: Jud. Sibiu

Nr. Crt	Nr cadastral Nr. topografic	Suprafața* (mp)	Observații / Referințe
A1	100257	24.345	Sector cadastral:91 Teren neimprejmuit;

**B. Partea II. Proprietari și acte**

Inscrieri privitoare la dreptul de proprietate și alte drepturi reale	Referințe
<b>3173 / 09/10/1986</b>	
Act Notarial nr. 11432/1986, din 01/01/1986 emis de NOTARIATUL DE STAT JUDETEAN SIBIU;	
B1	A1
Intabulare, drept de PROPRIETATE, cu titlu de drept partaj, dobandit prin Conventie, cota actuala 1/1, cota initiala 1/1	
1) <b>STERP VASILE</b>	
<i>OBSERVATII: (provenita din conversia CF 1516Jina)</i>	

**C. Partea III. SARCINI .**

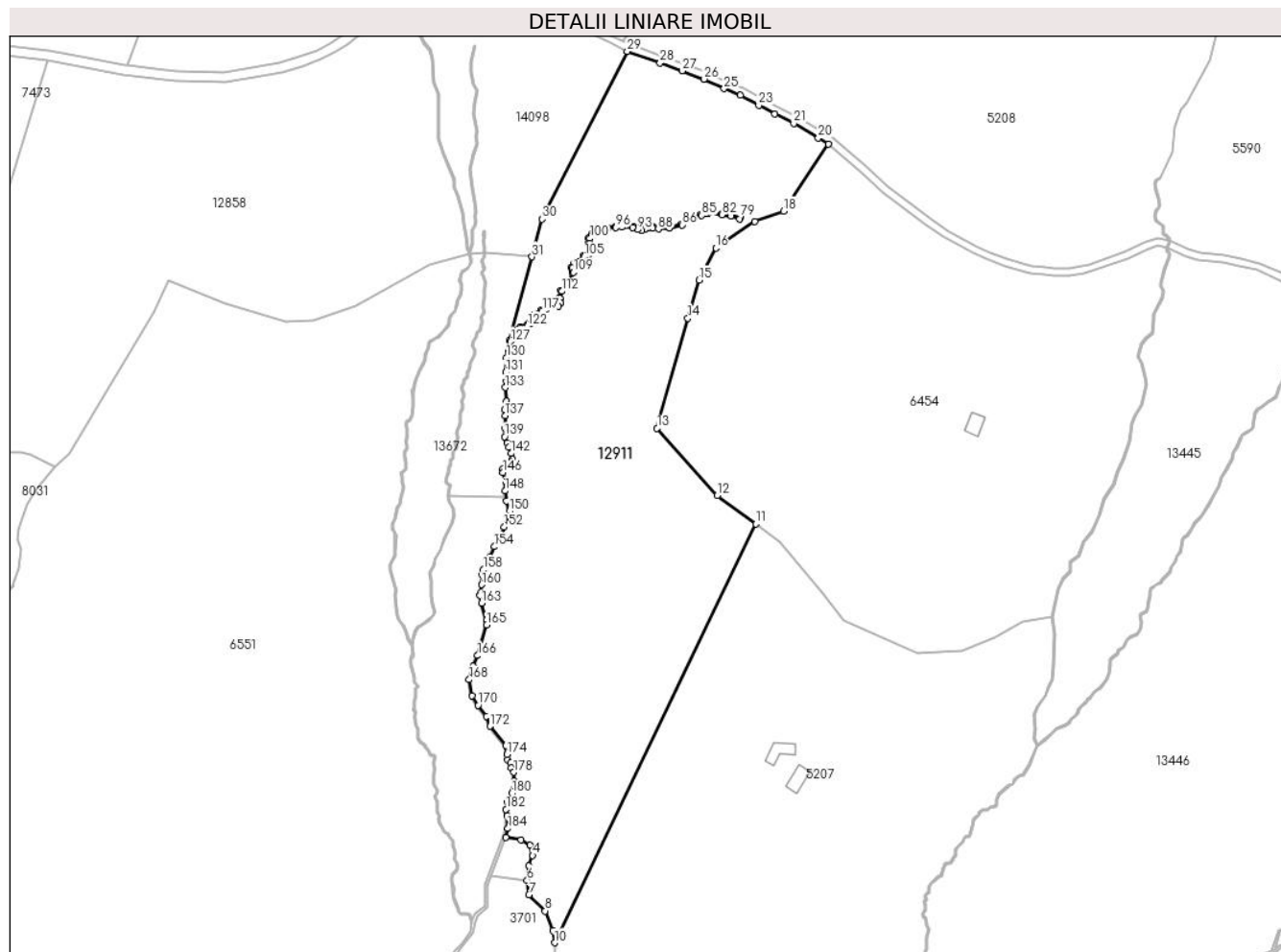
Inscrieri privind dezmembramintele dreptului de proprietate, drepturi reale de garanție și sarcini	Referințe
NU SUNT	

## Anexa Nr. 1 La Partea I

## Teren

Nr cadastral	Suprafața (mp)*	Observații / Referințe
100257	24.345	

\* Suprafața este determinată în planul de proiecție Stereo 70.



## Date referitoare la teren

Crt	Categorie folosință	Intravilan	Suprafața (mp)	Tarla	Parcelă	Nr. topo	Observații / Referințe
1	faneata	NU	24.345	50	3178,3183/1	5451	fanat

## Lungime Segmente

1) Valorile lungimilor segmentelor sunt obținute din proiecție în plan.

Punct început	X / Y	Punct sfârșit	X / Y	Lungime segment
1	404.560,85 469.506,247	2	404.567,04 469.505,196	6.279
4	404.571,74 469.498,96	5	404.570,087 469.494,674	4.594
7	404.570,256 469.483,035	8	404.576,781 469.476,472	9.255
10	404.580,586 469.463,635	11	404.662,026 469.632,966	187.8 97
13	404.622,085 469.671,616	14	404.634,559 469.716,1	46.2
16	404.645,903 469.744,578	17	404.661,737 469.755,122	19.02 3
2	404.567,04 469.505,196	3	404.570,71 469.503,119	4.217
5	404.570,087 469.494,674	6	404.569,502 469.488,948	5.756
8	404.576,781 469.476,472	9	404.579,901 469.468,579	8.487
11	404.662,026 469.632,966	12	404.646,504 469.644,547	19.36 6
14	404.634,559 469.716,1	15	404.639,062 469.731,513	16.05 7
17	404.661,737 469.755,122	18	404.673,344 469.759,444	12.38 6
3	404.570,71 469.503,119	4	404.571,74 469.498,96	4.285
6	404.569,502 469.488,948	7	404.570,256 469.483,035	5.961
9	404.579,901 469.468,579	10	404.580,586 469.463,635	4.991
12	404.646,504 469.644,547	13	404.622,085 469.671,616	36.45 6
15	404.639,062 469.731,513	16	404.645,903 469.744,578	14.74 8
18	404.673,344 469.759,444	19	404.691,375 469.786,507	32.52

Punct început	X / Y	Punct sfârșit	X / Y	Lungime segment	Punct început	X / Y	Punct sfârșit	X / Y	Lungime segment	Punct început	X / Y	Punct sfârșit	X / Y	Lungime segment
19	404.691,375 469.786,507	20	404.687,405 469.789,038	4.708	20	404.687,405 469.789,038	21	404.677,445 469.794,92	11.567	21	404.677,445 469.794,92	22	404.669,732 469.798,664	8.574
22	404.669,732 469.798,664	23	404.663,297 469.802,221	7.353	23	404.663,297 469.802,221	24	404.655,837 469.806,223	8.466	24	404.655,837 469.806,223	25	404.649,219 469.808,939	7.154
25	404.649,219 469.808,939	26	404.641,177 469.812,804	8.923	26	404.641,177 469.812,804	27	404.632,21 469.816,121	9.561	27	404.632,21 469.816,121	28	404.623,29 469.819,281	9.463
28	404.623,29 469.819,281	29	404.610,046 469.824,001	14.06	29	404.610,046 469.824,001	30	404.575,566 469.756,163	76.098	30	404.575,566 469.756,163	31	404.571,487 469.740,952	15.748
31	404.571,487 469.740,952	32	404.562,4 469.707,066	35.083	32	404.562,4 469.707,066	33	404.564,354 469.708,242	2.281	33	404.564,354 469.708,242	34	404.564,775 469.709,341	1.177
34	404.564,775 469.709,341	35	404.565,469 469.711,345	2.121	35	404.565,469 469.711,345	36	404.566,784 469.712,56	1.79	36	404.566,784 469.712,56	37	404.569,426 469.713,508	2.807
37	404.569,426 469.713,508	38	404.570,533 469.714,443	1.449	38	404.570,533 469.714,443	39	404.571,461 469.716,681	2.423	39	404.571,461 469.716,681	40	404.572,256 469.717,568	1.191
40	404.572,256 469.717,568	41	404.573,927 469.718,064	1.743	41	404.573,927 469.718,064	42	404.575,353 469.719,527	2.043	42	404.575,353 469.719,527	43	404.577,421 469.720,534	2.3
43	404.577,421 469.720,534	44	404.581,981 469.721,375	4.637	44	404.581,981 469.721,375	45	404.582,615 469.722,322	1.14	45	404.582,615 469.722,322	46	404.582,353 469.724,099	1.796
46	404.582,353 469.724,099	47	404.583,113 469.727,265	3.256	47	404.583,113 469.727,265	48	404.585,463 469.729,767	3.433	48	404.585,463 469.729,767	49	404.586,891 469.730,963	1.863
49	404.586,891 469.730,963	50	404.587,772 469.734,655	3.796	50	404.587,772 469.734,655	51	404.587,376 469.736,56	1.946	51	404.587,376 469.736,56	52	404.588,22 469.738,153	1.803
52	404.588,22 469.738,153	53	404.590,06 469.739,127	2.082	53	404.590,06 469.739,127	54	404.592,437 469.741,447	3.322	54	404.592,437 469.741,447	55	404.594,363 469.742,445	2.169
55	404.594,363 469.742,445	56	404.595,146 469.743,688	1.469	56	404.595,146 469.743,688	57	404.595,02 469.744,538	0.859	57	404.595,02 469.744,538	58	404.594,442 469.746,426	1.974
58	404.594,442 469.746,426	59	404.594,442 469.748,63	2.204	59	404.594,442 469.748,63	60	404.595,642 469.750,032	1.845	60	404.595,642 469.750,032	61	404.598,136 469.750,959	2.661
61	404.598,136 469.750,959	62	404.601,926 469.752,692	4.167	62	404.601,926 469.752,692	63	404.605,315 469.753,288	3.441	63	404.605,315 469.753,288	64	404.607,774 469.753,621	2.481
64	404.607,774 469.753,621	65	404.612,454 469.753,303	4.691	65	404.612,454 469.753,303	66	404.614,233 469.752,418	1.987	66	404.614,233 469.752,418	67	404.615,947 469.752,13	1.738
67	404.615,947 469.752,13	68	404.617,136 469.752,717	1.326	68	404.617,136 469.752,717	69	404.618,411 469.753,078	1.325	69	404.618,411 469.753,078	70	404.620,431 469.752,98	2.022
70	404.620,431 469.752,98	71	404.622,658 469.752,673	2.248	71	404.622,658 469.752,673	72	404.627,162 469.753,026	4.518	72	404.627,162 469.753,026	73	404.632,084 469.754,298	5.084
73	404.632,084 469.754,298	74	404.639,955 469.758,112	8.746	74	404.639,955 469.758,112	75	404.641,592 469.758,894	1.814	75	404.641,592 469.758,894	76	404.642,838 469.759,092	1.262
76	404.642,838 469.759,092	77	404.648,38 469.758,406	5.584	77	404.648,38 469.758,406	78	404.652,114 469.757,953	3.761	78	404.652,114 469.757,953	79	404.655,675 469.756,726	3.766
79	404.655,675 469.756,726	80	404.655,512 469.756,253	0.5	80	404.655,512 469.756,253	81	404.652,001 469.757,463	3.714	81	404.652,001 469.757,463	82	404.648,319 469.757,91	3.709
82	404.648,319 469.757,91	83	404.642,847 469.758,587	5.514	83	404.642,847 469.758,587	84	404.641,742 469.758,412	1.119	84	404.641,742 469.758,412	85	404.640,172 469.757,661	1.74
85	404.640,172 469.757,661	86	404.632,258 469.753,827	8.794	86	404.632,258 469.753,827	87	404.627,245 469.752,531	5.178	87	404.627,245 469.752,531	88	404.622,643 469.752,17	4.616
88	404.622,643 469.752,17	89	404.620,385 469.752,482	2.279	89	404.620,385 469.752,482	90	404.618,469 469.752,575	1.918	90	404.618,469 469.752,575	91	404.617,316 469.752,248	1.198
91	404.617,316 469.752,248	92	404.616,024 469.751,61	1.441	92	404.616,024 469.751,61	93	404.614,077 469.751,937	1.974	93	404.614,077 469.751,937	94	404.612,321 469.752,811	1.961
94	404.612,321 469.752,811	95	404.607,791 469.753,118	4.54	95	404.607,791 469.753,118	96	404.605,392 469.752,794	2.421	96	404.605,392 469.752,794	97	404.602,075 469.752,21	3.368
97	404.602,075 469.752,21	98	404.598,328 469.750,497	4.12	98	404.598,328 469.750,497	99	404.595,938 469.749,609	2.55	99	404.595,938 469.749,609	100	404.594,942 469.748,445	1.532
100	404.594,942 469.748,445	101	404.594,942 469.746,501	1.944	101	404.594,942 469.746,501	102	404.595,509 469.744,649	1.937	102	404.595,509 469.744,649	103	404.595,667 469.743,579	1.082
103	404.595,667 469.743,579	104	404.594,714 469.742,064	1.79	104	404.594,714 469.742,064	105	404.592,733 469.741,037	2.231	105	404.592,733 469.741,037	106	404.590,357 469.738,718	3.32
106	404.590,357 469.738,718	107	404.588,59 469.737,783	1.999	107	404.588,59 469.737,783	108	404.587,903 469.736,485	1.469	108	404.587,903 469.736,485	109	404.588,284 469.734,647	1.877
109	404.588,284 469.734,647	110	404.587,339 469.730,686	4.072	110	404.587,339 469.730,686	111	404.585,807 469.729,403	1.998	111	404.585,807 469.729,403	112	404.583,568 469.727,019	3.271
112	404.583,568 469.727,019	113	404.582,862 469.724,077	3.026	113	404.582,862 469.724,077	114	404.583,138 469.722,204	1.893	114	404.583,138 469.722,204	115	404.582,279 469.720,922	1.543
115	404.582,279 469.720,922	116	404.577,579 469.720,055	4.779	116	404.577,579 469.720,055	117	404.575,651 469.719,115	2.145	117	404.575,651 469.719,115	118	404.574,194 469.717,622	2.086

Punct început	X / Y	Punct sfârșit	X / Y	Lungime segment	Punct început	X / Y	Punct sfârșit	X / Y	Lungime segment	Punct început	X / Y	Punct sfârșit	X / Y	Lungime segment
118	404.574,194 469.717,622	119	404.572,534 469.717,129	1.732	119	404.572,534 469.717,129	120	404.571,891 469.716,411	0.964	120	404.571,891 469.716,411	121	404.570,948 469.714,139	2.46
121	404.570,948 469.714,139	122	404.569,68 469.713,068	1.66	122	404.569,68 469.713,068	123	404.567,049 469.712,124	2.795	123	404.567,049 469.712,124	124	404.565,9 469.711,063	1.564
124	404.565,9 469.711,063	125	404.565,245 469.709,17	2.003	125	404.565,245 469.709,17	126	404.564,759 469.707,903	1.357	126	404.564,759 469.707,903	127	404.562,833 469.706,743	2.248
127	404.562,833 469.706,743	128	404.562,113 469.703,925	2.909	128	404.562,113 469.703,925	129	404.562,18 469.702,475	1.452	129	404.562,18 469.702,475	130	404.561,254 469.700,139	2.513
130	404.561,254 469.700,139	131	404.560,814 469.694,257	5.898	131	404.560,814 469.694,257	132	404.561,161 469.690,764	3.51	132	404.561,161 469.690,764	133	404.560,75 469.688,139	2.657
133	404.560,75 469.688,139	134	404.561,077 469.682,539	5.61	134	404.561,077 469.682,539	135	404.561,123 469.681,121	1.419	135	404.561,123 469.681,121	136	404.560,33 469.679,106	2.165
136	404.560,33 469.679,106	137	404.560,545 469.676,806	2.31	137	404.560,545 469.676,806	138	404.560,608 469.671,683	5.123	138	404.560,608 469.671,683	139	404.560,421 469.668,273	3.415
139	404.560,421 469.668,273	140	404.561,265 469.665,613	2.791	140	404.561,265 469.665,613	141	404.561,997 469.663,983	1.787	141	404.561,997 469.663,983	142	404.562,981 469.661,463	2.705
142	404.562,981 469.661,463	143	404.563,487 469.659,061	2.455	143	404.563,487 469.659,061	144	404.563,012 469.658,054	1.113	144	404.563,012 469.658,054	145	404.559,765 469.655,279	4.271
145	404.559,765 469.655,279	146	404.559,72 469.653,735	1.545	146	404.559,72 469.653,735	147	404.560,93 469.650,11	3.822	147	404.560,93 469.650,11	148	404.560,532 469.646,321	3.81
148	404.560,532 469.646,321	149	404.561,202 469.642,192	4.183	149	404.561,202 469.642,192	150	404.562,345 469.638,141	4.209	150	404.562,345 469.638,141	151	404.562,164 469.636,119	2.03
151	404.562,164 469.636,119	152	404.560,224 469.631,705	4.822	152	404.560,224 469.631,705	153	404.559,098 469.628,286	3.6	153	404.559,098 469.628,286	154	404.556,251 469.623,764	5.344
154	404.556,251 469.623,764	155	404.554,197 469.619,599	4.644	155	404.554,197 469.619,599	156	404.553,806 469.617,191	2.44	156	404.553,806 469.617,191	157	404.553,632 469.616,15	1.055
157	404.553,632 469.616,15	158	404.551,969 469.614,469	2.365	158	404.551,969 469.614,469	159	404.551,345 469.612,408	2.153	159	404.551,345 469.612,408	160	404.551,067 469.608,363	4.055
160	404.551,067 469.608,363	161	404.550,905 469.605,314	3.053	161	404.550,905 469.605,314	162	404.550,486 469.604,122	1.263	162	404.550,486 469.604,122	163	404.550,994 469.600,869	3.292
163	404.550,994 469.600,869	164	404.553,01 469.594,099	7.064	164	404.553,01 469.594,099	165	404.553,143 469.592,1	2.003	165	404.553,143 469.592,1	166	404.549,469 469.579,74	12.89 4
166	404.549,469 469.579,74	167	404.547,753 469.575,487	4.586	167	404.547,753 469.575,487	168	404.546,06 469.570,017	5.726	168	404.546,06 469.570,017	169	404.547,085 469.563,463	6.634
169	404.547,085 469.563,463	170	404.549,617 469.559,595	4.623	170	404.549,617 469.559,595	171	404.553,067 469.555,191	5.594	171	404.553,067 469.555,191	172	404.554,425 469.551,127	4.285
172	404.554,425 469.551,127	173	404.560,851 469.543,489	9.982	173	404.560,851 469.543,489	174	404.561,428 469.539,847	3.687	174	404.561,428 469.539,847	175	404.561,641 469.537,657	2.2
175	404.561,641 469.537,657	176	404.562,769 469.536,264	1.792	176	404.562,769 469.536,264	177	404.563,022 469.534,286	1.994	177	404.563,022 469.534,286	178	404.564,113 469.532,537	2.061
178	404.564,113 469.532,537	179	404.564,259 469.528,874	3.666	179	404.564,259 469.528,874	180	404.563,261 469.524,037	4.939	180	404.563,261 469.524,037	181	404.561,678 469.520,464	3.908
181	404.561,678 469.520,464	182	404.560,959 469.517,611	2.942	182	404.560,959 469.517,611	183	404.561,468 469.514,939	2.72	183	404.561,468 469.514,939	184	404.561,737 469.509,854	5.092
184	404.561,737 469.509,854	1	404.560,85 469.506,247	3.714										

\*\* Lungimile segmentelor sunt determinate în planul de proiecție Stereo 70 și sunt rotunjite la 1 milimetru.

\*\*\* Distanța dintre puncte este formată din segmente cumulate ce sunt mai mici decât valoarea 1 milimetru.

**DATE DESPRE IMOBILUL NR. 12912**

Oficiul de Cadastru și Publicitate Imobiliară SIBIU  
Biroul de Cadastru și Publicitate Imobiliară Saliste

**A. Partea I. Descrierea imobilului**

TEREN Extravilan

Nr. CF vechi:1763 Jina  
Nr. topografic:5452/2

Adresa: Jud. Sibiu

Nr. Crt	Nr cadastral Nr. topografic	Suprafața* (mp)	Observații / Referințe
A1	100258	3.848	Sector cadastral:91 Teren neimprejmuț;

**B. Partea II. Proprietari și acte**

Inscrieri privitoare la dreptul de proprietate și alte drepturi reale		Referințe
<b>1555 / 31/05/1912</b>		
Act Notarial nr. 0, din 27/05/1912 emis de -;		
B1	Intabulare, drept de PROPRIETATE, cu titlu de drept cumparare, dobandit prin Conventie, cota actuala 1/1, cota initiala 1/1 1) <b>STROIA DUMITRU</b> <i>OBSERVATII: (provenita din conversia CF 1763Jina)</i>	A1
/		
Act Administrativ nr. 12162, din 05/10/2023 emis de PRIMĂRIA COMUNEI JINA;		
B2	Se noteaza posesia factica asupra suprafetei de 3848 mp in favoarea lui 1) <b>STROIE VASILE</b>	A1

**C. Partea III. SARCINI .**

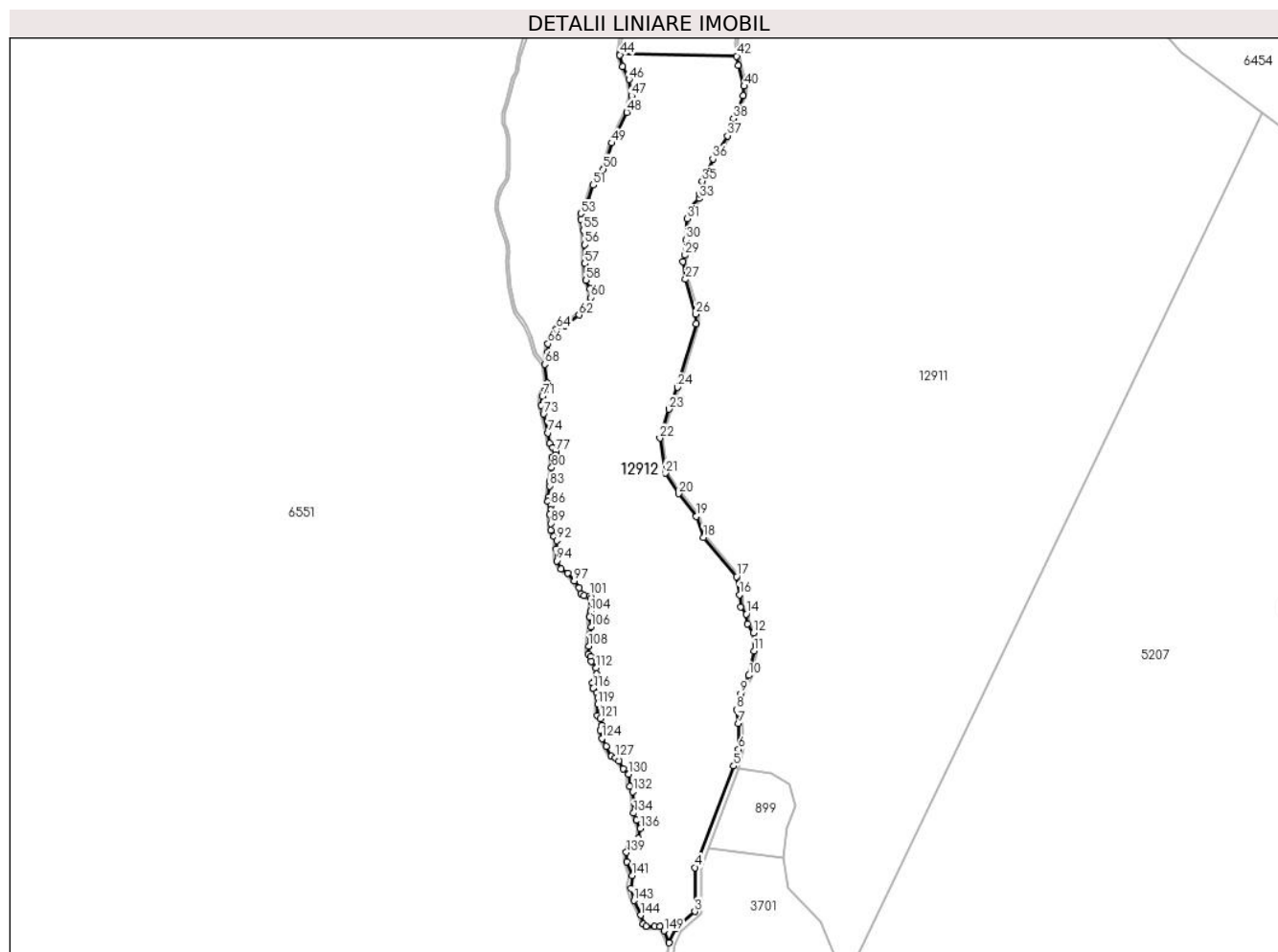
Inscrieri privind dezmembramintele dreptului de proprietate, drepturi reale de garanție și sarcini	Referințe
NU SUNT	

## Anexa Nr. 1 La Partea I

## Teren

Nr cadastral	Suprafața (mp)*	Observații / Referințe
100258	3.848	

\* Suprafața este determinată în planul de proiecție Stereo 70.



## Date referitoare la teren

Crt	Categorie folosință	Intravilan	Suprafața (mp)	Tarla	Parcelă	Nr. topo	Observații / Referințe
1	faneata	NU	3.848	50	3176/1,3107	5452/2	

## Lungime Segmente

1) Valorile lungimilor segmentelor sunt obținute din proiecție în plan.

Punct început	X / Y	Punct sfârșit	X / Y	Lungime segment	Punct început	X / Y	Punct sfârșit	X / Y	Lungime segment	Punct început	X / Y	Punct sfârșit	X / Y	Lungime segment
1	404.547,31 469.472,513	2	404.548,709 469.475,3	3.118	2	404.548,709 469.475,3	3	404.552,317 469.478,561	4.863	3	404.552,317 469.478,561	4	404.552,373 469.487,047	8.486
4	404.552,373 469.487,047	5	404.559,817 469.506,682	20.999	5	404.559,817 469.506,682	6	404.560,772 469.509,879	3.337	6	404.560,772 469.509,879	7	404.560,717 469.514,857	4.978
7	404.560,717 469.514,857	8	404.560,447 469.517,626	2.782	8	404.560,447 469.517,626	9	404.561,204 469.520,628	3.096	9	404.561,204 469.520,628	10	404.562,782 469.524,19	3.896
10	404.562,782 469.524,19	11	404.563,757 469.528,915	4.825	11	404.563,757 469.528,915	12	404.563,618 469.532,385	3.473	12	404.563,618 469.532,385	13	404.562,539 469.534,114	2.038
13	404.562,539 469.534,114	14	404.562,291 469.536,059	1.961	14	404.562,291 469.536,059	15	404.561,157 469.537,459	1.802	15	404.561,157 469.537,459	16	404.560,932 469.539,783	2.335
16	404.560,932 469.539,783	17	404.560,379 469.543,274	3.535	17	404.560,379 469.543,274	18	404.553,981 469.550,878	9.938	18	404.553,981 469.550,878	19	404.552,62 469.554,951	4.294

Punct început	X / Y	Punct sfârșit	X / Y	Lungime segment	Punct început	X / Y	Punct sfârșit	X / Y	Lungime segment	Punct început	X / Y	Punct sfârșit	X / Y	Lungime segment
19	404.552,62 469.554,951	20	404.549,21 469.559,303	5.529	20	404.549,21 469.559,303	21	404.546,608 469.563,279	4.752	21	404.546,608 469.563,279	22	404.545,548 469.570,054	6.857
22	404.545,548 469.570,054	23	404.547,281 469.575,655	5.863	23	404.547,281 469.575,655	24	404.548,996 469.579,905	4.583	24	404.548,996 469.579,905	25	404.552,639 469.592,157	12.782
25	404.552,639 469.592,157	26	404.552,514 469.594,01	1.857	26	404.552,514 469.594,01	27	404.550,505 469.600,758	7.041	27	404.550,505 469.600,758	28	404.549,973 469.604,169	3.452
28	404.549,973 469.604,169	29	404.550,41 469.605,412	1.318	29	404.550,41 469.605,412	30	404.550,568 469.608,394	2.986	30	404.550,568 469.608,394	31	404.550,85 469.612,499	4.115
31	404.550,85 469.612,499	32	404.551,526 469.614,733	2.334	32	404.551,526 469.614,733	33	404.553,165 469.616,389	2.33	33	404.553,165 469.616,389	34	404.553,312 469.617,273	0.896
34	404.553,312 469.617,273	35	404.553,715 469.619,753	2.513	35	404.553,715 469.619,753	36	404.555,814 469.624,008	4.745	36	404.555,814 469.624,008	37	404.558,643 469.628,5	5.309
37	404.558,643 469.628,5	38	404.559,757 469.631,884	3.563	38	404.559,757 469.631,884	39	404.561,674 469.636,245	4.764	39	404.561,674 469.636,245	40	404.561,838 469.638,094	1.856
40	404.561,838 469.638,094	41	404.560,713 469.642,084	4.146	41	404.560,713 469.642,084	42	404.560,419 469.643,896	1.836	42	404.560,419 469.643,896	43	404.537,869 469.644,459	22.557
43	404.537,869 469.644,459	44	404.537,819 469.644,144	0.319	44	404.537,819 469.644,144	45	404.538,388 469.641,921	2.295	45	404.538,388 469.641,921	46	404.539,613 469.639,385	2.816
46	404.539,613 469.639,385	47	404.540,078 469.636,239	3.18	47	404.540,078 469.636,239	48	404.539,149 469.633,041	3.33	48	404.539,149 469.633,041	49	404.536,256 469.627,114	6.595
49	404.536,256 469.627,114	50	404.534,599 469.622,069	5.31	50	404.534,599 469.622,069	51	404.532,654 469.618,955	3.672	51	404.532,654 469.618,955	52	404.531,682 469.615,833	3.27
52	404.531,682 469.615,833	53	404.530,299 469.613,466	2.741	53	404.530,299 469.613,466	54	404.530,252 469.612,353	1.114	54	404.530,252 469.612,353	55	404.530,817 469.610,228	2.199
55	404.530,817 469.610,228	56	404.531,039 469.607,438	2.799	56	404.531,039 469.607,438	57	404.531,023 469.603,767	3.671	57	404.531,023 469.603,767	58	404.531,261 469.600,55	3.226
58	404.531,261 469.600,55	59	404.532,038 469.598,917	1.808	59	404.532,038 469.598,917	60	404.532,197 469.597,221	1.703	60	404.532,197 469.597,221	61	404.531,632 469.595,663	1.657
61	404.531,632 469.595,663	62	404.529,917 469.593,86	2.488	62	404.529,917 469.593,86	63	404.527,208 469.591,832	3.384	63	404.527,208 469.591,832	64	404.525,513 469.591,139	1.831
64	404.525,513 469.591,139	65	404.524,532 469.589,683	1.756	65	404.524,532 469.589,683	66	404.523,927 469.588,296	1.513	66	404.523,927 469.588,296	67	404.523,849 469.586,637	1.661
67	404.523,849 469.586,637	68	404.523,293 469.584,334	2.369	68	404.523,293 469.584,334	69	404.523,804 469.580,761	3.609	69	404.523,804 469.580,761	70	404.523,467 469.579,273	1.526
70	404.523,467 469.579,273	71	404.522,823 469.578,148	1.296	71	404.522,823 469.578,148	72	404.522,624 469.576,351	1.808	72	404.522,624 469.576,351	73	404.523,043 469.574,713	1.691
73	404.523,043 469.574,713	74	404.523,917 469.571,051	3.765	74	404.523,917 469.571,051	75	404.524,213 469.569,013	2.059	75	404.524,213 469.569,013	76	404.524,839 469.568,207	1.021
76	404.524,839 469.568,207	77	404.525,365 469.567,462	0.912	77	404.525,365 469.567,462	78	404.525,354 469.566,782	0.68	78	404.525,354 469.566,782	79	404.524,707 469.566,355	0.775
79	404.524,707 469.566,355	80	404.524,628 469.564,351	2.006	80	404.524,628 469.564,351	81	404.524,641 469.562,728	1.623	81	404.524,641 469.562,728	82	404.524,203 469.561,673	1.142
82	404.524,203 469.561,673	83	404.524,197 469.560,812	0.861	83	404.524,197 469.560,812	84	404.524,006 469.558,697	2.124	84	404.524,006 469.558,697	85	404.523,875 469.557,814	0.893
85	404.523,875 469.557,814	86	404.524,454 469.557,028	0.976	86	404.524,454 469.557,028	87	404.524,425 469.556,156	0.872	87	404.524,425 469.556,156	88	404.524,193 469.555,291	0.896
88	404.524,193 469.555,291	89	404.524,481 469.553,562	1.753	89	404.524,481 469.553,562	90	404.524,427 469.552,245	1.318	90	404.524,427 469.552,245	91	404.525,091 469.551,092	1.331
91	404.525,091 469.551,092	92	404.525,594 469.550,245	0.985	92	404.525,594 469.550,245	93	404.525,49 469.548,63	1.618	93	404.525,49 469.548,63	94	404.525,577 469.546,338	2.294
94	404.525,577 469.546,338	95	404.526,449 469.544,829	1.743	95	404.526,449 469.544,829	96	404.527,779 469.543,946	1.596	96	404.527,779 469.543,946	97	404.528,96 469.542,495	1.871
97	404.528,96 469.542,495	98	404.529,892 469.541,098	1.679	98	404.529,892 469.541,098	99	404.530,349 469.540,02	1.171	99	404.530,349 469.540,02	100	404.530,859 469.539,674	0.616
100	404.530,859 469.539,674	101	404.531,953 469.539,576	1.098	101	404.531,953 469.539,576	102	404.532,321 469.539,176	0.544	102	404.532,321 469.539,176	103	404.532,495 469.538,277	0.916
103	404.532,495 469.538,277	104	404.532,159 469.536,609	1.702	104	404.532,159 469.536,609	105	404.531,953 469.535,553	1.076	105	404.531,953 469.535,553	106	404.532,245 469.533,604	1.971
106	404.532,245 469.533,604	107	404.531,959 469.531,963	1.666	107	404.531,959 469.531,963	108	404.531,778 469.529,858	2.113	108	404.531,778 469.529,858	109	404.531,753 469.528,312	1.546
109	404.531,753 469.528,312	110	404.532,118 469.527,904	0.547	110	404.532,118 469.527,904	111	404.532,322 469.526,96	0.966	111	404.532,322 469.526,96	112	404.533,235 469.525,616	1.625
112	404.533,235 469.525,616	113	404.533,343 469.524,426	1.195	113	404.533,343 469.524,426	114	404.533,018 469.523,469	1.011	114	404.533,018 469.523,469	115	404.532,548 469.522,722	0.883
115	404.532,548 469.522,722	116	404.532,666 469.521,676	1.053	116	404.532,666 469.521,676	117	404.533,339 469.520,896	1.03	117	404.533,339 469.520,896	118	404.533,563 469.519,936	0.986

Punct început	X / Y	Punct sfârșit	X / Y	Lungime segment	Punct început	X / Y	Punct sfârșit	X / Y	Lungime segment	Punct început	X / Y	Punct sfârșit	X / Y	Lungime segment
118	404.533,563 469.519,936	119	404.533,563 469.518,681	1.255	119	404.533,563 469.518,681	120	404.533,488 469.516,472	2.21	120	404.533,488 469.516,472	121	404.534,081 469.515,851	0.859
121	404.534,081 469.515,851	122	404.534,401 469.514,509	1.38	122	404.534,401 469.514,509	123	404.533,996 469.513,593	1.002	123	404.533,996 469.513,593	124	404.534,35 469.512,01	1.622
124	404.534,35 469.512,01	125	404.535,152 469.510,506	1.704	125	404.535,152 469.510,506	126	404.536,156 469.508,551	2.198	126	404.536,156 469.508,551	127	404.536,972 469.508,262	0.866
127	404.536,972 469.508,262	128	404.537,652 469.507,65	0.915	128	404.537,652 469.507,65	129	404.538,486 469.506,189	1.682	129	404.538,486 469.506,189	130	404.539,525 469.505,13	1.484
130	404.539,525 469.505,13	131	404.539,695 469.502,767	2.369	131	404.539,695 469.502,767	132	404.540,308 469.501,713	1.219	132	404.540,308 469.501,713	133	404.540,614 469.499,666	2.07
133	404.540,614 469.499,666	134	404.540,444 469.497,592	2.081	134	404.540,444 469.497,592	135	404.541,005 469.496,215	1.487	135	404.541,005 469.496,215	136	404.541,771 469.494,583	1.803
136	404.541,771 469.494,583	137	404.541,377 469.492,685	1.938	137	404.541,377 469.492,685	138	404.539,812 469.491,274	2.107	138	404.539,812 469.491,274	139	404.539,098 469.489,999	1.461
139	404.539,098 469.489,999	140	404.539,12 469.488,146	1.853	140	404.539,12 469.488,146	141	404.540,206 469.485,541	2.822	141	404.540,206 469.485,541	142	404.539,952 469.482,98	2.574
142	404.539,952 469.482,98	143	404.540,529 469.480,657	2.394	143	404.540,529 469.480,657	144	404.541,857 469.477,847	3.108	144	404.541,857 469.477,847	145	404.542,335 469.476,108	1.803
145	404.542,335 469.476,108	146	404.542,876 469.475,737	0.656	146	404.542,876 469.475,737	147	404.544,583 469.475,674	1.708	147	404.544,583 469.475,674	148	404.545,527 469.475,716	0.945
148	404.545,527 469.475,716	149	404.546,367 469.474,848	1.208	149	404.546,367 469.474,848	1	404.547,31 469.472,513	2.518					

\*\* Lungimile segmentelor sunt determinate în planul de proiecție Stereo 70 și sunt rotunjite la 1 milimetru.

\*\*\* Distanța dintre puncte este formată din segmente cumulate ce sunt mai mici decât valoarea 1 milimetru.



**DATE DESPRE IMOBILUL NR. 12913**

Oficiul de Cadastru și Publicitate Imobiliară SIBIU  
Biroul de Cadastru și Publicitate Imobiliară Saliste

**A. Partea I. Descrierea imobilului**

TEREN Extravilan

Adresa: Jud. Sibiu

Nr. Crt	Nr cadastral Nr. topografic	Suprafața* (mp)	Observații / Referințe
A1		84	Sector cadastral:91 Teren neimprejmuț;

**B. Partea II. Proprietari și acte**

Inscrieri privitoare la dreptul de proprietate și alte drepturi reale		Referințe
/		
Act Normativ nr. 7, din 13/03/1996 emis de PARLAMENTUL ROMÂNIEI;		
B1	Inscrierea provizorie, drept de PROPRIETATE, dobandit prin Lege, cota actuala 1/1, cota initiala 1/1 1) <b>COMUNA JINA</b> , CIF:0000000000000, PROPRIETAR NEIDENTIFICAT	A1

**C. Partea III. SARCINI .**

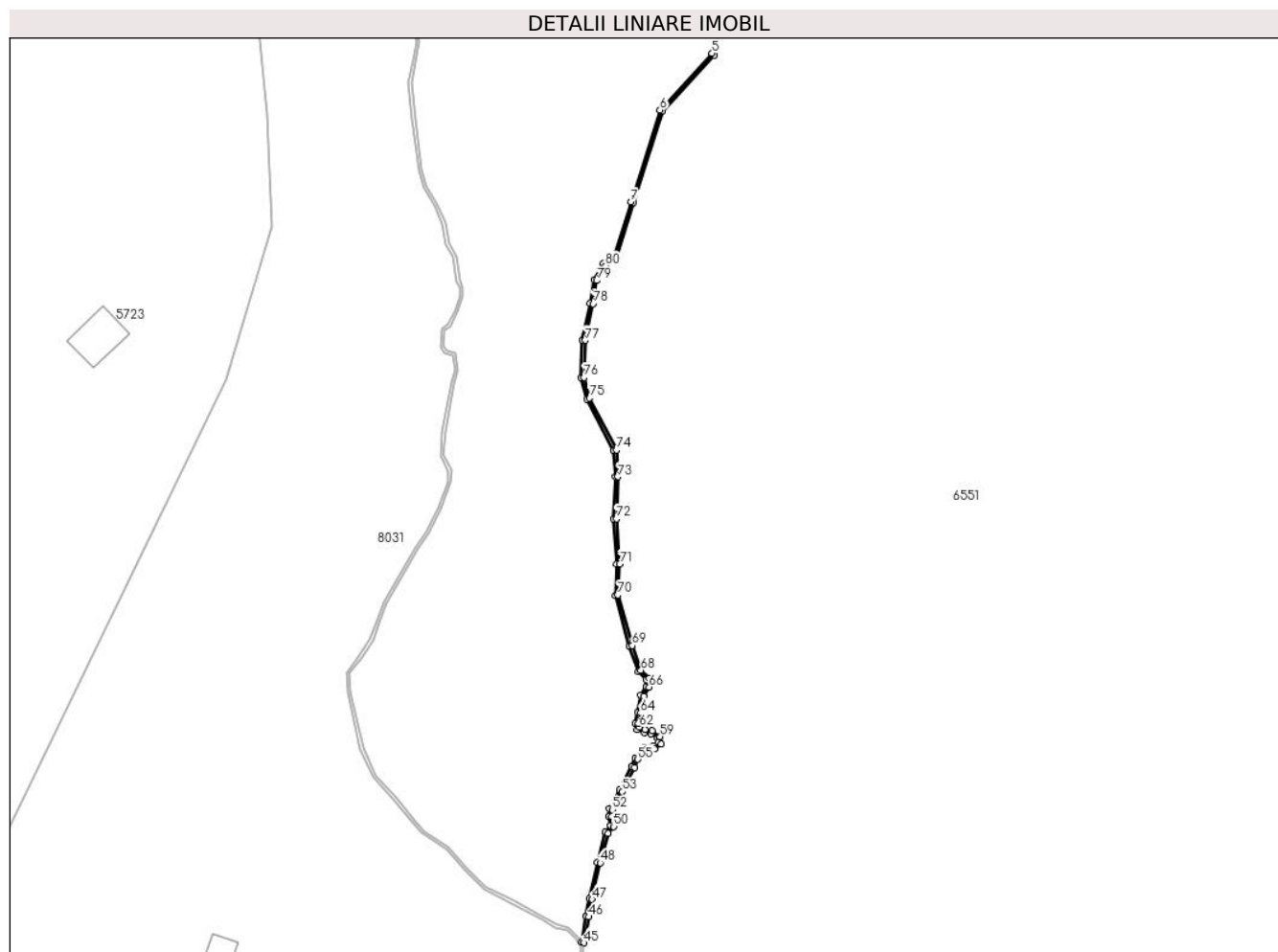
Inscrieri privind dezmembramintele dreptului de proprietate, drepturi reale de garanție și sarcini	Referințe
NU SUNT	

## Anexa Nr. 1 La Partea I

## Teren

Nr cadastral	Suprafața (mp)*	Observații / Referințe
	84	

\* Suprafața este determinată în planul de proiecție Stereo 70.



## Date referitoare la teren

Crt	Categorie folosință	Intravilan	Suprafața (mp)	Tarla	Parcelă	Nr. topo	Observații / Referințe
1	ape curgătoare	NU	84	50	3160	-	

## Lungime Segmente

1) Valorile lungimilor segmentelor sunt obținute din proiecție în plan.

Punct început	X / Y	Punct sfârșit	X / Y	Lungime segment	Punct început	X / Y	Punct sfârșit	X / Y	Lungime segment	Punct început	X / Y	Punct sfârșit	X / Y	Lungime segment
1	404.344,847 469.572,924	2	404.347,866 469.582,799	10.326	2	404.347,866 469.582,799	3	404.352,842 469.598,368	16.345	3	404.352,842 469.598,368	4	404.361,648 469.607,977	13.034
4	404.361,648 469.607,977	5	404.361,279 469.608,315	0.5	5	404.361,279 469.608,315	6	404.352,4 469.598,625	13.143	6	404.352,4 469.598,625	7	404.347,389 469.582,948	16.458
7	404.347,389 469.582,948	8	404.344,432 469.573,276	10.114	8	404.344,432 469.573,276	9	404.342,714 469.572,422	1.919	9	404.342,714 469.572,422	10	404.341,131 469.569,654	3.189
10	404.341,131 469.569,654	11	404.340,464 469.565,62	4.089	11	404.340,464 469.565,62	12	404.339,129 469.559,336	6.424	12	404.339,129 469.559,336	13	404.338,895 469.552,901	6.439
13	404.338,895 469.552,901	14	404.339,863 469.549,233	3.794	14	404.339,863 469.549,233	15	404.344,429 469.540,416	9.929	15	404.344,429 469.540,416	16	404.344,716 469.535,995	4.43

Punct început	X / Y	Punct sfârșit	X / Y	Lungime segment	Punct început	X / Y	Punct sfârșit	X / Y	Lungime segment	Punct început	X / Y	Punct sfârșit	X / Y	Lungime segment
16	404.344,716 469.535,995	17	404.344,417 469.528,784	7.217	17	404.344,417 469.528,784	18	404.345,014 469.521,073	7.734	18	404.345,014 469.521,073	19	404.344,716 469.515,756	5.325
19	404.344,716 469.515,756	20	404.347,167 469.507,015	9.078	20	404.347,167 469.507,015	21	404.348,691 469.502,681	4.594	21	404.348,691 469.502,681	22	404.350,048 469.501,325	1.918
22	404.350,048 469.501,325	23	404.350,048 469.500,174	1.151	23	404.350,048 469.500,174	24	404.349,123 469.498,654	1.779	24	404.349,123 469.498,654	25	404.348,557 469.495,773	2.936
25	404.348,557 469.495,773	26	404.348,146 469.493,834	1.982	26	404.348,146 469.493,834	27	404.348,48 469.492,845	1.044	27	404.348,48 469.492,845	28	404.349,714 469.492,332	1.336
28	404.349,714 469.492,332	29	404.350,883 469.492,139	1.185	29	404.350,883 469.492,139	30	404.351,937 469.491,356	1.313	30	404.351,937 469.491,356	31	404.352,026 469.490,598	0.763
31	404.352,026 469.490,598	32	404.351,218 469.490,042	0.981	32	404.351,218 469.490,042	33	404.349,708 469.489,777	1.533	33	404.349,708 469.489,777	34	404.348,156 469.487,982	2.373
34	404.348,156 469.487,982	35	404.347,582 469.486,502	1.587	35	404.347,582 469.486,502	36	404.345,459 469.482,483	4.545	36	404.345,459 469.482,483	37	404.343,724 469.479,28	3.643
37	404.343,724 469.479,28	38	404.343,644 469.477,934	1.348	38	404.343,644 469.477,934	39	404.343,949 469.476,391	1.573	39	404.343,949 469.476,391	40	404.343,035 469.475,335	1.397
40	404.343,035 469.475,335	41	404.341,684 469.470,157	5.351	41	404.341,684 469.470,157	42	404.340,289 469.463,914	6.397	42	404.340,289 469.463,914	43	404.339,722 469.460,931	3.036
43	404.339,722 469.460,931	44	404.338,941 469.456,529	4.471	44	404.338,941 469.456,529	45	404.339,427 469.456,403	0.502	45	404.339,427 469.456,403	46	404.340,214 469.460,84	4.506
46	404.340,214 469.460,84	47	404.340,779 469.463,812	3.025	47	404.340,779 469.463,812	48	404.342,171 469.470,039	6.381	48	404.342,171 469.470,039	49	404.343,489 469.475,096	5.226
49	404.343,489 469.475,096	50	404.344,487 469.476,248	1.524	50	404.344,487 469.476,248	51	404.344,147 469.477,968	1.753	51	404.344,147 469.477,968	52	404.344,217 469.479,14	1.174
52	404.344,217 469.479,14	53	404.345,9 469.482,247	3.534	53	404.345,9 469.482,247	54	404.348,037 469.486,294	4.577	54	404.348,037 469.486,294	55	404.348,591 469.487,72	1.53
55	404.348,591 469.487,72	56	404.349,97 469.489,315	2.108	56	404.349,97 469.489,315	57	404.351,412 469.489,569	1.464	57	404.351,412 469.489,569	58	404.352,559 469.490,357	1.392
58	404.352,559 469.490,357	59	404.352,408 469.491,629	1.281	59	404.352,408 469.491,629	60	404.351,084 469.492,613	1.65	60	404.351,084 469.492,613	61	404.349,852 469.492,816	1.249
61	404.349,852 469.492,816	62	404.348,881 469.493,22	1.052	62	404.348,881 469.493,22	63	404.348,664 469.493,864	0.68	63	404.348,664 469.493,864	64	404.349,047 469.495,673	1.849
64	404.349,047 469.495,673	65	404.349,596 469.498,47	2.85	65	404.349,596 469.498,47	66	404.350,548 469.500,034	1.831	66	404.350,548 469.500,034	67	404.350,548 469.501,532	1.498
67	404.350,548 469.501,532	68	404.349,125 469.502,954	2.012	68	404.349,125 469.502,954	69	404.347,644 469.507,166	4.465	69	404.347,644 469.507,166	70	404.345,22 469.515,811	8.978
70	404.345,22 469.515,811	71	404.345,515 469.521,079	5.276	71	404.345,515 469.521,079	72	404.344,918 469.528,793	7.737	72	404.344,918 469.528,793	73	404.345,216 469.536,0	7.213
73	404.345,216 469.536,0	74	404.344,921 469.540,553	4.563	74	404.344,921 469.540,553	75	404.340,332 469.549,414	9.979	75	404.340,332 469.549,414	76	404.339,397 469.552,957	3.664
76	404.339,397 469.552,957	77	404.339,627 469.559,275	6.322	77	404.339,627 469.559,275	78	404.340,955 469.565,527	6.391	78	404.340,955 469.565,527	79	404.341,61 469.569,484	4.011
79	404.341,61 469.569,484	80	404.343,072 469.572,042	2.946	80	404.343,072 469.572,042	1	404.344,847 469.572,924	1.982					

\*\* Lungimile segmentelor sunt determinate în planul de proiecție Stereo 70 și sunt rotunjite la 1 milimetru.

\*\*\* Distanța dintre puncte este formată din segmente cumulate ce sunt mai mici decât valoarea 1 milimetru.



**DATE DESPRE IMOBILUL NR. 12914**

Oficiul de Cadastru și Publicitate Imobiliară SIBIU  
Biroul de Cadastru și Publicitate Imobiliară Saliste

**A. Partea I. Descrierea imobilului**

TEREN Extravilan

Adresa: Jud. Sibiu

Nr. Crt	Nr cadastral Nr. topografic	Suprafața* (mp)	Observații / Referințe
A1		2.101	Sector cadastral:91 Teren neimprejmuit;

**B. Partea II. Proprietari și acte**

Inscrieri privitoare la dreptul de proprietate și alte drepturi reale		Referințe
/		
Act Normativ nr. 978, din 05/09/2002 emis de GUVERNUL ROMÂNIEI (Publicată în Monitorul Oficial, Anul XIV nr. 689 bis și se regăesc în Anexa 31 poziția nr. 25; Act administrativ nr. 4531/19.02.2024, eliberat de Primaria Comunei Jina);		
B1	Intabulare, drept de PROPRIETATE, dobandit prin Lege, cota actuala 1/1, cota initiala 1/1 1) <b>COMUNA JINA</b> , CIF:4480130, DOMENIUL PUBLIC	A1

**C. Partea III. SARCINI .**

Inscrieri privind dezmembramintele dreptului de proprietate, drepturi reale de garanție și sarcini	Referințe
NU SUNT	

## Anexa Nr. 1 La Partea I

## Teren

Nr cadastral	Suprafața (mp)*	Observații / Referințe
	2.101	

\* Suprafața este determinată în planul de proiecție Stereo 70.

## DETALII LINIARE IMOBIL



## Date referitoare la teren

Crt	Categorie folosință	Intravilan	Suprafața (mp)	Tarla	Parcelă	Nr. topo	Observații / Referințe
1	drum	NU	2.101	50	3142	-	

## Lungime Segmente

1) Valorile lungimilor segmentelor sunt obținute din proiecție în plan.

Punct început	X / Y	Punct sfârșit	X / Y	Lungime segment
1	404.073,001 469.933,691	2	404.070,635 469.932,655	2.583
4	404.069,499 469.930,997	5	404.069,807 469.929,401	1.625
7	404.078,944 469.929,49	8	404.089,981 469.927,228	11.266
10	404.107,542 469.927,28	11	404.115,328 469.927,18	7.787
13	404.134,119 469.916,257	14	404.152,527 469.902,834	22.782
16	404.181,922 469.877,873	17	404.191,483 469.865,681	15.494
2	404.070,635 469.932,655	3	404.069,659 469.931,773	1.315
5	404.069,807 469.929,401	6	404.073,106 469.929,685	3.311
8	404.089,981 469.927,228	9	404.098,039 469.926,651	8.079
11	404.115,328 469.927,18	12	404.118,032 469.926,182	2.882
14	404.152,527 469.902,834	15	404.171,096 469.887,319	24.198
17	404.191,483 469.865,681	18	404.201,019 469.848,668	19.503
3	404.069,659 469.931,773	4	404.069,499 469.930,997	0.792
6	404.073,106 469.929,685	7	404.078,944 469.929,49	5.841
9	404.098,039 469.926,651	10	404.107,542 469.927,28	9.524
12	404.118,032 469.926,182	13	404.134,119 469.916,257	18.902
15	404.171,096 469.887,319	16	404.181,922 469.877,873	14.368
18	404.201,019 469.848,668	19	404.208,729 469.834,779	15.885

Punct început	X / Y	Punct sfârșit	X / Y	Lungime segment	Punct început	X / Y	Punct sfârșit	X / Y	Lungime segment	Punct început	X / Y	Punct sfârșit	X / Y	Lungime segment
19	404.208,729 469.834,779	20	404.216,233 469.826,877	10.897	20	404.216,233 469.826,877	21	404.224,074 469.820,656	10.009	21	404.224,074 469.820,656	22	404.234,178 469.815,232	11.468
22	404.234,178 469.815,232	23	404.253,399 469.810,246	19.857	23	404.253,399 469.810,246	24	404.259,3 469.809,545	5.942	24	404.259,3 469.809,545	25	404.261,651 469.809,266	2.367
25	404.261,651 469.809,266	26	404.275,412 469.809,886	13.775	26	404.275,412 469.809,886	27	404.292,767 469.811,57	17.437	27	404.292,767 469.811,57	28	404.312,075 469.815,72	19.749
28	404.312,075 469.815,72	29	404.318,046 469.817,208	6.154	29	404.318,046 469.817,208	30	404.334,508 469.821,311	16.966	30	404.334,508 469.821,311	31	404.345,494 469.822,561	11.057
31	404.345,494 469.822,561	32	404.358,48 469.822,452	12.986	32	404.358,48 469.822,452	33	404.375,202 469.820,583	16.826	33	404.375,202 469.820,583	34	404.390,81 469.817,454	15.919
34	404.390,81 469.817,454	35	404.405,962 469.814,696	15.401	35	404.405,962 469.814,696	36	404.418,263 469.812,875	12.435	36	404.418,263 469.812,875	37	404.427,299 469.812,134	9.066
37	404.427,299 469.812,134	38	404.447,241 469.811,642	19.948	38	404.447,241 469.811,642	39	404.458,873 469.813,369	11.76	39	404.458,873 469.813,369	40	404.470,32 469.815,6	11.662
40	404.470,32 469.815,6	41	404.478,658 469.818,047	8.69	41	404.478,658 469.818,047	42	404.485,879 469.820,826	7.737	42	404.485,879 469.820,826	43	404.491,788 469.823,689	6.566
43	404.491,788 469.823,689	44	404.496,737 469.826,784	5.837	44	404.496,737 469.826,784	45	404.503,824 469.832,793	9.292	45	404.503,824 469.832,793	46	404.509,894 469.839,358	8.941
46	404.509,894 469.839,358	47	404.512,263 469.842,585	4.003	47	404.512,263 469.842,585	48	404.517,622 469.852,138	10.953	48	404.517,622 469.852,138	49	404.521,254 469.860,024	8.682
49	404.521,254 469.860,024	50	404.523,584 469.862,819	3.639	50	404.523,584 469.862,819	51	404.526,276 469.864,372	3.108	51	404.526,276 469.864,372	52	404.526,315 469.867,574	3.202
52	404.526,315 469.867,574	53	404.525,264 469.867,416	1.063	53	404.525,264 469.867,416	54	404.521,348 469.865,034	4.584	54	404.521,348 469.865,034	55	404.518,307 469.861,4	4.739
55	404.518,307 469.861,4	56	404.514,114 469.854,059	8.454	56	404.514,114 469.854,059	57	404.508,894 469.844,756	10.667	57	404.508,894 469.844,756	58	404.506,803 469.841,908	3.533
58	404.506,803 469.841,908	59	404.501,052 469.835,687	8.472	59	404.501,052 469.835,687	60	404.494,371 469.830,022	8.759	60	404.494,371 469.830,022	61	404.489,85 469.827,195	5.332
61	404.489,85 469.827,195	62	404.484,286 469.824,499	6.183	62	404.484,286 469.824,499	63	404.477,374 469.821,839	7.406	63	404.477,374 469.821,839	64	404.469,372 469.819,491	8.339
64	404.469,372 469.819,491	65	404.458,196 469.817,313	11.386	65	404.458,196 469.817,313	66	404.446,995 469.815,649	11.324	66	404.446,995 469.815,649	67	404.427,512 469.816,13	19.489
67	404.427,512 469.816,13	68	404.418,72 469.816,851	8.822	68	404.418,72 469.816,851	69	404.407,761 469.818,474	11.079	69	404.407,761 469.818,474	70	404.406,613 469.818,643	1.16
70	404.406,613 469.818,643	71	404.391,562 469.821,383	15.298	71	404.391,562 469.821,383	72	404.375,818 469.824,539	16.057	72	404.375,818 469.824,539	73	404.358,716 469.826,419	17.205
73	404.358,716 469.826,419	74	404.345,284 469.826,563	13.433	74	404.345,284 469.826,563	75	404.333,795 469.825,255	11.563	75	404.333,795 469.825,255	76	404.311,171 469.819,617	23.316
76	404.311,171 469.819,617	77	404.292,152 469.815,529	19.453	77	404.292,152 469.815,529	78	404.275,129 469.813,877	17.103	78	404.275,129 469.813,877	79	404.261,798 469.813,276	13.345
79	404.261,798 469.813,276	80	404.254,141 469.814,186	7.711	80	404.254,141 469.814,186	81	404.235,647 469.818,984	19.106	81	404.235,647 469.818,984	82	404.226,281 469.824,011	10.63
82	404.226,281 469.824,011	83	404.218,94 469.829,836	9.371	83	404.218,94 469.829,836	84	404.211,98 469.837,165	10.107	84	404.211,98 469.837,165	85	404.204,513 469.850,617	15.385
85	404.204,513 469.850,617	86	404.194,821 469.867,907	19.821	86	404.194,821 469.867,907	87	404.184,836 469.880,638	16.18	87	404.184,836 469.880,638	88	404.175,58 469.888,715	12.285
88	404.175,58 469.888,715	89	404.173,693 469.890,361	2.504	89	404.173,693 469.890,361	90	404.154,99 469.905,988	24.372	90	404.154,99 469.905,988	91	404.136,351 469.919,58	23.068
91	404.136,351 469.919,58	92	404.119,792 469.929,796	19.457	92	404.119,792 469.929,796	93	404.116,068 469.931,171	3.97	93	404.116,068 469.931,171	94	404.107,435 469.931,281	8.634
94	404.107,435 469.931,281	95	404.098,05 469.930,66	9.406	95	404.098,05 469.930,66	96	404.090,528 469.931,199	7.541	96	404.090,528 469.931,199	97	404.079,416 469.933,476	11.343
97	404.079,416 469.933,476	1	404.073,001 469.933,691	6.419										

\*\* Lungimile segmentelor sunt determinate în planul de proiecție Stereo 70 și sunt rotunjite la 1 milimetru.

\*\*\* Distanța dintre puncte este formată din segmente cumulate ce sunt mai mici decât valoarea 1 milimetru.





**DATE DESPRE IMOBILUL NR. 12915**

Oficiul de Cadastru și Publicitate Imobiliară SIBIU  
Biroul de Cadastru și Publicitate Imobiliară Saliste

**A. Partea I. Descrierea imobilului**

TEREN Extravilan

Adresa: Jud. Sibiu

Nr. Crt	Nr cadastral Nr. topografic	Suprafața* (mp)	Observații / Referințe
A1		91	Sector cadastral:91 Teren neimprejmuit;

**B. Partea II. Proprietari și acte**

Inscrieri privitoare la dreptul de proprietate și alte drepturi reale	Referințe
/	
Act Normativ nr. 7, din 13/03/1996 emis de PARLAMENTUL ROMÂNIEI;	
B1	Inscrierea provizorie, drept de PROPRIETATE, dobandit prin Lege, cota actuala 1/1, cota initiala 1/1
	1) <b>COMUNA JINA</b> , CIF:0000000000000, PROPRIETAR NEIDENTIFICAT

**C. Partea III. SARCINI .**

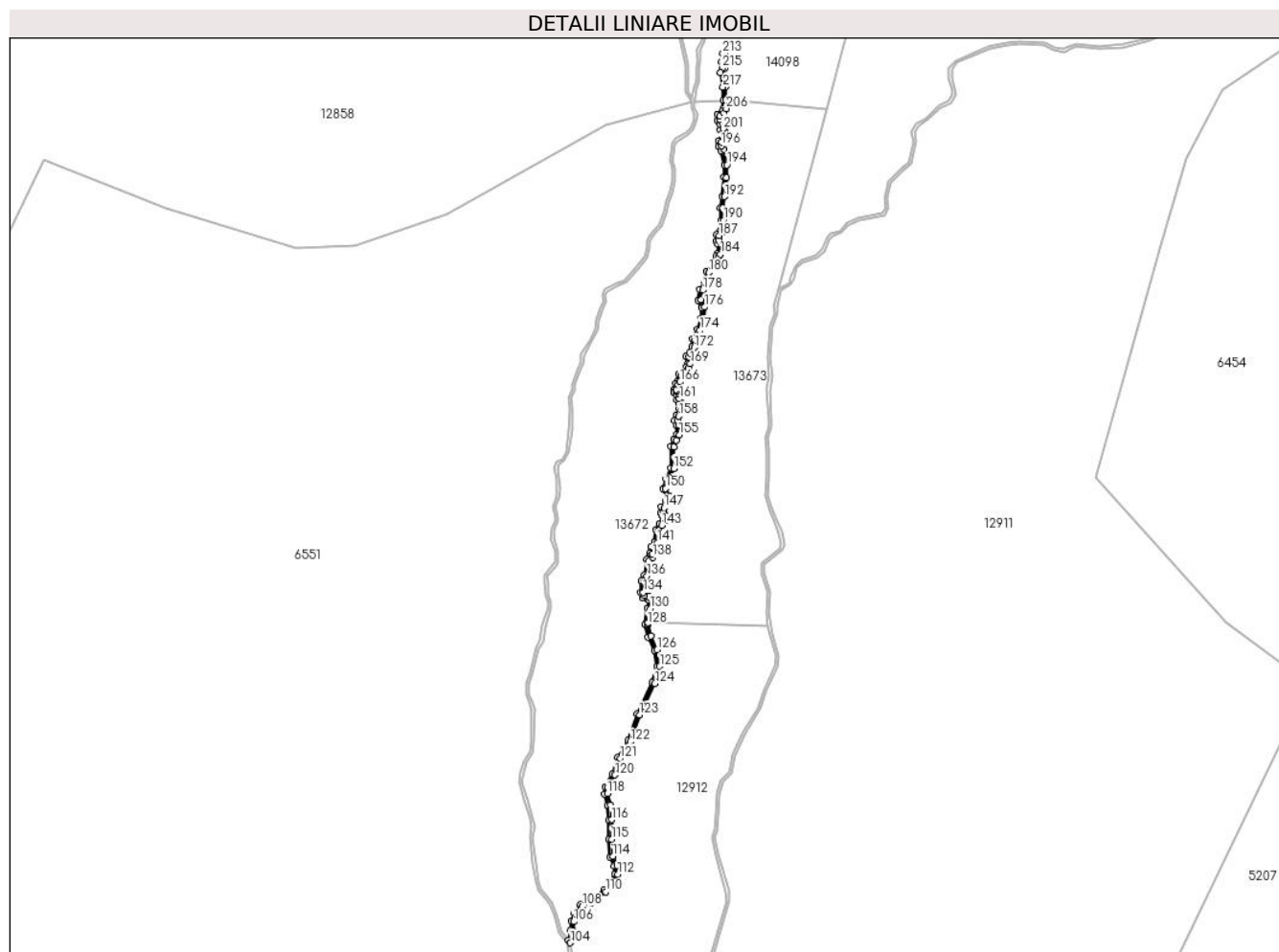
Inscrieri privind dezmembramintele dreptului de proprietate, drepturi reale de garanție și sarcini	Referințe
NU SUNT	

## Anexa Nr. 1 La Partea I

## Teren

Nr cadastral	Suprafața (mp)*	Observații / Referințe
	91	

\* Suprafața este determinată în planul de proiecție Stereo 70.



## Date referitoare la teren

Crt	Categorie folosință	Intravilan	Suprafața (mp)	Tarla	Parcelă	Nr. topo	Observații / Referințe
1	ape curgătoare	NU	91	50	3175	-	

## Lungime Segmente

1) Valorile lungimilor segmentelor sunt obținute din proiecție în plan.

Punct început	X / Y	Punct sfârșit	X / Y	Lungime segment	Punct început	X / Y	Punct sfârșit	X / Y	Lungime segment	Punct început	X / Y	Punct sfârșit	X / Y	Lungime segment
1	404.551,992 469.742,547	2	404.552,073 469.741,05	1.499	2	404.552,073 469.741,05	3	404.551,786 469.740,468	0.649	3	404.551,786 469.740,468	4	404.550,883 469.739,867	1.085
4	404.550,883 469.739,867	5	404.550,901 469.738,813	1.054	5	404.550,901 469.738,813	6	404.551,366 469.738,119	0.835	6	404.551,366 469.738,119	7	404.551,498 469.736,95	1.176
7	404.551,498 469.736,95	8	404.551,922 469.736,385	0.706	8	404.551,922 469.736,385	9	404.552,002 469.736,249	0.158	9	404.552,002 469.736,249	10	404.551,861 469.735,963	0.319
10	404.551,861 469.735,963	11	404.551,137 469.734,866	1.314	11	404.551,137 469.734,866	12	404.551,168 469.733,833	1.033	12	404.551,168 469.733,833	13	404.551,626 469.733,092	0.871
13	404.551,626 469.733,092	14	404.552,218 469.730,364	2.791	14	404.552,218 469.730,364	15	404.552,133 469.728,05	2.316	15	404.552,133 469.728,05	16	404.551,777 469.724,496	3.572

Punct început	X / Y	Punct sfârșit	X / Y	Lungime segment	Punct început	X / Y	Punct sfârșit	X / Y	Lungime segment	Punct început	X / Y	Punct sfârșit	X / Y	Lungime segment
16	404.551,777 469.724,496	17	404.551,426 469.722,302	2.222	17	404.551,426 469.722,302	18	404.551,533 469.719,913	2.391	18	404.551,533 469.719,913	19	404.551,736 469.718,825	1.107
19	404.551,736 469.718,825	20	404.551,491 469.718,058	0.805	20	404.551,491 469.718,058	21	404.550,755 469.717,323	1.04	21	404.550,755 469.717,323	22	404.550,649 469.716,135	1.193
22	404.550,649 469.716,135	23	404.551,034 469.715,53	0.717	23	404.551,034 469.715,53	24	404.551,016 469.713,795	1.735	24	404.551,016 469.713,795	25	404.550,64 469.713,294	0.626
25	404.550,64 469.713,294	26	404.550,575 469.712,216	1.08	26	404.550,575 469.712,216	27	404.549,961 469.711,323	1.084	27	404.549,961 469.711,323	28	404.548,814 469.710,447	1.443
28	404.548,814 469.710,447	29	404.548,525 469.708,331	2.136	29	404.548,525 469.708,331	30	404.547,666 469.707,057	1.537	30	404.547,666 469.707,057	31	404.547,286 469.704,962	2.129
31	404.547,286 469.704,962	32	404.548,005 469.703,584	1.554	32	404.548,005 469.703,584	33	404.547,879 469.701,529	2.059	33	404.547,879 469.701,529	34	404.547,2 469.699,547	2.095
34	404.547,2 469.699,547	35	404.546,258 469.697,752	2.027	35	404.546,258 469.697,752	36	404.546,094 469.696,226	1.535	36	404.546,094 469.696,226	37	404.545,637 469.695,161	1.159
37	404.545,637 469.695,161	38	404.545,046 469.694,473	0.907	38	404.545,046 469.694,473	39	404.545,317 469.693,094	1.405	39	404.545,317 469.693,094	40	404.545,096 469.692,552	0.585
40	404.545,096 469.692,552	41	404.543,659 469.691,18	1.987	41	404.543,659 469.691,18	42	404.543,443 469.689,834	1.363	42	404.543,443 469.689,834	43	404.543,031 469.689,296	0.678
43	404.543,031 469.689,296	44	404.542,701 469.688,219	1.126	44	404.542,701 469.688,219	45	404.542,798 469.687,621	0.606	45	404.542,798 469.687,621	46	404.543,185 469.687,245	0.54
46	404.543,185 469.687,245	47	404.543,311 469.686,305	0.948	47	404.543,311 469.686,305	48	404.543,762 469.685,571	0.861	48	404.543,762 469.685,571	49	404.543,751 469.684,66	0.911
49	404.543,751 469.684,66	50	404.543,187 469.683,387	1.392	50	404.543,187 469.683,387	51	404.542,886 469.682,413	1.019	51	404.542,886 469.682,413	52	404.543,17 469.681,557	0.902
52	404.543,17 469.681,557	53	404.543,262 469.679,805	1.754	53	404.543,262 469.679,805	54	404.542,76 469.678,885	1.048	54	404.542,76 469.678,885	55	404.542,232 469.677,529	1.455
55	404.542,232 469.677,529	56	404.542,199 469.673,511	4.018	56	404.542,199 469.673,511	57	404.541,247 469.671,38	2.334	57	404.541,247 469.671,38	58	404.540,668 469.669,608	1.864
58	404.540,668 469.669,608	59	404.541,4 469.668,077	1.697	59	404.541,4 469.668,077	60	404.541,263 469.667,483	0.61	60	404.541,263 469.667,483	61	404.540,414 469.666,192	1.545
61	404.540,414 469.666,192	62	404.540,276 469.665,092	1.109	62	404.540,276 469.665,092	63	404.540,612 469.664,537	0.649	63	404.540,612 469.664,537	64	404.540,755 469.663,722	0.827
64	404.540,755 469.663,722	65	404.540,053 469.663,003	1.005	65	404.540,053 469.663,003	66	404.539,381 469.661,939	1.258	66	404.539,381 469.661,939	67	404.539,129 469.659,63	2.323
67	404.539,129 469.659,63	68	404.538,488 469.658,762	1.079	68	404.538,488 469.658,762	69	404.538,172 469.657,451	1.349	69	404.538,172 469.657,451	70	404.538,207 469.656,885	0.567
70	404.538,207 469.656,885	71	404.537,664 469.656,297	0.8	71	404.537,664 469.656,297	72	404.537,215 469.653,37	2.961	72	404.537,215 469.653,37	73	404.536,67 469.652,314	1.188
73	404.536,67 469.652,314	74	404.536,492 469.650,071	2.25	74	404.536,492 469.650,071	75	404.536,806 469.649,063	1.056	75	404.536,806 469.649,063	76	404.537,797 469.648,908	1.003
76	404.537,797 469.648,908	77	404.538,057 469.648,651	0.366	77	404.538,057 469.648,651	78	404.537,791 469.647,148	1.526	78	404.537,791 469.647,148	79	404.537,309 469.644,121	3.065
79	404.537,309 469.644,121	80	404.537,916 469.641,749	2.448	80	404.537,916 469.641,749	81	404.539,13 469.639,236	2.791	81	404.539,13 469.639,236	82	404.539,567 469.636,274	2.994
82	404.539,567 469.636,274	83	404.538,681 469.633,222	3.178	83	404.538,681 469.633,222	84	404.535,792 469.627,302	6.587	84	404.535,792 469.627,302	85	404.534,143 469.622,282	5.284
85	404.534,143 469.622,282	86	404.532,196 469.619,165	3.675	86	404.532,196 469.619,165	87	404.531,222 469.616,036	3.277	87	404.531,222 469.616,036	88	404.529,805 469.613,611	2.809
88	404.529,805 469.613,611	89	404.529,749 469.612,299	1.313	89	404.529,749 469.612,299	90	404.530,322 469.610,143	2.231	90	404.530,322 469.610,143	91	404.530,539 469.607,419	2.733
91	404.530,539 469.607,419	92	404.530,523 469.603,75	3.669	92	404.530,523 469.603,75	93	404.530,769 469.600,419	3.34	93	404.530,769 469.600,419	94	404.531,549 469.598,782	1.813
94	404.531,549 469.598,782	95	404.531,688 469.597,286	1.502	95	404.531,688 469.597,286	96	404.531,198 469.595,931	1.441	96	404.531,198 469.595,931	97	404.529,584 469.594,235	2.341
97	404.529,584 469.594,235	98	404.526,96 469.592,271	3.278	98	404.526,96 469.592,271	99	404.525,183 469.591,544	1.92	99	404.525,183 469.591,544	100	404.524,092 469.589,924	1.953
100	404.524,092 469.589,924	101	404.523,432 469.588,411	1.651	101	404.523,432 469.588,411	102	404.523,352 469.586,709	1.704	102	404.523,352 469.586,709	103	404.522,905 469.584,859	1.903
103	404.522,905 469.584,859	104	404.523,293 469.584,334	0.653	104	404.523,293 469.584,334	105	404.523,849 469.586,637	2.369	105	404.523,849 469.586,637	106	404.523,927 469.588,296	1.661
106	404.523,927 469.588,296	107	404.524,532 469.589,683	1.513	107	404.524,532 469.589,683	108	404.525,513 469.591,139	1.756	108	404.525,513 469.591,139	109	404.527,208 469.591,832	1.831
109	404.527,208 469.591,832	110	404.529,917 469.593,86	3.384	110	404.529,917 469.593,86	111	404.531,632 469.595,663	2.488	111	404.531,632 469.595,663	112	404.532,197 469.597,221	1.657
112	404.532,197 469.597,221	113	404.532,038 469.598,917	1.703	113	404.532,038 469.598,917	114	404.531,261 469.600,55	1.808	114	404.531,261 469.600,55	115	404.531,023 469.603,767	3.226

Punct început	X / Y	Punct sfârșit	X / Y	Lungime segment	Punct început	X / Y	Punct sfârșit	X / Y	Lungime segment	Punct început	X / Y	Punct sfârșit	X / Y	Lungime segment
115	404.531,023 469.603,767	116	404.531,039 469.607,438	3.671	116	404.531,039 469.607,438	117	404.530,817 469.610,228	2.799	117	404.530,817 469.610,228	118	404.530,252 469.612,353	2.199
118	404.530,252 469.612,353	119	404.530,299 469.613,466	1.114	119	404.530,299 469.613,466	120	404.531,682 469.615,833	2.741	120	404.531,682 469.615,833	121	404.532,654 469.618,955	3.27
121	404.532,654 469.618,955	122	404.534,599 469.622,069	3.672	122	404.534,599 469.622,069	123	404.536,256 469.627,114	5.31	123	404.536,256 469.627,114	124	404.539,149 469.633,041	6.595
124	404.539,149 469.633,041	125	404.540,078 469.636,239	3.33	125	404.540,078 469.636,239	126	404.539,613 469.639,385	3.18	126	404.539,613 469.639,385	127	404.538,388 469.641,921	2.816
127	404.538,388 469.641,921	128	404.537,819 469.644,144	2.295	128	404.537,819 469.644,144	129	404.537,869 469.644,459	0.319	129	404.537,869 469.644,459	130	404.538,284 469.647,065	2.639
130	404.538,284 469.647,065	131	404.538,595 469.648,822	1.784	131	404.538,595 469.648,822	132	404.538,033 469.649,377	0.79	132	404.538,033 469.649,377	133	404.537,191 469.649,509	0.852
133	404.537,191 469.649,509	134	404.536,998 469.650,127	0.647	134	404.536,998 469.650,127	135	404.537,161 469.652,174	2.053	135	404.537,161 469.652,174	136	404.537,696 469.653,213	1.169
136	404.537,696 469.653,213	137	404.538,135 469.656,07	2.891	137	404.538,135 469.656,07	138	404.538,72 469.656,703	0.862	138	404.538,72 469.656,703	139	404.538,675 469.657,407	0.705
139	404.538,675 469.657,407	140	404.538,95 469.658,546	1.172	140	404.538,95 469.658,546	141	404.539,611 469.659,441	1.113	141	404.539,611 469.659,441	142	404.539,866 469.661,77	2.343
142	404.539,866 469.661,77	143	404.540,447 469.662,692	1.09	143	404.540,447 469.662,692	144	404.541,292 469.663,556	1.209	144	404.541,292 469.663,556	145	404.541,088 469.664,716	1.178
145	404.541,088 469.664,716	146	404.540,793 469.665,202	0.569	146	404.540,793 469.665,202	147	404.540,896 469.666,015	0.819	147	404.540,896 469.666,015	148	404.541,73 469.667,283	1.518
148	404.541,73 469.667,283	149	404.541,927 469.668,135	0.874	149	404.541,927 469.668,135	150	404.541,205 469.669,643	1.672	150	404.541,205 469.669,643	151	404.541,714 469.671,2	1.638
151	404.541,714 469.671,2	152	404.542,698 469.673,402	2.412	152	404.542,698 469.673,402	153	404.542,731 469.677,433	4.031	153	404.542,731 469.677,433	154	404.543,214 469.678,674	1.332
154	404.543,214 469.678,674	155	404.543,769 469.679,69	1.158	155	404.543,769 469.679,69	156	404.543,666 469.681,651	1.964	156	404.543,666 469.681,651	157	404.543,411 469.682,418	0.808
157	404.543,411 469.682,418	158	404.543,656 469.683,211	0.83	158	404.543,656 469.683,211	159	404.544,25 469.684,552	1.467	159	404.544,25 469.684,552	160	404.544,263 469.685,71	1.158
160	404.544,263 469.685,71	161	404.543,793 469.686,477	0.9	161	404.543,793 469.686,477	162	404.543,657 469.687,483	1.015	162	404.543,657 469.687,483	163	404.543,265 469.687,864	0.547
163	404.543,265 469.687,864	164	404.543,213 469.688,184	0.324	164	404.543,213 469.688,184	165	404.543,482 469.689,063	0.919	165	404.543,482 469.689,063	166	404.543,917 469.689,63	0.715
166	404.543,917 469.689,63	167	404.544,126 469.690,935	1.322	167	404.544,126 469.690,935	168	404.545,518 469.692,264	1.925	168	404.545,518 469.692,264	169	404.545,837 469.693,043	0.842
169	404.545,837 469.693,043	170	404.545,583 469.694,331	1.313	170	404.545,583 469.694,331	171	404.546,066 469.694,894	0.742	171	404.546,066 469.694,894	172	404.546,583 469.696,098	1.31
172	404.546,583 469.696,098	173	404.546,745 469.697,604	1.515	173	404.546,745 469.697,604	174	404.547,66 469.699,349	1.97	174	404.547,66 469.699,349	175	404.548,374 469.701,431	2.201
175	404.548,374 469.701,431	176	404.548,513 469.703,692	2.265	176	404.548,513 469.703,692	177	404.547,809 469.705,041	1.522	177	404.547,809 469.705,041	178	404.548,14 469.706,865	1.854
178	404.548,14 469.706,865	179	404.549,004 469.708,148	1.547	179	404.549,004 469.708,148	180	404.549,282 469.710,175	2.046	180	404.549,282 469.710,175	181	404.550,327 469.710,974	1.315
181	404.550,327 469.710,974	182	404.551,066 469.712,047	1.303	182	404.551,066 469.712,047	183	404.551,13 469.713,114	1.069	183	404.551,13 469.713,114	184	404.551,514 469.713,626	0.64
184	404.551,514 469.713,626	185	404.551,535 469.715,673	2.047	185	404.551,535 469.715,673	186	404.551,162 469.716,26	0.695	186	404.551,162 469.716,26	187	404.551,237 469.717,097	0.84
187	404.551,237 469.717,097	188	404.551,93 469.717,79	0.98	188	404.551,93 469.717,79	189	404.552,25 469.718,793	1.053	189	404.552,25 469.718,793	190	404.552,031 469.719,97	1.197
190	404.552,031 469.719,97	191	404.551,927 469.722,273	2.305	191	404.551,927 469.722,273	192	404.552,273 469.724,431	2.186	192	404.552,273 469.724,431	193	404.552,633 469.728,016	3.603
193	404.552,633 469.728,016	194	404.552,72 469.730,409	2.395	194	404.552,72 469.730,409	195	404.552,096 469.733,282	2.94	195	404.552,096 469.733,282	196	404.551,664 469.733,982	0.823
196	404.551,664 469.733,982	197	404.551,642 469.734,723	0.741	197	404.551,642 469.734,723	198	404.552,296 469.735,714	1.187	198	404.552,296 469.735,714	199	404.552,569 469.736,27	0.619
199	404.552,569 469.736,27	200	404.552,34 469.736,662	0.454	200	404.552,34 469.736,662	201	404.551,98 469.737,142	0.6	201	404.551,98 469.737,142	202	404.551,849 469.738,296	1.161
202	404.551,849 469.738,296	203	404.551,399 469.738,969	0.81	203	404.551,399 469.738,969	204	404.551,388 469.739,602	0.633	204	404.551,388 469.739,602	205	404.552,175 469.740,127	0.946
205	404.552,175 469.740,127	206	404.552,579 469.740,946	0.913	206	404.552,579 469.740,946	207	404.552,491 469.742,562	1.618	207	404.552,491 469.742,562	208	404.552,472 469.745,096	2.534
208	404.552,472 469.745,096	209	404.551,981 469.747,664	2.615	209	404.551,981 469.747,664	210	404.552,268 469.748,458	0.844	210	404.552,268 469.748,458	211	404.552,224 469.749,737	1.28
211	404.552,224 469.749,737	212	404.552,422 469.751,302	1.577	212	404.552,422 469.751,302	213	404.551,926 469.751,365	0.5	213	404.551,926 469.751,365	214	404.551,722 469.749,76	1.618

Punct început	X / Y	Punct sfârșit	X / Y	Lungime segment
214	404.551,722 469.749,76	215	404.551,765 469.748,537	1.224
217	404.551,972 469.745,047	1	404.551,992 469.742,547	2.5

Punct început	X / Y	Punct sfârșit	X / Y	Lungime segment
215	404.551,765 469.748,537	216	404.551,464 469.747,705	0.885

Punct început	X / Y	Punct sfârșit	X / Y	Lungime segment
216	404.551,464 469.747,705	217	404.551,972 469.745,047	2.706

\*\* Lungimile segmentelor sunt determinate în planul de proiecție Stereo 70 și sunt rotunjite la 1 milimetru.

\*\*\* Distanța dintre puncte este formată din segmente cumulate ce sunt mai mici decât valoarea 1 milimetru.



**DATE DESPRE IMOBILUL NR. 12916**

Oficiul de Cadastru și Publicitate Imobiliară SIBIU  
Biroul de Cadastru și Publicitate Imobiliară Saliste

**A. Partea I. Descrierea imobilului**

TEREN Extravilan

Nr. CF vechi:3538 Jina  
Nr. topografic:5398, 5399

Adresa: Jud. Sibiu

Nr. Crt	Nr cadastral Nr. topografic	Suprafața* (mp)	Observații / Referințe
A1	102902	24.017	Sector cadastral:60 Teren neimprejmuit;

**B. Partea II. Proprietari și acte**

Inscrieri privitoare la dreptul de proprietate și alte drepturi reale		Referințe
<b>59 / 28/01/1965</b>		
Hotarare Judecatoreasca nr. 2314, din 01/01/1946 emis de FOSTA JUDECATORIE RURALA MIERCUREA SIBIULUI;		
B1	Intabulare, drept de PROPRIETATE, dobandit prin Succesiune, cota actuala 3/64, cota initiala 3/64 1) <b>BIRSAN MARIA</b> , nasc. Sava 2) <b>BIRSAN IOAN</b> , si sotia	A1
<b>9419 / 18/09/2017</b>		
Act Notarial nr. 1535, din 15/09/2017 emis de NP POPA - LUPAS GEORGE;		
B5	Intabulare, drept de PROPRIETATE, cu titlu de drept donatie, dobandit prin Conventie, cota actuala 61/64, cota initiala 61/64 1) <b>BOGDĂNEL NICOLAE</b> , ca bun propriu	A1

**C. Partea III. SARCINI .**

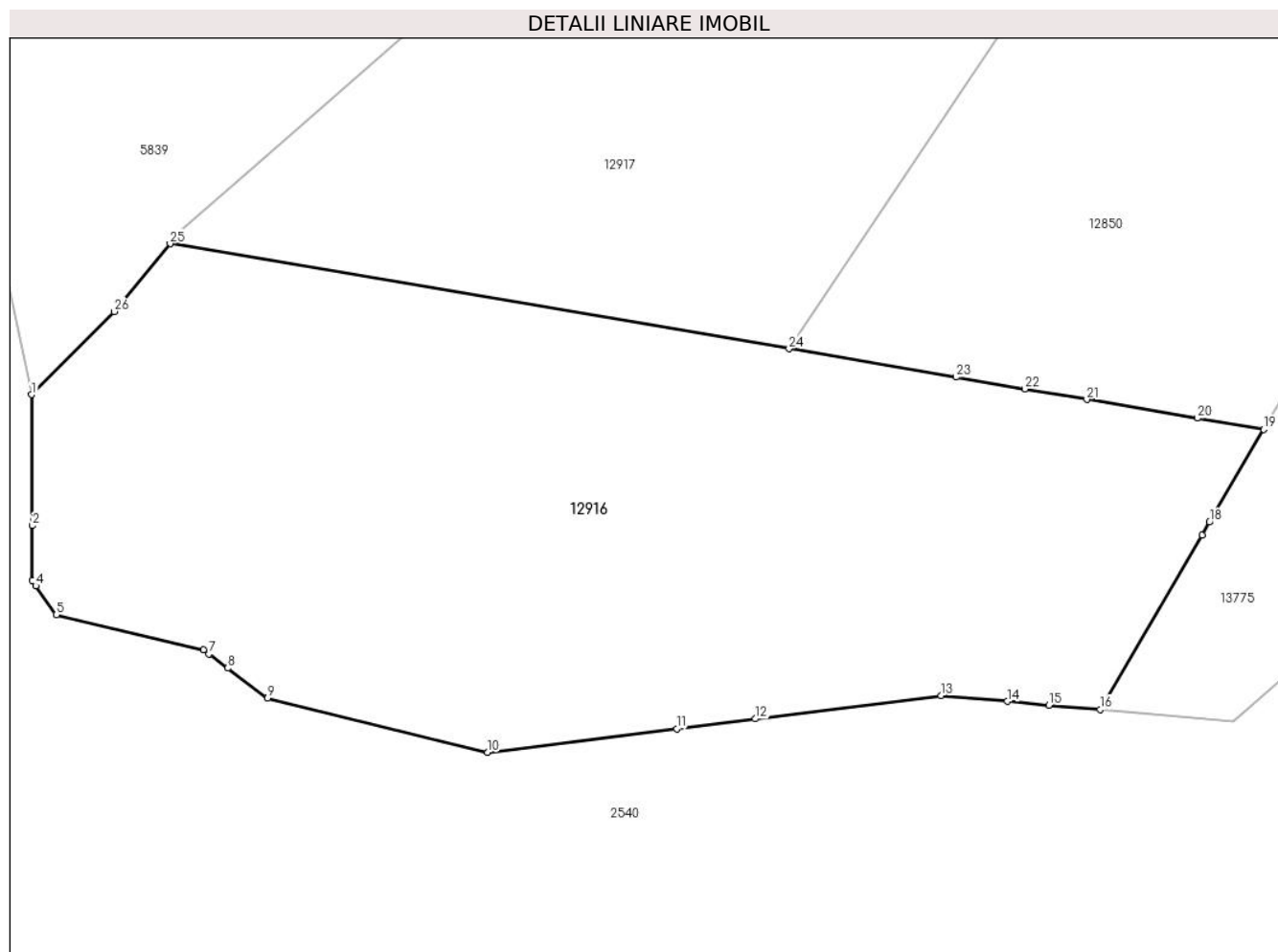
Inscrieri privind dezmembramintele dreptului de proprietate, drepturi reale de garanție și sarcini	Referințe
NU SUNT	

## Anexa Nr. 1 La Partea I

## Teren

Nr cadastral	Suprafața (mp)*	Observații / Referințe
102902	24.017	

\* Suprafața este determinată în planul de proiecție Stereo 70.



## Date referitoare la teren

Crt	Categorie folosință	Intravilan	Suprafața (mp)	Tarla	Parcelă	Nr. topo	Observații / Referințe
1	faneata	NU	17.117	46	2849/2, 2906/16	5398, 5399	
2	fânețe (F) - fânețe împădurite	NU	5.903	46	2849/2	5398, 5399	
3	pasune	NU	997	46	2849/2	5398, 5399	

## Lungime Segmente

1) Valorile lungimilor segmentelor sunt obținute din proiecție în plan.

Punct început	X / Y	Punct sfârșit	X / Y	Lungime segment (** (m)
1	402.116,35 471.106,259	2	402.116,527 471.075,323	30.937
3	402.116,429 471.062,354	4	402.117,324 471.061,107	1.535
5	402.122,206 471.054,306	6	402.156,945 471.046,017	35.714

Punct început	X / Y	Punct sfârșit	X / Y	Lungime segment (** (m)
2	402.116,527 471.075,323	3	402.116,429 471.062,354	12.969
4	402.117,324 471.061,107	5	402.122,206 471.054,306	8.372
6	402.156,945 471.046,017	7	402.158,223 471.045,054	1.6



Punct început	X / Y	Punct sfârșit	X / Y	Lungime segment (** (m)
7	402.158,223 471.045,054	8	402.162,66 471.041,712	5.555
9	402.172,078 471.034,619	10	402.224,065 471.021,844	53.534
11	402.268,694 471.027,429	12	402.287,223 471.029,748	18.674
13	402.331,176 471.035,248	14	402.346,771 471.033,864	15.656
15	402.356,621 471.032,989	16	402.368,667 471.031,92	12.093
17	402.392,733 471.073,071	18	402.394,542 471.076,166	3.585
19	402.407,326 471.098,026	20	402.391,625 471.100,692	15.926
21	402.365,56 471.105,118	22	402.350,908 471.107,606	14.862
23	402.334,639 471.110,368	24	402.295,225 471.117,061	39.978
25	402.149,076 471.141,878	26	402.135,818 471.125,878	20.779

Punct început	X / Y	Punct sfârșit	X / Y	Lungime segment (** (m)
8	402.162,66 471.041,712	9	402.172,078 471.034,619	11.79
10	402.224,065 471.021,844	11	402.268,694 471.027,429	44.977
12	402.287,223 471.029,748	13	402.331,176 471.035,248	44.296
14	402.346,771 471.033,864	15	402.356,621 471.032,989	9.889
16	402.368,667 471.031,92	17	402.392,733 471.073,071	47.672
18	402.394,542 471.076,166	19	402.407,326 471.098,026	25.324
20	402.391,625 471.100,692	21	402.365,56 471.105,118	26.438
22	402.350,908 471.107,606	23	402.334,639 471.110,368	16.502
24	402.295,225 471.117,061	25	402.149,076 471.141,878	148.241
26	402.135,818 471.125,878	1	402.116,35 471.106,259	27.639

\*\* Lungimile segmentelor sunt determinate în planul de proiecție Stereo 70 și sunt rotunjite la 1 milimetru.

\*\*\* Distanța dintre puncte este formată din segmente cumulate ce sunt mai mici decât valoarea 1 milimetru.



**DATE DESPRE IMOBILUL NR. 12917**

Oficiul de Cadastru și Publicitate Imobiliară SIBIU  
Biroul de Cadastru și Publicitate Imobiliară Saliste

**A. Partea I. Descrierea imobilului**

TEREN Extravilan

Adresa: Jud. Sibiu

Nr. Crt	Nr cadastral Nr. topografic	Suprafața* (mp)	Observații / Referințe
A1		24.015	Sector cadastral:60 Teren neimprejmut;

**B. Partea II. Proprietari și acte**

Inscrieri privitoare la dreptul de proprietate și alte drepturi reale		Referințe
/		
Act Normativ nr. 7, din 13/03/1996 emis de PARLAMENTUL ROMÂNIEI;		
B1	Intabulare, drept de PROPRIETATE, dobândit prin Lege, cota actuala 1/1, cota initiala 1/1 1) NEIDENTIFICAT NEIDENTIFICAT	A1
Act Administrativ nr. 158, din 08/01/2024 emis de PRIMĂRIA COMUNEI JINA;		
B3	Se noteaza posesia factica asupra suprafetei de 24015 mp in favoarea lui 1) BOGDĂNEL NICOLAE	A1

**C. Partea III. SARCINI .**

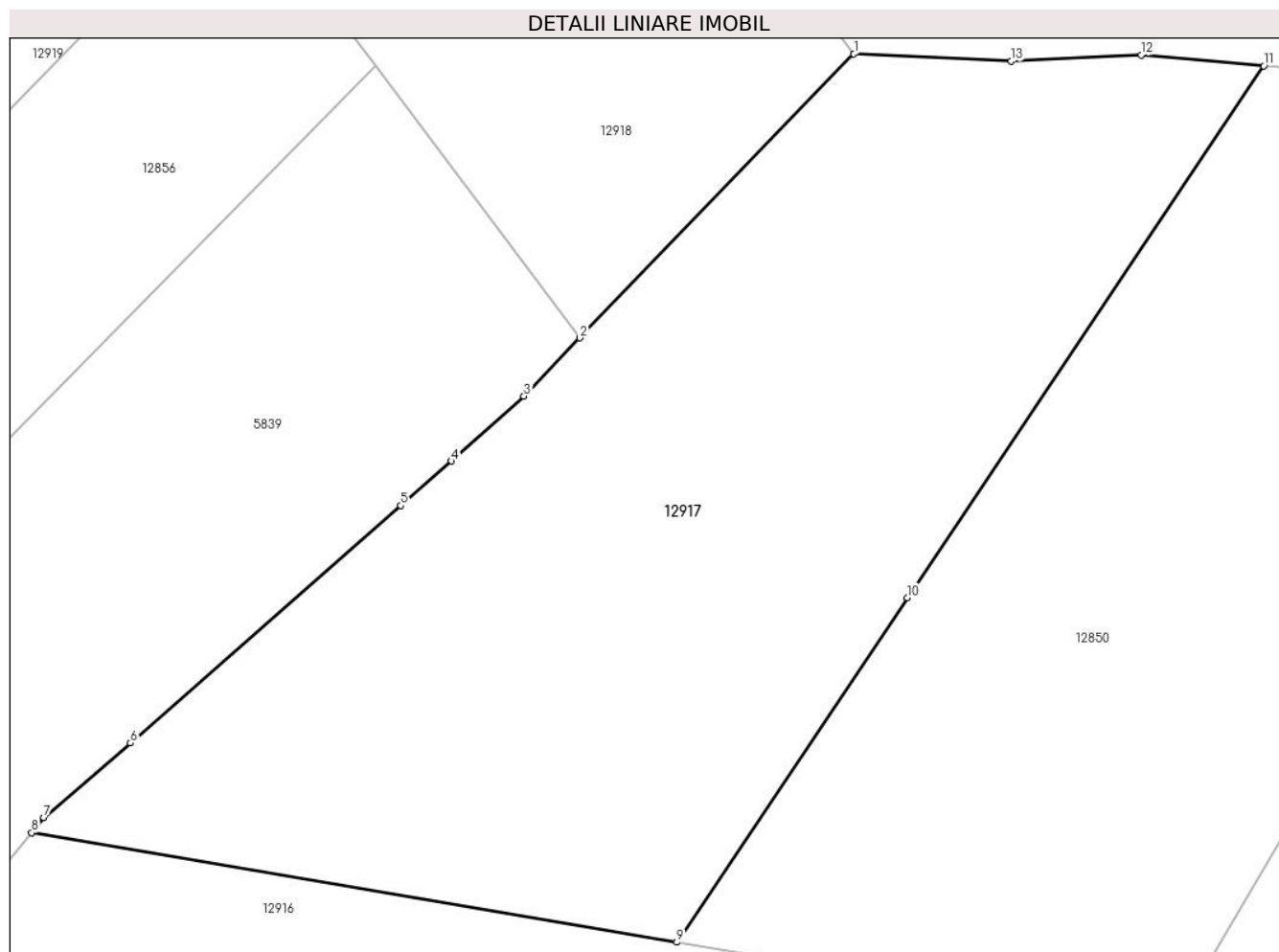
Inscrieri privind dezmembramintele dreptului de proprietate, drepturi reale de garanție și sarcini	Referințe
NU SUNT	

## Anexa Nr. 1 La Partea I

## Teren

Nr cadastral	Suprafața (mp)*	Observații / Referințe
	24.015	

\* Suprafața este determinată în planul de proiecție Stereo 70.



## Date referitoare la teren

Crt	Categorie folosință	Intra vilan	Suprafața (mp)	Tarla	Parcelă	Nr. topo	Observații / Referințe
1	faneata	NU	24.015	46	2845/2, 2847,2848,2 850/2, 2906/3, 2849/3	-	

## Lungime Segmente

1) Valorile lungimilor segmentelor sunt obținute din proiecție în plan.

Punct început	X / Y	Punct sfârșit	X / Y	Lungime segment (** (m)
1	402.335,364 471.318,216	2	402.273,322 471.253,872	89.383
2	402.273,322 471.253,872	3	402.260,622 471.240,7	18.297
3	402.260,622 471.240,7	4	402.244,182 471.226,013	22.045

Punct început	X / Y	Punct sfârşit	X / Y	Lungime segment (** (m)
4	402.244,182 471.226,013	5	402.232,675 471.215,912	15.311
5	402.232,675 471.215,912	6	402.171,466 471.162,18	81.447
6	402.171,466 471.162,18	7	402.151,877 471.145,258	25.886
7	402.151,877 471.145,258	8	402.149,076 471.141,878	4.39
8	402.149,076 471.141,878	9	402.295,225 471.117,061	148.241
9	402.295,225 471.117,061	10	402.347,518 471.195,064	93.91
10	402.347,518 471.195,064	11	402.428,237 471.315,469	144.958
11	402.428,237 471.315,469	12	402.400,503 471.317,919	27.842
12	402.400,503 471.317,919	13	402.371,047 471.316,51	29.49
13	402.371,047 471.316,51	1	402.335,364 471.318,216	35.724

\*\* Lungimile segmentelor sunt determinate în planul de proiecţie Stereo 70 şi sunt rotunjite la 1 milimetru.

\*\*\* Distanţa dintre puncte este formată din segmente cumulate ce sunt mai mici decât valoarea 1 milimetru.



**DATE DESPRE IMOBILUL NR. 12918**

Oficiul de Cadastru și Publicitate Imobiliară SIBIU  
Biroul de Cadastru și Publicitate Imobiliară Saliste

**A. Partea I. Descrierea imobilului**

TEREN Extravilan

Nr. CF vechi:4936 Jina  
Nr. topografic:5394

Adresa: Jud. Sibiu

Nr. Crt	Nr cadastral Nr. topografic	Suprafața* (mp)	Observații / Referințe
A1	102901	11.381	Sector cadastral:60 Teren neimprejmuit;

**B. Partea II. Proprietari și acte**

Inscrieri privitoare la dreptul de proprietate și alte drepturi reale		Referințe
<b>9071 / 12/07/2018</b>		
Hotarare Judecatoreasca nr. 162, din 19/04/2018 emis de JUDECATORIA SALISTE (DEFINITIVA LA DATA DE 11.06.2018, IN DOSAR NR. 948/294/2017);		
B2	Intabulare, drept de PROPRIETATE, uzucapiune, dobandit prin Hotarare Judecatoreasca, cota actuala 1/1, cota initiala 1/1 1) <b>BOGDĂNEL DUMITRU</b>	A1

**C. Partea III. SARCINI .**

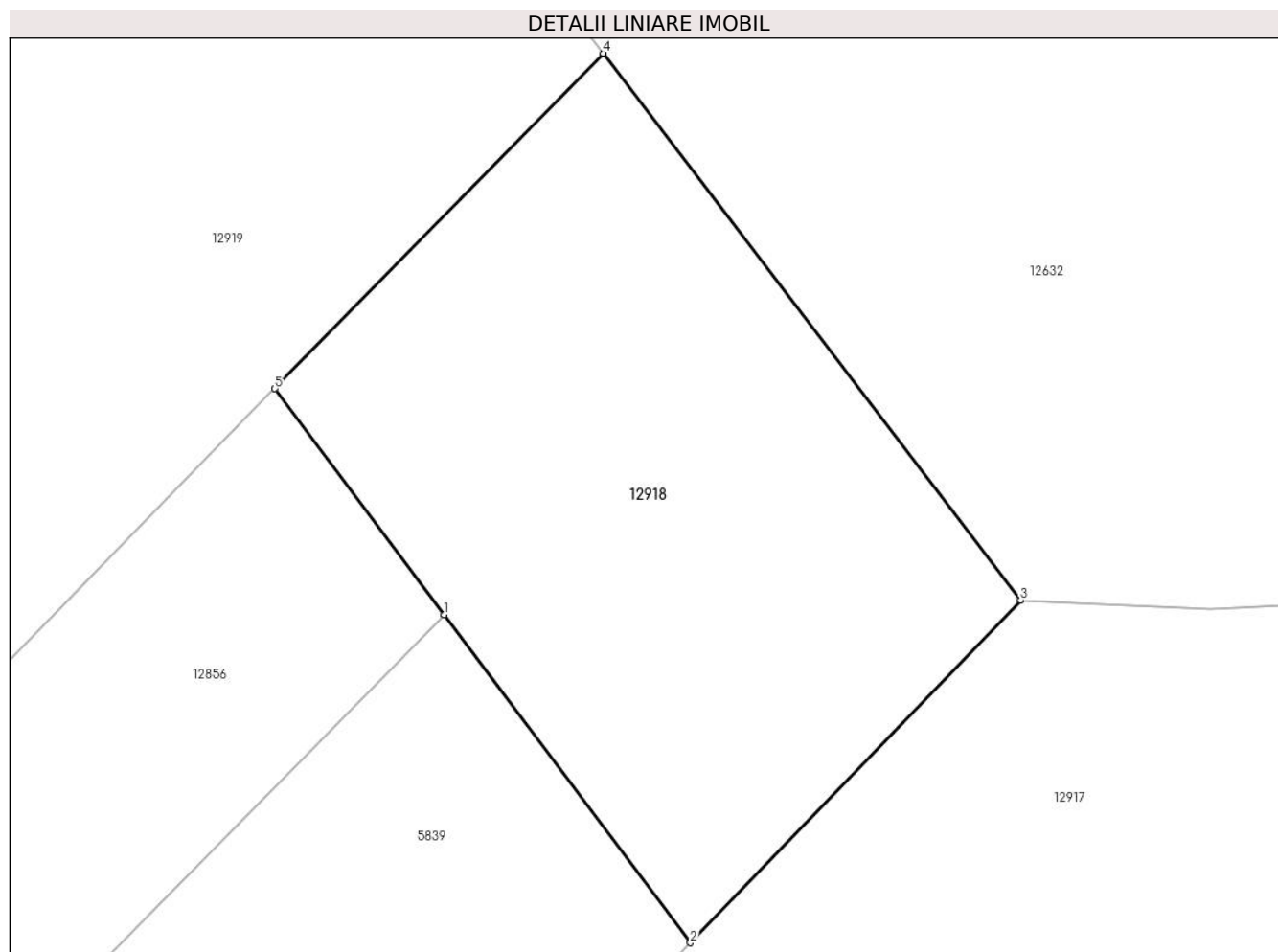
Inscrieri privind dezmembramintele dreptului de proprietate, drepturi reale de garanție și sarcini	Referințe
NU SUNT	

## Anexa Nr. 1 La Partea I

## Teren

Nr cadastral	Suprafața (mp)*	Observații / Referințe
102901	11.381	

\* Suprafața este determinată în planul de proiecție Stereo 70.



## Date referitoare la teren

Crt	Categorie folosință	Intra vilan	Suprafața (mp)	Tarla	Parcelă	Nr. topo	Observații / Referințe
1	faneata	NU	11.381	46	2845/1	5394	

## Lungime Segmente

1) Valorile lungimilor segmentelor sunt obținute din proiecție în plan.

Punct început	X / Y	Punct sfârșit	X / Y	Lungime segment (** (m)
1	402.227,072 471.315,503	2	402.273,322 471.253,872	77.055
2	402.273,322 471.253,872	3	402.335,364 471.318,216	89.383
3	402.335,364 471.318,216	4	402.256,918 471.420,944	129.255
4	402.256,918 471.420,944	5	402.195,224 471.357,942	88.178
5	402.195,224 471.357,942	1	402.227,072 471.315,503	53.06



**\*\* Lungimile segmentelor sunt determinate în planul de proiecție Stereo 70 și sunt rotunjite la 1 milimetru.**

**\*\*\* Distanța dintre puncte este formată din segmente cumulate ce sunt mai mici decât valoarea 1 milimetru.**



**DATE DESPRE IMOBILUL NR. 12919**

Oficiul de Cadastru și Publicitate Imobiliară SIBIU  
Biroul de Cadastru și Publicitate Imobiliară Saliste

**A. Partea I. Descrierea imobilului**

TEREN Extravilan

Nr. CF vechi:3712 JINA

Nr. topografic:5393

Adresa: Jud. Sibiu

Nr. Crt	Nr cadastral Nr. topografic	Suprafața* (mp)	Observații / Referințe
A1	102903	22.802	Sector cadastral:60 Teren neimprejmuit;

**B. Partea II. Proprietari și acte**

Inscrieri privitoare la dreptul de proprietate și alte drepturi reale		Referințe
<b>9068 / 12/07/2018</b>		
Hotarare Judecatoreasca nr. 162, din 19/04/2018 emis de JUDECATORIA SALISTE (DEFINITIVA LA DATA DE 11.06.2018, IN DOSAR NR. 948/294/2017);		
B2	Intabulare, drept de PROPRIETATE, uzucapiune, dobandit prin Hotarare Judecatoreasca, cota actuala 1/1, cota initiala 1/1 1) <b>BOGDĂNEL DUMITRU</b>	A1

**C. Partea III. SARCINI .**

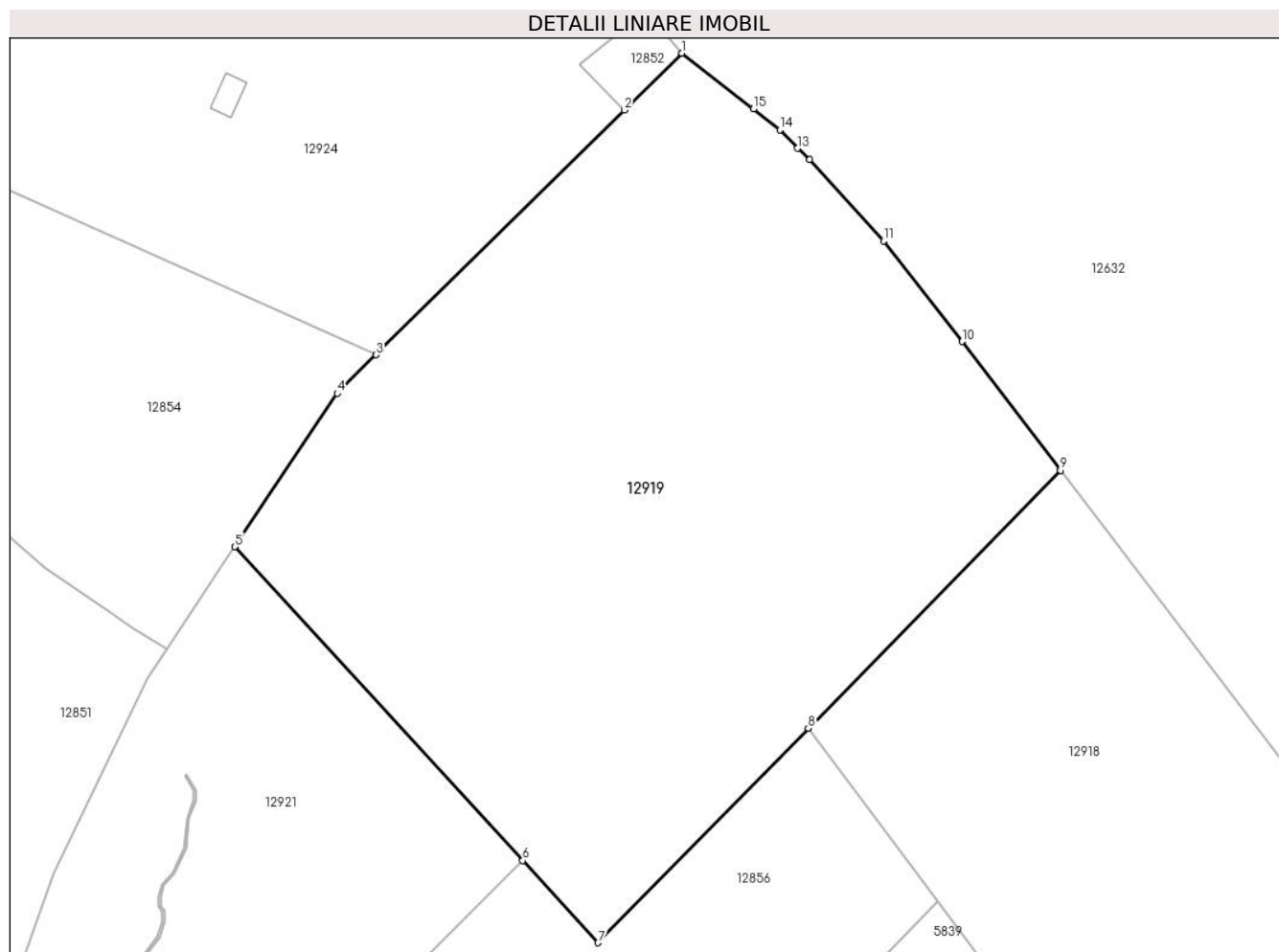
Inscrieri privind dezmembramintele dreptului de proprietate, drepturi reale de garanție și sarcini	Referințe
NU SUNT	

## Anexa Nr. 1 La Partea I

## Teren

Nr cadastral	Suprafața (mp)*	Observații / Referințe
102903	22.802	

\* Suprafața este determinată în planul de proiecție Stereo 70.



## Date referitoare la teren

Crt	Categorie folosință	Intra vilan	Suprafața (mp)	Tarla	Parcelă	Nr. topo	Observații / Referințe
1	faneata	NU	22.802	46	2851,2906 /13, 2852,2853,2 850/3, 2845/16	5393	

## Lungime Segmente

1) Valorile lungimilor segmentelor sunt obținute din proiecție în plan.

Punct început	X / Y	Punct sfârșit	X / Y	Lungime segment (** (m)
1	402.164,364 471.522,942	2	402.150,254 471.509,041	19.807
2	402.150,254 471.509,041	3	402.089,525 471.449,213	85.249
3	402.089,525 471.449,213	4	402.079,971 471.439,8	13.412

Punct început	X / Y	Punct sfârșit	X / Y	Lungime segment (** (m)
4	402.079,971 471.439,8	5	402.055,012 471.402,283	45.061
5	402.055,012 471.402,283	6	402.125,406 471.325,528	104.147
6	402.125,406 471.325,528	7	402.143,821 471.305,45	27.244
7	402.143,821 471.305,45	8	402.195,224 471.357,942	73.469
8	402.195,224 471.357,942	9	402.256,918 471.420,944	88.178
9	402.256,918 471.420,944	10	402.232,849 471.452,464	39.659
10	402.232,849 471.452,464	11	402.213,667 471.477,055	31.188
11	402.213,667 471.477,055	12	402.195,624 471.497,001	26.896
12	402.195,624 471.497,001	13	402.192,599 471.499,694	4.05
13	402.192,599 471.499,694	14	402.188,309 471.504,217	6.234
14	402.188,309 471.504,217	15	402.181,806 471.509,303	8.256
15	402.181,806 471.509,303	1	402.164,364 471.522,942	22.141

\*\* Lungimile segmentelor sunt determinate în planul de proiecție Stereo 70 și sunt rotunjite la 1 milimetru.

\*\*\* Distanța dintre puncte este formată din segmente cumulate ce sunt mai mici decât valoarea 1 milimetru.



**DATE DESPRE IMOBILUL NR. 12920**

Oficiul de Cadastru și Publicitate Imobiliară SIBIU  
Biroul de Cadastru și Publicitate Imobiliară Saliste

**A. Partea I. Descrierea imobilului**

TEREN Extravilan

Nr. CF vechi:3695Jina  
Nr. topografic:5388, 5389

Adresa: Jud. Sibiu

Nr. Crt	Nr cadastral Nr. topografic	Suprafața* (mp)	Observații / Referințe
A1	102196	Din acte: 51.569 Masurata: 11.002	Sector cadastral:60 Teren neimprejmuit;

**B. Partea II. Proprietari și acte**

Inscrieri privitoare la dreptul de proprietate și alte drepturi reale		Referințe
<b>3259 / 28/02/2014</b>		
Act Notarial nr. 50, din 06/02/2014 emis de NP AVRAM ADRIANA;		
B14	Intabulare, drept de PROPRIETATE, donatie, dobandit prin Conventie, cota actuala 18/30, cota initiala 3/5 1) <b>BOGDĂNEL DUMITRU</b> , ca bun propriu	A1
<b>3260 / 28/02/2014</b>		
Act Notarial nr. 51, din 06/02/2014 emis de NP AVRAM ADRIANA;		
B15	Intabulare, drept de PROPRIETATE, cumparare, dobandit prin Conventie, cota actuala 2/5, cota initiala 2/5 1) <b>MORARIU ELENA</b> , n. Sava, ca bun comun 2) <b>MORARIU DUMITRU</b> , si sotia	A1

**C. Partea III. SARCINI .**

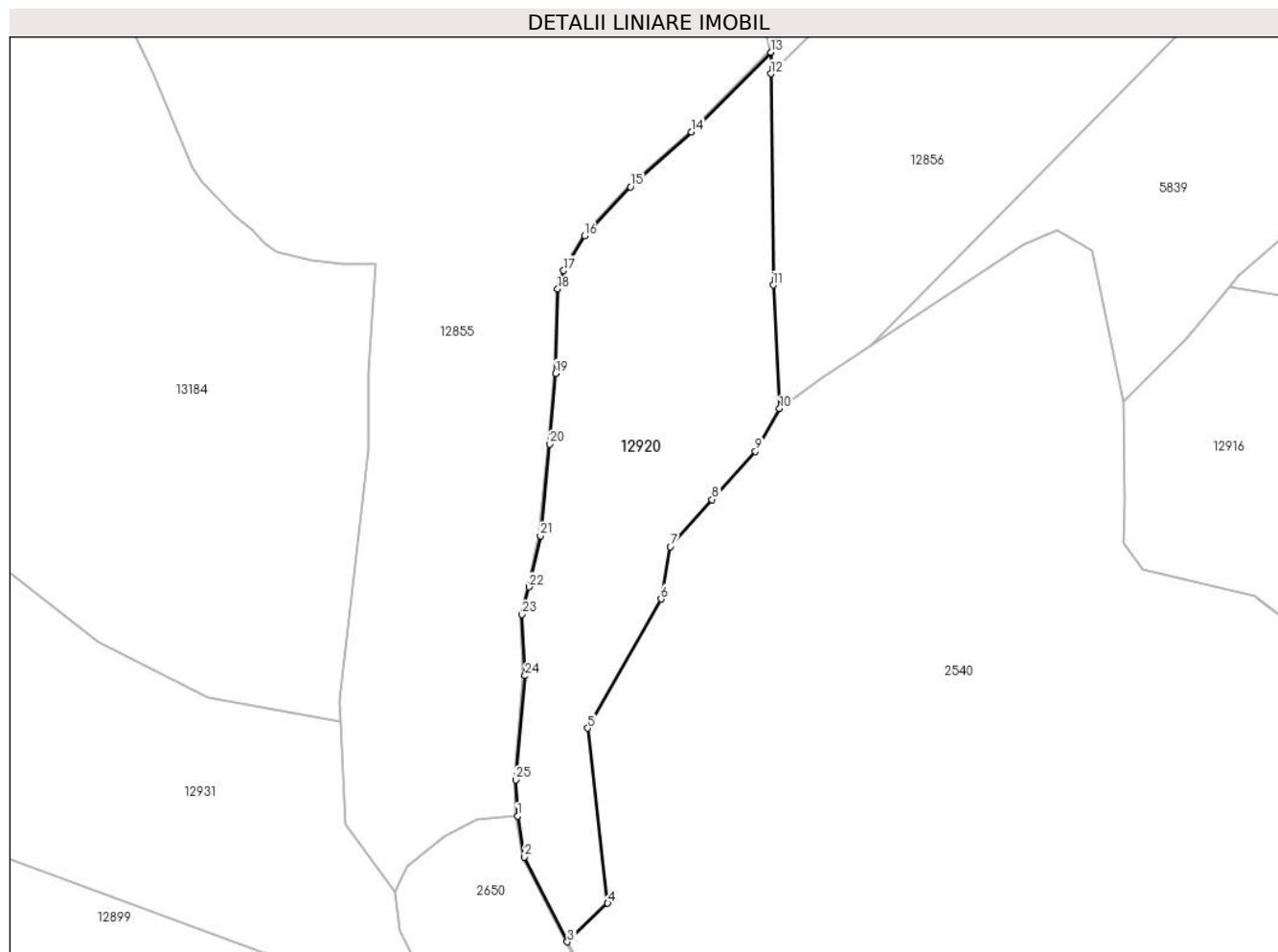
Inscrieri privind dezmembramintele dreptului de proprietate, drepturi reale de garanție și sarcini	Referințe
NU SUNT	

## Anexa Nr. 1 La Partea I

## Teren

Nr cadastral	Suprafața (mp)*	Observații / Referințe
102196	Din acte: 51.569 Masurata: 11.002	

\* Suprafața este determinată în planul de proiecție Stereo 70.



## Date referitoare la teren

Crt	Categorie folosință	Intra vilan	Suprafața (mp)	Tarla	Parcelă	Nr. topo	Observații / Referințe
1	faneata	NU	7.952	46	2857,2906 /23	5388, 5389	fanat, Imobilul e străbătut de canal de aceea se dezmembrează în 2 imobile astfel: imobilul 1 - ID 12855 în suprafață de 40567 mp, imobilul 2 - ID 12920 în suprafață de 11002 mp, însumând o suprafață totală de 51569 mp.
2	fânețe (F) - fânețe împădurite	NU	3.050	46	2859,2858	5388, 5389	fanat

## Lungime Segmente

1) Valorile lungimilor segmentelor sunt obținute din proiecție în plan.

Punct început	X / Y	Punct sfârșit	X / Y	Lungime segment (** (m))
1	401.928,116 470.977,809	2	401.930,275 470.965,048	12.942

Punct început	X / Y	Punct sfârșit	X / Y	Lungime segment (** (m))
2	401.930,275 470.965,048	3	401.943,582 470.938,757	29.467



Punct început	X / Y	Punct sfârșit	X / Y	Lungime segment (** (m)
3	401.943,582 470.938,757	4	401.956,104 470.950,697	17.302
5	401.949,943 471.005,041	6	401.972,642 471.045,118	46.059
7	401.975,558 471.061,381	8	401.988,495 471.075,985	19.51
9	402.001,967 471.090,987	10	402.009,517 471.104,215	15.231
11	402.007,518 471.142,556	12	402.006,786 471.208,119	65.567
13	402.006,712 471.214,784	14	401.982,066 471.190,08	34.896
15	401.963,175 471.173,05	16	401.948,883 471.157,798	20.902
17	401.942,449 471.147,061	18	401.940,577 471.141,286	6.071
19	401.939,987 471.115,151	20	401.938,132 471.093,205	22.024
21	401.935,227 471.064,78	22	401.931,636 471.048,888	16.293
23	401.929,502 471.040,316	24	401.930,421 471.021,327	19.011
25	401.927,491 470.989,017	1	401.928,116 470.977,809	11.225

Punct început	X / Y	Punct sfârșit	X / Y	Lungime segment (** (m)
4	401.956,104 470.950,697	5	401.949,943 471.005,041	54.692
6	401.972,642 471.045,118	7	401.975,558 471.061,381	16.522
8	401.988,495 471.075,985	9	402.001,967 471.090,987	20.163
10	402.009,517 471.104,215	11	402.007,518 471.142,556	38.393
12	402.006,786 471.208,119	13	402.006,712 471.214,784	6.665
14	401.982,066 471.190,08	15	401.963,175 471.173,05	25.434
16	401.948,883 471.157,798	17	401.942,449 471.147,061	12.517
18	401.940,577 471.141,286	19	401.939,987 471.115,151	26.142
20	401.938,132 471.093,205	21	401.935,227 471.064,78	28.573
22	401.931,636 471.048,888	23	401.929,502 471.040,316	8.834
24	401.930,421 471.021,327	25	401.927,491 470.989,017	32.443

\*\* Lungimile segmentelor sunt determinate în planul de proiecție Stereo 70 și sunt rotunjite la 1 milimetru.

\*\*\* Distanța dintre puncte este formată din segmente cumulate ce sunt mai mici decât valoarea 1 milimetru.



**DATE DESPRE IMOBILUL NR. 12921**

Oficiul de Cadastru și Publicitate Imobiliară SIBIU  
Biroul de Cadastru și Publicitate Imobiliară Saliste

**A. Partea I. Descrierea imobilului**

TEREN Extravilan

Nr. CF vechi:928 Jina  
Nr. topografic:5390

Adresa: Jud. Sibiu

Nr. Crt	Nr cadastral Nr. topografic	Suprafața* (mp)	Observații / Referințe
A1	102720	12.006	Sector cadastral:60 Teren neimprejmuit;

**B. Partea II. Proprietari și acte**

Inscrieri privitoare la dreptul de proprietate și alte drepturi reale		Referințe
<b>9070 / 12/07/2018</b>		
Hotarare Judecatoreasca nr. 162, din 19/04/2018 emis de JUDECATORIA SALISTE (DEFINITIVA LA DATA DE 11.06.2018, IN DOSAR NR. 948/294/2017);		
B2	Intabulare, drept de PROPRIETATE, uzucapiune, dobandit prin Hotarare Judecatoreasca, cota actuala 1/1, cota initiala 1/1 1) <b>BOGDĂNEL DUMITRU</b>	A1

**C. Partea III. SARCINI .**

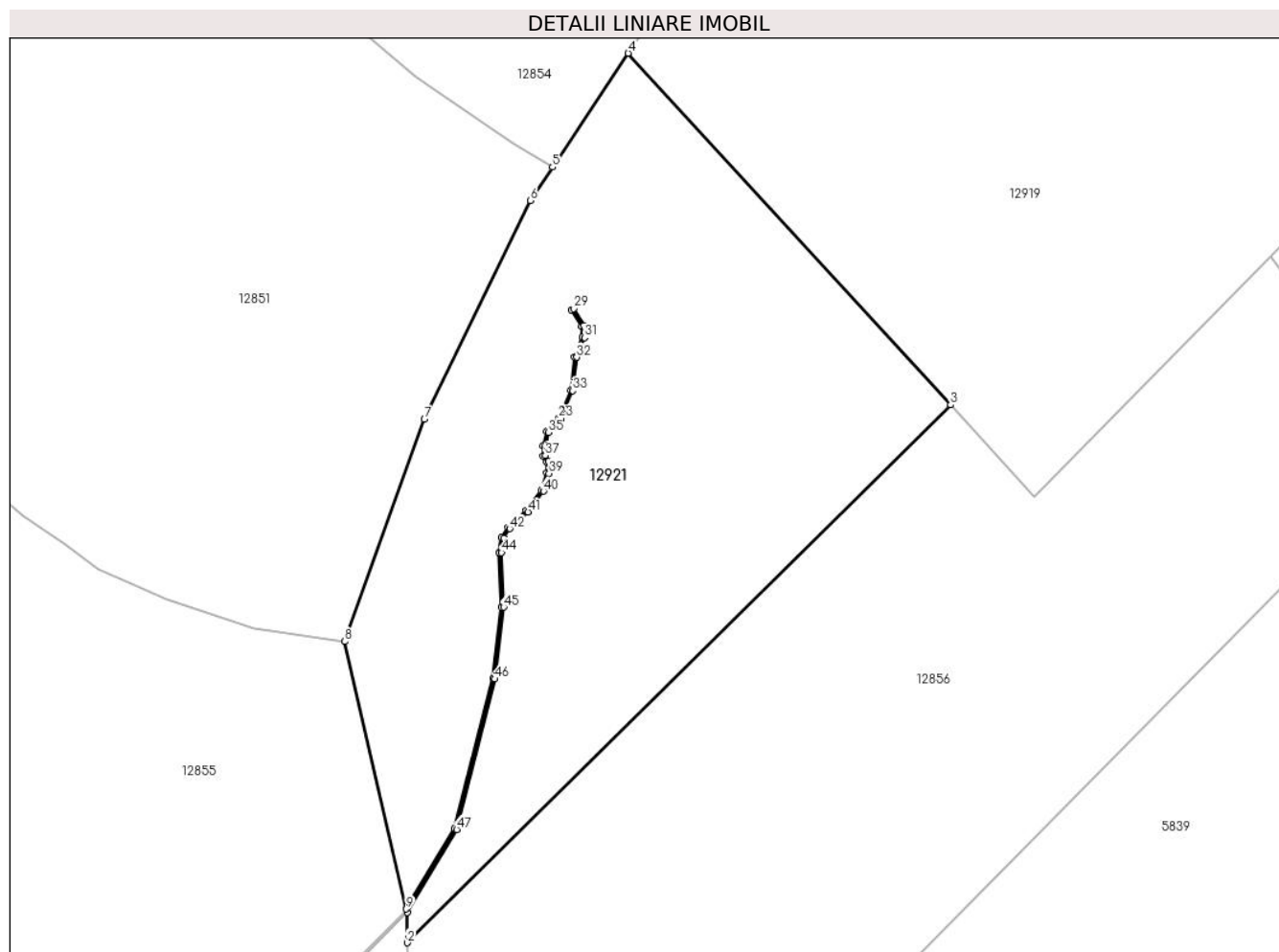
Inscrieri privind dezmembramintele dreptului de proprietate, drepturi reale de garanție și sarcini	Referințe
NU SUNT	

## Anexa Nr. 1 La Partea I

## Teren

Nr cadastral	Suprafața (mp)*	Observații / Referințe
102720	12.006	

\* Suprafața este determinată în planul de proiecție Stereo 70.



## Date referitoare la teren

Crt	Categorie folosință	Intravilan	Suprafața (mp)	Tarla	Parcelă	Nr. topo	Observații / Referințe
1	faneata	NU	12.006	46	2906/14, 2854	5390	

## Lungime Segmente

1) Valorile lungimilor segmentelor sunt obținute din proiecție în plan.

Punct început	X / Y	Punct sfârșit	X / Y	Lungime segment	Punct început	X / Y	Punct sfârșit	X / Y	Lungime segment	Punct început	X / Y	Punct sfârșit	X / Y	Lungime segment
1	402.006,712 471.214,784	2	402.006,786 471.208,119	6.665	2	402.006,786 471.208,119	3	402.125,406 471.325,528	166.9	3	402.125,406 471.325,528	4	402.055,012 471.402,283	104.1 47
4	402.055,012 471.402,283	5	402.038,472 471.377,419	29.86 3	5	402.038,472 471.377,419	6	402.033,629 471.370,139	8.744	6	402.033,629 471.370,139	7	402.010,494 471.322,354	53.09 1
7	402.010,494 471.322,354	8	401.993,137 471.273,884	51.48 4	8	401.993,137 471.273,884	9	402.006,551 471.215,485	59.92	9	402.006,551 471.215,485	10	402.017,114 471.233,026	20.47 6
10	402.017,114 471.233,026	11	402.025,437 471.265,801	33.81 5	11	402.025,437 471.265,801	12	402.027,307 471.281,372	15.68 3	12	402.027,307 471.281,372	13	402.026,849 471.293,327	11.96 4
13	402.026,849 471.293,327	14	402.027,36 471.296,592	3.305	14	402.027,36 471.296,592	15	402.028,749 471.298,828	2.632	15	402.028,749 471.298,828	16	402.032,787 471.302,503	5.46

Punct început	X / Y	Punct sfârșit	X / Y	Lungime segment	Punct început	X / Y	Punct sfârșit	X / Y	Lungime segment	Punct început	X / Y	Punct sfârșit	X / Y	Lungime segment
16	402.032,787 471.302,503	17	402.036,085 471.306,911	5.505	17	402.036,085 471.306,911	18	402.037,217 471.310,638	3.895	18	402.037,217 471.310,638	19	402.037,166 471.313,079	2.442
19	402.037,166 471.313,079	20	402.036,381 471.314,354	1.497	20	402.036,381 471.314,354	21	402.036,381 471.316,662	2.308	21	402.036,381 471.316,662	22	402.037,164 471.319,753	3.189
22	402.037,164 471.319,753	23	402.039,831 471.322,647	3.935	23	402.039,831 471.322,647	24	402.042,448 471.328,708	6.602	24	402.042,448 471.328,708	25	402.043,284 471.336,037	7.377
25	402.043,284 471.336,037	26	402.044,987 471.340,271	4.564	26	402.044,987 471.340,271	27	402.044,904 471.342,638	2.368	27	402.044,904 471.342,638	28	402.042,661 471.346,291	4.287
28	402.042,661 471.346,291	29	402.043,087 471.346,552	0.5	29	402.043,087 471.346,552	30	402.045,399 471.342,787	4.418	30	402.045,399 471.342,787	31	402.045,49 471.340,183	2.606
31	402.045,49 471.340,183	32	402.043,773 471.335,913	4.602	32	402.043,773 471.335,913	33	402.042,936 471.328,578	7.383	33	402.042,936 471.328,578	34	402.040,256 471.322,371	6.761
34	402.040,256 471.322,371	35	402.037,618 471.319,507	3.894	35	402.037,618 471.319,507	36	402.036,881 471.316,599	3.0	36	402.036,881 471.316,599	37	402.036,881 471.314,495	2.104
37	402.036,881 471.314,495	38	402.037,663 471.313,226	1.491	38	402.037,663 471.313,226	39	402.037,719 471.310,569	2.658	39	402.037,719 471.310,569	40	402.036,538 471.306,682	4.062
40	402.036,538 471.306,682	41	402.033,158 471.302,166	5.641	41	402.033,158 471.302,166	42	402.029,137 471.298,505	5.438	42	402.029,137 471.298,505	43	402.027,839 471.296,415	2.46
43	402.027,839 471.296,415	44	402.027,351 471.293,298	3.155	44	402.027,351 471.293,298	45	402.027,808 471.281,351	11.956	45	402.027,808 471.281,351	46	402.025,929 471.265,709	15.754
46	402.025,929 471.265,709	47	402.017,581 471.232,831	33.921	47	402.017,581 471.232,831	1	402.006,712 471.214,784	21.067					

\*\* Lungimile segmentelor sunt determinate în planul de proiecție Stereo 70 și sunt rotunjite la 1 milimetru.

\*\*\* Distanța dintre puncte este formată din segmente cumulate ce sunt mai mici decât valoarea 1 milimetru.



**DATE DESPRE IMOBILUL NR. 12923**

Oficiul de Cadastru și Publicitate Imobiliară SIBIU  
Biroul de Cadastru și Publicitate Imobiliară Saliste

**A. Partea I. Descrierea imobilului**

TEREN Extravilan

Nr. CF vechi:3346 Jina  
Nr. topografic:5339,5340

Adresa: Jud. Sibiu

Nr. Crt	Nr cadastral Nr. topografic	Suprafața* (mp)	Observații / Referințe
A1	102216	43.975	Sector cadastral:60 Teren neimprejmuit;

**B. Partea II. Proprietari și acte**

Inscrieri privitoare la dreptul de proprietate și alte drepturi reale		Referințe
<b>90 / 21/04/1950</b>		
Hotarare Judecatoreasca nr. 58/1946, din 01/01/1946 emis de JUDECATORIA POPULARA MIERCUREA;		
B1	Intabulare, drept de PROPRIETATE, cu titlu de drept mostenire, dobandit prin Succesiune, cota actuala 2/20, cota initiala 2/20 1) <b>BOGDANEL ANA, N. STROIA</b> <i>OBSERVATII: (provenita din conversia CF 3346Jina)</i>	A1
<b>1179 / 24/01/2014</b>		
Act Notarial nr. 28, din 23/01/2014 emis de NP PIPERNEA AVRAM IULIA OANA;		
B4	Intabulare, drept de PROPRIETATE, cu titlu de drept cumparare, dobandit prin Conventie, cota actuala 13/20, cota initiala 13/20 1) <b>BOGDĂNEL CONSTANTIN, neacasatorit, bun propriu</b>	A1
<b>12920 / 18/10/2018</b>		
Act Notarial nr. 1934, din 17/10/2018 emis de NP. POPA - LUPAS GEORGE;		
B6	Intabulare, drept de PROPRIETATE, dobandit prin Conventie, cota actuala 5/20, cota initiala 5/20 1) <b>BOGDĂNEL CONSTANTIN, neacasatorit, bun propriu</b>	A1
/		
Act Administrativ nr. 16311, din 18/12/2023 emis de PRIMĂRIA COMUNEI JINA;		
B7	Se noteaza posesia factica asupra suprafetei de 43975 mp in favoarea lui 1) <b>BOGDĂNEL CONSTANTIN</b>	A1

**C. Partea III. SARCINI .**

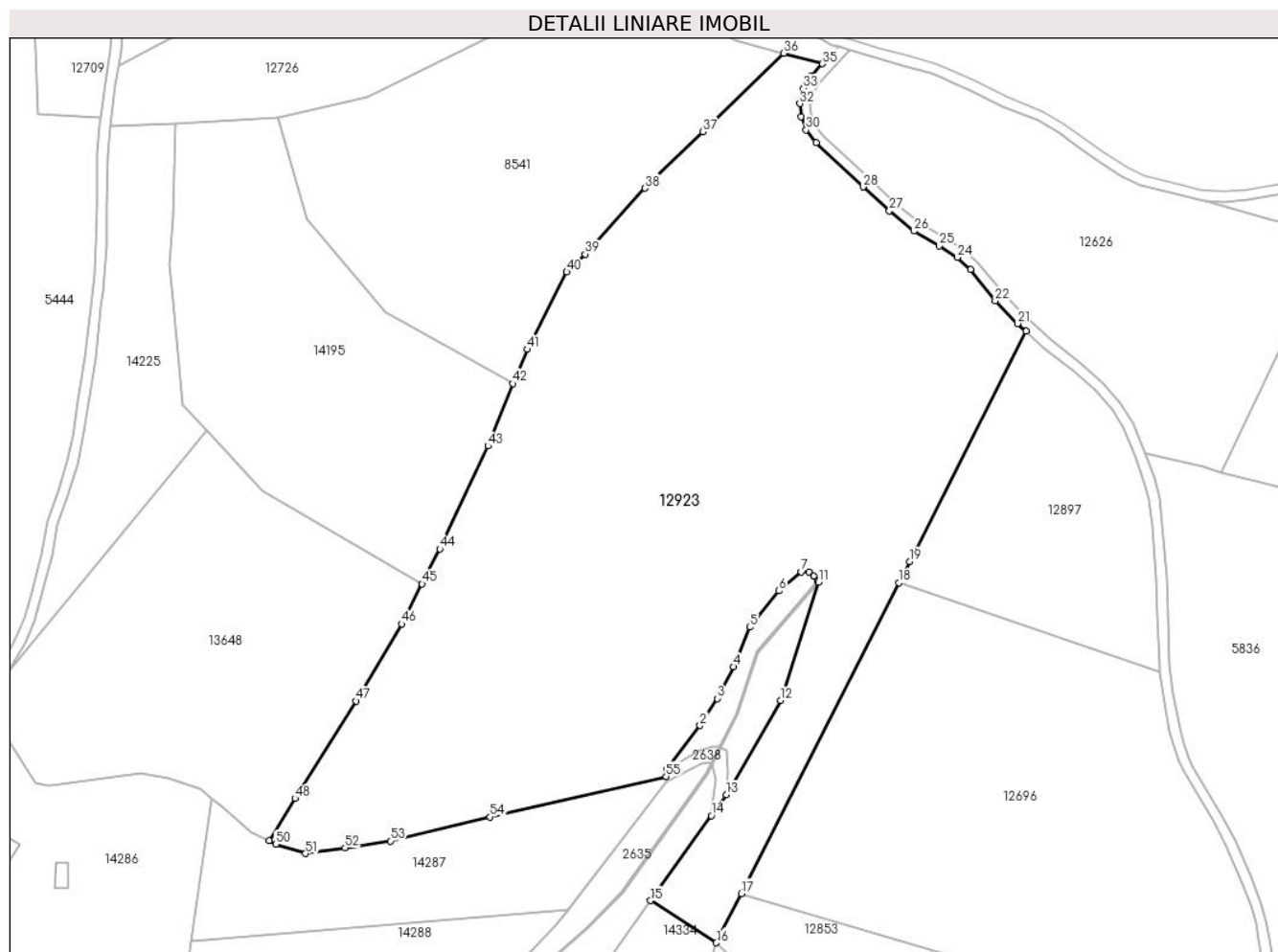
Inscrieri privind dezmembramintele dreptului de proprietate, drepturi reale de garanție și sarcini	Referințe
NU SUNT	

## Anexa Nr. 1 La Partea I

## Teren

Nr cadastral	Suprafața (mp)*	Observații / Referințe
102216	43.975	

\* Suprafața este determinată în planul de proiecție Stereo 70.



## Date referitoare la teren

Crt	Categorie folosință	Intravilan	Suprafața (mp)	Tarla	Parcelă	Nr. topo	Observații / Referințe
1	fâneata	NU	33.271	46	2908/10, 2915,2916,2 917,2918,29 28,2929,293 0,2931	5339,5340	
2	fânețe (F) - fânețe împădurite	NU	10.704	46	2908/10, 2929,2911/1, 2912/1	5339,5340	

## Lungime Segmente

1) Valorile lungimilor segmentelor sunt obținute din proiecție în plan.

Punct început	X / Y	Punct sfârșit	X / Y	Lungime segment	Punct început	X / Y	Punct sfârșit	X / Y	Lungime segment	Punct început	X / Y	Punct sfârșit	X / Y	Lungime segment
1	401.509,023 471.569,57	2	401.521,952 471.586,516	21.315	2	401.521,952 471.586,516	3	401.528,625 471.596,941	12.378	3	401.528,625 471.596,941	4	401.534,85 471.609,162	13.715
4	401.534,85 471.609,162	5	401.541,207 471.624,448	16.555	5	401.541,207 471.624,448	6	401.552,426 471.638,403	17.906	6	401.552,426 471.638,403	7	401.561,013 471.645,681	11.256



Punct început	X / Y	Punct sfârșit	X / Y	Lungime segment	Punct început	X / Y	Punct sfârșit	X / Y	Lungime segment	Punct început	X / Y	Punct sfârșit	X / Y	Lungime segment
7	401.561,013 471.645,681	8	401.563,877 471.645,706	2.864	8	401.563,877 471.645,706	9	401.565,877 471.644,159	2.528	9	401.565,877 471.644,159	10	401.567,216 471.642,085	2.469
10	401.567,216 471.642,085	11	401.567,632 471.641,725	0.55	11	401.567,632 471.641,725	12	401.553,079 471.596,19	47.804	12	401.553,079 471.596,19	13	401.532,109 471.559,887	41.924
13	401.532,109 471.559,887	14	401.526,345 471.551,847	9.893	14	401.526,345 471.551,847	15	401.502,892 471.519,138	40.248	15	401.502,892 471.519,138	16	401.528,248 471.502,865	30.129
16	401.528,248 471.502,865	17	401.537,854 471.521,813	21.244	17	401.537,854 471.521,813	18	401.598,588 471.641,614	134.316	18	401.598,588 471.641,614	19	401.602,704 471.649,733	9.103
19	401.602,704 471.649,733	20	401.647,642 471.738,372	99.38	20	401.647,642 471.738,372	21	401.644,34 471.741,356	4.451	21	401.644,34 471.741,356	22	401.635,768 471.750,088	12.236
22	401.635,768 471.750,088	23	401.626,197 471.762,083	15.345	23	401.626,197 471.762,083	24	401.621,13 471.766,819	6.936	24	401.621,13 471.766,819	25	401.614,064 471.771,227	8.328
25	401.614,064 471.771,227	26	401.604,473 471.776,979	11.184	26	401.604,473 471.776,979	27	401.594,923 471.784,736	12.303	27	401.594,923 471.784,736	28	401.584,779 471.793,966	13.715
28	401.584,779 471.793,966	29	401.566,681 471.811,016	24.864	29	401.566,681 471.811,016	30	401.562,897 471.815,958	6.224	30	401.562,897 471.815,958	31	401.560,841 471.821,095	5.533
31	401.560,841 471.821,095	32	401.560,472 471.826,04	4.959	32	401.560,472 471.826,04	33	401.561,811 471.831,882	5.993	33	401.561,811 471.831,882	34	401.564,644 471.836,572	5.479
34	401.564,644 471.836,572	35	401.569,188 471.841,43	6.652	35	401.569,188 471.841,43	36	401.554,31 471.845,478	15.419	36	401.554,31 471.845,478	37	401.523,146 471.815,216	43.439
37	401.523,146 471.815,216	38	401.500,676 471.793,519	31.236	38	401.500,676 471.793,519	39	401.477,728 471.768,085	34.256	39	401.477,728 471.768,085	40	401.470,577 471.761,27	9.878
40	401.470,577 471.761,27	41	401.455,437 471.731,405	33.483	41	401.455,437 471.731,405	42	401.449,783 471.718,238	14.33	42	401.449,783 471.718,238	43	401.440,234 471.694,197	25.868
43	401.440,234 471.694,197	44	401.421,652 471.654,545	43.79	44	401.421,652 471.654,545	45	401.414,833 471.641,098	15.077	45	401.414,833 471.641,098	46	401.406,998 471.625,65	17.321
46	401.406,998 471.625,65	47	401.389,409 471.595,969	34.501	47	401.389,409 471.595,969	48	401.365,851 471.558,476	44.28	48	401.365,851 471.558,476	49	401.355,935 471.542,098	19.146
49	401.355,935 471.542,098	50	401.358,497 471.540,851	2.849	50	401.358,497 471.540,851	51	401.369,919 471.537,272	11.97	51	401.369,919 471.537,272	52	401.385,151 471.539,455	15.388
52	401.385,151 471.539,455	53	401.402,628 471.542,07	17.672	53	401.402,628 471.542,07	54	401.441,095 471.551,337	39.568	54	401.441,095 471.551,337	55	401.508,908 471.566,936	69.584
55	401.508,908 471.566,936	1	401.509,023 471.569,57	2.637										

\*\* Lungimile segmentelor sunt determinate în planul de proiecție Stereo 70 și sunt rotunjite la 1 milimetru.

\*\*\* Distanța dintre puncte este formată din segmente cumulate ce sunt mai mici decât valoarea 1 milimetru.



**DATE DESPRE IMOBILUL NR. 12924**

Oficiul de Cadastru și Publicitate Imobiliară SIBIU  
Biroul de Cadastru și Publicitate Imobiliară Saliste

**A. Partea I. Descrierea imobilului**

TEREN Extravilan

Adresa: Jud. Sibiu, PARTIAL IMPREJMUIT

Nr. Crt	Nr cadastral Nr. topografic	Suprafața* (mp)	Observații / Referințe
A1	102303	23.982	Sector cadastral:60 Teren neimprejmut;

**Construcții**

Crt	Nr cadastral Nr. topografic	Adresa	Observații / Referințe
A1.1	102303-C1	Jud. Sibiu, PARTIAL IMPREJMUIT	Nr. niveluri:1; S. construita la sol:51 mp; ANEXA-P
A1.2	102303-C2	Jud. Sibiu, PARTIAL IMPREJMUIT	Nr. niveluri:1; S. construita la sol:51 mp; ANEXA-P
A1.3	102303-C3	Jud. Sibiu, PARTIAL IMPREJMUIT	Nr. niveluri:1; S. construita la sol:42 mp; ANEXA-P
A1.4	102303-C4	Jud. Sibiu, PARTIAL IMPREJMUIT	Nr. niveluri:1; S. construita la sol:53 mp; ANEXA-P

**B. Partea II. Proprietari și acte**

Inscrieri privitoare la dreptul de proprietate și alte drepturi reale	Referințe
<b>9114 / 13/07/2018</b>	
Act Notarial nr. 1289, din 12/07/2018 emis de NP. POPA - LUPAS GEORGE;	
B3	A1
Intabulare, drept de PROPRIETATE, dobandit prin Conventie, cota actuala 1/1, cota initiala 1/1 1) <b>BOGDĂNEL CONSTANTIN</b> , necasatorit, bun propriu	
/	
Act Normativ nr. 7, din 13/03/1996 emis de PARLAMENTUL ROMÂNIEI;	
B4	A1.1, A1.2, A1.3, A1.4
Intabulare, drept de PROPRIETATE, dobandit prin Lege, cota actuala 1/1, cota initiala 1/1 1) <b>BOGDĂNEL CONSTANTIN</b>	

**C. Partea III. SARCINI .**

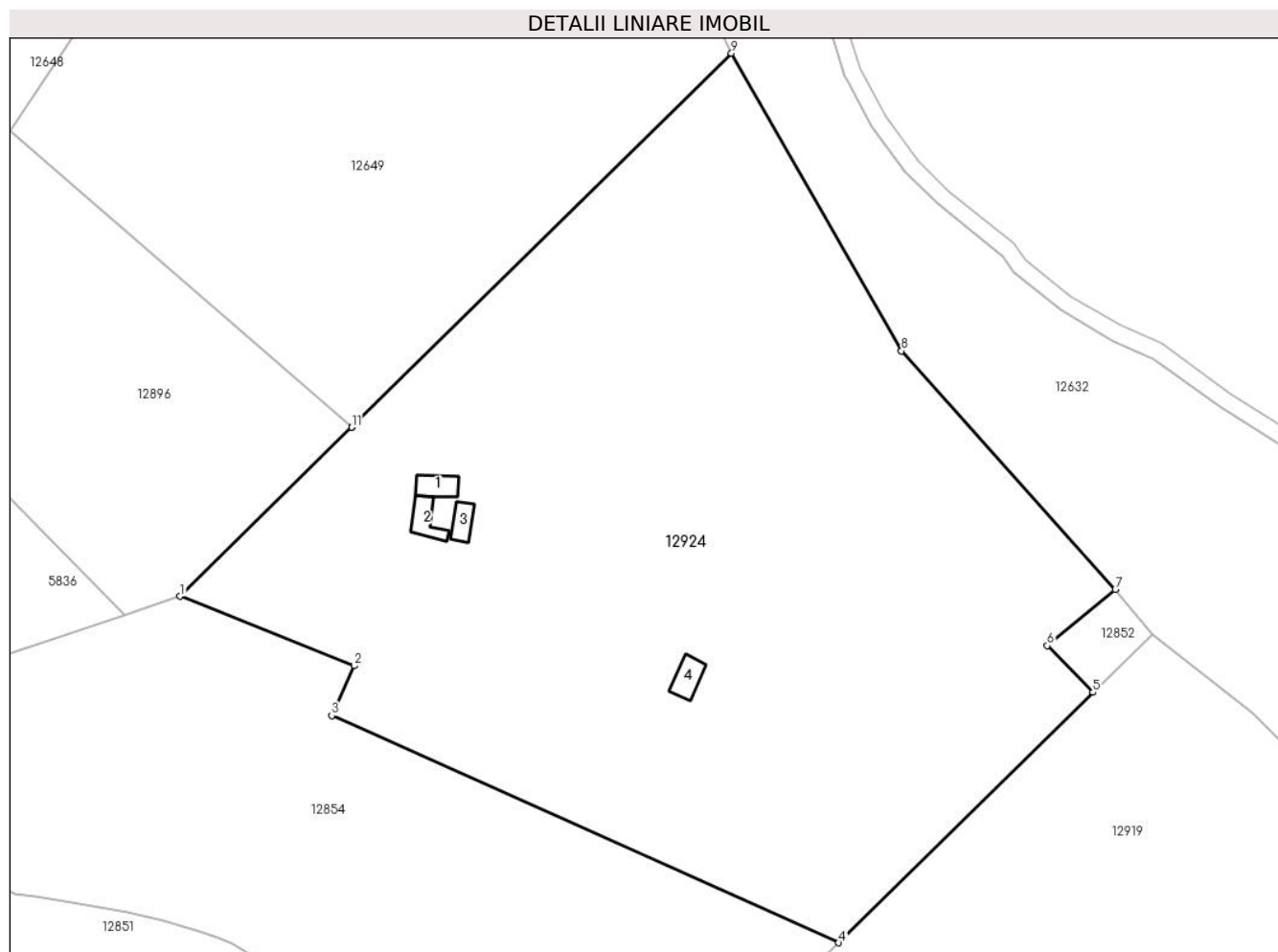
Inscrieri privind dezmembramintele dreptului de proprietate, drepturi reale de garanție și sarcini	Referințe
NU SUNT	

## Anexa Nr. 1 La Partea I

## Teren

Nr cadastral	Suprafața (mp)*	Observații / Referințe
102303	23.982	

\* Suprafața este determinată în planul de proiecție Stereo 70.



## Date referitoare la teren

Crt	Categorie folosință	Intravilan	Suprafața (mp)	Tarla	Parcelă	Nr. topo	Observații / Referințe
1	curți construcții	NU	616	46	2897,2899,2900	-	PARTIAL IMPREJMUIT
2	faneata	NU	23.366	46	2898,2901/1	-	

## Date referitoare la construcții

Crt	Număr	Destinație construcție	Supraf. (mp)	Situație juridică	Observații / Referințe
A1.1	102303-C1	construcții anexa	51	Cu acte	Nr. niveluri:1; S. construita la sol:51 mp; ANEXA-P
A1.2	102303-C2	construcții anexa	51	Cu acte	Nr. niveluri:1; S. construita la sol:51 mp; ANEXA-P
A1.3	102303-C3	construcții anexa	42	Cu acte	Nr. niveluri:1; S. construita la sol:42 mp; ANEXA-P
A1.4	102303-C4	construcții anexa	53	Cu acte	Nr. niveluri:1; S. construita la sol:53 mp; ANEXA-P

## Lungime Segmente

1) Valorile lungimilor segmentelor sunt obținute din proiecție în plan.

Punct început	X / Y	Punct sfârșit	X / Y	Lungime segment (** (m)
---------------	-------	---------------	-------	-------------------------

Punct început	X / Y	Punct sfârşit	X / Y	Lungime segment (** (m)
1	401.932,06 471.531,973	2	401.973,693 471.515,401	44.81
2	401.973,693 471.515,401	3	401.968,34 471.503,438	13.106
3	401.968,34 471.503,438	4	402.089,525 471.449,213	132.764
4	402.089,525 471.449,213	5	402.150,254 471.509,041	85.249
5	402.150,254 471.509,041	6	402.139,32 471.520,174	15.604
6	402.139,32 471.520,174	7	402.155,602 471.533,582	21.092
7	402.155,602 471.533,582	8	402.104,501 471.590,56	76.536
8	402.104,501 471.590,56	9	402.063,848 471.661,671	81.911
9	402.063,848 471.661,671	10	401.973,101 471.572,363	127.322
10	401.973,101 471.572,363	11	401.973,076 471.572,339	0.035
11	401.973,076 471.572,339	1	401.932,06 471.531,973	57.548

\*\* Lungimile segmentelor sunt determinate în planul de proiecție Stereo 70 și sunt rotunjite la 1 milimetru.

\*\*\* Distanța dintre puncte este formată din segmente cumulate ce sunt mai mici decât valoarea 1 milimetru.



**DATE DESPRE IMOBILUL NR. 12925**

Oficiul de Cadastru și Publicitate Imobiliară SIBIU  
Biroul de Cadastru și Publicitate Imobiliară Saliste

**A. Partea I. Descrierea imobilului**

TEREN Extravilan

Adresa: Jud. Sibiu

Nr. Crt	Nr cadastral Nr. topografic	Suprafața* (mp)	Observații / Referințe
A1		110	Sector cadastral:60 Teren neimprejmuit;

**B. Partea II. Proprietari și acte**

Inscrieri privitoare la dreptul de proprietate și alte drepturi reale	Referințe
/	
Act Normativ nr. 7, din 13/03/1996 emis de PARLAMENTUL ROMÂNIEI;	
B1	Inscrierea provizorie, drept de PROPRIETATE, dobandit prin Lege, cota actuala 1/1, cota initiala 1/1
	1) <b>COMUNA JINA</b> , CIF:0000000000000, PROPRIETAR NEIDENTIFICAT

**C. Partea III. SARCINI .**

Inscrieri privind dezmembramintele dreptului de proprietate, drepturi reale de garanție și sarcini	Referințe
NU SUNT	

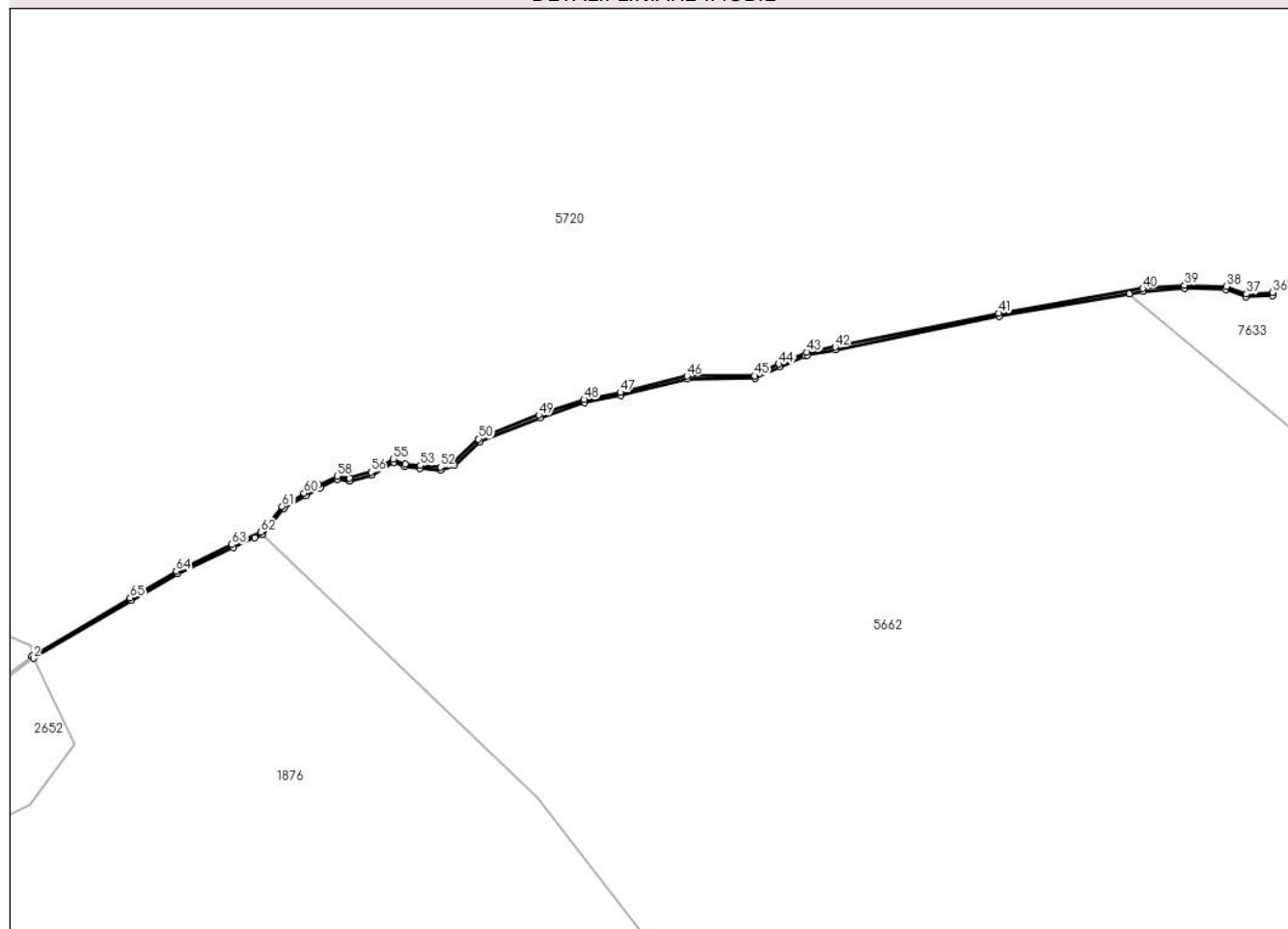
## Anexa Nr. 1 La Partea I

## Teren

Nr cadastral	Suprafața (mp)*	Observații / Referințe
	110	

\* Suprafața este determinată în planul de proiecție Stereo 70.

## DETALII LINIARE IMOBIL



## Date referitoare la teren

Crt	Categorie folosință	Intravilan	Suprafața (mp)	Tarla	Parcelă	Nr. topo	Observații / Referințe
1	ape curgătoare	NU	110	46	2833,2832,2831	-	

## Lungime Segmente

1) Valorile lungimilor segmentelor sunt obținute din proiecție în plan.

Punct început	X / Y	Punct sfârșit	X / Y	Lungime segment	Punct început	X / Y	Punct sfârșit	X / Y	Lungime segment	Punct început	X / Y	Punct sfârșit	X / Y	Lungime segment
1	402.795,817 470.946,955	2	402.796,085 470.946,593	0.45	2	402.796,085 470.946,593	3	402.812,417 470.956,202	18.949	3	402.812,417 470.956,202	4	402.820,046 470.960,619	8.815
4	402.820,046 470.960,619	5	402.829,283 470.965,021	10.232	5	402.829,283 470.965,021	6	402.832,909 470.966,597	3.954	6	402.832,909 470.966,597	7	402.834,185 470.967,152	1.391
7	402.834,185 470.967,152	8	402.837,753 470.971,431	5.571	8	402.837,753 470.971,431	9	402.841,306 470.973,561	4.143	9	402.841,306 470.973,561	10	402.843,722 470.974,91	2.767
10	402.843,722 470.974,91	11	402.846,635 470.976,33	3.241	11	402.846,635 470.976,33	12	402.848,624 470.976,046	2.009	12	402.848,624 470.976,046	13	402.852,39 470.977,041	3.895
13	402.852,39 470.977,041	14	402.855,942 470.979,1	4.106	14	402.855,942 470.979,1	15	402.857,79 470.978,39	1.98	15	402.857,79 470.978,39	16	402.860,347 470.978,106	2.573



Punct început	X / Y	Punct sfârșit	X / Y	Lungime segment	Punct început	X / Y	Punct sfârșit	X / Y	Lungime segment	Punct început	X / Y	Punct sfârșit	X / Y	Lungime segment
16	402.860,347 470.978,106	17	402.863,772 470.977,833	3.436	17	402.863,772 470.977,833	18	402.866,046 470.978,614	2.404	18	402.866,046 470.978,614	19	402.870,309 470.982,59	5.829
19	402.870,309 470.982,59	20	402.880,256 470.986,495	10.686	20	402.880,256 470.986,495	21	402.887,716 470.989,052	7.886	21	402.887,716 470.989,052	22	402.893,684 470.990,259	6.089
22	402.893,684 470.990,259	23	402.904,768 470.992,957	11.408	23	402.904,768 470.992,957	24	402.915,994 470.993,028	11.226	24	402.915,994 470.993,028	25	402.920,204 470.995,012	4.654
25	402.920,204 470.995,012	26	402.924,282 470.996,762	4.438	26	402.924,282 470.996,762	27	402.924,731 470.996,955	0.489	27	402.924,731 470.996,955	28	402.929,424 470.997,787	4.766
28	402.929,424 470.997,787	29	402.956,561 471.003,406	27.713	29	402.956,561 471.003,406	30	402.978,248 471.007,106	22.0	30	402.978,248 471.007,106	31	402.980,495 471.007,489	2.279
31	402.980,495 471.007,489	32	402.987,406 471.008,055	6.934	32	402.987,406 471.008,055	33	402.994,204 471.007,829	6.802	33	402.994,204 471.007,829	34	402.997,603 471.006,583	3.62
34	402.997,603 471.006,583	35	403.002,022 471.006,81	4.425	35	403.002,022 471.006,81	36	403.001,996 471.007,309	0.5	36	403.001,996 471.007,309	37	402.997,68 471.007,088	4.322
37	402.997,68 471.007,088	38	402.994,301 471.008,326	3.599	38	402.994,301 471.008,326	39	402.987,394 471.008,556	6.911	39	402.987,394 471.008,556	40	402.980,432 471.007,986	6.985
40	402.980,432 471.007,986	41	402.956,468 471.003,898	24.31	41	402.956,468 471.003,898	42	402.929,33 470.998,278	27.714	42	402.929,33 470.998,278	43	402.924,587 470.997,437	4.817
43	402.924,587 470.997,437	44	402.919,999 470.995,468	4.993	44	402.919,999 470.995,468	45	402.915,881 470.993,527	4.553	45	402.915,881 470.993,527	46	402.904,707 470.993,457	11.174
46	402.904,707 470.993,457	47	402.893,576 470.990,747	11.456	47	402.893,576 470.990,747	48	402.887,585 470.989,535	6.112	48	402.887,585 470.989,535	49	402.880,083 470.986,965	7.93
49	402.880,083 470.986,965	50	402.870,037 470.983,021	10.792	50	402.870,037 470.983,021	51	402.865,783 470.979,052	5.818	51	402.865,783 470.979,052	52	402.863,708 470.978,339	2.194
52	402.863,708 470.978,339	53	402.860,395 470.978,603	3.324	53	402.860,395 470.978,603	54	402.857,909 470.978,88	2.501	54	402.857,909 470.978,88	55	402.855,898 470.979,652	2.154
55	402.855,898 470.979,652	56	402.852,197 470.977,507	4.278	56	402.852,197 470.977,507	57	402.848,594 470.976,556	3.726	57	402.848,594 470.976,556	58	402.846,554 470.976,847	2.061
58	402.846,554 470.976,847	59	402.843,49 470.975,354	3.408	59	402.843,49 470.975,354	60	402.841,055 470.973,994	2.789	60	402.841,055 470.973,994	61	402.837,424 470.971,816	4.234
61	402.837,424 470.971,816	62	402.833,877 470.967,563	5.538	62	402.833,877 470.967,563	63	402.829,075 470.965,477	5.236	63	402.829,075 470.965,477	64	402.819,813 470.961,062	10.26
64	402.819,813 470.961,062	65	402.812,165 470.956,634	8.837	65	402.812,165 470.956,634	1	402.795,817 470.946,955	18.998					

\*\* Lungimile segmentelor sunt determinate în planul de proiecție Stereo 70 și sunt rotunjite la 1 milimetru.

\*\*\* Distanța dintre puncte este formată din segmente cumulate ce sunt mai mici decât valoarea 1 milimetru.



**DATE DESPRE IMOBILUL NR. 12926**

Oficiul de Cadastru și Publicitate Imobiliară SIBIU  
Biroul de Cadastru și Publicitate Imobiliară Saliste

**A. Partea I. Descrierea imobilului**

TEREN Extravilan

Nr. CF vechi:2784 Jina  
Nr. topografic:5400

Adresa: Jud. Sibiu

Nr. Crt	Nr cadastral Nr. topografic	Suprafața* (mp)	Observații / Referințe
A1	102929	Din acte: 22.838 Masurata: 20.049	Sector cadastral:60 Teren neimprejmuit;

**B. Partea II. Proprietari și acte**

Inscrieri privitoare la dreptul de proprietate și alte drepturi reale	Referințe
<b>476 / 15/03/1934</b>	
Act Notarial nr. -, din 18/10/1933 emis de -;	
B1	A1
Intabulare, drept de PROPRIETATE, cu titlu de drept cumparare, dobandit prin Conventie, cota actuala 1/1, cota initiala 1/1 1) STERP IOANA, minora	
/	
Act Administrativ nr. 3720, din 26/01/2024 emis de PRIMĂRIA COMUNEI JINA;	
B2	A1
Se noteaza posesia factica asupra suprafetei de 20049 mp in favoarea lui 1) USCATU IANCU-DUMITRU	

**C. Partea III. SARCINI .**

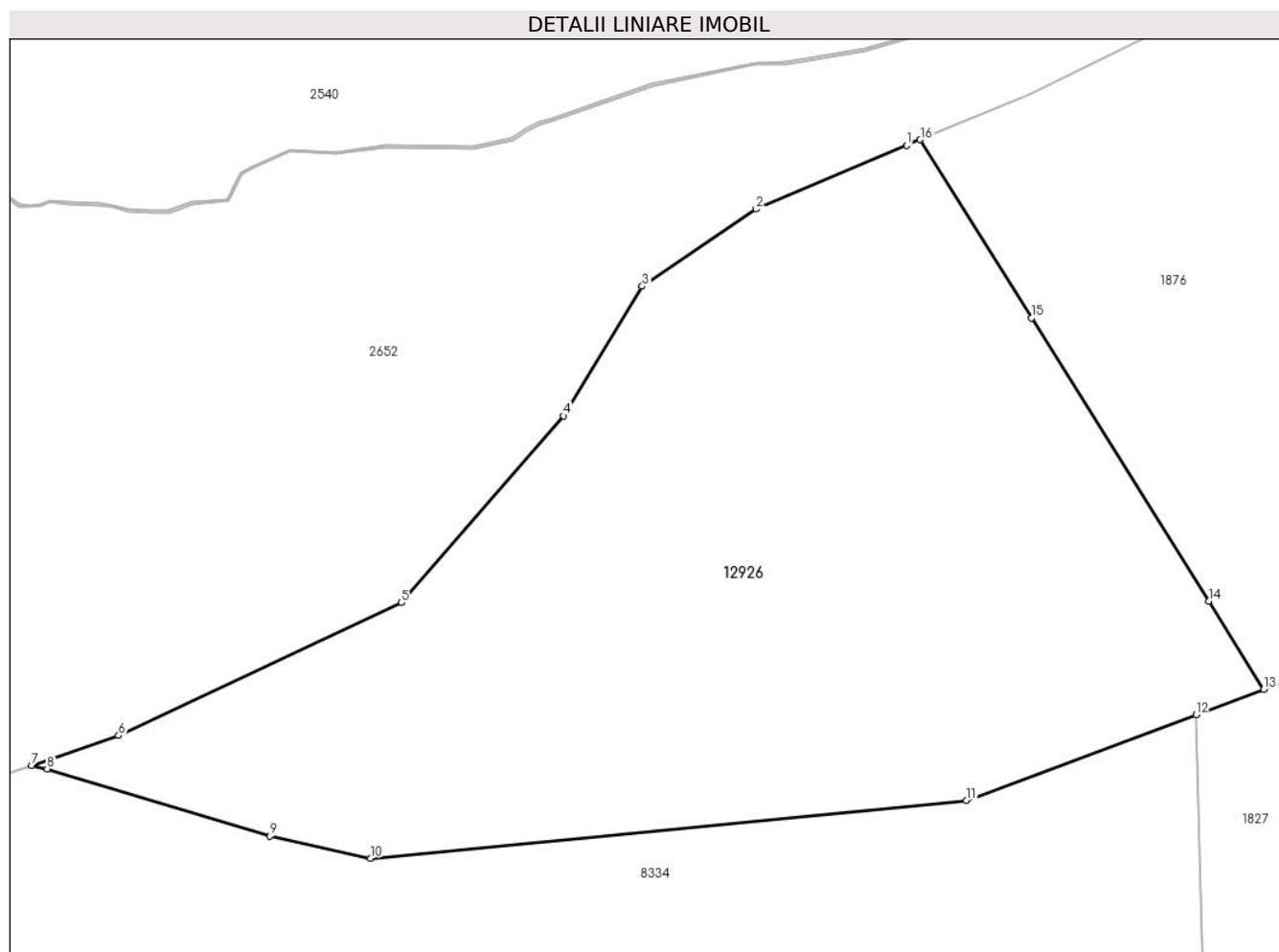
Inscrieri privind dezmembramintele dreptului de proprietate, drepturi reale de garanție și sarcini	Referințe
NU SUNT	

## Anexa Nr. 1 La Partea I

## Teren

Nr cadastral	Suprafaţa (mp)*	Observaţii / Referinţe
102929	Din acte: 22.838 Masurata: 20.049	

\* Suprafaţa este determinată în planul de proiecţie Stereo 70.



## Date referitoare la teren

Crt	Categorie folosință	Intra vilan	Suprafața (mp)	Tarla	Parcelă	Nr. topo	Observații / Referințe
1	faneata	NU	3.222	46	2827/1	5400	
2	fânețe (F) - fânețe împădurite	NU	16.827	46	2827/1	5400	

## Lungime Segmente

1) Valorile lungimilor segmentelor sunt obținute din proiecție în plan.

Punct început	X / Y	Punct sfârșit	X / Y	Lungime segment (** (m)
1	402.743,268 470.898,744	2	402.710,704 470.884,927	35.374
2	402.710,704 470.884,927	3	402.686,038 470.868,235	29.783
3	402.686,038 470.868,235	4	402.668,972 470.840,18	32.838

Punct început	X / Y	Punct sfârșit	X / Y	Lungime segment (** (m)
4	402.668,972 470.840,18	5	402.633,902 470.799,739	53.529
5	402.633,902 470.799,739	6	402.572,613 470.770,993	67.695
6	402.572,613 470.770,993	7	402.553,792 470.764,533	19.899
7	402.553,792 470.764,533	8	402.557,155 470.763,738	3.456
8	402.557,155 470.763,738	9	402.605,372 470.749,233	50.352
9	402.605,372 470.749,233	10	402.627,192 470.744,428	22.343
10	402.627,192 470.744,428	11	402.756,26 470.756,971	129.676
11	402.756,26 470.756,971	12	402.805,97 470.775,524	53.059
12	402.805,97 470.775,524	13	402.820,654 470.781,036	15.684
13	402.820,654 470.781,036	14	402.808,722 470.800,106	22.495
14	402.808,722 470.800,106	15	402.770,376 470.861,396	72.297
15	402.770,376 470.861,396	16	402.746,24 470.899,974	45.506
16	402.746,24 470.899,974	1	402.743,268 470.898,744	3.216

\*\* Lungimile segmentelor sunt determinate în planul de proiecție Stereo 70 și sunt rotunjite la 1 milimetru.

\*\*\* Distanța dintre puncte este formată din segmente cumulate ce sunt mai mici decât valoarea 1 milimetru.



**DATE DESPRE IMOBILUL NR. 12927**

Oficiul de Cadastru și Publicitate Imobiliară SIBIU  
Biroul de Cadastru și Publicitate Imobiliară Saliste

**A. Partea I. Descrierea imobilului**

TEREN Extravilan

Adresa: Jud. Sibiu

Nr. Crt	Nr cadastral Nr. topografic	Suprafața* (mp)	Observații / Referințe
A1		138	Sector cadastral:60 Teren neimprejmuit;

**B. Partea II. Proprietari și acte**

Inscrieri privitoare la dreptul de proprietate și alte drepturi reale	Referințe
/	
Act Normativ nr. 7, din 13/03/1996 emis de PARLAMENTUL ROMÂNIEI;	
B1	A1
Inscrierea provizorie, drept de PROPRIETATE, dobandit prin Lege, cota actuala 1/1, cota initiala 1/1	
1) <b>COMUNA JINA</b> , CIF:0000000000000, PROPRIETAR NEIDENTIFICAT	

**C. Partea III. SARCINI .**

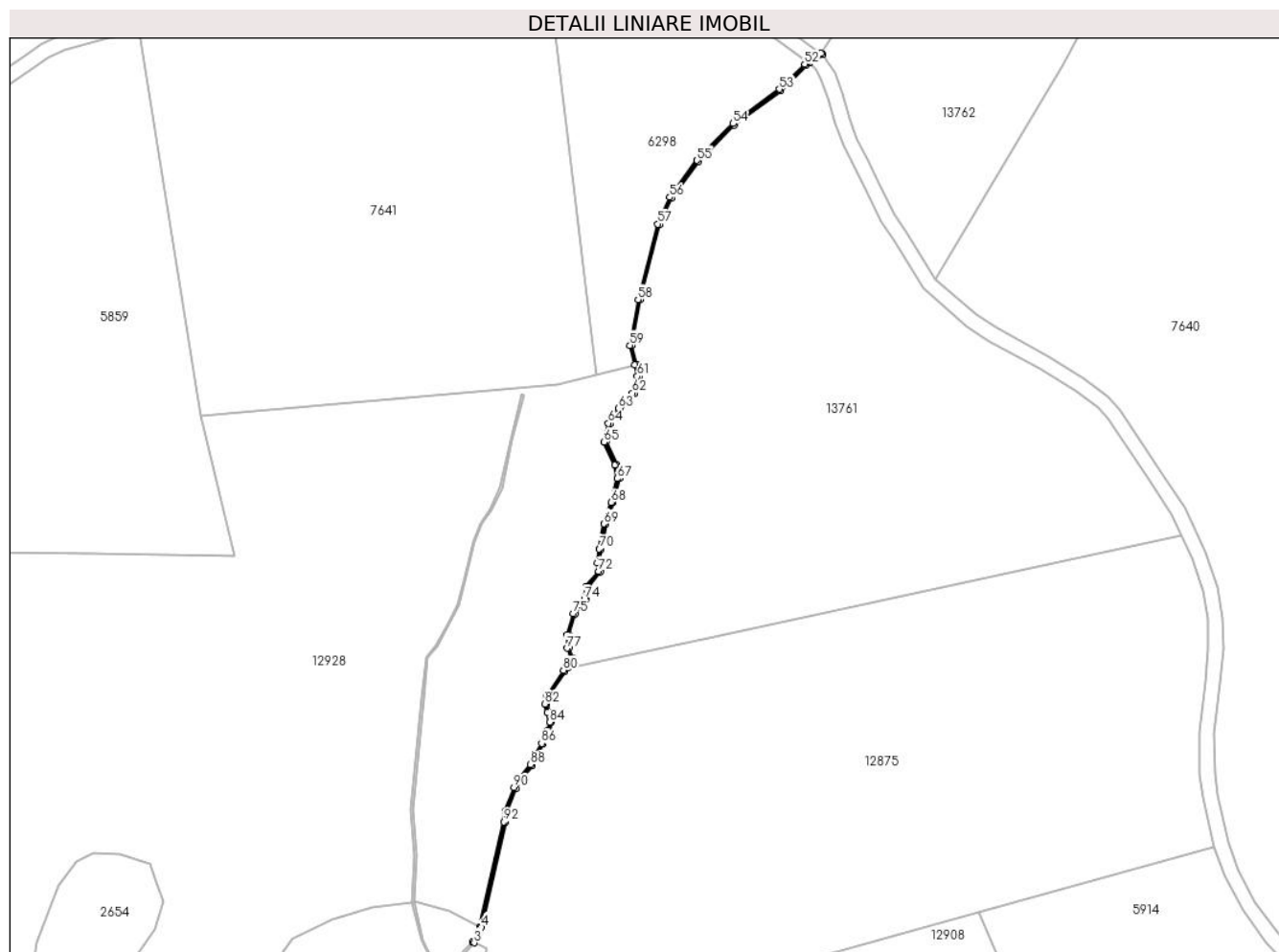
Inscrieri privind dezmembramintele dreptului de proprietate, drepturi reale de garanție și sarcini	Referințe
NU SUNT	

## Anexa Nr. 1 La Partea I

## Teren

Nr cadastral	Suprafața (mp)*	Observații / Referințe
	138	

\* Suprafața este determinată în planul de proiecție Stereo 70.



## Date referitoare la teren

Crt	Categorie folosință	Intravilan	Suprafața (mp)	Tarla	Parcelă	Nr. topo	Observații / Referințe
1	ape curgătoare	NU	138	46	2805	-	

## Lungime Segmente

1) Valorile lungimilor segmentelor sunt obținute din proiecție în plan.

Punct început	X / Y	Punct sfârșit	X / Y	Lungime segment	Punct început	X / Y	Punct sfârșit	X / Y	Lungime segment	Punct început	X / Y	Punct sfârșit	X / Y	Lungime segment
1	403.332,986 470.340,636	2	403.330,963 470.336,528	4.579	2	403.330,963 470.336,528	3	403.331,412 470.336,307	0.5	3	403.331,412 470.336,307	4	403.333,474 470.340,526	4.696
4	403.333,474 470.340,526	5	403.339,906 470.368,954	29.147	5	403.339,906 470.368,954	6	403.340,221 470.371,881	2.944	6	403.340,221 470.371,881	7	403.342,665 470.378,055	6.64
7	403.342,665 470.378,055	8	403.344,407 470.380,851	3.294	8	403.344,407 470.380,851	9	403.347,101 470.384,252	4.339	9	403.347,101 470.384,252	10	403.348,535 470.387,345	3.409
10	403.348,535 470.387,345	11	403.350,101 470.390,028	3.107	11	403.350,101 470.390,028	12	403.351,852 470.393,604	3.982	12	403.351,852 470.393,604	13	403.352,416 470.396,018	2.479
13	403.352,416 470.396,018	14	403.351,709 470.398,766	2.837	14	403.351,709 470.398,766	15	403.351,003 470.400,881	2.23	15	403.351,003 470.400,881	16	403.351,543 470.402,935	2.124



Punct început	X / Y	Punct sfârșit	X / Y	Lungime segment	Punct început	X / Y	Punct sfârșit	X / Y	Lungime segment	Punct început	X / Y	Punct sfârșit	X / Y	Lungime segment
16	403.351,543 470.402,935	17	403.355,955 470.409,696	8.073	17	403.355,955 470.409,696	18	403.356,819 470.410,599	1.25	18	403.356,819 470.410,599	19	403.357,662 470.411,479	1.219
19	403.357,662 470.411,479	20	403.358,1 470.413,408	1.978	20	403.358,1 470.413,408	21	403.357,032 470.416,076	2.874	21	403.357,032 470.416,076	22	403.357,032 470.419,564	3.488
22	403.357,032 470.419,564	23	403.358,703 470.425,081	5.765	23	403.358,703 470.425,081	24	403.361,72 470.429,076	5.006	24	403.361,72 470.429,076	25	403.362,092 470.432,424	3.369
25	403.362,092 470.432,424	26	403.365,58 470.436,668	5.493	26	403.365,58 470.436,668	27	403.365,168 470.439,01	2.378	27	403.365,168 470.439,01	28	403.365,736 470.442,711	3.744
28	403.365,736 470.442,711	29	403.366,989 470.449,479	6.883	29	403.366,989 470.449,479	30	403.368,955 470.455,299	6.143	30	403.368,955 470.455,299	31	403.370,701 470.461,846	6.776
31	403.370,701 470.461,846	32	403.369,974 470.465,629	3.852	32	403.369,974 470.465,629	33	403.367,135 470.471,812	6.804	33	403.367,135 470.471,812	34	403.368,154 470.476,613	4.908
34	403.368,154 470.476,613	35	403.370,92 470.480,541	4.804	35	403.370,92 470.480,541	36	403.374,642 470.484,744	5.614	36	403.374,642 470.484,744	37	403.376,098 470.489,472	4.947
37	403.376,098 470.489,472	38	403.375,297 470.492,777	3.401	38	403.375,297 470.492,777	39	403.374,059 470.497,891	5.262	39	403.374,059 470.497,891	40	403.376,251 470.510,161	12.464
40	403.376,251 470.510,161	41	403.381,493 470.530,552	21.054	41	403.381,493 470.530,552	42	403.384,769 470.537,681	7.846	42	403.384,769 470.537,681	43	403.392,121 470.547,574	12.326
43	403.392,121 470.547,574	44	403.401,866 470.557,414	13.849	44	403.401,866 470.557,414	45	403.414,335 470.566,756	15.58	45	403.414,335 470.566,756	46	403.421,177 470.573,502	9.608
46	403.421,177 470.573,502	47	403.422,19 470.574,18	1.219	47	403.422,19 470.574,18	48	403.422,22 470.574,2	0.036	48	403.422,22 470.574,2	49	403.425,778 470.576,525	4.25
49	403.425,778 470.576,525	50	403.425,282 470.576,878	0.609	50	403.425,282 470.576,878	51	403.421,754 470.574,49	4.26	51	403.421,754 470.574,49	52	403.420,86 470.573,891	1.076
52	403.420,86 470.573,891	53	403.414,008 470.567,136	9.622	53	403.414,008 470.567,136	54	403.401,494 470.557,851	15.582	54	403.401,494 470.557,851	55	403.391,74 470.547,901	13.934
55	403.391,74 470.547,901	56	403.384,336 470.537,937	12.414	56	403.384,336 470.537,937	57	403.381,02 470.530,72	7.942	57	403.381,02 470.530,72	58	403.375,762 470.510,267	21.118
58	403.375,762 470.510,267	59	403.373,548 470.497,875	12.588	59	403.373,548 470.497,875	60	403.374,814 470.492,649	5.377	60	403.374,814 470.492,649	61	403.375,58 470.489,488	3.252
61	403.375,58 470.489,488	62	403.374,196 470.484,994	4.702	62	403.374,196 470.484,994	63	403.370,527 470.480,852	5.533	63	403.370,527 470.480,852	64	403.367,686 470.476,817	4.935
64	403.367,686 470.476,817	65	403.366,611 470.471,754	5.176	65	403.366,611 470.471,754	66	403.369,494 470.465,475	6.909	66	403.369,494 470.465,475	67	403.370,189 470.461,864	3.677
67	403.370,189 470.461,864	68	403.368,476 470.455,444	6.645	68	403.368,476 470.455,444	69	403.366,51 470.449,623	6.144	69	403.366,51 470.449,623	70	403.365,242 470.442,787	6.953
70	403.365,242 470.442,787	71	403.364,661 470.439,005	3.826	71	403.364,661 470.439,005	72	403.365,048 470.436,808	2.231	72	403.365,048 470.436,808	73	403.361,612 470.432,627	5.412
73	403.361,612 470.432,627	74	403.361,238 470.429,268	3.38	74	403.361,238 470.429,268	75	403.358,25 470.425,311	4.958	75	403.358,25 470.425,311	76	403.356,532 470.419,638	5.927
76	403.356,532 470.419,638	77	403.356,532 470.415,98	3.658	77	403.356,532 470.415,98	78	403.357,578 470.413,367	2.815	78	403.357,578 470.413,367	79	403.357,205 470.411,725	1.684
79	403.357,205 470.411,725	80	403.355,561 470.410,008	2.377	80	403.355,561 470.410,008	81	403.351,08 470.403,14	8.201	81	403.351,08 470.403,14	82	403.350,482 470.400,864	2.353
82	403.350,482 470.400,864	83	403.351,229 470.398,625	2.36	83	403.351,229 470.398,625	84	403.351,901 470.396,012	2.698	84	403.351,901 470.396,012	85	403.351,378 470.393,773	2.299
85	403.351,378 470.393,773	86	403.349,66 470.390,264	3.907	86	403.349,66 470.390,264	87	403.348,092 470.387,576	3.112	87	403.348,092 470.387,576	88	403.346,672 470.384,516	3.373
88	403.346,672 470.384,516	89	403.343,998 470.381,14	4.307	89	403.343,998 470.381,14	90	403.342,216 470.378,281	3.369	90	403.342,216 470.378,281	91	403.339,731 470.372,002	6.753
91	403.339,731 470.372,002	92	403.339,412 470.369,036	2.983	92	403.339,412 470.369,036	1	403.332,986 470.340,636	29.118					

\*\* Lungimile segmentelor sunt determinate în planul de proiecție Stereo 70 și sunt rotunjite la 1 milimetru.

\*\*\* Distanța dintre puncte este formată din segmente cumulate ce sunt mai mici decât valoarea 1 milimetru.



**DATE DESPRE IMOBILUL NR. 12928**

Oficiul de Cadastru și Publicitate Imobiliară SIBIU  
Biroul de Cadastru și Publicitate Imobiliară Saliste

**A. Partea I. Descrierea imobilului**

TEREN Extravilan

Adresa: Jud. Sibiu

Nr. Crt	Nr cadastral Nr. topografic	Suprafața* (mp)	Observații / Referințe
A1		33.233	Sector cadastral:60 Teren neimprejmuit;

**B. Partea II. Proprietari și acte**

Inscrieri privitoare la dreptul de proprietate și alte drepturi reale		Referințe
/		
Act Normativ nr. 7, din 13/03/1996 emis de PARLAMENTUL ROMÂNIEI;		
B1	Inscrierea provizorie, drept de PROPRIETATE, dobandit prin Lege, cota actuala 1/1, cota initiala 1/1 1) <b>COMUNA JINA</b> , CIF:0000000000000, PROPRIETAR NEIDENTIFICAT	A1

**C. Partea III. SARCINI .**

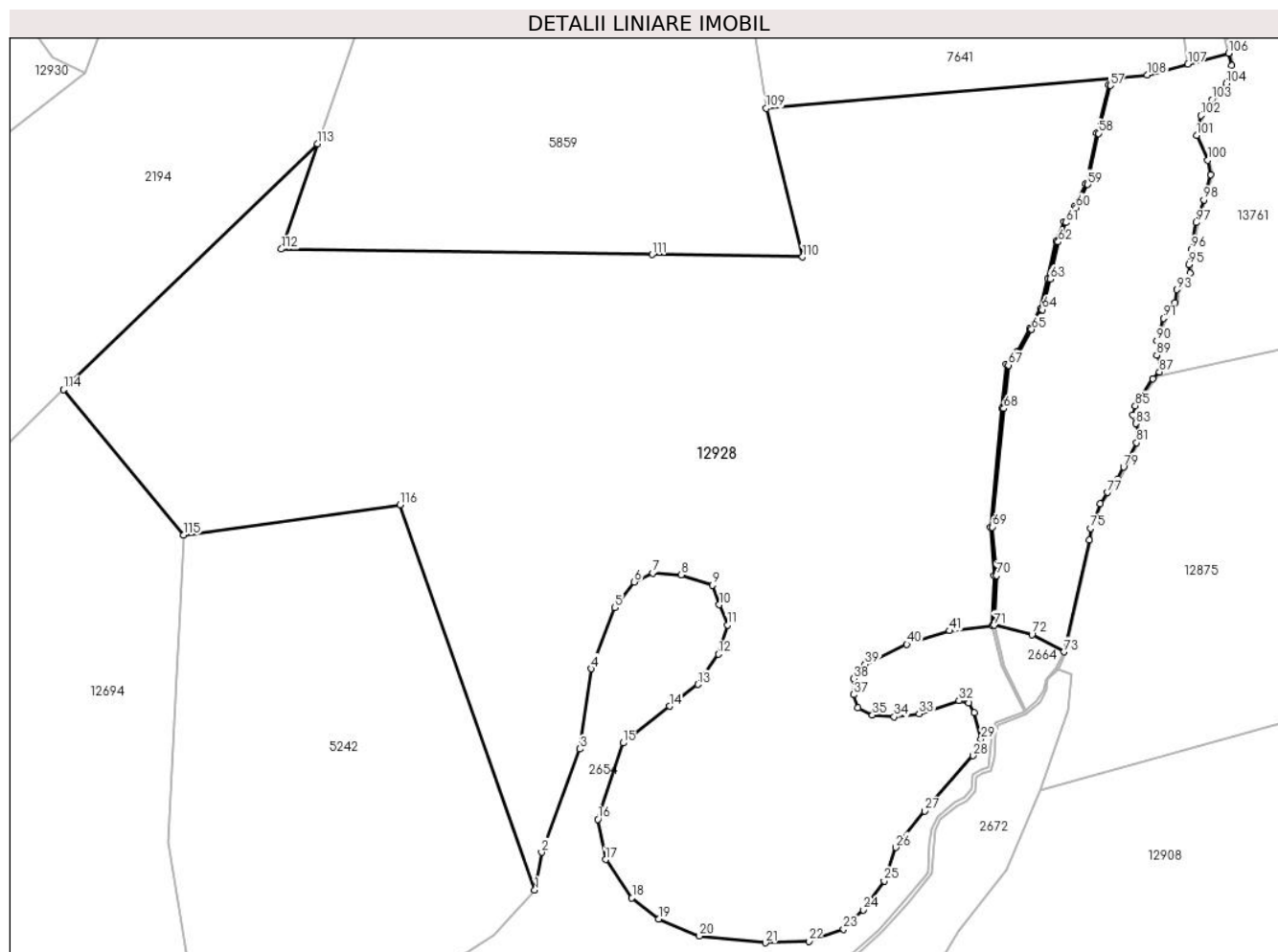
Inscrieri privind dezmembramintele dreptului de proprietate, drepturi reale de garanție și sarcini	Referințe
NU SUNT	

## Anexa Nr. 1 La Partea I

## Teren

Nr cadastral	Suprafața (mp)*	Observații / Referințe
	33.233	

\* Suprafața este determinată în planul de proiecție Stereo 70.



## Date referitoare la teren

Crt	Categorie folosință	Intravilan	Suprafața (mp)	Tarla	Parcelă	Nr. topo	Observații / Referințe
1	fânețe (F) - fânețe împădurite	NU	33.233	46	2807,2808/5, 2812/2, 2811/2	-	

## Lungime Segmente

1) Valorile lungimilor segmentelor sunt obținute din proiecție în plan.

Punct început	X / Y	Punct sfârșit	X / Y	Lungime segment	Punct început	X / Y	Punct sfârșit	X / Y	Lungime segment	Punct început	X / Y	Punct sfârșit	X / Y	Lungime segment
1	403.198,505 470.280,152	2	403.200,235 470.289,756	9.759	2	403.200,235 470.289,756	3	403.209,944 470.315,987	27.97	3	403.209,944 470.315,987	4	403.212,895 470.336,358	20.584
4	403.212,895 470.336,358	5	403.218,82 470.351,908	16.641	5	403.218,82 470.351,908	6	403.223,767 470.358,405	8.166	6	403.223,767 470.358,405	7	403.228,484 470.360,705	5.248
7	403.228,484 470.360,705	8	403.235,654 470.360,215	7.187	8	403.235,654 470.360,215	9	403.243,625 470.357,573	8.397	9	403.243,625 470.357,573	10	403.245,399 470.352,632	5.25
10	403.245,399 470.352,632	11	403.247,434 470.347,456	5.562	11	403.247,434 470.347,456	12	403.245,122 470.340,096	7.715	12	403.245,122 470.340,096	13	403.239,925 470.332,364	9.316
13	403.239,925 470.332,364	14	403.232,685 470.326,853	9.099	14	403.232,685 470.326,853	15	403.220,893 470.317,519	15.039	15	403.220,893 470.317,519	16	403.214,502 470.298,148	20.398

Punct început	X / Y	Punct sfârșit	X / Y	Lungime segment	Punct început	X / Y	Punct sfârșit	X / Y	Lungime segment	Punct început	X / Y	Punct sfârșit	X / Y	Lungime segment
16	403.214,502 470.298,148	17	403.216,483 470.287,945	10.394	17	403.216,483 470.287,945	18	403.223,159 470.278,202	11.811	18	403.223,159 470.278,202	19	403.229,977 470.272,852	8.666
19	403.229,977 470.272,852	20	403.240,245 470.268,487	11.157	20	403.240,245 470.268,487	21	403.257,046 470.266,794	16.886	21	403.257,046 470.266,794	22	403.268,097 470.267,164	11.057
22	403.268,097 470.267,164	23	403.276,957 470.270,255	9.384	23	403.276,957 470.270,255	24	403.282,0 470.275,089	6.986	24	403.282,0 470.275,089	25	403.287,254 470.282,498	9.083
25	403.287,254 470.282,498	26	403.290,206 470.290,998	8.998	26	403.290,206 470.290,998	27	403.297,552 470.300,223	11.793	27	403.297,552 470.300,223	28	403.309,802 470.314,289	18.652
28	403.309,802 470.314,289	29	403.311,852 470.318,522	4.703	29	403.311,852 470.318,522	30	403.310,198 470.325,244	6.922	30	403.310,198 470.325,244	31	403.308,786 470.327,748	2.875
31	403.308,786 470.327,748	32	403.306,236 470.328,249	2.599	32	403.306,236 470.328,249	33	403.296,127 470.324,971	10.627	33	403.296,127 470.324,971	34	403.289,797 470.324,152	6.383
34	403.289,797 470.324,152	35	403.284,286 470.324,607	5.53	35	403.284,286 470.324,607	36	403.280,643 470.326,473	4.093	36	403.280,643 470.326,473	37	403.279,459 470.329,796	3.528
37	403.279,459 470.329,796	38	403.279,505 470.333,802	4.006	38	403.279,505 470.333,802	39	403.282,38 470.337,496	4.681	39	403.282,38 470.337,496	40	403.293,036 470.342,549	11.793
40	403.293,036 470.342,549	41	403.303,874 470.346,009	11.377	41	403.303,874 470.346,009	42	403.314,692 470.347,317	10.897	42	403.314,692 470.347,317	43	403.315,25 470.360,023	12.718
43	403.315,25 470.360,023	44	403.314,256 470.372,36	12.377	44	403.314,256 470.372,36	45	403.317,178 470.402,473	30.254	45	403.317,178 470.402,473	46	403.318,333 470.413,634	11.221
46	403.318,333 470.413,634	47	403.320,989 470.416,852	4.173	47	403.320,989 470.416,852	48	403.324,307 470.422,73	6.75	48	403.324,307 470.422,73	49	403.326,945 470.427,712	5.637
49	403.326,945 470.427,712	50	403.328,904 470.435,392	7.926	50	403.328,904 470.435,392	51	403.331,038 470.444,916	9.76	51	403.331,038 470.444,916	52	403.333,049 470.449,863	5.34
52	403.333,049 470.449,863	53	403.335,642 470.453,674	4.609	53	403.335,642 470.453,674	54	403.338,497 470.459,472	6.463	54	403.338,497 470.459,472	55	403.341,221 470.472,404	13.216
55	403.341,221 470.472,404	56	403.344,28 470.484,575	12.55	56	403.344,28 470.484,575	57	403.344,765 470.484,454	0.5	57	403.344,765 470.484,454	58	403.341,708 470.472,291	12.541
58	403.341,708 470.472,291	59	403.338,973 470.459,308	13.268	59	403.338,973 470.459,308	60	403.336,076 470.453,422	6.56	60	403.336,076 470.453,422	61	403.333,492 470.449,626	4.592
61	403.333,492 470.449,626	62	403.331,517 470.444,766	5.246	62	403.331,517 470.444,766	63	403.329,39 470.435,275	9.726	63	403.329,39 470.435,275	64	403.327,414 470.427,531	7.992
64	403.327,414 470.427,531	65	403.324,745 470.422,491	5.703	65	403.324,745 470.422,491	66	403.321,402 470.416,568	6.801	66	403.321,402 470.416,568	67	403.318,815 470.413,432	4.065
67	403.318,815 470.413,432	68	403.317,676 470.402,423	11.068	68	403.317,676 470.402,423	69	403.314,758 470.372,356	30.208	69	403.314,758 470.372,356	70	403.315,751 470.360,032	12.364
70	403.315,751 470.360,032	71	403.315,191 470.347,38	12.664	71	403.315,191 470.347,38	72	403.324,818 470.345,048	9.905	72	403.324,818 470.345,048	73	403.332,986 470.340,636	9.283
73	403.332,986 470.340,636	74	403.339,412 470.369,036	29.118	74	403.339,412 470.369,036	75	403.339,731 470.372,002	2.983	75	403.339,731 470.372,002	76	403.342,216 470.378,281	6.753
76	403.342,216 470.378,281	77	403.343,998 470.381,14	3.369	77	403.343,998 470.381,14	78	403.346,672 470.384,516	4.307	78	403.346,672 470.384,516	79	403.348,092 470.387,576	3.373
79	403.348,092 470.387,576	80	403.349,66 470.390,264	3.112	80	403.349,66 470.390,264	81	403.351,378 470.393,773	3.907	81	403.351,378 470.393,773	82	403.351,901 470.396,012	2.299
82	403.351,901 470.396,012	83	403.351,229 470.398,625	2.698	83	403.351,229 470.398,625	84	403.350,482 470.400,864	2.36	84	403.350,482 470.400,864	85	403.351,08 470.403,14	2.353
85	403.351,08 470.403,14	86	403.355,561 470.410,008	8.201	86	403.355,561 470.410,008	87	403.357,205 470.411,725	2.377	87	403.357,205 470.411,725	88	403.357,578 470.413,367	1.684
88	403.357,578 470.413,367	89	403.356,532 470.415,98	2.815	89	403.356,532 470.415,98	90	403.356,532 470.419,638	3.658	90	403.356,532 470.419,638	91	403.358,25 470.425,311	5.927
91	403.358,25 470.425,311	92	403.361,238 470.429,268	4.958	92	403.361,238 470.429,268	93	403.361,612 470.432,627	3.38	93	403.361,612 470.432,627	94	403.365,048 470.436,808	5.412
94	403.365,048 470.436,808	95	403.364,661 470.439,005	2.231	95	403.364,661 470.439,005	96	403.365,242 470.442,787	3.826	96	403.365,242 470.442,787	97	403.366,51 470.449,623	6.953
97	403.366,51 470.449,623	98	403.368,476 470.455,444	6.144	98	403.368,476 470.455,444	99	403.370,189 470.461,864	6.645	99	403.370,189 470.461,864	100	403.369,494 470.465,475	3.677
100	403.369,494 470.465,475	101	403.366,611 470.471,754	6.909	101	403.366,611 470.471,754	102	403.367,686 470.476,817	5.176	102	403.367,686 470.476,817	103	403.370,527 470.480,852	4.935
103	403.370,527 470.480,852	104	403.374,196 470.484,994	5.533	104	403.374,196 470.484,994	105	403.375,58 470.489,488	4.702	105	403.375,58 470.489,488	106	403.374,814 470.492,649	3.252
106	403.374,814 470.492,649	107	403.364,439 470.489,897	10.734	107	403.364,439 470.489,897	108	403.354,088 470.487,153	10.709	108	403.354,088 470.487,153	109	403.257,291 470.478,673	97.168
109	403.257,291 470.478,673	110	403.266,536 470.440,927	38.862	110	403.266,536 470.440,927	111	403.228,316 470.441,499	38.224	111	403.228,316 470.441,499	112	403.134,138 470.442,907	94.189
112	403.134,138 470.442,907	113	403.143,305 470.469,64	28.261	113	403.143,305 470.469,64	114	403.078,748 470.407,214	89.803	114	403.078,748 470.407,214	115	403.109,23 470.370,269	47.897

Punct început	X / Y	Punct sfârșit	X / Y	Lungime segment	Punct început	X / Y	Punct sfârșit	X / Y	Lungime segment
115	403.109,23 470.370,269	116	403.164,287 470.378,004	55.598	116	403.164,287 470.378,004	117	403.198,505 470.280,152	103.662

\*\* Lungimile segmentelor sunt determinate în planul de proiecție Stereo 70 și sunt rotunjite la 1 milimetru.

\*\*\* Distanța dintre puncte este formată din segmente cumulate ce sunt mai mici decât valoarea 1 milimetru.

**DATE DESPRE IMOBILUL NR. 12929**

Oficiul de Cadastru și Publicitate Imobiliară SIBIU  
 Biroul de Cadastru și Publicitate Imobiliară Saliste

**A. Partea I. Descrierea imobilului**

TEREN Extravilan

Adresa: Jud. Sibiu

Nr. Crt	Nr cadastral Nr. topografic	Suprafața* (mp)	Observații / Referințe
A1		5.142	Sector cadastral:60 Teren neimprejmuit; ; IMOBIL STRĂBĂTUT DE LIMITA DE UAT JINA SI UAT SĂLIȘTE

**B. Partea II. Proprietari și acte**

Inscrieri privitoare la dreptul de proprietate și alte drepturi reale	Referințe
/	
Act Normativ nr. 978, din 05/09/2002 emis de GUVERNUL ROMÂNIEI (Publicată în Monitorul Oficial, Anul XIV nr. 689 bis și se regăsesc în Anexa 31 poziția nr. 25; Act administrativ nr. 4531/19.02.2024, eliberat de Primaria Comunei Jina);	
B1	A1
Intabulare, drept de PROPRIETATE, dobândit prin Lege, cota actuala 1/1, cota initiala 1/1 1) <b>COMUNA JINA</b> , CIF:4480130, DOMENIUL PUBLIC	

**C. Partea III. SARCINI .**

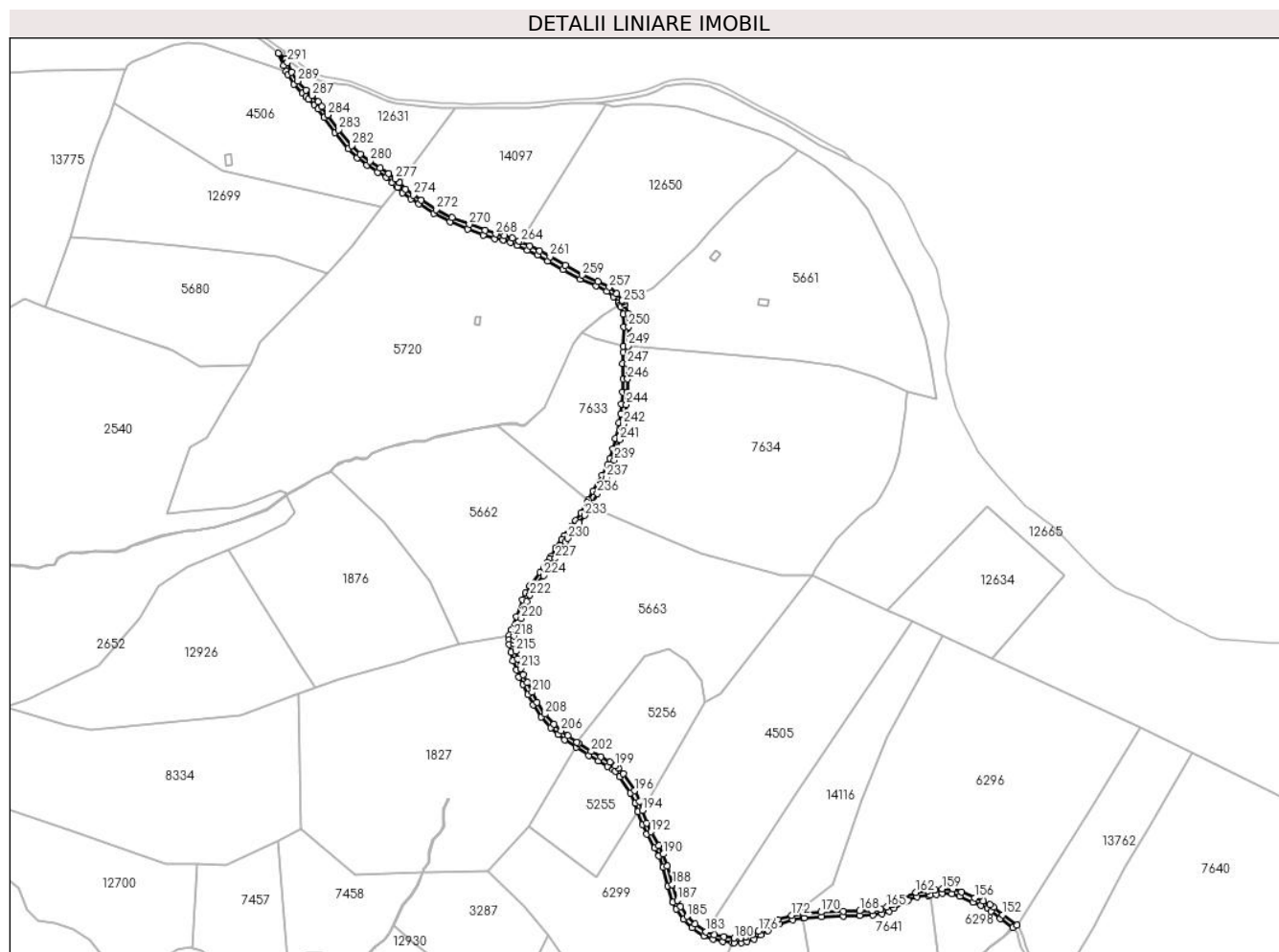
Inscrieri privind dezmembramintele dreptului de proprietate, drepturi reale de garanție și sarcini	Referințe
NU SUNT	

## Anexa Nr. 1 La Partea I

## Teren

Nr cadastral	Suprafața (mp)*	Observații / Referințe
	5.142	; IMOBIL STRĂBĂTUT DE LIMITA DE UAT JINA SI UAT SĂLIȘTE

\* Suprafața este determinată în planul de proiecție Stereo 70.



## Date referitoare la teren

Crt	Categorie folosință	Intravilan	Suprafața (mp)	Tarla	Parcelă	Nr. topo	Observații / Referințe
1	drum	NU	5.142	46	2975/1	-	

## Lungime Segmente

1) Valorile lungimilor segmentelor sunt obținute din proiecție în plan.

Punct început	X / Y	Punct sfârșit	X / Y	Lungime segment	Punct început	X / Y	Punct sfârșit	X / Y	Lungime segment	Punct început	X / Y	Punct sfârșit	X / Y	Lungime segment
1	402.795,585 471.322,457	2	402.789,156 471.327,219	8.001	2	402.789,156 471.327,219	3	402.793,752 471.316,637	11.537	3	402.793,752 471.316,637	4	402.795,893 471.311,709	5.373
4	402.795,893 471.311,709	5	402.797,12 471.308,883	3.081	5	402.797,12 471.308,883	6	402.802,695 471.300,665	9.931	6	402.802,695 471.300,665	7	402.809,805 471.292,795	10.606
7	402.809,805 471.292,795	8	402.813,024 471.289,782	4.409	8	402.813,024 471.289,782	9	402.813,028 471.289,778	0.006	9	402.813,028 471.289,778	10	402.815,113 471.287,826	2.856
10	402.815,113 471.287,826	11	402.820,233 471.282,709	7.239	11	402.820,233 471.282,709	12	402.823,422 471.279,067	4.841	12	402.823,422 471.279,067	13	402.828,508 471.271,838	8.839
13	402.828,508 471.271,838	14	402.837,984 471.258,919	16.022	14	402.837,984 471.258,919	15	402.849,285 471.244,904	18.004	15	402.849,285 471.244,904	16	402.857,228 471.237,365	10.951
16	402.857,228 471.237,365	17	402.865,449 471.231,065	10.357	17	402.865,449 471.231,065	18	402.874,569 471.224,937	10.988	18	402.874,569 471.224,937	19	402.881,786 471.220,329	8.563



Punct început	X / Y	Punct sfârșit	X / Y	Lungime segment	Punct început	X / Y	Punct sfârșit	X / Y	Lungime segment	Punct început	X / Y	Punct sfârșit	X / Y	Lungime segment
19	402.881,786 471.220,329	20	402.887,325 471.215,979	7.043	20	402.887,325 471.215,979	21	402.890,694 471.213,001	4.497	21	402.890,694 471.213,001	22	402.891,71 471.211,85	1.535
22	402.891,71 471.211,85	23	402.895,806 471.207,211	6.189	23	402.895,806 471.207,211	24	402.903,064 471.201,825	9.038	24	402.903,064 471.201,825	25	402.909,993 471.197,48	8.179
25	402.909,993 471.197,48	26	402.922,869 471.189,15	15.336	26	402.922,869 471.189,15	27	402.936,894 471.181,89	15.793	27	402.936,894 471.181,89	28	402.952,098 471.176,057	16.285
28	402.952,098 471.176,057	29	402.965,782 471.170,83	14.648	29	402.965,782 471.170,83	30	402.975,4 471.167,671	10.123	30	402.975,4 471.167,671	31	402.982,682 471.166,391	7.394
31	402.982,682 471.166,391	32	402.982,687 471.166,39	0.005	32	402.982,687 471.166,39	33	402.989,221 471.164,301	6.86	33	402.989,221 471.164,301	34	402.994,817 471.161,994	6.053
34	402.994,817 471.161,994	35	403.003,67 471.157,504	9.927	35	403.003,67 471.157,504	36	403.012,334 471.153,409	9.583	36	403.012,334 471.153,409	37	403.021,118 471.148,577	10.025
37	403.021,118 471.148,577	38	403.034,322 471.141,036	15.206	38	403.034,322 471.141,036	39	403.049,184 471.132,694	17.043	39	403.049,184 471.132,694	40	403.062,667 471.126,933	14.662
40	403.062,667 471.126,933	41	403.071,973 471.122,41	10.347	41	403.071,973 471.122,41	42	403.077,78 471.117,436	7.646	42	403.077,78 471.117,436	43	403.081,943 471.112,379	6.55
43	403.081,943 471.112,379	44	403.083,186 471.110,449	2.296	44	403.083,186 471.110,449	45	403.084,064 471.109,086	1.621	45	403.084,064 471.109,086	46	403.086,205 471.102,531	6.896
46	403.086,205 471.102,531	47	403.086,857 471.091,836	10.715	47	403.086,857 471.091,836	48	403.086,26 471.075,048	16.799	48	403.086,26 471.075,048	49	403.086,08 471.069,987	5.064
49	403.086,08 471.069,987	50	403.085,743 471.059,775	10.218	50	403.085,743 471.059,775	51	403.085,957 471.046,786	12.991	51	403.085,957 471.046,786	52	403.085,747 471.035,723	11.065
52	403.085,747 471.035,723	53	403.084,872 471.025,279	10.481	53	403.084,872 471.025,279	54	403.083,956 471.017,016	8.314	54	403.083,956 471.017,016	55	403.082,292 471.008,822	8.361
55	403.082,292 471.008,822	56	403.079,309 470.995,432	13.718	56	403.079,309 470.995,432	57	403.077,172 470.986,592	9.095	57	403.077,172 470.986,592	58	403.074,809 470.978,333	8.59
58	403.074,809 470.978,333	59	403.072,562 470.972,616	6.143	59	403.072,562 470.972,616	60	403.068,162 470.963,821	9.834	60	403.068,162 470.963,821	61	403.060,451 470.950,177	15.672
61	403.060,451 470.950,177	62	403.056,169 470.942,345	8.926	62	403.056,169 470.942,345	63	403.055,065 470.940,326	2.301	63	403.055,065 470.940,326	64	403.049,688 470.931,498	10.337
64	403.049,688 470.931,498	65	403.045,276 470.925,111	7.763	65	403.045,276 470.925,111	66	403.041,461 470.920,131	6.273	66	403.041,461 470.920,131	67	403.035,112 470.911,98	10.332
67	403.035,112 470.911,98	68	403.032,964 470.908,799	3.838	68	403.032,964 470.908,799	69	403.028,197 470.901,25	8.928	69	403.028,197 470.901,25	70	403.024,257 470.894,422	7.883
70	403.024,257 470.894,422	71	403.023,019 470.892,364	2.402	71	403.023,019 470.892,364	72	403.020,947 470.888,919	4.02	72	403.020,947 470.888,919	73	403.017,887 470.884,434	5.429
73	403.017,887 470.884,434	74	403.014,362 470.880,038	5.635	74	403.014,362 470.880,038	75	403.005,722 470.868,625	14.315	75	403.005,722 470.868,625	76	403.002,252 470.862,639	6.919
76	403.002,252 470.862,639	77	402.999,289 470.856,733	6.608	77	402.999,289 470.856,733	78	402.994,396 470.842,183	15.351	78	402.994,396 470.842,183	79	402.989,748 470.830,772	12.321
79	402.989,748 470.830,772	80	402.988,113 470.826,268	4.792	80	402.988,113 470.826,268	81	402.987,74 470.822,638	3.649	81	402.987,74 470.822,638	82	402.987,922 470.818,473	4.169
82	402.987,922 470.818,473	83	402.989,63 470.811,546	7.134	83	402.989,63 470.811,546	84	402.991,316 470.804,458	7.286	84	402.991,316 470.804,458	85	402.994,19 470.796,306	8.644
85	402.994,19 470.796,306	86	402.996,531 470.790,427	6.328	86	402.996,531 470.790,427	87	402.999,892 470.784,003	7.25	87	402.999,892 470.784,003	88	403.004,126 470.775,279	9.697
88	403.004,126 470.775,279	89	403.008,595 470.766,474	9.874	89	403.008,595 470.766,474	90	403.015,687 470.755,952	12.689	90	403.015,687 470.755,952	91	403.023,757 470.746,65	12.315
91	403.023,757 470.746,65	92	403.030,089 470.741,001	8.486	92	403.030,089 470.741,001	93	403.035,893 470.736,428	7.389	93	403.035,893 470.736,428	94	403.045,566 470.730,003	11.612
94	403.045,566 470.730,003	95	403.056,532 470.722,794	13.123	95	403.056,532 470.722,794	96	403.064,736 470.718,014	9.495	96	403.064,736 470.718,014	97	403.072,591 470.713,593	9.014
97	403.072,591 470.713,593	98	403.077,294 470.710,621	5.563	98	403.077,294 470.710,621	99	403.079,323 470.708,931	2.641	99	403.079,323 470.708,931	100	403.083,239 470.704,57	5.861
100	403.083,239 470.704,57	101	403.092,29 470.690,43	16.789	101	403.092,29 470.690,43	102	403.096,418 470.681,56	9.784	102	403.096,418 470.681,56	103	403.098,828 470.674,216	7.729
103	403.098,828 470.674,216	104	403.102,68 470.663,2	11.67	104	403.102,68 470.663,2	105	403.106,461 470.655,212	8.838	105	403.106,461 470.655,212	106	403.113,286 470.643,061	13.937
106	403.113,286 470.643,061	107	403.117,011 470.636,236	7.775	107	403.117,011 470.636,236	108	403.120,427 470.626,307	10.5	108	403.120,427 470.626,307	109	403.124,599 470.610,566	16.284
109	403.124,599 470.610,566	110	403.128,963 470.596,593	14.639	110	403.128,963 470.596,593	111	403.131,874 470.590,466	6.783	111	403.131,874 470.590,466	112	403.138,291 470.581,609	10.937
112	403.138,291 470.581,609	113	403.145,623 470.574,4	10.282	113	403.145,623 470.574,4	114	403.155,68 470.567,556	12.165	114	403.155,68 470.567,556	115	403.163,497 470.564,467	8.405
115	403.163,497 470.564,467	116	403.172,111 470.562,591	8.816	116	403.172,111 470.562,591	117	403.179,994 470.561,673	7.936	117	403.179,994 470.561,673	118	403.181,608 470.561,485	1.625

Punct început	X / Y	Punct sfârșit	X / Y	Lungime segment	Punct început	X / Y	Punct sfârșit	X / Y	Lungime segment	Punct început	X / Y	Punct sfârșit	X / Y	Lungime segment
118	403.181,608 470.561,485	119	403.187,966 470.561,838	6.368	119	403.187,966 470.561,838	120	403.192,791 470.562,715	4.904	120	403.192,791 470.562,715	121	403.198,849 470.564,805	6.408
121	403.198,849 470.564,805	122	403.204,858 470.568,108	6.857	122	403.204,858 470.568,108	123	403.211,012 470.572,117	7.345	123	403.211,012 470.572,117	124	403.216,176 470.575,826	6.358
124	403.216,176 470.575,826	125	403.220,664 470.577,798	4.902	125	403.220,664 470.577,798	126	403.232,28 470.581,167	12.09 5	126	403.232,28 470.581,167	127	403.240,878 470.582,777	8.747
127	403.240,878 470.582,777	128	403.242,019 470.582,991	1.161	128	403.242,019 470.582,991	129	403.256,883 470.583,973	14.89 6	129	403.256,883 470.583,973	130	403.275,701 470.584,479	18.82 5
130	403.275,701 470.584,479	131	403.290,069 470.584,893	14.37 4	131	403.290,069 470.584,893	132	403.301,123 470.585,278	11.06 1	132	403.301,123 470.585,278	133	403.309,201 470.586,401	8.156
133	403.309,201 470.586,401	134	403.315,043 470.588,71	6.282	134	403.315,043 470.588,71	135	403.319,678 470.590,983	5.162	135	403.319,678 470.590,983	136	403.328,982 470.596,825	10.98 6
136	403.328,982 470.596,825	137	403.331,589 470.597,854	2.803	137	403.331,589 470.597,854	138	403.339,388 470.600,934	8.385	138	403.339,388 470.600,934	139	403.349,096 470.602,131	9.782
139	403.349,096 470.602,131	140	403.350,797 470.602,432	1.727	140	403.350,797 470.602,432	141	403.355,604 470.603,283	4.882	141	403.355,604 470.603,283	142	403.361,077 470.603,966	5.515
142	403.361,077 470.603,966	143	403.369,479 470.603,928	8.402	143	403.369,479 470.603,928	144	403.376,017 470.601,437	6.996	144	403.376,017 470.601,437	145	403.387,555 470.596,366	12.60 3
145	403.387,555 470.596,366	146	403.394,514 470.593,707	7.45	146	403.394,514 470.593,707	147	403.399,954 470.591,028	6.064	147	403.399,954 470.591,028	148	403.402,891 470.588,865	3.648
148	403.402,891 470.588,865	149	403.410,776 470.582,291	10.26 6	149	403.410,776 470.582,291	150	403.421,754 470.574,49	13.46 7	150	403.421,754 470.574,49	151	403.425,282 470.576,878	4.26
151	403.425,282 470.576,878	152	403.413,219 470.585,462	14.80 5	152	403.413,219 470.585,462	153	403.405,36 470.592,014	10.23 2	153	403.405,36 470.592,014	154	403.402,039 470.594,46	4.125
154	403.402,039 470.594,46	155	403.396,115 470.597,377	6.603	155	403.396,115 470.597,377	156	403.389,074 470.600,068	7.538	156	403.389,074 470.600,068	157	403.377,534 470.605,14	12.60 5
157	403.377,534 470.605,14	158	403.370,224 470.607,924	7.822	158	403.370,224 470.607,924	159	403.360,837 470.607,968	9.387	159	403.360,837 470.607,968	160	403.355,007 470.607,24	5.875
160	403.355,007 470.607,24	161	403.348,502 470.606,088	6.606	161	403.348,502 470.606,088	162	403.338,393 470.604,841	10.18 6	162	403.338,393 470.604,841	163	403.327,168 470.600,409	12.06 8
163	403.327,168 470.600,409	164	403.317,729 470.594,482	11.14 6	164	403.317,729 470.594,482	165	403.313,425 470.592,371	4.794	165	403.313,425 470.592,371	166	403.308,176 470.590,297	5.644
166	403.308,176 470.590,297	167	403.300,777 470.589,269	7.47	167	403.300,777 470.589,269	168	403.289,942 470.588,891	10.84 2	168	403.289,942 470.588,891	169	403.275,59 470.588,477	14.35 8
169	403.275,59 470.588,477	170	403.256,697 470.587,97	18.9	170	403.256,697 470.587,97	171	403.241,517 470.586,967	15.21 3	171	403.241,517 470.586,967	172	403.231,352 470.585,063	10.34 2
172	403.231,352 470.585,063	173	403.219,296 470.581,566	12.55 3	173	403.219,296 470.581,566	174	403.214,183 470.579,319	5.585	174	403.214,183 470.579,319	175	403.208,753 470.575,419	6.685
175	403.208,753 470.575,419	176	403.202,8 470.571,541	7.105	176	403.202,8 470.571,541	177	403.197,222 470.568,475	6.365	177	403.197,222 470.568,475	178	403.191,775 470.566,595	5.762
178	403.191,775 470.566,595	179	403.187,496 470.565,818	4.349	179	403.187,496 470.565,818	180	403.181,73 470.565,498	5.775	180	403.181,73 470.565,498	181	403.172,77 470.566,542	9.021
181	403.172,77 470.566,542	182	403.164,665 470.568,306	8.295	182	403.164,665 470.568,306	183	403.157,563 470.571,113	7.637	183	403.157,563 470.571,113	184	403.148,171 470.577,504	11.36
184	403.148,171 470.577,504	185	403.141,334 470.584,226	9.588	185	403.141,334 470.584,226	186	403.135,329 470.592,515	10.23 6	186	403.135,329 470.592,515	187	403.132,697 470.598,054	6.133
187	403.132,697 470.598,054	188	403.128,443 470.611,675	14.27	188	403.128,443 470.611,675	189	403.124,256 470.627,471	16.34 1	189	403.124,256 470.627,471	190	403.120,684 470.637,856	10.98 2
190	403.120,684 470.637,856	191	403.116,786 470.644,998	8.136	191	403.116,786 470.644,998	192	403.110,017 470.657,049	13.82 2	192	403.110,017 470.657,049	193	403.106,386 470.664,72	8.487
193	403.106,386 470.664,72	194	403.102,616 470.675,5	11.42	194	403.102,616 470.675,5	195	403.100,145 470.683,033	7.928	195	403.100,145 470.683,033	196	403.095,803 470.692,361	10.28 9
196	403.095,803 470.692,361	197	403.086,432 470.707,001	17.38 2	197	403.086,432 470.707,001	198	403.082,106 470.711,819	6.475	198	403.082,106 470.711,819	199	403.079,652 470.713,862	3.193
199	403.079,652 470.713,862	200	403.074,642 470.717,029	5.927	200	403.074,642 470.717,029	201	403.066,724 470.721,486	9.086	201	403.066,724 470.721,486	202	403.058,639 470.726,196	9.357
202	403.058,639 470.726,196	203	403.047,771 470.733,34	13.00 6	203	403.047,771 470.733,34	204	403.046,362 470.734,276	1.692	204	403.046,362 470.734,276	205	403.038,241 470.739,671	9.75
205	403.038,241 470.739,671	206	403.032,661 470.744,067	7.104	206	403.032,661 470.744,067	207	403.026,611 470.749,464	8.107	207	403.026,611 470.749,464	208	403.018,868 470.758,39	11.81 6
208	403.018,868 470.758,39	209	403.012,05 470.768,505	12.19 8	209	403.012,05 470.768,505	210	403.007,709 470.777,058	9.592	210	403.007,709 470.777,058	211	403.003,464 470.785,803	9.721
211	403.003,464 470.785,803	212	403.000,171 470.792,099	7.105	212	403.000,171 470.792,099	213	402.997,936 470.797,712	6.042	213	402.997,936 470.797,712	214	402.995,158 470.805,589	8.353
214	402.995,158 470.805,589	215	402.993,518 470.812,488	7.091	215	402.993,518 470.812,488	216	402.991,901 470.819,044	6.752	216	402.991,901 470.819,044	217	402.991,749 470.822,52	3.479

Punct început	X / Y	Punct sfârșit	X / Y	Lungime segment	Punct început	X / Y	Punct sfârșit	X / Y	Lungime segment	Punct început	X / Y	Punct sfârșit	X / Y	Lungime segment
217	402.991,749 470.822,52	218	402.992,042 470.825,368	2.863	218	402.992,042 470.825,368	219	402.993,481 470.829,335	4.22	219	402.993,481 470.829,335	220	402.998,147 470.840,79	12.369
220	402.998,147 470.840,79	221	403.002,99 470.855,191	15.194	221	403.002,99 470.855,191	222	403.005,798 470.860,786	6.26	222	403.005,798 470.860,786	223	403.009,119 470.866,893	6.952
223	403.009,119 470.866,893	224	403.017,517 470.877,579	13.591	224	403.017,517 470.877,579	225	403.021,104 470.882,053	5.734	225	403.021,104 470.882,053	226	403.024,315 470.886,759	5.697
226	403.024,315 470.886,759	227	403.027,704 470.892,391	6.573	227	403.027,704 470.892,391	228	403.031,622 470.899,182	7.84	228	403.031,622 470.899,182	229	403.036,313 470.906,611	8.786
229	403.036,313 470.906,611	230	403.038,351 470.909,628	3.641	230	403.038,351 470.909,628	231	403.044,627 470.917,686	10.214	231	403.044,627 470.917,686	232	403.048,511 470.922,756	6.387
232	403.048,511 470.922,756	233	403.053,045 470.929,319	7.977	233	403.053,045 470.929,319	234	403.057,669 470.936,912	8.89	234	403.057,669 470.936,912	235	403.058,53 470.938,325	1.655
235	403.058,53 470.938,325	236	403.063,948 470.948,233	11.293	236	403.063,948 470.948,233	237	403.071,694 470.961,941	15.745	237	403.071,694 470.961,941	238	403.076,219 470.970,986	10.114
238	403.076,219 470.970,986	239	403.078,602 470.977,048	6.514	239	403.078,602 470.977,048	240	403.081,041 470.985,571	8.865	240	403.081,041 470.985,571	241	403.083,205 470.994,527	9.214
241	403.083,205 470.994,527	242	403.086,205 471.007,989	13.792	242	403.086,205 471.007,989	243	403.087,912 471.016,396	8.579	243	403.087,912 471.016,396	244	403.088,854 471.024,892	8.548
244	403.088,854 471.024,892	245	403.089,744 471.035,518	10.663	245	403.089,744 471.035,518	246	403.089,957 471.046,781	11.265	246	403.089,957 471.046,781	247	403.089,744 471.059,742	12.963
247	403.089,744 471.059,742	248	403.090,078 471.069,85	10.114	248	403.090,078 471.069,85	249	403.090,266 471.075,146	5.299	249	403.090,266 471.075,146	250	403.090,862 471.091,887	16.752
250	403.090,862 471.091,887	251	403.090,166 471.103,286	11.42	251	403.090,166 471.103,286	252	403.087,707 471.110,815	7.92	252	403.087,707 471.110,815	253	403.086,412 471.112,833	2.398
253	403.086,412 471.112,833	254	403.085,604 471.114,092	1.496	254	403.085,604 471.114,092	255	403.085,213 471.114,7	0.723	255	403.085,213 471.114,7	256	403.080,646 471.120,248	7.186
256	403.080,646 471.120,248	257	403.074,185 471.125,782	8.507	257	403.074,185 471.125,782	258	403.064,328 471.130,574	10.96	258	403.064,328 471.130,574	259	403.050,953 471.136,288	14.544
259	403.050,953 471.136,288	260	403.036,293 471.144,517	16.812	260	403.036,293 471.144,517	261	403.023,074 471.152,066	15.223	261	403.023,074 471.152,066	262	403.014,155 471.156,973	10.18
262	403.014,155 471.156,973	263	403.005,429 471.161,097	9.651	263	403.005,429 471.161,097	264	402.998,102 471.164,813	8.215	264	402.998,102 471.164,813	265	402.996,487 471.165,633	1.811
265	402.996,487 471.165,633	266	402.990,594 471.168,061	6.374	266	402.990,594 471.168,061	267	402.983,647 471.170,283	7.294	267	402.983,647 471.170,283	268	402.976,375 471.171,561	7.383
268	402.976,375 471.171,561	269	402.967,121 471.174,6	9.74	269	402.967,121 471.174,6	270	402.953,528 471.179,793	14.551	270	402.953,528 471.179,793	271	402.938,535 471.185,545	16.059
271	402.938,535 471.185,545	272	402.924,88 471.192,613	15.376	272	402.924,88 471.192,613	273	402.912,142 471.200,854	15.171	273	402.912,142 471.200,854	274	402.905,321 471.205,131	8.051
274	402.905,321 471.205,131	275	402.898,527 471.210,173	8.461	275	402.898,527 471.210,173	276	402.893,528 471.215,834	7.552	276	402.893,528 471.215,834	277	402.889,887 471.219,053	4.86
277	402.889,887 471.219,053	278	402.884,103 471.223,595	7.354	278	402.884,103 471.223,595	279	402.876,761 471.228,283	8.711	279	402.876,761 471.228,283	280	402.867,784 471.234,316	10.816
280	402.867,784 471.234,316	281	402.859,828 471.240,411	10.022	281	402.859,828 471.240,411	282	402.852,232 471.247,622	10.474	282	402.852,232 471.247,622	283	402.841,155 471.261,359	17.647
283	402.841,155 471.261,359	284	402.831,757 471.274,172	15.89	284	402.831,757 471.274,172	285	402.826,571 471.281,543	9.013	285	402.826,571 471.281,543	286	402.823,155 471.285,445	5.186
286	402.823,155 471.285,445	287	402.817,894 471.290,702	7.437	287	402.817,894 471.290,702	288	402.812,661 471.295,6	7.168	288	402.812,661 471.295,6	289	402.805,85 471.303,141	10.162
289	402.805,85 471.303,141	290	402.800,64 471.310,82	9.28	290	402.800,64 471.310,82	291	402.796,935 471.319,351	9.301	291	402.796,935 471.319,351	1	402.795,585 471.322,457	3.387

\*\* Lungimile segmentelor sunt determinate în planul de proiecție Stereo 70 și sunt rotunjite la 1 milimetru.

\*\*\* Distanța dintre puncte este formată din segmente cumulate ce sunt mai mici decât valoarea 1 milimetru.



**DATE DESPRE IMOBILUL NR. 12930**

Oficiul de Cadastru și Publicitate Imobiliară SIBIU  
Biroul de Cadastru și Publicitate Imobiliară Saliste

**A. Partea I. Descrierea imobilului**

TEREN Extravilan

Adresa: Jud. Sibiu

Nr. Crt	Nr cadastral Nr. topografic	Suprafața* (mp)	Observații / Referințe
A1		15.626	Sector cadastral:60 Teren neimprejmuit;

**B. Partea II. Proprietari și acte**

Inscrieri privitoare la dreptul de proprietate și alte drepturi reale	Referințe
/	
Act Normativ nr. 7, din 13/03/1996 emis de PARLAMENTUL ROMÂNIEI;	
B1	Inscrierea provizorie, drept de PROPRIETATE, dobandit prin Lege, cota actuala 1/1, cota initiala 1/1
	1) <b>COMUNA JINA</b> , CIF:0000000000000, PROPRIETAR NEIDENTIFICAT

**C. Partea III. SARCINI .**

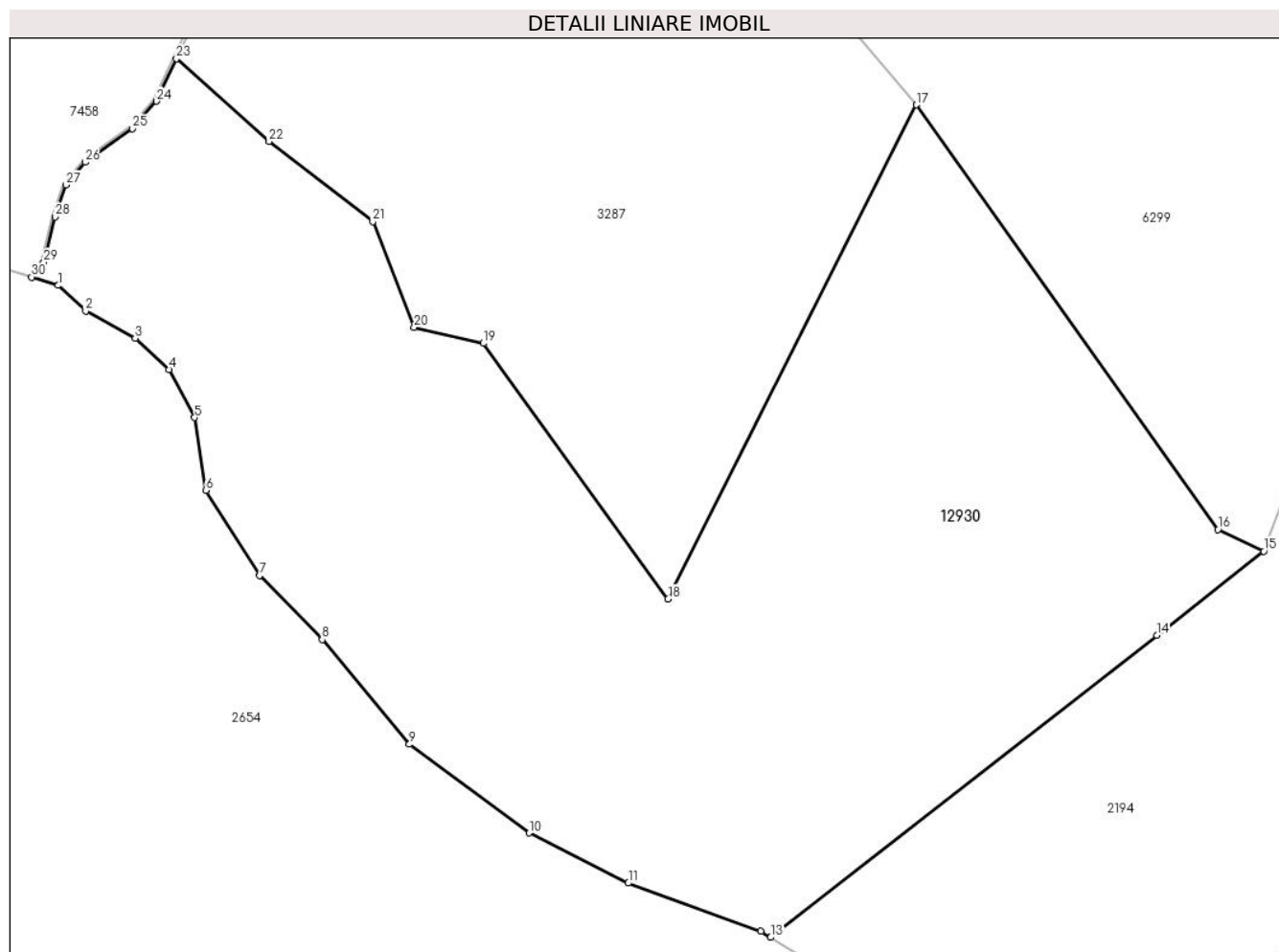
Inscrieri privind dezmembramintele dreptului de proprietate, drepturi reale de garanție și sarcini	Referințe
NU SUNT	

## Anexa Nr. 1 La Partea I

## Teren

Nr cadastral	Suprafața (mp)*	Observații / Referințe
	15.626	

\* Suprafața este determinată în planul de proiecție Stereo 70.



## Date referitoare la teren

Crt	Categorie folosință	Intravilan	Suprafața (mp)	Tarla	Parcelă	Nr. topo	Observații / Referințe
1	fâneata	NU	4.912	46	2814/1, 2816/2, 2813/1	-	
2	fânețe (F) - fânețe împădurite	NU	10.714	46	2814/1, 2808/8, 2816/2	-	

## Lungime Segmente

1) Valorile lungimilor segmentelor sunt obținute din proiecție în plan.

Punct început	X / Y	Punct sfârșit	X / Y	Lungime segment (** (m)
1	402.866,967 470.535,482	2	402.871,925 470.530,872	6.77
3	402.880,838 470.525,963	4	402.886,917 470.520,362	8.266
5	402.891,556 470.511,682	6	402.893,588 470.498,594	13.245

Punct început	X / Y	Punct sfârșit	X / Y	Lungime segment (** (m)
2	402.871,925 470.530,872	3	402.880,838 470.525,963	10.175
4	402.886,917 470.520,362	5	402.891,556 470.511,682	9.842
6	402.893,588 470.498,594	7	402.903,281 470.483,229	18.167

Punct început	X / Y	Punct sfârșit	X / Y	Lungime segment (** (m))
7	402.903,281 470.483,229	8	402.914,542 470.471,706	16.112
9	402.930,24 470.452,865	10	402.951,838 470.436,887	26.866
11	402.969,687 470.427,881	12	402.993,567 470.419,176	25.417
13	402.995,341 470.418,092	14	403.064,887 470.472,514	88.309
15	403.084,174 470.487,606	16	403.075,909 470.491,527	9.148
17	403.021,587 470.568,004	18	402.976,851 470.479,047	99.572
19	402.943,581 470.525,064	20	402.931,102 470.527,942	12.807
21	402.923,661 470.546,983	22	402.904,968 470.561,389	23.6
23	402.888,25 470.576,329	24	402.884,673 470.568,659	8.463
25	402.880,313 470.563,711	26	402.871,815 470.557,655	10.435
27	402.868,403 470.553,558	28	402.866,382 470.547,848	6.057
29	402.864,356 470.539,662	30	402.862,176 470.536,988	3.45

Punct început	X / Y	Punct sfârșit	X / Y	Lungime segment (** (m))
8	402.914,542 470.471,706	9	402.930,24 470.452,865	24.524
10	402.951,838 470.436,887	11	402.969,687 470.427,881	19.992
12	402.993,567 470.419,176	13	402.995,341 470.418,092	2.079
14	403.064,887 470.472,514	15	403.084,174 470.487,606	24.49
16	403.075,909 470.491,527	17	403.021,587 470.568,004	93.806
18	402.976,851 470.479,047	19	402.943,581 470.525,064	56.784
20	402.931,102 470.527,942	21	402.923,661 470.546,983	20.443
22	402.904,968 470.561,389	23	402.888,25 470.576,329	22.421
24	402.884,673 470.568,659	25	402.880,313 470.563,711	6.595
26	402.871,815 470.557,655	27	402.868,403 470.553,558	5.332
28	402.866,382 470.547,848	29	402.864,356 470.539,662	8.433
30	402.862,176 470.536,988	1	402.866,967 470.535,482	5.022

\*\* Lungimile segmentelor sunt determinate în planul de proiecție Stereo 70 și sunt rotunjite la 1 milimetru.

\*\*\* Distanța dintre puncte este formată din segmente cumulate ce sunt mai mici decât valoarea 1 milimetru.





**DATE DESPRE IMOBILUL NR. 12931**

Oficiul de Cadastru și Publicitate Imobiliară SIBIU  
Biroul de Cadastru și Publicitate Imobiliară Saliste

**A. Partea I. Descrierea imobilului**

TEREN Extravilan

Nr. CF vechi:492 Jina

Nr. topografic:5369,5370,5371

Adresa: Jud. Sibiu

Nr. Crt	Nr cadastral Nr. topografic	Suprafața* (mp)	Observații / Referințe
A1	100622	57.486	Sector cadastral:60 Teren neimprejmuit;

**B. Partea II. Proprietari și acte**

Inscrieri privitoare la dreptul de proprietate și alte drepturi reale		Referințe
<b>1509 / 23/07/1938</b>		
Act Notarial nr. 632/1923, din 01/01/1923 emis de JUDECATORIA MIERCUREA;		
B2	Intabulare, drept de PROPRIETATE, cu titlu de drept mostenire, dobandit prin Conventie, cota actuala 1/4, cota initiala 1/4 1) <b>MORARIU ILIEANA, N. BEBESELEA</b> <i>OBSERVATII: (provenita din conversia CF 492Jina)</i>	A1
<b>1732 / 18/10/1996</b>		
Act Notarial nr. 952/1996, din 01/01/1996 emis de NP DRAGOMIR NICOLAE;		
B3	Intabulare, drept de PROPRIETATE, cu titlu de drept partaj, dobandit prin Conventie, cota actuala 1/4, cota initiala 1/4 1) <b>STREULEA NICOLAE</b> <i>OBSERVATII: (provenita din conversia CF 492Jina)</i>	A1
<b>2708 / 28/03/2011</b>		
Act Notarial nr. 135, din 18/03/2011 emis de NP AVRAM ADRIANA;		
B5	Intabulare, drept de PROPRIETATE, cu titlu de drept donatie cu scutire de raport, dobandit prin Conventie, cota actuala 2/4, cota initiala 2/4 1) <b>MORARIU CONSTANTIN</b>	A1
/		
Act Administrativ nr. 16310, din 18/12/2023 emis de PRIMĂRIA COMUNEI JINA;		
B6	Se noteaza posesia factica asupra suprafetei de 57486 mp in favoarea lui 1) <b>MORARIU CONSTANTIN</b>	A1

**C. Partea III. SARCINI .**

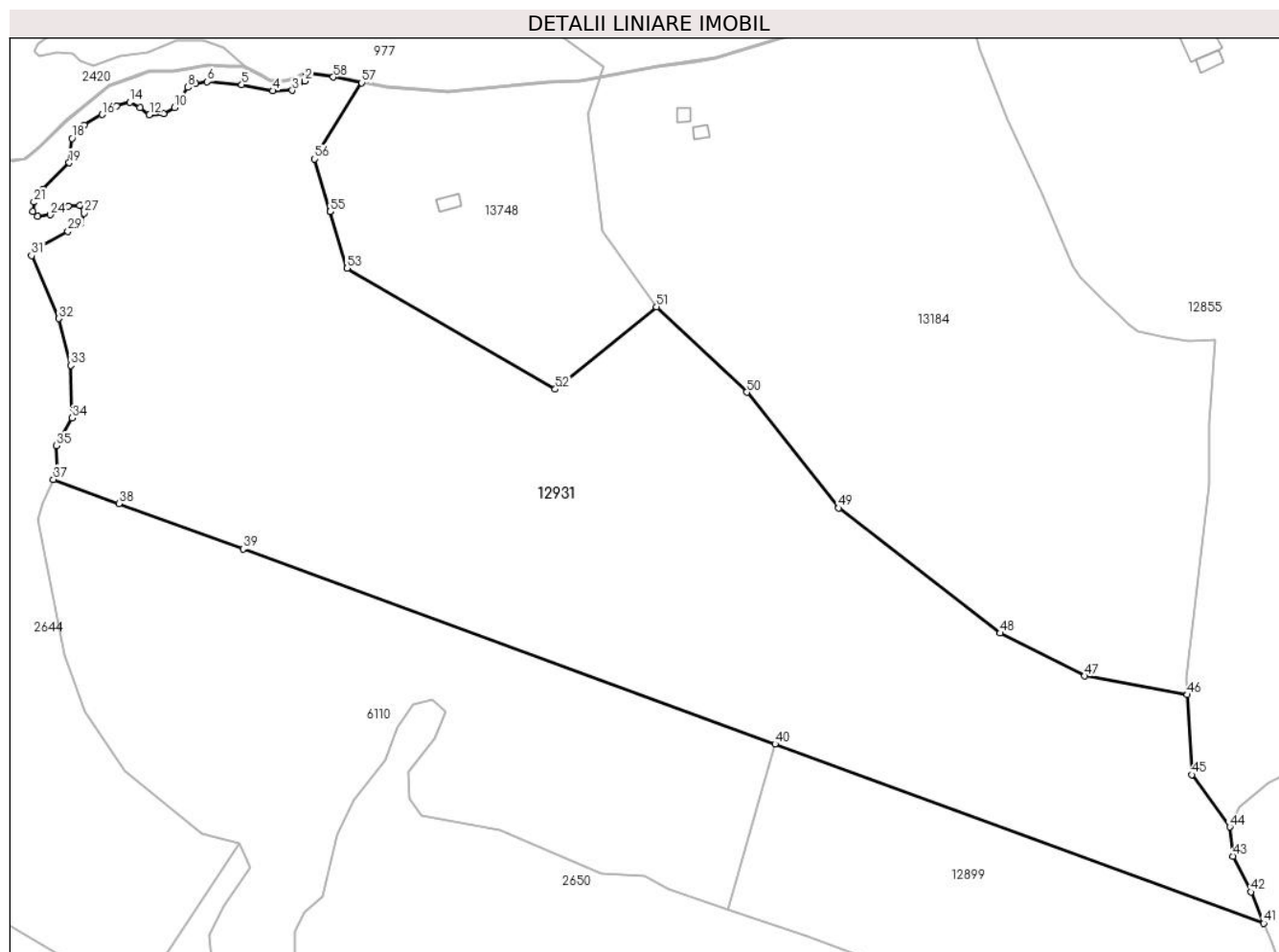
Inscrieri privind dezmembramintele dreptului de proprietate, drepturi reale de garanție și sarcini	Referințe
NU SUNT	

## Anexa Nr. 1 La Partea I

## Teren

Nr cadastral	Suprafața (mp)*	Observații / Referințe
100622	57.486	

\* Suprafața este determinată în planul de proiecție Stereo 70.



## Date referitoare la teren

Crt	Categorie folosință	Intravilan	Suprafața (mp)	Tarla	Parcelă	Nr. topo	Observații / Referințe
1	fâneata	NU	29.031	46	2867,2868,2906/8	5369,5370,5371	
2	fânețe (F) - fânețe împădurite	NU	4.732	46	2868,2906/10	5369,5370,5371	
3	fânețe (F) - fânețe împădurite	NU	23.723	46	2862,2866,2906/8	5369,5370,5371	

## Lungime Segmente

1) Valorile lungimilor segmentelor sunt obținute din proiecție în plan.

Punct început	X / Y	Punct sfârșit	X / Y	Lungime segment	Punct început	X / Y	Punct sfârșit	X / Y	Lungime segment	Punct început	X / Y	Punct sfârșit	X / Y	Lungime segment
1	401.519,764 471.256,392	2	401.519,134 471.253,012	3.438	2	401.519,134 471.253,012	3	401.514,117 471.249,375	6.197	3	401.514,117 471.249,375	4	401.506,38 471.249,184	7.739
4	401.506,38 471.249,184	5	401.493,835 471.251,559	12.768	5	401.493,835 471.251,559	6	401.480,009 471.252,822	13.884	6	401.480,009 471.252,822	7	401.475,241 471.252,169	4.813

Punct început	X / Y	Punct sfârșit	X / Y	Lungime segment	Punct început	X / Y	Punct sfârșit	X / Y	Lungime segment	Punct început	X / Y	Punct sfârșit	X / Y	Lungime segment
7	401.475,241 471.252,169	8	401.472,1 471.250,523	3.546	8	401.472,1 471.250,523	9	401.469,57 471.246,723	4.565	9	401.469,57 471.246,723	10	401.466,889 471.242,473	5.025
10	401.466,889 471.242,473	11	401.462,446 471.240,099	5.037	11	401.462,446 471.240,099	12	401.456,777 471.239,602	5.691	12	401.456,777 471.239,602	13	401.453,044 471.242,513	4.734
13	401.453,044 471.242,513	14	401.448,869 471.244,542	4.642	14	401.448,869 471.244,542	15	401.443,557 471.243,018	5.526	15	401.443,557 471.243,018	16	401.437,814 471.239,632	6.667
16	401.437,814 471.239,632	17	401.430,591 471.235,473	8.335	17	401.430,591 471.235,473	18	401.425,747 471.230,084	7.246	18	401.425,747 471.230,084	19	401.424,613 471.220,316	9.834
19	401.424,613 471.220,316	20	401.414,095 471.209,688	14.953	20	401.414,095 471.209,688	21	401.410,515 471.204,539	6.271	21	401.410,515 471.204,539	22	401.409,989 471.200,761	3.814
22	401.409,989 471.200,761	23	401.411,889 471.198,93	2.639	23	401.411,889 471.198,93	24	401.417,062 471.199,525	5.207	24	401.417,062 471.199,525	25	401.424,223 471.202,9	7.916
25	401.424,223 471.202,9	26	401.428,903 471.203,318	4.699	26	401.428,903 471.203,318	27	401.430,578 471.200,122	3.608	27	401.430,578 471.200,122	28	401.429,468 471.196,136	4.138
28	401.429,468 471.196,136	29	401.424,151 471.192,824	6.264	29	401.424,151 471.192,824	30	401.410,234 471.185,221	15.858	30	401.410,234 471.185,221	31	401.409,545 471.183,148	2.185
31	401.409,545 471.183,148	32	401.420,506 471.157,873	27.549	32	401.420,506 471.157,873	33	401.425,264 471.139,163	19.306	33	401.425,264 471.139,163	34	401.425,801 471.118,042	21.128
34	401.425,801 471.118,042	35	401.419,414 471.106,895	12.847	35	401.419,414 471.106,895	36	401.419,719 471.096,468	10.431	36	401.419,719 471.096,468	37	401.418,286 471.093,404	3.383
37	401.418,286 471.093,404	38	401.444,567 471.083,775	27.989	38	401.444,567 471.083,775	39	401.494,322 471.065,547	52.989	39	401.494,322 471.065,547	40	401.707,693 470.987,377	227.239
40	401.707,693 470.987,377	41	401.903,677 470.915,576	208.723	41	401.903,677 470.915,576	42	401.898,477 470.928,09	13.551	42	401.898,477 470.928,09	43	401.891,411 470.942,417	15.975
43	401.891,411 470.942,417	44	401.890,044 470.954,152	11.814	44	401.890,044 470.954,152	45	401.874,857 470.975,086	25.863	45	401.874,857 470.975,086	46	401.873,055 471.007,174	32.139
46	401.873,055 471.007,174	47	401.831,93 471.014,676	41.804	47	401.831,93 471.014,676	48	401.797,965 471.031,86	38.065	48	401.797,965 471.031,86	49	401.733,208 471.081,992	81.894
49	401.733,208 471.081,992	50	401.696,366 471.128,353	59.217	50	401.696,366 471.128,353	51	401.660,118 471.162,646	49.899	51	401.660,118 471.162,646	52	401.619,54 471.129,576	52.347
52	401.619,54 471.129,576	53	401.536,068 471.178,034	96.518	53	401.536,068 471.178,034	54	401.529,335 471.200,721	23.665	54	401.529,335 471.200,721	55	401.529,333 471.200,726	0.005
55	401.529,333 471.200,726	56	401.523,08 471.221,797	21.979	56	401.523,08 471.221,797	57	401.541,89 471.252,378	35.903	57	401.541,89 471.252,378	58	401.530,464 471.254,684	11.656
58	401.530,464 471.254,684	1	401.519,764 471.256,392	10.835										

\*\* Lungimile segmentelor sunt determinate în planul de proiecție Stereo 70 și sunt rotunjite la 1 milimetru.

\*\*\* Distanța dintre puncte este formată din segmente cumulate ce sunt mai mici decât valoarea 1 milimetru.



**DATE DESPRE IMOBILUL NR. 12932**

Oficiul de Cadastru și Publicitate Imobiliară SIBIU  
 Biroul de Cadastru și Publicitate Imobiliară Saliste

**A. Partea I. Descrierea imobilului**

TEREN Extravilan

Adresa: Jud. Sibiu

Nr. Crt	Nr cadastral Nr. topografic	Suprafața* (mp)	Observații / Referințe
A1		102	Sector cadastral:60 Teren neimprejmuit;

**B. Partea II. Proprietari și acte**

Inscrieri privitoare la dreptul de proprietate și alte drepturi reale	Referințe
/	
Act Normativ nr. 7, din 13/03/1996 emis de PARLAMENTUL ROMÂNIEI;	
B1	Inscrierea provizorie, drept de PROPRIETATE, dobandit prin Lege, cota actuala 1/1, cota initiala 1/1
	1) <b>COMUNA JINA</b> , CIF:0000000000000, PROPRIETAR NEIDENTIFICAT

**C. Partea III. SARCINI .**

Inscrieri privind dezmembramintele dreptului de proprietate, drepturi reale de garanție și sarcini	Referințe
NU SUNT	

## Anexa Nr. 1 La Partea I

## Teren

Nr cadastral	Suprafața (mp)*	Observații / Referințe
	102	

\* Suprafața este determinată în planul de proiecție Stereo 70.

## DETALII LINIARE IMOBIL



## Date referitoare la teren

Crt	Categorie folosință	Intravilan	Suprafața (mp)	Tarla	Parcelă	Nr. topo	Observații / Referințe
1	ape curgătoare	NU	102	46	2874	-	

## Lungime Segmente

1) Valorile lungimilor segmentelor sunt obținute din proiecție în plan.

Punct început	X / Y	Punct sfârșit	X / Y	Lungime segment (** (m)
1	401.519,529 471.256,833	2	401.519,764 471.256,392	0.5
3	401.530,464 471.254,684	4	401.541,89 471.252,378	11.656
5	401.551,851 471.250,368	6	401.576,774 471.248,762	24.975
7	401.616,546 471.252,365	8	401.629,872 471.253,131	13.348
9	401.637,446 471.254,49	10	401.660,584 471.258,642	23.508

Punct început	X / Y	Punct sfârșit	X / Y	Lungime segment (** (m)
2	401.519,764 471.256,392	3	401.530,464 471.254,684	10.835
4	401.541,89 471.252,378	5	401.551,851 471.250,368	10.162
6	401.576,774 471.248,762	7	401.616,546 471.252,365	39.935
8	401.629,872 471.253,131	9	401.637,446 471.254,49	7.695
10	401.660,584 471.258,642	11	401.675,5 471.260,789	15.07

Punct început	X / Y	Punct sfârșit	X / Y	Lungime segment (** (m)
11	401.675,5 471.260,789	12	401.675,505 471.260,789	0.005
13	401.684,136 471.262,032	14	401.722,353 471.273,895	40.016
15	401.722,164 471.274,36	16	401.684,025 471.262,521	39.934
17	401.660,504 471.259,135	18	401.637,629 471.255,031	23.24
19	401.629,813 471.253,628	20	401.616,509 471.252,864	13.326
21	401.576,767 471.249,263	22	401.551,917 471.250,865	24.902
23	401.530,553 471.255,176	1	401.519,529 471.256,833	11.148

Punct început	X / Y	Punct sfârșit	X / Y	Lungime segment (** (m)
12	401.675,505 471.260,789	13	401.684,136 471.262,032	8.72
14	401.722,353 471.273,895	15	401.722,164 471.274,36	0.502
16	401.684,025 471.262,521	17	401.660,504 471.259,135	23.763
18	401.637,629 471.255,031	19	401.629,813 471.253,628	7.941
20	401.616,509 471.252,864	21	401.576,767 471.249,263	39.905
22	401.551,917 471.250,865	23	401.530,553 471.255,176	21.795

\*\* Lungimile segmentelor sunt determinate în planul de proiecție Stereo 70 și sunt rotunjite la 1 milimetru.

\*\*\* Distanța dintre puncte este formată din segmente cumulate ce sunt mai mici decât valoarea 1 milimetru.





**DATE DESPRE IMOBILUL NR. 12933**

Oficiul de Cadastru și Publicitate Imobiliară SIBIU  
Biroul de Cadastru și Publicitate Imobiliară Saliste

**A. Partea I. Descrierea imobilului**

TEREN Intravilan

Nr. CF vechi:5634JINA  
Nr. topografic:540/2/1, 541/2/1

Adresa: Loc. Jina, Nr. 618, Jud. Sibiu

Nr. Crt	Nr cadastral Nr. topografic	Suprafața* (mp)	Observații / Referințe
A1	103394	250	Sector cadastral:13 Teren imprejmuit;

**Construcții**

Crt	Nr cadastral Nr. topografic	Adresa	Observații / Referințe
A1.1	103394-C1	Loc. Jina, Nr. 618, Jud. Sibiu	Nr. niveluri:2; S. construita la sol:69 mp; S. construita desfasurata:138 mp; LOCUINTA-P+1, Constructie realizata pe 2 nivele P + E, inainte de anul 1990, suprafata construita la sol 69 mp, suprafata construita desfasurata 138 mp. Compusa din: - La parter - bucatarie, debara, hol + casa scarii, camera, terasa acoperita; - La etaj - camera, casa scarii, camera, camera.
A1.2	103394-C2	Loc. Jina, Nr. 618, Jud. Sibiu	Nr. niveluri:1; S. construita la sol:64 mp; S. construita desfasurata:64 mp; Constructie realizata pe 1 nivel P, inainte de anul 1990, suprafata construita la sol 64 mp, suprafata construita desfasurata 64 mp. Compusa din: - La parter - cuptor, magazie lemne, grajd, sura.

**B. Partea II. Proprietari și acte**

Inscrieri privitoare la dreptul de proprietate și alte drepturi reale	Referințe
<b>26935 / 18/11/2021</b>	
Act Notarial nr. 725, din 17/11/2021 emis de BURZ LIDIA MARIA;	
B7	A1, A1.1, A1.2
Intabulare, drept de PROPRIETATE, intretinere, dobandit prin Conventie, cota actuala 1/1, cota initiala 1/1	
1) BĂBUȚ MIHAELA, bun comun	
2) BĂBUȚ VASILE-CRISTIAN, si sotia	

**C. Partea III. SARCINI**

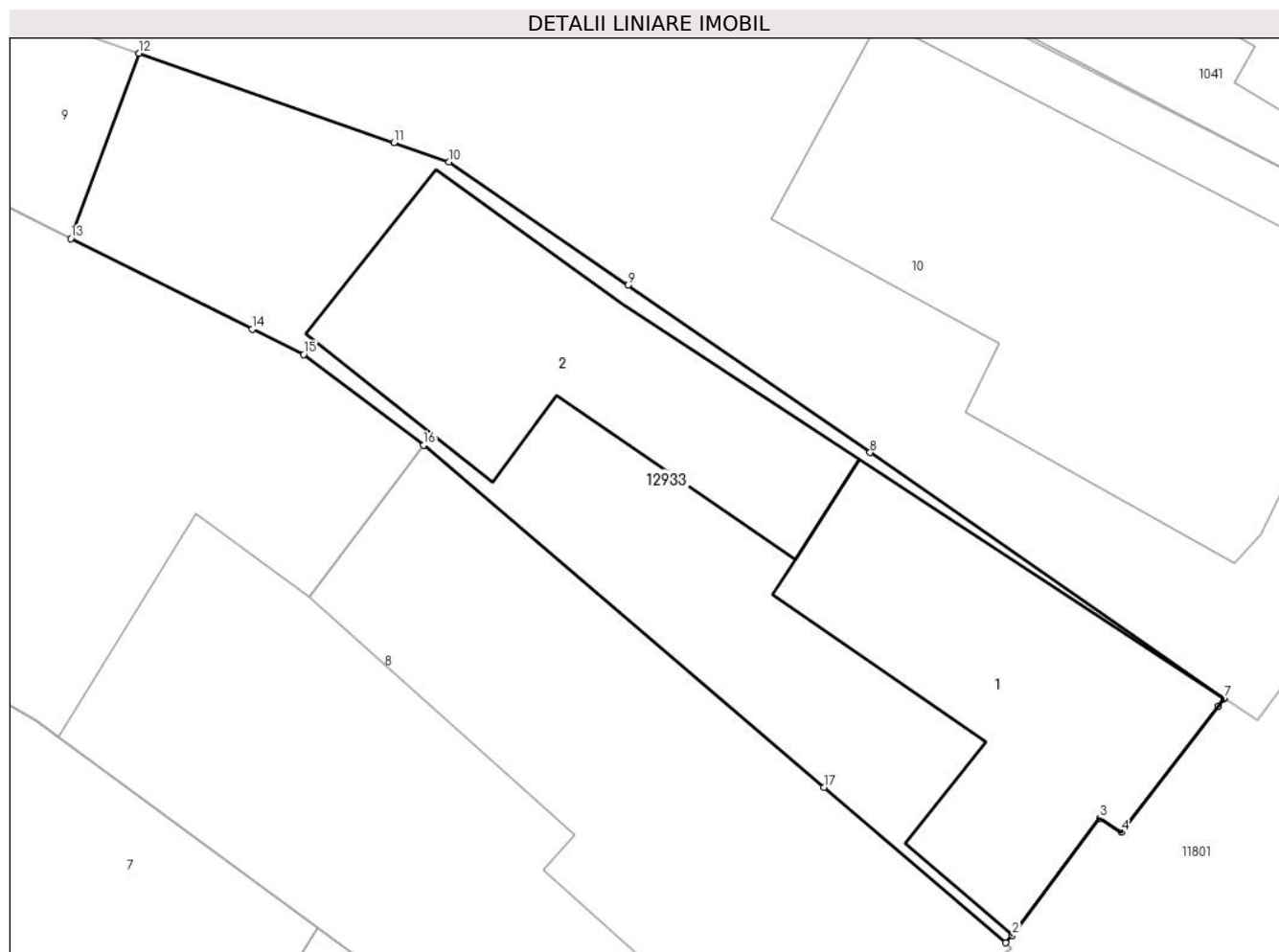
Inscrieri privind dezmembramintele dreptului de proprietate, drepturi reale de garanție și sarcini	Referințe
<b>26935 / 18/11/2021</b>	
Act Notarial nr. 725, din 17/11/2021 emis de BURZ LIDIA MARIA;	
C3	A1, A1.1, A1.2
Intabulare, drept de UZUFRACT VIAGER, dobandit prin Conventie, cota actuala 1/1, cota initiala 1/1	
1) HULEA-SAVA DUMITRU, si sotia	
2) HULEA-SAVA MARIA	
C4	A1, A1.1, A1.2
Intabulare, drept de IPOTECA LEGALA, Valoare:0 , dobandit prin Lege, cota actuala 1/1, cota initiala 1/1	
1) HULEA-SAVA MARIA	
2) HULEA-SAVA DUMITRU, si sotia	

## Anexa Nr. 1 La Partea I

## Teren

Nr cadastral	Suprafața (mp)*	Observații / Referințe
103394	250	

\* Suprafața este determinată în planul de proiecție Stereo 70.



## Date referitoare la teren

Crt	Categorie folosință	Intravilan	Suprafața (mp)	Tarla	Parcelă	Nr. topo	Observații / Referințe
1	curți constructii	DA	250	112	2128	540/2/1, 541/2/1	teren pentru constructie

## Date referitoare la construcții

Crt	Număr	Destinație construcție	Supraf. (mp)	Situație juridică	Observații / Referințe
A1.1	103394-C1	construcții de locuințe	69	Cu acte	Nr. niveluri:2; S. construita la sol:69 mp; S. construita desfasurata:138 mp; LOCUINTA-P+1, Constructie realizata pe 2 nivele P + E, inainte de anul 1990, suprafata construita la sol 69 mp, suprafata construita desfasurata 138 mp. Compusa din: - La parter - bucatarie, debara, hol + casa scarii, camera, terasa acoperita; - La etaj - camera, casa scarii, camera, camera.
A1.2	103394-C2	construcții anexa	64	Cu acte	Nr. niveluri:1; S. construita la sol:64 mp; S. construita desfasurata:64 mp; Constructie realizata pe 1 nivel P, inainte de anul 1990, suprafata construita la sol 64 mp, suprafata construita desfasurata 64 mp. Compusa din: - La parter - cuptor, magazie lemne, grajd, sura.

**Lungime Segmente**

1) Valorile lungimilor segmentelor sunt obținute din proiecție în plan.

Punct început	X / Y	Punct sfârșit	X / Y	Lungime segment (** (m)
1	397.025,426 476.541,673	2	397.025,61 476.541,885	0.281
2	397.025,61 476.541,885	3	397.028,028 476.545,13	4.047
3	397.028,028 476.545,13	4	397.028,63 476.544,752	0.711
4	397.028,63 476.544,752	5	397.031,335 476.548,255	4.426
5	397.031,335 476.548,255	6	397.031,482 476.548,445	0.24
6	397.031,482 476.548,445	7	397.031,502 476.548,471	0.033
7	397.031,502 476.548,471	8	397.021,655 476.555,286	11.975
8	397.021,655 476.555,286	9	397.014,928 476.559,93	8.174
9	397.014,928 476.559,93	10	397.009,958 476.563,361	6.039
10	397.009,958 476.563,361	11	397.008,428 476.563,896	1.621
11	397.008,428 476.563,896	12	397.001,341 476.566,374	7.508
12	397.001,341 476.566,374	13	396.999,446 476.561,226	5.486
13	396.999,446 476.561,226	14	397.004,49 476.558,716	5.634
14	397.004,49 476.558,716	15	397.005,913 476.558,007	1.59
15	397.005,913 476.558,007	16	397.009,252 476.555,493	4.18
16	397.009,252 476.555,493	17	397.020,372 476.545,992	14.626
17	397.020,372 476.545,992	1	397.025,426 476.541,673	6.648

\*\* Lungimile segmentelor sunt determinate în planul de proiecție Stereo 70 și sunt rotunjite la 1 milimetru.

\*\*\* Distanța dintre puncte este formată din segmente cumulate ce sunt mai mici decât valoarea 1 milimetru.



**DATE DESPRE IMOBILUL NR. 12934**

Oficiul de Cadastru și Publicitate Imobiliară SIBIU  
Biroul de Cadastru și Publicitate Imobiliară Saliste

**A. Partea I. Descrierea imobilului**

TEREN Necunoscut

Nr. CF vechi:1851, 2265 Jina  
Nr. topografic:3385, 3381

Adresa: Loc. Jina, Jud. Sibiu

Nr. Crt	Nr cadastral Nr. topografic	Suprafața* (mp)	Observații / Referințe
A1	100757	Din acte: 3.837 Masurata: 5.261	Sector cadastral:24 Teren imprejmuit; ;CF 100753 UAT JINA

**B. Partea II. Proprietari și acte**

Inscrieri privitoare la dreptul de proprietate și alte drepturi reale	Referințe
<b>1466 / 21/02/2012</b>	
Hotarare Judecatoreasca nr. 775, din 03/11/2011 emis de JUDECĂTORIA SĂLIȘTE;	
B3	se noteaza respingerea cererii depuse de Judecatoria Saliste ptr. notare in cartea funciara ca fiind ramasa fara obiect
	A1
<b>4147 / 11/03/2024</b>	
Act Notarial nr. 17, din 07/03/2024 emis de NP AVRAM ADRIANA (dosar succesoral nr. 26/2024 Saliste);	
B4	Intabulare, drept de PROPRIETATE, dobandit prin Succesiune, cota actuala 1/2, cota initiala 1/2
	1) <b>BODEA MARIA</b>
	A1
B5	Intabulare, drept de PROPRIETATE, dobandit prin Succesiune, cota actuala 1/2, cota initiala 1/2
	1) <b>DUMITRU ILEANA-LACRIMA</b>
	A1
<b>4163 / 11/03/2024</b>	
Act Notarial nr. 17, din 07/03/2024 emis de NP AVRAM ADRIANA (dosar succesoral nr. 26/2024 Saliste);	
B6	Intabulare, drept de PROPRIETATE, cu titlu de moștenire, dobandit prin Succesiune, cota actuala 1/2, cota initiala 1/2
	1) <b>BODEA MARIA</b>
	<i>OBSERVATII: , pozitie preluată din CF 100753 JINA; asupra supraftei de 810 mp</i>
	A1
B7	Intabulare, drept de PROPRIETATE, cu titlu de drept moștenire, dobandit prin Succesiune, cota actuala 1/2, cota initiala 1/2
	1) <b>DUMITRU ILEANA-LACRIMA</b>
	<i>OBSERVATII: , pozitie preluată din CF 100753 JINA; asupra supraftei de 810 mp</i>
	A1

**C. Partea III. SARCINI .**

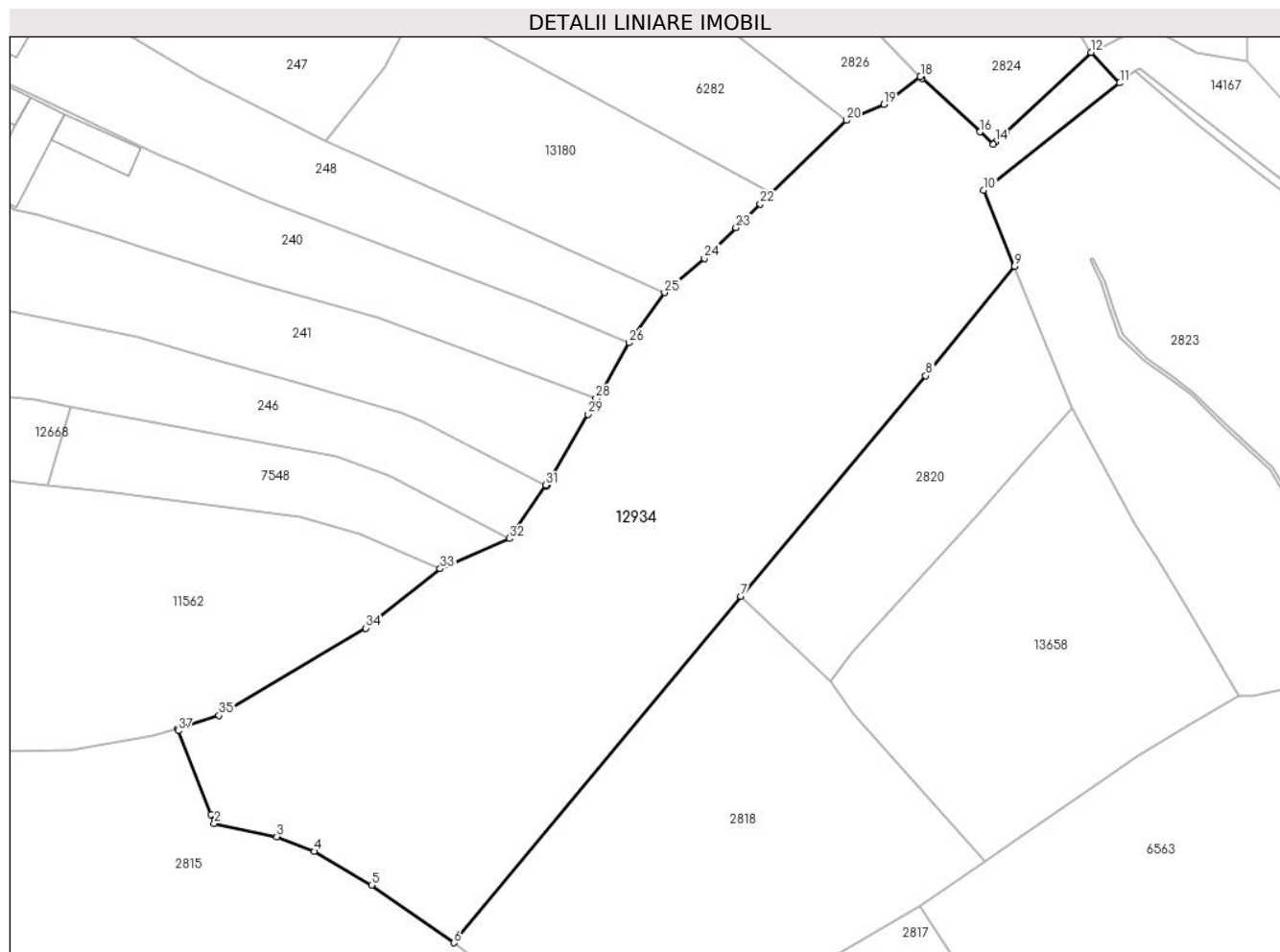
Inscrieri privind dezmembramintele dreptului de proprietate, drepturi reale de garanție și sarcini	Referințe
NU SUNT	

## Anexa Nr. 1 La Partea I

## Teren

Nr cadastral	Suprafața (mp)*	Observații / Referințe
100757	Din acte: 3.837 Masurata: 5.261	;CF 100753 UAT JINA

\* Suprafața este determinată în planul de proiecție Stereo 70.



## Date referitoare la teren

Crt	Categorie folosință	Intravilan	Suprafața (mp)	Tarla	Parcelă	Nr. topo	Observații / Referințe
1	faneata	NU	5.165	16	841/3,831/20	3385, 3381	
2	faneata	DA	81	16	841/3	3385, 3381	
4	faneata	DA	15	16	841/3	3385, 3381	

## Lungime Segmente

1) Valorile lungimilor segmentelor sunt obținute din proiecție în plan.

Punct început	X / Y	Punct sfârșit	X / Y	Lungime segment (** (m)
1	398.415,973 477.237,544	2	398.416,483 477.236,222	1.417
3	398.425,6 477.234,3	4	398.431,114 477.232,171	5.911
5	398.439,428 477.227,223	6	398.451,449 477.218,837	14.657

Punct început	X / Y	Punct sfârșit	X / Y	Lungime segment (** (m)
2	398.416,483 477.236,222	3	398.425,6 477.234,3	9.317
4	398.431,114 477.232,171	5	398.439,428 477.227,223	9.675
6	398.451,449 477.218,837	7	398.493,333 477.269,396	65.654

Punct început	X / Y	Punct sfârșit	X / Y	Lungime segment (** (m)
7	398.493,333 477.269,396	8	398.520,342 477.301,581	42.016
9	398.533,32 477.317,596	10	398.528,766 477.328,656	11.961
11	398.548,653 477.344,327	12	398.544,46 477.348,795	6.127
13	398.532,024 477.337,126	14	398.530,544 477.335,737	2.03
15	398.530,175 477.335,391	16	398.528,248 477.337,182	2.631
17	398.519,829 477.345,001	18	398.519,55 477.345,26	0.381
19	398.514,218 477.341,215	20	398.508,757 477.338,862	5.946
21	398.497,797 477.328,225	22	398.496,201 477.326,676	2.224
23	398.492,623 477.323,203	24	398.488,029 477.318,744	6.402
25	398.482,209 477.313,719	26	398.477,042 477.306,405	8.955
27	398.472,339 477.298,18	28	398.472,186 477.298,238	0.164
29	398.471,047 477.295,949	30	398.465,023 477.285,542	12.025
31	398.464,873 477.285,619	32	398.459,591 477.277,833	9.409
33	398.449,446 477.273,439	34	398.438,618 477.264,754	13.881
35	398.417,168 477.252,034	36	398.411,129 477.250,1	6.341
37	398.411,248 477.249,79	1	398.415,973 477.237,544	13.126

Punct început	X / Y	Punct sfârșit	X / Y	Lungime segment (** (m)
8	398.520,342 477.301,581	9	398.533,32 477.317,596	20.613
10	398.528,766 477.328,656	11	398.548,653 477.344,327	25.319
12	398.544,46 477.348,795	13	398.532,024 477.337,126	17.053
14	398.530,544 477.335,737	15	398.530,175 477.335,391	0.506
16	398.528,248 477.337,182	17	398.519,829 477.345,001	11.49
18	398.519,55 477.345,26	19	398.514,218 477.341,215	6.693
20	398.508,757 477.338,862	21	398.497,797 477.328,225	15.273
22	398.496,201 477.326,676	23	398.492,623 477.323,203	4.986
24	398.488,029 477.318,744	25	398.482,209 477.313,719	7.689
26	398.477,042 477.306,405	27	398.472,339 477.298,18	9.475
28	398.472,186 477.298,238	29	398.471,047 477.295,949	2.557
30	398.465,023 477.285,542	31	398.464,873 477.285,619	0.169
32	398.459,591 477.277,833	33	398.449,446 477.273,439	11.056
34	398.438,618 477.264,754	35	398.417,168 477.252,034	24.938
36	398.411,129 477.250,1	37	398.411,248 477.249,79	0.332

\*\* Lungimile segmentelor sunt determinate în planul de proiecție Stereo 70 și sunt rotunjite la 1 milimetru.

\*\*\* Distanța dintre puncte este formată din segmente cumulate ce sunt mai mici decât valoarea 1 milimetru.





**DATE DESPRE IMOBILUL NR. 12935**

Oficiul de Cadastru și Publicitate Imobiliară SIBIU  
Biroul de Cadastru și Publicitate Imobiliară Saliste

**A. Partea I. Descrierea imobilului**

TEREN Extravilan

Adresa: Jud. Sibiu

Nr. Crt	Nr cadastral Nr. topografic	Suprafața* (mp)	Observații / Referințe
A1		737	Sector cadastral:30 Teren neimprejmuit;

**B. Partea II. Proprietari și acte**

Inscrieri privitoare la dreptul de proprietate și alte drepturi reale		Referințe
/		
Act Normativ nr. 7, din 13/03/1996 emis de PARLAMENTUL ROMÂNIEI;		
B1	Inscrierea provizorie, drept de PROPRIETATE, dobandit prin Lege, cota actuala 1/1, cota initiala 1/1	A1
1) <b>COMUNA JINA</b> , CIF:0000000000000, PROPRIETAR NEIDENTIFICAT		

**C. Partea III. SARCINI .**

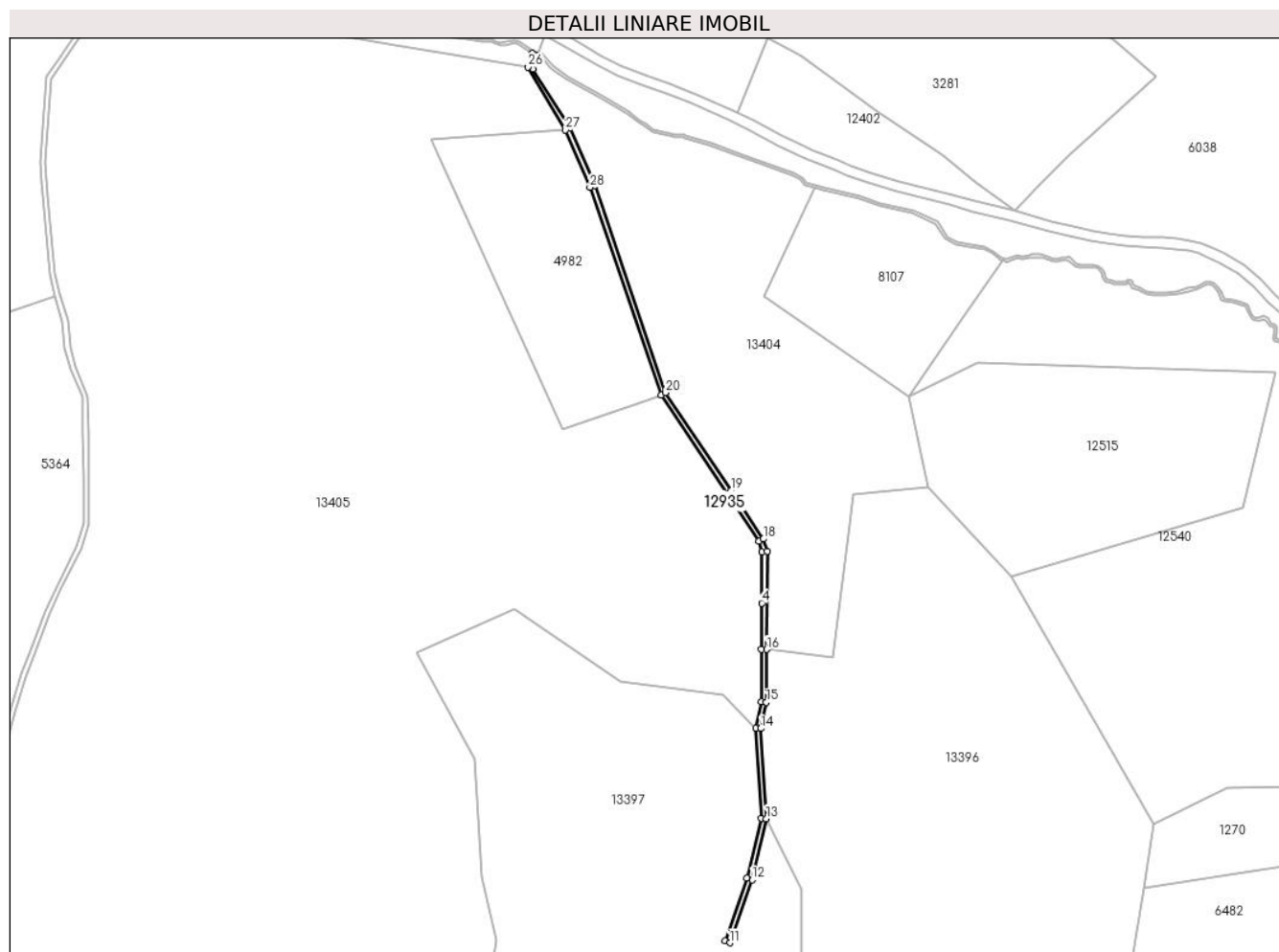
Inscrieri privind dezmembramintele dreptului de proprietate, drepturi reale de garanție și sarcini	Referințe
NU SUNT	

## Anexa Nr. 1 La Partea I

## Teren

Nr cadastral	Suprafața (mp)*	Observații / Referințe
	737	

\* Suprafața este determinată în planul de proiecție Stereo 70.



## Date referitoare la teren

Crt	Categorie folosință	Intravilan	Suprafața (mp)	Tarla	Parcelă	Nr. topo	Observații / Referințe
1	ape curgătoare	NU	737	25	1721	-	

## Lungime Segmente

1) Valorile lungimilor segmentelor sunt obținute din proiecție în plan.

Punct început	X / Y	Punct sfârșit	X / Y	Lungime segment (** (m)
1	399.239,133 474.931,394	2	399.277,438 474.874,054	68.958
3	399.278,718 474.869,832	4	399.278,599 474.849,789	20.043
5	399.278,49 474.831,618	6	399.278,368 474.811,148	20.47
7	399.276,24 474.800,753	8	399.278,377 474.765,428	35.39
9	399.272,886 474.741,928	10	399.264,223 474.717,322	26.086

Punct început	X / Y	Punct sfârșit	X / Y	Lungime segment (** (m)
2	399.277,438 474.874,054	3	399.278,718 474.869,832	4.412
4	399.278,599 474.849,789	5	399.278,49 474.831,618	18.171
6	399.278,368 474.811,148	7	399.276,24 474.800,753	10.611
8	399.278,377 474.765,428	9	399.272,886 474.741,928	24.133
10	399.264,223 474.717,322	11	399.266,109 474.716,658	1.999

Punct început	X / Y	Punct sfârșit	X / Y	Lungime segment (** (m)
11	399.266,109 474.716,658	12	399.274,809 474.741,366	26.195
13	399.280,391 474.765,257	14	399.278,252 474.800,611	35.419
15	399.280,366 474.810,94	16	399.280,49 474.831,606	20.666
17	399.280,72 474.870,122	18	399.279,266 474.874,918	5.012
19	399.266,567 474.893,928	20	399.240,941 474.932,289	46.133
21	399.213,126 475.013,427	22	399.203,448 475.036,115	24.666
23	399.188,931 475.059,194	24	399.190,736 475.064,594	5.694
25	399.188,583 475.065,275	26	399.187,042 475.059,854	5.636
27	399.201,681 475.035,161	28	399.211,258 475.012,709	24.409

Punct început	X / Y	Punct sfârșit	X / Y	Lungime segment (** (m)
12	399.274,809 474.741,366	13	399.280,391 474.765,257	24.534
14	399.278,252 474.800,611	15	399.280,366 474.810,94	10.543
16	399.280,49 474.831,606	17	399.280,72 474.870,122	38.517
18	399.279,266 474.874,918	19	399.266,567 474.893,928	22.861
20	399.240,941 474.932,289	21	399.213,126 475.013,427	85.773
22	399.203,448 475.036,115	23	399.188,931 475.059,194	27.265
24	399.190,736 475.064,594	25	399.188,583 475.065,275	2.258
26	399.187,042 475.059,854	27	399.201,681 475.035,161	28.706
28	399.211,258 475.012,709	1	399.239,133 474.931,394	85.96

\*\* Lungimile segmentelor sunt determinate în planul de proiecție Stereo 70 și sunt rotunjite la 1 milimetru.

\*\*\* Distanța dintre puncte este formată din segmente cumulate ce sunt mai mici decât valoarea 1 milimetru.





## DATE DESPRE IMOBILUL NR. 12936

Oficiul de Cadastru și Publicitate Imobiliară SIBIU  
Biroul de Cadastru și Publicitate Imobiliară Saliste

## A. Partea I. Descrierea imobilului

TEREN Necunoscut

Nr. CF vechi:2369 Jina

Nr. topografic:parte din nr. top 3170, 3171

Adresa: Loc. Jina, Jud. Sibiu

Nr. Crt	Nr cadastral Nr. topografic	Suprafața* (mp)	Observații / Referințe
A1		Din acte: 6.994 Masurata: 3.623	Sector cadastral:13 Teren neimprejmit;

## B. Partea II. Proprietari și acte

Inscrieri privitoare la dreptul de proprietate și alte drepturi reale	Referințe	
<b>2084 / 24/07/1906</b>		
Act Notarial nr. -, din 01/01/1906 emis de -;		
B1	Intabulare, drept de PROPRIETATE, dobandit prin Succesiune, cota actuala 1/4, cota initiala 1/4 1) <b>BARSAN MARIA</b> <i>OBSERVATII: , pozitie preluata din CF 2369 JINA</i>	A1
B2	Intabulare, drept de PROPRIETATE, dobandit prin Succesiune, cota actuala 1/4, cota initiala 1/4 1) <b>DAN PALVE</b> <i>OBSERVATII: , pozitie preluata din CF 2369 JINA</i>	A1
<b>4362 / 23/10/1946</b>		
Act Normativ nr. -, din 26/07/1946 emis de -;		
B3	Intabulare, drept de PROPRIETATE, cu titlu de donatie, in parti egale, dobandit prin Conventie, cota actuala 2/4, cota initiala 2/4 1) <b>BEBEȘELEA MARIA</b> , născ. Străulea 2) <b>BEBEȘELEA VASILE</b> , și sotia <i>OBSERVATII: , pozitie preluata din CF 2369 JINA</i>	A1
B4	Se notează interdicția de înstrăinare și grevare în favoarea 1) <b>RĂDUȚIU IOAN</b> , lui Pavel <i>OBSERVATII: , pozitie preluata din CF 2369 JINA</i>	A1
/		
Act Administrativ nr. 365, din 08/01/2024 emis de PRIMĂRIA COMUNEI JINA;		
B5	Se noteaza posesia factica asupra suprafetei de 3623 mp in favoarea lui 1) <b>BEBEȘELEA NICOLAE</b> 2) <b>BEBEȘELEA ELENA</b>	A1

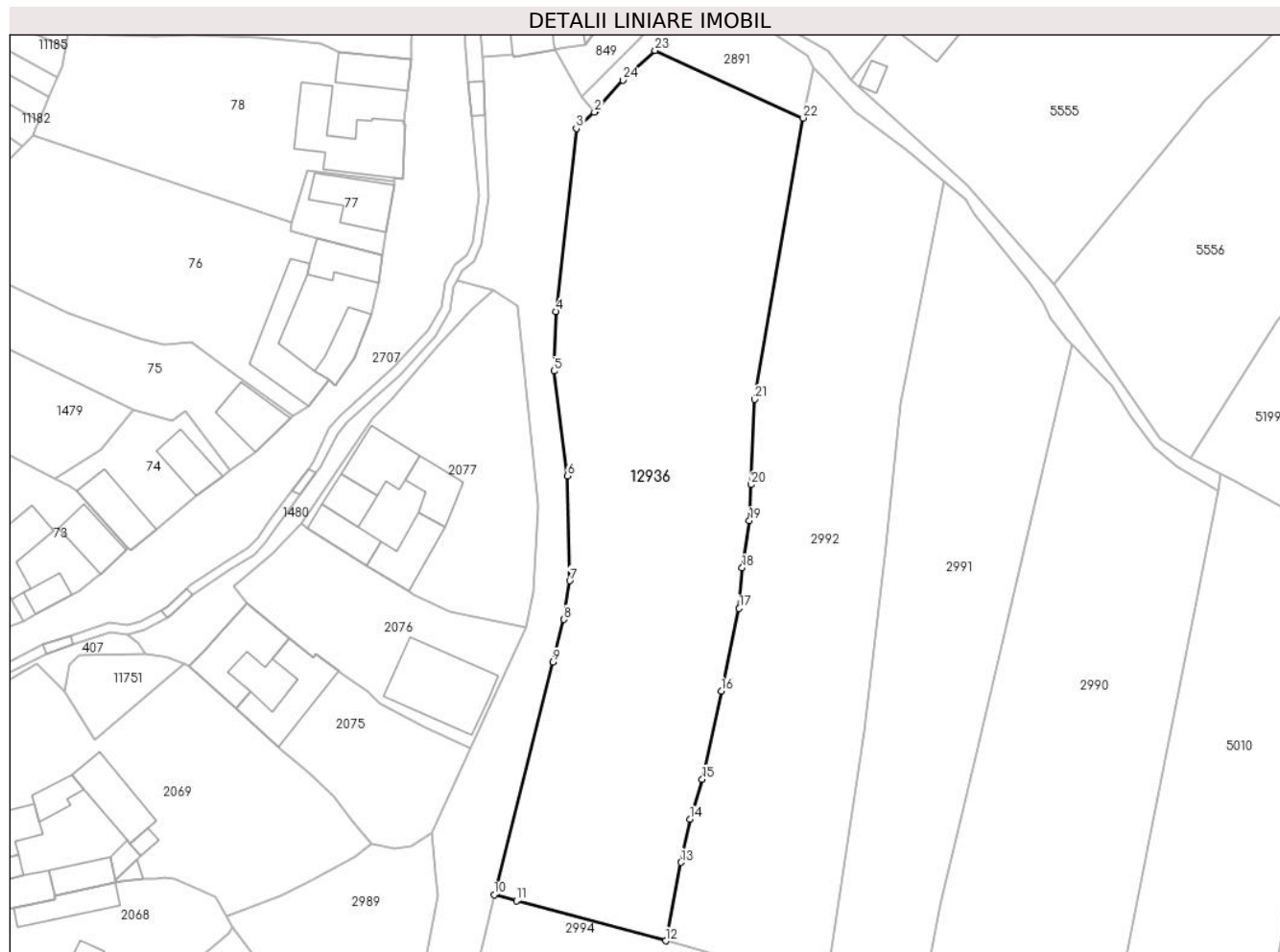
## C. Partea III. SARCINI .

Inscrieri privind dezmembramintele dreptului de proprietate, drepturi reale de garanție și sarcini	Referințe
NU SUNT	

**Anexa Nr. 1 La Partea I****Teren**

Nr cadastral	Suprafața (mp)*	Observații / Referințe
	Din acte: 6.994 Masurata: 3.623	

\* Suprafața este determinată în planul de proiecție Stereo 70.

**Date referitoare la teren**

Crt	Categorie folosință	Intravilan	Suprafața (mp)	Tarla	Parcelă	Nr. topo	Observații / Referințe
1	faneata	NU	3.061	143	1954/59	parte din nr. top 3170, 3171	
2	fânețe (F) - fânețe împădurite	NU	399	143	1954/59	parte din nr. top 3170, 3171	
3	fânețe (F) - fânețe împădurite	DA	68	143	1954/59	parte din nr. top 3170, 3171	
4	faneata	DA	95	143	1954/59	parte din nr. top 3170, 3171	

## Lungime Segmente

1) Valorile lungimilor segmentelor sunt obținute din proiecție în plan.

Punct început	X / Y	Punct sfârșit	X / Y	Lungime segment (** (m)
1	397.598,83 476.127,766	2	397.598,706 476.127,626	0.187
3	397.595,974 476.125,187	4	397.592,892 476.097,686	27.673
5	397.592,607 476.088,794	6	397.594,66 476.073,032	15.895
7	397.594,992 476.057,321	8	397.594,124 476.051,504	5.881
9	397.592,502 476.045,113	10	397.583,64 476.010,19	36.03
11	397.586,989 476.009,29	12	397.609,376 476.003,274	23.181
13	397.611,695 476.015,043	14	397.613,024 476.021,551	6.642
15	397.614,873 476.027,534	16	397.617,728 476.040,734	13.505
17	397.620,417 476.053,168	18	397.620,872 476.059,242	6.091
19	397.621,968 476.066,329	20	397.622,2 476.071,722	5.398
21	397.622,75 476.084,533	22	397.630,025 476.126,755	42.844
23	397.607,776 476.136,894	24	397.602,961 476.132,44	6.559

Punct început	X / Y	Punct sfârșit	X / Y	Lungime segment (** (m)
2	397.598,706 476.127,626	3	397.595,974 476.125,187	3.662
4	397.592,892 476.097,686	5	397.592,607 476.088,794	8.897
6	397.594,66 476.073,032	7	397.594,992 476.057,321	15.715
8	397.594,124 476.051,504	9	397.592,502 476.045,113	6.594
10	397.583,64 476.010,19	11	397.586,989 476.009,29	3.468
12	397.609,376 476.003,274	13	397.611,695 476.015,043	11.995
14	397.613,024 476.021,551	15	397.614,873 476.027,534	6.262
16	397.617,728 476.040,734	17	397.620,417 476.053,168	12.721
18	397.620,872 476.059,242	19	397.621,968 476.066,329	7.171
20	397.622,2 476.071,722	21	397.622,75 476.084,533	12.823
22	397.630,025 476.126,755	23	397.607,776 476.136,894	24.45
24	397.602,961 476.132,44	1	397.598,83 476.127,766	6.238

\*\* Lungimile segmentelor sunt determinate în planul de proiecție Stereo 70 și sunt rotunjite la 1 milimetru.

\*\*\* Distanța dintre puncte este formată din segmente cumulate ce sunt mai mici decât valoarea 1 milimetru.





**DATE DESPRE IMOBILUL NR. 12937**

Oficiul de Cadastru și Publicitate Imobiliară SIBIU  
Biroul de Cadastru și Publicitate Imobiliară Saliste

**A. Partea I. Descrierea imobilului**

TEREN Necunoscut

Adresa: Loc. Jina, Jud. Sibiu

Nr. Crt	Nr cadastral Nr. topografic	Suprafața* (mp)	Observații / Referințe
A1	103833	Din acte: 7.933 Masurata: 9.400	Sector cadastral:21 Teren neimprejmuit;

**B. Partea II. Proprietari și acte**

Inscrieri privitoare la dreptul de proprietate și alte drepturi reale	Referințe
<b>12851 / 28/12/2020</b>	
Act Administrativ nr. Hotararea nr. 48/2020, din 21/12/2020 emis de CONSILIUL LOCAL JINA (DOCUMENTATIE CADASTRALA RECEPTIONATA DE OCPI SIBIU, act normativ nr HG nr. 978 din 19.09.2002, emis de GUVERNUL ROMANIEI;act administrativ nr adeverinta nr. 10720 din 28.12.2020, emis de PRIMARIA COMUNEI JINA);	
B2	A1
Intabulare, drept de PROPRIETATE, dobandit prin Lege, cota actuala 1/1, cota initiala 1/1 1) COMUNA JINA-DOMENIUL PUBLIC, CIF:4480130	

**C. Partea III. SARCINI .**

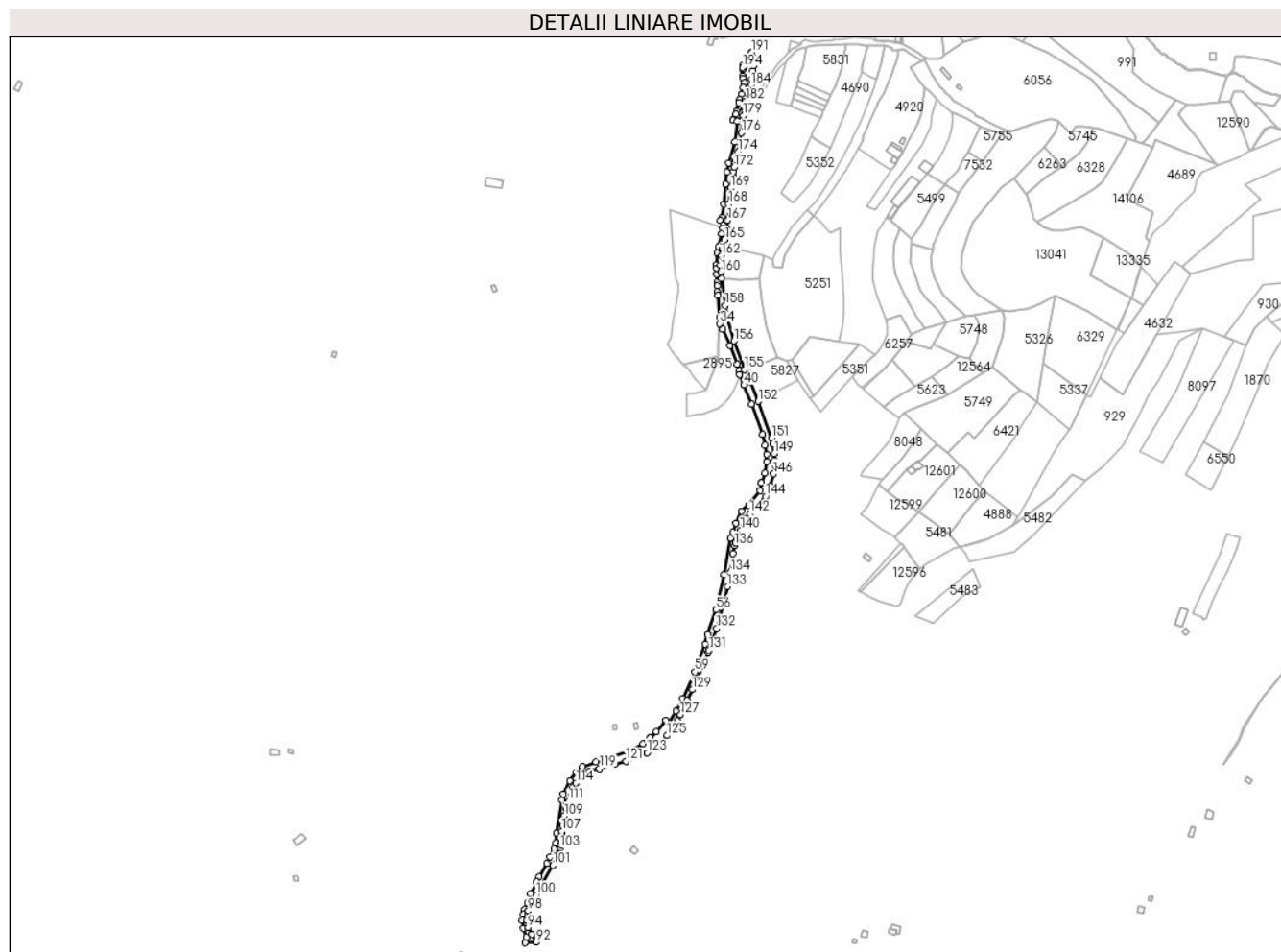
Inscrieri privind dezmembramintele dreptului de proprietate, drepturi reale de garanție și sarcini	Referințe
NU SUNT	

## Anexa Nr. 1 La Partea I

## Teren

Nr cadastral	Suprafața (mp)*	Observații / Referințe
103833	Din acte: 7.933 Masurata: 9.400	

\* Suprafața este determinată în planul de proiecție Stereo 70.



## Date referitoare la teren

Crt	Categorie folosință	Intravilan	Suprafața (mp)	Tarla	Parcelă	Nr. topo	Observații / Referințe
1	drum	NU	9.361	-	1955/1	-	nr. parcela 1955 gresit in CF
2	drum	DA	39	-	1955/1	-	

## Lungime Segmente

1) Valorile lungimilor segmentelor sunt obținute din proiecție în plan.

Punct început	X / Y	Punct sfârșit	X / Y	Lungime segment	Punct început	X / Y	Punct sfârșit	X / Y	Lungime segment	Punct început	X / Y	Punct sfârșit	X / Y	Lungime segment
1	397.584,129 475.711,336	2	397.584,113 475.703,728	7.608	2	397.584,113 475.703,728	3	397.585,036 475.700,664	3.2	3	397.585,036 475.700,664	4	397.586,066 475.695,688	5.081
4	397.586,066 475.695,688	5	397.584,968 475.689,63	6.157	5	397.584,968 475.689,63	6	397.582,654 475.681,058	8.879	6	397.582,654 475.681,058	7	397.580,657 475.674,83	6.54
7	397.580,657 475.674,83	8	397.579,35 475.670,755	4.279	8	397.579,35 475.670,755	9	397.576,78 475.660,456	10.615	9	397.576,78 475.660,456	10	397.575,598 475.657,084	3.573
10	397.575,598 475.657,084	11	397.572,515 475.649,828	7.884	11	397.572,515 475.649,828	12	397.572,312 475.649,466	0.415	12	397.572,312 475.649,466	13	397.577,182 475.648,465	4.972
13	397.577,182 475.648,465	14	397.574,125 475.623,26	25.39	14	397.574,125 475.623,26	15	397.566,825 475.597,703	26.579	15	397.566,825 475.597,703	16	397.565,1 475.586,626	11.211

Punct început	X / Y	Punct sfârșit	X / Y	Lungime segment	Punct început	X / Y	Punct sfârșit	X / Y	Lungime segment	Punct început	X / Y	Punct sfârșit	X / Y	Lungime segment
16	397.565,1 475.586,626	17	397.563,185 475.571,431	15.315	17	397.563,185 475.571,431	18	397.560,971 475.547,2	24.332	18	397.560,971 475.547,2	19	397.559,09 475.531,578	15.735
19	397.559,09 475.531,578	20	397.556,909 475.527,465	4.655	20	397.556,909 475.527,465	21	397.560,174 475.521,761	6.572	21	397.560,174 475.521,761	22	397.559,438 475.518,302	3.536
22	397.559,438 475.518,302	23	397.557,924 475.511,187	7.274	23	397.557,924 475.511,187	24	397.554,322 475.495,128	16.458	24	397.554,322 475.495,128	25	397.552,901 475.487,701	7.562
25	397.552,901 475.487,701	26	397.552,448 475.473,935	13.773	26	397.552,448 475.473,935	27	397.552,313 475.469,83	4.107	27	397.552,313 475.469,83	28	397.552,404 475.461,788	8.043
28	397.552,404 475.461,788	29	397.552,869 475.452,799	9.001	29	397.552,869 475.452,799	30	397.552,886 475.447,942	4.857	30	397.552,886 475.447,942	31	397.553,106 475.441,024	6.921
31	397.553,106 475.441,024	32	397.553,478 475.436,414	4.625	32	397.553,478 475.436,414	33	397.556,122 475.410,067	26.479	33	397.556,122 475.410,067	34	397.556,289 475.402,127	7.942
34	397.556,289 475.402,127	35	397.559,543 475.395,131	7.716	35	397.559,543 475.395,131	36	397.568,297 475.375,529	21.468	36	397.568,297 475.375,529	37	397.577,31 475.352,423	24.802
37	397.577,31 475.352,423	38	397.580,167 475.344,863	8.082	38	397.580,167 475.344,863	39	397.580,088 475.339,977	4.887	39	397.580,088 475.339,977	40	397.585,767 475.327,238	13.948
40	397.585,767 475.327,238	41	397.594,673 475.304,191	24.708	41	397.594,673 475.304,191	42	397.608,285 475.267,15	39.463	42	397.608,285 475.267,15	43	397.611,205 475.254,257	13.22
43	397.611,205 475.254,257	44	397.613,606 475.243,251	11.265	44	397.613,606 475.243,251	45	397.613,169 475.233,703	9.558	45	397.613,169 475.233,703	46	397.611,428 475.220,073	13.741
46	397.611,428 475.220,073	47	397.607,062 475.208,548	12.324	47	397.607,062 475.208,548	48	397.606,611 475.208,213	0.562	48	397.606,611 475.208,213	49	397.605,283 475.198,876	9.431
49	397.605,283 475.198,876	50	397.591,276 475.181,136	22.603	50	397.591,276 475.181,136	51	397.582,647 475.173,732	11.37	51	397.582,647 475.173,732	52	397.575,714 475.158,796	16.467
52	397.575,714 475.158,796	53	397.572,405 475.148,205	11.096	53	397.572,405 475.148,205	54	397.569,292 475.140,936	7.908	54	397.569,292 475.140,936	55	397.560,945 475.096,506	45.207
55	397.560,945 475.096,506	56	397.551,75 475.053,584	43.896	56	397.551,75 475.053,584	57	397.541,283 475.023,304	32.038	57	397.541,283 475.023,304	58	397.538,472 475.012,003	11.645
58	397.538,472 475.012,003	59	397.526,165 474.977,952	36.207	59	397.526,165 474.977,952	60	397.511,009 474.945,577	35.747	60	397.511,009 474.945,577	61	397.502,876 474.929,842	17.713
61	397.502,876 474.929,842	62	397.493,43 474.915,835	16.894	62	397.493,43 474.915,835	63	397.490,236 474.919,367	4.762	63	397.490,236 474.919,367	64	397.479,128 474.905,484	17.78
64	397.479,128 474.905,484	65	397.471,708 474.897,623	10.81	65	397.471,708 474.897,623	66	397.471,667 474.897,591	0.052	66	397.471,667 474.897,591	67	397.462,932 474.890,809	11.059
67	397.462,932 474.890,809	68	397.444,331 474.881,852	20.645	68	397.444,331 474.881,852	69	397.423,935 474.873,734	21.952	69	397.423,935 474.873,734	70	397.415,399 474.870,18	9.246
70	397.415,399 474.870,18	71	397.405,415 474.868,427	10.137	71	397.405,415 474.868,427	72	397.389,241 474.862,664	17.17	72	397.389,241 474.862,664	73	397.381,448 474.855,623	10.503
73	397.381,448 474.855,623	74	397.373,544 474.845,448	12.884	74	397.373,544 474.845,448	75	397.365,83 474.829,178	18.006	75	397.365,83 474.829,178	76	397.364,396 474.821,804	7.512
76	397.364,396 474.821,804	77	397.357,526 474.781,376	41.008	77	397.357,526 474.781,376	78	397.356,93 474.769,792	11.599	78	397.356,93 474.769,792	79	397.354,662 474.762,4	7.732
79	397.354,662 474.762,4	80	397.349,652 474.752,865	10.771	80	397.349,652 474.752,865	81	397.345,466 474.745,105	8.817	81	397.345,466 474.745,105	82	397.336,31 474.728,423	19.029
82	397.336,31 474.728,423	83	397.333,279 474.722,473	6.678	83	397.333,279 474.722,473	84	397.325,782 474.707,753	16.519	84	397.325,782 474.707,753	85	397.321,858 474.697,057	11.393
85	397.321,858 474.697,057	86	397.318,437 474.688,645	9.081	86	397.318,437 474.688,645	87	397.316,704 474.682,859	6.04	87	397.316,704 474.682,859	88	397.315,673 474.675,647	7.285
88	397.315,673 474.675,647	89	397.317,343 474.665,881	9.908	89	397.317,343 474.665,881	90	397.320,555 474.655,067	11.281	90	397.320,555 474.655,067	91	397.318,899 474.648,282	6.984
91	397.318,899 474.648,282	92	397.332,79 474.648,836	13.902	92	397.332,79 474.648,836	93	397.327,226 474.658,894	11.494	93	397.327,226 474.658,894	94	397.322,861 474.666,916	9.133
94	397.322,861 474.666,916	95	397.321,646 474.675,952	9.117	95	397.321,646 474.675,952	96	397.321,917 474.681,237	5.292	96	397.321,917 474.681,237	97	397.322,739 474.686,435	5.263
97	397.322,739 474.686,435	98	397.323,026 474.687,078	0.704	98	397.323,026 474.687,078	99	397.327,939 474.698,072	12.042	99	397.327,939 474.698,072	100	397.332,518 474.706,022	9.174
100	397.332,518 474.706,022	101	397.353,22 474.742,546	41.983	101	397.353,22 474.742,546	102	397.357,449 474.751,437	9.846	102	397.357,449 474.751,437	103	397.361,749 474.763,629	12.928
103	397.361,749 474.763,629	104	397.362,653 474.767,433	3.91	104	397.362,653 474.767,433	105	397.363,29 474.771,528	4.144	105	397.363,29 474.771,528	106	397.363,343 474.779,329	7.801
106	397.363,343 474.779,329	107	397.363,743 474.783,7	4.389	107	397.363,743 474.783,7	108	397.364,774 474.791,022	7.394	108	397.364,774 474.791,022	109	397.367,125 474.802,774	11.985
109	397.367,125 474.802,774	110	397.369,433 474.811,514	9.04	110	397.369,433 474.811,514	111	397.371,8 474.820,638	9.426	111	397.371,8 474.820,638	112	397.375,178 474.830,369	10.301
112	397.375,178 474.830,369	113	397.377,573 474.837,205	7.243	113	397.377,573 474.837,205	114	397.381,219 474.842,578	6.493	114	397.381,219 474.842,578	115	397.385,113 474.848,766	7.311

Punct început	X / Y	Punct sfârșit	X / Y	Lungime segment	Punct început	X / Y	Punct sfârșit	X / Y	Lungime segment	Punct început	X / Y	Punct sfârșit	X / Y	Lungime segment
115	397.385,113 474.848,766	116	397.388,555 474.851,687	4.514	116	397.388,555 474.851,687	117	397.391,426 474.854,123	3.765	117	397.391,426 474.854,123	118	397.398,134 474.857,527	7.522
118	397.398,134 474.857,527	119	397.409,694 474.860,366	11.904	119	397.409,694 474.860,366	120	397.428,411 474.865,467	19.4	120	397.428,411 474.865,467	121	397.441,728 474.869,385	13.881
121	397.441,728 474.869,385	122	397.455,814 474.874,338	14.931	122	397.455,814 474.874,338	123	397.467,805 474.879,787	13.171	123	397.467,805 474.879,787	124	397.480,361 474.888,591	15.335
124	397.480,361 474.888,591	125	397.492,192 474.900,514	16.797	125	397.492,192 474.900,514	126	397.504,754 474.918,592	22.014	126	397.504,754 474.918,592	127	397.508,495 474.925,85	8.165
127	397.508,495 474.925,85	128	397.516,586 474.943,474	19.393	128	397.516,586 474.943,474	129	397.522,883 474.956,524	14.49	129	397.522,883 474.956,524	130	397.542,014 475.001,599	48.967
130	397.542,014 475.001,599	131	397.542,994 475.004,389	2.957	131	397.542,994 475.004,389	132	397.552,424 475.031,233	28.452	132	397.552,424 475.031,233	133	397.565,388 475.081,938	52.336
133	397.565,388 475.081,938	134	397.569,405 475.099,64	18.152	134	397.569,405 475.099,64	135	397.571,889 475.122,029	22.526	135	397.571,889 475.122,029	136	397.574,115 475.132,08	10.295
136	397.574,115 475.132,08	137	397.575,017 475.135,182	3.23	137	397.575,017 475.135,182	138	397.578,789 475.138,995	5.363	138	397.578,789 475.138,995	139	397.579,603 475.144,334	5.401
139	397.579,603 475.144,334	140	397.581,791 475.150,512	6.554	140	397.581,791 475.150,512	141	397.586,49 475.165,142	15.366	141	397.586,49 475.165,142	142	397.592,576 475.170,893	8.373
142	397.592,576 475.170,893	143	397.604,674 475.182,911	17.053	143	397.604,674 475.182,911	144	397.612,023 475.191,642	11.412	144	397.612,023 475.191,642	145	397.617,486 475.204,138	13.638
145	397.617,486 475.204,138	146	397.621,69 475.219,064	15.507	146	397.621,69 475.219,064	147	397.623,56 475.229,609	10.71	147	397.623,56 475.229,609	148	397.623,038 475.235,182	5.597
148	397.623,038 475.235,182	149	397.622,565 475.243,942	8.773	149	397.622,565 475.243,942	150	397.620,937 475.255,489	11.661	150	397.620,937 475.255,489	151	397.619,239 475.262,637	7.347
151	397.619,239 475.262,637	152	397.602,969 475.307,311	47.544	152	397.602,969 475.307,311	153	397.593,467 475.330,626	25.177	153	397.593,467 475.330,626	154	397.590,192 475.347,416	17.106
154	397.590,192 475.347,416	155	397.585,894 475.345,859	4.571	155	397.585,894 475.345,859	156	397.573,424 475.380,863	37.159	156	397.573,424 475.380,863	157	397.565,806 475.407,094	27.315
157	397.565,806 475.407,094	158	397.562,67 475.423,833	17.03	158	397.562,67 475.423,833	159	397.558,175 475.456,656	33.129	159	397.558,175 475.456,656	160	397.557,402 475.464,838	8.218
160	397.557,402 475.464,838	161	397.557,057 475.473,278	8.447	161	397.557,057 475.473,278	162	397.557,922 475.484,976	11.73	162	397.557,922 475.484,976	163	397.559,54 475.493,194	8.376
163	397.559,54 475.493,194	164	397.560,466 475.497,064	3.979	164	397.560,466 475.497,064	165	397.562,125 475.503,997	7.129	165	397.562,125 475.503,997	166	397.564,979 475.517,511	13.812
166	397.564,979 475.517,511	167	397.565,874 475.527,876	10.404	167	397.565,874 475.527,876	168	397.567,286 475.547,581	19.756	168	397.567,286 475.547,581	169	397.569,571 475.566,983	19.536
169	397.569,571 475.566,983	170	397.571,861 475.581,537	14.733	170	397.571,861 475.581,537	171	397.572,719 475.587,519	6.043	171	397.572,719 475.587,519	172	397.573,38 475.592,134	4.662
172	397.573,38 475.592,134	173	397.575,522 475.601,217	9.332	173	397.575,522 475.601,217	174	397.578,532 475.611,202	10.429	174	397.578,532 475.611,202	175	397.580,978 475.622,47	11.53
175	397.580,978 475.622,47	176	397.582,534 475.634,254	11.886	176	397.582,534 475.634,254	177	397.583,905 475.647,774	13.589	177	397.583,905 475.647,774	178	397.584,003 475.652,602	4.829
178	397.584,003 475.652,602	179	397.584,538 475.654,992	2.449	179	397.584,538 475.654,992	180	397.586,185 475.662,353	7.543	180	397.586,185 475.662,353	181	397.585,468 475.665,774	3.495
181	397.585,468 475.665,774	182	397.587,846 475.672,693	7.316	182	397.587,846 475.672,693	183	397.590,945 475.682,479	10.265	183	397.590,945 475.682,479	184	397.594,013 475.692,256	10.247
184	397.594,013 475.692,256	185	397.594,974 475.699,915	7.719	185	397.594,974 475.699,915	186	397.596,619 475.710,297	10.512	186	397.596,619 475.710,297	187	397.597,349 475.716,038	5.787
187	397.597,349 475.716,038	188	397.595,81 475.727,616	11.68	188	397.595,81 475.727,616	189	397.595,347 475.731,097	3.512	189	397.595,347 475.731,097	190	397.595,297 475.731,908	0.813
190	397.595,297 475.731,908	191	397.595,188 475.732,292	0.399	191	397.595,188 475.732,292	192	397.587,185 475.717,024	17.238	192	397.587,185 475.717,024	193	397.584,162 475.715,716	3.294
193	397.584,162 475.715,716	194	397.584,147 475.713,77	1.946	194	397.584,147 475.713,77	195	397.584,129 475.711,336	2.434					

\*\* Lungimile segmentelor sunt determinate în planul de proiecție Stereo 70 și sunt rotunjite la 1 milimetru.

\*\*\* Distanța dintre puncte este formată din segmente cumulate ce sunt mai mici decât valoarea 1 milimetru.

**DATE DESPRE IMOBILUL NR. 12939**

Oficiul de Cadastru și Publicitate Imobiliară SIBIU  
Biroul de Cadastru și Publicitate Imobiliară Saliste

**A. Partea I. Descrierea imobilului**

TEREN Extravilan

Adresa: Jud. Sibiu

Nr. Crt	Nr cadastral Nr. topografic	Suprafața* (mp)	Observații / Referințe
A1		1.310	Sector cadastral:30 Teren neimprejmuit;

**B. Partea II. Proprietari și acte**

Inscrieri privitoare la dreptul de proprietate și alte drepturi reale	Referințe
/	
Act Normativ nr. 978, din 05/09/2002 emis de GUVERNUL ROMÂNIEI (Publicată în Monitorul Oficial, Anul XIV nr. 689 bis și se regăsesc în Anexa 31 poziția nr. 25; Act administrativ nr. 4531/19.02.2024, eliberat de Primaria Comunei Jina);	
B1	A1
Intabulare, drept de PROPRIETATE, dobandit prin Lege, cota actuala 1/1, cota initiala 1/1 1) <b>COMUNA JINA</b> , CIF:4480130, DOMENIUL PUBLIC	

**C. Partea III. SARCINI .**

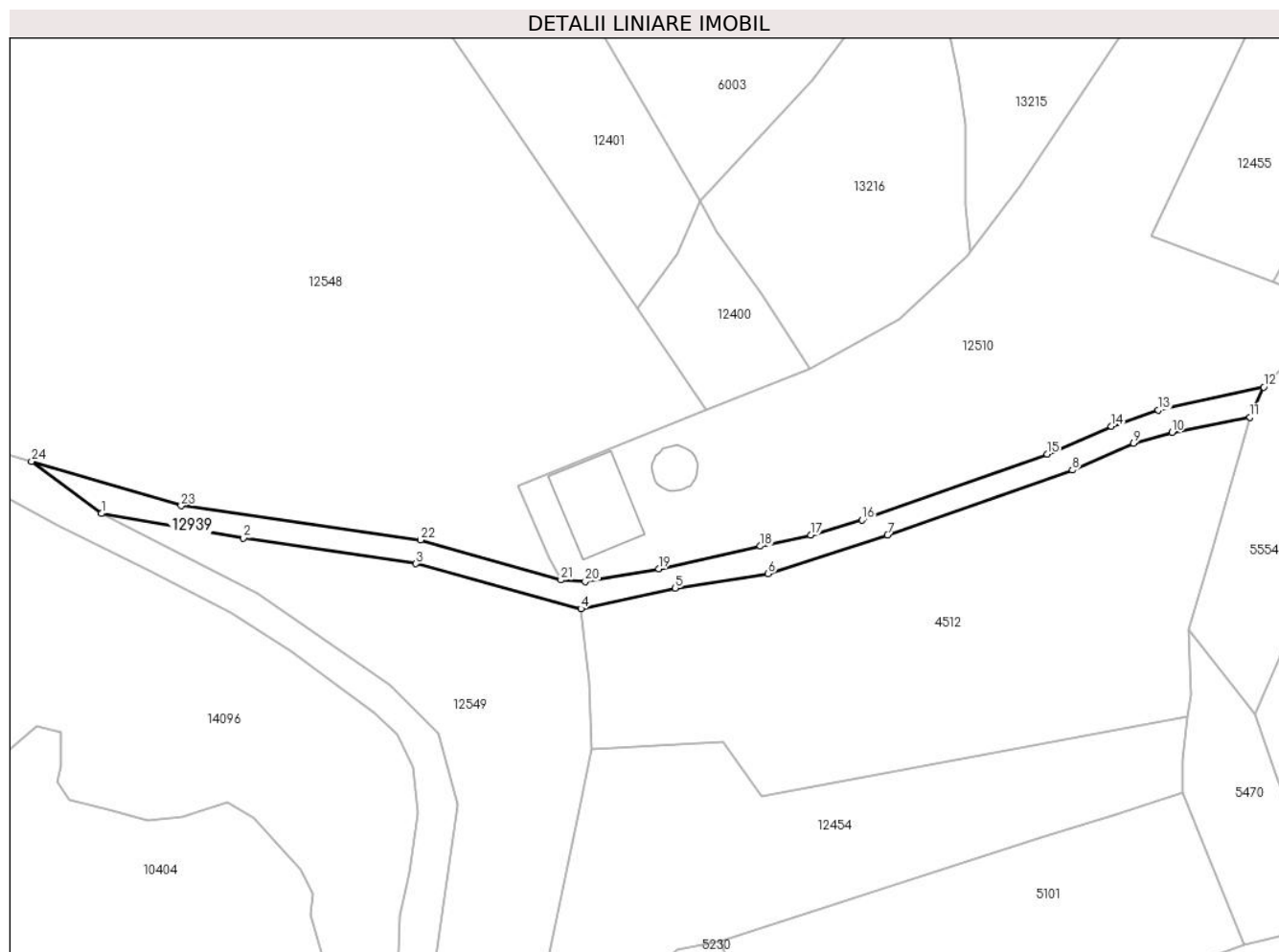
Inscrieri privind dezmembramintele dreptului de proprietate, drepturi reale de garanție și sarcini	Referințe
NU SUNT	

## Anexa Nr. 1 La Partea I

## Teren

Nr cadastral	Suprafața (mp)*	Observații / Referințe
	1.310	

\* Suprafața este determinată în planul de proiecție Stereo 70.



## Date referitoare la teren

Crt	Categorie folosință	Intra vilan	Suprafața (mp)	Tarla	Parcelă	Nr. topo	Observații / Referințe
1	drum	NU	1.310	25	2270/3	-	

## Lungime Segmente

1) Valorile lungimilor segmentelor sunt obținute din proiecție în plan.

Punct început	X / Y	Punct sfârșit	X / Y	Lungime segment (** (m)
1	397.602,465 474.221,733	2	397.632,173 474.216,614	30.146
3	397.668,313 474.211,255	4	397.702,836 474.201,805	35.793
5	397.722,571 474.206,128	6	397.742,048 474.209,139	19.708
7	397.767,049 474.217,218	8	397.805,685 474.230,826	40.962
9	397.818,504 474.236,459	10	397.826,575 474.238,713	8.38

Punct început	X / Y	Punct sfârșit	X / Y	Lungime segment (** (m)
2	397.632,173 474.216,614	3	397.668,313 474.211,255	36.535
4	397.702,836 474.201,805	5	397.722,571 474.206,128	20.203
6	397.742,048 474.209,139	7	397.767,049 474.217,218	26.274
8	397.805,685 474.230,826	9	397.818,504 474.236,459	14.002
10	397.826,575 474.238,713	11	397.842,918 474.241,877	16.646

Punct început	X / Y	Punct sfârșit	X / Y	Lungime segment (** (m)
11	397.842,918 474.241,877	12	397.845,768 474.248,176	6.914
13	397.823,719 474.243,364	14	397.813,882 474.239,992	10.399
15	397.800,425 474.234,199	16	397.761,704 474.220,379	41.113
17	397.750,971 474.217,239	18	397.740,412 474.214,91	10.813
19	397.719,102 474.210,209	20	397.703,748 474.207,493	15.592
21	397.698,632 474.207,854	22	397.669,279 474.216,22	30.522
23	397.619,171 474.223,376	24	397.587,853 474.232,629	32.656

Punct început	X / Y	Punct sfârșit	X / Y	Lungime segment (** (m)
12	397.845,768 474.248,176	13	397.823,719 474.243,364	22.568
14	397.813,882 474.239,992	15	397.800,425 474.234,199	14.651
16	397.761,704 474.220,379	17	397.750,971 474.217,239	11.183
18	397.740,412 474.214,91	19	397.719,102 474.210,209	21.822
20	397.703,748 474.207,493	21	397.698,632 474.207,854	5.129
22	397.669,279 474.216,22	23	397.619,171 474.223,376	50.616
24	397.587,853 474.232,629	1	397.602,465 474.221,733	18.227

\*\* Lungimile segmentelor sunt determinate în planul de proiecție Stereo 70 și sunt rotunjite la 1 milimetru.

\*\*\* Distanța dintre puncte este formată din segmente cumulate ce sunt mai mici decât valoarea 1 milimetru.





**DATE DESPRE IMOBILUL NR. 12941**

Oficiul de Cadastru și Publicitate Imobiliară SIBIU  
Biroul de Cadastru și Publicitate Imobiliară Saliste

**A. Partea I. Descrierea imobilului**

TEREN Extravilan

Adresa: Jud. Sibiu

Nr. Crt	Nr cadastral Nr. topografic	Suprafața* (mp)	Observații / Referințe
A1	101193	Din acte: 4.500 Masurata: 4.494	Sector cadastral:28 Teren neimprejmut;

**B. Partea II. Proprietari și acte**

Inscrieri privitoare la dreptul de proprietate și alte drepturi reale	Referințe
<b>12630 / 15/11/2012</b>	
Act Administrativ nr. 1378, din 07/03/2011 emis de CJPSDPAT SIBIU (( anexa 24), documentatia cadastrala receptionata de OCPI Sibiu in dosar nr.11211/2012);	
B2	A1
Intabulare, drept de PROPRIETATE, in conditiile Legii nr.1/2000 si Legii nr.247/2005, dobandit prin Lege, cota actuala 1/1, cota initiala 1/1 1) <b>COMUNA JINA</b> , CIF:4480130	

**C. Partea III. SARCINI .**

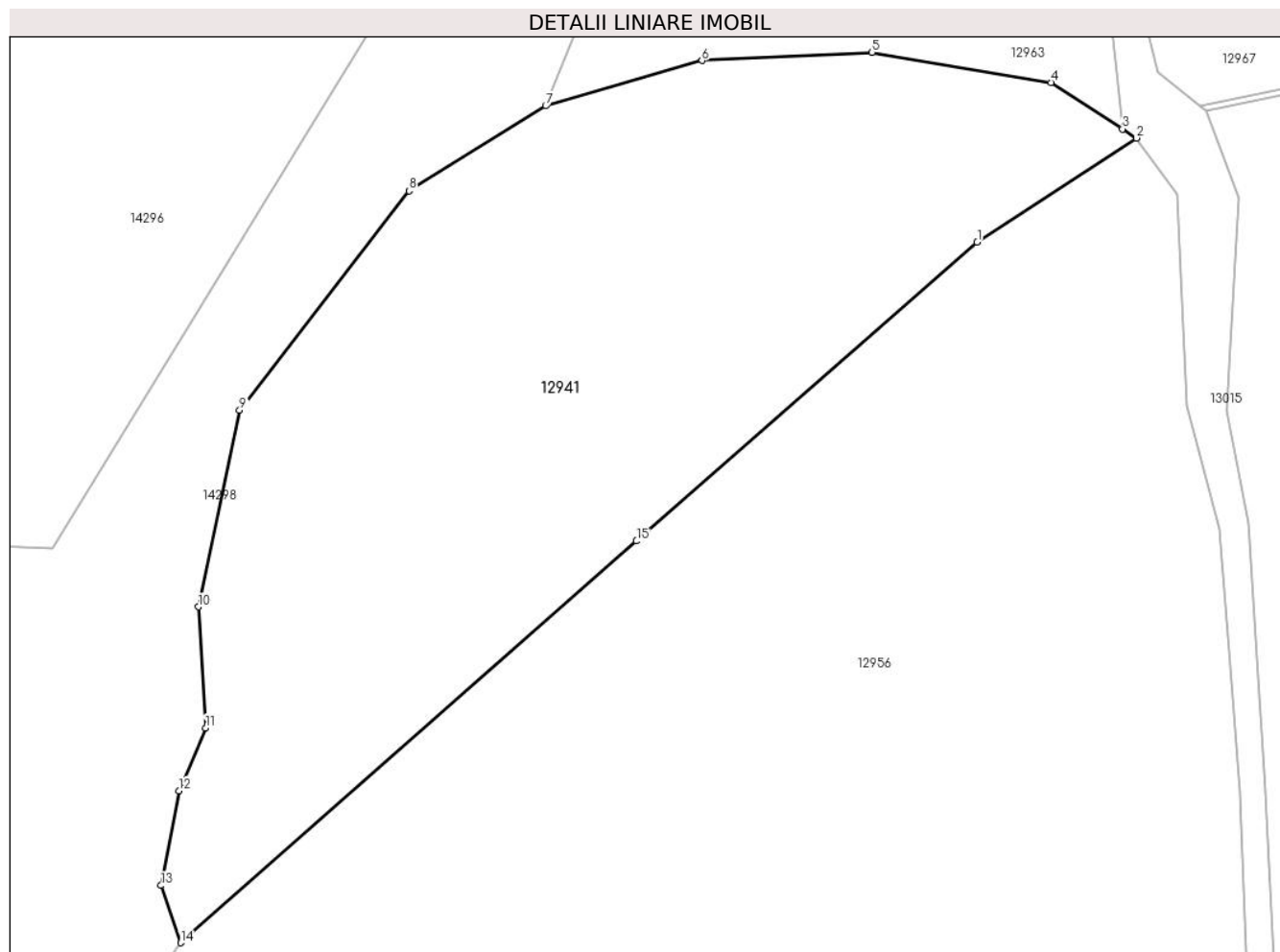
Inscrieri privind dezmembramintele dreptului de proprietate, drepturi reale de garanție și sarcini	Referințe
NU SUNT	

## Anexa Nr. 1 La Partea I

## Teren

Nr cadastral	Suprafața (mp)*	Observații / Referințe
101193	Din acte: 4.500 Masurata: 4.494	

\* Suprafața este determinată în planul de proiecție Stereo 70.



## Date referitoare la teren

Crt	Categorie folosință	Intravilan	Suprafața (mp)	Tarla	Parcelă	Nr. topo	Observații / Referințe
1	padure	NU	4.494	20	1250/2	-	UP3 UA211%

## Lungime Segmente

1) Valorile lungimilor segmentelor sunt obținute din proiecție în plan.

Punct început	X / Y	Punct sfârșit	X / Y	Lungime segment (** (m)
1	400.012,943 474.853,639	2	400.030,912 474.865,371	21.46
2	400.030,912 474.865,371	3	400.029,337 474.866,395	1.879
3	400.029,337 474.866,395	4	400.021,272 474.871,638	9.619
4	400.021,272 474.871,638	5	400.001,081 474.875,039	20.475
5	400.001,081 474.875,039	6	399.981,901 474.874,109	19.203

Punct început	X / Y	Punct sfârșit	X / Y	Lungime segment (** (m)
6	399.981,901 474.874,109	7	399.964,266 474.868,998	18.361
7	399.964,266 474.868,998	8	399.948,852 474.859,412	18.152
8	399.948,852 474.859,412	9	399.929,734 474.834,688	31.253
9	399.929,734 474.834,688	10	399.925,09 474.812,488	22.681
10	399.925,09 474.812,488	11	399.925,911 474.798,822	13.691
11	399.925,911 474.798,822	12	399.922,883 474.791,757	7.687
12	399.922,883 474.791,757	13	399.920,863 474.781,061	10.885
13	399.920,863 474.781,061	14	399.923,085 474.774,602	6.831
14	399.923,085 474.774,602	15	399.974,52 474.819,913	68.547
15	399.974,52 474.819,913	1	400.012,943 474.853,639	51.125

\*\* Lungimile segmentelor sunt determinate în planul de proiecție Stereo 70 și sunt rotunjite la 1 milimetru.

\*\*\* Distanța dintre puncte este formată din segmente cumulate ce sunt mai mici decât valoarea 1 milimetru.



**DATE DESPRE IMOBILUL NR. 12942**

Oficiul de Cadastru și Publicitate Imobiliară SIBIU  
Biroul de Cadastru și Publicitate Imobiliară Saliste

**A. Partea I. Descrierea imobilului**

TEREN Extravilan

Adresa: Jud. Sibiu

Nr. Crt	Nr cadastral Nr. topografic	Suprafața* (mp)	Observații / Referințe
A1		1.552	Sector cadastral:59 Teren neimprejmuit;

**B. Partea II. Proprietari și acte**

Inscrieri privitoare la dreptul de proprietate și alte drepturi reale		Referințe
/		
Act Normativ nr. 978, din 05/09/2002 emis de GUVERNUL ROMÂNIEI (Publicată în Monitorul Oficial, Anul XIV nr. 689 bis și se regăesc în Anexa 31 poziția nr. 25; Act administrativ nr. 4531/19.02.2024, eliberat de Primaria Comunei Jina);		
B1	Intabulare, drept de PROPRIETATE, dobandit prin Lege, cota actuala 1/1, cota initiala 1/1 1) <b>COMUNA JINA</b> , CIF:4480130, DOMENIUL PUBLIC	A1

**C. Partea III. SARCINI .**

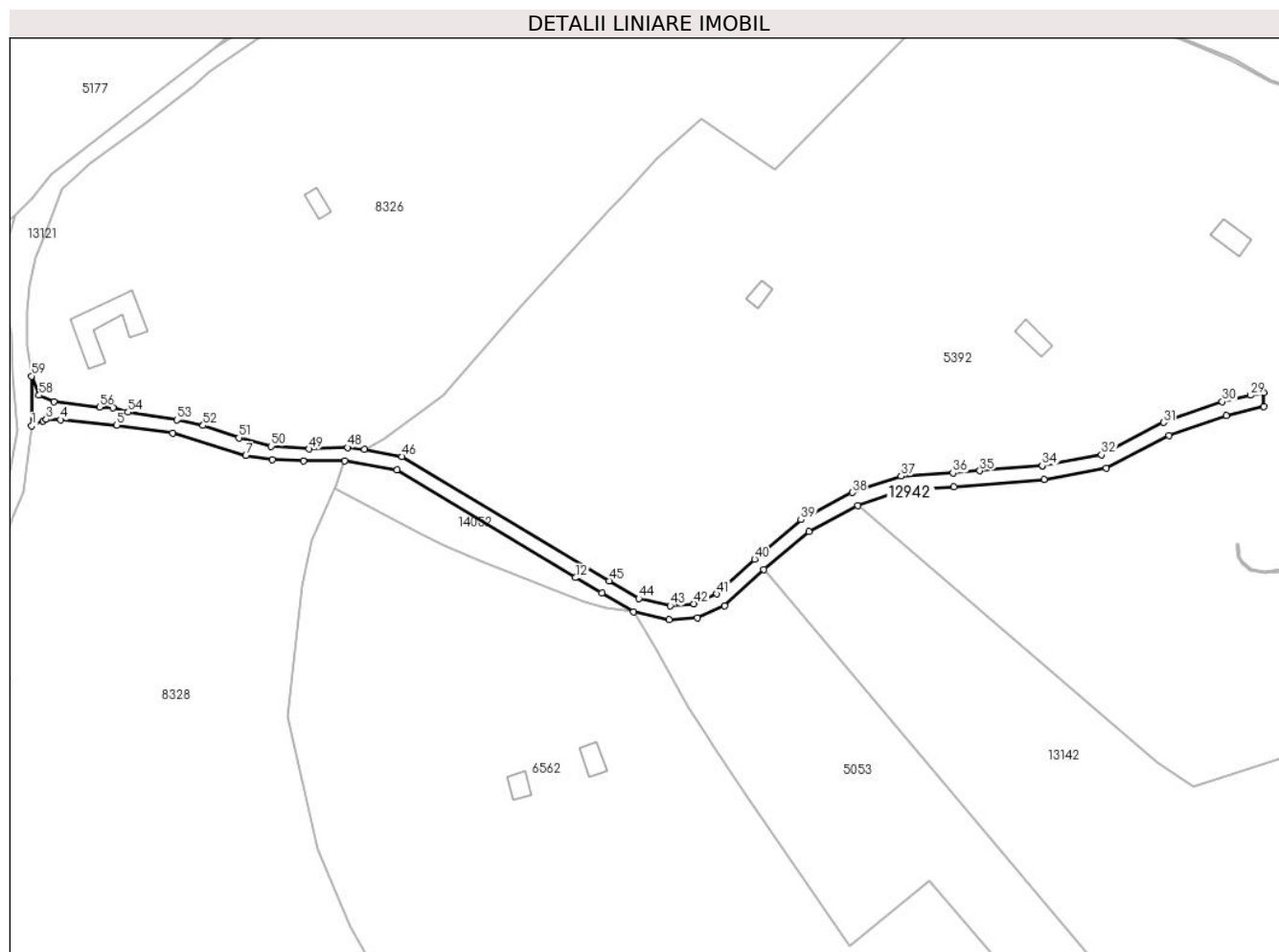
Inscrieri privind dezmembramintele dreptului de proprietate, drepturi reale de garanție și sarcini	Referințe
NU SUNT	

## Anexa Nr. 1 La Partea I

## Teren

Nr cadastral	Suprafața (mp)*	Observații / Referințe
	1.552	

\* Suprafața este determinată în planul de proiecție Stereo 70.



## Date referitoare la teren

Crt	Categorie folosință	Intravilan	Suprafața (mp)	Tarla	Parcelă	Nr. topo	Observații / Referințe
1	drum	NU	1.552	23	1554	-	

## Lungime Segmente

1) Valorile lungimilor segmentelor sunt obținute din proiecție în plan.

Punct început	X / Y	Punct sfârșit	X / Y	Lungime segment	Punct început	X / Y	Punct sfârșit	X / Y	Lungime segment	Punct început	X / Y	Punct sfârșit	X / Y	Lungime segment
1	400.314,694 473.043,262	2	400.317,809 473.044,66	3.414	2	400.317,809 473.044,66	3	400.318,804 473.045,044	1.067	3	400.318,804 473.045,044	4	400.322,864 473.044,989	4.06
4	400.322,864 473.044,989	5	400.338,785 473.043,438	15.996	5	400.338,785 473.043,438	6	400.354,709 473.041,219	16.078	6	400.354,709 473.041,219	7	400.375,433 473.034,804	21.694
7	400.375,433 473.034,804	8	400.382,83 473.033,624	7.491	8	400.382,83 473.033,624	9	400.391,709 473.033,247	8.887	9	400.391,709 473.033,247	10	400.403,443 473.033,37	11.735
10	400.403,443 473.033,37	11	400.418,328 473.030,774	15.11	11	400.418,328 473.030,774	12	400.468,97 473.000,21	59.15	12	400.468,97 473.000,21	13	400.476,41 472.995,902	8.597
13	400.476,41 472.995,902	14	400.485,379 472.990,549	10.445	14	400.485,379 472.990,549	15	400.495,476 472.988,243	10.357	15	400.495,476 472.988,243	16	400.503,47 472.988,901	8.021
16	400.503,47 472.988,901	17	400.511,201 472.992,231	8.418	17	400.511,201 472.992,231	18	400.522,338 473.002,487	15.14	18	400.522,338 473.002,487	19	400.535,097 473.013,341	16.751

Punct început	X / Y	Punct sfârșit	X / Y	Lungime segment	Punct început	X / Y	Punct sfârșit	X / Y	Lungime segment	Punct început	X / Y	Punct sfârșit	X / Y	Lungime segment
19	400.535,097 473.013,341	20	400.549,026 473.020,662	15.736	20	400.549,026 473.020,662	21	400.562,031 473.025,053	13.726	21	400.562,031 473.025,053	22	400.576,296 473.025,883	14.289
22	400.576,296 473.025,883	23	400.601,84 473.027,998	25.631	23	400.601,84 473.027,998	24	400.619,435 473.031,254	17.894	24	400.619,435 473.031,254	25	400.637,3 473.040,551	20.139
25	400.637,3 473.040,551	26	400.653,526 473.046,238	17.194	26	400.653,526 473.046,238	27	400.664,166 473.048,716	10.925	27	400.664,166 473.048,716	28	400.664,087 473.052,708	3.993
28	400.664,087 473.052,708	29	400.660,336 473.051,931	3.831	29	400.660,336 473.051,931	30	400.652,407 473.050,084	8.141	30	400.652,407 473.050,084	31	400.635,707 473.044,231	17.696
31	400.635,707 473.044,231	32	400.618,119 473.035,078	19.827	32	400.618,119 473.035,078	33	400.601,314 473.031,969	17.09	33	400.601,314 473.031,969	34	400.601,309 473.031,968	0.005
34	400.601,309 473.031,968	35	400.583,647 473.030,505	17.722	35	400.583,647 473.030,505	36	400.576,015 473.029,873	7.658	36	400.576,015 473.029,873	37	400.561,261 473.029,015	14.779
37	400.561,261 473.029,015	38	400.547,442 473.024,35	14.585	38	400.547,442 473.024,35	39	400.532,854 473.016,65	16.495	39	400.532,854 473.016,65	40	400.519,688 473.005,485	17.263
40	400.519,688 473.005,485	41	400.508,993 472.995,635	14.54	41	400.508,993 472.995,635	42	400.502,49 472.992,834	7.081	42	400.502,49 472.992,834	43	400.495,764 472.992,281	6.749
43	400.495,764 472.992,281	44	400.486,886 472.994,308	9.106	44	400.486,886 472.994,308	45	400.478,464 472.999,334	9.808	45	400.478,464 472.999,334	46	400.419,749 473.034,587	68.485
46	400.419,749 473.034,587	47	400.409,007 473.036,514	10.913	47	400.409,007 473.036,514	48	400.404,254 473.037,093	4.788	48	400.404,254 473.037,093	49	400.393,335 473.036,666	10.927
49	400.393,335 473.036,666	50	400.382,53 473.037,481	10.836	50	400.382,53 473.037,481	51	400.373,431 473.039,878	9.409	51	400.373,431 473.039,878	52	400.363,257 473.043,348	10.749
52	400.363,257 473.043,348	53	400.355,83 473.044,982	7.605	53	400.355,83 473.044,982	54	400.342,004 473.047,132	13.992	54	400.342,004 473.047,132	55	400.337,745 473.048,382	4.439
55	400.337,745 473.048,382	56	400.333,877 473.048,564	3.872	56	400.333,877 473.048,564	57	400.321,013 473.050,158	12.962	57	400.321,013 473.050,158	58	400.316,738 473.051,903	4.617
58	400.316,738 473.051,903	59	400.314,623 473.057,344	5.838	59	400.314,623 473.057,344	1	400.314,694 473.043,262	14.082					

\*\* Lungimile segmentelor sunt determinate în planul de proiecție Stereo 70 și sunt rotunjite la 1 milimetru.

\*\*\* Distanța dintre puncte este formată din segmente cumulate ce sunt mai mici decât valoarea 1 milimetru.





**DATE DESPRE IMOBILUL NR. 12943**

Oficiul de Cadastru și Publicitate Imobiliară SIBIU  
Biroul de Cadastru și Publicitate Imobiliară Saliste

**A. Partea I. Descrierea imobilului**

TEREN Extravilan

Nr. CF vechi:2923 Jina  
Nr. topografic:4825,4826

Adresa: Jud. Sibiu

Nr. Crt	Nr cadastral Nr. topografic	Suprafața* (mp)	Observații / Referințe
A1	100974	Din acte: 32.102 Masurata: 12.771	Sector cadastral:59 Teren neimprejmuț;

**B. Partea II. Proprietari și acte**

Inscrieri privitoare la dreptul de proprietate și alte drepturi reale	Referințe
<b>3601 / 11/04/2012</b>	
Act Notarial nr. 14, din 11/04/2012 emis de NP POPA LUPAS GEORGE;	
B6	A1
Intabulare, drept de PROPRIETATE, dobandit prin Conventie, cota actuala 1/3, cota initiala 1/3	
1) <b>BUDRALA MARIA</b> , n. NISTOR; bun comun	
2) <b>BUDRALĂ GHEORGHE</b> , și soția	
<b>1081 / 02/02/2016</b>	
Hotarare Judecatoreasca nr. 438, din 27/10/2015 emis de JUDECATORIA SALISTE (in dosar nr.479/294/2015, definitiva la data de 14.01.2016);	
B7	A1
Intabulare, drept de PROPRIETATE, cu titlu de sistarea stării de indiviziune, dobandit prin lesire Din Indiviziune, cota actuala 2/3, cota initiala 2/3	
1) <b>BUDRALĂ GHEORGHE</b> , și soția	
2) <b>BUDRALA MARIA</b>	

**C. Partea III. SARCINI**

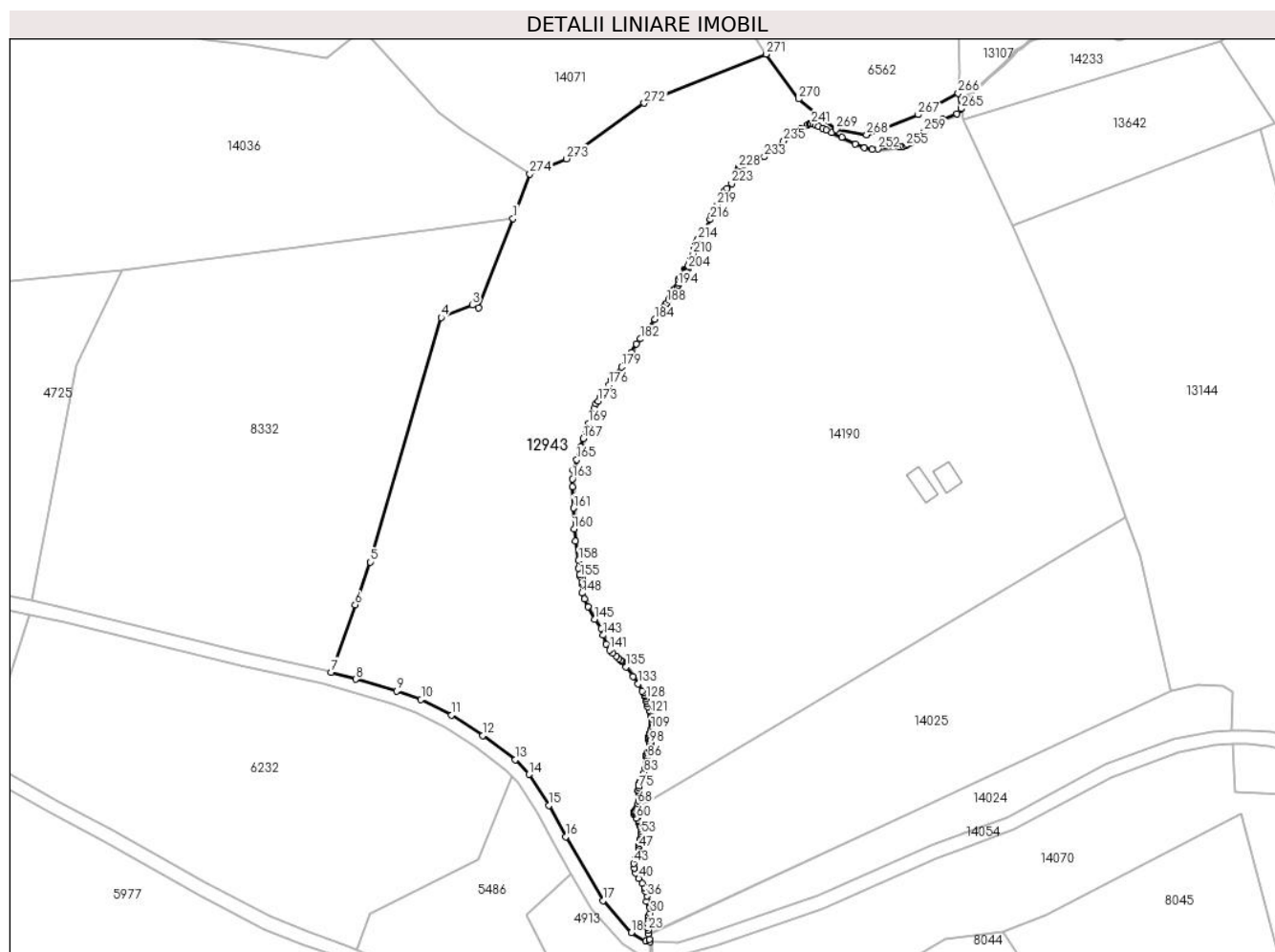
Inscrieri privind dezmembramintele dreptului de proprietate, drepturi reale de garanție și sarcini	Referințe
<b>1081 / 02/02/2016</b>	
Hotarare Judecatoreasca nr. 438, din 27/10/2015 emis de JUDECATORIA SALISTE (in dosar nr.479/294/2015, definitiva la data de 14.01.2016);	
C3	A1
Intabulare, drept de IPOTECA LEGALA, Valoare:2140 LEI, cu titlu de sulta, dobandit prin Lege, cota actuala 2/3, cota initiala 2/3	
1) <b>COMUNA JINA</b> , CIF:999999999999	

## Anexa Nr. 1 La Partea I

## Teren

Nr cadastral	Suprafața (mp)*	Observații / Referințe
100974	Din acte: 32.102 Masurata: 12.771	

\* Suprafața este determinată în planul de proiecție Stereo 70.



## Date referitoare la teren

Crt	Categorie folosință	Intravilan	Suprafața (mp)	Tarla	Parcelă	Nr. topo	Observații / Referințe
1	fâneata	NU	2.216	23	1567/98	4825,4826	Imobilul e străbătut de parau de aceea se dezmembrează în 2 imobile astfel: imobilul 1 - ID 12943 în suprafață de 12771 mp, imobilul 2 - ID 14190 în suprafață de 19331 mp, însumând o suprafață totală de 32102 mp.
2	fânețe (F) - fânețe împădurite	NU	2.010	23	1567/108	4825,4826	
3	fâneata	NU	4.418	23	1567/78	4825,4826	
4	fânețe (F) - fânețe împădurite	NU	4.127	23	1567/78	4825,4826	

## Lungime Segmente

1) Valorile lungimilor segmentelor sunt obținute din proiecție în plan.

Punct început	X / Y	Punct sfârșit	X / Y	Lungime segment	Punct început	X / Y	Punct sfârșit	X / Y	Lungime segment	Punct început	X / Y	Punct sfârșit	X / Y	Lungime segment
1	400.475,159 472.790,162	2	400.465,256 472.764,193	27.793	2	400.465,256 472.764,193	3	400.463,449 472.764,97	1.967	3	400.463,449 472.764,97	4	400.454,311 472.761,365	9.823
4	400.454,311 472.761,365	5	400.433,757 472.690,274	74.003	5	400.433,757 472.690,274	6	400.429,311 472.677,872	13.175	6	400.429,311 472.677,872	7	400.422,306 472.658,331	20.759
7	400.422,306 472.658,331	8	400.429,467 472.656,288	7.447	8	400.429,467 472.656,288	9	400.441,37 472.652,893	12.378	9	400.441,37 472.652,893	10	400.448,462 472.650,357	7.532
10	400.448,462 472.650,357	11	400.457,33 472.645,821	9.961	11	400.457,33 472.645,821	12	400.466,455 472.639,944	10.854	12	400.466,455 472.639,944	13	400.475,872 472.632,885	11.769
13	400.475,872 472.632,885	14	400.479,816 472.628,64	5.794	14	400.479,816 472.628,64	15	400.485,664 472.619,655	10.721	15	400.485,664 472.619,655	16	400.490,511 472.610,474	10.382
16	400.490,511 472.610,474	17	400.501,371 472.591,949	21.474	17	400.501,371 472.591,949	18	400.509,606 472.582,655	12.417	18	400.509,606 472.582,655	19	400.513,905 472.580,159	4.971
19	400.513,905 472.580,159	20	400.515,013 472.579,981	1.122	20	400.515,013 472.579,981	21	400.514,902 472.580,697	0.725	21	400.514,902 472.580,697	22	400.514,545 472.582,326	1.668
22	400.514,545 472.582,326	23	400.514,469 472.583,411	1.088	23	400.514,469 472.583,411	24	400.514,239 472.584,227	0.848	24	400.514,239 472.584,227	25	400.514,348 472.585,226	1.005
25	400.514,348 472.585,226	26	400.514,481 472.586,438	1.219	26	400.514,481 472.586,438	27	400.514,59 472.586,936	0.51	27	400.514,59 472.586,936	28	400.514,693 472.587,406	0.481
28	400.514,693 472.587,406	29	400.514,787 472.587,609	0.224	29	400.514,787 472.587,609	30	400.515,068 472.588,29	0.737	30	400.515,068 472.588,29	31	400.515,014 472.589,73	1.441
31	400.515,014 472.589,73	32	400.515,117 472.590,353	0.631	32	400.515,117 472.590,353	33	400.514,916 472.590,941	0.621	33	400.514,916 472.590,941	34	400.514,765 472.591,384	0.468
34	400.514,765 472.591,384	35	400.514,096 472.591,791	0.783	35	400.514,096 472.591,791	36	400.514,127 472.593,252	1.461	36	400.514,127 472.593,252	37	400.513,733 472.594,746	1.545
37	400.513,733 472.594,746	38	400.513,446 472.595,836	1.127	38	400.513,446 472.595,836	39	400.512,732 472.596,919	1.297	39	400.512,732 472.596,919	40	400.511,764 472.598,389	1.76
40	400.511,764 472.598,389	41	400.510,838 472.599,937	1.804	41	400.510,838 472.599,937	42	400.510,503 472.601,395	1.496	42	400.510,503 472.601,395	43	400.510,338 472.602,764	1.379
43	400.510,338 472.602,764	44	400.510,941 472.604,158	1.519	44	400.510,941 472.604,158	45	400.511,705 472.605,923	1.923	45	400.511,705 472.605,923	46	400.511,848 472.606,605	0.697
46	400.511,848 472.606,605	47	400.511,982 472.607,238	0.647	47	400.511,982 472.607,238	48	400.511,937 472.607,947	0.71	48	400.511,937 472.607,947	49	400.512,02 472.608,469	0.529
49	400.512,02 472.608,469	50	400.512,13 472.609,159	0.699	50	400.512,13 472.609,159	51	400.512,252 472.609,922	0.773	51	400.512,252 472.609,922	52	400.512,378 472.610,713	0.801
52	400.512,378 472.610,713	53	400.512,499 472.611,471	0.768	53	400.512,499 472.611,471	54	400.512,589 472.612,04	0.576	54	400.512,589 472.612,04	55	400.512,417 472.612,678	0.661
55	400.512,417 472.612,678	56	400.512,165 472.613,615	0.97	56	400.512,165 472.613,615	57	400.511,955 472.614,395	0.808	57	400.511,955 472.614,395	58	400.511,816 472.614,912	0.535
58	400.511,816 472.614,912	59	400.511,599 472.615,288	0.434	59	400.511,599 472.615,288	60	400.511,047 472.615,934	0.85	60	400.511,047 472.615,934	61	400.510,41 472.617,085	1.316
61	400.510,41 472.617,085	62	400.510,401 472.617,439	0.354	62	400.510,401 472.617,439	63	400.510,457 472.617,625	0.194	63	400.510,457 472.617,625	64	400.510,523 472.617,847	0.232
64	400.510,523 472.617,847	65	400.510,684 472.618,154	0.347	65	400.510,684 472.618,154	66	400.511,017 472.618,653	0.6	66	400.511,017 472.618,653	67	400.511,348 472.619,149	0.596
67	400.511,348 472.619,149	68	400.511,571 472.620,132	1.008	68	400.511,571 472.620,132	69	400.511,773 472.621,049	0.939	69	400.511,773 472.621,049	70	400.512,092 472.622,5	1.486
70	400.512,092 472.622,5	71	400.512,024 472.622,754	0.263	71	400.512,024 472.622,754	72	400.511,944 472.623,052	0.309	72	400.511,944 472.623,052	73	400.511,824 472.623,499	0.463
73	400.511,824 472.623,499	74	400.511,601 472.624,038	0.583	74	400.511,601 472.624,038	75	400.511,661 472.624,661	0.626	75	400.511,661 472.624,661	76	400.511,759 472.625,283	0.63
76	400.511,759 472.625,283	77	400.511,892 472.626,133	0.86	77	400.511,892 472.626,133	78	400.512,294 472.626,799	0.778	78	400.512,294 472.626,799	79	400.512,648 472.627,383	0.683
79	400.512,648 472.627,383	80	400.512,75 472.627,831	0.459	80	400.512,75 472.627,831	81	400.512,854 472.628,066	0.257	81	400.512,854 472.628,066	82	400.513,065 472.628,542	0.521
82	400.513,065 472.628,542	83	400.513,318 472.629,11	0.622	83	400.513,318 472.629,11	84	400.513,591 472.630,406	1.324	84	400.513,591 472.630,406	85	400.513,836 472.631,57	1.19
85	400.513,836 472.631,57	86	400.514,211 472.633,354	1.823	86	400.514,211 472.633,354	87	400.514,129 472.633,71	0.365	87	400.514,129 472.633,71	88	400.514,053 472.633,817	0.131
88	400.514,053 472.633,817	89	400.513,961 472.633,946	0.158	89	400.513,961 472.633,946	90	400.514,022 472.634,329	0.388	90	400.514,022 472.634,329	91	400.514,232 472.634,84	0.552
91	400.514,232 472.634,84	92	400.514,472 472.635,056	0.323	92	400.514,472 472.635,056	93	400.514,848 472.635,395	0.506	93	400.514,848 472.635,395	94	400.515,068 472.636,171	0.807
94	400.515,068 472.636,171	95	400.515,183 472.636,62	0.463	95	400.515,183 472.636,62	96	400.515,188 472.637,052	0.432	96	400.515,188 472.637,052	97	400.515,167 472.637,393	0.342

Punct început	X / Y	Punct sfârșit	X / Y	Lungime segment	Punct început	X / Y	Punct sfârșit	X / Y	Lungime segment	Punct început	X / Y	Punct sfârșit	X / Y	Lungime segment
97	400.515,167 472.637,393	98	400.515,054 472.637,625	0.258	98	400.515,054 472.637,625	99	400.514,851 472.638,042	0.464	99	400.514,851 472.638,042	100	400.514,733 472.638,484	0.457
100	400.514,733 472.638,484	101	400.514,563 472.639,127	0.665	101	400.514,563 472.639,127	102	400.514,579 472.639,426	0.299	102	400.514,579 472.639,426	103	400.514,666 472.639,667	0.256
103	400.514,666 472.639,667	104	400.514,824 472.640,037	0.402	104	400.514,824 472.640,037	105	400.514,938 472.640,302	0.288	105	400.514,938 472.640,302	106	400.515,044 472.640,59	0.307
106	400.515,044 472.640,59	107	400.515,151 472.640,881	0.31	107	400.515,151 472.640,881	108	400.515,287 472.641,253	0.396	108	400.515,287 472.641,253	109	400.515,413 472.641,844	0.604
109	400.515,413 472.641,844	110	400.515,561 472.642,536	0.708	110	400.515,561 472.642,536	111	400.515,69 472.643,143	0.621	111	400.515,69 472.643,143	112	400.515,784 472.643,585	0.452
112	400.515,784 472.643,585	113	400.515,674 472.644,003	0.432	113	400.515,674 472.644,003	114	400.515,778 472.644,547	0.554	114	400.515,778 472.644,547	115	400.515,873 472.644,799	0.269
115	400.515,873 472.644,799	116	400.515,913 472.645,005	0.21	116	400.515,913 472.645,005	117	400.515,835 472.645,278	0.284	117	400.515,835 472.645,278	118	400.515,654 472.645,485	0.275
118	400.515,654 472.645,485	119	400.515,453 472.645,715	0.305	119	400.515,453 472.645,715	120	400.515,194 472.646,012	0.394	120	400.515,194 472.646,012	121	400.515,228 472.646,308	0.298
121	400.515,228 472.646,308	122	400.515,256 472.646,545	0.239	122	400.515,256 472.646,545	123	400.515,092 472.646,907	0.397	123	400.515,092 472.646,907	124	400.514,931 472.647,261	0.389
124	400.514,931 472.647,261	125	400.514,432 472.648,34	1.189	125	400.514,432 472.648,34	126	400.514,221 472.649,175	0.861	126	400.514,221 472.649,175	127	400.514,036 472.649,907	0.755
127	400.514,036 472.649,907	128	400.513,927 472.650,632	0.733	128	400.513,927 472.650,632	129	400.513,652 472.651,261	0.686	129	400.513,652 472.651,261	130	400.513,445 472.651,734	0.516
130	400.513,445 472.651,734	131	400.513,191 472.652,315	0.634	131	400.513,191 472.652,315	132	400.512,797 472.652,765	0.598	132	400.512,797 472.652,765	133	400.511,627 472.654,967	2.494
133	400.511,627 472.654,967	134	400.510,088 472.657,095	2.626	134	400.510,088 472.657,095	135	400.508,089 472.659,855	3.408	135	400.508,089 472.659,855	136	400.506,768 472.661,566	2.162
136	400.506,768 472.661,566	137	400.506,533 472.661,834	0.356	137	400.506,533 472.661,834	138	400.505,962 472.662,356	0.774	138	400.505,962 472.662,356	139	400.505,225 472.663,029	0.998
139	400.505,225 472.663,029	140	400.504,25 472.663,92	1.321	140	400.504,25 472.663,92	141	400.503,261 472.664,824	1.34	141	400.503,261 472.664,824	142	400.502,367 472.666,409	1.82
142	400.502,367 472.666,409	143	400.501,485 472.669,05	2.784	143	400.501,485 472.669,05	144	400.500,809 472.671,077	2.137	144	400.500,809 472.671,077	145	400.498,884 472.673,678	3.236
145	400.498,884 472.673,678	146	400.497,125 472.677,388	4.106	146	400.497,125 472.677,388	147	400.496,064 472.679,627	2.478	147	400.496,064 472.679,627	148	400.495,257 472.681,329	1.884
148	400.495,257 472.681,329	149	400.495,401 472.683,898	2.573	149	400.495,401 472.683,898	150	400.495,427 472.684,345	0.448	150	400.495,427 472.684,345	151	400.495,448 472.684,713	0.369
151	400.495,448 472.684,713	152	400.495,463 472.684,985	0.272	152	400.495,463 472.684,985	153	400.495,366 472.685,224	0.258	153	400.495,366 472.685,224	154	400.495,22 472.685,581	0.386
154	400.495,22 472.685,581	155	400.494,768 472.686,041	0.645	155	400.494,768 472.686,041	156	400.494,623 472.686,692	0.667	156	400.494,623 472.686,692	157	400.494,228 472.688,463	1.815
157	400.494,228 472.688,463	158	400.494,294 472.690,744	2.282	158	400.494,294 472.690,744	159	400.493,32 472.696,362	5.702	159	400.493,32 472.696,362	160	400.492,947 472.699,905	3.563
160	400.492,947 472.699,905	161	400.492,782 472.706,01	6.107	161	400.492,782 472.706,01	162	400.492,562 472.712,26	6.254	162	400.492,562 472.712,26	163	400.492,479 472.714,465	2.207
163	400.492,479 472.714,465	164	400.492,698 472.717,166	2.71	164	400.492,698 472.717,166	165	400.493,738 472.720,111	3.123	165	400.493,738 472.720,111	166	400.494,901 472.723,736	3.807
166	400.494,901 472.723,736	167	400.495,683 472.726,177	2.563	167	400.495,683 472.726,177	168	400.496,495 472.728,634	2.588	168	400.496,495 472.728,634	169	400.497,144 472.730,603	2.073
169	400.497,144 472.730,603	170	400.498,118 472.733,554	3.108	170	400.498,118 472.733,554	171	400.498,751 472.734,985	1.565	171	400.498,751 472.734,985	172	400.499,32 472.736,272	1.407
172	400.499,32 472.736,272	173	400.499,943 472.737,083	1.023	173	400.499,943 472.737,083	174	400.500,801 472.738,201	1.409	174	400.500,801 472.738,201	175	400.501,819 472.739,748	1.852
175	400.501,819 472.739,748	176	400.503,138 472.741,753	2.4	176	400.503,138 472.741,753	177	400.503,863 472.743,18	1.601	177	400.503,863 472.743,18	178	400.504,805 472.744,411	1.55
178	400.504,805 472.744,411	179	400.506,779 472.746,992	3.249	179	400.506,779 472.746,992	180	400.509,687 472.751,244	5.151	180	400.509,687 472.751,244	181	400.511,033 472.753,742	2.838
181	400.511,033 472.753,742	182	400.512,292 472.755,163	1.899	182	400.512,292 472.755,163	183	400.513,491 472.757,125	2.299	183	400.513,491 472.757,125	184	400.516,492 472.760,865	4.795
184	400.516,492 472.760,865	185	400.518,174 472.763,022	2.735	185	400.518,174 472.763,022	186	400.518,709 472.764,058	1.166	186	400.518,709 472.764,058	187	400.519,476 472.765,009	1.222
187	400.519,476 472.765,009	188	400.519,968 472.765,649	0.807	188	400.519,968 472.765,649	189	400.520,56 472.766,694	1.201	189	400.520,56 472.766,694	190	400.521,006 472.767,956	1.338
190	400.521,006 472.767,956	191	400.521,926 472.769,363	1.681	191	400.521,926 472.769,363	192	400.522,354 472.769,749	0.576	192	400.522,354 472.769,749	193	400.522,948 472.770,285	0.8
193	400.522,948 472.770,285	194	400.523,289 472.770,781	0.602	194	400.523,289 472.770,781	195	400.523,46 472.771,407	0.649	195	400.523,46 472.771,407	196	400.523,331 472.772,478	1.079

Punct început	X / Y	Punct sfârșit	X / Y	Lungime segment	Punct început	X / Y	Punct sfârșit	X / Y	Lungime segment	Punct început	X / Y	Punct sfârșit	X / Y	Lungime segment
196	400.523,331 472.772,478	197	400.523,68 472.773,316	0.908	197	400.523,68 472.773,316	198	400.524,532 472.773,819	0.989	198	400.524,532 472.773,819	199	400.524,954 472.774,506	0.806
199	400.524,954 472.774,506	200	400.524,986 472.774,807	0.303	200	400.524,986 472.774,807	201	400.525,039 472.775,301	0.497	201	400.525,039 472.775,301	202	400.525,3 472.775,399	0.279
202	400.525,3 472.775,399	203	400.525,796 472.775,359	0.498	203	400.525,796 472.775,359	204	400.526,14 472.775,479	0.364	204	400.526,14 472.775,479	205	400.526,321 472.776,099	0.646
205	400.526,321 472.776,099	206	400.526,341 472.776,402	0.304	206	400.526,341 472.776,402	207	400.526,369 472.776,836	0.435	207	400.526,369 472.776,836	208	400.526,398 472.777,396	0.561
208	400.526,398 472.777,396	209	400.526,722 472.778,27	0.932	209	400.526,722 472.778,27	210	400.527,616 472.779,835	1.802	210	400.527,616 472.779,835	211	400.528,038 472.781,345	1.568
211	400.528,038 472.781,345	212	400.528,4 472.782,641	1.346	212	400.528,4 472.782,641	213	400.528,69 472.783,446	0.856	213	400.528,69 472.783,446	214	400.529,135 472.784,065	0.762
214	400.529,135 472.784,065	215	400.530,345 472.785,75	2.074	215	400.530,345 472.785,75	216	400.532,549 472.789,854	4.658	216	400.532,549 472.789,854	217	400.532,962 472.791,031	1.247
217	400.532,962 472.791,031	218	400.533,676 472.792,424	1.565	218	400.533,676 472.792,424	219	400.534,577 472.794,047	1.856	219	400.534,577 472.794,047	220	400.536,175 472.797,016	3.372
220	400.536,175 472.797,016	221	400.536,848 472.798,144	1.314	221	400.536,848 472.798,144	222	400.537,414 472.798,854	0.908	222	400.537,414 472.798,854	223	400.538,792 472.800,314	2.008
223	400.538,792 472.800,314	224	400.539,813 472.801,396	1.488	224	400.539,813 472.801,396	225	400.540,076 472.802,316	0.957	225	400.540,076 472.802,316	226	400.540,173 472.803,346	1.035
226	400.540,173 472.803,346	227	400.540,504 472.804,156	0.875	227	400.540,504 472.804,156	228	400.540,804 472.804,891	0.794	228	400.540,804 472.804,891	229	400.541,386 472.805,275	0.697
229	400.541,386 472.805,275	230	400.542,305 472.805,882	1.101	230	400.542,305 472.805,882	231	400.544,121 472.806,552	1.936	231	400.544,121 472.806,552	232	400.546,054 472.807,254	2.057
232	400.546,054 472.807,254	233	400.548,288 472.808,065	2.377	233	400.548,288 472.808,065	234	400.550,881 472.810,139	3.32	234	400.550,881 472.810,139	235	400.553,998 472.812,632	3.991
235	400.553,998 472.812,632	236	400.557,326 472.815,294	4.262	236	400.557,326 472.815,294	237	400.559,029 472.816,241	1.949	237	400.559,029 472.816,241	238	400.560,973 472.817,322	2.224
238	400.560,973 472.817,322	239	400.561,423 472.817,561	0.51	239	400.561,423 472.817,561	240	400.561,821 472.817,645	0.407	240	400.561,821 472.817,645	241	400.562,043 472.817,633	0.222
241	400.562,043 472.817,633	242	400.562,559 472.817,573	0.519	242	400.562,559 472.817,573	243	400.563,208 472.817,275	0.714	243	400.563,208 472.817,275	244	400.564,136 472.816,849	1.021
244	400.564,136 472.816,849	245	400.565,225 472.816,349	1.198	245	400.565,225 472.816,349	246	400.566,376 472.815,816	1.268	246	400.566,376 472.815,816	247	400.567,956 472.815,085	1.741
247	400.567,956 472.815,085	248	400.570,813 472.813,764	3.148	248	400.570,813 472.813,764	249	400.574,768 472.811,863	4.388	249	400.574,768 472.811,863	250	400.577,447 472.810,676	2.93
250	400.577,447 472.810,676	251	400.579,654 472.810,223	2.253	251	400.579,654 472.810,223	252	400.581,313 472.810,306	1.661	252	400.581,313 472.810,306	253	400.587,7 472.810,885	6.413
253	400.587,7 472.810,885	254	400.588,669 472.811,082	0.989	254	400.588,669 472.811,082	255	400.589,481 472.811,246	0.828	255	400.589,481 472.811,246	256	400.590,033 472.811,587	0.649
256	400.590,033 472.811,587	257	400.590,752 472.812,059	0.86	257	400.590,752 472.812,059	258	400.592,785 472.813,73	2.632	258	400.592,785 472.813,73	259	400.594,833 472.815,415	2.652
259	400.594,833 472.815,415	260	400.597,38 472.817,361	3.205	260	400.597,38 472.817,361	261	400.598,652 472.818,333	1.601	261	400.598,652 472.818,333	262	400.600,046 472.818,946	1.523
262	400.600,046 472.818,946	263	400.604,242 472.820,493	4.472	263	400.604,242 472.820,493	264	400.605,517 472.821,996	1.971	264	400.605,517 472.821,996	265	400.605,545 472.822,029	0.043
265	400.605,545 472.822,029	266	400.604,713 472.826,552	4.599	266	400.604,713 472.826,552	267	400.593,047 472.820,286	13.24 2	267	400.593,047 472.820,286	268	400.578,054 472.814,491	16.07 4
268	400.578,054 472.814,491	269	400.569,184 472.815,968	8.992	269	400.569,184 472.815,968	270	400.558,264 472.824,882	14.09 6	270	400.558,264 472.824,882	271	400.548,777 472.837,901	16.10 9
271	400.548,777 472.837,901	272	400.513,369 472.823,649	38.16 9	272	400.513,369 472.823,649	273	400.490,809 472.807,47	27.76 2	273	400.490,809 472.807,47	274	400.480,087 472.803,085	11.58 4
274	400.480,087 472.803,085	1	400.475,159 472.790,162	13.83 1										

\*\* Lungimile segmentelor sunt determinate în planul de proiecție Stereo 70 și sunt rotunjite la 1 milimetru.

\*\*\* Distanța dintre puncte este formată din segmente cumulate ce sunt mai mici decât valoarea 1 milimetru.



**DATE DESPRE IMOBILUL NR. 12944**

Oficiul de Cadastru și Publicitate Imobiliară SIBIU  
Biroul de Cadastru și Publicitate Imobiliară Saliste

**A. Partea I. Descrierea imobilului**

TEREN Extravilan

Adresa: Jud. Sibiu

Nr. Crt	Nr cadastral Nr. topografic	Suprafața* (mp)	Observații / Referințe
A1		169	Sector cadastral:58 Teren neimprejmuit;

**B. Partea II. Proprietari și acte**

Inscrieri privitoare la dreptul de proprietate și alte drepturi reale		Referințe
/		
Act Normativ nr. 7, din 13/03/1996 emis de PARLAMENTUL ROMÂNIEI;		
B1	Inscrierea provizorie, drept de PROPRIETATE, dobandit prin Lege, cota actuala 1/1, cota initiala 1/1	A1
1) <b>COMUNA JINA</b> , CIF:0000000000000, PROPRIETAR NEIDENTIFICAT		

**C. Partea III. SARCINI .**

Inscrieri privind dezmembramintele dreptului de proprietate, drepturi reale de garanție și sarcini	Referințe
NU SUNT	

## Anexa Nr. 1 La Partea I

## Teren

Nr cadastral	Suprafața (mp)*	Observații / Referințe
	169	

\* Suprafața este determinată în planul de proiecție Stereo 70.



## Date referitoare la teren

Crt	Categorie folosință	Intravilan	Suprafața (mp)	Tarla	Parcelă	Nr. topo	Observații / Referințe
1	ape curgătoare	NU	169	24	1635,1636	-	

## Lungime Segmente

1) Valorile lungimilor segmentelor sunt obținute din proiecție în plan.

Punct început	X / Y	Punct sfârșit	X / Y	Lungime segment (** (m)
1	400.090,604 473.427,092	2	400.098,885 473.414,069	15.433
3	400.107,528 473.389,308	4	400.114,964 473.364,433	25.963
5	400.117,307 473.353,87	6	400.119,785 473.345,641	8.594
7	400.125,888 473.321,028	8	400.141,136 473.296,645	28.758
9	400.155,211 473.265,869	10	400.157,562 473.259,935	6.383

Punct început	X / Y	Punct sfârșit	X / Y	Lungime segment (** (m)
2	400.098,885 473.414,069	3	400.107,528 473.389,308	26.226
4	400.114,964 473.364,433	5	400.117,307 473.353,87	10.82
6	400.119,785 473.345,641	7	400.125,888 473.321,028	25.358
8	400.141,136 473.296,645	9	400.155,211 473.265,869	33.842
10	400.157,562 473.259,935	11	400.169,721 473.229,247	33.009



Punct început	X / Y	Punct sfârșit	X / Y	Lungime segment (** (m)
11	400.169,721 473.229,247	12	400.162,502 473.204,51	25.769
13	400.162,248 473.161,251	14	400.162,748 473.161,248	0.5
15	400.163,001 473.204,437	16	400.170,249 473.229,271	25.87
17	400.157,375 473.261,767	18	400.157,373 473.261,771	0.004
19	400.155,671 473.266,066	20	400.141,577 473.296,882	33.886
21	400.126,354 473.321,226	22	400.120,268 473.345,774	25.291
23	400.117,791 473.353,996	24	400.115,448 473.364,559	10.82
25	400.108,022 473.389,464	26	400.099,346 473.414,293	26.301
27	400.090,991 473.427,414	28	400.090,952 473.427,479	0.076
29	400.084,226 473.438,598	30	400.077,386 473.450,996	14.16
31	400.074,238 473.456,17	32	400.069,181 473.463,398	8.821
33	400.062,627 473.471,202	34	400.062,244 473.470,881	0.5
35	400.068,784 473.463,094	36	400.073,819 473.455,897	8.783
37	400.076,953 473.450,745	38	400.083,788 473.438,357	14.148

Punct început	X / Y	Punct sfârșit	X / Y	Lungime segment (** (m)
12	400.162,502 473.204,51	13	400.162,248 473.161,251	43.26
14	400.162,748 473.161,248	15	400.163,001 473.204,437	43.19
16	400.170,249 473.229,271	17	400.157,375 473.261,767	34.953
18	400.157,373 473.261,771	19	400.155,671 473.266,066	4.62
20	400.141,577 473.296,882	21	400.126,354 473.321,226	28.712
22	400.120,268 473.345,774	23	400.117,791 473.353,996	8.587
24	400.115,448 473.364,559	25	400.108,022 473.389,464	25.989
26	400.099,346 473.414,293	27	400.090,991 473.427,414	15.555
28	400.090,952 473.427,479	29	400.084,226 473.438,598	12.995
30	400.077,386 473.450,996	31	400.074,238 473.456,17	6.056
32	400.069,181 473.463,398	33	400.062,627 473.471,202	10.191
34	400.062,244 473.470,881	35	400.068,784 473.463,094	10.169
36	400.073,819 473.455,897	37	400.076,953 473.450,745	6.03
38	400.083,788 473.438,357	1	400.090,604 473.427,092	13.167

\*\* Lungimile segmentelor sunt determinate în planul de proiecție Stereo 70 și sunt rotunjite la 1 milimetru.

\*\*\* Distanța dintre puncte este formată din segmente cumulate ce sunt mai mici decât valoarea 1 milimetru.



**DATE DESPRE IMOBILUL NR. 12945**

Oficiul de Cadastru și Publicitate Imobiliară SIBIU  
Biroul de Cadastru și Publicitate Imobiliară Saliste

**A. Partea I. Descrierea imobilului**

TEREN Extravilan

Adresa: Jud. Sibiu

Nr. Crt	Nr cadastral Nr. topografic	Suprafața* (mp)	Observații / Referințe
A1		10.028	Sector cadastral:58 Teren neimpregmuit;

**Construcții**

Crt	Nr cadastral Nr. topografic	Adresa	Observații / Referințe
A1.1		Jud. Sibiu	Nr. niveluri:1; S. construita la sol:96 mp; LOCUINTA-P
A1.2		Jud. Sibiu	Nr. niveluri:1; S. construita la sol:51 mp; ANEXA-P
A1.3		Jud. Sibiu	Nr. niveluri:1; S. construita la sol:25 mp; ANEXA-P
A1.4		Jud. Sibiu	Nr. niveluri:1; S. construita la sol:80 mp; ANEXA-P

**B. Partea II. Proprietari și acte**

Inscrieri privitoare la dreptul de proprietate și alte drepturi reale		Referințe
/		
Act Normativ nr. 7, din 13/03/1996 emis de PARLAMENTUL ROMÂNIEI;		
B1	Intabulare, drept de PROPRIETATE, dobandit prin Lege, cota actuala 1/1, cota initiala 1/1 1) NEIDENTIFICAT NEIDENTIFICAT	A1
Act Administrativ nr. 15131, din 16/11/2023 emis de PRIMĂRIA COMUNEI JINA;		
B2	Se noteaza posesia factica asupra suprafetei de 10028 mp in favoarea lui 1) STERP MIHAI 2) STERP CORNELIA	A1
Act Normativ nr. 7, din 13/03/1996 emis de PARLAMENTUL ROMÂNIEI;		
B3	Intabulare, drept de PROPRIETATE, dobandit prin Lege, cota actuala 1/1, cota initiala 1/1 1) STERP CORNELIA 2) STERP MIHAI	A1.1, A1.2, A1.3, A1.4

**C. Partea III. SARCINI .**

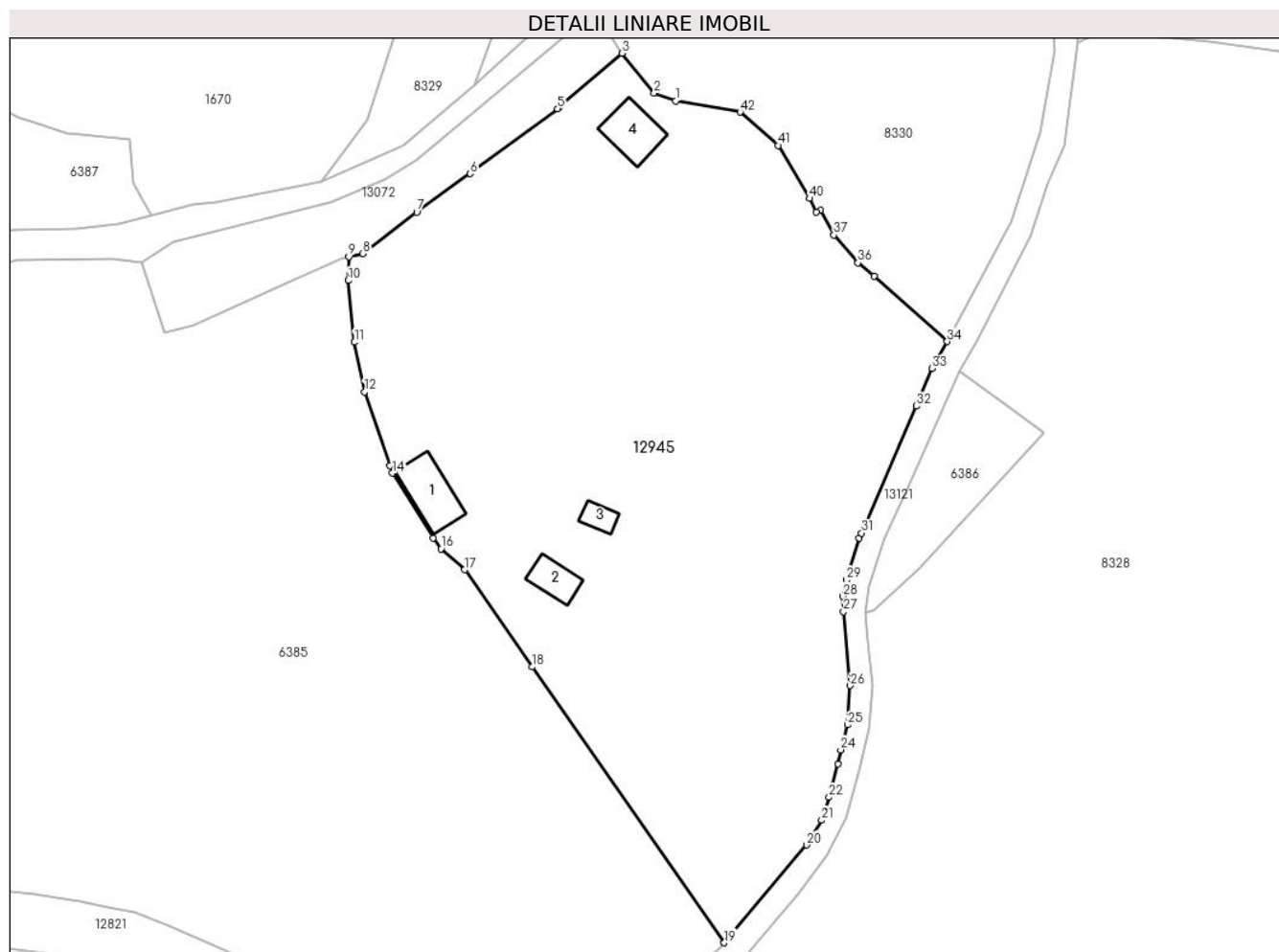
Inscrieri privind dezmembramintele dreptului de proprietate, drepturi reale de garanție și sarcini	Referințe
NU SUNT	

## Anexa Nr. 1 La Partea I

## Teren

Nr cadastral	Suprafața (mp)*	Observații / Referințe
	10.028	

\* Suprafața este determinată în planul de proiecție Stereo 70.



## Date referitoare la teren

Crt	Categorie folosință	Intra vilan	Suprafața (mp)	Tarla	Parcelă	Nr. topo	Observații / Referințe
1	curți constructii	NU	646	24	1646,1647	-	
2	curți constructii	NU	280	24	1649/3	-	
3	faneata	NU	7.639	24	1645,1648,1649/3	-	
4	arabil	NU	1.463	24	1644,1645	-	

## Date referitoare la construcții

Crt	Număr	Destinație construcție	Supraf. (mp)	Situație juridică	Observații / Referințe
A1.1		construcții de locuințe	96	Cu acte	Nr. niveluri:1; S. construita la sol:96 mp; LOCUINTA-P
A1.2		construcții anexa	51	Cu acte	Nr. niveluri:1; S. construita la sol:51 mp; ANEXA-P
A1.3		construcții anexa	25	Cu acte	Nr. niveluri:1; S. construita la sol:25 mp; ANEXA-P
A1.4		construcții anexa	80	Cu acte	Nr. niveluri:1; S. construita la sol:80 mp; ANEXA-P

## Lungime Segmente

1) Valorile lungimilor segmentelor sunt obținute din proiecție în plan.

Punct început	X / Y	Punct sfârșit	X / Y	Lungime segment	Punct început	X / Y	Punct sfârșit	X / Y	Lungime segment	Punct început	X / Y	Punct sfârșit	X / Y	Lungime segment
1	400.241,055 473.032,579	2	400.237,138 473.034,025	4.175	2	400.237,138 473.034,025	3	400.231,244 473.041,282	9.349	3	400.231,244 473.041,282	4	400.219,777 473.031,415	15.128
4	400.219,777 473.031,415	5	400.219,405 473.031,138	0.464	5	400.219,405 473.031,138	6	400.203,465 473.019,246	19.887	6	400.203,465 473.019,246	7	400.193,652 473.012,195	12.084
7	400.193,652 473.012,195	8	400.183,789 473.004,616	12.439	8	400.183,789 473.004,616	9	400.181,183 473.004,034	2.67	9	400.181,183 473.004,034	10	400.181,094 472.999,685	4.35
10	400.181,094 472.999,685	11	400.182,268 472.988,407	11.339	11	400.182,268 472.988,407	12	400.184,109 472.979,332	9.26	12	400.184,109 472.979,332	13	400.188,76 472.965,809	14.3
13	400.188,76 472.965,809	14	400.189,231 472.964,44	1.448	14	400.189,231 472.964,44	15	400.196,694 472.952,596	13.999	15	400.196,694 472.952,596	16	400.198,094 472.950,622	2.42
16	400.198,094 472.950,622	17	400.202,393 472.946,763	5.777	17	400.202,393 472.946,763	18	400.214,771 472.929,003	21.648	18	400.214,771 472.929,003	19	400.249,952 472.878,522	61.531
19	400.249,952 472.878,522	20	400.265,064 472.896,408	23.415	20	400.265,064 472.896,408	21	400.267,792 472.900,937	5.287	21	400.267,792 472.900,937	22	400.269,142 472.905,138	4.413
22	400.269,142 472.905,138	23	400.270,811 472.911,232	6.318	23	400.270,811 472.911,232	24	400.271,289 472.913,835	2.647	24	400.271,289 472.913,835	25	400.272,568 472.918,374	4.716
25	400.272,568 472.918,374	26	400.273,042 472.925,574	7.216	26	400.273,042 472.925,574	27	400.271,809 472.939,129	13.611	27	400.271,809 472.939,129	28	400.271,645 472.941,929	2.805
28	400.271,645 472.941,929	29	400.272,383 472.944,905	3.066	29	400.272,383 472.944,905	30	400.274,69 472.952,553	7.988	30	400.274,69 472.952,553	31	400.275,091 472.953,478	1.008
31	400.275,091 472.953,478	32	400.285,18 472.976,727	25.344	32	400.285,18 472.976,727	33	400.288,017 472.983,597	7.433	33	400.288,017 472.983,597	34	400.290,791 472.988,545	5.673
34	400.290,791 472.988,545	35	400.277,428 473.000,479	17.916	35	400.277,428 473.000,479	36	400.274,435 473.002,939	3.874	36	400.274,435 473.002,939	37	400.270,03 473.008,013	6.719
37	400.270,03 473.008,013	38	400.267,535 473.012,492	5.127	38	400.267,535 473.012,492	39	400.266,862 473.012,223	0.725	39	400.266,862 473.012,223	40	400.265,627 473.014,731	2.796
40	400.265,627 473.014,731	41	400.259,808 473.024,404	11.288	41	400.259,808 473.024,404	42	400.252,89 473.030,52	9.234	42	400.252,89 473.030,52	1	400.241,055 473.032,579	12.013

\*\* Lungimile segmentelor sunt determinate în planul de proiecție Stereo 70 și sunt rotunjite la 1 milimetru.

\*\*\* Distanța dintre puncte este formată din segmente cumulate ce sunt mai mici decât valoarea 1 milimetru.



**DATE DESPRE IMOBILUL NR. 12946**

Oficiul de Cadastru și Publicitate Imobiliară SIBIU  
Biroul de Cadastru și Publicitate Imobiliară Saliste

**A. Partea I. Descrierea imobilului**

TEREN Extravilan

Adresa: Jud. Sibiu

Nr. Crt	Nr cadastral Nr. topografic	Suprafața* (mp)	Observații / Referințe
A1		2.060	Sector cadastral:58 Teren neimprejmuit;

**B. Partea II. Proprietari și acte**

Inscrieri privitoare la dreptul de proprietate și alte drepturi reale	Referințe
/	
Act Normativ nr. 978, din 05/09/2002 emis de GUVERNUL ROMÂNIEI (Publicată în Monitorul Oficial, Anul XIV nr. 689 bis și se regăsesc în Anexa 31 poziția nr. 25; Act administrativ nr. 4531/19.02.2024, eliberat de Primaria Comunei Jina);	
B1	A1
Intabulare, drept de PROPRIETATE, dobandit prin Lege, cota actuala 1/1, cota initiala 1/1 1) <b>COMUNA JINA</b> , CIF:4480130, DOMENIUL PUBLIC	

**C. Partea III. SARCINI .**

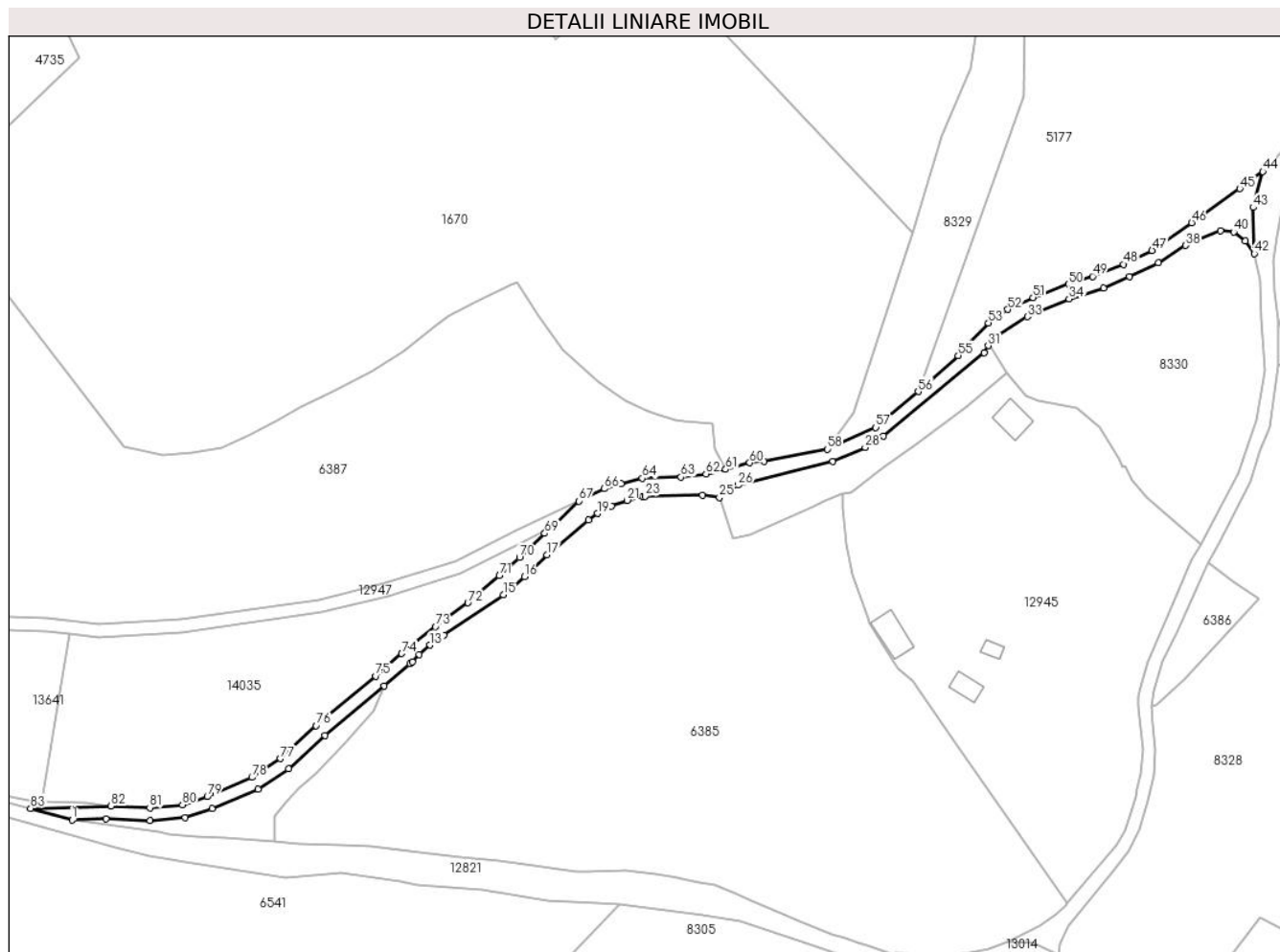
Inscrieri privind dezmembramintele dreptului de proprietate, drepturi reale de garanție și sarcini	Referințe
NU SUNT	

## Anexa Nr. 1 La Partea I

## Teren

Nr cadastral	Suprafața (mp)*	Observații / Referințe
	2.060	

\* Suprafața este determinată în planul de proiecție Stereo 70.



## Date referitoare la teren

Crt	Categorie folosință	Intravilan	Suprafața (mp)	Tarla	Parcelă	Nr. topo	Observații / Referințe
1	drum	NU	2.060	24	1641	-	

## Lungime Segmente

1) Valorile lungimilor segmentelor sunt obținute din proiecție în plan.

Punct început	X / Y	Punct sfârșit	X / Y	Lungime segment
1	399.944,75 472.904,09	2	399.955,013 472.904,419	10.268
4	399.979,365 472.904,825	5	399.987,579 472.907,515	8.643
7	400.011,091 472.919,744	8	400.022,189 472.930,02	15.125
10	400.048,342 472.952,022	11	400.049,037 472.952,576	0.889
13	400.054,521 472.957,719	14	400.058,71 472.960,773	5.184
16	400.083,394 472.978,745	17	400.090,382 472.985,409	9.656
2	399.955,013 472.904,419	3	399.968,617 472.903,859	13.616
5	399.987,579 472.907,515	6	400.001,764 472.913,61	15.439
8	400.022,189 472.930,02	9	400.040,449 472.945,162	23.721
11	400.049,037 472.952,576	12	400.051,153 472.954,854	3.109
14	400.058,71 472.960,773	15	400.076,95 472.973,123	22.028
17	400.090,382 472.985,409	18	400.103,061 472.996,132	16.605
3	399.968,617 472.903,859	4	399.979,365 472.904,825	10.791
6	400.001,764 472.913,61	7	400.011,091 472.919,744	11.163
9	400.040,449 472.945,162	10	400.048,342 472.952,022	10.457
12	400.051,153 472.954,854	13	400.054,521 472.957,719	4.422
15	400.076,95 472.973,123	16	400.083,394 472.978,745	8.552
18	400.103,061 472.996,132	19	400.105,918 472.998,053	3.443



Punct început	X / Y	Punct sfârșit	X / Y	Lungime segment	Punct început	X / Y	Punct sfârșit	X / Y	Lungime segment	Punct început	X / Y	Punct sfârșit	X / Y	Lungime segment
19	400.105,918 472.998,053	20	400.110,034 473.000,381	4.729	20	400.110,034 473.000,381	21	400.114,974 473.002,078	5.223	21	400.114,974 473.002,078	22	400.119,729 473.003,192	4.884
22	400.119,729 473.003,192	23	400.120,404 473.003,35	0.693	23	400.120,404 473.003,35	24	400.138,05 473.003,726	17.65	24	400.138,05 473.003,726	25	400.143,244 473.003,002	5.244
25	400.143,244 473.003,002	26	400.148,977 473.006,736	6.842	26	400.148,977 473.006,736	27	400.177,921 473.013,966	29.83 3	27	400.177,921 473.013,966	28	400.187,943 473.018,307	10.92 2
28	400.187,943 473.018,307	29	400.193,571 473.021,741	6.593	29	400.193,571 473.021,741	30	400.224,391 473.047,317	40.05	30	400.224,391 473.047,317	31	400.225,665 473.049,466	2.498
31	400.225,665 473.049,466	32	400.228,112 473.052,286	3.734	32	400.228,112 473.052,286	33	400.237,683 473.058,382	11.34 7	33	400.237,683 473.058,382	34	400.250,439 473.063,826	13.86 9
34	400.250,439 473.063,826	35	400.261,131 473.067,048	11.16 7	35	400.261,131 473.067,048	36	400.269,077 473.070,615	8.71	36	400.269,077 473.070,615	37	400.277,84 473.074,859	9.737
37	400.277,84 473.074,859	38	400.286,247 473.080,186	9.953	38	400.286,247 473.080,186	39	400.296,882 473.084,661	11.53 8	39	400.296,882 473.084,661	40	400.301,008 473.084,307	4.141
40	400.301,008 473.084,307	41	400.304,554 473.081,512	4.515	41	400.304,554 473.081,512	42	400.307,316 473.077,692	4.714	42	400.307,316 473.077,692	43	400.306,954 473.091,835	14.14 8
43	400.306,954 473.091,835	44	400.309,911 473.102,888	11.44 2	44	400.309,911 473.102,888	45	400.302,862 473.097,618	8.801	45	400.302,862 473.097,618	46	400.288,088 473.087,138	18.11 4
46	400.288,088 473.087,138	47	400.275,917 473.078,691	14.81 5	47	400.275,917 473.078,691	48	400.267,167 473.074,422	9.736	48	400.267,167 473.074,422	49	400.257,716 473.070,704	10.15 6
49	400.257,716 473.070,704	50	400.250,29 473.068,349	7.79	50	400.250,29 473.068,349	51	400.239,409 473.064,247	11.62 9	51	400.239,409 473.064,247	52	400.231,612 473.060,599	8.608
52	400.231,612 473.060,599	53	400.225,715 473.056,465	7.202	53	400.225,715 473.056,465	54	400.218,185 473.048,397	11.03 6	54	400.218,185 473.048,397	55	400.216,463 473.046,448	2.601
55	400.216,463 473.046,448	56	400.204,194 473.035,408	16.50 5	56	400.204,194 473.035,408	57	400.191,212 473.024,436	16.99 8	57	400.191,212 473.024,436	58	400.176,278 473.017,752	16.36 2
58	400.176,278 473.017,752	59	400.156,995 473.014,087	19.62 8	59	400.156,995 473.014,087	60	400.152,521 473.013,576	4.503	60	400.152,521 473.013,576	61	400.145,154 473.011,574	7.634
61	400.145,154 473.011,574	62	400.139,087 473.010,126	6.237	62	400.139,087 473.010,126	63	400.131,425 473.009,181	7.72	63	400.131,425 473.009,181	64	400.119,573 473.008,857	11.85 6
64	400.119,573 473.008,857	65	400.113,122 473.007,159	6.671	65	400.113,122 473.007,159	66	400.107,957 473.005,616	5.391	66	400.107,957 473.005,616	67	400.100,063 473.001,868	8.739
67	400.100,063 473.001,868	68	400.092,298 472.994,216	10.90 2	68	400.092,298 472.994,216	69	400.089,656 472.991,927	3.496	69	400.089,656 472.991,927	70	400.081,918 472.984,5	10.72 6
70	400.081,918 472.984,5	71	400.075,792 472.978,969	8.253	71	400.075,792 472.978,969	72	400.066,072 472.970,662	12.78 6	72	400.066,072 472.970,662	73	400.056,147 472.963,366	12.31 8
73	400.056,147 472.963,366	74	400.045,782 472.955,096	13.26	74	400.045,782 472.955,096	75	400.037,86 472.948,211	10.49 6	75	400.037,86 472.948,211	76	400.019,551 472.933,029	23.78 5
76	400.019,551 472.933,029	77	400.008,616 472.922,904	14.90 3	77	400.008,616 472.922,904	78	399.999,86 472.917,146	10.48	78	399.999,86 472.917,146	79	399.986,164 472.911,261	14.90 7
79	399.986,164 472.911,261	80	399.978,553 472.908,768	8.009	80	399.978,553 472.908,768	81	399.968,52 472.907,866	10.07 3	81	399.968,52 472.907,866	82	399.956,598 472.908,357	11.93 2
82	399.956,598 472.908,357	83	399.931,97 472.907,698	24.63 7	83	399.931,97 472.907,698	1	399.944,75 472.904,09	13.28					

\*\* Lungimile segmentelor sunt determinate în planul de proiecție Stereo 70 și sunt rotunjite la 1 milimetru.

\*\*\* Distanța dintre puncte este formată din segmente cumulate ce sunt mai mici decât valoarea 1 milimetru.



**DATE DESPRE IMOBILUL NR. 12947**

Oficiul de Cadastru și Publicitate Imobiliară SIBIU  
Biroul de Cadastru și Publicitate Imobiliară Saliste

**A. Partea I. Descrierea imobilului**

TEREN Extravilan

Adresa: Jud. Sibiu

Nr. Crt	Nr cadastral Nr. topografic	Suprafața* (mp)	Observații / Referințe
A1		2.003	Sector cadastral:58 Teren neimprejmuit;

**B. Partea II. Proprietari și acte**

Inscrieri privitoare la dreptul de proprietate și alte drepturi reale		Referințe
/		
Act Normativ nr. 978, din 05/09/2002 emis de GUVERNUL ROMÂNIEI (Publicată în Monitorul Oficial, Anul XIV nr. 689 bis și se regăsesc în Anexa 31 poziția nr. 25; Act administrativ nr. 4531/19.02.2024, eliberat de Primaria Comunei Jina);		
B1	Intabulare, drept de PROPRIETATE, dobandit prin Lege, cota actuala 1/1, cota initiala 1/1 1) <b>COMUNA JINA</b> , CIF:4480130, DOMENIUL PUBLIC	A1

**C. Partea III. SARCINI .**

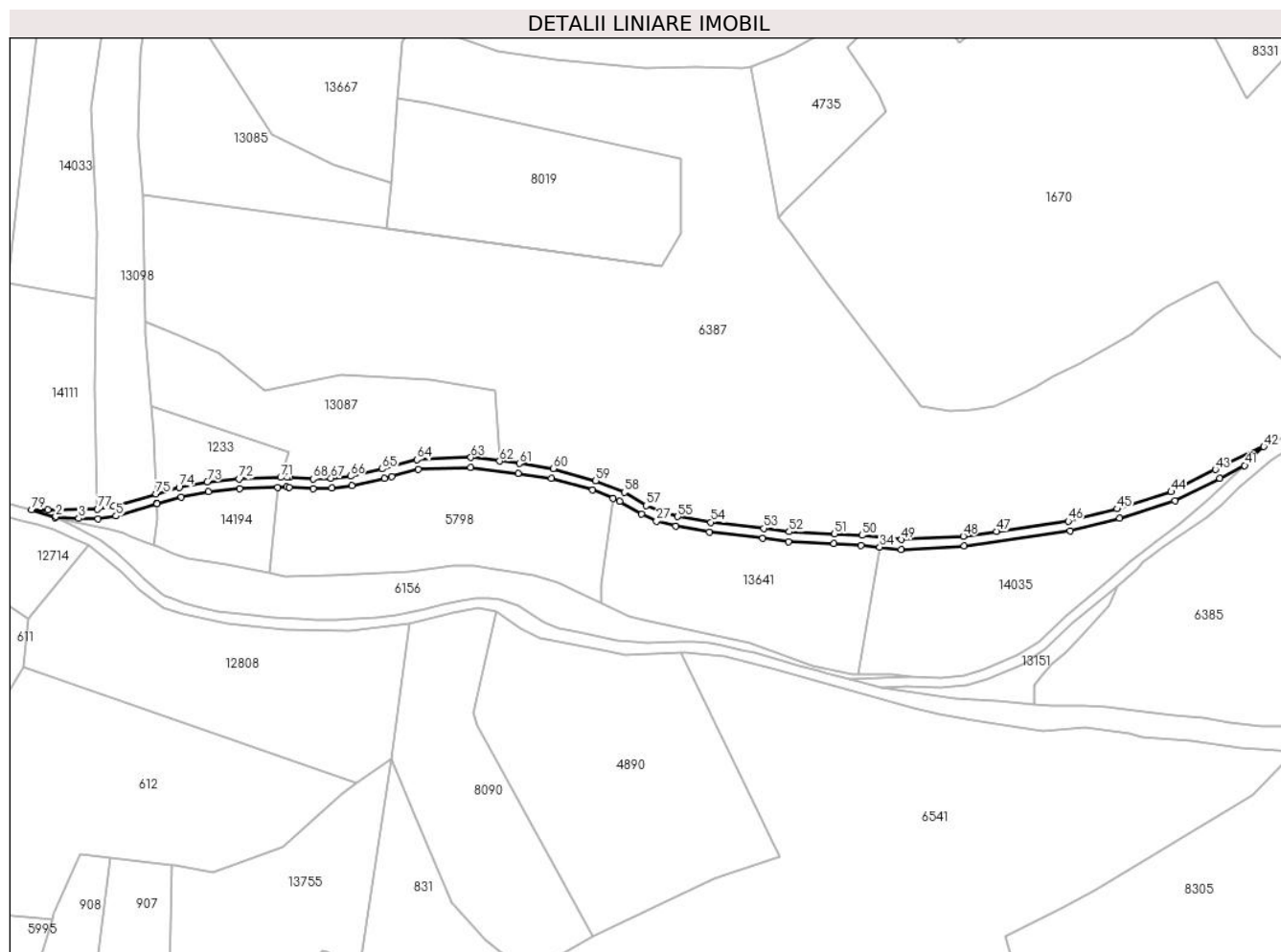
Inscrieri privind dezmembramintele dreptului de proprietate, drepturi reale de garanție și sarcini	Referințe
NU SUNT	

## Anexa Nr. 1 La Partea I

## Teren

Nr cadastral	Suprafața (mp)*	Observații / Referințe
	2.003	

\* Suprafața este determinată în planul de proiecție Stereo 70.



## Date referitoare la teren

Crt	Categorie folosință	Intravilan	Suprafața (mp)	Tarla	Parcelă	Nr. topo	Observații / Referințe
1	drum	NU	2.003	24	1651	-	

## Lungime Segmente

1) Valorile lungimilor segmentelor sunt obținute din proiecție în plan.

Punct început	X / Y	Punct sfârșit	X / Y	Lungime segment
1	399.609,143 472.973,086	2	399.609,384 472.973,434	0.423
4	399.626,576 472.972,466	5	399.633,914 472.973,692	7.44
7	399.650,573 472.978,657	8	399.660,442 472.981,422	10.249
10	399.684,133 472.984,822	11	399.699,492 472.985,304	15.367
13	399.704,301 472.985,363	14	399.713,897 472.984,772	9.614
16	399.729,77 472.985,933	17	399.742,97 472.988,905	13.53
2	399.609,384 472.973,434	3	399.618,711 472.972,77	9.351
5	399.633,914 472.973,692	6	399.650,344 472.978,589	17.144
8	399.660,442 472.981,422	9	399.671,479 472.983,625	11.255
11	399.699,492 472.985,304	12	399.703,318 472.985,424	3.828
14	399.713,897 472.984,772	15	399.721,475 472.985,049	7.583
17	399.742,97 472.988,905	18	399.745,921 472.989,7	3.056
3	399.618,711 472.972,77	4	399.626,576 472.972,466	7.871
6	399.650,344 472.978,589	7	399.650,573 472.978,657	0.239
9	399.671,479 472.983,625	10	399.684,133 472.984,822	12.71
12	399.703,318 472.985,424	13	399.704,301 472.985,363	0.985
15	399.721,475 472.985,049	16	399.729,77 472.985,933	8.342
18	399.745,921 472.989,7	19	399.756,64 472.992,59	11.102

Punct început	X / Y	Punct sfârșit	X / Y	Lungime segment	Punct început	X / Y	Punct sfârșit	X / Y	Lungime segment	Punct început	X / Y	Punct sfârșit	X / Y	Lungime segment
19	399.756,64 472.992,59	20	399.777,862 472.993,475	21.24	20	399.777,862 472.993,475	21	399.797,181 472.991,055	19.47	21	399.797,181 472.991,055	22	399.810,701 472.989,084	13.66 3
22	399.810,701 472.989,084	23	399.827,364 472.984,228	17.35 6	23	399.827,364 472.984,228	24	399.835,74 472.980,851	9.031	24	399.835,74 472.980,851	25	399.838,487 472.979,743	2.962
25	399.838,487 472.979,743	26	399.847,335 472.974,398	10.33 7	26	399.847,335 472.974,398	27	399.853,393 472.971,625	6.662	27	399.853,393 472.971,625	28	399.861,182 472.969,559	8.058
28	399.861,182 472.969,559	29	399.874,972 472.967,243	13.98 3	29	399.874,972 472.967,243	30	399.896,563 472.964,714	21.73 9	30	399.896,563 472.964,714	31	399.906,952 472.963,335	10.48
31	399.906,952 472.963,335	32	399.925,516 472.962,412	18.58 7	32	399.925,516 472.962,412	33	399.936,546 472.961,852	11.04 4	33	399.936,546 472.961,852	34	399.944,08 472.961,063	7.575
34	399.944,08 472.961,063	35	399.952,734 472.960,157	8.701	35	399.952,734 472.960,157	36	399.978,349 472.961,553	25.65 3	36	399.978,349 472.961,553	37	400.021,363 472.967,662	43.44 6
37	400.021,363 472.967,662	38	400.041,593 472.972,767	20.86 4	38	400.041,593 472.972,767	39	400.063,938 472.979,79	23.42 3	39	400.063,938 472.979,79	40	400.082,214 472.988,968	20.45 1
40	400.082,214 472.988,968	41	400.092,298 472.994,216	11.36 8	41	400.092,298 472.994,216	42	400.100,063 473.001,868	10.90 2	42	400.100,063 473.001,868	43	400.080,393 472.992,53	21.77 4
43	400.080,393 472.992,53	44	400.062,431 472.983,509	20.1	44	400.062,431 472.983,509	45	400.040,503 472.976,617	22.98 6	45	400.040,503 472.976,617	46	400.020,591 472.971,592	20.53 6
46	400.020,591 472.971,592	47	399.991,443 472.967,453	29.44	47	399.991,443 472.967,453	48	399.977,959 472.965,538	13.61 9	48	399.977,959 472.965,538	49	399.952,834 472.964,169	25.16 2
49	399.952,834 472.964,169	50	399.936,856 472.965,841	16.06 5	50	399.936,856 472.965,841	51	399.925,717 472.966,407	11.15 3	51	399.925,717 472.966,407	52	399.907,315 472.967,322	18.42 5
52	399.907,315 472.967,322	53	399.897,059 472.968,683	10.34 6	53	399.897,059 472.968,683	54	399.875,537 472.971,204	21.66 9	54	399.875,537 472.971,204	55	399.862,028 472.973,472	13.69 8
55	399.862,028 472.973,472	56	399.854,748 472.975,404	7.532	56	399.854,748 472.975,404	57	399.849,208 472.977,94	6.093	57	399.849,208 472.977,94	58	399.840,28 472.983,333	10.43
58	399.840,28 472.983,333	59	399.828,675 472.988,013	12.51 3	59	399.828,675 472.988,013	60	399.811,553 472.993,003	17.83 4	60	399.811,553 472.993,003	61	399.797,718 472.995,019	13.98 1
61	399.797,718 472.995,019	62	399.789,673 472.996,027	8.108	62	399.789,673 472.996,027	63	399.778,028 472.997,486	11.73 6	63	399.778,028 472.997,486	64	399.756,029 472.996,568	22.01 8
64	399.756,029 472.996,568	65	399.742,01 472.992,789	14.51 9	65	399.742,01 472.992,789	66	399.729,117 472.989,886	13.21 6	66	399.729,117 472.989,886	67	399.721,19 472.989,042	7.972
67	399.721,19 472.989,042	68	399.713,946 472.988,777	7.249	68	399.713,946 472.988,777	69	399.704,547 472.989,355	9.417	69	399.704,547 472.989,355	70	399.703,378 472.989,427	1.171
70	399.703,378 472.989,427	71	399.700,743 472.989,345	2.636	71	399.700,743 472.989,345	72	399.683,881 472.988,816	16.87	72	399.683,881 472.988,816	73	399.670,898 472.987,588	13.04 1
73	399.670,898 472.987,588	74	399.659,51 472.985,315	11.61 3	74	399.659,51 472.985,315	75	399.650,145 472.982,691	9.726	75	399.650,145 472.982,691	76	399.633,01 472.977,596	17.87 6
76	399.633,01 472.977,596	77	399.626,321 472.976,479	6.782	77	399.626,321 472.976,479	78	399.606,133 472.976,308	20.18 9	78	399.606,133 472.976,308	79	399.599,597 472.976,253	6.536
79	399.599,597 472.976,253	1	399.609,143 472.973,086	10.05 8										

\*\* Lungimile segmentelor sunt determinate în planul de proiecție Stereo 70 și sunt rotunjite la 1 milimetru.

\*\*\* Distanța dintre puncte este formată din segmente cumulate ce sunt mai mici decât valoarea 1 milimetru.



**DATE DESPRE IMOBILUL NR. 12948**

Oficiul de Cadastru și Publicitate Imobiliară SIBIU  
Biroul de Cadastru și Publicitate Imobiliară Saliste

**A. Partea I. Descrierea imobilului**

TEREN Extravilan

Adresa: Jud. Sibiu

Nr. Crt	Nr cadastral Nr. topografic	Suprafața* (mp)	Observații / Referințe
A1		2.268	Sector cadastral:59 Teren neimprejmuit;

**B. Partea II. Proprietari și acte**

Inscrieri privitoare la dreptul de proprietate și alte drepturi reale	Referințe
/	
Act Normativ nr. 978, din 05/09/2002 emis de GUVERNUL ROMÂNIEI (Publicată în Monitorul Oficial, Anul XIV nr. 689 bis și se regăesc în Anexa 31 poziția nr. 25; Act administrativ nr. 4531/19.02.2024, eliberat de Primaria Comunei Jina);	
B1	A1
Intabulare, drept de PROPRIETATE, dobandit prin Lege, cota actuala 1/1, cota initiala 1/1 1) <b>COMUNA JINA</b> , CIF:4480130, DOMENIUL PUBLIC	

**C. Partea III. SARCINI .**

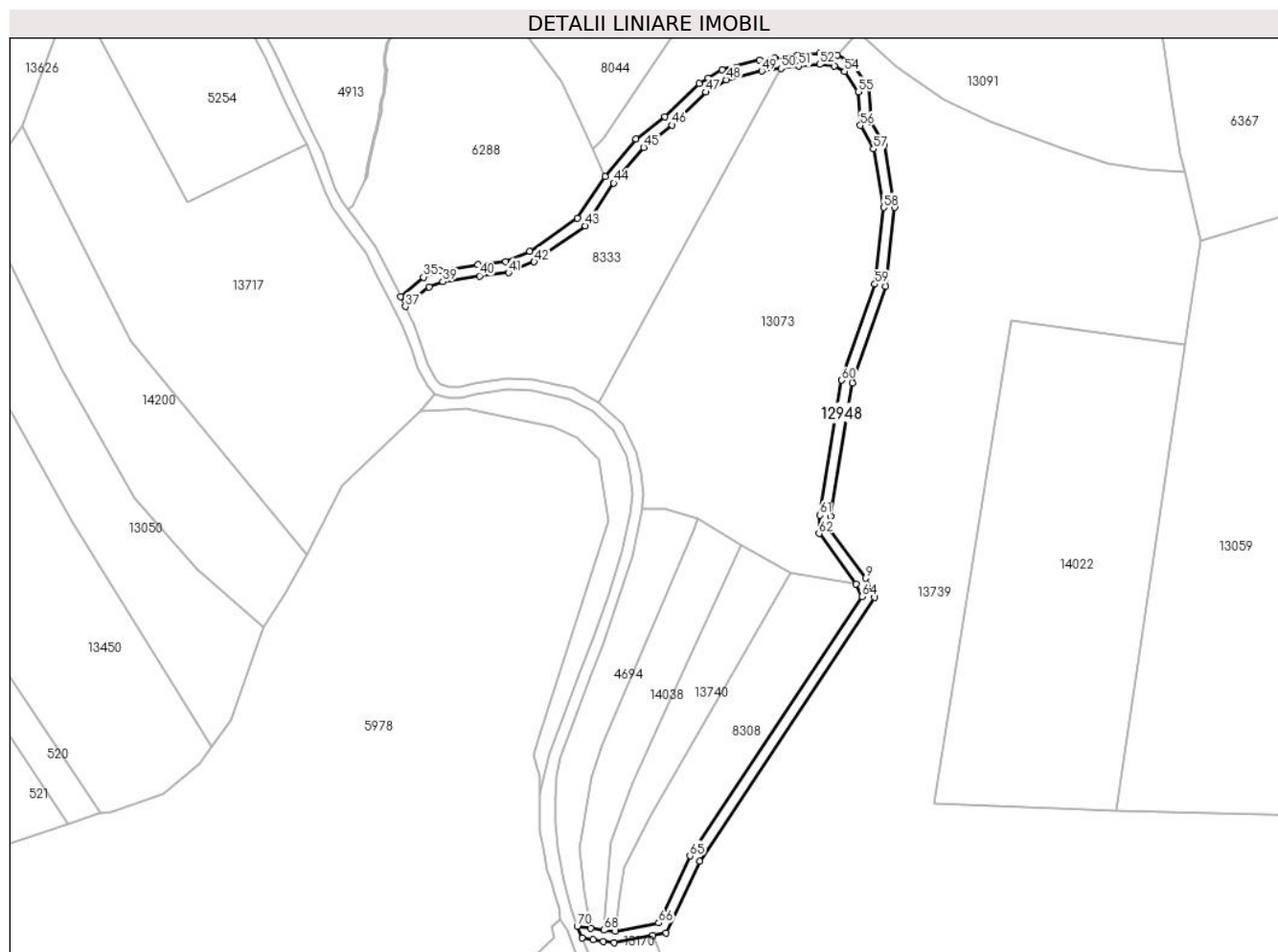
Inscrieri privind dezmembramintele dreptului de proprietate, drepturi reale de garanție și sarcini	Referințe
NU SUNT	

## Anexa Nr. 1 La Partea I

## Teren

Nr cadastral	Suprafața (mp)*	Observații / Referințe
	2.268	

\* Suprafața este determinată în planul de proiecție Stereo 70.



## Date referitoare la teren

Crt	Categorie folosință	Intravilan	Suprafața (mp)	Tarla	Parcelă	Nr. topo	Observații / Referințe
1	drum	NU	2.268	23	1504	-	

## Lungime Segmente

1) Valorile lungimilor segmentelor sunt obținute din proiecție în plan.

Punct început	X / Y	Punct sfârșit	X / Y	Lungime segment	Punct început	X / Y	Punct sfârșit	X / Y	Lungime segment	Punct început	X / Y	Punct sfârșit	X / Y	Lungime segment
1	400.601,094 472.175,219	2	400.605,049 472.174,645	3.996	2	400.605,049 472.174,645	3	400.608,798 472.174,102	3.788	3	400.608,798 472.174,102	4	400.612,678 472.173,539	3.921
4	400.612,678 472.173,539	5	400.626,706 472.176,227	14.283	5	400.626,706 472.176,227	6	400.631,554 472.177,156	4.936	6	400.631,554 472.177,156	7	400.643,604 472.202,966	28.84
7	400.643,604 472.202,966	8	400.706,926 472.298,257	114.412	8	400.706,926 472.298,257	9	400.703,621 472.305,248	7.733	9	400.703,621 472.305,248	10	400.690,85 472.322,589	21.536
10	400.690,85 472.322,589	11	400.691,054 472.327,552	4.967	11	400.691,054 472.327,552	12	400.698,822 472.375,751	48.821	12	400.698,822 472.375,751	13	400.710,87 472.410,547	36.823
13	400.710,87 472.410,547	14	400.714,176 472.439,241	28.884	14	400.714,176 472.439,241	15	400.710,265 472.461,586	22.685	15	400.710,265 472.461,586	16	400.705,628 472.469,902	9.521
16	400.705,628 472.469,902	17	400.704,87 472.482,278	12.399	17	400.704,87 472.482,278	18	400.698,775 472.491,275	10.867	18	400.698,775 472.491,275	19	400.693,396 472.494,186	6.116



Punct început	X / Y	Punct sfârșit	X / Y	Lungime segment	Punct început	X / Y	Punct sfârșit	X / Y	Lungime segment	Punct început	X / Y	Punct sfârșit	X / Y	Lungime segment
19	400.693,396 472.494,186	20	400.687,046 472.494,834	6.383	20	400.687,046 472.494,834	21	400.679,069 472.494,201	8.002	21	400.679,069 472.494,201	22	400.670,653 472.493,075	8.491
22	400.670,653 472.493,075	23	400.665,281 472.492,357	5.42	23	400.665,281 472.492,357	24	400.651,642 472.488,977	14.05 2	24	400.651,642 472.488,977	25	400.646,639 472.485,921	5.863
25	400.646,639 472.485,921	26	400.643,416 472.483,951	3.777	26	400.643,416 472.483,951	27	400.631,004 472.471,923	17.28 4	27	400.631,004 472.471,923	28	400.620,589 472.463,767	13.22 8
28	400.620,589 472.463,767	29	400.609,372 472.450,304	17.52 4	29	400.609,372 472.450,304	30	400.599,316 472.435,35	18.02 1	30	400.599,316 472.435,35	31	400.582,252 472.423,2	20.94 8
31	400.582,252 472.423,2	32	400.573,52 472.419,493	9.486	32	400.573,52 472.419,493	33	400.563,548 472.418,387	10.03 3	33	400.563,548 472.418,387	34	400.549,773 472.416,219	13.94 5
34	400.549,773 472.416,219	35	400.543,789 472.413,974	6.391	35	400.543,789 472.413,974	36	400.535,44 472.406,894	10.94 7	36	400.535,44 472.406,894	37	400.537,255 472.403,323	4.006
37	400.537,255 472.403,323	38	400.545,846 472.410,473	11.17 7	38	400.545,846 472.410,473	39	400.550,797 472.412,331	5.288	39	400.550,797 472.412,331	40	400.564,08 472.414,421	13.44 6
40	400.564,08 472.414,421	41	400.574,543 472.415,582	10.52 7	41	400.574,543 472.415,582	42	400.583,815 472.419,518	10.07 3	42	400.583,815 472.419,518	43	400.602,229 472.432,514	22.53 8
43	400.602,229 472.432,514	44	400.612,577 472.447,901	18.54 3	44	400.612,577 472.447,901	45	400.623,39 472.460,88	16.89 3	45	400.623,39 472.460,88	46	400.633,636 472.468,904	13.01 4
46	400.633,636 472.468,904	47	400.645,88 472.480,77	17.05	47	400.645,88 472.480,77	48	400.653,202 472.485,243	8.58	48	400.653,202 472.485,243	49	400.666,029 472.488,421	13.21 5
49	400.666,029 472.488,421	50	400.672,998 472.489,353	7.031	50	400.672,998 472.489,353	51	400.679,492 472.490,222	6.552	51	400.679,492 472.490,222	52	400.687,001 472.490,818	7.533
52	400.687,001 472.490,818	53	400.692,195 472.490,288	5.221	53	400.692,195 472.490,288	54	400.696,012 472.488,222	4.34	54	400.696,012 472.488,222	55	400.700,945 472.480,941	8.795
55	400.700,945 472.480,941	56	400.701,691 472.468,749	12.21 5	56	400.701,691 472.468,749	57	400.706,441 472.460,23	9.754	57	400.706,441 472.460,23	58	400.710,136 472.439,123	21.42 8
58	400.710,136 472.439,123	59	400.706,946 472.411,441	27.86 5	59	400.706,946 472.411,441	60	400.694,929 472.376,731	36.73 1	60	400.694,929 472.376,731	61	400.687,067 472.327,954	49.40 7
61	400.687,067 472.327,954	62	400.686,796 472.321,349	6.611	62	400.686,796 472.321,349	63	400.700,194 472.303,15	22.59 9	63	400.700,194 472.303,15	64	400.702,345 472.298,591	5.041
64	400.702,345 472.298,591	65	400.640,107 472.204,93	112.4 54	65	400.640,107 472.204,93	66	400.628,794 472.180,7	26.74 1	66	400.628,794 472.180,7	67	400.613,123 472.177,697	15.95 6
67	400.613,123 472.177,697	68	400.609,11 472.178,098	4.033	68	400.609,11 472.178,098	69	400.604,263 472.178,801	4.898	69	400.604,263 472.178,801	70	400.599,377 472.179,51	4.937
70	400.599,377 472.179,51	1	400.601,094 472.175,219	4.622										

\*\* Lungimile segmentelor sunt determinate în planul de proiecție Stereo 70 și sunt rotunjite la 1 milimetru.

\*\*\* Distanța dintre puncte este formată din segmente cumulate ce sunt mai mici decât valoarea 1 milimetru.



**DATE DESPRE IMOBILUL NR. 12949**

Oficiul de Cadastru și Publicitate Imobiliară SIBIU  
Biroul de Cadastru și Publicitate Imobiliară Saliste

**A. Partea I. Descrierea imobilului**

TEREN Extravilan

Adresa: Jud. Sibiu

Nr. Crt	Nr cadastral Nr. topografic	Suprafața* (mp)	Observații / Referințe
A1		237	Sector cadastral:59 Teren neimprijmit;

**B. Partea II. Proprietari și acte**

Inscrieri privitoare la dreptul de proprietate și alte drepturi reale	Referințe
/	
Act Normativ nr. 7, din 13/03/1996 emis de PARLAMENTUL ROMÂNIEI;	
B1	Inscrierea provizorie, drept de PROPRIETATE, dobandit prin Lege, cota actuala 1/1, cota initiala 1/1
	1) <b>COMUNA JINA</b> , CIF:0000000000000, PROPRIETAR NEIDENTIFICAT

**C. Partea III. SARCINI .**

Inscrieri privind dezmembramintele dreptului de proprietate, drepturi reale de garanție și sarcini	Referințe
NU SUNT	

## Anexa Nr. 1 La Partea I

## Teren

Nr cadastral	Suprafața (mp)*	Observații / Referințe
	237	

\* Suprafața este determinată în planul de proiecție Stereo 70.

## DETALII LINIARE IMOBIL



## Date referitoare la teren

Crt	Categorie folosință	Intravilan	Suprafața (mp)	Tarla	Parcelă	Nr. topo	Observații / Referințe
1	ape curgătoare	NU	237	23	1492	-	

## Lungime Segmente

1) Valorile lungimilor segmentelor sunt obținute din proiecție în plan.

Punct început	X / Y	Punct sfârșit	X / Y	Lungime segment	Punct început	X / Y	Punct sfârșit	X / Y	Lungime segment	Punct început	X / Y	Punct sfârșit	X / Y	Lungime segment
1	401.249,086 472.283,309	2	401.249,28 472.285,397	2.097	2	401.249,28 472.285,397	3	401.244,696 472.281,728	5.872	3	401.244,696 472.281,728	4	401.241,688 472.279,776	3.586
4	401.241,688 472.279,776	5	401.238,257 472.276,875	4.493	5	401.238,257 472.276,875	6	401.236,198 472.274,501	3.143	6	401.236,198 472.274,501	7	401.230,69 472.269,519	7.427
7	401.230,69 472.269,519	8	401.226,52 472.265,984	5.467	8	401.226,52 472.265,984	9	401.222,456 472.263,03	5.024	9	401.222,456 472.263,03	10	401.219,975 472.260,973	3.223
10	401.219,975 472.260,973	11	401.217,336 472.259,074	3.251	11	401.217,336 472.259,074	12	401.215,224 472.257,122	2.876	12	401.215,224 472.257,122	13	401.213,324 472.254,748	3.041
13	401.213,324 472.254,748	14	401.211,477 472.252,48	2.925	14	401.211,477 472.252,48	15	401.207,875 472.247,655	6.021	15	401.207,875 472.247,655	16	401.205,077 472.244,964	3.882

Punct început	X / Y	Punct sfârșit	X / Y	Lungime segment	Punct început	X / Y	Punct sfârșit	X / Y	Lungime segment	Punct început	X / Y	Punct sfârșit	X / Y	Lungime segment
16	401.205,077 472.244,964	17	401.202,544 472.242,907	3.263	17	401.202,544 472.242,907	18	401.199,958 472.240,903	3.272	18	401.199,958 472.240,903	19	401.197,967 472.239,207	2.615
19	401.197,967 472.239,207	20	401.195,602 472.238,833	2.394	20	401.195,602 472.238,833	21	401.192,097 472.238,792	3.505	21	401.192,097 472.238,792	22	401.189,193 472.239,061	2.916
22	401.189,193 472.239,061	23	401.186,497 472.239,953	2.84	23	401.186,497 472.239,953	24	401.181,177 472.240,554	5.354	24	401.181,177 472.240,554	25	401.175,784 472.241,239	5.436
25	401.175,784 472.241,239	26	401.170,676 472.241,616	5.122	26	401.170,676 472.241,616	27	401.162,194 472.241,776	8.484	27	401.162,194 472.241,776	28	401.153,978 472.242,682	8.266
28	401.153,978 472.242,682	29	401.147,256 472.244,761	7.036	29	401.147,256 472.244,761	30	401.131,439 472.249,515	16.516	30	401.131,439 472.249,515	31	401.124,023 472.252,555	8.015
31	401.124,023 472.252,555	32	401.116,981 472.255,007	7.457	32	401.116,981 472.255,007	33	401.111,86 472.256,553	5.349	33	401.111,86 472.256,553	34	401.111,426 472.255,117	1.5
34	401.111,426 472.255,117	35	401.116,517 472.253,58	5.318	35	401.116,517 472.253,58	36	401.123,492 472.251,151	7.386	36	401.123,492 472.251,151	37	401.130,937 472.248,1	8.046
37	401.130,937 472.248,1	38	401.146,819 472.243,327	16.584	38	401.146,819 472.243,327	39	401.153,671 472.241,207	7.172	39	401.153,671 472.241,207	40	401.162,097 472.240,277	8.477
40	401.162,097 472.240,277	41	401.170,607 472.240,117	8.512	41	401.170,607 472.240,117	42	401.175,634 472.239,746	5.041	42	401.175,634 472.239,746	43	401.180,998 472.239,065	5.407
43	401.180,998 472.239,065	44	401.186,174 472.238,48	5.209	44	401.186,174 472.238,48	45	401.188,884 472.237,584	2.854	45	401.188,884 472.237,584	46	401.188,994 472.237,573	0.111
46	401.188,994 472.237,573	47	401.192,036 472.237,291	3.055	47	401.192,036 472.237,291	48	401.195,729 472.237,335	3.693	48	401.195,729 472.237,335	49	401.198,618 472.237,791	2.925
49	401.198,618 472.237,791	50	401.200,904 472.239,738	3.003	50	401.200,904 472.239,738	51	401.203,476 472.241,732	3.254	51	401.203,476 472.241,732	52	401.206,072 472.243,84	3.344
52	401.206,072 472.243,84	53	401.209,003 472.246,659	4.067	53	401.209,003 472.246,659	54	401.212,66 472.251,557	6.113	54	401.212,66 472.251,557	55	401.214,491 472.253,806	2.9
55	401.214,491 472.253,806	56	401.216,325 472.256,097	2.935	56	401.216,325 472.256,097	57	401.218,286 472.257,91	2.671	57	401.218,286 472.257,91	58	401.220,893 472.259,786	3.212
58	401.220,893 472.259,786	59	401.223,376 472.261,845	3.226	59	401.223,376 472.261,845	60	401.227,447 472.264,804	5.033	60	401.227,447 472.264,804	61	401.231,678 472.268,39	5.546
61	401.231,678 472.268,39	62	401.237,272 472.273,45	7.543	62	401.237,272 472.273,45	63	401.239,314 472.275,804	3.116	63	401.239,314 472.275,804	64	401.242,584 472.278,569	4.282
64	401.242,584 472.278,569	65	401.245,574 472.280,509	3.564	65	401.245,574 472.280,509	1	401.249,086 472.283,309	4.492					

\*\* Lungimile segmentelor sunt determinate în planul de proiecție Stereo 70 și sunt rotunjite la 1 milimetru.

\*\*\* Distanța dintre puncte este formată din segmente cumulate ce sunt mai mici decât valoarea 1 milimetru.



**DATE DESPRE IMOBILUL NR. 12950**

Oficiul de Cadastru și Publicitate Imobiliară SIBIU  
Biroul de Cadastru și Publicitate Imobiliară Saliste

**A. Partea I. Descrierea imobilului**

TEREN Extravilan

Adresa: Jud. Sibiu

Nr. Crt	Nr cadastral Nr. topografic	Suprafața* (mp)	Observații / Referințe
A1		1.564	Sector cadastral:30 Teren neimprejmuit;

**B. Partea II. Proprietari și acte**

Inscrieri privitoare la dreptul de proprietate și alte drepturi reale	Referințe
/	
Act Normativ nr. 978, din 05/09/2002 emis de GUVERNUL ROMÂNIEI (Publicată în Monitorul Oficial, Anul XIV nr. 689 bis și se regăsesc în Anexa 31 poziția nr. 25; Act administrativ nr. 4531/19.02.2024, eliberat de Primaria Comunei Jina);	
B1	A1
Intabulare, drept de PROPRIETATE, dobandit prin Lege, cota actuala 1/1, cota initiala 1/1 1) <b>COMUNA JINA</b> , CIF:4480130, DOMENIUL PUBLIC	

**C. Partea III. SARCINI .**

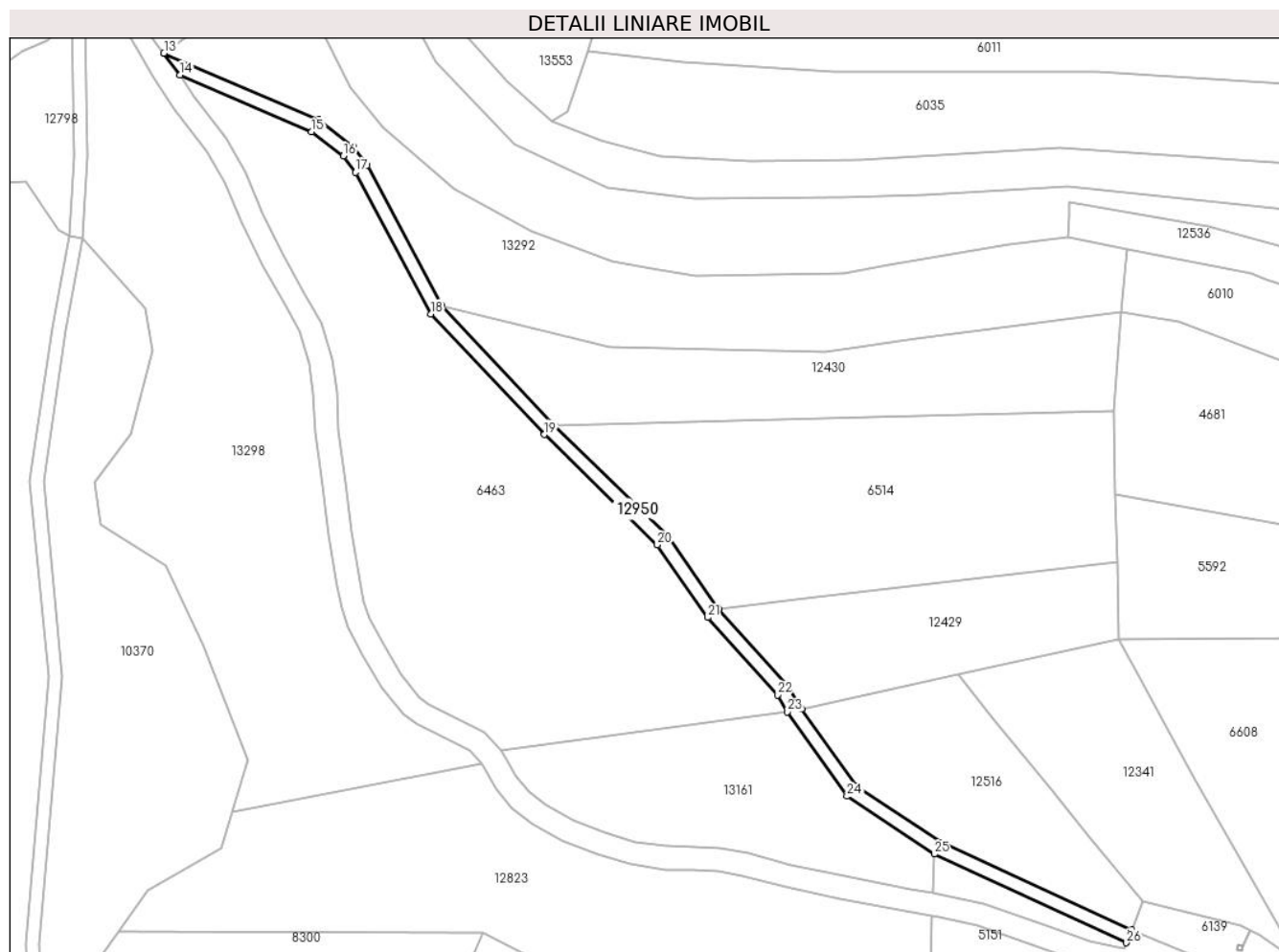
Inscrieri privind dezmembramintele dreptului de proprietate, drepturi reale de garanție și sarcini	Referințe
NU SUNT	

## Anexa Nr. 1 La Partea I

## Teren

Nr cadastral	Suprafața (mp)*	Observații / Referințe
	1.564	

\* Suprafața este determinată în planul de proiecție Stereo 70.



## Date referitoare la teren

Crt	Categorie folosință	Intravilan	Suprafața (mp)	Tarla	Parcelă	Nr. topo	Observații / Referințe
1	drum	NU	1.564	25	2270/2	-	

## Lungime Segmente

1) Valorile lungimilor segmentelor sunt obținute din proiecție în plan.

Punct început	X / Y	Punct sfârșit	X / Y	Lungime segment (** (m)
1	398.124,434 473.696,535	2	398.068,445 473.722,38	61.666
3	398.043,681 473.738,784	4	398.027,56 473.761,556	27.901
5	398.023,394 473.768,267	6	398.003,043 473.790,854	30.403
7	397.988,163 473.812,305	8	397.954,828 473.844,831	46.574
9	397.921,734 473.879,908	10	397.899,801 473.921,236	46.787

Punct început	X / Y	Punct sfârșit	X / Y	Lungime segment (** (m)
2	398.068,445 473.722,38	3	398.043,681 473.738,784	29.704
4	398.027,56 473.761,556	5	398.023,394 473.768,267	7.899
6	398.003,043 473.790,854	7	397.988,163 473.812,305	26.107
8	397.954,828 473.844,831	9	397.921,734 473.879,908	48.225
10	397.899,801 473.921,236	11	397.895,727 473.926,828	6.919



Punct început	X / Y	Punct sfârșit	X / Y	Lungime segment (** (m)	Punct început	X / Y	Punct sfârșit	X / Y	Lungime segment (** (m)
11	397.895,727 473.926,828	12	397.885,492 473.934,485	12.782	12	397.885,492 473.934,485	13	397.840,082 473.954,109	49.469
13	397.840,082 473.954,109	14	397.844,78 473.947,721	7.93	14	397.844,78 473.947,721	15	397.883,473 473.931,0	42.151
15	397.883,473 473.931,0	16	397.892,849 473.923,986	11.709	16	397.892,849 473.923,986	17	397.896,4 473.919,11	6.032
17	397.896,4 473.919,11	18	397.918,457 473.877,553	47.048	18	397.918,457 473.877,553	19	397.951,918 473.842,086	48.76
19	397.951,918 473.842,086	20	397.985,087 473.809,701	46.357	20	397.985,087 473.809,701	21	397.999,902 473.788,365	25.975
21	397.999,902 473.788,365	22	398.020,422 473.765,59	30.656	22	398.020,422 473.765,59	23	398.023,31 473.760,636	5.734
23	398.023,31 473.760,636	24	398.040,849 473.735,862	30.354	24	398.040,849 473.735,862	25	398.066,49 473.718,876	30.757
25	398.066,49 473.718,876	26	398.122,996 473.692,821	62.224	26	398.122,996 473.692,821	1	398.124,434 473.696,535	3.983

\*\* Lungimile segmentelor sunt determinate în planul de proiecție Stereo 70 și sunt rotunjite la 1 milimetru.

\*\*\* Distanța dintre puncte este formată din segmente cumulate ce sunt mai mici decât valoarea 1 milimetru.



**DATE DESPRE IMOBILUL NR. 12951**

Oficiul de Cadastru și Publicitate Imobiliară SIBIU  
Biroul de Cadastru și Publicitate Imobiliară Saliste

**A. Partea I. Descrierea imobilului**

TEREN Extravilan

Adresa: Jud. Sibiu

Nr. Crt	Nr cadastral Nr. topografic	Suprafața* (mp)	Observații / Referințe
A1		3.301	Sector cadastral:58 Teren neimprejmuit;

**B. Partea II. Proprietari și acte**

Inscrieri privitoare la dreptul de proprietate și alte drepturi reale	Referințe
/	
Act Normativ nr. 978, din 05/09/2002 emis de GUVERNUL ROMÂNIEI (Publicată în Monitorul Oficial, Anul XIV nr. 689 bis și se regăesc în Anexa 31 poziția nr. 25; Act administrativ nr. 4531/19.02.2024, eliberat de Primaria Comunei Jina);	
B1	A1
Intabulare, drept de PROPRIETATE, dobandit prin Lege, cota actuala 1/1, cota initiala 1/1 1) <b>COMUNA JINA</b> , CIF:4480130, DOMENIUL PUBLIC	

**C. Partea III. SARCINI .**

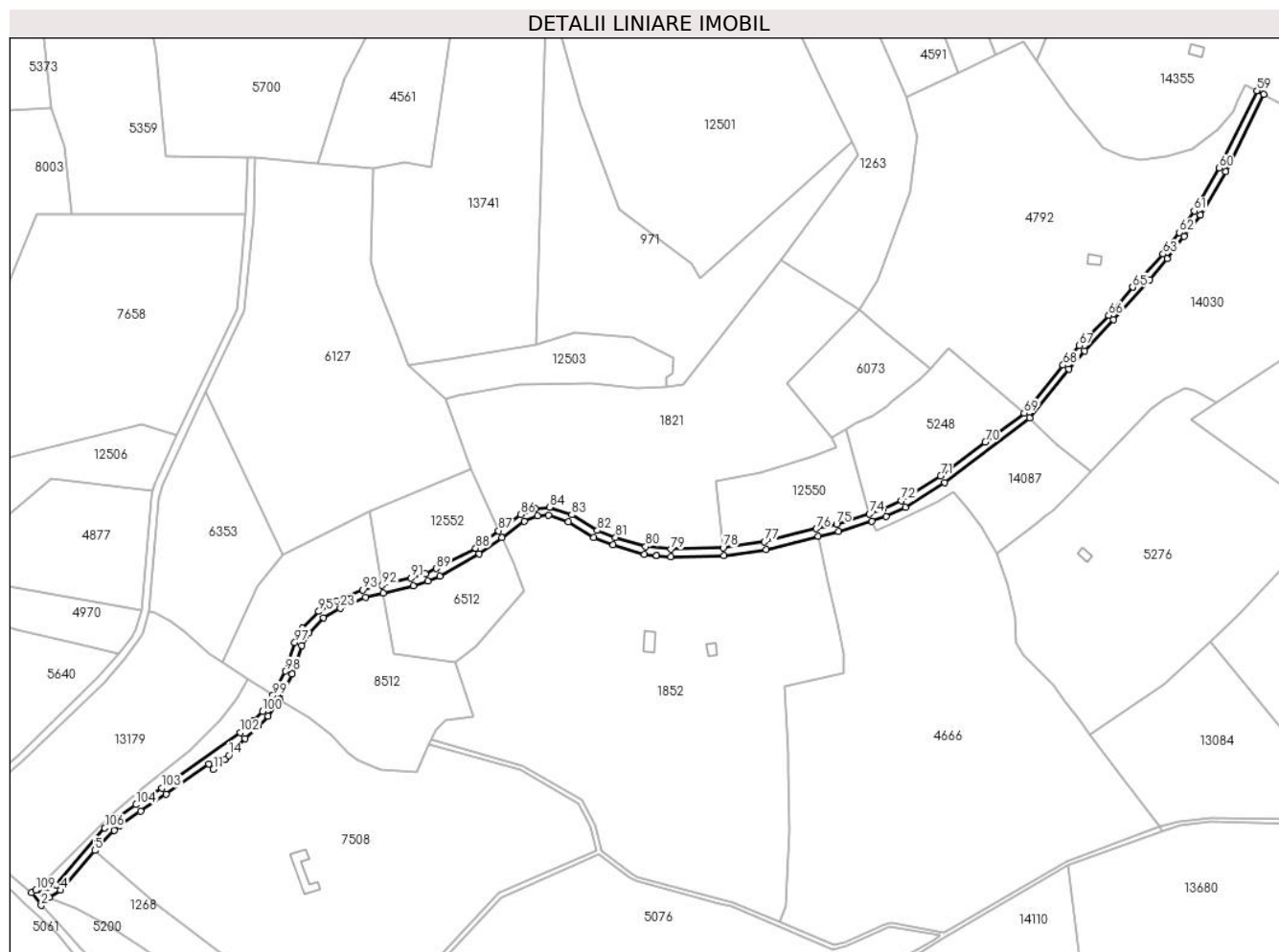
Inscrieri privind dezmembramintele dreptului de proprietate, drepturi reale de garanție și sarcini	Referințe
NU SUNT	

## Anexa Nr. 1 La Partea I

## Teren

Nr cadastral	Suprafața (mp)*	Observații / Referințe
	3.301	

\* Suprafața este determinată în planul de proiecție Stereo 70.



## Date referitoare la teren

Crt	Categorie folosință	Intravilan	Suprafața (mp)	Tarla	Parcelă	Nr. topo	Observații / Referințe
1	drum	NU	3.301	24	1887	-	

## Lungime Segmente

1) Valorile lungimilor segmentelor sunt obținute din proiecție în plan.

Punct început	X / Y	Punct sfârșit	X / Y	Lungime segment
1	399.022,413 473.567,264	2	399.027,41 473.560,462	8.44
4	399.037,581 473.568,288	5	399.055,282 473.588,95	27.20 7
7	399.068,189 473.601,827	8	399.079,051 473.609,467	13.28
10	399.114,595 473.633,795	11	399.116,948 473.631,228	3.482
13	399.122,962 473.636,591	14	399.124,988 473.638,398	2.715
16	399.140,483 473.653,713	17	399.145,488 473.658,739	7.093
2	399.027,41 473.560,462	3	399.031,499 473.564,642	5.847
5	399.055,282 473.588,95	6	399.065,42 473.599,313	14.49 7
8	399.079,051 473.609,467	9	399.092,356 473.618,153	15.88 9
11	399.116,948 473.631,228	12	399.122,958 473.636,588	8.053
14	399.124,988 473.638,398	15	399.133,529 473.647,113	12.20 2
17	399.145,488 473.658,739	18	399.151,398 473.667,428	10.50 8
3	399.031,499 473.564,642	4	399.037,581 473.568,288	7.091
6	399.065,42 473.599,313	7	399.068,189 473.601,827	3.74
9	399.092,356 473.618,153	10	399.114,595 473.633,795	27.18 9
12	399.122,958 473.636,588	13	399.122,962 473.636,591	0.005
15	399.133,529 473.647,113	16	399.140,483 473.653,713	9.587
18	399.151,398 473.667,428	19	399.158,052 473.680,607	14.76 4

Punct început	X / Y	Punct sfârșit	X / Y	Lungime segment	Punct început	X / Y	Punct sfârșit	X / Y	Lungime segment	Punct început	X / Y	Punct sfârșit	X / Y	Lungime segment
19	399.158,052 473.680,607	20	399.162,931 473.695,496	15.668	20	399.162,931 473.695,496	21	399.166,538 473.702,082	7.509	21	399.166,538 473.702,082	22	399.174,255 473.709,972	11.036
22	399.174,255 473.709,972	23	399.183,015 473.714,949	10.075	23	399.183,015 473.714,949	24	399.196,009 473.720,58	14.162	24	399.196,009 473.720,58	25	399.205,367 473.722,837	9.626
25	399.205,367 473.722,837	26	399.220,846 473.726,568	15.922	26	399.220,846 473.726,568	27	399.228,529 473.728,949	8.043	27	399.228,529 473.728,949	28	399.234,679 473.731,45	6.639
28	399.234,679 473.731,45	29	399.255,23 473.743,079	23.613	29	399.255,23 473.743,079	30	399.266,916 473.751,468	14.385	30	399.266,916 473.751,468	31	399.278,599 473.760,005	14.47
31	399.278,599 473.760,005	32	399.285,395 473.762,758	7.332	32	399.285,395 473.762,758	33	399.291,254 473.763,285	5.883	33	399.291,254 473.763,285	34	399.301,566 473.759,771	10.894
34	399.301,566 473.759,771	35	399.314,865 473.751,689	15.562	35	399.314,865 473.751,689	36	399.324,845 473.747,879	10.683	36	399.324,845 473.747,879	37	399.341,005 473.742,956	16.893
37	399.341,005 473.742,956	38	399.347,339 473.742,272	6.371	38	399.347,339 473.742,272	39	399.347,344 473.742,271	0.005	39	399.347,344 473.742,271	40	399.354,758 473.741,47	7.457
40	399.354,758 473.741,47	41	399.382,408 473.742,224	27.66	41	399.382,408 473.742,224	42	399.404,359 473.745,448	22.186	42	399.404,359 473.745,448	43	399.431,507 473.752,347	28.011
43	399.431,507 473.752,347	44	399.442,02 473.754,744	10.783	44	399.442,02 473.754,744	45	399.459,384 473.760,007	18.144	45	399.459,384 473.760,007	46	399.466,685 473.762,553	7.732
46	399.466,685 473.762,553	47	399.476,731 473.767,156	11.05	47	399.476,731 473.767,156	48	399.497,222 473.780,277	24.332	48	399.497,222 473.780,277	49	399.541,423 473.813,659	55.39
49	399.541,423 473.813,659	50	399.561,787 473.839,023	32.527	50	399.561,787 473.839,023	51	399.570,112 473.848,646	12.724	51	399.570,112 473.848,646	52	399.585,124 473.864,801	22.053
52	399.585,124 473.864,801	53	399.603,832 473.885,441	27.857	53	399.603,832 473.885,441	54	399.612,873 473.896,544	14.318	54	399.612,873 473.896,544	55	399.621,838 473.908,069	14.601
55	399.621,838 473.908,069	56	399.630,357 473.919,109	13.945	56	399.630,357 473.919,109	57	399.643,471 473.941,721	26.14	57	399.643,471 473.941,721	58	399.663,15 473.981,923	44.76
58	399.663,15 473.981,923	59	399.659,622 473.983,814	4.003	59	399.659,622 473.983,814	60	399.639,94 473.943,606	44.767	60	399.639,94 473.943,606	61	399.627,029 473.921,344	25.735
61	399.627,029 473.921,344	62	399.619,379 473.910,162	13.548	62	399.619,379 473.910,162	63	399.610,796 473.898,923	14.142	63	399.610,796 473.898,923	64	399.595,061 473.881,72	23.314
64	399.595,061 473.881,72	65	399.595,058 473.881,717	0.004	65	399.595,058 473.881,717	66	399.582,585 473.867,005	19.288	66	399.582,585 473.867,005	67	399.567,134 473.851,316	22.02
67	399.567,134 473.851,316	68	399.558,823 473.841,174	13.112	68	399.558,823 473.841,174	69	399.538,566 473.816,312	32.07	69	399.538,566 473.816,312	70	399.518,287 473.801,134	25.33
70	399.518,287 473.801,134	71	399.495,065 473.783,645	29.071	71	399.495,065 473.783,645	72	399.474,81 473.770,676	24.051	72	399.474,81 473.770,676	73	399.465,19 473.766,268	10.582
73	399.465,19 473.766,268	74	399.458,145 473.763,811	7.461	74	399.458,145 473.763,811	75	399.440,994 473.758,613	17.921	75	399.440,994 473.758,613	76	399.430,521 473.756,224	10.742
76	399.430,521 473.756,224	77	399.403,574 473.749,375	27.804	77	399.403,574 473.749,375	78	399.382,062 473.746,216	21.743	78	399.382,062 473.746,216	79	399.354,919 473.745,476	27.153
79	399.354,919 473.745,476	80	399.341,81 473.746,892	13.185	80	399.341,81 473.746,892	81	399.326,143 473.751,665	16.378	81	399.326,143 473.751,665	82	399.316,631 473.755,296	10.181
82	399.316,631 473.755,296	83	399.303,269 473.763,416	15.636	83	399.303,269 473.763,416	84	399.291,741 473.767,345	12.179	84	399.291,741 473.767,345	85	399.284,445 473.766,689	7.325
85	399.284,445 473.766,689	86	399.276,639 473.763,527	8.422	86	399.276,639 473.763,527	87	399.265,244 473.755,191	14.119	87	399.265,244 473.755,191	88	399.253,349 473.746,064	14.993
88	399.253,349 473.746,064	89	399.232,886 473.735,531	23.015	89	399.232,886 473.735,531	90	399.227,092 473.732,825	6.395	90	399.227,092 473.732,825	91	399.219,774 473.730,548	7.664
91	399.219,774 473.730,548	92	399.204,675 473.726,784	15.561	92	399.204,675 473.726,784	93	399.194,735 473.724,388	10.225	93	399.194,735 473.724,388	94	399.181,226 473.718,534	14.723
94	399.181,226 473.718,534	95	399.171,789 473.713,172	10.854	95	399.171,789 473.713,172	96	399.163,293 473.704,486	12.15	96	399.163,293 473.704,486	97	399.159,245 473.697,093	8.429
97	399.159,245 473.697,093	98	399.154,345 473.682,137	15.738	98	399.154,345 473.682,137	99	399.148,016 473.669,562	14.078	99	399.148,016 473.669,562	100	399.142,391 473.661,297	9.998
100	399.142,391 473.661,297	101	399.137,688 473.656,576	6.664	101	399.137,688 473.656,576	102	399.130,988 473.650,216	9.238	102	399.130,988 473.650,216	103	399.090,111 473.621,464	49.976
103	399.090,111 473.621,464	104	399.076,807 473.612,779	15.888	104	399.076,807 473.612,779	105	399.065,685 473.604,956	13.598	105	399.065,685 473.604,956	106	399.060,451 473.600,648	6.779
106	399.060,451 473.600,648	107	399.035,148 473.571,127	38.881	107	399.035,148 473.571,127	108	399.028,351 473.567,143	7.879	108	399.028,351 473.567,143	109	399.024,707 473.568,271	3.815
109	399.024,707 473.568,271	1	399.022,413 473.567,264	2.505										

\*\* Lungimile segmentelor sunt determinate în planul de proiecție Stereo 70 și sunt rotunjite la 1 milimetru.

\*\*\* Distanța dintre puncte este formată din segmente cumulate ce sunt mai mici decât valoarea 1 milimetru.



**DATE DESPRE IMOBILUL NR. 12952**

Oficiul de Cadastru și Publicitate Imobiliară SIBIU  
Biroul de Cadastru și Publicitate Imobiliară Saliste

**A. Partea I. Descrierea imobilului**

TEREN Extravilan

Adresa: Jud. Sibiu

Nr. Crt	Nr cadastral Nr. topografic	Suprafața* (mp)	Observații / Referințe
A1	101191	Din acte: 18.600 Masurata: 18.610	Sector cadastral:28 Teren neimprejmuit;

**B. Partea II. Proprietari și acte**

Inscrieri privitoare la dreptul de proprietate și alte drepturi reale	Referințe
<b>12628 / 15/11/2012</b>	
Act Administrativ nr. 1378, din 07/03/2011 emis de CJPSDPAT SIBIU (( anexa 25), documentatia cadastrala receptionata de OCPI Sibiu in dosar nr.11211/2012);	
B2	A1
Intabulare, drept de PROPRIETATE, in conditiile Legii nr.1/2000 si Legii nr.247/2005, dobandit prin Lege, cota actuala 1/1, cota initiala 1/1 1) <b>COMUNA JINA</b> , CIF:4480130	

**C. Partea III. SARCINI .**

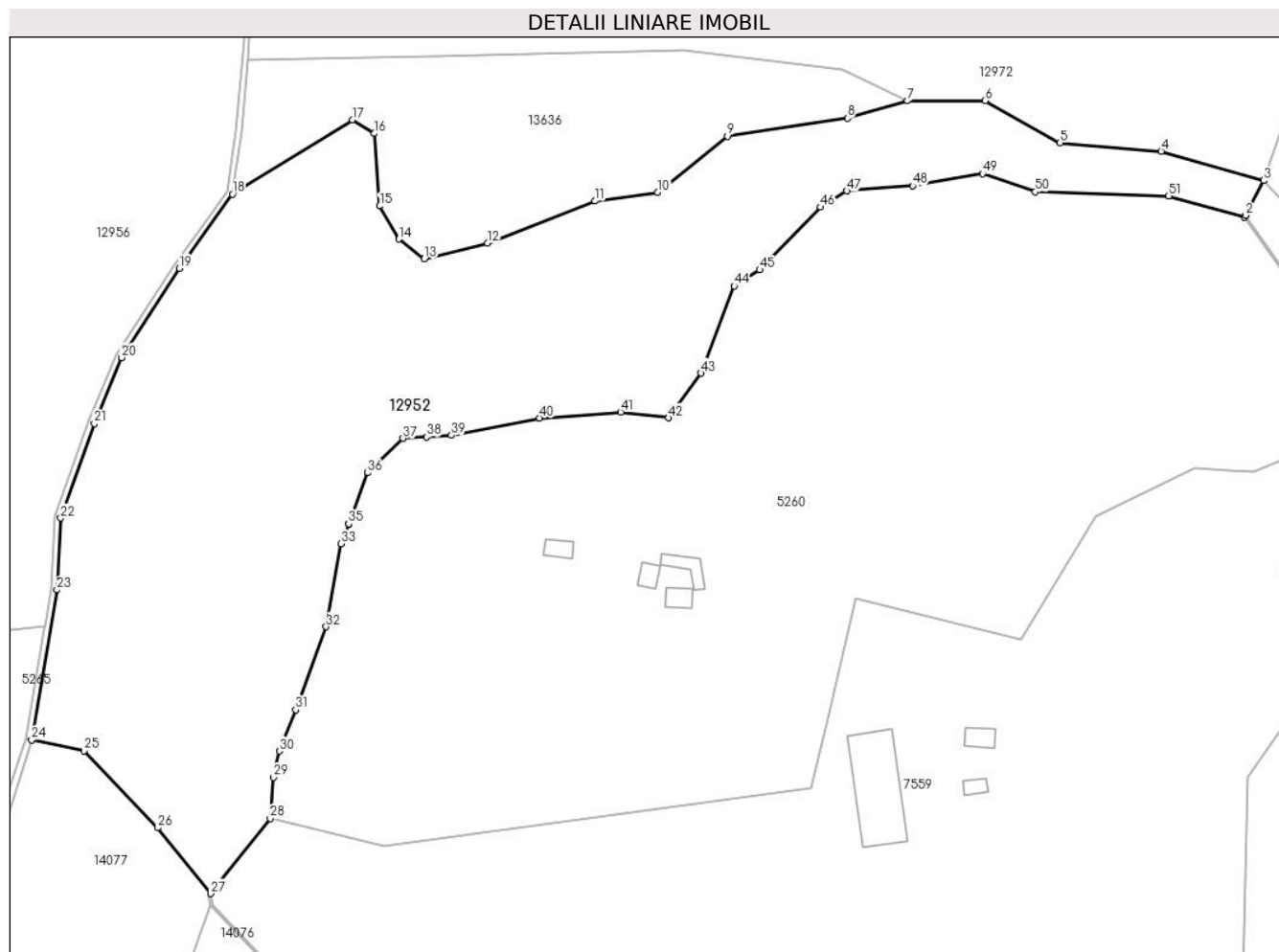
Inscrieri privind dezmembramintele dreptului de proprietate, drepturi reale de garanție și sarcini	Referințe
NU SUNT	

## Anexa Nr. 1 La Partea I

## Teren

Nr cadastral	Suprafața (mp)*	Observații / Referințe
101191	Din acte: 18.600 Masurata: 18.610	

\* Suprafața este determinată în planul de proiecție Stereo 70.



## Date referitoare la teren

Crt	Categorie folosință	Intravilan	Suprafața (mp)	Tarla	Parcelă	Nr. topo	Observații / Referințe
1	padure	NU	18.610	20	1255/1	-	UP3 UA209%

## Lungime Segmente

1) Valorile lungimilor segmentelor sunt obținute din proiecție în plan.

Punct început	X / Y	Punct sfârșit	X / Y	Lungime segment	Punct început	X / Y	Punct sfârșit	X / Y	Lungime segment	Punct început	X / Y	Punct sfârșit	X / Y	Lungime segment
1	400.261,745 474.083,974	2	400.262,029 474.084,455	0.559	2	400.262,029 474.084,455	3	400.266,745 474.093,596	10.286	3	400.266,745 474.093,596	4	400.239,892 474.101,263	27.926
4	400.239,892 474.101,263	5	400.213,386 474.103,473	26.598	5	400.213,386 474.103,473	6	400.193,795 474.114,541	22.501	6	400.193,795 474.114,541	7	400.173,442 474.114,464	20.353
7	400.173,442 474.114,464	8	400.157,71 474.109,892	16.383	8	400.157,71 474.109,892	9	400.126,265 474.105,181	31.796	9	400.126,265 474.105,181	10	400.108,029 474.090,486	23.42
10	400.108,029 474.090,486	11	400.091,602 474.088,22	16.583	11	400.091,602 474.088,22	12	400.063,344 474.077,218	30.324	12	400.063,344 474.077,218	13	400.046,847 474.073,096	17.004
13	400.046,847 474.073,096	14	400.040,207 474.078,265	8.415	14	400.040,207 474.078,265	15	400.035,174 474.086,928	10.019	15	400.035,174 474.086,928	16	400.033,759 474.105,897	19.022



Punct început	X / Y	Punct sfârșit	X / Y	Lungime segment	Punct început	X / Y	Punct sfârșit	X / Y	Lungime segment	Punct început	X / Y	Punct sfârșit	X / Y	Lungime segment
16	400.033,759 474.105,897	17	400.027,971 474.109,499	6.817	17	400.027,971 474.109,499	18	399.996,533 474.090,007	36.99	18	399.996,533 474.090,007	19	399.982,708 474.070,61	23.82
19	399.982,708 474.070,61	20	399.967,552 474.047,228	27.864	20	399.967,552 474.047,228	21	399.960,374 474.029,957	18.703	21	399.960,374 474.029,957	22	399.951,6 474.005,247	26.222
22	399.951,6 474.005,247	23	399.950,593 473.986,44	18.834	23	399.950,593 473.986,44	24	399.943,958 473.947,166	39.831	24	399.943,958 473.947,166	25	399.957,653 473.944,31	13.99
25	399.957,653 473.944,31	26	399.977,015 473.924,16	27.945	26	399.977,015 473.924,16	27	399.990,807 473.906,928	22.072	27	399.990,807 473.906,928	28	400.006,456 473.926,547	25.096
28	400.006,456 473.926,547	29	400.007,263 473.937,373	10.856	29	400.007,263 473.937,373	30	400.008,971 473.944,205	7.042	30	400.008,971 473.944,205	31	400.013,142 473.955,028	11.599
31	400.013,142 473.955,028	32	400.021,1 473.976,768	23.151	32	400.021,1 473.976,768	33	400.025,078 473.998,508	22.101	33	400.025,078 473.998,508	34	400.027,015 474.003,721	5.561
34	400.027,015 474.003,721	35	400.027,017 474.003,726	0.005	35	400.027,017 474.003,726	36	400.031,974 474.017,066	14.231	36	400.031,974 474.017,066	37	400.041,257 474.026,08	12.939
37	400.041,257 474.026,08	38	400.047,429 474.026,466	6.184	38	400.047,429 474.026,466	39	400.053,989 474.026,876	6.573	39	400.053,989 474.026,876	40	400.077,064 474.031,383	23.511
40	400.077,064 474.031,383	41	400.098,283 474.032,973	21.278	41	400.098,283 474.032,973	42	400.110,826 474.031,481	12.631	42	400.110,826 474.031,481	43	400.119,314 474.043,146	14.426
43	400.119,314 474.043,146	44	400.128,023 474.066,02	24.476	44	400.128,023 474.066,02	45	400.134,697 474.070,189	7.869	45	400.134,697 474.070,189	46	400.150,611 474.086,626	22.879
46	400.150,611 474.086,626	47	400.157,508 474.090,868	8.097	47	400.157,508 474.090,868	48	400.174,748 474.092,193	17.291	48	400.174,748 474.092,193	49	400.193,049 474.095,375	18.576
49	400.193,049 474.095,375	50	400.206,841 474.090,602	14.595	50	400.206,841 474.090,602	51	400.241,852 474.089,542	35.027	51	400.241,852 474.089,542	1	400.261,745 474.083,974	20.658

\*\* Lungimile segmentelor sunt determinate în planul de proiecție Stereo 70 și sunt rotunjite la 1 milimetru.

\*\*\* Distanța dintre puncte este formată din segmente cumulate ce sunt mai mici decât valoarea 1 milimetru.



**DATE DESPRE IMOBILUL NR. 12953**

Oficiul de Cadastru și Publicitate Imobiliară SIBIU  
Biroul de Cadastru și Publicitate Imobiliară Saliste

**A. Partea I. Descrierea imobilului**

TEREN Extravilan

Adresa: Jud. Sibiu

Nr. Crt	Nr cadastral Nr. topografic	Suprafața* (mp)	Observații / Referințe
A1	101156	Din acte: 1.100 Masurata: 1.099	Sector cadastral:28 Teren neimprejmuit;

**B. Partea II. Proprietari și acte**

Inscrieri privitoare la dreptul de proprietate și alte drepturi reale	Referințe
<b>12438 / 12/11/2012</b>	
Act Administrativ nr. 1378, din 07/03/2011 emis de CJPSDPAT SIBIU ((anexa 28), documentatia cadastrala receptionata de OCPI Sibiu in dosar nr.11211/2012);	
B2	A1
Intabulare, drept de PROPRIETATE, in conditiile Legii nr.1/2000 si Legii nr.247/2005, dobandit prin Lege, cota actuala 1/1, cota initiala 1/1 1) <b>COMUNA JINA</b> , CIF:4480130	

**C. Partea III. SARCINI .**

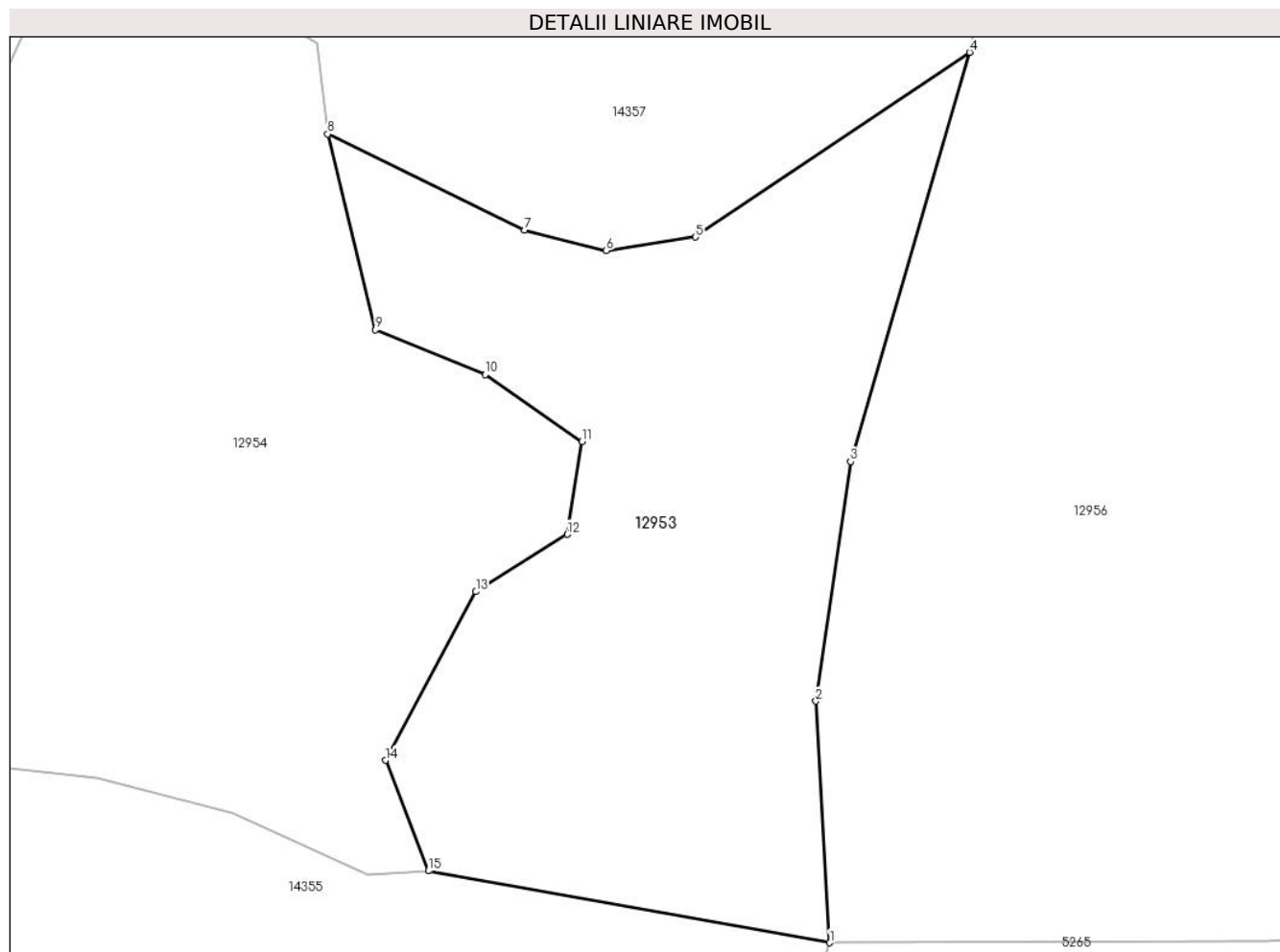
Inscrieri privind dezmembramintele dreptului de proprietate, drepturi reale de garanție și sarcini	Referințe
NU SUNT	

## Anexa Nr. 1 La Partea I

## Teren

Nr cadastral	Suprafața (mp)*	Observații / Referințe
101156	Din acte: 1.100 Masurata: 1.099	

\* Suprafața este determinată în planul de proiecție Stereo 70.



## Date referitoare la teren

Crt	Categorie folosință	Intra vilan	Suprafața (mp)	Tarla	Parcelă	Nr. topo	Observații / Referințe
1	padure	NU	1.099	20	1686/3	-	tufis; UP3 UA211%

## Lungime Segmente

1) Valorile lungimilor segmentelor sunt obținute din proiecție în plan.

Punct început	X / Y	Punct sfârșit	X / Y	Lungime segment (** (m)
1	399.850,791 473.970,666	2	399.849,934 473.985,509	14.868
2	399.849,934 473.985,509	3	399.852,069 474.000,238	14.883
3	399.852,069 474.000,238	4	399.859,384 474.025,378	26.183
4	399.859,384 474.025,378	5	399.842,526 474.014,035	20.319
5	399.842,526 474.014,035	6	399.837,061 474.013,2	5.528

Punct început	X / Y	Punct sfârșit	X / Y	Lungime segment (** (m)
6	399.837,061 474.013,2	7	399.832,046 474.014,46	5.171
7	399.832,046 474.014,46	8	399.819,935 474.020,353	13.469
8	399.819,935 474.020,353	9	399.822,878 474.008,331	12.377
9	399.822,878 474.008,331	10	399.829,625 474.005,579	7.287
10	399.829,625 474.005,579	11	399.835,567 474.001,465	7.227
11	399.835,567 474.001,465	12	399.834,651 473.995,758	5.78
12	399.834,651 473.995,758	13	399.829,035 473.992,238	6.628
13	399.829,035 473.992,238	14	399.823,475 473.981,878	11.758
14	399.823,475 473.981,878	15	399.826,12 473.975,08	7.294
15	399.826,12 473.975,08	1	399.850,791 473.970,666	25.063

\*\* Lungimile segmentelor sunt determinate în planul de proiecție Stereo 70 și sunt rotunjite la 1 milimetru.

\*\*\* Distanța dintre puncte este formată din segmente cumulate ce sunt mai mici decât valoarea 1 milimetru.



**DATE DESPRE IMOBILUL NR. 12954**

Oficiul de Cadastru și Publicitate Imobiliară SIBIU  
Biroul de Cadastru și Publicitate Imobiliară Saliste

**A. Partea I. Descrierea imobilului**

TEREN Extravilan

Adresa: Jud. Sibiu

Nr. Crt	Nr cadastral Nr. topografic	Suprafața* (mp)	Observații / Referințe
A1	101157	Din acte: 1.600 Masurata: 1.607	Sector cadastral:28 Teren neimprejmuit;

**B. Partea II. Proprietari și acte**

Inscrieri privitoare la dreptul de proprietate și alte drepturi reale	Referințe
<b>12406 / 09/11/2012</b>	
Act Administrativ nr. 1378, din 07/03/2011 emis de CJPSDPAT SIBIU ((anexa 27), documentatia cadastrala receptionata de OCPI Sibiu in dosar nr.11211/2012);	
B2	A1
Intabulare, drept de PROPRIETATE, in conditiile Legii nr.1/2000 si Legii nr.247/2005, dobandit prin Lege, cota actuala 1/1, cota initiala 1/1 1) <b>COMUNA JINA</b> , CIF:4480130	

**C. Partea III. SARCINI .**

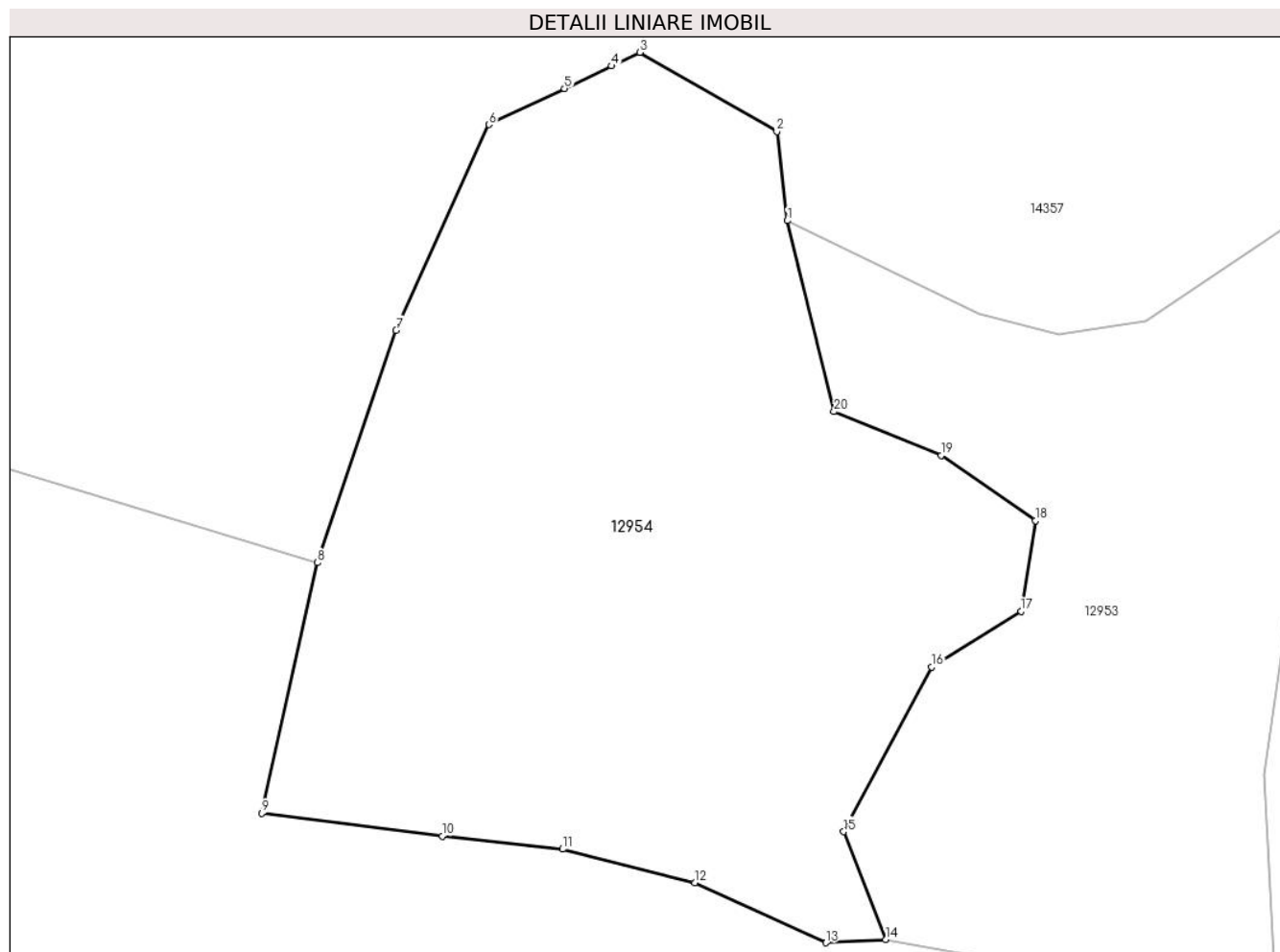
Inscrieri privind dezmembramintele dreptului de proprietate, drepturi reale de garanție și sarcini	Referințe
NU SUNT	

## Anexa Nr. 1 La Partea I

## Teren

Nr cadastral	Suprafața (mp)*	Observații / Referințe
101157	Din acte: 1.600 Masurata: 1.607	

\* Suprafața este determinată în planul de proiecție Stereo 70.



## Date referitoare la teren

Crt	Categorie folosință	Intravilan	Suprafața (mp)	Tarla	Parcelă	Nr. topo	Observații / Referințe
1	padure	NU	1.607	20	1685/2	-	nr. parcela 1685 gresit in CF; UP3 UA211%

## Lungime Segmente

1) Valorile lungimilor segmentelor sunt obținute din proiecție în plan.

Punct început	X / Y	Punct sfârșit	X / Y	Lungime segment (** (m)
1	399.819,935 474.020,353	2	399.819,276 474.025,972	5.658
2	399.819,276 474.025,972	3	399.810,653 474.030,954	9.959
3	399.810,653 474.030,954	4	399.808,856 474.030,096	1.991
4	399.808,856 474.030,096	5	399.805,895 474.028,681	3.282
5	399.805,895 474.028,681	6	399.801,137 474.026,408	5.273



Punct început	X / Y	Punct sfârșit	X / Y	Lungime segment (** (m)
6	399.801,137 474.026,408	7	399.795,285 474.013,45	14.218
7	399.795,285 474.013,45	8	399.790,336 473.998,815	15.449
8	399.790,336 473.998,815	9	399.786,828 473.983,031	16.169
9	399.786,828 473.983,031	10	399.798,196 473.981,6	11.458
10	399.798,196 473.981,6	11	399.805,773 473.980,768	7.623
11	399.805,773 473.980,768	12	399.814,111 473.978,663	8.6
12	399.814,111 473.978,663	13	399.822,363 473.974,876	9.079
13	399.822,363 473.974,876	14	399.826,12 473.975,08	3.763
14	399.826,12 473.975,08	15	399.823,475 473.981,878	7.294
15	399.823,475 473.981,878	16	399.829,035 473.992,238	11.758
16	399.829,035 473.992,238	17	399.834,651 473.995,758	6.628
17	399.834,651 473.995,758	18	399.835,567 474.001,465	5.78
18	399.835,567 474.001,465	19	399.829,625 474.005,579	7.227
19	399.829,625 474.005,579	20	399.822,878 474.008,331	7.287
20	399.822,878 474.008,331	1	399.819,935 474.020,353	12.377

\*\* Lungimile segmentelor sunt determinate în planul de proiecție Stereo 70 și sunt rotunjite la 1 milimetru.

\*\*\* Distanța dintre puncte este formată din segmente cumulate ce sunt mai mici decât valoarea 1 milimetru.



**DATE DESPRE IMOBILUL NR. 12955**

Oficiul de Cadastru și Publicitate Imobiliară SIBIU  
Biroul de Cadastru și Publicitate Imobiliară Saliste

**A. Partea I. Descrierea imobilului**

TEREN Extravilan

Adresa: Jud. Sibiu

Nr. Crt	Nr cadastral Nr. topografic	Suprafața* (mp)	Observații / Referințe
A1	101190	Din acte: 1.200 Masurata: 1.199	Sector cadastral:28 Teren neimprejmut;

**B. Partea II. Proprietari și acte**

Inscrieri privitoare la dreptul de proprietate și alte drepturi reale	Referințe
<b>12627 / 15/11/2012</b>	
Act Administrativ nr. 1378, din 07/03/2011 emis de CJPSDPAT SIBIU (( anexa 25); documentatie cadastrala receptionata de catre OCPI Sibiu in dosar nr. 11211/2012);	
B2	A1
Intabulare, drept de PROPRIETATE in conditiile Legii nr.1/2000 si Legii nr.247/2005, dobandit prin Lege, cota actuala 1/1, cota initiala 1/1 1) <b>COMUNA JINA</b> , CIF:4480130	

**C. Partea III. SARCINI .**

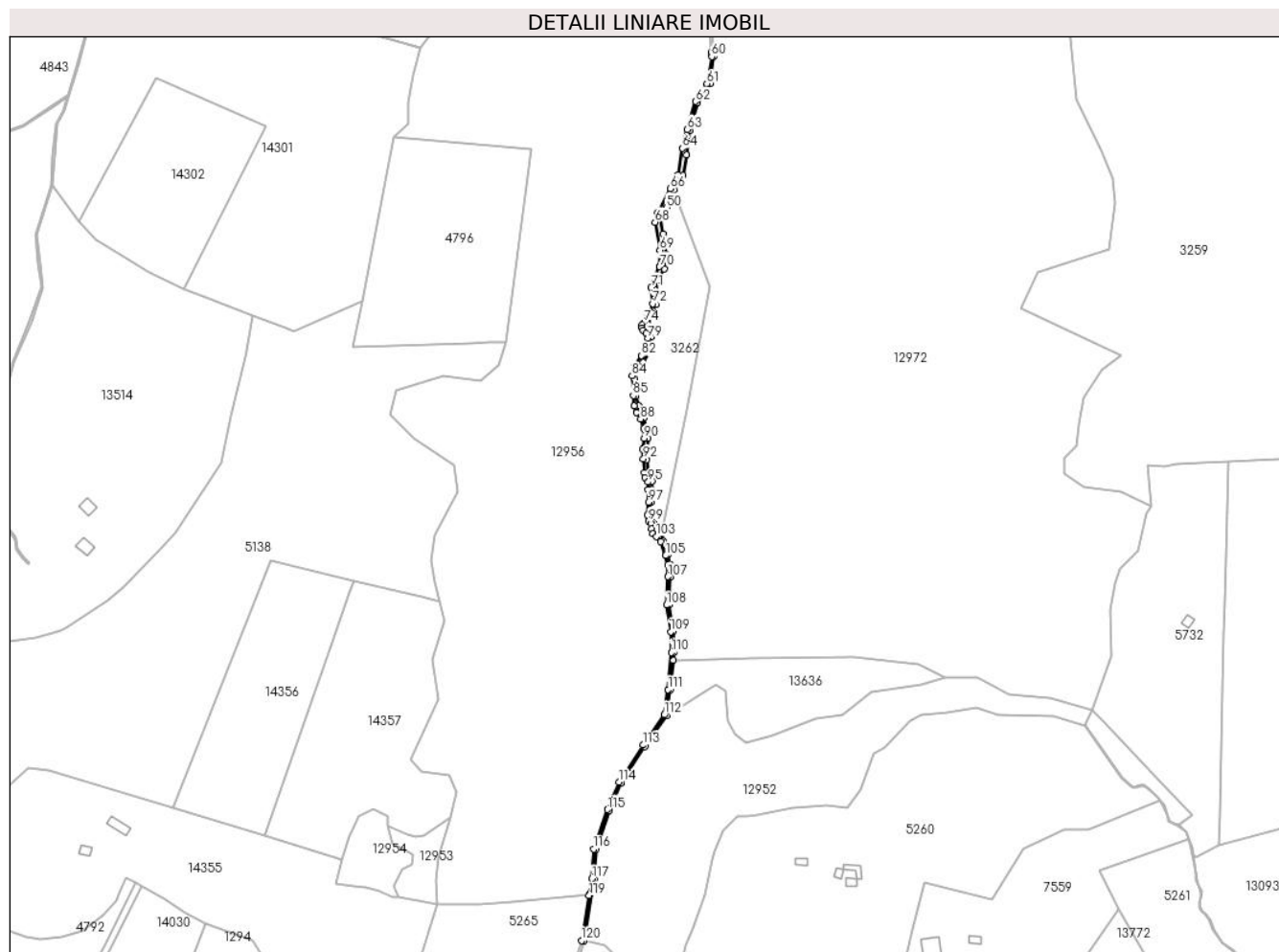
Inscrieri privind dezmembramintele dreptului de proprietate, drepturi reale de garanție și sarcini	Referințe
NU SUNT	

## Anexa Nr. 1 La Partea I

## Teren

Nr cadastral	Suprafața (mp)*	Observații / Referințe
101190	Din acte: 1.200 Masurata: 1.199	

\* Suprafața este determinată în planul de proiecție Stereo 70.



## Date referitoare la teren

Crt	Categorie folosință	Intra vilan	Suprafața (mp)	Tarla	Parcelă	Nr. topo	Observații / Referințe
1	ape curgătoare	NU	1.199	20	1257	-	ape curgătoare

## Lungime Segmente

1) Valorile lungimilor segmentelor sunt obținute din proiecție în plan.

Punct început	X / Y	Punct sfârșit	X / Y	Lungime segment	Punct început	X / Y	Punct sfârșit	X / Y	Lungime segment	Punct început	X / Y	Punct sfârșit	X / Y	Lungime segment
1	399.943,958 473.947,166	2	399.950,593 473.986,44	39.83 1	2	399.950,593 473.986,44	3	399.951,6 474.005,247	18.83 4	3	399.951,6 474.005,247	4	399.960,374 474.029,957	26.22 2
4	399.960,374 474.029,957	5	399.967,552 474.047,228	18.70 3	5	399.967,552 474.047,228	6	399.982,708 474.070,61	27.86 4	6	399.982,708 474.070,61	7	399.996,533 474.090,007	23.82
7	399.996,533 474.090,007	8	399.998,974 474.106,431	16.60 4	8	399.998,974 474.106,431	9	400.000,616 474.125,192	18.83 3	9	400.000,616 474.125,192	10	400.001,05 474.130,14	4.967
10	400.001,05 474.130,14	11	400.000,634 474.143,529	13.39 5	11	400.000,634 474.143,529	12	399.997,934 474.160,343	17.02 9	12	399.997,934 474.160,343	13	399.998,748 474.178,221	17.89 7
13	399.998,748 474.178,221	14	399.998,745 474.186,014	7.793	14	399.998,745 474.186,014	15	399.997,408 474.192,124	6.255	15	399.997,408 474.192,124	16	399.994,223 474.200,97	9.402

Punct început	X / Y	Punct sfârșit	X / Y	Lungime segment	Punct început	X / Y	Punct sfârșit	X / Y	Lungime segment	Punct început	X / Y	Punct sfârșit	X / Y	Lungime segment
16	399.994,223 474.200,97	17	399.993,645 474.205,772	4.837	17	399.993,645 474.205,772	18	399.992,053 474.207,3	2.207	18	399.992,053 474.207,3	19	399.988,805 474.208,827	3.589
19	399.988,805 474.208,827	20	399.988,104 474.212,837	4.071	20	399.988,104 474.212,837	21	399.986,512 474.218,247	5.639	21	399.986,512 474.218,247	22	399.986,766 474.225,566	7.323
22	399.986,766 474.225,566	23	399.986,958 474.233,713	8.149	23	399.986,958 474.233,713	24	399.987,403 474.238,975	5.281	24	399.987,403 474.238,975	25	399.984,537 474.244,385	6.122
25	399.984,537 474.244,385	26	399.983,837 474.252,532	8.177	26	399.983,837 474.252,532	27	399.983,964 474.258,642	6.111	27	399.983,964 474.258,642	28	399.984,79 474.265,927	7.332
28	399.984,79 474.265,927	29	399.984,025 474.271,4	5.526	29	399.984,025 474.271,4	30	399.982,115 474.279,229	8.059	30	399.982,115 474.279,229	31	399.978,805 474.286,578	8.06
31	399.978,805 474.286,578	32	399.976,894 474.292,942	6.645	32	399.976,894 474.292,942	33	399.976,448 474.303,635	10.70 2	33	399.976,448 474.303,635	34	399.977,531 474.309,363	5.829
34	399.977,531 474.309,363	35	399.981,526 474.314,487	6.497	35	399.981,526 474.314,487	36	399.984,545 474.320,62	6.836	36	399.984,545 474.320,62	37	399.986,292 474.325,144	4.85
37	399.986,292 474.325,144	38	399.986,531 474.330,437	5.298	38	399.986,531 474.330,437	39	399.986,015 474.333,215	2.826	39	399.986,015 474.333,215	40	399.984,188 474.335,278	2.756
40	399.984,188 474.335,278	41	399.984,704 474.338,294	3.06	41	399.984,704 474.338,294	42	399.987,409 474.344,269	6.559	42	399.987,409 474.344,269	43	399.989,939 474.351,144	7.326
43	399.989,939 474.351,144	44	399.989,23 474.360,143	9.027	44	399.989,23 474.360,143	45	399.990,686 474.366,934	6.945	45	399.990,686 474.366,934	46	399.994,893 474.373,623	7.902
46	399.994,893 474.373,623	47	399.996,343 474.382,961	9.45	47	399.996,343 474.382,961	48	399.994,249 474.395,841	13.04 9	48	399.994,249 474.395,841	49	399.992,476 474.406,307	10.61 5
49	399.992,476 474.406,307	50	399.996,665 474.412,586	7.548	50	399.996,665 474.412,586	51	400.001,208 474.423,653	11.96 3	51	400.001,208 474.423,653	52	400.006,759 474.433,049	10.91 3
52	400.006,759 474.433,049	53	400.009,025 474.445,955	13.10 3	53	400.009,025 474.445,955	54	400.011,196 474.461,237	15.43 5	54	400.011,196 474.461,237	55	400.016,193 474.478,94	18.39 5
55	400.016,193 474.478,94	56	400.024,029 474.490,993	14.37 6	56	400.024,029 474.490,993	57	400.026,509 474.508,352	17.53 5	57	400.026,509 474.508,352	58	400.026,275 474.511,122	2.78
58	400.026,275 474.511,122	59	400.024,824 474.510,983	1.458	59	400.024,824 474.510,983	60	400.025,078 474.508,322	2.673	60	400.025,078 474.508,322	61	400.022,038 474.491,189	17.40 1
61	400.022,038 474.491,189	62	400.014,802 474.479,947	13.36 9	62	400.014,802 474.479,947	63	400.009,49 474.462,147	18.57 6	63	400.009,49 474.462,147	64	400.006,553 474.450,19	12.31 2
64	400.006,553 474.450,19	65	400.003,899 474.433,25	17.14 7	65	400.003,899 474.433,25	66	399.999,027 474.424,514	10.00 3	66	399.999,027 474.424,514	67	399.990,93 474.409,191	17.33 1
67	399.990,93 474.409,191	68	399.989,207 474.403,276	6.161	68	399.989,207 474.403,276	69	399.992,217 474.385,519	18.01	69	399.992,217 474.385,519	70	399.992,145 474.375,028	10.49 1
70	399.992,145 474.375,028	71	399.986,7 474.361,924	14.19	71	399.986,7 474.361,924	72	399.987,56 474.351,542	10.41 8	72	399.987,56 474.351,542	73	399.984,121 474.342,331	9.832
73	399.984,121 474.342,331	74	399.982,071 474.339,32	3.643	74	399.982,071 474.339,32	75	399.980,918 474.337,943	1.796	75	399.980,918 474.337,943	76	399.980,693 474.336,228	1.73
76	399.980,693 474.336,228	77	399.981,761 474.334,711	1.855	77	399.981,761 474.334,711	78	399.983,449 474.332,8	2.55	78	399.983,449 474.332,8	79	399.984,602 474.329,708	3.3
79	399.984,602 474.329,708	80	399.984,661 474.326,118	3.59	80	399.984,661 474.326,118	81	399.983,593 474.323,42	2.902	81	399.983,593 474.323,42	82	399.980,587 474.318,515	5.753
82	399.980,587 474.318,515	83	399.976,312 474.311,815	7.948	83	399.976,312 474.311,815	84	399.974,598 474.305,721	6.33	84	399.974,598 474.305,721	85	399.975,318 474.293,31	12.43 2
85	399.975,318 474.293,31	86	399.976,039 474.286,68	6.669	86	399.976,039 474.286,68	87	399.977,433 474.282,364	4.536	87	399.977,433 474.282,364	88	399.979,998 474.278,317	4.791
88	399.979,998 474.278,317	89	399.981,981 474.272,318	6.318	89	399.981,981 474.272,318	90	399.982,386 474.266,247	6.084	90	399.982,386 474.266,247	91	399.981,305 474.259,081	7.247
91	399.981,305 474.259,081	92	399.981,756 474.253,011	6.087	92	399.981,756 474.253,011	93	399.982,342 474.244,22	8.811	93	399.982,342 474.244,22	94	399.982,612 474.241,297	2.935
94	399.982,612 474.241,297	95	399.984,862 474.238,42	3.652	95	399.984,862 474.238,42	96	399.984,503 474.233,413	5.02	96	399.984,503 474.233,413	97	399.984,953 474.225,679	7.747
97	399.984,953 474.225,679	98	399.984,412 474.217,658	8.039	98	399.984,412 474.217,658	99	399.985,132 474.213,521	4.199	99	399.985,132 474.213,521	100	399.986,662 474.211,992	2.163
100	399.986,662 474.211,992	101	399.986,842 474.208,8	3.197	101	399.986,842 474.208,8	102	399.987,607 474.205,697	3.196	102	399.987,607 474.205,697	103	399.989,977 474.203,713	3.091
103	399.989,977 474.203,713	104	399.992,812 474.200,462	4.313	104	399.992,812 474.200,462	105	399.995,963 474.191,707	9.305	105	399.995,963 474.191,707	106	399.997,245 474.185,851	5.995
106	399.997,245 474.185,851	107	399.997,248 474.178,255	7.596	107	399.997,248 474.178,255	108	399.996,428 474.160,257	18.01 7	108	399.996,428 474.160,257	109	399.999,138 474.143,386	17.08 7
109	399.999,138 474.143,386	110	399.999,548 474.130,182	13.21	110	399.999,548 474.130,182	111	399.997,484 474.106,607	23.66 5	111	399.997,484 474.106,607	112	399.995,102 474.090,584	16.19 9
112	399.995,102 474.090,584	113	399.981,467 474.071,454	23.49 2	113	399.981,467 474.071,454	114	399.966,22 474.047,93	28.03 3	114	399.966,22 474.047,93	115	399.958,973 474.030,497	18.87 9

Punct început	X / Y	Punct sfârșit	X / Y	Lungime segment	Punct început	X / Y	Punct sfârșit	X / Y	Lungime segment	Punct început	X / Y	Punct sfârșit	X / Y	Lungime segment
115	399.958,973 474.030,497	116	399.950,113 474.005,544	26.479	116	399.950,113 474.005,544	117	399.949,1 473.986,606	18.965	117	399.949,1 473.986,606	118	399.947,436 473.976,756	9.99
118	399.947,436 473.976,756	119	399.947,294 473.975,916	0.852	119	399.947,294 473.975,916	120	399.942,479 473.947,416	28.904	120	399.942,479 473.947,416	1	399.943,958 473.947,166	1.5

\*\* Lungimile segmentelor sunt determinate în planul de proiecție Stereo 70 și sunt rotunjite la 1 milimetru.

\*\*\* Distanța dintre puncte este formată din segmente cumulate ce sunt mai mici decât valoarea 1 milimetru.

**DATE DESPRE IMOBILUL NR. 12956**

Oficiul de Cadastru și Publicitate Imobiliară SIBIU  
Biroul de Cadastru și Publicitate Imobiliară Saliste

**A. Partea I. Descrierea imobilului**

TEREN Extravilan

Adresa: Jud. Sibiu

Nr. Crt	Nr cadastral Nr. topografic	Suprafața* (mp)	Observații / Referințe
A1	101194	Din acte: 107.000 Masurata: 107.013	Sector cadastral:28 Teren neimprejmuit;

**B. Partea II. Proprietari și acte**

Inscrieri privitoare la dreptul de proprietate și alte drepturi reale	Referințe
<b>12631 / 15/11/2012</b>	
Act Administrativ nr. 1378, din 07/03/2011 emis de CJPSDPAT SIBIU (( anexa 25), documentatie cadastrala receptionata de catre OCPI Sibiu in dosar nr. 11211/2012);	
B2	A1
Intabulare, drept de PROPRIETATE, in conditiile Legii nr.1/2000 si Legii nr. 247/2005, dobandit prin Lege, cota actuala 1/1, cota initiala 1/1 1) <b>COMUNA JINA</b> , CIF:4480130	

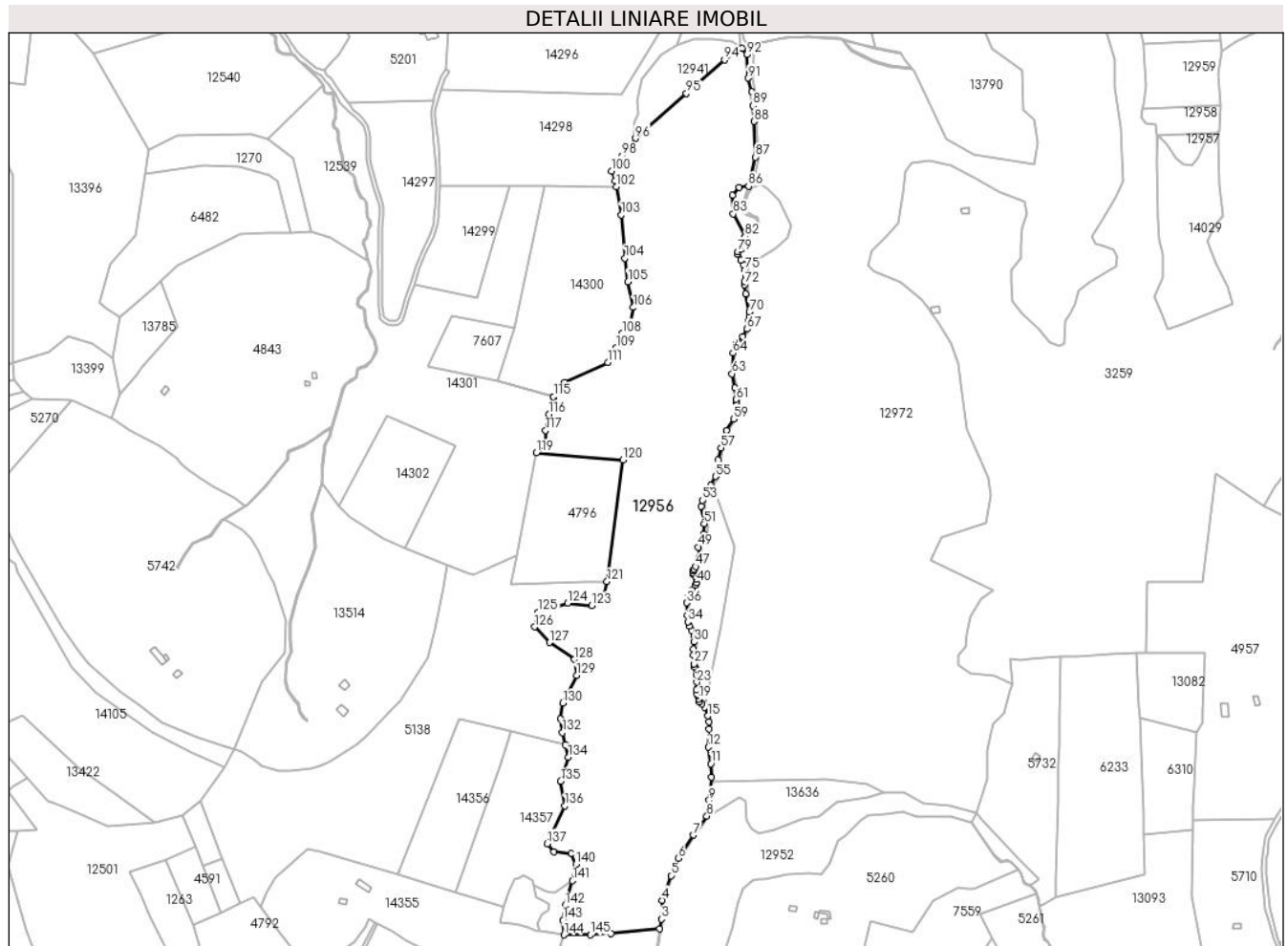
**C. Partea III. SARCINI .**

Inscrieri privind dezmembramintele dreptului de proprietate, drepturi reale de garanție și sarcini	Referințe
NU SUNT	

Teren

Nr cadastral	Suprafața (mp)*	Observații / Referințe
101194	Din acte: 107.000 Masurata: 107.013	

\* Suprafața este determinată în plan de proiecție Stereo 70.



Date referitoare la teren

Crt	Categorie folosință	Intravilan	Suprafața (mp)	Tarla	Parcelă	Nr. topo	Observații / Referințe
1	padure	NU	107.013	20	1251/1	-	UP3 UA211%

Lungime Segmente

1) Valorile lungimilor segmentelor sunt obținute din proiecție în plan.

Punct început	X / Y	Punct sfârșit	X / Y	Lungime segment	Punct început	X / Y	Punct sfârșit	X / Y	Lungime segment	Punct început	X / Y	Punct sfârșit	X / Y	Lungime segment
1	399.898,222 473.972,051	2	399.947,436 473.976,756	49.438	2	399.947,436 473.976,756	3	399.949,1 473.986,606	9.995	3	399.949,1 473.986,606	4	399.950,113 474.005,544	18.965
4	399.950,113 474.005,544	5	399.958,973 474.030,497	26.479	5	399.958,973 474.030,497	6	399.966,22 474.047,93	18.879	6	399.966,22 474.047,93	7	399.981,467 474.071,454	28.033
7	399.981,467 474.071,454	8	399.995,102 474.090,584	23.492	8	399.995,102 474.090,584	9	399.997,484 474.106,607	16.199	9	399.997,484 474.106,607	10	399.999,548 474.130,182	23.665
10	399.999,548 474.130,182	11	399.999,138 474.143,386	13.21	11	399.999,138 474.143,386	12	399.996,428 474.160,257	17.087	12	399.996,428 474.160,257	13	399.997,248 474.178,255	18.017



Punct început	X / Y	Punct sfârșit	X / Y	Lungime segment	Punct început	X / Y	Punct sfârșit	X / Y	Lungime segment	Punct început	X / Y	Punct sfârșit	X / Y	Lungime segment
13	399.997,248 474.178,255	14	399.997,245 474.185,851	7.596	14	399.997,245 474.185,851	15	399.995,963 474.191,707	5.995	15	399.995,963 474.191,707	16	399.992,812 474.200,462	9.305
16	399.992,812 474.200,462	17	399.989,977 474.203,713	4.313	17	399.989,977 474.203,713	18	399.987,607 474.205,697	3.091	18	399.987,607 474.205,697	19	399.986,842 474.208,8	3.196
19	399.986,842 474.208,8	20	399.986,662 474.211,992	3.197	20	399.986,662 474.211,992	21	399.985,132 474.213,521	2.163	21	399.985,132 474.213,521	22	399.984,412 474.217,658	4.199
22	399.984,412 474.217,658	23	399.984,953 474.225,679	8.039	23	399.984,953 474.225,679	24	399.984,503 474.233,413	7.747	24	399.984,503 474.233,413	25	399.984,862 474.238,42	5.02
25	399.984,862 474.238,42	26	399.982,612 474.241,297	3.652	26	399.982,612 474.241,297	27	399.982,342 474.244,22	2.935	27	399.982,342 474.244,22	28	399.981,756 474.253,011	8.811
28	399.981,756 474.253,011	29	399.981,305 474.259,081	6.087	29	399.981,305 474.259,081	30	399.982,386 474.266,247	7.247	30	399.982,386 474.266,247	31	399.981,981 474.272,318	6.084
31	399.981,981 474.272,318	32	399.979,998 474.278,317	6.318	32	399.979,998 474.278,317	33	399.977,433 474.282,364	4.791	33	399.977,433 474.282,364	34	399.976,039 474.286,68	4.536
34	399.976,039 474.286,68	35	399.975,318 474.293,31	6.669	35	399.975,318 474.293,31	36	399.974,598 474.305,721	12.43 2	36	399.974,598 474.305,721	37	399.976,312 474.311,815	6.33
37	399.976,312 474.311,815	38	399.980,587 474.318,515	7.948	38	399.980,587 474.318,515	39	399.983,593 474.323,42	5.753	39	399.983,593 474.323,42	40	399.984,661 474.326,118	2.902
40	399.984,661 474.326,118	41	399.984,602 474.329,708	3.59	41	399.984,602 474.329,708	42	399.983,449 474.332,8	3.3	42	399.983,449 474.332,8	43	399.981,761 474.334,711	2.55
43	399.981,761 474.334,711	44	399.980,693 474.336,228	1.855	44	399.980,693 474.336,228	45	399.980,918 474.337,943	1.73	45	399.980,918 474.337,943	46	399.982,071 474.339,32	1.796
46	399.982,071 474.339,32	47	399.984,121 474.342,331	3.643	47	399.984,121 474.342,331	48	399.987,56 474.351,542	9.832	48	399.987,56 474.351,542	49	399.986,7 474.361,924	10.41 8
49	399.986,7 474.361,924	50	399.992,145 474.375,028	14.19	50	399.992,145 474.375,028	51	399.992,217 474.385,519	10.49 1	51	399.992,217 474.385,519	52	399.989,207 474.403,276	18.01
52	399.989,207 474.403,276	53	399.990,93 474.409,191	6.161	53	399.990,93 474.409,191	54	399.999,027 474.424,514	17.33 1	54	399.999,027 474.424,514	55	400.003,899 474.433,25	10.00 3
55	400.003,899 474.433,25	56	400.006,553 474.450,19	17.14 7	56	400.006,553 474.450,19	57	400.009,49 474.462,147	12.31 2	57	400.009,49 474.462,147	58	400.014,802 474.479,947	18.57 6
58	400.014,802 474.479,947	59	400.022,038 474.491,189	13.36 9	59	400.022,038 474.491,189	60	400.025,078 474.508,322	17.40 1	60	400.025,078 474.508,322	61	400.024,824 474.510,983	2.673
61	400.024,824 474.510,983	62	400.023,678 474.522,98	12.05 2	62	400.023,678 474.522,98	63	400.020,703 474.536,987	14.31 9	63	400.020,703 474.536,987	64	400.021,464 474.557,774	20.80 1
64	400.021,464 474.557,774	65	400.025,475 474.567,772	10.77 3	65	400.025,475 474.567,772	66	400.031,109 474.574,262	8.594	66	400.031,109 474.574,262	67	400.035,839 474.582,04	9.103
67	400.035,839 474.582,04	68	400.037,439 474.589,977	8.097	68	400.037,439 474.589,977	69	400.038,04 474.594,393	4.457	69	400.038,04 474.594,393	70	400.037,954 474.599,11	4.718
70	400.037,954 474.599,11	71	400.034,429 474.617,426	18.65 2	71	400.034,429 474.617,426	72	400.033,061 474.626,877	9.549	72	400.033,061 474.626,877	73	400.033,189 474.630,333	3.458
73	400.033,189 474.630,333	74	400.034,769 474.635,625	5.523	74	400.034,769 474.635,625	75	400.033,912 474.641,874	6.307	75	400.033,912 474.641,874	76	400.031,649 474.647,208	5.794
76	400.031,649 474.647,208	77	400.029,296 474.651,79	5.151	77	400.029,296 474.651,79	78	400.026,07 474.657,547	6.599	78	400.026,07 474.657,547	79	400.026,398 474.659,951	2.426
79	400.026,398 474.659,951	80	400.029,77 474.662,621	4.301	80	400.029,77 474.662,621	81	400.032,651 474.666,934	5.187	81	400.032,651 474.666,934	82	400.033,765 474.675,095	8.237
82	400.033,765 474.675,095	83	400.021,782 474.698,332	26.14 5	83	400.021,782 474.698,332	84	400.020,725 474.716,871	18.56 9	84	400.020,725 474.716,871	85	400.027,482 474.725,23	10.74 8
85	400.027,482 474.725,23	86	400.037,189 474.726,1	9.746	86	400.037,189 474.726,1	87	400.044,027 474.755,637	30.31 8	87	400.044,027 474.755,637	88	400.042,599 474.791,538	35.92 9
88	400.042,599 474.791,538	89	400.041,432 474.807,499	16.00 4	89	400.041,432 474.807,499	90	400.040,335 474.821,244	13.78 9	90	400.040,335 474.821,244	91	400.036,612 474.835,23	14.47 3
91	400.036,612 474.835,23	92	400.035,453 474.858,975	23.77 3	92	400.035,453 474.858,975	93	400.030,912 474.865,371	7.844	93	400.030,912 474.865,371	94	400.012,943 474.853,639	21.46
94	400.012,943 474.853,639	95	399.974,52 474.819,913	51.12 5	95	399.974,52 474.819,913	96	399.923,085 474.774,602	68.54 7	96	399.923,085 474.774,602	97	399.917,33 474.766,166	10.21 2
97	399.917,33 474.766,166	98	399.909,15 474.756,641	12.55 5	98	399.909,15 474.756,641	99	399.902,082 474.749,173	10.28 2	99	399.902,082 474.749,173	100	399.898,85 474.741,504	8.322
100	399.898,85 474.741,504	101	399.902,886 474.731,932	10.38 8	101	399.902,886 474.731,932	102	399.903,896 474.725,878	6.138	102	399.903,896 474.725,878	103	399.908,732 474.697,289	28.99 5
103	399.908,732 474.697,289	104	399.912,376 474.653,625	43.81 6	104	399.912,376 474.653,625	105	399.915,608 474.629,809	24.03 4	105	399.915,608 474.629,809	106	399.921,062 474.603,844	26.53 2
106	399.921,062 474.603,844	107	399.917,83 474.585,881	18.25 1	107	399.917,83 474.585,881	108	399.909,954 474.577,809	11.27 8	108	399.909,954 474.577,809	109	399.903,896 474.563,278	15.74 3
109	399.903,896 474.563,278	110	399.902,482 474.554,801	8.594	110	399.902,482 474.554,801	111	399.895,214 474.548,342	9.723	111	399.895,214 474.548,342	112	399.851,593 474.527,957	48.14 9

Punct început	X / Y	Punct sfârșit	X / Y	Lungime segment	Punct început	X / Y	Punct sfârșit	X / Y	Lungime segment	Punct început	X / Y	Punct sfârșit	X / Y	Lungime segment
112	399.851,593 474.527,957	113	399.848,175 474.523,626	5.517	113	399.848,175 474.523,626	114	399.840,418 474.513,794	12.524	114	399.840,418 474.513,794	115	399.840,415 474.513,79	0.005
115	399.840,415 474.513,79	116	399.835,771 474.496,03	18.357	116	399.835,771 474.496,03	117	399.832,524 474.479,601	16.747	117	399.832,524 474.479,601	118	399.832,524 474.465,676	13.925
118	399.832,524 474.465,676	119	399.823,251 474.457,408	12.424	119	399.823,251 474.457,408	120	399.910,401 474.449,907	87.472	120	399.910,401 474.449,907	121	399.894,274 474.327,195	123.767
121	399.894,274 474.327,195	122	399.890,302 474.312,611	15.115	122	399.890,302 474.312,611	123	399.878,877 474.303,008	14.925	123	399.878,877 474.303,008	124	399.854,803 474.305,45	24.198
124	399.854,803 474.305,45	125	399.825,05 474.296,551	31.055	125	399.825,05 474.296,551	126	399.821,343 474.281,415	15.583	126	399.821,343 474.281,415	127	399.836,183 474.265,605	21.684
127	399.836,183 474.265,605	128	399.861,611 474.248,772	30.495	128	399.861,611 474.248,772	129	399.863,677 474.232,577	16.326	129	399.863,677 474.232,577	130	399.849,614 474.204,557	31.351
130	399.849,614 474.204,557	131	399.847,246 474.188,698	16.035	131	399.847,246 474.188,698	132	399.849,348 474.174,754	14.102	132	399.849,348 474.174,754	133	399.852,287 474.162,543	12.56
133	399.852,287 474.162,543	134	399.855,326 474.149,915	12.989	134	399.855,326 474.149,915	135	399.847,684 474.125,82	25.278	135	399.847,684 474.125,82	136	399.851,929 474.100,877	25.302
136	399.851,929 474.100,877	137	399.834,179 474.062,637	42.159	137	399.834,179 474.062,637	138	399.840,726 474.054,415	10.51	138	399.840,726 474.054,415	139	399.858,571 474.052,625	17.935
139	399.858,571 474.052,625	140	399.862,881 474.041,96	11.503	140	399.862,881 474.041,96	141	399.859,384 474.025,378	16.947	141	399.859,384 474.025,378	142	399.852,069 474.000,238	26.183
142	399.852,069 474.000,238	143	399.849,934 473.985,509	14.883	143	399.849,934 473.985,509	144	399.850,791 473.970,666	14.868	144	399.850,791 473.970,666	145	399.877,531 473.970,759	26.74
145	399.877,531 473.970,759	1	399.898,222 473.972,051	20.731										

\*\* Lungimile segmentelor sunt determinate în planul de proiecție Stereo 70 și sunt rotunjite la 1 milimetru.

\*\*\* Distanța dintre puncte este formată din segmente cumulate ce sunt mai mici decât valoarea 1 milimetru.

**DATE DESPRE IMOBILUL NR. 12957**

Oficiul de Cadastru și Publicitate Imobiliară SIBIU  
Biroul de Cadastru și Publicitate Imobiliară Saliste

**A. Partea I. Descrierea imobilului**

TEREN Extravilan

Adresa: Jud. Sibiu

Nr. Crt	Nr cadastral Nr. topografic	Suprafața* (mp)	Observații / Referințe
A1		1.000	Sector cadastral:28 Teren neimprejmuit;

**B. Partea II. Proprietari și acte**

Inscrieri privitoare la dreptul de proprietate și alte drepturi reale	Referințe
/	
Act Notarial nr. 119, din 25/08/2023 emis de NP POPA-LUPAȘ GEORGE;	
B1	A1
Intabulare, drept de PROPRIETATE, cu titlu de mostenire, dobandit prin Succesiune, cota actuala 1/1, cota initiala 1/1 1) BEBEȘELEA STERP LUCIA MARIANA	

**C. Partea III. SARCINI .**

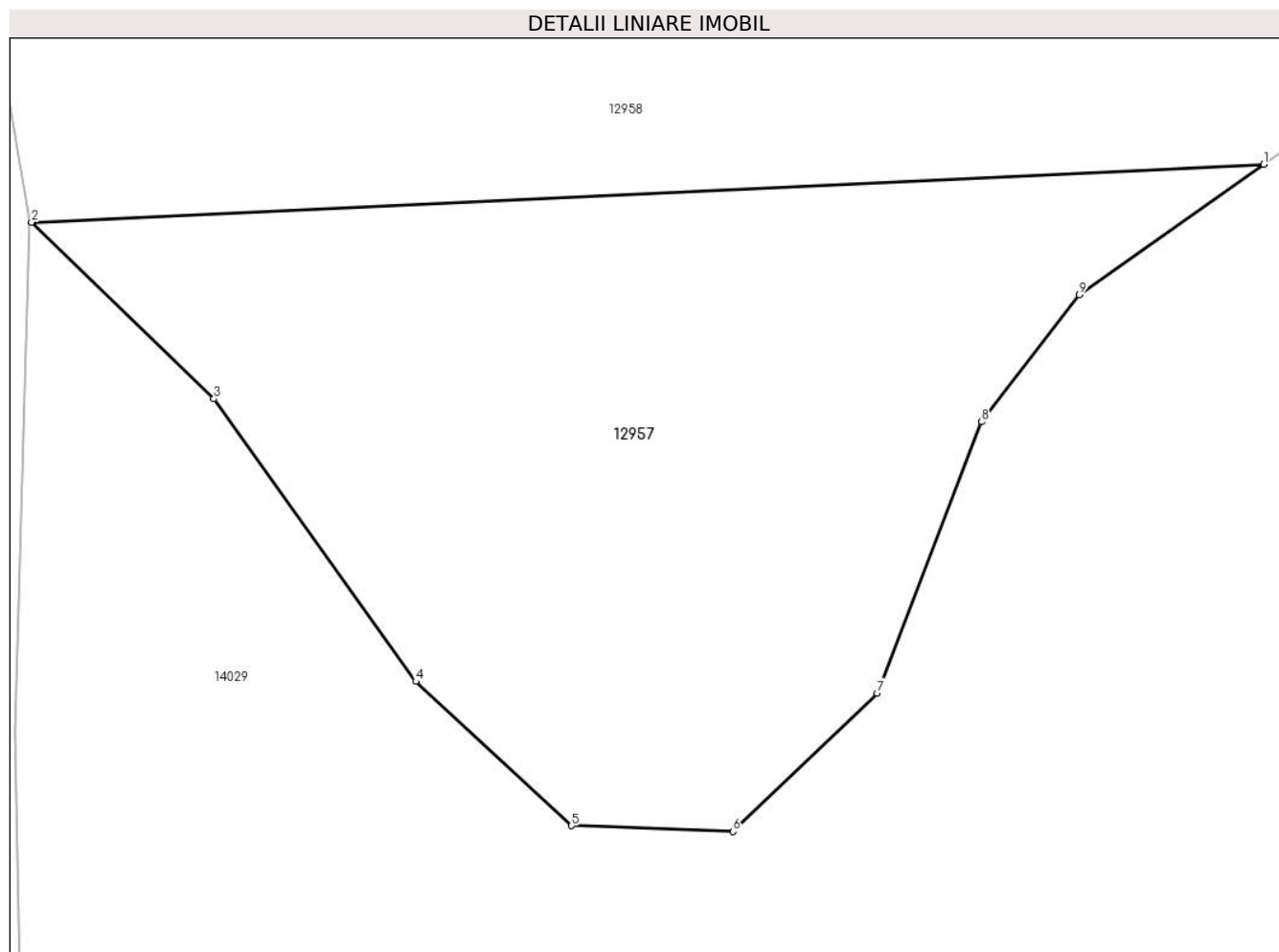
Inscrieri privind dezmembramintele dreptului de proprietate, drepturi reale de garanție și sarcini	Referințe
NU SUNT	

## Anexa Nr. 1 La Partea I

## Teren

Nr cadastral	Suprafața (mp)*	Observații / Referințe
	1.000	

\* Suprafața este determinată în planul de proiecție Stereo 70.



## Date referitoare la teren

Crt	Categorie folosință	Intravilan	Suprafața (mp)	Tarla	Parcelă	Nr. topo	Observații / Referințe
1	padure	NU	1.000	20	1261/1/4	-	nr. parcela 1261/1 gresit în TP; UP3 UA208%

## Lungime Segmente

1) Valorile lungimilor segmentelor sunt obținute din proiecție în plan.

Punct început	X / Y	Punct sfârșit	X / Y	Lungime segment (** (m)
1	400.509,782 474.780,106	2	400.449,932 474.777,305	59.916
2	400.449,932 474.777,305	3	400.458,788 474.768,73	12.327
3	400.458,788 474.768,73	4	400.468,596 474.755,006	16.868
4	400.468,596 474.755,006	5	400.476,162 474.748,003	10.31
5	400.476,162 474.748,003	6	400.484,008 474.747,723	7.851

Punct început	X / Y	Punct sfârșit	X / Y	Lungime segment (** (m)
6	400.484,008 474.747,723	7	400.491,014 474.754,445	9.709
7	400.491,014 474.754,445	8	400.496,058 474.767,61	14.098
8	400.496,058 474.767,61	9	400.500,822 474.773,772	7.789
9	400.500,822 474.773,772	1	400.509,782 474.780,106	10.973

\*\* Lungimile segmentelor sunt determinate în planul de proiecție Stereo 70 și sunt rotunjite la 1 milimetru.

\*\*\* Distanța dintre puncte este formată din segmente cumulate ce sunt mai mici decât valoarea 1 milimetru.



**DATE DESPRE IMOBILUL NR. 12958**

Oficiul de Cadastru și Publicitate Imobiliară SIBIU  
Biroul de Cadastru și Publicitate Imobiliară Saliste

**A. Partea I. Descrierea imobilului**

TEREN Extravilan

Adresa: Jud. Sibiu

Nr. Crt	Nr cadastral Nr. topografic	Suprafața* (mp)	Observații / Referințe
A1		2.000	Sector cadastral:28 Teren neimprejmuit;

**B. Partea II. Proprietari și acte**

Inscrieri privitoare la dreptul de proprietate și alte drepturi reale		Referințe
/		
Act Administrativ nr. 17/33, din 16/03/1993 emis de CJPSDPAT SIBIU;		
B1	Intabulare, drept de PROPRIETATE, Legea 18/1991, dobandit prin Reconstituire, cota actuala 1/1, cota initiala 1/1 1) STERP MARIA	A1

**C. Partea III. SARCINI .**

Inscrieri privind dezmembramintele dreptului de proprietate, drepturi reale de garanție și sarcini	Referințe
NU SUNT	

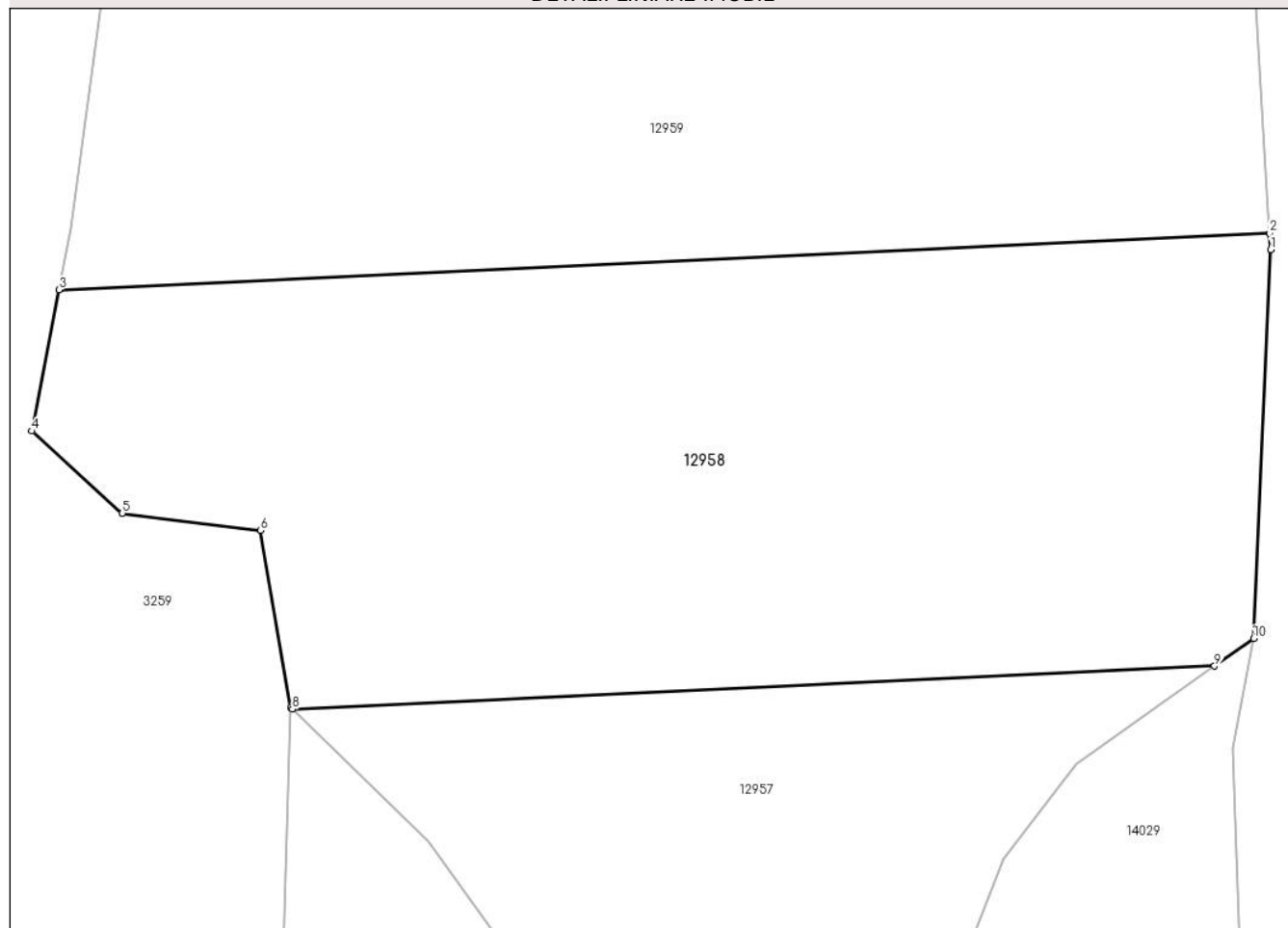
## Anexa Nr. 1 La Partea I

## Teren

Nr cadastral	Suprafața (mp)*	Observații / Referințe
	2.000	

\* Suprafața este determinată în planul de proiecție Stereo 70.

## DETALII LINIARE IMOBIL



## Date referitoare la teren

Crt	Categorie folosință	Intravilan	Suprafața (mp)	Tarla	Parcelă	Nr. topo	Observații / Referințe
1	padure	NU	2.000	20	1261/1/3	-	nr. parcela 1261/2 gresit in TP; UP3 UA208%

## Lungime Segmente

1) Valorile lungimilor segmentelor sunt obținute din proiecție în plan.

Punct început	X / Y	Punct sfârșit	X / Y	Lungime segment (** (m)
1	400.513,433 474.807,103	2	400.513,368 474.808,172	1.071
2	400.513,368 474.808,172	3	400.434,761 474.804,493	78.693
3	400.434,761 474.804,493	4	400.433,007 474.795,339	9.321
4	400.433,007 474.795,339	5	400.438,892 474.790,017	7.935
5	400.438,892 474.790,017	6	400.447,86 474.788,897	9.038



Punct început	X / Y	Punct sfârșit	X / Y	Lungime segment (** (m)
6	400.447,86 474.788,897	7	400.449,821 474.777,413	11.65
7	400.449,821 474.777,413	8	400.449,932 474.777,305	0.155
8	400.449,932 474.777,305	9	400.509,782 474.780,106	59.916
9	400.509,782 474.780,106	10	400.512,312 474.781,895	3.099
10	400.512,312 474.781,895	1	400.513,433 474.807,103	25.233

\*\* Lungimile segmentelor sunt determinate în planul de proiecție Stereo 70 și sunt rotunjite la 1 milimetru.

\*\*\* Distanța dintre puncte este formată din segmente cumulate ce sunt mai mici decât valoarea 1 milimetru.



**DATE DESPRE IMOBILUL NR. 12959**

Oficiul de Cadastru și Publicitate Imobiliară SIBIU  
Biroul de Cadastru și Publicitate Imobiliară Saliste

**A. Partea I. Descrierea imobilului**

TEREN Extravilan

Adresa: Jud. Sibiu

Nr. Crt	Nr cadastral Nr. topografic	Suprafața* (mp)	Observații / Referințe
A1		5.000	Sector cadastral:28 Teren neimprejmuit;

**B. Partea II. Proprietari și acte**

Inscrieri privitoare la dreptul de proprietate și alte drepturi reale		Referințe
/		
Act Administrativ nr. 18/33, din 16/03/1993 emis de CJPSDPAT SIBIU;		
B1	Intabulare, drept de PROPRIETATE Legea 18/1991, dobandit prin Reconstituire, cota actuala 1/1, cota initiala 1/1 1) STERP IOAN	A1

**C. Partea III. SARCINI .**

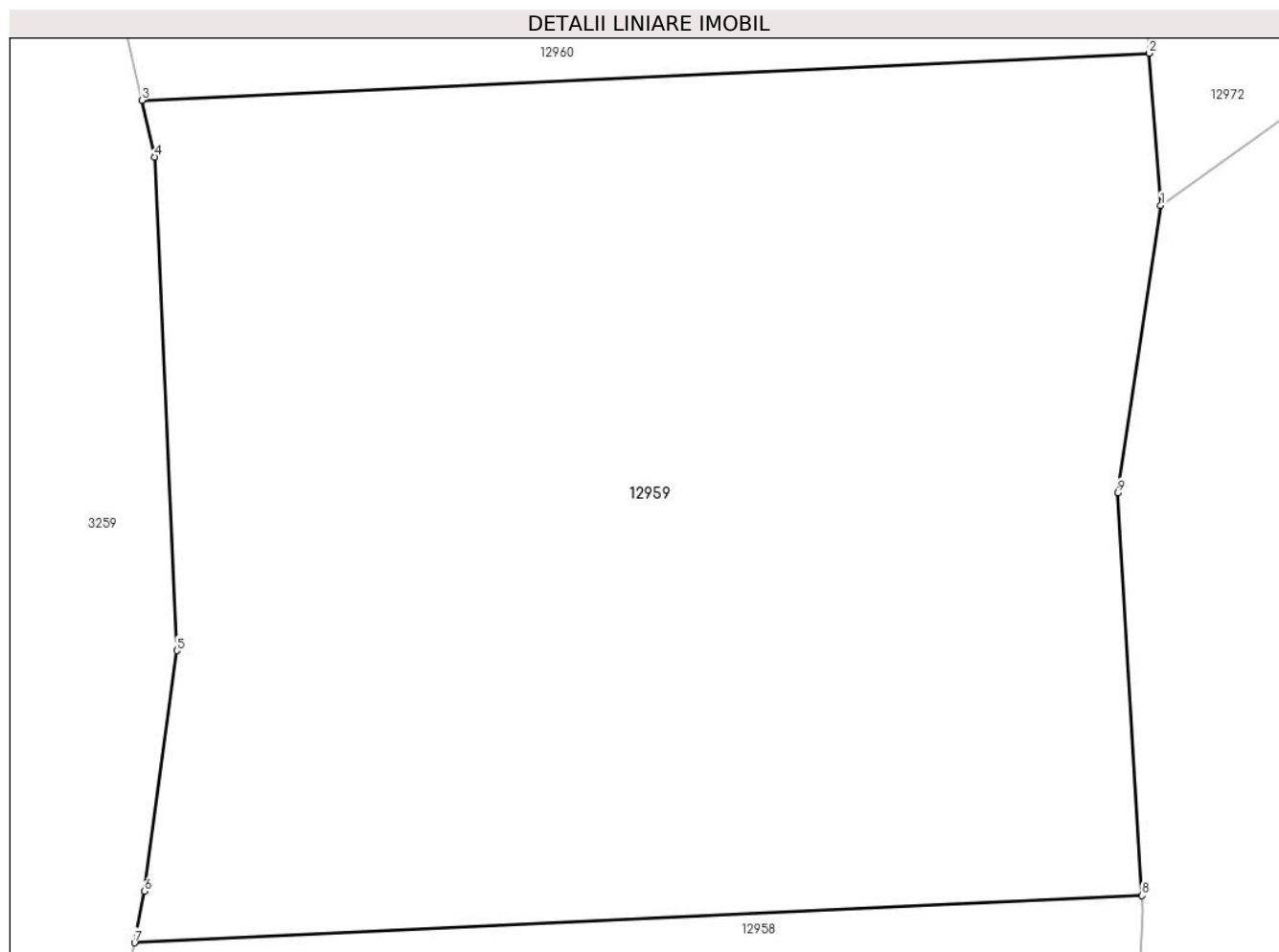
Inscrieri privind dezmembramintele dreptului de proprietate, drepturi reale de garanție și sarcini	Referințe
NU SUNT	

## Anexa Nr. 1 La Partea I

## Teren

Nr cadastral	Suprafața (mp)*	Observații / Referințe
	5.000	

\* Suprafața este determinată în planul de proiecție Stereo 70.



## Date referitoare la teren

Crt	Categorie folosință	Intravilan	Suprafața (mp)	Tarla	Parcelă	Nr. topo	Observații / Referințe
1	padure	NU	5.000	20	1261/1/2	-	nr. parcela 1261/3 gresit in TP; UP3 UA208%

## Lungime Segmente

1) Valorile lungimilor segmentelor sunt obținute din proiecție în plan.

Punct început	X / Y	Punct sfârșit	X / Y	Lungime segment (** (m)
1	400.514,833 474.862,002	2	400.513,92 474.873,85	11.883
2	400.513,92 474.873,85	3	400.435,326 474.870,172	78.68
3	400.435,326 474.870,172	4	400.436,338 474.865,75	4.536
4	400.436,338 474.865,75	5	400.438,052 474.827,27	38.518
5	400.438,052 474.827,27	6	400.435,53 474.808,504	18.935

Punct început	X / Y	Punct sfârşit	X / Y	Lungime segment (** (m)
6	400.435,53 474.808,504	7	400.434,761 474.804,493	4.084
7	400.434,761 474.804,493	8	400.513,368 474.808,172	78.693
8	400.513,368 474.808,172	9	400.511,47 474.839,594	31.479
9	400.511,47 474.839,594	1	400.514,833 474.862,002	22.659

\*\* Lungimile segmentelor sunt determinate în planul de proiecţie Stereo 70 şi sunt rotunjite la 1 milimetru.

\*\*\* Distanţa dintre puncte este formată din segmente cumulate ce sunt mai mici decât valoarea 1 milimetru.



**DATE DESPRE IMOBILUL NR. 12960**

Oficiul de Cadastru și Publicitate Imobiliară SIBIU  
Biroul de Cadastru și Publicitate Imobiliară Saliste

**A. Partea I. Descrierea imobilului**

TEREN Extravilan

Adresa: Jud. Sibiu

Nr. Crt	Nr cadastral Nr. topografic	Suprafața* (mp)	Observații / Referințe
A1		6.500	Sector cadastral:28 Teren neimprejmuit;

**B. Partea II. Proprietari și acte**

Inscrieri privitoare la dreptul de proprietate și alte drepturi reale		Referințe
/		
Act Administrativ nr. 159/33, din 19/03/1993 emis de CJS DAPT;		
B1	Intabulare, drept de PROPRIETATE, Legea 18/1991, dobandit prin Reconstituire, cota actuala 1/1, cota initiala 1/1 1) IANCU ILEANA 2) IANCU IOAN	A1

**C. Partea III. SARCINI .**

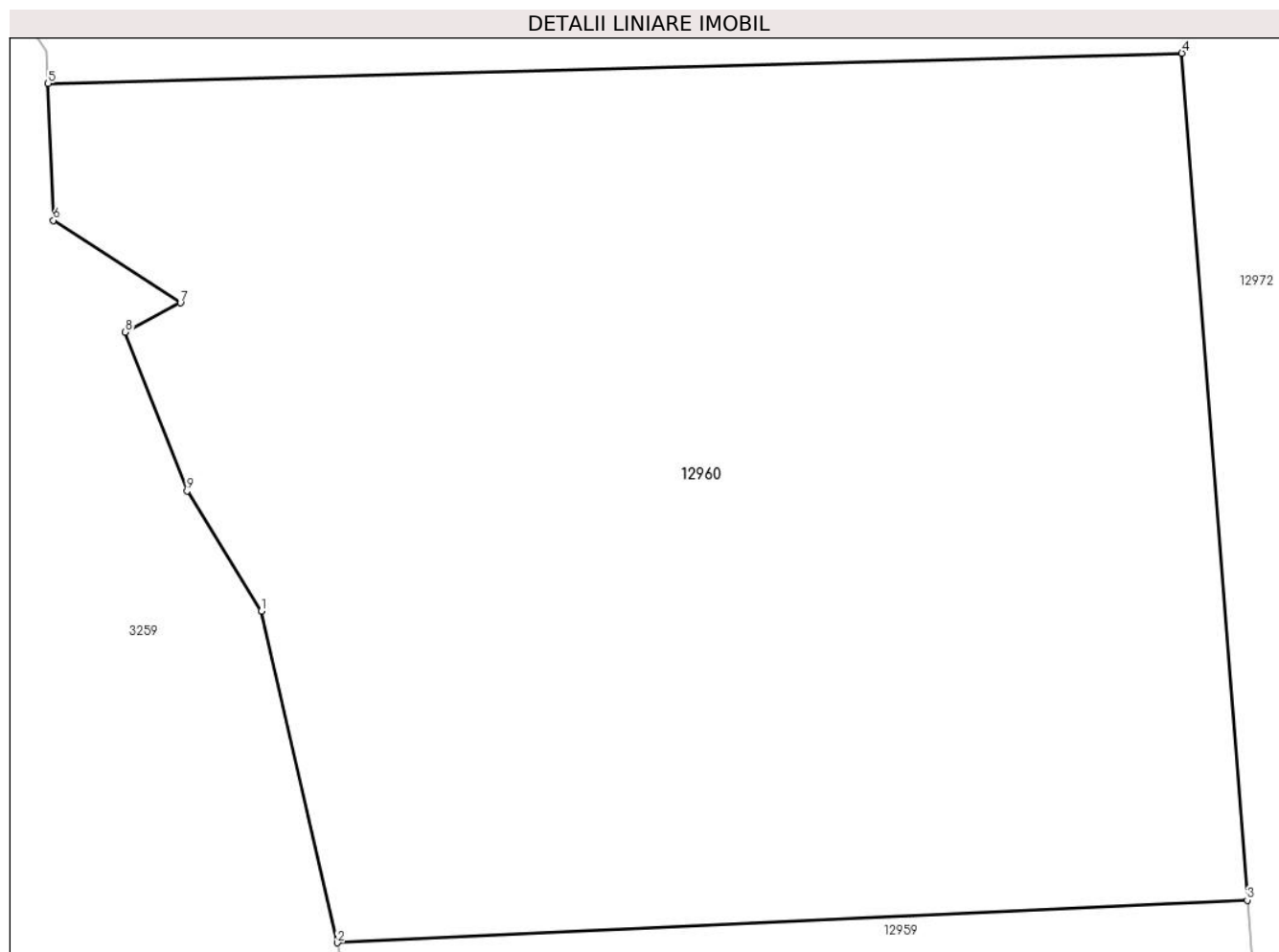
Inscrieri privind dezmembramintele dreptului de proprietate, drepturi reale de garanție și sarcini	Referințe
NU SUNT	

## Anexa Nr. 1 La Partea I

## Teren

Nr cadastral	Suprafața (mp)*	Observații / Referințe
	6.500	

\* Suprafața este determinată în planul de proiecție Stereo 70.



## Date referitoare la teren

Crt	Categorie folosință	Intravilan	Suprafața (mp)	Tarla	Parcelă	Nr. topo	Observații / Referințe
1	padure	NU	6.500	20	1261/1/1	-	nr. parcela 1261/4 gresit in TP; UP3 UA208%

## Lungime Segmente

1) Valorile lungimilor segmentelor sunt obținute din proiecție în plan.

Punct început	X / Y	Punct sfârșit	X / Y	Lungime segment (** (m)
1	400.428,772 474.898,801	2	400.435,326 474.870,172	29.37
2	400.435,326 474.870,172	3	400.513,92 474.873,85	78.68
3	400.513,92 474.873,85	4	400.508,287 474.946,963	73.33
4	400.508,287 474.946,963	5	400.410,339 474.944,343	97.983
5	400.410,339 474.944,343	6	400.410,793 474.932,534	11.818



Punct început	X / Y	Punct sfârșit	X / Y	Lungime segment (** (m)
6	400.410,793 474.932,534	7	400.421,766 474.925,41	13.083
7	400.421,766 474.925,41	8	400.417,003 474.922,889	5.389
8	400.417,003 474.922,889	9	400.422,327 474.909,164	14.721
9	400.422,327 474.909,164	1	400.428,772 474.898,801	12.204

\*\* Lungimile segmentelor sunt determinate în planul de proiecție Stereo 70 și sunt rotunjite la 1 milimetru.

\*\*\* Distanța dintre puncte este formată din segmente cumulate ce sunt mai mici decât valoarea 1 milimetru.



**DATE DESPRE IMOBILUL NR. 12962**

Oficiul de Cadastru și Publicitate Imobiliară SIBIU  
Biroul de Cadastru și Publicitate Imobiliară Saliste

**A. Partea I. Descrierea imobilului**

TEREN Extravilan

Adresa: Jud. Sibiu

Nr. Crt	Nr cadastral Nr. topografic	Suprafața* (mp)	Observații / Referințe
A1		2.934	Sector cadastral:29 Teren neimprejmuit;

**B. Partea II. Proprietari și acte**

Inscrieri privitoare la dreptul de proprietate și alte drepturi reale	Referințe
/	
Act Normativ nr. 978, din 05/09/2002 emis de GUVERNUL ROMÂNIEI (Publicată în Monitorul Oficial, Anul XIV nr. 689 bis și se regăsesc în Anexa 31 poziția nr. 25; Act administrativ nr. 4531/19.02.2024, eliberat de Primaria Comunei Jina);	
B1	A1
Intabulare, drept de PROPRIETATE, dobandit prin Lege, cota actuala 1/1, cota initiala 1/1 1) <b>COMUNA JINA</b> , CIF:4480130, DOMENIUL PUBLIC	

**C. Partea III. SARCINI .**

Inscrieri privind dezmembramintele dreptului de proprietate, drepturi reale de garanție și sarcini	Referințe
NU SUNT	

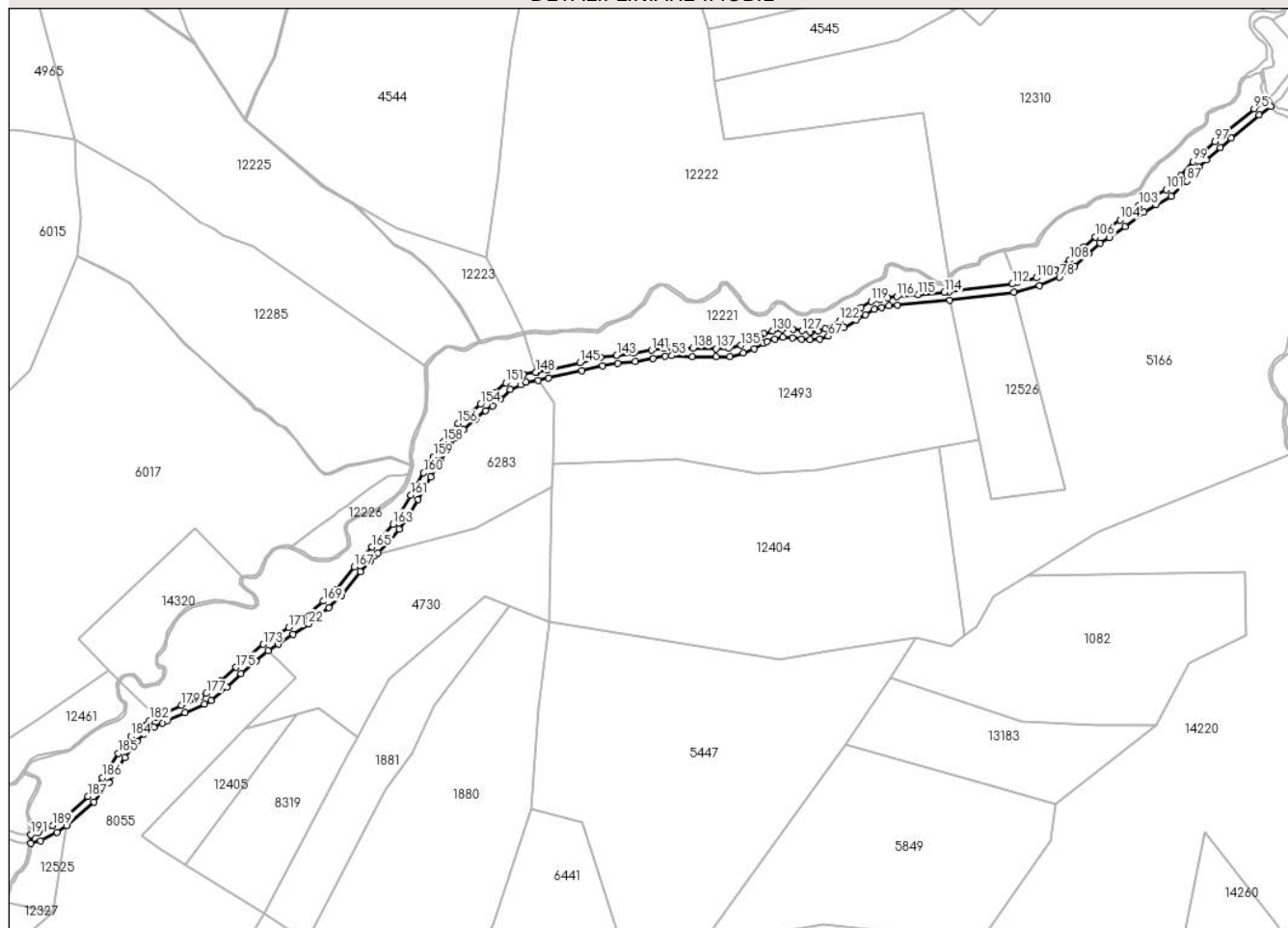
## Anexa Nr. 1 La Partea I

## Teren

Nr cadastral	Suprafața (mp)*	Observații / Referințe
	2.934	

\* Suprafața este determinată în planul de proiecție Stereo 70.

## DETALII LINIARE IMOBIL



## Date referitoare la teren

Crt	Categorie folosință	Intravilan	Suprafața (mp)	Tarla	Parcelă	Nr. topo	Observații / Referințe
1	drum	NU	2.934	19	1207/2	-	

## Lungime Segmente

1) Valorile lungimilor segmentelor sunt obținute din proiecție în plan.

Punct început	X / Y	Punct sfârșit	X / Y	Lungime segment
1	399.137,14 475.483,06	2	399.141,964 475.484,166	4.949
4	399.154,575 475.491,543	5	399.167,836 475.503,01	17.531
7	399.182,811 475.524,409	8	399.188,771 475.532,454	10.012
10	399.196,844 475.539,126	11	399.201,061 475.541,209	4.703
13	399.212,021 475.546,283	14	399.221,461 475.550,489	10.335
16	399.232,207 475.558,821	17	399.239,269 475.565,333	9.606
2	399.141,964 475.484,166	3	399.149,86 475.488,194	8.864
5	399.167,836 475.503,01	6	399.175,159 475.512,421	11.924
8	399.188,771 475.532,454	9	399.191,979 475.536,098	4.855
11	399.201,061 475.541,209	12	399.203,564 475.542,446	2.792
14	399.221,461 475.550,489	15	399.224,785 475.552,363	3.816
17	399.239,269 475.565,333	18	399.246,466 475.571,276	9.334
3	399.149,86 475.488,194	4	399.154,575 475.491,543	5.783
6	399.175,159 475.512,421	7	399.182,811 475.524,409	14.222
9	399.191,979 475.536,098	10	399.196,844 475.539,126	5.73
12	399.203,564 475.542,446	13	399.212,021 475.546,283	9.287
15	399.224,785 475.552,363	16	399.232,207 475.558,821	9.838
18	399.246,466 475.571,276	19	399.252,461 475.576,337	7.846

Punct început	X / Y	Punct sfârșit	X / Y	Lungime segment	Punct început	X / Y	Punct sfârșit	X / Y	Lungime segment	Punct început	X / Y	Punct sfârșit	X / Y	Lungime segment
19	399.252,461 475.576,337	20	399.257,454 475.579,792	6.072	20	399.257,454 475.579,792	21	399.264,62 475.584,287	8.459	21	399.264,62 475.584,287	22	399.272,112 475.589,465	9.107
22	399.272,112 475.589,465	23	399.281,821 475.597,43	12.558	23	399.281,821 475.597,43	24	399.288,103 475.603,225	8.547	24	399.288,103 475.603,225	25	399.297,301 475.614,64	14.66
25	399.297,301 475.614,64	26	399.301,809 475.619,844	6.885	26	399.301,809 475.619,844	27	399.304,414 475.622,609	3.799	27	399.304,414 475.622,609	28	399.305,706 475.623,98	1.884
28	399.305,706 475.623,98	29	399.310,452 475.628,802	6.766	29	399.310,452 475.628,802	30	399.316,159 475.635,395	8.72	30	399.316,159 475.635,395	31	399.319,317 475.640,089	5.657
31	399.319,317 475.640,089	32	399.325,254 475.649,82	11.399	32	399.325,254 475.649,82	33	399.331,392 475.660,763	12.547	33	399.331,392 475.660,763	34	399.336,071 475.668,403	8.959
34	399.336,071 475.668,403	35	399.340,848 475.675,688	8.712	35	399.340,848 475.675,688	36	399.343,815 475.680,022	5.252	36	399.343,815 475.680,022	37	399.347,338 475.683,776	5.148
37	399.347,338 475.683,776	38	399.353,065 475.688,65	7.52	38	399.353,065 475.688,65	39	399.358,036 475.692,842	6.503	39	399.358,036 475.692,842	40	399.361,436 475.695,31	4.201
40	399.361,436 475.695,31	41	399.365,303 475.698,612	5.085	41	399.365,303 475.698,612	42	399.370,053 475.703,058	6.506	42	399.370,053 475.703,058	43	399.375,18 475.705,435	5.651
43	399.375,18 475.705,435	44	399.377,706 475.706,589	2.777	44	399.377,706 475.706,589	45	399.383,599 475.707,709	5.998	45	399.383,599 475.707,709	46	399.388,658 475.708,67	5.149
46	399.388,658 475.708,67	47	399.404,781 475.712,231	16.512	47	399.404,781 475.712,231	48	399.414,788 475.714,807	10.333	48	399.414,788 475.714,807	49	399.422,194 475.715,886	7.484
49	399.422,194 475.715,886	50	399.430,628 475.716,831	8.487	50	399.430,628 475.716,831	51	399.439,398 475.718,332	8.898	51	399.439,398 475.718,332	52	399.445,237 475.719,266	5.913
52	399.445,237 475.719,266	53	399.448,491 475.719,635	3.275	53	399.448,491 475.719,635	54	399.458,503 475.719,17	10.023	54	399.458,503 475.719,17	55	399.469,932 475.719,014	11.43
55	399.469,932 475.719,014	56	399.476,787 475.719,259	6.859	56	399.476,787 475.719,259	57	399.483,272 475.720,837	6.674	57	399.483,272 475.720,837	58	399.488,562 475.723,068	5.741
58	399.488,562 475.723,068	59	399.492,987 475.725,61	5.103	59	399.492,987 475.725,61	60	399.494,759 475.726,628	2.044	60	399.494,759 475.726,628	61	399.498,372 475.727,639	3.752
61	399.498,372 475.727,639	62	399.502,473 475.728,444	4.179	62	399.502,473 475.728,444	63	399.507,009 475.728,298	4.538	63	399.507,009 475.728,298	64	399.511,344 475.727,679	4.379
64	399.511,344 475.727,679	65	399.515,674 475.727,246	4.352	65	399.515,674 475.727,246	66	399.520,174 475.727,62	4.516	66	399.520,174 475.727,62	67	399.524,57 475.728,999	4.607
67	399.524,57 475.728,999	68	399.531,98 475.733,217	8.526	68	399.531,98 475.733,217	69	399.537,878 475.736,912	6.96	69	399.537,878 475.736,912	70	399.542,519 475.739,585	5.356
70	399.542,519 475.739,585	71	399.546,745 475.742,255	4.999	71	399.546,745 475.742,255	72	399.550,431 475.742,978	3.756	72	399.550,431 475.742,978	73	399.553,882 475.743,821	3.552
73	399.553,882 475.743,821	74	399.558,185 475.744,274	4.327	74	399.558,185 475.744,274	75	399.583,517 475.746,619	25.44	75	399.583,517 475.746,619	76	399.614,612 475.750,464	31.332
76	399.614,612 475.750,464	77	399.626,895 475.753,531	12.66	77	399.626,895 475.753,531	78	399.636,706 475.757,737	10.675	78	399.636,706 475.757,737	79	399.644,104 475.762,907	9.025
79	399.644,104 475.762,907	80	399.650,868 475.769,165	9.215	80	399.650,868 475.769,165	81	399.656,452 475.774,118	7.464	81	399.656,452 475.774,118	82	399.660,992 475.776,899	5.324
82	399.660,992 475.776,899	83	399.668,5 475.782,291	9.244	83	399.668,5 475.782,291	84	399.677,691 475.789,257	11.533	84	399.677,691 475.789,257	85	399.683,699 475.792,772	6.961
85	399.683,699 475.792,772	86	399.691,084 475.796,975	8.497	86	399.691,084 475.796,975	87	399.698,593 475.804,38	10.546	87	399.698,593 475.804,38	88	399.704,525 475.811,111	8.972
88	399.704,525 475.811,111	89	399.708,165 475.814,701	5.113	89	399.708,165 475.814,701	90	399.714,84 475.820,538	8.867	90	399.714,84 475.820,538	91	399.720,192 475.825,144	7.061
91	399.720,192 475.825,144	92	399.733,85 475.836,372	17.681	92	399.733,85 475.836,372	93	399.739,323 475.840,614	6.924	93	399.739,323 475.840,614	94	399.737,18 475.844,014	4.019
94	399.737,18 475.844,014	95	399.731,354 475.839,499	7.371	95	399.731,354 475.839,499	96	399.717,617 475.828,205	17.784	96	399.717,617 475.828,205	97	399.712,219 475.823,559	7.122
97	399.712,219 475.823,559	98	399.705,442 475.817,633	9.003	98	399.705,442 475.817,633	99	399.701,616 475.813,861	5.373	99	399.701,616 475.813,861	100	399.695,685 475.807,13	8.971
100	399.695,685 475.807,13	101	399.688,649 475.800,192	9.881	101	399.688,649 475.800,192	102	399.681,7 475.796,237	7.996	102	399.681,7 475.796,237	103	399.675,465 475.792,589	7.224
103	399.675,465 475.792,589	104	399.666,125 475.785,51	11.72	104	399.666,125 475.785,51	105	399.658,778 475.780,234	9.045	105	399.658,778 475.780,234	106	399.654,061 475.777,344	5.532
106	399.654,061 475.777,344	107	399.648,213 475.772,157	7.817	107	399.648,213 475.772,157	108	399.641,588 475.766,029	9.025	108	399.641,588 475.766,029	109	399.634,752 475.761,251	8.34
109	399.634,752 475.761,251	110	399.625,614 475.757,334	9.942	110	399.625,614 475.757,334	111	399.616,25 475.754,996	9.651	111	399.616,25 475.754,996	112	399.613,879 475.754,404	2.444
112	399.613,879 475.754,404	113	399.583,026 475.750,589	31.088	113	399.583,026 475.750,589	114	399.580,83 475.750,386	2.205	114	399.580,83 475.750,386	115	399.568,013 475.749,2	12.872
115	399.568,013 475.749,2	116	399.557,817 475.748,256	10.24	116	399.557,817 475.748,256	117	399.553,195 475.747,771	4.647	117	399.553,195 475.747,771	118	399.549,571 475.746,885	3.731

Punct început	X / Y	Punct sfârșit	X / Y	Lungime segment	Punct început	X / Y	Punct sfârșit	X / Y	Lungime segment	Punct început	X / Y	Punct sfârșit	X / Y	Lungime segment
118	399.549,571 475.746,885	119	399.545,241 475.746,037	4.412	119	399.545,241 475.746,037	120	399.540,452 475.743,01	5.665	120	399.540,452 475.743,01	121	399.535,818 475.740,341	5.348
121	399.535,818 475.740,341	122	399.529,928 475.736,652	6.95	122	399.529,928 475.736,652	123	399.522,964 475.732,687	8.014	123	399.522,964 475.732,687	124	399.519,401 475.731,57	3.734
124	399.519,401 475.731,57	125	399.516,28 475.731,31	3.132	125	399.516,28 475.731,31	126	399.515,707 475.731,262	0.575	126	399.515,707 475.731,262	127	399.511,826 475.731,65	3.9
127	399.511,826 475.731,65	128	399.507,357 475.732,288	4.514	128	399.507,357 475.732,288	129	399.502,148 475.732,456	5.212	129	399.502,148 475.732,456	130	399.497,446 475.731,533	4.792
130	399.497,446 475.731,533	131	399.493,2 475.730,345	4.409	131	399.493,2 475.730,345	132	399.490,995 475.729,079	2.543	132	399.490,995 475.729,079	133	399.488,458 475.727,622	2.926
133	399.488,458 475.727,622	134	399.486,783 475.726,659	1.932	134	399.486,783 475.726,659	135	399.482,013 475.724,648	5.177	135	399.482,013 475.724,648	136	399.476,237 475.723,242	5.945
136	399.476,237 475.723,242	137	399.469,888 475.723,015	6.353	137	399.469,888 475.723,015	138	399.458,623 475.723,168	11.266	138	399.458,623 475.723,168	139	399.448,358 475.723,646	10.276
139	399.448,358 475.723,646	140	399.444,695 475.723,23	3.687	140	399.444,695 475.723,23	141	399.438,745 475.722,278	6.026	141	399.438,745 475.722,278	142	399.430,067 475.720,794	8.804
142	399.430,067 475.720,794	143	399.421,682 475.719,854	8.438	143	399.421,682 475.719,854	144	399.413,998 475.718,734	7.765	144	399.413,998 475.718,734	145	399.403,851 475.716,122	10.478
145	399.403,851 475.716,122	146	399.387,853 475.712,588	16.384	146	399.387,853 475.712,588	147	399.382,853 475.711,638	5.089	147	399.382,853 475.711,638	148	399.382,425 475.711,557	0.436
148	399.382,425 475.711,557	149	399.376,484 475.710,428	6.047	149	399.376,484 475.710,428	150	399.373,508 475.709,068	3.272	150	399.373,508 475.709,068	151	399.367,789 475.706,417	6.304
151	399.367,789 475.706,417	152	399.362,636 475.701,594	7.058	152	399.362,636 475.701,594	153	399.358,958 475.698,455	4.835	153	399.358,958 475.698,455	154	399.355,568 475.695,993	4.19
154	399.355,568 475.695,993	155	399.350,479 475.691,702	6.657	155	399.350,479 475.691,702	156	399.344,574 475.686,677	7.754	156	399.344,574 475.686,677	157	399.340,688 475.682,535	5.68
157	399.340,688 475.682,535	158	399.337,524 475.677,914	5.6	158	399.337,524 475.677,914	159	399.332,692 475.670,544	8.813	159	399.332,692 475.670,544	160	399.327,941 475.662,787	9.096
160	399.327,941 475.662,787	161	399.321,801 475.651,841	12.55	161	399.321,801 475.651,841	162	399.315,948 475.642,248	11.238	162	399.315,948 475.642,248	163	399.312,976 475.637,829	5.325
163	399.312,976 475.637,829	164	399.307,511 475.631,517	8.349	164	399.307,511 475.631,517	165	399.302,825 475.626,755	6.681	165	399.302,825 475.626,755	166	399.298,84 475.622,526	5.811
166	399.298,84 475.622,526	167	399.294,231 475.617,205	7.04	167	399.294,231 475.617,205	168	399.285,174 475.605,965	14.435	168	399.285,174 475.605,965	169	399.279,194 475.600,449	8.136
169	399.279,194 475.600,449	170	399.269,703 475.592,662	12.277	170	399.269,703 475.592,662	171	399.262,419 475.587,628	8.854	171	399.262,419 475.587,628	172	399.255,252 475.583,133	8.46
172	399.255,252 475.583,133	173	399.250,027 475.579,517	6.354	173	399.250,027 475.579,517	174	399.243,902 475.574,346	8.016	174	399.243,902 475.574,346	175	399.236,638 475.568,348	9.42
175	399.236,638 475.568,348	176	399.229,538 475.561,8	9.658	176	399.229,538 475.561,8	177	399.222,466 475.555,648	9.373	177	399.222,466 475.555,648	178	399.219,661 475.554,066	3.22
178	399.219,661 475.554,066	179	399.210,38 475.549,931	10.16	179	399.210,38 475.549,931	180	399.201,852 475.546,061	9.365	180	399.201,852 475.546,061	181	399.198,07 475.544,193	4.218
181	399.198,07 475.544,193	182	399.194,897 475.542,626	3.539	182	399.194,897 475.542,626	183	399.189,366 475.539,183	6.515	183	399.189,366 475.539,183	184	399.185,657 475.534,971	5.612
184	399.185,657 475.534,971	185	399.179,514 475.526,678	10.32	185	399.179,514 475.526,678	186	399.171,888 475.514,731	14.173	186	399.171,888 475.514,731	187	399.164,908 475.505,76	11.367
187	399.164,908 475.505,76	188	399.153,549 475.495,72	15.16	188	399.153,549 475.495,72	189	399.147,782 475.491,624	7.074	189	399.147,782 475.491,624	190	399.140,587 475.487,954	8.077
190	399.140,587 475.487,954	191	399.137,14 475.487,16	3.537	191	399.137,14 475.487,16	1	399.137,14 475.483,06	4.1					

\*\* Lungimile segmentelor sunt determinate în planul de proiecție Stereo 70 și sunt rotunjite la 1 milimetru.

\*\*\* Distanța dintre puncte este formată din segmente cumulate ce sunt mai mici decât valoarea 1 milimetru.

**DATE DESPRE IMOBILUL NR. 12963**

Oficiul de Cadastru și Publicitate Imobiliară SIBIU  
 Biroul de Cadastru și Publicitate Imobiliară Saliste

**A. Partea I. Descrierea imobilului**

TEREN Extravilan

Adresa: Jud. Sibiu

Nr. Crt	Nr cadastral Nr. topografic	Suprafața* (mp)	Observații / Referințe
A1		2.112	Sector cadastral:28 Teren neimprejmuit;

**B. Partea II. Proprietari și acte**

Inscrieri privitoare la dreptul de proprietate și alte drepturi reale	Referințe
/	
Act Normativ nr. 7, din 13/03/1996 emis de PARLAMENTUL ROMÂNIEI;	
B1	Inscrierea provizorie, drept de PROPRIETATE, dobandit prin Lege, cota actuala 1/1, cota initiala 1/1
	1) <b>COMUNA JINA</b> , CIF:0000000000000, PROPRIETAR NEIDENTIFICAT

**C. Partea III. SARCINI .**

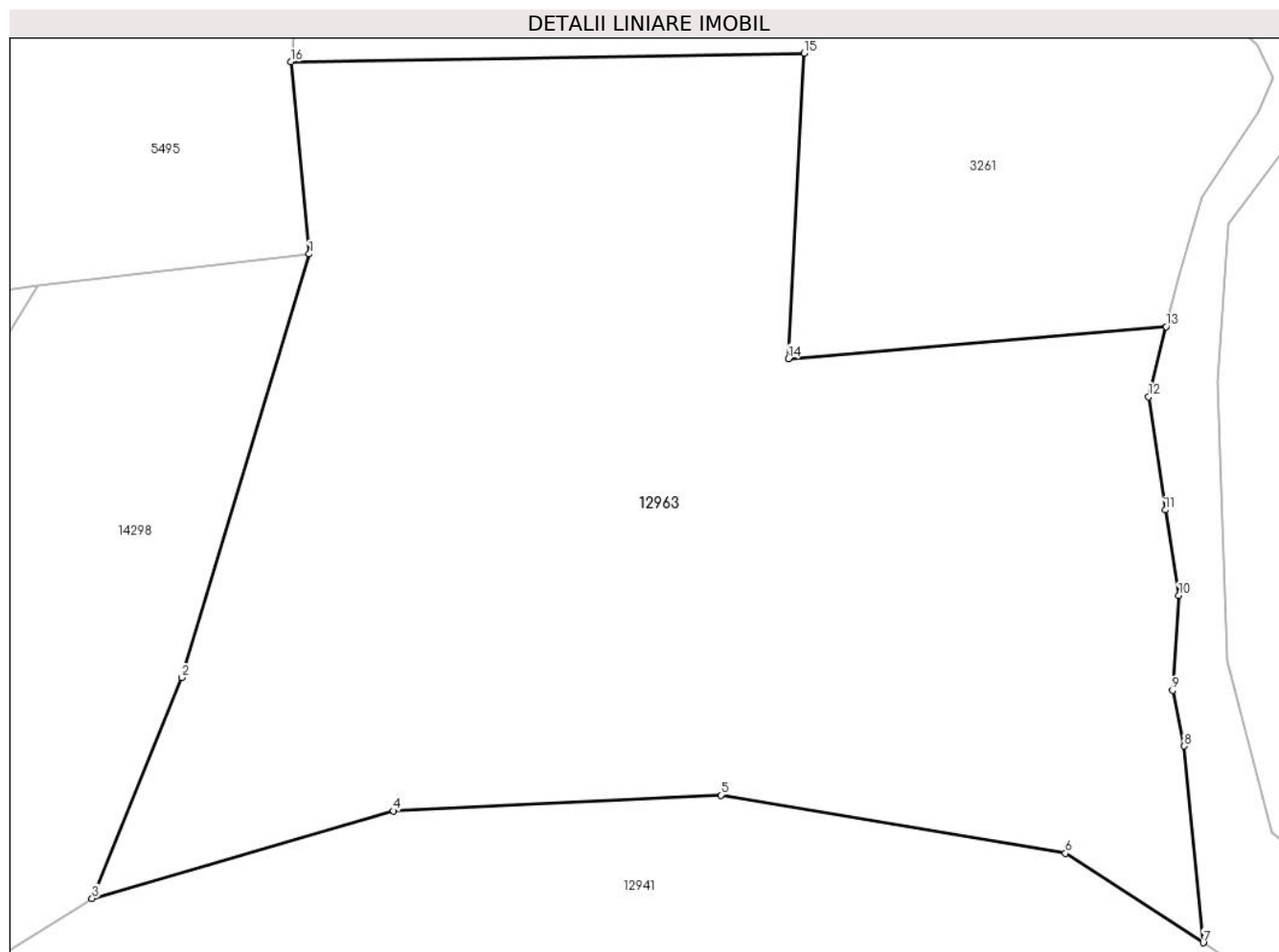
Inscrieri privind dezmembramintele dreptului de proprietate, drepturi reale de garanție și sarcini	Referințe
NU SUNT	

## Anexa Nr. 1 La Partea I

## Teren

Nr cadastral	Suprafața (mp)*	Observații / Referințe
	2.112	

\* Suprafața este determinată în planul de proiecție Stereo 70.



## Date referitoare la teren

Crt	Categorie folosință	Intravilan	Suprafața (mp)	Tarla	Parcelă	Nr. topo	Observații / Referințe
1	fânețe (F) - fânețe împădurite	NU	2.112	20	1250/1/7	-	

## Lungime Segmente

1) Valorile lungimilor segmentelor sunt obținute din proiecție în plan.

Punct început	X / Y	Punct sfârșit	X / Y	Lungime segment (** (m)
1	399.976,974 474.906,708	2	399.969,517 474.881,914	25.891
2	399.969,517 474.881,914	3	399.964,266 474.868,998	13.943
3	399.964,266 474.868,998	4	399.981,901 474.874,109	18.361
4	399.981,901 474.874,109	5	400.001,081 474.875,039	19.203



Punct început	X / Y	Punct sfârșit	X / Y	Lungime segment (** (m)
5	400.001,081 474.875,039	6	400.021,272 474.871,638	20.475
6	400.021,272 474.871,638	7	400.029,337 474.866,395	9.619
7	400.029,337 474.866,395	8	400.028,204 474.877,909	11.57
8	400.028,204 474.877,909	9	400.027,539 474.881,167	3.325
9	400.027,539 474.881,167	10	400.027,902 474.886,717	5.562
10	400.027,902 474.886,717	11	400.027,117 474.891,724	5.068
11	400.027,117 474.891,724	12	400.026,151 474.898,36	6.706
12	400.026,151 474.898,36	13	400.027,167 474.902,458	4.222
13	400.027,167 474.902,458	14	400.005,041 474.900,588	22.205
14	400.005,041 474.900,588	15	400.005,956 474.918,457	17.892
15	400.005,956 474.918,457	16	399.975,904 474.917,954	30.056
16	399.975,904 474.917,954	1	399.976,974 474.906,708	11.297

\*\* Lungimile segmentelor sunt determinate în planul de proiecție Stereo 70 și sunt rotunjite la 1 milimetru.

\*\*\* Distanța dintre puncte este formată din segmente cumulate ce sunt mai mici decât valoarea 1 milimetru.



**DATE DESPRE IMOBILUL NR. 12964**

Oficiul de Cadastru și Publicitate Imobiliară SIBIU  
Biroul de Cadastru și Publicitate Imobiliară Saliste

**A. Partea I. Descrierea imobilului**

TEREN Extravilan

Adresa: Jud. Sibiu

Nr. Crt	Nr cadastral Nr. topografic	Suprafața* (mp)	Observații / Referințe
A1	101188	100	Sector cadastral:28 Teren neimprejmuit;

**B. Partea II. Proprietari și acte**

Inscrieri privitoare la dreptul de proprietate și alte drepturi reale		Referințe
<b>12624 / 15/11/2012</b>		
Act Administrativ nr. 1378, din 07/03/2011 emis de CJPSDPAT SIBIU (( anexa 25); documentatie cadastrala receptionata de catre OCPI Sibiu in dosar nr. 11211/2012);		
B2	Intabulare, drept de PROPRIETATE, in conditiile Legii.1/2000 si Legii nr. 247/2005, dobandit prin Lege, cota actuala 1/1, cota initiala 1/1 1) <b>COMUNA JINA</b> , CIF:4480130	A1

**C. Partea III. SARCINI .**

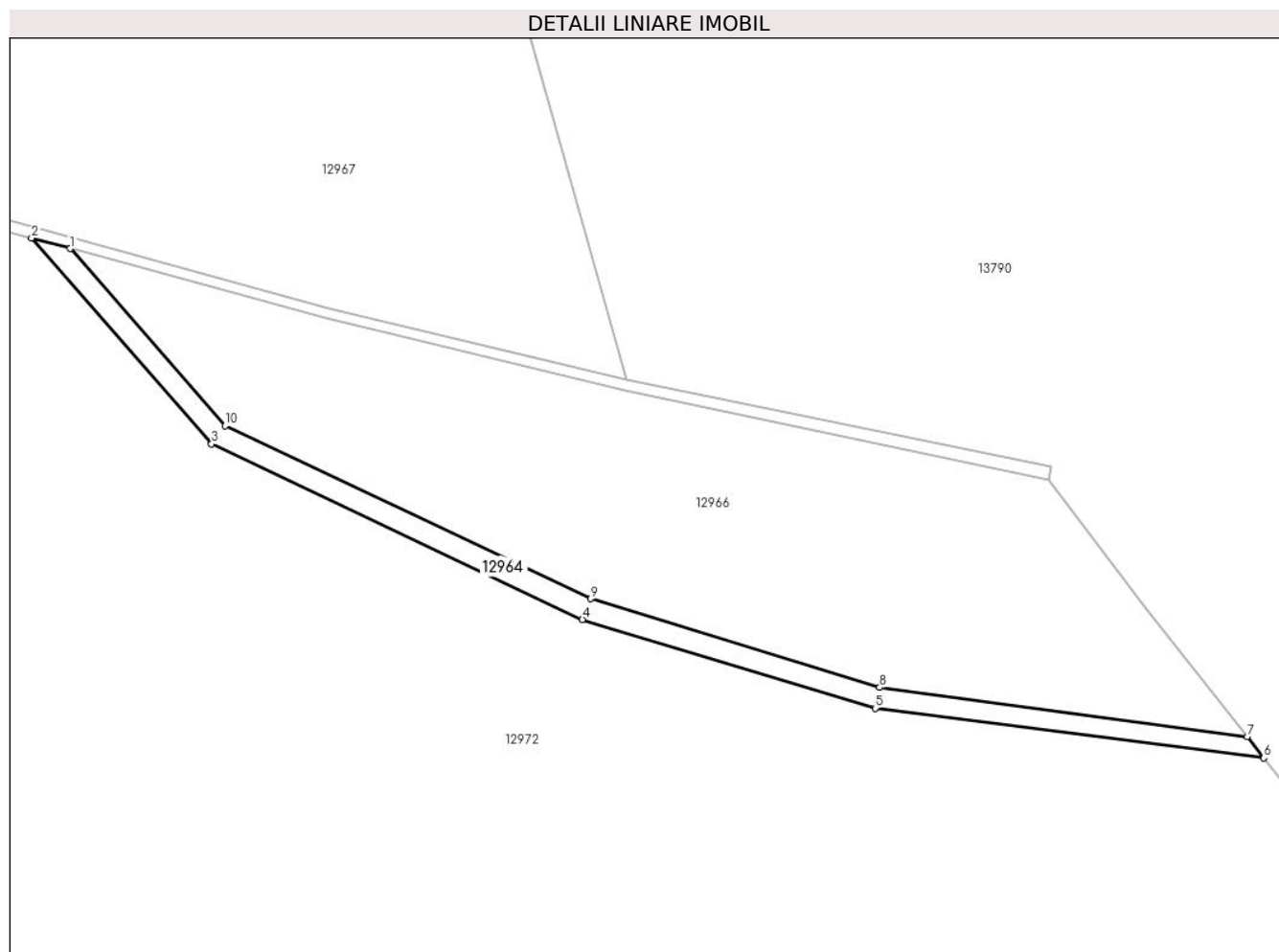
Inscrieri privind dezmembramintele dreptului de proprietate, drepturi reale de garanție și sarcini	Referințe
NU SUNT	

## Anexa Nr. 1 La Partea I

## Teren

Nr cadastral	Suprafața (mp)*	Observații / Referințe
101188	100	

\* Suprafața este determinată în planul de proiecție Stereo 70.



## Date referitoare la teren

Crt	Categorie folosință	Intravilan	Suprafața (mp)	Tarla	Parcelă	Nr. topo	Observații / Referințe
1	ape curgătoare	NU	100	20	1260	-	ape curgătoare

## Lungime Segmente

1) Valorile lungimilor segmentelor sunt obținute din proiecție în plan.

Punct început	X / Y	Punct sfârșit	X / Y	Lungime segment (** (m)
1	400.132,882 474.873,605	2	400.130,618 474.874,219	2.346
2	400.130,618 474.874,219	3	400.141,18 474.862,146	16.041
3	400.141,18 474.862,146	4	400.162,94 474.851,863	24.067
4	400.162,94 474.851,863	5	400.180,105 474.846,653	17.938
5	400.180,105 474.846,653	6	400.202,905 474.843,739	22.985

Punct început	X / Y	Punct sfârșit	X / Y	Lungime segment (** (m)
6	400.202,905 474.843,739	7	400.201,934 474.844,997	1.589
7	400.201,934 474.844,997	8	400.180,373 474.847,872	21.752
8	400.180,373 474.847,872	9	400.163,411 474.853,078	17.743
9	400.163,411 474.853,078	10	400.141,98 474.863,206	23.704
10	400.141,98 474.863,206	1	400.132,882 474.873,605	13.817

\*\* Lungimile segmentelor sunt determinate în planul de proiecție Stereo 70 și sunt rotunjite la 1 milimetru.

\*\*\* Distanța dintre puncte este formată din segmente cumulate ce sunt mai mici decât valoarea 1 milimetru.



**DATE DESPRE IMOBILUL NR. 12965**

Oficiul de Cadastru și Publicitate Imobiliară SIBIU  
 Biroul de Cadastru și Publicitate Imobiliară Saliste

**A. Partea I. Descrierea imobilului**

TEREN Extravilan

Adresa: Jud. Sibiu

Nr. Crt	Nr cadastral Nr. topografic	Suprafața* (mp)	Observații / Referințe
A1	101187	100	Sector cadastral:28 Teren neimprejmuit;

**B. Partea II. Proprietari și acte**

Inscrieri privitoare la dreptul de proprietate și alte drepturi reale		Referințe
<b>12595 / 14/11/2012</b>		
Act Administrativ nr. 1378, din 07/03/2011 emis de CJPSDPAT SIBIU (( anexa 25); documentatia cadastrala receptionata de OCPI Sibiu in dosar nr.11211/2012);		
B2	Intabulare, drept de PROPRIETATE, in conditiile Legii nr.1/2000 si Legii nr.247/2005, dobandit prin Lege, cota actuala 1/1, cota initiala 1/1 1) <b>COMUNA JINA</b> , CIF:4480130	A1

**C. Partea III. SARCINI .**

Inscrieri privind dezmembramintele dreptului de proprietate, drepturi reale de garanție și sarcini	Referințe
NU SUNT	

## Anexa Nr. 1 La Partea I

## Teren

Nr cadastral	Suprafața (mp)*	Observații / Referințe
101187	100	

\* Suprafața este determinată în planul de proiecție Stereo 70.

## DETALII LINIARE IMOBIL



## Date referitoare la teren

Crt	Categorie folosință	Intravilan	Suprafața (mp)	Tarla	Parcelă	Nr. topo	Observații / Referințe
1	ape curgătoare	NU	100	20	1258	-	apa curgătoare

## Lungime Segmente

1) Valorile lungimilor segmentelor sunt obținute din proiecție în plan.

Punct început	X / Y	Punct sfârșit	X / Y	Lungime segment (** (m)
1	400.165,549 474.865,896	2	400.148,042 474.870,117	18.009
2	400.148,042 474.870,117	3	400.127,338 474.875,758	21.459
3	400.127,338 474.875,758	4	400.097,709 474.877,191	29.664
4	400.097,709 474.877,191	5	400.072,912 474.876,387	24.81
5	400.072,912 474.876,387	6	400.038,137 474.868,96	35.559



Punct început	X / Y	Punct sfârșit	X / Y	Lungime segment (** (m)
6	400.038,137 474.868,96	7	400.038,182 474.868,923	0.058
7	400.038,182 474.868,923	8	400.038,775 474.868,436	0.767
8	400.038,775 474.868,436	9	400.072,986 474.875,758	34.986
9	400.072,986 474.875,758	10	400.097,703 474.876,555	24.73
10	400.097,703 474.876,555	11	400.108,92 474.876,016	11.23
11	400.108,92 474.876,016	12	400.127,241 474.875,135	18.342
12	400.127,241 474.875,135	13	400.130,618 474.874,219	3.499
13	400.130,618 474.874,219	14	400.132,882 474.873,605	2.346
14	400.132,882 474.873,605	15	400.147,892 474.869,536	15.552
15	400.147,892 474.869,536	16	400.165,42 474.865,257	18.043
16	400.165,42 474.865,257	17	400.190,298 474.860,075	25.412
17	400.190,298 474.860,075	18	400.190,46 474.860,851	0.793
18	400.190,46 474.860,851	1	400.165,549 474.865,896	25.417

\*\* Lungimile segmentelor sunt determinate în planul de proiecție Stereo 70 și sunt rotunjite la 1 milimetru.

\*\*\* Distanța dintre puncte este formată din segmente cumulate ce sunt mai mici decât valoarea 1 milimetru.



**DATE DESPRE IMOBILUL NR. 12966**

Oficiul de Cadastru și Publicitate Imobiliară SIBIU  
Biroul de Cadastru și Publicitate Imobiliară Saliste

**A. Partea I. Descrierea imobilului**

TEREN Extravilan

Adresa: Jud. Sibiu

Nr. Crt	Nr cadastral Nr. topografic	Suprafața* (mp)	Observații / Referințe
A1	101189	Din acte: 700 Masurata: 699	Sector cadastral:28 Teren neimprijmuit;

**B. Partea II. Proprietari și acte**

Inscrieri privitoare la dreptul de proprietate și alte drepturi reale	Referințe
<b>12626 / 15/11/2012</b>	
Act Administrativ nr. 1378, din 07/03/2011 emis de CJPSDPAT SIBIU ((anexa 25), documentatia cadastrala receptionata de OCPI Sibiu in dosar nr.11211/2012);	
B2	A1
Intabulare, drept de PROPRIETATE, in conditiile Legii nr.1/2000 si Legii nr.247/2005, dobandit prin Lege, cota actuala 1/1, cota initiala 1/1 1) <b>COMUNA JINA</b> , CIF:4480130	

**C. Partea III. SARCINI .**

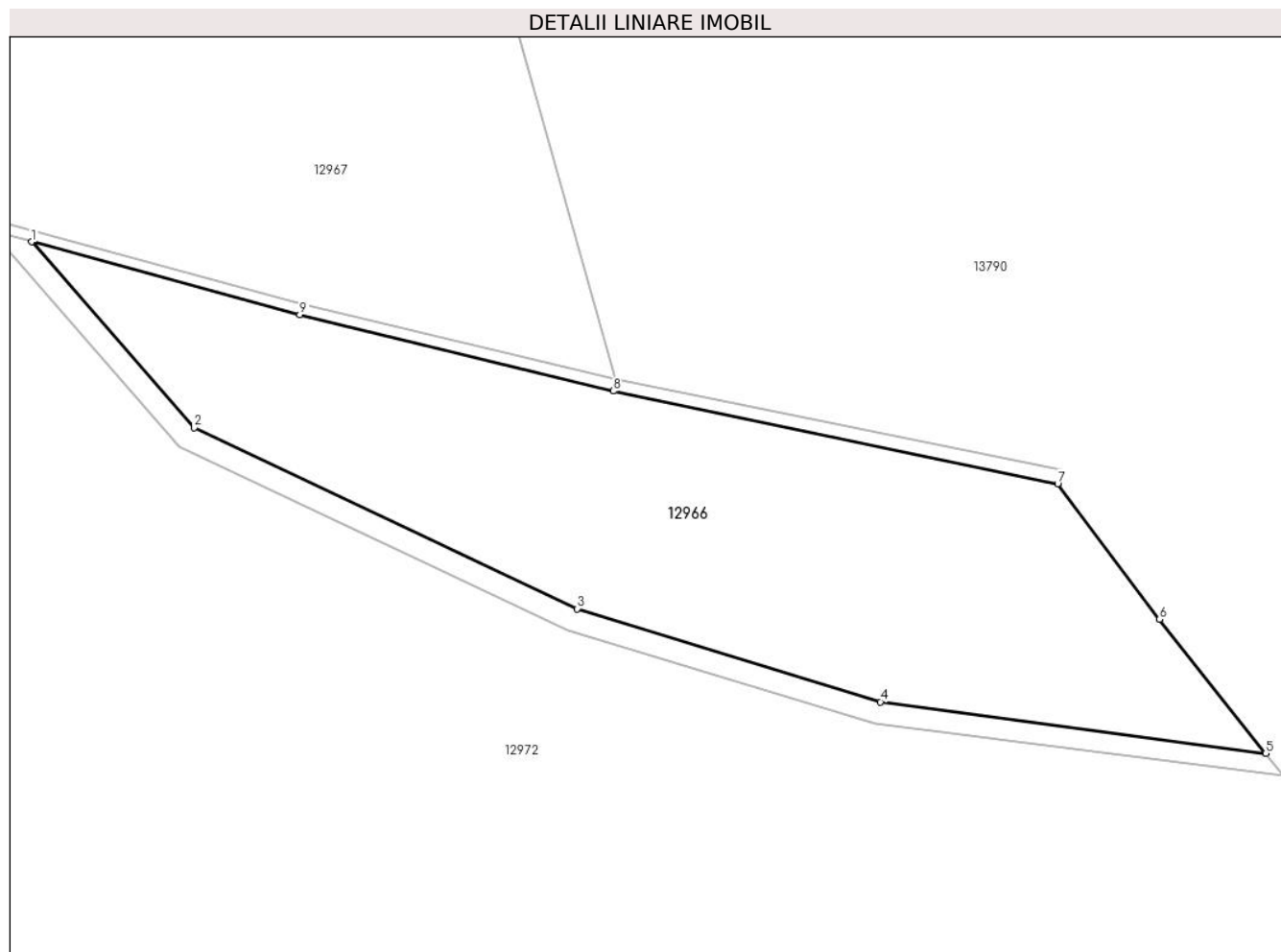
Inscrieri privind dezmembramintele dreptului de proprietate, drepturi reale de garanție și sarcini	Referințe
NU SUNT	

## Anexa Nr. 1 La Partea I

## Teren

Nr cadastral	Suprafața (mp)*	Observații / Referințe
101189	Din acte: 700 Masurata: 699	

\* Suprafața este determinată în planul de proiecție Stereo 70.



## Date referitoare la teren

Crt	Categorie folosință	Intra vilan	Suprafața (mp)	Tarla	Parcelă	Nr. topo	Observații / Referințe
1	padure	NU	699	20	1259	-	UP3 UA209%

## Lungime Segmente

1) Valorile lungimilor segmentelor sunt obținute din proiecție în plan.

Punct început	X / Y	Punct sfârșit	X / Y	Lungime segment (** (m)
1	400.132,882 474.873,605	2	400.141,98 474.863,206	13.817
2	400.141,98 474.863,206	3	400.163,411 474.853,078	23.704
3	400.163,411 474.853,078	4	400.180,373 474.847,872	17.743
4	400.180,373 474.847,872	5	400.201,934 474.844,997	21.752
5	400.201,934 474.844,997	6	400.195,99 474.852,49	9.564

Punct început	X / Y	Punct sfârșit	X / Y	Lungime segment (** (m)
6	400.195,99 474.852,49	7	400.190,298 474.860,075	9.483
7	400.190,298 474.860,075	8	400.165,42 474.865,257	25.412
8	400.165,42 474.865,257	9	400.147,892 474.869,536	18.043
9	400.147,892 474.869,536	1	400.132,882 474.873,605	15.552

\*\* Lungimile segmentelor sunt determinate în planul de proiecție Stereo 70 și sunt rotunjite la 1 milimetru.

\*\*\* Distanța dintre puncte este formată din segmente cumulate ce sunt mai mici decât valoarea 1 milimetru.



**DATE DESPRE IMOBILUL NR. 12967**

Oficiul de Cadastru și Publicitate Imobiliară SIBIU  
Biroul de Cadastru și Publicitate Imobiliară Saliste

**A. Partea I. Descrierea imobilului**

TEREN Extravilan

Adresa: Jud. Sibiu

Nr. Crt	Nr cadastral Nr. topografic	Suprafața* (mp)	Observații / Referințe
A1	101184	Din acte: 62.000 Masurata: 61.987	Sector cadastral:28 Teren neimprejmuit;

**B. Partea II. Proprietari și acte**

Inscrieri privitoare la dreptul de proprietate și alte drepturi reale	Referințe
<b>12592 / 14/11/2012</b>	
Act Administrativ nr. 1378, din 07/03/2011 emis de CJPSDPAT SIBIU (( anexa 25), documentatia cadastrala receptionata de OCPI Sibiu in dosar nr.11211/2012);	
B2	A1
Intabulare, drept de PROPRIETATE, in conditiile Legii nr.1/2000 si Legii nr.247/2005, dobandit prin Lege, cota actuala 1/1, cota initiala 1/1 1) <b>COMUNA JINA</b> , CIF:4480130	

**C. Partea III. SARCINI .**

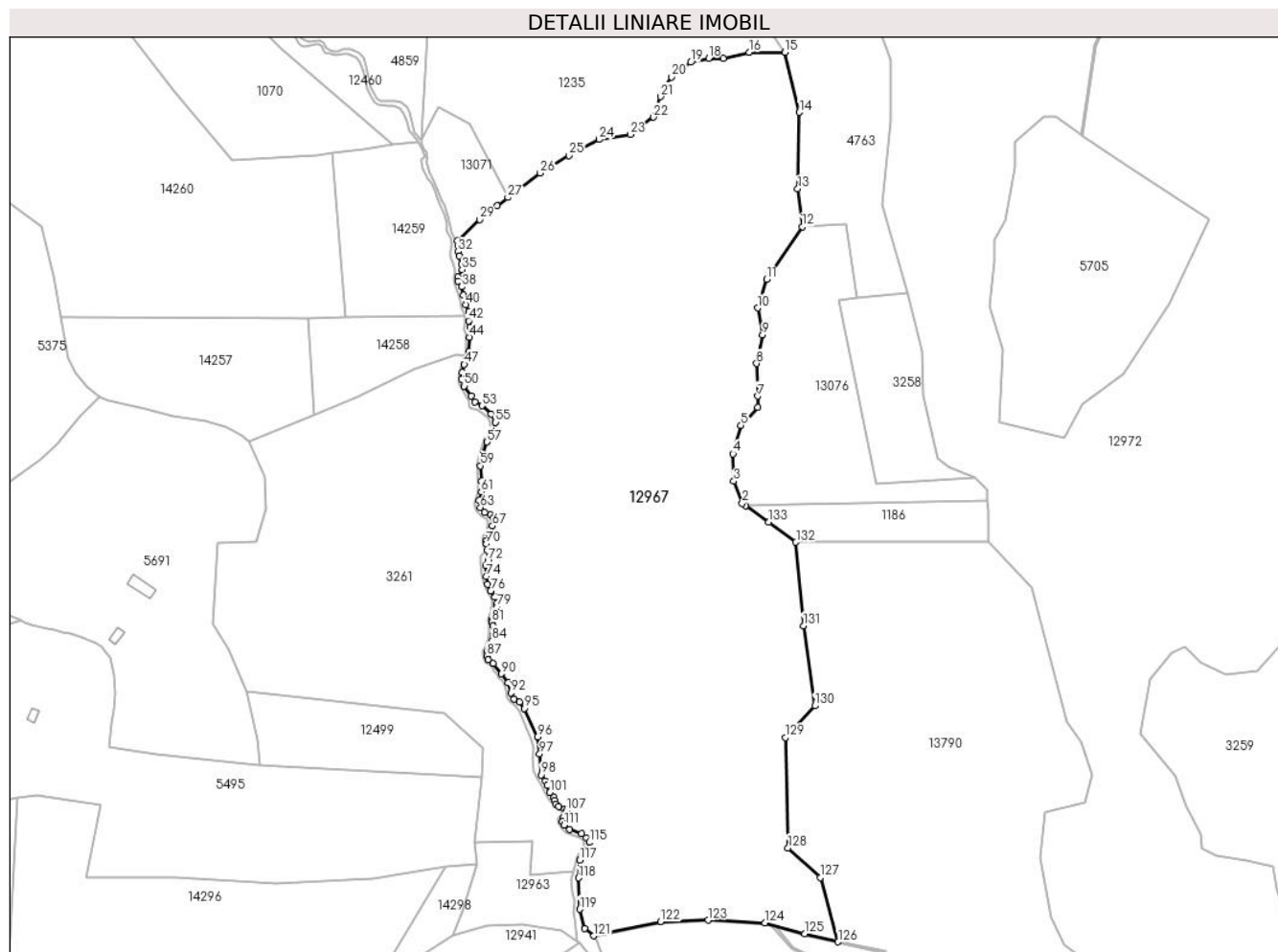
Inscrieri privind dezmembramintele dreptului de proprietate, drepturi reale de garanție și sarcini	Referințe
NU SUNT	

## Anexa Nr. 1 La Partea I

## Teren

Nr cadastral	Suprafața (mp)*	Observații / Referințe
101184	Din acte: 62.000 Masurata: 61.987	

\* Suprafața este determinată în planul de proiecție Stereo 70.



## Date referitoare la teren

Crt	Categorie folosință	Intravilan	Suprafața (mp)	Tarla	Parcelă	Nr. topo	Observații / Referințe
1	padure	NU	61.987	20	1268	-	UP3 UA209%

## Lungime Segmente

1) Valorile lungimilor segmentelor sunt obținute din proiecție în plan.

Punct început	X / Y	Punct sfârșit	X / Y	Lungime segment
1	400.117,163 475.093,251	2	400.115,483 475.094,435	2.055
4	400.110,727 475.120,22	5	400.114,856 475.135,021	15.366
7	400.123,565 475.150,39	8	400.123,004 475.167,331	16.95
10	400.123,517 475.196,303	11	400.128,382 475.211,228	15.698
13	400.144,447 475.258,398	14	400.145,24 475.298,311	39.921
2	400.115,483 475.094,435	3	400.111,11 475.106,004	12.368
5	400.114,856 475.135,021	6	400.123,582 475.144,478	12.868
8	400.123,004 475.167,331	9	400.126,121 475.182,345	15.334
11	400.128,382 475.211,228	12	400.146,812 475.238,721	33.099
14	400.145,24 475.298,311	15	400.137,817 475.329,621	32.178
3	400.111,11 475.106,004	4	400.110,727 475.120,22	14.221
6	400.123,582 475.144,478	7	400.123,565 475.150,39	5.912
9	400.126,121 475.182,345	10	400.123,517 475.196,303	14.199
12	400.146,812 475.238,721	13	400.144,447 475.258,398	19.819
15	400.137,817 475.329,621	16	400.119,112 475.329,515	18.705



Punct început	X / Y	Punct sfârșit	X / Y	Lungime segment	Punct început	X / Y	Punct sfârșit	X / Y	Lungime segment	Punct început	X / Y	Punct sfârșit	X / Y	Lungime segment
16	400.119,112 475.329,515	17	400.105,582 475.326,467	13.869	17	400.105,582 475.326,467	18	400.097,96 475.326,467	7.622	18	400.097,96 475.326,467	19	400.088,623 475.324,372	9.569
19	400.088,623 475.324,372	20	400.078,713 475.316,753	12.5	20	400.078,713 475.316,753	21	400.072,806 475.306,468	11.861	21	400.072,806 475.306,468	22	400.069,185 475.295,801	11.265
22	400.069,185 475.295,801	23	400.057,134 475.286,735	15.08	23	400.057,134 475.286,735	24	400.040,73 475.284,09	16.616	24	400.040,73 475.284,09	25	400.025,104 475.275,709	17.732
25	400.025,104 475.275,709	26	400.010,05 475.266,566	17.613	26	400.010,05 475.266,566	27	399.993,278 475.253,922	21.004	27	399.993,278 475.253,922	28	399.987,564 475.249,614	7.156
28	399.987,564 475.249,614	29	399.978,608 475.242,376	11.515	29	399.978,608 475.242,376	30	399.966,801 475.231,431	16.1	30	399.966,801 475.231,431	31	399.967,145 475.228,742	2.711
31	399.967,145 475.228,742	32	399.967,18 475.225,707	3.035	32	399.967,18 475.225,707	33	399.967,94 475.223,35	2.476	33	399.967,94 475.223,35	34	399.969,183 475.219,108	4.42
34	399.969,183 475.219,108	35	399.969,425 475.216,299	2.819	35	399.969,425 475.216,299	36	399.967,355 475.212,505	4.322	36	399.967,355 475.212,505	37	399.967,182 475.210,402	2.11
37	399.967,182 475.210,402	38	399.969,218 475.207,402	3.626	38	399.969,218 475.207,402	39	399.970,152 475.203,179	4.325	39	399.970,152 475.203,179	40	399.971,256 475.198,145	5.154
40	399.971,256 475.198,145	41	399.972,74 475.194,352	4.073	41	399.972,74 475.194,352	42	399.972,74 475.189,609	4.743	42	399.972,74 475.189,609	43	399.973,602 475.186,298	3.421
43	399.973,602 475.186,298	44	399.973,119 475.181,057	5.263	44	399.973,119 475.181,057	45	399.972,947 475.173,419	7.64	45	399.972,947 475.173,419	46	399.971,808 475.170,281	3.338
46	399.971,808 475.170,281	47	399.970,497 475.166,901	3.625	47	399.970,497 475.166,901	48	399.969,462 475.162,798	4.232	48	399.969,462 475.162,798	49	399.969,254 475.159,331	3.473
49	399.969,254 475.159,331	50	399.970,427 475.155,607	3.904	50	399.970,427 475.155,607	51	399.974,05 475.150,4	6.343	51	399.974,05 475.150,4	52	399.976,139 475.147,286	3.75
52	399.976,139 475.147,286	53	399.979,752 475.145,322	4.112	53	399.979,752 475.145,322	54	399.984,488 475.141,116	6.334	54	399.984,488 475.141,116	55	399.986,8 475.136,719	4.968
55	399.986,8 475.136,719	56	399.986,631 475.132,019	4.703	56	399.986,631 475.132,019	57	399.982,457 475.126,495	6.924	57	399.982,457 475.126,495	58	399.980,314 475.120,182	6.667
58	399.980,314 475.120,182	59	399.979,016 475.114,094	6.225	59	399.979,016 475.114,094	60	399.979,637 475.106,034	8.084	60	399.979,637 475.106,034	61	399.979,355 475.100,509	5.532
61	399.979,355 475.100,509	62	399.978,351 475.095,957	4.661	62	399.978,351 475.095,957	63	399.978,951 475.092,319	3.687	63	399.978,951 475.092,319	64	399.981,178 475.089,812	3.353
64	399.981,178 475.089,812	65	399.984,12 475.088,474	3.232	65	399.984,12 475.088,474	66	399.985,423 475.086,549	2.325	66	399.985,423 475.086,549	67	399.985,14 475.082,754	3.806
67	399.985,14 475.082,754	68	399.983,78 475.077,204	5.714	68	399.983,78 475.077,204	69	399.981,739 475.074,825	3.135	69	399.981,739 475.074,825	70	399.981,912 475.073,386	1.449
70	399.981,912 475.073,386	71	399.982,799 475.069,766	3.727	71	399.982,799 475.069,766	72	399.982,825 475.064,631	5.135	72	399.982,825 475.064,631	73	399.981,576 475.061,906	2.998
73	399.981,576 475.061,906	74	399.981,86 475.056,342	5.571	74	399.981,86 475.056,342	75	399.982,527 475.052,253	4.143	75	399.982,527 475.052,253	76	399.984,235 475.048,803	3.85
76	399.984,235 475.048,803	77	399.986,561 475.045,67	3.902	77	399.986,561 475.045,67	78	399.987,774 475.042,39	3.497	78	399.987,774 475.042,39	79	399.987,345 475.040,465	1.972
79	399.987,345 475.040,465	80	399.985,167 475.034,181	6.651	80	399.985,167 475.034,181	81	399.984,953 475.032,541	1.654	81	399.984,953 475.032,541	82	399.985,488 475.030,544	2.067
82	399.985,488 475.030,544	83	399.985,737 475.025,782	4.769	83	399.985,737 475.025,782	84	399.985,06 475.023,108	2.758	84	399.985,06 475.023,108	85	399.984,061 475.018,438	4.776
85	399.984,061 475.018,438	86	399.982,669 475.017,083	1.943	86	399.982,669 475.017,083	87	399.982,42 475.014,98	2.118	87	399.982,42 475.014,98	88	399.983,097 475.013,036	2.059
88	399.983,097 475.013,036	89	399.985,63 475.010,897	3.315	89	399.985,63 475.010,897	90	399.989,911 475.005,585	6.822	90	399.989,911 475.005,585	91	399.993,336 475.000,879	5.82
91	399.993,336 475.000,879	92	399.994,777 474.995,6	5.472	92	399.994,777 474.995,6	93	399.996,565 474.992,419	3.649	93	399.996,565 474.992,419	94	399.999,283 474.991,025	3.055
94	399.999,283 474.991,025	95	400.001,918 474.987,585	4.333	95	400.001,918 474.987,585	96	400.008,654 474.972,796	16.251	96	400.008,654 474.972,796	97	400.009,803 474.963,891	8.979
97	400.009,803 474.963,891	98	400.010,561 474.952,843	11.074	98	400.010,561 474.952,843	99	400.012,727 474.949,705	3.813	99	400.012,727 474.949,705	100	400.013,919 474.947,612	2.409
100	400.013,919 474.947,612	101	400.015,182 474.943,679	4.131	101	400.015,182 474.943,679	102	400.017,132 474.941,226	3.134	102	400.017,132 474.941,226	103	400.017,605 474.939,66	1.636
103	400.017,605 474.939,66	104	400.018,038 474.937,64	2.066	104	400.018,038 474.937,64	105	400.019,879 474.936,485	2.173	105	400.019,879 474.936,485	106	400.022,875 474.935,258	3.238
106	400.022,875 474.935,258	107	400.023,706 474.934,284	1.28	107	400.023,706 474.934,284	108	400.023,453 474.932,047	2.251	108	400.023,453 474.932,047	109	400.022,117 474.930,532	2.02
109	400.022,117 474.930,532	110	400.021,688 474.928,574	2.004	110	400.021,688 474.928,574	111	400.022,548 474.926,653	2.105	111	400.022,548 474.926,653	112	400.025,546 474.924,399	3.751
112	400.025,546 474.924,399	113	400.031,679 474.922,361	6.463	113	400.031,679 474.922,361	114	400.034,128 474.919,971	3.422	114	400.034,128 474.919,971	115	400.035,703 474.917,757	2.717

Punct început	X / Y	Punct sfârșit	X / Y	Lungime segment	Punct început	X / Y	Punct sfârșit	X / Y	Lungime segment	Punct început	X / Y	Punct sfârșit	X / Y	Lungime segment
115	400.035,703 474.917,757	116	400.035,237 474.914,377	3.412	116	400.035,237 474.914,377	117	400.030,804 474.908,491	7.369	117	400.030,804 474.908,491	118	400.030,211 474.899,218	9.292
118	400.030,211 474.899,218	119	400.030,738 474.882,881	16.345	119	400.030,738 474.882,881	120	400.033,375 474.872,868	10.354	120	400.033,375 474.872,868	121	400.038,137 474.868,96	6.16
121	400.038,137 474.868,96	122	400.072,912 474.876,387	35.559	122	400.072,912 474.876,387	123	400.097,709 474.877,191	24.81	123	400.097,709 474.877,191	124	400.127,338 474.875,758	29.664
124	400.127,338 474.875,758	125	400.148,042 474.870,117	21.459	125	400.148,042 474.870,117	126	400.165,549 474.865,896	18.009	126	400.165,549 474.865,896	127	400.156,161 474.899,389	34.784
127	400.156,161 474.899,389	128	400.139,411 474.914,856	22.799	128	400.139,411 474.914,856	129	400.137,992 474.972,397	57.558	129	400.137,992 474.972,397	130	400.153,36 474.988,934	22.575
130	400.153,36 474.988,934	131	400.147,441 475.030,596	42.08	131	400.147,441 475.030,596	132	400.143,52 475.074,243	43.823	132	400.143,52 475.074,243	133	400.129,369 475.084,65	17.566
133	400.129,369 475.084,65	1	400.117,163 475.093,251	14.932										

\*\* Lungimile segmentelor sunt determinate în planul de proiecție Stereo 70 și sunt rotunjite la 1 milimetru.

\*\*\* Distanța dintre puncte este formată din segmente cumulate ce sunt mai mici decât valoarea 1 milimetru.

**DATE DESPRE IMOBILUL NR. 12968**

Oficiul de Cadastru și Publicitate Imobiliară SIBIU  
 Biroul de Cadastru și Publicitate Imobiliară Saliste

**A. Partea I. Descrierea imobilului**

TEREN Extravilan

Adresa: Jud. Sibiu

Nr. Crt	Nr cadastral Nr. topografic	Suprafața* (mp)	Observații / Referințe
A1	101185	200	Sector cadastral:28 Teren neimprejmuit;

**B. Partea II. Proprietari și acte**

Inscrieri privitoare la dreptul de proprietate și alte drepturi reale		Referințe
<b>12593 / 14/11/2012</b>		
Act Administrativ nr. 1378, din 07/03/2011 emis de CJPSDPAT SIBIU (( anexa 25); documentatia cadastrala receptionata de OCPI Sibiu in dosar nr.11211/2012);		
B2	Intabulare, drept de PROPRIETATE, in conditiile Legii nr.1/2000 si Legii nr.247/2005, dobandit prin Lege, cota actuala 1/1, cota initiala 1/1 1) <b>COMUNA JINA</b> , CIF:4480130	A1

**C. Partea III. SARCINI .**

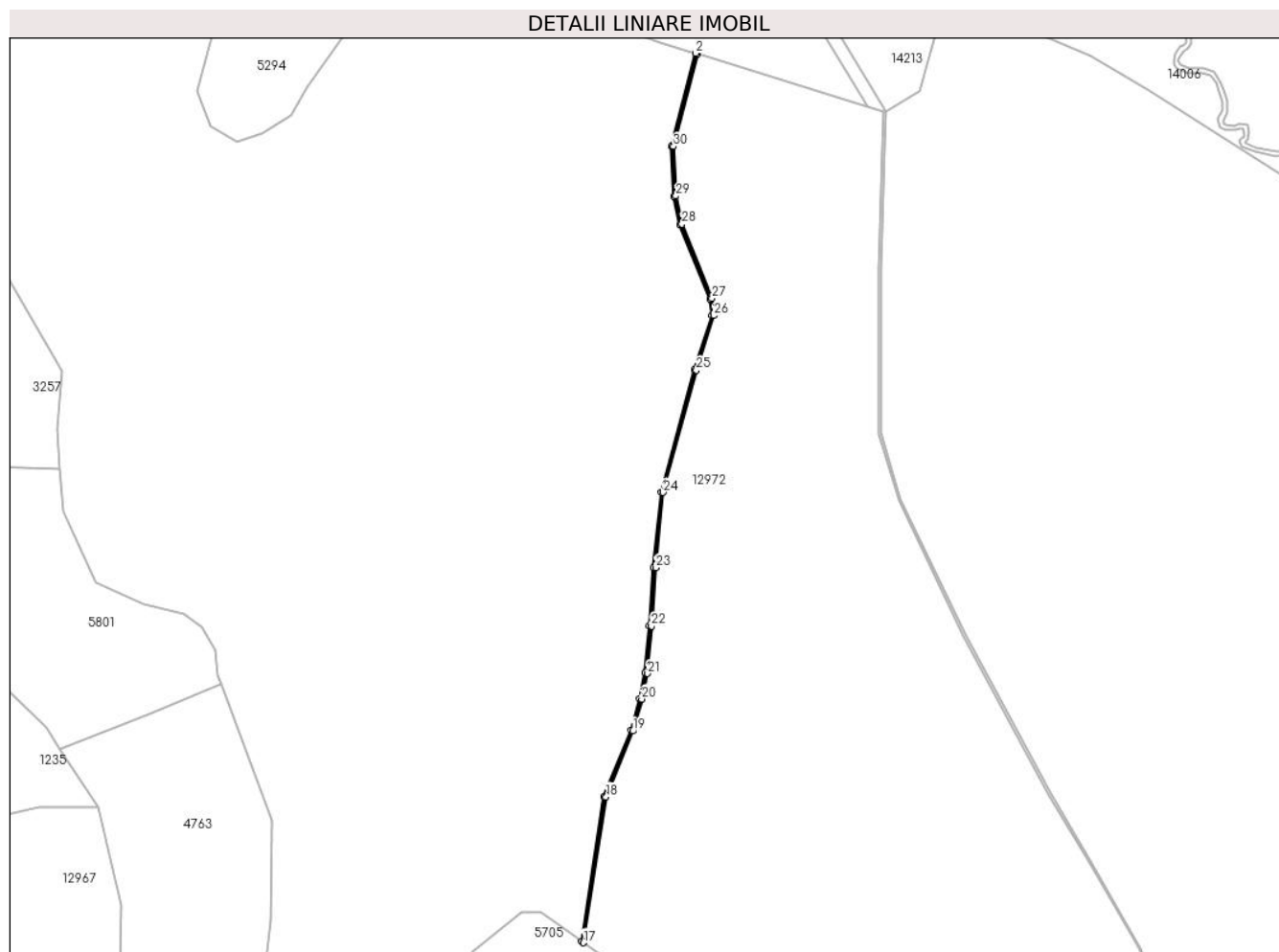
Inscrieri privind dezmembramintele dreptului de proprietate, drepturi reale de garanție și sarcini	Referințe
NU SUNT	

## Anexa Nr. 1 La Partea I

## Teren

Nr cadastral	Suprafața (mp)*	Observații / Referințe
101185	200	

\* Suprafața este determinată în planul de proiecție Stereo 70.



## Date referitoare la teren

Crt	Categorie folosință	Intravilan	Suprafața (mp)	Tarla	Parcelă	Nr. topo	Observații / Referințe
1	ape curgătoare	NU	200	20	1265	-	apa curgătoare

## Lungime Segmente

1) Valorile lungimilor segmentelor sunt obținute din proiecție în plan.

Punct început	X / Y	Punct sfârșit	X / Y	Lungime segment (** (m)
1	400.329,456 475.570,142	2	400.328,825 475.570,338	0.661
3	400.321,084 475.540,614	4	400.321,906 475.524,657	15.978
5	400.323,799 475.515,501	6	400.333,418 475.491,795	25.583
7	400.334,025 475.486,557	8	400.328,49 475.469,215	18.204
9	400.317,837 475.430,121	10	400.315,4 475.405,997	24.247

Punct început	X / Y	Punct sfârșit	X / Y	Lungime segment (** (m)
2	400.328,825 475.570,338	3	400.321,084 475.540,614	30.715
4	400.321,906 475.524,657	5	400.323,799 475.515,501	9.35
6	400.333,418 475.491,795	7	400.334,025 475.486,557	5.273
8	400.328,49 475.469,215	9	400.317,837 475.430,121	40.519
10	400.315,4 475.405,997	11	400.313,977 475.387,343	18.708

Punct început	X / Y	Punct sfârșit	X / Y	Lungime segment (** (m)
11	400.313,977 475.387,343	12	400.312,691 475.372,31	15.088
13	400.310,858 475.364,175	14	400.308,135 475.354,026	10.508
15	400.299,514 475.332,914	16	400.292,339 475.286,569	46.897
17	400.292,939 475.286,13	18	400.300,154 475.332,735	47.16
19	400.308,84 475.353,78	20	400.311,622 475.363,994	10.586
21	400.313,499 475.372,143	22	400.314,722 475.387,293	15.199
23	400.316,099 475.405,944	24	400.318,488 475.430,0	24.174
25	400.329,123 475.469,028	26	400.334,697 475.486,492	18.332
27	400.334,064 475.491,96	28	400.324,433 475.515,693	25.613
29	400.322,562 475.524,741	30	400.321,748 475.540,547	15.827

Punct început	X / Y	Punct sfârșit	X / Y	Lungime segment (** (m)
12	400.312,691 475.372,31	13	400.310,858 475.364,175	8.339
14	400.308,135 475.354,026	15	400.299,514 475.332,914	22.804
16	400.292,339 475.286,569	17	400.292,939 475.286,13	0.743
18	400.300,154 475.332,735	19	400.308,84 475.353,78	22.767
20	400.311,622 475.363,994	21	400.313,499 475.372,143	8.362
22	400.314,722 475.387,293	23	400.316,099 475.405,944	18.702
24	400.318,488 475.430,0	25	400.329,123 475.469,028	40.451
26	400.334,697 475.486,492	27	400.334,064 475.491,96	5.505
28	400.324,433 475.515,693	29	400.322,562 475.524,741	9.239
30	400.321,748 475.540,547	1	400.329,456 475.570,142	30.582

\*\* Lungimile segmentelor sunt determinate în planul de proiecție Stereo 70 și sunt rotunjite la 1 milimetru.

\*\*\* Distanța dintre puncte este formată din segmente cumulate ce sunt mai mici decât valoarea 1 milimetru.



**DATE DESPRE IMOBILUL NR. 12969**

Oficiul de Cadastru și Publicitate Imobiliară SIBIU  
Biroul de Cadastru și Publicitate Imobiliară Saliste

**A. Partea I. Descrierea imobilului**

TEREN Extravilan

Adresa: Jud. Sibiu

Nr. Crt	Nr cadastral Nr. topografic	Suprafața* (mp)	Observații / Referințe
A1	101186	200	Sector cadastral:28 Teren neimprejmuit;

**B. Partea II. Proprietari și acte**

Inscrieri privitoare la dreptul de proprietate și alte drepturi reale		Referințe
<b>12594 / 14/11/2012</b>		
Act Administrativ nr. 1378, din 07/03/2011 emis de CJPSDPAT SIBIU (( anexa 25); documentatia cadastrala receptionata de OCPI Sibiu in dosar nr.11211/2012);		
B2	Intabulare, drept de PROPRIETATE, in conditiile Legii nr.1/2000 si Legii nr.247/2005, dobandit prin Lege, cota actuala 1/1, cota initiala 1/1 1) <b>COMUNA JINA</b> , CIF:4480130	A1

**C. Partea III. SARCINI .**

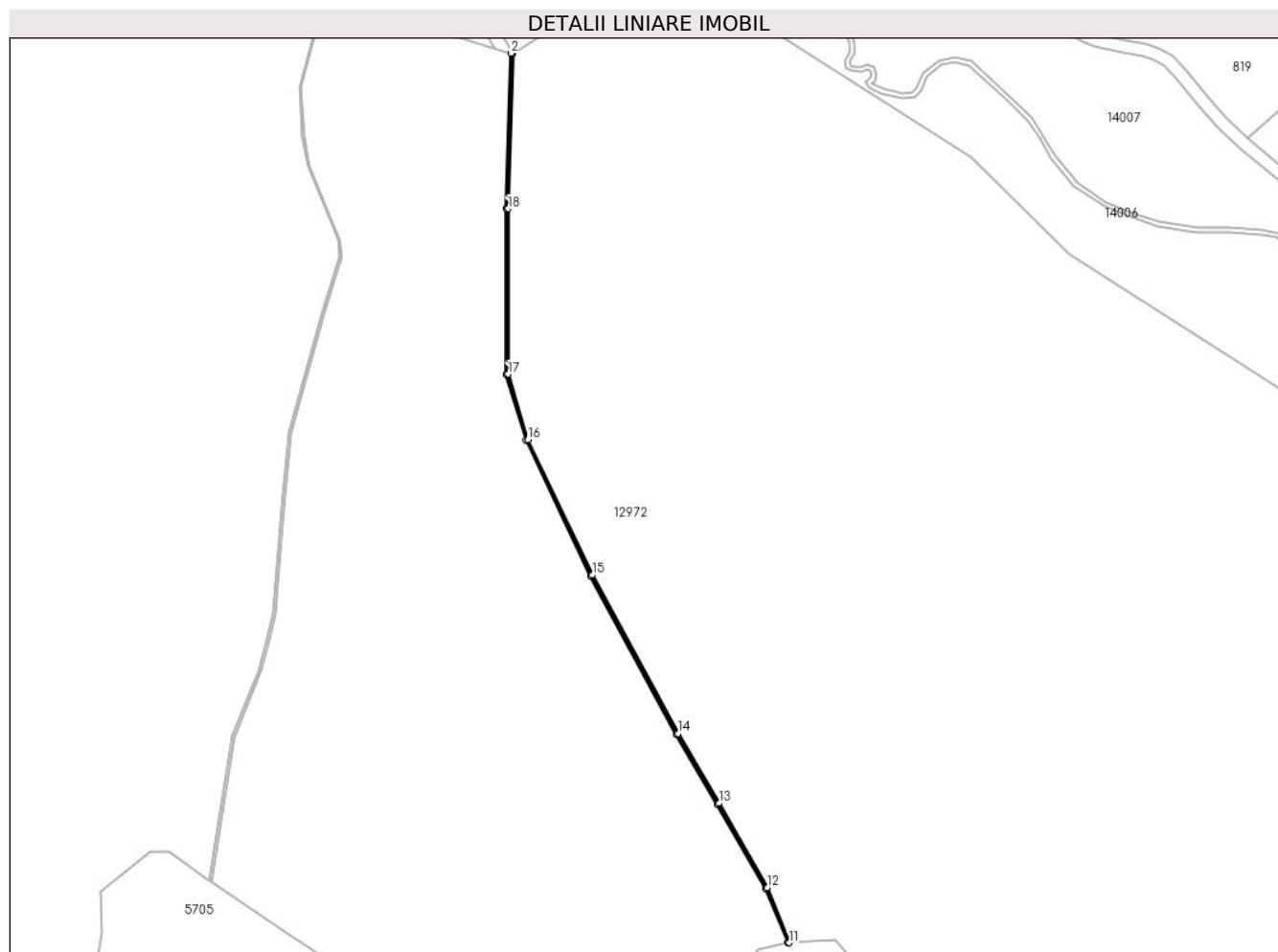
Inscrieri privind dezmembramintele dreptului de proprietate, drepturi reale de garanție și sarcini	Referințe
NU SUNT	

## Anexa Nr. 1 La Partea I

## Teren

Nr cadastral	Suprafața (mp)*	Observații / Referințe
101186	200	

\* Suprafața este determinată în planul de proiecție Stereo 70.



## Date referitoare la teren

Crt	Categorie folosință	Intravilan	Suprafața (mp)	Tarla	Parcelă	Nr. topo	Observații / Referințe
1	ape curgătoare	NU	200	20	1263	-	apa curgătoare

## Lungime Segmente

1) Valorile lungimilor segmentelor sunt obținute din proiecție în plan.

Punct început	X / Y	Punct sfârșit	X / Y	Lungime segment (** (m)
1	400.389,508 475.551,637	2	400.388,848 475.551,657	0.66
2	400.388,848 475.551,657	3	400.387,326 475.501,901	49.779
3	400.387,326 475.501,901	4	400.387,326 475.448,801	53.1
4	400.387,326 475.448,801	5	400.393,767 475.427,646	22.114
5	400.393,767 475.427,646	6	400.414,362 475.384,188	48.091



Punct început	X / Y	Punct sfârșit	X / Y	Lungime segment (** (m)
6	400.414,362 475.384,188	7	400.441,798 475.333,454	57.677
7	400.441,798 475.333,454	8	400.455,056 475.311,062	26.023
8	400.455,056 475.311,062	9	400.470,569 475.284,155	31.059
9	400.470,569 475.284,155	10	400.477,618 475.266,801	18.731
10	400.477,618 475.266,801	11	400.478,081 475.266,761	0.465
11	400.478,081 475.266,761	12	400.471,165 475.284,443	18.986
12	400.471,165 475.284,443	13	400.455,626 475.311,395	31.111
13	400.455,626 475.311,395	14	400.442,372 475.333,78	26.015
14	400.442,372 475.333,78	15	400.414,951 475.384,487	57.646
15	400.414,951 475.384,487	16	400.394,385 475.427,885	48.024
16	400.394,385 475.427,885	17	400.387,986 475.448,899	21.967
17	400.387,986 475.448,899	18	400.387,986 475.501,891	52.992
18	400.387,986 475.501,891	1	400.389,508 475.551,637	49.769

\*\* Lungimile segmentelor sunt determinate în planul de proiecție Stereo 70 și sunt rotunjite la 1 milimetru.

\*\*\* Distanța dintre puncte este formată din segmente cumulate ce sunt mai mici decât valoarea 1 milimetru.



**DATE DESPRE IMOBILUL NR. 12970**

Oficiul de Cadastru și Publicitate Imobiliară SIBIU  
Biroul de Cadastru și Publicitate Imobiliară Saliste

**A. Partea I. Descrierea imobilului**

TEREN Extravilan

Adresa: Jud. Sibiu

Nr. Crt	Nr cadastral Nr. topografic	Suprafața* (mp)	Observații / Referințe
A1		9.518	Sector cadastral:28 Teren neimprejmuit;

**B. Partea II. Proprietari și acte**

Inscrieri privitoare la dreptul de proprietate și alte drepturi reale	Referințe
/	
Act Normativ nr. 7, din 13/03/1996 emis de PARLAMENTUL ROMÂNIEI;	
B1	Inscrierea provizorie, drept de PROPRIETATE, dobandit prin Lege, cota actuala 1/1, cota initiala 1/1
	1) <b>COMUNA JINA</b> , CIF:0000000000000, PROPRIETAR NEIDENTIFICAT

**C. Partea III. SARCINI .**

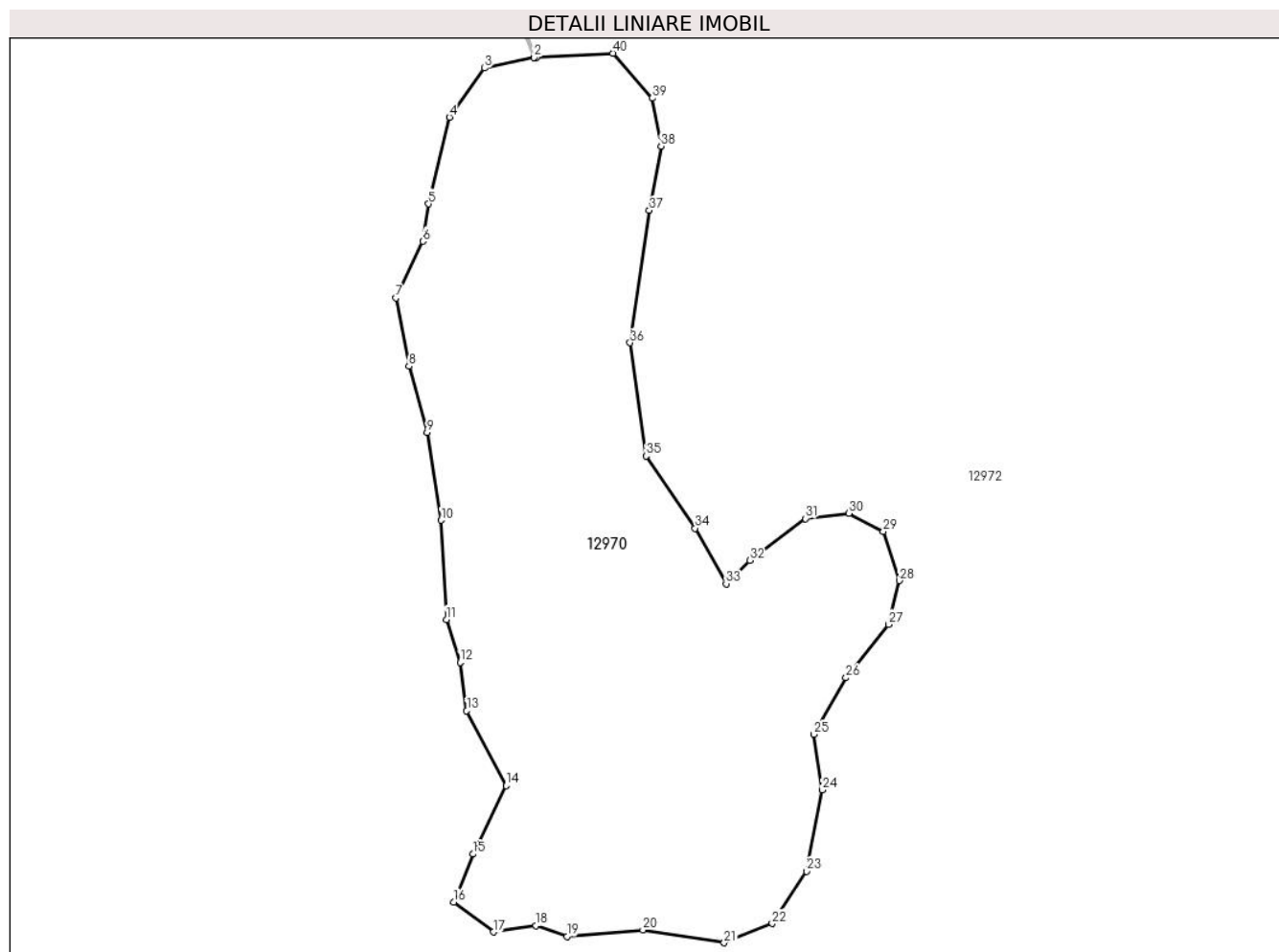
Inscrieri privind dezmembramintele dreptului de proprietate, drepturi reale de garanție și sarcini	Referințe
NU SUNT	

## Anexa Nr. 1 La Partea I

## Teren

Nr cadastral	Suprafața (mp)*	Observații / Referințe
	9.518	

\* Suprafața este determinată în planul de proiecție Stereo 70.



## Date referitoare la teren

Crt	Categorie folosință	Intravilan	Suprafața (mp)	Tarla	Parcelă	Nr. topo	Observații / Referințe
1	faneata	NU	9.518	20	1261/4,1262	-	

## Lungime Segmente

1) Valorile lungimilor segmentelor sunt obținute din proiecție în plan.

Punct început	X / Y	Punct sfârșit	X / Y	Lungime segment (** (m)
1	400.478,081 475.266,761	2	400.477,618 475.266,801	0.465
3	400.467,953 475.264,704	4	400.461,156 475.255,149	11.726
5	400.457,12 475.238,269	6	400.455,967 475.230,999	7.361
7	400.450,766 475.219,976	8	400.453,262 475.206,665	13.543
9	400.456,799 475.193,77	10	400.459,506 475.176,715	17.268

Punct început	X / Y	Punct sfârșit	X / Y	Lungime segment (** (m)
2	400.477,618 475.266,801	3	400.467,953 475.264,704	9.89
4	400.461,156 475.255,149	5	400.457,12 475.238,269	17.356
6	400.455,967 475.230,999	7	400.450,766 475.219,976	12.188
8	400.453,262 475.206,665	9	400.456,799 475.193,77	13.371
10	400.459,506 475.176,715	11	400.460,545 475.157,373	19.37

Punct început	X / Y	Punct sfârșit	X / Y	Lungime segment (** (m)
11	400.460,545 475.157,373	12	400.463,251 475.149,054	8.748
13	400.464,505 475.139,589	14	400.472,204 475.125,029	16.47
15	400.465,754 475.111,719	16	400.462,009 475.102,36	10.08
17	400.469,708 475.096,536	18	400.478,032 475.097,785	8.417
19	400.484,065 475.095,704	20	400.498,838 475.096,952	14.826
21	400.514,653 475.094,457	22	400.524,017 475.098,2	10.084
23	400.530,675 475.108,391	24	400.533,796 475.124,198	16.112
25	400.532,133 475.135,013	26	400.538,374 475.146,036	12.667
27	400.546,698 475.156,435	28	400.548,778 475.164,963	8.778
29	400.545,657 475.174,53	30	400.538,999 475.178,066	7.539
31	400.530,467 475.177,026	32	400.519,647 475.168,914	13.523
33	400.515,069 475.164,338	34	400.509,036 475.175,154	12.385
35	400.499,452 475.189,194	36	400.496,331 475.211,24	22.266
37	400.500,076 475.237,029	38	400.502,366 475.249,508	12.687
39	400.500,701 475.258,868	40	400.493,002 475.267,603	11.644

Punct început	X / Y	Punct sfârșit	X / Y	Lungime segment (** (m)
12	400.463,251 475.149,054	13	400.464,505 475.139,589	9.548
14	400.472,204 475.125,029	15	400.465,754 475.111,719	14.79
16	400.462,009 475.102,36	17	400.469,708 475.096,536	9.654
18	400.478,032 475.097,785	19	400.484,065 475.095,704	6.382
20	400.498,838 475.096,952	21	400.514,653 475.094,457	16.011
22	400.524,017 475.098,2	23	400.530,675 475.108,391	12.173
24	400.533,796 475.124,198	25	400.532,133 475.135,013	10.942
26	400.538,374 475.146,036	27	400.546,698 475.156,435	13.32
28	400.548,778 475.164,963	29	400.545,657 475.174,53	10.063
30	400.538,999 475.178,066	31	400.530,467 475.177,026	8.595
32	400.519,647 475.168,914	33	400.515,069 475.164,338	6.473
34	400.509,036 475.175,154	35	400.499,452 475.189,194	16.999
36	400.496,331 475.211,24	37	400.500,076 475.237,029	26.06
38	400.502,366 475.249,508	39	400.500,701 475.258,868	9.507
40	400.493,002 475.267,603	1	400.478,081 475.266,761	14.945

\*\* Lungimile segmentelor sunt determinate în planul de proiecție Stereo 70 și sunt rotunjite la 1 milimetru.

\*\*\* Distanța dintre puncte este formată din segmente cumulate ce sunt mai mici decât valoarea 1 milimetru.



**DATE DESPRE IMOBILUL NR. 12971**

Oficiul de Cadastru și Publicitate Imobiliară SIBIU  
Biroul de Cadastru și Publicitate Imobiliară Saliste

**A. Partea I. Descrierea imobilului**

TEREN Extravilan

Adresa: Jud. Sibiu

Nr. Crt	Nr cadastral Nr. topografic	Suprafața* (mp)	Observații / Referințe
A1	101182	100	Sector cadastral:28 Teren neimprejmuit;

**B. Partea II. Proprietari și acte**

Inscrieri privitoare la dreptul de proprietate și alte drepturi reale		Referințe
<b>12590 / 14/11/2012</b>		
Act Administrativ nr. 1378, din 07/03/2011 emis de CJPSDPAT SIBIU (documentatia cadastrala receptionata de OCPI Sibiu in dosar nr.11211/2012);		
B2	Intabulare, drept de PROPRIETATE, in conditiile Legii nr.1/2000 si Legii nr.247/2005, dobandit prin Lege, cota actuala 1/1, cota initiala 1/1 1) <b>COMUNA JINA</b> , CIF:4480130	A1

**C. Partea III. SARCINI .**

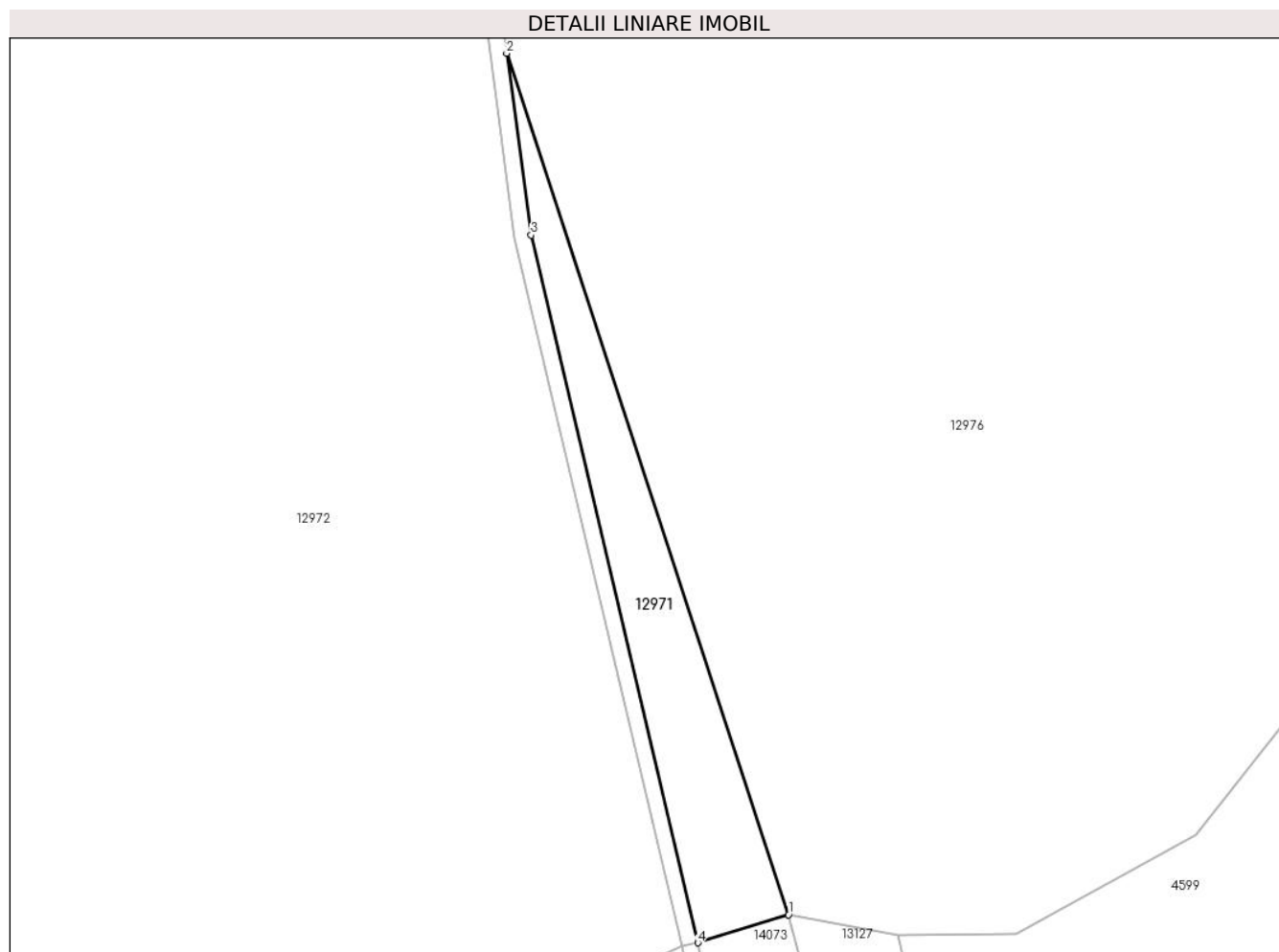
Inscrieri privind dezmembramintele dreptului de proprietate, drepturi reale de garanție și sarcini	Referințe
NU SUNT	

## Anexa Nr. 1 La Partea I

## Teren

Nr cadastral	Suprafața (mp)*	Observații / Referințe
101182	100	

\* Suprafața este determinată în planul de proiecție Stereo 70.



## Date referitoare la teren

Crt	Categorie folosință	Intra vilan	Suprafața (mp)	Tarla	Parcelă	Nr. topo	Observații / Referințe
1	padure	NU	100	20	1291	-	UP3 UA208%

## Lungime Segmente

1) Valorile lungimilor segmentelor sunt obținute din proiecție în plan.

Punct început	X / Y	Punct sfârșit	X / Y	Lungime segment (** (m)
1	400.579,508 474.894,611	2	400.566,868 474.933,22	40.625
2	400.566,868 474.933,22	3	400.567,96 474.925,071	8.222
3	400.567,96 474.925,071	4	400.575,434 474.893,36	32.58
4	400.575,434 474.893,36	1	400.579,508 474.894,611	4.262

\*\* Lungimile segmentelor sunt determinate în planul de proiecție Stereo 70 și sunt rotunjite la 1 milimetru.



**\*\*\* Distanţa dintre puncte este formată din segmente cumulate ce sunt mai mici decât valoarea 1 milimetru.**



**DATE DESPRE IMOBILUL NR. 12972**

Oficiul de Cadastru și Publicitate Imobiliară SIBIU  
Biroul de Cadastru și Publicitate Imobiliară Saliste

**A. Partea I. Descrierea imobilului**

TEREN Extravilan

Adresa: Jud. Sibiu

Nr. Crt	Nr cadastral Nr. topografic	Suprafața* (mp)	Observații / Referințe
A1	101490	Din acte: 500.400 Masurata: 500.497	Sector cadastral:28 Teren neimprejmuit;

**B. Partea II. Proprietari și acte**

Inscrieri privitoare la dreptul de proprietate și alte drepturi reale	Referințe
<b>13365 / 03/12/2012</b>	
Act Administrativ nr. 1378, din 07/03/2011 emis de CJPSDPAT SIBIU ((ANEXA 25), documentatie cadastrala receptionata de catre OCPI Sibiu in dosar nr. 11211/2012);	
B2	A1
Intabulare, drept de PROPRIETATE, in conditiile Legii nr.1/2000 si Legii nr. 247/2005, dobandit prin Lege, cota actuala 1/1, cota initiala 1/1 1) <b>COMUNA JINA</b> , CIF:4480130	

**C. Partea III. SARCINI .**

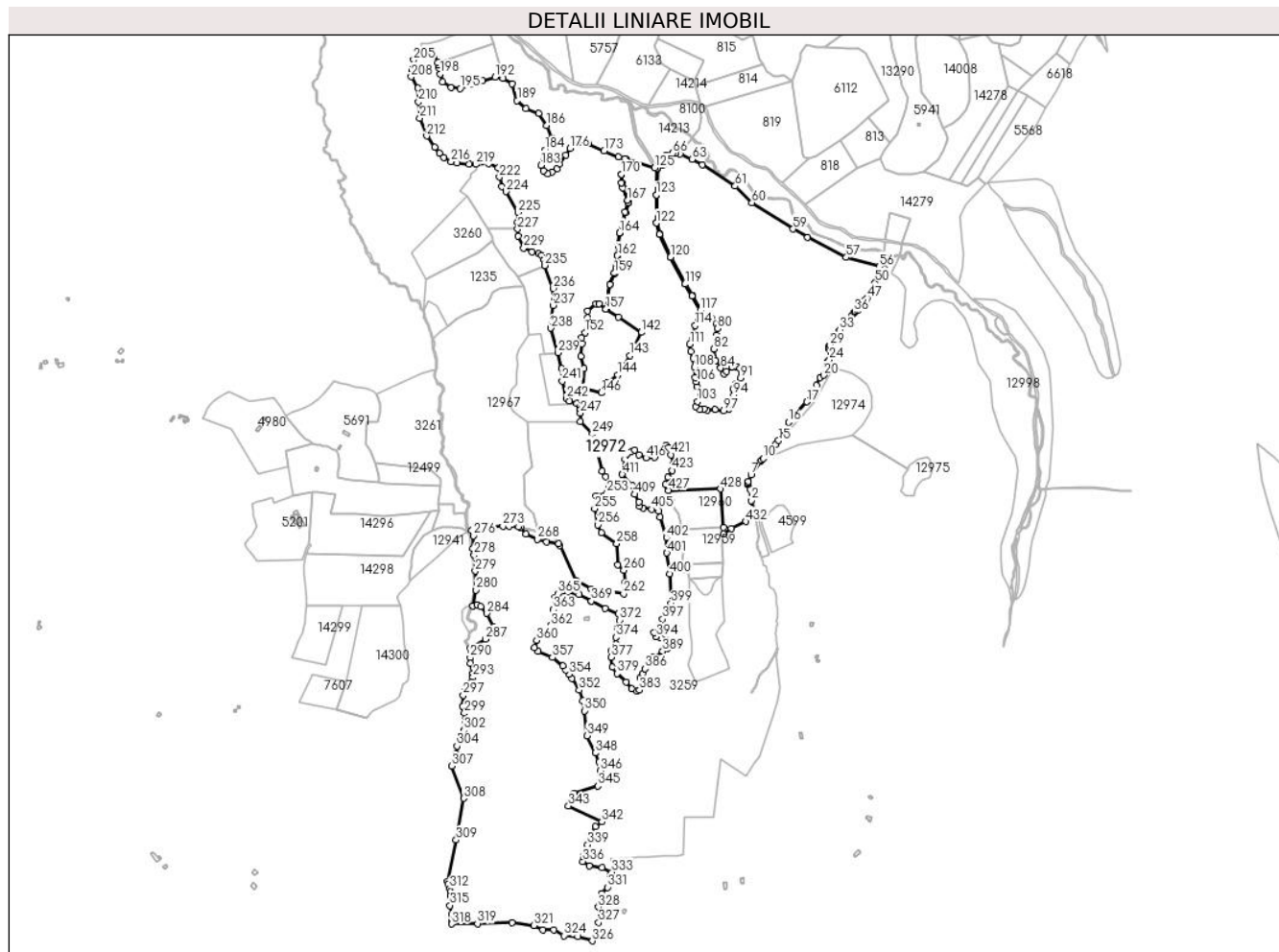
Inscrieri privind dezmembramintele dreptului de proprietate, drepturi reale de garanție și sarcini	Referințe
NU SUNT	

**Anexa Nr. 1 La Partea I**

**Teren**

Nr cadastral	Suprafața (mp)*	Observații / Referințe
101490	Din acte: 500.400 Masurata: 500.497	

\* Suprafața este determinată în planul de proiecție Stereo 70.



**Date referitoare la teren**

Crt	Categorie folosință	Intra vilan	Suprafața (mp)	Tarla	Parcelă	Nr. topo	Observații / Referințe
1	padure	NU	500.497	20	1261/1	-	nr. parcela 1261/3 gresit in CF; UP3 UA209%, UA208%

**Lungime Segmente**

1) Valorile lungimilor segmentelor sunt obținute din proiecție în plan.

Punct început	X / Y	Punct sfârșit	X / Y	Lungime segment	Punct început	X / Y	Punct sfârșit	X / Y	Lungime segment	Punct început	X / Y	Punct sfârșit	X / Y	Lungime segment
1	400.574,733 474.893,196	2	400.567,222 474.924,936	32.617	2	400.567,222 474.924,936	3	400.564,424 474.945,98	21.229	3	400.564,424 474.945,98	4	400.560,485 474.955,652	10.443
4	400.560,485 474.955,652	5	400.560,213 474.958,013	2.377	5	400.560,213 474.958,013	6	400.561,249 474.960,43	2.63	6	400.561,249 474.960,43	7	400.566,251 474.972,926	13.46
7	400.566,251 474.972,926	8	400.584,146 474.998,21	30.976	8	400.584,146 474.998,21	9	400.586,077 475.000,955	3.356	9	400.586,077 475.000,955	10	400.589,232 475.004,286	4.588
10	400.589,232 475.004,286	11	400.599,654 475.015,383	15.224	11	400.599,654 475.015,383	12	400.602,85 475.020,865	6.346	12	400.602,85 475.020,865	13	400.606,054 475.024,106	4.557

Punct început	X / Y	Punct sfârșit	X / Y	Lungime segment	Punct început	X / Y	Punct sfârșit	X / Y	Lungime segment	Punct început	X / Y	Punct sfârșit	X / Y	Lungime segment
13	400.606,054 475.024,106	14	400.612,799 475.031,075	9.699	14	400.612,799 475.031,075	15	400.618,292 475.038,162	8.967	15	400.618,292 475.038,162	16	400.636,961 475.073,14	39.648
16	400.636,961 475.073,14	17	400.671,884 475.111,096	51.578	17	400.671,884 475.111,096	18	400.689,854 475.141,841	35.611	18	400.689,854 475.141,841	19	400.697,106 475.156,603	16.447
19	400.697,106 475.156,603	20	400.703,111 475.161,378	7.672	20	400.703,111 475.161,378	21	400.709,321 475.175,286	15.231	21	400.709,321 475.175,286	22	400.707,801 475.181,445	6.344
22	400.707,801 475.181,445	23	400.710,977 475.186,662	6.108	23	400.710,977 475.186,662	24	400.714,45 475.190,372	5.082	24	400.714,45 475.190,372	25	400.717,195 475.199,584	9.612
25	400.717,195 475.199,584	26	400.717,002 475.205,408	5.827	26	400.717,002 475.205,408	27	400.714,02 475.211,102	6.428	27	400.714,02 475.211,102	28	400.713,154 475.215,078	4.069
28	400.713,154 475.215,078	29	400.715,468 475.218,139	3.837	29	400.715,468 475.218,139	30	400.720,594 475.227,874	11.002	30	400.720,594 475.227,874	31	400.721,777 475.234,43	6.662
31	400.721,777 475.234,43	32	400.730,513 475.243,221	12.394	32	400.730,513 475.243,221	33	400.733,856 475.246,843	4.929	33	400.733,856 475.246,843	34	400.745,494 475.260,533	17.968
34	400.745,494 475.260,533	35	400.756,861 475.274,346	17.889	35	400.756,861 475.274,346	36	400.761,303 475.280,237	7.378	36	400.761,303 475.280,237	37	400.762,939 475.281,081	1.841
37	400.762,939 475.281,081	38	400.767,825 475.283,93	5.656	38	400.767,825 475.283,93	39	400.768,598 475.285,723	1.953	39	400.768,598 475.285,723	40	400.769,259 475.289,833	4.163
40	400.769,259 475.289,833	41	400.770,622 475.291,614	2.243	41	400.770,622 475.291,614	42	400.773,98 475.296,469	5.903	42	400.773,98 475.296,469	43	400.776,993 475.298,197	3.473
43	400.776,993 475.298,197	44	400.779,935 475.301,736	4.602	44	400.779,935 475.301,736	45	400.781,779 475.303,331	2.438	45	400.781,779 475.303,331	46	400.783,926 475.304,564	2.476
46	400.783,926 475.304,564	47	400.785,5 475.307,342	3.193	47	400.785,5 475.307,342	48	400.794,759 475.321,666	17.056	48	400.794,759 475.321,666	49	400.798,309 475.331,961	10.89
49	400.798,309 475.331,961	50	400.800,824 475.336,612	5.287	50	400.800,824 475.336,612	51	400.806,641 475.344,251	9.602	51	400.806,641 475.344,251	52	400.809,901 475.345,893	3.65
52	400.809,901 475.345,893	53	400.813,141 475.351,512	6.486	53	400.813,141 475.351,512	54	400.813,792 475.351,139	0.75	54	400.813,792 475.351,139	55	400.817,74 475.362,12	11.669
55	400.817,74 475.362,12	56	400.808,68 475.366,534	10.078	56	400.808,68 475.366,534	57	400.746,087 475.383,876	64.951	57	400.746,087 475.383,876	58	400.673,314 475.421,71	82.02
58	400.673,314 475.421,71	59	400.645,953 475.437,455	31.568	59	400.645,953 475.437,455	60	400.567,899 475.487,156	92.534	60	400.567,899 475.487,156	61	400.536,317 475.518,394	44.421
61	400.536,317 475.518,394	62	400.474,053 475.558,235	73.92	62	400.474,053 475.558,235	63	400.455,328 475.569,326	21.763	63	400.455,328 475.569,326	64	400.432,673 475.579,031	24.646
64	400.432,673 475.579,031	65	400.423,975 475.580,376	8.801	65	400.423,975 475.580,376	66	400.417,947 475.581,309	6.1	66	400.417,947 475.581,309	67	400.405,87 475.577,569	12.643
67	400.405,87 475.577,569	68	400.400,445 475.558,308	20.01	68	400.400,445 475.558,308	69	400.389,508 475.551,637	12.811	69	400.389,508 475.551,637	70	400.387,986 475.501,891	49.769
70	400.387,986 475.501,891	71	400.387,986 475.448,899	52.992	71	400.387,986 475.448,899	72	400.394,385 475.427,885	21.967	72	400.394,385 475.427,885	73	400.414,951 475.384,487	48.024
73	400.414,951 475.384,487	74	400.442,372 475.333,78	57.646	74	400.442,372 475.333,78	75	400.455,626 475.311,395	26.015	75	400.455,626 475.311,395	76	400.471,165 475.284,443	31.111
76	400.471,165 475.284,443	77	400.478,081 475.266,761	18.986	77	400.478,081 475.266,761	78	400.493,002 475.267,603	14.945	78	400.493,002 475.267,603	79	400.500,701 475.258,868	11.644
79	400.500,701 475.258,868	80	400.502,366 475.249,508	9.507	80	400.502,366 475.249,508	81	400.500,076 475.237,029	12.687	81	400.500,076 475.237,029	82	400.496,331 475.211,24	26.06
82	400.496,331 475.211,24	83	400.499,452 475.189,194	22.266	83	400.499,452 475.189,194	84	400.509,036 475.175,154	16.999	84	400.509,036 475.175,154	85	400.515,069 475.164,338	12.385
85	400.515,069 475.164,338	86	400.519,647 475.168,914	6.473	86	400.519,647 475.168,914	87	400.530,467 475.177,026	13.523	87	400.530,467 475.177,026	88	400.538,999 475.178,066	8.595
88	400.538,999 475.178,066	89	400.545,657 475.174,53	7.539	89	400.545,657 475.174,53	90	400.548,778 475.164,963	10.063	90	400.548,778 475.164,963	91	400.546,698 475.156,435	8.778
91	400.546,698 475.156,435	92	400.538,374 475.146,036	13.32	92	400.538,374 475.146,036	93	400.532,133 475.135,013	12.667	93	400.532,133 475.135,013	94	400.533,796 475.124,198	10.942
94	400.533,796 475.124,198	95	400.530,675 475.108,391	16.112	95	400.530,675 475.108,391	96	400.524,017 475.098,2	12.173	96	400.524,017 475.098,2	97	400.514,653 475.094,457	10.084
97	400.514,653 475.094,457	98	400.498,838 475.096,952	16.011	98	400.498,838 475.096,952	99	400.484,065 475.095,704	14.826	99	400.484,065 475.095,704	100	400.478,032 475.097,785	6.382
100	400.478,032 475.097,785	101	400.469,708 475.096,536	8.417	101	400.469,708 475.096,536	102	400.462,009 475.102,36	9.654	102	400.462,009 475.102,36	103	400.465,754 475.111,719	10.08
103	400.465,754 475.111,719	104	400.472,204 475.125,029	14.79	104	400.472,204 475.125,029	105	400.464,505 475.139,589	16.47	105	400.464,505 475.139,589	106	400.463,251 475.149,054	9.548
106	400.463,251 475.149,054	107	400.460,545 475.157,373	8.748	107	400.460,545 475.157,373	108	400.459,506 475.176,715	19.37	108	400.459,506 475.176,715	109	400.456,799 475.193,77	17.268
109	400.456,799 475.193,77	110	400.453,262 475.206,665	13.371	110	400.453,262 475.206,665	111	400.450,766 475.219,976	13.543	111	400.450,766 475.219,976	112	400.455,967 475.230,999	12.188

Punct început	X / Y	Punct sfârșit	X / Y	Lungime segment	Punct început	X / Y	Punct sfârșit	X / Y	Lungime segment	Punct început	X / Y	Punct sfârșit	X / Y	Lungime segment
112	400.455,967 475.230,999	113	400.457,12 475.238,269	7.361	113	400.457,12 475.238,269	114	400.461,156 475.255,149	17.356	114	400.461,156 475.255,149	115	400.467,953 475.264,704	11.726
115	400.467,953 475.264,704	116	400.477,618 475.266,801	9.89	116	400.477,618 475.266,801	117	400.470,569 475.284,155	18.731	117	400.470,569 475.284,155	118	400.455,056 475.311,062	31.059
118	400.455,056 475.311,062	119	400.441,798 475.333,454	26.023	119	400.441,798 475.333,454	120	400.414,362 475.384,188	57.677	120	400.414,362 475.384,188	121	400.393,767 475.427,646	48.091
121	400.393,767 475.427,646	122	400.387,326 475.448,801	22.114	122	400.387,326 475.448,801	123	400.387,326 475.501,901	53.1	123	400.387,326 475.501,901	124	400.388,848 475.551,657	49.779
124	400.388,848 475.551,657	125	400.383,904 475.553,196	5.178	125	400.383,904 475.553,196	126	400.329,456 475.570,142	57.024	126	400.329,456 475.570,142	127	400.321,748 475.540,547	30.582
127	400.321,748 475.540,547	128	400.322,562 475.524,741	15.827	128	400.322,562 475.524,741	129	400.324,433 475.515,693	9.239	129	400.324,433 475.515,693	130	400.334,064 475.491,96	25.613
130	400.334,064 475.491,96	131	400.334,697 475.486,492	5.505	131	400.334,697 475.486,492	132	400.329,123 475.469,028	18.332	132	400.329,123 475.469,028	133	400.318,488 475.430,0	40.451
133	400.318,488 475.430,0	134	400.316,099 475.405,944	24.174	134	400.316,099 475.405,944	135	400.314,722 475.387,293	18.702	135	400.314,722 475.387,293	136	400.313,499 475.372,143	15.199
136	400.313,499 475.372,143	137	400.311,622 475.363,994	8.362	137	400.311,622 475.363,994	138	400.308,84 475.353,78	10.586	138	400.308,84 475.353,78	139	400.300,154 475.332,735	22.767
139	400.300,154 475.332,735	140	400.292,939 475.286,13	47.16	140	400.292,939 475.286,13	141	400.315,57 475.270,725	27.377	141	400.315,57 475.270,725	142	400.359,155 475.242,363	52.001
142	400.359,155 475.242,363	143	400.338,034 475.198,471	48.709	143	400.338,034 475.198,471	144	400.314,561 475.161,767	43.568	144	400.314,561 475.161,767	145	400.293,322 475.146,447	26.188
145	400.293,322 475.146,447	146	400.283,885 475.128,374	20.388	146	400.283,885 475.128,374	147	400.249,867 475.136,511	34.978	147	400.249,867 475.136,511	148	400.251,317 475.174,749	38.265
148	400.251,317 475.174,749	149	400.244,587 475.197,315	23.548	149	400.244,587 475.197,315	150	400.247,047 475.220,565	23.38	150	400.247,047 475.220,565	151	400.246,816 475.232,104	11.541
151	400.246,816 475.232,104	152	400.252,818 475.242,098	11.658	152	400.252,818 475.242,098	153	400.257,855 475.269,881	28.236	153	400.257,855 475.269,881	154	400.257,548 475.283,023	13.146
154	400.257,548 475.283,023	155	400.273,084 475.296,045	20.272	155	400.273,084 475.296,045	156	400.279,399 475.296,045	6.315	156	400.279,399 475.296,045	157	400.292,339 475.286,569	16.039
157	400.292,339 475.286,569	158	400.299,514 475.332,914	46.897	158	400.299,514 475.332,914	159	400.308,135 475.354,026	22.804	159	400.308,135 475.354,026	160	400.310,858 475.364,175	10.508
160	400.310,858 475.364,175	161	400.312,691 475.372,31	8.339	161	400.312,691 475.372,31	162	400.313,977 475.387,343	15.088	162	400.313,977 475.387,343	163	400.315,4 475.405,997	18.708
163	400.315,4 475.405,997	164	400.317,837 475.430,121	24.247	164	400.317,837 475.430,121	165	400.328,49 475.469,215	40.519	165	400.328,49 475.469,215	166	400.334,025 475.486,557	18.204
166	400.334,025 475.486,557	167	400.333,418 475.491,795	5.273	167	400.333,418 475.491,795	168	400.323,799 475.515,501	25.583	168	400.323,799 475.515,501	169	400.321,906 475.524,657	9.35
169	400.321,906 475.524,657	170	400.321,084 475.540,614	15.978	170	400.321,084 475.540,614	171	400.328,825 475.570,338	30.715	171	400.328,825 475.570,338	172	400.316,246 475.574,085	13.125
172	400.316,246 475.574,085	173	400.288,824 475.585,385	29.659	173	400.288,824 475.585,385	174	400.258,712 475.598,917	33.013	174	400.258,712 475.598,917	175	400.242,287 475.600,557	16.507
175	400.242,287 475.600,557	176	400.224,313 475.589,826	20.934	176	400.224,313 475.589,826	177	400.216,845 475.576,761	15.049	177	400.216,845 475.576,761	178	400.204,474 475.559,496	21.24
178	400.204,474 475.559,496	179	400.199,562 475.550,702	10.073	179	400.199,562 475.550,702	180	400.190,236 475.544,565	11.164	180	400.190,236 475.544,565	181	400.182,299 475.541,998	8.342
181	400.182,299 475.541,998	182	400.173,898 475.547,132	9.846	182	400.173,898 475.547,132	183	400.169,303 475.558,112	11.903	183	400.169,303 475.558,112	184	400.176,901 475.586,514	29.401
184	400.176,901 475.586,514	185	400.189,939 475.608,734	25.763	185	400.189,939 475.608,734	186	400.180,616 475.632,92	25.921	186	400.180,616 475.632,92	187	400.165,751 475.656,163	27.59
187	400.165,751 475.656,163	188	400.140,811 475.664,617	26.334	188	400.140,811 475.664,617	189	400.124,551 475.680,085	22.442	189	400.124,551 475.680,085	190	400.114,753 475.711,143	32.567
190	400.114,753 475.711,143	191	400.097,967 475.721,978	19.979	191	400.097,967 475.721,978	192	400.083,262 475.724,311	14.889	192	400.083,262 475.724,311	193	400.059,516 475.717,199	24.788
193	400.059,516 475.717,199	194	400.043,122 475.710,26	17.802	194	400.043,122 475.710,26	195	400.017,291 475.702,772	26.894	195	400.017,291 475.702,772	196	400.000,062 475.704,441	17.31
196	400.000,062 475.704,441	197	399.984,189 475.715,216	19.185	197	399.984,189 475.715,216	198	399.979,177 475.730,09	15.696	198	399.979,177 475.730,09	199	399.977,09 475.741,663	11.76
199	399.977,09 475.741,663	200	399.976,037 475.747,506	5.937	200	399.976,037 475.747,506	201	399.974,388 475.751,092	3.947	201	399.974,388 475.751,092	202	399.967,505 475.766,071	16.485
202	399.967,505 475.766,071	203	399.951,929 475.774,61	17.763	203	399.951,929 475.774,61	204	399.937,233 475.772,847	14.801	204	399.937,233 475.772,847	205	399.929,296 475.756,982	17.74
205	399.929,296 475.756,982	206	399.926,655 475.738,999	18.176	206	399.926,655 475.738,999	207	399.926,561 475.738,36	0.646	207	399.926,561 475.738,36	208	399.924,592 475.724,957	13.547
208	399.924,592 475.724,957	209	399.936,875 475.703,191	24.993	209	399.936,875 475.703,191	210	399.938,651 475.677,831	25.422	210	399.938,651 475.677,831	211	399.940,766 475.646,554	31.348

Punct început	X / Y	Punct sfârșit	X / Y	Lungime segment	Punct început	X / Y	Punct sfârșit	X / Y	Lungime segment	Punct început	X / Y	Punct sfârșit	X / Y	Lungime segment
211	399.940,766 475.646,554	212	399.954,077 475.613,075	36.028	212	399.954,077 475.613,075	213	399.968,695 475.591,714	25.884	213	399.968,695 475.591,714	214	399.978,101 475.580,549	14.599
214	399.978,101 475.580,549	215	399.986,626 475.572,91	11.447	215	399.986,626 475.572,91	216	400.000,0 475.564,683	15.702	216	400.000,0 475.564,683	217	400.011,61 475.562,333	11.845
217	400.011,61 475.562,333	218	400.033,657 475.559,982	22.172	218	400.033,657 475.559,982	219	400.046,589 475.559,395	12.945	219	400.046,589 475.559,395	220	400.071,11 475.560,694	24.555
220	400.071,11 475.560,694	221	400.088,42 475.552,602	19.108	221	400.088,42 475.552,602	222	400.091,051 475.535,675	17.13	222	400.091,051 475.535,675	223	400.095,455 475.517,543	18.659
223	400.095,455 475.517,543	224	400.103,392 475.508,142	12.303	224	400.103,392 475.508,142	225	400.126,32 475.468,772	45.56	225	400.126,32 475.468,772	226	400.124,914 475.450,229	18.596
226	400.124,914 475.450,229	227	400.125,675 475.437,308	12.943	227	400.125,675 475.437,308	228	400.126,74 475.424,082	13.269	228	400.126,74 475.424,082	229	400.136,947 475.401,421	24.854
229	400.136,947 475.401,421	230	400.152,349 475.394,298	16.969	230	400.152,349 475.394,298	231	400.165,25 475.391,287	13.248	231	400.165,25 475.391,287	232	400.170,9 475.387,146	7.005
232	400.170,9 475.387,146	233	400.175,326 475.379,523	8.815	233	400.175,326 475.379,523	234	400.176,193 475.371,406	8.163	234	400.176,193 475.371,406	235	400.177,203 475.368,68	2.907
235	400.177,203 475.368,68	236	400.193,242 475.325,402	46.154	236	400.193,242 475.325,402	237	400.192,945 475.293,271	32.132	237	400.192,945 475.293,271	238	400.188,404 475.250,296	43.214
238	400.188,404 475.250,296	239	400.201,659 475.204,119	48.042	239	400.201,659 475.204,119	240	400.209,155 475.174,057	30.982	240	400.209,155 475.174,057	241	400.209,781 475.150,391	23.674
241	400.209,781 475.150,391	242	400.217,678 475.117,649	33.681	242	400.217,678 475.117,649	243	400.223,231 475.113,21	7.109	243	400.223,231 475.113,21	244	400.237,297 475.107,659	15.122
244	400.237,297 475.107,659	245	400.243,221 475.101,739	8.375	245	400.243,221 475.101,739	246	400.243,569 475.096,169	5.581	246	400.243,569 475.096,169	247	400.243,96 475.089,899	6.282
247	400.243,96 475.089,899	248	400.243,743 475.074,172	15.728	248	400.243,743 475.074,172	249	400.266,818 475.050,554	33.019	249	400.266,818 475.050,554	250	400.285,08 474.980,698	72.204
250	400.285,08 474.980,698	251	400.292,294 474.969,802	13.068	251	400.292,294 474.969,802	252	400.298,251 474.953,189	17.649	252	400.298,251 474.953,189	253	400.294,232 474.938,73	15.007
253	400.294,232 474.938,73	254	400.273,385 474.933,42	21.513	254	400.273,385 474.933,42	255	400.271,006 474.909,398	24.14	255	400.271,006 474.909,398	256	400.276,954 474.878,955	31.019
256	400.276,954 474.878,955	257	400.283,385 474.864,373	15.937	257	400.283,385 474.864,373	258	400.312,709 474.843,523	35.981	258	400.312,709 474.843,523	259	400.314,168 474.803,541	40.009
259	400.314,168 474.803,541	260	400.326,041 474.793,437	15.59	260	400.326,041 474.793,437	261	400.328,54 474.770,11	23.46	261	400.328,54 474.770,11	262	400.325,762 474.748,715	21.575
262	400.325,762 474.748,715	263	400.264,215 474.758,139	62.264	263	400.264,215 474.758,139	264	400.236,347 474.773,444	31.794	264	400.236,347 474.773,444	265	400.205,477 474.840,406	73.735
265	400.205,477 474.840,406	266	400.202,905 474.843,739	4.21	266	400.202,905 474.843,739	267	400.180,105 474.846,653	22.985	267	400.180,105 474.846,653	268	400.162,94 474.851,863	17.938
268	400.162,94 474.851,863	269	400.141,18 474.862,146	24.067	269	400.141,18 474.862,146	270	400.130,618 474.874,219	16.041	270	400.130,618 474.874,219	271	400.127,241 474.875,135	3.499
271	400.127,241 474.875,135	272	400.108,92 474.876,016	18.342	272	400.108,92 474.876,016	273	400.097,703 474.876,555	11.23	273	400.097,703 474.876,555	274	400.072,986 474.875,758	24.73
274	400.072,986 474.875,758	275	400.038,775 474.868,436	34.986	275	400.038,775 474.868,436	276	400.042,428 474.858,656	10.44	276	400.042,428 474.858,656	277	400.041,084 474.834,669	24.025
277	400.041,084 474.834,669	278	400.043,58 474.822,004	12.909	278	400.043,58 474.822,004	279	400.045,454 474.791,661	30.401	279	400.045,454 474.791,661	280	400.047,188 474.755,637	36.066
280	400.047,188 474.755,637	281	400.041,528 474.725,544	30.621	281	400.041,528 474.725,544	282	400.049,53 474.728,135	8.411	282	400.049,53 474.728,135	283	400.055,967 474.724,54	7.373
283	400.055,967 474.724,54	284	400.067,784 474.711,983	17.243	284	400.067,784 474.711,983	285	400.080,29 474.685,907	28.92	285	400.080,29 474.685,907	286	400.075,959 474.673,916	12.749
286	400.075,959 474.673,916	287	400.064,963 474.663,26	15.312	287	400.064,963 474.663,26	288	400.036,417 474.646,475	33.115	288	400.036,417 474.646,475	289	400.037,526 474.635,395	11.135
289	400.037,526 474.635,395	290	400.035,986 474.628,131	7.425	290	400.035,986 474.628,131	291	400.036,787 474.617,39	10.771	291	400.036,787 474.617,39	292	400.040,862 474.598,598	19.229
292	400.040,862 474.598,598	293	400.041,36 474.591,339	7.276	293	400.041,36 474.591,339	294	400.038,773 474.581,595	10.082	294	400.038,773 474.581,595	295	400.032,106 474.572,645	11.16
295	400.032,106 474.572,645	296	400.026,51 474.566,648	8.202	296	400.026,51 474.566,648	297	400.022,839 474.557,239	10.1	297	400.022,839 474.557,239	298	400.021,882 474.536,986	20.276
298	400.021,882 474.536,986	299	400.025,233 474.523,43	13.964	299	400.025,233 474.523,43	300	400.026,275 474.511,122	12.352	300	400.026,275 474.511,122	301	400.026,509 474.508,352	2.78
301	400.026,509 474.508,352	302	400.024,029 474.490,993	17.535	302	400.024,029 474.490,993	303	400.016,193 474.478,94	14.376	303	400.016,193 474.478,94	304	400.011,196 474.461,237	18.395
304	400.011,196 474.461,237	305	400.009,025 474.445,955	15.435	305	400.009,025 474.445,955	306	400.006,759 474.433,049	13.103	306	400.006,759 474.433,049	307	400.001,208 474.423,653	10.913
307	400.001,208 474.423,653	308	400.023,717 474.362,691	64.985	308	400.023,717 474.362,691	309	400.009,341 474.284,004	79.989	309	400.009,341 474.284,004	310	399.993,645 474.205,772	79.791

Punct început	X / Y	Punct sfârșit	X / Y	Lungime segment	Punct început	X / Y	Punct sfârșit	X / Y	Lungime segment	Punct început	X / Y	Punct sfârșit	X / Y	Lungime segment
310	399.993,645 474.205,772	311	399.994,223 474.200,97	4.837	311	399.994,223 474.200,97	312	399.997,408 474.192,124	9.402	312	399.997,408 474.192,124	313	399.998,745 474.186,014	6.255
313	399.998,745 474.186,014	314	399.998,748 474.178,221	7.793	314	399.998,748 474.178,221	315	399.997,934 474.160,343	17.897	315	399.997,934 474.160,343	316	400.000,634 474.143,529	17.029
316	400.000,634 474.143,529	317	400.001,05 474.130,14	13.395	317	400.001,05 474.130,14	318	400.000,616 474.125,192	4.967	318	400.000,616 474.125,192	319	400.049,716 474.126,252	49.111
319	400.049,716 474.126,252	320	400.114,83 474.127,658	65.129	320	400.114,83 474.127,658	321	400.156,509 474.122,736	41.969	321	400.156,509 474.122,736	322	400.173,442 474.114,464	18.845
322	400.173,442 474.114,464	323	400.193,795 474.114,541	20.353	323	400.193,795 474.114,541	324	400.213,386 474.103,473	22.501	324	400.213,386 474.103,473	325	400.239,892 474.101,263	26.598
325	400.239,892 474.101,263	326	400.266,745 474.093,596	27.926	326	400.266,745 474.093,596	327	400.278,597 474.128,081	36.465	327	400.278,597 474.128,081	328	400.278,046 474.157,204	29.128
328	400.278,046 474.157,204	329	400.281,345 474.174,238	17.351	329	400.281,345 474.174,238	330	400.284,37 474.183,304	9.557	330	400.284,37 474.183,304	331	400.295,363 474.194,569	15.74
331	400.295,363 474.194,569	332	400.301,138 474.218,056	24.187	332	400.301,138 474.218,056	333	400.303,75 474.223,276	5.837	333	400.303,75 474.223,276	334	400.285,086 474.231,923	20.57
334	400.285,086 474.231,923	335	400.261,062 474.234,889	24.206	335	400.261,062 474.234,889	336	400.248,651 474.243,684	15.211	336	400.248,651 474.243,684	337	400.249,25 474.253,409	9.743
337	400.249,25 474.253,409	338	400.256,727 474.261,231	10.821	338	400.256,727 474.261,231	339	400.257,797 474.275,011	13.821	339	400.257,797 474.275,011	340	400.261,12 474.291,575	16.894
340	400.261,12 474.291,575	341	400.272,278 474.309,546	21.153	341	400.272,278 474.309,546	342	400.284,523 474.318,429	15.128	342	400.284,523 474.318,429	343	400.221,432 474.348,254	69.785
343	400.221,432 474.348,254	344	400.232,231 474.371,863	25.962	344	400.232,231 474.371,863	345	400.276,849 474.386,034	46.814	345	400.276,849 474.386,034	346	400.281,338 474.414,906	29.219
346	400.281,338 474.414,906	347	400.279,677 474.431,231	16.409	347	400.279,677 474.431,231	348	400.272,255 474.448,265	18.581	348	400.272,255 474.448,265	349	400.256,861 474.480,684	35.888
349	400.256,861 474.480,684	350	400.251,627 474.527,793	47.399	350	400.251,627 474.527,793	351	400.248,879 474.546,475	18.883	351	400.248,879 474.546,475	352	400.242,006 474.566,807	21.462
352	400.242,006 474.566,807	353	400.228,262 474.589,06	26.155	353	400.228,262 474.589,06	354	400.222,326 474.597,291	10.148	354	400.222,326 474.597,291	355	400.217,042 474.604,618	9.034
355	400.217,042 474.604,618	356	400.211,221 474.612,689	9.951	356	400.211,221 474.612,689	357	400.191,103 474.628,751	25.743	357	400.191,103 474.628,751	358	400.163,949 474.640,096	29.429
358	400.163,949 474.640,096	359	400.157,481 474.646,743	9.275	359	400.157,481 474.646,743	360	400.161,334 474.661,391	15.146	360	400.161,334 474.661,391	361	400.177,634 474.676,83	22.451
361	400.177,634 474.676,83	362	400.188,25 474.688,838	16.028	362	400.188,25 474.688,838	363	400.192,94 474.719,32	30.841	363	400.192,94 474.719,32	364	400.195,707 474.741,553	22.405
364	400.195,707 474.741,553	365	400.201,868 474.749,264	9.87	365	400.201,868 474.749,264	366	400.219,984 474.752,022	18.325	366	400.219,984 474.752,022	367	400.241,685 474.747,273	22.215
367	400.241,685 474.747,273	368	400.265,045 474.734,912	26.429	368	400.265,045 474.734,912	369	400.265,05 474.734,91	0.005	369	400.265,05 474.734,91	370	400.290,339 474.720,897	28.912
370	400.290,339 474.720,897	371	400.315,698 474.710,716	27.326	371	400.315,698 474.710,716	372	400.318,65 474.698,918	12.162	372	400.318,65 474.698,918	373	400.313,105 474.684,038	15.88
373	400.313,105 474.684,038	374	400.311,612 474.666,802	17.301	374	400.311,612 474.666,802	375	400.311,779 474.653,586	13.217	375	400.311,779 474.653,586	376	400.302,708 474.641,222	15.335
376	400.302,708 474.641,222	377	400.302,284 474.628,967	12.262	377	400.302,284 474.628,967	378	400.304,003 474.610,156	18.889	378	400.304,003 474.610,156	379	400.313,047 474.598,06	15.103
379	400.313,047 474.598,06	380	400.330,212 474.581,815	23.633	380	400.330,212 474.581,815	381	400.341,001 474.569,157	16.632	381	400.341,001 474.569,157	382	400.350,92 474.565,311	10.639
382	400.350,92 474.565,311	383	400.356,04 474.566,807	5.334	383	400.356,04 474.566,807	384	400.357,114 474.590,008	23.226	384	400.357,114 474.590,008	385	400.361,489 474.597,808	8.943
385	400.361,489 474.597,808	386	400.366,21 474.607,077	10.402	386	400.366,21 474.607,077	387	400.370,149 474.620,953	14.424	387	400.370,149 474.620,953	388	400.381,069 474.628,944	13.532
388	400.381,069 474.628,944	389	400.399,393 474.640,3	21.558	389	400.399,393 474.640,3	390	400.408,337 474.645,473	10.332	390	400.408,337 474.645,473	391	400.408,974 474.654,558	9.107
391	400.408,974 474.654,558	392	400.405,414 474.662,142	8.378	392	400.405,414 474.662,142	393	400.395,317 474.665,196	10.549	393	400.395,317 474.665,196	394	400.386,862 474.667,939	8.889
394	400.386,862 474.667,939	395	400.383,502 474.676,037	8.767	395	400.383,502 474.676,037	396	400.391,698 474.689,152	15.465	396	400.391,698 474.689,152	397	400.399,541 474.700,952	14.169
397	400.399,541 474.700,952	398	400.407,473 474.715,277	16.374	398	400.407,473 474.715,277	399	400.414,886 474.730,978	17.363	399	400.414,886 474.730,978	400	400.412,48 474.786,375	55.449
400	400.412,48 474.786,375	401	400.407,225 474.826,078	40.049	401	400.407,225 474.826,078	402	400.406,535 474.854,295	28.225	402	400.406,535 474.854,295	403	400.394,292 474.893,526	41.097
403	400.394,292 474.893,526	404	400.392,379 474.904,84	11.475	404	400.392,379 474.904,84	405	400.378,794 474.908,359	14.033	405	400.378,794 474.908,359	406	400.362,562 474.910,788	16.413
406	400.362,562 474.910,788	407	400.355,618 474.914,518	7.882	407	400.355,618 474.914,518	408	400.354,576 474.921,892	7.447	408	400.354,576 474.921,892	409	400.347,016 474.936,658	16.589



Punct început	X / Y	Punct sfârșit	X / Y	Lungime segment	Punct început	X / Y	Punct sfârșit	X / Y	Lungime segment	Punct început	X / Y	Punct sfârșit	X / Y	Lungime segment
409	400.347,016 474.936,658	410	400.341,525 474.952,439	16.709	410	400.341,525 474.952,439	411	400.323,073 474.974,363	28.656	411	400.323,073 474.974,363	412	400.328,201 475.002,834	28.929
412	400.328,201 475.002,834	413	400.339,894 475.016,282	17.821	413	400.339,894 475.016,282	414	400.346,62 475.019,923	7.648	414	400.346,62 475.019,923	415	400.354,747 475.011,241	11.892
415	400.354,747 475.011,241	416	400.367,917 475.005,358	14.424	416	400.367,917 475.005,358	417	400.384,17 475.007,04	16.34	417	400.384,17 475.007,04	418	400.394,819 475.018,803	15.867
418	400.394,819 475.018,803	419	400.405,469 475.029,447	15.057	419	400.405,469 475.029,447	420	400.410,793 475.024,965	6.959	420	400.410,793 475.024,965	421	400.415,275 475.011,241	14.437
421	400.415,275 475.011,241	422	400.419,199 474.993,875	17.804	422	400.419,199 474.993,875	423	400.417,799 474.981,551	12.403	423	400.417,799 474.981,551	424	400.409,111 474.968,666	15.54
424	400.409,111 474.968,666	425	400.404,627 474.955,502	13.907	425	400.404,627 474.955,502	426	400.410,233 474.947,099	10.101	426	400.410,233 474.947,099	427	400.410,339 474.944,343	2.758
427	400.410,339 474.944,343	428	400.508,287 474.946,963	97.983	428	400.508,287 474.946,963	429	400.513,92 474.873,85	73.33	429	400.513,92 474.873,85	430	400.514,833 474.862,002	11.883
430	400.514,833 474.862,002	431	400.529,406 474.872,365	17.882	431	400.529,406 474.872,365	432	400.556,868 474.885,25	30.335	432	400.556,868 474.885,25	1	400.574,733 474.893,196	19.552

\*\* Lungimile segmentelor sunt determinate în planul de proiecție Stereo 70 și sunt rotunjite la 1 milimetru.

\*\*\* Distanța dintre puncte este formată din segmente cumulate ce sunt mai mici decât valoarea 1 milimetru.



**DATE DESPRE IMOBILUL NR. 12973**

Oficiul de Cadastru și Publicitate Imobiliară SIBIU  
Biroul de Cadastru și Publicitate Imobiliară Saliste

**A. Partea I. Descrierea imobilului**

TEREN Extravilan

Adresa: Jud. Sibiu

Nr. Crt	Nr cadastral Nr. topografic	Suprafața* (mp)	Observații / Referințe
A1	101183	Din acte: 400 Masurata: 399	Sector cadastral:28 Teren neimprijmit;

**B. Partea II. Proprietari și acte**

Inscrieri privitoare la dreptul de proprietate și alte drepturi reale		Referințe
<b>12591 / 14/11/2012</b>		
Act Administrativ nr. 1378, din 07/03/2011 emis de CJPSDPAT SIBIU (( anexa 25); documentatia cadastrala receptioata de OCPI Sibiu in dosar nr.11211/2012);		
B2	Intabulare, drept de PROPRIETATE, in conditiile Legii nr.1/2000 si Legii nr.247/2005, dobandit prin Lege, cota actuala 1/1, cota initiala 1/1 1) <b>COMUNA JINA</b> , CIF:4480130	A1
<b>2709 / 28/02/2013</b>		
Inscris Sub Semnatura Privata nr. 0, din 27/02/2013 emis de POLOGEA LIVIU MARGARIT;		
B3	se indreapta eroarea materiala strecurata la anexa nr.1 la partea I a CF 101183 UAT Jina,in sensul inscrierii corecte a categoriei de folosinta a parcelei 1290 din T.P. nr. 1378/2011,respectiv "ape curgatoare" si nu "padure",cum gresit s-a preluat din fisierul CP la inch. nr. 12591/2012	A1

**C. Partea III. SARCINI .**

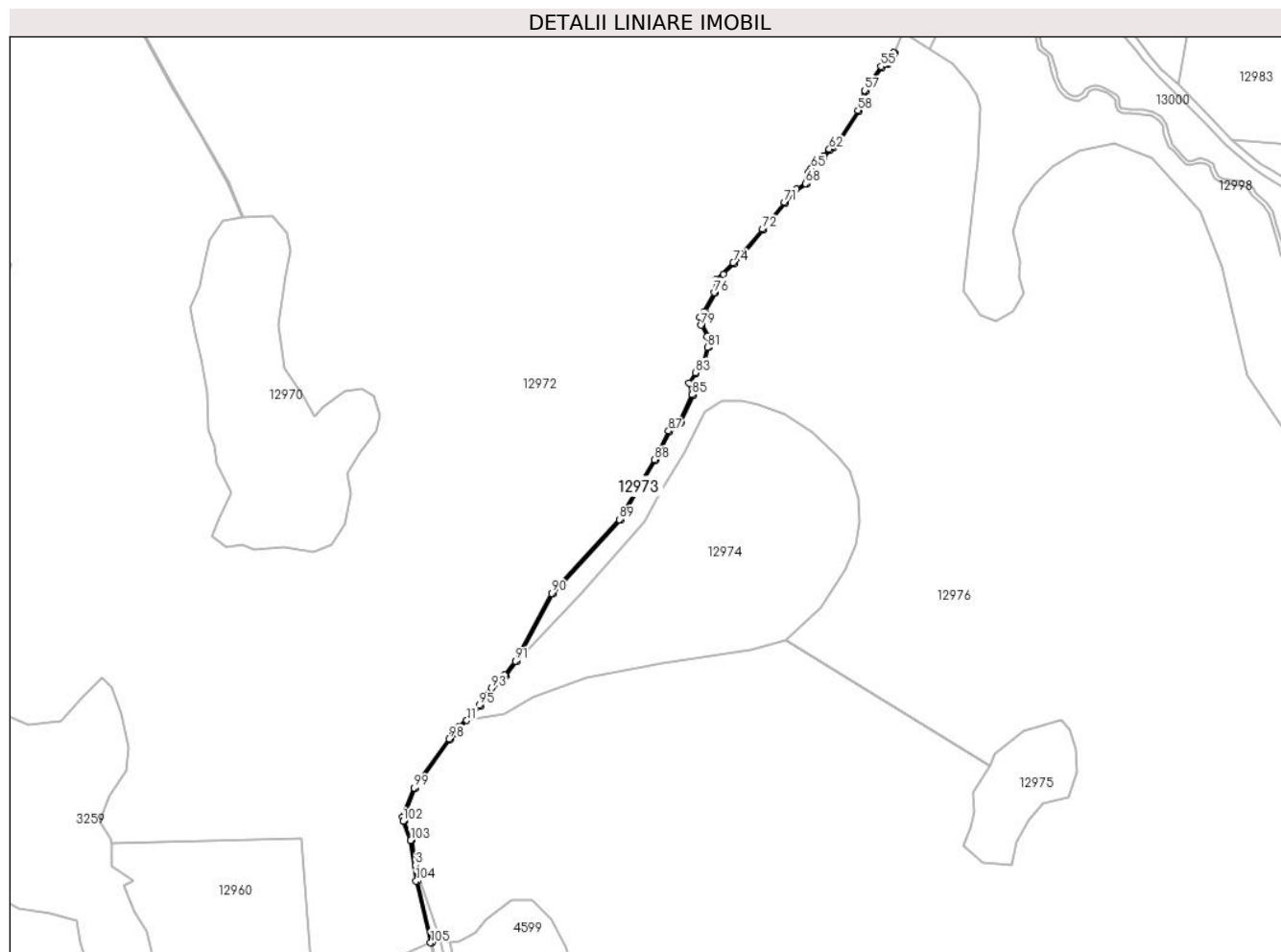
Inscrieri privind dezmembramintele dreptului de proprietate, drepturi reale de garanție și sarcini	Referințe
NU SUNT	

## Anexa Nr. 1 La Partea I

## Teren

Nr cadastral	Suprafața (mp)*	Observații / Referințe
101183	Din acte: 400 Masurata: 399	

\* Suprafața este determinată în planul de proiecție Stereo 70.



## Date referitoare la teren

Crt	Categorie folosință	Intravilan	Suprafața (mp)	Tarla	Parcelă	Nr. topo	Observații / Referințe
1	ape curgătoare	NU	399	20	1290	-	NR CAD 101183

## Lungime Segmente

1) Valorile lungimilor segmentelor sunt obținute din proiecție în plan.

Punct început	X / Y	Punct sfârșit	X / Y	Lungime segment	Punct început	X / Y	Punct sfârșit	X / Y	Lungime segment	Punct început	X / Y	Punct sfârșit	X / Y	Lungime segment
1	400.575,434 474.893,36	2	400.567,96 474.925,071	32.58	2	400.567,96 474.925,071	3	400.566,868 474.933,22	8.222	3	400.566,868 474.933,22	4	400.565,132 474.946,172	13.068
4	400.565,132 474.946,172	5	400.561,145 474.955,801	10.422	5	400.561,145 474.955,801	6	400.560,932 474.957,918	2.128	6	400.560,932 474.957,918	7	400.566,907 474.972,569	15.823
7	400.566,907 474.972,569	8	400.584,759 474.997,777	30.889	8	400.584,759 474.997,777	9	400.586,659 475.000,479	3.303	9	400.586,659 475.000,479	10	400.589,777 475.003,771	4.534
10	400.589,777 475.003,771	11	400.593,402 475.007,631	5.295	11	400.593,402 475.007,631	12	400.600,259 475.014,932	10.016	12	400.600,259 475.014,932	13	400.603,451 475.020,406	6.337
13	400.603,451 475.020,406	14	400.613,366 475.030,583	14.208	14	400.613,366 475.030,583	15	400.618,924 475.037,753	9.072	15	400.618,924 475.037,753	16	400.637,578 475.072,703	39.617

Punct început	X / Y	Punct sfârșit	X / Y	Lungime segment	Punct început	X / Y	Punct sfârșit	X / Y	Lungime segment	Punct început	X / Y	Punct sfârșit	X / Y	Lungime segment
16	400.637,578 475.072,703	17	400.672,491 475.110,648	51.563	17	400.672,491 475.110,648	18	400.690,5 475.141,495	35.719	18	400.690,5 475.141,495	19	400.697,704 475.156,12	16.303
19	400.697,704 475.156,12	20	400.703,722 475.160,905	7.688	20	400.703,722 475.160,905	21	400.710,111 475.175,216	15.672	21	400.710,111 475.175,216	22	400.708,604 475.181,321	6.288
22	400.708,604 475.181,321	23	400.711,507 475.186,262	5.731	23	400.711,507 475.186,262	24	400.715,059 475.190,057	5.198	24	400.715,059 475.190,057	25	400.717,858 475.199,51	9.859
25	400.717,858 475.199,51	26	400.717,638 475.205,563	6.057	26	400.717,638 475.205,563	27	400.714,648 475.211,33	6.496	27	400.714,648 475.211,33	28	400.713,781 475.214,968	3.74
28	400.713,781 475.214,968	29	400.716,032 475.217,818	3.632	29	400.716,032 475.217,818	30	400.721,241 475.227,643	11.12	30	400.721,241 475.227,643	31	400.722,478 475.234,089	6.564
31	400.722,478 475.234,089	32	400.725,481 475.237,409	4.477	32	400.725,481 475.237,409	33	400.731,051 475.242,697	7.68	33	400.731,051 475.242,697	34	400.734,358 475.246,41	4.972
34	400.734,358 475.246,41	35	400.746,068 475.260,051	17.978	35	400.746,068 475.260,051	36	400.757,45 475.273,882	17.912	36	400.757,45 475.273,882	37	400.761,748 475.279,691	7.226
37	400.761,748 475.279,691	38	400.768,367 475.283,493	7.633	38	400.768,367 475.283,493	39	400.769,324 475.285,511	2.233	39	400.769,324 475.285,511	40	400.769,969 475.289,527	4.067
40	400.769,969 475.289,527	41	400.774,5 475.295,902	7.821	41	400.774,5 475.295,902	42	400.777,484 475.297,614	3.44	42	400.777,484 475.297,614	43	400.780,472 475.301,209	4.675
43	400.780,472 475.301,209	44	400.782,215 475.302,717	2.305	44	400.782,215 475.302,717	45	400.784,477 475.304,016	2.608	45	400.784,477 475.304,016	46	400.786,091 475.306,984	3.378
46	400.786,091 475.306,984	47	400.795,438 475.321,335	17.127	47	400.795,438 475.321,335	48	400.798,998 475.331,658	10.92	48	400.798,998 475.331,658	49	400.801,456 475.336,204	5.168
49	400.801,456 475.336,204	50	400.807,133 475.343,659	9.37	50	400.807,133 475.343,659	51	400.810,44 475.345,325	3.703	51	400.810,44 475.345,325	52	400.813,792 475.351,139	6.711
52	400.813,792 475.351,139	53	400.813,141 475.351,512	0.75	53	400.813,141 475.351,512	54	400.809,901 475.345,893	6.486	54	400.809,901 475.345,893	55	400.806,641 475.344,251	3.65
55	400.806,641 475.344,251	56	400.800,824 475.336,612	9.602	56	400.800,824 475.336,612	57	400.798,309 475.331,961	5.287	57	400.798,309 475.331,961	58	400.794,759 475.321,666	10.89
58	400.794,759 475.321,666	59	400.785,5 475.307,342	17.056	59	400.785,5 475.307,342	60	400.783,926 475.304,564	3.193	60	400.783,926 475.304,564	61	400.781,779 475.303,331	2.476
61	400.781,779 475.303,331	62	400.779,935 475.301,736	2.438	62	400.779,935 475.301,736	63	400.776,993 475.298,197	4.602	63	400.776,993 475.298,197	64	400.773,98 475.296,469	3.473
64	400.773,98 475.296,469	65	400.770,622 475.291,614	5.903	65	400.770,622 475.291,614	66	400.769,259 475.289,833	2.243	66	400.769,259 475.289,833	67	400.768,598 475.285,723	4.163
67	400.768,598 475.285,723	68	400.767,825 475.283,93	1.953	68	400.767,825 475.283,93	69	400.762,939 475.281,081	5.656	69	400.762,939 475.281,081	70	400.761,303 475.280,237	1.841
70	400.761,303 475.280,237	71	400.756,861 475.274,346	7.378	71	400.756,861 475.274,346	72	400.745,494 475.260,533	17.889	72	400.745,494 475.260,533	73	400.733,856 475.246,843	17.968
73	400.733,856 475.246,843	74	400.730,513 475.243,221	4.929	74	400.730,513 475.243,221	75	400.721,777 475.234,43	12.394	75	400.721,777 475.234,43	76	400.720,594 475.227,874	6.662
76	400.720,594 475.227,874	77	400.715,468 475.218,139	11.002	77	400.715,468 475.218,139	78	400.713,154 475.215,078	3.837	78	400.713,154 475.215,078	79	400.714,02 475.211,102	4.069
79	400.714,02 475.211,102	80	400.717,002 475.205,408	6.428	80	400.717,002 475.205,408	81	400.717,195 475.199,584	5.827	81	400.717,195 475.199,584	82	400.714,45 475.190,372	9.612
82	400.714,45 475.190,372	83	400.710,977 475.186,662	5.082	83	400.710,977 475.186,662	84	400.707,801 475.181,445	6.108	84	400.707,801 475.181,445	85	400.709,321 475.175,286	6.344
85	400.709,321 475.175,286	86	400.703,111 475.161,378	15.231	86	400.703,111 475.161,378	87	400.697,106 475.156,603	7.672	87	400.697,106 475.156,603	88	400.689,854 475.141,841	16.447
88	400.689,854 475.141,841	89	400.671,884 475.111,096	35.611	89	400.671,884 475.111,096	90	400.636,961 475.073,14	51.578	90	400.636,961 475.073,14	91	400.618,292 475.038,162	39.648
91	400.618,292 475.038,162	92	400.612,799 475.031,075	8.967	92	400.612,799 475.031,075	93	400.606,054 475.024,106	9.699	93	400.606,054 475.024,106	94	400.602,85 475.020,865	4.557
94	400.602,85 475.020,865	95	400.599,654 475.015,383	6.346	95	400.599,654 475.015,383	96	400.589,232 475.004,286	15.224	96	400.589,232 475.004,286	97	400.586,077 475.000,955	4.588
97	400.586,077 475.000,955	98	400.584,146 474.998,21	3.356	98	400.584,146 474.998,21	99	400.566,251 474.972,926	30.976	99	400.566,251 474.972,926	100	400.561,249 474.960,43	13.46
100	400.561,249 474.960,43	101	400.560,213 474.958,013	2.63	101	400.560,213 474.958,013	102	400.560,485 474.955,652	2.377	102	400.560,485 474.955,652	103	400.564,424 474.945,98	10.443
103	400.564,424 474.945,98	104	400.567,222 474.924,936	21.229	104	400.567,222 474.924,936	105	400.574,733 474.893,196	32.617	105	400.574,733 474.893,196	1	400.575,434 474.893,36	0.72

\*\* Lungimile segmentelor sunt determinate în planul de proiecție Stereo 70 și sunt rotunjite la 1 milimetru.

\*\*\* Distanța dintre puncte este formată din segmente cumulate ce sunt mai mici decât valoarea 1 milimetru.



**DATE DESPRE IMOBILUL NR. 12974**

Oficiul de Cadastru și Publicitate Imobiliară SIBIU  
Biroul de Cadastru și Publicitate Imobiliară Saliste

**A. Partea I. Descrierea imobilului**

TEREN Extravilan

Adresa: Jud. Sibiu

Nr. Crt	Nr cadastral Nr. topografic	Suprafața* (mp)	Observații / Referințe
A1		14.669	Sector cadastral:28 Teren neimprejmuit;

**B. Partea II. Proprietari și acte**

Inscrieri privitoare la dreptul de proprietate și alte drepturi reale		Referințe
/		
Act Normativ nr. 7, din 13/03/1996 emis de PARLAMENTUL ROMÂNIEI;		
B1	Inscrierea provizorie, drept de PROPRIETATE, dobandit prin Lege, cota actuala 1/1, cota initiala 1/1	A1
1) <b>COMUNA JINA</b> , CIF:0000000000000, PROPRIETAR NEIDENTIFICAT		

**C. Partea III. SARCINI .**

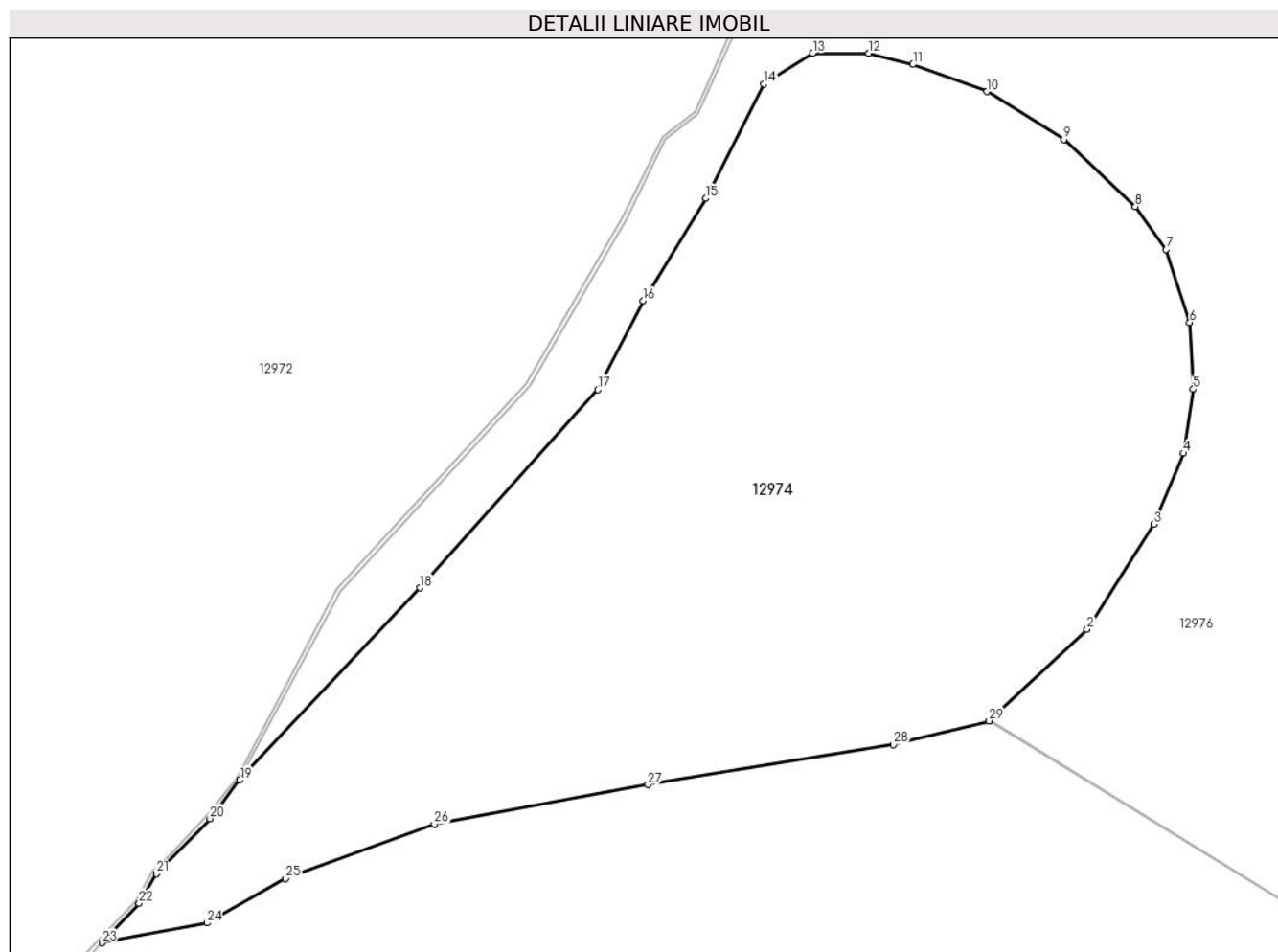
Inscrieri privind dezmembramintele dreptului de proprietate, drepturi reale de garanție și sarcini	Referințe
NU SUNT	

## Anexa Nr. 1 La Partea I

## Teren

Nr cadastral	Suprafața (mp)*	Observații / Referințe
	14.669	

\* Suprafața este determinată în planul de proiecție Stereo 70.



## Date referitoare la teren

Crt	Categorie folosință	Intravilan	Suprafața (mp)	Tarla	Parcelă	Nr. topo	Observații / Referințe
1	faneata	NU	4.088	20	1293	-	
2	fânețe (F) - fânețe împădurite	NU	10.581	20	1293	-	

## Lungime Segmente

1) Valorile lungimilor segmentelor sunt obținute din proiecție în plan.

Punct început	X / Y	Punct sfârșit	X / Y	Lungime segment (** (m)
1	400.757,566 475.048,681	2	400.775,652 475.065,608	24.771
3	400.787,997 475.084,996	4	400.793,457 475.098,146	14.238
5	400.795,313 475.109,946	6	400.794,627 475.122,281	12.354
7	400.790,272 475.135,782	8	400.784,584 475.143,741	9.783

Punct început	X / Y	Punct sfârșit	X / Y	Lungime segment (** (m)
2	400.775,652 475.065,608	3	400.787,997 475.084,996	22.985
4	400.793,457 475.098,146	5	400.795,313 475.109,946	11.945
6	400.794,627 475.122,281	7	400.790,272 475.135,782	14.186
8	400.784,584 475.143,741	9	400.771,349 475.156,121	18.123



Punct început	X / Y	Punct sfârșit	X / Y	Lungime segment (** (m)
9	400.771,349 475.156,121	10	400.757,149 475.164,997	16.746
11	400.743,437 475.170,023	12	400.735,21 475.172,079	8.48
13	400.724,926 475.172,079	14	400.715,857 475.166,392	10.705
15	400.705,083 475.145,226	16	400.693,567 475.126,288	22.165
17	400.685,107 475.109,892	18	400.652,245 475.073,236	49.23
19	400.618,924 475.037,753	20	400.613,366 475.030,583	9.072
21	400.603,451 475.020,406	22	400.600,259 475.014,932	6.337
23	400.593,402 475.007,631	24	400.612,857 475.011,297	19.797
25	400.627,343 475.019,489	26	400.654,889 475.029,52	29.316
27	400.694,414 475.036,859	28	400.739,825 475.044,248	46.008
29	400.757,517 475.048,653	1	400.757,566 475.048,681	0.056

Punct început	X / Y	Punct sfârșit	X / Y	Lungime segment (** (m)
10	400.757,149 475.164,997	11	400.743,437 475.170,023	14.604
12	400.735,21 475.172,079	13	400.724,926 475.172,079	10.284
14	400.715,857 475.166,392	15	400.705,083 475.145,226	23.75
16	400.693,567 475.126,288	17	400.685,107 475.109,892	18.45
18	400.652,245 475.073,236	19	400.618,924 475.037,753	48.676
20	400.613,366 475.030,583	21	400.603,451 475.020,406	14.208
22	400.600,259 475.014,932	23	400.593,402 475.007,631	10.016
24	400.612,857 475.011,297	25	400.627,343 475.019,489	16.642
26	400.654,889 475.029,52	27	400.694,414 475.036,859	40.201
28	400.739,825 475.044,248	29	400.757,517 475.048,653	18.232

\*\* Lungimile segmentelor sunt determinate în planul de proiecție Stereo 70 și sunt rotunjite la 1 milimetru.

\*\*\* Distanța dintre puncte este formată din segmente cumulate ce sunt mai mici decât valoarea 1 milimetru.



**DATE DESPRE IMOBILUL NR. 12975**

Oficiul de Cadastru și Publicitate Imobiliară SIBIU  
Biroul de Cadastru și Publicitate Imobiliară Saliste

**A. Partea I. Descrierea imobilului**

TEREN Extravilan

Adresa: Jud. Sibiu

Nr. Crt	Nr cadastral Nr. topografic	Suprafața* (mp)	Observații / Referințe
A1		2.483	Sector cadastral:28 Teren neimprejmuit;

**B. Partea II. Proprietari și acte**

Inscrieri privitoare la dreptul de proprietate și alte drepturi reale		Referințe
/		
Act Normativ nr. 7, din 13/03/1996 emis de PARLAMENTUL ROMÂNIEI;		
B1	Inscrierea provizorie, drept de PROPRIETATE, dobandit prin Lege, cota actuala 1/1, cota initiala 1/1	A1
1) <b>COMUNA JINA</b> , CIF:0000000000000, PROPRIETAR NEIDENTIFICAT		

**C. Partea III. SARCINI .**

Inscrieri privind dezmembramintele dreptului de proprietate, drepturi reale de garanție și sarcini	Referințe
NU SUNT	

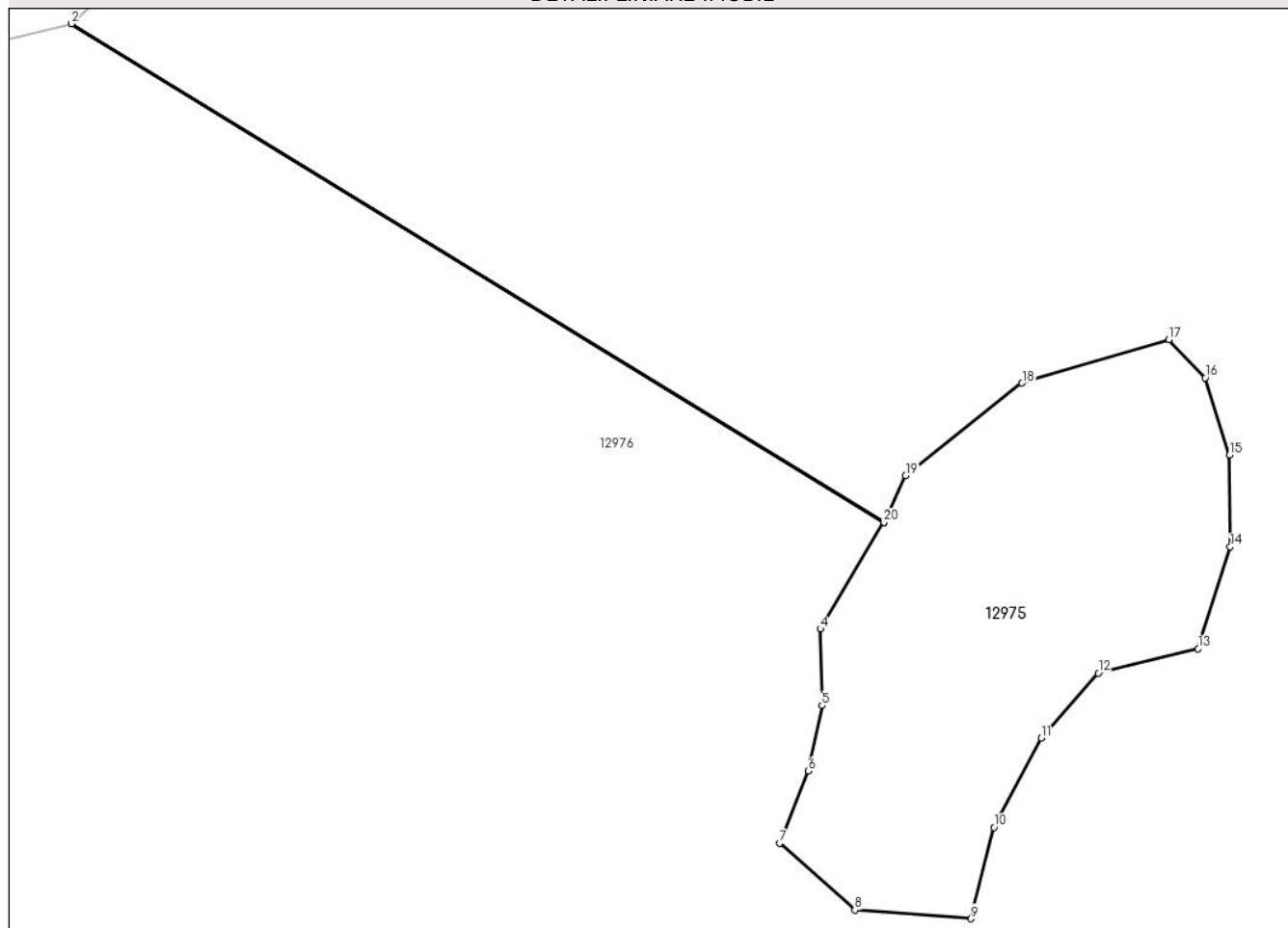
## Anexa Nr. 1 La Partea I

## Teren

Nr cadastral	Suprafața (mp)*	Observații / Referințe
	2.483	

\* Suprafața este determinată în planul de proiecție Stereo 70.

## DETALII LINIARE IMOBIL



## Date referitoare la teren

Crt	Categorie folosință	Intravilan	Suprafața (mp)	Tarla	Parcelă	Nr. topo	Observații / Referințe
1	faneata	NU	2.483	20	1294/2	-	

## Lungime Segmente

1) Valorile lungimilor segmentelor sunt obținute din proiecție în plan.

Punct început	X / Y	Punct sfârșit	X / Y	Lungime segment (** (m)
1	400.757,566 475.048,681	2	400.757,517 475.048,653	0.056
2	400.757,517 475.048,653	3	400.862,452 474.984,278	123.108
3	400.862,452 474.984,278	4	400.854,238 474.970,56	15.989
4	400.854,238 474.970,56	5	400.854,494 474.960,66	9.903
5	400.854,494 474.960,66	6	400.852,7 474.952,211	8.637

Punct început	X / Y	Punct sfârşit	X / Y	Lungime segment (** (m)
6	400.852,7 474.952,211	7	400.849,001 474.942,889	10.029
7	400.849,001 474.942,889	8	400.858,734 474.934,25	13.014
8	400.858,734 474.934,25	9	400.873,73 474.933,145	15.037
9	400.873,73 474.933,145	10	400.876,677 474.944,927	12.145
10	400.876,677 474.944,927	11	400.882,784 474.956,456	13.047
11	400.882,784 474.956,456	12	400.890,161 474.964,845	11.171
12	400.890,161 474.964,845	13	400.903,058 474.968,015	13.281
13	400.903,058 474.968,015	14	400.907,213 474.981,149	13.776
14	400.907,213 474.981,149	15	400.907,128 474.993,012	11.863
15	400.907,128 474.993,012	16	400.903,992 475.002,959	10.43
16	400.903,992 475.002,959	17	400.899,274 475.007,918	6.845
17	400.899,274 475.007,918	18	400.880,323 475.002,289	19.769
18	400.880,323 475.002,289	19	400.865,278 474.990,357	19.202
19	400.865,278 474.990,357	20	400.862,482 474.984,319	6.654
20	400.862,482 474.984,319	1	400.757,566 475.048,681	123.085

\*\* Lungimile segmentelor sunt determinate în planul de proiecție Stereo 70 și sunt rotunjite la 1 milimetru.

\*\*\* Distanța dintre puncte este formată din segmente cumulate ce sunt mai mici decât valoarea 1 milimetru.



**DATE DESPRE IMOBILUL NR. 12976**

Oficiul de Cadastru și Publicitate Imobiliară SIBIU  
Biroul de Cadastru și Publicitate Imobiliară Saliste

**A. Partea I. Descrierea imobilului**

TEREN Extravilan

Adresa: Jud. Sibiu

Nr. Crt	Nr cadastral Nr. topografic	Suprafața* (mp)	Observații / Referințe
A1	101470	Din acte: 276.000 Masurata: 275.284	Sector cadastral:28 Teren neimprejmuit;

**B. Partea II. Proprietari și acte**

Inscrieri privitoare la dreptul de proprietate și alte drepturi reale	Referințe
<b>13710 / 11/12/2012</b>	
Act Administrativ nr. 1378, din 07/03/2011 emis de CJPSDPAT SIBIU ((anexa 26), documentatie cadastrala receptionata de catre OCPI Sibiu in dosar nr. 11211/2012);	
B2	A1
Intabulare, drept de PROPRIETATE, in conditiile Legii nr.1/2000 si Legii nr. 247/2005, dobandit prin Lege, cota actuala 1/1, cota initiala 1/1 1) <b>COMUNA JINA</b> , CIF:4480130	

**C. Partea III. SARCINI .**

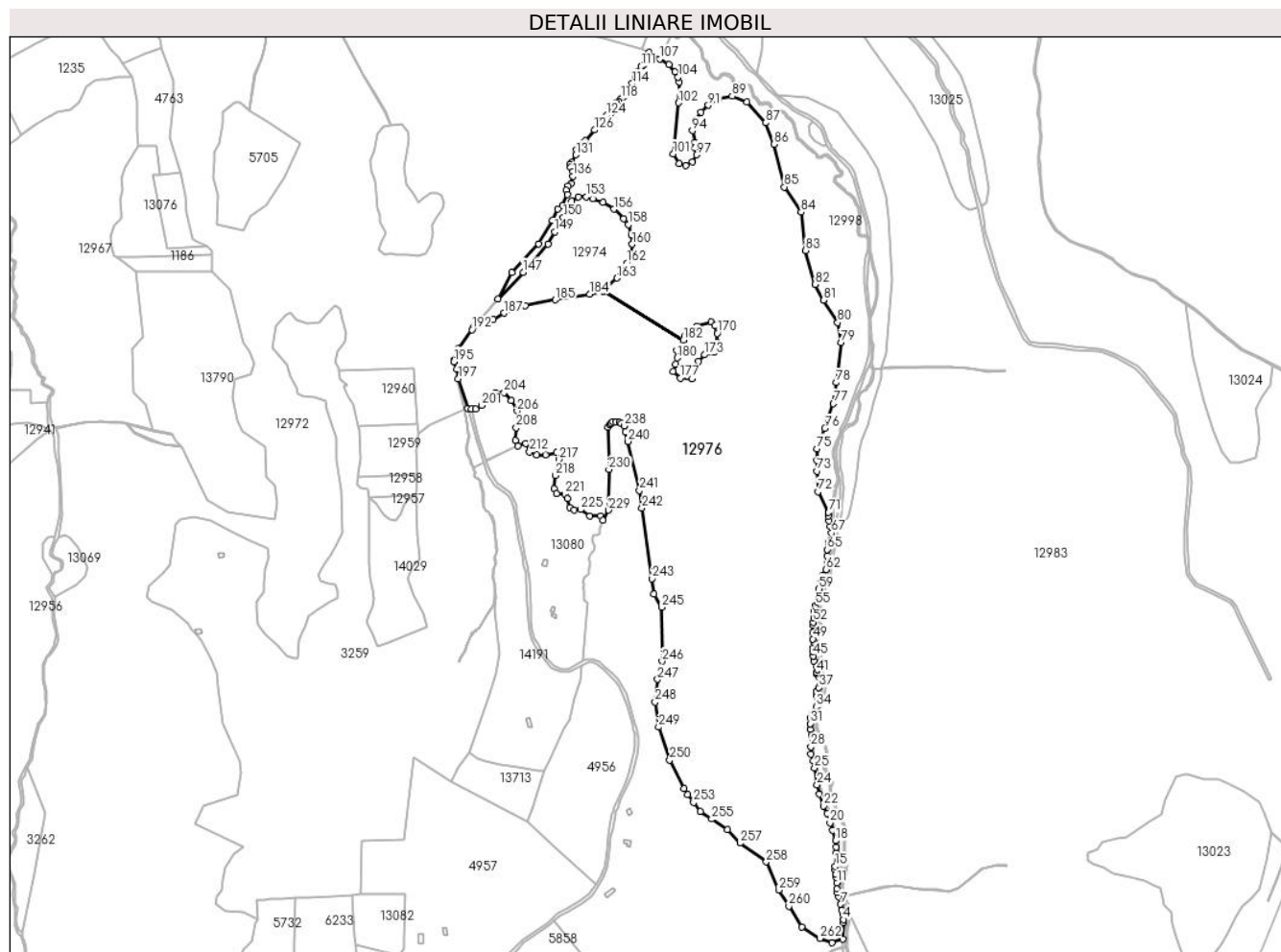
Inscrieri privind dezmembramintele dreptului de proprietate, drepturi reale de garanție și sarcini	Referințe
NU SUNT	

## Anexa Nr. 1 La Partea I

## Teren

Nr cadastral	Suprafața (mp)*	Observații / Referințe
101470	Din acte: 276.000 Masurata: 275.284	

\* Suprafața este determinată în planul de proiecție Stereo 70.



## Date referitoare la teren

Crt	Categorie folosință	Intravilan	Suprafața (mp)	Tarla	Parcelă	Nr. topo	Observații / Referințe
1	padure	NU	275.284	20	1294/1	-	UP3 UA208%, UA107%

## Lungime Segmente

1) Valorile lungimilor segmentelor sunt obținute din proiecție în plan.

Punct început	X / Y	Punct sfârșit	X / Y	Lungime segment	Punct început	X / Y	Punct sfârșit	X / Y	Lungime segment	Punct început	X / Y	Punct sfârșit	X / Y	Lungime segment
1	401.057,859 474.192,309	2	401.072,074 474.197,282	15.06	2	401.072,074 474.197,282	3	401.073,325 474.218,762	21.51	3	401.073,325 474.218,762	4	401.072,824 474.222,74	4.009
4	401.072,824 474.222,74	5	401.072,036 474.229,83	7.134	5	401.072,036 474.229,83	6	401.070,771 474.235,233	5.549	6	401.070,771 474.235,233	7	401.069,245 474.242,894	7.812
7	401.069,245 474.242,894	8	401.066,433 474.252,67	10.17	8	401.066,433 474.252,67	9	401.065,012 474.258,292	5.799	9	401.065,012 474.258,292	10	401.064,593 474.262,941	4.668
10	401.064,593 474.262,941	11	401.064,296 474.271,035	8.099	11	401.064,296 474.271,035	12	401.063,437 474.278,346	7.361	12	401.063,437 474.278,346	13	401.062,945 474.282,639	4.321



Punct început	X / Y	Punct sfârșit	X / Y	Lungime segment	Punct început	X / Y	Punct sfârșit	X / Y	Lungime segment	Punct început	X / Y	Punct sfârșit	X / Y	Lungime segment
13	401.062,945 474.282,639	14	401.062,251 474.288,777	6.177	14	401.062,251 474.288,777	15	401.062,201 474.292,607	3.83	15	401.062,201 474.292,607	16	401.063,556 474.310,942	18.385
16	401.063,556 474.310,942	17	401.063,627 474.318,204	7.262	17	401.063,627 474.318,204	18	401.062,856 474.326,361	8.193	18	401.062,856 474.326,361	19	401.058,989 474.340,108	14.281
19	401.058,989 474.340,108	20	401.055,264 474.349,921	10.496	20	401.055,264 474.349,921	21	401.051,596 474.362,358	12.967	21	401.051,596 474.362,358	22	401.046,888 474.372,084	10.806
22	401.046,888 474.372,084	23	401.041,467 474.387,811	16.635	23	401.041,467 474.387,811	24	401.038,346 474.399,546	12.143	24	401.038,346 474.399,546	25	401.035,302 474.422,067	22.726
25	401.035,302 474.422,067	26	401.033,76 474.431,482	9.54	26	401.033,76 474.431,482	27	401.030,486 474.440,278	9.386	27	401.030,486 474.440,278	28	401.030,261 474.449,861	9.586
28	401.030,261 474.449,861	29	401.030,903 474.465,028	15.181	29	401.030,903 474.465,028	30	401.029,724 474.473,008	8.067	30	401.029,724 474.473,008	31	401.029,486 474.480,196	7.192
31	401.029,486 474.480,196	32	401.029,632 474.487,975	7.78	32	401.029,632 474.487,975	33	401.030,845 474.492,88	5.053	33	401.030,845 474.492,88	34	401.037,417 474.502,096	11.319
34	401.037,417 474.502,096	35	401.037,162 474.517,117	15.023	35	401.037,162 474.517,117	36	401.037,292 474.522,466	5.351	36	401.037,292 474.522,466	37	401.040,919 474.527,622	6.304
37	401.040,919 474.527,622	38	401.042,116 474.533,704	6.199	38	401.042,116 474.533,704	39	401.040,421 474.541,446	7.925	39	401.040,421 474.541,446	40	401.037,574 474.545,548	4.993
40	401.037,574 474.545,548	41	401.037,59 474.547,6	2.052	41	401.037,59 474.547,6	42	401.038,682 474.551,478	4.029	42	401.038,682 474.551,478	43	401.037,9 474.555,293	3.894
43	401.037,9 474.555,293	44	401.034,312 474.562,824	8.342	44	401.034,312 474.562,824	45	401.033,426 474.569,148	6.386	45	401.033,426 474.569,148	46	401.033,001 474.575,364	6.231
46	401.033,001 474.575,364	47	401.033,394 474.579,947	4.6	47	401.033,394 474.579,947	48	401.035,354 474.586,194	6.547	48	401.035,354 474.586,194	49	401.032,993 474.591,388	5.705
49	401.032,993 474.591,388	50	401.032,564 474.599,682	8.305	50	401.032,564 474.599,682	51	401.033,123 474.608,898	9.233	51	401.033,123 474.608,898	52	401.033,571 474.613,601	4.724
52	401.033,571 474.613,601	53	401.034,312 474.618,583	5.037	53	401.034,312 474.618,583	54	401.034,842 474.627,77	9.202	54	401.034,842 474.627,77	55	401.036,48 474.635,387	7.791
55	401.036,48 474.635,387	56	401.039,289 474.639,44	4.931	56	401.039,289 474.639,44	57	401.040,988 474.643,438	4.344	57	401.040,988 474.643,438	58	401.041,189 474.647,056	3.624
58	401.041,189 474.647,056	59	401.040,871 474.657,295	10.244	59	401.040,871 474.657,295	60	401.043,012 474.666,65	9.597	60	401.043,012 474.666,65	61	401.046,116 474.675,468	9.348
61	401.046,116 474.675,468	62	401.050,426 474.682,713	8.43	62	401.050,426 474.682,713	63	401.052,684 474.690,803	8.399	63	401.052,684 474.690,803	64	401.051,394 474.700,479	9.762
64	401.051,394 474.700,479	65	401.051,789 474.708,86	8.39	65	401.051,789 474.708,86	66	401.052,92 474.718,198	9.406	66	401.052,92 474.718,198	67	401.057,164 474.730,928	13.419
67	401.057,164 474.730,928	68	401.055,665 474.739,238	8.444	68	401.055,665 474.739,238	69	401.053,909 474.746,576	7.545	69	401.053,909 474.746,576	70	401.052,989 474.752,941	6.431
70	401.052,989 474.752,941	71	401.053,564 474.757,652	4.746	71	401.053,564 474.757,652	72	401.039,89 474.785,091	30.657	72	401.039,89 474.785,091	73	401.038,517 474.811,909	26.853
73	401.038,517 474.811,909	74	401.038,094 474.825,963	14.06	74	401.038,094 474.825,963	75	401.038,305 474.841,294	15.332	75	401.038,305 474.841,294	76	401.048,576 474.868,124	28.729
76	401.048,576 474.868,124	77	401.059,713 474.900,583	34.316	77	401.059,713 474.900,583	78	401.063,878 474.928,126	27.856	78	401.063,878 474.928,126	79	401.069,74 474.980,95	53.148
79	401.069,74 474.980,95	80	401.065,381 475.007,087	26.498	80	401.065,381 475.007,087	81	401.046,681 475.036,421	34.788	81	401.046,681 475.036,421	82	401.035,983 475.057,388	23.539
82	401.035,983 475.057,388	83	401.023,332 475.101,648	46.033	83	401.023,332 475.101,648	84	401.017,566 475.151,984	50.665	84	401.017,566 475.151,984	85	400.995,454 475.185,168	39.876
85	400.995,454 475.185,168	86	400.981,917 475.241,24	57.683	86	400.981,917 475.241,24	87	400.971,052 475.269,524	30.299	87	400.971,052 475.269,524	88	400.946,32 475.296,999	36.967
88	400.946,32 475.296,999	89	400.926,766 475.304,619	20.986	89	400.926,766 475.304,619	90	400.908,882 475.300,64	18.321	90	400.908,882 475.300,64	91	400.895,319 475.292,638	15.748
91	400.895,319 475.292,638	92	400.885,998 475.283,755	12.876	92	400.885,998 475.283,755	93	400.878,409 475.272,591	13.499	93	400.878,409 475.272,591	94	400.874,593 475.259,23	13.895
94	400.874,593 475.259,23	95	400.878,072 475.243,739	15.877	95	400.878,072 475.243,739	96	400.877,889 475.236,148	7.593	96	400.877,889 475.236,148	97	400.879,898 475.227,445	8.932
97	400.879,898 475.227,445	98	400.874,317 475.218,073	10.908	98	400.874,317 475.218,073	99	400.865,737 475.213,389	9.775	99	400.865,737 475.213,389	100	400.857,514 475.216,235	8.702
100	400.857,514 475.216,235	101	400.849,291 475.228,88	15.084	101	400.849,291 475.228,88	102	400.856,213 475.295,741	67.218	102	400.856,213 475.295,741	103	400.857,528 475.323,429	27.719
103	400.857,528 475.323,429	104	400.855,698 475.329,67	6.504	104	400.855,698 475.329,67	105	400.851,606 475.336,557	8.011	105	400.851,606 475.336,557	106	400.843,53 475.345,919	12.364
106	400.843,53 475.345,919	107	400.831,579 475.353,441	14.121	107	400.831,579 475.353,441	108	400.817,74 475.362,12	16.335	108	400.817,74 475.362,12	109	400.813,792 475.351,139	11.669
109	400.813,792 475.351,139	110	400.810,44 475.345,325	6.711	110	400.810,44 475.345,325	111	400.807,133 475.343,659	3.703	111	400.807,133 475.343,659	112	400.801,456 475.336,204	9.37

Punct început	X / Y	Punct sfârșit	X / Y	Lungime segment	Punct început	X / Y	Punct sfârșit	X / Y	Lungime segment	Punct început	X / Y	Punct sfârșit	X / Y	Lungime segment
112	400.801,456 475.336,204	113	400.798,998 475.331,658	5.168	113	400.798,998 475.331,658	114	400.795,438 475.321,335	10.92	114	400.795,438 475.321,335	115	400.786,091 475.306,984	17.127
115	400.786,091 475.306,984	116	400.784,477 475.304,016	3.378	116	400.784,477 475.304,016	117	400.782,215 475.302,717	2.608	117	400.782,215 475.302,717	118	400.780,472 475.301,209	2.305
118	400.780,472 475.301,209	119	400.777,484 475.297,614	4.675	119	400.777,484 475.297,614	120	400.774,5 475.295,902	3.44	120	400.774,5 475.295,902	121	400.769,969 475.289,527	7.821
121	400.769,969 475.289,527	122	400.769,324 475.285,511	4.067	122	400.769,324 475.285,511	123	400.768,367 475.283,493	2.233	123	400.768,367 475.283,493	124	400.761,748 475.279,691	7.633
124	400.761,748 475.279,691	125	400.757,45 475.273,882	7.226	125	400.757,45 475.273,882	126	400.746,068 475.260,051	17.912	126	400.746,068 475.260,051	127	400.734,358 475.246,41	17.978
127	400.734,358 475.246,41	128	400.731,051 475.242,697	4.972	128	400.731,051 475.242,697	129	400.725,481 475.237,409	7.68	129	400.725,481 475.237,409	130	400.722,478 475.234,089	4.477
130	400.722,478 475.234,089	131	400.721,241 475.227,643	6.564	131	400.721,241 475.227,643	132	400.716,032 475.217,818	11.12	132	400.716,032 475.217,818	133	400.713,781 475.214,968	3.632
133	400.713,781 475.214,968	134	400.714,648 475.211,33	3.74	134	400.714,648 475.211,33	135	400.717,638 475.205,563	6.496	135	400.717,638 475.205,563	136	400.717,858 475.199,51	6.057
136	400.717,858 475.199,51	137	400.715,059 475.190,057	9.859	137	400.715,059 475.190,057	138	400.711,507 475.186,262	5.198	138	400.711,507 475.186,262	139	400.708,604 475.181,321	5.731
139	400.708,604 475.181,321	140	400.710,111 475.175,216	6.288	140	400.710,111 475.175,216	141	400.703,722 475.160,905	15.672	141	400.703,722 475.160,905	142	400.697,704 475.156,12	7.688
142	400.697,704 475.156,12	143	400.690,5 475.141,495	16.303	143	400.690,5 475.141,495	144	400.672,491 475.110,648	35.719	144	400.672,491 475.110,648	145	400.637,578 475.072,703	51.563
145	400.637,578 475.072,703	146	400.618,924 475.037,753	39.617	146	400.618,924 475.037,753	147	400.652,245 475.073,236	48.676	147	400.652,245 475.073,236	148	400.685,107 475.109,892	49.23
148	400.685,107 475.109,892	149	400.693,567 475.126,288	18.45	149	400.693,567 475.126,288	150	400.705,083 475.145,226	22.165	150	400.705,083 475.145,226	151	400.715,857 475.166,392	23.75
151	400.715,857 475.166,392	152	400.724,926 475.172,079	10.705	152	400.724,926 475.172,079	153	400.735,21 475.172,079	10.284	153	400.735,21 475.172,079	154	400.743,437 475.170,023	8.48
154	400.743,437 475.170,023	155	400.757,149 475.164,997	14.604	155	400.757,149 475.164,997	156	400.771,349 475.156,121	16.746	156	400.771,349 475.156,121	157	400.784,584 475.143,741	18.123
157	400.784,584 475.143,741	158	400.790,272 475.135,782	9.783	158	400.790,272 475.135,782	159	400.794,627 475.122,281	14.186	159	400.794,627 475.122,281	160	400.795,313 475.109,946	12.354
160	400.795,313 475.109,946	161	400.793,457 475.098,146	11.945	161	400.793,457 475.098,146	162	400.787,997 475.084,996	14.238	162	400.787,997 475.084,996	163	400.775,652 475.065,608	22.985
163	400.775,652 475.065,608	164	400.757,566 475.048,681	24.771	164	400.757,566 475.048,681	165	400.862,482 474.984,319	123.085	165	400.862,482 474.984,319	166	400.865,278 474.990,357	6.654
166	400.865,278 474.990,357	167	400.880,323 475.002,289	19.202	167	400.880,323 475.002,289	168	400.899,274 475.007,918	19.769	168	400.899,274 475.007,918	169	400.903,992 475.002,959	6.845
169	400.903,992 475.002,959	170	400.907,128 474.993,012	10.43	170	400.907,128 474.993,012	171	400.907,213 474.981,149	11.863	171	400.907,213 474.981,149	172	400.903,058 474.968,015	13.776
172	400.903,058 474.968,015	173	400.890,161 474.964,845	13.281	173	400.890,161 474.964,845	174	400.882,784 474.956,456	11.171	174	400.882,784 474.956,456	175	400.876,677 474.944,927	13.047
175	400.876,677 474.944,927	176	400.873,73 474.933,145	12.145	176	400.873,73 474.933,145	177	400.858,734 474.934,25	15.037	177	400.858,734 474.934,25	178	400.849,001 474.942,889	13.014
178	400.849,001 474.942,889	179	400.852,7 474.952,211	10.029	179	400.852,7 474.952,211	180	400.854,494 474.960,66	8.637	180	400.854,494 474.960,66	181	400.854,238 474.970,56	9.903
181	400.854,238 474.970,56	182	400.862,452 474.984,278	15.989	182	400.862,452 474.984,278	183	400.757,517 475.048,653	123.108	183	400.757,517 475.048,653	184	400.739,825 475.044,248	18.232
184	400.739,825 475.044,248	185	400.694,414 475.036,859	46.008	185	400.694,414 475.036,859	186	400.654,889 475.029,52	40.201	186	400.654,889 475.029,52	187	400.627,343 475.019,489	29.316
187	400.627,343 475.019,489	188	400.612,857 475.011,297	16.642	188	400.612,857 475.011,297	189	400.593,402 475.007,631	19.797	189	400.593,402 475.007,631	190	400.589,777 475.003,771	5.295
190	400.589,777 475.003,771	191	400.586,659 475.000,479	4.534	191	400.586,659 475.000,479	192	400.584,759 474.997,777	3.303	192	400.584,759 474.997,777	193	400.566,907 474.972,569	30.889
193	400.566,907 474.972,569	194	400.560,932 474.957,918	15.823	194	400.560,932 474.957,918	195	400.561,145 474.955,801	2.128	195	400.561,145 474.955,801	196	400.565,132 474.946,172	10.422
196	400.565,132 474.946,172	197	400.566,868 474.933,22	13.068	197	400.566,868 474.933,22	198	400.579,508 474.894,611	40.625	198	400.579,508 474.894,611	199	400.584,4 474.893,691	4.978
199	400.584,4 474.893,691	200	400.589,724 474.893,784	5.325	200	400.589,724 474.893,784	201	400.597,77 474.898,201	9.179	201	400.597,77 474.898,201	202	400.603,134 474.905,024	8.679
202	400.603,134 474.905,024	203	400.616,171 474.915,189	16.532	203	400.616,171 474.915,189	204	400.627,122 474.915,189	10.951	204	400.627,122 474.915,189	205	400.636,769 474.905,024	14.014
205	400.636,769 474.905,024	206	400.644,33 474.890,95	15.976	206	400.644,33 474.890,95	207	400.648,242 474.877,659	13.855	207	400.648,242 474.877,659	208	400.643,027 474.868,797	10.283
208	400.643,027 474.868,797	209	400.641,984 474.852,378	16.452	209	400.641,984 474.852,378	210	400.645,13 474.844,925	8.09	210	400.645,13 474.844,925	211	400.655,542 474.847,947	10.842

Punct început	X / Y	Punct sfârșit	X / Y	Lungime segment	Punct început	X / Y	Punct sfârșit	X / Y	Lungime segment	Punct început	X / Y	Punct sfârșit	X / Y	Lungime segment
211	400.655,542 474.847,947	212	400.660,757 474.837,262	11.89	212	400.660,757 474.837,262	213	400.669,883 474.832,831	10.145	213	400.669,883 474.832,831	214	400.681,617 474.833,092	11.737
214	400.681,617 474.833,092	215	400.696,177 474.836,346	14.919	215	400.696,177 474.836,346	216	400.702,215 474.834,916	6.205	216	400.702,215 474.834,916	217	400.699,086 474.827,358	8.18
217	400.699,086 474.827,358	218	400.694,37 474.806,318	21.562	218	400.694,37 474.806,318	219	400.693,241 474.788,482	17.872	219	400.693,241 474.788,482	220	400.695,948 474.782,294	6.754
220	400.695,948 474.782,294	221	400.707,312 474.781,47	11.394	221	400.707,312 474.781,47	222	400.710,685 474.775,637	6.738	222	400.710,685 474.775,637	223	400.713,863 474.764,424	11.655
223	400.713,863 474.764,424	224	400.719,252 474.760,639	6.585	224	400.719,252 474.760,639	225	400.727,53 474.761,382	8.311	225	400.727,53 474.761,382	226	400.739,684 474.752,71	14.931
226	400.739,684 474.752,71	227	400.754,268 474.752,834	14.585	227	400.754,268 474.752,834	228	400.757,035 474.747,206	6.271	228	400.757,035 474.747,206	229	400.764,578 474.760,592	15.365
229	400.764,578 474.760,592	230	400.765,019 474.814,237	53.647	230	400.765,019 474.814,237	231	400.763,62 474.869,731	55.512	231	400.763,62 474.869,731	232	400.766,075 474.873,227	4.272
232	400.766,075 474.873,227	233	400.767,244 474.874,56	1.773	233	400.767,244 474.874,56	234	400.769,882 474.876,494	3.271	234	400.769,882 474.876,494	235	400.774,266 474.876,631	4.386
235	400.774,266 474.876,631	236	400.778,744 474.876,144	4.504	236	400.778,744 474.876,144	237	400.781,017 474.874,756	2.663	237	400.781,017 474.874,756	238	400.784,925 474.871,262	5.242
238	400.784,925 474.871,262	239	400.786,568 474.863,125	8.301	239	400.786,568 474.863,125	240	400.789,516 474.850,915	12.561	240	400.789,516 474.850,915	241	400.805,052 474.786,562	66.202
241	400.805,052 474.786,562	242	400.808,27 474.763,691	23.096	242	400.808,27 474.763,691	243	400.821,347 474.670,752	93.854	243	400.821,347 474.670,752	244	400.824,207 474.650,424	20.528
244	400.824,207 474.650,424	245	400.833,988 474.633,147	19.854	245	400.833,988 474.633,147	246	400.834,794 474.562,149	71.003	246	400.834,794 474.562,149	247	400.828,715 474.538,481	24.436
247	400.828,715 474.538,481	248	400.825,845 474.508,723	29.896	248	400.825,845 474.508,723	249	400.830,149 474.475,739	33.264	249	400.830,149 474.475,739	250	400.844,901 474.432,21	45.961
250	400.844,901 474.432,21	251	400.863,522 474.394,8	41.788	251	400.863,522 474.394,8	252	400.868,311 474.387,142	9.032	252	400.868,311 474.387,142	253	400.876,293 474.376,612	13.213
253	400.876,293 474.376,612	254	400.884,92 474.364,923	14.528	254	400.884,92 474.364,923	255	400.900,086 474.354,873	18.194	255	400.900,086 474.354,873	256	400.920,36 474.341,153	24.48
256	400.920,36 474.341,153	257	400.936,991 474.323,192	24.478	257	400.936,991 474.323,192	258	400.971,685 474.298,582	42.536	258	400.971,685 474.298,582	259	400.987,913 474.261,666	40.325
259	400.987,913 474.261,666	260	401.001,342 474.240,412	25.141	260	401.001,342 474.240,412	261	401.018,13 474.213,004	32.141	261	401.018,13 474.213,004	262	401.042,191 474.197,903	28.407
262	401.042,191 474.197,903	1	401.057,859 474.192,309	16.637										

\*\* Lungimile segmentelor sunt determinate în planul de proiecție Stereo 70 și sunt rotunjite la 1 milimetru.

\*\*\* Distanța dintre puncte este formată din segmente cumulate ce sunt mai mici decât valoarea 1 milimetru.



**DATE DESPRE IMOBILUL NR. 12977**

Oficiul de Cadastru și Publicitate Imobiliară SIBIU  
Biroul de Cadastru și Publicitate Imobiliară Saliste

**A. Partea I. Descrierea imobilului**

TEREN Extravilan

Adresa: Jud. Sibiu

Nr. Crt	Nr cadastral Nr. topografic	Suprafața* (mp)	Observații / Referințe
A1	101160	Din acte: 5.500 Masurata: 5.508	Sector cadastral:27 Teren neimprejmuit;

**B. Partea II. Proprietari și acte**

Inscrieri privitoare la dreptul de proprietate și alte drepturi reale	Referințe
<b>12440 / 12/11/2012</b>	
Act Administrativ nr. 1378, din 07/03/2011 emis de CJPSDPAT SIBIU ((anexa 27), documentatia cadastrala receptionata de OCPI Sibiu in dosar nr.11211/2012);	
B2	A1
Intabulare, drept de PROPRIETATE, in conditiile Legii nr.1/2000 si Legii nr.247/2005, dobandit prin Lege, cota actuala 1/1, cota initiala 1/1 1) <b>COMUNA JINA</b> , CIF:4480130	

**C. Partea III. SARCINI .**

Inscrieri privind dezmembramintele dreptului de proprietate, drepturi reale de garanție și sarcini	Referințe
NU SUNT	

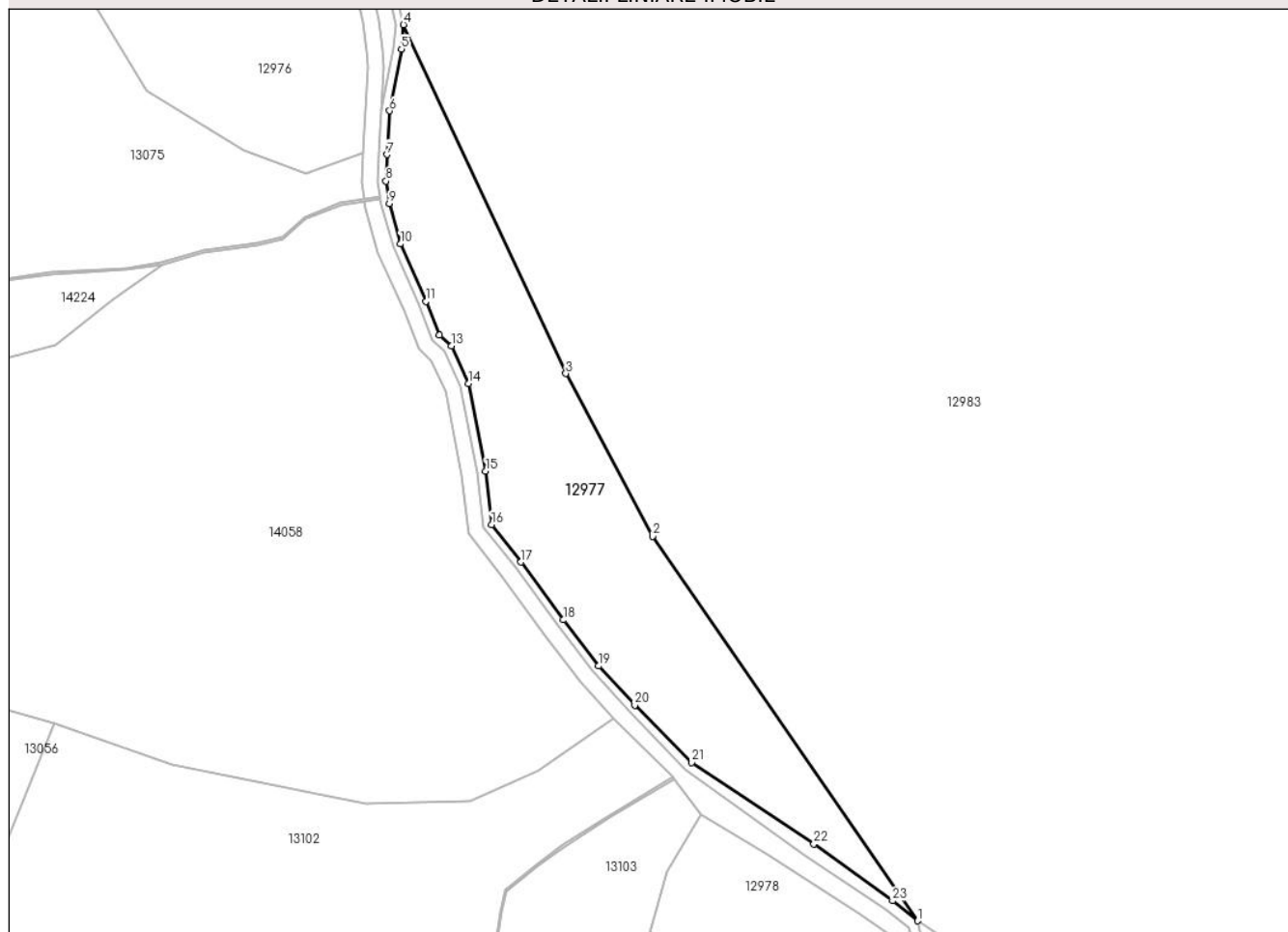
## Anexa Nr. 1 La Partea I

## Teren

Nr cadastral	Suprafața (mp)*	Observații / Referințe
101160	Din acte: 5.500 Masurata: 5.508	

\* Suprafața este determinată în planul de proiecție Stereo 70.

## DETALII LINIARE IMOBIL



## Date referitoare la teren

Crt	Categorie folosință	Intra vilan	Suprafața (mp)	Tarla	Parcelă	Nr. topo	Observații / Referințe
1	padure	NU	5.508	22	1402	-	UP3 UA105%

## Lungime Segmente

1) Valorile lungimilor segmentelor sunt obținute din proiecție în plan.

Punct început	X / Y	Punct sfârșit	X / Y	Lungime segment (** (m)
1	401.210,43 474.005,781	2	401.144,363 474.101,735	116.499
3	401.122,654 474.142,36	4	401.082,129 474.229,403	96.014
5	401.081,649 474.223,307	6	401.078,669 474.207,901	15.692
7	401.078,066 474.196,975	8	401.077,782 474.190,369	6.612
9	401.078,579 474.184,747	10	401.081,378 474.174,697	10.432

Punct început	X / Y	Punct sfârșit	X / Y	Lungime segment (** (m)
2	401.144,363 474.101,735	3	401.122,654 474.142,36	46.062
4	401.082,129 474.229,403	5	401.081,649 474.223,307	6.115
6	401.078,669 474.207,901	7	401.078,066 474.196,975	10.943
8	401.077,782 474.190,369	9	401.078,579 474.184,747	5.678
10	401.081,378 474.174,697	11	401.087,749 474.160,39	15.661

Punct început	X / Y	Punct sfârșit	X / Y	Lungime segment (** (m)
11	401.087,749 474.160,39	12	401.091,076 474.151,928	9.093
13	401.094,058 474.149,258	14	401.098,313 474.139,819	10.354
15	401.102,681 474.118,043	16	401.104,144 474.104,655	13.468
17	401.111,485 474.095,288	18	401.122,084 474.080,866	17.898
19	401.130,82 474.069,353	20	401.139,876 474.059,58	13.324
21	401.154,09 474.045,288	22	401.184,554 474.024,934	36.638
23	401.204,202 474.010,767	1	401.210,43 474.005,781	7.978

Punct început	X / Y	Punct sfârșit	X / Y	Lungime segment (** (m)
12	401.091,076 474.151,928	13	401.094,058 474.149,258	4.003
14	401.098,313 474.139,819	15	401.102,681 474.118,043	22.21
16	401.104,144 474.104,655	17	401.111,485 474.095,288	11.901
18	401.122,084 474.080,866	19	401.130,82 474.069,353	14.452
20	401.139,876 474.059,58	21	401.154,09 474.045,288	20.157
22	401.184,554 474.024,934	23	401.204,202 474.010,767	24.223

\*\* Lungimile segmentelor sunt determinate în planul de proiecție Stereo 70 și sunt rotunjite la 1 milimetru.

\*\*\* Distanța dintre puncte este formată din segmente cumulate ce sunt mai mici decât valoarea 1 milimetru.





**DATE DESPRE IMOBILUL NR. 12978**

Oficiul de Cadastru și Publicitate Imobiliară SIBIU  
Biroul de Cadastru și Publicitate Imobiliară Saliste

**A. Partea I. Descrierea imobilului**

TEREN Extravilan

Adresa: Jud. Sibiu

Nr. Crt	Nr cadastral Nr. topografic	Suprafața* (mp)	Observații / Referințe
A1		3.749	Sector cadastral:59 Teren neimprejmut;

**B. Partea II. Proprietari și acte**

Inscrieri privitoare la dreptul de proprietate și alte drepturi reale	Referințe
/	
Act Normativ nr. 1705, din 29/11/2006 emis de GUVERNUL ROMÂNIEI (Anexa nr.3 poziția 1365);	
B1	A1
Intabulare, drept de PROPRIETATE, dobandit prin Lege, cota actuala 1/1, cota initiala 1/1 1) <b>STATUL ROMÂN</b> , CIF:9999999999999, DOMENIUL PUBLIC	
Act Administrativ nr. 242, din 03/04/2017 emis de MINISTERUL MEDIULUI, APELOR ȘI PĂDURILOR (Aviz CTAS nr.1113/14.12.2016 pentru amenajamentul silvic al fondului forestier proprietate publică a statului, administrat de Ocolul Silvic Valea Cibunului - Săliște, Direcția Silvică Sibiu);	
B2	A1
Intabulare, drept de ADMINISTRARE, dobandit prin Lege, cota actuala 1/1, cota initiala 1/1 1) <b>REGIA NAȚIONALĂ A PĂDURILOR - ROMSILVA</b> , CIF:9999999999999	

**C. Partea III. SARCINI .**

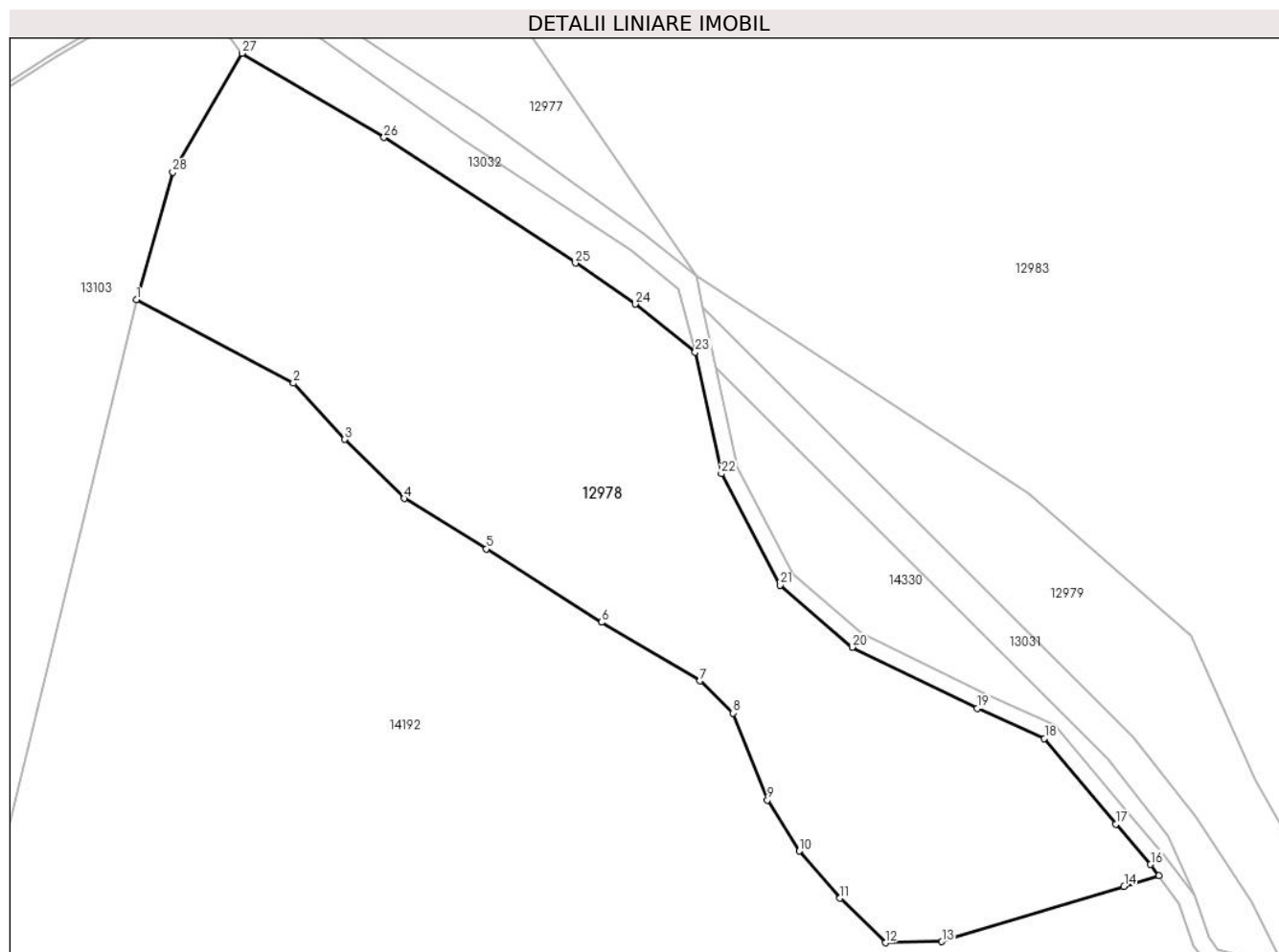
Inscrieri privind dezmembramentele dreptului de proprietate, drepturi reale de garanție și sarcini	Referințe
NU SUNT	

## Anexa Nr. 1 La Partea I

## Teren

Nr cadastral	Suprafața (mp)*	Observații / Referințe
	3.749	

\* Suprafața este determinată în planul de proiecție Stereo 70.



## Date referitoare la teren

Crt	Categorie folosință	Intravilan	Suprafața (mp)	Tarla	Parcelă	Nr. topo	Observații / Referințe
1	padure	NU	3.749	23	1394/4/1	-	UP53 UA223

## Lungime Segmente

1) Valorile lungimilor segmentelor sunt obținute din proiecție în plan.

Punct început	X / Y	Punct sfârșit	X / Y	Lungime segment (** (m)
1	401.143,635 474.002,943	2	401.162,363 473.992,991	21.208
3	401.168,493 473.986,286	4	401.175,596 473.979,249	9.999
5	401.185,402 473.973,229	6	401.199,14 473.964,485	16.285
7	401.210,897 473.957,514	8	401.214,814 473.953,664	5.492
9	401.218,933 473.943,309	10	401.222,718 473.937,203	7.184

Punct început	X / Y	Punct sfârșit	X / Y	Lungime segment (** (m)
2	401.162,363 473.992,991	3	401.168,493 473.986,286	9.085
4	401.175,596 473.979,249	5	401.185,402 473.973,229	11.506
6	401.199,14 473.964,485	7	401.210,897 473.957,514	13.668
8	401.214,814 473.953,664	9	401.218,933 473.943,309	11.144
10	401.222,718 473.937,203	11	401.227,591 473.931,583	7.438

Punct început	X / Y	Punct sfârșit	X / Y	Lungime segment (** (m)
11	401.227,591 473.931,583	12	401.233,039 473.926,273	7.608
13	401.239,746 473.926,404	14	401.261,483 473.933,004	22.717
15	401.265,654 473.934,271	16	401.264,654 473.935,614	1.674
17	401.260,5 473.940,431	18	401.251,986 473.950,631	13.286
19	401.243,996 473.954,24	20	401.229,041 473.961,518	16.632
21	401.220,457 473.968,925	22	401.213,435 473.982,182	15.002
23	401.210,323 473.996,721	24	401.203,187 474.002,427	9.137
25	401.196,018 474.007,312	26	401.173,175 474.022,292	27.317
27	401.156,254 474.032,331	28	401.147,982 474.018,148	16.419

Punct început	X / Y	Punct sfârșit	X / Y	Lungime segment (** (m)
12	401.233,039 473.926,273	13	401.239,746 473.926,404	6.708
14	401.261,483 473.933,004	15	401.265,654 473.934,271	4.359
16	401.264,654 473.935,614	17	401.260,5 473.940,431	6.361
18	401.251,986 473.950,631	19	401.243,996 473.954,24	8.767
20	401.229,041 473.961,518	21	401.220,457 473.968,925	11.338
22	401.213,435 473.982,182	23	401.210,323 473.996,721	14.868
24	401.203,187 474.002,427	25	401.196,018 474.007,312	8.675
26	401.173,175 474.022,292	27	401.156,254 474.032,331	19.675
28	401.147,982 474.018,148	1	401.143,635 474.002,943	15.814

\*\* Lungimile segmentelor sunt determinate în planul de proiecție Stereo 70 și sunt rotunjite la 1 milimetru.

\*\*\* Distanța dintre puncte este formată din segmente cumulate ce sunt mai mici decât valoarea 1 milimetru.



**DATE DESPRE IMOBILUL NR. 12979**

Oficiul de Cadastru și Publicitate Imobiliară SIBIU  
 Biroul de Cadastru și Publicitate Imobiliară Saliste

**A. Partea I. Descrierea imobilului**

TEREN Extravilan

Adresa: Jud. Sibiu

Nr. Crt	Nr cadastral Nr. topografic	Suprafața* (mp)	Observații / Referințe
A1	101164	Din acte: 1.900 Masurata: 1.565	Sector cadastral:27 Teren neimprejmut;

**B. Partea II. Proprietari și acte**

Inscrieri privitoare la dreptul de proprietate și alte drepturi reale	Referințe
<b>12444 / 12/11/2012</b>	
Act Administrativ nr. 1378, din 07/03/2011 emis de CJPSDPAT SIBIU ((anexa 27), documentatia cadastrala receptionata de OCPI Sibiu in dosar nr.11211/2012);	
B2	A1
Intabulare, drept de PROPRIETATE, in conditiile Legii nr.1/2000 si Legii nr.247/2005, dobandit prin Lege, cota actuala 1/1, cota initiala 1/1 1) <b>COMUNA JINA</b> , CIF:4480130	

**C. Partea III. SARCINI .**

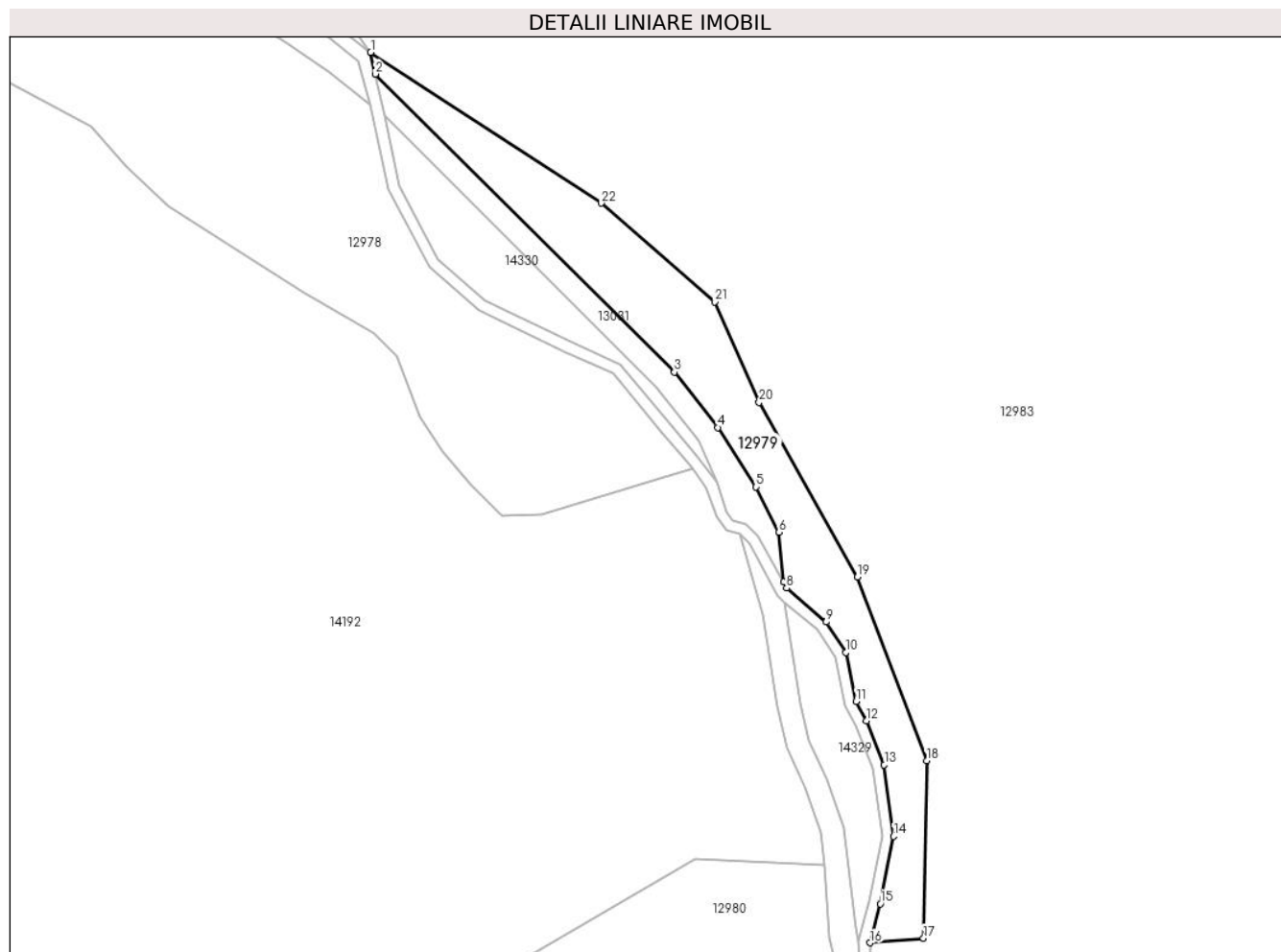
Inscrieri privind dezmembramintele dreptului de proprietate, drepturi reale de garanție și sarcini	Referințe
NU SUNT	

## Anexa Nr. 1 La Partea I

## Teren

Nr cadastral	Suprafața (mp)*	Observații / Referințe
101164	Din acte: 1.900 Masurata: 1.565	

\* Suprafața este determinată în planul de proiecție Stereo 70.



## Date referitoare la teren

Crt	Categorie folosință	Intravilan	Suprafața (mp)	Tarla	Parcelă	Nr. topo	Observații / Referințe
1	padure	NU	1.565	23	1396/1	-	UP3 UA105%; Imobilul e străbătut de drum și de canal de aceea se dezmembrează în 2 imobile astfel: imobilul 1 - ID 14329 în suprafață de 340 mp, imobilul 2 - ID 12979 în suprafață de 1565 mp, însumând o suprafață totală de 1905 mp.; NR. PARCELA 1396 GRESIT IN TP

## Lungime Segmente

1) Valorile lungimilor segmentelor sunt obținute din proiecție în plan.

Punct început	X / Y	Punct sfârșit	X / Y	Lungime segment (** (m)
1	401.210,43 474.005,781	2	401.211,223 474.002,072	3.793
3	401.262,578 473.950,851	4	401.270,029 473.941,354	12.071

Punct început	X / Y	Punct sfârșit	X / Y	Lungime segment (** (m)
2	401.211,223 474.002,072	3	401.262,578 473.950,851	72.532
4	401.270,029 473.941,354	5	401.276,614 473.931,149	12.145

Punct început	X / Y	Punct sfârșit	X / Y	Lungime segment (** (m))
5	401.276,614 473.931,149	6	401.280,549 473.923,397	8.694
7	401.281,299 473.914,815	8	401.281,86 473.913,773	1.183
9	401.288,647 473.907,96	10	401.292,053 473.902,767	6.21
11	401.293,77 473.894,345	12	401.295,598 473.891,018	3.796
13	401.298,595 473.883,442	14	401.300,238 473.871,17	12.381
15	401.297,935 473.859,58	16	401.296,182 473.852,887	6.919
17	401.305,346 473.853,676	18	401.305,896 473.884,143	30.472
19	401.294,016 473.915,683	20	401.277,116 473.945,688	34.437
21	401.269,471 473.962,945	22	401.250,044 473.979,899	25.785

Punct început	X / Y	Punct sfârșit	X / Y	Lungime segment (** (m))
6	401.280,549 473.923,397	7	401.281,299 473.914,815	8.615
8	401.281,86 473.913,773	9	401.288,647 473.907,96	8.936
10	401.292,053 473.902,767	11	401.293,77 473.894,345	8.595
12	401.295,598 473.891,018	13	401.298,595 473.883,442	8.147
14	401.300,238 473.871,17	15	401.297,935 473.859,58	11.817
16	401.296,182 473.852,887	17	401.305,346 473.853,676	9.198
18	401.305,896 473.884,143	19	401.294,016 473.915,683	33.703
20	401.277,116 473.945,688	21	401.269,471 473.962,945	18.875
22	401.250,044 473.979,899	1	401.210,43 474.005,781	47.32

\*\* Lungimile segmentelor sunt determinate în planul de proiecție Stereo 70 și sunt rotunjite la 1 milimetru.

\*\*\* Distanța dintre puncte este formată din segmente cumulate ce sunt mai mici decât valoarea 1 milimetru.





**DATE DESPRE IMOBILUL NR. 12980**

Oficiul de Cadastru și Publicitate Imobiliară SIBIU  
Biroul de Cadastru și Publicitate Imobiliară Saliste

**A. Partea I. Descrierea imobilului**

TEREN Extravilan

Adresa: Jud. Sibiu

Nr. Crt	Nr cadastral Nr. topografic	Suprafața* (mp)	Observații / Referințe
A1	101165	Din acte: 25.700 Masurata: 25.685	Sector cadastral:59 Teren neimprejmuit;

**B. Partea II. Proprietari și acte**

Inscrieri privitoare la dreptul de proprietate și alte drepturi reale	Referințe
<b>12445 / 12/11/2012</b>	
Act Administrativ nr. 1378, din 07/03/2011 emis de CJPSDPAT SIBIU ((anexa 27), documentatia cadastrala receptionata de OCPI Sibiu in dosar nr.11211/2012);	
B2	A1
Intabulare, drept de PROPRIETATE, in conditiile Legii nr.1/2000 si Legii nr.247/2005, dobandit prin Lege, cota actuala 1/1, cota initiala 1/1 1) <b>COMUNA JINA</b> , CIF:4480130	

**C. Partea III. SARCINI .**

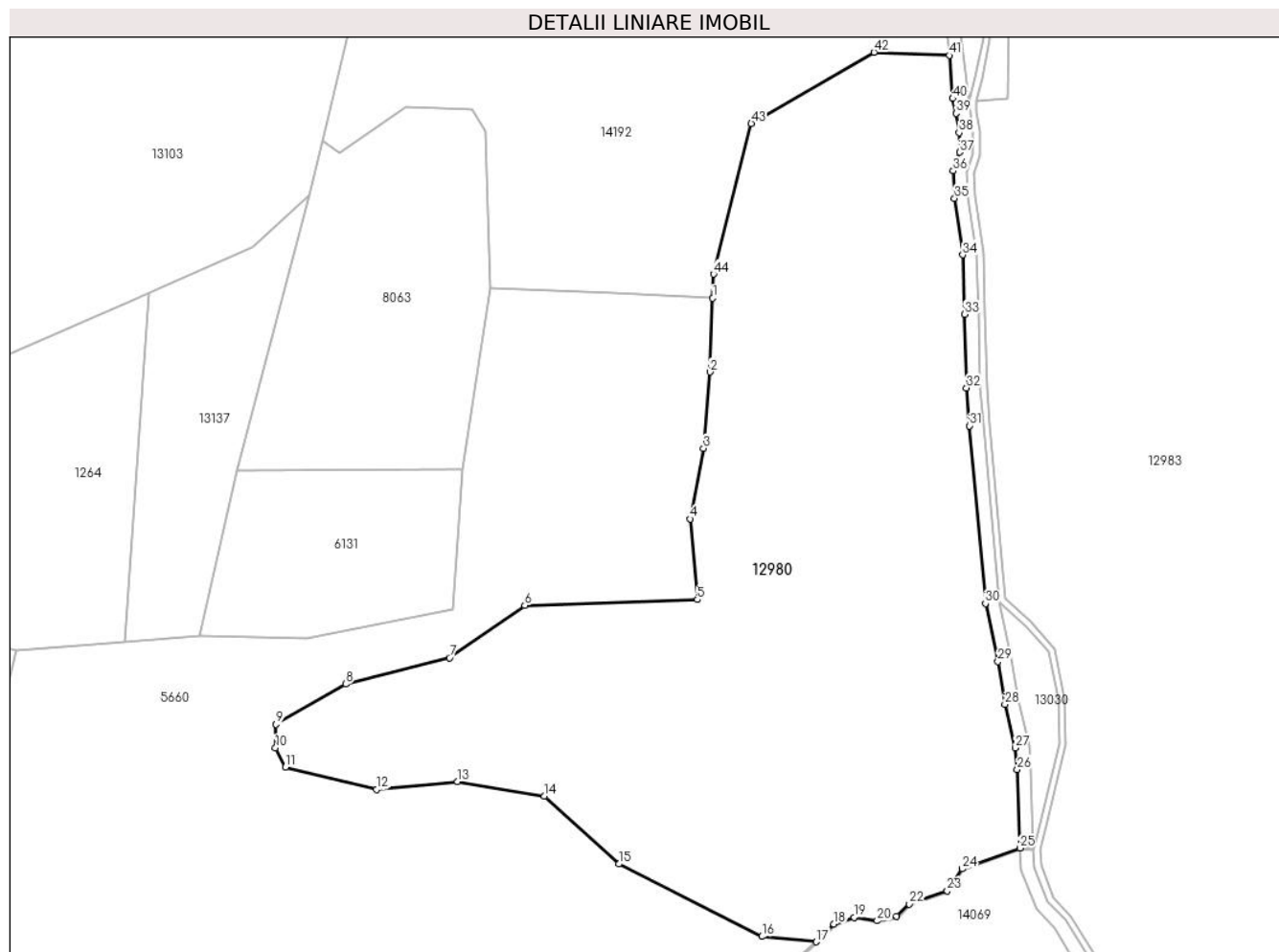
Inscrieri privind dezmembramintele dreptului de proprietate, drepturi reale de garanție și sarcini	Referințe
NU SUNT	

## Anexa Nr. 1 La Partea I

## Teren

Nr cadastral	Suprafața (mp)*	Observații / Referințe
101165	Din acte: 25.700 Masurata: 25.685	

\* Suprafața este determinată în planul de proiecție Stereo 70.



## Date referitoare la teren

Crt	Categorie folosință	Intravilan	Suprafața (mp)	Tarla	Parcelă	Nr. topo	Observații / Referințe
1	padure	NU	25.685	23	1394/1/1	-	nr. parcela 1394/1 gresit in CF; UP3 UA106%

## Lungime Segmente

1) Valorile lungimilor segmentelor sunt obținute din proiecție în plan.

Punct început	X / Y	Punct sfârșit	X / Y	Lungime segment	Punct început	X / Y	Punct sfârșit	X / Y	Lungime segment	Punct început	X / Y	Punct sfârșit	X / Y	Lungime segment
1	401.218,894 473.795,17	2	401.218,107 473.773,54	21.64 4	2	401.218,107 473.773,54	3	401.216,209 473.751,211	22.41	3	401.216,209 473.751,211	4	401.212,295 473.730,495	21.08 3
4	401.212,295 473.730,495	5	401.214,365 473.706,827	23.75 8	5	401.214,365 473.706,827	6	401.163,786 473.705,138	50.60 7	6	401.163,786 473.705,138	7	401.141,697 473.689,778	26.90 5
7	401.141,697 473.689,778	8	401.111,272 473.682,085	31.38 3	8	401.111,272 473.682,085	9	401.090,853 473.670,292	23.58	9	401.090,853 473.670,292	10	401.090,659 473.663,398	6.897
10	401.090,659 473.663,398	11	401.093,543 473.657,707	6.38	11	401.093,543 473.657,707	12	401.120,348 473.651,207	27.58 2	12	401.120,348 473.651,207	13	401.144,058 473.653,543	23.82 5
13	401.144,058 473.653,543	14	401.169,517 473.649,251	25.81 8	14	401.169,517 473.649,251	15	401.191,387 473.629,345	29.57 3	15	401.191,387 473.629,345	16	401.233,275 473.608,086	46.97 4

Punct început	X / Y	Punct sfârșit	X / Y	Lungime segment	Punct început	X / Y	Punct sfârșit	X / Y	Lungime segment	Punct început	X / Y	Punct sfârșit	X / Y	Lungime segment
16	401.233,275 473.608,086	17	401.249,297 473.606,546	16.096	17	401.249,297 473.606,546	18	401.254,402 473.611,755	7.293	18	401.254,402 473.611,755	19	401.260,345 473.613,74	6.266
19	401.260,345 473.613,74	20	401.267,109 473.612,688	6.845	20	401.267,109 473.612,688	21	401.272,847 473.614,011	5.889	21	401.272,847 473.614,011	22	401.276,587 473.617,6	5.183
22	401.276,587 473.617,6	23	401.287,665 473.621,49	11.741	23	401.287,665 473.621,49	24	401.292,056 473.627,908	7.776	24	401.292,056 473.627,908	25	401.308,989 473.633,983	17.99
25	401.308,989 473.633,983	26	401.308,234 473.657,052	23.081	26	401.308,234 473.657,052	27	401.307,687 473.663,365	6.337	27	401.307,687 473.663,365	28	401.304,602 473.676,125	13.128
28	401.304,602 473.676,125	29	401.302,529 473.688,658	12.703	29	401.302,529 473.688,658	30	401.298,887 473.705,648	17.376	30	401.298,887 473.705,648	31	401.294,206 473.757,775	52.337
31	401.294,206 473.757,775	32	401.293,313 473.768,903	11.164	32	401.293,313 473.768,903	33	401.292,804 473.790,483	21.586	33	401.292,804 473.790,483	34	401.292,232 473.807,875	17.401
34	401.292,232 473.807,875	35	401.289,828 473.824,446	16.744	35	401.289,828 473.824,446	36	401.289,417 473.832,498	8.062	36	401.289,417 473.832,498	37	401.291,295 473.837,972	5.787
37	401.291,295 473.837,972	38	401.291,163 473.843,657	5.687	38	401.291,163 473.843,657	39	401.290,287 473.849,341	5.751	39	401.290,287 473.849,341	40	401.289,282 473.853,691	4.465
40	401.289,282 473.853,691	41	401.288,267 473.866,33	12.68	41	401.288,267 473.866,33	42	401.266,206 473.867,248	22.08	42	401.266,206 473.867,248	43	401.230,208 473.846,352	41.623
43	401.230,208 473.846,352	44	401.219,151 473.802,224	45.492	44	401.219,151 473.802,224	1	401.218,894 473.795,17	7.059					

\*\* Lungimile segmentelor sunt determinate în planul de proiecție Stereo 70 și sunt rotunjite la 1 milimetru.

\*\*\* Distanța dintre puncte este formată din segmente cumulate ce sunt mai mici decât valoarea 1 milimetru.



**DATE DESPRE IMOBILUL NR. 12981**

Oficiul de Cadastru și Publicitate Imobiliară SIBIU  
Biroul de Cadastru și Publicitate Imobiliară Saliste

**A. Partea I. Descrierea imobilului**

TEREN Extravilan

Adresa: Jud. Sibiu

Nr. Crt	Nr cadastral Nr. topografic	Suprafața* (mp)	Observații / Referințe
A1		4.003	Sector cadastral:27 Teren neimprejmut;

**B. Partea II. Proprietari și acte**

Inscrieri privitoare la dreptul de proprietate și alte drepturi reale		Referințe
/		
Act Normativ nr. 7, din 13/03/1996 emis de PARLAMENTUL ROMÂNIEI;		
B1	Intabulare, drept de PROPRIETATE, dobândit prin Lege, cota actuala 1/1, cota initiala 1/1 1) NEIDENTIFICAT NEIDENTIFICAT	A1
Act Administrativ nr. 15044, din 16/11/2023 emis de PRIMĂRIA COMUNEI JINA;		
B2	Se noteaza posesia factica asupra suprafetei de 4003 mp in favoarea lui 1) STREULEA MARIA	A1

**C. Partea III. SARCINI .**

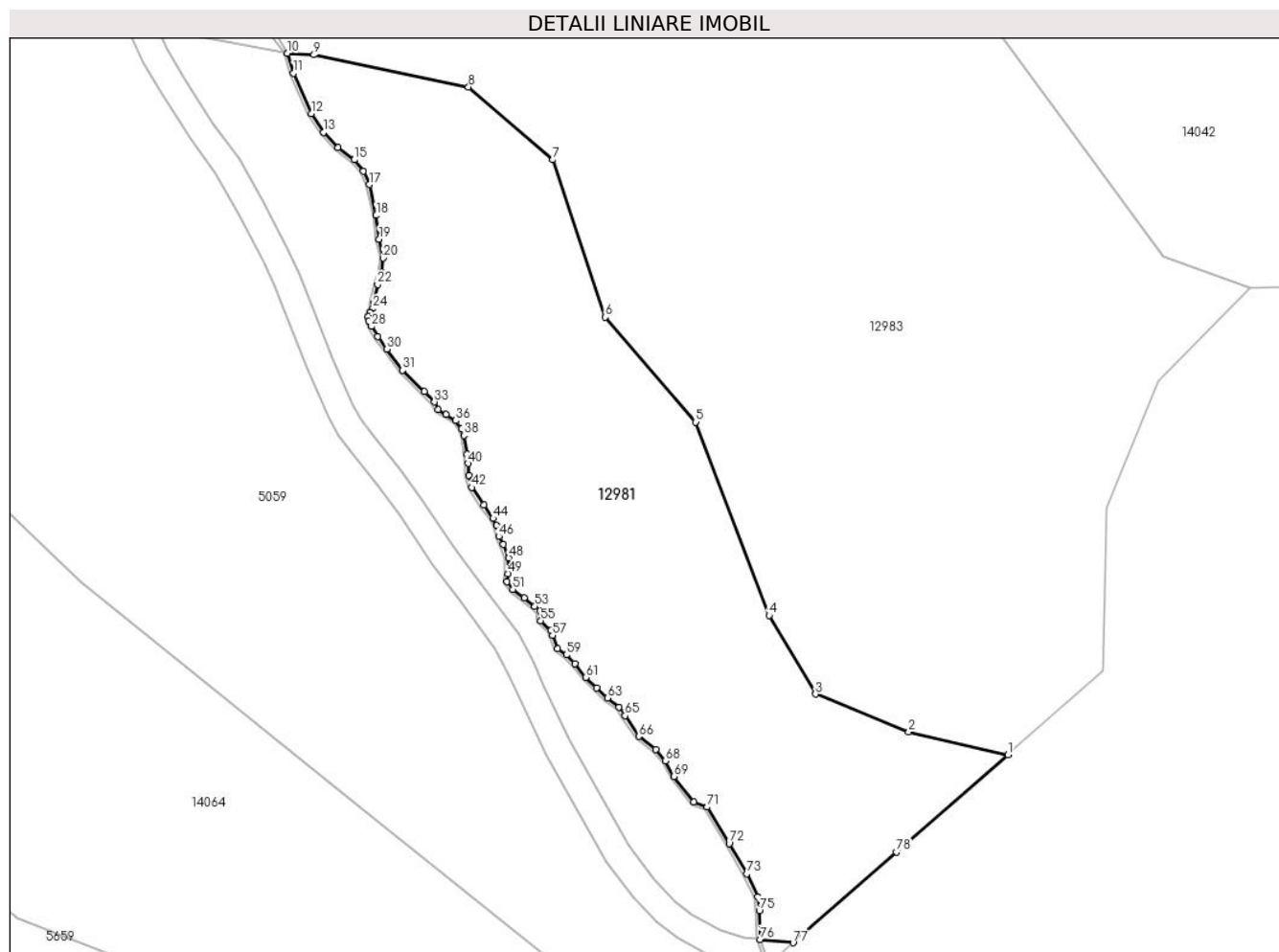
Inscrieri privind dezmembramintele dreptului de proprietate, drepturi reale de garanție și sarcini	Referințe
NU SUNT	

## Anexa Nr. 1 La Partea I

## Teren

Nr cadastral	Suprafața (mp)*	Observații / Referințe
	4.003	

\* Suprafața este determinată în planul de proiecție Stereo 70.



## Date referitoare la teren

Crt	Categorie folosință	Intravilan	Suprafața (mp)	Tarla	Parcelă	Nr. topo	Observații / Referințe
1	fâneata	NU	2.400	22	1460	-	
2	fânețe (F) - fânețe împădurite	NU	1.603	22	1460	-	

## Lungime Segmente

1) Valorile lungimilor segmentelor sunt obținute din proiecție în plan.

Punct început	X / Y	Punct sfârșit	X / Y	Lungime segment	Punct început	X / Y	Punct sfârșit	X / Y	Lungime segment	Punct început	X / Y	Punct sfârșit	X / Y	Lungime segment
1	401.500,286 473.379,208	2	401.485,848 473.382,516	14.812	2	401.485,848 473.382,516	3	401.472,247 473.388,04	14.68	3	401.472,247 473.388,04	4	401.465,446 473.399,51	13.335
4	401.465,446 473.399,51	5	401.454,765 473.427,698	30.144	5	401.454,765 473.427,698	6	401.441,589 473.442,993	20.188	6	401.441,589 473.442,993	7	401.433,938 473.465,934	24.183
7	401.433,938 473.465,934	8	401.421,613 473.476,555	16.27	8	401.421,613 473.476,555	9	401.399,086 473.481,228	23.007	9	401.399,086 473.481,228	10	401.395,231 473.481,46	3.862
10	401.395,231 473.481,46	11	401.396,117 473.478,566	3.027	11	401.396,117 473.478,566	12	401.398,677 473.472,682	6.417	12	401.398,677 473.472,682	13	401.400,486 473.469,922	3.3

Punct început	X / Y	Punct sfârșit	X / Y	Lungime segment	Punct început	X / Y	Punct sfârșit	X / Y	Lungime segment	Punct început	X / Y	Punct sfârșit	X / Y	Lungime segment
13	401.400,486 473.469,922	14	401.402,622 473.467,706	3.078	14	401.402,622 473.467,706	15	401.404,94 473.465,921	2.926	15	401.404,94 473.465,921	16	401.406,325 473.464,281	2.147
16	401.406,325 473.464,281	17	401.407,189 473.462,33	2.134	17	401.407,189 473.462,33	18	401.408,16 473.457,822	4.611	18	401.408,16 473.457,822	19	401.408,586 473.454,376	3.472
19	401.408,586 473.454,376	20	401.409,21 473.451,599	2.846	20	401.409,21 473.451,599	21	401.408,986 473.449,458	2.153	21	401.408,986 473.449,458	22	401.408,363 473.447,746	1.822
22	401.408,363 473.447,746	23	401.407,782 473.445,032	2.775	23	401.407,782 473.445,032	24	401.407,691 473.444,264	0.773	24	401.407,691 473.444,264	25	401.407,231 473.443,652	0.766
25	401.407,231 473.443,652	26	401.406,954 473.443,056	0.657	26	401.406,954 473.443,056	27	401.407,095 473.442,488	0.585	27	401.407,095 473.442,488	28	401.407,491 473.441,628	0.947
28	401.407,491 473.441,628	29	401.408,376 473.440,151	1.722	29	401.408,376 473.440,151	30	401.409,742 473.438,323	2.282	30	401.409,742 473.438,323	31	401.412,018 473.435,27	3.808
31	401.412,018 473.435,27	32	401.415,21 473.432,137	4.473	32	401.415,21 473.432,137	33	401.416,67 473.430,625	2.102	33	401.416,67 473.430,625	34	401.417,187 473.429,498	1.24
34	401.417,187 473.429,498	35	401.418,335 473.428,781	1.354	35	401.418,335 473.428,781	36	401.419,782 473.427,922	1.683	36	401.419,782 473.427,922	37	401.420,617 473.426,747	1.441
37	401.420,617 473.426,747	38	401.420,976 473.425,75	1.06	38	401.420,976 473.425,75	39	401.421,414 473.423,045	2.74	39	401.421,414 473.423,045	40	401.421,586 473.421,656	1.4
40	401.421,586 473.421,656	41	401.421,679 473.419,972	1.687	41	401.421,679 473.419,972	42	401.422,097 473.418,172	1.848	42	401.422,097 473.418,172	43	401.423,872 473.415,585	3.137
43	401.423,872 473.415,585	44	401.425,23 473.413,643	2.37	44	401.425,23 473.413,643	45	401.425,719 473.412,626	1.128	45	401.425,719 473.412,626	46	401.426,073 473.411,025	1.64
46	401.426,073 473.411,025	47	401.426,725 473.409,862	1.333	47	401.426,725 473.409,862	48	401.427,496 473.407,912	2.097	48	401.427,496 473.407,912	49	401.427,378 473.405,607	2.308
49	401.427,378 473.405,607	50	401.427,238 473.404,459	1.157	50	401.427,238 473.404,459	51	401.428,095 473.403,296	1.445	51	401.428,095 473.403,296	52	401.429,734 473.402,067	2.049
52	401.429,734 473.402,067	53	401.431,307 473.400,845	1.992	53	401.431,307 473.400,845	54	401.432,019 473.400,195	0.964	54	401.432,019 473.400,195	55	401.432,185 473.398,738	1.466
55	401.432,185 473.398,738	56	401.433,633 473.397,292	2.046	56	401.433,633 473.397,292	57	401.433,87 473.396,633	0.7	57	401.433,87 473.396,633	58	401.434,646 473.394,659	2.121
58	401.434,646 473.394,659	59	401.435,883 473.393,758	1.53	59	401.435,883 473.393,758	60	401.437,13 473.392,474	1.79	60	401.437,13 473.392,474	61	401.438,722 473.390,493	2.541
61	401.438,722 473.390,493	62	401.440,307 473.388,945	2.216	62	401.440,307 473.388,945	63	401.441,915 473.387,501	2.161	63	401.441,915 473.387,501	64	401.443,592 473.386,156	2.15
64	401.443,592 473.386,156	65	401.444,462 473.384,9	1.528	65	401.444,462 473.384,9	66	401.446,487 473.381,878	3.638	66	401.446,487 473.381,878	67	401.448,957 473.380,012	3.096
67	401.448,957 473.380,012	68	401.450,329 473.378,327	2.173	68	401.450,329 473.378,327	69	401.451,565 473.376,04	2.6	69	401.451,565 473.376,04	70	401.454,483 473.372,36	4.697
70	401.454,483 473.372,36	71	401.456,467 473.371,576	2.133	71	401.456,467 473.371,576	72	401.459,654 473.366,277	6.184	72	401.459,654 473.366,277	73	401.462,2 473.361,844	5.112
73	401.462,2 473.361,844	74	401.463,8 473.358,465	3.739	74	401.463,8 473.358,465	75	401.464,05 473.356,45	2.03	75	401.464,05 473.356,45	76	401.464,187 473.352,28	4.172
76	401.464,187 473.352,28	77	401.468,977 473.351,803	4.814	77	401.468,977 473.351,803	78	401.484,075 473.365,018	20.06 5	78	401.484,075 473.365,018	1	401.500,286 473.379,208	21.54 4

\*\* Lungimile segmentelor sunt determinate în planul de proiecție Stereo 70 și sunt rotunjite la 1 milimetru.

\*\*\* Distanța dintre puncte este formată din segmente cumulate ce sunt mai mici decât valoarea 1 milimetru.





**DATE DESPRE IMOBILUL NR. 12982**

Oficiul de Cadastru și Publicitate Imobiliară SIBIU  
Biroul de Cadastru și Publicitate Imobiliară Saliste

**A. Partea I. Descrierea imobilului**

TEREN Extravilan

Adresa: Jud. Sibiu

Nr. Crt	Nr cadastral Nr. topografic	Suprafața* (mp)	Observații / Referințe
A1	101166	100	Sector cadastral:27 Teren neimprejmuit;

**B. Partea II. Proprietari și acte**

Inscrieri privitoare la dreptul de proprietate și alte drepturi reale		Referințe
<b>12446 / 12/11/2012</b>		
Act Administrativ nr. 1378, din 07/03/2011 emis de CJPSDPAT SIBIU ((anexa 27); documentatia cadastrala receptionata de OCPI Sibiu in dosar nr.11211/2012);		
B2	Intabulare, drept de PROPRIETATE, in conditiile Legii nr.1/2000 si Legii nr.247/2005, dobandit prin Lege, cota actuala 1/1, cota initiala 1/1 1) <b>COMUNA JINA</b> , CIF:999999999999	A1

**C. Partea III. SARCINI .**

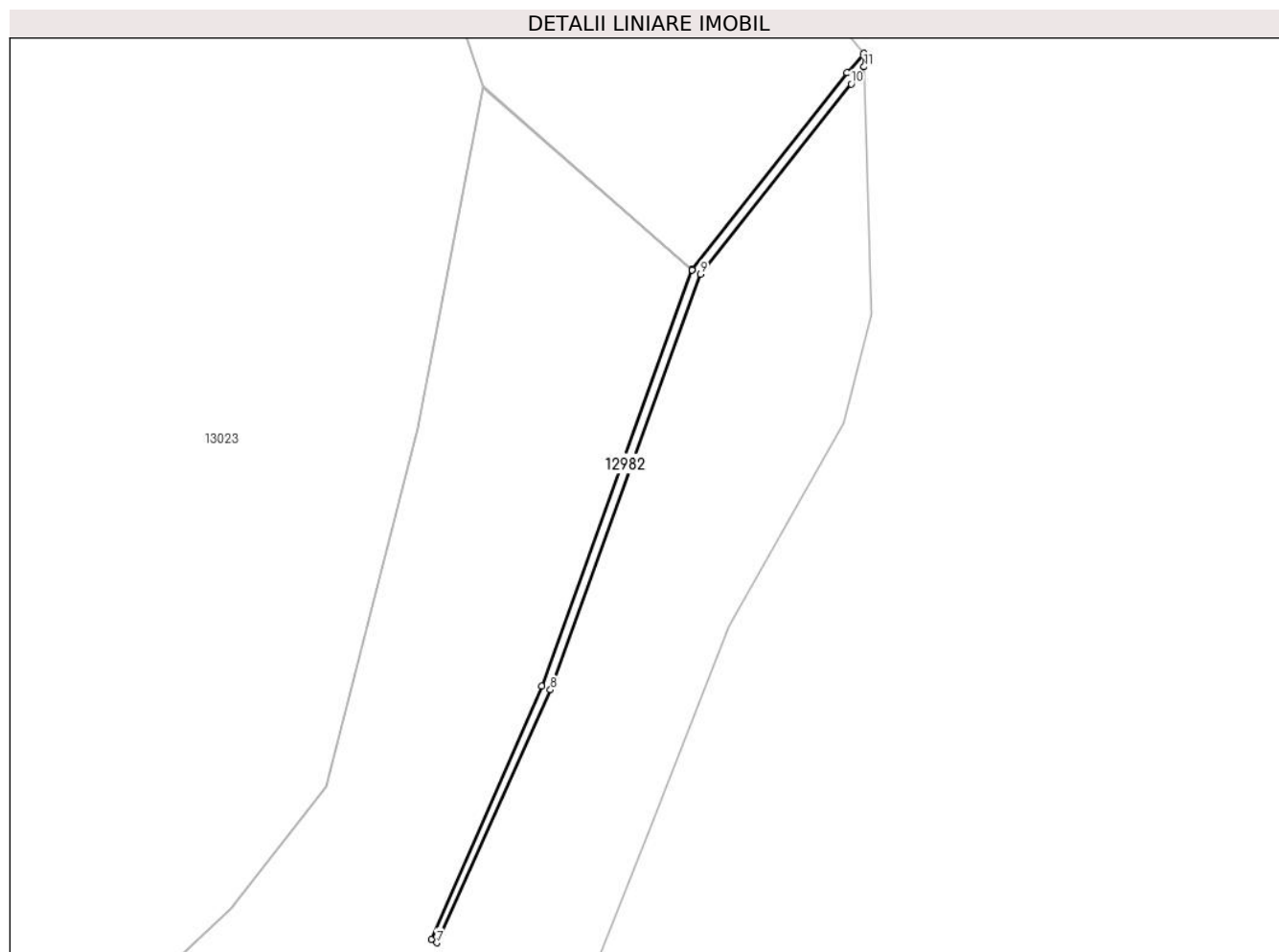
Inscrieri privind dezmembramintele dreptului de proprietate, drepturi reale de garanție și sarcini	Referințe
NU SUNT	

## Anexa Nr. 1 La Partea I

## Teren

Nr cadastral	Suprafața (mp)*	Observații / Referințe
101166	100	

\* Suprafața este determinată în planul de proiecție Stereo 70.



## Date referitoare la teren

Crt	Categorie folosință	Intravilan	Suprafața (mp)	Tarla	Parcelă	Nr. topo	Observații / Referințe
1	ape curgătoare	NU	100	22	1390	-	apa curgătoare

## Lungime Segmente

1) Valorile lungimilor segmentelor sunt obținute din proiecție în plan.

Punct început	X / Y	Punct sfârșit	X / Y	Lungime segment (** (m)
1	401.675,342 474.340,13	2	401.673,589 474.338,116	2.67
2	401.673,589 474.338,116	3	401.657,36 474.317,49	26.245
3	401.657,36 474.317,49	4	401.657,342 474.317,439	0.054
4	401.657,342 474.317,439	5	401.641,593 474.273,819	46.376
5	401.641,593 474.273,819	6	401.630,026 474.247,301	28.931

Punct început	X / Y	Punct sfârșit	X / Y	Lungime segment (** (m)
6	401.630,026 474.247,301	7	401.630,612 474.246,942	0.687
7	401.630,612 474.246,942	8	401.642,521 474.273,443	29.054
8	401.642,521 474.273,443	9	401.658,246 474.316,997	46.306
9	401.658,246 474.316,997	10	401.674,027 474.336,92	25.416
10	401.674,027 474.336,92	11	401.675,385 474.338,704	2.242
11	401.675,385 474.338,704	1	401.675,342 474.340,13	1.427

\*\* Lungimile segmentelor sunt determinate în planul de proiecție Stereo 70 și sunt rotunjite la 1 milimetru.

\*\*\* Distanța dintre puncte este formată din segmente cumulate ce sunt mai mici decât valoarea 1 milimetru.



**DATE DESPRE IMOBILUL NR. 12983**

Oficiul de Cadastru și Publicitate Imobiliară SIBIU  
Biroul de Cadastru și Publicitate Imobiliară Saliste

**A. Partea I. Descrierea imobilului**

TEREN Extravilan

Adresa: Jud. Sibiu

Nr. Crt	Nr cadastral Nr. topografic	Suprafața* (mp)	Observații / Referințe
A1	101169	Din acte: 871.000 Masurata: 872.291	Sector cadastral:27 Teren neimprejmut;

**B. Partea II. Proprietari și acte**

Inscrieri privitoare la dreptul de proprietate și alte drepturi reale	Referințe
<b>12449 / 13/11/2012</b>	
Act Administrativ nr. 1378, din 07/03/2011 emis de CJPSDPAT SIBIU ((anexa 27), documentatia cadastrala receptionata de OCPI Sibiu in dosar nr.11211/2012);	
B2	A1
Intabulare, drept de PROPRIETATE, in conditiile Legii nr.1/2000 si Legii nr.247/2005, dobandit prin Lege, cota actuala 1/1, cota initiala 1/1 1) <b>COMUNA JINA</b> , CIF:4480130	

**C. Partea III. SARCINI .**

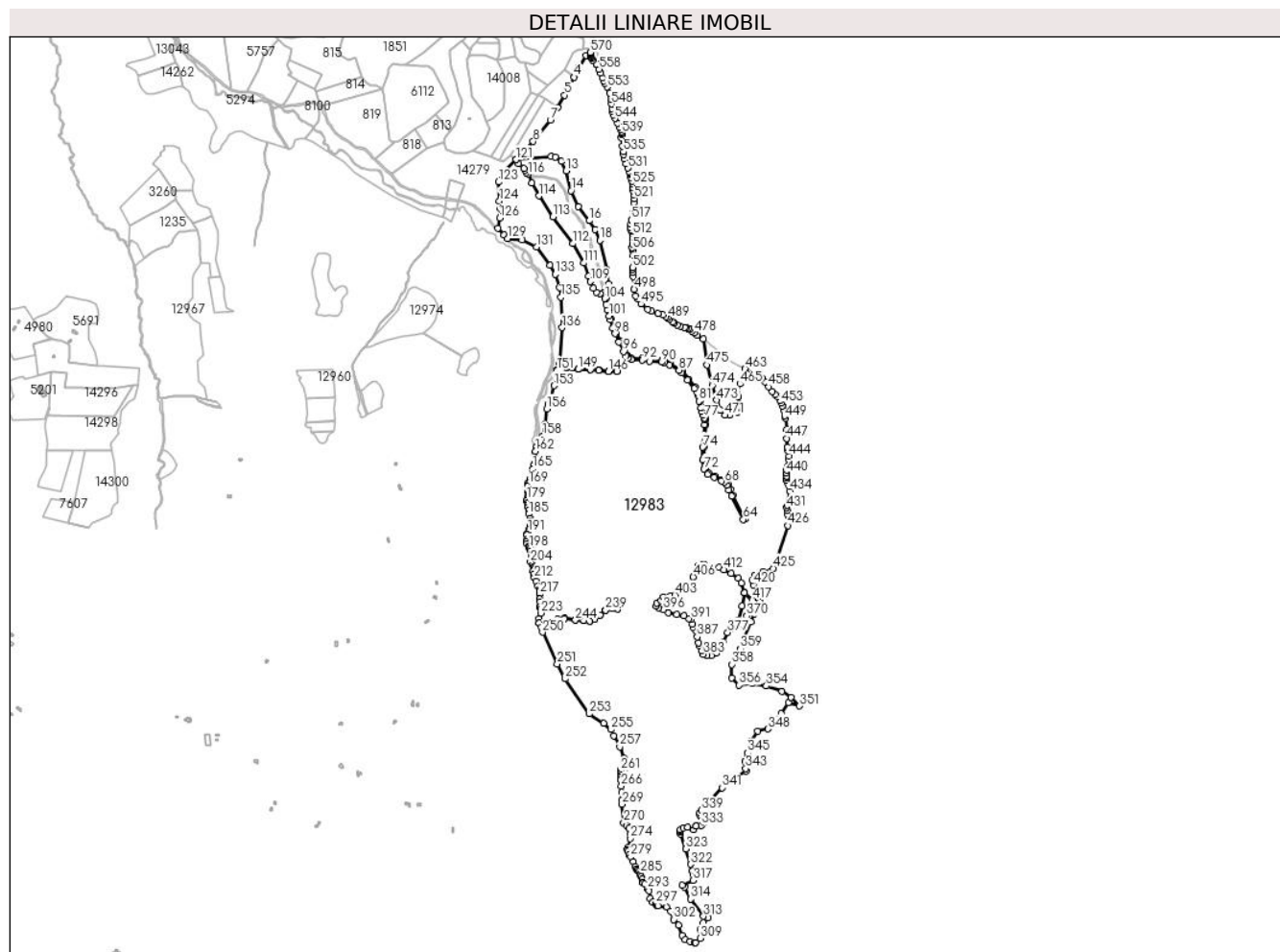
Inscrieri privind dezmembramintele dreptului de proprietate, drepturi reale de garanție și sarcini	Referințe
NU SUNT	

## Anexa Nr. 1 La Partea I

## Teren

Nr cadastral	Suprafața (mp)*	Observații / Referințe
101169	Din acte: 871.000 Masurata: 872.291	

\* Suprafața este determinată în planul de proiecție Stereo 70.



## Date referitoare la teren

Crt	Categorie folosință	Intra vilan	Suprafața (mp)	Tarla	Parcelă	Nr. topo	Observații / Referințe
1	padure	NU	872.291	22	1370/1	-	UP3 UA105%,UA104,UA100%

## Lungime Segmente

1) Valorile lungimilor segmentelor sunt obținute din proiecție în plan.

Punct început	X / Y	Punct sfârșit	X / Y	Lungime segment	Punct început	X / Y	Punct sfârșit	X / Y	Lungime segment	Punct început	X / Y	Punct sfârșit	X / Y	Lungime segment
1	401.201,743 475.807,397	2	401.181,715 475.776,643	36.70 1	2	401.181,715 475.776,643	3	401.171,934 475.755,152	23.61 2	3	401.171,934 475.755,152	4	401.169,048 475.748,81	6.968
4	401.169,048 475.748,81	5	401.142,833 475.699,576	55.77 8	5	401.142,833 475.699,576	6	401.123,429 475.665,438	39.26 7	6	401.123,429 475.665,438	7	401.104,024 475.631,3	39.26 8
7	401.104,024 475.631,3	8	401.056,897 475.572,321	75.49 5	8	401.056,897 475.572,321	9	401.012,727 475.524,79	64.88 6	9	401.012,727 475.524,79	10	401.105,622 475.531,85	93.16 3
10	401.105,622 475.531,85	11	401.116,822 475.529,292	11.48 8	11	401.116,822 475.529,292	12	401.134,177 475.518,389	20.49 6	12	401.134,177 475.518,389	13	401.146,596 475.492,695	28.53 8

Punct început	X / Y	Punct sfârșit	X / Y	Lungime segment	Punct început	X / Y	Punct sfârșit	X / Y	Lungime segment	Punct început	X / Y	Punct sfârșit	X / Y	Lungime segment
13	401.146,596 475.492,695	14	401.160,699 475.437,488	56.98	14	401.160,699 475.437,488	15	401.180,232 475.394,595	47.131	15	401.180,232 475.394,595	16	401.210,347 475.356,028	48.932
16	401.210,347 475.356,028	17	401.226,918 475.331,872	29.294	17	401.226,918 475.331,872	18	401.239,221 475.301,767	32.522	18	401.239,221 475.301,767	19	401.257,71 475.222,264	81.625
19	401.257,71 475.222,264	20	401.263,56 475.183,07	39.628	20	401.263,56 475.183,07	21	401.260,59 475.164,694	18.614	21	401.260,59 475.164,694	22	401.253,732 475.159,495	8.606
22	401.253,732 475.159,495	23	401.256,832 475.143,225	16.563	23	401.256,832 475.143,225	24	401.259,748 475.127,166	16.322	24	401.259,748 475.127,166	25	401.263,762 475.111,82	15.862
25	401.263,762 475.111,82	26	401.267,982 475.096,896	15.509	26	401.267,982 475.096,896	27	401.271,299 475.085,687	11.689	27	401.271,299 475.085,687	28	401.278,232 475.063,476	23.268
28	401.278,232 475.063,476	29	401.284,421 475.048,104	16.571	29	401.284,421 475.048,104	30	401.295,19 475.026,358	24.266	30	401.295,19 475.026,358	31	401.307,531 474.999,092	29.929
31	401.307,531 474.999,092	32	401.314,123 474.987,564	13.28	32	401.314,123 474.987,564	33	401.317,991 474.982,345	6.496	33	401.317,991 474.982,345	34	401.326,472 474.979,834	8.845
34	401.326,472 474.979,834	35	401.356,377 474.978,797	29.923	35	401.356,377 474.978,797	36	401.375,49 474.975,151	19.458	36	401.375,49 474.975,151	37	401.408,335 474.972,845	32.926
37	401.408,335 474.972,845	38	401.415,916 474.971,262	7.745	38	401.415,916 474.971,262	39	401.432,388 474.964,743	17.715	39	401.432,388 474.964,743	40	401.458,831 474.949,989	30.281
40	401.458,831 474.949,989	41	401.466,655 474.942,046	11.149	41	401.466,655 474.942,046	42	401.482,353 474.921,892	25.546	42	401.482,353 474.921,892	43	401.501,285 474.899,168	29.577
43	401.501,285 474.899,168	44	401.509,881 474.887,199	14.736	44	401.509,881 474.887,199	45	401.511,861 474.879,873	7.589	45	401.511,861 474.879,873	46	401.514,254 474.862,376	17.66
46	401.514,254 474.862,376	47	401.519,823 474.844,769	18.467	47	401.519,823 474.844,769	48	401.521,459 474.834,349	10.548	48	401.521,459 474.834,349	49	401.525,768 474.824,697	10.57
49	401.525,768 474.824,697	50	401.529,054 474.817,271	8.121	50	401.529,054 474.817,271	51	401.529,657 474.812,678	4.632	51	401.529,657 474.812,678	52	401.530,006 474.796,938	15.744
52	401.530,006 474.796,938	53	401.524,771 474.735,282	61.878	53	401.524,771 474.735,282	54	401.525,296 474.700,752	34.534	54	401.525,296 474.700,752	55	401.528,245 474.677,352	23.585
55	401.528,245 474.677,352	56	401.537,61 474.664,484	15.915	56	401.537,61 474.664,484	57	401.554,595 474.656,516	18.761	57	401.554,595 474.656,516	58	401.574,216 474.647,247	21.7
58	401.574,216 474.647,247	59	401.583,338 474.642,511	10.278	59	401.583,338 474.642,511	60	401.590,034 474.634,385	10.529	60	401.590,034 474.634,385	61	401.596,289 474.620,178	15.523
61	401.596,289 474.620,178	62	401.603,676 474.604,004	17.781	62	401.603,676 474.604,004	63	401.636,09 474.539,496	72.194	63	401.636,09 474.539,496	64	401.632,322 474.538,153	4.0
64	401.632,322 474.538,153	65	401.599,966 474.602,499	72.023	65	401.599,966 474.602,499	66	401.592,639 474.618,541	17.636	66	401.592,639 474.618,541	67	401.586,596 474.632,267	14.997
67	401.586,596 474.632,267	68	401.580,77 474.639,337	9.161	68	401.580,77 474.639,337	69	401.572,439 474.643,662	9.387	69	401.572,439 474.643,662	70	401.552,891 474.652,897	21.62
70	401.552,891 474.652,897	71	401.534,98 474.661,299	19.784	71	401.534,98 474.661,299	72	401.524,405 474.675,831	17.972	72	401.524,405 474.675,831	73	401.521,3 474.700,47	24.834
73	401.521,3 474.700,47	74	401.520,768 474.735,421	34.955	74	401.520,768 474.735,421	75	401.526,002 474.797,063	61.864	75	401.526,002 474.797,063	76	401.525,663 474.812,373	15.314
76	401.525,663 474.812,373	77	401.525,163 474.816,179	3.839	77	401.525,163 474.816,179	78	401.522,113 474.823,072	7.538	78	401.522,113 474.823,072	79	401.517,589 474.833,204	11.096
79	401.517,589 474.833,204	80	401.515,918 474.843,85	10.776	80	401.515,918 474.843,85	81	401.510,338 474.861,495	18.506	81	401.510,338 474.861,495	82	401.507,932 474.879,077	17.746
82	401.507,932 474.879,077	83	401.506,209 474.885,455	6.607	83	401.506,209 474.885,455	84	401.498,119 474.896,718	13.867	84	401.498,119 474.896,718	85	401.479,238 474.919,382	29.498
85	401.479,238 474.919,382	86	401.463,643 474.939,405	25.38	86	401.463,643 474.939,405	87	401.456,383 474.946,775	10.345	87	401.456,383 474.946,775	88	401.430,67 474.961,121	29.444
88	401.430,67 474.961,121	89	401.414,763 474.967,416	17.107	89	401.414,763 474.967,416	90	401.407,784 474.968,874	7.13	90	401.407,784 474.968,874	91	401.374,973 474.971,177	32.892
91	401.374,973 474.971,177	92	401.355,93 474.974,81	19.386	92	401.355,93 474.974,81	93	401.325,825 474.975,854	30.123	93	401.325,825 474.975,854	94	401.315,574 474.978,889	10.691
94	401.315,574 474.978,889	95	401.310,768 474.985,373	8.071	95	401.310,768 474.985,373	96	401.303,965 474.997,27	13.705	96	401.303,965 474.997,27	97	401.291,575 475.024,645	30.048
97	401.291,575 475.024,645	98	401.280,768 475.046,467	24.351	98	401.280,768 475.046,467	99	401.274,462 475.062,131	16.886	99	401.274,462 475.062,131	100	401.267,472 475.084,523	23.458
100	401.267,472 475.084,523	101	401.264,14 475.095,784	11.744	101	401.264,14 475.095,784	102	401.259,902 475.110,769	15.573	102	401.259,902 475.110,769	103	401.255,839 475.126,302	16.056
103	401.255,839 475.126,302	104	401.252,899 475.142,493	16.456	104	401.252,899 475.142,493	105	401.249,838 475.158,564	16.36	105	401.249,838 475.158,564	106	401.239,078 475.155,402	11.215
106	401.239,078 475.155,402	107	401.229,845 475.159,388	10.057	107	401.229,845 475.159,388	108	401.221,616 475.171,256	14.442	108	401.221,616 475.171,256	109	401.212,9 475.189,304	20.042
109	401.212,9 475.189,304	110	401.208,125 475.204,24	15.681	110	401.208,125 475.204,24	111	401.195,426 475.240,054	37.999	111	401.195,426 475.240,054	112	401.164,738 475.292,998	61.195

Punct început	X / Y	Punct sfârșit	X / Y	Lungime segment	Punct început	X / Y	Punct sfârșit	X / Y	Lungime segment	Punct început	X / Y	Punct sfârșit	X / Y	Lungime segment
112	401.164,738 475.292,998	113	401.111,156 475.366,78	91.186	113	401.111,156 475.366,78	114	401.072,471 475.423,79	68.896	114	401.072,471 475.423,79	115	401.053,314 475.459,102	40.174
115	401.053,314 475.459,102	116	401.042,676 475.482,939	26.103	116	401.042,676 475.482,939	117	401.038,647 475.487,102	5.793	117	401.038,647 475.487,102	118	401.034,704 475.493,913	7.87
118	401.034,704 475.493,913	119	401.031,841 475.498,489	5.398	119	401.031,841 475.498,489	120	401.016,949 475.511,964	20.084	120	401.016,949 475.511,964	121	401.009,24 475.522,791	13.291
121	401.009,24 475.522,791	122	400.971,627 475.483,702	54.247	122	400.971,627 475.483,702	123	400.961,748 475.461,833	23.997	123	400.961,748 475.461,833	124	400.964,269 475.409,596	52.298
124	400.964,269 475.409,596	125	400.966,973 475.390,091	19.692	125	400.966,973 475.390,091	126	400.964,754 475.363,221	26.961	126	400.964,754 475.363,221	127	400.959,604 475.335,176	28.514
127	400.959,604 475.335,176	128	400.977,168 475.317,39	24.997	128	400.977,168 475.317,39	129	400.986,818 475.306,738	14.373	129	400.986,818 475.306,738	130	401.025,908 475.303,137	39.256
130	401.025,908 475.303,137	131	401.065,499 475.283,605	44.147	131	401.065,499 475.283,605	132	401.103,343 475.233,313	62.94	132	401.103,343 475.233,313	133	401.117,544 475.208,968	28.184
133	401.117,544 475.208,968	134	401.129,334 475.173,266	37.598	134	401.129,334 475.173,266	135	401.132,589 475.146,213	27.248	135	401.132,589 475.146,213	136	401.136,296 475.062,782	83.513
136	401.136,296 475.062,782	137	401.129,749 474.965,739	97.264	137	401.129,749 474.965,739	138	401.122,167 474.946,926	20.283	138	401.122,167 474.946,926	139	401.134,22 474.948,038	12.104
139	401.134,22 474.948,038	140	401.179,973 474.949,451	45.775	140	401.179,973 474.949,451	141	401.214,079 474.948,996	34.109	141	401.214,079 474.948,996	142	401.236,377 474.947,177	22.372
142	401.236,377 474.947,177	143	401.262,699 474.943,548	26.571	143	401.262,699 474.943,548	144	401.285,823 474.944,001	23.128	144	401.285,823 474.944,001	145	401.285,835 474.943,421	0.58
145	401.285,835 474.943,421	146	401.262,665 474.942,967	23.174	146	401.262,665 474.942,967	147	401.236,314 474.946,6	26.6	147	401.236,314 474.946,6	148	401.214,052 474.948,416	22.336
148	401.214,052 474.948,416	149	401.179,978 474.948,871	34.077	149	401.179,978 474.948,871	150	401.134,256 474.947,459	45.744	150	401.134,256 474.947,459	151	401.122,016 474.946,33	12.292
151	401.122,016 474.946,33	152	401.122,981 474.933,856	12.511	152	401.122,981 474.933,856	153	401.113,373 474.903,98	31.383	153	401.113,373 474.903,98	154	401.105,29 474.872,184	32.807
154	401.105,29 474.872,184	155	401.097,729 474.852,898	20.715	155	401.097,729 474.852,898	156	401.094,6 474.840,648	12.643	156	401.094,6 474.840,648	157	401.089,896 474.798,592	42.318
157	401.089,896 474.798,592	158	401.083,377 474.766,536	32.712	158	401.083,377 474.766,536	159	401.080,248 474.753,765	13.149	159	401.080,248 474.753,765	160	401.072,948 474.742,298	13.593
160	401.072,948 474.742,298	161	401.066,481 474.737,937	7.8	161	401.066,481 474.737,937	162	401.063,414 474.725,117	13.182	162	401.063,414 474.725,117	163	401.060,997 474.705,138	20.125
163	401.060,997 474.705,138	164	401.058,27 474.686,509	18.828	164	401.058,27 474.686,509	165	401.055,986 474.676,238	10.522	165	401.055,986 474.676,238	166	401.051,567 474.663,748	13.249
166	401.051,567 474.663,748	167	401.047,568 474.648,694	15.576	167	401.047,568 474.648,694	168	401.043,215 474.638,45	11.131	168	401.043,215 474.638,45	169	401.044,033 474.634,313	4.217
169	401.044,033 474.634,313	170	401.043,494 474.630,779	3.575	170	401.043,494 474.630,779	171	401.042,081 474.628,356	2.805	171	401.042,081 474.628,356	172	401.041,451 474.619,943	8.437
172	401.041,451 474.619,943	173	401.041,724 474.614,657	5.293	173	401.041,724 474.614,657	174	401.042,933 474.613,033	2.025	174	401.042,933 474.613,033	175	401.044,972 474.611,165	2.765
175	401.044,972 474.611,165	176	401.043,954 474.607,163	4.129	176	401.043,954 474.607,163	177	401.042,403 474.601,656	5.721	177	401.042,403 474.601,656	178	401.042,829 474.598,007	3.674
178	401.042,829 474.598,007	179	401.039,534 474.592,837	6.131	179	401.039,534 474.592,837	180	401.038,388 474.589,185	3.828	180	401.038,388 474.589,185	181	401.040,897 474.583,668	6.061
181	401.040,897 474.583,668	182	401.042,515 474.579,122	4.825	182	401.042,515 474.579,122	183	401.043,747 474.572,925	6.318	183	401.043,747 474.572,925	184	401.044,158 474.564,126	8.809
184	401.044,158 474.564,126	185	401.044,768 474.553,49	10.653	185	401.044,768 474.553,49	186	401.047,792 474.540,359	13.475	186	401.047,792 474.540,359	187	401.048,881 474.534,24	6.215
187	401.048,881 474.534,24	188	401.049,244 474.526,269	7.979	188	401.049,244 474.526,269	189	401.048,814 474.518,794	7.487	189	401.048,814 474.518,794	190	401.046,731 474.511,507	7.579
190	401.046,731 474.511,507	191	401.043,136 474.502,531	9.669	191	401.043,136 474.502,531	192	401.039,62 474.498,296	5.504	192	401.039,62 474.498,296	193	401.039,758 474.495,676	2.624
193	401.039,758 474.495,676	194	401.039,009 474.482,666	13.032	194	401.039,009 474.482,666	195	401.038,348 474.476,0	6.699	195	401.038,348 474.476,0	196	401.039,82 474.471,223	4.999
196	401.039,82 474.471,223	197	401.044,067 474.464,142	8.257	197	401.044,067 474.464,142	198	401.045,374 474.460,921	3.476	198	401.045,374 474.460,921	199	401.048,309 474.457,505	4.504
199	401.048,309 474.457,505	200	401.050,358 474.451,713	6.144	200	401.050,358 474.451,713	201	401.051,205 474.445,113	6.654	201	401.051,205 474.445,113	202	401.053,064 474.437,039	8.285
202	401.053,064 474.437,039	203	401.050,829 474.429,499	7.864	203	401.050,829 474.429,499	204	401.049,143 474.421,353	8.319	204	401.049,143 474.421,353	205	401.054,229 474.413,43	9.415
205	401.054,229 474.413,43	206	401.057,16 474.408,716	5.551	206	401.057,16 474.408,716	207	401.058,862 474.404,787	4.282	207	401.058,862 474.404,787	208	401.059,579 474.401,675	3.194
208	401.059,579 474.401,675	209	401.058,329 474.398,405	3.501	209	401.058,329 474.398,405	210	401.056,398 474.397,404	2.175	210	401.056,398 474.397,404	211	401.058,121 474.388,253	9.312



Punct început	X / Y	Punct sfârșit	X / Y	Lungime segment	Punct început	X / Y	Punct sfârșit	X / Y	Lungime segment	Punct început	X / Y	Punct sfârșit	X / Y	Lungime segment
211	401.058,121 474.388,253	212	401.060,328 474.378,375	10.12 2	212	401.060,328 474.378,375	213	401.064,216 474.368,425	10.68 3	213	401.064,216 474.368,425	214	401.069,541 474.355,472	14.00 5
214	401.069,541 474.355,472	215	401.074,691 474.347,295	9.664	215	401.074,691 474.347,295	216	401.074,795 474.341,377	5.919	216	401.074,795 474.341,377	217	401.074,939 474.333,276	8.102
217	401.074,939 474.333,276	218	401.074,839 474.320,092	13.18 4	218	401.074,839 474.320,092	219	401.075,671 474.312,737	7.402	219	401.075,671 474.312,737	220	401.073,677 474.299,333	13.55 2
220	401.073,677 474.299,333	221	401.074,656 474.297,069	2.467	221	401.074,656 474.297,069	222	401.077,824 474.294,671	3.973	222	401.077,824 474.294,671	223	401.077,022 474.281,699	12.99 7
223	401.077,022 474.281,699	224	401.072,626 474.266,982	15.36	224	401.072,626 474.266,982	225	401.073,622 474.254,44	12.58 1	225	401.073,622 474.254,44	226	401.079,999 474.254,769	6.385
226	401.079,999 474.254,769	227	401.124,169 474.265,185	45.38 2	227	401.124,169 474.265,185	228	401.142,209 474.267,439	18.18	228	401.142,209 474.267,439	229	401.172,71 474.262,946	30.83
229	401.172,71 474.262,946	230	401.195,155 474.261,985	22.46 6	230	401.195,155 474.261,985	231	401.211,413 474.259,721	16.41 5	231	401.211,413 474.259,721	232	401.224,721 474.264,499	14.14
232	401.224,721 474.264,499	233	401.239,732 474.276,63	19.3	233	401.239,732 474.276,63	234	401.255,198 474.289,513	20.12 9	234	401.255,198 474.289,513	235	401.275,245 474.294,685	20.70 3
235	401.275,245 474.294,685	236	401.287,722 474.293,829	12.50 6	236	401.287,722 474.293,829	237	401.287,69 474.293,39	0.44	237	401.287,69 474.293,39	238	401.275,286 474.294,241	12.43 3
238	401.275,286 474.294,241	239	401.255,404 474.289,112	20.53 3	239	401.255,404 474.289,112	240	401.240,011 474.276,29	20.03 4	240	401.240,011 474.276,29	241	401.224,94 474.264,11	19.37 7
241	401.224,94 474.264,11	242	401.211,483 474.259,163	14.33 7	242	401.211,483 474.259,163	243	401.195,116 474.261,546	16.54	243	401.195,116 474.261,546	244	401.172,669 474.262,507	22.46 8
244	401.172,669 474.262,507	245	401.142,204 474.266,995	30.79 4	245	401.142,204 474.266,995	246	401.124,247 474.264,751	18.09 7	246	401.124,247 474.264,751	247	401.080,06 474.254,332	45.39 9
247	401.080,06 474.254,332	248	401.073,657 474.253,999	6.412	248	401.073,657 474.253,999	249	401.079,169 474.243,226	12.10 1	249	401.079,169 474.243,226	250	401.082,129 474.229,403	14.13 6
250	401.082,129 474.229,403	251	401.122,654 474.142,36	96.01 4	251	401.122,654 474.142,36	252	401.144,363 474.101,735	46.06 2	252	401.144,363 474.101,735	253	401.210,43 474.005,781	116.4 99
253	401.210,43 474.005,781	254	401.250,044 473.979,899	47.32	254	401.250,044 473.979,899	255	401.269,471 473.962,945	25.78 5	255	401.269,471 473.962,945	256	401.277,116 473.945,688	18.87 5
256	401.277,116 473.945,688	257	401.294,016 473.915,683	34.43 7	257	401.294,016 473.915,683	258	401.305,896 473.884,143	33.70 3	258	401.305,896 473.884,143	259	401.305,346 473.853,676	30.47 2
259	401.305,346 473.853,676	260	401.296,182 473.852,887	9.198	260	401.296,182 473.852,887	261	401.296,273 473.849,891	2.997	261	401.296,273 473.849,891	262	401.297,152 473.844,186	5.772
262	401.297,152 473.844,186	263	401.297,318 473.837,04	7.148	263	401.297,318 473.837,04	264	401.295,468 473.831,647	5.701	264	401.295,468 473.831,647	265	401.295,806 473.825,031	6.625
265	401.295,806 473.825,031	266	401.298,218 473.808,406	16.79 9	266	401.298,218 473.808,406	267	401.298,801 473.790,652	17.76 4	267	401.298,801 473.790,652	268	401.299,307 473.769,214	21.44 4
268	401.299,307 473.769,214	269	401.300,184 473.758,284	10.96 5	269	401.300,184 473.758,284	270	401.304,773 473.707,18	51.31	270	401.304,773 473.707,18	271	401.312,002 473.700,329	9.96
271	401.312,002 473.700,329	272	401.319,214 473.692,415	10.70 7	272	401.319,214 473.692,415	273	401.322,199 473.677,857	14.86 1	273	401.322,199 473.677,857	274	401.322,476 473.664,477	13.38 3
274	401.322,476 473.664,477	275	401.316,807 473.640,738	24.40 7	275	401.316,807 473.640,738	276	401.315,013 473.633,549	7.409	276	401.315,013 473.633,549	277	401.315,309 473.628,821	4.737
277	401.315,309 473.628,821	278	401.318,985 473.619,442	10.07 4	278	401.318,985 473.619,442	279	401.323,964 473.614,14	7.273	279	401.323,964 473.614,14	280	401.331,515 473.601,796	14.47
280	401.331,515 473.601,796	281	401.336,069 473.587,216	15.27 5	281	401.336,069 473.587,216	282	401.339,174 473.581,472	6.53	282	401.339,174 473.581,472	283	401.342,295 473.577,513	5.041
283	401.342,295 473.577,513	284	401.347,601 473.574,943	5.896	284	401.347,601 473.574,943	285	401.350,432 473.570,532	5.241	285	401.350,432 473.570,532	286	401.349,662 473.565,751	4.843
286	401.349,662 473.565,751	287	401.350,254 473.564,29	1.576	287	401.350,254 473.564,29	288	401.353,014 473.560,523	4.67	288	401.353,014 473.560,523	289	401.355,384 473.553,975	6.964
289	401.355,384 473.553,975	290	401.356,989 473.545,231	8.89	290	401.356,989 473.545,231	291	401.358,023 473.543,314	2.178	291	401.358,023 473.543,314	292	401.363,018 473.539,216	6.461
292	401.363,018 473.539,216	293	401.369,809 473.526,881	14.08 1	293	401.369,809 473.526,881	294	401.373,273 473.521,374	6.506	294	401.373,273 473.521,374	295	401.377,726 473.500,584	21.26 2
295	401.377,726 473.500,584	296	401.384,519 473.490,792	11.91 8	296	401.384,519 473.490,792	297	401.392,563 473.485,963	9.382	297	401.392,563 473.485,963	298	401.395,231 473.481,46	5.234
298	401.395,231 473.481,46	299	401.399,086 473.481,228	3.862	299	401.399,086 473.481,228	300	401.421,613 473.476,555	23.00 7	300	401.421,613 473.476,555	301	401.433,938 473.465,934	16.27
301	401.433,938 473.465,934	302	401.441,589 473.442,993	24.18 3	302	401.441,589 473.442,993	303	401.454,765 473.427,698	20.18 8	303	401.454,765 473.427,698	304	401.465,446 473.399,51	30.14 4
304	401.465,446 473.399,51	305	401.472,247 473.388,04	13.33 5	305	401.472,247 473.388,04	306	401.485,848 473.382,516	14.68	306	401.485,848 473.382,516	307	401.500,286 473.379,208	14.81 2
307	401.500,286 473.379,208	308	401.501,536 473.380,302	1.661	308	401.501,536 473.380,302	309	401.514,207 473.391,393	16.83 9	309	401.514,207 473.391,393	310	401.514,678 473.415,155	23.76 7

Punct început	X / Y	Punct sfârșit	X / Y	Lungime segment	Punct început	X / Y	Punct sfârșit	X / Y	Lungime segment	Punct început	X / Y	Punct sfârșit	X / Y	Lungime segment
310	401.514,678 473.415,155	311	401.522,257 473.433,643	19.981	311	401.522,257 473.433,643	312	401.535,665 473.447,266	19.114	312	401.535,665 473.447,266	313	401.522,961 473.451,842	13.503
313	401.522,961 473.451,842	314	401.488,318 473.498,984	58.502	314	401.488,318 473.498,984	315	401.470,8 473.531,21	36.68	315	401.470,8 473.531,21	316	401.465,425 473.537,057	7.942
316	401.465,425 473.537,057	317	401.495,01 473.549,816	32.219	317	401.495,01 473.549,816	318	401.494,132 473.567,274	17.48	318	401.494,132 473.567,274	319	401.493,852 473.572,828	5.561
319	401.493,852 473.572,828	320	401.492,956 473.575,65	2.961	320	401.492,956 473.575,65	321	401.492,954 473.575,655	0.005	321	401.492,954 473.575,655	322	401.487,195 473.593,785	19.023
322	401.487,195 473.593,785	323	401.475,069 473.636,067	43.986	323	401.475,069 473.636,067	324	401.459,425 473.676,82	43.653	324	401.459,425 473.676,82	325	401.459,674 473.682,699	5.884
325	401.459,674 473.682,699	326	401.459,812 473.685,973	3.277	326	401.459,812 473.685,973	327	401.459,96 473.689,458	3.488	327	401.459,96 473.689,458	328	401.468,056 473.694,653	9.619
328	401.468,056 473.694,653	329	401.480,411 473.694,79	12.356	329	401.480,411 473.694,79	330	401.496,004 473.688,552	16.794	330	401.496,004 473.688,552	331	401.502,51 473.698,765	12.109
331	401.502,51 473.698,765	332	401.503,566 473.698,888	1.063	332	401.503,566 473.698,888	333	401.517,563 473.700,522	14.092	333	401.517,563 473.700,522	334	401.524,704 473.708,729	10.879
334	401.524,704 473.708,729	335	401.524,858 473.718,377	9.649	335	401.524,858 473.718,377	336	401.514,513 473.726,632	13.235	336	401.514,513 473.726,632	337	401.512,397 473.729,994	3.972
337	401.512,397 473.729,994	338	401.511,898 473.735,409	5.438	338	401.511,898 473.735,409	339	401.516,883 473.741,798	8.104	339	401.516,883 473.741,798	340	401.541,123 473.768,125	35.787
340	401.541,123 473.768,125	341	401.573,958 473.803,788	48.477	341	401.573,958 473.803,788	342	401.639,948 473.849,079	80.037	342	401.639,948 473.849,079	343	401.638,994 473.855,99	6.977
343	401.638,994 473.855,99	344	401.636,355 473.875,093	19.284	344	401.636,355 473.875,093	345	401.644,078 473.898,93	25.057	345	401.644,078 473.898,93	346	401.652,756 473.930,323	32.57
346	401.652,756 473.930,323	347	401.671,562 473.958,31	33.719	347	401.671,562 473.958,31	348	401.699,206 473.964,61	28.353	348	401.699,206 473.964,61	349	401.735,929 474.006,622	55.8
349	401.735,929 474.006,622	350	401.755,105 474.036,933	35.867	350	401.755,105 474.036,933	351	401.786,352 474.027,454	32.653	351	401.786,352 474.027,454	352	401.763,033 474.050,808	33.003
352	401.763,033 474.050,808	353	401.737,577 474.066,96	30.148	353	401.737,577 474.066,96	354	401.695,41 474.081,945	44.75	354	401.695,41 474.081,945	355	401.656,449 474.089,0	39.595
355	401.656,449 474.089,0	356	401.620,742 474.084,232	36.024	356	401.620,742 474.084,232	357	401.599,999 474.104,326	28.88	357	401.599,999 474.104,326	358	401.601,019 474.141,107	36.795
358	401.601,019 474.141,107	359	401.623,463 474.184,019	48.427	359	401.623,463 474.184,019	360	401.652,58 474.258,114	79.611	360	401.652,58 474.258,114	361	401.661,25 474.280,175	23.704
361	401.661,25 474.280,175	362	401.673,191 474.301,403	24.356	362	401.673,191 474.301,403	363	401.676,175 474.312,718	11.702	363	401.676,175 474.312,718	364	401.675,385 474.338,704	25.998
364	401.675,385 474.338,704	365	401.674,027 474.336,92	2.242	365	401.674,027 474.336,92	366	401.658,246 474.316,997	25.416	366	401.658,246 474.316,997	367	401.642,521 474.273,443	46.306
367	401.642,521 474.273,443	368	401.630,612 474.246,942	29.054	368	401.630,612 474.246,942	369	401.630,026 474.247,301	0.687	369	401.630,026 474.247,301	370	401.641,593 474.273,819	28.931
370	401.641,593 474.273,819	371	401.657,342 474.317,439	46.376	371	401.657,342 474.317,439	372	401.635,493 474.336,59	29.054	372	401.635,493 474.336,59	373	401.628,619 474.300,856	36.389
373	401.628,619 474.300,856	374	401.618,962 474.263,247	38.829	374	401.618,962 474.263,247	375	401.608,978 474.250,514	16.181	375	401.608,978 474.250,514	376	401.597,96 474.240,189	15.1
376	401.597,96 474.240,189	377	401.589,353 474.228,489	14.525	377	401.589,353 474.228,489	378	401.577,303 474.201,989	29.111	378	401.577,303 474.201,989	379	401.570,072 474.190,977	13.174
379	401.570,072 474.190,977	380	401.556,645 474.171,704	23.489	380	401.556,645 474.171,704	381	401.544,594 474.165,51	13.55	381	401.544,594 474.165,51	382	401.532,544 474.164,477	12.094
382	401.532,544 474.164,477	383	401.522,904 474.168,951	10.628	383	401.522,904 474.168,951	384	401.517,739 474.179,276	11.545	384	401.517,739 474.179,276	385	401.513,263 474.190,977	12.528
385	401.513,263 474.190,977	386	401.509,476 474.200,613	10.353	386	401.509,476 474.200,613	387	401.506,033 474.216,443	16.2	387	401.506,033 474.216,443	388	401.502,891 474.233,107	16.958
388	401.502,891 474.233,107	389	401.494,628 474.242,399	12.435	389	401.494,628 474.242,399	390	401.492,218 474.251,002	8.934	390	401.492,218 474.251,002	391	401.489,808 474.263,736	12.96
391	401.489,808 474.263,736	392	401.482,233 474.266,833	8.184	392	401.482,233 474.266,833	393	401.469,149 474.274,06	14.947	393	401.469,149 474.274,06	394	401.449,525 474.277,845	19.986
394	401.449,525 474.277,845	395	401.427,146 474.283,352	23.047	395	401.427,146 474.283,352	396	401.414,063 474.290,923	15.116	396	401.414,063 474.290,923	397	401.400,635 474.296,773	14.647
397	401.400,635 474.296,773	398	401.393,404 474.301,592	8.69	398	401.393,404 474.301,592	399	401.394,782 474.309,851	8.373	399	401.394,782 474.309,851	400	401.406,488 474.315,702	13.087
400	401.406,488 474.315,702	401	401.413,718 474.324,994	11.773	401	401.413,718 474.324,994	402	401.432,999 474.329,123	19.718	402	401.432,999 474.329,123	403	401.444,361 474.331,532	11.615
403	401.444,361 474.331,532	404	401.474,83 474.351,836	36.614	404	401.474,83 474.351,836	405	401.491,218 474.361,275	18.912	405	401.491,218 474.361,275	406	401.494,972 474.380,745	19.829
406	401.494,972 474.380,745	407	401.509,777 474.411,03	33.71	407	401.509,777 474.411,03	408	401.521,611 474.414,261	12.267	408	401.521,611 474.414,261	409	401.525,915 474.413,474	4.375

Punct început	X / Y	Punct sfârșit	X / Y	Lungime segment	Punct început	X / Y	Punct sfârșit	X / Y	Lungime segment	Punct început	X / Y	Punct sfârșit	X / Y	Lungime segment
409	401.525,915 474.413,474	410	401.547,305 474.407,244	22.279	410	401.547,305 474.407,244	411	401.565,201 474.406,744	17.903	411	401.565,201 474.406,744	412	401.579,335 474.400,285	15.54
412	401.579,335 474.400,285	413	401.599,312 474.390,828	22.102	413	401.599,312 474.390,828	414	401.618,952 474.377,537	23.715	414	401.618,952 474.377,537	415	401.626,339 474.363,367	15.98
415	401.626,339 474.363,367	416	401.635,504 474.336,647	28.248	416	401.635,504 474.336,647	417	401.657,36 474.317,49	29.063	417	401.657,36 474.317,49	418	401.673,589 474.338,116	26.245
418	401.673,589 474.338,116	419	401.675,342 474.340,13	2.67	419	401.675,342 474.340,13	420	401.659,796 474.359,007	24.454	420	401.659,796 474.359,007	421	401.657,076 474.372,63	13.892
421	401.657,076 474.372,63	422	401.663,294 474.385,474	14.27	422	401.663,294 474.385,474	423	401.686,807 474.395,789	25.676	423	401.686,807 474.395,789	424	401.706,627 474.395,205	19.829
424	401.706,627 474.395,205	425	401.714,75 474.403,856	11.867	425	401.714,75 474.403,856	426	401.753,631 474.521,327	123.738	426	401.753,631 474.521,327	427	401.758,647 474.537,936	17.35
427	401.758,647 474.537,936	428	401.756,521 474.540,959	3.696	428	401.756,521 474.540,959	429	401.754,018 474.550,511	9.874	429	401.754,018 474.550,511	430	401.752,206 474.563,098	12.717
430	401.752,206 474.563,098	431	401.751,593 474.570,167	7.096	431	401.751,593 474.570,167	432	401.752,726 474.577,41	7.331	432	401.752,726 474.577,41	433	401.755,728 474.586,013	9.112
433	401.755,728 474.586,013	434	401.758,996 474.615,93	30.095	434	401.758,996 474.615,93	435	401.757,769 474.629,401	13.527	435	401.757,769 474.629,401	436	401.753,377 474.637,452	9.171
436	401.753,377 474.637,452	437	401.751,601 474.644,22	6.997	437	401.751,601 474.644,22	438	401.750,499 474.650,95	6.82	438	401.750,499 474.650,95	439	401.750,062 474.657,405	6.47
439	401.750,062 474.657,405	440	401.749,843 474.664,631	7.229	440	401.749,843 474.664,631	441	401.750,614 474.672,895	8.3	441	401.750,614 474.672,895	442	401.752,959 474.681,9	9.305
442	401.752,959 474.681,9	443	401.756,526 474.702,149	20.561	443	401.756,526 474.702,149	444	401.756,636 474.710,941	8.793	444	401.756,636 474.710,941	445	401.754,192 474.726,419	15.67
445	401.754,192 474.726,419	446	401.753,153 474.735,245	8.887	446	401.753,153 474.735,245	447	401.750,902 474.759,874	24.732	447	401.750,902 474.759,874	448	401.750,902 474.784,526	24.652
448	401.750,902 474.784,526	449	401.747,741 474.815,12	30.757	449	401.747,741 474.815,12	450	401.746,372 474.821,962	6.978	450	401.746,372 474.821,962	451	401.743,284 474.837,476	15.818
451	401.743,284 474.837,476	452	401.738,496 474.848,757	12.255	452	401.738,496 474.848,757	453	401.735,628 474.856,656	8.404	453	401.735,628 474.856,656	454	401.732,117 474.863,238	7.46
454	401.732,117 474.863,238	455	401.724,646 474.874,437	13.462	455	401.724,646 474.874,437	456	401.719,777 474.880,151	7.507	456	401.719,777 474.880,151	457	401.710,554 474.888,996	12.779
457	401.710,554 474.888,996	458	401.701,366 474.901,164	15.247	458	401.701,366 474.901,164	459	401.690,753 474.915,023	17.456	459	401.690,753 474.915,023	460	401.682,572 474.923,88	12.057
460	401.682,572 474.923,88	461	401.676,68 474.929,265	7.982	461	401.676,68 474.929,265	462	401.663,516 474.936,65	15.094	462	401.663,516 474.936,65	463	401.636,896 474.950,372	29.949
463	401.636,896 474.950,372	464	401.633,564 474.924,556	26.03	464	401.633,564 474.924,556	465	401.623,182 474.908,991	18.71	465	401.623,182 474.908,991	466	401.614,807 474.893,705	17.43
466	401.614,807 474.893,705	467	401.618,665 474.874,11	19.971	467	401.618,665 474.874,11	468	401.619,889 474.853,906	20.241	468	401.619,889 474.853,906	469	401.614,52 474.830,217	24.29
469	401.614,52 474.830,217	470	401.594,633 474.823,382	21.029	470	401.594,633 474.823,382	471	401.582,089 474.822,95	12.551	471	401.582,089 474.822,95	472	401.569,545 474.836,786	18.676
472	401.569,545 474.836,786	473	401.559,596 474.864,457	29.405	473	401.559,596 474.864,457	474	401.547,158 474.904,903	42.315	474	401.547,158 474.904,903	475	401.531,878 474.960,818	57.965
475	401.531,878 474.960,818	476	401.522,547 475.031,527	71.322	476	401.522,547 475.031,527	477	401.506,015 475.042,455	19.817	477	401.506,015 475.042,455	478	401.498,531 475.048,251	9.466
478	401.498,531 475.048,251	479	401.491,027 475.054,21	9.582	479	401.491,027 475.054,21	480	401.485,571 475.058,134	6.721	480	401.485,571 475.058,134	481	401.481,447 475.060,685	4.849
481	401.481,447 475.060,685	482	401.475,66 475.062,986	6.228	482	401.475,66 475.062,986	483	401.471,345 475.064,313	4.514	483	401.471,345 475.064,313	484	401.459,937 475.067,572	11.864
484	401.459,937 475.067,572	485	401.451,025 475.070,632	9.423	485	401.451,025 475.070,632	486	401.442,941 475.075,357	9.364	486	401.442,941 475.075,357	487	401.438,457 475.079,217	5.917
487	401.438,457 475.079,217	488	401.430,086 475.085,975	10.758	488	401.430,086 475.085,975	489	401.425,852 475.089,678	5.625	489	401.425,852 475.089,678	490	401.420,269 475.092,942	6.467
490	401.420,269 475.092,942	491	401.411,621 475.097,453	9.754	491	401.411,621 475.097,453	492	401.399,023 475.102,148	13.444	492	401.399,023 475.102,148	493	401.380,667 475.108,907	19.561
493	401.380,667 475.108,907	494	401.369,792 475.113,255	11.712	494	401.369,792 475.113,255	495	401.351,577 475.127,661	23.223	495	401.351,577 475.127,661	496	401.343,666 475.141,418	15.869
496	401.343,666 475.141,418	497	401.337,9 475.150,135	10.451	497	401.337,9 475.150,135	498	401.333,112 475.167,538	18.05	498	401.333,112 475.167,538	499	401.330,476 475.202,77	35.33
499	401.330,476 475.202,77	500	401.329,604 475.213,965	11.229	500	401.329,604 475.213,965	501	401.329,2 475.222,246	8.291	501	401.329,2 475.222,246	502	401.329,268 475.228,027	5.781
502	401.329,268 475.228,027	503	401.332,348 475.251,422	23.597	503	401.332,348 475.251,422	504	401.330,758 475.259,579	8.311	504	401.330,758 475.259,579	505	401.330,329 475.271,138	11.567
505	401.330,329 475.271,138	506	401.329,2 475.276,967	5.937	506	401.329,2 475.276,967	507	401.327,888 475.282,348	5.539	507	401.327,888 475.282,348	508	401.329,249 475.292,28	10.025

Punct început	X / Y	Punct sfârșit	X / Y	Lungime segment	Punct început	X / Y	Punct sfârșit	X / Y	Lungime segment	Punct început	X / Y	Punct sfârșit	X / Y	Lungime segment
508	401.329,249 475.292,28	509	401.330,022 475.301,562	9.314	509	401.330,022 475.308,778	510	401.330,022 475.308,778	7.216	510	401.330,022 475.308,778	511	401.329,284 475.314,39	5.66
511	401.329,284 475.314,39	512	401.328,446 475.317,794	3.506	512	401.328,446 475.317,794	513	401.326,014 475.326,882	9.408	513	401.326,014 475.326,882	514	401.323,732 475.331,661	5.296
514	401.323,732 475.331,661	515	401.323,168 475.337,941	6.305	515	401.323,168 475.337,941	516	401.323,926 475.347,141	9.231	516	401.323,926 475.347,141	517	401.325,538 475.357,778	10.758
517	401.325,538 475.357,778	518	401.329,716 475.377,722	20.377	518	401.329,716 475.377,722	519	401.332,269 475.391,223	13.74	519	401.332,269 475.391,223	520	401.333,227 475.404,435	13.247
520	401.333,227 475.404,435	521	401.333,439 475.416,433	12.0	521	401.333,439 475.416,433	522	401.332,804 475.425,001	8.591	522	401.332,804 475.425,001	523	401.330,984 475.436,834	11.972
523	401.330,984 475.436,834	524	401.328,943 475.446,924	10.294	524	401.328,943 475.446,924	525	401.328,409 475.456,762	9.852	525	401.328,409 475.456,762	526	401.327,143 475.463,718	7.07
526	401.327,143 475.463,718	527	401.324,477 475.474,348	10.959	527	401.324,477 475.474,348	528	401.323,195 475.481,287	7.056	528	401.323,195 475.481,287	529	401.321,942 475.486,3	5.167
529	401.321,942 475.486,3	530	401.320,049 475.490,608	4.706	530	401.320,049 475.490,608	531	401.316,315 475.499,566	9.705	531	401.316,315 475.499,566	532	401.310,52 475.512,009	13.726
532	401.310,52 475.512,009	533	401.305,761 475.525,848	14.634	533	401.305,761 475.525,848	534	401.305,007 475.536,395	10.574	534	401.305,007 475.536,395	535	401.303,737 475.544,116	7.825
535	401.303,737 475.544,116	536	401.300,231 475.559,892	16.161	536	401.300,231 475.559,892	537	401.298,004 475.582,535	22.752	537	401.298,004 475.582,535	538	401.299,153 475.590,576	8.123
538	401.299,153 475.590,576	539	401.299,599 475.595,203	4.648	539	401.299,599 475.595,203	540	401.299,28 475.599,538	4.347	540	401.299,28 475.599,538	541	401.297,816 475.604,376	5.055
541	401.297,816 475.604,376	542	401.294,008 475.610,675	7.361	542	401.294,008 475.610,675	543	401.287,106 475.622,716	13.879	543	401.287,106 475.622,716	544	401.280,377 475.635,42	14.376
544	401.280,377 475.635,42	545	401.275,517 475.645,472	11.165	545	401.275,517 475.645,472	546	401.273,128 475.654,374	9.217	546	401.273,128 475.654,374	547	401.272,267 475.662,869	8.539
547	401.272,267 475.662,869	548	401.271,09 475.674,847	12.036	548	401.271,09 475.674,847	549	401.271,085 475.686,842	11.995	549	401.271,085 475.686,842	550	401.270,557 475.694,972	8.147
550	401.270,557 475.694,972	551	401.270,152 475.697,827	2.884	551	401.270,152 475.697,827	552	401.267,127 475.705,334	8.094	552	401.267,127 475.705,334	553	401.258,942 475.721,186	17.84
553	401.258,942 475.721,186	554	401.253,503 475.731,313	11.495	554	401.253,503 475.731,313	555	401.249,744 475.739,256	8.788	555	401.249,744 475.739,256	556	401.247,048 475.746,791	8.003
556	401.247,048 475.746,791	557	401.242,061 475.759,518	13.669	557	401.242,061 475.759,518	558	401.236,863 475.770,545	12.191	558	401.236,863 475.770,545	559	401.230,7 475.782,757	13.679
559	401.230,7 475.782,757	560	401.229,417 475.785,09	2.663	560	401.229,417 475.785,09	561	401.220,256 475.795,038	13.524	561	401.220,256 475.795,038	562	401.217,139 475.799,903	5.778
562	401.217,139 475.799,903	563	401.215,77 475.802,303	2.763	563	401.215,77 475.802,303	564	401.215,583 475.804,321	2.027	564	401.215,583 475.804,321	565	401.215,083 475.807,24	2.962
565	401.215,083 475.807,24	566	401.214,663 475.809,023	1.832	566	401.214,663 475.809,023	567	401.213,277 475.810,559	2.069	567	401.213,277 475.810,559	568	401.212,839 475.812,254	1.751
568	401.212,839 475.812,254	569	401.212,772 475.814,81	2.557	569	401.212,772 475.814,81	570	401.212,854 475.816,52	1.712	570	401.212,854 475.816,52	1	401.201,743 475.807,397	14.376

\*\* Lungimile segmentelor sunt determinate în planul de proiecție Stereo 70 și sunt rotunjite la 1 milimetru.

\*\*\* Distanța dintre puncte este formată din segmente cumulate ce sunt mai mici decât valoarea 1 milimetru.

**DATE DESPRE IMOBILUL NR. 12984**

Oficiul de Cadastru și Publicitate Imobiliară SIBIU  
Biroul de Cadastru și Publicitate Imobiliară Saliste

**A. Partea I. Descrierea imobilului**

TEREN Extravilan

Adresa: Jud. Sibiu

Nr. Crt	Nr cadastral Nr. topografic	Suprafața* (mp)	Observații / Referințe
A1	101171	Din acte: 5.000 Masurata: 5.155	Sector cadastral:27 Teren neimprejmuit;

**B. Partea II. Proprietari și acte**

Inscrieri privitoare la dreptul de proprietate și alte drepturi reale	Referințe
<b>12460 / 13/11/2012</b>	
Act Administrativ nr. 1378, din 07/03/2011 emis de CJPSDPAT SIBIU ((anexa 26), documentatia cadastrala receptionata de OCPI Sibiu in dosar nr.11211/2012);	
B2	A1
Intabulare, drept de PROPRIETATE in conditiile Legii nr.1/2000 si Legii nr.247/2005, dobandit prin Lege, cota actuala 1/1, cota initiala 1/1 1) <b>COMUNA JINA</b> , CIF:4480130	

**C. Partea III. SARCINI .**

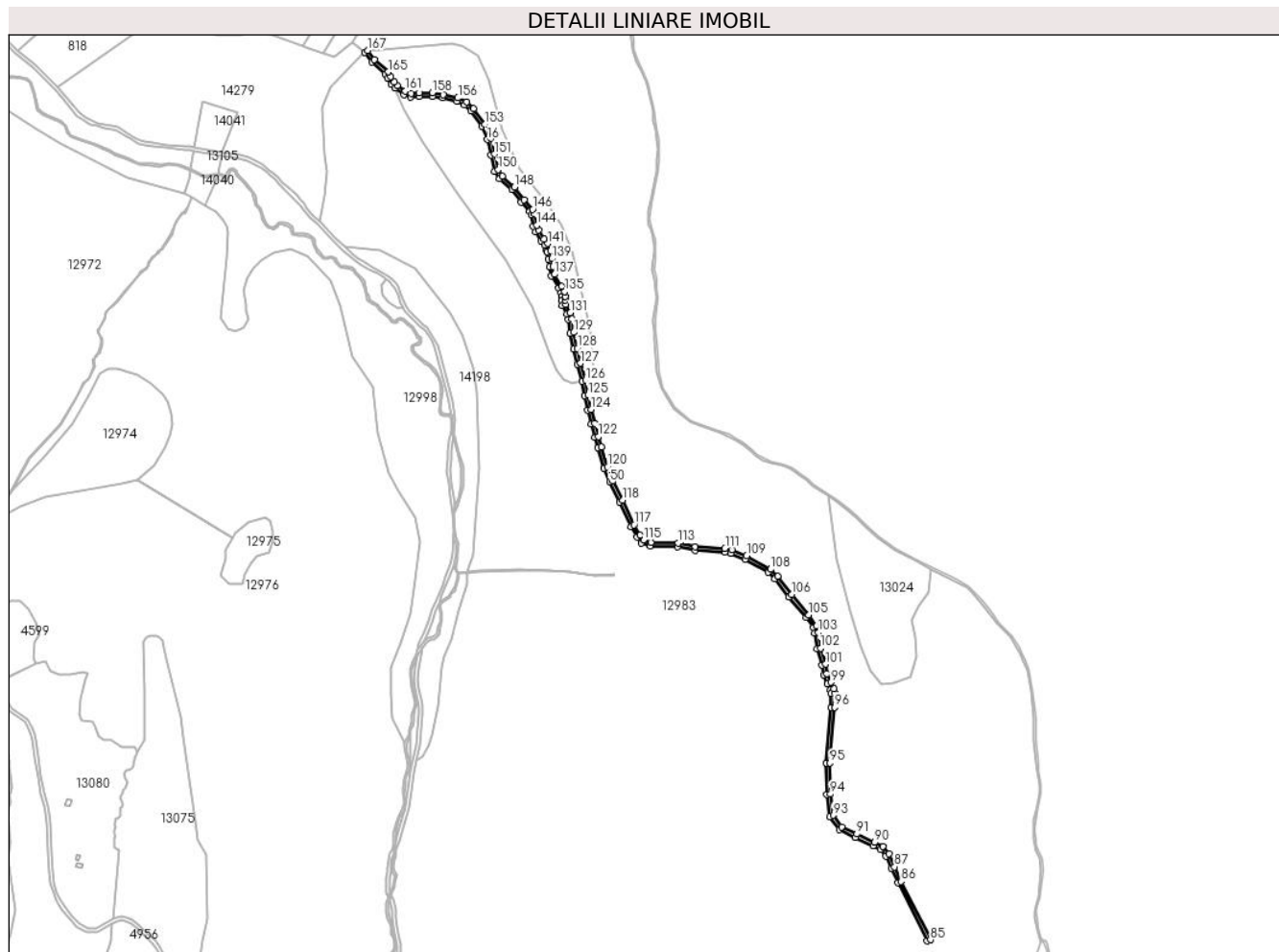
Inscrieri privind dezmembramintele dreptului de proprietate, drepturi reale de garanție și sarcini	Referințe
NU SUNT	

## Anexa Nr. 1 La Partea I

## Teren

Nr cadastral	Suprafața (mp)*	Observații / Referințe
101171	Din acte: 5.000 Masurata: 5.155	

\* Suprafața este determinată în planul de proiecție Stereo 70.



## Date referitoare la teren

Crt	Categorie folosință	Intra vilan	Suprafața (mp)	Tarla	Parcelă	Nr. topo	Observații / Referințe
1	drum	NU	5.155	22	1365	-	drum

## Lungime Segmente

1) Valorile lungimilor segmentelor sunt obținute din proiecție în plan.

Punct început	X / Y	Punct sfârșit	X / Y	Lungime segment	Punct început	X / Y	Punct sfârșit	X / Y	Lungime segment	Punct început	X / Y	Punct sfârșit	X / Y	Lungime segment
1	401.009,24 475.522,791	2	401.016,949 475.511,964	13.29 1	2	401.016,949 475.511,964	3	401.031,841 475.498,489	20.08 4	3	401.031,841 475.498,489	4	401.034,704 475.493,913	5.398
4	401.034,704 475.493,913	5	401.038,647 475.487,102	7.87	5	401.038,647 475.487,102	6	401.042,676 475.482,939	5.793	6	401.042,676 475.482,939	7	401.052,281 475.476,102	11.79
7	401.052,281 475.476,102	8	401.059,906 475.473,356	8.104	8	401.059,906 475.473,356	9	401.069,571 475.473,553	9.667	9	401.069,571 475.473,553	10	401.083,922 475.473,846	14.35 4
10	401.083,922 475.473,846	11	401.095,481 475.472,12	11.68 7	11	401.095,481 475.472,12	12	401.111,141 475.468,331	16.11 2	12	401.111,141 475.468,331	13	401.119,795 475.464,363	9.52
13	401.119,795 475.464,363	14	401.126,776 475.457,761	9.608	14	401.126,776 475.457,761	15	401.138,832 475.440,834	20.78 1	15	401.138,832 475.440,834	16	401.144,985 475.426,057	16.00 7

Punct început	X / Y	Punct sfârșit	X / Y	Lungime segment	Punct început	X / Y	Punct sfârșit	X / Y	Lungime segment	Punct început	X / Y	Punct sfârșit	X / Y	Lungime segment
16	401.144,985 475.426,057	17	401.149,025 475.408,975	17.553	17	401.149,025 475.408,975	18	401.153,269 475.391,034	18.436	18	401.153,269 475.391,034	19	401.158,526 475.382,915	9.672
19	401.158,526 475.382,915	20	401.172,06 475.370,723	18.216	20	401.172,06 475.370,723	21	401.182,427 475.356,883	17.292	21	401.182,427 475.356,883	22	401.191,776 475.346,393	14.051
22	401.191,776 475.346,393	23	401.193,626 475.342,375	4.423	23	401.193,626 475.342,375	24	401.195,786 475.329,888	12.672	24	401.195,786 475.329,888	25	401.198,37 475.323,896	6.525
25	401.198,37 475.323,896	26	401.204,316 475.313,421	12.045	26	401.204,316 475.313,421	27	401.208,315 475.308,727	6.166	27	401.208,315 475.308,727	28	401.210,689 475.303,251	5.968
28	401.210,689 475.303,251	29	401.211,263 475.301,927	1.443	29	401.211,263 475.301,927	30	401.212,452 475.293,543	8.468	30	401.212,452 475.293,543	31	401.213,707 475.284,698	8.934
31	401.213,707 475.284,698	32	401.215,726 475.275,221	9.69	32	401.215,726 475.275,221	33	401.223,907 475.261,226	16.211	33	401.223,907 475.261,226	34	401.226,788 475.256,142	5.844
34	401.226,788 475.256,142	35	401.227,58 475.251,956	4.26	35	401.227,58 475.251,956	36	401.227,124 475.247,591	4.389	36	401.227,124 475.247,591	37	401.228,217 475.242,349	5.355
37	401.228,217 475.242,349	38	401.233,177 475.232,737	10.816	38	401.233,177 475.232,737	39	401.234,777 475.226,526	6.414	39	401.234,777 475.226,526	40	401.236,661 475.211,601	15.043
40	401.236,661 475.211,601	41	401.240,643 475.193,862	18.18	41	401.240,643 475.193,862	42	401.244,448 475.177,209	17.082	42	401.244,448 475.177,209	43	401.249,838 475.158,564	19.408
43	401.249,838 475.158,564	44	401.252,899 475.142,493	16.36	44	401.252,899 475.142,493	45	401.255,839 475.126,302	16.456	45	401.255,839 475.126,302	46	401.259,902 475.110,769	16.056
46	401.259,902 475.110,769	47	401.264,14 475.095,784	15.573	47	401.264,14 475.095,784	48	401.267,472 475.084,523	11.744	48	401.267,472 475.084,523	49	401.274,462 475.062,131	23.458
49	401.274,462 475.062,131	50	401.280,768 475.046,467	16.886	50	401.280,768 475.046,467	51	401.291,575 475.024,645	24.351	51	401.291,575 475.024,645	52	401.303,965 474.997,27	30.048
52	401.303,965 474.997,27	53	401.310,768 474.985,373	13.705	53	401.310,768 474.985,373	54	401.315,574 474.978,889	8.071	54	401.315,574 474.978,889	55	401.325,825 474.975,854	10.691
55	401.325,825 474.975,854	56	401.355,93 474.974,81	30.123	56	401.355,93 474.974,81	57	401.374,973 474.971,177	19.386	57	401.374,973 474.971,177	58	401.407,784 474.968,874	32.892
58	401.407,784 474.968,874	59	401.414,763 474.967,416	7.13	59	401.414,763 474.967,416	60	401.430,67 474.961,121	17.107	60	401.430,67 474.961,121	61	401.456,383 474.946,775	29.444
61	401.456,383 474.946,775	62	401.463,643 474.939,405	10.345	62	401.463,643 474.939,405	63	401.479,238 474.919,382	25.38	63	401.479,238 474.919,382	64	401.498,119 474.896,718	29.498
64	401.498,119 474.896,718	65	401.506,209 474.885,455	13.867	65	401.506,209 474.885,455	66	401.507,932 474.879,077	6.607	66	401.507,932 474.879,077	67	401.510,338 474.861,495	17.746
67	401.510,338 474.861,495	68	401.515,918 474.843,85	18.506	68	401.515,918 474.843,85	69	401.517,589 474.833,204	10.776	69	401.517,589 474.833,204	70	401.522,113 474.823,072	11.096
70	401.522,113 474.823,072	71	401.525,163 474.816,179	7.538	71	401.525,163 474.816,179	72	401.525,663 474.812,373	3.839	72	401.525,663 474.812,373	73	401.526,002 474.797,063	15.314
73	401.526,002 474.797,063	74	401.520,768 474.735,421	61.864	74	401.520,768 474.735,421	75	401.521,3 474.700,47	34.955	75	401.521,3 474.700,47	76	401.524,405 474.675,831	24.834
76	401.524,405 474.675,831	77	401.534,98 474.661,299	17.972	77	401.534,98 474.661,299	78	401.552,891 474.652,897	19.784	78	401.552,891 474.652,897	79	401.572,439 474.643,662	21.62
79	401.572,439 474.643,662	80	401.580,77 474.639,337	9.387	80	401.580,77 474.639,337	81	401.586,596 474.632,267	9.161	81	401.586,596 474.632,267	82	401.592,639 474.618,541	14.997
82	401.592,639 474.618,541	83	401.599,966 474.602,499	17.636	83	401.599,966 474.602,499	84	401.632,322 474.538,153	72.023	84	401.632,322 474.538,153	85	401.636,09 474.539,496	4.0
85	401.636,09 474.539,496	86	401.603,676 474.604,004	72.194	86	401.603,676 474.604,004	87	401.596,289 474.620,178	17.781	87	401.596,289 474.620,178	88	401.590,034 474.634,385	15.523
88	401.590,034 474.634,385	89	401.583,338 474.642,511	10.529	89	401.583,338 474.642,511	90	401.574,216 474.647,247	10.278	90	401.574,216 474.647,247	91	401.554,595 474.656,516	21.7
91	401.554,595 474.656,516	92	401.537,61 474.664,484	18.761	92	401.537,61 474.664,484	93	401.528,245 474.677,352	15.915	93	401.528,245 474.677,352	94	401.525,296 474.700,752	23.585
94	401.525,296 474.700,752	95	401.524,771 474.735,282	34.534	95	401.524,771 474.735,282	96	401.530,006 474.796,938	61.878	96	401.530,006 474.796,938	97	401.529,657 474.812,678	15.744
97	401.529,657 474.812,678	98	401.529,054 474.817,271	4.632	98	401.529,054 474.817,271	99	401.525,768 474.824,697	8.121	99	401.525,768 474.824,697	100	401.521,459 474.834,349	10.57
100	401.521,459 474.834,349	101	401.519,823 474.844,769	10.548	101	401.519,823 474.844,769	102	401.514,254 474.862,376	18.467	102	401.514,254 474.862,376	103	401.511,861 474.879,873	17.66
103	401.511,861 474.879,873	104	401.509,881 474.887,199	7.589	104	401.509,881 474.887,199	105	401.501,285 474.899,168	14.736	105	401.501,285 474.899,168	106	401.482,353 474.921,892	29.577
106	401.482,353 474.921,892	107	401.466,655 474.942,046	25.546	107	401.466,655 474.942,046	108	401.458,831 474.949,989	11.149	108	401.458,831 474.949,989	109	401.432,388 474.964,743	30.281
109	401.432,388 474.964,743	110	401.415,916 474.971,262	17.715	110	401.415,916 474.971,262	111	401.408,335 474.972,845	7.745	111	401.408,335 474.972,845	112	401.375,49 474.975,151	32.926
112	401.375,49 474.975,151	113	401.356,377 474.978,797	19.458	113	401.356,377 474.978,797	114	401.326,472 474.979,834	29.923	114	401.326,472 474.979,834	115	401.317,991 474.982,345	8.845

Punct început	X / Y	Punct sfârșit	X / Y	Lungime segment	Punct început	X / Y	Punct sfârșit	X / Y	Lungime segment	Punct început	X / Y	Punct sfârșit	X / Y	Lungime segment
115	401.317,991 474.982,345	116	401.314,123 474.987,564	6.496	116	401.314,123 474.987,564	117	401.307,531 474.999,092	13.28	117	401.307,531 474.999,092	118	401.295,19 475.026,358	29.92 9
118	401.295,19 475.026,358	119	401.284,421 475.048,104	24.26 6	119	401.284,421 475.048,104	120	401.278,232 475.063,476	16.57 1	120	401.278,232 475.063,476	121	401.271,299 475.085,687	23.26 8
121	401.271,299 475.085,687	122	401.267,982 475.096,896	11.68 9	122	401.267,982 475.096,896	123	401.263,762 475.111,82	15.50 9	123	401.263,762 475.111,82	124	401.259,748 475.127,166	15.86 2
124	401.259,748 475.127,166	125	401.256,832 475.143,225	16.32 2	125	401.256,832 475.143,225	126	401.253,732 475.159,495	16.56 3	126	401.253,732 475.159,495	127	401.248,322 475.178,211	19.48 2
127	401.248,322 475.178,211	128	401.244,544 475.194,745	16.96	128	401.244,544 475.194,745	129	401.240,606 475.212,291	17.98 2	129	401.240,606 475.212,291	130	401.238,714 475.227,279	15.10 7
130	401.238,714 475.227,279	131	401.236,939 475.234,171	7.117	131	401.236,939 475.234,171	132	401.232,021 475.243,699	10.72 2	132	401.232,021 475.243,699	133	401.231,167 475.247,796	4.185
133	401.231,167 475.247,796	134	401.231,619 475.252,124	4.352	134	401.231,619 475.252,124	135	401.230,595 475.257,537	5.509	135	401.230,595 475.257,537	136	401.227,374 475.263,221	6.533
136	401.227,374 475.263,221	137	401.219,504 475.276,684	15.59 5	137	401.219,504 475.276,684	138	401.217,648 475.285,396	8.908	138	401.217,648 475.285,396	139	401.216,413 475.294,105	8.796
139	401.216,413 475.294,105	140	401.215,147 475.303,023	9.007	140	401.215,147 475.303,023	141	401.211,748 475.310,866	8.548	141	401.211,748 475.310,866	142	401.207,608 475.315,726	6.384
142	401.207,608 475.315,726	143	401.201,957 475.325,681	11.44 7	143	401.201,957 475.325,681	144	401.199,646 475.331,037	5.833	144	401.199,646 475.331,037	145	401.197,479 475.343,572	12.72 1
145	401.197,479 475.343,572	146	401.195,16 475.348,608	5.544	146	401.195,16 475.348,608	147	401.185,527 475.359,418	14.47 9	147	401.185,527 475.359,418	148	401.175,027 475.373,433	17.51 2
148	401.175,027 475.373,433	149	401.161,596 475.385,533	18.07 8	149	401.161,596 475.385,533	150	401.157,002 475.392,628	8.452	150	401.157,002 475.392,628	151	401.152,918 475.409,895	17.74 3
151	401.152,918 475.409,895	152	401.148,803 475.427,294	17.87 9	152	401.148,803 475.427,294	153	401.142,351 475.442,788	16.78 4	153	401.142,351 475.442,788	154	401.129,808 475.460,399	21.62 1
154	401.129,808 475.460,399	155	401.122,063 475.467,724	10.66	155	401.122,063 475.467,724	156	401.112,457 475.472,128	10.56 7	156	401.112,457 475.472,128	157	401.096,248 475.476,049	16.67 7
157	401.096,248 475.476,049	158	401.084,178 475.477,852	12.20 4	158	401.084,178 475.477,852	159	401.069,489 475.477,552	14.69 2	159	401.069,489 475.477,552	160	401.060,565 475.477,37	8.926
160	401.060,565 475.477,37	161	401.054,153 475.479,679	6.815	161	401.054,153 475.479,679	162	401.045,295 475.485,985	10.87 3	162	401.045,295 475.485,985	163	401.041,863 475.489,531	4.935
163	401.041,863 475.489,531	164	401.038,131 475.495,976	7.448	164	401.038,131 475.495,976	165	401.034,938 475.501,082	6.022	165	401.034,938 475.501,082	166	401.019,956 475.514,638	20.20 5
166	401.019,956 475.514,638	167	401.012,727 475.524,79	12.46 3	167	401.012,727 475.524,79	1	401.009,24 475.522,791	4.019					

\*\* Lungimile segmentelor sunt determinate în planul de proiecție Stereo 70 și sunt rotunjite la 1 milimetru.

\*\*\* Distanța dintre puncte este formată din segmente cumulate ce sunt mai mici decât valoarea 1 milimetru.



**DATE DESPRE IMOBILUL NR. 12985**

Oficiul de Cadastru și Publicitate Imobiliară SIBIU  
Biroul de Cadastru și Publicitate Imobiliară Saliste

**A. Partea I. Descrierea imobilului**

TEREN Extravilan

Adresa: Jud. Sibiu

Nr. Crt	Nr cadastral Nr. topografic	Suprafața* (mp)	Observații / Referințe
A1	101161	Din acte: 100 Masurata: 101	Sector cadastral:27 Teren neimprejmit;

**B. Partea II. Proprietari și acte**

Inscrieri privitoare la dreptul de proprietate și alte drepturi reale	Referințe
<b>12441 / 12/11/2012</b>	
Act Administrativ nr. 1378, din 07/03/2011 emis de CJPSDPAT SIBIU ((anexa 27); documentatia cadastrala receptionata de OCPI Sibiu in dosar nr.11211/2012);	
B2	A1
Intabulare, drept de PROPRIETATE, in conditiile Legii nr.1/2000 si Legii nr.247/2005, dobandit prin Lege, cota actuala 1/1, cota initiala 1/1 1) <b>COMUNA JINA</b> , CIF:999999999999	

**C. Partea III. SARCINI .**

Inscrieri privind dezmembramintele dreptului de proprietate, drepturi reale de garanție și sarcini	Referințe
NU SUNT	


## Anexa Nr. 1 La Partea I

## Teren

Nr cadastral	Suprafața (mp)*	Observații / Referințe
101161	Din acte: 100 Masurata: 101	

\* Suprafața este determinată în planul de proiecție Stereo 70.

## DETALII LINIARE IMOBIL



## Date referitoare la teren

Crt	Categorie folosință	Intravilan	Suprafața (mp)	Tarla	Parcelă	Nr. topo	Observații / Referințe
1	ape curgătoare	NU	101	22	1401	-	apa curgătoare

## Lungime Segmente

1) Valorile lungimilor segmentelor sunt obținute din proiecție în plan.

Punct început	X / Y	Punct sfârșit	X / Y	Lungime segment (** (m)
1	401.073,657 474.253,999	2	401.080,06 474.254,332	6.412
3	401.124,247 474.264,751	4	401.142,204 474.266,995	18.097
5	401.172,669 474.262,507	6	401.195,116 474.261,546	22.468
7	401.211,483 474.259,163	8	401.224,94 474.264,11	14.337
9	401.240,011 474.276,29	10	401.255,404 474.289,112	20.034

Punct început	X / Y	Punct sfârșit	X / Y	Lungime segment (** (m)
2	401.080,06 474.254,332	3	401.124,247 474.264,751	45.399
4	401.142,204 474.266,995	5	401.172,669 474.262,507	30.794
6	401.195,116 474.261,546	7	401.211,483 474.259,163	16.54
8	401.224,94 474.264,11	9	401.240,011 474.276,29	19.377
10	401.255,404 474.289,112	11	401.275,286 474.294,241	20.533

Punct început	X / Y	Punct sfârșit	X / Y	Lungime segment (** (m))
11	401.275,286 474.294,241	12	401.287,69 474.293,39	12.433
13	401.287,722 474.293,829	14	401.275,245 474.294,685	12.506
15	401.255,198 474.289,513	16	401.239,732 474.276,63	20.129
17	401.224,721 474.264,499	18	401.211,413 474.259,721	14.14
19	401.195,155 474.261,985	20	401.172,71 474.262,946	22.466
21	401.142,209 474.267,439	22	401.124,169 474.265,185	18.18
23	401.079,999 474.254,769	24	401.073,622 474.254,44	6.385

Punct început	X / Y	Punct sfârșit	X / Y	Lungime segment (** (m))
12	401.287,69 474.293,39	13	401.287,722 474.293,829	0.44
14	401.275,245 474.294,685	15	401.255,198 474.289,513	20.703
16	401.239,732 474.276,63	17	401.224,721 474.264,499	19.3
18	401.211,413 474.259,721	19	401.195,155 474.261,985	16.415
20	401.172,71 474.262,946	21	401.142,209 474.267,439	30.83
22	401.124,169 474.265,185	23	401.079,999 474.254,769	45.382
24	401.073,622 474.254,44	1	401.073,657 474.253,999	0.442

\*\* Lungimile segmentelor sunt determinate în planul de proiecție Stereo 70 și sunt rotunjite la 1 milimetru.

\*\*\* Distanța dintre puncte este formată din segmente cumulate ce sunt mai mici decât valoarea 1 milimetru.



**DATE DESPRE IMOBILUL NR. 12986**

Oficiul de Cadastru și Publicitate Imobiliară SIBIU  
Biroul de Cadastru și Publicitate Imobiliară Saliste

**A. Partea I. Descrierea imobilului**

TEREN Extravilan

Adresa: Jud. Sibiu

Nr. Crt	Nr cadastral Nr. topografic	Suprafața* (mp)	Observații / Referințe
A1		214	Sector cadastral:28 Teren neimprejmuit;

**B. Partea II. Proprietari și acte**

Inscrieri privitoare la dreptul de proprietate și alte drepturi reale	Referințe
/	
Act Normativ nr. 7, din 13/03/1996 emis de PARLAMENTUL ROMÂNIEI;	
B1	Inscrierea provizorie, drept de PROPRIETATE, dobandit prin Lege, cota actuala 1/1, cota initiala 1/1
	1) <b>COMUNA JINA</b> , CIF:0000000000000, PROPRIETAR NEIDENTIFICAT

**C. Partea III. SARCINI .**

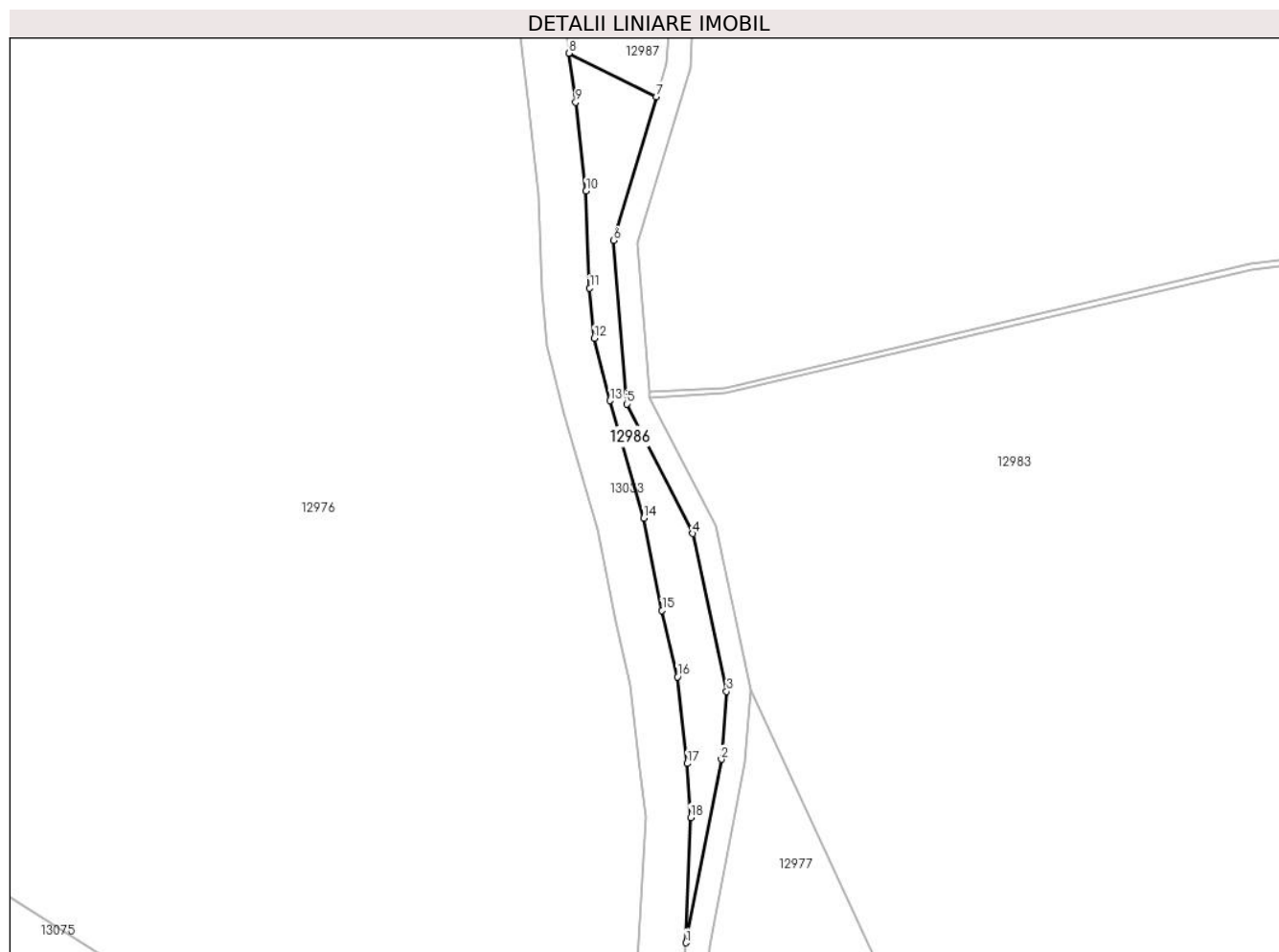
Inscrieri privind dezmembramintele dreptului de proprietate, drepturi reale de garanție și sarcini	Referințe
NU SUNT	

## Anexa Nr. 1 La Partea I

## Teren

Nr cadastral	Suprafața (mp)*	Observații / Referințe
	214	

\* Suprafața este determinată în planul de proiecție Stereo 70.



## Date referitoare la teren

Crt	Categorie folosință	Intra vilan	Suprafața (mp)	Tarla	Parcelă	Nr. topo	Observații / Referințe
1	padure	NU	214	20	1400/1	-	

## Lungime Segmente

1) Valorile lungimilor segmentelor sunt obținute din proiecție în plan.

Punct început	X / Y	Punct sfârșit	X / Y	Lungime segment (** (m)
1	401.076,68 474.208,147	2	401.079,664 474.223,576	15.715
2	401.079,664 474.223,576	3	401.080,112 474.229,269	5.711
3	401.080,112 474.229,269	4	401.077,269 474.242,55	13.582
4	401.077,269 474.242,55	5	401.071,695 474.253,443	12.236
5	401.071,695 474.253,443	6	401.070,603 474.267,197	13.797

Punct început	X / Y	Punct sfârșit	X / Y	Lungime segment (** (m)
6	401.070,603 474.267,197	7	401.074,214 474.279,285	12.616
7	401.074,214 474.279,285	8	401.066,823 474.282,932	8.242
8	401.066,823 474.282,932	9	401.067,41 474.278,807	4.167
9	401.067,41 474.278,807	10	401.068,288 474.271,342	7.516
10	401.068,288 474.271,342	11	401.068,587 474.263,194	8.153
11	401.068,587 474.263,194	12	401.068,967 474.258,966	4.245
12	401.068,967 474.258,966	13	401.070,295 474.253,714	5.417
13	401.070,295 474.253,714	14	401.073,135 474.243,839	10.275
14	401.073,135 474.243,839	15	401.074,681 474.236,08	7.912
15	401.074,681 474.236,08	16	401.075,985 474.230,509	5.722
16	401.075,985 474.230,509	17	401.076,796 474.223,211	7.343
17	401.076,796 474.223,211	18	401.077,079 474.218,688	4.532
18	401.077,079 474.218,688	1	401.076,68 474.208,147	10.549

\*\* Lungimile segmentelor sunt determinate în planul de proiecție Stereo 70 și sunt rotunjite la 1 milimetru.

\*\*\* Distanța dintre puncte este formată din segmente cumulate ce sunt mai mici decât valoarea 1 milimetru.





**DATE DESPRE IMOBILUL NR. 12987**

Oficiul de Cadastru și Publicitate Imobiliară SIBIU  
Biroul de Cadastru și Publicitate Imobiliară Saliste

**A. Partea I. Descrierea imobilului**

TEREN Extravilan

Adresa: Jud. Sibiu

Nr. Crt	Nr cadastral Nr. topografic	Suprafața* (mp)	Observații / Referințe
A1	101162	Din acte: 100 Masurata: 97	Sector cadastral:28 Teren neimprejmuit;

**B. Partea II. Proprietari și acte**

Inscrieri privitoare la dreptul de proprietate și alte drepturi reale	Referințe
<b>12442 / 12/11/2012</b>	
Act Administrativ nr. 1378, din 07/03/2011 emis de CJPSDPAT SIBIU ((Anexa 27), documentatia cadastrala receptionata de OCPI Sibiu in dosar nr.11211/2012);	
B2	A1
Intabulare, drept de PROPRIETATE, in conditiile Legii nr.1/2000 si Legii nr.247/2005, dobandit prin Lege, cota actuala 1/1, cota initiala 1/1 1) <b>COMUNA JINA</b> , CIF:4480130	

**C. Partea III. SARCINI .**

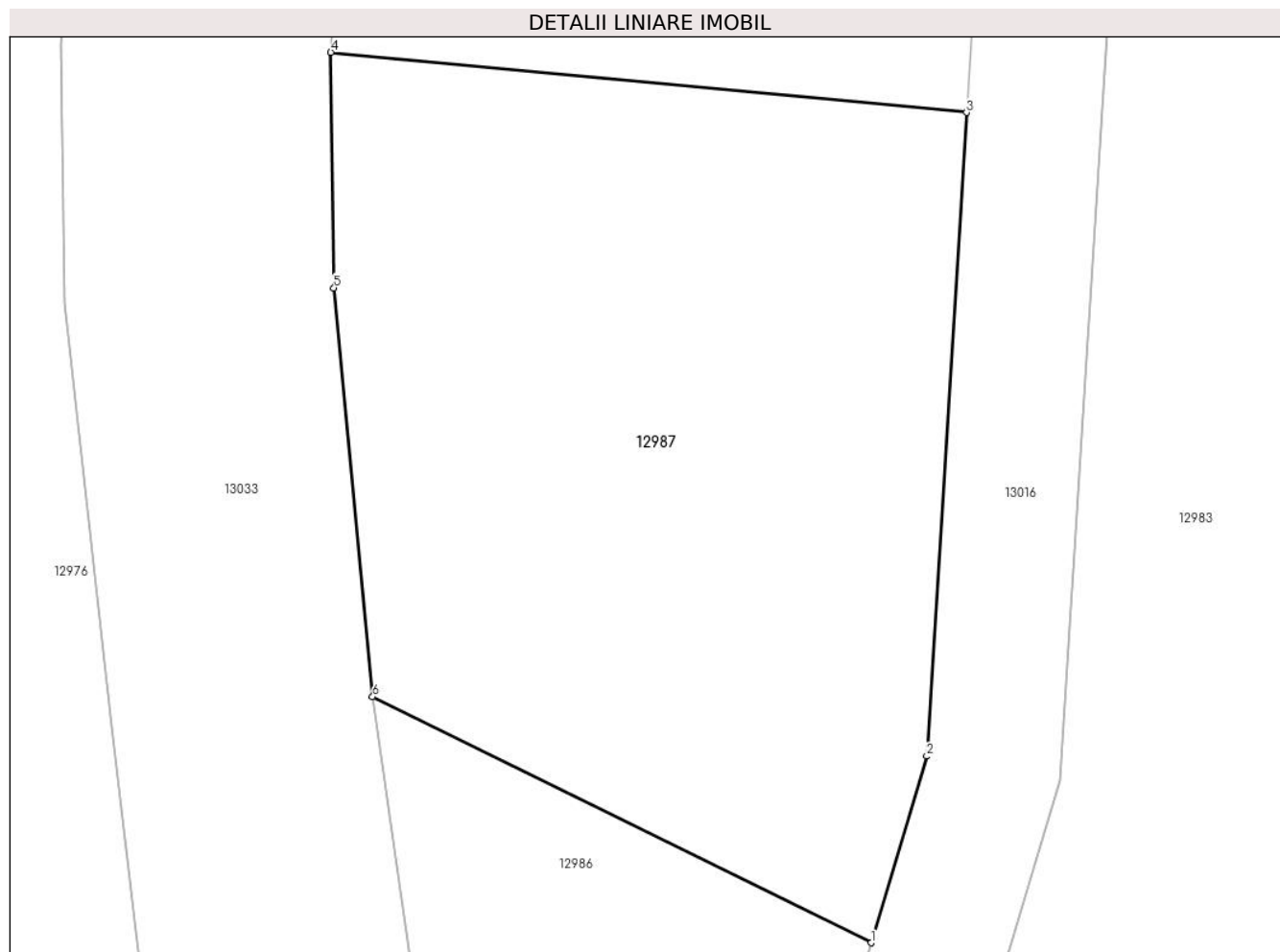
Inscrieri privind dezmembramintele dreptului de proprietate, drepturi reale de garanție și sarcini	Referințe
NU SUNT	

## Anexa Nr. 1 La Partea I

## Teren

Nr cadastral	Suprafața (mp)*	Observații / Referințe
101162	Din acte: 100 Masurata: 97	

\* Suprafața este determinată în planul de proiecție Stereo 70.



## Date referitoare la teren

Crt	Categorie folosință	Intra vilan	Suprafața (mp)	Tarla	Parcelă	Nr. topo	Observații / Referințe
1	padure	NU	97	20	1400	-	UP3 UA107%

## Lungime Segmente

1) Valorile lungimilor segmentelor sunt obținute din proiecție în plan.

Punct început	X / Y	Punct sfârșit	X / Y	Lungime segment (** (m)
1	401.074,214 474.279,285	2	401.075,04 474.282,051	2.887
2	401.075,04 474.282,051	3	401.075,63 474.291,594	9.561
3	401.075,63 474.291,594	4	401.066,203 474.292,486	9.469
4	401.066,203 474.292,486	5	401.066,249 474.288,993	3.493
5	401.066,249 474.288,993	6	401.066,823 474.282,932	6.088

Punct început	X / Y	Punct sfârșit	X / Y	Lungime segment (** (m)
6	401.066,823 474.282,932	1	401.074,214 474.279,285	8.242

\*\* Lungimile segmentelor sunt determinate în planul de proiecție Stereo 70 și sunt rotunjite la 1 milimetru.

\*\*\* Distanța dintre puncte este formată din segmente cumulate ce sunt mai mici decât valoarea 1 milimetru.



**DATE DESPRE IMOBILUL NR. 12988**

Oficiul de Cadastru și Publicitate Imobiliară SIBIU  
Biroul de Cadastru și Publicitate Imobiliară Saliste

**A. Partea I. Descrierea imobilului**

TEREN Extravilan

Adresa: Jud. Sibiu

Nr. Crt	Nr cadastral Nr. topografic	Suprafața* (mp)	Observații / Referințe
A1	101163	Din acte: 200 Masurata: 100	Sector cadastral:28 Teren neimpregmuit;

**B. Partea II. Proprietari și acte**

Inscrieri privitoare la dreptul de proprietate și alte drepturi reale	Referințe
<b>12443 / 12/11/2012</b>	
Act Administrativ nr. 1378, din 07/03/2011 emis de CJPSDPAT SIBIU ((anexa 27 ), documentatia cadastrala receptionata de OCPI Sibiu in dosar nr.11211/2012);	
B2	A1
Intabulare, drept de PROPRIETATE, in conditiile Legii nr.1/2000 si Legii nr.247/2005, dobandit prin Lege, cota actuala 1/1, cota initiala 1/1 1) <b>COMUNA JINA</b> , CIF:4480130	

**C. Partea III. SARCINI .**

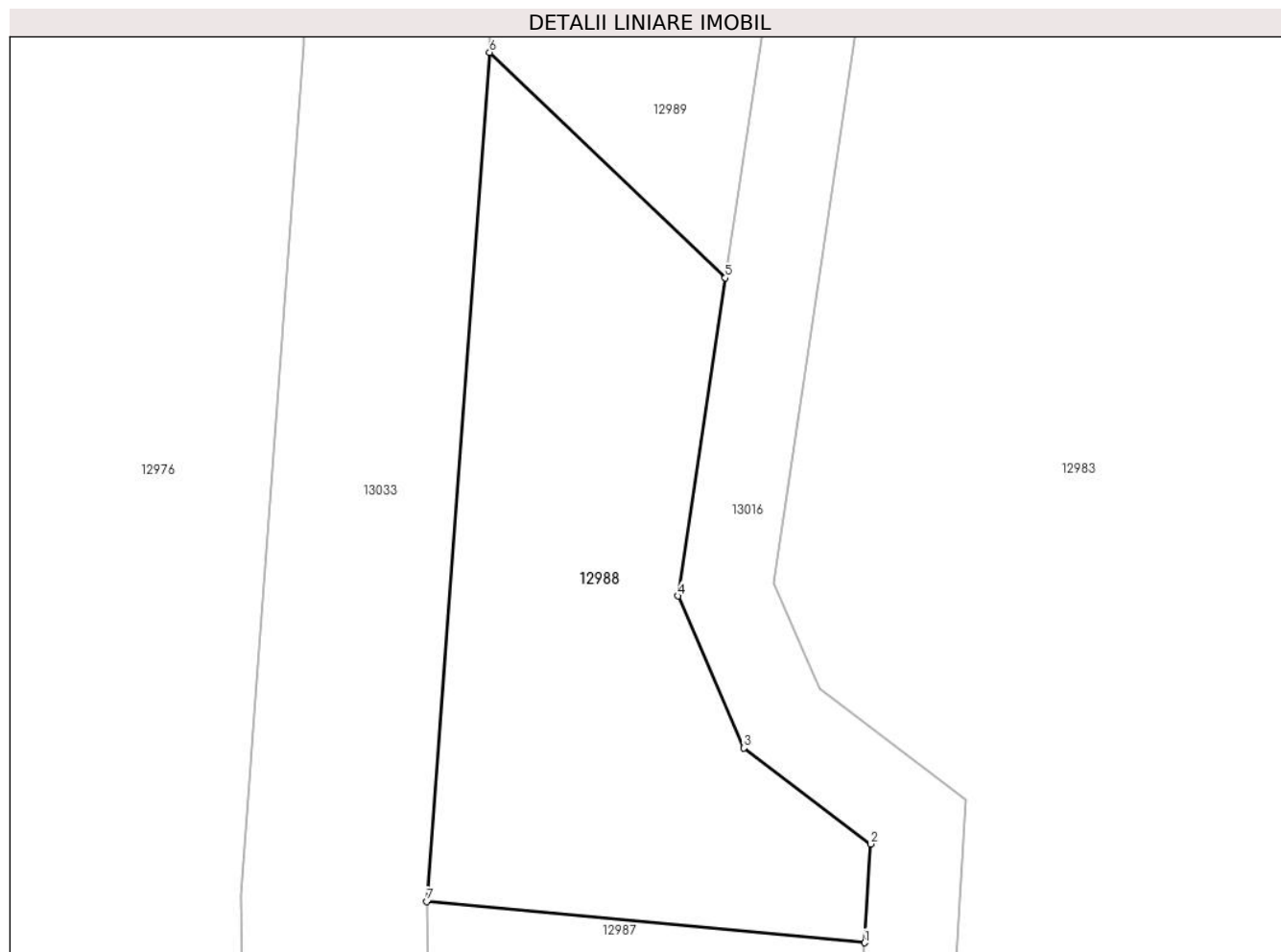
Inscrieri privind dezmembramintele dreptului de proprietate, drepturi reale de garanție și sarcini	Referințe
NU SUNT	

## Anexa Nr. 1 La Partea I

## Teren

Nr cadastral	Suprafața (mp)*	Observații / Referințe
101163	Din acte: 200 Masurata: 100	

\* Suprafața este determinată în planul de proiecție Stereo 70.



## Date referitoare la teren

Crt	Categorie folosință	Intra vilan	Suprafața (mp)	Tarla	Parcelă	Nr. topo	Observații / Referințe
1	padure	NU	100	20	1399	-	UP3 UA107%

## Lungime Segmente

1) Valorile lungimilor segmentelor sunt obținute din proiecție în plan.

Punct început	X / Y	Punct sfârșit	X / Y	Lungime segment (** (m)
1	401.075,63 474.291,594	2	401.075,762 474.293,724	2.134
2	401.075,762 474.293,724	3	401.073,029 474.295,792	3.427
3	401.073,029 474.295,792	4	401.071,615 474.299,063	3.564
4	401.071,615 474.299,063	5	401.072,635 474.305,918	6.93
5	401.072,635 474.305,918	6	401.067,554 474.310,774	7.028

Punct început	X / Y	Punct sfârșit	X / Y	Lungime segment (** (m)
6	401.067,554 474.310,774	7	401.066,203 474.292,486	18.338
7	401.066,203 474.292,486	1	401.075,63 474.291,594	9.469

\*\* Lungimile segmentelor sunt determinate în planul de proiecție Stereo 70 și sunt rotunjite la 1 milimetru.

\*\*\* Distanța dintre puncte este formată din segmente cumulate ce sunt mai mici decât valoarea 1 milimetru.





**DATE DESPRE IMOBILUL NR. 12989**

Oficiul de Cadastru și Publicitate Imobiliară SIBIU  
Biroul de Cadastru și Publicitate Imobiliară Saliste

**A. Partea I. Descrierea imobilului**

TEREN Extravilan

Adresa: Jud. Sibiu

Nr. Crt	Nr cadastral Nr. topografic	Suprafața* (mp)	Observații / Referințe
A1	101181	Din acte: 1.700 Masurata: 1.706	Sector cadastral:28 Teren neimprejmut;

**B. Partea II. Proprietari și acte**

Inscrieri privitoare la dreptul de proprietate și alte drepturi reale	Referințe
<b>12589 / 14/11/2012</b>	
Act Administrativ nr. 1378, din 07/03/2011 emis de CJPSDPAT SIBIU ((anexa 26), documentatia cadastrala receptionata de OCPI Sibiu in dosar nr.11211/2012);	
B2	A1
Intabulare, drept de PROPRIETATE in conditiile Legii nr.1/2000 si Legii nr.247/2005, dobandit prin Lege, cota actuala 1/1, cota initiala 1/1 1) <b>COMUNA JINA</b> , CIF:4480130	

**C. Partea III. SARCINI .**

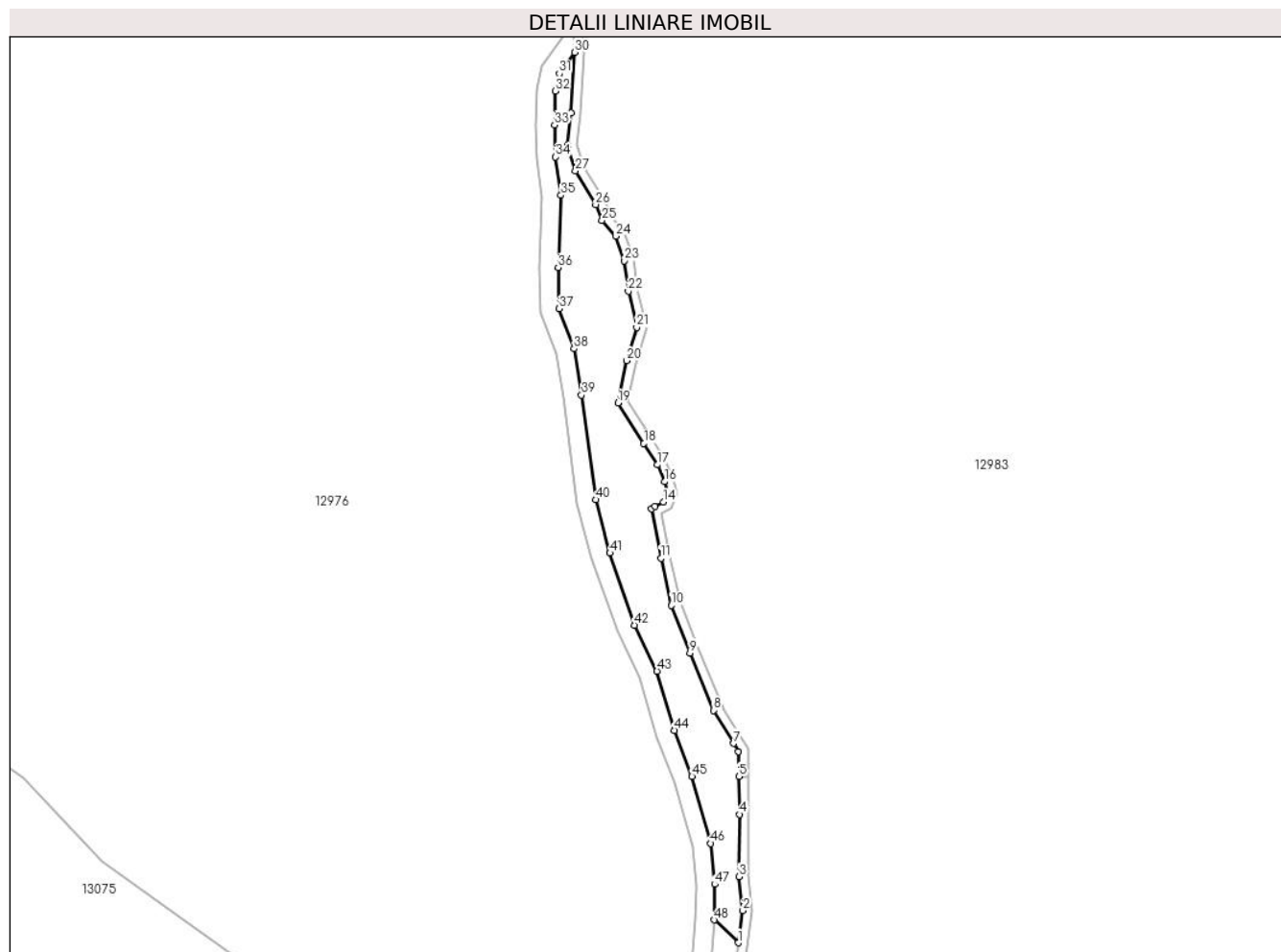
Inscrieri privind dezmembramintele dreptului de proprietate, drepturi reale de garanție și sarcini	Referințe
NU SUNT	

## Anexa Nr. 1 La Partea I

## Teren

Nr cadastral	Suprafața (mp)*	Observații / Referințe
101181	Din acte: 1.700 Masurata: 1.706	

\* Suprafața este determinată în planul de proiecție Stereo 70.



## Date referitoare la teren

Crt	Categorie folosință	Intravilan	Suprafața (mp)	Tarla	Parcelă	Nr. topo	Observații / Referințe
1	padure	NU	1.706	20	1295	-	UP3 UA107%

## Lungime Segmente

1) Valorile lungimilor segmentelor sunt obținute din proiecție în plan.

Punct început	X / Y	Punct sfârșit	X / Y	Lungime segment	Punct început	X / Y	Punct sfârșit	X / Y	Lungime segment	Punct început	X / Y	Punct sfârșit	X / Y	Lungime segment
1	401.072,635 474.305,918	2	401.073,654 474.312,772	6.929	2	401.073,654 474.312,772	3	401.072,838 474.319,987	7.261	3	401.072,838 474.319,987	4	401.072,938 474.333,266	13.279
4	401.072,938 474.333,266	5	401.072,795 474.341,368	8.103	5	401.072,795 474.341,368	6	401.072,701 474.346,701	5.334	6	401.072,701 474.346,701	7	401.071,664 474.348,401	1.991
7	401.071,664 474.348,401	8	401.067,357 474.355,462	8.271	8	401.067,357 474.355,462	9	401.062,359 474.367,682	13.203	9	401.062,359 474.367,682	10	401.058,409 474.377,789	10.851
10	401.058,409 474.377,789	11	401.056,162 474.387,85	10.309	11	401.056,162 474.387,85	12	401.054,179 474.398,384	10.719	12	401.054,179 474.398,384	13	401.054,891 474.398,876	0.865
13	401.054,891 474.398,876	14	401.056,733 474.399,83	2.074	14	401.056,733 474.399,83	15	401.057,493 474.401,82	2.13	15	401.057,493 474.401,82	16	401.056,954 474.404,16	2.401

Punct început	X / Y	Punct sfârșit	X / Y	Lungime segment	Punct început	X / Y	Punct sfârșit	X / Y	Lungime segment	Punct început	X / Y	Punct sfârșit	X / Y	Lungime segment
16	401.056,954 474.404,16	17	401.055,383 474.407,786	3.952	17	401.055,383 474.407,786	18	401.052,538 474.412,362	5.388	18	401.052,538 474.412,362	19	401.047,019 474.420,959	10.216
19	401.047,019 474.420,959	20	401.048,887 474.429,987	9.219	20	401.048,887 474.429,987	21	401.050,997 474.437,103	7.422	21	401.050,997 474.437,103	22	401.049,234 474.444,76	7.857
22	401.049,234 474.444,76	23	401.048,401 474.451,247	6.54	23	401.048,401 474.451,247	24	401.046,548 474.456,485	5.556	24	401.046,548 474.456,485	25	401.043,644 474.459,866	4.457
25	401.043,644 474.459,866	26	401.042,272 474.463,247	3.649	26	401.042,272 474.463,247	27	401.037,98 474.470,402	8.344	27	401.037,98 474.470,402	28	401.036,318 474.475,796	5.644
28	401.036,318 474.475,796	29	401.037,015 474.482,822	7.06	29	401.037,015 474.482,822	30	401.037,755 474.495,681	12.88	30	401.037,755 474.495,681	31	401.034,545 474.491,179	5.529
31	401.034,545 474.491,179	32	401.033,623 474.487,451	3.84	32	401.033,623 474.487,451	33	401.033,487 474.480,225	7.227	33	401.033,487 474.480,225	34	401.033,714 474.473,368	6.861
34	401.033,714 474.473,368	35	401.034,865 474.465,239	8.21	35	401.034,865 474.465,239	36	401.034,263 474.449,823	15.428	36	401.034,263 474.449,823	37	401.034,469 474.441,043	8.782
37	401.034,469 474.441,043	38	401.037,645 474.432,512	9.103	38	401.037,645 474.432,512	39	401.039,258 474.422,658	9.985	39	401.039,258 474.422,658	40	401.042,276 474.400,331	22.53
40	401.042,276 474.400,331	41	401.045,295 474.388,979	11.747	41	401.045,295 474.388,979	42	401.050,592 474.373,613	16.253	42	401.050,592 474.373,613	43	401.055,34 474.363,804	10.898
43	401.055,34 474.363,804	44	401.059,058 474.351,199	13.142	44	401.059,058 474.351,199	45	401.062,792 474.341,362	10.522	45	401.062,792 474.341,362	46	401.066,805 474.327,096	14.82
46	401.066,805 474.327,096	47	401.067,629 474.318,373	8.762	47	401.067,629 474.318,373	48	401.067,554 474.310,774	7.599	48	401.067,554 474.310,774	1	401.072,635 474.305,918	7.028

\*\* Lungimile segmentelor sunt determinate în planul de proiecție Stereo 70 și sunt rotunjite la 1 milimetru.

\*\*\* Distanța dintre puncte este formată din segmente cumulate ce sunt mai mici decât valoarea 1 milimetru.



**DATE DESPRE IMOBILUL NR. 12990**

Oficiul de Cadastru și Publicitate Imobiliară SIBIU  
Biroul de Cadastru și Publicitate Imobiliară Saliste

**A. Partea I. Descrierea imobilului**

TEREN Extravilan

Adresa: Jud. Sibiu

Nr. Crt	Nr cadastral Nr. topografic	Suprafața* (mp)	Observații / Referințe
A1		207	Sector cadastral:27 Teren neimprejmuit;

**B. Partea II. Proprietari și acte**

Inscrieri privitoare la dreptul de proprietate și alte drepturi reale	Referințe
/	
Act Normativ nr. 7, din 13/03/1996 emis de PARLAMENTUL ROMÂNIEI;	
B1	A1
1) <b>COMUNA JINA</b> , CIF:0000000000000, PROPRIETAR NEIDENTIFICAT	

**C. Partea III. SARCINI .**

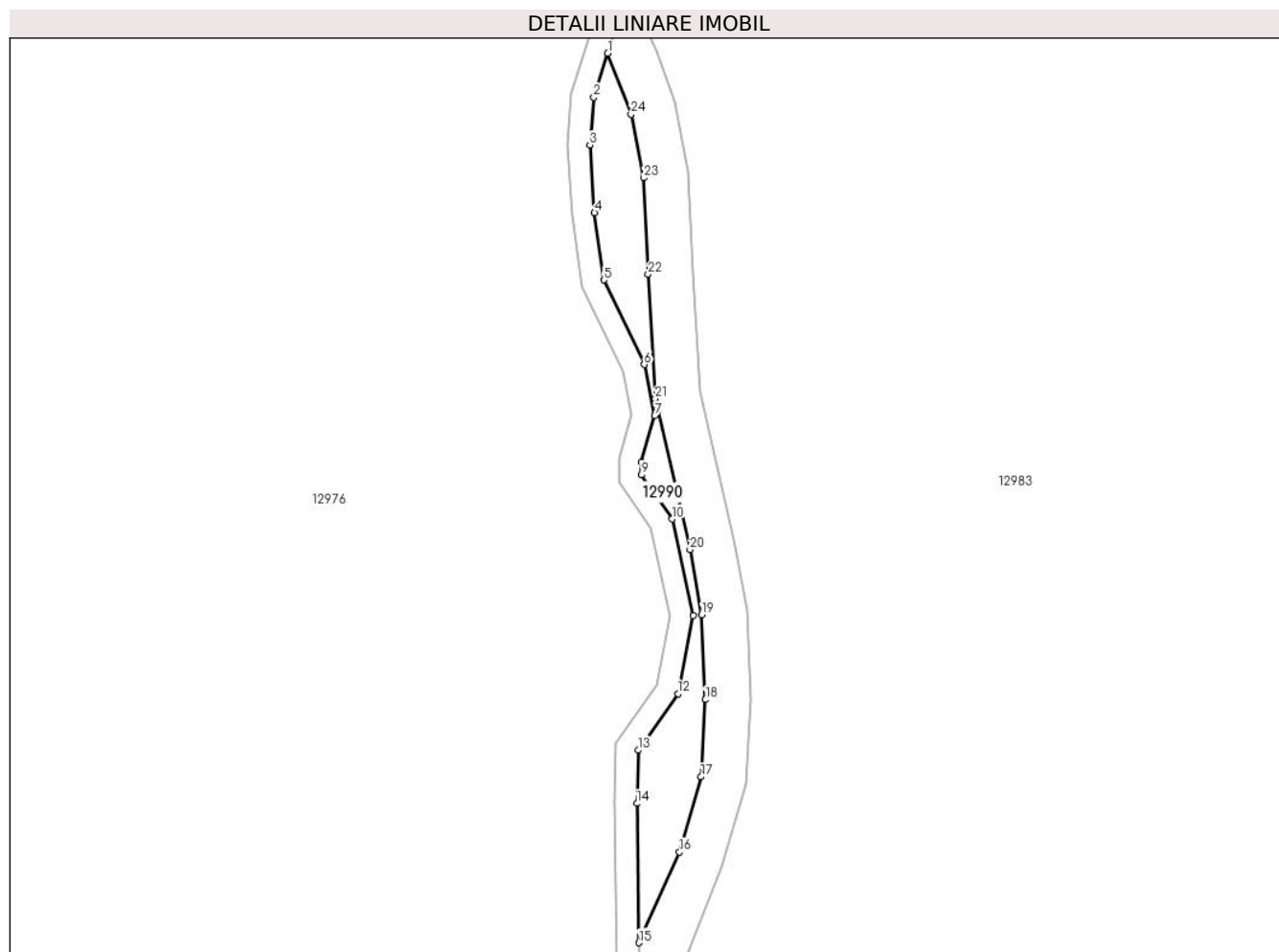
Inscrieri privind dezmembramintele dreptului de proprietate, drepturi reale de garanție și sarcini	Referințe
NU SUNT	

## Anexa Nr. 1 La Partea I

## Teren

Nr cadastral	Suprafața (mp)*	Observații / Referințe
	207	

\* Suprafața este determinată în planul de proiecție Stereo 70.



## Date referitoare la teren

Crt	Categorie folosință	Intra vilan	Suprafața (mp)	Tarla	Parcelă	Nr. topo	Observații / Referințe
1	padure	NU	207	22	1295/1	-	

## Lungime Segmente

1) Valorile lungimilor segmentelor sunt obținute din proiecție în plan.

Punct început	X / Y	Punct sfârșit	X / Y	Lungime segment (** (m)	Punct început	X / Y	Punct sfârșit	X / Y	Lungime segment (** (m)
1	401.036,594 474.583,467	2	401.035,368 474.579,558	4.097	2	401.035,368 474.579,558	3	401.035,007 474.575,347	4.226
3	401.035,007 474.575,347	4	401.035,417 474.569,355	6.006	4	401.035,417 474.569,355	5	401.036,25 474.563,407	6.006
5	401.036,25 474.563,407	6	401.039,81 474.555,933	8.279	6	401.039,81 474.555,933	7	401.040,739 474.551,404	4.623
7	401.040,739 474.551,404	8	401.039,588 474.547,316	4.247	8	401.039,588 474.547,316	9	401.039,579 474.546,167	1.149
9	401.039,579 474.546,167	10	401.042,29 474.542,26	4.755	10	401.042,29 474.542,26	11	401.044,159 474.533,726	8.736

Punct început	X / Y	Punct sfârșit	X / Y	Lungime segment (** (m)
11	401.044,159 474.533,726	12	401.042,799 474.526,819	7.04
13	401.039,276 474.521,811	14	401.039,162 474.517,107	4.705
15	401.039,335 474.504,787	16	401.042,941 474.512,803	8.79
17	401.044,847 474.519,467	18	401.045,238 474.526,293	6.837
19	401.044,897 474.533,797	20	401.043,871 474.539,56	5.854
21	401.040,794 474.552,923	22	401.040,163 474.563,918	11.013
23	401.039,765 474.572,439	24	401.038,649 474.578,056	5.727

Punct început	X / Y	Punct sfârșit	X / Y	Lungime segment (** (m)
12	401.042,799 474.526,819	13	401.039,276 474.521,811	6.123
14	401.039,162 474.517,107	15	401.039,335 474.504,787	12.321
16	401.042,941 474.512,803	17	401.044,847 474.519,467	6.931
18	401.045,238 474.526,293	19	401.044,897 474.533,797	7.512
20	401.043,871 474.539,56	21	401.040,794 474.552,923	13.713
22	401.040,163 474.563,918	23	401.039,765 474.572,439	8.53
24	401.038,649 474.578,056	1	401.036,594 474.583,467	5.788

\*\* Lungimile segmentelor sunt determinate în planul de proiecție Stereo 70 și sunt rotunjite la 1 milimetru.

\*\*\* Distanța dintre puncte este formată din segmente cumulate ce sunt mai mici decât valoarea 1 milimetru.





**DATE DESPRE IMOBILUL NR. 12991**

Oficiul de Cadastru și Publicitate Imobiliară SIBIU  
Biroul de Cadastru și Publicitate Imobiliară Saliste

**A. Partea I. Descrierea imobilului**

TEREN Extravilan

Adresa: Jud. Sibiu

Nr. Crt	Nr cadastral Nr. topografic	Suprafața* (mp)	Observații / Referințe
A1		107	Sector cadastral:28 Teren neimprejmuit;

**B. Partea II. Proprietari și acte**

Inscrieri privitoare la dreptul de proprietate și alte drepturi reale	Referințe
/	
Act Normativ nr. 7, din 13/03/1996 emis de PARLAMENTUL ROMÂNIEI;	
B1	Inscrierea provizorie, drept de PROPRIETATE, dobandit prin Lege, cota actuala 1/1, cota initiala 1/1
	1) <b>COMUNA JINA</b> , CIF:0000000000000, PROPRIETAR NEIDENTIFICAT

**C. Partea III. SARCINI .**

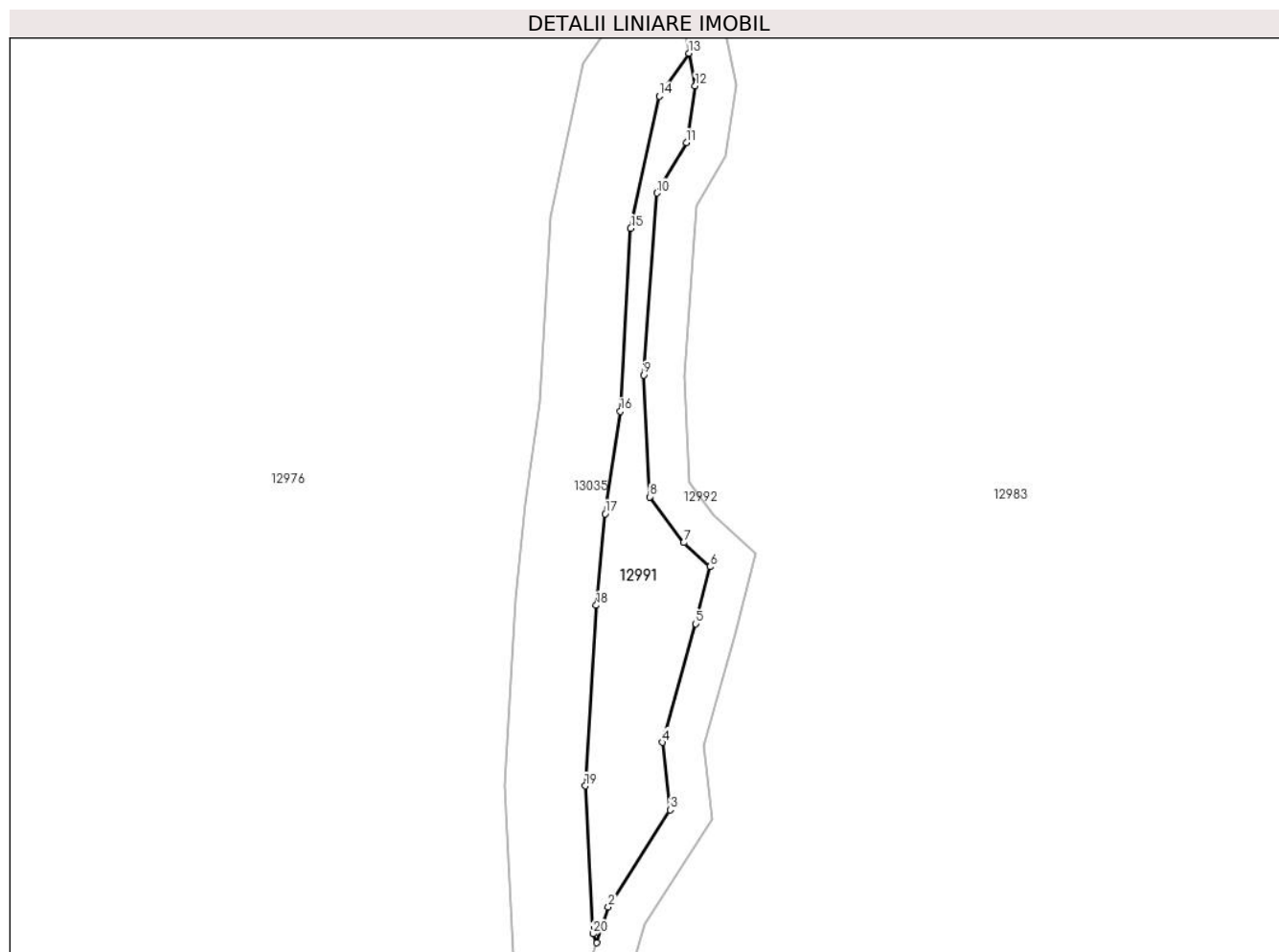
Inscrieri privind dezmembramintele dreptului de proprietate, drepturi reale de garanție și sarcini	Referințe
NU SUNT	

## Anexa Nr. 1 La Partea I

## Teren

Nr cadastral	Suprafața (mp)*	Observații / Referințe
	107	

\* Suprafața este determinată în planul de proiecție Stereo 70.



## Date referitoare la teren

Crt	Categorie folosință	Intra vilan	Suprafața (mp)	Tarla	Parcelă	Nr. topo	Observații / Referințe
1	padure	NU	107	20	1295/2	-	

## Lungime Segmente

1) Valorile lungimilor segmentelor sunt obținute din proiecție în plan.

Punct început	X / Y	Punct sfârșit	X / Y	Lungime segment (** (m)
1	401.037,148 474.591,912	2	401.037,706 474.593,688	1.862
2	401.037,706 474.593,688	3	401.040,76 474.598,482	5.684
3	401.040,76 474.598,482	4	401.040,371 474.601,818	3.359
4	401.040,371 474.601,818	5	401.042,022 474.607,681	6.091
5	401.042,022 474.607,681	6	401.042,738 474.610,499	2.908

Punct început	X / Y	Punct sfârșit	X / Y	Lungime segment (** (m)
6	401.042,738 474.610,499	7	401.041,442 474.611,687	1.758
7	401.041,442 474.611,687	8	401.039,758 474.613,948	2.819
8	401.039,758 474.613,948	9	401.039,448 474.619,967	6.027
9	401.039,448 474.619,967	10	401.040,121 474.628,965	9.023
10	401.040,121 474.628,965	11	401.041,574 474.631,457	2.885
11	401.041,574 474.631,457	12	401.042,003 474.634,268	2.844
12	401.042,003 474.634,268	13	401.041,685 474.635,875	1.638
13	401.041,685 474.635,875	14	401.040,223 474.633,765	2.567
14	401.040,223 474.633,765	15	401.038,818 474.627,231	6.683
15	401.038,818 474.627,231	16	401.038,295 474.618,173	9.073
16	401.038,295 474.618,173	17	401.037,543 474.613,117	5.112
17	401.037,543 474.613,117	18	401.037,112 474.608,587	4.55
18	401.037,112 474.608,587	19	401.036,57 474.599,664	8.939
19	401.036,57 474.599,664	20	401.036,948 474.592,352	7.322
20	401.036,948 474.592,352	1	401.037,148 474.591,912	0.483

\*\* Lungimile segmentelor sunt determinate în planul de proiecție Stereo 70 și sunt rotunjite la 1 milimetru.

\*\*\* Distanța dintre puncte este formată din segmente cumulate ce sunt mai mici decât valoarea 1 milimetru.



**DATE DESPRE IMOBILUL NR. 12992**

Oficiul de Cadastru și Publicitate Imobiliară SIBIU  
Biroul de Cadastru și Publicitate Imobiliară Saliste

**A. Partea I. Descrierea imobilului**

TEREN Extravilan

Adresa: Jud. Sibiu

Nr. Crt	Nr cadastral Nr. topografic	Suprafața* (mp)	Observații / Referințe
A1	101159	Din acte: 1.300 Masurata: 1.302	Sector cadastral:27 Teren neimprejmut;

**B. Partea II. Proprietari și acte**

Inscrieri privitoare la dreptul de proprietate și alte drepturi reale	Referințe
<b>12439 / 12/11/2012</b>	
Act Administrativ nr. 1378, din 07/03/2011 emis de CJPSDPAT SIBIU (( anexa 27); documentatia cadastrala receptionata de OCPI Sibiu in dosar nr.11211/2012);	
B2	A1
Intabulare, drept de PROPRIETATE, in conditiile Legii nr.1/2000 si Legii nr.247/2005, dobandit prin Lege, cota actuala 1/1, cota initiala 1/1 1) <b>COMUNA JINA</b> , CIF:999999999999	

**C. Partea III. SARCINI .**

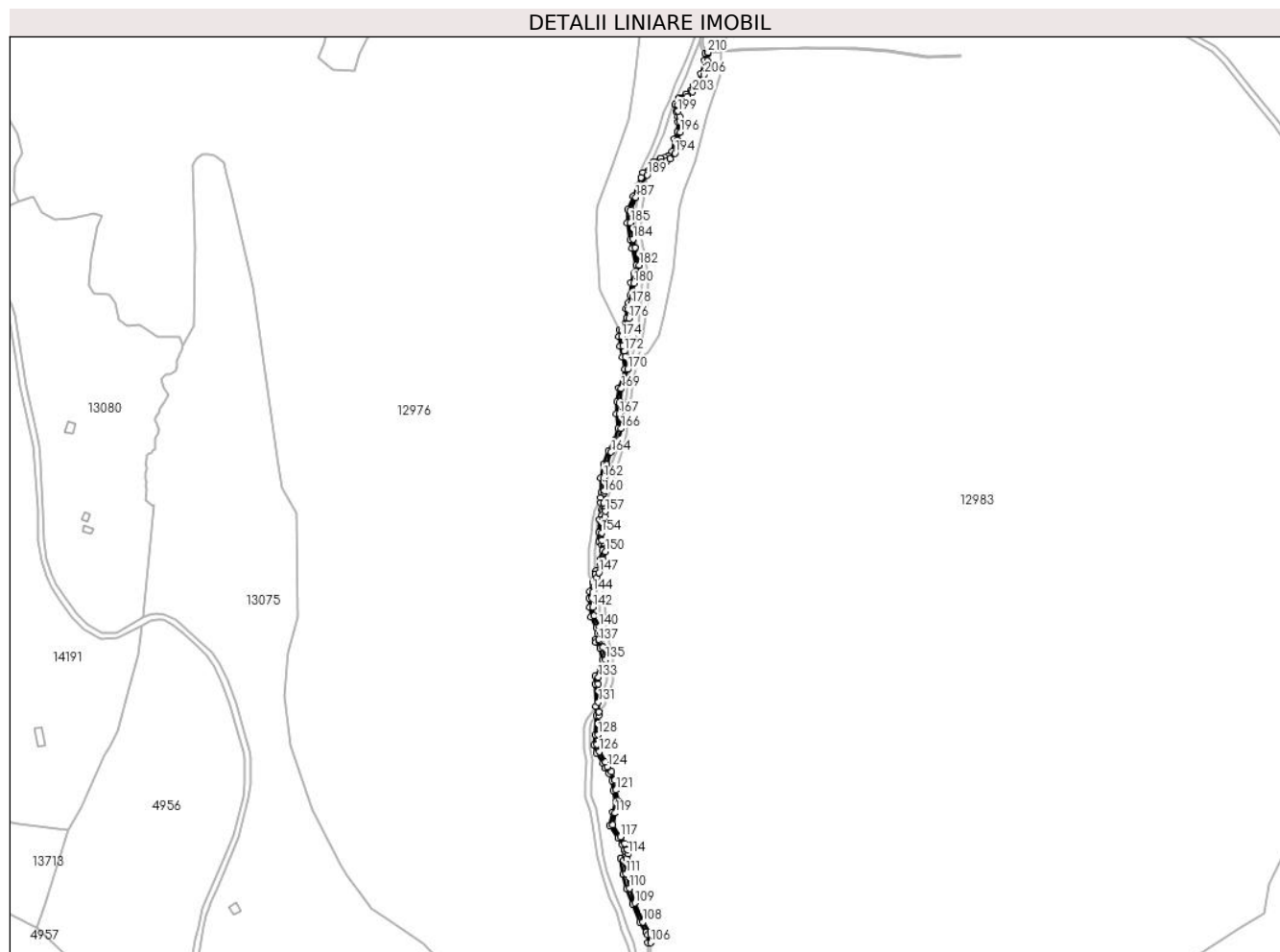
Inscrieri privind dezmembramintele dreptului de proprietate, drepturi reale de garanție și sarcini	Referințe
NU SUNT	

## Anexa Nr. 1 La Partea I

## Teren

Nr cadastral	Suprafața (mp)*	Observații / Referințe
101159	Din acte: 1.300 Masurata: 1.302	

\* Suprafața este determinată în planul de proiecție Stereo 70.



## Date referitoare la teren

Crt	Categorie folosință	Intra vilan	Suprafața (mp)	Tarla	Parcelă	Nr. topo	Observații / Referințe
1	ape curgătoare	NU	1.302	22	1403	-	apa curgătoare

## Lungime Segmente

1) Valorile lungimilor segmentelor sunt obținute din proiecție în plan.

Punct început	X / Y	Punct sfârșit	X / Y	Lungime segment	Punct început	X / Y	Punct sfârșit	X / Y	Lungime segment	Punct început	X / Y	Punct sfârșit	X / Y	Lungime segment
1	401.111,763 474.945,304	2	401.111,422 474.940,826	4.491	2	401.111,422 474.940,826	3	401.109,032 474.931,531	9.597	3	401.109,032 474.931,531	4	401.106,824 474.926,515	5.48
4	401.106,824 474.926,515	5	401.104,055 474.923,585	4.031	5	401.104,055 474.923,585	6	401.102,078 474.920,152	3.962	6	401.102,078 474.920,152	7	401.098,679 474.917,652	4.219
7	401.098,679 474.917,652	8	401.094,122 474.915,445	5.063	8	401.094,122 474.915,445	9	401.091,434 474.910,842	5.33	9	401.091,434 474.910,842	10	401.091,904 474.905,954	4.911
10	401.091,904 474.905,954	11	401.093,299 474.902,523	3.704	11	401.093,299 474.902,523	12	401.093,472 474.898,751	3.776	12	401.093,472 474.898,751	13	401.092,877 474.892,452	6.327
13	401.092,877 474.892,452	14	401.090,974 474.887,222	5.565	14	401.090,974 474.887,222	15	401.089,309 474.878,605	8.776	15	401.089,309 474.878,605	16	401.086,812 474.875,812	3.746

Punct început	X / Y	Punct sfârșit	X / Y	Lungime segment	Punct început	X / Y	Punct sfârșit	X / Y	Lungime segment	Punct început	X / Y	Punct sfârșit	X / Y	Lungime segment
16	401.086,812 474.875,812	17	401.084,134 474.874,612	2.935	17	401.084,134 474.874,612	18	401.081,378 474.874,374	2.766	18	401.081,378 474.874,374	19	401.076,571 474.871,805	5.45
19	401.076,571 474.871,805	20	401.073,862 474.868,886	3.982	20	401.073,862 474.868,886	21	401.069,688 474.864,387	6.137	21	401.069,688 474.864,387	22	401.068,209 474.861,03	3.668
22	401.068,209 474.861,03	23	401.065,741 474.855,427	6.122	23	401.065,741 474.855,427	24	401.062,914 474.848,408	7.567	24	401.062,914 474.848,408	25	401.059,38 474.839,451	9.629
25	401.059,38 474.839,451	26	401.059,04 474.830,326	9.131	26	401.059,04 474.830,326	27	401.060,93 474.818,897	11.58 4	27	401.060,93 474.818,897	28	401.062,326 474.812,967	6.092
28	401.062,326 474.812,967	29	401.064,983 474.801,685	11.59 1	29	401.064,983 474.801,685	30	401.063,231 474.795,689	6.247	30	401.063,231 474.795,689	31	401.061,343 474.789,554	6.419
31	401.061,343 474.789,554	32	401.060,951 474.781,077	8.486	32	401.060,951 474.781,077	33	401.059,755 474.776,211	5.011	33	401.059,755 474.776,211	34	401.057,979 474.772,043	4.531
34	401.057,979 474.772,043	35	401.058,418 474.765,986	6.073	35	401.058,418 474.765,986	36	401.053,564 474.757,652	9.645	36	401.053,564 474.757,652	37	401.052,989 474.752,941	4.746
37	401.052,989 474.752,941	38	401.053,909 474.746,576	6.431	38	401.053,909 474.746,576	39	401.055,665 474.739,238	7.545	39	401.055,665 474.739,238	40	401.057,164 474.730,928	8.444
40	401.057,164 474.730,928	41	401.052,92 474.718,198	13.41 9	41	401.052,92 474.718,198	42	401.051,789 474.708,86	9.406	42	401.051,789 474.708,86	43	401.051,394 474.700,479	8.39
43	401.051,394 474.700,479	44	401.052,684 474.690,803	9.762	44	401.052,684 474.690,803	45	401.050,426 474.682,713	8.399	45	401.050,426 474.682,713	46	401.046,116 474.675,468	8.43
46	401.046,116 474.675,468	47	401.043,012 474.666,65	9.348	47	401.043,012 474.666,65	48	401.040,871 474.657,295	9.597	48	401.040,871 474.657,295	49	401.041,189 474.647,056	10.24 4
49	401.041,189 474.647,056	50	401.040,988 474.643,438	3.624	50	401.040,988 474.643,438	51	401.040,813 474.640,283	3.16	51	401.040,813 474.640,283	52	401.041,685 474.635,875	4.493
52	401.041,685 474.635,875	53	401.042,003 474.634,268	1.638	53	401.042,003 474.634,268	54	401.041,574 474.631,457	2.844	54	401.041,574 474.631,457	55	401.040,121 474.628,965	2.885
55	401.040,121 474.628,965	56	401.039,448 474.619,967	9.023	56	401.039,448 474.619,967	57	401.039,758 474.613,948	6.027	57	401.039,758 474.613,948	58	401.041,442 474.611,687	2.819
58	401.041,442 474.611,687	59	401.042,738 474.610,499	1.758	59	401.042,738 474.610,499	60	401.042,022 474.607,681	2.908	60	401.042,022 474.607,681	61	401.040,371 474.601,818	6.091
61	401.040,371 474.601,818	62	401.040,76 474.598,482	3.359	62	401.040,76 474.598,482	63	401.037,706 474.593,688	5.684	63	401.037,706 474.593,688	64	401.037,148 474.591,912	1.862
64	401.037,148 474.591,912	65	401.035,354 474.586,194	5.993	65	401.035,354 474.586,194	66	401.033,394 474.579,947	6.547	66	401.033,394 474.579,947	67	401.033,001 474.575,364	4.6
67	401.033,001 474.575,364	68	401.033,426 474.569,148	6.231	68	401.033,426 474.569,148	69	401.034,312 474.562,824	6.386	69	401.034,312 474.562,824	70	401.037,9 474.555,293	8.342
70	401.037,9 474.555,293	71	401.038,682 474.551,478	3.894	71	401.038,682 474.551,478	72	401.037,59 474.547,6	4.029	72	401.037,59 474.547,6	73	401.037,574 474.545,548	2.052
73	401.037,574 474.545,548	74	401.040,421 474.541,446	4.993	74	401.040,421 474.541,446	75	401.042,116 474.533,704	7.925	75	401.042,116 474.533,704	76	401.040,919 474.527,622	6.199
76	401.040,919 474.527,622	77	401.037,292 474.522,466	6.304	77	401.037,292 474.522,466	78	401.037,162 474.517,117	5.351	78	401.037,162 474.517,117	79	401.037,417 474.502,096	15.02 3
79	401.037,417 474.502,096	80	401.037,755 474.495,681	6.424	80	401.037,755 474.495,681	81	401.037,015 474.482,822	12.88	81	401.037,015 474.482,822	82	401.036,318 474.475,796	7.06
82	401.036,318 474.475,796	83	401.037,98 474.470,402	5.644	83	401.037,98 474.470,402	84	401.042,272 474.463,247	8.344	84	401.042,272 474.463,247	85	401.043,644 474.459,866	3.649
85	401.043,644 474.459,866	86	401.046,548 474.456,485	4.457	86	401.046,548 474.456,485	87	401.048,401 474.451,247	5.556	87	401.048,401 474.451,247	88	401.049,234 474.444,76	6.54
88	401.049,234 474.444,76	89	401.050,997 474.437,103	7.857	89	401.050,997 474.437,103	90	401.048,887 474.429,987	7.422	90	401.048,887 474.429,987	91	401.047,019 474.420,959	9.219
91	401.047,019 474.420,959	92	401.052,538 474.412,362	10.21 6	92	401.052,538 474.412,362	93	401.055,383 474.407,786	5.388	93	401.055,383 474.407,786	94	401.056,954 474.404,16	3.952
94	401.056,954 474.404,16	95	401.057,493 474.401,82	2.401	95	401.057,493 474.401,82	96	401.056,733 474.399,83	2.13	96	401.056,733 474.399,83	97	401.054,891 474.398,876	2.074
97	401.054,891 474.398,876	98	401.054,179 474.398,384	0.865	98	401.054,179 474.398,384	99	401.056,162 474.387,85	10.71 9	99	401.056,162 474.387,85	100	401.058,409 474.377,789	10.30 9
100	401.058,409 474.377,789	101	401.062,359 474.367,682	10.85 1	101	401.062,359 474.367,682	102	401.067,357 474.355,462	13.20 3	102	401.067,357 474.355,462	103	401.071,664 474.348,401	8.271
103	401.071,664 474.348,401	104	401.072,701 474.346,701	1.991	104	401.072,701 474.346,701	105	401.072,795 474.341,368	5.334	105	401.072,795 474.341,368	106	401.074,795 474.341,377	2.0
106	401.074,795 474.341,377	107	401.074,691 474.347,295	5.919	107	401.074,691 474.347,295	108	401.069,541 474.355,472	9.664	108	401.069,541 474.355,472	109	401.064,216 474.368,425	14.00 5
109	401.064,216 474.368,425	110	401.060,328 474.378,375	10.68 3	110	401.060,328 474.378,375	111	401.058,121 474.388,253	10.12 2	111	401.058,121 474.388,253	112	401.056,398 474.397,404	9.312
112	401.056,398 474.397,404	113	401.058,329 474.398,405	2.175	113	401.058,329 474.398,405	114	401.059,579 474.401,675	3.501	114	401.059,579 474.401,675	115	401.058,862 474.404,787	3.194

Punct început	X / Y	Punct sfârșit	X / Y	Lungime segment	Punct început	X / Y	Punct sfârșit	X / Y	Lungime segment	Punct început	X / Y	Punct sfârșit	X / Y	Lungime segment
115	401.058,862 474.404,787	116	401.057,16 474.408,716	4.282	116	401.057,16 474.408,716	117	401.054,229 474.413,43	5.551	117	401.054,229 474.413,43	118	401.049,143 474.421,353	9.415
118	401.049,143 474.421,353	119	401.050,829 474.429,499	8.319	119	401.050,829 474.429,499	120	401.053,064 474.437,039	7.864	120	401.053,064 474.437,039	121	401.051,205 474.445,113	8.285
121	401.051,205 474.445,113	122	401.050,358 474.451,713	6.654	122	401.050,358 474.451,713	123	401.048,309 474.457,505	6.144	123	401.048,309 474.457,505	124	401.045,374 474.460,921	4.504
124	401.045,374 474.460,921	125	401.044,067 474.464,142	3.476	125	401.044,067 474.464,142	126	401.039,82 474.471,223	8.257	126	401.039,82 474.471,223	127	401.038,348 474.476,0	4.999
127	401.038,348 474.476,0	128	401.039,009 474.482,666	6.699	128	401.039,009 474.482,666	129	401.039,758 474.495,676	13.03 2	129	401.039,758 474.495,676	130	401.039,62 474.498,296	2.624
130	401.039,62 474.498,296	131	401.039,335 474.504,787	6.497	131	401.039,335 474.504,787	132	401.039,162 474.517,107	12.32 1	132	401.039,162 474.517,107	133	401.039,276 474.521,811	4.705
133	401.039,276 474.521,811	134	401.042,799 474.526,819	6.123	134	401.042,799 474.526,819	135	401.044,159 474.533,726	7.04	135	401.044,159 474.533,726	136	401.042,29 474.542,26	8.736
136	401.042,29 474.542,26	137	401.039,579 474.546,167	4.755	137	401.039,579 474.546,167	138	401.039,588 474.547,316	1.149	138	401.039,588 474.547,316	139	401.040,739 474.551,404	4.247
139	401.040,739 474.551,404	140	401.039,81 474.555,933	4.623	140	401.039,81 474.555,933	141	401.036,25 474.563,407	8.279	141	401.036,25 474.563,407	142	401.035,417 474.569,355	6.006
142	401.035,417 474.569,355	143	401.035,007 474.575,347	6.006	143	401.035,007 474.575,347	144	401.035,368 474.579,558	4.226	144	401.035,368 474.579,558	145	401.036,594 474.583,467	4.097
145	401.036,594 474.583,467	146	401.038,388 474.589,185	5.993	146	401.038,388 474.589,185	147	401.039,534 474.592,837	3.828	147	401.039,534 474.592,837	148	401.042,829 474.598,007	6.131
148	401.042,829 474.598,007	149	401.042,403 474.601,656	3.674	149	401.042,403 474.601,656	150	401.043,954 474.607,163	5.721	150	401.043,954 474.607,163	151	401.044,972 474.611,165	4.129
151	401.044,972 474.611,165	152	401.042,933 474.613,033	2.765	152	401.042,933 474.613,033	153	401.041,724 474.614,657	2.025	153	401.041,724 474.614,657	154	401.041,451 474.619,943	5.293
154	401.041,451 474.619,943	155	401.042,081 474.628,356	8.437	155	401.042,081 474.628,356	156	401.043,494 474.630,779	2.805	156	401.043,494 474.630,779	157	401.044,033 474.634,313	3.575
157	401.044,033 474.634,313	158	401.043,215 474.638,45	4.217	158	401.043,215 474.638,45	159	401.042,824 474.640,424	2.012	159	401.042,824 474.640,424	160	401.043,191 474.647,031	6.617
160	401.043,191 474.647,031	161	401.043,145 474.648,512	1.482	161	401.043,145 474.648,512	162	401.042,878 474.657,1	8.592	162	401.042,878 474.657,1	163	401.044,936 474.666,093	9.225
163	401.044,936 474.666,093	164	401.047,936 474.674,617	9.037	164	401.047,936 474.674,617	165	401.052,28 474.681,919	8.496	165	401.052,28 474.681,919	166	401.054,721 474.690,66	9.075
166	401.054,721 474.690,66	167	401.053,4 474.700,565	9.993	167	401.053,4 474.700,565	168	401.053,784 474.708,692	8.136	168	401.053,784 474.708,692	169	401.054,882 474.717,757	9.131
169	401.054,882 474.717,757	170	401.059,223 474.730,78	13.72 7	170	401.059,223 474.730,78	171	401.057,623 474.739,649	9.012	171	401.057,623 474.739,649	172	401.056,799 474.743,094	3.542
172	401.056,799 474.743,094	173	401.055,875 474.746,953	3.968	173	401.055,875 474.746,953	174	401.054,999 474.753,014	6.124	174	401.054,999 474.753,014	175	401.055,295 474.757,207	4.203
175	401.055,295 474.757,207	176	401.059,897 474.765,601	9.573	176	401.059,897 474.765,601	177	401.059,67 474.771,572	5.975	177	401.059,67 474.771,572	178	401.061,644 474.775,516	4.41
178	401.061,644 474.775,516	179	401.062,94 474.780,789	5.43	179	401.062,94 474.780,789	180	401.063,33 474.789,208	8.428	180	401.063,33 474.789,208	181	401.065,147 474.795,114	6.179
181	401.065,147 474.795,114	182	401.067,051 474.801,63	6.788	182	401.067,051 474.801,63	183	401.064,272 474.813,425	12.11 8	183	401.064,272 474.813,425	184	401.062,892 474.819,29	6.025
184	401.062,892 474.819,29	185	401.061,046 474.830,454	11.31 6	185	401.061,046 474.830,454	186	401.061,366 474.839,035	8.587	186	401.061,366 474.839,035	187	401.064,772 474.847,668	9.281
187	401.064,772 474.847,668	188	401.067,34 474.854,046	6.876	188	401.067,34 474.854,046	189	401.072,437 474.862,927	10.24	189	401.072,437 474.862,927	190	401.077,977 474.869,328	8.465
190	401.077,977 474.869,328	191	401.082,153 474.871,665	4.785	191	401.082,153 474.871,665	192	401.085,937 474.872,454	3.865	192	401.085,937 474.872,454	193	401.087,78 474.873,895	2.339
193	401.087,78 474.873,895	194	401.091,168 474.877,684	5.083	194	401.091,168 474.877,684	195	401.092,908 474.886,687	9.17	195	401.092,908 474.886,687	196	401.094,844 474.892,008	5.662
196	401.094,844 474.892,008	197	401.095,044 474.898,851	6.846	197	401.095,044 474.898,851	198	401.094,519 474.902,748	3.932	198	401.094,519 474.902,748	199	401.093,265 474.906,095	3.574
199	401.093,265 474.906,095	200	401.093,487 474.910,391	4.302	200	401.093,487 474.910,391	201	401.095,347 474.914,014	4.073	201	401.095,347 474.914,014	202	401.099,531 474.916,261	4.749
202	401.099,531 474.916,261	203	401.103,344 474.919,218	4.825	203	401.103,344 474.919,218	204	401.105,671 474.922,383	3.928	204	401.105,671 474.922,383	205	401.108,515 474.925,392	4.14
205	401.108,515 474.925,392	206	401.110,928 474.930,875	5.99	206	401.110,928 474.930,875	207	401.113,402 474.940,499	9.937	207	401.113,402 474.940,499	208	401.113,789 474.945,571	5.087
208	401.113,789 474.945,571	209	401.113,812 474.945,872	0.302	209	401.113,812 474.945,872	210	401.113,623 474.946,139	0.327	210	401.113,623 474.946,139	1	401.111,763 474.945,304	2.039



**\*\* Lungimile segmentelor sunt determinate în planul de proiecție Stereo 70 și sunt rotunjite la 1 milimetru.**

**\*\*\* Distanța dintre puncte este formată din segmente cumulate ce sunt mai mici decât valoarea 1 milimetru.**



**DATE DESPRE IMOBILUL NR. 12993**

Oficiul de Cadastru și Publicitate Imobiliară SIBIU  
Biroul de Cadastru și Publicitate Imobiliară Saliste

**A. Partea I. Descrierea imobilului**

TEREN Extravilan

Adresa: Jud. Sibiu

Nr. Crt	Nr cadastral Nr. topografic	Suprafața* (mp)	Observații / Referințe
A1	101168	Din acte: 200 Masurata: 101	Sector cadastral:27 Teren neimpregmuit;

**B. Partea II. Proprietari și acte**

Inscrieri privitoare la dreptul de proprietate și alte drepturi reale	Referințe
<b>12448 / 13/11/2012</b>	
Act Administrativ nr. 1378, din 07/03/2011 emis de CJPSDPAT SIBIU ((anexa 27), documentatia cadastrala receptionata de OCPI Sibiu in dosar nr.11211/2012);	
B2	A1
Intabulare, drept de PROPRIETATE, in conditiile Legii nr.1/2000 si Legii nr.247/2005, dobandit prin Lege, cota actuala 1/1, cota initiala 1/1 1) <b>COMUNA JINA</b> , CIF:4480130	

**C. Partea III. SARCINI .**

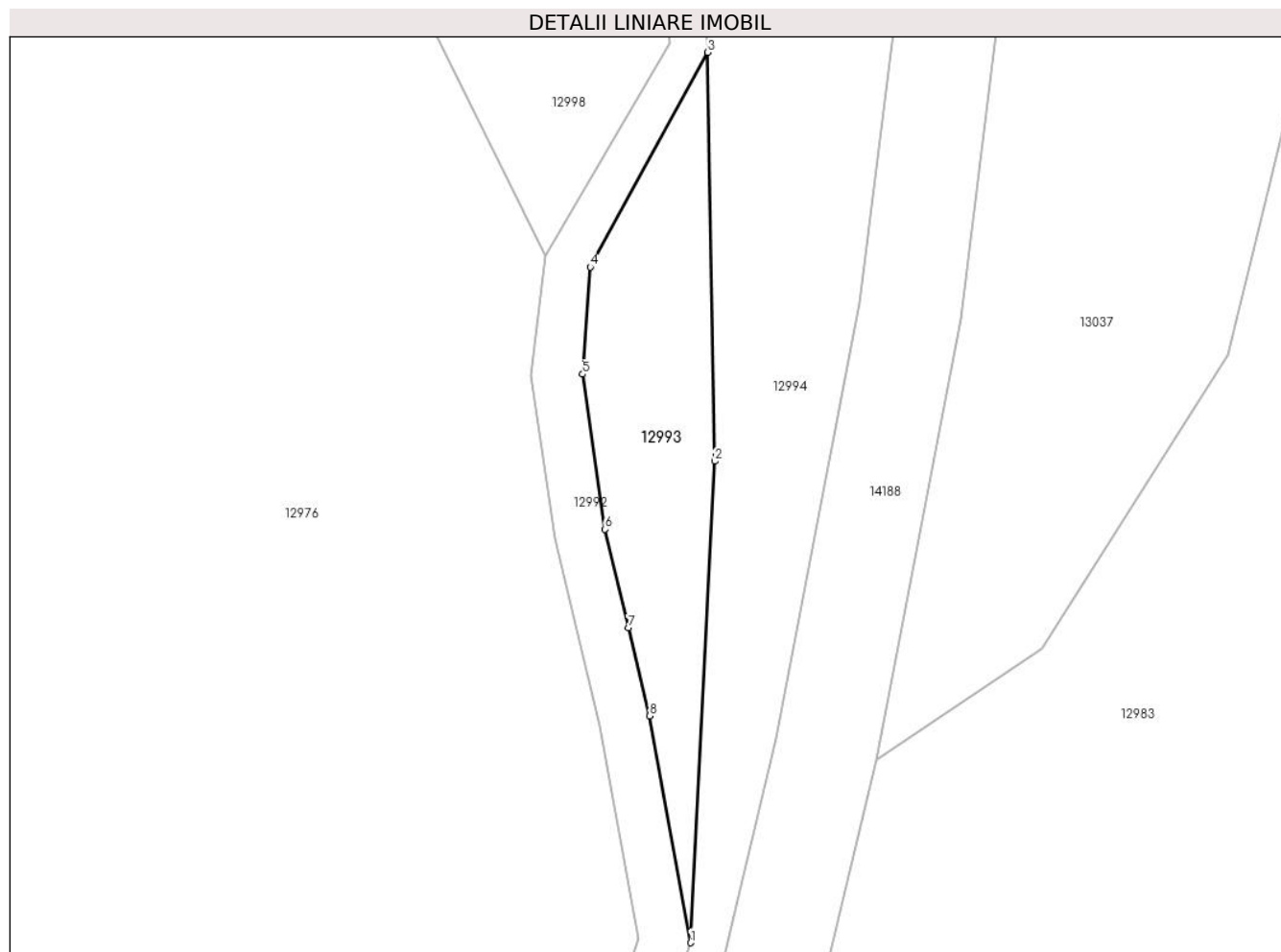
Inscrieri privind dezmembramintele dreptului de proprietate, drepturi reale de garanție și sarcini	Referințe
NU SUNT	

## Anexa Nr. 1 La Partea I

## Teren

Nr cadastral	Suprafața (mp)*	Observații / Referințe
101168	Din acte: 200 Masurata: 101	

\* Suprafața este determinată în planul de proiecție Stereo 70.



## Date referitoare la teren

Crt	Categorie folosință	Intra vilan	Suprafața (mp)	Tarla	Parcelă	Nr. topo	Observații / Referințe
1	padure	NU	101	22	1382	-	UP3 UA107%

## Lungime Segmente

1) Valorile lungimilor segmentelor sunt obținute din proiecție în plan.

Punct început	X / Y	Punct sfârșit	X / Y	Lungime segment (** (m)
1	401.059,223 474.730,78	2	401.060,165 474.749,616	18.86
2	401.060,165 474.749,616	3	401.059,897 474.765,601	15.987
3	401.059,897 474.765,601	4	401.055,295 474.757,207	9.573
4	401.055,295 474.757,207	5	401.054,999 474.753,014	4.203
5	401.054,999 474.753,014	6	401.055,875 474.746,953	6.124

Punct început	X / Y	Punct sfârșit	X / Y	Lungime segment (** (m)
6	401.055,875 474.746,953	7	401.056,799 474.743,094	3.968
7	401.056,799 474.743,094	8	401.057,623 474.739,649	3.542
8	401.057,623 474.739,649	1	401.059,223 474.730,78	9.012

\*\* Lungimile segmentelor sunt determinate în planul de proiecție Stereo 70 și sunt rotunjite la 1 milimetru.

\*\*\* Distanța dintre puncte este formată din segmente cumulate ce sunt mai mici decât valoarea 1 milimetru.



**DATE DESPRE IMOBILUL NR. 12994**

Oficiul de Cadastru și Publicitate Imobiliară SIBIU  
Biroul de Cadastru și Publicitate Imobiliară Saliste

**A. Partea I. Descrierea imobilului**

TEREN Extravilan

Adresa: Jud. Sibiu

Nr. Crt	Nr cadastral Nr. topografic	Suprafața* (mp)	Observații / Referințe
A1		645	Sector cadastral:27 Teren neimprejmuit;

**B. Partea II. Proprietari și acte**

Inscrieri privitoare la dreptul de proprietate și alte drepturi reale	Referințe
/	
Act Normativ nr. 7, din 13/03/1996 emis de PARLAMENTUL ROMÂNIEI;	
B1	Inscrierea provizorie, drept de PROPRIETATE, dobandit prin Lege, cota actuala 1/1, cota initiala 1/1
	1) <b>COMUNA JINA</b> , CIF:0000000000000, PROPRIETAR NEIDENTIFICAT

**C. Partea III. SARCINI .**

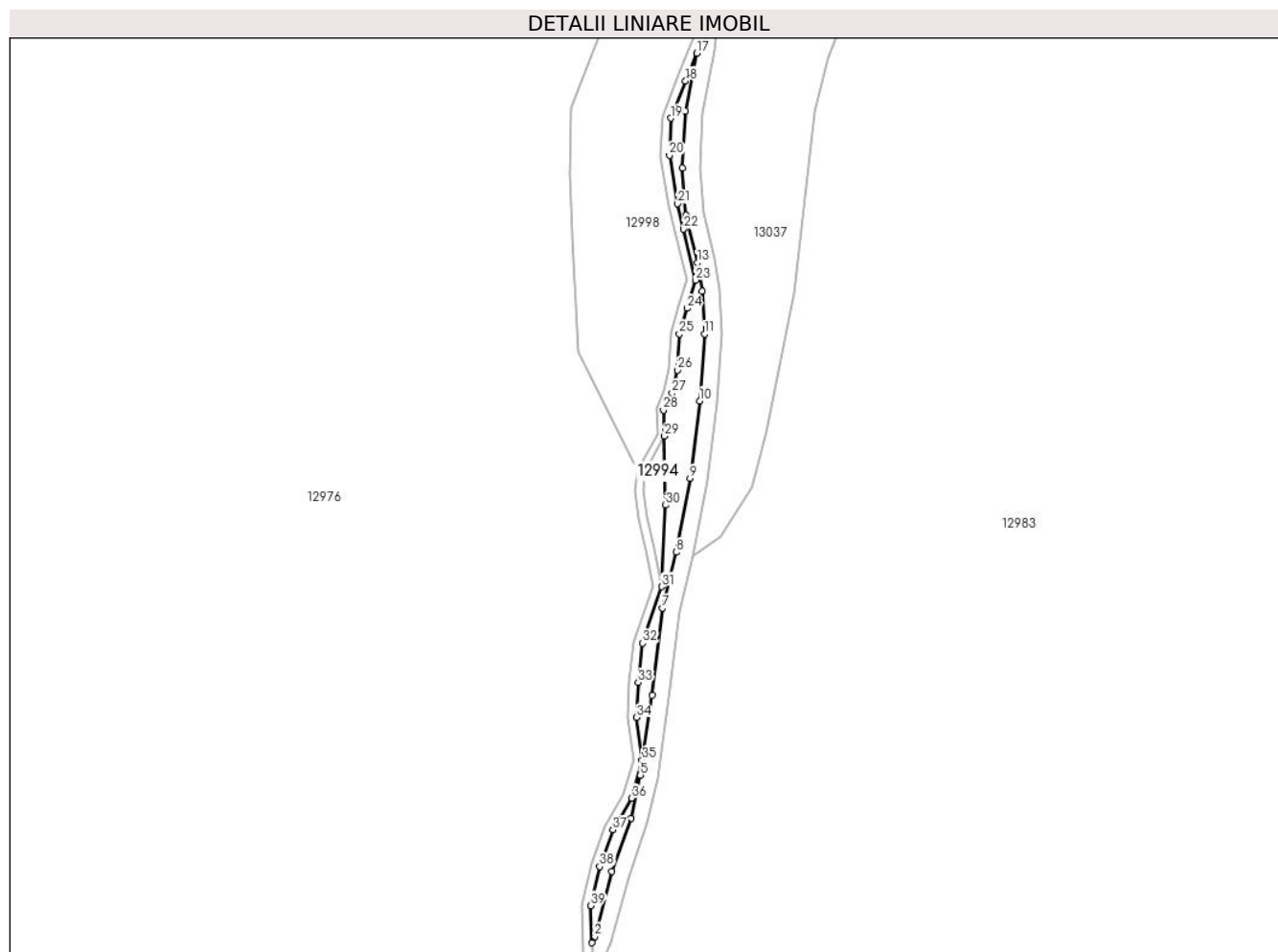
Inscrieri privind dezmembramintele dreptului de proprietate, drepturi reale de garanție și sarcini	Referințe
NU SUNT	

## Anexa Nr. 1 La Partea I

## Teren

Nr cadastral	Suprafața (mp)*	Observații / Referințe
	645	

\* Suprafața este determinată în planul de proiecție Stereo 70.



## Date referitoare la teren

Crt	Categorie folosință	Intravilan	Suprafața (mp)	Tarla	Parcelă	Nr. topo	Observații / Referințe
1	faneata	NU	645	22	1295/3, 1381/1	-	

## Lungime Segmente

1) Valorile lungimilor segmentelor sunt obținute din proiecție în plan.

Punct început	X / Y	Punct sfârșit	X / Y	Lungime segment (** (m)
1	401.043,145 474.648,512	2	401.043,776 474.649,997	1.614
3	401.047,742 474.664,93	4	401.052,134 474.677,343	13.167
5	401.054,333 474.687,234	6	401.057,032 474.705,668	18.631
7	401.059,471 474.725,825	8	401.062,569 474.738,778	13.318
9	401.065,819 474.755,8	10	401.068,046 474.773,698	18.036

Punct început	X / Y	Punct sfârșit	X / Y	Lungime segment (** (m)
2	401.043,776 474.649,997	3	401.047,742 474.664,93	15.451
4	401.052,134 474.677,343	5	401.054,333 474.687,234	10.132
6	401.057,032 474.705,668	7	401.059,471 474.725,825	20.304
8	401.062,569 474.738,778	9	401.065,819 474.755,8	17.329
10	401.068,046 474.773,698	11	401.069,149 474.789,182	15.523



Punct început	X / Y	Punct sfârșit	X / Y	Lungime segment (** (m)
11	401.069,149 474.789,182	12	401.068,579 474.799,098	9.932
13	401.067,498 474.805,634	14	401.064,907 474.816,6	11.268
15	401.064,007 474.827,503	16	401.064,723 474.840,636	13.153
17	401.067,34 474.854,046	18	401.064,772 474.847,668	6.876
19	401.061,366 474.839,035	20	401.061,046 474.830,454	8.587
21	401.062,892 474.819,29	22	401.064,272 474.813,425	6.025
23	401.067,051 474.801,63	24	401.065,147 474.795,114	6.788
25	401.063,33 474.789,208	26	401.062,94 474.780,789	8.428
27	401.061,644 474.775,516	28	401.059,67 474.771,572	4.41
29	401.059,897 474.765,601	30	401.060,165 474.749,616	15.987
31	401.059,223 474.730,78	32	401.054,882 474.717,757	13.727
33	401.053,784 474.708,692	34	401.053,4 474.700,565	8.136
35	401.054,721 474.690,66	36	401.052,28 474.681,919	9.075
37	401.047,936 474.674,617	38	401.044,936 474.666,093	9.037
39	401.042,878 474.657,1	1	401.043,145 474.648,512	8.592

Punct început	X / Y	Punct sfârșit	X / Y	Lungime segment (** (m)
12	401.068,579 474.799,098	13	401.067,498 474.805,634	6.625
14	401.064,907 474.816,6	15	401.064,007 474.827,503	10.94
16	401.064,723 474.840,636	17	401.067,34 474.854,046	13.663
18	401.064,772 474.847,668	19	401.061,366 474.839,035	9.281
20	401.061,046 474.830,454	21	401.062,892 474.819,29	11.316
22	401.064,272 474.813,425	23	401.067,051 474.801,63	12.118
24	401.065,147 474.795,114	25	401.063,33 474.789,208	6.179
26	401.062,94 474.780,789	27	401.061,644 474.775,516	5.43
28	401.059,67 474.771,572	29	401.059,897 474.765,601	5.975
30	401.060,165 474.749,616	31	401.059,223 474.730,78	18.86
32	401.054,882 474.717,757	33	401.053,784 474.708,692	9.131
34	401.053,4 474.700,565	35	401.054,721 474.690,66	9.993
36	401.052,28 474.681,919	37	401.047,936 474.674,617	8.496
38	401.044,936 474.666,093	39	401.042,878 474.657,1	9.225

\*\* Lungimile segmentelor sunt determinate în planul de proiecție Stereo 70 și sunt rotunjite la 1 milimetru.

\*\*\* Distanța dintre puncte este formată din segmente cumulate ce sunt mai mici decât valoarea 1 milimetru.



**DATE DESPRE IMOBILUL NR. 12995**

Oficiul de Cadastru și Publicitate Imobiliară SIBIU  
Biroul de Cadastru și Publicitate Imobiliară Saliste

**A. Partea I. Descrierea imobilului**

TEREN Extravilan

Adresa: Jud. Sibiu

Nr. Crt	Nr cadastral Nr. topografic	Suprafața* (mp)	Observații / Referințe
A1		561	Sector cadastral:28 Teren neimprejmuit;

**B. Partea II. Proprietari și acte**

Inscrieri privitoare la dreptul de proprietate și alte drepturi reale	Referințe
/	
Act Normativ nr. 7, din 13/03/1996 emis de PARLAMENTUL ROMÂNIEI;	
B1	A1
Inscrierea provizorie, drept de PROPRIETATE, dobandit prin Lege, cota actuala 1/1, cota initiala 1/1	
1) <b>COMUNA JINA</b> , CIF:0000000000000, PROPRIETAR NEIDENTIFICAT	

**C. Partea III. SARCINI .**

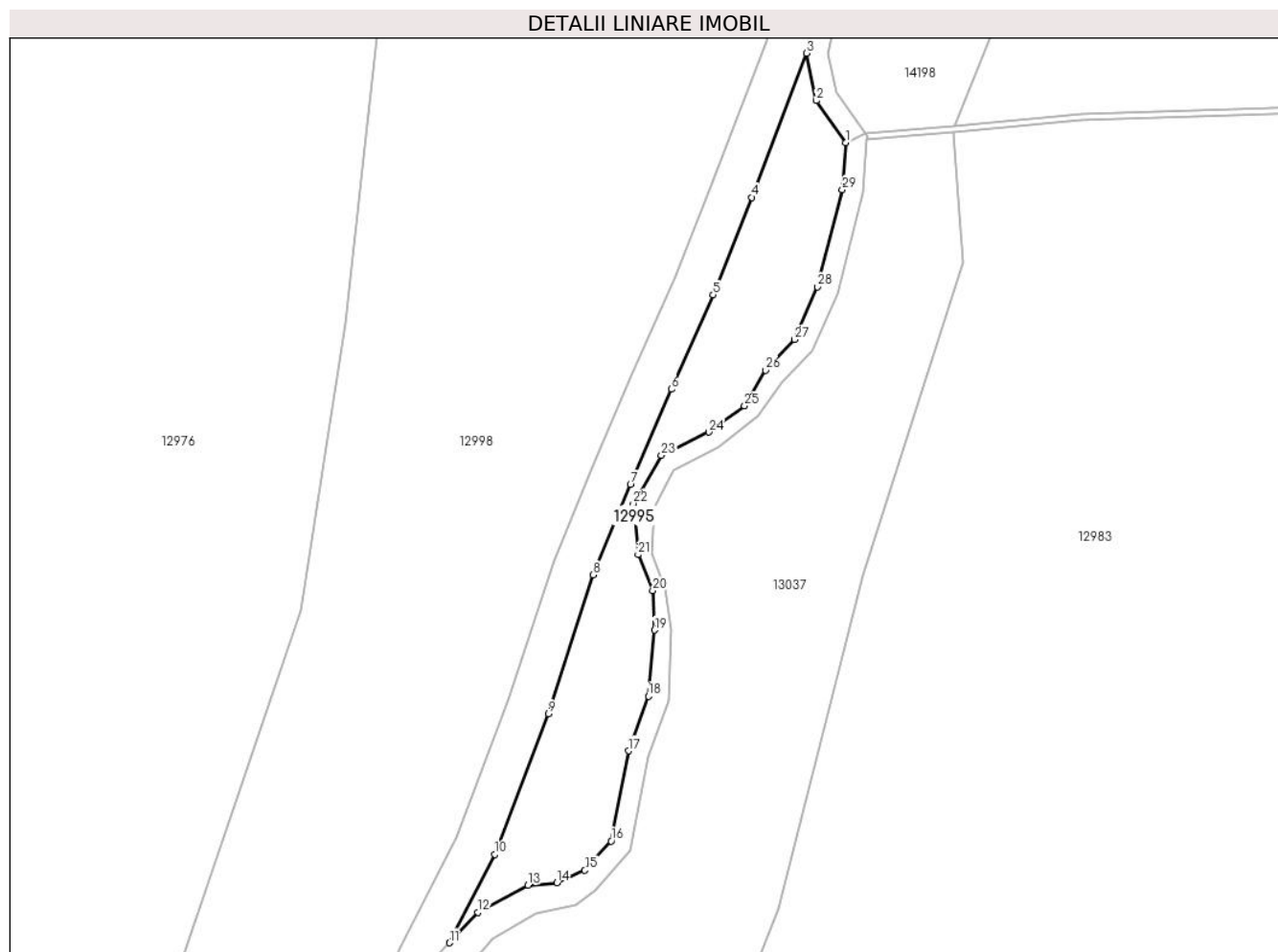
Inscrieri privind dezmembramintele dreptului de proprietate, drepturi reale de garanție și sarcini	Referințe
NU SUNT	

## Anexa Nr. 1 La Partea I

## Teren

Nr cadastral	Suprafața (mp)*	Observații / Referințe
	561	

\* Suprafața este determinată în planul de proiecție Stereo 70.



## Date referitoare la teren

Crt	Categorie folosință	Intravilan	Suprafața (mp)	Tarla	Parcelă	Nr. topo	Observații / Referințe
1	faneata	NU	561	20	1381	-	

## Lungime Segmente

1) Valorile lungimilor segmentelor sunt obținute din proiecție în plan.

Punct început	X / Y	Punct sfârșit	X / Y	Lungime segment (** (m)	Punct început	X / Y	Punct sfârșit	X / Y	Lungime segment (** (m)
1	401.111,763 474.945,304	2	401.108,925 474.949,308	4.908	2	401.108,925 474.949,308	3	401.108,009 474.953,845	4.629
3	401.108,009 474.953,845	4	401.102,765 474.940,077	14.733	4	401.102,765 474.940,077	5	401.099,075 474.930,77	10.012
5	401.099,075 474.930,77	6	401.095,062 474.921,749	9.873	6	401.095,062 474.921,749	7	401.091,163 474.912,64	9.908
7	401.091,163 474.912,64	8	401.087,604 474.904,017	9.329	8	401.087,604 474.904,017	9	401.083,326 474.890,742	13.947
9	401.083,326 474.890,742	10	401.078,228 474.877,322	14.356	10	401.078,228 474.877,322	11	401.073,862 474.868,886	9.499

Punct început	X / Y	Punct sfârșit	X / Y	Lungime segment (** (m))
11	401.073,862 474.868,886	12	401.076,571 474.871,805	3.982
13	401.081,378 474.874,374	14	401.084,134 474.874,612	2.766
15	401.086,812 474.875,812	16	401.089,309 474.878,605	3.746
17	401.090,974 474.887,222	18	401.092,877 474.892,452	5.565
19	401.093,472 474.898,751	20	401.093,299 474.902,523	3.776
21	401.091,904 474.905,954	22	401.091,434 474.910,842	4.911
23	401.094,122 474.915,445	24	401.098,679 474.917,652	5.063
25	401.102,078 474.920,152	26	401.104,055 474.923,585	3.962
27	401.106,824 474.926,515	28	401.109,032 474.931,531	5.48
29	401.111,422 474.940,826	1	401.111,763 474.945,304	4.491

Punct început	X / Y	Punct sfârșit	X / Y	Lungime segment (** (m))
12	401.076,571 474.871,805	13	401.081,378 474.874,374	5.45
14	401.084,134 474.874,612	15	401.086,812 474.875,812	2.935
16	401.089,309 474.878,605	17	401.090,974 474.887,222	8.776
18	401.092,877 474.892,452	19	401.093,472 474.898,751	6.327
20	401.093,299 474.902,523	21	401.091,904 474.905,954	3.704
22	401.091,434 474.910,842	23	401.094,122 474.915,445	5.33
24	401.098,679 474.917,652	25	401.102,078 474.920,152	4.219
26	401.104,055 474.923,585	27	401.106,824 474.926,515	4.031
28	401.109,032 474.931,531	29	401.111,422 474.940,826	9.597

\*\* Lungimile segmentelor sunt determinate în planul de proiecție Stereo 70 și sunt rotunjite la 1 milimetru.

\*\*\* Distanța dintre puncte este formată din segmente cumulate ce sunt mai mici decât valoarea 1 milimetru.



**DATE DESPRE IMOBILUL NR. 12996**

Oficiul de Cadastru și Publicitate Imobiliară SIBIU  
Biroul de Cadastru și Publicitate Imobiliară Saliste

**A. Partea I. Descrierea imobilului**

TEREN Extravilan

Adresa: Jud. Sibiu

Nr. Crt	Nr cadastral Nr. topografic	Suprafața* (mp)	Observații / Referințe
A1	101167	100	Sector cadastral:27 Teren neimprejmuit;

**B. Partea II. Proprietari și acte**

Inscrieri privitoare la dreptul de proprietate și alte drepturi reale		Referințe
<b>12447 / 12/11/2012</b>		
Act Administrativ nr. 1378, din 07/03/2011 emis de CJPSDPAT SIBIU ((anexa 27); documentatia cadastrala receptionata de OCPI Sibiu in dosar nr.11211/2012);		
B2	Intabulare, drept de PROPRIETATE, in conditiile Legii nr.1/2000 si Legii nr.247/2005, dobandit prin Lege, cota actuala 1/1, cota initiala 1/1 1) <b>COMUNA JINA</b> , CIF:999999999999	A1

**C. Partea III. SARCINI .**

Inscrieri privind dezmembramintele dreptului de proprietate, drepturi reale de garanție și sarcini	Referințe
NU SUNT	


## Anexa Nr. 1 La Partea I

## Teren

Nr cadastral	Suprafața (mp)*	Observații / Referințe
101167	100	

\* Suprafața este determinată în planul de proiecție Stereo 70.

## DETALII LINIARE IMOBIL



## Date referitoare la teren

Crt	Categorie folosință	Intravilan	Suprafața (mp)	Tarla	Parcelă	Nr. topo	Observații / Referințe
1	ape curgătoare	NU	100	22	1384	-	apa curgătoare

## Lungime Segmente

1) Valorile lungimilor segmentelor sunt obținute din proiecție în plan.

Punct început	X / Y	Punct sfârșit	X / Y	Lungime segment (** (m)
1	401.113,623 474.946,139	2	401.113,812 474.945,872	0.327
2	401.113,812 474.945,872	3	401.113,789 474.945,571	0.302
3	401.113,789 474.945,571	4	401.122,016 474.946,33	8.262
4	401.122,016 474.946,33	5	401.134,256 474.947,459	12.292
5	401.134,256 474.947,459	6	401.179,978 474.948,871	45.744



Punct început	X / Y	Punct sfârșit	X / Y	Lungime segment (** (m)
6	401.179,978 474.948,871	7	401.214,052 474.948,416	34.077
7	401.214,052 474.948,416	8	401.236,314 474.946,6	22.336
8	401.236,314 474.946,6	9	401.262,665 474.942,967	26.6
9	401.262,665 474.942,967	10	401.285,835 474.943,421	23.174
10	401.285,835 474.943,421	11	401.285,823 474.944,001	0.58
11	401.285,823 474.944,001	12	401.262,699 474.943,548	23.128
12	401.262,699 474.943,548	13	401.236,377 474.947,177	26.571
13	401.236,377 474.947,177	14	401.214,079 474.948,996	22.372
14	401.214,079 474.948,996	15	401.179,973 474.949,451	34.109
15	401.179,973 474.949,451	16	401.134,22 474.948,038	45.775
16	401.134,22 474.948,038	17	401.122,167 474.946,926	12.104
17	401.122,167 474.946,926	1	401.113,623 474.946,139	8.58

\*\* Lungimile segmentelor sunt determinate în planul de proiecție Stereo 70 și sunt rotunjite la 1 milimetru.

\*\*\* Distanța dintre puncte este formată din segmente cumulate ce sunt mai mici decât valoarea 1 milimetru.



**DATE DESPRE IMOBILUL NR. 12997**

Oficiul de Cadastru și Publicitate Imobiliară SIBIU  
Biroul de Cadastru și Publicitate Imobiliară Saliste

**A. Partea I. Descrierea imobilului**

TEREN Extravilan

Adresa: Jud. Sibiu

Nr. Crt	Nr cadastral Nr. topografic	Suprafața* (mp)	Observații / Referințe
A1		573	Sector cadastral:28 Teren neimprejmuit;

**B. Partea II. Proprietari și acte**

Inscrieri privitoare la dreptul de proprietate și alte drepturi reale	Referințe
/	
Act Normativ nr. 7, din 13/03/1996 emis de PARLAMENTUL ROMÂNIEI;	
B1	Inscrierea provizorie, drept de PROPRIETATE, dobandit prin Lege, cota actuala 1/1, cota initiala 1/1
	1) <b>COMUNA JINA</b> , CIF:0000000000000, PROPRIETAR NEIDENTIFICAT

**C. Partea III. SARCINI .**

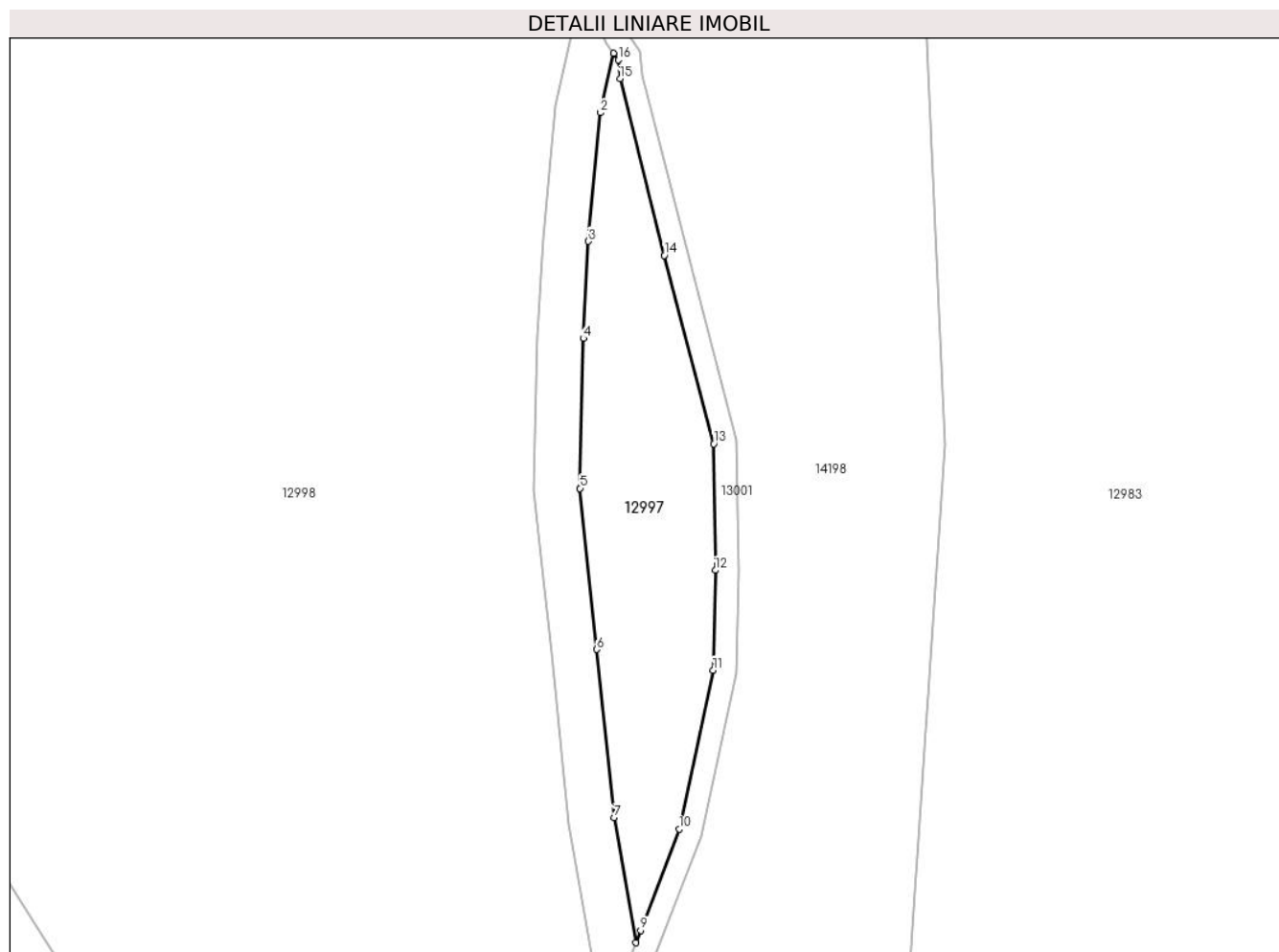
Inscrieri privind dezmembramintele dreptului de proprietate, drepturi reale de garanție și sarcini	Referințe
NU SUNT	

## Anexa Nr. 1 La Partea I

## Teren

Nr cadastral	Suprafața (mp)*	Observații / Referințe
	573	

\* Suprafața este determinată în planul de proiecție Stereo 70.



## Date referitoare la teren

Crt	Categorie folosință	Intravilan	Suprafața (mp)	Tarla	Parcelă	Nr. topo	Observații / Referințe
1	faneata	NU	573	20	1373	-	

## Lungime Segmente

1) Valorile lungimilor segmentelor sunt obținute din proiecție în plan.

Punct început	X / Y	Punct sfârșit	X / Y	Lungime segment (** (m)
1	401.107,249 475.097,046	2	401.106,065 475.091,842	5.337
2	401.106,065 475.091,842	3	401.105,04 475.080,589	11.3
3	401.105,04 475.080,589	4	401.104,587 475.072,093	8.508
4	401.104,587 475.072,093	5	401.104,304 475.058,971	13.125
5	401.104,304 475.058,971	6	401.105,777 475.044,878	14.17

Punct început	X / Y	Punct sfârşit	X / Y	Lungime segment (** (m)
6	401.105,777 475.044,878	7	401.107,306 475.030,153	14.804
7	401.107,306 475.030,153	8	401.109,192 475.019,21	11.104
8	401.109,192 475.019,21	9	401.109,622 475.020,303	1.175
9	401.109,622 475.020,303	10	401.112,99 475.029,15	9.466
10	401.112,99 475.029,15	11	401.115,968 475.043,061	14.226
11	401.115,968 475.043,061	12	401.116,166 475.051,794	8.735
12	401.116,166 475.051,794	13	401.116,013 475.062,875	11.082
13	401.116,013 475.062,875	14	401.111,694 475.079,358	17.039
14	401.111,694 475.079,358	15	401.107,819 475.094,808	15.929
15	401.107,819 475.094,808	16	401.107,653 475.096,469	1.669
16	401.107,653 475.096,469	1	401.107,249 475.097,046	0.704

\*\* Lungimile segmentelor sunt determinate în planul de proiecție Stereo 70 și sunt rotunjite la 1 milimetru.

\*\*\* Distanța dintre puncte este formată din segmente cumulate ce sunt mai mici decât valoarea 1 milimetru.



**DATE DESPRE IMOBILUL NR. 12998**

Oficiul de Cadastru și Publicitate Imobiliară SIBIU  
Biroul de Cadastru și Publicitate Imobiliară Saliste

**A. Partea I. Descrierea imobilului**

TEREN Extravilan

Adresa: Jud. Sibiu

Nr. Crt	Nr cadastral Nr. topografic	Suprafața* (mp)	Observații / Referințe
A1		31.641	Sector cadastral:28 Teren neimprejmit;

**B. Partea II. Proprietari și acte**

Inscrieri privitoare la dreptul de proprietate și alte drepturi reale	Referințe
/	
Act Normativ nr. 7, din 13/03/1996 emis de PARLAMENTUL ROMÂNIEI;	
B1	Inscrierea provizorie, drept de PROPRIETATE, dobandit prin Lege, cota actuala 1/1, cota initiala 1/1
	1) <b>COMUNA JINA</b> , CIF:0000000000000, PROPRIETAR NEIDENTIFICAT

**C. Partea III. SARCINI .**

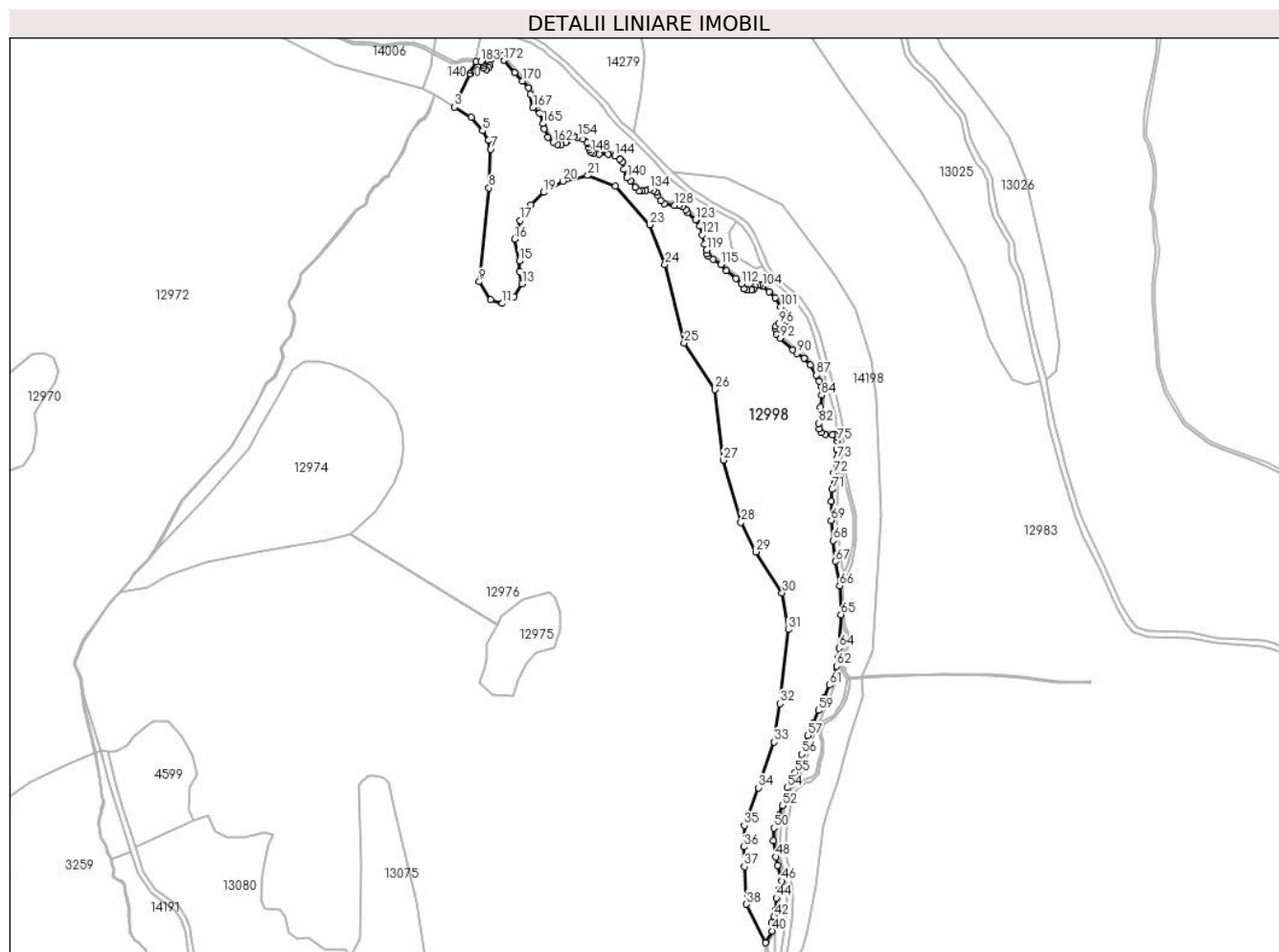
Inscrieri privind dezmembramintele dreptului de proprietate, drepturi reale de garanție și sarcini	Referințe
NU SUNT	

## Anexa Nr. 1 La Partea I

## Teren

Nr cadastral	Suprafața (mp)*	Observații / Referințe
	31.641	

\* Suprafața este determinată în planul de proiecție Stereo 70.



## Date referitoare la teren

Crt	Categorie folosință	Intravilan	Suprafața (mp)	Tarla	Parcelă	Nr. topo	Observații / Referințe
1	fânețe (F) - fânețe împădurite	NU	31.641	20	1297/2	-	

## Lungime Segmente

1) Valorile lungimilor segmentelor sunt obținute din proiecție în plan.

Punct început	X / Y	Punct sfârșit	X / Y	Lungime segment	Punct început	X / Y	Punct sfârșit	X / Y	Lungime segment	Punct început	X / Y	Punct sfârșit	X / Y	Lungime segment
1	400.846,885 475.385,894	2	400.842,812 475.377,257	9.549	2	400.842,812 475.377,257	3	400.831,579 475.353,441	26.332	3	400.831,579 475.353,441	4	400.843,53 475.345,919	14.121
4	400.843,53 475.345,919	5	400.851,606 475.336,557	12.364	5	400.851,606 475.336,557	6	400.855,698 475.329,67	8.011	6	400.855,698 475.329,67	7	400.857,528 475.323,429	6.504
7	400.857,528 475.323,429	8	400.856,213 475.295,741	27.719	8	400.856,213 475.295,741	9	400.849,291 475.228,88	67.218	9	400.849,291 475.228,88	10	400.857,514 475.216,235	15.084
10	400.857,514 475.216,235	11	400.865,737 475.213,389	8.702	11	400.865,737 475.213,389	12	400.874,317 475.218,073	9.775	12	400.874,317 475.218,073	13	400.879,898 475.227,445	10.908
13	400.879,898 475.227,445	14	400.877,889 475.236,148	8.932	14	400.877,889 475.236,148	15	400.878,072 475.243,739	7.593	15	400.878,072 475.243,739	16	400.874,593 475.259,23	15.877



Punct început	X / Y	Punct sfârșit	X / Y	Lungime segment	Punct început	X / Y	Punct sfârșit	X / Y	Lungime segment	Punct început	X / Y	Punct sfârșit	X / Y	Lungime segment
16	400.874,593 475.259,23	17	400.878,409 475.272,591	13.895	17	400.878,409 475.272,591	18	400.885,998 475.283,755	13.499	18	400.885,998 475.283,755	19	400.895,319 475.292,638	12.876
19	400.895,319 475.292,638	20	400.908,882 475.300,64	15.748	20	400.908,882 475.300,64	21	400.926,766 475.304,619	18.321	21	400.926,766 475.304,619	22	400.946,32 475.296,999	20.986
22	400.946,32 475.296,999	23	400.971,052 475.269,524	36.967	23	400.971,052 475.269,524	24	400.981,917 475.241,24	30.299	24	400.981,917 475.241,24	25	400.995,454 475.185,168	57.683
25	400.995,454 475.185,168	26	401.017,566 475.151,984	39.876	26	401.017,566 475.151,984	27	401.023,332 475.101,648	50.665	27	401.023,332 475.101,648	28	401.035,983 475.057,388	46.033
28	401.035,983 475.057,388	29	401.046,681 475.036,421	23.539	29	401.046,681 475.036,421	30	401.065,381 475.007,087	34.788	30	401.065,381 475.007,087	31	401.069,74 474.980,95	26.498
31	401.069,74 474.980,95	32	401.063,878 474.928,126	53.148	32	401.063,878 474.928,126	33	401.059,713 474.900,583	27.856	33	401.059,713 474.900,583	34	401.048,576 474.868,124	34.316
34	401.048,576 474.868,124	35	401.038,305 474.841,294	28.729	35	401.038,305 474.841,294	36	401.038,094 474.825,963	15.332	36	401.038,094 474.825,963	37	401.038,517 474.811,909	14.06
37	401.038,517 474.811,909	38	401.039,89 474.785,091	26.853	38	401.039,89 474.785,091	39	401.053,564 474.757,652	30.657	39	401.053,564 474.757,652	40	401.058,418 474.765,986	9.645
40	401.058,418 474.765,986	41	401.057,979 474.772,043	6.073	41	401.057,979 474.772,043	42	401.059,755 474.776,211	4.531	42	401.059,755 474.776,211	43	401.060,951 474.781,077	5.011
43	401.060,951 474.781,077	44	401.061,343 474.789,554	8.486	44	401.061,343 474.789,554	45	401.063,231 474.795,689	6.419	45	401.063,231 474.795,689	46	401.064,983 474.801,685	6.247
46	401.064,983 474.801,685	47	401.062,326 474.812,967	11.591	47	401.062,326 474.812,967	48	401.060,93 474.818,897	6.092	48	401.060,93 474.818,897	49	401.059,04 474.830,326	11.584
49	401.059,04 474.830,326	50	401.059,38 474.839,451	9.131	50	401.059,38 474.839,451	51	401.062,914 474.848,408	9.629	51	401.062,914 474.848,408	52	401.065,741 474.855,427	7.567
52	401.065,741 474.855,427	53	401.068,209 474.861,03	6.122	53	401.068,209 474.861,03	54	401.068,979 474.868,153	7.164	54	401.068,979 474.868,153	55	401.074,57 474.878,957	12.165
55	401.074,57 474.878,957	56	401.079,55 474.892,067	14.024	56	401.079,55 474.892,067	57	401.083,846 474.905,395	14.003	57	401.083,846 474.905,395	58	401.087,476 474.914,19	9.515
58	401.087,476 474.914,19	59	401.091,396 474.923,349	9.963	59	401.091,396 474.923,349	60	401.095,387 474.932,32	9.819	60	401.095,387 474.932,32	61	401.099,0 474.941,432	9.802
61	401.099,0 474.941,432	62	401.104,165 474.954,992	14.51	62	401.104,165 474.954,992	63	401.105,465 474.960,918	6.067	63	401.105,465 474.960,918	64	401.106,232 474.967,73	6.855
64	401.106,232 474.967,73	65	401.107,317 474.991,5	23.795	65	401.107,317 474.991,5	66	401.106,368 475.012,043	20.565	66	401.106,368 475.012,043	67	401.103,341 475.029,606	17.822
67	401.103,341 475.029,606	68	401.101,798 475.044,463	14.937	68	401.101,798 475.044,463	69	401.100,3 475.058,806	14.421	69	401.100,3 475.058,806	70	401.100,589 475.072,242	13.439
70	401.100,589 475.072,242	71	401.101,05 475.080,877	8.647	71	401.101,05 475.080,877	72	401.102,105 475.092,47	11.641	72	401.102,105 475.092,47	73	401.104,463 475.102,828	10.623
73	401.104,463 475.102,828	74	401.104,543 475.109,446	6.618	74	401.104,543 475.109,446	75	401.104,944 475.115,462	6.029	75	401.104,944 475.115,462	76	401.104,262 475.118,43	3.045
76	401.104,262 475.118,43	77	401.102,916 475.120,127	2.166	77	401.102,916 475.120,127	78	401.101,156 475.119,675	1.817	78	401.101,156 475.119,675	79	401.096,127 475.120,177	5.054
79	401.096,127 475.120,177	80	401.093,261 475.121,534	3.171	80	401.093,261 475.121,534	81	401.091,878 475.123,946	2.78	81	401.091,878 475.123,946	82	401.091,607 475.127,951	4.014
82	401.091,607 475.127,951	83	401.092,903 475.139,568	11.689	83	401.092,903 475.139,568	84	401.093,538 475.147,965	8.421	84	401.093,538 475.147,965	85	401.092,955 475.154,091	6.154
85	401.092,955 475.154,091	86	401.091,813 475.158,048	4.118	86	401.091,813 475.158,048	87	401.089,825 475.162,267	4.664	87	401.089,825 475.162,267	88	401.085,52 475.169,451	8.375
88	401.085,52 475.169,451	89	401.081,05 475.174,535	6.77	89	401.081,05 475.174,535	90	401.076,095 475.177,945	6.015	90	401.076,095 475.177,945	91	401.073,041 475.180,604	4.049
91	401.073,041 475.180,604	92	401.063,903 475.188,681	12.196	92	401.063,903 475.188,681	93	401.061,101 475.191,644	4.078	93	401.061,101 475.191,644	94	401.060,613 475.195,297	3.685
94	401.060,613 475.195,297	95	401.060,704 475.197,144	1.849	95	401.060,704 475.197,144	96	401.063,121 475.199,178	3.159	96	401.063,121 475.199,178	97	401.068,643 475.200,932	5.794
97	401.068,643 475.200,932	98	401.069,94 475.202,534	2.061	98	401.069,94 475.202,534	99	401.069,796 475.204,96	2.43	99	401.069,796 475.204,96	100	401.067,225 475.206,143	2.83
100	401.067,225 475.206,143	101	401.064,369 475.210,792	5.456	101	401.064,369 475.210,792	102	401.060,37 475.217,562	7.863	102	401.060,37 475.217,562	103	401.056,085 475.221,517	5.831
103	401.056,085 475.221,517	104	401.051,571 475.225,668	6.132	104	401.051,571 475.225,668	105	401.049,778 475.226,308	1.904	105	401.049,778 475.226,308	106	401.047,971 475.226,463	1.814
106	401.047,971 475.226,463	107	401.046,319 475.225,509	1.908	107	401.046,319 475.225,509	108	401.045,08 475.223,626	2.254	108	401.045,08 475.223,626	109	401.043,506 475.222,93	1.721
109	401.043,506 475.222,93	110	401.040,331 475.223,058	3.178	110	401.040,331 475.223,058	111	401.038,163 475.224,064	2.39	111	401.038,163 475.224,064	112	401.036,246 475.227,407	3.854
112	401.036,246 475.227,407	113	401.032,612 475.231,328	5.346	113	401.032,612 475.231,328	114	401.025,592 475.236,569	8.761	114	401.025,592 475.236,569	115	401.021,697 475.241,251	6.09

Punct început	X / Y	Punct sfârșit	X / Y	Lungime segment	Punct început	X / Y	Punct sfârșit	X / Y	Lungime segment	Punct început	X / Y	Punct sfârșit	X / Y	Lungime segment
115	401.021,697 475.241,251	116	401.016,108 475.245,057	6.762	116	401.016,108 475.245,057	117	401.012,88 475.247,042	3.789	117	401.012,88 475.247,042	118	401.011,721 475.248,78	2.089
118	401.011,721 475.248,78	119	401.011,573 475.251,627	2.851	119	401.011,573 475.251,627	120	401.010,095 475.255,929	4.549	120	401.010,095 475.255,929	121	401.008,279 475.262,304	6.629
121	401.008,279 475.262,304	122	401.006,455 475.268,665	6.617	122	401.006,455 475.268,665	123	401.003,501 475.273,112	5.339	123	401.003,501 475.273,112	124	400.997,887 475.278,058	7.482
124	400.997,887 475.278,058	125	400.996,569 475.280,056	2.394	125	400.996,569 475.280,056	126	400.994,354 475.282,296	3.15	126	400.994,354 475.282,296	127	400.991,696 475.283,155	2.793
127	400.991,696 475.283,155	128	400.988,465 475.283,364	3.238	128	400.988,465 475.283,364	129	400.981,435 475.284,704	7.157	129	400.981,435 475.284,704	130	400.978,635 475.286,751	3.468
130	400.978,635 475.286,751	131	400.976,629 475.290,467	4.223	131	400.976,629 475.290,467	132	400.975,895 475.292,568	2.226	132	400.975,895 475.292,568	133	400.973,722 475.294,085	2.65
133	400.973,722 475.294,085	134	400.970,947 475.294,844	2.877	134	400.970,947 475.294,844	135	400.968,041 475.293,98	3.032	135	400.968,041 475.293,98	136	400.965,161 475.293,431	2.932
136	400.965,161 475.293,431	137	400.963,145 475.293,771	2.044	137	400.963,145 475.293,771	138	400.960,681 475.296,303	3.533	138	400.960,681 475.296,303	139	400.957,086 475.300,735	5.707
139	400.957,086 475.300,735	140	400.954,629 475.302,973	3.323	140	400.954,629 475.302,973	141	400.952,515 475.308,932	6.323	141	400.952,515 475.308,932	142	400.951,415 475.314,046	5.231
142	400.951,415 475.314,046	143	400.949,554 475.316,497	3.077	143	400.949,554 475.316,497	144	400.945,851 475.318,681	4.299	144	400.945,851 475.318,681	145	400.941,162 475.319,766	4.813
145	400.941,162 475.319,766	146	400.934,723 475.319,925	6.441	146	400.934,723 475.319,925	147	400.930,829 475.320,455	3.93	147	400.930,829 475.320,455	148	400.928,815 475.321,302	2.185
148	400.928,815 475.321,302	149	400.927,729 475.322,811	1.859	149	400.927,729 475.322,811	150	400.927,517 475.324,453	1.656	150	400.927,517 475.324,453	151	400.927,199 475.327,021	2.588
151	400.927,199 475.327,021	152	400.926,354 475.328,228	1.473	152	400.926,354 475.328,228	153	400.922,985 475.330,484	4.055	153	400.922,985 475.330,484	154	400.919,483 475.331,928	3.788
154	400.919,483 475.331,928	155	400.916,943 475.332,375	2.579	155	400.916,943 475.332,375	156	400.914,769 475.332,143	2.186	156	400.914,769 475.332,143	157	400.913,512 475.331,33	1.497
157	400.913,512 475.331,33	158	400.912,301 475.329,207	2.444	158	400.912,301 475.329,207	159	400.911,072 475.328,162	1.613	159	400.911,072 475.328,162	160	400.907,857 475.326,666	3.546
160	400.907,857 475.326,666	161	400.905,089 475.326,921	2.78	161	400.905,089 475.326,921	162	400.902,15 475.328,283	3.239	162	400.902,15 475.328,283	163	400.898,401 475.331,816	5.151
163	400.898,401 475.331,816	164	400.895,462 475.337,818	6.683	164	400.895,462 475.337,818	165	400.894,696 475.341,649	3.907	165	400.894,696 475.341,649	166	400.892,431 475.349,164	7.849
166	400.892,431 475.349,164	167	400.887,66 475.353,037	6.145	167	400.887,66 475.353,037	168	400.885,793 475.362,488	9.634	168	400.885,793 475.362,488	169	400.884,38 475.367,236	4.954
169	400.884,38 475.367,236	170	400.880,315 475.371,898	6.185	170	400.880,315 475.371,898	171	400.874,653 475.378,039	8.353	171	400.874,653 475.378,039	172	400.866,693 475.386,807	11.84 2
172	400.866,693 475.386,807	173	400.865,537 475.390,613	3.978	173	400.865,537 475.390,613	174	400.862,841 475.391,811	2.95	174	400.862,841 475.391,811	175	400.859,965 475.391,085	2.966
175	400.859,965 475.391,085	176	400.858,116 475.387,819	3.753	176	400.858,116 475.387,819	177	400.857,04 475.383,006	4.932	177	400.857,04 475.383,006	178	400.856,135 475.381,191	2.028
178	400.856,135 475.381,191	179	400.854,329 475.380,202	2.059	179	400.854,329 475.380,202	180	400.852,076 475.381,372	2.539	180	400.852,076 475.381,372	181	400.852,382 475.383,351	2.003
181	400.852,382 475.383,351	182	400.851,87 475.385,143	1.864	182	400.851,87 475.385,143	183	400.850,334 475.385,898	1.712	183	400.850,334 475.385,898	1	400.846,885 475.385,894	3.449

\*\* Lungimile segmentelor sunt determinate în planul de proiecție Stereo 70 și sunt rotunjite la 1 milimetru.

\*\*\* Distanța dintre puncte este formată din segmente cumulate ce sunt mai mici decât valoarea 1 milimetru.

**DATE DESPRE IMOBILUL NR. 12999**

Oficiul de Cadastru și Publicitate Imobiliară SIBIU  
Biroul de Cadastru și Publicitate Imobiliară Saliste

**A. Partea I. Descrierea imobilului**

TEREN Intravilan

Adresa: Loc. Jina, Jud. Sibiu

Nr. Crt	Nr cadastral Nr. topografic	Suprafața* (mp)	Observații / Referințe
A1		352	Sector cadastral:13 Teren neimprejmuit;

**B. Partea II. Proprietari și acte**

Inscrieri privitoare la dreptul de proprietate și alte drepturi reale	Referințe
/	
Act Normativ nr. 1705, din 29/11/2006 emis de GUVERNUL ROMÂNIEI (ANEXA 12 - poziția 101292);	
B1	Intabulare, drept de PROPRIETATE, dobandit prin Lege, cota actuala 1/1, cota initiala 1/1 1) <b>STATUL ROMÂN - DOMENIUL PUBLIC</b> , CIF:9999999999999
Act Normativ nr. 107, din 25/09/1996 emis de PARLAMENTUL ROMÂNIEI (Adeverinta nr.1334/06.02.2024 emisa de catre A.B.A OLT, S.G.A SIBIU);	
B2	Intabulare, drept de ADMINISTRARE, dobandit prin Lege, cota actuala 1/1, cota initiala 1/1 1) <b>ADMINISTRAȚIA NAȚIONALĂ „APELE ROMÂNE”</b> , CIF:24326056

**C. Partea III. SARCINI .**

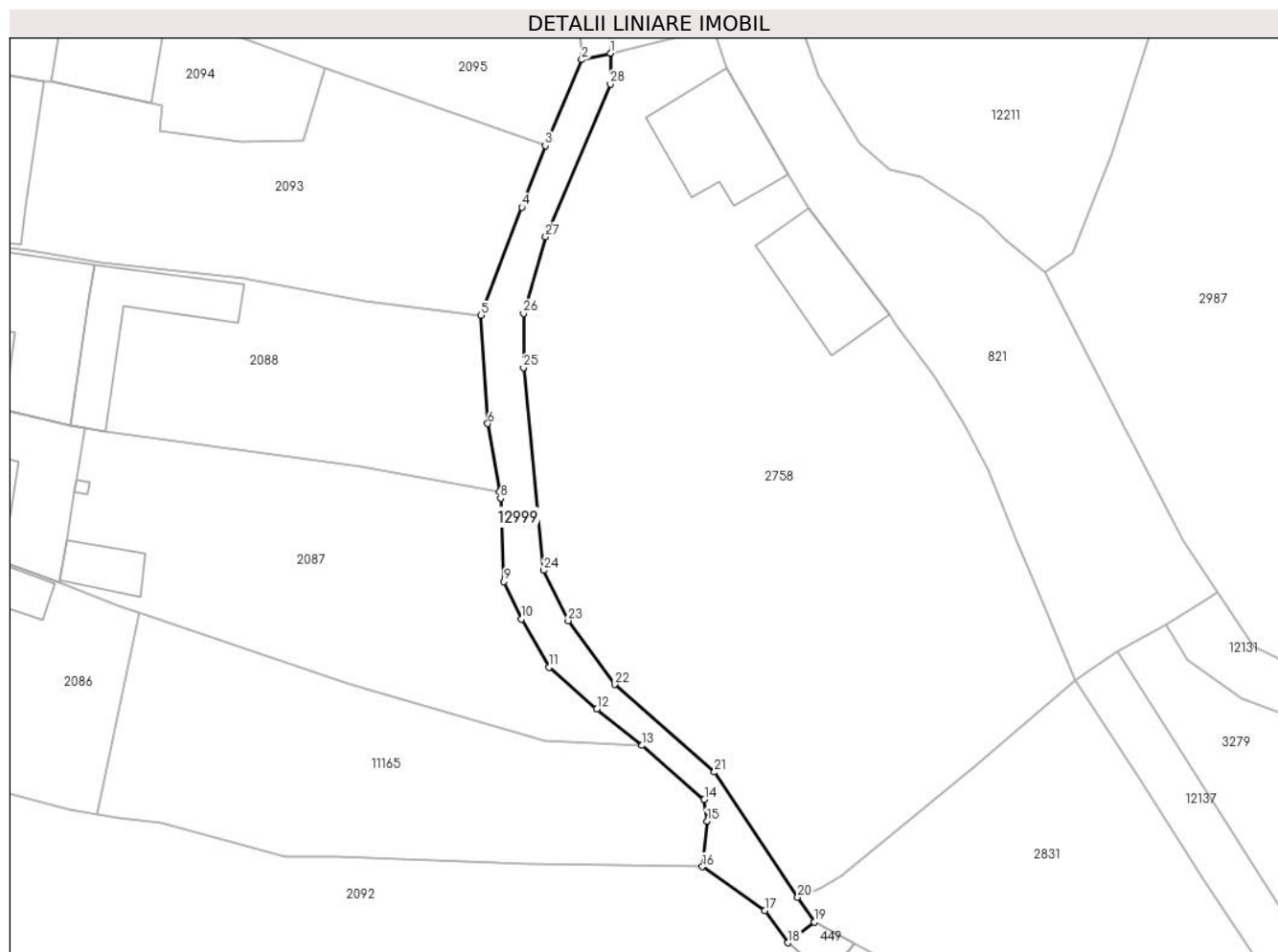
Inscrieri privind dezmembramintele dreptului de proprietate, drepturi reale de garanție și sarcini	Referințe
NU SUNT	

## Anexa Nr. 1 La Partea I

## Teren

Nr cadastral	Suprafața (mp)*	Observații / Referințe
	352	

\* Suprafața este determinată în planul de proiecție Stereo 70.



## Date referitoare la teren

Crt	Categorie folosință	Intravilan	Suprafața (mp)	Tarla	Parcelă	Nr. topo	Observații / Referințe
1	ape curgătoare	DA	352	-	1880/3	-	

## Lungime Segmente

1) Valorile lungimilor segmentelor sunt obținute din proiecție în plan.

Punct început	X / Y	Punct sfârșit	X / Y	Lungime segment (** (m)
1	397.691,615 476.576,481	2	397.688,825 476.575,853	2.86
3	397.685,24 476.567,435	4	397.682,933 476.561,433	6.43
5	397.678,972 476.550,842	6	397.679,624 476.540,267	10.595
7	397.680,757 476.533,613	8	397.680,868 476.532,964	0.658
9	397.681,196 476.524,821	10	397.682,909 476.521,15	4.051

Punct început	X / Y	Punct sfârșit	X / Y	Lungime segment (** (m)
2	397.688,825 476.575,853	3	397.685,24 476.567,435	9.15
4	397.682,933 476.561,433	5	397.678,972 476.550,842	11.307
6	397.679,624 476.540,267	7	397.680,757 476.533,613	6.75
8	397.680,868 476.532,964	9	397.681,196 476.524,821	8.15
10	397.682,909 476.521,15	11	397.685,596 476.516,434	5.428

Punct început	X / Y	Punct sfârșit	X / Y	Lungime segment (** (m)
11	397.685,596 476.516,434	12	397.690,301 476.512,35	6.23
13	397.694,723 476.508,795	14	397.700,804 476.503,502	8.062
15	397.701,081 476.501,4	16	397.700,618 476.496,939	4.485
17	397.706,717 476.492,648	18	397.709,0 476.489,5	3.889
19	397.711,556 476.491,515	20	397.709,943 476.493,942	2.914
21	397.701,805 476.506,189	22	397.692,053 476.514,763	12.985
23	397.687,483 476.520,996	24	397.685,102 476.525,924	5.473
25	397.683,108 476.545,738	26	397.683,108 476.551,032	5.294
27	397.685,287 476.558,547	28	397.691,615 476.573,463	16.203

Punct început	X / Y	Punct sfârșit	X / Y	Lungime segment (** (m)
12	397.690,301 476.512,35	13	397.694,723 476.508,795	5.674
14	397.700,804 476.503,502	15	397.701,081 476.501,4	2.12
16	397.700,618 476.496,939	17	397.706,717 476.492,648	7.457
18	397.709,0 476.489,5	19	397.711,556 476.491,515	3.255
20	397.709,943 476.493,942	21	397.701,805 476.506,189	14.704
22	397.692,053 476.514,763	23	397.687,483 476.520,996	7.729
24	397.685,102 476.525,924	25	397.683,108 476.545,738	19.914
26	397.683,108 476.551,032	27	397.685,287 476.558,547	7.825
28	397.691,615 476.573,463	1	397.691,615 476.576,481	3.018

\*\* Lungimile segmentelor sunt determinate în planul de proiecție Stereo 70 și sunt rotunjite la 1 milimetru.

\*\*\* Distanța dintre puncte este formată din segmente cumulate ce sunt mai mici decât valoarea 1 milimetru.



**DATE DESPRE IMOBILUL NR. 13000**

Oficiul de Cadastru și Publicitate Imobiliară SIBIU  
Biroul de Cadastru și Publicitate Imobiliară Saliste

**A. Partea I. Descrierea imobilului**

TEREN Extravilan

Adresa: Jud. Sibiu

Nr. Crt	Nr cadastral Nr. topografic	Suprafața* (mp)	Observații / Referințe
A1		6.531	Sector cadastral:26 Teren neimprejmuit;

**B. Partea II. Proprietari și acte**

Inscrieri privitoare la dreptul de proprietate și alte drepturi reale	Referințe
/	
Act Normativ nr. 7, din 13/03/1996 emis de PARLAMENTUL ROMÂNIEI;	
B1	Inscrierea provizorie, drept de PROPRIETATE, dobandit prin Lege, cota actuala 1/1, cota initiala 1/1
	1) <b>COMUNA JINA</b> , CIF:0000000000000, PROPRIETAR NEIDENTIFICAT

**C. Partea III. SARCINI .**

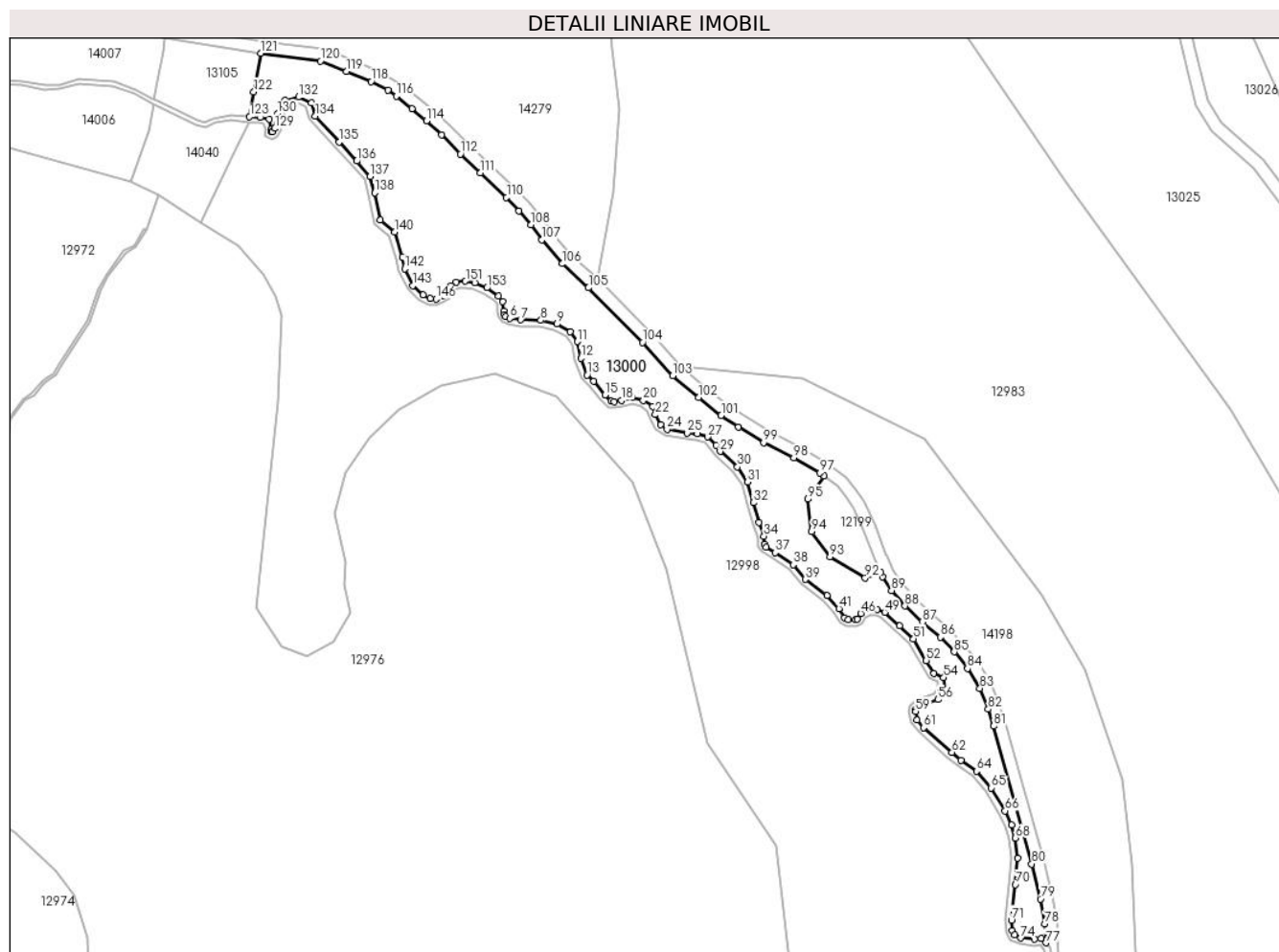
Inscrieri privind dezmembramintele dreptului de proprietate, drepturi reale de garanție și sarcini	Referințe
NU SUNT	

## Anexa Nr. 1 La Partea I

## Teren

Nr cadastral	Suprafața (mp)*	Observații / Referințe
	6.531	

\* Suprafața este determinată în planul de proiecție Stereo 70.



## Date referitoare la teren

Crt	Categorie folosință	Intravilan	Suprafața (mp)	Tarla	Parcelă	Nr. topo	Observații / Referințe
1	faneata	NU	3.030	21	1301/1	-	
2	fânețe (F) - fânețe împădurite	NU	3.501	21	1368/1	-	

## Lungime Segmente

1) Valorile lungimilor segmentelor sunt obținute din proiecție în plan.

Punct început	X / Y	Punct sfârșit	X / Y	Lungime segment	Punct început	X / Y	Punct sfârșit	X / Y	Lungime segment	Punct început	X / Y	Punct sfârșit	X / Y	Lungime segment
1	400.927,779 475.329,682	2	400.929,123 475.327,76	2.345	2	400.929,123 475.327,76	3	400.929,501 475.324,704	3.079	3	400.929,501 475.324,704	4	400.929,647 475.323,569	1.144
4	400.929,647 475.323,569	5	400.930,109 475.322,927	0.791	5	400.930,109 475.322,927	6	400.931,36 475.322,401	1.357	6	400.931,36 475.322,401	7	400.934,883 475.321,922	3.555
7	400.934,883 475.321,922	8	400.941,414 475.321,761	6.533	8	400.941,414 475.321,761	9	400.946,602 475.320,56	5.325	9	400.946,602 475.320,56	10	400.950,909 475.318,02	5.0
10	400.950,909 475.318,02	11	400.953,277 475.314,901	3.916	11	400.953,277 475.314,901	12	400.954,443 475.309,479	5.546	12	400.954,443 475.309,479	13	400.956,346 475.304,114	5.693



Punct început	X / Y	Punct sfârșit	X / Y	Lungime segment	Punct început	X / Y	Punct sfârșit	X / Y	Lungime segment	Punct început	X / Y	Punct sfârșit	X / Y	Lungime segment
13	400.956,346 475.304,114	14	400.958,544 475.302,112	2.973	14	400.958,544 475.302,112	15	400.962,177 475.297,633	5.767	15	400.962,177 475.297,633	16	400.964,122 475.295,635	2.788
16	400.964,122 475.295,635	17	400.965,139 475.295,463	1.031	17	400.965,139 475.295,463	18	400.967,568 475.295,926	2.473	18	400.967,568 475.295,926	19	400.970,924 475.296,924	3.501
19	400.970,924 475.296,924	20	400.974,584 475.295,923	3.794	20	400.974,584 475.295,923	21	400.977,571 475.293,837	3.643	21	400.977,571 475.293,837	22	400.978,464 475.291,277	2.711
22	400.978,464 475.291,277	23	400.980,18 475.288,098	3.613	23	400.980,18 475.288,098	24	400.982,251 475.286,584	2.565	24	400.982,251 475.286,584	25	400.988,718 475.285,351	6.583
25	400.988,718 475.285,351	26	400.992,074 475.285,135	3.363	26	400.992,074 475.285,135	27	400.995,433 475.284,049	3.53	27	400.995,433 475.284,049	28	400.998,13 475.281,322	3.835
28	400.998,13 475.281,322	29	400.999,409 475.279,383	2.323	29	400.999,409 475.279,383	30	401.005,022 475.274,438	7.481	30	401.005,022 475.274,438	31	401.008,292 475.269,513	5.912
31	401.008,292 475.269,513	32	401.010,202 475.262,854	6.928	32	401.010,202 475.262,854	33	401.012,004 475.256,528	6.578	33	401.012,004 475.256,528	34	401.013,556 475.252,011	4.776
34	401.013,556 475.252,011	35	401.013,689 475.249,433	2.581	35	401.013,689 475.249,433	36	401.014,3 475.248,517	1.101	36	401.014,3 475.248,517	37	401.017,196 475.246,736	3.4
37	401.017,196 475.246,736	38	401.023,055 475.242,746	7.089	38	401.023,055 475.242,746	39	401.026,978 475.238,03	6.134	39	401.026,978 475.238,03	40	401.033,955 475.232,821	8.707
40	401.033,955 475.232,821	41	401.037,868 475.228,6	5.756	41	401.037,868 475.228,6	42	401.039,582 475.225,611	3.446	42	401.039,582 475.225,611	43	401.040,811 475.225,041	1.355
43	401.040,811 475.225,041	44	401.043,122 475.224,947	2.313	44	401.043,122 475.224,947	45	401.043,733 475.225,217	0.668	45	401.043,733 475.225,217	46	401.044,909 475.227,004	2.139
46	401.044,909 475.227,004	47	401.047,515 475.228,51	3.01	47	401.047,515 475.228,51	48	401.050,207 475.228,279	2.702	48	401.050,207 475.228,279	49	401.052,626 475.227,414	2.569
49	401.052,626 475.227,414	50	401.057,44 475.222,988	6.539	50	401.057,44 475.222,988	51	401.061,942 475.218,832	6.127	51	401.061,942 475.218,832	52	401.066,082 475.211,824	8.14
52	401.066,082 475.211,824	53	401.068,612 475.207,707	4.832	53	401.068,612 475.207,707	54	401.071,721 475.206,276	3.423	54	401.071,721 475.206,276	55	401.071,983 475.201,878	4.406
55	401.071,983 475.201,878	56	401.069,82 475.199,208	3.436	56	401.069,82 475.199,208	57	401.064,105 475.197,392	5.997	57	401.064,105 475.197,392	58	401.062,659 475.196,175	1.89
58	401.062,659 475.196,175	59	401.062,62 475.195,381	0.795	59	401.062,62 475.195,381	60	401.062,998 475.192,549	2.857	60	401.062,998 475.192,549	61	401.065,295 475.190,12	3.343
61	401.065,295 475.190,12	62	401.074,36 475.182,108	12.09 8	62	401.074,36 475.182,108	63	401.077,322 475.179,528	3.928	63	401.077,322 475.179,528	64	401.082,388 475.176,042	6.15
64	401.082,388 475.176,042	65	401.087,142 475.170,635	7.2	65	401.087,142 475.170,635	66	401.091,591 475.163,21	8.656	66	401.091,591 475.163,21	67	401.093,69 475.158,756	4.924
67	401.093,69 475.158,756	68	401.094,929 475.154,466	4.465	68	401.094,929 475.154,466	69	401.095,545 475.147,984	6.511	69	401.095,545 475.147,984	70	401.094,895 475.139,382	8.627
70	401.094,895 475.139,382	71	401.093,615 475.127,907	11.54 6	71	401.093,615 475.127,907	72	401.093,842 475.124,541	3.374	72	401.093,842 475.124,541	73	401.094,684 475.123,073	1.692
73	401.094,684 475.123,073	74	401.096,67 475.122,133	2.197	74	401.096,67 475.122,133	75	401.101,002 475.121,7	4.354	75	401.101,002 475.121,7	76	401.103,224 475.121,956	2.237
76	401.103,224 475.121,956	77	401.104,723 475.120,586	2.031	77	401.104,723 475.120,586	78	401.104,434 475.126,725	6.146	78	401.104,434 475.126,725	79	401.103,01 475.134,739	8.14
79	401.103,01 475.134,739	80	401.100,217 475.146,085	11.68 5	80	401.100,217 475.146,085	81	401.087,886 475.190,627	46.21 7	81	401.087,886 475.190,627	82	401.086,094 475.196,061	5.722
82	401.086,094 475.196,061	83	401.083,41 475.202,792	7.246	83	401.083,41 475.202,792	84	401.079,379 475.209,211	7.58	84	401.079,379 475.209,211	85	401.075,113 475.214,643	6.907
85	401.075,113 475.214,643	86	401.070,655 475.219,378	6.503	86	401.070,655 475.219,378	87	401.064,726 475.224,286	7.697	87	401.064,726 475.224,286	88	401.059,193 475.229,463	7.577
88	401.059,193 475.229,463	89	401.054,818 475.234,422	6.613	89	401.054,818 475.234,422	90	401.051,934 475.238,926	5.348	90	401.051,934 475.238,926	91	401.051,37 475.240,15	1.348
91	401.051,37 475.240,15	92	401.046,3 475.238,528	5.323	92	401.046,3 475.238,528	93	401.034,967 475.245,358	13.23 2	93	401.034,967 475.245,358	94	401.029,017 475.253,483	10.07 1
94	401.029,017 475.253,483	95	401.027,814 475.263,974	10.56	95	401.027,814 475.263,974	96	401.032,971 475.271,508	9.13	96	401.032,971 475.271,508	97	401.031,666 475.272,505	1.642
97	401.031,666 475.272,505	98	401.023,249 475.277,314	9.694	98	401.023,249 475.277,314	99	401.013,487 475.282,281	10.95 3	99	401.013,487 475.282,281	100	401.005,366 475.287,358	9.577
100	401.005,366 475.287,358	101	400.999,73 475.291,029	6.726	101	400.999,73 475.291,029	102	400.992,406 475.296,804	9.327	102	400.992,406 475.296,804	103	400.984,035 475.303,852	10.94 3
103	400.984,035 475.303,852	104	400.974,262 475.314,641	14.55 7	104	400.974,262 475.314,641	105	400.956,831 475.332,292	24.80 7	105	400.956,831 475.332,292	106	400.948,318 475.340,062	11.52 6
106	400.948,318 475.340,062	107	400.941,749 475.347,775	10.13 1	107	400.941,749 475.347,775	108	400.938,144 475.352,656	6.068	108	400.938,144 475.352,656	109	400.934,385 475.357,172	5.876
109	400.934,385 475.357,172	110	400.930,283 475.361,512	5.972	110	400.930,283 475.361,512	111	400.921,79 475.369,413	11.6	111	400.921,79 475.369,413	112	400.915,414 475.375,501	8.816

Punct început	X / Y	Punct sfârșit	X / Y	Lungime segment	Punct început	X / Y	Punct sfârșit	X / Y	Lungime segment	Punct început	X / Y	Punct sfârșit	X / Y	Lungime segment
112	400.915,414 475.375,501	113	400.909,366 475.381,766	8.708	113	400.909,366 475.381,766	114	400.904,41 475.386,233	6.672	114	400.904,41 475.386,233	115	400.899,701 475.390,172	6.139
115	400.899,701 475.390,172	116	400.894,641 475.394,241	6.493	116	400.894,641 475.394,241	117	400.891,94 475.396,068	3.261	117	400.891,94 475.396,068	118	400.886,487 475.398,942	6.164
118	400.886,487 475.398,942	119	400.878,61 475.402,199	8.524	119	400.878,61 475.402,199	120	400.870,134 475.405,609	9.136	120	400.870,134 475.405,609	121	400.850,742 475.408,093	19.55
121	400.850,742 475.408,093	122	400.848,581 475.395,627	12.65 2	122	400.848,581 475.395,627	123	400.847,202 475.387,575	8.169	123	400.847,202 475.387,575	124	400.850,617 475.387,364	3.422
124	400.850,617 475.387,364	125	400.853,488 475.386,763	2.933	125	400.853,488 475.386,763	126	400.854,23 475.383,559	3.289	126	400.854,23 475.383,559	127	400.854,318 475.382,729	0.835
127	400.854,318 475.382,729	128	400.854,625 475.382,644	0.319	128	400.854,625 475.382,644	129	400.855,378 475.383,769	1.354	129	400.855,378 475.383,769	130	400.856,228 475.388,546	4.852
130	400.856,228 475.388,546	131	400.858,646 475.392,815	4.906	131	400.858,646 475.392,815	132	400.863,022 475.393,919	4.513	132	400.863,022 475.393,919	133	400.867,185 475.392,07	4.555
133	400.867,185 475.392,07	134	400.868,476 475.387,818	4.444	134	400.868,476 475.387,818	135	400.876,129 475.379,389	11.38 5	135	400.876,129 475.379,389	136	400.881,804 475.373,233	8.373
136	400.881,804 475.373,233	137	400.886,173 475.368,223	6.647	137	400.886,173 475.368,223	138	400.887,737 475.362,968	5.483	138	400.887,737 475.362,968	139	400.889,482 475.354,134	9.005
139	400.889,482 475.354,134	140	400.894,168 475.350,329	6.036	140	400.894,168 475.350,329	141	400.896,638 475.342,135	8.558	141	400.896,638 475.342,135	142	400.897,373 475.338,465	3.743
142	400.897,373 475.338,465	143	400.900,038 475.333,022	6.06	143	400.900,038 475.333,022	144	400.903,285 475.329,961	4.462	144	400.903,285 475.329,961	145	400.905,616 475.328,881	2.569
145	400.905,616 475.328,881	146	400.907,503 475.328,707	1.895	146	400.907,503 475.328,707	147	400.909,983 475.329,861	2.735	147	400.909,983 475.329,861	148	400.910,737 475.330,503	0.99
148	400.910,737 475.330,503	149	400.912,017 475.332,745	2.582	149	400.912,017 475.332,745	150	400.914,082 475.334,081	2.459	150	400.914,082 475.334,081	151	400.917,012 475.334,394	2.947
151	400.917,012 475.334,394	152	400.920,044 475.333,859	3.079	152	400.920,044 475.333,859	153	400.923,932 475.332,257	4.205	153	400.923,932 475.332,257	1	400.927,779 475.329,682	4.629

\*\* Lungimile segmentelor sunt determinate în planul de proiecție Stereo 70 și sunt rotunjite la 1 milimetru.

\*\*\* Distanța dintre puncte este formată din segmente cumulate ce sunt mai mici decât valoarea 1 milimetru.

**DATE DESPRE IMOBILUL NR. 13001**

Oficiul de Cadastru și Publicitate Imobiliară SIBIU  
Biroul de Cadastru și Publicitate Imobiliară Saliste

**A. Partea I. Descrierea imobilului**

TEREN Extravilan

Adresa: Jud. Sibiu

Nr. Crt	Nr cadastral Nr. topografic	Suprafața* (mp)	Observații / Referințe
A1		3.246	Sector cadastral:26 Teren neimprejmuit;

**B. Partea II. Proprietari și acte**

Inscrieri privitoare la dreptul de proprietate și alte drepturi reale	Referințe
/	
Act Normativ nr. 7, din 13/03/1996 emis de PARLAMENTUL ROMÂNIEI;	
B1	Inscrierea provizorie, drept de PROPRIETATE, dobandit prin Lege, cota actuala 1/1, cota initiala 1/1
	1) <b>COMUNA JINA</b> , CIF:0000000000000, PROPRIETAR NEIDENTIFICAT

**C. Partea III. SARCINI .**

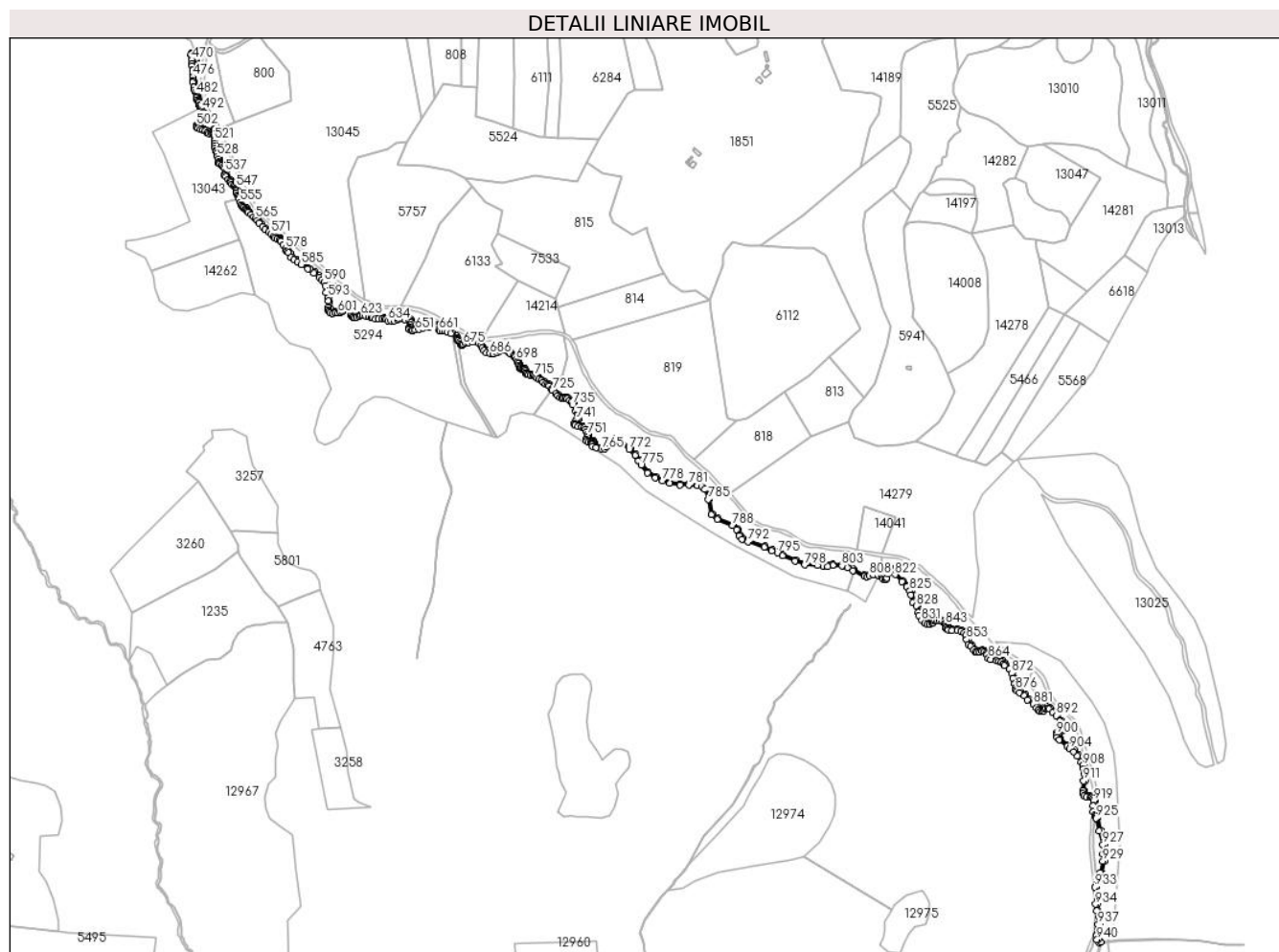
Inscrieri privind dezmembramintele dreptului de proprietate, drepturi reale de garanție și sarcini	Referințe
NU SUNT	

## Anexa Nr. 1 La Partea I

## Teren

Nr cadastral	Suprafața (mp)*	Observații / Referințe
	3.246	

\* Suprafața este determinată în planul de proiecție Stereo 70.



## Date referitoare la teren

Crt	Categorie folosință	Intravilan	Suprafața (mp)	Tarla	Parcelă	Nr. topo	Observații / Referințe
1	ape curgătoare	NU	3.246	21	1285,1300,1374	-	

## Lungime Segmente

1) Valorile lungimilor segmentelor sunt obținute din proiecție în plan.

Punct început	X / Y	Punct sfârșit	X / Y	Lungime segment	Punct început	X / Y	Punct sfârșit	X / Y	Lungime segment	Punct început	X / Y	Punct sfârșit	X / Y	Lungime segment
1	401.111,763 474.945,304	2	401.113,623 474.946,139	2.039	2	401.113,623 474.946,139	3	401.110,801 474.950,119	4.879	3	401.110,801 474.950,119	4	401.110,053 474.953,828	3.784
4	401.110,053 474.953,828	5	401.111,37 474.959,835	6.15	5	401.111,37 474.959,835	6	401.112,216 474.967,246	7.459	6	401.112,216 474.967,246	7	401.112,733 474.977,703	10.47
7	401.112,733 474.977,703	8	401.110,331 474.984,147	6.877	8	401.110,331 474.984,147	9	401.109,31 474.991,681	7.603	9	401.109,31 474.991,681	10	401.108,386 475.011,708	20.048
10	401.108,386 475.011,708	11	401.111,487 475.019,581	8.462	11	401.111,487 475.019,581	12	401.114,914 475.028,582	9.631	12	401.114,914 475.028,582	13	401.117,963 475.042,827	14.568
13	401.117,963 475.042,827	14	401.118,166 475.051,785	8.96	14	401.118,166 475.051,785	15	401.118,009 475.063,147	11.363	15	401.118,009 475.063,147	16	401.113,631 475.079,855	17.272

Punct început	X / Y	Punct sfârșit	X / Y	Lungime segment	Punct început	X / Y	Punct sfârșit	X / Y	Lungime segment	Punct început	X / Y	Punct sfârșit	X / Y	Lungime segment
16	401.113,631 475.079,855	17	401.109,794 475.095,152	15.771	17	401.109,794 475.095,152	18	401.109,591 475.097,187	2.045	18	401.109,591 475.097,187	19	401.108,384 475.098,913	2.106
19	401.108,384 475.098,913	20	401.107,915 475.099,972	1.158	20	401.107,915 475.099,972	21	401.106,468 475.103,24	3.574	21	401.106,468 475.103,24	22	401.106,542 475.109,367	6.127
22	401.106,542 475.109,367	23	401.106,959 475.115,623	6.27	23	401.106,959 475.115,623	24	401.106,11 475.119,319	3.792	24	401.106,11 475.119,319	25	401.104,723 475.120,586	1.879
25	401.104,723 475.120,586	26	401.103,224 475.121,956	2.031	26	401.103,224 475.121,956	27	401.101,002 475.121,7	2.237	27	401.101,002 475.121,7	28	401.096,67 475.122,133	4.354
28	401.096,67 475.122,133	29	401.094,684 475.123,073	2.197	29	401.094,684 475.123,073	30	401.093,842 475.124,541	1.692	30	401.093,842 475.124,541	31	401.093,615 475.127,907	3.374
31	401.093,615 475.127,907	32	401.094,895 475.139,382	11.546	32	401.094,895 475.139,382	33	401.095,545 475.147,984	8.627	33	401.095,545 475.147,984	34	401.094,929 475.154,466	6.511
34	401.094,929 475.154,466	35	401.093,69 475.158,756	4.465	35	401.093,69 475.158,756	36	401.091,591 475.163,21	4.924	36	401.091,591 475.163,21	37	401.087,142 475.170,635	8.656
37	401.087,142 475.170,635	38	401.082,388 475.176,042	7.2	38	401.082,388 475.176,042	39	401.077,322 475.179,528	6.15	39	401.077,322 475.179,528	40	401.074,36 475.182,108	3.928
40	401.074,36 475.182,108	41	401.065,295 475.190,12	12.098	41	401.065,295 475.190,12	42	401.062,998 475.192,549	3.343	42	401.062,998 475.192,549	43	401.062,62 475.195,381	2.857
43	401.062,62 475.195,381	44	401.062,659 475.196,175	0.795	44	401.062,659 475.196,175	45	401.064,105 475.197,392	1.89	45	401.064,105 475.197,392	46	401.069,82 475.199,208	5.997
46	401.069,82 475.199,208	47	401.071,983 475.201,878	3.436	47	401.071,983 475.201,878	48	401.071,721 475.206,276	4.406	48	401.071,721 475.206,276	49	401.068,612 475.207,707	3.423
49	401.068,612 475.207,707	50	401.066,082 475.211,824	4.832	50	401.066,082 475.211,824	51	401.061,942 475.218,832	8.14	51	401.061,942 475.218,832	52	401.057,44 475.222,988	6.127
52	401.057,44 475.222,988	53	401.052,626 475.227,414	6.539	53	401.052,626 475.227,414	54	401.050,207 475.228,279	2.569	54	401.050,207 475.228,279	55	401.047,515 475.228,51	2.702
55	401.047,515 475.228,51	56	401.044,909 475.227,004	3.01	56	401.044,909 475.227,004	57	401.043,733 475.225,217	2.139	57	401.043,733 475.225,217	58	401.043,122 475.224,947	0.668
58	401.043,122 475.224,947	59	401.040,811 475.225,041	2.313	59	401.040,811 475.225,041	60	401.039,582 475.225,611	1.355	60	401.039,582 475.225,611	61	401.037,868 475.228,6	3.446
61	401.037,868 475.228,6	62	401.033,955 475.232,821	5.756	62	401.033,955 475.232,821	63	401.026,978 475.238,03	8.707	63	401.026,978 475.238,03	64	401.023,055 475.242,746	6.134
64	401.023,055 475.242,746	65	401.017,196 475.246,736	7.089	65	401.017,196 475.246,736	66	401.014,3 475.248,517	3.4	66	401.014,3 475.248,517	67	401.013,689 475.249,433	1.101
67	401.013,689 475.249,433	68	401.013,556 475.252,011	2.581	68	401.013,556 475.252,011	69	401.012,004 475.256,528	4.776	69	401.012,004 475.256,528	70	401.010,202 475.262,854	6.578
70	401.010,202 475.262,854	71	401.008,292 475.269,513	6.928	71	401.008,292 475.269,513	72	401.005,022 475.274,438	5.912	72	401.005,022 475.274,438	73	400.999,409 475.279,383	7.481
73	400.999,409 475.279,383	74	400.998,13 475.281,322	2.323	74	400.998,13 475.281,322	75	400.995,433 475.284,049	3.835	75	400.995,433 475.284,049	76	400.992,074 475.285,135	3.53
76	400.992,074 475.285,135	77	400.988,718 475.285,351	3.363	77	400.988,718 475.285,351	78	400.982,251 475.286,584	6.583	78	400.982,251 475.286,584	79	400.980,18 475.288,098	2.565
79	400.980,18 475.288,098	80	400.978,464 475.291,277	3.613	80	400.978,464 475.291,277	81	400.977,571 475.293,837	2.711	81	400.977,571 475.293,837	82	400.974,584 475.295,923	3.643
82	400.974,584 475.295,923	83	400.970,924 475.296,924	3.794	83	400.970,924 475.296,924	84	400.967,568 475.295,926	3.501	84	400.967,568 475.295,926	85	400.965,139 475.295,463	2.473
85	400.965,139 475.295,463	86	400.964,122 475.295,635	1.031	86	400.964,122 475.295,635	87	400.962,177 475.297,633	2.788	87	400.962,177 475.297,633	88	400.958,544 475.302,112	5.767
88	400.958,544 475.302,112	89	400.956,346 475.304,114	2.973	89	400.956,346 475.304,114	90	400.954,443 475.309,479	5.693	90	400.954,443 475.309,479	91	400.953,277 475.314,901	5.546
91	400.953,277 475.314,901	92	400.950,909 475.318,02	3.916	92	400.950,909 475.318,02	93	400.946,602 475.320,56	5.0	93	400.946,602 475.320,56	94	400.941,414 475.321,761	5.325
94	400.941,414 475.321,761	95	400.934,883 475.321,922	6.533	95	400.934,883 475.321,922	96	400.931,36 475.322,401	3.555	96	400.931,36 475.322,401	97	400.930,109 475.322,927	1.357
97	400.930,109 475.322,927	98	400.929,647 475.323,569	0.791	98	400.929,647 475.323,569	99	400.929,501 475.324,704	1.144	99	400.929,501 475.324,704	100	400.929,123 475.327,76	3.079
100	400.929,123 475.327,76	101	400.927,779 475.329,682	2.345	101	400.927,779 475.329,682	102	400.923,932 475.332,257	4.629	102	400.923,932 475.332,257	103	400.920,044 475.333,859	4.205
103	400.920,044 475.333,859	104	400.917,012 475.334,394	3.079	104	400.917,012 475.334,394	105	400.914,082 475.334,081	2.947	105	400.914,082 475.334,081	106	400.912,017 475.332,745	2.459
106	400.912,017 475.332,745	107	400.910,737 475.330,503	2.582	107	400.910,737 475.330,503	108	400.909,983 475.329,861	0.99	108	400.909,983 475.329,861	109	400.907,503 475.328,707	2.735
109	400.907,503 475.328,707	110	400.905,616 475.328,881	1.895	110	400.905,616 475.328,881	111	400.903,285 475.329,961	2.569	111	400.903,285 475.329,961	112	400.900,038 475.333,022	4.462
112	400.900,038 475.333,022	113	400.897,373 475.338,465	6.06	113	400.897,373 475.338,465	114	400.896,638 475.342,135	3.743	114	400.896,638 475.342,135	115	400.894,168 475.350,329	8.558

Punct început	X / Y	Punct sfârșit	X / Y	Lungime segment	Punct început	X / Y	Punct sfârșit	X / Y	Lungime segment	Punct început	X / Y	Punct sfârșit	X / Y	Lungime segment
115	400.894,168 475.350,329	116	400.889,482 475.354,134	6.036	116	400.889,482 475.354,134	117	400.887,737 475.362,968	9.005	117	400.887,737 475.362,968	118	400.886,173 475.368,223	5.483
118	400.886,173 475.368,223	119	400.881,804 475.373,233	6.647	119	400.881,804 475.373,233	120	400.876,129 475.379,389	8.373	120	400.876,129 475.379,389	121	400.868,476 475.387,818	11.385
121	400.868,476 475.387,818	122	400.867,185 475.392,07	4.444	122	400.867,185 475.392,07	123	400.863,022 475.393,919	4.555	123	400.863,022 475.393,919	124	400.858,646 475.392,815	4.513
124	400.858,646 475.392,815	125	400.856,228 475.388,546	4.906	125	400.856,228 475.388,546	126	400.855,378 475.383,769	4.852	126	400.855,378 475.383,769	127	400.854,625 475.382,644	1.354
127	400.854,625 475.382,644	128	400.854,318 475.382,729	0.319	128	400.854,318 475.382,729	129	400.854,23 475.383,559	0.835	129	400.854,23 475.383,559	130	400.853,488 475.386,763	3.289
130	400.853,488 475.386,763	131	400.850,617 475.387,364	2.933	131	400.850,617 475.387,364	132	400.847,202 475.387,575	3.422	132	400.847,202 475.387,575	133	400.840,996 475.388,053	6.224
133	400.840,996 475.388,053	134	400.835,47 475.386,968	5.632	134	400.835,47 475.386,968	135	400.832,749 475.385,778	2.97	135	400.832,749 475.385,778	136	400.830,256 475.386,299	2.547
136	400.830,256 475.386,299	137	400.816,765 475.393,017	15.071	137	400.816,765 475.393,017	138	400.816,321 475.393,254	0.503	138	400.816,321 475.393,254	139	400.810,406 475.396,41	6.704
139	400.810,406 475.396,41	140	400.803,142 475.398,995	7.71	140	400.803,142 475.398,995	141	400.791,918 475.399,593	11.24	141	400.791,918 475.399,593	142	400.785,676 475.397,996	6.443
142	400.785,676 475.397,996	143	400.780,931 475.397,829	4.748	143	400.780,931 475.397,829	144	400.773,769 475.399,16	7.285	144	400.773,769 475.399,16	145	400.758,339 475.399,839	15.445
145	400.758,339 475.399,839	146	400.747,351 475.404,545	11.953	146	400.747,351 475.404,545	147	400.732,535 475.410,628	16.016	147	400.732,535 475.410,628	148	400.726,177 475.414,241	7.313
148	400.726,177 475.414,241	149	400.719,172 475.416,722	7.431	149	400.719,172 475.416,722	150	400.710,223 475.421,253	10.031	150	400.710,223 475.421,253	151	400.690,682 475.427,664	20.566
151	400.690,682 475.427,664	152	400.683,911 475.430,617	7.387	152	400.683,911 475.430,617	153	400.680,894 475.434,23	4.707	153	400.680,894 475.434,23	154	400.677,808 475.441,692	8.075
154	400.677,808 475.441,692	155	400.672,66 475.446,713	7.191	155	400.672,66 475.446,713	156	400.653,986 475.454,464	20.219	156	400.653,986 475.454,464	157	400.647,571 475.459,435	8.116
157	400.647,571 475.459,435	158	400.643,845 475.477,385	18.333	158	400.643,845 475.477,385	159	400.639,826 475.490,132	13.366	159	400.639,826 475.490,132	160	400.635,051 475.493,985	6.136
160	400.635,051 475.493,985	161	400.629,721 475.494,87	5.403	161	400.629,721 475.494,87	162	400.619,108 475.495,915	10.664	162	400.619,108 475.495,915	163	400.608,601 475.495,678	10.51
163	400.608,601 475.495,678	164	400.596,572 475.497,617	12.184	164	400.596,572 475.497,617	165	400.588,005 475.500,652	9.089	165	400.588,005 475.500,652	166	400.579,602 475.504,073	9.073
166	400.579,602 475.504,073	167	400.570,415 475.510,084	10.979	167	400.570,415 475.510,084	168	400.563,1 475.518,856	11.422	168	400.563,1 475.518,856	169	400.560,205 475.524,25	6.122
169	400.560,205 475.524,25	170	400.555,977 475.531,01	7.973	170	400.555,977 475.531,01	171	400.549,042 475.537,626	9.585	171	400.549,042 475.537,626	172	400.536,373 475.549,032	17.047
172	400.536,373 475.549,032	173	400.531,083 475.550,239	5.426	173	400.531,083 475.550,239	174	400.526,237 475.549,36	4.925	174	400.526,237 475.549,36	175	400.520,885 475.545,25	6.748
175	400.520,885 475.545,25	176	400.518,817 475.540,496	5.184	176	400.518,817 475.540,496	177	400.517,651 475.539,124	1.801	177	400.517,651 475.539,124	178	400.514,492 475.538,809	3.175
178	400.514,492 475.538,809	179	400.508,102 475.540,275	6.556	179	400.508,102 475.540,275	180	400.504,712 475.541,715	3.683	180	400.504,712 475.541,715	181	400.504,544 475.542,035	0.361
181	400.504,544 475.542,035	182	400.505,535 475.542,812	1.259	182	400.505,535 475.542,812	183	400.505,874 475.544,947	2.162	183	400.505,874 475.544,947	184	400.505,211 475.547,405	2.546
184	400.505,211 475.547,405	185	400.502,687 475.547,875	2.567	185	400.502,687 475.547,875	186	400.501,13 475.547,232	1.685	186	400.501,13 475.547,232	187	400.498,583 475.547,413	2.553
187	400.498,583 475.547,413	188	400.497,783 475.547,828	0.901	188	400.497,783 475.547,828	189	400.497,52 475.549,047	1.247	189	400.497,52 475.549,047	190	400.498,977 475.551,483	2.838
190	400.498,977 475.551,483	191	400.498,947 475.555,126	3.643	191	400.498,947 475.555,126	192	400.497,49 475.558,685	3.846	192	400.497,49 475.558,685	193	400.496,532 475.561,505	2.978
193	400.496,532 475.561,505	194	400.494,475 475.564,588	3.706	194	400.494,475 475.564,588	195	400.490,94 475.565,408	3.629	195	400.490,94 475.565,408	196	400.486,561 475.565,654	4.386
196	400.486,561 475.565,654	197	400.483,661 475.566,83	3.129	197	400.483,661 475.566,83	198	400.483,255 475.567,439	0.732	198	400.483,255 475.567,439	199	400.483,203 475.568,011	0.574
199	400.483,203 475.568,011	200	400.483,767 475.569,544	1.633	200	400.483,767 475.569,544	201	400.484,947 475.571,167	2.007	201	400.484,947 475.571,167	202	400.486,111 475.571,718	1.288
202	400.486,111 475.571,718	203	400.487,114 475.573,241	1.824	203	400.487,114 475.573,241	204	400.487,233 475.578,196	4.956	204	400.487,233 475.578,196	205	400.486,569 475.580,087	2.004
205	400.486,569 475.580,087	206	400.484,948 475.583,06	3.386	206	400.484,948 475.583,06	207	400.480,804 475.591,106	9.05	207	400.480,804 475.591,106	208	400.479,584 475.594,672	3.769
208	400.479,584 475.594,672	209	400.476,806 475.596,608	3.386	209	400.476,806 475.596,608	210	400.473,618 475.599,229	4.127	210	400.473,618 475.599,229	211	400.471,357 475.599,762	2.323
211	400.471,357 475.599,762	212	400.469,068 475.599,762	2.289	212	400.469,068 475.599,762	213	400.466,785 475.599,766	2.283	213	400.466,785 475.599,766	214	400.465,244 475.600,195	1.6

Punct început	X / Y	Punct sfârșit	X / Y	Lungime segment	Punct început	X / Y	Punct sfârșit	X / Y	Lungime segment	Punct început	X / Y	Punct sfârșit	X / Y	Lungime segment
214	400.465,244 475.600,195	215	400.462,637 475.602,562	3.521	215	400.462,637 475.602,562	216	400.460,481 475.604,384	2.823	216	400.460,481 475.604,384	217	400.456,558 475.608,661	5.804
217	400.456,558 475.608,661	218	400.455,172 475.610,521	2.32	218	400.455,172 475.610,521	219	400.452,81 475.613,689	3.952	219	400.452,81 475.613,689	220	400.450,767 475.615,979	3.069
220	400.450,767 475.615,979	221	400.447,859 475.616,819	3.027	221	400.447,859 475.616,819	222	400.445,346 475.618,469	3.006	222	400.445,346 475.618,469	223	400.442,799 475.620,433	3.216
223	400.442,799 475.620,433	224	400.439,864 475.622,381	3.523	224	400.439,864 475.622,381	225	400.437,667 475.623,102	2.312	225	400.437,667 475.623,102	226	400.436,446 475.624,588	1.923
226	400.436,446 475.624,588	227	400.433,981 475.626,423	3.073	227	400.433,981 475.626,423	228	400.432,381 475.626,598	1.61	228	400.432,381 475.626,598	229	400.429,061 475.627,223	3.378
229	400.429,061 475.627,223	230	400.426,853 475.627,742	2.268	230	400.426,853 475.627,742	231	400.425,365 475.628,659	1.748	231	400.425,365 475.628,659	232	400.424,222 475.630,191	1.911
232	400.424,222 475.630,191	233	400.423,347 475.632,842	2.792	233	400.423,347 475.632,842	234	400.422,294 475.633,803	1.426	234	400.422,294 475.633,803	235	400.420,159 475.633,848	2.135
235	400.420,159 475.633,848	236	400.418,37 475.634,389	1.869	236	400.418,37 475.634,389	237	400.417,152 475.635,666	1.765	237	400.417,152 475.635,666	238	400.416,051 475.638,918	3.433
238	400.416,051 475.638,918	239	400.414,672 475.642,287	3.64	239	400.414,672 475.642,287	240	400.413,217 475.645,809	3.811	240	400.413,217 475.645,809	241	400.409,751 475.649,711	5.219
241	400.409,751 475.649,711	242	400.406,734 475.652,008	3.792	242	400.406,734 475.652,008	243	400.405,01 475.654,042	2.666	243	400.405,01 475.654,042	244	400.402,64 475.656,961	3.76
244	400.402,64 475.656,961	245	400.400,605 475.658,014	2.291	245	400.400,605 475.658,014	246	400.398,115 475.658,397	2.519	246	400.398,115 475.658,397	247	400.394,739 475.657,942	3.407
247	400.394,739 475.657,942	248	400.391,708 475.656,864	3.217	248	400.391,708 475.656,864	249	400.387,709 475.654,95	4.433	249	400.387,709 475.654,95	250	400.384,645 475.654,95	3.064
250	400.384,645 475.654,95	251	400.378,683 475.655,428	5.981	251	400.378,683 475.655,428	252	400.373,886 475.657,207	5.116	252	400.373,886 475.657,207	253	400.372,306 475.658,307	1.925
253	400.372,306 475.658,307	254	400.371,42 475.660,868	2.71	254	400.371,42 475.660,868	255	400.369,596 475.663,171	2.938	255	400.369,596 475.663,171	256	400.367,034 475.665,564	3.506
256	400.367,034 475.665,564	257	400.364,544 475.667,43	3.112	257	400.364,544 475.667,43	258	400.361,934 475.668,172	2.713	258	400.361,934 475.668,172	259	400.360,019 475.668,196	1.915
259	400.360,019 475.668,196	260	400.356,73 475.667,667	3.331	260	400.356,73 475.667,667	261	400.354,311 475.666,615	2.638	261	400.354,311 475.666,615	262	400.348,972 475.664,605	5.705
262	400.348,972 475.664,605	263	400.346,961 475.664,15	2.062	263	400.346,961 475.664,15	264	400.346,003 475.664,868	1.197	264	400.346,003 475.664,868	265	400.343,22 475.668,828	4.84
265	400.343,22 475.668,828	266	400.341,838 475.671,257	2.795	266	400.341,838 475.671,257	267	400.340,051 475.673,471	2.845	267	400.340,051 475.673,471	268	400.335,587 475.677,172	5.799
268	400.335,587 475.677,172	269	400.332,06 475.680,054	4.555	269	400.332,06 475.680,054	270	400.329,569 475.681,272	2.773	270	400.329,569 475.681,272	271	400.326,127 475.681,911	3.501
271	400.326,127 475.681,911	272	400.322,925 475.681,461	3.233	272	400.322,925 475.681,461	273	400.321,186 475.681,985	1.816	273	400.321,186 475.681,985	274	400.320,628 475.682,827	1.01
274	400.320,628 475.682,827	275	400.320,018 475.683,747	1.104	275	400.320,018 475.683,747	276	400.318,684 475.685,152	1.937	276	400.318,684 475.685,152	277	400.316,897 475.685,985	1.972
277	400.316,897 475.685,985	278	400.314,252 475.686,7	2.74	278	400.314,252 475.686,7	279	400.312,036 475.686,581	2.219	279	400.312,036 475.686,581	280	400.308,7 475.685,009	3.688
280	400.308,7 475.685,009	281	400.301,728 475.684,297	7.008	281	400.301,728 475.684,297	282	400.292,744 475.681,773	9.332	282	400.292,744 475.681,773	283	400.287,502 475.681,059	5.29
283	400.287,502 475.681,059	284	400.285,405 475.681,725	2.2	284	400.285,405 475.681,725	285	400.284,833 475.682,726	1.153	285	400.284,833 475.682,726	286	400.285,072 475.683,75	1.052
286	400.285,072 475.683,75	287	400.286,501 475.685,821	2.516	287	400.286,501 475.685,821	288	400.286,859 475.689,608	3.804	288	400.286,859 475.689,608	289	400.286,615 475.691,904	2.309
289	400.286,615 475.691,904	290	400.285,328 475.693,643	2.163	290	400.285,328 475.693,643	291	400.281,992 475.694,309	3.402	291	400.281,992 475.694,309	292	400.277,465 475.694,809	4.555
292	400.277,465 475.694,809	293	400.273,367 475.694,762	4.098	293	400.273,367 475.694,762	294	400.269,489 475.694,359	3.899	294	400.269,489 475.694,359	295	400.267,107 475.693,026	2.73
295	400.267,107 475.693,026	296	400.263,413 475.692,502	3.731	296	400.263,413 475.692,502	297	400.259,076 475.693,097	4.378	297	400.259,076 475.693,097	298	400.257,432 475.695,074	2.571
298	400.257,432 475.695,074	299	400.255,907 475.695,812	1.694	299	400.255,907 475.695,812	300	400.254,239 475.695,407	1.716	300	400.254,239 475.695,407	301	400.252,012 475.694,411	2.44
301	400.252,012 475.694,411	302	400.245,483 475.695,054	6.561	302	400.245,483 475.695,054	303	400.242,838 475.695,221	2.65	303	400.242,838 475.695,221	304	400.240,479 475.696,316	2.601
304	400.240,479 475.696,316	305	400.237,524 475.696,816	2.997	305	400.237,524 475.696,816	306	400.234,57 475.698,388	3.346	306	400.234,57 475.698,388	307	400.230,543 475.699,126	4.094
307	400.230,543 475.699,126	308	400.227,264 475.699,103	3.279	308	400.227,264 475.699,103	309	400.225,024 475.698,46	2.33	309	400.225,024 475.698,46	310	400.221,974 475.697,27	3.274
310	400.221,974 475.697,27	311	400.219,449 475.696,698	2.589	311	400.219,449 475.696,698	312	400.217,828 475.696,722	1.621	312	400.217,828 475.696,722	313	400.216,136 475.697,889	2.055

Punct început	X / Y	Punct sfârșit	X / Y	Lungime segment	Punct început	X / Y	Punct sfârșit	X / Y	Lungime segment	Punct început	X / Y	Punct sfârșit	X / Y	Lungime segment
313	400.216,136 475.697,889	314	400.215,922 475.698,96	1.092	314	400.215,922 475.698,96	315	400.216,542 475.701,032	2.163	315	400.216,542 475.701,032	316	400.216,613 475.703,652	2.621
316	400.216,613 475.703,652	317	400.216,031 475.705,965	2.385	317	400.216,031 475.705,965	318	400.214,506 475.707,799	2.385	318	400.214,506 475.707,799	319	400.212,79 475.708,942	2.062
319	400.212,79 475.708,942	320	400.210,836 475.709,204	1.971	320	400.210,836 475.709,204	321	400.207,715 475.710,275	3.3	321	400.207,715 475.710,275	322	400.205,141 475.710,228	2.574
322	400.205,141 475.710,228	323	400.202,687 475.708,918	2.782	323	400.202,687 475.708,918	324	400.201,805 475.707,656	1.54	324	400.201,805 475.707,656	325	400.201,877 475.706,56	1.098
325	400.201,877 475.706,56	326	400.202,568 475.705,608	1.176	326	400.202,568 475.705,608	327	400.202,21 475.703,536	2.103	327	400.202,21 475.703,536	328	400.201,057 475.702,465	1.574
328	400.201,057 475.702,465	329	400.195,147 475.701,846	5.942	329	400.195,147 475.701,846	330	400.192,05 475.701,751	3.098	330	400.192,05 475.701,751	331	400.190,787 475.702,965	1.752
331	400.190,787 475.702,965	332	400.189,119 475.706,251	3.685	332	400.189,119 475.706,251	333	400.188,093 475.713,247	7.071	333	400.188,093 475.713,247	334	400.187,305 475.719,902	6.701
334	400.187,305 475.719,902	335	400.185,804 475.725,021	5.335	335	400.185,804 475.725,021	336	400.184,468 475.732,131	7.234	336	400.184,468 475.732,131	337	400.184,158 475.736,512	4.392
337	400.184,158 475.736,512	338	400.182,395 475.740,537	4.394	338	400.182,395 475.740,537	339	400.180,941 475.741,823	1.941	339	400.180,941 475.741,823	340	400.179,029 475.742,761	2.13
340	400.179,029 475.742,761	341	400.175,431 475.745,357	4.437	341	400.175,431 475.745,357	342	400.170,927 475.749,952	6.434	342	400.170,927 475.749,952	343	400.165,154 475.753,06	6.556
343	400.165,154 475.753,06	344	400.161,818 475.755,061	3.89	344	400.161,818 475.755,061	345	400.156,305 475.758,929	6.735	345	400.156,305 475.758,929	346	400.153,422 475.761,501	3.864
346	400.153,422 475.761,501	347	400.151,802 475.763,311	2.429	347	400.151,802 475.763,311	348	400.149,681 475.764,216	2.306	348	400.149,681 475.764,216	349	400.146,75 475.765,073	3.054
349	400.146,75 475.765,073	350	400.143,526 475.768,042	4.383	350	400.143,526 475.768,042	351	400.140,738 475.772,257	5.054	351	400.140,738 475.772,257	352	400.138,974 475.774,948	3.218
352	400.138,974 475.774,948	353	400.137,306 475.776,401	2.212	353	400.137,306 475.776,401	354	400.135,327 475.779,924	4.041	354	400.135,327 475.779,924	355	400.132,398 475.785,397	6.207
355	400.132,398 475.785,397	356	400.130,163 475.788,509	3.831	356	400.130,163 475.788,509	357	400.128,428 475.790,243	2.453	357	400.128,428 475.790,243	358	400.127,001 475.791,17	1.702
358	400.127,001 475.791,17	359	400.125,433 475.791,312	1.574	359	400.125,433 475.791,312	360	400.123,436 475.791,455	2.002	360	400.123,436 475.791,455	361	400.122,033 475.792,429	1.708
361	400.122,033 475.792,429	362	400.120,341 475.794,839	2.945	362	400.120,341 475.794,839	363	400.116,989 475.797,595	4.34	363	400.116,989 475.797,595	364	400.114,469 475.799,875	3.398
364	400.114,469 475.799,875	365	400.110,778 475.802,594	4.584	365	400.110,778 475.802,594	366	400.106,713 475.807,298	6.217	366	400.106,713 475.807,298	367	400.103,832 475.809,92	3.896
367	400.103,832 475.809,92	368	400.101,812 475.812,723	3.455	368	400.101,812 475.812,723	369	400.099,91 475.814,434	2.558	369	400.099,91 475.814,434	370	400.096,106 475.817,546	4.915
370	400.096,106 475.817,546	371	400.092,677 475.820,598	4.591	371	400.092,677 475.820,598	372	400.090,443 475.822,878	3.192	372	400.090,443 475.822,878	373	400.089,302 475.824,898	2.32
373	400.089,302 475.824,898	374	400.088,37 475.826,427	1.791	374	400.088,37 475.826,427	375	400.087,133 475.827,092	1.404	375	400.087,133 475.827,092	376	400.085,374 475.827,448	1.795
376	400.085,374 475.827,448	377	400.084,043 475.828,351	1.608	377	400.084,043 475.828,351	378	400.082,546 475.830,893	2.95	378	400.082,546 475.830,893	379	400.081,547 475.835,182	4.404
379	400.081,547 475.835,182	380	400.080,849 475.837,263	2.195	380	400.080,849 475.837,263	381	400.079,954 475.839,934	2.817	381	400.079,954 475.839,934	382	400.078,623 475.841,668	2.186
382	400.078,623 475.841,668	383	400.077,289 475.844,126	2.797	383	400.077,289 475.844,126	384	400.076,814 475.846,502	2.423	384	400.076,814 475.846,502	385	400.077,099 475.848,735	2.251
385	400.077,099 475.848,735	386	400.078,121 475.851,467	2.917	386	400.078,121 475.851,467	387	400.077,694 475.852,037	0.712	387	400.077,694 475.852,037	388	400.076,095 475.853,475	2.15
388	400.076,095 475.853,475	389	400.074,074 475.856,207	3.398	389	400.074,074 475.856,207	390	400.073,096 475.857,686	1.773	390	400.073,096 475.857,686	391	400.071,052 475.858,161	2.098
391	400.071,052 475.858,161	392	400.068,413 475.860,347	3.427	392	400.068,413 475.860,347	393	400.065,917 475.862,77	3.479	393	400.065,917 475.862,77	394	400.064,116 475.864,963	2.838
394	400.064,116 475.864,963	395	400.063,521 475.865,854	1.071	395	400.063,521 475.865,854	396	400.063,379 475.867,938	2.089	396	400.063,379 475.867,938	397	400.064,112 475.870,445	2.612
397	400.064,112 475.870,445	398	400.064,092 475.872,411	1.966	398	400.064,092 475.872,411	399	400.063,456 475.874,11	1.814	399	400.063,456 475.874,11	400	400.062,318 475.876,09	2.284
400	400.062,318 475.876,09	401	400.059,978 475.878,02	3.033	401	400.059,978 475.878,02	402	400.058,47 475.879,453	2.08	402	400.058,47 475.879,453	403	400.057,479 475.879,793	1.048
403	400.057,479 475.879,793	404	400.056,666 475.880,576	1.129	404	400.056,666 475.880,576	405	400.056,436 475.881,565	1.015	405	400.056,436 475.881,565	406	400.056,483 475.883,665	2.101
406	400.056,483 475.883,665	407	400.055,893 475.885,882	2.294	407	400.055,893 475.885,882	408	400.054,57 475.890,112	4.432	408	400.054,57 475.890,112	409	400.053,508 475.894,782	4.789
409	400.053,508 475.894,782	410	400.052,564 475.896,08	1.605	410	400.052,564 475.896,08	411	400.051,853 475.897,743	1.809	411	400.051,853 475.897,743	412	400.051,239 475.903,852	6.14



Punct început	X / Y	Punct sfârșit	X / Y	Lungime segment	Punct început	X / Y	Punct sfârșit	X / Y	Lungime segment	Punct început	X / Y	Punct sfârșit	X / Y	Lungime segment
412	400.051,239 475.903,852	413	400.051,12 475.907,52	3.67	413	400.051,12 475.907,52	414	400.050,978 475.910,775	3.258	414	400.050,978 475.910,775	415	400.051,733 475.912,426	1.815
415	400.051,733 475.912,426	416	400.052,605 475.916,068	3.745	416	400.052,605 475.916,068	417	400.052,227 475.918,144	2.11	417	400.052,227 475.918,144	418	400.051,26 475.919,865	1.974
418	400.051,26 475.919,865	419	400.050,08 475.920,715	1.454	419	400.050,08 475.920,715	420	400.049,159 475.920,644	0.924	420	400.049,159 475.920,644	421	400.048,357 475.919,677	1.256
421	400.048,357 475.919,677	422	400.047,578 475.917,884	1.955	422	400.047,578 475.917,884	423	400.046,492 475.917,224	1.271	423	400.046,492 475.917,224	424	400.043,848 475.916,752	2.686
424	400.043,848 475.916,752	425	400.042,692 475.916,988	1.18	425	400.042,692 475.916,988	426	400.040,851 475.918,946	2.688	426	400.040,851 475.918,946	427	400.037,47 475.920,932	3.921
427	400.037,47 475.920,932	428	400.034,142 475.921,616	3.398	428	400.034,142 475.921,616	429	400.031,664 475.922,536	2.643	429	400.031,664 475.922,536	430	400.030,248 475.924,093	2.105
430	400.030,248 475.924,093	431	400.030,224 475.925,355	1.262	431	400.030,224 475.925,355	432	400.032,631 475.926,557	2.69	432	400.032,631 475.926,557	433	400.033,505 475.928,02	1.704
433	400.033,505 475.928,02	434	400.033,458 475.929,907	1.888	434	400.033,458 475.929,907	435	400.032,726 475.931,039	1.348	435	400.032,726 475.931,039	436	400.032,395 475.932,101	1.112
436	400.032,395 475.932,101	437	400.032,938 475.933,516	1.516	437	400.032,938 475.933,516	438	400.035,985 475.938,275	5.651	438	400.035,985 475.938,275	439	400.036,693 475.941,766	3.562
439	400.036,693 475.941,766	440	400.036,528 475.943,936	2.176	440	400.036,528 475.943,936	441	400.034,97 475.946,625	3.108	441	400.034,97 475.946,625	442	400.032,869 475.948,784	3.013
442	400.032,869 475.948,784	443	400.032,231 475.952,322	3.595	443	400.032,231 475.952,322	444	400.031,687 475.955,35	3.076	444	400.031,687 475.955,35	445	400.030,012 475.956,789	2.208
445	400.030,012 475.956,789	446	400.029,799 475.957,379	0.627	446	400.029,799 475.957,379	447	400.030,106 475.960,139	2.777	447	400.030,106 475.960,139	448	400.030,484 475.962,875	2.762
448	400.030,484 475.962,875	449	400.029,941 475.965,045	2.237	449	400.029,941 475.965,045	450	400.028,784 475.966,201	1.636	450	400.028,784 475.966,201	451	400.027,221 475.967,28	1.899
451	400.027,221 475.967,28	452	400.025,71 475.972,965	5.882	452	400.025,71 475.972,965	453	400.025,026 475.978,731	5.806	453	400.025,026 475.978,731	454	400.025,829 475.987,045	8.353
454	400.025,829 475.987,045	455	400.025,546 475.991,008	3.973	455	400.025,546 475.991,008	456	400.025,782 475.994,735	3.734	456	400.025,782 475.994,735	457	400.025,758 475.996,084	1.349
457	400.025,758 475.996,084	458	400.025,712 475.998,691	2.607	458	400.025,712 475.998,691	459	400.026,68 476.001,074	2.572	459	400.026,68 476.001,074	460	400.028,096 476.003,55	2.852
460	400.028,096 476.003,55	461	400.027,857 476.005,431	1.896	461	400.027,857 476.005,431	462	400.026,738 476.006,979	1.91	462	400.026,738 476.006,979	463	400.025,97 476.008,04	1.31
463	400.025,97 476.008,04	464	400.025,283 476.008,513	0.834	464	400.025,283 476.008,513	465	400.023,506 476.009,736	2.157	465	400.023,506 476.009,736	466	400.022,56 476.011,987	2.442
466	400.022,56 476.011,987	467	400.022,107 476.011,14	0.961	467	400.022,107 476.011,14	468	400.021,45 476.010,455	0.949	468	400.021,45 476.010,455	469	400.022,772 476.007,716	3.041
469	400.022,772 476.007,716	470	400.022,69 476.004,01	3.707	470	400.022,69 476.004,01	471	400.022,861 475.999,232	4.781	471	400.022,861 475.999,232	472	400.022,959 475.996,474	2.76
472	400.022,959 475.996,474	473	400.023,754 475.992,079	4.466	473	400.023,754 475.992,079	474	400.023,898 475.991,285	0.807	474	400.023,898 475.991,285	475	400.024,66 475.986,782	4.567
475	400.024,66 475.986,782	476	400.024,377 475.983,644	3.151	476	400.024,377 475.983,644	477	400.023,767 475.979,194	4.492	477	400.023,767 475.979,194	478	400.023,833 475.976,78	2.415
478	400.023,833 475.976,78	479	400.024,922 475.971,093	5.79	479	400.024,922 475.971,093	480	400.025,727 475.967,743	3.445	480	400.025,727 475.967,743	481	400.027,362 475.965,558	2.729
481	400.027,362 475.965,558	482	400.028,211 475.962,36	3.309	482	400.028,211 475.962,36	483	400.028,015 475.959,968	2.4	483	400.028,015 475.959,968	484	400.027,798 475.958,119	1.862
484	400.027,798 475.958,119	485	400.028,802 475.956,15	2.21	485	400.028,802 475.956,15	486	400.030,413 475.954,801	2.101	486	400.030,413 475.954,801	487	400.031,022 475.953,169	1.742
487	400.031,022 475.953,169	488	400.031,524 475.949,311	3.891	488	400.031,524 475.949,311	489	400.032,155 475.947,962	1.489	489	400.032,155 475.947,962	490	400.032,879 475.947,023	1.186
490	400.032,879 475.947,023	491	400.033,918 475.945,678	1.7	491	400.033,918 475.945,678	492	400.035,27 475.944,037	2.126	492	400.035,27 475.944,037	493	400.035,749 475.941,949	2.142
493	400.035,749 475.941,949	494	400.035,095 475.939,447	2.586	494	400.035,095 475.939,447	495	400.033,549 475.936,696	3.156	495	400.033,549 475.936,696	496	400.031,438 475.932,803	4.429
496	400.031,438 475.932,803	497	400.031,111 475.931,497	1.346	497	400.031,111 475.931,497	498	400.031,982 475.930,207	1.557	498	400.031,982 475.930,207	499	400.032,222 475.928,793	1.434
499	400.032,222 475.928,793	500	400.031,656 475.927,27	1.625	500	400.031,656 475.927,27	501	400.029,914 475.926,748	1.819	501	400.029,914 475.926,748	502	400.028,608 475.925,486	1.816
502	400.028,608 475.925,486	503	400.028,173 475.923,985	1.563	503	400.028,173 475.923,985	504	400.028,913 475.923,05	1.192	504	400.028,913 475.923,05	505	400.030,27 475.922,152	1.627
505	400.030,27 475.922,152	506	400.032,904 475.920,869	2.93	506	400.032,904 475.920,869	507	400.036,343 475.919,977	3.553	507	400.036,343 475.919,977	508	400.038,934 475.918,911	2.802
508	400.038,934 475.918,911	509	400.041,34 475.916,425	3.46	509	400.041,34 475.916,425	510	400.043,121 475.915,557	1.981	510	400.043,121 475.915,557	511	400.045,965 475.915,926	2.868

Punct început	X / Y	Punct sfârșit	X / Y	Lungime segment	Punct început	X / Y	Punct sfârșit	X / Y	Lungime segment	Punct început	X / Y	Punct sfârșit	X / Y	Lungime segment
511	400.045,965 475.915,926	512	400.047,898 475.916,859	2.146	512	400.047,898 475.916,859	513	400.049,006 475.917,857	1.491	513	400.049,006 475.917,857	514	400.049,679 475.919,138	1.447
514	400.049,679 475.919,138	515	400.050,157 475.919,181	0.48	515	400.050,157 475.919,181	516	400.051,113 475.917,937	1.569	516	400.051,113 475.917,937	517	400.051,569 475.916,136	1.858
517	400.051,569 475.916,136	518	400.051,113 475.913,857	2.324	518	400.051,113 475.913,857	519	400.049,853 475.911,622	2.566	519	400.049,853 475.911,622	520	400.049,97 475.908,234	3.39
520	400.049,97 475.908,234	521	400.049,942 475.906,878	1.356	521	400.049,942 475.906,878	522	400.050,39 475.903,839	3.072	522	400.050,39 475.903,839	523	400.050,446 475.901,185	2.655
523	400.050,446 475.901,185	524	400.050,758 475.898,499	2.704	524	400.050,758 475.898,499	525	400.051,573 475.895,264	3.336	525	400.051,573 475.895,264	526	400.051,926 475.894,626	0.729
526	400.051,926 475.894,626	527	400.052,713 475.891,886	2.851	527	400.052,713 475.891,886	528	400.053,786 475.888,094	3.941	528	400.053,786 475.888,094	529	400.054,981 475.884,874	3.435
529	400.054,981 475.884,874	530	400.055,361 475.881,836	3.062	530	400.055,361 475.881,836	531	400.054,913 475.881,131	0.835	531	400.054,913 475.881,131	532	400.055,2 475.880,365	0.818
532	400.055,2 475.880,365	533	400.056,218 475.879,673	1.231	533	400.056,218 475.879,673	534	400.058,254 475.878,235	2.493	534	400.058,254 475.878,235	535	400.060,618 475.875,869	3.345
535	400.060,618 475.875,869	536	400.062,179 475.874,132	2.335	536	400.062,179 475.874,132	537	400.062,593 475.869,438	4.712	537	400.062,593 475.869,438	538	400.062,106 475.867,025	2.462
538	400.062,106 475.867,025	539	400.062,458 475.865,51	1.555	539	400.062,458 475.865,51	540	400.063,602 475.863,92	1.959	540	400.063,602 475.863,92	541	400.066,781 475.860,477	4.686
541	400.066,781 475.860,477	542	400.068,573 475.858,511	2.66	542	400.068,573 475.858,511	543	400.069,464 475.856,853	1.882	543	400.069,464 475.856,853	544	400.070,996 475.854,542	2.773
544	400.070,996 475.854,542	545	400.072,986 475.853,185	2.409	545	400.072,986 475.853,185	546	400.075,191 475.852,231	2.403	546	400.075,191 475.852,231	547	400.076,012 475.850,746	1.697
547	400.076,012 475.850,746	548	400.076,227 475.848,489	2.267	548	400.076,227 475.848,489	549	400.075,568 475.846,742	1.867	549	400.075,568 475.846,742	550	400.076,002 475.844,477	2.306
550	400.076,002 475.844,477	551	400.077,132 475.841,951	2.767	551	400.077,132 475.841,951	552	400.078,556 475.840,03	2.391	552	400.078,556 475.840,03	553	400.079,394 475.837,981	2.214
553	400.079,394 475.837,981	554	400.079,666 475.837,041	0.979	554	400.079,666 475.837,041	555	400.080,769 475.833,236	3.962	555	400.080,769 475.833,236	556	400.081,563 475.829,933	3.397
556	400.081,563 475.829,933	557	400.083,001 475.827,853	2.529	557	400.083,001 475.827,853	558	400.084,335 475.826,557	1.86	558	400.084,335 475.826,557	559	400.086,953 475.825,377	2.872
559	400.086,953 475.825,377	560	400.088,327 475.824,284	1.756	560	400.088,327 475.824,284	561	400.089,013 475.822,59	1.828	561	400.089,013 475.822,59	562	400.090,108 475.821,324	1.674
562	400.090,108 475.821,324	563	400.093,719 475.818,208	4.77	563	400.093,719 475.818,208	564	400.096,959 475.815,763	4.059	564	400.096,959 475.815,763	565	400.099,019 475.813,79	2.852
565	400.099,019 475.813,79	566	400.101,362 475.811,205	3.489	566	400.101,362 475.811,205	567	400.103,25 475.808,525	3.278	567	400.103,25 475.808,525	568	400.107,396 475.804,291	5.926
568	400.107,396 475.804,291	569	400.110,808 475.800,474	5.12	569	400.110,808 475.800,474	570	400.115,064 475.797,397	5.252	570	400.115,064 475.797,397	571	400.117,853 475.795,36	3.454
571	400.117,853 475.795,36	572	400.120,879 475.791,714	4.738	572	400.120,879 475.791,714	573	400.122,258 475.790,421	1.89	573	400.122,258 475.790,421	574	400.124,747 475.789,584	2.626
574	400.124,747 475.789,584	575	400.128,03 475.788,062	3.619	575	400.128,03 475.788,062	576	400.129,58 475.786,575	2.148	576	400.129,58 475.786,575	577	400.132,283 475.782,543	4.854
577	400.132,283 475.782,543	578	400.134,882 475.777,576	5.606	578	400.134,882 475.777,576	579	400.136,17 475.775,325	2.593	579	400.136,17 475.775,325	580	400.137,414 475.774,595	1.442
580	400.137,414 475.774,595	581	400.138,48 475.772,8	2.088	581	400.138,48 475.772,8	582	400.142,077 475.767,426	6.467	582	400.142,077 475.767,426	583	400.145,269 475.764,227	4.519
583	400.145,269 475.764,227	584	400.149,894 475.761,112	5.576	584	400.149,894 475.761,112	585	400.153,867 475.758,613	4.694	585	400.153,867 475.758,613	586	400.162,131 475.753,19	9.884
586	400.162,131 475.753,19	587	400.169,427 475.748,226	8.825	587	400.169,427 475.748,226	588	400.175,395 475.743,212	7.795	588	400.175,395 475.743,212	589	400.178,854 475.740,268	4.542
589	400.178,854 475.740,268	590	400.181,731 475.737,392	4.068	590	400.181,731 475.737,392	591	400.182,793 475.733,251	4.275	591	400.182,793 475.733,251	592	400.184,062 475.725,255	8.096
592	400.184,062 475.725,255	593	400.185,946 475.718,991	6.541	593	400.185,946 475.718,991	594	400.186,295 475.715,029	3.977	594	400.186,295 475.715,029	595	400.186,83 475.707,401	7.647
595	400.186,83 475.707,401	596	400.186,104 475.704,007	3.471	596	400.186,104 475.704,007	597	400.187,001 475.702,577	1.688	597	400.187,001 475.702,577	598	400.188,753 475.700,742	2.537
598	400.188,753 475.700,742	599	400.191,849 475.699,995	3.185	599	400.191,849 475.699,995	600	400.194,563 475.700,244	2.725	600	400.194,563 475.700,244	601	400.198,518 475.700,297	3.955
601	400.198,518 475.700,297	602	400.201,333 475.701,218	2.962	602	400.201,333 475.701,218	603	400.203,078 475.701,91	1.877	603	400.203,078 475.701,91	604	400.203,89 475.703,148	1.481
604	400.203,89 475.703,148	605	400.204,143 475.704,692	1.565	605	400.204,143 475.704,692	606	400.203,837 475.707,239	2.565	606	400.203,837 475.707,239	607	400.204,09 475.708,184	0.978
607	400.204,09 475.708,184	608	400.205,155 475.708,982	1.331	608	400.205,155 475.708,982	609	400.207,073 475.709,195	1.93	609	400.207,073 475.709,195	610	400.209,647 475.708,455	2.678

Punct început	X / Y	Punct sfârșit	X / Y	Lungime segment	Punct început	X / Y	Punct sfârșit	X / Y	Lungime segment	Punct început	X / Y	Punct sfârșit	X / Y	Lungime segment
610	400.209,647 475.708,455	611	400.212,517 475.707,032	3.203	611	400.212,517 475.707,032	612	400.214,111 475.706,076	1.859	612	400.214,111 475.706,076	613	400.215,28 475.704,632	1.858
613	400.215,28 475.704,632	614	400.215,45 475.702,762	1.878	614	400.215,45 475.702,762	615	400.214,77 475.701,309	1.604	615	400.214,77 475.701,309	616	400.213,749 475.699,291	2.262
616	400.213,749 475.699,291	617	400.214,111 475.697,741	1.592	617	400.214,111 475.697,741	618	400.214,706 475.696,509	1.368	618	400.214,706 475.696,509	619	400.216,364 475.695,68	1.854
619	400.216,364 475.695,68	620	400.218,256 475.695,064	1.99	620	400.218,256 475.695,064	621	400.220,615 475.695,213	2.364	621	400.220,615 475.695,213	622	400.223,378 475.696,275	2.96
622	400.223,378 475.696,275	623	400.225,753 475.697,38	2.619	623	400.225,753 475.697,38	624	400.228,155 475.697,613	2.413	624	400.228,155 475.697,613	625	400.231,493 475.697,231	3.36
625	400.231,493 475.697,231	626	400.234,83 475.696,509	3.414	626	400.234,83 475.696,509	627	400.237,89 475.694,937	3.44	627	400.237,89 475.694,937	628	400.239,557 475.694,828	1.671
628	400.239,557 475.694,828	629	400.242,703 475.693,108	3.585	629	400.242,703 475.693,108	630	400.246,635 475.693,087	3.932	630	400.246,635 475.693,087	631	400.250,886 475.693,002	4.252
631	400.250,886 475.693,002	632	400.254,032 475.693,575	3.198	632	400.254,032 475.693,575	633	400.255,966 475.693,108	1.99	633	400.255,966 475.693,108	634	400.257,953 475.691,405	2.617
634	400.257,953 475.691,405	635	400.262,055 475.690,831	4.142	635	400.262,055 475.690,831	636	400.265,307 475.690,916	3.253	636	400.265,307 475.690,916	637	400.269,622 475.692,403	4.564
637	400.269,622 475.692,403	638	400.272,163 475.692,978	2.605	638	400.272,163 475.692,978	639	400.276,244 475.693,317	4.095	639	400.276,244 475.693,317	640	400.278,646 475.692,638	2.496
640	400.278,646 475.692,638	641	400.283,11 475.692,234	4.482	641	400.283,11 475.692,234	642	400.285,193 475.691,13	2.357	642	400.285,193 475.691,13	643	400.285,676 475.688,739	2.439
643	400.285,676 475.688,739	644	400.285,318 475.685,865	2.896	644	400.285,318 475.685,865	645	400.284,059 475.683,924	2.314	645	400.284,059 475.683,924	646	400.282,84 475.682,798	1.659
646	400.282,84 475.682,798	647	400.282,8 475.681,751	1.048	647	400.282,8 475.681,751	648	400.283,37 475.681,155	0.825	648	400.283,37 475.681,155	649	400.286,763 475.679,738	3.677
649	400.286,763 475.679,738	650	400.287,896 475.679,528	1.152	650	400.287,896 475.679,528	651	400.291,13 475.679,939	3.26	651	400.291,13 475.679,939	652	400.295,371 475.681,171	4.416
652	400.295,371 475.681,171	653	400.299,922 475.682,357	4.703	653	400.299,922 475.682,357	654	400.305,761 475.683,393	5.93	654	400.305,761 475.683,393	655	400.309,209 475.683,816	3.474
655	400.309,209 475.683,816	656	400.312,128 475.685,0	3.15	656	400.312,128 475.685,0	657	400.314,428 475.685,364	2.329	657	400.314,428 475.685,364	658	400.317,017 475.683,977	2.937
658	400.317,017 475.683,977	659	400.318,86 475.682,301	2.491	659	400.318,86 475.682,301	660	400.319,118 475.681,34	0.995	660	400.319,118 475.681,34	661	400.319,607 475.679,519	1.886
661	400.319,607 475.679,519	662	400.320,643 475.678,629	1.366	662	400.320,643 475.678,629	663	400.323,086 475.678,505	2.446	663	400.323,086 475.678,505	664	400.326,047 475.678,609	2.963
664	400.326,047 475.678,609	665	400.328,822 475.678,236	2.8	665	400.328,822 475.678,236	666	400.333,44 475.675,815	5.214	666	400.333,44 475.675,815	667	400.340,75 475.670,552	9.008
667	400.340,75 475.670,552	668	400.341,078 475.669,179	1.412	668	400.341,078 475.669,179	669	400.341,242 475.667,765	1.423	669	400.341,242 475.667,765	670	400.342,35 475.666,924	1.391
670	400.342,35 475.666,924	671	400.344,075 475.665,644	2.148	671	400.344,075 475.665,644	672	400.345,388 475.662,938	3.008	672	400.345,388 475.662,938	673	400.346,331 475.662,405	1.083
673	400.346,331 475.662,405	674	400.347,501 475.662,446	1.171	674	400.347,501 475.662,446	675	400.348,514 475.663,096	1.204	675	400.348,514 475.663,096	676	400.351,821 475.664,606	3.635
676	400.351,821 475.664,606	677	400.354,685 475.665,3	2.947	677	400.354,685 475.665,3	678	400.358,503 475.666,769	4.091	678	400.358,503 475.666,769	679	400.361,32 475.666,932	2.822
679	400.361,32 475.666,932	680	400.363,839 475.666,394	2.576	680	400.363,839 475.666,394	681	400.366,901 475.664,13	3.808	681	400.366,901 475.664,13	682	400.369,392 475.661,763	3.436
682	400.369,392 475.661,763	683	400.371,008 475.658,266	3.852	683	400.371,008 475.658,266	684	400.372,996 475.655,433	3.461	684	400.372,996 475.655,433	685	400.376,384 475.652,828	4.274
685	400.376,384 475.652,828	686	400.380,523 475.651,721	4.284	686	400.380,523 475.651,721	687	400.385,019 475.651,526	4.5	687	400.385,019 475.651,526	688	400.389,588 475.652,791	4.741
688	400.389,588 475.652,791	689	400.392,378 475.654,744	3.406	689	400.392,378 475.654,744	690	400.395,819 475.656,474	3.851	690	400.395,819 475.656,474	691	400.398,283 475.656,739	2.478
691	400.398,283 475.656,739	692	400.401,257 475.656,128	3.036	692	400.401,257 475.656,128	693	400.402,626 475.654,881	1.852	693	400.402,626 475.654,881	694	400.403,836 475.652,824	2.386
694	400.403,836 475.652,824	695	400.405,45 475.651,01	2.428	695	400.405,45 475.651,01	696	400.408,7 475.648,827	3.915	696	400.408,7 475.648,827	697	400.410,293 475.647,477	2.088
697	400.410,293 475.647,477	698	400.412,23 475.644,614	3.457	698	400.412,23 475.644,614	699	400.413,299 475.641,564	3.232	699	400.413,299 475.641,564	700	400.414,55 475.639,387	2.511
700	400.414,55 475.639,387	701	400.414,974 475.637,552	1.883	701	400.414,974 475.637,552	702	400.415,959 475.635,714	2.085	702	400.415,959 475.635,714	703	400.416,955 475.634,113	1.886
703	400.416,955 475.634,113	704	400.418,026 475.633,307	1.34	704	400.418,026 475.633,307	705	400.419,921 475.632,545	2.042	705	400.419,921 475.632,545	706	400.421,244 475.632,621	1.325
706	400.421,244 475.632,621	707	400.422,064 475.632,268	0.893	707	400.422,064 475.632,268	708	400.422,631 475.631,361	1.07	708	400.422,631 475.631,361	709	400.423,236 475.628,942	2.494

Punct început	X / Y	Punct sfârșit	X / Y	Lungime segment	Punct început	X / Y	Punct sfârșit	X / Y	Lungime segment	Punct început	X / Y	Punct sfârșit	X / Y	Lungime segment
709	400.423,236 475.628,942	710	400.423,311 475.628,142	0.804	710	400.423,311 475.628,142	711	400.424,458 475.627,217	1.474	711	400.424,458 475.627,217	712	400.426,692 475.626,453	2.361
712	400.426,692 475.626,453	713	400.429,308 475.625,93	2.668	713	400.429,308 475.625,93	714	400.431,705 475.625,81	2.4	714	400.431,705 475.625,81	715	400.433,881 475.625,043	2.307
715	400.433,881 475.625,043	716	400.435,415 475.623,497	2.178	716	400.435,415 475.623,497	717	400.436,937 475.622,152	2.031	717	400.436,937 475.622,152	718	400.439,114 475.621,078	2.428
718	400.439,114 475.621,078	719	400.441,925 475.619,212	3.374	719	400.441,925 475.619,212	720	400.444,475 475.617,246	3.22	720	400.444,475 475.617,246	721	400.447,225 475.615,441	3.289
721	400.447,225 475.615,441	722	400.449,935 475.614,658	2.821	722	400.449,935 475.614,658	723	400.451,647 475.612,74	2.571	723	400.451,647 475.612,74	724	400.454,256 475.609,24	4.365
724	400.454,256 475.609,24	725	400.455,401 475.607,704	1.916	725	400.455,401 475.607,704	726	400.459,44 475.603,3	5.976	726	400.459,44 475.603,3	727	400.461,648 475.601,434	2.891
727	400.461,648 475.601,434	728	400.464,499 475.598,846	3.85	728	400.464,499 475.598,846	729	400.466,579 475.598,266	2.159	729	400.466,579 475.598,266	730	400.469,067 475.598,262	2.488
730	400.469,067 475.598,262	731	400.471,182 475.598,262	2.115	731	400.471,182 475.598,262	732	400.472,935 475.597,849	1.801	732	400.472,935 475.597,849	733	400.475,899 475.595,411	3.838
733	400.475,899 475.595,411	734	400.478,323 475.593,722	2.954	734	400.478,323 475.593,722	735	400.479,42 475.590,517	3.388	735	400.479,42 475.590,517	736	400.483,623 475.582,357	9.179
736	400.483,623 475.582,357	737	400.485,193 475.579,476	3.281	737	400.485,193 475.579,476	738	400.485,727 475.577,958	1.609	738	400.485,727 475.577,958	739	400.485,625 475.573,707	4.252
739	400.485,625 475.573,707	740	400.485,089 475.572,894	0.974	740	400.485,089 475.572,894	741	400.483,958 475.572,359	1.251	741	400.483,958 475.572,359	742	400.482,431 475.570,258	2.597
742	400.482,431 475.570,258	743	400.481,678 475.568,211	2.181	743	400.481,678 475.568,211	744	400.481,797 475.566,922	1.294	744	400.481,797 475.566,922	745	400.482,67 475.565,614	1.573
745	400.482,67 475.565,614	746	400.486,228 475.564,17	3.84	746	400.486,228 475.564,17	747	400.490,727 475.563,917	4.506	747	400.490,727 475.563,917	748	400.493,557 475.563,261	2.905
748	400.493,557 475.563,261	749	400.495,175 475.560,836	2.915	749	400.495,175 475.560,836	750	400.496,084 475.558,159	2.827	750	400.496,084 475.558,159	751	400.497,449 475.554,825	3.603
751	400.497,449 475.554,825	752	400.497,474 475.551,892	2.933	752	400.497,474 475.551,892	753	400.495,93 475.549,309	3.009	753	400.495,93 475.549,309	754	400.496,465 475.546,821	2.545
754	400.496,465 475.546,821	755	400.498,167 475.545,939	1.917	755	400.498,167 475.545,939	756	400.501,375 475.545,71	3.216	756	400.501,375 475.545,71	757	400.502,849 475.546,319	1.595
757	400.502,849 475.546,319	758	400.504,009 475.546,103	1.18	758	400.504,009 475.546,103	759	400.504,343 475.544,866	1.281	759	400.504,343 475.544,866	760	400.504,146 475.543,629	1.253
760	400.504,146 475.543,629	761	400.503,419 475.543,059	0.924	761	400.503,419 475.543,059	762	400.502,613 475.542,49	0.987	762	400.502,613 475.542,49	763	400.503,632 475.540,544	2.197
763	400.503,632 475.540,544	764	400.507,637 475.538,843	4.351	764	400.507,637 475.538,843	765	400.514,396 475.537,292	6.935	765	400.514,396 475.537,292	766	400.518,401 475.537,692	4.025
766	400.518,401 475.537,692	767	400.520,104 475.539,693	2.628	767	400.520,104 475.539,693	768	400.522,106 475.544,296	5.02	768	400.522,106 475.544,296	769	400.526,863 475.547,949	5.998
769	400.526,863 475.547,949	770	400.531,049 475.548,708	4.254	770	400.531,049 475.548,708	771	400.535,65 475.547,715	4.707	771	400.535,65 475.547,715	772	400.547,569 475.536,929	16.07 5
772	400.547,569 475.536,929	773	400.554,827 475.530,019	10.02 1	773	400.554,827 475.530,019	774	400.558,907 475.523,497	7.693	774	400.558,907 475.523,497	775	400.561,85 475.518,012	6.225
775	400.561,85 475.518,012	776	400.569,406 475.508,951	11.79 8	776	400.569,406 475.508,951	777	400.578,902 475.502,739	11.34 7	777	400.578,902 475.502,739	778	400.587,471 475.499,25	9.252
778	400.587,471 475.499,25	779	400.596,199 475.496,157	9.26	779	400.596,199 475.496,157	780	400.608,498 475.494,175	12.45 8	780	400.608,498 475.494,175	781	400.619,051 475.494,413	10.55 6
781	400.619,051 475.494,413	782	400.629,525 475.493,382	10.52 5	782	400.629,525 475.493,382	783	400.634,416 475.492,57	4.958	783	400.634,416 475.492,57	784	400.638,532 475.489,249	5.289
784	400.638,532 475.489,249	785	400.642,391 475.477,006	12.83 7	785	400.642,391 475.477,006	786	400.646,214 475.458,588	18.81 1	786	400.646,214 475.458,588	787	400.653,226 475.453,155	8.87
787	400.653,226 475.453,155	788	400.671,819 475.445,438	20.13 1	788	400.671,819 475.445,438	789	400.676,54 475.440,834	6.594	789	400.676,54 475.440,834	790	400.679,596 475.433,445	7.996
790	400.679,596 475.433,445	791	400.682,987 475.429,383	5.291	791	400.682,987 475.429,383	792	400.690,147 475.426,261	7.811	792	400.690,147 475.426,261	793	400.709,647 475.419,864	20.52 2
793	400.709,647 475.419,864	794	400.718,581 475.415,34	10.01 4	794	400.718,581 475.415,34	795	400.725,551 475.412,871	7.394	795	400.725,551 475.412,871	796	400.731,877 475.409,276	7.276
796	400.731,877 475.409,276	797	400.746,771 475.403,162	16.1	797	400.746,771 475.403,162	798	400.757,999 475.398,353	12.21 5	798	400.757,999 475.398,353	799	400.773,598 475.397,666	15.61 4
799	400.773,598 475.397,666	800	400.780,819 475.396,324	7.345	800	400.780,819 475.396,324	801	400.785,891 475.396,503	5.075	801	400.785,891 475.396,503	802	400.792,067 475.398,083	6.375
802	400.792,067 475.398,083	803	400.802,845 475.397,509	10.79 3	803	400.802,845 475.397,509	804	400.809,798 475.395,034	7.38	804	400.809,798 475.395,034	805	400.816,077 475.391,683	7.117
805	400.816,077 475.391,683	806	400.829,761 475.384,87	15.28 6	806	400.829,761 475.384,87	807	400.832,911 475.384,212	3.218	807	400.832,911 475.384,212	808	400.835,92 475.385,528	3.284

Punct început	X / Y	Punct sfârșit	X / Y	Lungime segment	Punct început	X / Y	Punct sfârșit	X / Y	Lungime segment	Punct început	X / Y	Punct sfârșit	X / Y	Lungime segment
808	400.835,92 475.385,528	809	400.841,06 475.386,537	5.238	809	400.841,06 475.386,537	810	400.846,885 475.385,894	5.86	810	400.846,885 475.385,894	811	400.850,334 475.385,898	3.449
811	400.850,334 475.385,898	812	400.851,87 475.385,143	1.712	812	400.851,87 475.385,143	813	400.852,382 475.383,351	1.864	813	400.852,382 475.383,351	814	400.852,076 475.381,372	2.003
814	400.852,076 475.381,372	815	400.854,329 475.380,202	2.539	815	400.854,329 475.380,202	816	400.856,135 475.381,191	2.059	816	400.856,135 475.381,191	817	400.857,04 475.383,006	2.028
817	400.857,04 475.383,006	818	400.858,116 475.387,819	4.932	818	400.858,116 475.387,819	819	400.859,965 475.391,085	3.753	819	400.859,965 475.391,085	820	400.862,841 475.391,811	2.966
820	400.862,841 475.391,811	821	400.865,537 475.390,613	2.95	821	400.865,537 475.390,613	822	400.866,693 475.386,807	3.978	822	400.866,693 475.386,807	823	400.874,653 475.378,039	11.84 2
823	400.874,653 475.378,039	824	400.880,315 475.371,898	8.353	824	400.880,315 475.371,898	825	400.884,38 475.367,236	6.185	825	400.884,38 475.367,236	826	400.885,793 475.362,488	4.954
826	400.885,793 475.362,488	827	400.887,66 475.353,037	9.634	827	400.887,66 475.353,037	828	400.892,431 475.349,164	6.145	828	400.892,431 475.349,164	829	400.894,696 475.341,649	7.849
829	400.894,696 475.341,649	830	400.895,462 475.337,818	3.907	830	400.895,462 475.337,818	831	400.898,401 475.331,816	6.683	831	400.898,401 475.331,816	832	400.902,15 475.328,283	5.151
832	400.902,15 475.328,283	833	400.905,089 475.326,921	3.239	833	400.905,089 475.326,921	834	400.907,857 475.326,666	2.78	834	400.907,857 475.326,666	835	400.911,072 475.328,162	3.546
835	400.911,072 475.328,162	836	400.912,301 475.329,207	1.613	836	400.912,301 475.329,207	837	400.913,512 475.331,33	2.444	837	400.913,512 475.331,33	838	400.914,769 475.332,143	1.497
838	400.914,769 475.332,143	839	400.916,943 475.332,375	2.186	839	400.916,943 475.332,375	840	400.919,483 475.331,928	2.579	840	400.919,483 475.331,928	841	400.922,985 475.330,484	3.788
841	400.922,985 475.330,484	842	400.926,354 475.328,228	4.055	842	400.926,354 475.328,228	843	400.927,199 475.327,021	1.473	843	400.927,199 475.327,021	844	400.927,517 475.324,453	2.588
844	400.927,517 475.324,453	845	400.927,729 475.322,811	1.656	845	400.927,729 475.322,811	846	400.928,815 475.321,302	1.859	846	400.928,815 475.321,302	847	400.930,829 475.320,455	2.185
847	400.930,829 475.320,455	848	400.934,723 475.319,925	3.93	848	400.934,723 475.319,925	849	400.941,162 475.319,766	6.441	849	400.941,162 475.319,766	850	400.945,851 475.318,681	4.813
850	400.945,851 475.318,681	851	400.949,554 475.316,497	4.299	851	400.949,554 475.316,497	852	400.951,415 475.314,046	3.077	852	400.951,415 475.314,046	853	400.952,515 475.308,932	5.231
853	400.952,515 475.308,932	854	400.954,629 475.302,973	6.323	854	400.954,629 475.302,973	855	400.957,086 475.300,735	3.323	855	400.957,086 475.300,735	856	400.960,681 475.296,303	5.707
856	400.960,681 475.296,303	857	400.963,145 475.293,771	3.533	857	400.963,145 475.293,771	858	400.965,161 475.293,431	2.044	858	400.965,161 475.293,431	859	400.968,041 475.293,98	2.932
859	400.968,041 475.293,98	860	400.970,947 475.294,844	3.032	860	400.970,947 475.294,844	861	400.973,722 475.294,085	2.877	861	400.973,722 475.294,085	862	400.975,895 475.292,568	2.65
862	400.975,895 475.292,568	863	400.976,629 475.290,467	2.226	863	400.976,629 475.290,467	864	400.978,635 475.286,751	4.223	864	400.978,635 475.286,751	865	400.981,435 475.284,704	3.468
865	400.981,435 475.284,704	866	400.988,465 475.283,364	7.157	866	400.988,465 475.283,364	867	400.991,696 475.283,155	3.238	867	400.991,696 475.283,155	868	400.994,354 475.282,296	2.793
868	400.994,354 475.282,296	869	400.996,569 475.280,056	3.15	869	400.996,569 475.280,056	870	400.997,887 475.278,058	2.394	870	400.997,887 475.278,058	871	401.003,501 475.273,112	7.482
871	401.003,501 475.273,112	872	401.006,455 475.268,665	5.339	872	401.006,455 475.268,665	873	401.008,279 475.262,304	6.617	873	401.008,279 475.262,304	874	401.010,095 475.255,929	6.629
874	401.010,095 475.255,929	875	401.011,573 475.251,627	4.549	875	401.011,573 475.251,627	876	401.011,721 475.248,78	2.851	876	401.011,721 475.248,78	877	401.012,88 475.247,042	2.089
877	401.012,88 475.247,042	878	401.016,108 475.245,057	3.789	878	401.016,108 475.245,057	879	401.021,697 475.241,251	6.762	879	401.021,697 475.241,251	880	401.025,592 475.236,569	6.09
880	401.025,592 475.236,569	881	401.032,612 475.231,328	8.761	881	401.032,612 475.231,328	882	401.036,246 475.227,407	5.346	882	401.036,246 475.227,407	883	401.038,163 475.224,064	3.854
883	401.038,163 475.224,064	884	401.040,331 475.223,058	2.39	884	401.040,331 475.223,058	885	401.043,506 475.222,93	3.178	885	401.043,506 475.222,93	886	401.045,08 475.223,626	1.721
886	401.045,08 475.223,626	887	401.046,319 475.225,509	2.254	887	401.046,319 475.225,509	888	401.047,971 475.226,463	1.908	888	401.047,971 475.226,463	889	401.049,778 475.226,308	1.814
889	401.049,778 475.226,308	890	401.051,571 475.225,668	1.904	890	401.051,571 475.225,668	891	401.056,085 475.221,517	6.132	891	401.056,085 475.221,517	892	401.060,37 475.217,562	5.831
892	401.060,37 475.217,562	893	401.064,369 475.210,792	7.863	893	401.064,369 475.210,792	894	401.067,225 475.206,143	5.456	894	401.067,225 475.206,143	895	401.069,796 475.204,96	2.83
895	401.069,796 475.204,96	896	401.069,94 475.202,534	2.43	896	401.069,94 475.202,534	897	401.068,643 475.200,932	2.061	897	401.068,643 475.200,932	898	401.063,121 475.199,178	5.794
898	401.063,121 475.199,178	899	401.060,704 475.197,144	3.159	899	401.060,704 475.197,144	900	401.060,613 475.195,297	1.849	900	401.060,613 475.195,297	901	401.061,101 475.191,644	3.685
901	401.061,101 475.191,644	902	401.063,903 475.188,681	4.078	902	401.063,903 475.188,681	903	401.073,041 475.180,604	12.19 6	903	401.073,041 475.180,604	904	401.076,095 475.177,945	4.049
904	401.076,095 475.177,945	905	401.081,05 475.174,535	6.015	905	401.081,05 475.174,535	906	401.085,52 475.169,451	6.77	906	401.085,52 475.169,451	907	401.089,825 475.162,267	8.375

Punct început	X / Y	Punct sfârșit	X / Y	Lungime segment	Punct început	X / Y	Punct sfârșit	X / Y	Lungime segment	Punct început	X / Y	Punct sfârșit	X / Y	Lungime segment
907	401.089,825 475.162,267	908	401.091,813 475.158,048	4.664	908	401.091,813 475.158,048	909	401.092,955 475.154,091	4.118	909	401.092,955 475.154,091	910	401.093,538 475.147,965	6.154
910	401.093,538 475.147,965	911	401.092,903 475.139,568	8.421	911	401.092,903 475.139,568	912	401.091,607 475.127,951	11.689	912	401.091,607 475.127,951	913	401.091,878 475.123,946	4.014
913	401.091,878 475.123,946	914	401.093,261 475.121,534	2.78	914	401.093,261 475.121,534	915	401.096,127 475.120,177	3.171	915	401.096,127 475.120,177	916	401.101,156 475.119,675	5.054
916	401.101,156 475.119,675	917	401.102,916 475.120,127	1.817	917	401.102,916 475.120,127	918	401.104,262 475.118,43	2.166	918	401.104,262 475.118,43	919	401.104,944 475.115,462	3.045
919	401.104,944 475.115,462	920	401.104,543 475.109,446	6.029	920	401.104,543 475.109,446	921	401.104,463 475.102,828	6.618	921	401.104,463 475.102,828	922	401.106,634 475.097,926	5.361
922	401.106,634 475.097,926	923	401.107,249 475.097,046	1.074	923	401.107,249 475.097,046	924	401.107,653 475.096,469	0.704	924	401.107,653 475.096,469	925	401.107,819 475.094,808	1.669
925	401.107,819 475.094,808	926	401.111,694 475.079,358	15.929	926	401.111,694 475.079,358	927	401.116,013 475.062,875	17.039	927	401.116,013 475.062,875	928	401.116,166 475.051,794	11.082
928	401.116,166 475.051,794	929	401.115,968 475.043,061	8.735	929	401.115,968 475.043,061	930	401.112,99 475.029,15	14.226	930	401.112,99 475.029,15	931	401.109,622 475.020,303	9.466
931	401.109,622 475.020,303	932	401.109,192 475.019,21	1.175	932	401.109,192 475.019,21	933	401.106,368 475.012,043	7.703	933	401.106,368 475.012,043	934	401.107,317 474.991,5	20.565
934	401.107,317 474.991,5	935	401.108,379 474.983,657	7.915	935	401.108,379 474.983,657	936	401.110,715 474.977,39	6.688	936	401.110,715 474.977,39	937	401.110,221 474.967,407	9.995
937	401.110,221 474.967,407	938	401.109,417 474.960,264	7.188	938	401.109,417 474.960,264	939	401.108,009 474.953,845	6.572	939	401.108,009 474.953,845	940	401.108,925 474.949,308	4.629
940	401.108,925 474.949,308	1	401.111,763 474.945,304	4.908										

\*\* Lungimile segmentelor sunt determinate în planul de proiecție Stereo 70 și sunt rotunjite la 1 milimetru.

\*\*\* Distanța dintre puncte este formată din segmente cumulate ce sunt mai mici decât valoarea 1 milimetru.

**DATE DESPRE IMOBILUL NR. 13002**

Oficiul de Cadastru și Publicitate Imobiliară SIBIU  
Biroul de Cadastru și Publicitate Imobiliară Saliste

**A. Partea I. Descrierea imobilului**

TEREN Extravilan

Nr. CF vechi:892 Jina

Nr. topografic:parte din nr. top 1911

Adresa: Jud. Sibiu

Nr. Crt	Nr cadastral Nr. topografic	Suprafața* (mp)	Observații / Referințe
A1	102788	Din acte: 12.950 Masurata: 4.435	Sector cadastral:2 Teren neimprejmuit; ; PARTIAL CF 102788 JINA

**B. Partea II. Proprietari și acte**

Inscrieri privitoare la dreptul de proprietate și alte drepturi reale	Referințe
<b>160 / 19/01/1939</b>	
Act Notarial nr. 579, din 01/01/1935 emis de JUDECATORIA MIERCUREA-SIBIULUI;	
B1	A1
Intabulare, drept de PROPRIETATE, cu titlu de drept mostenire, dobandit prin Succesiune, cota actuala 5/8, cota initiala 5/8 1) PAMFILOIU PARASCHIVA, N. PRODE	
<b>382 / 27/12/1995</b>	
Act Notarial nr. 77, din 01/01/1995 emis de NP. DRAGOMIR NICOLAE;	
B2	A1
Intabulare, drept de PROPRIETATE, cu titlu de drept partaj, dobandit prin Conventie, cota actuala 3/8, cota initiala 3/8 1) RUJOIU ILEANA DEFUNCT:Da	
/	
Act Administrativ nr. 177, din 08/01/2024 emis de PRIMĂRIA COMUNEI JINA;	
B3	A1
Se noteaza posesia factica asupra suprafetei de 4435 mp in favoarea lui 1) RUJOIU ION	

**C. Partea III. SARCINI .**

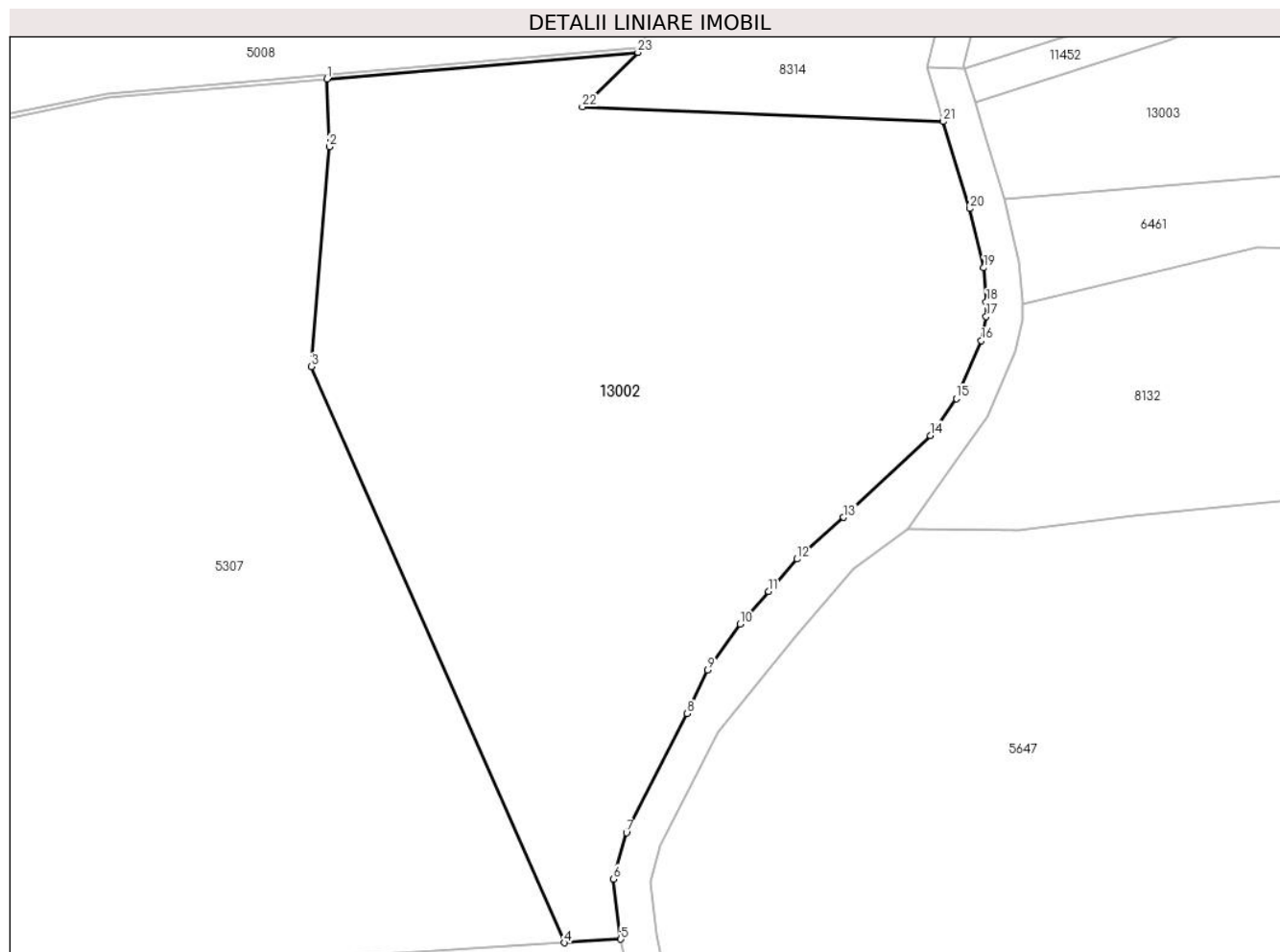
Inscrieri privind dezmembramintele dreptului de proprietate, drepturi reale de garanție și sarcini	Referințe
NU SUNT	

## Anexa Nr. 1 La Partea I

## Teren

Nr cadastral	Suprafața (mp)*	Observații / Referințe
102788	Din acte: 12.950 Masurata: 4.435	; PARTIAL CF 102788 JINA

\* Suprafața este determinată în planul de proiecție Stereo 70.



## Date referitoare la teren

Crt	Categorie folosință	Intravilan	Suprafața (mp)	Tarla	Parcelă	Nr. topo	Observații / Referințe
1	faneata	NU	4.435	5	269/97	parte din nr. top 1911	restul de suprafață se regăsește la ID 11398,13003

## Lungime Segmente

1) Valorile lungimilor segmentelor sunt obținute din proiecție în plan.

Punct început	X / Y	Punct sfârșit	X / Y	Lungime segment (** (m)
1	395.564,337 477.527,386	2	395.564,605 477.519,858	7.533
3	395.562,566 477.495,341	4	395.590,83 477.431,144	70.143
5	395.597,091 477.431,541	6	395.596,285 477.438,243	6.75
7	395.597,708 477.443,416	8	395.604,487 477.456,682	14.898
9	395.606,769 477.461,533	10	395.610,368 477.466,679	6.28

Punct început	X / Y	Punct sfârșit	X / Y	Lungime segment (** (m)
2	395.564,605 477.519,858	3	395.562,566 477.495,341	24.602
4	395.590,83 477.431,144	5	395.597,091 477.431,541	6.274
6	395.596,285 477.438,243	7	395.597,708 477.443,416	5.365
8	395.604,487 477.456,682	9	395.606,769 477.461,533	5.361
10	395.610,368 477.466,679	11	395.613,552 477.470,278	4.805



Punct început	X / Y	Punct sfârșit	X / Y	Lungime segment (** (m)
11	395.613,552 477.470,278	12	395.616,733 477.473,905	4.824
13	395.621,928 477.478,554	14	395.631,582 477.487,674	13.281
15	395.634,476 477.491,796	16	395.637,263 477.498,225	7.007
17	395.637,826 477.500,913	18	395.637,826 477.502,571	1.658
19	395.637,544 477.506,36	20	395.635,991 477.512,957	6.777
21	395.633,023 477.522,657	22	395.592,807 477.524,296	40.249
23	395.598,99 477.530,366	1	395.564,337 477.527,386	34.781

Punct început	X / Y	Punct sfârșit	X / Y	Lungime segment (** (m)
12	395.616,733 477.473,905	13	395.621,928 477.478,554	6.971
14	395.631,582 477.487,674	15	395.634,476 477.491,796	5.036
16	395.637,263 477.498,225	17	395.637,826 477.500,913	2.746
18	395.637,826 477.502,571	19	395.637,544 477.506,36	3.799
20	395.635,991 477.512,957	21	395.633,023 477.522,657	10.144
22	395.592,807 477.524,296	23	395.598,99 477.530,366	8.665

\*\* Lungimile segmentelor sunt determinate în planul de proiecție Stereo 70 și sunt rotunjite la 1 milimetru.

\*\*\* Distanța dintre puncte este formată din segmente cumulate ce sunt mai mici decât valoarea 1 milimetru.



**DATE DESPRE IMOBILUL NR. 13003**

Oficiul de Cadastru și Publicitate Imobiliară SIBIU  
Biroul de Cadastru și Publicitate Imobiliară Saliste

**A. Partea I. Descrierea imobilului**

TEREN Extravilan

Nr. CF vechi:892 Jina

Nr. topografic:parte din nr. top 1911

Adresa: Jud. Sibiu

Nr. Crt	Nr cadastral Nr. topografic	Suprafața* (mp)	Observații / Referințe
A1	102788	Din acte: 12.950 Masurata: 1.708	Sector cadastral:14 Teren neimprejmuit; ; PARTIAL CF 102788 JINA

**B. Partea II. Proprietari și acte**

Inscrieri privitoare la dreptul de proprietate și alte drepturi reale	Referințe
<b>160 / 19/01/1939</b>	
Hotarare Judecatoreasca nr. 579, din 01/01/1935 emis de JUDECATORIA MIERCUREA-SIBIULUI;	
B1	A1
Intabulare, drept de PROPRIETATE, cu titlu de drept mostenire, dobandit prin Succesiune, cota actuala 5/8, cota initiala 5/8 1) PAMFILOIU PARASCHIVA, N. PRODE	
<b>382 / 27/12/1995</b>	
Act Notarial nr. 77, din 01/01/1995 emis de NP. DRAGOMIR NICOLAE;	
B2	A1
Intabulare, drept de PROPRIETATE, cu titlu de drept partaj, dobandit prin Conventie, cota actuala 3/8, cota initiala 3/8 1) RUJOIU ILEANA DEFUNCT:Da	
/	
Act Administrativ nr. 176, din 08/01/2024 emis de PRIMĂRIA COMUNEI JINA;	
B3	A1
Se noteaza posesia factica asupra suprafetei de 1708 mp in favoarea lui 1) RUJOIU ION	

**C. Partea III. SARCINI .**

Inscrieri privind dezmembramintele dreptului de proprietate, drepturi reale de garanție și sarcini	Referințe
NU SUNT	

## Anexa Nr. 1 La Partea I

## Teren

Nr cadastral	Suprafața (mp)*	Observații / Referințe
102788	Din acte: 12.950 Masurata: 1.708	; PARTIAL CF 102788 JINA

\* Suprafața este determinată în planul de proiecție Stereo 70.

## DETALII LINIARE IMOBIL



## Date referitoare la teren

Crt	Categorie folosință	Intra vilan	Suprafața (mp)	Tarla	Parcelă	Nr. topo	Observații / Referințe
1	fânețe (F) - fânețe împădurite	NU	1.708	7	420/1,422/2	parte din nr. top 1911	restul de suprafață se regăsește la ID 11398,13002

## Lungime Segmente

1) Valorile lungimilor segmentelor sunt obținute din proiecție în plan.

Punct început	X / Y	Punct sfârșit	X / Y	Lungime segment (** (m)
1	395.639,854 477.514,001	2	395.682,954 477.517,522	43.244
2	395.682,954 477.517,522	3	395.709,367 477.521,131	26.658
3	395.709,367 477.521,131	4	395.719,044 477.519,894	9.756
4	395.719,044 477.519,894	5	395.719,045 477.519,899	0.005

Punct început	X / Y	Punct sfârșit	X / Y	Lungime segment (** (m)
5	395.719,045 477.519,899	6	395.723,218 477.537,409	18.0
6	395.723,218 477.537,409	7	395.724,236 477.541,681	4.392
7	395.724,236 477.541,681	8	395.693,29 477.545,67	31.202
8	395.693,29 477.545,67	9	395.676,941 477.539,164	17.596
9	395.676,941 477.539,164	10	395.658,013 477.531,632	20.372
10	395.658,013 477.531,632	11	395.636,559 477.524,77	22.525
11	395.636,559 477.524,77	12	395.637,416 477.521,969	2.929
12	395.637,416 477.521,969	1	395.639,854 477.514,001	8.333

\*\* Lungimile segmentelor sunt determinate în planul de proiecție Stereo 70 și sunt rotunjite la 1 milimetru.

\*\*\* Distanța dintre puncte este formată din segmente cumulate ce sunt mai mici decât valoarea 1 milimetru.



**DATE DESPRE IMOBILUL NR. 13004**

Oficiul de Cadastru și Publicitate Imobiliară SIBIU  
Biroul de Cadastru și Publicitate Imobiliară Saliste

**A. Partea I. Descrierea imobilului**

TEREN Extravilan

Nr. CF vechi:1026Jina

Nr. topografic:4832/1

Adresa: Jud. Sibiu

Nr. Crt	Nr cadastral Nr. topografic	Suprafața* (mp)	Observații / Referințe
A1	102767	Din acte: 12.816 Masurata: 8.259	Sector cadastral:59 Teren neimprejmuit;

**B. Partea II. Proprietari și acte**

Inscrieri privitoare la dreptul de proprietate și alte drepturi reale	Referințe
<b>2141 / 29/06/1899</b>	
Act Administrativ nr. 0, din 01/01/1899 emis de -;	
B1	A1
Intabulare, drept de PROPRIETATE, dobandit prin Constituire, cota actuala 1/1, cota initiala 1/1	
1) <b>BESTIU VASILE</b>	
<i>OBSERVATII: (provenita din conversia CF 1026Jina)</i>	
/	
Act Administrativ nr. 10509, din 29/08/2023 emis de PRIMĂRIA COMUNEI JINA;	
B2	A1
Se noteaza posesia factica asupra suprafetei de 8259 mp in favoarea lui	
1) <b>DANULETIU IOAN</b>	

**C. Partea III. SARCINI .**

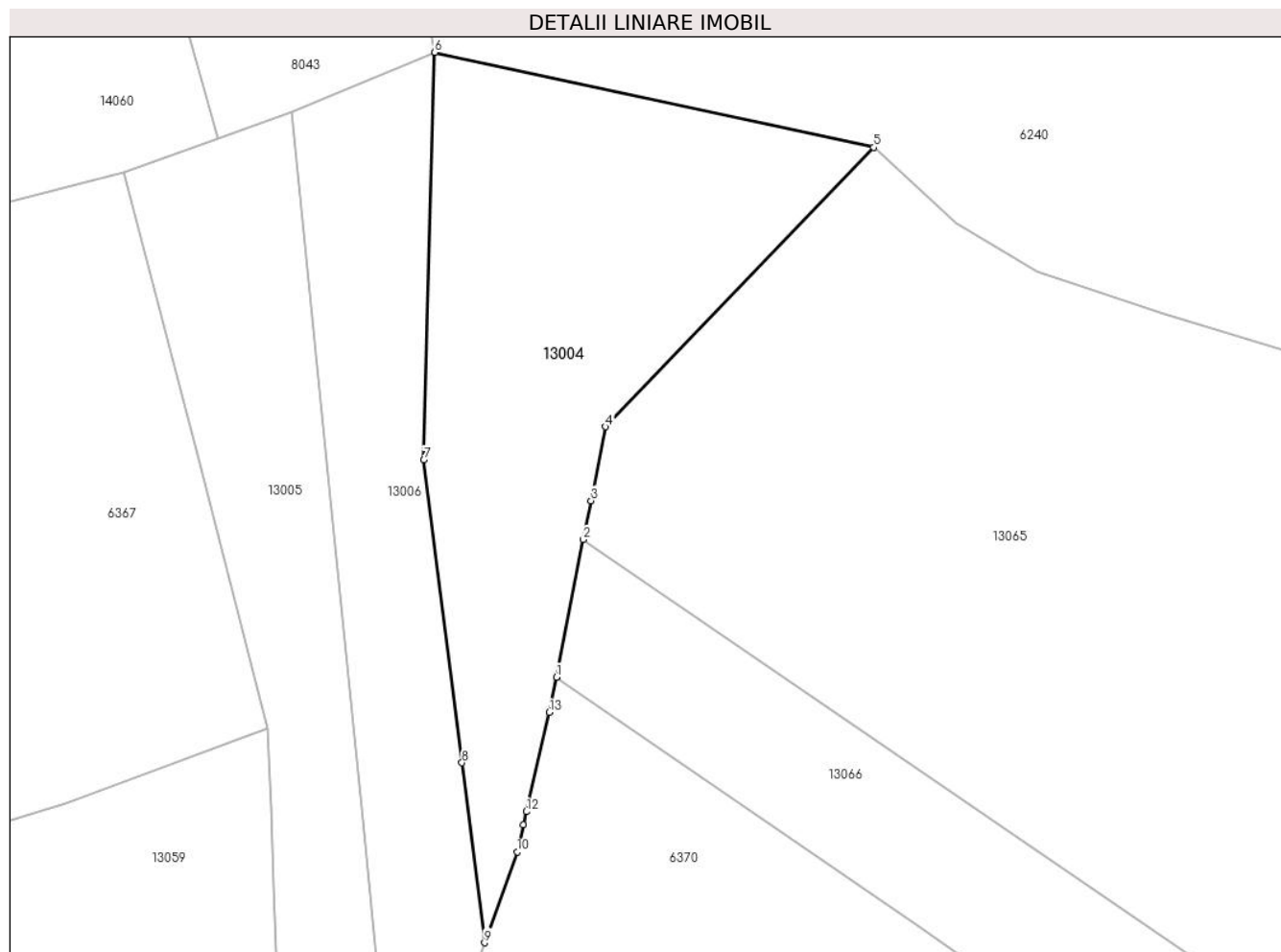
Inscrieri privind dezmembramintele dreptului de proprietate, drepturi reale de garanție și sarcini	Referințe
NU SUNT	

## Anexa Nr. 1 La Partea I

## Teren

Nr cadastral	Suprafața (mp)*	Observații / Referințe
102767	Din acte: 12.816 Masurata: 8.259	

\* Suprafața este determinată în planul de proiecție Stereo 70.



## Date referitoare la teren

Crt	Categorie folosință	Intra vilan	Suprafața (mp)	Tarla	Parcelă	Nr. topo	Observații / Referințe
1	faneata	NU	2.537	23	1487,1488/1, 1567/42	4832/1	
2	fânețe (F) - fânețe împădurite	NU	5.722	23	1567/45	4832/1	

## Lungime Segmente

1) Valorile lungimilor segmentelor sunt obținute din proiecție în plan.

Punct început	X / Y	Punct sfârșit	X / Y	Lungime segment (** (m)
1	400.976,412 472.467,913	2	400.982,585 472.499,21	31.9
2	400.982,585 472.499,21	3	400.984,336 472.508,087	9.048
3	400.984,336 472.508,087	4	400.987,651 472.524,897	17.134



Punct început	X / Y	Punct sfârșit	X / Y	Lungime segment (** (m)
4	400.987,651 472.524,897	5	401.048,64 472.588,497	88.117
5	401.048,64 472.588,497	6	400.948,758 472.610,144	102.201
6	400.948,758 472.610,144	7	400.946,251 472.517,361	92.817
7	400.946,251 472.517,361	8	400.954,932 472.448,43	69.475
8	400.954,932 472.448,43	9	400.960,095 472.407,433	41.321
9	400.960,095 472.407,433	10	400.967,465 472.428,089	21.931
10	400.967,465 472.428,089	11	400.968,889 472.434,235	6.309
11	400.968,889 472.434,235	12	400.969,595 472.437,283	3.129
12	400.969,595 472.437,283	13	400.974,823 472.459,854	23.169
13	400.974,823 472.459,854	1	400.976,412 472.467,913	8.214

\*\* Lungimile segmentelor sunt determinate în planul de proiecție Stereo 70 și sunt rotunjite la 1 milimetru.

\*\*\* Distanța dintre puncte este formată din segmente cumulate ce sunt mai mici decât valoarea 1 milimetru.



**DATE DESPRE IMOBILUL NR. 13005**

Oficiul de Cadastru și Publicitate Imobiliară SIBIU  
Biroul de Cadastru și Publicitate Imobiliară Saliste

**A. Partea I. Descrierea imobilului**

TEREN Extravilan

Nr. CF vechi:808 Jina

Nr. topografic:parte din nr. top 4832/2

Adresa: Jud. Sibiu

Nr. Crt	Nr cadastral Nr. topografic	Suprafața* (mp)	Observații / Referințe
A1	102768	Din acte: 12.817 Masurata: 6.192	Sector cadastral:59 Teren neimprejmuit; ; PARTIAL CF 102768 JINA

**B. Partea II. Proprietari și acte**

Inscrieri privitoare la dreptul de proprietate și alte drepturi reale		Referințe
<b>2138 / 29/06/1899</b>		
Act Notarial nr. 0, din 01/01/1899 emis de -;		
B1	Intabulare, drept de PROPRIETATE, dobandit prin Constituire, cota actuala 2/4, cota initiala 1/2 1) <b>BESTIU BUCUR</b> <i>OBSERVATII: (provenita din conversia CF 808Jina)</i>	A1
<b>3034 / 19/10/1911</b>		
Act Notarial nr. 0, din 01/01/1899 emis de -;		
B2	Intabulare, drept de PROPRIETATE, cu titlu de drept mostenire, dobandit prin Succesiune, cota actuala 1/4, cota initiala 1/4 1) <b>PREDA ILEANA</b> , n. Bestiu <i>OBSERVATII: (provenita din conversia CF 808Jina)</i>	A1
B3	Intabulare, drept de PROPRIETATE, cu titlu de drept mostenire, dobandit prin Succesiune, cota actuala 1/4, cota initiala 1/4 1) <b>STREULEA MARINA</b> , n. Bestiu <i>OBSERVATII: (provenita din conversia CF 808Jina)</i>	A1
/		
Act Administrativ nr. 12157, din 05/10/2023 emis de PRIMĂRIA COMUNEI JINA;		
B4	Se noteaza posesia factica asupra suprafetei de 6192 mp in favoarea lui 1) <b>BÎRSAN DUMITRU</b>	A1

**C. Partea III. SARCINI .**

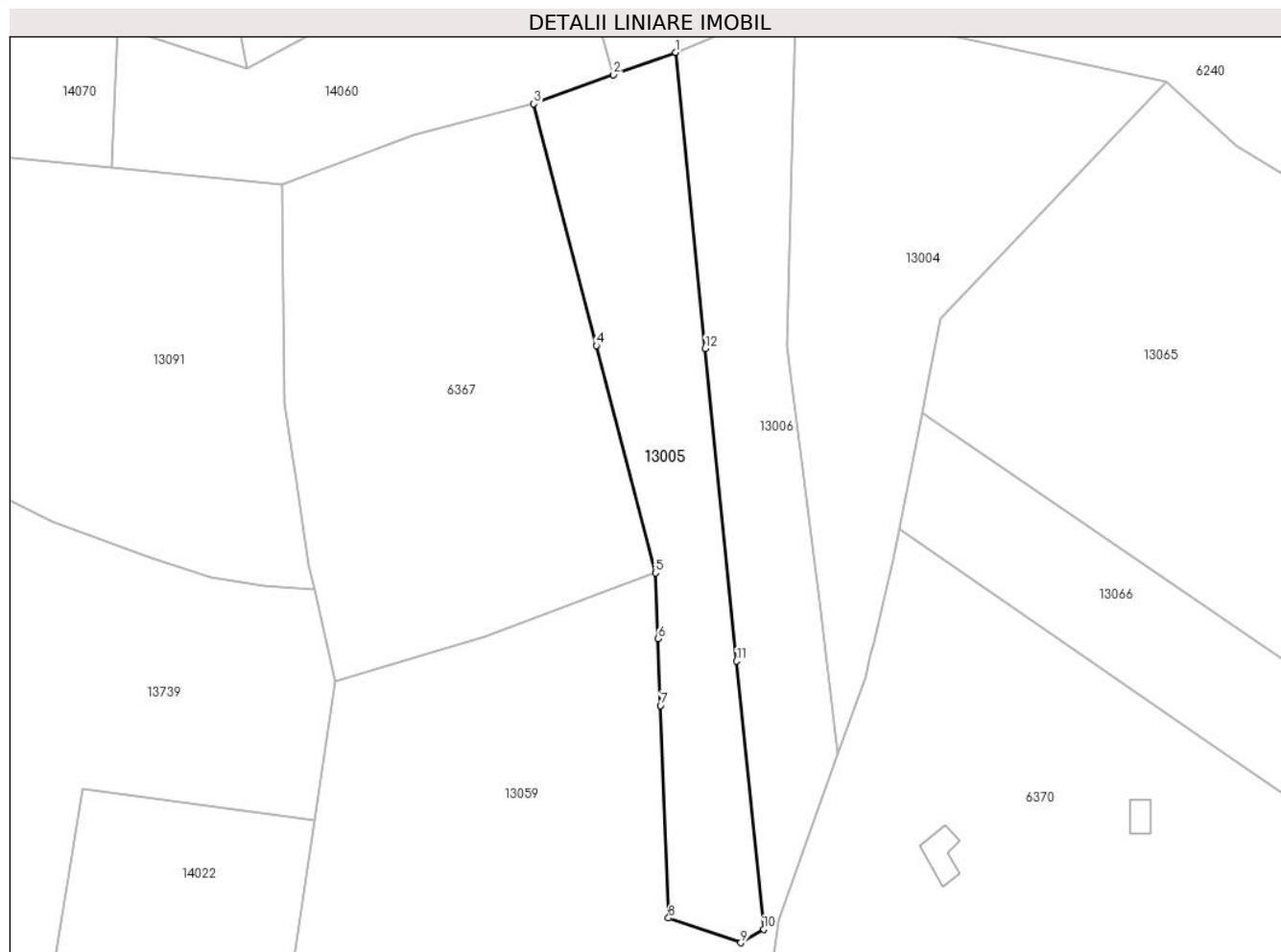
Inscrieri privind dezmembramintele dreptului de proprietate, drepturi reale de garanție și sarcini	Referințe
NU SUNT	

## Anexa Nr. 1 La Partea I

## Teren

Nr cadastral	Suprafața (mp)*	Observații / Referințe
102768	Din acte: 12.817 Masurata: 6.192	; PARTIAL CF 102768 JINA

\* Suprafața este determinată în planul de proiecție Stereo 70.



## Date referitoare la teren

Crt	Categorie folosință	Intra vilan	Suprafața (mp)	Tarla	Parcelă	Nr. topo	Observații / Referințe
1	fânețe (F) - fânețe împădurite	NU	1.574	23	1567/51	parte din nr. top 4832/2	
2	faneata	NU	2.090	23	1567/52	parte din nr. top 4832/2	
3	fânețe (F) - fânețe împădurite	NU	2.528	23	1567/53	parte din nr. top 4832/2	

## Lungime Segmente

1) Valorile lungimilor segmentelor sunt obținute din proiecție în plan.

Punct început	X / Y	Punct sfârșit	X / Y	Lungime segment (** (m))
1	400.916,157 472.596,542	2	400.899,5 472.590,493	17.721
2	400.899,5 472.590,493	3	400.877,983 472.582,679	22.892

Punct început	X / Y	Punct sfârşit	X / Y	Lungime segment (** (m)
3	400.877,983 472.582,679	4	400.894,884 472.517,514	67.321
4	400.894,884 472.517,514	5	400.910,779 472.456,23	63.312
5	400.910,779 472.456,23	6	400.911,451 472.438,523	17.72
6	400.911,451 472.438,523	7	400.912,135 472.420,483	18.053
7	400.912,135 472.420,483	8	400.914,309 472.363,179	57.345
8	400.914,309 472.363,179	9	400.933,841 472.356,523	20.635
9	400.933,841 472.356,523	10	400.939,954 472.360,202	7.135
10	400.939,954 472.360,202	11	400.932,683 472.432,473	72.636
11	400.932,683 472.432,473	12	400.924,203 472.516,754	84.707
12	400.924,203 472.516,754	1	400.916,157 472.596,542	80.193

\*\* Lungimile segmentelor sunt determinate în planul de proiecție Stereo 70 și sunt rotunjite la 1 milimetru.

\*\*\* Distanța dintre puncte este formată din segmente cumulate ce sunt mai mici decât valoarea 1 milimetru.





## DATE DESPRE IMOBILUL NR. 13006

Oficiul de Cadastru și Publicitate Imobiliară SIBIU  
Biroul de Cadastru și Publicitate Imobiliară Saliste

## A. Partea I. Descrierea imobilului

TEREN Extravilan

Nr. CF vechi:808 Jina

Nr. topografic:parte din nr. top 4832/2

Adresa: Jud. Sibiu

Nr. Crt	Nr cadastral Nr. topografic	Suprafața* (mp)	Observații / Referințe
A1	102768	Din acte: 12.817 Masurata: 5.614	Sector cadastral:59 Teren neimprejmuit; ; PARTIAL CF 102768 JINA

## B. Partea II. Proprietari și acte

Inscrieri privitoare la dreptul de proprietate și alte drepturi reale		Referințe
<b>2138 / 29/06/1899</b>		
Act Notarial nr. 0, din 01/01/1899 emis de -;		
B1	Intabulare, drept de PROPRIETATE, dobandit prin Constituire, cota actuala 2/4, cota initiala 1/2 1) <b>BESTIU BUCUR</b> <i>OBSERVATII: (provenita din conversia CF 808Jina)</i>	A1
<b>3034 / 19/10/1911</b>		
Act Notarial nr. 0, din 01/01/1899 emis de -;		
B2	Intabulare, drept de PROPRIETATE, cu titlu de drept mostenire, dobandit prin Succesiune, cota actuala 1/4, cota initiala 1/4 1) <b>PREDA ILEANA</b> , n. Bestiu <i>OBSERVATII: (provenita din conversia CF 808Jina)</i>	A1
B3	Intabulare, drept de PROPRIETATE, cu titlu de drept mostenire, dobandit prin Succesiune, cota actuala 1/4, cota initiala 1/4 1) <b>STREULEA MARINA</b> , n. Bestiu <i>OBSERVATII: (provenita din conversia CF 808Jina)</i>	A1
/		
Act Administrativ nr. 15561, din 21/11/2023 emis de PRIMĂRIA COMUNEI JINA;		
B4	Se noteaza posesia factica asupra suprafetei de 5614 mp in favoarea lui 1) <b>BÎRSAN PAVEL</b>	A1

## C. Partea III. SARCINI .

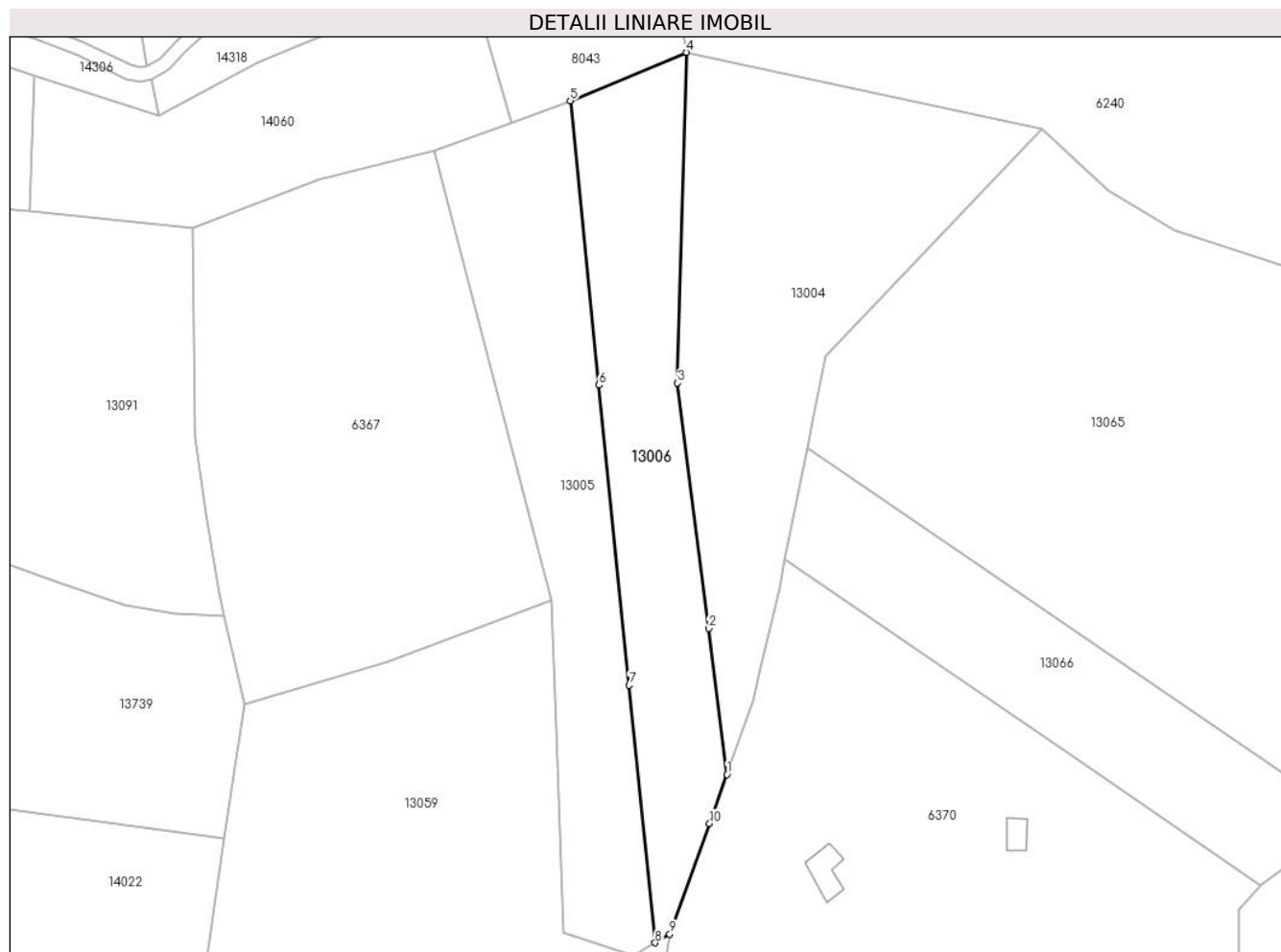
Inscrieri privind dezmembramintele dreptului de proprietate, drepturi reale de garanție și sarcini	Referințe
NU SUNT	

## Anexa Nr. 1 La Partea I

## Teren

Nr cadastral	Suprafața (mp)*	Observații / Referințe
102768	Din acte: 12.817 Masurata: 5.614	; PARTIAL CF 102768 JINA

\* Suprafața este determinată în planul de proiecție Stereo 70.



## Date referitoare la teren

Crt	Categorie folosință	Intra vilan	Suprafața (mp)	Tarla	Parcelă	Nr. topo	Observații / Referințe
1	fânețe (F) - fânețe împădurite	NU	1.469	23	1567/47	parte din nr. top 4832/2	
2	faneata	NU	1.768	23	1567/48	parte din nr. top 4832/2	
3	fânețe (F) - fânețe împădurite	NU	2.377	23	1567/49	parte din nr. top 4832/2	

## Lungime Segmente

1) Valorile lungimilor segmentelor sunt obținute din proiecție în plan.

Punct început	X / Y	Punct sfârșit	X / Y	Lungime segment (** (m))
1	400.960,095 472.407,433	2	400.954,932 472.448,43	41.321
2	400.954,932 472.448,43	3	400.946,251 472.517,361	69.475



Punct început	X / Y	Punct sfârșit	X / Y	Lungime segment (** (m)
3	400.946,251 472.517,361	4	400.948,758 472.610,144	92.817
4	400.948,758 472.610,144	5	400.916,157 472.596,542	35.325
5	400.916,157 472.596,542	6	400.924,203 472.516,754	80.193
6	400.924,203 472.516,754	7	400.932,683 472.432,473	84.707
7	400.932,683 472.432,473	8	400.939,954 472.360,202	72.636
8	400.939,954 472.360,202	9	400.944,032 472.362,656	4.759
9	400.944,032 472.362,656	10	400.955,201 472.393,715	33.006
10	400.955,201 472.393,715	1	400.960,095 472.407,433	14.565

\*\* Lungimile segmentelor sunt determinate în planul de proiecție Stereo 70 și sunt rotunjite la 1 milimetru.

\*\*\* Distanța dintre puncte este formată din segmente cumulate ce sunt mai mici decât valoarea 1 milimetru.



**DATE DESPRE IMOBILUL NR. 13007**

Oficiul de Cadastru și Publicitate Imobiliară SIBIU  
Biroul de Cadastru și Publicitate Imobiliară Saliste

**A. Partea I. Descrierea imobilului**

TEREN Extravilan

Adresa: Jud. Sibiu

Nr. Crt	Nr cadastral Nr. topografic	Suprafața* (mp)	Observații / Referințe
A1		20.928	Sector cadastral:26 Teren neimprejmuț;

**Construcții**

Crt	Nr cadastral Nr. topografic	Adresa	Observații / Referințe
A1.1		Jud. Sibiu	Nr. niveluri:1; S. construita la sol:29 mp; ANEXA-P

**B. Partea II. Proprietari și acte**

Inscrieri privitoare la dreptul de proprietate și alte drepturi reale		Referințe
/		
Act Normativ nr. 7, din 13/03/1996 emis de PARLAMENTUL ROMÂNIEI;		
B1	Inscrierea provizorie, drept de PROPRIETATE, dobandit prin Lege, cota actuala 1/1, cota initiala 1/1 1) <b>COMUNA JINA</b> , CIF:0000000000000, PROPRIETAR NEIDENTIFICAT	A1
B2	Inscrierea provizorie, drept de PROPRIETATE, dobandit prin Lege, cota actuala 1/1, cota initiala 1/1 1) <b>COMUNA JINA</b> , CIF:0000000000000, PROPRIETAR NEIDENTIFICAT	A1.1

**C. Partea III. SARCINI .**

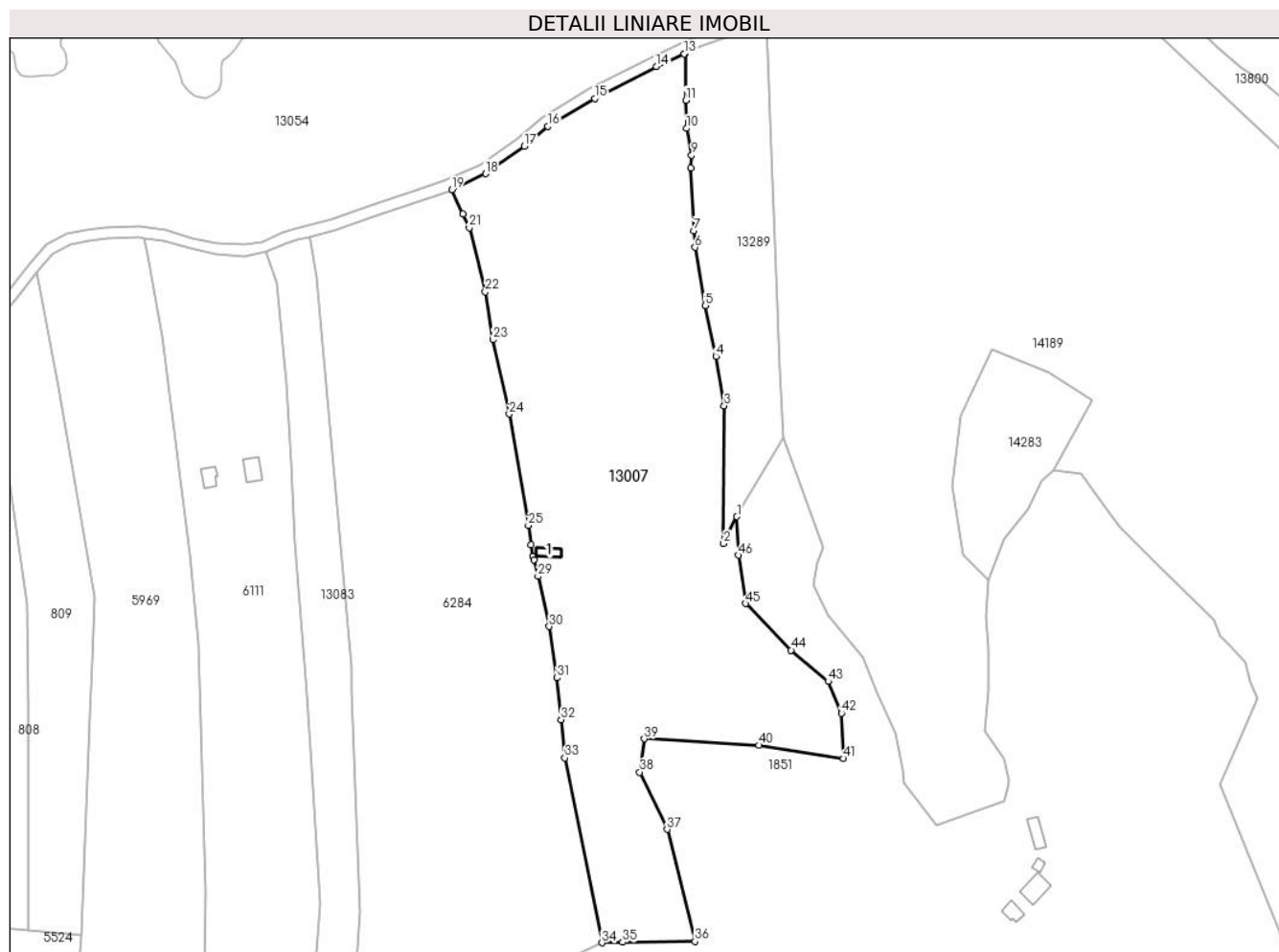
Inscrieri privind dezmembramintele dreptului de proprietate, drepturi reale de garanție și sarcini	Referințe
NU SUNT	

## Anexa Nr. 1 La Partea I

## Teren

Nr cadastral	Suprafața (mp)*	Observații / Referințe
	20.928	

\* Suprafața este determinată în planul de proiecție Stereo 70.



## Date referitoare la teren

Crt	Categorie folosință	Intravilan	Suprafața (mp)	Tarla	Parcelă	Nr. topo	Observații / Referințe
1	curți constructii	NU	65	21	1326/9	-	
2	faneata	NU	12.448	21	1322/5, 1326/9	-	
3	faneata	NU	8.415	21	1322/4, 1326/9	-	

## Date referitoare la construcții

Crt	Număr	Destinație construcție	Supraf. (mp)	Situație juridică	Observații / Referințe
A1.1		construcții anexa	29	Cu acte	Nr. niveluri:1; S. construita la sol:29 mp; ANEXA-P

## Lungime Segmente

1) Valorile lungimilor segmentelor sunt obținute din proiecție în plan.

Punct început	X / Y	Punct sfârșit	X / Y	Lungime segment	Punct început	X / Y	Punct sfârșit	X / Y	Lungime segment	Punct început	X / Y	Punct sfârșit	X / Y	Lungime segment
1	400.603,367 476.122,917	2	400.598,561 476.113,1	10.93	2	400.598,561 476.113,1	3	400.598,762 476.163,224	50.12	3	400.598,762 476.163,224	4	400.595,731 476.181,211	18.24
4	400.595,731 476.181,211	5	400.591,914 476.199,629	18.80	5	400.591,914 476.199,629	6	400.588,161 476.220,741	21.44	6	400.588,161 476.220,741	7	400.587,798 476.226,765	6.035

Punct început	X / Y	Punct sfârșit	X / Y	Lungime segment	Punct început	X / Y	Punct sfârșit	X / Y	Lungime segment	Punct început	X / Y	Punct sfârșit	X / Y	Lungime segment
7	400.587,798 476.226,765	8	400.586,707 476.249,651	22.912	8	400.586,707 476.249,651	9	400.586,949 476.254,249	4.604	9	400.586,949 476.254,249	10	400.585,071 476.264,018	9.948
10	400.585,071 476.264,018	11	400.584,795 476.274,229	10.215	11	400.584,795 476.274,229	12	400.584,725 476.291,319	17.09	12	400.584,725 476.291,319	13	400.584,243 476.291,114	0.524
13	400.584,243 476.291,114	14	400.574,039 476.286,465	11.213	14	400.574,039 476.286,465	15	400.551,73 476.274,848	25.152	15	400.551,73 476.274,848	16	400.534,695 476.264,692	19.833
16	400.534,695 476.264,692	17	400.526,142 476.257,494	11.179	17	400.526,142 476.257,494	18	400.512,034 476.247,531	17.271	18	400.512,034 476.247,531	19	400.499,725 476.241,661	13.637
19	400.499,725 476.241,661	20	400.503,749 476.232,855	9.682	20	400.503,749 476.232,855	21	400.506,065 476.227,927	5.445	21	400.506,065 476.227,927	22	400.511,927 476.204,592	24.06
22	400.511,927 476.204,592	23	400.514,664 476.187,212	17.594	23	400.514,664 476.187,212	24	400.520,585 476.160,207	27.646	24	400.520,585 476.160,207	25	400.527,559 476.119,713	41.09
25	400.527,559 476.119,713	26	400.528,551 476.112,777	7.007	26	400.528,551 476.112,777	27	400.529,169 476.108,448	4.373	27	400.529,169 476.108,448	28	400.529,586 476.107,168	1.346
28	400.529,586 476.107,168	29	400.531,09 476.101,207	6.148	29	400.531,09 476.101,207	30	400.535,132 476.082,969	18.681	30	400.535,132 476.082,969	31	400.537,969 476.064,304	18.879
31	400.537,969 476.064,304	32	400.539,469 476.049,14	15.238	32	400.539,469 476.049,14	33	400.540,848 476.035,195	14.013	33	400.540,848 476.035,195	34	400.554,311 475.968,038	68.493
34	400.554,311 475.968,038	35	400.561,824 475.968,25	7.516	35	400.561,824 475.968,25	36	400.588,194 475.968,492	26.371	36	400.588,194 475.968,492	37	400.578,001 476.009,241	42.005
37	400.578,001 476.009,241	38	400.567,988 476.030,027	23.072	38	400.567,988 476.030,027	39	400.569,685 476.042,142	12.233	39	400.569,685 476.042,142	40	400.611,366 476.039,81	41.746
40	400.611,366 476.039,81	41	400.642,161 476.034,991	31.17	41	400.642,161 476.034,991	42	400.641,424 476.051,47	16.495	42	400.641,424 476.051,47	43	400.636,603 476.063,024	12.519
43	400.636,603 476.063,024	44	400.623,102 476.074,384	17.644	44	400.623,102 476.074,384	45	400.606,518 476.091,283	23.677	45	400.606,518 476.091,283	46	400.603,887 476.108,873	17.786
46	400.603,887 476.108,873	1	400.603,367 476.122,917	14.054										

\*\* Lungimile segmentelor sunt determinate în planul de proiecție Stereo 70 și sunt rotunjite la 1 milimetru.

\*\*\* Distanța dintre puncte este formată din segmente cumulate ce sunt mai mici decât valoarea 1 milimetru.



**DATE DESPRE IMOBILUL NR. 13008**

Oficiul de Cadastru și Publicitate Imobiliară SIBIU  
Biroul de Cadastru și Publicitate Imobiliară Saliste

**A. Partea I. Descrierea imobilului**

TEREN Extravilan

Adresa: Jud. Sibiu

Nr. Crt	Nr cadastral Nr. topografic	Suprafața* (mp)	Observații / Referințe
A1	101180	Din acte: 30.900 Masurata: 30.904	Sector cadastral:26 Teren neimprejmuit;

**B. Partea II. Proprietari și acte**

Inscrieri privitoare la dreptul de proprietate și alte drepturi reale	Referințe
<b>12588 / 14/11/2012</b>	
Act Administrativ nr. 1378, din 07/03/2011 emis de CJPSDPAT SIBIU ((anexa 26), documentatia cadastrala receptionata de OCPI in dosar nr.11211/2012);	
B2	A1
Intabulare, drept de PROPRIETATE in conditiile in Legii nr.1/2000 si Legii nr.247/2005, dobandit prin Lege, cota actuala 1/1, cota initiala 1/1	
1) COMUNA JINA, CIF:4480130	

**C. Partea III. SARCINI .**

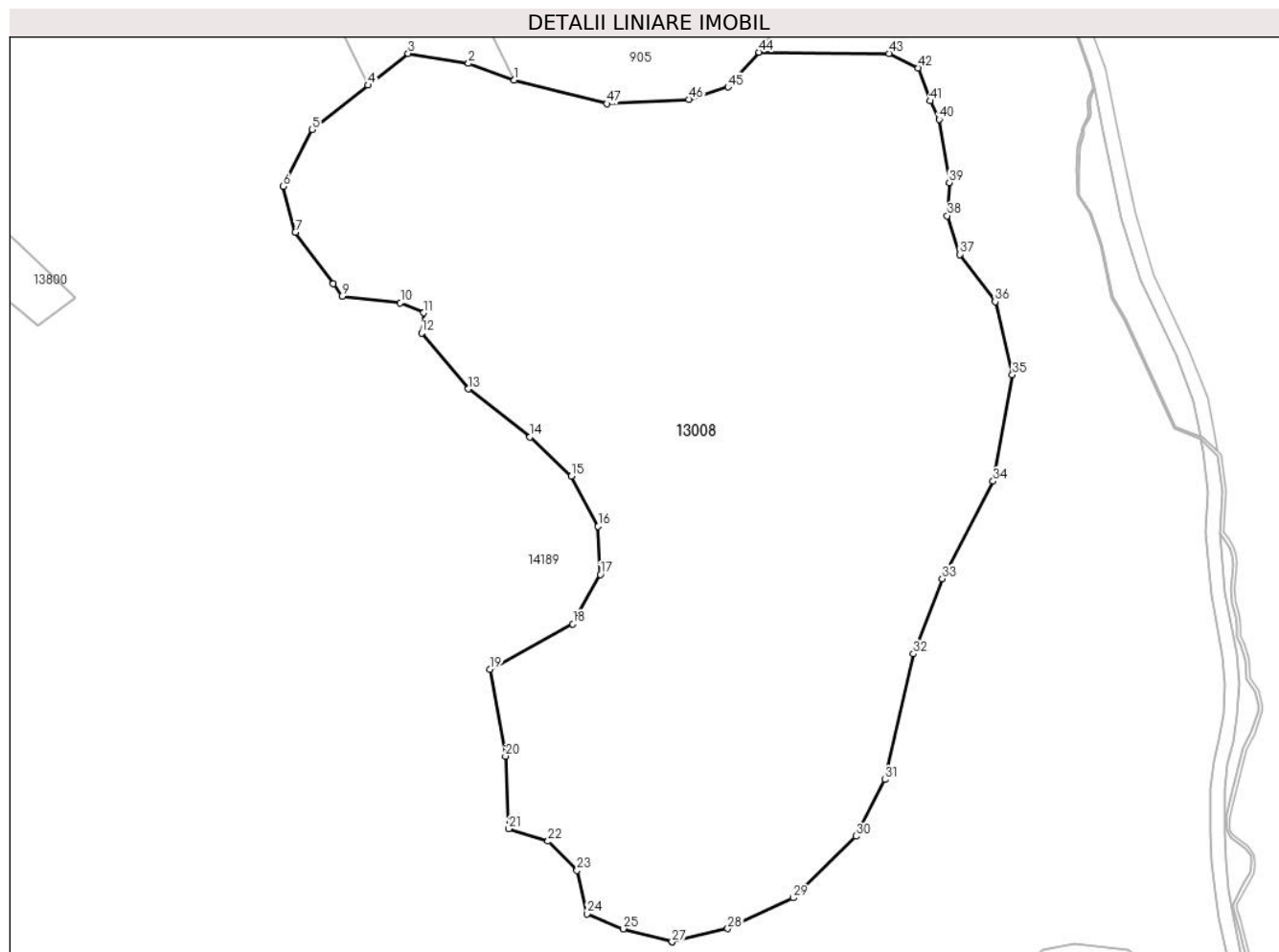
Inscrieri privind dezmembramintele dreptului de proprietate, drepturi reale de garanție și sarcini	Referințe
NU SUNT	

## Anexa Nr. 1 La Partea I

## Teren

Nr cadastral	Suprafața (mp)*	Observații / Referințe
101180	Din acte: 30.900 Masurata: 30.904	

\* Suprafața este determinată în planul de proiecție Stereo 70.



## Date referitoare la teren

Crt	Categorie folosință	Intravilan	Suprafața (mp)	Tarla	Parcelă	Nr. topo	Observații / Referințe
1	padure	NU	30.904	21	1346/1	-	UP3 UA103

## Lungime Segmente

1) Valorile lungimilor segmentelor sunt obținute din proiecție în plan.

Punct început	X / Y	Punct sfârșit	X / Y	Lungime segment	Punct început	X / Y	Punct sfârșit	X / Y	Lungime segment	Punct început	X / Y	Punct sfârșit	X / Y	Lungime segment
1	400.967,447 476.297,75	2	400.954,601 476.302,448	13.678	2	400.954,601 476.302,448	3	400.937,683 476.305,266	17.151	3	400.937,683 476.305,266	4	400.926,414 476.296,36	14.363
4	400.926,414 476.296,36	5	400.910,738 476.283,971	19.981	5	400.910,738 476.283,971	6	400.902,592 476.267,999	17.929	6	400.902,592 476.267,999	7	400.906,039 476.255,159	13.295
7	400.906,039 476.255,159	8	400.916,691 476.240,753	17.916	8	400.916,691 476.240,753	9	400.919,198 476.237,308	4.261	9	400.919,198 476.237,308	10	400.935,49 476.235,429	16.4
10	400.935,49 476.235,429	11	400.942,069 476.232,611	7.157	11	400.942,069 476.232,611	12	400.941,443 476.226,974	5.672	12	400.941,443 476.226,974	13	400.954,601 476.211,315	20.453
13	400.954,601 476.211,315	14	400.971,833 476.197,849	21.869	14	400.971,833 476.197,849	15	400.983,426 476.186,888	15.954	15	400.983,426 476.186,888	16	400.990,945 476.172,795	15.973



Punct început	X / Y	Punct sfârșit	X / Y	Lungime segment	Punct început	X / Y	Punct sfârșit	X / Y	Lungime segment	Punct început	X / Y	Punct sfârșit	X / Y	Lungime segment
16	400.990,945 476.172,795	17	400.991,572 476.159,329	13.481	17	400.991,572 476.159,329	18	400.983,844 476.145,457	15.879	18	400.983,844 476.145,457	19	400.960,554 476.132,709	26.551
19	400.960,554 476.132,709	20	400.964,956 476.108,432	24.673	20	400.964,956 476.108,432	21	400.965,896 476.088,076	20.378	21	400.965,896 476.088,076	22	400.976,862 476.084,631	11.494
22	400.976,862 476.084,631	23	400.985,008 476.076,488	11.518	23	400.985,008 476.076,488	24	400.987,827 476.064,275	12.534	24	400.987,827 476.064,275	25	400.997,911 476.060,084	10.92
25	400.997,911 476.060,084	26	401.011,639 476.056,445	14.202	26	401.011,639 476.056,445	27	401.011,644 476.056,446	0.005	27	401.011,644 476.056,446	28	401.027,271 476.060,124	16.054
28	401.027,271 476.060,124	29	401.045,546 476.068,755	20.211	29	401.045,546 476.068,755	30	401.063,219 476.086,019	24.706	30	401.063,219 476.086,019	31	401.071,252 476.101,878	17.777
31	401.071,252 476.101,878	32	401.079,292 476.137,086	36.114	32	401.079,292 476.137,086	33	401.087,348 476.158,151	22.553	33	401.087,348 476.158,151	34	401.101,607 476.185,451	30.799
34	401.101,607 476.185,451	35	401.107,019 476.215,243	30.28	35	401.107,019 476.215,243	36	401.102,199 476.235,719	21.036	36	401.102,199 476.235,719	37	401.092,359 476.248,968	16.503
37	401.092,359 476.248,968	38	401.088,744 476.259,808	11.427	38	401.088,744 476.259,808	39	401.089,335 476.269,096	9.307	39	401.089,335 476.269,096	40	401.086,526 476.286,776	17.902
40	401.086,526 476.286,776	41	401.083,912 476.291,98	5.824	41	401.083,912 476.291,98	42	401.080,699 476.301,214	9.777	42	401.080,699 476.301,214	43	401.072,427 476.305,254	9.206
43	401.072,427 476.305,254	44	401.036,062 476.305,579	36.366	44	401.036,062 476.305,579	45	401.027,289 476.295,871	13.085	45	401.027,289 476.295,871	46	401.016,323 476.292,426	11.494
46	401.016,323 476.292,426	47	400.993,452 476.291,174	22.905	47	400.993,452 476.291,174	1	400.967,447 476.297,75	26.824					

\*\* Lungimile segmentelor sunt determinate în planul de proiecție Stereo 70 și sunt rotunjite la 1 milimetru.

\*\*\* Distanța dintre puncte este formată din segmente cumulate ce sunt mai mici decât valoarea 1 milimetru.



**DATE DESPRE IMOBILUL NR. 13009**

Oficiul de Cadastru și Publicitate Imobiliară SIBIU  
Biroul de Cadastru și Publicitate Imobiliară Saliste

**A. Partea I. Descrierea imobilului**

TEREN Extravilan

Adresa: Jud. Sibiu

Nr. Crt	Nr cadastral Nr. topografic	Suprafața* (mp)	Observații / Referințe
A1	101178	Din acte: 900 Masurata: 902	Sector cadastral:26 Teren neimprejmuit;

**B. Partea II. Proprietari și acte**

Inscrieri privitoare la dreptul de proprietate și alte drepturi reale	Referințe
<b>12586 / 14/11/2012</b>	
Act Administrativ nr. 1378, din 07/03/2011 emis de CJPSDPAT SIBIU (( anexa 26), documentatia cadastrala receptionata de OCPI Sibiu in dosar nr.11211/2012);	
B2	A1
Intabulare, drept de PROPRIETATE, in conditiile Legii nr.1/2000 si Legii nr.247/2005, dobandit prin Lege, cota actuala 1/1, cota initiala 1/1 1) <b>COMUNA JINA</b> , CIF:4480130	

**C. Partea III. SARCINI .**

Inscrieri privind dezmembramintele dreptului de proprietate, drepturi reale de garanție și sarcini	Referințe
NU SUNT	

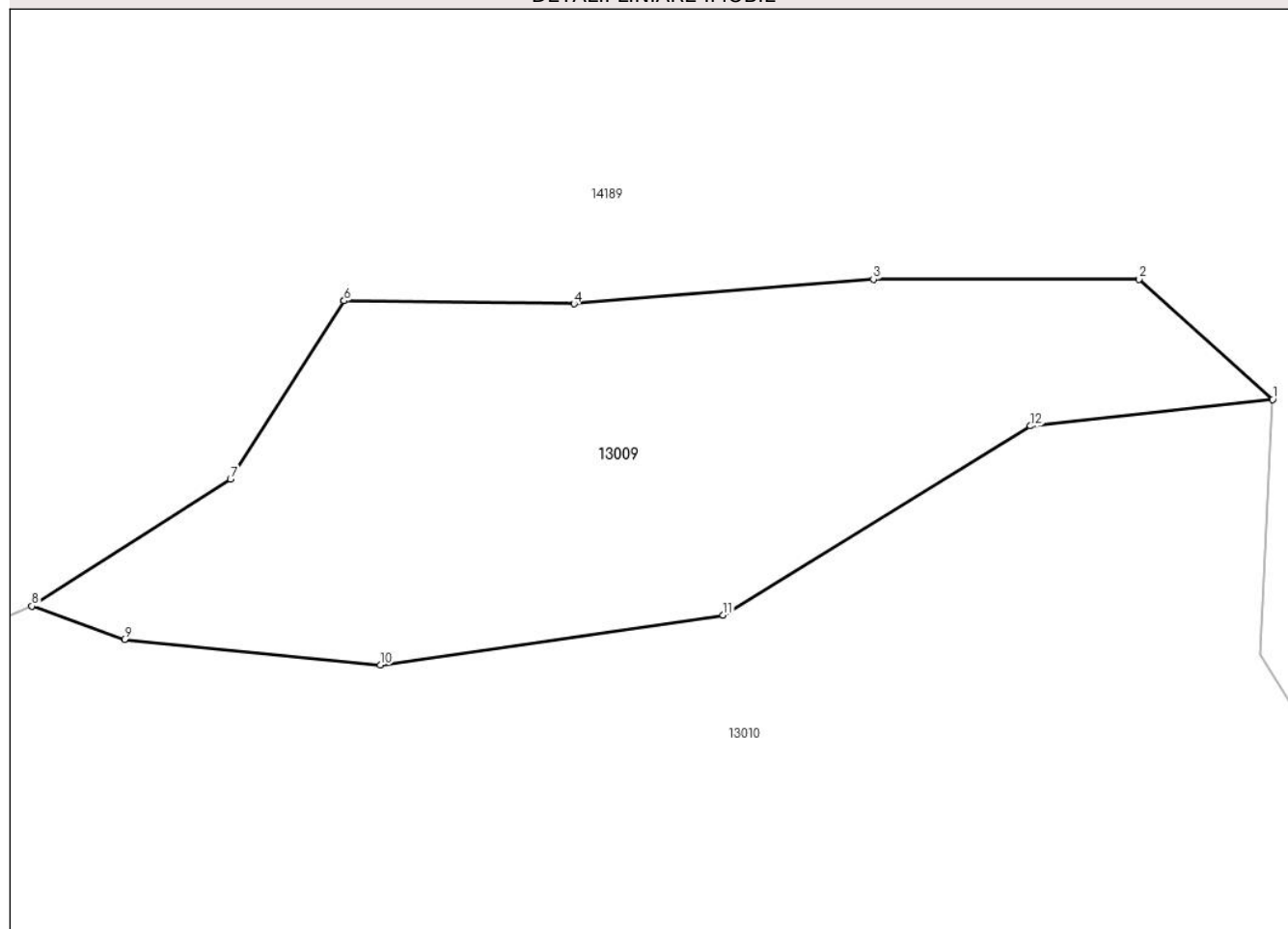
## Anexa Nr. 1 La Partea I

## Teren

Nr cadastral	Suprafața (mp)*	Observații / Referințe
101178	Din acte: 900 Masurata: 902	

\* Suprafața este determinată în planul de proiecție Stereo 70.

## DETALII LINIARE IMOBIL



## Date referitoare la teren

Crt	Categorie folosință	Intravilan	Suprafața (mp)	Tarla	Parcelă	Nr. topo	Observații / Referințe
1	padure	NU	902	21	1349/3	-	UP3 UA102%

## Lungime Segmente

1) Valorile lungimilor segmentelor sunt obținute din proiecție în plan.

Punct început	X / Y	Punct sfârșit	X / Y	Lungime segment (** (m)
1	401.061,26 476.032,085	2	401.053,616 476.038,961	10.282
2	401.053,616 476.038,961	3	401.038,417 476.038,961	15.199
3	401.038,417 476.038,961	4	401.021,305 476.037,558	17.169
4	401.021,305 476.037,558	5	401.008,147 476.037,726	13.159
5	401.008,147 476.037,726	6	401.008,142 476.037,726	0.005

Punct început	X / Y	Punct sfârșit	X / Y	Lungime segment (** (m)
6	401.008,142 476.037,726	7	401.001,641 476.027,538	12.085
7	401.001,641 476.027,538	8	400.990,28 476.020,26	13.492
8	400.990,28 476.020,26	9	400.995,584 476.018,36	5.634
9	400.995,584 476.018,36	10	401.010,222 476.016,881	14.713
10	401.010,222 476.016,881	11	401.029,826 476.019,753	19.813
11	401.029,826 476.019,753	12	401.047,402 476.030,564	20.635
12	401.047,402 476.030,564	1	401.061,26 476.032,085	13.941

\*\* Lungimile segmentelor sunt determinate în planul de proiecție Stereo 70 și sunt rotunjite la 1 milimetru.

\*\*\* Distanța dintre puncte este formată din segmente cumulate ce sunt mai mici decât valoarea 1 milimetru.



**DATE DESPRE IMOBILUL NR. 13010**

Oficiul de Cadastru și Publicitate Imobiliară SIBIU  
Biroul de Cadastru și Publicitate Imobiliară Saliste

**A. Partea I. Descrierea imobilului**

TEREN Extravilan

Adresa: Jud. Sibiu

Nr. Crt	Nr cadastral Nr. topografic	Suprafața* (mp)	Observații / Referințe
A1	101177	Din acte: 21.100 Masurata: 21.103	Sector cadastral:26 Teren neimprejmut;

**B. Partea II. Proprietari și acte**

Inscrieri privitoare la dreptul de proprietate și alte drepturi reale	Referințe
<b>12486 / 13/11/2012</b>	
Act Administrativ nr. 1378, din 07/03/2011 emis de CJPSDPAT SIBIU ((anexa 26), documentatia cadastrala receptionata de OCPI Sibiu in dosar nr.11211/2012);	
B2	A1
Intabulare, drept de PROPRIETATE in conditiile Legii nr.1/2000 si Legii nr.247/2005, dobandit prin Lege, cota actuala 1/1, cota initiala 1/1 1) <b>COMUNA JINA</b> , CIF:4480130	

**C. Partea III. SARCINI .**

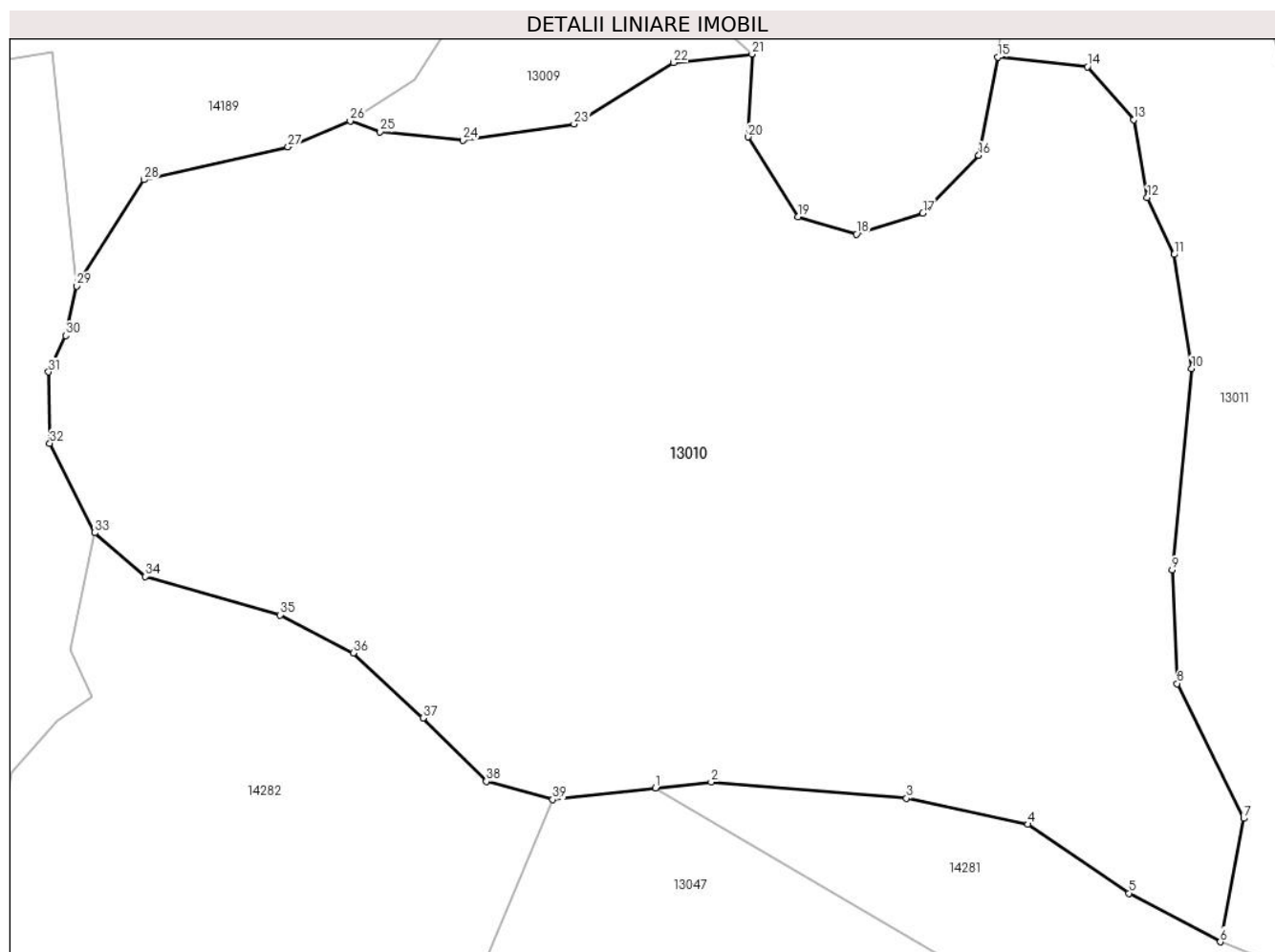
Inscrieri privind dezmembramintele dreptului de proprietate, drepturi reale de garanție și sarcini	Referințe
NU SUNT	

## Anexa Nr. 1 La Partea I

## Teren

Nr cadastral	Suprafața (mp)*	Observații / Referințe
101177	Din acte: 21.100 Masurata: 21.103	

\* Suprafața este determinată în planul de proiecție Stereo 70.



## Date referitoare la teren

Crt	Categorie folosință	Intravilan	Suprafața (mp)	Tarla	Parcelă	Nr. topo	Observații / Referințe
1	padure	NU	21.103	21	1356/1	-	UP3 UA102%

## Lungime Segmente

1) Valorile lungimilor segmentelor sunt obținute din proiecție în plan.

Punct început	X / Y	Punct sfârșit	X / Y	Lungime segment (** (m)
1	401.044,225 475.902,579	2	401.054,033 475.903,672	9.869
3	401.088,541 475.900,784	4	401.109,96 475.896,196	21.905
5	401.127,807 475.884,033	6	401.143,958 475.875,466	18.282
7	401.148,078 475.897,249	8	401.136,327 475.921,035	26.53

Punct început	X / Y	Punct sfârșit	X / Y	Lungime segment (** (m)
2	401.054,033 475.903,672	3	401.088,541 475.900,784	34.629
4	401.109,96 475.896,196	5	401.127,807 475.884,033	21.598
6	401.143,958 475.875,466	7	401.148,078 475.897,249	22.169
8	401.136,327 475.921,035	9	401.135,475 475.941,089	20.072



Punct început	X / Y	Punct sfârșit	X / Y	Lungime segment (** (m)
9	401.135,475 475.941,089	10	401.138,875 475.976,602	35.675
11	401.135,798 475.996,726	12	401.131,039 476.006,751	11.097
13	401.128,659 476.020,515	14	401.120,499 476.029,86	12.406
15	401.104,69 476.031,559	16	401.101,29 476.014,227	17.662
17	401.091,431 476.004,033	18	401.079,701 476.000,295	12.311
19	401.069,332 476.003,353	20	401.060,513 476.017,478	16.652
21	401.061,26 476.032,085	22	401.047,402 476.030,564	13.941
23	401.029,826 476.019,753	24	401.010,222 476.016,881	19.813
25	400.995,584 476.018,36	26	400.990,28 476.020,26	5.634
27	400.979,295 476.015,699	28	400.953,881 476.009,913	26.064
29	400.941,939 475.991,167	30	400.940,016 475.982,415	8.961
31	400.937,027 475.976,011	32	400.937,24 475.963,416	12.597
33	400.945,142 475.947,619	34	400.954,112 475.939,933	11.813
35	400.977,886 475.933,153	36	400.990,813 475.926,399	14.585
37	401.003,152 475.914,946	38	401.014,317 475.903,787	15.785
39	401.026,068 475.900,556	1	401.044,225 475.902,579	18.269

Punct început	X / Y	Punct sfârșit	X / Y	Lungime segment (** (m)
10	401.138,875 475.976,602	11	401.135,798 475.996,726	20.358
12	401.131,039 476.006,751	13	401.128,659 476.020,515	13.968
14	401.120,499 476.029,86	15	401.104,69 476.031,559	15.9
16	401.101,29 476.014,227	17	401.091,431 476.004,033	14.182
18	401.079,701 476.000,295	19	401.069,332 476.003,353	10.811
20	401.060,513 476.017,478	21	401.061,26 476.032,085	14.626
22	401.047,402 476.030,564	23	401.029,826 476.019,753	20.635
24	401.010,222 476.016,881	25	400.995,584 476.018,36	14.713
26	400.990,28 476.020,26	27	400.979,295 476.015,699	11.894
28	400.953,881 476.009,913	29	400.941,939 475.991,167	22.227
30	400.940,016 475.982,415	31	400.937,027 475.976,011	7.067
32	400.937,24 475.963,416	33	400.945,142 475.947,619	17.663
34	400.954,112 475.939,933	35	400.977,886 475.933,153	24.722
36	400.990,813 475.926,399	37	401.003,152 475.914,946	16.835
38	401.014,317 475.903,787	39	401.026,068 475.900,556	12.187

\*\* Lungimile segmentelor sunt determinate în planul de proiecție Stereo 70 și sunt rotunjite la 1 milimetru.

\*\*\* Distanța dintre puncte este formată din segmente cumulate ce sunt mai mici decât valoarea 1 milimetru.



**DATE DESPRE IMOBILUL NR. 13011**

Oficiul de Cadastru și Publicitate Imobiliară SIBIU  
Biroul de Cadastru și Publicitate Imobiliară Saliste

**A. Partea I. Descrierea imobilului**

TEREN Extravilan

Adresa: Jud. Sibiu

Nr. Crt	Nr cadastral Nr. topografic	Suprafața* (mp)	Observații / Referințe
A1	101179	6.900	Sector cadastral:26 Teren neimprejmuit;

**B. Partea II. Proprietari și acte**

Inscrieri privitoare la dreptul de proprietate și alte drepturi reale		Referințe
<b>12587 / 14/11/2012</b>		
Act Administrativ nr. 1378, din 07/03/2011 emis de CJPSDPAT SIBIU ((anexa 26), documentatia cadastrala receptionata de OCPI Sibiu in dosar nr.11211/2012);		
B2	Intabulare, drept de PROPRIETATE, in conditiile Legii nr.1/2000 si Legii nr.247/2005, dobandit prin Lege, cota actuala 1/1, cota initiala 1/1 1) <b>COMUNA JINA</b> , CIF:4480130	A1

**C. Partea III. SARCINI .**

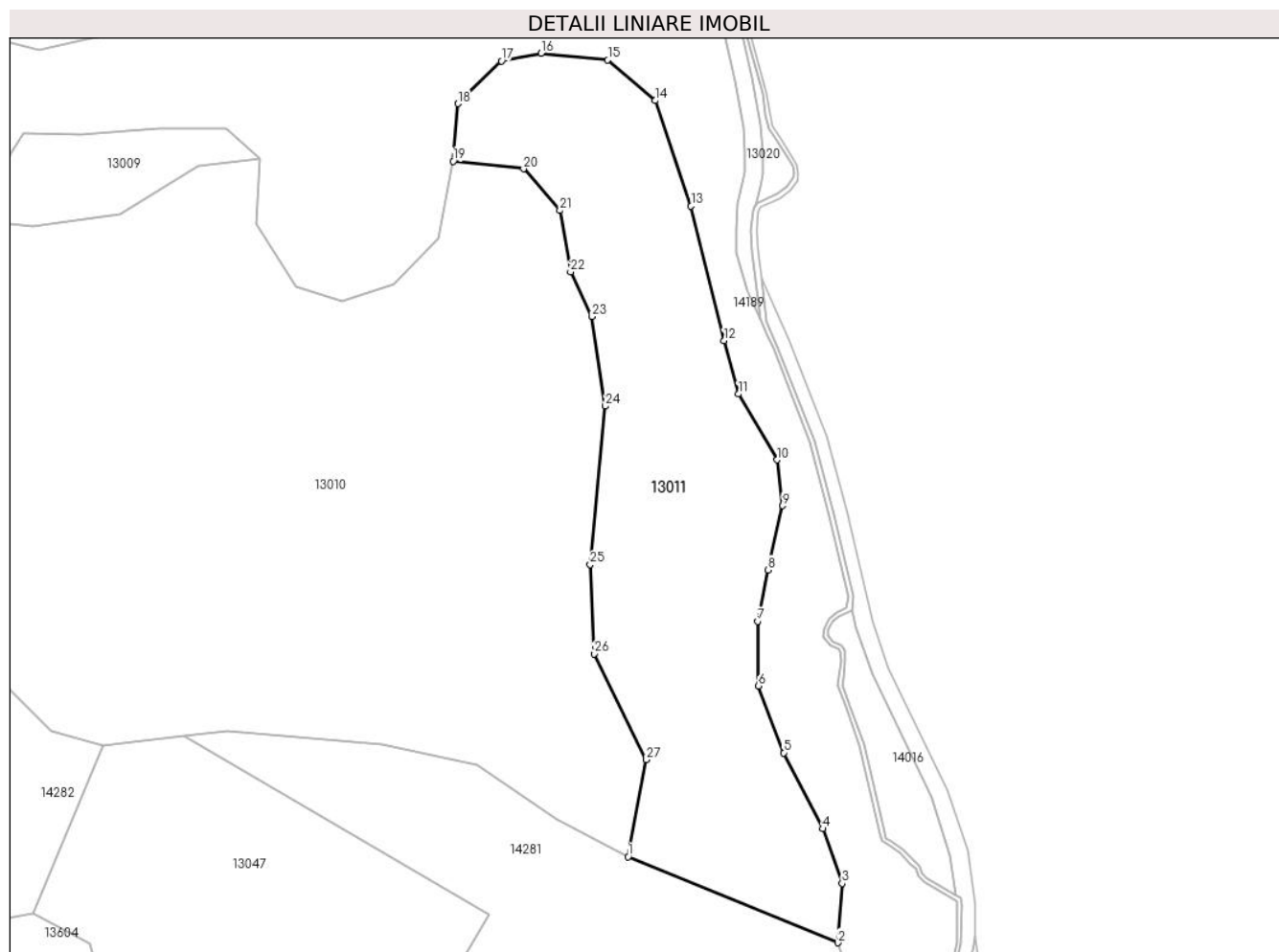
Inscrieri privind dezmembramintele dreptului de proprietate, drepturi reale de garanție și sarcini	Referințe
NU SUNT	

## Anexa Nr. 1 La Partea I

## Teren

Nr cadastral	Suprafaţa (mp)*	Observaţii / Referinţe
101179	6.900	

\* Suprafaţa este determinată în planul de proiecţie Stereo 70.



## Date referitoare la teren

Crt	Categorie folosinţă	Intravilan	Suprafaţa (mp)	Tarla	Parcelă	Nr. topo	Observaţii / Referinţe
1	padure	NU	6.900	21	1349/2	-	tufaris; UP3 UA102%

## Lungime Segmente

1) Valorile lungimilor segmentelor sunt obţinute din proiecţie în plan.

Punct început	X / Y	Punct sfârşit	X / Y	Lungime segment (** (m)
1	401.143,958 475.875,466	2	401.191,097 475.856,18	50.932
3	401.192,037 475.869,489	4	401.187,652 475.881,778	13.048
5	401.178,921 475.898,809	6	401.173,235 475.913,849	16.079
7	401.173,018 475.928,31	8	401.175,421 475.939,854	11.791
9	401.178,7 475.954,277	10	401.177,458 475.964,564	10.362

Punct început	X / Y	Punct sfârşit	X / Y	Lungime segment (** (m)
2	401.191,097 475.856,18	3	401.192,037 475.869,489	13.342
4	401.187,652 475.881,778	5	401.178,921 475.898,809	19.139
6	401.173,235 475.913,849	7	401.173,018 475.928,31	14.463
8	401.175,421 475.939,854	9	401.178,7 475.954,277	14.791
10	401.177,458 475.964,564	11	401.168,764 475.979,337	17.141

Punct început	X / Y	Punct sfârșit	X / Y	Lungime segment (** (m)
11	401.168,764 475.979,337	12	401.165,504 475.991,286	12.386
13	401.158,114 476.021,484	14	401.150,072 476.045,165	25.009
15	401.139,422 476.054,289	16	401.124,425 476.055,81	15.074
17	401.115,514 476.054,072	18	401.105,733 476.044,513	13.676
19	401.104,69 476.031,559	20	401.120,499 476.029,86	15.9
21	401.128,659 476.020,515	22	401.131,039 476.006,751	13.968
23	401.135,798 475.996,726	24	401.138,875 475.976,602	20.358
25	401.135,475 475.941,089	26	401.136,327 475.921,035	20.072
27	401.148,078 475.897,249	1	401.143,958 475.875,466	22.169

Punct început	X / Y	Punct sfârșit	X / Y	Lungime segment (** (m)
12	401.165,504 475.991,286	13	401.158,114 476.021,484	31.089
14	401.150,072 476.045,165	15	401.139,422 476.054,289	14.024
16	401.124,425 476.055,81	17	401.115,514 476.054,072	9.079
18	401.105,733 476.044,513	19	401.104,69 476.031,559	12.996
20	401.120,499 476.029,86	21	401.128,659 476.020,515	12.406
22	401.131,039 476.006,751	23	401.135,798 475.996,726	11.097
24	401.138,875 475.976,602	25	401.135,475 475.941,089	35.675
26	401.136,327 475.921,035	27	401.148,078 475.897,249	26.53

\*\* Lungimile segmentelor sunt determinate în planul de proiecție Stereo 70 și sunt rotunjite la 1 milimetru.

\*\*\* Distanța dintre puncte este formată din segmente cumulate ce sunt mai mici decât valoarea 1 milimetru.



**DATE DESPRE IMOBILUL NR. 13012**

Oficiul de Cadastru și Publicitate Imobiliară SIBIU  
 Biroul de Cadastru și Publicitate Imobiliară Saliste

**A. Partea I. Descrierea imobilului**

TEREN Extravilan

Adresa: Jud. Sibiu

Nr. Crt	Nr cadastral Nr. topografic	Suprafața* (mp)	Observații / Referințe
A1	101172	Din acte: 400 Masurata: 399	Sector cadastral:27 Teren neimprejmuit;

**B. Partea II. Proprietari și acte**

Inscrieri privitoare la dreptul de proprietate și alte drepturi reale	Referințe
<b>12461 / 13/11/2012</b>	
Act Administrativ nr. 1378, din 07/03/2011 emis de CJPSDPAT SIBIU ((anexa 26), documentatia cadastrala receptionata de OCPI Sibiu in dosar nr.11211/2012);	
B2	A1
Intabulare, drept de PROPRIETATE, in conditiile Legii nr.1/2000 si Legii nr.247/2005, dobandit prin Lege, cota actuala 1/1, cota initiala 1/1 1) <b>COMUNA JINA</b> , CIF:4480130	

**C. Partea III. SARCINI .**

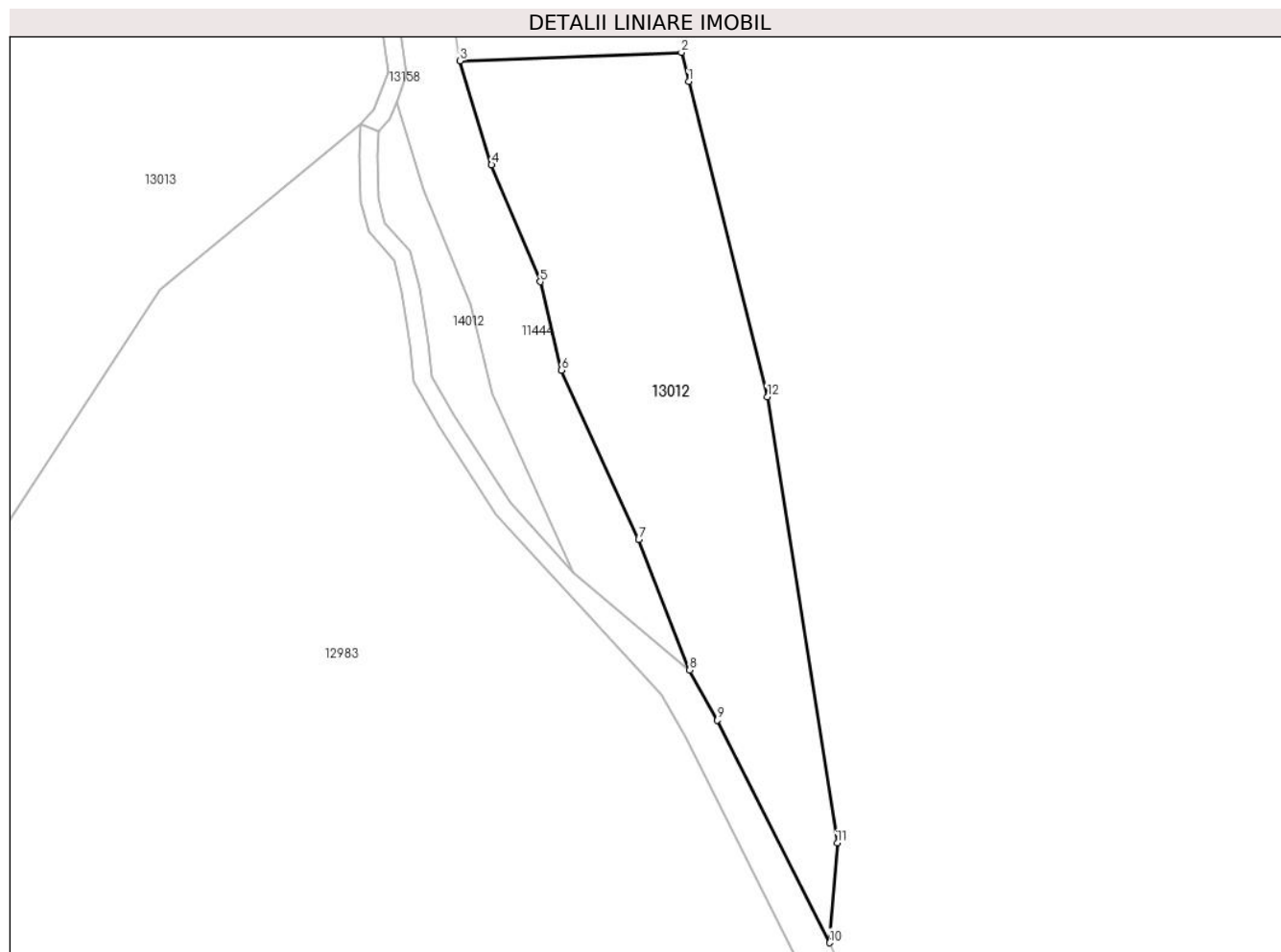
Inscrieri privind dezmembramintele dreptului de proprietate, drepturi reale de garanție și sarcini	Referințe
NU SUNT	

## Anexa Nr. 1 La Partea I

## Teren

Nr cadastral	Suprafața (mp)*	Observații / Referințe
101172	Din acte: 400 Masurata: 399	

\* Suprafața este determinată în planul de proiecție Stereo 70.



## Date referitoare la teren

Crt	Categorie folosință	Intravilan	Suprafața (mp)	Tarla	Parcelă	Nr. topo	Observații / Referințe
1	padure	NU	399	22	1359	-	UP3 UA100%

## Lungime Segmente

1) Valorile lungimilor segmentelor sunt obținute din proiecție în plan.

Punct început	X / Y	Punct sfârșit	X / Y	Lungime segment (** (m)
1	401.230,898 475.818,861	2	401.230,497 475.820,466	1.654
2	401.230,497 475.820,466	3	401.218,3 475.819,995	12.206
3	401.218,3 475.819,995	4	401.220,039 475.814,27	5.983
4	401.220,039 475.814,27	5	401.222,725 475.807,829	6.979
5	401.222,725 475.807,829	6	401.223,888 475.802,965	5.001



Punct început	X / Y	Punct sfârșit	X / Y	Lungime segment (** (m)
6	401.223,888 475.802,965	7	401.228,143 475.793,63	10.259
7	401.228,143 475.793,63	8	401.230,957 475.786,44	7.721
8	401.230,957 475.786,44	9	401.232,47 475.783,69	3.139
9	401.232,47 475.783,69	10	401.238,66 475.771,422	13.741
10	401.238,66 475.771,422	11	401.239,09 475.776,92	5.515
11	401.239,09 475.776,92	12	401.235,232 475.801,5	24.881
12	401.235,232 475.801,5	1	401.230,898 475.818,861	17.894

\*\* Lungimile segmentelor sunt determinate în planul de proiecție Stereo 70 și sunt rotunjite la 1 milimetru.

\*\*\* Distanța dintre puncte este formată din segmente cumulate ce sunt mai mici decât valoarea 1 milimetru.



**DATE DESPRE IMOBILUL NR. 13013**

Oficiul de Cadastru și Publicitate Imobiliară SIBIU  
 Biroul de Cadastru și Publicitate Imobiliară Saliste

**A. Partea I. Descrierea imobilului**

TEREN Extravilan

Adresa: Jud. Sibiu

Nr. Crt	Nr cadastral Nr. topografic	Suprafața* (mp)	Observații / Referințe
A1	101174	Din acte: 2.500 Masurata: 2.507	Sector cadastral:26 Teren neimprejmuit;

**B. Partea II. Proprietari și acte**

Inscrieri privitoare la dreptul de proprietate și alte drepturi reale	Referințe
<b>12464 / 13/11/2012</b>	
Act Administrativ nr. 1378, din 07/03/2011 emis de CJPSDPAT SIBIU ((anexa 26), documentatia cadastrala receptionata de OCPI Sibiu in dosar nr.11211/2012);	
B2	A1
Intabulare, drept de PROPRIETATE, in conditiile Legii nr.1/2000 si Legii nr.247/2005, dobandit prin Lege, cota actuala 1/1, cota initiala 1/1 1) <b>COMUNA JINA</b> , CIF:4480130	

**C. Partea III. SARCINI .**

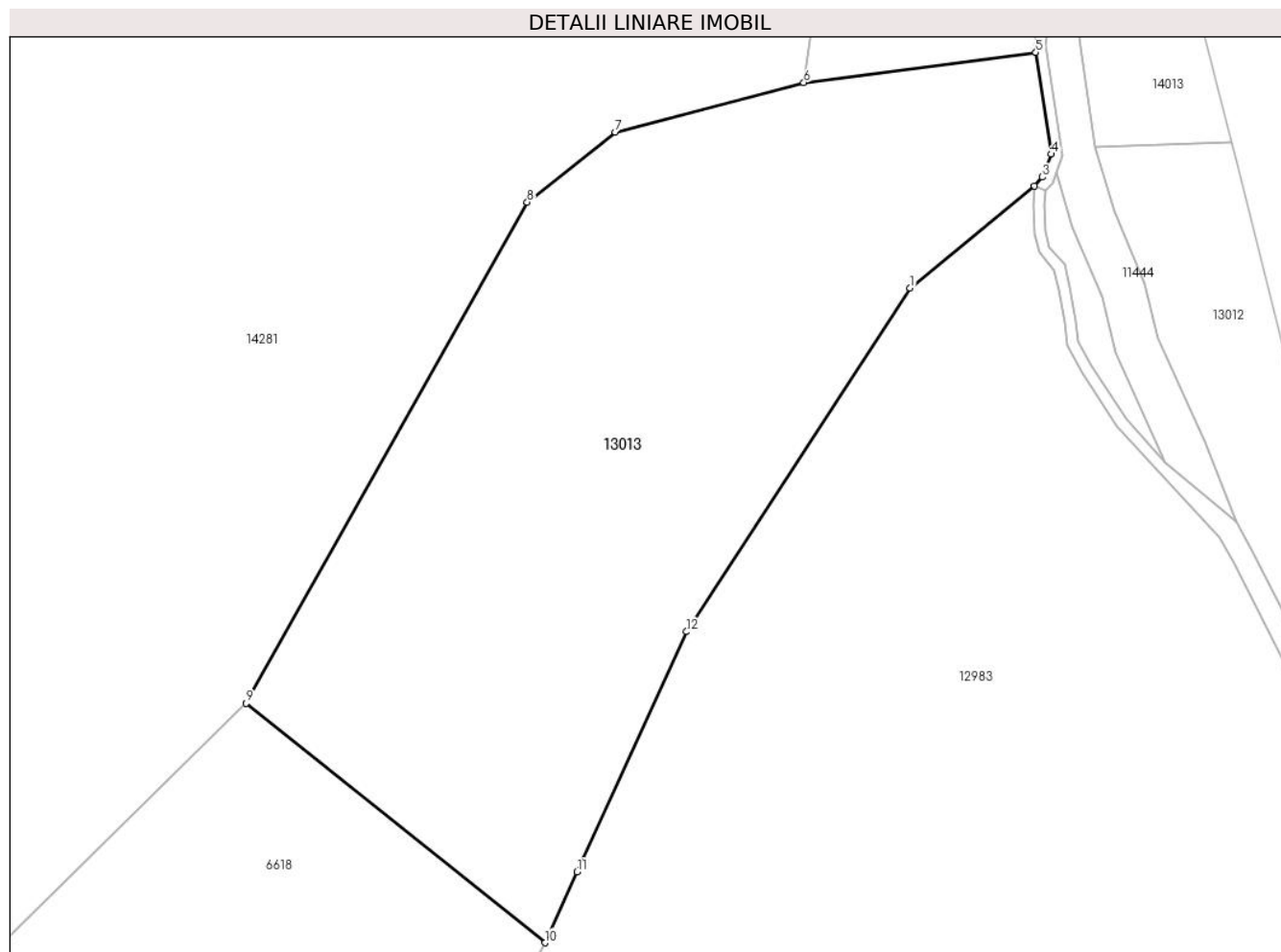
Inscrieri privind dezmembramintele dreptului de proprietate, drepturi reale de garanție și sarcini	Referințe
NU SUNT	

## Anexa Nr. 1 La Partea I

## Teren

Nr cadastral	Suprafața (mp)*	Observații / Referințe
101174	Din acte: 2.500 Masurata: 2.507	

\* Suprafața este determinată în planul de proiecție Stereo 70.



## Date referitoare la teren

Crt	Categorie folosință	Intra vilan	Suprafața (mp)	Tarla	Parcelă	Nr. topo	Observații / Referințe
1	padure	NU	2.507	21	1349/4	-	UP3 UA100%

## Lungime Segmente

1) Valorile lungimilor segmentelor sunt obținute din proiecție în plan.

Punct început	X / Y	Punct sfârșit	X / Y	Lungime segment (** (m)
1	401.201,743 475.807,397	2	401.212,854 475.816,52	14.376
2	401.212,854 475.816,52	3	401.213,579 475.817,325	1.083
3	401.213,579 475.817,325	4	401.214,35 475.819,369	2.185
4	401.214,35 475.819,369	5	401.212,977 475.828,483	9.217
5	401.212,977 475.828,483	6	401.192,217 475.825,768	20.937

Punct început	X / Y	Punct sfârșit	X / Y	Lungime segment (** (m)
6	401.192,217 475.825,768	7	401.175,337 475.821,359	17.446
7	401.175,337 475.821,359	8	401.167,463 475.815,086	10.067
8	401.167,463 475.815,086	9	401.142,326 475.770,249	51.403
9	401.142,326 475.770,249	10	401.169,048 475.748,81	34.259
10	401.169,048 475.748,81	11	401.171,934 475.755,152	6.968
11	401.171,934 475.755,152	12	401.181,715 475.776,643	23.612
12	401.181,715 475.776,643	1	401.201,743 475.807,397	36.701

\*\* Lungimile segmentelor sunt determinate în planul de proiecție Stereo 70 și sunt rotunjite la 1 milimetru.

\*\*\* Distanța dintre puncte este formată din segmente cumulate ce sunt mai mici decât valoarea 1 milimetru.



**DATE DESPRE IMOBILUL NR. 13014**

Oficiul de Cadastru și Publicitate Imobiliară SIBIU  
Biroul de Cadastru și Publicitate Imobiliară Saliste

**A. Partea I. Descrierea imobilului**

TEREN Extravilan

Adresa: Jud. Sibiu

Nr. Crt	Nr cadastral Nr. topografic	Suprafața* (mp)	Observații / Referințe
A1		446	Sector cadastral:57 Teren neimprejmuit;

**B. Partea II. Proprietari și acte**

Inscrieri privitoare la dreptul de proprietate și alte drepturi reale	Referințe
/	
Act Normativ nr. 978, din 05/09/2002 emis de GUVERNUL ROMÂNIEI (Publicată în Monitorul Oficial, Anul XIV nr. 689 bis și se regăsesc în Anexa 31 poziția nr. 25; Act administrativ nr. 4531/19.02.2024, eliberat de Primaria Comunei Jina);	
B1	A1
Intabulare, drept de PROPRIETATE, dobandit prin Lege, cota actuala 1/1, cota initiala 1/1 1) <b>COMUNA JINA</b> , CIF:4480130, DOMENIUL PUBLIC	

**C. Partea III. SARCINI .**

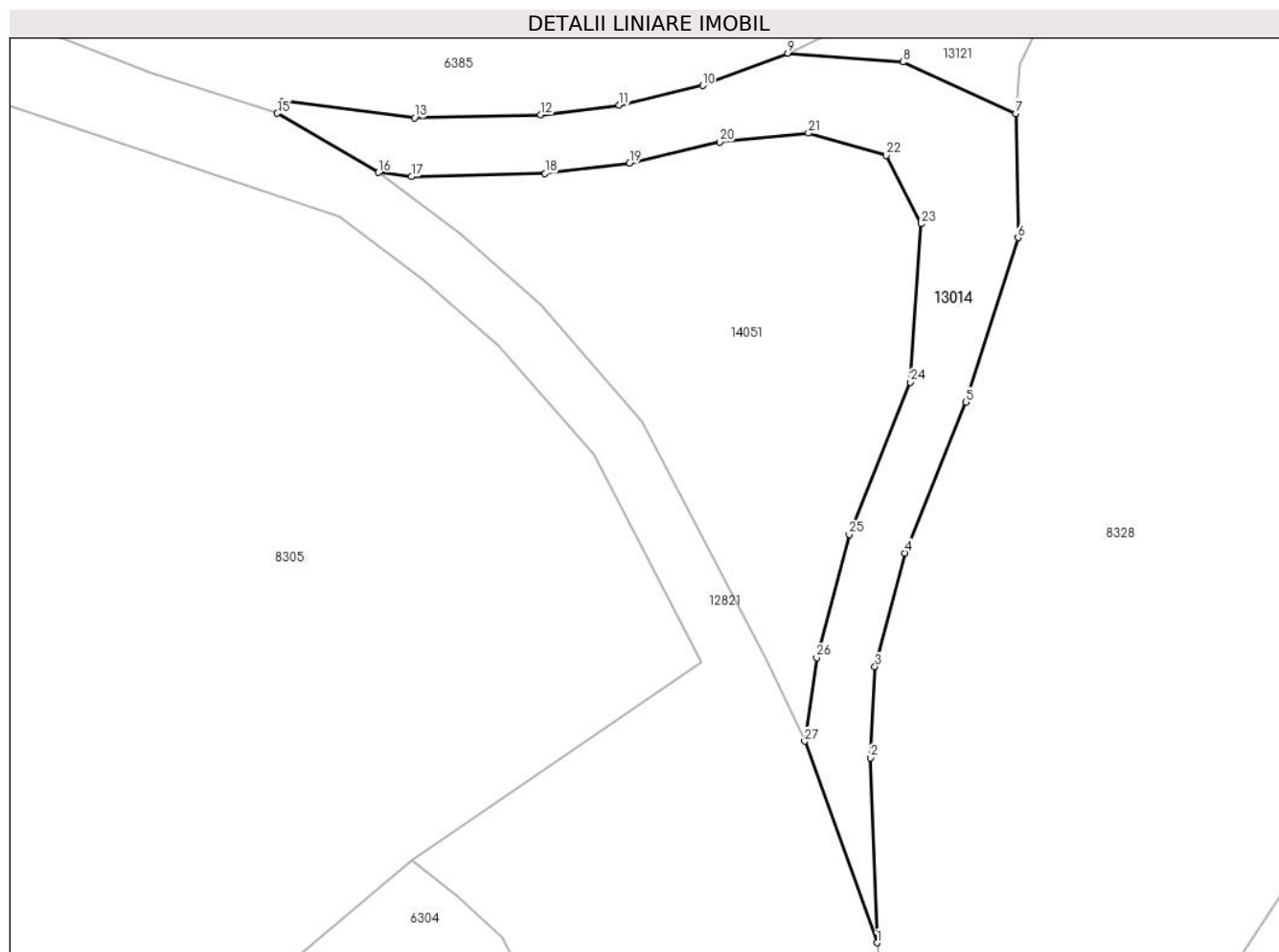
Inscrieri privind dezmembramintele dreptului de proprietate, drepturi reale de garanție și sarcini	Referințe
NU SUNT	

## Anexa Nr. 1 La Partea I

## Teren

Nr cadastral	Suprafața (mp)*	Observații / Referințe
	446	

\* Suprafața este determinată în planul de proiecție Stereo 70.



## Date referitoare la teren

Crt	Categorie folosință	Intravilan	Suprafața (mp)	Tarla	Parcelă	Nr. topo	Observații / Referințe
1	drum	NU	446	41	2498/3	-	

## Lungime Segmente

1) Valorile lungimilor segmentelor sunt obținute din proiecție în plan.

Punct început	X / Y	Punct sfârșit	X / Y	Lungime segment (** (m)
1	400.237,807 472.806,272	2	400.237,356 472.818,885	12.621
3	400.237,667 472.825,086	4	400.239,718 472.832,829	8.01
5	400.243,842 472.843,116	6	400.247,416 472.854,321	11.761
7	400.247,256 472.862,792	8	400.239,578 472.866,306	8.444
9	400.231,712 472.866,894	10	400.225,91 472.864,688	6.207

Punct început	X / Y	Punct sfârșit	X / Y	Lungime segment (** (m)
2	400.237,356 472.818,885	3	400.237,667 472.825,086	6.209
4	400.239,718 472.832,829	5	400.243,842 472.843,116	11.083
6	400.247,416 472.854,321	7	400.247,256 472.862,792	8.473
8	400.239,578 472.866,306	9	400.231,712 472.866,894	7.888
10	400.225,91 472.864,688	11	400.220,218 472.863,361	5.845



Punct început	X / Y	Punct sfârșit	X / Y	Lungime segment (** (m)
11	400.220,218 472.863,361	12	400.214,866 472.862,695	5.393
13	400.206,258 472.862,491	14	400.197,281 472.863,643	9.051
15	400.196,908 472.862,797	16	400.203,805 472.858,773	7.985
17	400.206,049 472.858,484	18	400.215,162 472.858,701	9.116
19	400.220,921 472.859,418	20	400.227,08 472.860,853	6.324
21	400.233,124 472.861,447	22	400.238,447 472.859,928	5.535
23	400.240,828 472.855,273	24	400.240,076 472.844,47	10.829
25	400.235,914 472.834,09	26	400.233,693 472.825,705	8.674
27	400.232,871 472.820,002	1	400.237,807 472.806,272	14.59

Punct început	X / Y	Punct sfârșit	X / Y	Lungime segment (** (m)
12	400.214,866 472.862,695	13	400.206,258 472.862,491	8.61
14	400.197,281 472.863,643	15	400.196,908 472.862,797	0.925
16	400.203,805 472.858,773	17	400.206,049 472.858,484	2.263
18	400.215,162 472.858,701	19	400.220,921 472.859,418	5.803
20	400.227,08 472.860,853	21	400.233,124 472.861,447	6.073
22	400.238,447 472.859,928	23	400.240,828 472.855,273	5.229
24	400.240,076 472.844,47	25	400.235,914 472.834,09	11.183
26	400.233,693 472.825,705	27	400.232,871 472.820,002	5.762

\*\* Lungimile segmentelor sunt determinate în planul de proiecție Stereo 70 și sunt rotunjite la 1 milimetru.

\*\*\* Distanța dintre puncte este formată din segmente cumulate ce sunt mai mici decât valoarea 1 milimetru.



**DATE DESPRE IMOBILUL NR. 13015**

Oficiul de Cadastru și Publicitate Imobiliară SIBIU  
Biroul de Cadastru și Publicitate Imobiliară Saliste

**A. Partea I. Descrierea imobilului**

TEREN Extravilan

Adresa: Jud. Sibiu

Nr. Crt	Nr cadastral Nr. topografic	Suprafața* (mp)	Observații / Referințe
A1		3.526	Sector cadastral:28 Teren neimprejmuit;

**B. Partea II. Proprietari și acte**

Inscrieri privitoare la dreptul de proprietate și alte drepturi reale	Referințe
/	
Act Normativ nr. 7, din 13/03/1996 emis de PARLAMENTUL ROMÂNIEI;	
B1	Inscrierea provizorie, drept de PROPRIETATE, dobandit prin Lege, cota actuala 1/1, cota initiala 1/1
	1) <b>COMUNA JINA</b> , CIF:0000000000000, PROPRIETAR NEIDENTIFICAT

**C. Partea III. SARCINI .**

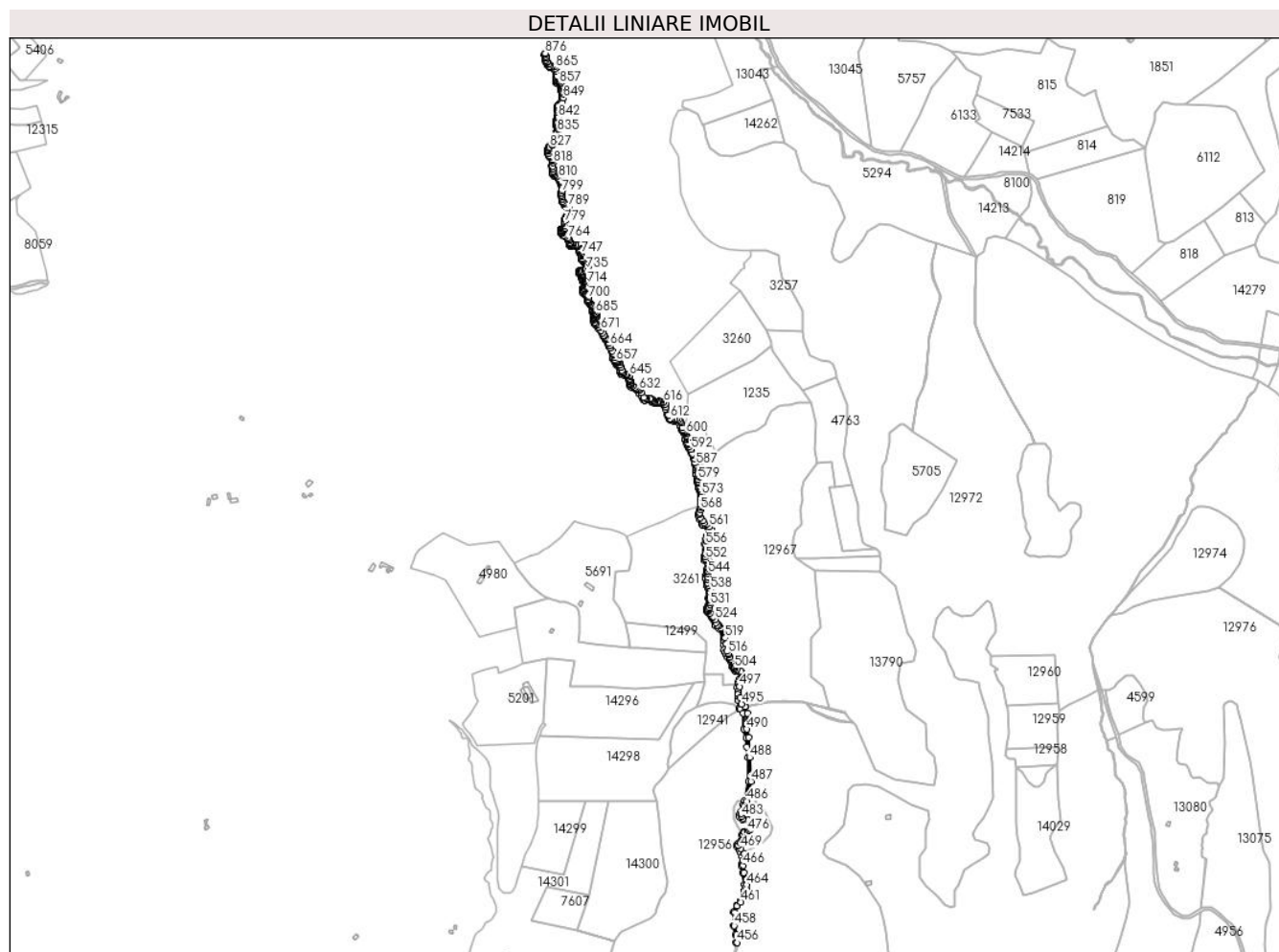
Inscrieri privind dezmembramintele dreptului de proprietate, drepturi reale de garanție și sarcini	Referințe
NU SUNT	

## Anexa Nr. 1 La Partea I

## Teren

Nr cadastral	Suprafața (mp)*	Observații / Referințe
	3.526	

\* Suprafața este determinată în planul de proiecție Stereo 70.



## Date referitoare la teren

Crt	Categorie folosință	Intravilan	Suprafața (mp)	Tarla	Parcelă	Nr. topo	Observații / Referințe
1	ape curgătoare	NU	3.526	20	1269	-	

## Lungime Segmente

1) Valorile lungimilor segmentelor sunt obținute din proiecție în plan.

Punct început	X / Y	Punct sfârșit	X / Y	Lungime segment	Punct început	X / Y	Punct sfârșit	X / Y	Lungime segment	Punct început	X / Y	Punct sfârșit	X / Y	Lungime segment
1	399.734,16 475.857,022	2	399.735,329 475.854,243	3.015	2	399.735,329 475.854,243	3	399.735,39 475.852,202	2.042	3	399.735,39 475.852,202	4	399.734,645 475.850,409	1.942
4	399.734,645 475.850,409	5	399.734,786 475.848,154	2.259	5	399.734,786 475.848,154	6	399.735,612 475.846,502	1.847	6	399.735,612 475.846,502	7	399.737,18 475.844,014	2.941
7	399.737,18 475.844,014	8	399.739,323 475.840,614	4.019	8	399.739,323 475.840,614	9	399.740,208 475.839,209	1.66	9	399.740,208 475.839,209	10	399.742,214 475.837,493	2.64
10	399.742,214 475.837,493	11	399.745,575 475.836,326	3.558	11	399.745,575 475.836,326	12	399.748,239 475.835,066	2.947	12	399.748,239 475.835,066	13	399.750,047 475.833,116	2.659
13	399.750,047 475.833,116	14	399.751,821 475.829,537	3.995	14	399.751,821 475.829,537	15	399.752,14 475.824,079	5.467	15	399.752,14 475.824,079	16	399.751,621 475.821,424	2.705

Punct început	X / Y	Punct sfârșit	X / Y	Lungime segment	Punct început	X / Y	Punct sfârșit	X / Y	Lungime segment	Punct început	X / Y	Punct sfârșit	X / Y	Lungime segment
16	399.751,621 475.821,424	17	399.752,0 475.819,196	2.26	17	399.752,0 475.819,196	18	399.752,666 475.816,82	2.468	18	399.752,666 475.816,82	19	399.751,888 475.815,887	1.215
19	399.751,888 475.815,887	20	399.751,622 475.814,955	0.969	20	399.751,622 475.814,955	21	399.752,022 475.813,867	1.159	21	399.752,022 475.813,867	22	399.754,244 475.812,668	2.525
22	399.754,244 475.812,668	23	399.759,416 475.807,974	6.984	23	399.759,416 475.807,974	24	399.759,675 475.806,965	1.042	24	399.759,675 475.806,965	25	399.759,47 475.804,732	2.242
25	399.759,47 475.804,732	26	399.759,76 475.802,239	2.51	26	399.759,76 475.802,239	27	399.760,577 475.798,795	3.54	27	399.760,577 475.798,795	28	399.760,969 475.796,587	2.243
28	399.760,969 475.796,587	29	399.761,147 475.792,634	3.957	29	399.761,147 475.792,634	30	399.760,826 475.788,788	3.859	30	399.760,826 475.788,788	31	399.759,615 475.784,354	4.596
31	399.759,615 475.784,354	32	399.756,8 475.781,291	4.16	32	399.756,8 475.781,291	33	399.754,947 475.780,151	2.176	33	399.754,947 475.780,151	34	399.753,414 475.777,73	2.866
34	399.753,414 475.777,73	35	399.753,2 475.774,24	3.497	35	399.753,2 475.774,24	36	399.753,699 475.769,913	4.356	36	399.753,699 475.769,913	37	399.753,556 475.763,681	6.234
37	399.753,556 475.763,681	38	399.753,219 475.760,19	3.507	38	399.753,219 475.760,19	39	399.752,036 475.756,709	3.677	39	399.752,036 475.756,709	40	399.751,59 475.754,456	2.297
40	399.751,59 475.754,456	41	399.751,635 475.751,79	2.666	41	399.751,635 475.751,79	42	399.752,416 475.748,734	3.154	42	399.752,416 475.748,734	43	399.754,202 475.746,072	3.206
43	399.754,202 475.746,072	44	399.754,961 475.744,756	1.519	44	399.754,961 475.744,756	45	399.754,805 475.743,372	1.393	45	399.754,805 475.743,372	46	399.753,197 475.740,249	3.513
46	399.753,197 475.740,249	47	399.752,013 475.739,101	1.649	47	399.752,013 475.739,101	48	399.751,41 475.737,45	1.758	48	399.751,41 475.737,45	49	399.750,852 475.734,795	2.713
49	399.750,852 475.734,795	50	399.749,78 475.731,427	3.534	50	399.749,78 475.731,427	51	399.748,908 475.730,145	1.55	51	399.748,908 475.730,145	52	399.748,142 475.728,162	2.126
52	399.748,142 475.728,162	53	399.746,817 475.722,223	6.085	53	399.746,817 475.722,223	54	399.745,564 475.720,398	2.214	54	399.745,564 475.720,398	55	399.743,702 475.719,396	2.114
55	399.743,702 475.719,396	56	399.741,59 475.717,571	2.791	56	399.741,59 475.717,571	57	399.740,18 475.715,861	2.216	57	399.740,18 475.715,861	58	399.739,014 475.713,529	2.607
58	399.739,014 475.713,529	59	399.738,632 475.711,803	1.768	59	399.738,632 475.711,803	60	399.738,61 475.709,539	2.264	60	399.738,61 475.709,539	61	399.739,171 475.706,836	2.761
61	399.739,171 475.706,836	62	399.740,539 475.703,496	3.609	62	399.740,539 475.703,496	63	399.742,849 475.700,29	3.952	63	399.742,849 475.700,29	64	399.745,586 475.697,623	3.822
64	399.745,586 475.697,623	65	399.745,97 475.695,89	1.775	65	399.745,97 475.695,89	66	399.745,925 475.692,744	3.146	66	399.745,925 475.692,744	67	399.745,543 475.689,351	3.414
67	399.745,543 475.689,351	68	399.745,318 475.687,508	1.857	68	399.745,318 475.687,508	69	399.745,813 475.683,936	3.606	69	399.745,813 475.683,936	70	399.746,263 475.682,417	1.584
70	399.746,263 475.682,417	71	399.746,061 475.679,159	3.264	71	399.746,061 475.679,159	72	399.746,151 475.677,339	1.822	72	399.746,151 475.677,339	73	399.746,623 475.675,384	2.011
73	399.746,623 475.675,384	74	399.748,378 475.673,127	2.859	74	399.748,378 475.673,127	75	399.749,93 475.672,475	1.683	75	399.749,93 475.672,475	76	399.750,16 475.672,362	0.256
76	399.750,16 475.672,362	77	399.753,258 475.670,835	3.454	77	399.753,258 475.670,835	78	399.754,967 475.668,723	2.717	78	399.754,967 475.668,723	79	399.756,476 475.666,107	3.02
79	399.756,476 475.666,107	80	399.757,218 475.664,916	1.403	80	399.757,218 475.664,916	81	399.758,837 475.664,152	1.79	81	399.758,837 475.664,152	82	399.759,714 475.663,253	1.256
82	399.759,714 475.663,253	83	399.760,231 475.661,837	1.507	83	399.760,231 475.661,837	84	399.760,232 475.659,987	1.85	84	399.760,232 475.659,987	85	399.759,85 475.658,144	1.882
85	399.759,85 475.658,144	86	399.760,502 475.655,65	2.578	86	399.760,502 475.655,65	87	399.761,117 475.654,152	1.619	87	399.761,117 475.654,152	88	399.761,103 475.652,407	1.745
88	399.761,103 475.652,407	89	399.760,018 475.649,915	2.718	89	399.760,018 475.649,915	90	399.759,116 475.647,422	2.651	90	399.759,116 475.647,422	91	399.758,353 475.646,801	0.984
91	399.758,353 475.646,801	92	399.758,24 475.646,11	0.7	92	399.758,24 475.646,11	93	399.759,299 475.642,187	4.063	93	399.759,299 475.642,187	94	399.760,246 475.640,105	2.287
94	399.760,246 475.640,105	95	399.760,147 475.638,242	1.866	95	399.760,147 475.638,242	96	399.760,585 475.636,027	2.258	96	399.760,585 475.636,027	97	399.760,995 475.634,002	2.066
97	399.760,995 475.634,002	98	399.762,195 475.631,547	2.733	98	399.762,195 475.631,547	99	399.763,765 475.629,79	2.356	99	399.763,765 475.629,79	100	399.765,445 475.627,236	3.057
100	399.765,445 475.627,236	101	399.766,576 475.625,213	2.318	101	399.766,576 475.625,213	102	399.768,073 475.623,928	1.973	102	399.768,073 475.623,928	103	399.768,694 475.622,475	1.58
103	399.768,694 475.622,475	104	399.769,161 475.620,677	1.858	104	399.769,161 475.620,677	105	399.769,824 475.620,098	0.88	105	399.769,824 475.620,098	106	399.770,191 475.618,941	1.214
106	399.770,191 475.618,941	107	399.769,683 475.617,05	1.958	107	399.769,683 475.617,05	108	399.768,85 475.616,001	1.34	108	399.768,85 475.616,001	109	399.767,861 475.613,856	2.362
109	399.767,861 475.613,856	110	399.765,864 475.610,115	4.241	110	399.765,864 475.610,115	111	399.765,005 475.606,864	3.363	111	399.765,005 475.606,864	112	399.763,807 475.603,49	3.58
112	399.763,807 475.603,49	113	399.763,671 475.602,023	1.473	113	399.763,671 475.602,023	114	399.764,01 475.599,246	2.798	114	399.764,01 475.599,246	115	399.764,656 475.596,67	2.656

Punct început	X / Y	Punct sfârșit	X / Y	Lungime segment	Punct început	X / Y	Punct sfârșit	X / Y	Lungime segment	Punct început	X / Y	Punct sfârșit	X / Y	Lungime segment
115	399.764,656 475.596,67	116	399.764,911 475.594,959	1.73	116	399.764,911 475.594,959	117	399.764,486 475.593,1	1.907	117	399.764,486 475.593,1	118	399.763,594 475.592,379	1.147
118	399.763,594 475.592,379	119	399.761,896 475.592,067	1.726	119	399.761,896 475.592,067	120	399.760,65 475.592,464	1.308	120	399.760,65 475.592,464	121	399.759,787 475.592,393	0.866
121	399.759,787 475.592,393	122	399.758,513 475.591,572	1.516	122	399.758,513 475.591,572	123	399.758,285 475.590,209	1.382	123	399.758,285 475.590,209	124	399.758,526 475.588,611	1.616
124	399.758,526 475.588,611	125	399.759,474 475.586,018	2.761	125	399.759,474 475.586,018	126	399.761,286 475.583,203	3.348	126	399.761,286 475.583,203	127	399.762,505 475.581,964	1.738
127	399.762,505 475.581,964	128	399.765,605 475.580,139	3.597	128	399.765,605 475.580,139	129	399.769,54 475.576,787	5.169	129	399.769,54 475.576,787	130	399.770,789 475.574,828	2.323
130	399.770,789 475.574,828	131	399.771,398 475.573,102	1.83	131	399.771,398 475.573,102	132	399.771,539 475.571,306	1.802	132	399.771,539 475.571,306	133	399.771,412 475.569,504	1.806
133	399.771,412 475.569,504	134	399.772,006 475.567,919	1.693	134	399.772,006 475.567,919	135	399.773,323 475.566,76	1.754	135	399.773,323 475.566,76	136	399.775,262 475.566,052	2.064
136	399.775,262 475.566,052	137	399.779,748 475.566,618	4.522	137	399.779,748 475.566,618	138	399.782,458 475.567,154	2.762	138	399.782,458 475.567,154	139	399.783,491 475.567,097	1.035
139	399.783,491 475.567,097	140	399.784,453 475.566,136	1.36	140	399.784,453 475.566,136	141	399.785,147 475.564,594	1.691	141	399.785,147 475.564,594	142	399.785,914 475.561,642	3.05
142	399.785,914 475.561,642	143	399.786,155 475.559,223	2.431	143	399.786,155 475.559,223	144	399.786,608 475.557,823	1.471	144	399.786,608 475.557,823	145	399.788,563 475.555,07	3.377
145	399.788,563 475.555,07	146	399.789,356 475.553,542	1.722	146	399.789,356 475.553,542	147	399.789,611 475.551,491	2.067	147	399.789,611 475.551,491	148	399.789,625 475.547,921	3.57
148	399.789,625 475.547,921	149	399.790,673 475.546,061	2.135	149	399.790,673 475.546,061	150	399.791,211 475.544,477	1.673	150	399.791,211 475.544,477	151	399.793,235 475.542,794	2.632
151	399.793,235 475.542,794	152	399.795,332 475.540,568	3.058	152	399.795,332 475.540,568	153	399.797,102 475.539,225	2.222	153	399.797,102 475.539,225	154	399.797,781 475.538,22	1.213
154	399.797,781 475.538,22	155	399.797,825 475.536,66	1.561	155	399.797,825 475.536,66	156	399.797,57 475.534,057	2.615	156	399.797,57 475.534,057	157	399.796,593 475.532,341	1.975
157	399.796,593 475.532,341	158	399.794,781 475.530,813	2.37	158	399.794,781 475.530,813	159	399.792,686 475.530,092	2.216	159	399.792,686 475.530,092	160	399.790,901 475.530,089	1.785
160	399.790,901 475.530,089	161	399.788,948 475.530,202	1.956	161	399.788,948 475.530,202	162	399.786,896 475.529,566	2.148	162	399.786,896 475.529,566	163	399.786,117 475.528,689	1.173
163	399.786,117 475.528,689	164	399.785,847 475.526,772	1.936	164	399.785,847 475.526,772	165	399.786,201 475.525,556	1.266	165	399.786,201 475.525,556	166	399.787,206 475.524,339	1.578
166	399.787,206 475.524,339	167	399.788,55 475.523,42	1.628	167	399.788,55 475.523,42	168	399.790,093 475.522,543	1.775	168	399.790,093 475.522,543	169	399.790,717 475.521,631	1.105
169	399.790,717 475.521,631	170	399.790,929 475.520,373	1.276	170	399.790,929 475.520,373	171	399.790,844 475.518,081	2.294	171	399.790,844 475.518,081	172	399.790,773 475.516,972	1.111
172	399.790,773 475.516,972	173	399.791,339 475.514,765	2.278	173	399.791,339 475.514,765	174	399.792,769 475.513,124	2.177	174	399.792,769 475.513,124	175	399.795,999 475.510,981	3.876
175	399.795,999 475.510,981	176	399.797,117 475.509,693	1.706	176	399.797,117 475.509,693	177	399.797,711 475.508,18	1.625	177	399.797,711 475.508,18	178	399.797,626 475.506,78	1.403
178	399.797,626 475.506,78	179	399.795,97 475.504,935	2.479	179	399.795,97 475.504,935	180	399.795,277 475.503,662	1.449	180	399.795,277 475.503,662	181	399.793,21 475.502,983	2.176
181	399.793,21 475.502,983	182	399.792,387 475.502,396	1.011	182	399.792,387 475.502,396	183	399.791,595 475.500,897	1.695	183	399.791,595 475.500,897	184	399.791,453 475.499,369	1.535
184	399.791,453 475.499,369	185	399.792,048 475.496,945	2.496	185	399.792,048 475.496,945	186	399.792,84 475.495,7	1.476	186	399.792,84 475.495,7	187	399.795,431 475.493,282	3.544
187	399.795,431 475.493,282	188	399.797,923 475.491,492	3.068	188	399.797,923 475.491,492	189	399.798,801 475.490,544	1.292	189	399.798,801 475.490,544	190	399.798,772 475.489,214	1.33
190	399.798,772 475.489,214	191	399.798,461 475.487,432	1.809	191	399.798,461 475.487,432	192	399.798,674 475.486,067	1.382	192	399.798,674 475.486,067	193	399.799,467 475.483,069	3.101
193	399.799,467 475.483,069	194	399.799,53 475.482,954	0.131	194	399.799,53 475.482,954	195	399.800,303 475.481,549	1.604	195	399.800,303 475.481,549	196	399.802,37 475.478,777	3.458
196	399.802,37 475.478,777	197	399.805,247 475.476,421	3.719	197	399.805,247 475.476,421	198	399.806,096 475.475,247	1.449	198	399.806,096 475.475,247	199	399.806,747 475.473,846	1.545
199	399.806,747 475.473,846	200	399.806,804 475.471,64	2.207	200	399.806,804 475.471,64	201	399.806,181 475.469,951	1.8	201	399.806,181 475.469,951	202	399.806,323 475.467,872	2.084
202	399.806,323 475.467,872	203	399.806,932 475.465,984	1.984	203	399.806,932 475.465,984	204	399.808,616 475.464,725	2.103	204	399.808,616 475.464,725	205	399.810,683 475.463,056	2.657
205	399.810,683 475.463,056	206	399.812,015 475.461,68	1.915	206	399.812,015 475.461,68	207	399.812,17 475.460,421	1.269	207	399.812,17 475.460,421	208	399.811,59 475.459,841	0.82
208	399.811,59 475.459,841	209	399.809,056 475.458,794	2.742	209	399.809,056 475.458,794	210	399.808,518 475.457,473	1.426	210	399.808,518 475.457,473	211	399.808,518 475.455,295	2.178
211	399.808,518 475.455,295	212	399.809,255 475.451,382	3.982	212	399.809,255 475.451,382	213	399.809,949 475.448,765	2.707	213	399.809,949 475.448,765	214	399.812,214 475.446,114	3.487

Punct început	X / Y	Punct sfârșit	X / Y	Lungime segment	Punct început	X / Y	Punct sfârșit	X / Y	Lungime segment	Punct început	X / Y	Punct sfârșit	X / Y	Lungime segment
214	399.812,214 475.446,114	215	399.815,452 475.442,467	4.877	215	399.815,452 475.442,467	216	399.818,69 475.438,348	5.239	216	399.818,69 475.438,348	217	399.820,913 475.435,033	3.991
217	399.820,913 475.435,033	218	399.823,495 475.429,216	6.364	218	399.823,495 475.429,216	219	399.826,669 475.425,265	5.068	219	399.826,669 475.425,265	220	399.828,118 475.422,844	2.821
220	399.828,118 475.422,844	221	399.830,315 475.418,748	4.648	221	399.830,315 475.418,748	222	399.832,447 475.413,598	5.574	222	399.832,447 475.413,598	223	399.835,346 475.408,076	6.237
223	399.835,346 475.408,076	224	399.837,342 475.402,901	5.547	224	399.837,342 475.402,901	225	399.838,519 475.397,786	5.249	225	399.838,519 475.397,786	226	399.838,408 475.395,512	2.277
226	399.838,408 475.395,512	227	399.839,676 475.392,683	3.1	227	399.839,676 475.392,683	228	399.841,737 475.390,556	2.962	228	399.841,737 475.390,556	229	399.842,393 475.388,791	1.883
229	399.842,393 475.388,791	230	399.843,096 475.387,569	1.41	230	399.843,096 475.387,569	231	399.844,502 475.387,038	1.503	231	399.844,502 475.387,038	232	399.846,359 475.384,299	3.309
232	399.846,359 475.384,299	233	399.848,578 475.380,814	4.131	233	399.848,578 475.380,814	234	399.848,535 475.378,244	2.57	234	399.848,535 475.378,244	235	399.848,717 475.375,8	2.451
235	399.848,717 475.375,8	236	399.850,166 475.373,311	2.88	236	399.850,166 475.373,311	237	399.852,317 475.371,545	2.783	237	399.852,317 475.371,545	238	399.855,306 475.371,025	3.034
238	399.855,306 475.371,025	239	399.858,454 475.370,844	3.153	239	399.858,454 475.370,844	240	399.860,431 475.370,065	2.125	240	399.860,431 475.370,065	241	399.861,585 475.368,005	2.361
241	399.861,585 475.368,005	242	399.861,767 475.366,195	1.819	242	399.861,767 475.366,195	243	399.861,721 475.363,886	2.309	243	399.861,721 475.363,886	244	399.862,519 475.362,352	1.729
244	399.862,519 475.362,352	245	399.863,108 475.360,813	1.648	245	399.863,108 475.360,813	246	399.862,882 475.358,912	1.914	246	399.862,882 475.358,912	247	399.862,905 475.357,079	1.833
247	399.862,905 475.357,079	248	399.863,901 475.354,499	2.766	248	399.863,901 475.354,499	249	399.865,758 475.352,915	2.441	249	399.865,758 475.352,915	250	399.871,329 475.350,72	5.988
250	399.871,329 475.350,72	251	399.873,759 475.349,122	2.908	251	399.873,759 475.349,122	252	399.877,223 475.345,773	4.818	252	399.877,223 475.345,773	253	399.878,695 475.343,148	3.01
253	399.878,695 475.343,148	254	399.882,096 475.337,978	6.188	254	399.882,096 475.337,978	255	399.884,066 475.334,244	4.222	255	399.884,066 475.334,244	256	399.885,221 475.333,135	1.601
256	399.885,221 475.333,135	257	399.886,92 475.332,773	1.737	257	399.886,92 475.332,773	258	399.890,045 475.333,384	3.184	258	399.890,045 475.333,384	259	399.892,966 475.333,995	2.984
259	399.892,966 475.333,995	260	399.894,619 475.333,588	1.702	260	399.894,619 475.333,588	261	399.896,279 475.332,815	1.831	261	399.896,279 475.332,815	262	399.896,709 475.331,073	1.794
262	399.896,709 475.331,073	263	399.897,978 475.329,466	2.048	263	399.897,978 475.329,466	264	399.900,885 475.328,509	3.06	264	399.900,885 475.328,509	265	399.903,603 475.328,214	2.734
265	399.903,603 475.328,214	266	399.907,271 475.328,758	3.708	266	399.907,271 475.328,758	267	399.909,921 475.328,622	2.653	267	399.909,921 475.328,622	268	399.914,088 475.326,947	4.491
268	399.914,088 475.326,947	269	399.915,996 475.324,38	3.198	269	399.915,996 475.324,38	270	399.917,717 475.319,628	5.054	270	399.917,717 475.319,628	271	399.920,097 475.310,312	9.615
271	399.920,097 475.310,312	272	399.921,884 475.306,827	3.916	272	399.921,884 475.306,827	273	399.923,495 475.303,901	3.34	273	399.923,495 475.303,901	274	399.925,724 475.302,464	2.652
274	399.925,724 475.302,464	275	399.930,445 475.301,557	4.807	275	399.930,445 475.301,557	276	399.933,464 475.301,534	3.019	276	399.933,464 475.301,534	277	399.936,672 475.300,187	3.479
277	399.936,672 475.300,187	278	399.938,784 475.297,782	3.201	278	399.938,784 475.297,782	279	399.940,497 475.293,651	4.472	279	399.940,497 475.293,651	280	399.941,949 475.288,533	5.32
280	399.941,949 475.288,533	281	399.943,008 475.287,181	1.717	281	399.943,008 475.287,181	282	399.945,511 475.284,089	3.978	282	399.945,511 475.284,089	283	399.946,081 475.283,253	1.012
283	399.946,081 475.283,253	284	399.946,241 475.283,019	0.283	284	399.946,241 475.283,019	285	399.946,922 475.282,019	1.21	285	399.946,922 475.282,019	286	399.948,837 475.278,504	4.003
286	399.948,837 475.278,504	287	399.949,884 475.275,23	3.437	287	399.949,884 475.275,23	288	399.949,182 475.274,485	1.024	288	399.949,182 475.274,485	289	399.947,984 475.273,815	1.373
289	399.947,984 475.273,815	290	399.947,97 475.272,846	0.969	290	399.947,97 475.272,846	291	399.949,054 475.268,695	4.29	291	399.949,054 475.268,695	292	399.951,465 475.263,626	5.613
292	399.951,465 475.263,626	293	399.953,586 475.260,595	3.699	293	399.953,586 475.260,595	294	399.955,208 475.257,598	3.408	294	399.955,208 475.257,598	295	399.956,235 475.253,655	4.075
295	399.956,235 475.253,655	296	399.957,788 475.250,95	3.119	296	399.957,788 475.250,95	297	399.960,206 475.245,092	6.337	297	399.960,206 475.245,092	298	399.961,234 475.240,477	4.728
298	399.961,234 475.240,477	299	399.961,69 475.236,192	4.309	299	399.961,69 475.236,192	300	399.963,293 475.233,072	3.508	300	399.963,293 475.233,072	301	399.964,15 475.230,885	2.349
301	399.964,15 475.230,885	302	399.963,693 475.227,869	3.05	302	399.963,693 475.227,869	303	399.963,304 475.226,201	1.713	303	399.963,304 475.226,201	304	399.963,602 475.223,3	2.916
304	399.963,602 475.223,3	305	399.964,403 475.219,862	3.53	305	399.964,403 475.219,862	306	399.965,546 475.215,453	4.555	306	399.965,546 475.215,453	307	399.965,112 475.212,7	2.787
307	399.965,112 475.212,7	308	399.965,226 475.210,301	2.402	308	399.965,226 475.210,301	309	399.966,072 475.208,016	2.437	309	399.966,072 475.208,016	310	399.967,044 475.204,603	3.549
310	399.967,044 475.204,603	311	399.968,333 475.200,207	4.581	311	399.968,333 475.200,207	312	399.969,047 475.196,48	3.795	312	399.969,047 475.196,48	313	399.971,084 475.192,758	4.243

Punct început	X / Y	Punct sfârșit	X / Y	Lungime segment	Punct început	X / Y	Punct sfârșit	X / Y	Lungime segment	Punct început	X / Y	Punct sfârșit	X / Y	Lungime segment
313	399.971,084 475.192,758	314	399.971,064 475.192,297	0.461	314	399.971,064 475.192,297	315	399.970,968 475.189,99	2.309	315	399.970,968 475.189,99	316	399.970,622 475.187,199	2.812
316	399.970,622 475.187,199	317	399.970,507 475.185,446	1.757	317	399.970,507 475.185,446	318	399.971,384 475.183,001	2.598	318	399.971,384 475.183,001	319	399.971,592 475.178,536	4.47
319	399.971,592 475.178,536	320	399.971,2 475.174,315	4.239	320	399.971,2 475.174,315	321	399.970,761 475.171,509	2.84	321	399.970,761 475.171,509	322	399.968,684 475.165,812	6.064
322	399.968,684 475.165,812	323	399.967,644 475.161,602	4.337	323	399.967,644 475.161,602	324	399.967,459 475.159,295	2.314	324	399.967,459 475.159,295	325	399.967,967 475.156,873	2.475
325	399.967,967 475.156,873	326	399.970,183 475.152,56	4.849	326	399.970,183 475.152,56	327	399.972,609 475.148,024	5.144	327	399.972,609 475.148,024	328	399.973,616 475.144,571	3.597
328	399.973,616 475.144,571	329	399.975,056 475.143,538	1.772	329	399.975,056 475.143,538	330	399.978,015 475.143,169	2.982	330	399.978,015 475.143,169	331	399.982,939 475.139,506	6.137
331	399.982,939 475.139,506	332	399.984,345 475.136,473	3.343	332	399.984,345 475.136,473	333	399.984,086 475.132,145	4.336	333	399.984,086 475.132,145	334	399.981,124 475.128,062	5.044
334	399.981,124 475.128,062	335	399.978,755 475.121,847	6.651	335	399.978,755 475.121,847	336	399.976,998 475.114,564	7.492	336	399.976,998 475.114,564	337	399.977,742 475.105,435	9.159
337	399.977,742 475.105,435	338	399.977,668 475.101,097	4.339	338	399.977,668 475.101,097	339	399.976,295 475.096,499	4.799	339	399.976,295 475.096,499	340	399.976,129 475.095,249	1.261
340	399.976,129 475.095,249	341	399.975,85 475.093,145	2.122	341	399.975,85 475.093,145	342	399.977,111 475.090,142	3.257	342	399.977,111 475.090,142	343	399.979,894 475.087,954	3.54
343	399.979,894 475.087,954	344	399.982,288 475.086,656	2.723	344	399.982,288 475.086,656	345	399.982,916 475.085,331	1.466	345	399.982,916 475.085,331	346	399.982,637 475.082,706	2.64
346	399.982,637 475.082,706	347	399.981,405 475.078,548	4.337	347	399.981,405 475.078,548	348	399.980,428 475.077,587	1.37	348	399.980,428 475.077,587	349	399.980,265 475.075,264	2.329
349	399.980,265 475.075,264	350	399.980,59 475.073,568	1.727	350	399.980,59 475.073,568	351	399.981,66 475.069,702	4.011	351	399.981,66 475.069,702	352	399.980,893 475.068,61	1.334
352	399.980,893 475.068,61	353	399.979,242 475.066,984	2.317	353	399.979,242 475.066,984	354	399.979,242 475.064,79	2.194	354	399.979,242 475.064,79	355	399.978,847 475.062,374	2.448
355	399.978,847 475.062,374	356	399.979,543 475.057,027	5.392	356	399.979,543 475.057,027	357	399.980,847 475.052,185	5.015	357	399.980,847 475.052,185	358	399.982,684 475.047,91	4.653
358	399.982,684 475.047,91	359	399.984,43 475.044,642	3.705	359	399.984,43 475.044,642	360	399.985,174 475.042,04	2.706	360	399.985,174 475.042,04	361	399.984,918 475.040,181	1.877
361	399.984,918 475.040,181	362	399.984,151 475.037,347	2.936	362	399.984,151 475.037,347	363	399.983,221 475.035,651	1.934	363	399.983,221 475.035,651	364	399.983,035 475.033,713	1.947
364	399.983,035 475.033,713	365	399.983,128 475.031,739	1.976	365	399.983,128 475.031,739	366	399.983,499 475.026,409	5.343	366	399.983,499 475.026,409	367	399.982,988 475.022,622	3.821
367	399.982,988 475.022,622	368	399.981,616 475.019,828	3.113	368	399.981,616 475.019,828	369	399.980,546 475.017,552	2.515	369	399.980,546 475.017,552	370	399.980,244 475.015,391	2.182
370	399.980,244 475.015,391	371	399.980,918 475.012,965	2.518	371	399.980,918 475.012,965	372	399.981,848 475.011,618	1.637	372	399.981,848 475.011,618	373	399.984,753 475.009,387	3.663
373	399.984,753 475.009,387	374	399.985,941 475.007,125	2.555	374	399.985,941 475.007,125	375	399.987,964 475.005,081	2.876	375	399.987,964 475.005,081	376	399.988,429 475.003,361	1.782
376	399.988,429 475.003,361	377	399.990,312 475.001,921	2.371	377	399.990,312 475.001,921	378	399.991,314 474.999,774	2.369	378	399.991,314 474.999,774	379	399.992,5 474.997,033	2.987
379	399.992,5 474.997,033	380	399.993,035 474.993,148	3.922	380	399.993,035 474.993,148	381	399.994,081 474.991,661	1.818	381	399.994,081 474.991,661	382	399.996,734 474.989,586	3.368
382	399.996,734 474.989,586	383	399.998,873 474.986,403	3.835	383	399.998,873 474.986,403	384	400.005,523 474.971,46	16.356	384	400.005,523 474.971,46	385	400.006,824 474.966,925	4.718
385	400.006,824 474.966,925	386	400.006,28 474.961,93	5.025	386	400.006,28 474.961,93	387	400.006,69 474.955,149	6.793	387	400.006,69 474.955,149	388	400.008,367 474.951,311	4.188
388	400.008,367 474.951,311	389	400.010,53 474.947,958	3.99	389	400.010,53 474.947,958	390	400.012,36 474.944,106	4.265	390	400.012,36 474.944,106	391	400.014,784 474.939,896	4.858
391	400.014,784 474.939,896	392	400.016,648 474.937,772	2.826	392	400.016,648 474.937,772	393	400.019,929 474.934,829	4.408	393	400.019,929 474.934,829	394	400.021,328 474.934,271	1.506
394	400.021,328 474.934,271	395	400.021,725 474.932,777	1.546	395	400.021,725 474.932,777	396	400.020,907 474.931,47	1.542	396	400.020,907 474.931,47	397	400.019,646 474.930,933	1.371
397	400.019,646 474.930,933	398	400.019,272 474.929,463	1.517	398	400.019,272 474.929,463	399	400.020,183 474.926,965	2.659	399	400.020,183 474.926,965	400	400.021,821 474.924,805	2.711
400	400.021,821 474.924,805	401	400.023,946 474.922,798	2.923	401	400.023,946 474.922,798	402	400.030,836 474.920,487	7.267	402	400.030,836 474.920,487	403	400.032,541 474.918,899	2.33
403	400.032,541 474.918,899	404	400.033,409 474.917,046	2.046	404	400.033,409 474.917,046	405	400.032,615 474.915,015	2.181	405	400.032,615 474.915,015	406	400.029,297 474.910,007	6.007
406	400.029,297 474.910,007	407	400.027,902 474.905,419	4.795	407	400.027,902 474.905,419	408	400.027,167 474.902,458	3.051	408	400.027,167 474.902,458	409	400.026,151 474.898,36	4.222
409	400.026,151 474.898,36	410	400.027,117 474.891,724	6.706	410	400.027,117 474.891,724	411	400.027,902 474.886,717	5.068	411	400.027,902 474.886,717	412	400.027,539 474.881,167	5.562



Punct început	X / Y	Punct sfârșit	X / Y	Lungime segment	Punct început	X / Y	Punct sfârșit	X / Y	Lungime segment	Punct început	X / Y	Punct sfârșit	X / Y	Lungime segment
412	400.027,539 474.881,167	413	400.028,204 474.877,909	3.325	413	400.028,204 474.877,909	414	400.029,337 474.866,395	11.57	414	400.029,337 474.866,395	415	400.030,912 474.865,371	1.879
415	400.030,912 474.865,371	416	400.035,453 474.858,975	7.844	416	400.035,453 474.858,975	417	400.036,612 474.835,23	23.77 3	417	400.036,612 474.835,23	418	400.040,335 474.821,244	14.47 3
418	400.040,335 474.821,244	419	400.041,432 474.807,499	13.78 9	419	400.041,432 474.807,499	420	400.042,599 474.791,538	16.00 4	420	400.042,599 474.791,538	421	400.044,027 474.755,637	35.92 9
421	400.044,027 474.755,637	422	400.037,189 474.726,1	30.31 8	422	400.037,189 474.726,1	423	400.035,728 474.720,122	6.154	423	400.035,728 474.720,122	424	400.031,983 474.710,064	10.73 3
424	400.031,983 474.710,064	425	400.030,285 474.705,199	5.153	425	400.030,285 474.705,199	426	400.029,933 474.701,525	3.691	426	400.029,933 474.701,525	427	400.034,7 474.697,658	6.138
427	400.034,7 474.697,658	428	400.044,532 474.693,669	10.61	428	400.044,532 474.693,669	429	400.045,666 474.689,69	4.137	429	400.045,666 474.689,69	430	400.045,098 474.683,534	6.182
430	400.045,098 474.683,534	431	400.044,258 474.682,074	1.684	431	400.044,258 474.682,074	432	400.041,614 474.680,814	2.929	432	400.041,614 474.680,814	433	400.037,012 474.679,044	4.931
433	400.037,012 474.679,044	434	400.033,765 474.675,095	5.112	434	400.033,765 474.675,095	435	400.032,651 474.666,934	8.237	435	400.032,651 474.666,934	436	400.029,77 474.662,621	5.187
436	400.029,77 474.662,621	437	400.026,398 474.659,951	4.301	437	400.026,398 474.659,951	438	400.026,07 474.657,547	2.426	438	400.026,07 474.657,547	439	400.029,296 474.651,79	6.599
439	400.029,296 474.651,79	440	400.031,649 474.647,208	5.151	440	400.031,649 474.647,208	441	400.033,912 474.641,874	5.794	441	400.033,912 474.641,874	442	400.034,769 474.635,625	6.307
442	400.034,769 474.635,625	443	400.033,189 474.630,333	5.523	443	400.033,189 474.630,333	444	400.033,061 474.626,877	3.458	444	400.033,061 474.626,877	445	400.034,429 474.617,426	9.549
445	400.034,429 474.617,426	446	400.037,954 474.599,11	18.65 2	446	400.037,954 474.599,11	447	400.038,04 474.594,393	4.718	447	400.038,04 474.594,393	448	400.037,439 474.589,977	4.457
448	400.037,439 474.589,977	449	400.035,839 474.582,04	8.097	449	400.035,839 474.582,04	450	400.031,109 474.574,262	9.103	450	400.031,109 474.574,262	451	400.025,475 474.567,772	8.594
451	400.025,475 474.567,772	452	400.021,464 474.557,774	10.77 3	452	400.021,464 474.557,774	453	400.020,703 474.536,987	20.80 1	453	400.020,703 474.536,987	454	400.023,678 474.522,98	14.31 9
454	400.023,678 474.522,98	455	400.024,824 474.510,983	12.05 2	455	400.024,824 474.510,983	456	400.026,275 474.511,122	1.458	456	400.026,275 474.511,122	457	400.025,233 474.523,43	12.35 2
457	400.025,233 474.523,43	458	400.021,882 474.536,986	13.96 4	458	400.021,882 474.536,986	459	400.022,839 474.557,239	20.27 6	459	400.022,839 474.557,239	460	400.026,51 474.566,648	10.1
460	400.026,51 474.566,648	461	400.032,106 474.572,645	8.202	461	400.032,106 474.572,645	462	400.038,773 474.581,595	11.16	462	400.038,773 474.581,595	463	400.041,36 474.591,339	10.08 2
463	400.041,36 474.591,339	464	400.040,862 474.598,598	7.276	464	400.040,862 474.598,598	465	400.036,787 474.617,39	19.22 9	465	400.036,787 474.617,39	466	400.035,986 474.628,131	10.77 1
466	400.035,986 474.628,131	467	400.037,526 474.635,395	7.425	467	400.037,526 474.635,395	468	400.036,417 474.646,475	11.13 5	468	400.036,417 474.646,475	469	400.031,618 474.654,106	9.015
469	400.031,618 474.654,106	470	400.028,395 474.658,838	5.725	470	400.028,395 474.658,838	471	400.032,185 474.662,224	5.082	471	400.032,185 474.662,224	472	400.034,613 474.666,296	4.741
472	400.034,613 474.666,296	473	400.035,037 474.671,862	5.582	473	400.035,037 474.671,862	474	400.034,676 474.674,747	2.907	474	400.034,676 474.674,747	475	400.037,406 474.678,39	4.552
475	400.037,406 474.678,39	476	400.041,872 474.679,982	4.741	476	400.041,872 474.679,982	477	400.045,038 474.681,298	3.429	477	400.045,038 474.681,298	478	400.046,483 474.683,131	2.334
478	400.046,483 474.683,131	479	400.047,369 474.689,863	6.79	479	400.047,369 474.689,863	480	400.046,229 474.694,327	4.607	480	400.046,229 474.694,327	481	400.042,795 474.696,532	4.081
481	400.042,795 474.696,532	482	400.036,063 474.699,588	7.393	482	400.036,063 474.699,588	483	400.033,084 474.702,265	4.005	483	400.033,084 474.702,265	484	400.033,363 474.706,984	4.727
484	400.033,363 474.706,984	485	400.036,863 474.717,432	11.01 9	485	400.036,863 474.717,432	486	400.041,528 474.725,544	9.358	486	400.041,528 474.725,544	487	400.047,188 474.755,637	30.62 1
487	400.047,188 474.755,637	488	400.045,454 474.791,661	36.06 6	488	400.045,454 474.791,661	489	400.043,58 474.822,004	30.40 1	489	400.043,58 474.822,004	490	400.041,084 474.834,669	12.90 9
490	400.041,084 474.834,669	491	400.042,428 474.858,656	24.02 5	491	400.042,428 474.858,656	492	400.038,775 474.868,436	10.44	492	400.038,775 474.868,436	493	400.038,182 474.868,923	0.767
493	400.038,182 474.868,923	494	400.038,137 474.868,96	0.058	494	400.038,137 474.868,96	495	400.033,375 474.872,868	6.16	495	400.033,375 474.872,868	496	400.030,738 474.882,881	10.35 4
496	400.030,738 474.882,881	497	400.030,211 474.899,218	16.34 5	497	400.030,211 474.899,218	498	400.030,804 474.908,491	9.292	498	400.030,804 474.908,491	499	400.035,237 474.914,377	7.369
499	400.035,237 474.914,377	500	400.035,703 474.917,757	3.412	500	400.035,703 474.917,757	501	400.034,128 474.919,971	2.717	501	400.034,128 474.919,971	502	400.031,679 474.922,361	3.422
502	400.031,679 474.922,361	503	400.025,546 474.924,399	6.463	503	400.025,546 474.924,399	504	400.022,548 474.926,653	3.751	504	400.022,548 474.926,653	505	400.021,688 474.928,574	2.105
505	400.021,688 474.928,574	506	400.022,117 474.930,532	2.004	506	400.022,117 474.930,532	507	400.023,453 474.932,047	2.02	507	400.023,453 474.932,047	508	400.023,706 474.934,284	2.251
508	400.023,706 474.934,284	509	400.022,875 474.935,258	1.28	509	400.022,875 474.935,258	510	400.019,879 474.936,485	3.238	510	400.019,879 474.936,485	511	400.018,038 474.937,64	2.173

Punct început	X / Y	Punct sfârșit	X / Y	Lungime segment	Punct început	X / Y	Punct sfârșit	X / Y	Lungime segment	Punct început	X / Y	Punct sfârșit	X / Y	Lungime segment
511	400.018,038 474.937,64	512	400.017,605 474.939,66	2.066	512	400.017,605 474.939,66	513	400.017,132 474.941,226	1.636	513	400.017,132 474.941,226	514	400.015,182 474.943,679	3.134
514	400.015,182 474.943,679	515	400.013,919 474.947,612	4.131	515	400.013,919 474.947,612	516	400.012,727 474.949,705	2.409	516	400.012,727 474.949,705	517	400.010,561 474.952,843	3.813
517	400.010,561 474.952,843	518	400.009,803 474.963,891	11.074	518	400.009,803 474.963,891	519	400.008,654 474.972,796	8.979	519	400.008,654 474.972,796	520	400.001,918 474.987,585	16.251
520	400.001,918 474.987,585	521	399.999,283 474.991,025	4.333	521	399.999,283 474.991,025	522	399.996,565 474.992,419	3.055	522	399.996,565 474.992,419	523	399.994,777 474.995,6	3.649
523	399.994,777 474.995,6	524	399.993,336 475.000,879	5.472	524	399.993,336 475.000,879	525	399.989,911 475.005,585	5.82	525	399.989,911 475.005,585	526	399.985,63 475.010,897	6.822
526	399.985,63 475.010,897	527	399.983,097 475.013,036	3.315	527	399.983,097 475.013,036	528	399.982,42 475.014,98	2.059	528	399.982,42 475.014,98	529	399.982,669 475.017,083	2.118
529	399.982,669 475.017,083	530	399.984,061 475.018,438	1.943	530	399.984,061 475.018,438	531	399.985,06 475.023,108	4.776	531	399.985,06 475.023,108	532	399.985,737 475.025,782	2.758
532	399.985,737 475.025,782	533	399.985,488 475.030,544	4.769	533	399.985,488 475.030,544	534	399.984,953 475.032,541	2.067	534	399.984,953 475.032,541	535	399.985,167 475.034,181	1.654
535	399.985,167 475.034,181	536	399.987,345 475.040,465	6.651	536	399.987,345 475.040,465	537	399.987,774 475.042,39	1.972	537	399.987,774 475.042,39	538	399.986,561 475.045,67	3.497
538	399.986,561 475.045,67	539	399.984,235 475.048,803	3.902	539	399.984,235 475.048,803	540	399.982,527 475.052,253	3.85	540	399.982,527 475.052,253	541	399.981,86 475.056,342	4.143
541	399.981,86 475.056,342	542	399.981,576 475.061,906	5.571	542	399.981,576 475.061,906	543	399.982,825 475.064,631	2.998	543	399.982,825 475.064,631	544	399.982,799 475.069,766	5.135
544	399.982,799 475.069,766	545	399.981,912 475.073,386	3.727	545	399.981,912 475.073,386	546	399.981,739 475.074,825	1.449	546	399.981,739 475.074,825	547	399.983,78 475.077,204	3.135
547	399.983,78 475.077,204	548	399.985,14 475.082,754	5.714	548	399.985,14 475.082,754	549	399.985,423 475.086,549	3.806	549	399.985,423 475.086,549	550	399.984,12 475.088,474	2.325
550	399.984,12 475.088,474	551	399.981,178 475.089,812	3.232	551	399.981,178 475.089,812	552	399.978,951 475.092,319	3.353	552	399.978,951 475.092,319	553	399.978,351 475.095,957	3.687
553	399.978,351 475.095,957	554	399.979,355 475.100,509	4.661	554	399.979,355 475.100,509	555	399.979,637 475.106,034	5.532	555	399.979,637 475.106,034	556	399.979,016 475.114,094	8.084
556	399.979,016 475.114,094	557	399.980,314 475.120,182	6.225	557	399.980,314 475.120,182	558	399.982,457 475.126,495	6.667	558	399.982,457 475.126,495	559	399.986,631 475.132,019	6.924
559	399.986,631 475.132,019	560	399.986,8 475.136,719	4.703	560	399.986,8 475.136,719	561	399.984,488 475.141,116	4.968	561	399.984,488 475.141,116	562	399.979,752 475.145,322	6.334
562	399.979,752 475.145,322	563	399.976,139 475.147,286	4.112	563	399.976,139 475.147,286	564	399.974,05 475.150,4	3.75	564	399.974,05 475.150,4	565	399.970,427 475.155,607	6.343
565	399.970,427 475.155,607	566	399.969,254 475.159,331	3.904	566	399.969,254 475.159,331	567	399.969,462 475.162,798	3.473	567	399.969,462 475.162,798	568	399.970,497 475.166,901	4.232
568	399.970,497 475.166,901	569	399.971,808 475.170,281	3.625	569	399.971,808 475.170,281	570	399.972,947 475.173,419	3.338	570	399.972,947 475.173,419	571	399.973,119 475.181,057	7.64
571	399.973,119 475.181,057	572	399.973,602 475.186,298	5.263	572	399.973,602 475.186,298	573	399.972,74 475.189,609	3.421	573	399.972,74 475.189,609	574	399.972,74 475.194,352	4.743
574	399.972,74 475.194,352	575	399.971,256 475.198,145	4.073	575	399.971,256 475.198,145	576	399.970,152 475.203,179	5.154	576	399.970,152 475.203,179	577	399.969,218 475.207,402	4.325
577	399.969,218 475.207,402	578	399.967,182 475.210,402	3.626	578	399.967,182 475.210,402	579	399.967,355 475.212,505	2.11	579	399.967,355 475.212,505	580	399.969,425 475.216,299	4.322
580	399.969,425 475.216,299	581	399.969,183 475.219,108	2.819	581	399.969,183 475.219,108	582	399.967,94 475.223,35	4.42	582	399.967,94 475.223,35	583	399.967,18 475.225,707	2.476
583	399.967,18 475.225,707	584	399.967,145 475.228,742	3.035	584	399.967,145 475.228,742	585	399.966,801 475.231,431	2.711	585	399.966,801 475.231,431	586	399.965,317 475.233,155	2.275
586	399.965,317 475.233,155	587	399.964,213 475.235,328	2.437	587	399.964,213 475.235,328	588	399.963,001 475.238,658	3.544	588	399.963,001 475.238,658	589	399.962,173 475.244,072	5.477
589	399.962,173 475.244,072	590	399.960,172 475.249,83	6.096	590	399.960,172 475.249,83	591	399.958,686 475.251,737	2.418	591	399.958,686 475.251,737	592	399.956,214 475.258,459	7.162
592	399.956,214 475.258,459	593	399.954,363 475.262,703	4.63	593	399.954,363 475.262,703	594	399.952,568 475.266,245	3.971	594	399.952,568 475.266,245	595	399.951,669 475.268,516	2.442
595	399.951,669 475.268,516	596	399.950,856 475.272,759	4.32	596	399.950,856 475.272,759	597	399.951,135 475.274,587	1.849	597	399.951,135 475.274,587	598	399.950,537 475.277,87	3.337
598	399.950,537 475.277,87	599	399.949,338 475.279,136	1.744	599	399.949,338 475.279,136	600	399.948,481 475.282,32	3.297	600	399.948,481 475.282,32	601	399.948,07 475.284,169	1.894
601	399.948,07 475.284,169	602	399.946,871 475.284,82	1.364	602	399.946,871 475.284,82	603	399.945,998 475.285,899	1.388	603	399.945,998 475.285,899	604	399.944,267 475.288,038	2.752
604	399.944,267 475.288,038	605	399.943,685 475.291,051	3.069	605	399.943,685 475.291,051	606	399.941,829 475.298,523	7.699	606	399.941,829 475.298,523	607	399.940,53 475.301,119	2.903
607	399.940,53 475.301,119	608	399.937,522 475.303,305	3.718	608	399.937,522 475.303,305	609	399.934,46 475.304,08	3.159	609	399.934,46 475.304,08	610	399.931,698 475.304,318	2.772

Punct început	X / Y	Punct sfârșit	X / Y	Lungime segment	Punct început	X / Y	Punct sfârșit	X / Y	Lungime segment	Punct început	X / Y	Punct sfârșit	X / Y	Lungime segment
610	399.931,698 475.304,318	611	399.926,583 475.304,148	5.118	611	399.926,583 475.304,148	612	399.924,85 475.305,307	2.085	612	399.924,85 475.305,307	613	399.921,857 475.310,909	6.351
613	399.921,857 475.310,909	614	399.919,026 475.322,549	11.979	614	399.919,026 475.322,549	615	399.917,72 475.327,118	4.752	615	399.917,72 475.327,118	616	399.915,426 475.329,475	3.289
616	399.915,426 475.329,475	617	399.911,099 475.331,036	4.6	617	399.911,099 475.331,036	618	399.908,565 475.331,415	2.562	618	399.908,565 475.331,415	619	399.907,088 475.331,078	1.515
619	399.907,088 475.331,078	620	399.904,766 475.330,086	2.525	620	399.904,766 475.330,086	621	399.901,958 475.330,023	2.809	621	399.901,958 475.330,023	622	399.900,054 475.330,6	1.99
622	399.900,054 475.330,6	623	399.898,555 475.331,824	1.935	623	399.898,555 475.331,824	624	399.897,457 475.334,398	2.798	624	399.897,457 475.334,398	625	399.895,557 475.335,431	2.163
625	399.895,557 475.335,431	626	399.893,922 475.335,794	1.675	626	399.893,922 475.335,794	627	399.889,848 475.335,351	4.098	627	399.889,848 475.335,351	628	399.887,547 475.335,878	2.361
628	399.887,547 475.335,878	629	399.885,267 475.337,038	2.558	629	399.885,267 475.337,038	630	399.881,235 475.344,844	8.786	630	399.881,235 475.344,844	631	399.878,481 475.347,748	4.002
631	399.878,481 475.347,748	632	399.877,542 475.348,371	1.127	632	399.877,542 475.348,371	633	399.875,54 475.349,7	2.403	633	399.875,54 475.349,7	634	399.873,712 475.351,275	2.413
634	399.873,712 475.351,275	635	399.872,445 475.352,711	1.915	635	399.872,445 475.352,711	636	399.867,971 475.354,202	4.716	636	399.867,971 475.354,202	637	399.865,534 475.355,588	2.804
637	399.865,534 475.355,588	638	399.864,735 475.357,477	2.051	638	399.864,735 475.357,477	639	399.865,307 475.359,789	2.382	639	399.865,307 475.359,789	640	399.864,622 475.362,116	2.426
640	399.864,622 475.362,116	641	399.863,532 475.363,457	1.728	641	399.863,532 475.363,457	642	399.863,28 475.364,588	1.159	642	399.863,28 475.364,588	643	399.863,469 475.365,769	1.196
643	399.863,469 475.365,769	644	399.863,783 475.369,309	3.554	644	399.863,783 475.369,309	645	399.862,903 475.370,524	1.5	645	399.862,903 475.370,524	646	399.860,576 475.372,074	2.796
646	399.860,576 475.372,074	647	399.857,936 475.373,247	2.889	647	399.857,936 475.373,247	648	399.854,854 475.373,561	3.098	648	399.854,854 475.373,561	649	399.853,464 475.374,073	1.481
649	399.853,464 475.374,073	650	399.852,563 475.375,413	1.615	650	399.852,563 475.375,413	651	399.851,578 475.378,576	3.313	651	399.851,578 475.378,576	652	399.850,87 475.382,874	4.356
652	399.850,87 475.382,874	653	399.849,532 475.386,552	3.914	653	399.849,532 475.386,552	654	399.847,84 475.390,168	3.992	654	399.847,84 475.390,168	655	399.846,69 475.391,547	1.796
655	399.846,69 475.391,547	656	399.845,143 475.391,756	1.561	656	399.845,143 475.391,756	657	399.842,906 475.392,341	2.312	657	399.842,906 475.392,341	658	399.841,275 475.394,013	2.336
658	399.841,275 475.394,013	659	399.840,668 475.397,509	3.548	659	399.840,668 475.397,509	660	399.839,936 475.400,81	3.381	660	399.839,936 475.400,81	661	399.838,914 475.403,532	2.908
661	399.838,914 475.403,532	662	399.837,278 475.407,701	4.479	662	399.837,278 475.407,701	663	399.834,976 475.411,837	4.733	663	399.834,976 475.411,837	664	399.833,286 475.415,566	4.094
664	399.833,286 475.415,566	665	399.831,742 475.419,381	4.116	665	399.831,742 475.419,381	666	399.828,818 475.424,79	6.149	666	399.828,818 475.424,79	667	399.826,94 475.427,23	3.079
667	399.826,94 475.427,23	668	399.824,896 475.429,543	3.087	668	399.824,896 475.429,543	669	399.824,204 475.431,12	1.722	669	399.824,204 475.431,12	670	399.822,326 475.434,852	4.178
670	399.822,326 475.434,852	671	399.820,241 475.438,729	4.402	671	399.820,241 475.438,729	672	399.818,071 475.443,044	4.83	672	399.818,071 475.443,044	673	399.816,571 475.444,249	1.924
673	399.816,571 475.444,249	674	399.814,47 475.446,558	3.122	674	399.814,47 475.446,558	675	399.811,993 475.448,408	3.092	675	399.811,993 475.448,408	676	399.810,624 475.451,493	3.375
676	399.810,624 475.451,493	677	399.809,911 475.454,994	3.573	677	399.809,911 475.454,994	678	399.809,812 475.457,037	2.045	678	399.809,812 475.457,037	679	399.810,185 475.458,072	1.1
679	399.810,185 475.458,072	680	399.811,407 475.458,217	1.231	680	399.811,407 475.458,217	681	399.813,23 475.458,714	1.89	681	399.813,23 475.458,714	682	399.813,81 475.460,39	1.774
682	399.813,81 475.460,39	683	399.813,747 475.462,129	1.74	683	399.813,747 475.462,129	684	399.813,002 475.463,123	1.242	684	399.813,002 475.463,123	685	399.811,486 475.464,562	2.09
685	399.811,486 475.464,562	686	399.810,223 475.466,549	2.354	686	399.810,223 475.466,549	687	399.808,296 475.468,122	2.488	687	399.808,296 475.468,122	688	399.807,4 475.469,257	1.446
688	399.807,4 475.469,257	689	399.807,452 475.470,291	1.035	689	399.807,452 475.470,291	690	399.807,685 475.471,404	1.137	690	399.807,685 475.471,404	691	399.807,866 475.473,086	1.692
691	399.807,866 475.473,086	692	399.807,711 475.474,522	1.444	692	399.807,711 475.474,522	693	399.807,088 475.475,914	1.525	693	399.807,088 475.475,914	694	399.806,052 475.477,505	1.899
694	399.806,052 475.477,505	695	399.804,408 475.478,966	2.199	695	399.804,408 475.478,966	696	399.802,751 475.480,467	2.236	696	399.802,751 475.480,467	697	399.801,747 475.481,812	1.678
697	399.801,747 475.481,812	698	399.800,991 475.483,528	1.875	698	399.800,991 475.483,528	699	399.800,618 475.484,374	0.925	699	399.800,618 475.484,374	700	399.800,352 475.486,425	2.068
700	399.800,352 475.486,425	701	399.800,658 475.488,673	2.269	701	399.800,658 475.488,673	702	399.800,514 475.490,621	1.953	702	399.800,514 475.490,621	703	399.800,043 475.491,605	1.091
703	399.800,043 475.491,605	704	399.797,868 475.493,04	2.606	704	399.797,868 475.493,04	705	399.795,304 475.495,111	3.296	705	399.795,304 475.495,111	706	399.793,437 475.497,643	3.146
706	399.793,437 475.497,643	707	399.793,047 475.499,345	1.746	707	399.793,047 475.499,345	708	399.793,437 475.500,616	1.329	708	399.793,437 475.500,616	709	399.794,873 475.501,969	1.973

Punct început	X / Y	Punct sfârșit	X / Y	Lungime segment	Punct început	X / Y	Punct sfârșit	X / Y	Lungime segment	Punct început	X / Y	Punct sfârșit	X / Y	Lungime segment
709	399.794,873 475.501,969	710	399.797,848 475.503,568	3.377	710	399.797,848 475.503,568	711	399.799,181 475.504,635	1.707	711	399.799,181 475.504,635	712	399.799,838 475.505,926	1.449
712	399.799,838 475.505,926	713	399.800,017 475.508,098	2.179	713	399.800,017 475.508,098	714	399.799,825 475.509,914	1.826	714	399.799,825 475.509,914	715	399.799,428 475.510,821	0.99
715	399.799,428 475.510,821	716	399.798,175 475.511,767	1.57	716	399.798,175 475.511,767	717	399.796,357 475.512,87	2.126	717	399.796,357 475.512,87	718	399.794,526 475.513,934	2.118
718	399.794,526 475.513,934	719	399.792,659 475.514,995	2.147	719	399.792,659 475.514,995	720	399.792,275 475.516,504	1.557	720	399.792,275 475.516,504	721	399.791,763 475.517,565	1.178
721	399.791,763 475.517,565	722	399.792,139 475.518,442	0.954	722	399.792,139 475.518,442	723	399.792,405 475.520,441	2.017	723	399.792,405 475.520,441	724	399.792,139 475.521,931	1.514
724	399.792,139 475.521,931	725	399.791,404 475.522,87	1.192	725	399.791,404 475.522,87	726	399.789,607 475.523,992	2.119	726	399.789,607 475.523,992	727	399.788,116 475.525,306	1.987
727	399.788,116 475.525,306	728	399.787,463 475.526,51	1.37	728	399.787,463 475.526,51	729	399.787,586 475.527,469	0.967	729	399.787,586 475.527,469	730	399.788,464 475.528,101	1.082
730	399.788,464 475.528,101	731	399.789,942 475.528,492	1.529	731	399.789,942 475.528,492	732	399.792,122 475.528,472	2.18	732	399.792,122 475.528,472	733	399.794,77 475.529,245	2.759
733	399.794,77 475.529,245	734	399.797,072 475.530,528	2.635	734	399.797,072 475.530,528	735	399.798,049 475.531,851	1.645	735	399.798,049 475.531,851	736	399.800,963 475.534,197	3.741
736	399.800,963 475.534,197	737	399.801,106 475.536,518	2.325	737	399.801,106 475.536,518	738	399.800,597 475.538,961	2.495	738	399.800,597 475.538,961	739	399.799,68 475.540,345	1.66
739	399.799,68 475.540,345	740	399.797,419 475.542,014	2.81	740	399.797,419 475.542,014	741	399.795,199 475.543,46	2.649	741	399.795,199 475.543,46	742	399.793,711 475.544,161	1.645
742	399.793,711 475.544,161	743	399.792,163 475.545,383	1.972	743	399.792,163 475.545,383	744	399.791,265 475.547,733	2.516	744	399.791,265 475.547,733	745	399.790,735 475.550,807	3.119
745	399.790,735 475.550,807	746	399.790,654 475.553,026	2.22	746	399.790,654 475.553,026	747	399.790,246 475.555,041	2.056	747	399.790,246 475.555,041	748	399.788,756 475.557,535	2.905
748	399.788,756 475.557,535	749	399.787,656 475.559,143	1.948	749	399.787,656 475.559,143	750	399.787,187 475.560,772	1.695	750	399.787,187 475.560,772	751	399.787,125 475.563,041	2.27
751	399.787,125 475.563,041	752	399.786,289 475.565,728	2.814	752	399.786,289 475.565,728	753	399.785,352 475.567,519	2.021	753	399.785,352 475.567,519	754	399.783,777 475.568,765	2.008
754	399.783,777 475.568,765	755	399.781,842 475.568,826	1.936	755	399.781,842 475.568,826	756	399.777,646 475.568,46	4.212	756	399.777,646 475.568,46	757	399.775,181 475.567,91	2.526
757	399.775,181 475.567,91	758	399.773,898 475.568,419	1.38	758	399.773,898 475.568,419	759	399.773,063 475.569,254	1.181	759	399.773,063 475.569,254	760	399.773,144 475.570,781	1.529
760	399.773,144 475.570,781	761	399.773,205 475.572,153	1.373	761	399.773,205 475.572,153	762	399.772,451 475.574,596	2.557	762	399.772,451 475.574,596	763	399.771,494 475.576,632	2.25
763	399.771,494 475.576,632	764	399.769,211 475.578,736	3.105	764	399.769,211 475.578,736	765	399.766,176 475.581,383	4.027	765	399.766,176 475.581,383	766	399.763,12 475.583,439	3.683
766	399.763,12 475.583,439	767	399.761,287 475.585,637	2.862	767	399.761,287 475.585,637	768	399.760,225 475.587,296	1.97	768	399.760,225 475.587,296	769	399.759,594 475.588,762	1.596
769	399.759,594 475.588,762	770	399.759,818 475.589,861	1.122	770	399.759,818 475.589,861	771	399.760,429 475.590,512	0.893	771	399.760,429 475.590,512	772	399.762,222 475.590,594	1.795
772	399.762,222 475.590,594	773	399.764,075 475.590,797	1.864	773	399.764,075 475.590,797	774	399.764,992 475.591,428	1.113	774	399.764,992 475.591,428	775	399.765,725 475.592,548	1.339
775	399.765,725 475.592,548	776	399.766,174 475.594,35	1.857	776	399.766,174 475.594,35	777	399.765,91 475.596,997	2.66	777	399.765,91 475.596,997	778	399.765,095 475.600,946	4.032
778	399.765,095 475.600,946	779	399.765,043 475.602,673	1.728	779	399.765,043 475.602,673	780	399.765,716 475.605,085	2.504	780	399.765,716 475.605,085	781	399.766,939 475.608,164	3.313
781	399.766,939 475.608,164	782	399.769,107 475.613,286	5.562	782	399.769,107 475.613,286	783	399.770,259 475.615,812	2.776	783	399.770,259 475.615,812	784	399.771,614 475.617,49	2.157
784	399.771,614 475.617,49	785	399.772,767 475.619,289	2.137	785	399.772,767 475.619,289	786	399.772,947 475.620,897	1.618	786	399.772,947 475.620,897	787	399.772,785 475.623,1	2.209
787	399.772,785 475.623,1	788	399.772,219 475.624,312	1.338	788	399.772,219 475.624,312	789	399.769,832 475.625,363	2.608	789	399.769,832 475.625,363	790	399.768,497 475.625,808	1.407
790	399.768,497 475.625,808	791	399.768,335 475.625,95	0.215	791	399.768,335 475.625,95	792	399.765,683 475.629,76	4.642	792	399.765,683 475.629,76	793	399.763,701 475.631,922	2.933
793	399.763,701 475.631,922	794	399.762,121 475.634,617	3.124	794	399.762,121 475.634,617	795	399.761,393 475.637,912	3.374	795	399.761,393 475.637,912	796	399.761,454 475.640,539	2.628
796	399.761,454 475.640,539	797	399.760,502 475.643,501	3.111	797	399.760,502 475.643,501	798	399.759,794 475.646,108	2.701	798	399.759,794 475.646,108	799	399.760,036 475.647,422	1.336
799	399.760,036 475.647,422	800	399.761,414 475.650,0	2.923	800	399.761,414 475.650,0	801	399.762,445 475.653,031	3.202	801	399.762,445 475.653,031	802	399.762,425 475.654,305	1.274
802	399.762,425 475.654,305	803	399.761,515 475.655,942	1.873	803	399.761,515 475.655,942	804	399.761,009 475.657,963	2.083	804	399.761,009 475.657,963	805	399.761,353 475.659,095	1.183
805	399.761,353 475.659,095	806	399.761,617 475.660,615	1.543	806	399.761,617 475.660,615	807	399.761,42 475.662,994	2.387	807	399.761,42 475.662,994	808	399.760,419 475.665,252	2.47

Punct început	X / Y	Punct sfârșit	X / Y	Lungime segment	Punct început	X / Y	Punct sfârșit	X / Y	Lungime segment	Punct început	X / Y	Punct sfârșit	X / Y	Lungime segment
808	399.760,419 475.665,252	809	399.758,579 475.666,317	2.126	809	399.758,579 475.666,317	810	399.756,255 475.669,575	4.002	810	399.756,255 475.669,575	811	399.754,124 475.672,672	3.759
811	399.754,124 475.672,672	812	399.750,568 475.674,102	3.833	812	399.750,568 475.674,102	813	399.747,566 475.675,876	3.487	813	399.747,566 475.675,876	814	399.746,985 475.677,909	2.114
814	399.746,985 475.677,909	815	399.747,372 475.679,845	1.974	815	399.747,372 475.679,845	816	399.747,403 475.683,763	3.918	816	399.747,403 475.683,763	817	399.746,467 475.687,516	3.868
817	399.746,467 475.687,516	818	399.747,338 475.692,614	5.172	818	399.747,338 475.692,614	819	399.747,177 475.695,485	2.876	819	399.747,177 475.695,485	820	399.746,463 475.698,046	2.659
820	399.746,463 475.698,046	821	399.743,493 475.701,24	4.361	821	399.743,493 475.701,24	822	399.741,847 475.703,401	2.716	822	399.741,847 475.703,401	823	399.740,523 475.706,402	3.28
823	399.740,523 475.706,402	824	399.739,991 475.710,431	4.064	824	399.739,991 475.710,431	825	399.740,173 475.712,407	1.984	825	399.740,173 475.712,407	826	399.741,061 475.714,645	2.408
826	399.741,061 475.714,645	827	399.742,458 475.716,469	2.298	827	399.742,458 475.716,469	828	399.745,932 475.719,193	4.415	828	399.745,932 475.719,193	829	399.747,985 475.720,923	2.685
829	399.747,985 475.720,923	830	399.748,347 475.722,25	1.375	830	399.748,347 475.722,25	831	399.748,934 475.725,205	3.013	831	399.748,934 475.725,205	832	399.751,118 475.730,921	6.119
832	399.751,118 475.730,921	833	399.752,406 475.734,4	3.71	833	399.752,406 475.734,4	834	399.753,851 475.736,006	2.16	834	399.753,851 475.736,006	835	399.754,494 475.739,056	3.117
835	399.754,494 475.739,056	836	399.756,197 475.742,395	3.748	836	399.756,197 475.742,395	837	399.756,355 475.744,436	2.047	837	399.756,355 475.744,436	838	399.753,79 475.750,176	6.287
838	399.753,79 475.750,176	839	399.752,713 475.752,944	2.97	839	399.752,713 475.752,944	840	399.752,97 475.755,455	2.524	840	399.752,97 475.755,455	841	399.754,56 475.759,299	4.16
841	399.754,56 475.759,299	842	399.755,021 475.761,708	2.453	842	399.755,021 475.761,708	843	399.754,745 475.768,876	7.173	843	399.754,745 475.768,876	844	399.754,875 475.772,285	3.411
844	399.754,875 475.772,285	845	399.755,035 475.777,25	4.968	845	399.755,035 475.777,25	846	399.755,773 475.779,056	1.951	846	399.755,773 475.779,056	847	399.758,369 475.780,881	3.173
847	399.758,369 475.780,881	848	399.761,638 475.783,572	4.234	848	399.761,638 475.783,572	849	399.763,339 475.790,565	7.197	849	399.763,339 475.790,565	850	399.763,083 475.796,956	6.396
850	399.763,083 475.796,956	851	399.761,464 475.801,355	4.687	851	399.761,464 475.801,355	852	399.760,926 475.803,428	2.142	852	399.760,926 475.803,428	853	399.761,344 475.805,46	2.075
853	399.761,344 475.805,46	854	399.761,445 475.807,25	1.793	854	399.761,445 475.807,25	855	399.760,143 475.808,869	2.078	855	399.760,143 475.808,869	856	399.756,873 475.811,248	4.044
856	399.756,873 475.811,248	857	399.756,619 475.812,803	1.576	857	399.756,619 475.812,803	858	399.755,0 475.814,421	2.289	858	399.755,0 475.814,421	859	399.754,438 475.816,355	2.014
859	399.754,438 475.816,355	860	399.752,692 475.819,31	3.432	860	399.752,692 475.819,31	861	399.752,454 475.821,372	2.076	861	399.752,454 475.821,372	862	399.753,116 475.822,935	1.697
862	399.753,116 475.822,935	863	399.753,306 475.825,055	2.128	863	399.753,306 475.825,055	864	399.753,021 475.830,816	5.768	864	399.753,021 475.830,816	865	399.751,374 475.835,596	5.056
865	399.751,374 475.835,596	866	399.749,917 475.838,16	2.949	866	399.749,917 475.838,16	867	399.745,388 475.839,299	4.67	867	399.745,388 475.839,299	868	399.742,413 475.839,743	3.008
868	399.742,413 475.839,743	869	399.740,931 475.841,861	2.585	869	399.740,931 475.841,861	870	399.738,636 475.845,143	4.005	870	399.738,636 475.845,143	871	399.738,302 475.845,621	0.583
871	399.738,302 475.845,621	872	399.737,002 475.848,554	3.208	872	399.737,002 475.848,554	873	399.736,529 475.851,342	2.828	873	399.736,529 475.851,342	874	399.736,352 475.854,296	2.959
874	399.736,352 475.854,296	875	399.735,485 475.857,663	3.477	875	399.735,485 475.857,663	876	399.735,668 475.858,8	1.152	876	399.735,668 475.858,8	1	399.734,16 475.857,022	2.331

\*\* Lungimile segmentelor sunt determinate în planul de proiecție Stereo 70 și sunt rotunjite la 1 milimetru.

\*\*\* Distanța dintre puncte este formată din segmente cumulate ce sunt mai mici decât valoarea 1 milimetru.



**DATE DESPRE IMOBILUL NR. 13016**

Oficiul de Cadastru și Publicitate Imobiliară SIBIU  
Biroul de Cadastru și Publicitate Imobiliară Saliste

**A. Partea I. Descrierea imobilului**

TEREN Extravilan

Adresa: Jud. Sibiu

Nr. Crt	Nr cadastral Nr. topografic	Suprafața* (mp)	Observații / Referințe
A1		2.014	Sector cadastral:27 Teren neimprejmuit;

**B. Partea II. Proprietari și acte**

Inscrieri privitoare la dreptul de proprietate și alte drepturi reale	Referințe
/	
Act Normativ nr. 7, din 13/03/1996 emis de PARLAMENTUL ROMÂNIEI;	
B1	Inscrierea provizorie, drept de PROPRIETATE, dobandit prin Lege, cota actuala 1/1, cota initiala 1/1
	1) <b>COMUNA JINA</b> , CIF:0000000000000, PROPRIETAR NEIDENTIFICAT

**C. Partea III. SARCINI .**

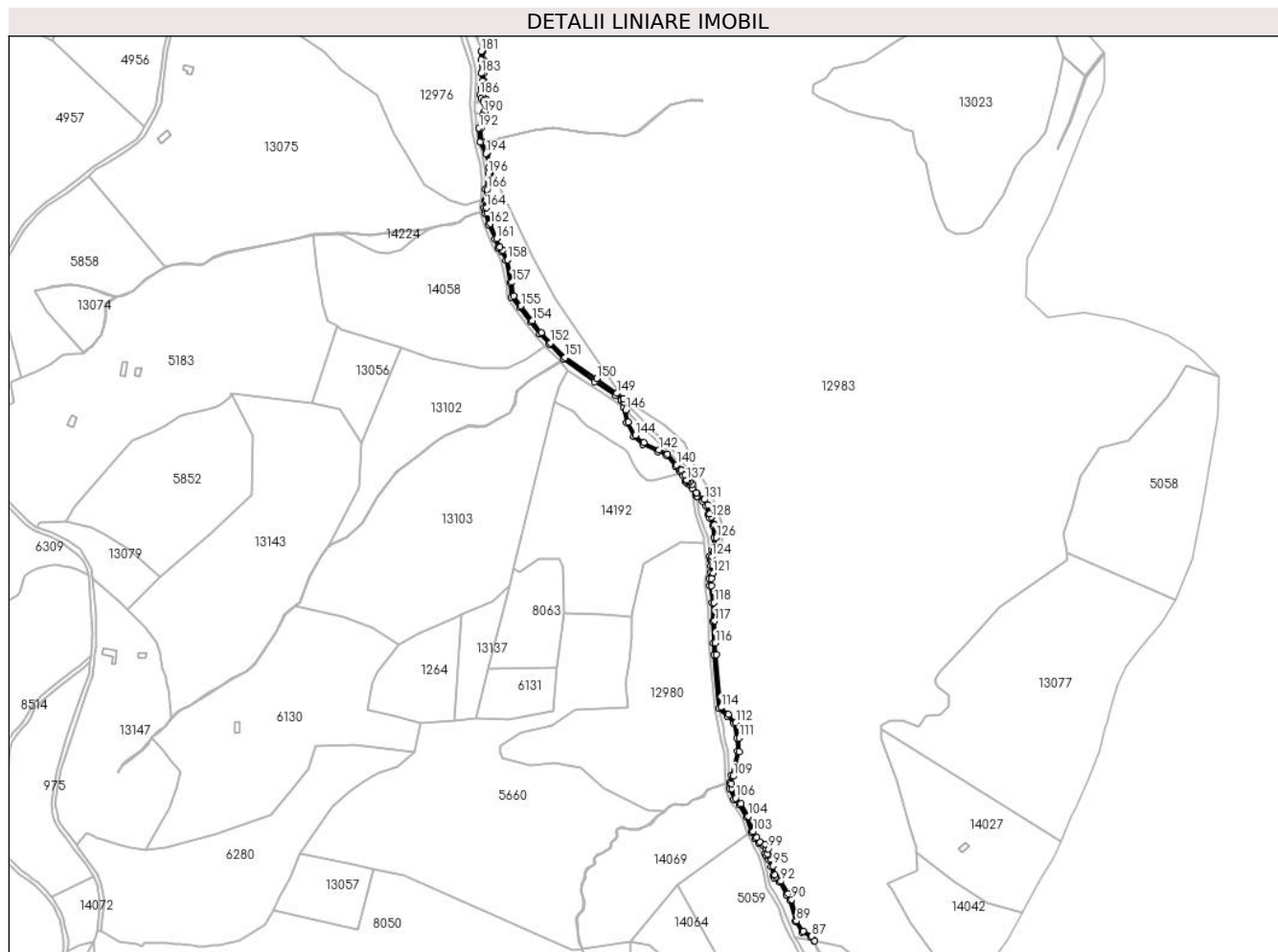
Inscrieri privind dezmembramintele dreptului de proprietate, drepturi reale de garanție și sarcini	Referințe
NU SUNT	

## Anexa Nr. 1 La Partea I

## Teren

Nr cadastral	Suprafața (mp)*	Observații / Referințe
	2.014	

\* Suprafața este determinată în planul de proiecție Stereo 70.



## Date referitoare la teren

Crt	Categorie folosință	Intravilan	Suprafața (mp)	Tarla	Parcelă	Nr. topo	Observații / Referințe
1	ape curgătoare	NU	2.014	23	1461/1	-	

## Lungime Segmente

1) Valorile lungimilor segmentelor sunt obținute din proiecție în plan.

Punct început	X / Y	Punct sfârșit	X / Y	Lungime segment	Punct început	X / Y	Punct sfârșit	X / Y	Lungime segment	Punct început	X / Y	Punct sfârșit	X / Y	Lungime segment
1	401.076,68 474.208,147	2	401.076,068 474.197,061	11.103	2	401.076,068 474.197,061	3	401.075,776 474.190,271	6.796	3	401.075,776 474.190,271	4	401.076,321 474.186,426	3.883
4	401.076,321 474.186,426	5	401.076,391 474.185,93	0.501	5	401.076,391 474.185,93	6	401.076,617 474.184,337	1.609	6	401.076,617 474.184,337	7	401.079,491 474.174,018	10.712
7	401.079,491 474.174,018	8	401.085,904 474.159,617	15.764	8	401.085,904 474.159,617	9	401.089,388 474.150,755	9.522	9	401.089,388 474.150,755	10	401.092,409 474.148,05	4.055
10	401.092,409 474.148,05	11	401.096,396 474.139,204	9.703	11	401.096,396 474.139,204	12	401.100,702 474.117,737	21.895	12	401.100,702 474.117,737	13	401.102,218 474.103,87	13.95
13	401.102,218 474.103,87	14	401.109,892 474.094,078	12.441	14	401.109,892 474.094,078	15	401.120,482 474.079,67	17.881	15	401.120,482 474.079,67	16	401.129,286 474.068,066	14.566



Punct început	X / Y	Punct sfârșit	X / Y	Lungime segment	Punct început	X / Y	Punct sfârșit	X / Y	Lungime segment	Punct început	X / Y	Punct sfârșit	X / Y	Lungime segment
16	401.129,286 474.068,066	17	401.138,433 474.058,195	13.457	17	401.138,433 474.058,195	18	401.152,446 474.043,532	20.282	18	401.152,446 474.043,532	19	401.182,557 474.022,059	36.983
19	401.182,557 474.022,059	20	401.202,636 474.008,749	24.09	20	401.202,636 474.008,749	21	401.208,305 474.004,2	7.268	21	401.208,305 474.004,2	22	401.210,323 473.996,721	7.746
22	401.210,323 473.996,721	23	401.213,435 473.982,182	14.868	23	401.213,435 473.982,182	24	401.220,457 473.968,925	15.002	24	401.220,457 473.968,925	25	401.229,041 473.961,518	11.338
25	401.229,041 473.961,518	26	401.243,996 473.954,24	16.632	26	401.243,996 473.954,24	27	401.251,986 473.950,631	8.767	27	401.251,986 473.950,631	28	401.260,5 473.940,431	13.286
28	401.260,5 473.940,431	29	401.264,654 473.935,614	6.361	29	401.264,654 473.935,614	30	401.265,654 473.934,271	1.674	30	401.265,654 473.934,271	31	401.268,09 473.931,001	4.078
31	401.268,09 473.931,001	32	401.269,787 473.925,954	5.325	32	401.269,787 473.925,954	33	401.271,479 473.923,75	2.779	33	401.271,479 473.923,75	34	401.273,787 473.923,084	2.402
34	401.273,787 473.923,084	35	401.275,428 473.921,495	2.284	35	401.275,428 473.921,495	36	401.276,946 473.918,678	3.2	36	401.276,946 473.918,678	37	401.280,276 473.912,496	7.022
37	401.280,276 473.912,496	38	401.281,601 473.911,362	1.744	38	401.281,601 473.911,362	39	401.287,13 473.906,626	7.28	39	401.287,13 473.906,626	40	401.290,17 473.901,991	5.543
40	401.290,17 473.901,991	41	401.291,871 473.893,648	8.515	41	401.291,871 473.893,648	42	401.293,784 473.890,165	3.974	42	401.293,784 473.890,165	43	401.296,645 473.882,934	7.776
43	401.296,645 473.882,934	44	401.298,211 473.871,234	11.804	44	401.298,211 473.871,234	45	401.295,985 473.860,028	11.425	45	401.295,985 473.860,028	46	401.294,174 473.853,114	7.147
46	401.294,174 473.853,114	47	401.294,278 473.849,708	3.408	47	401.294,278 473.849,708	48	401.295,156 473.844,01	5.765	48	401.295,156 473.844,01	49	401.295,311 473.837,351	6.661
49	401.295,311 473.837,351	50	401.293,451 473.831,931	5.73	50	401.293,451 473.831,931	51	401.293,813 473.824,836	7.104	51	401.293,813 473.824,836	52	401.296,222 473.808,229	16.781
52	401.296,222 473.808,229	53	401.296,802 473.790,595	17.644	53	401.296,802 473.790,595	54	401.297,309 473.769,11	21.491	54	401.297,309 473.769,11	55	401.298,191 473.758,114	11.031
55	401.298,191 473.758,114	56	401.302,849 473.706,248	52.075	56	401.302,849 473.706,248	57	401.310,573 473.698,928	10.642	57	401.310,573 473.698,928	58	401.317,366 473.691,475	10.084
58	401.317,366 473.691,475	59	401.320,204 473.677,633	14.13	59	401.320,204 473.677,633	60	401.320,471 473.664,692	12.944	60	401.320,471 473.664,692	61	401.314,864 473.641,212	24.14
61	401.314,864 473.641,212	62	401.313,125 473.634,241	7.185	62	401.313,125 473.634,241	63	401.312,998 473.633,732	0.525	63	401.312,998 473.633,732	64	401.313,333 473.628,383	5.359
64	401.313,333 473.628,383	65	401.317,263 473.618,353	10.772	65	401.317,263 473.618,353	66	401.322,365 473.612,921	7.452	66	401.322,365 473.612,921	67	401.329,68 473.600,963	14.018
67	401.329,68 473.600,963	68	401.334,217 473.586,435	15.22	68	401.334,217 473.586,435	69	401.337,496 473.580,369	6.896	69	401.337,496 473.580,369	70	401.341,01 473.575,914	5.674
70	401.341,01 473.575,914	71	401.346,222 473.573,388	5.792	71	401.346,222 473.573,388	72	401.348,336 473.570,095	3.913	72	401.348,336 473.570,095	73	401.347,599 473.565,518	4.636
73	401.347,599 473.565,518	74	401.348,494 473.563,308	2.384	74	401.348,494 473.563,308	75	401.351,231 473.559,573	4.63	75	401.351,231 473.559,573	76	401.353,447 473.553,45	6.512
76	401.353,447 473.553,45	77	401.355,079 473.544,559	9.04	77	401.355,079 473.544,559	78	401.356,45 473.542,017	2.888	78	401.356,45 473.542,017	79	401.361,452 473.537,914	6.47
79	401.361,452 473.537,914	80	401.368,085 473.525,865	13.754	80	401.368,085 473.525,865	81	401.371,413 473.520,574	6.251	81	401.371,413 473.520,574	82	401.376,625 473.500,318	20.916
82	401.376,625 473.500,318	83	401.383,367 473.489,964	12.356	83	401.383,367 473.489,964	84	401.391,844 473.485,223	9.713	84	401.391,844 473.485,223	85	401.394,698 473.481,492	4.697
85	401.394,698 473.481,492	86	401.395,231 473.481,46	0.534	86	401.395,231 473.481,46	87	401.392,563 473.485,963	5.234	87	401.392,563 473.485,963	88	401.384,519 473.490,792	9.382
88	401.384,519 473.490,792	89	401.377,726 473.500,584	11.918	89	401.377,726 473.500,584	90	401.373,273 473.521,374	21.262	90	401.373,273 473.521,374	91	401.369,809 473.526,881	6.506
91	401.369,809 473.526,881	92	401.363,018 473.539,216	14.081	92	401.363,018 473.539,216	93	401.358,023 473.543,314	6.461	93	401.358,023 473.543,314	94	401.356,989 473.545,231	2.178
94	401.356,989 473.545,231	95	401.355,384 473.553,975	8.89	95	401.355,384 473.553,975	96	401.353,014 473.560,523	6.964	96	401.353,014 473.560,523	97	401.350,254 473.564,29	4.67
97	401.350,254 473.564,29	98	401.349,662 473.565,751	1.576	98	401.349,662 473.565,751	99	401.350,432 473.570,532	4.843	99	401.350,432 473.570,532	100	401.347,601 473.574,943	5.241
100	401.347,601 473.574,943	101	401.342,295 473.577,513	5.896	101	401.342,295 473.577,513	102	401.339,174 473.581,472	5.041	102	401.339,174 473.581,472	103	401.336,069 473.587,216	6.53
103	401.336,069 473.587,216	104	401.331,515 473.601,796	15.275	104	401.331,515 473.601,796	105	401.323,964 473.614,14	14.47	105	401.323,964 473.614,14	106	401.318,985 473.619,442	7.273
106	401.318,985 473.619,442	107	401.315,309 473.628,821	10.074	107	401.315,309 473.628,821	108	401.315,013 473.633,549	4.737	108	401.315,013 473.633,549	109	401.316,807 473.640,738	7.409
109	401.316,807 473.640,738	110	401.322,476 473.664,477	24.407	110	401.322,476 473.664,477	111	401.322,199 473.677,857	13.383	111	401.322,199 473.677,857	112	401.319,214 473.692,415	14.861
112	401.319,214 473.692,415	113	401.312,002 473.700,329	10.707	113	401.312,002 473.700,329	114	401.304,773 473.707,18	9.96	114	401.304,773 473.707,18	115	401.300,184 473.758,284	51.31

Punct început	X / Y	Punct sfârșit	X / Y	Lungime segment	Punct început	X / Y	Punct sfârșit	X / Y	Lungime segment	Punct început	X / Y	Punct sfârșit	X / Y	Lungime segment
115	401.300,184 473.758,284	116	401.299,307 473.769,214	10.965	116	401.299,307 473.769,214	117	401.298,801 473.790,652	21.444	117	401.298,801 473.790,652	118	401.298,218 473.808,406	17.764
118	401.298,218 473.808,406	119	401.295,806 473.825,031	16.799	119	401.295,806 473.825,031	120	401.295,468 473.831,647	6.625	120	401.295,468 473.831,647	121	401.297,318 473.837,04	5.701
121	401.297,318 473.837,04	122	401.297,152 473.844,186	7.148	122	401.297,152 473.844,186	123	401.296,273 473.849,891	5.772	123	401.296,273 473.849,891	124	401.296,182 473.852,887	2.997
124	401.296,182 473.852,887	125	401.297,935 473.859,58	6.919	125	401.297,935 473.859,58	126	401.300,238 473.871,17	11.817	126	401.300,238 473.871,17	127	401.298,595 473.883,442	12.381
127	401.298,595 473.883,442	128	401.295,598 473.891,018	8.147	128	401.295,598 473.891,018	129	401.293,77 473.894,345	3.796	129	401.293,77 473.894,345	130	401.292,053 473.902,767	8.595
130	401.292,053 473.902,767	131	401.288,647 473.907,96	6.21	131	401.288,647 473.907,96	132	401.281,86 473.913,773	8.936	132	401.281,86 473.913,773	133	401.281,299 473.914,815	1.183
133	401.281,299 473.914,815	134	401.277,042 473.922,716	8.975	134	401.277,042 473.922,716	135	401.274,82 473.924,867	3.093	135	401.274,82 473.924,867	136	401.272,665 473.925,489	2.243
136	401.272,665 473.925,489	137	401.271,576 473.926,907	1.788	137	401.271,576 473.926,907	138	401.269,884 473.931,94	5.31	138	401.269,884 473.931,94	139	401.266,215 473.936,866	6.142
139	401.266,215 473.936,866	140	401.262,025 473.941,725	6.416	140	401.262,025 473.941,725	141	401.253,228 473.952,265	13.729	141	401.253,228 473.952,265	142	401.244,845 473.956,051	9.198
142	401.244,845 473.956,051	143	401.230,15 473.963,202	16.343	143	401.230,15 473.963,202	144	401.222,049 473.970,194	10.701	144	401.222,049 473.970,194	145	401.215,332 473.982,872	14.347
145	401.215,332 473.982,872	146	401.212,768 473.994,856	12.255	146	401.212,768 473.994,856	147	401.211,223 474.002,072	7.38	147	401.211,223 474.002,072	148	401.210,43 474.005,781	3.793
148	401.210,43 474.005,781	149	401.204,202 474.010,767	7.978	149	401.204,202 474.010,767	150	401.184,554 474.024,934	24.223	150	401.184,554 474.024,934	151	401.154,09 474.045,288	36.638
151	401.154,09 474.045,288	152	401.139,876 474.059,58	20.157	152	401.139,876 474.059,58	153	401.130,82 474.069,353	13.324	153	401.130,82 474.069,353	154	401.122,084 474.080,866	14.452
154	401.122,084 474.080,866	155	401.111,485 474.095,288	17.898	155	401.111,485 474.095,288	156	401.104,144 474.104,655	11.901	156	401.104,144 474.104,655	157	401.102,681 474.118,043	13.468
157	401.102,681 474.118,043	158	401.098,313 474.139,819	22.21	158	401.098,313 474.139,819	159	401.094,058 474.149,258	10.354	159	401.094,058 474.149,258	160	401.091,076 474.151,928	4.003
160	401.091,076 474.151,928	161	401.087,749 474.160,39	9.093	161	401.087,749 474.160,39	162	401.081,378 474.174,697	15.661	162	401.081,378 474.174,697	163	401.078,579 474.184,747	10.432
163	401.078,579 474.184,747	164	401.077,782 474.190,369	5.678	164	401.077,782 474.190,369	165	401.078,066 474.196,975	6.612	165	401.078,066 474.196,975	166	401.078,669 474.207,901	10.943
166	401.078,669 474.207,901	167	401.081,649 474.223,307	15.692	167	401.081,649 474.223,307	168	401.082,129 474.229,403	6.115	168	401.082,129 474.229,403	169	401.079,169 474.243,226	14.136
169	401.079,169 474.243,226	170	401.073,657 474.253,999	12.101	170	401.073,657 474.253,999	171	401.073,622 474.254,44	0.442	171	401.073,622 474.254,44	172	401.072,626 474.266,982	12.581
172	401.072,626 474.266,982	173	401.077,022 474.281,699	15.36	173	401.077,022 474.281,699	174	401.077,824 474.294,671	12.997	174	401.077,824 474.294,671	175	401.074,656 474.297,069	3.973
175	401.074,656 474.297,069	176	401.073,677 474.299,333	2.467	176	401.073,677 474.299,333	177	401.075,671 474.312,737	13.552	177	401.075,671 474.312,737	178	401.074,839 474.320,092	7.402
178	401.074,839 474.320,092	179	401.074,939 474.333,276	13.184	179	401.074,939 474.333,276	180	401.074,795 474.341,377	8.102	180	401.074,795 474.341,377	181	401.072,795 474.341,368	2.0
181	401.072,795 474.341,368	182	401.072,938 474.333,266	8.103	182	401.072,938 474.333,266	183	401.072,838 474.319,987	13.279	183	401.072,838 474.319,987	184	401.073,654 474.312,772	7.261
184	401.073,654 474.312,772	185	401.072,635 474.305,918	6.929	185	401.072,635 474.305,918	186	401.071,615 474.299,063	6.93	186	401.071,615 474.299,063	187	401.073,029 474.295,792	3.564
187	401.073,029 474.295,792	188	401.075,762 474.293,724	3.427	188	401.075,762 474.293,724	189	401.075,63 474.291,594	2.134	189	401.075,63 474.291,594	190	401.075,04 474.282,051	9.561
190	401.075,04 474.282,051	191	401.074,214 474.279,285	2.887	191	401.074,214 474.279,285	192	401.070,603 474.267,197	12.616	192	401.070,603 474.267,197	193	401.071,695 474.253,443	13.797
193	401.071,695 474.253,443	194	401.077,269 474.242,55	12.236	194	401.077,269 474.242,55	195	401.080,112 474.229,269	13.582	195	401.080,112 474.229,269	196	401.079,664 474.223,576	5.711
196	401.079,664 474.223,576	1	401.076,68 474.208,147	15.715										

\*\* Lungimile segmentelor sunt determinate în planul de proiecție Stereo 70 și sunt rotunjite la 1 milimetru.

\*\*\* Distanța dintre puncte este formată din segmente cumulate ce sunt mai mici decât valoarea 1 milimetru.

**DATE DESPRE IMOBILUL NR. 13017**

Oficiul de Cadastru și Publicitate Imobiliară SIBIU  
Biroul de Cadastru și Publicitate Imobiliară Saliste

**A. Partea I. Descrierea imobilului**

TEREN Extravilan

Adresa: Jud. Sibiu

Nr. Crt	Nr cadastral Nr. topografic	Suprafața* (mp)	Observații / Referințe
A1		1.532	Sector cadastral:26 Teren neimprejmuit;

**B. Partea II. Proprietari și acte**

Inscrieri privitoare la dreptul de proprietate și alte drepturi reale	Referințe
/	
Act Normativ nr. 7, din 13/03/1996 emis de PARLAMENTUL ROMÂNIEI;	
B1	Inscrierea provizorie, drept de PROPRIETATE, dobandit prin Lege, cota actuala 1/1, cota initiala 1/1
	1) <b>COMUNA JINA</b> , CIF:0000000000000, PROPRIETAR NEIDENTIFICAT

**C. Partea III. SARCINI .**

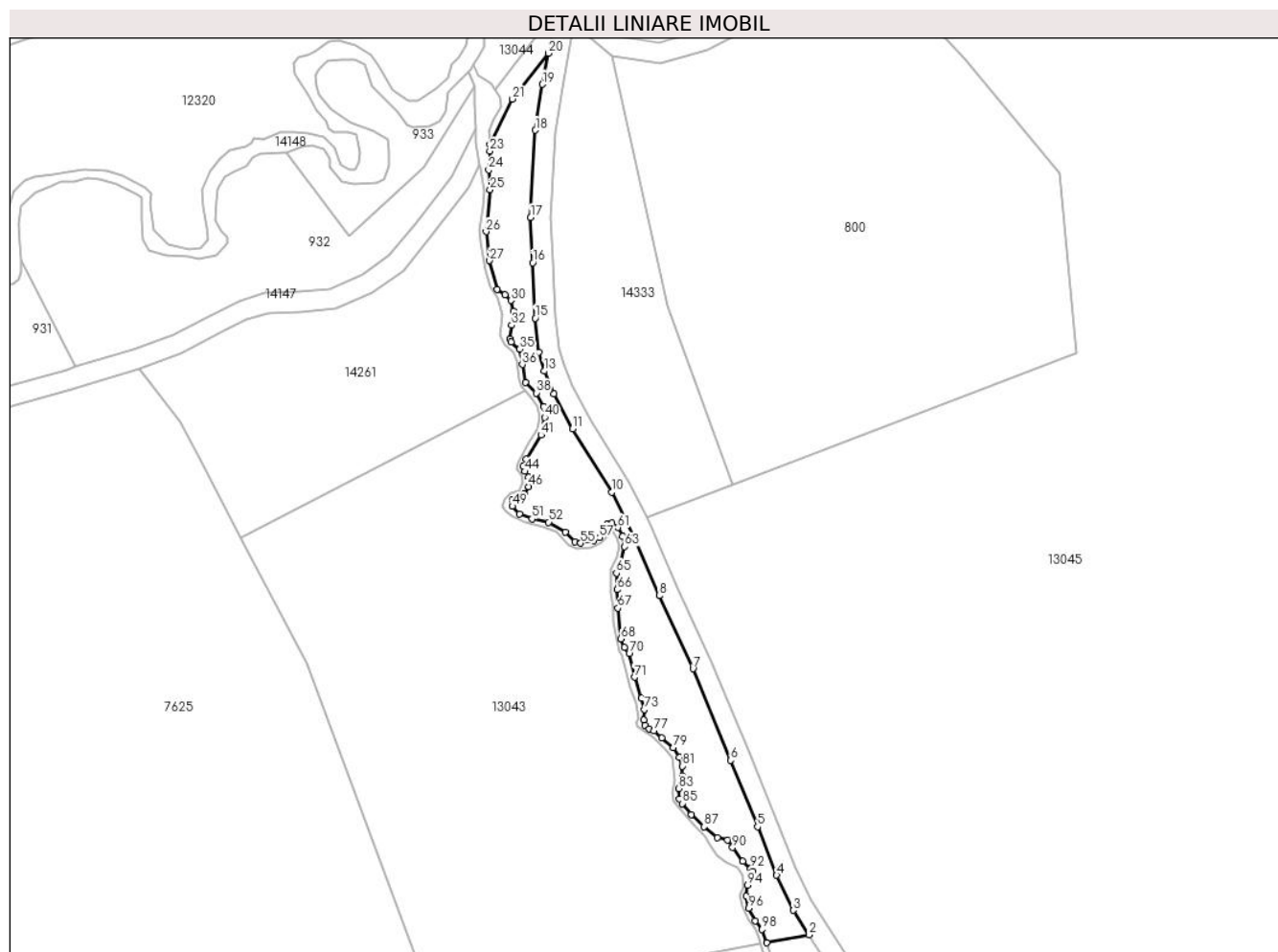
Inscrieri privind dezmembramintele dreptului de proprietate, drepturi reale de garanție și sarcini	Referințe
NU SUNT	

## Anexa Nr. 1 La Partea I

## Teren

Nr cadastral	Suprafața (mp)*	Observații / Referințe
	1.532	

\* Suprafața este determinată în planul de proiecție Stereo 70.



## Date referitoare la teren

Crt	Categorie folosință	Intravilan	Suprafața (mp)	Tarla	Parcelă	Nr. topo	Observații / Referințe
1	faneata	NU	1.532	21	1271/7	-	

## Lungime Segmente

1) Valorile lungimilor segmentelor sunt obținute din proiecție în plan.

Punct început	X / Y	Punct sfârșit	X / Y	Lungime segment	Punct început	X / Y	Punct sfârșit	X / Y	Lungime segment	Punct început	X / Y	Punct sfârșit	X / Y	Lungime segment
1	400.080,849 475.837,263	2	400.089,337 475.838,852	8.635	2	400.089,337 475.838,852	3	400.086,185 475.843,726	5.804	3	400.086,185 475.843,726	4	400.082,87 475.850,686	7.709
4	400.082,87 475.850,686	5	400.079,057 475.860,33	10.37	5	400.079,057 475.860,33	6	400.073,711 475.873,559	14.268	6	400.073,711 475.873,559	7	400.066,209 475.891,771	19.697
7	400.066,209 475.891,771	8	400.059,478 475.906,293	16.006	8	400.059,478 475.906,293	9	400.054,362 475.918,122	12.888	9	400.054,362 475.918,122	10	400.050,045 475.926,908	9.789
10	400.050,045 475.926,908	11	400.042,224 475.939,484	14.81	11	400.042,224 475.939,484	12	400.038,528 475.946,43	7.868	12	400.038,528 475.946,43	13	400.036,587 475.950,986	4.952
13	400.036,587 475.950,986	14	400.035,566 475.954,761	3.911	14	400.035,566 475.954,761	15	400.034,815 475.961,536	6.816	15	400.034,815 475.961,536	16	400.034,309 475.972,545	11.021
16	400.034,309 475.972,545	17	400.033,874 475.981,519	8.985	17	400.033,874 475.981,519	18	400.034,842 475.998,9	17.408	18	400.034,842 475.998,9	19	400.036,229 476.008,039	9.244

Punct început	X / Y	Punct sfârșit	X / Y	Lungime segment	Punct început	X / Y	Punct sfârșit	X / Y	Lungime segment	Punct început	X / Y	Punct sfârșit	X / Y	Lungime segment
19	400.036,229 476.008,039	20	400.037,399 476.014,232	6.303	20	400.037,399 476.014,232	21	400.030,282 476.005,124	11.559	21	400.030,282 476.005,124	22	400.025,758 475.996,084	10.109
22	400.025,758 475.996,084	23	400.025,782 475.994,735	1.349	23	400.025,782 475.994,735	24	400.025,546 475.991,008	3.734	24	400.025,546 475.991,008	25	400.025,829 475.987,045	3.973
25	400.025,829 475.987,045	26	400.025,026 475.978,731	8.353	26	400.025,026 475.978,731	27	400.025,71 475.972,965	5.806	27	400.025,71 475.972,965	28	400.027,221 475.967,28	5.882
28	400.027,221 475.967,28	29	400.028,784 475.966,201	1.899	29	400.028,784 475.966,201	30	400.029,941 475.965,045	1.636	30	400.029,941 475.965,045	31	400.030,484 475.962,875	2.237
31	400.030,484 475.962,875	32	400.030,106 475.960,139	2.762	32	400.030,106 475.960,139	33	400.029,799 475.957,379	2.777	33	400.029,799 475.957,379	34	400.030,012 475.956,789	0.627
34	400.030,012 475.956,789	35	400.031,687 475.955,35	2.208	35	400.031,687 475.955,35	36	400.032,231 475.952,322	3.076	36	400.032,231 475.952,322	37	400.032,869 475.948,784	3.595
37	400.032,869 475.948,784	38	400.034,97 475.946,625	3.013	38	400.034,97 475.946,625	39	400.036,528 475.943,936	3.108	39	400.036,528 475.943,936	40	400.036,693 475.941,766	2.176
40	400.036,693 475.941,766	41	400.035,985 475.938,275	3.562	41	400.035,985 475.938,275	42	400.032,938 475.933,516	5.651	42	400.032,938 475.933,516	43	400.032,395 475.932,101	1.516
43	400.032,395 475.932,101	44	400.032,726 475.931,039	1.112	44	400.032,726 475.931,039	45	400.033,458 475.929,907	1.348	45	400.033,458 475.929,907	46	400.033,505 475.928,02	1.888
46	400.033,505 475.928,02	47	400.032,631 475.926,557	1.704	47	400.032,631 475.926,557	48	400.030,224 475.925,355	2.69	48	400.030,224 475.925,355	49	400.030,248 475.924,093	1.262
49	400.030,248 475.924,093	50	400.031,664 475.922,536	2.105	50	400.031,664 475.922,536	51	400.034,142 475.921,616	2.643	51	400.034,142 475.921,616	52	400.037,47 475.920,932	3.398
52	400.037,47 475.920,932	53	400.040,851 475.918,946	3.921	53	400.040,851 475.918,946	54	400.042,692 475.916,988	2.688	54	400.042,692 475.916,988	55	400.043,848 475.916,752	1.18
55	400.043,848 475.916,752	56	400.046,492 475.917,224	2.686	56	400.046,492 475.917,224	57	400.047,578 475.917,884	1.271	57	400.047,578 475.917,884	58	400.048,357 475.919,677	1.955
58	400.048,357 475.919,677	59	400.049,159 475.920,644	1.256	59	400.049,159 475.920,644	60	400.050,08 475.920,715	0.924	60	400.050,08 475.920,715	61	400.051,26 475.919,865	1.454
61	400.051,26 475.919,865	62	400.052,227 475.918,144	1.974	62	400.052,227 475.918,144	63	400.052,605 475.916,068	2.11	63	400.052,605 475.916,068	64	400.051,733 475.912,426	3.745
64	400.051,733 475.912,426	65	400.050,978 475.910,775	1.815	65	400.050,978 475.910,775	66	400.051,12 475.907,52	3.258	66	400.051,12 475.907,52	67	400.051,239 475.903,852	3.67
67	400.051,239 475.903,852	68	400.051,853 475.897,743	6.14	68	400.051,853 475.897,743	69	400.052,564 475.896,08	1.809	69	400.052,564 475.896,08	70	400.053,508 475.894,782	1.605
70	400.053,508 475.894,782	71	400.054,57 475.890,112	4.789	71	400.054,57 475.890,112	72	400.055,893 475.885,882	4.432	72	400.055,893 475.885,882	73	400.056,483 475.883,665	2.294
73	400.056,483 475.883,665	74	400.056,436 475.881,565	2.101	74	400.056,436 475.881,565	75	400.056,666 475.880,576	1.015	75	400.056,666 475.880,576	76	400.057,479 475.879,793	1.129
76	400.057,479 475.879,793	77	400.058,47 475.879,453	1.048	77	400.058,47 475.879,453	78	400.059,978 475.878,02	2.08	78	400.059,978 475.878,02	79	400.062,318 475.876,09	3.033
79	400.062,318 475.876,09	80	400.063,456 475.874,11	2.284	80	400.063,456 475.874,11	81	400.064,092 475.872,411	1.814	81	400.064,092 475.872,411	82	400.064,112 475.870,445	1.966
82	400.064,112 475.870,445	83	400.063,379 475.867,938	2.612	83	400.063,379 475.867,938	84	400.063,521 475.865,854	2.089	84	400.063,521 475.865,854	85	400.064,116 475.864,963	1.071
85	400.064,116 475.864,963	86	400.065,917 475.862,77	2.838	86	400.065,917 475.862,77	87	400.068,413 475.860,347	3.479	87	400.068,413 475.860,347	88	400.071,052 475.858,161	3.427
88	400.071,052 475.858,161	89	400.073,096 475.857,686	2.098	89	400.073,096 475.857,686	90	400.074,074 475.856,207	1.773	90	400.074,074 475.856,207	91	400.076,095 475.853,475	3.398
91	400.076,095 475.853,475	92	400.077,694 475.852,037	2.15	92	400.077,694 475.852,037	93	400.078,121 475.851,467	0.712	93	400.078,121 475.851,467	94	400.077,099 475.848,735	2.917
94	400.077,099 475.848,735	95	400.076,814 475.846,502	2.251	95	400.076,814 475.846,502	96	400.077,289 475.844,126	2.423	96	400.077,289 475.844,126	97	400.078,623 475.841,668	2.797
97	400.078,623 475.841,668	98	400.079,954 475.839,934	2.186	98	400.079,954 475.839,934	1	400.080,849 475.837,263	2.817					

\*\* Lungimile segmentelor sunt determinate în planul de proiecție Stereo 70 și sunt rotunjite la 1 milimetru.

\*\*\* Distanța dintre puncte este formată din segmente cumulate ce sunt mai mici decât valoarea 1 milimetru.



**DATE DESPRE IMOBILUL NR. 13018**

Oficiul de Cadastru și Publicitate Imobiliară SIBIU  
Biroul de Cadastru și Publicitate Imobiliară Saliste

**A. Partea I. Descrierea imobilului**

TEREN Extravilan

Adresa: Jud. Sibiu

Nr. Crt	Nr cadastral Nr. topografic	Suprafața* (mp)	Observații / Referințe
A1		3.131	Sector cadastral:27 Teren neimprejmuit; IMOBIL STRĂBĂTUT DE LIMITA DE UAT JINA SI UAT TILIȘCA

**B. Partea II. Proprietari și acte**

Inscrieri privitoare la dreptul de proprietate și alte drepturi reale		Referințe
/		
Act Normativ nr. 7, din 13/03/1996 emis de PARLAMENTUL ROMÂNIEI;		
B1	Inscrierea provizorie, drept de PROPRIETATE, dobandit prin Lege, cota actuala 1/1, cota initiala 1/1 1) <b>COMUNA JINA</b> , CIF:0000000000000, PROPRIETAR NEIDENTIFICAT	A1

**C. Partea III. SARCINI .**

Inscrieri privind dezmembramintele dreptului de proprietate, drepturi reale de garanție și sarcini	Referințe
NU SUNT	

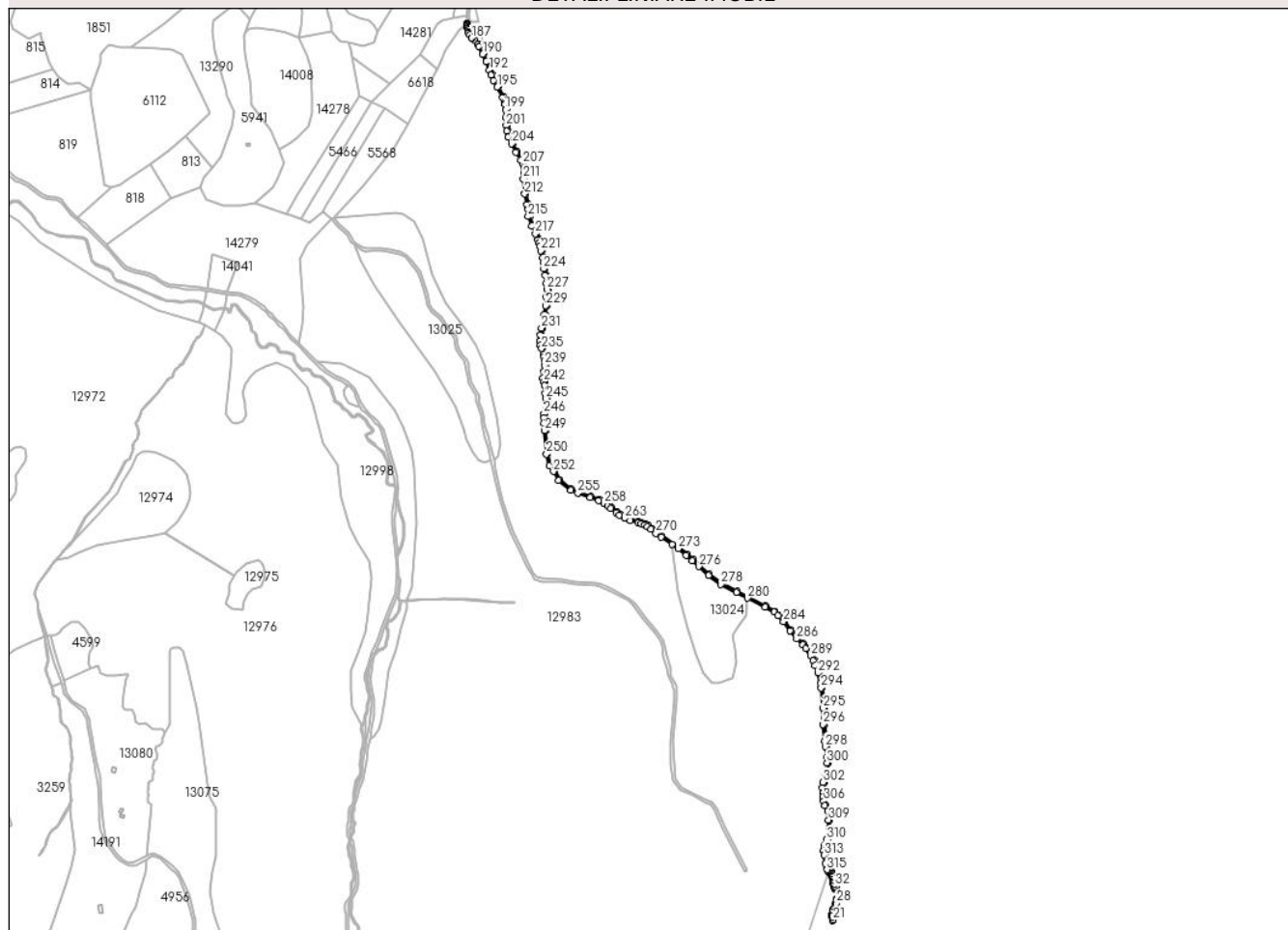
## Anexa Nr. 1 La Partea I

## Teren

Nr cadastral	Suprafața (mp)*	Observații / Referințe
	3.131	IMOBIL STRĂBĂTUT DE LIMITA DE UAT JINA SI UAT TILIȘCA

\* Suprafața este determinată în planul de proiecție Stereo 70.

## DETALII LINIARE IMOBIL



## Date referitoare la teren

Crt	Categorie folosință	Intravilan	Suprafața (mp)	Tarla	Parcelă	Nr. topo	Observații / Referințe
1	ape curgătoare	NU	3.131	22	1362,1389	-	

## Lungime Segmente

1) Valorile lungimilor segmentelor sunt obținute din proiecție în plan.

Punct început	X / Y	Punct sfârșit	X / Y	Lungime segment	Punct început	X / Y	Punct sfârșit	X / Y	Lungime segment	Punct început	X / Y	Punct sfârșit	X / Y	Lungime segment
1	401.758,647 474.537,936	2	401.761,212 474.537,217	2.664	2	401.761,212 474.537,217	3	401.761,792 474.537,033	0.608	3	401.761,792 474.537,033	4	401.762,839 474.535,126	2.176
4	401.762,839 474.535,126	5	401.764,415 474.530,716	4.683	5	401.764,415 474.530,716	6	401.765,127 474.528,641	2.194	6	401.765,127 474.528,641	7	401.765,692 474.524,877	3.806
7	401.765,692 474.524,877	8	401.765,965 474.518,983	5.9	8	401.765,965 474.518,983	9	401.766,816 474.515,0	4.073	9	401.766,816 474.515,0	10	401.768,664 474.512,691	2.957
10	401.768,664 474.512,691	11	401.769,459 474.510,803	2.049	11	401.769,459 474.510,803	12	401.770,54 474.496,039	14.804	12	401.770,54 474.496,039	13	401.769,864 474.490,441	5.639
13	401.769,864 474.490,441	14	401.768,688 474.485,201	5.37	14	401.768,688 474.485,201	15	401.767,672 474.482,999	2.425	15	401.767,672 474.482,999	16	401.765,881 474.481,312	2.46



Punct început	X / Y	Punct sfârșit	X / Y	Lungime segment	Punct început	X / Y	Punct sfârșit	X / Y	Lungime segment	Punct început	X / Y	Punct sfârșit	X / Y	Lungime segment
16	401.765,881 474.481,312	17	401.764,734 474.478,9	2.671	17	401.764,734 474.478,9	18	401.764,013 474.473,891	5.061	18	401.764,013 474.473,891	19	401.763,928 474.469,377	4.515
19	401.763,928 474.469,377	20	401.764,885 474.464,087	5.376	20	401.764,885 474.464,087	21	401.765,705 474.465,172	1.36	21	401.765,705 474.465,172	22	401.764,93 474.469,457	4.355
22	401.764,93 474.469,457	23	401.765,012 474.473,81	4.354	23	401.765,012 474.473,81	24	401.765,702 474.478,607	4.846	24	401.765,702 474.478,607	25	401.766,703 474.480,713	2.332
25	401.766,703 474.480,713	26	401.768,499 474.482,404	2.467	26	401.768,499 474.482,404	27	401.769,64 474.484,879	2.725	27	401.769,64 474.484,879	28	401.770,851 474.490,271	5.526
28	401.770,851 474.490,271	29	401.771,543 474.495,999	5.77	29	401.771,543 474.495,999	30	401.770,947 474.510,823	14.83 6	30	401.770,947 474.510,823	31	401.770,568 474.513,513	2.717
31	401.770,568 474.513,513	32	401.768,673 474.515,88	3.032	32	401.768,673 474.515,88	33	401.767,955 474.519,24	3.436	33	401.767,955 474.519,24	34	401.767,685 474.525,072	5.838
34	401.767,685 474.525,072	35	401.767,078 474.529,118	4.091	35	401.767,078 474.529,118	36	401.766,302 474.531,377	2.389	36	401.766,302 474.531,377	37	401.764,668 474.535,949	4.855
37	401.764,668 474.535,949	38	401.763,159 474.538,697	3.135	38	401.763,159 474.538,697	39	401.761,784 474.539,133	1.442	39	401.761,784 474.539,133	40	401.759,873 474.539,669	1.985
40	401.759,873 474.539,669	41	401.758,364 474.541,815	2.623	41	401.758,364 474.541,815	42	401.755,982 474.550,909	9.401	42	401.755,982 474.550,909	43	401.754,194 474.563,327	12.54 6
43	401.754,194 474.563,327	44	401.753,607 474.570,098	6.796	44	401.753,607 474.570,098	45	401.754,674 474.576,922	6.907	45	401.754,674 474.576,922	46	401.757,691 474.585,57	9.159
46	401.757,691 474.585,57	47	401.761,006 474.615,912	30.52 3	47	401.761,006 474.615,912	48	401.759,723 474.629,995	14.14 1	48	401.759,723 474.629,995	49	401.755,25 474.638,195	9.341
49	401.755,25 474.638,195	50	401.753,559 474.644,637	6.66	50	401.753,559 474.644,637	51	401.752,489 474.651,18	6.63	51	401.752,489 474.651,18	52	401.752,06 474.657,503	6.338
52	401.752,06 474.657,503	53	401.751,845 474.664,569	7.069	53	401.751,845 474.664,569	54	401.752,59 474.672,547	8.013	54	401.752,59 474.672,547	55	401.754,915 474.681,473	9.224
55	401.754,915 474.681,473	56	401.758,524 474.701,962	20.80 4	56	401.758,524 474.701,962	57	401.758,638 474.711,085	9.124	57	401.758,638 474.711,085	58	401.756,174 474.726,692	15.8
58	401.756,174 474.726,692	59	401.755,143 474.735,453	8.821	59	401.755,143 474.735,453	60	401.752,902 474.759,966	24.61 5	60	401.752,902 474.759,966	61	401.752,902 474.784,629	24.66 3
61	401.752,902 474.784,629	62	401.749,721 474.815,419	30.95 4	62	401.749,721 474.815,419	63	401.748,333 474.822,354	7.073	63	401.748,333 474.822,354	64	401.745,206 474.838,068	16.02 2
64	401.745,206 474.838,068	65	401.740,374 474.849,45	12.36 5	65	401.740,374 474.849,45	66	401.737,424 474.857,219	8.31	66	401.737,424 474.857,219	67	401.733,812 474.864,3	7.949
67	401.733,812 474.864,3	68	401.726,245 474.875,645	13.63 7	68	401.726,245 474.875,645	69	401.721,233 474.881,525	7.726	69	401.721,233 474.881,525	70	401.712,054 474.890,329	12.71 9
70	401.712,054 474.890,329	71	401.702,958 474.902,375	15.09 4	71	401.702,958 474.902,375	72	401.692,284 474.916,312	17.55 5	72	401.692,284 474.916,312	73	401.683,984 474.925,299	12.23 3
73	401.683,984 474.925,299	74	401.677,859 474.930,896	8.297	74	401.677,859 474.930,896	75	401.664,463 474.938,411	15.36	75	401.664,463 474.938,411	76	401.620,845 474.960,896	49.07 2
76	401.620,845 474.960,896	77	401.597,567 474.973,042	26.25 6	77	401.597,567 474.973,042	78	401.579,125 474.986,525	22.84 5	78	401.579,125 474.986,525	79	401.564,339 474.999,6	19.73 8
79	401.564,339 474.999,6	80	401.554,891 475.008,529	13.0	80	401.554,891 475.008,529	81	401.545,599 475.016,44	12.20 3	81	401.545,599 475.016,44	82	401.533,364 475.026,774	16.01 5
82	401.533,364 475.026,774	83	401.507,181 475.044,082	31.38 7	83	401.507,181 475.044,082	84	401.499,765 475.049,824	9.379	84	401.499,765 475.049,824	85	401.492,234 475.055,806	9.618
85	401.492,234 475.055,806	86	401.486,683 475.059,798	6.837	86	401.486,683 475.059,798	87	401.482,35 475.062,479	5.095	87	401.482,35 475.062,479	88	401.476,324 475.064,874	6.484
88	401.476,324 475.064,874	89	401.471,914 475.066,23	4.614	89	401.471,914 475.066,23	90	401.460,537 475.069,481	11.83 2	90	401.460,537 475.069,481	91	401.451,863 475.072,459	9.171
91	401.451,863 475.072,459	92	401.444,108 475.076,991	8.982	92	401.444,108 475.076,991	93	401.439,738 475.080,754	5.767	93	401.439,738 475.080,754	94	401.431,373 475.087,506	10.75
94	401.431,373 475.087,506	95	401.427,025 475.091,308	5.776	95	401.427,025 475.091,308	96	401.421,237 475.094,692	6.705	96	401.421,237 475.094,692	97	401.412,436 475.099,283	9.926
97	401.412,436 475.099,283	98	401.399,717 475.104,023	13.57 4	98	401.399,717 475.104,023	99	401.381,384 475.110,774	19.53 7	99	401.381,384 475.110,774	100	401.370,804 475.115,004	11.39 4
100	401.370,804 475.115,004	101	401.353,12 475.128,991	22.54 7	101	401.353,12 475.128,991	102	401.345,369 475.142,469	15.54 8	102	401.345,369 475.142,469	103	401.339,744 475.150,973	10.19 6
103	401.339,744 475.150,973	104	401.335,092 475.167,881	17.53 6	104	401.335,092 475.167,881	105	401.332,47 475.202,922	35.13 9	105	401.332,47 475.202,922	106	401.331,6 475.214,091	11.20 3
106	401.331,6 475.214,091	107	401.331,2 475.222,283	8.202	107	401.331,2 475.222,283	108	401.331,266 475.227,885	5.602	108	401.331,266 475.227,885	109	401.334,373 475.251,484	23.80 3
109	401.334,373 475.251,484	110	401.332,751 475.259,809	8.482	110	401.332,751 475.259,809	111	401.332,322 475.271,367	11.56 6	111	401.332,322 475.271,367	112	401.331,154 475.277,394	6.139
112	401.331,154 475.277,394	113	401.329,921 475.282,452	5.206	113	401.329,921 475.282,452	114	401.331,238 475.292,061	9.699	114	401.331,238 475.292,061	115	401.332,022 475.301,479	9.451

Punct început	X / Y	Punct sfârșit	X / Y	Lungime segment	Punct început	X / Y	Punct sfârșit	X / Y	Lungime segment	Punct început	X / Y	Punct sfârșit	X / Y	Lungime segment
115	401.332,022 475.301,479	116	401.332,022 475.308,908	7.429	116	401.332,022 475.308,908	117	401.331,252 475.314,761	5.903	117	401.331,252 475.314,761	118	401.330,383 475.318,291	3.635
118	401.330,383 475.318,291	119	401.327,899 475.327,577	9.612	119	401.327,899 475.327,577	120	401.325,692 475.332,199	5.122	120	401.325,692 475.332,199	121	401.325,175 475.337,948	5.772
121	401.325,175 475.337,948	122	401.325,913 475.346,909	8.991	122	401.325,913 475.346,909	123	401.327,507 475.357,423	10.634	123	401.327,507 475.357,423	124	401.331,677 475.377,331	20.34
124	401.331,677 475.377,331	125	401.334,255 475.390,964	13.875	125	401.334,255 475.390,964	126	401.335,226 475.404,344	13.415	126	401.335,226 475.404,344	127	401.335,441 475.416,489	12.147
127	401.335,441 475.416,489	128	401.334,793 475.425,227	8.762	128	401.334,793 475.425,227	129	401.332,954 475.437,185	12.099	129	401.332,954 475.437,185	130	401.330,933 475.447,178	10.195
130	401.330,933 475.447,178	131	401.330,399 475.456,996	9.833	131	401.330,399 475.456,996	132	401.329,099 475.464,141	7.262	132	401.329,099 475.464,141	133	401.326,432 475.474,773	10.961
133	401.326,432 475.474,773	134	401.325,151 475.481,712	7.056	134	401.325,151 475.481,712	135	401.323,841 475.486,949	5.398	135	401.323,841 475.486,949	136	401.321,888 475.491,395	4.856
136	401.321,888 475.491,395	137	401.318,145 475.500,373	9.727	137	401.318,145 475.500,373	138	401.312,377 475.512,759	13.663	138	401.312,377 475.512,759	139	401.307,737 475.526,251	14.268
139	401.307,737 475.526,251	140	401.306,995 475.536,629	10.404	140	401.306,995 475.536,629	141	401.305,702 475.544,495	7.972	141	401.305,702 475.544,495	142	401.302,21 475.560,208	16.096
142	401.302,21 475.560,208	143	401.300,018 475.582,491	22.391	143	401.300,018 475.582,491	144	401.301,139 475.590,338	7.927	144	401.301,139 475.590,338	145	401.301,606 475.595,18	4.864
145	401.301,606 475.595,18	146	401.301,259 475.599,906	4.739	146	401.301,259 475.599,906	147	401.299,657 475.605,196	5.527	147	401.299,657 475.605,196	148	401.295,731 475.611,69	7.589
148	401.295,731 475.611,69	149	401.288,858 475.623,681	13.821	149	401.288,858 475.623,681	150	401.282,161 475.636,324	14.307	150	401.282,161 475.636,324	151	401.277,4 475.646,173	10.939
151	401.277,4 475.646,173	152	401.275,101 475.654,736	8.866	152	401.275,101 475.654,736	153	401.274,257 475.663,068	8.375	153	401.274,257 475.663,068	154	401.273,09 475.674,946	11.935
154	401.273,09 475.674,946	155	401.273,085 475.686,907	11.961	155	401.273,085 475.686,907	156	401.272,548 475.695,178	8.288	156	401.272,548 475.695,178	157	401.272,098 475.698,349	3.203
157	401.272,098 475.698,349	158	401.268,947 475.706,168	8.43	158	401.268,947 475.706,168	159	401.260,711 475.722,118	17.951	159	401.260,711 475.722,118	160	401.255,289 475.732,214	11.46
160	401.255,289 475.732,214	161	401.251,594 475.740,023	8.639	161	401.251,594 475.740,023	162	401.248,921 475.747,493	7.934	162	401.248,921 475.747,493	163	401.243,898 475.760,31	13.766
163	401.243,898 475.760,31	164	401.238,66 475.771,422	12.285	164	401.238,66 475.771,422	165	401.232,47 475.783,69	13.741	165	401.232,47 475.783,69	166	401.230,957 475.786,44	3.139
166	401.230,957 475.786,44	167	401.224,566 475.791,834	8.363	167	401.224,566 475.791,834	168	401.221,051 475.795,651	5.189	168	401.221,051 475.795,651	169	401.217,994 475.800,421	5.666
169	401.217,994 475.800,421	170	401.216,746 475.802,611	2.521	170	401.216,746 475.802,611	171	401.216,575 475.804,452	1.849	171	401.216,575 475.804,452	172	401.216,064 475.807,439	3.03
172	401.216,064 475.807,439	173	401.215,577 475.809,503	2.121	173	401.215,577 475.809,503	174	401.214,184 475.811,046	2.079	174	401.214,184 475.811,046	175	401.213,836 475.812,394	1.392
175	401.213,836 475.812,394	176	401.213,773 475.814,799	2.406	176	401.213,773 475.814,799	177	401.213,836 475.816,116	1.319	177	401.213,836 475.816,116	178	401.212,854 475.816,52	1.062
178	401.212,854 475.816,52	179	401.212,772 475.814,81	1.712	179	401.212,772 475.814,81	180	401.212,839 475.812,254	2.557	180	401.212,839 475.812,254	181	401.213,277 475.810,559	1.751
181	401.213,277 475.810,559	182	401.214,663 475.809,023	2.069	182	401.214,663 475.809,023	183	401.215,083 475.807,24	1.832	183	401.215,083 475.807,24	184	401.215,583 475.804,321	2.962
184	401.215,583 475.804,321	185	401.215,77 475.802,303	2.027	185	401.215,77 475.802,303	186	401.217,139 475.799,903	2.763	186	401.217,139 475.799,903	187	401.220,256 475.795,038	5.778
187	401.220,256 475.795,038	188	401.229,417 475.785,09	13.524	188	401.229,417 475.785,09	189	401.230,7 475.782,757	2.663	189	401.230,7 475.782,757	190	401.236,863 475.770,545	13.679
190	401.236,863 475.770,545	191	401.242,061 475.759,518	12.191	191	401.242,061 475.759,518	192	401.247,048 475.746,791	13.669	192	401.247,048 475.746,791	193	401.249,744 475.739,256	8.003
193	401.249,744 475.739,256	194	401.253,503 475.731,313	8.788	194	401.253,503 475.731,313	195	401.258,942 475.721,186	11.495	195	401.258,942 475.721,186	196	401.267,127 475.705,334	17.84
196	401.267,127 475.705,334	197	401.270,152 475.697,827	8.094	197	401.270,152 475.697,827	198	401.270,557 475.694,972	2.884	198	401.270,557 475.694,972	199	401.271,085 475.686,842	8.147
199	401.271,085 475.686,842	200	401.271,09 475.674,847	11.995	200	401.271,09 475.674,847	201	401.272,267 475.662,869	12.036	201	401.272,267 475.662,869	202	401.273,128 475.654,374	8.539
202	401.273,128 475.654,374	203	401.275,517 475.645,472	9.217	203	401.275,517 475.645,472	204	401.280,377 475.635,42	11.165	204	401.280,377 475.635,42	205	401.287,106 475.622,716	14.376
205	401.287,106 475.622,716	206	401.294,008 475.610,675	13.879	206	401.294,008 475.610,675	207	401.297,816 475.604,376	7.361	207	401.297,816 475.604,376	208	401.299,28 475.599,538	5.055
208	401.299,28 475.599,538	209	401.299,599 475.595,203	4.347	209	401.299,599 475.595,203	210	401.299,153 475.590,576	4.648	210	401.299,153 475.590,576	211	401.298,004 475.582,535	8.123
211	401.298,004 475.582,535	212	401.300,231 475.559,892	22.752	212	401.300,231 475.559,892	213	401.303,737 475.544,116	16.161	213	401.303,737 475.544,116	214	401.305,007 475.536,395	7.825

Punct început	X / Y	Punct sfârșit	X / Y	Lungime segment	Punct început	X / Y	Punct sfârșit	X / Y	Lungime segment	Punct început	X / Y	Punct sfârșit	X / Y	Lungime segment
214	401.305,007 475.536,395	215	401.305,761 475.525,848	10.574	215	401.305,761 475.525,848	216	401.310,52 475.512,009	14.634	216	401.310,52 475.512,009	217	401.316,315 475.499,566	13.726
217	401.316,315 475.499,566	218	401.320,049 475.490,608	9.705	218	401.320,049 475.490,608	219	401.321,942 475.486,3	4.706	219	401.321,942 475.486,3	220	401.323,195 475.481,287	5.167
220	401.323,195 475.481,287	221	401.324,477 475.474,348	7.056	221	401.324,477 475.474,348	222	401.327,143 475.463,718	10.959	222	401.327,143 475.463,718	223	401.328,409 475.456,762	7.07
223	401.328,409 475.456,762	224	401.328,943 475.446,924	9.852	224	401.328,943 475.446,924	225	401.330,984 475.436,834	10.294	225	401.330,984 475.436,834	226	401.332,804 475.425,001	11.972
226	401.332,804 475.425,001	227	401.333,439 475.416,433	8.591	227	401.333,439 475.416,433	228	401.333,227 475.404,435	12.0	228	401.333,227 475.404,435	229	401.332,269 475.391,223	13.247
229	401.332,269 475.391,223	230	401.329,716 475.377,722	13.74	230	401.329,716 475.377,722	231	401.325,538 475.357,778	20.377	231	401.325,538 475.357,778	232	401.323,926 475.347,141	10.758
232	401.323,926 475.347,141	233	401.323,168 475.337,941	9.231	233	401.323,168 475.337,941	234	401.323,732 475.331,661	6.305	234	401.323,732 475.331,661	235	401.326,014 475.326,882	5.296
235	401.326,014 475.326,882	236	401.328,446 475.317,794	9.408	236	401.328,446 475.317,794	237	401.329,284 475.314,39	3.506	237	401.329,284 475.314,39	238	401.330,022 475.308,778	5.66
238	401.330,022 475.308,778	239	401.330,022 475.301,562	7.216	239	401.330,022 475.301,562	240	401.329,249 475.292,28	9.314	240	401.329,249 475.292,28	241	401.327,888 475.282,348	10.025
241	401.327,888 475.282,348	242	401.329,2 475.276,967	5.539	242	401.329,2 475.276,967	243	401.330,329 475.271,138	5.937	243	401.330,329 475.271,138	244	401.330,758 475.259,579	11.567
244	401.330,758 475.259,579	245	401.332,348 475.251,422	8.311	245	401.332,348 475.251,422	246	401.329,268 475.228,027	23.597	246	401.329,268 475.228,027	247	401.329,2 475.222,246	5.781
247	401.329,2 475.222,246	248	401.329,604 475.213,965	8.291	248	401.329,604 475.213,965	249	401.330,476 475.202,77	11.229	249	401.330,476 475.202,77	250	401.333,112 475.167,538	35.33
250	401.333,112 475.167,538	251	401.337,9 475.150,135	18.05	251	401.337,9 475.150,135	252	401.343,666 475.141,418	10.451	252	401.343,666 475.141,418	253	401.351,577 475.127,661	15.869
253	401.351,577 475.127,661	254	401.369,792 475.113,255	23.223	254	401.369,792 475.113,255	255	401.380,667 475.108,907	11.712	255	401.380,667 475.108,907	256	401.399,023 475.102,148	19.561
256	401.399,023 475.102,148	257	401.411,621 475.097,453	13.444	257	401.411,621 475.097,453	258	401.420,269 475.092,942	9.754	258	401.420,269 475.092,942	259	401.425,852 475.089,678	6.467
259	401.425,852 475.089,678	260	401.430,086 475.085,975	5.625	260	401.430,086 475.085,975	261	401.438,457 475.079,217	10.758	261	401.438,457 475.079,217	262	401.442,941 475.075,357	5.917
262	401.442,941 475.075,357	263	401.451,025 475.070,632	9.364	263	401.451,025 475.070,632	264	401.459,937 475.067,572	9.423	264	401.459,937 475.067,572	265	401.471,345 475.064,313	11.864
265	401.471,345 475.064,313	266	401.475,66 475.062,986	4.514	266	401.475,66 475.062,986	267	401.481,447 475.060,685	6.228	267	401.481,447 475.060,685	268	401.485,571 475.058,134	4.849
268	401.485,571 475.058,134	269	401.491,027 475.054,21	6.721	269	401.491,027 475.054,21	270	401.498,531 475.048,251	9.582	270	401.498,531 475.048,251	271	401.506,015 475.042,455	9.466
271	401.506,015 475.042,455	272	401.522,547 475.031,527	19.817	272	401.522,547 475.031,527	273	401.532,163 475.025,17	11.527	273	401.532,163 475.025,17	274	401.544,306 475.014,914	15.895
274	401.544,306 475.014,914	275	401.553,555 475.007,04	12.147	275	401.553,555 475.007,04	276	401.562,99 474.998,124	12.981	276	401.562,99 474.998,124	277	401.577,869 474.984,966	19.862
277	401.577,869 474.984,966	278	401.596,508 474.971,339	23.089	278	401.596,508 474.971,339	279	401.619,925 474.959,12	26.413	279	401.619,925 474.959,12	280	401.636,896 474.950,372	19.093
280	401.636,896 474.950,372	281	401.663,516 474.936,65	29.949	281	401.663,516 474.936,65	282	401.676,68 474.929,265	15.094	282	401.676,68 474.929,265	283	401.682,572 474.923,88	7.982
283	401.682,572 474.923,88	284	401.690,753 474.915,023	12.057	284	401.690,753 474.915,023	285	401.701,366 474.901,164	17.456	285	401.701,366 474.901,164	286	401.710,554 474.888,996	15.247
286	401.710,554 474.888,996	287	401.719,777 474.880,151	12.779	287	401.719,777 474.880,151	288	401.724,646 474.874,437	7.507	288	401.724,646 474.874,437	289	401.732,117 474.863,238	13.462
289	401.732,117 474.863,238	290	401.735,628 474.856,656	7.46	290	401.735,628 474.856,656	291	401.738,496 474.848,757	8.404	291	401.738,496 474.848,757	292	401.743,284 474.837,476	12.255
292	401.743,284 474.837,476	293	401.746,372 474.821,962	15.818	293	401.746,372 474.821,962	294	401.747,741 474.815,12	6.978	294	401.747,741 474.815,12	295	401.750,902 474.784,526	30.757
295	401.750,902 474.784,526	296	401.750,902 474.759,874	24.652	296	401.750,902 474.759,874	297	401.753,153 474.735,245	24.732	297	401.753,153 474.735,245	298	401.754,192 474.726,419	8.887
298	401.754,192 474.726,419	299	401.756,636 474.710,941	15.67	299	401.756,636 474.710,941	300	401.756,526 474.702,149	8.793	300	401.756,526 474.702,149	301	401.752,959 474.681,9	20.561
301	401.752,959 474.681,9	302	401.750,614 474.672,895	9.305	302	401.750,614 474.672,895	303	401.749,843 474.664,631	8.3	303	401.749,843 474.664,631	304	401.750,062 474.657,405	7.229
304	401.750,062 474.657,405	305	401.750,499 474.650,95	6.47	305	401.750,499 474.650,95	306	401.751,601 474.644,22	6.82	306	401.751,601 474.644,22	307	401.753,377 474.637,452	6.997
307	401.753,377 474.637,452	308	401.757,769 474.629,401	9.171	308	401.757,769 474.629,401	309	401.758,996 474.615,93	13.527	309	401.758,996 474.615,93	310	401.755,728 474.586,013	30.095
310	401.755,728 474.586,013	311	401.752,726 474.577,41	9.112	311	401.752,726 474.577,41	312	401.751,593 474.570,167	7.331	312	401.751,593 474.570,167	313	401.752,206 474.563,098	7.096

Punct început	X / Y	Punct sfârșit	X / Y	Lungime segment	Punct început	X / Y	Punct sfârșit	X / Y	Lungime segment	Punct început	X / Y	Punct sfârșit	X / Y	Lungime segment
313	401.752,206 474.563,098	314	401.754,018 474.550,511	12.717	314	401.754,018 474.550,511	315	401.756,521 474.540,959	9.874	315	401.756,521 474.540,959	1	401.758,647 474.537,936	3.696

\*\* Lungimile segmentelor sunt determinate în planul de proiecție Stereo 70 și sunt rotunjite la 1 milimetru.

\*\*\* Distanța dintre puncte este formată din segmente cumulate ce sunt mai mici decât valoarea 1 milimetru.

**DATE DESPRE IMOBILUL NR. 13019**

Oficiul de Cadastru și Publicitate Imobiliară SIBIU  
Biroul de Cadastru și Publicitate Imobiliară Saliste

**A. Partea I. Descrierea imobilului**

TEREN Extravilan

Adresa: Jud. Sibiu

Nr. Crt	Nr cadastral Nr. topografic	Suprafața* (mp)	Observații / Referințe
A1		2.644	Sector cadastral:6 Teren neimprejmuit;

**B. Partea II. Proprietari și acte**

Inscrieri privitoare la dreptul de proprietate și alte drepturi reale		Referințe
/		
Act Normativ nr. 7, din 13/03/1996 emis de PARLAMENTUL ROMÂNIEI;		
B1	Intabulare, drept de PROPRIETATE, dobândit prin Lege, cota actuala 1/1, cota initiala 1/1 1) <b>NEIDENTIFICAT NEIDENTIFICAT</b>	A1
Act Administrativ nr. 11326, din 15/09/2023 emis de PRIMĂRIA COMUNEI JINA;		
B2	Se noteaza posesia factica asupra suprafetei de 2644 mp in favoarea lui 1) <b>MARTIN IOAN</b> 2) <b>MARTIN MONICA</b>	A1

**C. Partea III. SARCINI .**

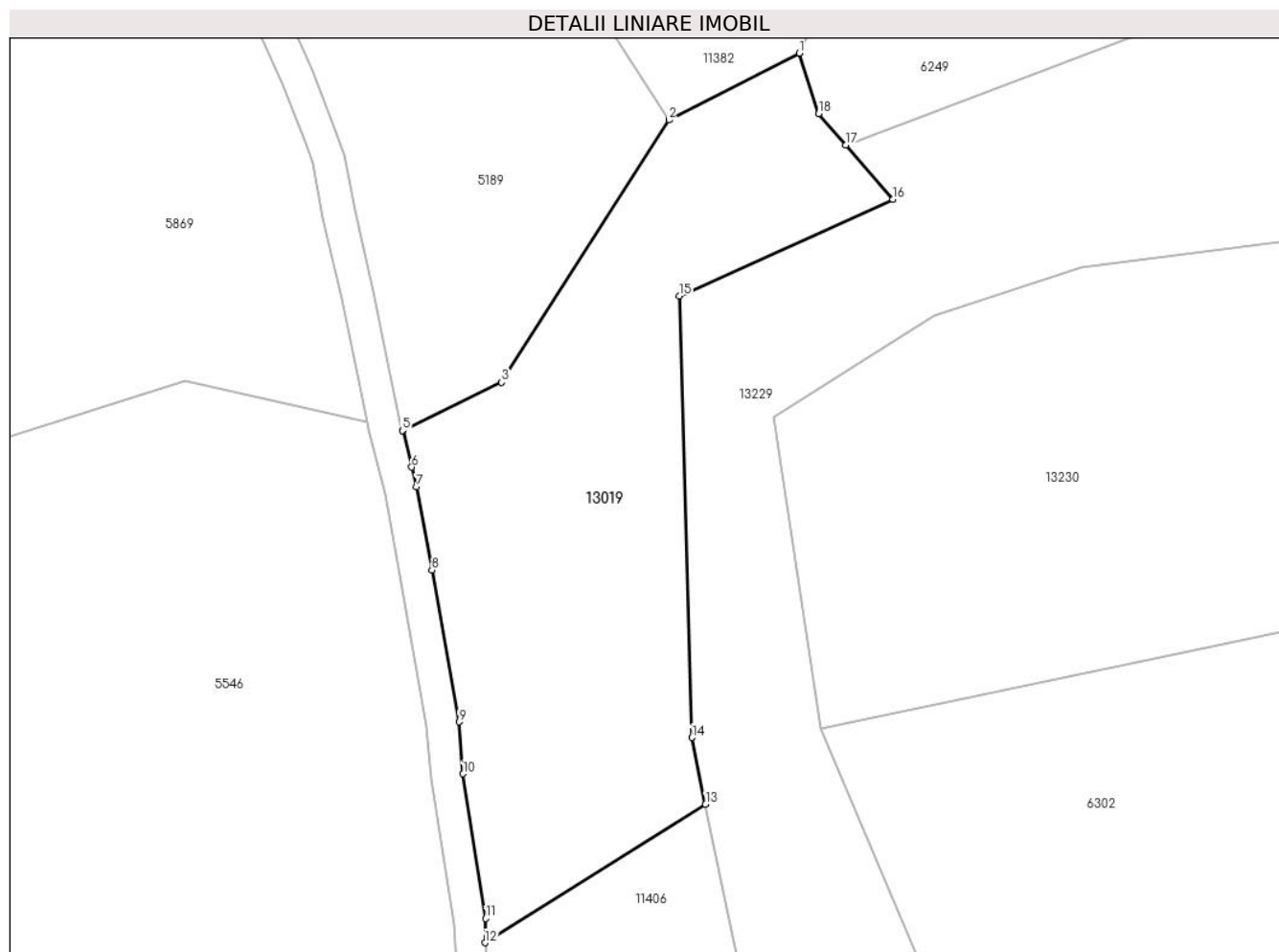
Inscrieri privind dezmembramintele dreptului de proprietate, drepturi reale de garanție și sarcini	Referințe
NU SUNT	

## Anexa Nr. 1 La Partea I

## Teren

Nr cadastral	Suprafața (mp)*	Observații / Referințe
	2.644	

\* Suprafața este determinată în planul de proiecție Stereo 70.



## Date referitoare la teren

Crt	Categorie folosință	Intravilan	Suprafața (mp)	Tarla	Parcelă	Nr. topo	Observații / Referințe
1	faneata	NU	2.644	8	496/20	-	

## Lungime Segmente

1) Valorile lungimilor segmentelor sunt obținute din proiecție în plan.

Punct început	X / Y	Punct sfârșit	X / Y	Lungime segment (** (m)
1	396.276,009 478.404,522	2	396.260,005 478.396,324	17.982
2	396.260,005 478.396,324	3	396.239,472 478.364,1	38.21
3	396.239,472 478.364,1	4	396.227,333 478.358,224	13.486
4	396.227,333 478.358,224	5	396.227,273 478.358,195	0.067
5	396.227,273 478.358,195	6	396.228,396 478.353,721	4.613

Punct început	X / Y	Punct sfârşit	X / Y	Lungime segment (** (m)
6	396.228,396 478.353,721	7	396.229,012 478.351,267	2.53
7	396.229,012 478.351,267	8	396.230,911 478.341,096	10.347
8	396.230,911 478.341,096	9	396.234,222 478.322,435	18.952
9	396.234,222 478.322,435	10	396.234,722 478.316,057	6.398
10	396.234,722 478.316,057	11	396.237,492 478.298,29	17.982
11	396.237,492 478.298,29	12	396.237,429 478.295,316	2.975
12	396.237,429 478.295,316	13	396.264,514 478.312,324	31.982
13	396.264,514 478.312,324	14	396.262,832 478.320,505	8.352
14	396.262,832 478.320,505	15	396.261,297 478.374,72	54.237
15	396.261,297 478.374,72	16	396.287,537 478.386,606	28.807
16	396.287,537 478.386,606	17	396.281,759 478.393,263	8.815
17	396.281,759 478.393,263	18	396.278,424 478.397,106	5.088
18	396.278,424 478.397,106	1	396.276,009 478.404,522	7.799

\*\* Lungimile segmentelor sunt determinate în planul de proiecție Stereo 70 și sunt rotunjite la 1 milimetru.

\*\*\* Distanța dintre puncte este formată din segmente cumulate ce sunt mai mici decât valoarea 1 milimetru.





**DATE DESPRE IMOBILUL NR. 13020**

Oficiul de Cadastru și Publicitate Imobiliară SIBIU  
Biroul de Cadastru și Publicitate Imobiliară Saliste

**A. Partea I. Descrierea imobilului**

TEREN Extravilan

Adresa: Jud. Sibiu

Nr. Crt	Nr cadastral Nr. topografic	Suprafața* (mp)	Observații / Referințe
A1		769	Sector cadastral:26 Teren neimprejmuit; ; IMOBIL STRĂBĂTUT DE LIMITA DE UAT JINA SI UAT TILIȘCA

**B. Partea II. Proprietari și acte**

Inscrieri privitoare la dreptul de proprietate și alte drepturi reale	Referințe
/	
Act Normativ nr. 978, din 05/09/2002 emis de GUVERNUL ROMÂNIEI (Publicată în Monitorul Oficial, Anul XIV nr. 689 bis și se regăsesc în Anexa 31 poziția nr. 25; Act administrativ nr. 4531/19.02.2024, eliberat de Primaria Comunei Jina);	
B1	A1
Intabulare, drept de PROPRIETATE, dobândit prin Lege, cota actuala 1/1, cota initiala 1/1 1) <b>COMUNA JINA</b> , CIF:4480130, DOMENIUL PUBLIC	

**C. Partea III. SARCINI .**

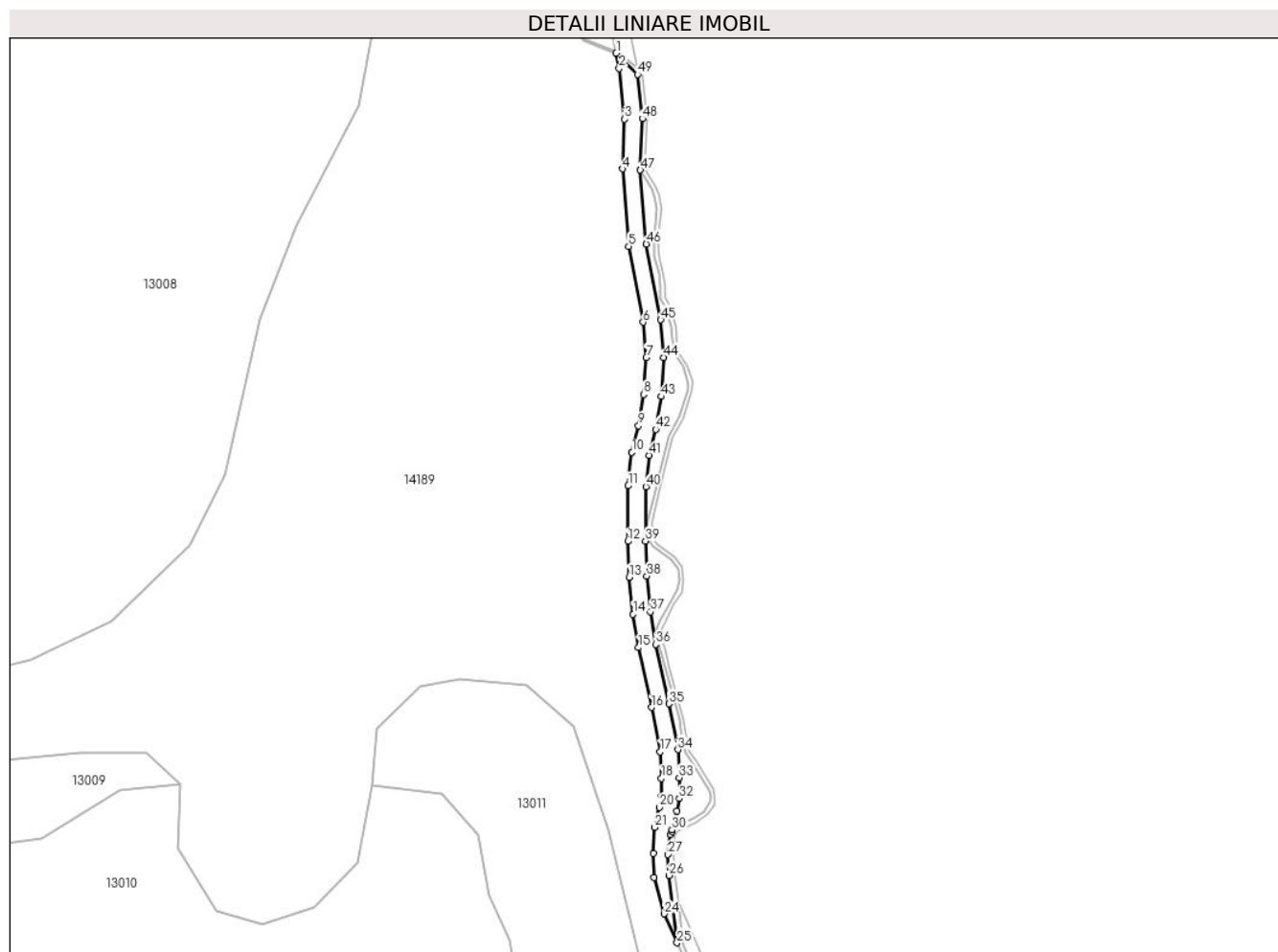
Inscrieri privind dezmembramintele dreptului de proprietate, drepturi reale de garanție și sarcini	Referințe
NU SUNT	

## Anexa Nr. 1 La Partea I

## Teren

Nr cadastral	Suprafața (mp)*	Observații / Referințe
	769	; IMOBIL STRĂBĂTUT DE LIMITA DE UAT JINA SI UAT TILIȘCA

\* Suprafața este determinată în planul de proiecție Stereo 70.



## Date referitoare la teren

Crt	Categorie folosință	Intravilan	Suprafața (mp)	Tarla	Parcelă	Nr. topo	Observații / Referințe
1	drum	NU	769	21	1348	-	

## Lungime Segmente

1) Valorile lungimilor segmentelor sunt obținute din proiecție în plan.

Punct început	X / Y	Punct sfârșit	X / Y	Lungime segment	Punct început	X / Y	Punct sfârșit	X / Y	Lungime segment	Punct început	X / Y	Punct sfârșit	X / Y	Lungime segment
1	401.159,858 476.197,383	2	401.160,524 476.193,936	3.511	2	401.160,524 476.193,936	3	401.161,768 476.182,44	11.56 3	3	401.161,768 476.182,44	4	401.161,293 476.171,215	11.23 5
4	401.161,293 476.171,215	5	401.162,7 476.153,684	17.58 7	5	401.162,7 476.153,684	6	401.165,98 476.136,492	17.50 2	6	401.165,98 476.136,492	7	401.166,652 476.128,524	7.996
7	401.166,652 476.128,524	8	401.166,075 476.120,149	8.395	8	401.166,075 476.120,149	9	401.164,913 476.113,089	7.155	9	401.164,913 476.113,089	10	401.163,413 476.107,089	6.185
10	401.163,413 476.107,089	11	401.162,592 476.099,498	7.635	11	401.162,592 476.099,498	12	401.162,489 476.086,924	12.57 4	12	401.162,489 476.086,924	13	401.162,791 476.078,78	8.15
13	401.162,791 476.078,78	14	401.163,697 476.070,435	8.394	14	401.163,697 476.070,435	15	401.164,903 476.062,864	7.666	15	401.164,903 476.062,864	16	401.167,885 476.049,353	13.83 6
16	401.167,885 476.049,353	17	401.169,835 476.039,314	10.22 7	17	401.169,835 476.039,314	18	401.170,112 476.033,324	5.996	18	401.170,112 476.033,324	19	401.170,112 476.029,098	4.226

Punct început	X / Y	Punct sfârșit	X / Y	Lungime segment	Punct început	X / Y	Punct sfârșit	X / Y	Lungime segment	Punct început	X / Y	Punct sfârșit	X / Y	Lungime segment
19	401.170,112 476.029,098	20	401.169,663 476.026,74	2.4	20	401.169,663 476.026,74	21	401.168,512 476.022,203	4.681	21	401.168,512 476.022,203	22	401.168,233 476.016,289	5.921
22	401.168,233 476.016,289	23	401.168,401 476.010,902	5.39	23	401.168,401 476.010,902	24	401.170,725 476.002,607	8.614	24	401.170,725 476.002,607	25	401.173,676 475.996,072	7.17
25	401.173,676 475.996,072	26	401.171,871 476.011,316	15.35	26	401.171,871 476.011,316	27	401.171,618 476.016,023	4.714	27	401.171,618 476.016,023	28	401.172,128 476.020,534	4.54
28	401.172,128 476.020,534	29	401.172,471 476.021,236	0.781	29	401.172,471 476.021,236	30	401.172,489 476.021,611	0.375	30	401.172,489 476.021,611	31	401.173,57 476.025,873	4.397
31	401.173,57 476.025,873	32	401.174,112 476.028,72	2.898	32	401.174,112 476.028,72	33	401.174,112 476.033,417	4.697	33	401.174,112 476.033,417	34	401.173,817 476.039,79	6.38
34	401.173,817 476.039,79	35	401.171,802 476.050,166	10.57	35	401.171,802 476.050,166	36	401.168,834 476.063,61	13.768	36	401.168,834 476.063,61	37	401.167,663 476.070,965	7.448
37	401.167,663 476.070,965	38	401.166,783 476.079,07	8.153	38	401.166,783 476.079,07	39	401.166,49 476.086,981	7.916	39	401.166,49 476.086,981	40	401.166,59 476.099,266	12.285
40	401.166,59 476.099,266	41	401.167,36 476.106,385	7.161	41	401.167,36 476.106,385	42	401.168,834 476.112,277	6.074	42	401.168,834 476.112,277	43	401.170,052 476.119,686	7.508
43	401.170,052 476.119,686	44	401.170,664 476.128,555	8.89	44	401.170,664 476.128,555	45	401.169,948 476.137,037	8.512	45	401.169,948 476.137,037	46	401.166,67 476.154,221	17.494
46	401.166,67 476.154,221	47	401.165,329 476.170,926	16.759	47	401.165,329 476.170,926	48	401.165,777 476.182,572	11.655	48	401.165,777 476.182,572	49	401.164,693 476.192,589	10.075
49	401.164,693 476.192,589	1	401.159,858 476.197,383	6.809										

\*\* Lungimile segmentelor sunt determinate în planul de proiecție Stereo 70 și sunt rotunjite la 1 milimetru.

\*\*\* Distanța dintre puncte este formată din segmente cumulate ce sunt mai mici decât valoarea 1 milimetru.



**DATE DESPRE IMOBILUL NR. 13021**

Oficiul de Cadastru și Publicitate Imobiliară SIBIU  
Biroul de Cadastru și Publicitate Imobiliară Saliste

**A. Partea I. Descrierea imobilului**

TEREN Extravilan

Adresa: Jud. Sibiu

Nr. Crt	Nr cadastral Nr. topografic	Suprafața* (mp)	Observații / Referințe
A1		489	Sector cadastral:26 Teren neimprejmuit; ; IMOBIL STRĂBĂTUT DE LIMITA DE UAT JINA SI UAT TILIȘCA

**B. Partea II. Proprietari și acte**

Inscrieri privitoare la dreptul de proprietate și alte drepturi reale	Referințe
/	
Act Normativ nr. 978, din 05/09/2002 emis de GUVERNUL ROMÂNIEI (Publicată în Monitorul Oficial, Anul XIV nr. 689 bis și se regăsesc în Anexa 31 poziția nr. 25; Act administrativ nr. 4531/19.02.2024, eliberat de Primaria Comunei Jina);	
B1	A1
Intabulare, drept de PROPRIETATE, dobândit prin Lege, cota actuala 1/1, cota initiala 1/1 1) <b>COMUNA JINA</b> , CIF:4480130, DOMENIUL PUBLIC	

**C. Partea III. SARCINI .**

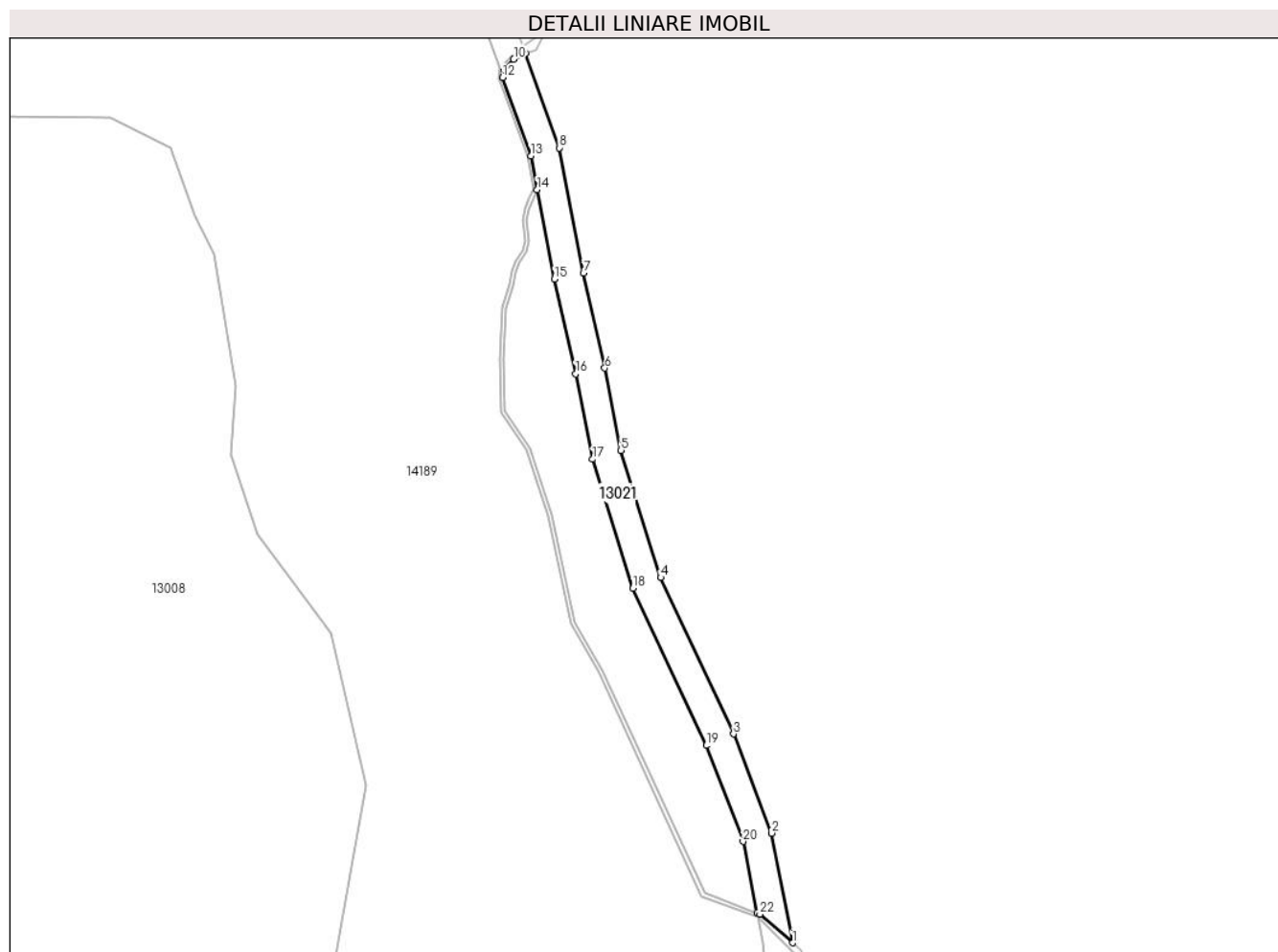
Inscrieri privind dezmembramintele dreptului de proprietate, drepturi reale de garanție și sarcini	Referințe
NU SUNT	

## Anexa Nr. 1 La Partea I

## Teren

Nr cadastral	Suprafața (mp)*	Observații / Referințe
	489	; IMOBIL STRĂBĂTUT DE LIMITA DE UAT JINA SI UAT TILIȘCA

\* Suprafața este determinată în planul de proiecție Stereo 70.



## Date referitoare la teren

Crt	Categorie folosință	Intra vilan	Suprafața (mp)	Tarla	Parcelă	Nr. topo	Observații / Referințe
1	drum	NU	489	21	1345/2	-	

## Lungime Segmente

1) Valorile lungimilor segmentelor sunt obținute din proiecție în plan.

Punct început	X / Y	Punct sfârșit	X / Y	Lungime segment (** (m)
1	401.164,545 476.193,955	2	401.161,738 476.208,735	15.044
3	401.156,575 476.222,12	4	401.146,749 476.243,2	23.258
5	401.141,398 476.260,348	6	401.139,211 476.271,425	11.291
7	401.136,325 476.284,253	8	401.133,08 476.301,128	17.184
9	401.128,513 476.313,891	10	401.126,919 476.313,099	1.78

Punct început	X / Y	Punct sfârșit	X / Y	Lungime segment (** (m)
2	401.161,738 476.208,735	3	401.156,575 476.222,12	14.346
4	401.146,749 476.243,2	5	401.141,398 476.260,348	17.963
6	401.139,211 476.271,425	7	401.136,325 476.284,253	13.149
8	401.133,08 476.301,128	9	401.128,513 476.313,891	13.556
10	401.126,919 476.313,099	11	401.125,559 476.311,676	1.968

Punct început	X / Y	Punct sfârșit	X / Y	Lungime segment (** (m)
11	401.125,559 476.311,676	12	401.125,439 476.310,608	1.075
13	401.129,21 476.300,071	14	401.130,086 476.295,517	4.637
15	401.132,409 476.283,437	16	401.135,278 476.270,681	13.075
17	401.137,579 476.259,156	18	401.143,011 476.241,753	18.231
19	401.152,892 476.220,553	20	401.157,878 476.207,627	13.854
21	401.159,747 476.197,958	22	401.160,134 476.197,814	0.413

Punct început	X / Y	Punct sfârșit	X / Y	Lungime segment (** (m)
12	401.125,439 476.310,608	13	401.129,21 476.300,071	11.191
14	401.130,086 476.295,517	15	401.132,409 476.283,437	12.301
16	401.135,278 476.270,681	17	401.137,579 476.259,156	11.752
18	401.143,011 476.241,753	19	401.152,892 476.220,553	23.39
20	401.157,878 476.207,627	21	401.159,747 476.197,958	9.848
22	401.160,134 476.197,814	1	401.164,545 476.193,955	5.861

\*\* Lungimile segmentelor sunt determinate în planul de proiecție Stereo 70 și sunt rotunjite la 1 milimetru.

\*\*\* Distanța dintre puncte este formată din segmente cumulate ce sunt mai mici decât valoarea 1 milimetru.





**DATE DESPRE IMOBILUL NR. 13022**

Oficiul de Cadastru și Publicitate Imobiliară SIBIU  
Biroul de Cadastru și Publicitate Imobiliară Saliste

**A. Partea I. Descrierea imobilului**

TEREN Extravilan

Adresa: Jud. Sibiu

Nr. Crt	Nr cadastral Nr. topografic	Suprafața* (mp)	Observații / Referințe
A1		92	Sector cadastral:26 Teren neimprejmuit;

**B. Partea II. Proprietari și acte**

Inscrieri privitoare la dreptul de proprietate și alte drepturi reale		Referințe
/		
Act Normativ nr. 978, din 05/09/2002 emis de GUVERNUL ROMÂNIEI (Publicată în Monitorul Oficial, Anul XIV nr. 689 bis și se regăesc în Anexa 31 poziția nr. 25; Act administrativ nr. 4531/19.02.2024, eliberat de Primaria Comunei Jina);		
B1	Intabulare, drept de PROPRIETATE, dobandit prin Lege, cota actuala 1/1, cota initiala 1/1 1) <b>COMUNA JINA</b> , CIF:4480130, DOMENIUL PUBLIC	A1

**C. Partea III. SARCINI .**

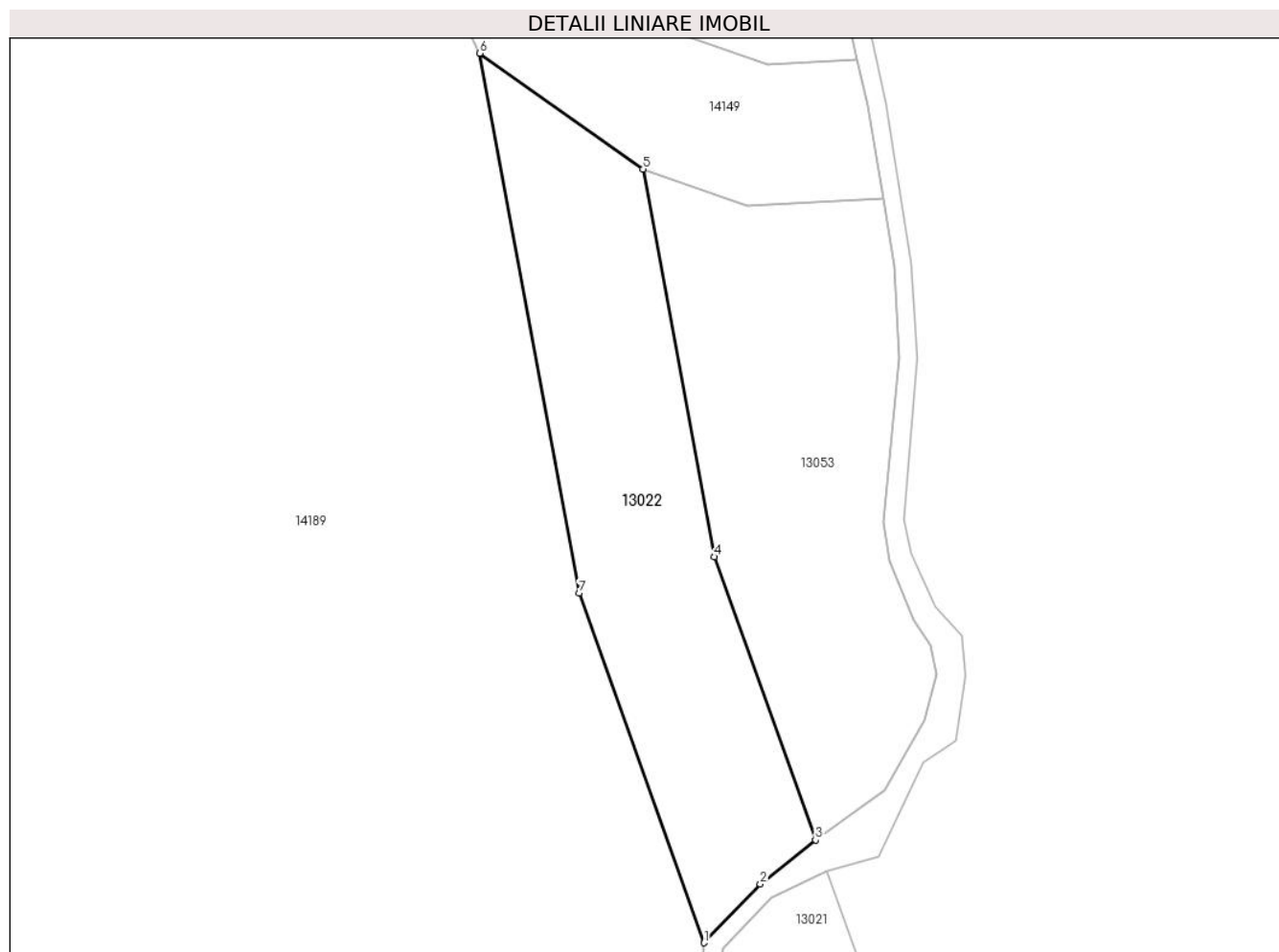
Inscrieri privind dezmembramintele dreptului de proprietate, drepturi reale de garanție și sarcini	Referințe
NU SUNT	

## Anexa Nr. 1 La Partea I

## Teren

Nr cadastral	Suprafața (mp)*	Observații / Referințe
	92	

\* Suprafața este determinată în planul de proiecție Stereo 70.



## Date referitoare la teren

Crt	Categorie folosință	Intra vilan	Suprafața (mp)	Tarla	Parcelă	Nr. topo	Observații / Referințe
1	drum	NU	92	21	1345/1	-	

## Lungime Segmente

1) Valorile lungimilor segmentelor sunt obținute din proiecție în plan.

Punct început	X / Y	Punct sfârșit	X / Y	Lungime segment (** (m)
1	401.125,004 476.311,823	2	401.126,618 476.313,507	2.333
2	401.126,618 476.313,507	3	401.128,198 476.314,769	2.022
3	401.128,198 476.314,769	4	401.125,298 476.322,874	8.608
4	401.125,298 476.322,874	5	401.123,257 476.333,982	11.294
5	401.123,257 476.333,982	6	401.118,581 476.337,297	5.732

Punct început	X / Y	Punct sfârșit	X / Y	Lungime segment (** (m)
6	401.118,581 476.337,297	7	401.121,423 476.321,832	15.724
7	401.121,423 476.321,832	1	401.125,004 476.311,823	10.63

\*\* Lungimile segmentelor sunt determinate în planul de proiecție Stereo 70 și sunt rotunjite la 1 milimetru.

\*\*\* Distanța dintre puncte este formată din segmente cumulate ce sunt mai mici decât valoarea 1 milimetru.



**DATE DESPRE IMOBILUL NR. 13023**

Oficiul de Cadastru și Publicitate Imobiliară SIBIU  
Biroul de Cadastru și Publicitate Imobiliară Saliste

**A. Partea I. Descrierea imobilului**

TEREN Extravilan

Adresa: Jud. Sibiu

Nr. Crt	Nr cadastral Nr. topografic	Suprafața* (mp)	Observații / Referințe
A1		31.327	Sector cadastral:27 Teren neimprejmuit;

**B. Partea II. Proprietari și acte**

Inscrieri privitoare la dreptul de proprietate și alte drepturi reale	Referințe
/	
Act Normativ nr. 7, din 13/03/1996 emis de PARLAMENTUL ROMÂNIEI;	
B1	Inscrierea provizorie, drept de PROPRIETATE, dobandit prin Lege, cota actuala 1/1, cota initiala 1/1
	1) <b>COMUNA JINA</b> , CIF:0000000000000, PROPRIETAR NEIDENTIFICAT

**C. Partea III. SARCINI .**

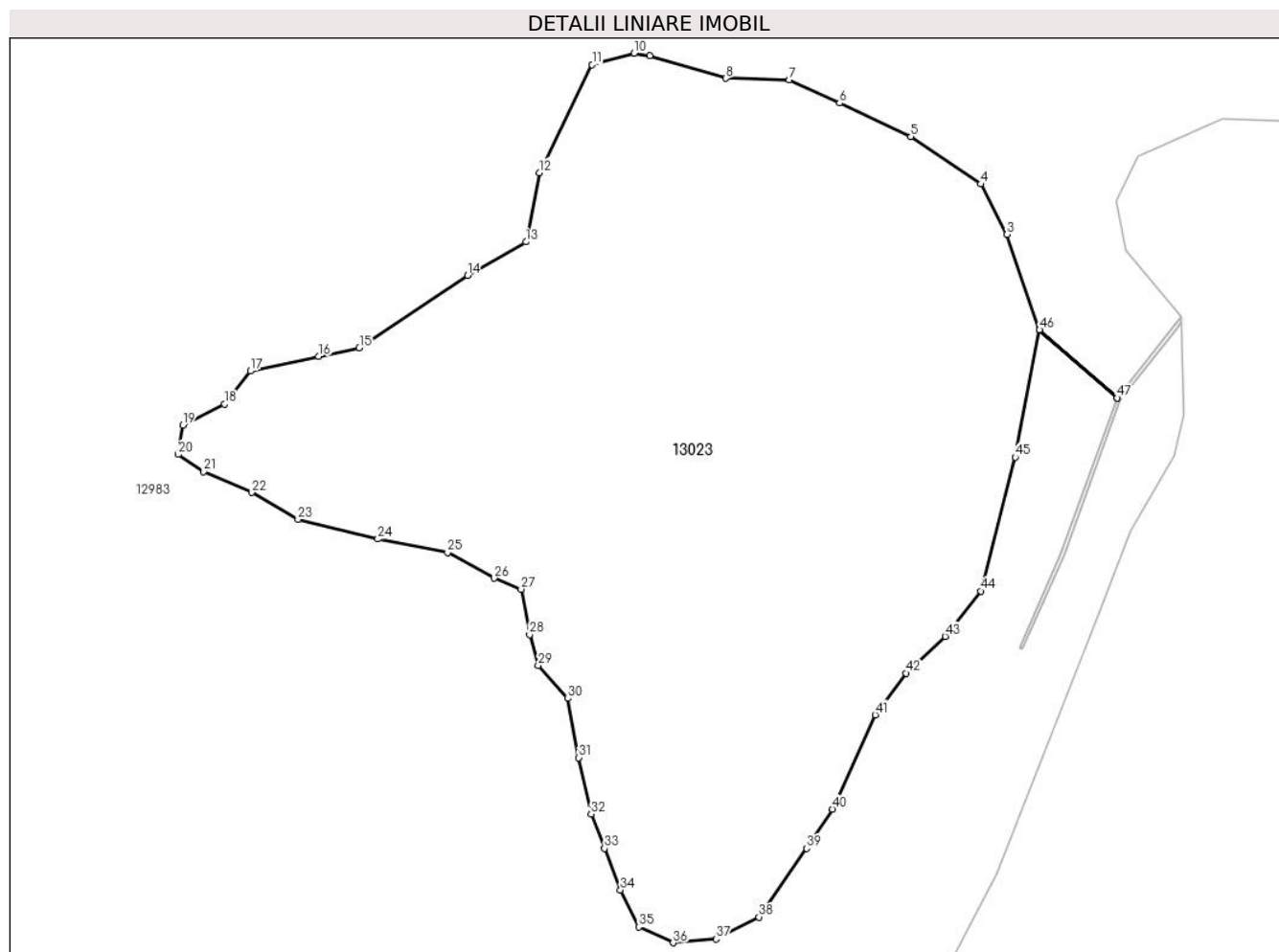
Inscrieri privind dezmembramintele dreptului de proprietate, drepturi reale de garanție și sarcini	Referințe
NU SUNT	

## Anexa Nr. 1 La Partea I

## Teren

Nr cadastral	Suprafața (mp)*	Observații / Referințe
	31.327	

\* Suprafața este determinată în planul de proiecție Stereo 70.



## Date referitoare la teren

Crt	Categorie folosință	Intravilan	Suprafața (mp)	Tarla	Parcelă	Nr. topo	Observații / Referințe
1	faneata	NU	31.327	22	1391	-	

## Lungime Segmente

1) Valorile lungimilor segmentelor sunt obținute din proiecție în plan.

Punct început	X / Y	Punct sfârșit	X / Y	Lungime segment	Punct început	X / Y	Punct sfârșit	X / Y	Lungime segment	Punct început	X / Y	Punct sfârșit	X / Y	Lungime segment
1	401.657,36 474.317,49	2	401.635,504 474.336,647	29.063	2	401.635,504 474.336,647	3	401.626,339 474.363,367	28.248	3	401.626,339 474.363,367	4	401.618,952 474.377,537	15.98
4	401.618,952 474.377,537	5	401.599,312 474.390,828	23.715	5	401.599,312 474.390,828	6	401.579,335 474.400,285	22.102	6	401.579,335 474.400,285	7	401.565,201 474.406,744	15.54
7	401.565,201 474.406,744	8	401.547,305 474.407,244	17.903	8	401.547,305 474.407,244	9	401.525,915 474.413,474	22.279	9	401.525,915 474.413,474	10	401.521,611 474.414,261	4.375
10	401.521,611 474.414,261	11	401.509,777 474.411,03	12.267	11	401.509,777 474.411,03	12	401.494,972 474.380,745	33.71	12	401.494,972 474.380,745	13	401.491,218 474.361,275	19.829
13	401.491,218 474.361,275	14	401.474,83 474.351,836	18.912	14	401.474,83 474.351,836	15	401.444,361 474.331,532	36.614	15	401.444,361 474.331,532	16	401.432,999 474.329,123	11.615
16	401.432,999 474.329,123	17	401.413,718 474.324,994	19.718	17	401.413,718 474.324,994	18	401.406,488 474.315,702	11.773	18	401.406,488 474.315,702	19	401.394,782 474.309,851	13.087

Punct început	X / Y	Punct sfârșit	X / Y	Lungime segment	Punct început	X / Y	Punct sfârșit	X / Y	Lungime segment	Punct început	X / Y	Punct sfârșit	X / Y	Lungime segment
19	401.394,782 474.309,851	20	401.393,404 474.301,592	8.373	20	401.393,404 474.301,592	21	401.400,635 474.296,773	8.69	21	401.400,635 474.296,773	22	401.414,063 474.290,923	14.647
22	401.414,063 474.290,923	23	401.427,146 474.283,352	15.116	23	401.427,146 474.283,352	24	401.449,525 474.277,845	23.047	24	401.449,525 474.277,845	25	401.469,149 474.274,06	19.986
25	401.469,149 474.274,06	26	401.482,233 474.266,833	14.947	26	401.482,233 474.266,833	27	401.489,808 474.263,736	8.184	27	401.489,808 474.263,736	28	401.492,218 474.251,002	12.96
28	401.492,218 474.251,002	29	401.494,628 474.242,399	8.934	29	401.494,628 474.242,399	30	401.502,891 474.233,107	12.435	30	401.502,891 474.233,107	31	401.506,033 474.216,443	16.958
31	401.506,033 474.216,443	32	401.509,476 474.200,613	16.2	32	401.509,476 474.200,613	33	401.513,263 474.190,977	10.353	33	401.513,263 474.190,977	34	401.517,739 474.179,276	12.528
34	401.517,739 474.179,276	35	401.522,904 474.168,951	11.545	35	401.522,904 474.168,951	36	401.532,544 474.164,477	10.628	36	401.532,544 474.164,477	37	401.544,594 474.165,51	12.094
37	401.544,594 474.165,51	38	401.556,645 474.171,704	13.55	38	401.556,645 474.171,704	39	401.570,072 474.190,977	23.489	39	401.570,072 474.190,977	40	401.577,303 474.201,989	13.174
40	401.577,303 474.201,989	41	401.589,353 474.228,489	29.111	41	401.589,353 474.228,489	42	401.597,96 474.240,189	14.525	42	401.597,96 474.240,189	43	401.608,978 474.250,514	15.1
43	401.608,978 474.250,514	44	401.618,962 474.263,247	16.181	44	401.618,962 474.263,247	45	401.628,619 474.300,856	38.829	45	401.628,619 474.300,856	46	401.635,493 474.336,59	36.389
46	401.635,493 474.336,59	47	401.657,342 474.317,439	29.054	47	401.657,342 474.317,439	1	401.657,36 474.317,49	0.054					

\*\* Lungimile segmentelor sunt determinate în planul de proiecție Stereo 70 și sunt rotunjite la 1 milimetru.

\*\*\* Distanța dintre puncte este formată din segmente cumulate ce sunt mai mici decât valoarea 1 milimetru.





**DATE DESPRE IMOBILUL NR. 13024**

Oficiul de Cadastru și Publicitate Imobiliară SIBIU  
Biroul de Cadastru și Publicitate Imobiliară Saliste

**A. Partea I. Descrierea imobilului**

TEREN Extravilan

Adresa: Jud. Sibiu

Nr. Crt	Nr cadastral Nr. topografic	Suprafața* (mp)	Observații / Referințe
A1		12.438	Sector cadastral:27 Teren neimprejmuit;

**B. Partea II. Proprietari și acte**

Inscrieri privitoare la dreptul de proprietate și alte drepturi reale	Referințe
/	
Act Normativ nr. 7, din 13/03/1996 emis de PARLAMENTUL ROMÂNIEI;	
B1	Inscrierea provizorie, drept de PROPRIETATE, dobandit prin Lege, cota actuala 1/1, cota initiala 1/1
	1) <b>COMUNA JINA</b> , CIF:0000000000000, PROPRIETAR NEIDENTIFICAT

**C. Partea III. SARCINI .**

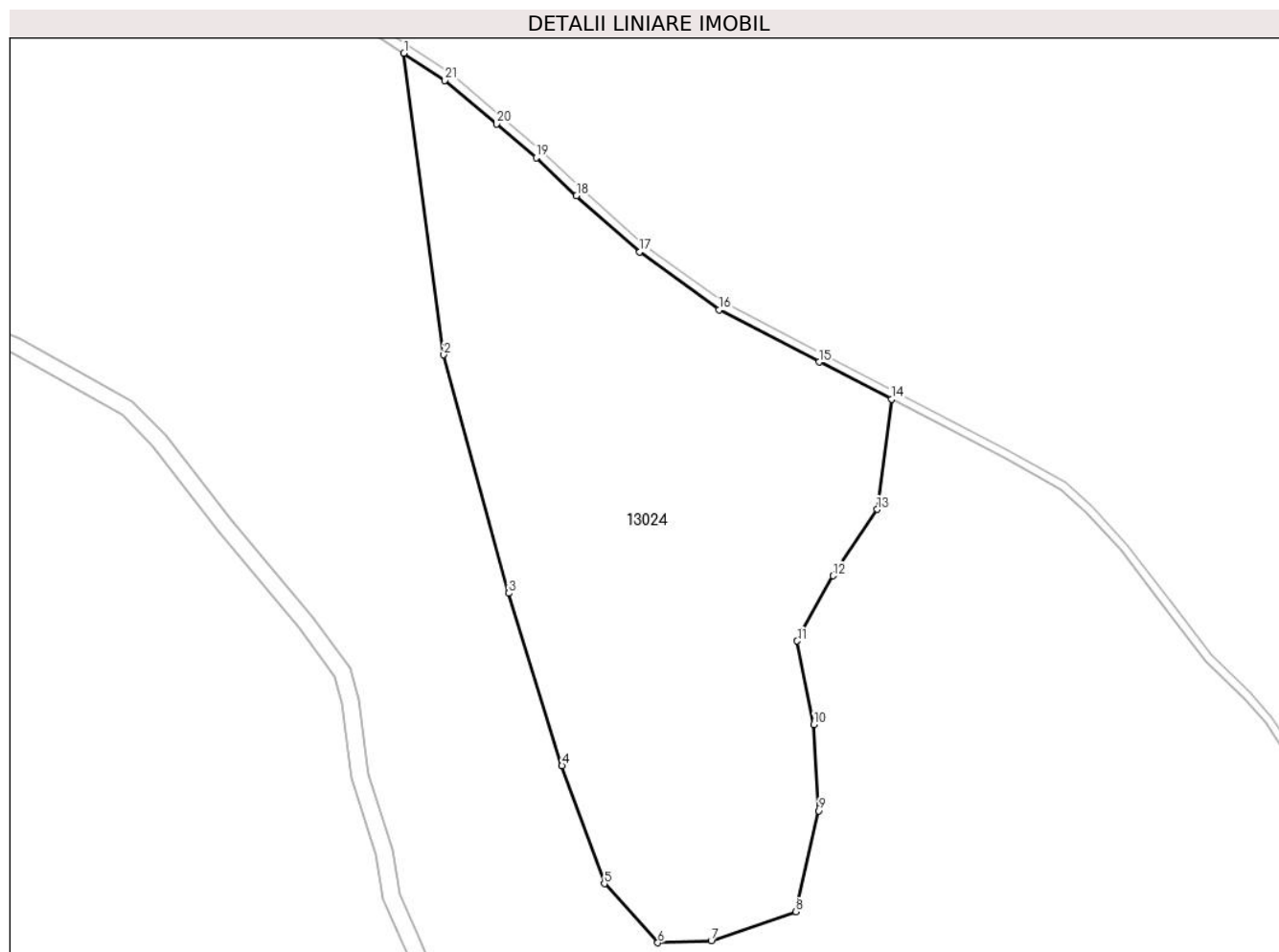
Inscrieri privind dezmembramintele dreptului de proprietate, drepturi reale de garanție și sarcini	Referințe
NU SUNT	

## Anexa Nr. 1 La Partea I

## Teren

Nr cadastral	Suprafața (mp)*	Observații / Referințe
	12.438	

\* Suprafața este determinată în planul de proiecție Stereo 70.



## Date referitoare la teren

Crt	Categorie folosință	Intravilan	Suprafața (mp)	Tarla	Parcelă	Nr. topo	Observații / Referințe
1	fânețe (F) - fânețe împădurite	NU	12.438	22	1370/3	-	

## Lungime Segmente

1) Valorile lungimilor segmentelor sunt obținute din proiecție în plan.

Punct început	X / Y	Punct sfârșit	X / Y	Lungime segment (** (m))
1	401.522,547 475.031,527	2	401.531,878 474.960,818	71.322
3	401.547,158 474.904,903	4	401.559,596 474.864,457	42.315
5	401.569,545 474.836,786	6	401.582,089 474.822,95	18.676
7	401.594,633 474.823,382	8	401.614,52 474.830,217	21.029

Punct început	X / Y	Punct sfârșit	X / Y	Lungime segment (** (m))
2	401.531,878 474.960,818	3	401.547,158 474.904,903	57.965
4	401.559,596 474.864,457	5	401.569,545 474.836,786	29.405
6	401.582,089 474.822,95	7	401.594,633 474.823,382	12.551
8	401.614,52 474.830,217	9	401.619,889 474.853,906	24.29

Punct început	X / Y	Punct sfârșit	X / Y	Lungime segment (** (m)
9	401.619,889 474.853,906	10	401.618,665 474.874,11	20.241
11	401.614,807 474.893,705	12	401.623,182 474.908,991	17.43
13	401.633,564 474.924,556	14	401.636,896 474.950,372	26.03
15	401.619,925 474.959,12	16	401.596,508 474.971,339	26.413
17	401.577,869 474.984,966	18	401.562,99 474.998,124	19.862
19	401.553,555 475.007,04	20	401.544,306 475.014,914	12.147
21	401.532,163 475.025,17	1	401.522,547 475.031,527	11.527

Punct început	X / Y	Punct sfârșit	X / Y	Lungime segment (** (m)
10	401.618,665 474.874,11	11	401.614,807 474.893,705	19.971
12	401.623,182 474.908,991	13	401.633,564 474.924,556	18.71
14	401.636,896 474.950,372	15	401.619,925 474.959,12	19.093
16	401.596,508 474.971,339	17	401.577,869 474.984,966	23.089
18	401.562,99 474.998,124	19	401.553,555 475.007,04	12.981
20	401.544,306 475.014,914	21	401.532,163 475.025,17	15.895

\*\* Lungimile segmentelor sunt determinate în planul de proiecție Stereo 70 și sunt rotunjite la 1 milimetru.

\*\*\* Distanța dintre puncte este formată din segmente cumulate ce sunt mai mici decât valoarea 1 milimetru.



**DATE DESPRE IMOBILUL NR. 13025**

Oficiul de Cadastru și Publicitate Imobiliară SIBIU  
Biroul de Cadastru și Publicitate Imobiliară Saliste

**A. Partea I. Descrierea imobilului**

TEREN Extravilan

Adresa: Jud. Sibiu

Nr. Crt	Nr cadastral Nr. topografic	Suprafața* (mp)	Observații / Referințe
A1		16.097	Sector cadastral:27 Teren neimprejmuit;

**B. Partea II. Proprietari și acte**

Inscrieri privitoare la dreptul de proprietate și alte drepturi reale		Referințe
/		
Act Normativ nr. 7, din 13/03/1996 emis de PARLAMENTUL ROMÂNIEI;		
B1	Inscrierea provizorie, drept de PROPRIETATE, dobandit prin Lege, cota actuala 1/1, cota initiala 1/1 1) <b>COMUNA JINA</b> , CIF:0000000000000, PROPRIETAR NEIDENTIFICAT	A1

**C. Partea III. SARCINI .**

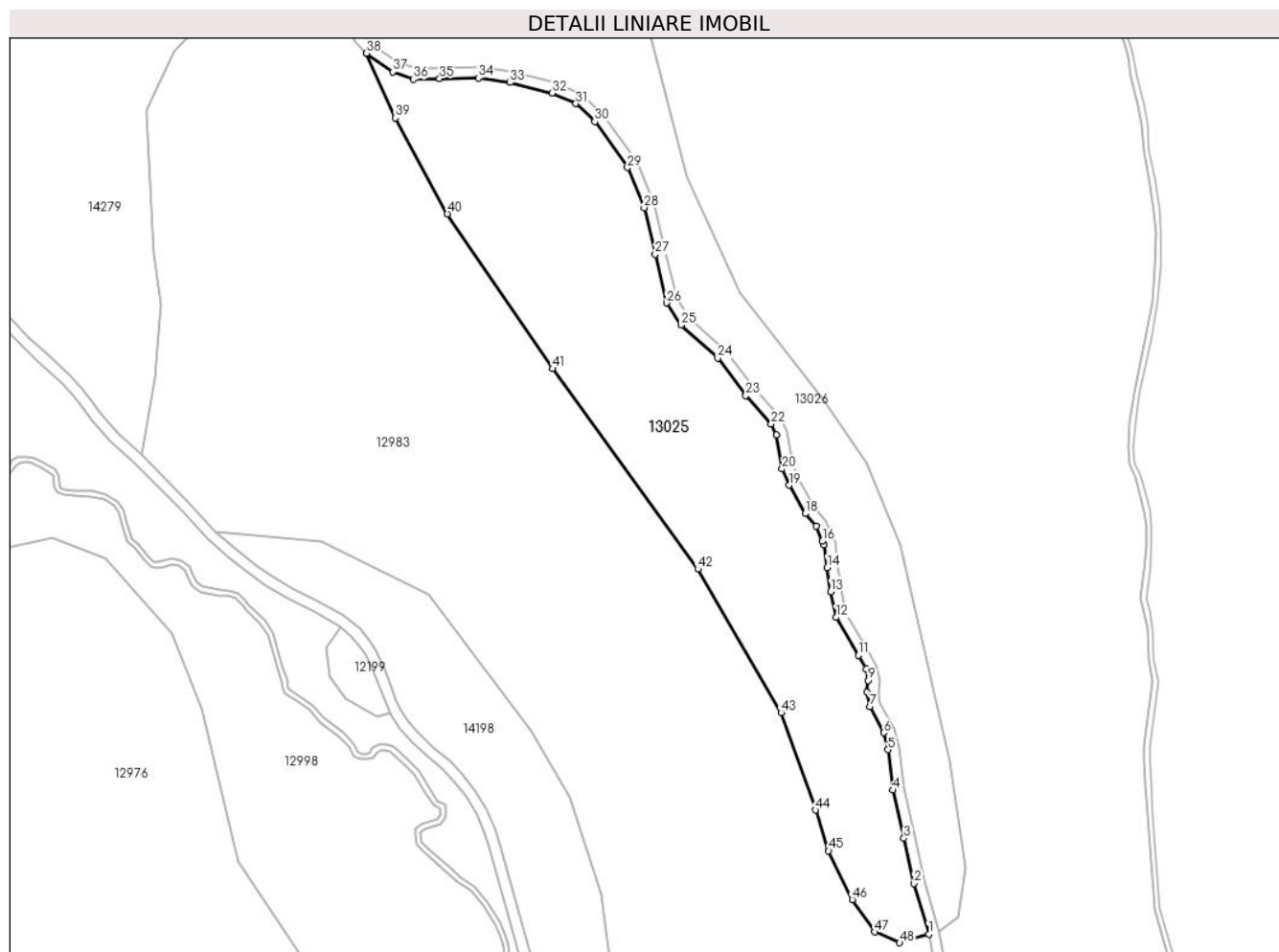
Inscrieri privind dezmembramintele dreptului de proprietate, drepturi reale de garanție și sarcini	Referințe
NU SUNT	

## Anexa Nr. 1 La Partea I

## Teren

Nr cadastral	Suprafața (mp)*	Observații / Referințe
	16.097	

\* Suprafața este determinată în planul de proiecție Stereo 70.



## Date referitoare la teren

Crt	Categorie folosință	Intravilan	Suprafața (mp)	Tarla	Parcelă	Nr. topo	Observații / Referințe
1	fânețe (F) - fânețe împădurite	NU	16.097	22	1370/6	-	

## Lungime Segmente

1) Valorile lungimilor segmentelor sunt obținute din proiecție în plan.

Punct început	X / Y	Punct sfârșit	X / Y	Lungime segment	Punct început	X / Y	Punct sfârșit	X / Y	Lungime segment	Punct început	X / Y	Punct sfârșit	X / Y	Lungime segment
1	401.249,838 475.158,564	2	401.244,448 475.177,209	19.408	2	401.244,448 475.177,209	3	401.240,643 475.193,862	17.082	3	401.240,643 475.193,862	4	401.236,661 475.211,601	18.18
4	401.236,661 475.211,601	5	401.234,777 475.226,526	15.043	5	401.234,777 475.226,526	6	401.233,177 475.232,737	6.414	6	401.233,177 475.232,737	7	401.228,217 475.242,349	10.816
7	401.228,217 475.242,349	8	401.227,124 475.247,591	5.355	8	401.227,124 475.247,591	9	401.227,58 475.251,956	4.389	9	401.227,58 475.251,956	10	401.226,788 475.256,142	4.26
10	401.226,788 475.256,142	11	401.223,907 475.261,226	5.844	11	401.223,907 475.261,226	12	401.215,726 475.275,221	16.211	12	401.215,726 475.275,221	13	401.213,707 475.284,698	9.69
13	401.213,707 475.284,698	14	401.212,452 475.293,543	8.934	14	401.212,452 475.293,543	15	401.211,263 475.301,927	8.468	15	401.211,263 475.301,927	16	401.210,689 475.303,251	1.443

Punct început	X / Y	Punct sfârșit	X / Y	Lungime segment	Punct început	X / Y	Punct sfârșit	X / Y	Lungime segment	Punct început	X / Y	Punct sfârșit	X / Y	Lungime segment
16	401.210,689 475.303,251	17	401.208,315 475.308,727	5.968	17	401.208,315 475.308,727	18	401.204,316 475.313,421	6.166	18	401.204,316 475.313,421	19	401.198,37 475.323,896	12.045
19	401.198,37 475.323,896	20	401.195,786 475.329,888	6.525	20	401.195,786 475.329,888	21	401.193,626 475.342,375	12.672	21	401.193,626 475.342,375	22	401.191,776 475.346,393	4.423
22	401.191,776 475.346,393	23	401.182,427 475.356,883	14.051	23	401.182,427 475.356,883	24	401.172,06 475.370,723	17.292	24	401.172,06 475.370,723	25	401.158,526 475.382,915	18.216
25	401.158,526 475.382,915	26	401.153,269 475.391,034	9.672	26	401.153,269 475.391,034	27	401.149,025 475.408,975	18.436	27	401.149,025 475.408,975	28	401.144,985 475.426,057	17.553
28	401.144,985 475.426,057	29	401.138,832 475.440,834	16.007	29	401.138,832 475.440,834	30	401.126,776 475.457,761	20.781	30	401.126,776 475.457,761	31	401.119,795 475.464,363	9.608
31	401.119,795 475.464,363	32	401.111,141 475.468,331	9.52	32	401.111,141 475.468,331	33	401.095,481 475.472,12	16.112	33	401.095,481 475.472,12	34	401.083,922 475.473,846	11.687
34	401.083,922 475.473,846	35	401.069,571 475.473,553	14.354	35	401.069,571 475.473,553	36	401.059,906 475.473,356	9.667	36	401.059,906 475.473,356	37	401.052,281 475.476,102	8.104
37	401.052,281 475.476,102	38	401.042,676 475.482,939	11.79	38	401.042,676 475.482,939	39	401.053,314 475.459,102	26.103	39	401.053,314 475.459,102	40	401.072,471 475.423,79	40.174
40	401.072,471 475.423,79	41	401.111,156 475.366,78	68.896	41	401.111,156 475.366,78	42	401.164,738 475.292,998	91.186	42	401.164,738 475.292,998	43	401.195,426 475.240,054	61.195
43	401.195,426 475.240,054	44	401.208,125 475.204,24	37.999	44	401.208,125 475.204,24	45	401.212,9 475.189,304	15.681	45	401.212,9 475.189,304	46	401.221,616 475.171,256	20.042
46	401.221,616 475.171,256	47	401.229,845 475.159,388	14.442	47	401.229,845 475.159,388	48	401.239,078 475.155,402	10.057	48	401.239,078 475.155,402	1	401.249,838 475.158,564	11.215

\*\* Lungimile segmentelor sunt determinate în planul de proiecție Stereo 70 și sunt rotunjite la 1 milimetru.

\*\*\* Distanța dintre puncte este formată din segmente cumulate ce sunt mai mici decât valoarea 1 milimetru.





**DATE DESPRE IMOBILUL NR. 13026**

Oficiul de Cadastru și Publicitate Imobiliară SIBIU  
Biroul de Cadastru și Publicitate Imobiliară Saliste

**A. Partea I. Descrierea imobilului**

TEREN Extravilan

Adresa: Jud. Sibiu

Nr. Crt	Nr cadastral Nr. topografic	Suprafața* (mp)	Observații / Referințe
A1		12.317	Sector cadastral:27 Teren neimprejmuit;

**B. Partea II. Proprietari și acte**

Inscrieri privitoare la dreptul de proprietate și alte drepturi reale	Referințe
/	
Act Normativ nr. 7, din 13/03/1996 emis de PARLAMENTUL ROMÂNIEI;	
B1	Inscrierea provizorie, drept de PROPRIETATE, dobandit prin Lege, cota actuala 1/1, cota initiala 1/1
	1) <b>COMUNA JINA</b> , CIF:0000000000000, PROPRIETAR NEIDENTIFICAT

**C. Partea III. SARCINI .**

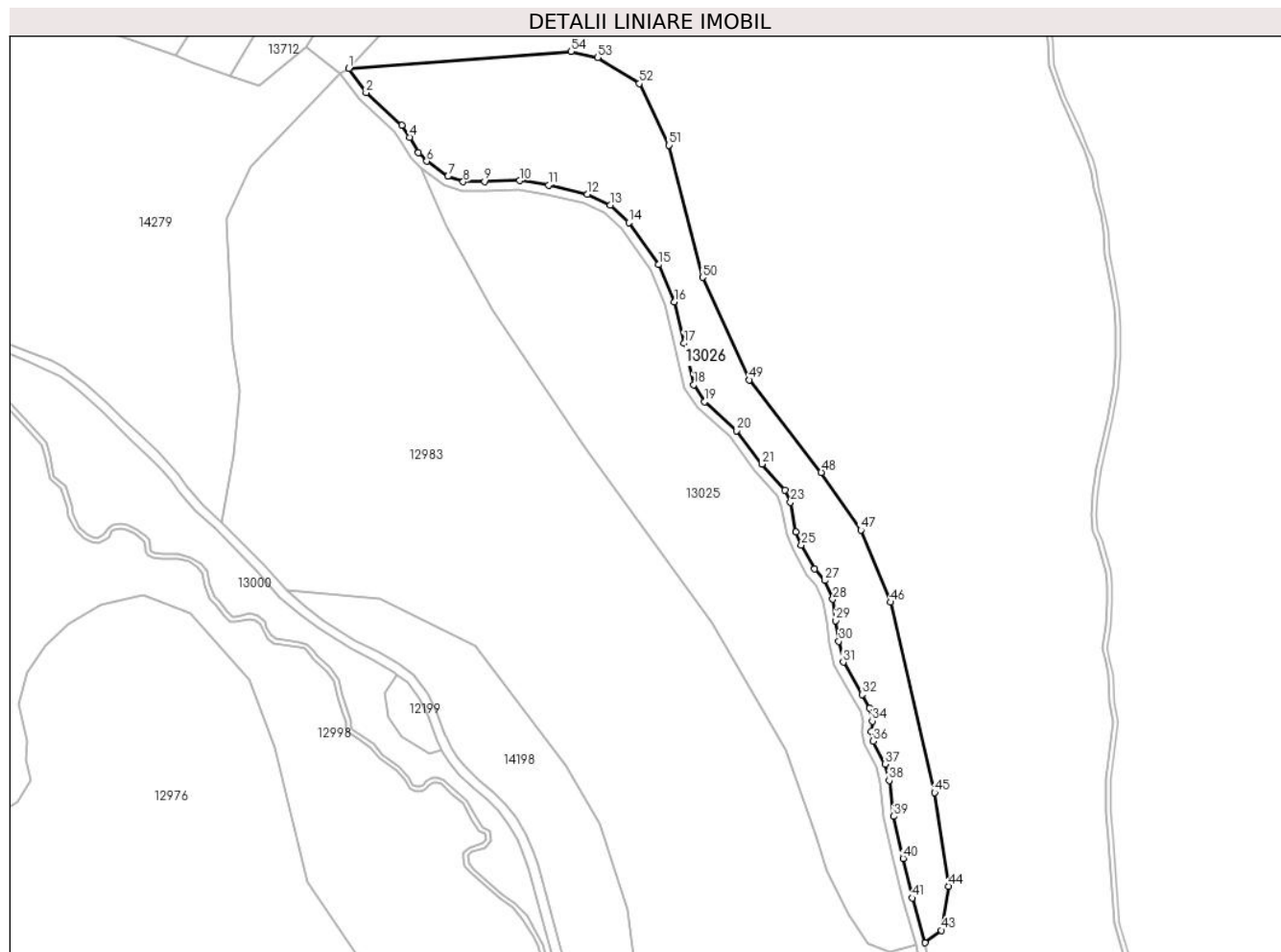
Inscrieri privind dezmembramintele dreptului de proprietate, drepturi reale de garanție și sarcini	Referințe
NU SUNT	

## Anexa Nr. 1 La Partea I

## Teren

Nr cadastral	Suprafața (mp)*	Observații / Referințe
	12.317	

\* Suprafața este determinată în planul de proiecție Stereo 70.



## Date referitoare la teren

Crt	Categorie folosință	Intravilan	Suprafața (mp)	Tarla	Parcelă	Nr. topo	Observații / Referințe
1	fânețe (F) - fânețe împădurite	NU	12.317	22	1366/2, 1366/1, 1370/5	-	

## Lungime Segmente

1) Valorile lungimilor segmentelor sunt obținute din proiecție în plan.

Punct început	X / Y	Punct sfârșit	X / Y	Lungime segment	Punct început	X / Y	Punct sfârșit	X / Y	Lungime segment	Punct început	X / Y	Punct sfârșit	X / Y	Lungime segment
1	401.012,727 475.524,79	2	401.019,956 475.514,638	12.463	2	401.019,956 475.514,638	3	401.034,938 475.501,082	20.205	3	401.034,938 475.501,082	4	401.038,131 475.495,976	6.022
4	401.038,131 475.495,976	5	401.041,863 475.489,531	7.448	5	401.041,863 475.489,531	6	401.045,295 475.485,985	4.935	6	401.045,295 475.485,985	7	401.054,153 475.479,679	10.873
7	401.054,153 475.479,679	8	401.060,565 475.477,37	6.815	8	401.060,565 475.477,37	9	401.069,489 475.477,552	8.926	9	401.069,489 475.477,552	10	401.084,178 475.477,852	14.692
10	401.084,178 475.477,852	11	401.096,248 475.476,049	12.204	11	401.096,248 475.476,049	12	401.112,457 475.472,128	16.677	12	401.112,457 475.472,128	13	401.122,063 475.467,724	10.567
13	401.122,063 475.467,724	14	401.129,808 475.460,399	10.66	14	401.129,808 475.460,399	15	401.142,351 475.442,788	21.621	15	401.142,351 475.442,788	16	401.148,803 475.427,294	16.784

Punct început	X / Y	Punct sfârșit	X / Y	Lungime segment	Punct început	X / Y	Punct sfârșit	X / Y	Lungime segment	Punct început	X / Y	Punct sfârșit	X / Y	Lungime segment
16	401.148,803 475.427,294	17	401.152,918 475.409,895	17.879	17	401.152,918 475.409,895	18	401.157,002 475.392,628	17.743	18	401.157,002 475.392,628	19	401.161,596 475.385,533	8.452
19	401.161,596 475.385,533	20	401.175,027 475.373,433	18.078	20	401.175,027 475.373,433	21	401.185,527 475.359,418	17.512	21	401.185,527 475.359,418	22	401.195,16 475.348,608	14.479
22	401.195,16 475.348,608	23	401.197,479 475.343,572	5.544	23	401.197,479 475.343,572	24	401.199,646 475.331,037	12.721	24	401.199,646 475.331,037	25	401.201,957 475.325,681	5.833
25	401.201,957 475.325,681	26	401.207,608 475.315,726	11.447	26	401.207,608 475.315,726	27	401.211,748 475.310,866	6.384	27	401.211,748 475.310,866	28	401.215,147 475.303,023	8.548
28	401.215,147 475.303,023	29	401.216,413 475.294,105	9.007	29	401.216,413 475.294,105	30	401.217,648 475.285,396	8.796	30	401.217,648 475.285,396	31	401.219,504 475.276,684	8.908
31	401.219,504 475.276,684	32	401.227,374 475.263,221	15.595	32	401.227,374 475.263,221	33	401.230,595 475.257,537	6.533	33	401.230,595 475.257,537	34	401.231,619 475.252,124	5.509
34	401.231,619 475.252,124	35	401.231,167 475.247,796	4.352	35	401.231,167 475.247,796	36	401.232,021 475.243,699	4.185	36	401.232,021 475.243,699	37	401.236,939 475.234,171	10.722
37	401.236,939 475.234,171	38	401.238,714 475.227,279	7.117	38	401.238,714 475.227,279	39	401.240,606 475.212,291	15.107	39	401.240,606 475.212,291	40	401.244,544 475.194,745	17.982
40	401.244,544 475.194,745	41	401.248,322 475.178,211	16.96	41	401.248,322 475.178,211	42	401.253,732 475.159,495	19.482	42	401.253,732 475.159,495	43	401.260,59 475.164,694	8.606
43	401.260,59 475.164,694	44	401.263,56 475.183,07	18.614	44	401.263,56 475.183,07	45	401.257,71 475.222,264	39.628	45	401.257,71 475.222,264	46	401.239,221 475.301,767	81.625
46	401.239,221 475.301,767	47	401.226,918 475.331,872	32.522	47	401.226,918 475.331,872	48	401.210,347 475.356,028	29.294	48	401.210,347 475.356,028	49	401.180,232 475.394,595	48.932
49	401.180,232 475.394,595	50	401.160,699 475.437,488	47.131	50	401.160,699 475.437,488	51	401.146,596 475.492,695	56.98	51	401.146,596 475.492,695	52	401.134,177 475.518,389	28.538
52	401.134,177 475.518,389	53	401.116,822 475.529,292	20.496	53	401.116,822 475.529,292	54	401.105,622 475.531,85	11.488	54	401.105,622 475.531,85	1	401.012,727 475.524,79	93.163

\*\* Lungimile segmentelor sunt determinate în planul de proiecție Stereo 70 și sunt rotunjite la 1 milimetru.

\*\*\* Distanța dintre puncte este formată din segmente cumulate ce sunt mai mici decât valoarea 1 milimetru.



**DATE DESPRE IMOBILUL NR. 13027**

Oficiul de Cadastru și Publicitate Imobiliară SIBIU  
Biroul de Cadastru și Publicitate Imobiliară Saliste

**A. Partea I. Descrierea imobilului**

TEREN Extravilan

Adresa: Jud. Sibiu

Nr. Crt	Nr cadastral Nr. topografic	Suprafața* (mp)	Observații / Referințe
A1		9	Sector cadastral:27 Teren neimprejmuit;

**B. Partea II. Proprietari și acte**

Inscrieri privitoare la dreptul de proprietate și alte drepturi reale		Referințe
/		
Act Normativ nr. 978, din 05/09/2002 emis de GUVERNUL ROMÂNIEI (Publicată în Monitorul Oficial, Anul XIV nr. 689 bis și se regăesc în Anexa 31 poziția nr. 25; Act administrativ nr. 4531/19.02.2024, eliberat de Primaria Comunei Jina);		
B1	Intabulare, drept de PROPRIETATE, dobandit prin Lege, cota actuala 1/1, cota initiala 1/1 1) <b>COMUNA JINA</b> , CIF:4480130, DOMENIUL PUBLIC	A1

**C. Partea III. SARCINI .**

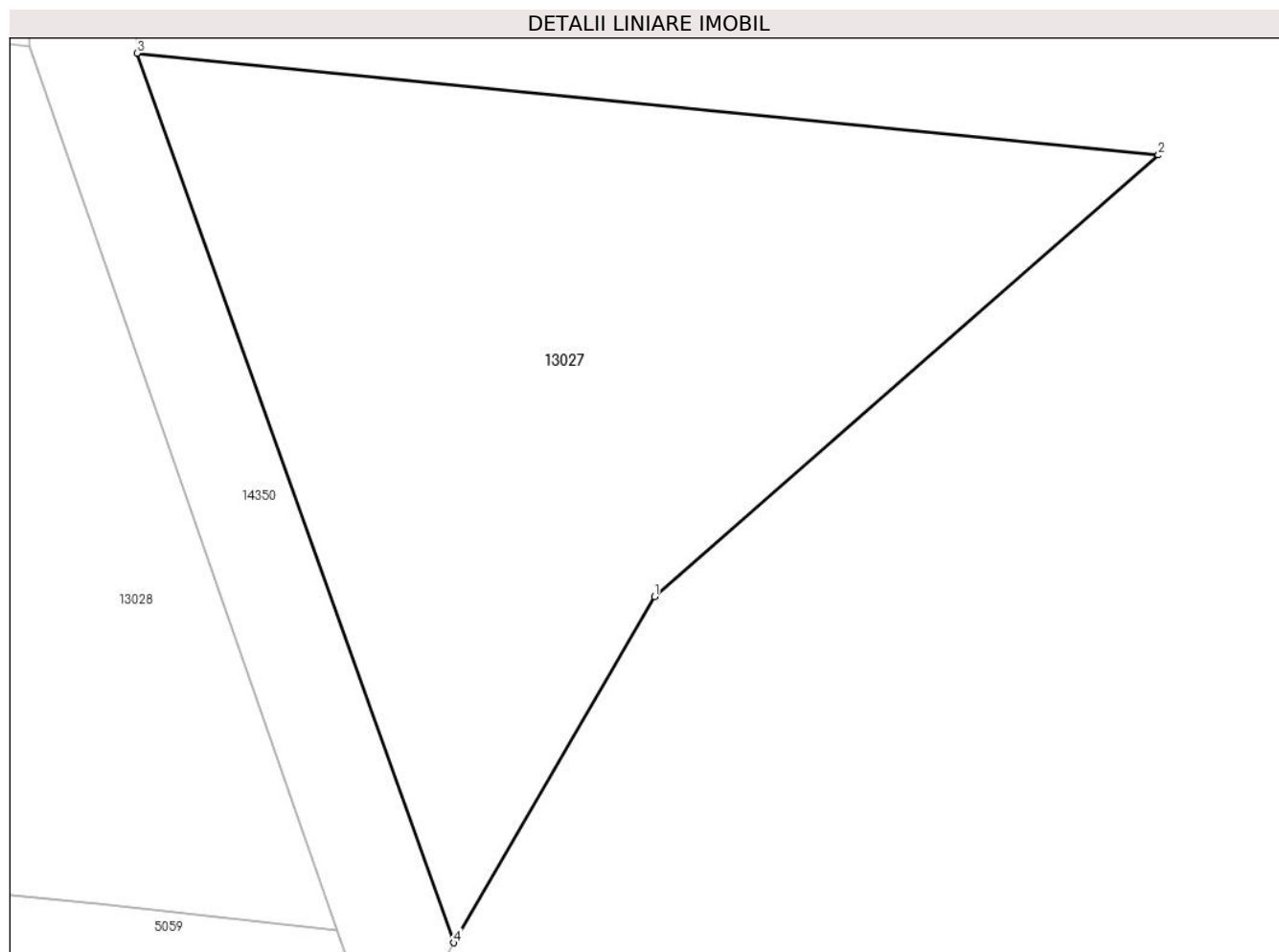
Inscrieri privind dezmembramintele dreptului de proprietate, drepturi reale de garanție și sarcini	Referințe
NU SUNT	

## Anexa Nr. 1 La Partea I

## Teren

Nr cadastral	Suprafața (mp)*	Observații / Referințe
	9	

\* Suprafața este determinată în planul de proiecție Stereo 70.



## Date referitoare la teren

Crt	Categorie folosință	Intravilan	Suprafața (mp)	Tarla	Parcelă	Nr. topo	Observații / Referințe
1	drum	NU	9	22	1463/2	-	

## Lungime Segmente

1) Valorile lungimilor segmentelor sunt obținute din proiecție în plan.

Punct început	X / Y	Punct sfârșit	X / Y	Lungime segment (** (m)
1	401.466,614 473.349,734	2	401.468,977 473.351,803	3.141
2	401.468,977 473.351,803	3	401.464,187 473.352,28	4.814
3	401.464,187 473.352,28	4	401.465,674 473.348,112	4.425
4	401.465,674 473.348,112	1	401.466,614 473.349,734	1.875

\*\* Lungimile segmentelor sunt determinate în planul de proiecție Stereo 70 și sunt rotunjite la 1 milimetru.

**\*\*\* Distanţa dintre puncte este formată din segmente cumulate ce sunt mai mici decât valoarea 1 milimetru.**





**DATE DESPRE IMOBILUL NR. 13028**

Oficiul de Cadastru și Publicitate Imobiliară SIBIU  
Biroul de Cadastru și Publicitate Imobiliară Saliste

**A. Partea I. Descrierea imobilului**

TEREN Extravilan

Adresa: Jud. Sibiu

Nr. Crt	Nr cadastral Nr. topografic	Suprafața* (mp)	Observații / Referințe
A1		1.316	Sector cadastral:27 Teren neimprejmuit;

**B. Partea II. Proprietari și acte**

Inscrieri privitoare la dreptul de proprietate și alte drepturi reale		Referințe
/		
Act Normativ nr. 978, din 05/09/2002 emis de GUVERNUL ROMÂNIEI (Publicată în Monitorul Oficial, Anul XIV nr. 689 bis și se regăesc în Anexa 31 poziția nr. 25; Act administrativ nr. 4531/19.02.2024, eliberat de Primaria Comunei Jina);		
B1	Intabulare, drept de PROPRIETATE, dobandit prin Lege, cota actuala 1/1, cota initiala 1/1 1) <b>COMUNA JINA</b> , CIF:4480130, DOMENIUL PUBLIC	A1

**C. Partea III. SARCINI .**

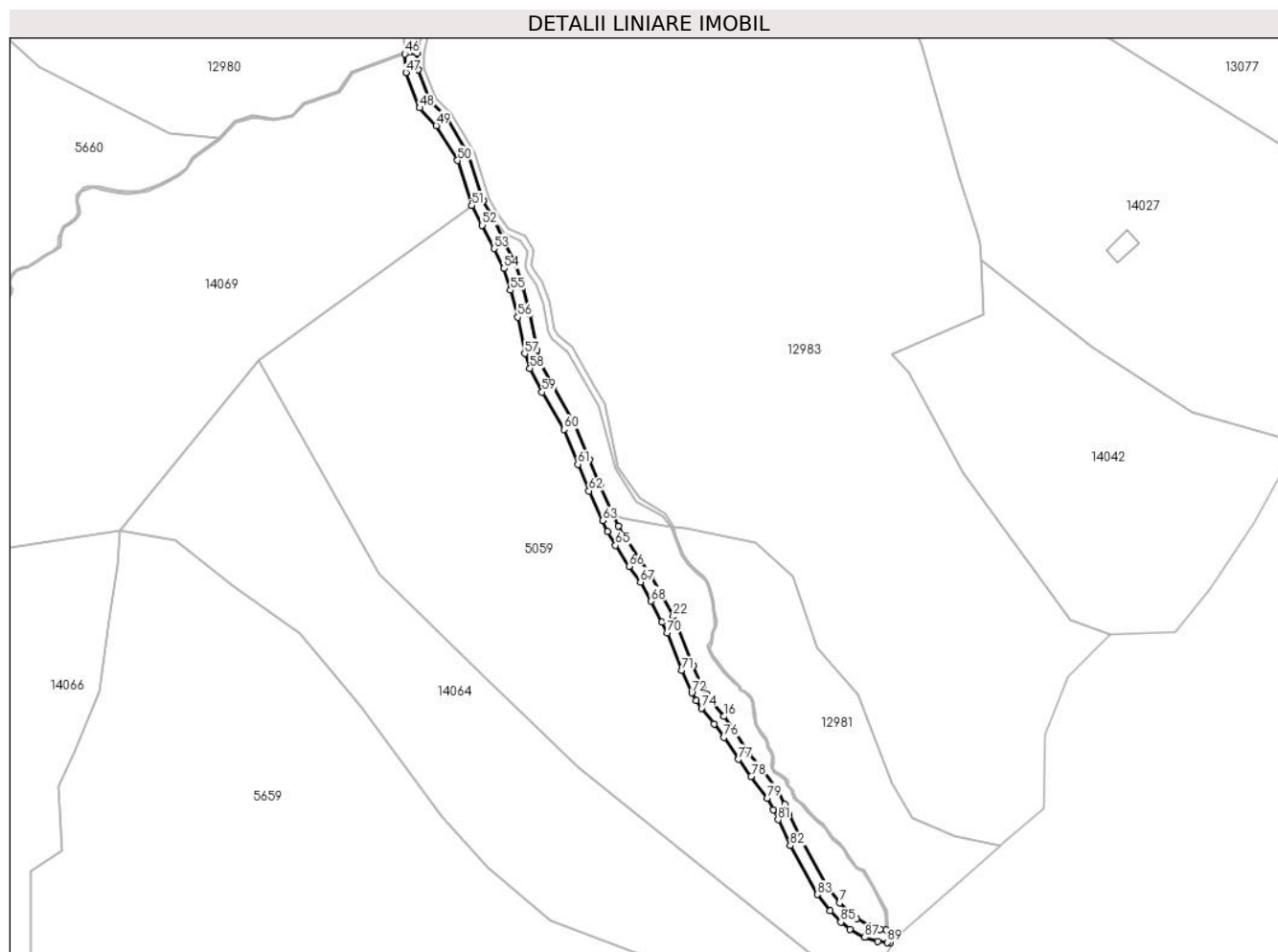
Inscrieri privind dezmembramintele dreptului de proprietate, drepturi reale de garanție și sarcini	Referințe
NU SUNT	

## Anexa Nr. 1 La Partea I

## Teren

Nr cadastral	Suprafața (mp)*	Observații / Referințe
	1.316	

\* Suprafața este determinată în planul de proiecție Stereo 70.



## Date referitoare la teren

Crt	Categorie folosință	Intravilan	Suprafața (mp)	Tarla	Parcelă	Nr. topo	Observații / Referințe
1	drum	NU	1.316	23	1463/1	-	

## Lungime Segmente

1) Valorile lungimilor segmentelor sunt obținute din proiecție în plan.

Punct început	X / Y	Punct sfârșit	X / Y	Lungime segment	Punct început	X / Y	Punct sfârșit	X / Y	Lungime segment	Punct început	X / Y	Punct sfârșit	X / Y	Lungime segment
1	401.465,124 473.348,173	2	401.463,682 473.352,312	4.383	2	401.463,682 473.352,312	3	401.461,796 473.352,517	1.897	3	401.461,796 473.352,517	4	401.458,36 473.353,576	3.595
4	401.458,36 473.353,576	5	401.454,245 473.355,913	4.732	5	401.454,245 473.355,913	6	401.451,79 473.357,791	3.091	6	401.451,79 473.357,791	7	401.448,779 473.361,007	4.406
7	401.448,779 473.361,007	8	401.444,967 473.365,868	6.177	8	401.444,967 473.365,868	9	401.436,4 473.381,168	17.53 5	9	401.436,4 473.381,168	10	401.432,584 473.389,357	9.034
10	401.432,584 473.389,357	11	401.431,059 473.392,629	3.61	11	401.431,059 473.392,629	12	401.428,948 473.396,701	4.587	12	401.428,948 473.396,701	13	401.423,55 473.403,987	9.068
13	401.423,55 473.403,987	14	401.419,573 473.409,343	6.671	14	401.419,573 473.409,343	15	401.414,849 473.416,414	8.504	15	401.414,849 473.416,414	16	401.411,555 473.420,84	5.517
16	401.411,555 473.420,84	17	401.407,557 473.425,922	6.466	17	401.407,557 473.425,922	18	401.405,988 473.428,027	2.625	18	401.405,988 473.428,027	19	401.404,815 473.430,164	2.438

Punct început	X / Y	Punct sfârșit	X / Y	Lungime segment	Punct început	X / Y	Punct sfârșit	X / Y	Lungime segment	Punct început	X / Y	Punct sfârșit	X / Y	Lungime segment
19	401.404,815 473.430,164	20	401.401,668 473.437,109	7.625	20	401.401,668 473.437,109	21	401.397,023 473.449,188	12.941	21	401.397,023 473.449,188	22	401.395,303 473.452,973	4.157
22	401.395,303 473.452,973	23	401.391,71 473.459,758	7.678	23	401.391,71 473.459,758	24	401.388,116 473.466,135	7.32	24	401.388,116 473.466,135	25	401.384,396 473.471,211	6.293
25	401.384,396 473.471,211	26	401.380,169 473.477,817	7.843	26	401.380,169 473.477,817	27	401.377,733 473.482,022	4.86	27	401.377,733 473.482,022	28	401.376,122 473.485,607	3.93
28	401.376,122 473.485,607	29	401.371,86 473.494,853	10.181	29	401.371,86 473.494,853	30	401.368,353 473.503,309	9.154	30	401.368,353 473.503,309	31	401.363,798 473.514,748	12.313
31	401.363,798 473.514,748	32	401.356,648 473.526,907	14.105	32	401.356,648 473.526,907	33	401.352,935 473.534,086	8.082	33	401.352,935 473.534,086	34	401.351,442 473.538,354	4.522
34	401.351,442 473.538,354	35	401.349,207 473.549,913	11.773	35	401.349,207 473.549,913	36	401.346,842 473.558,758	9.156	36	401.346,842 473.558,758	37	401.344,667 473.566,093	7.651
37	401.344,667 473.566,093	38	401.341,272 473.572,833	7.547	38	401.341,272 473.572,833	39	401.337,496 473.580,369	8.429	39	401.337,496 473.580,369	40	401.334,217 473.586,435	6.896
40	401.334,217 473.586,435	41	401.329,68 473.600,963	15.22	41	401.329,68 473.600,963	42	401.322,365 473.612,921	14.018	42	401.322,365 473.612,921	43	401.317,263 473.618,353	7.452
43	401.317,263 473.618,353	44	401.313,333 473.628,383	10.772	44	401.313,333 473.628,383	45	401.312,998 473.633,732	5.359	45	401.312,998 473.633,732	46	401.309,006 473.633,483	4.0
46	401.309,006 473.633,483	47	401.309,38 473.627,508	5.987	47	401.309,38 473.627,508	48	401.313,82 473.616,177	12.17	48	401.313,82 473.616,177	49	401.319,168 473.610,482	7.812
49	401.319,168 473.610,482	50	401.326,009 473.599,298	13.11	50	401.326,009 473.599,298	51	401.330,515 473.584,873	15.112	51	401.330,515 473.584,873	52	401.333,948 473.578,522	7.219
52	401.333,948 473.578,522	53	401.337,697 473.571,038	8.37	53	401.337,697 473.571,038	54	401.340,934 473.564,613	7.194	54	401.340,934 473.564,613	55	401.342,992 473.557,672	7.24
55	401.342,992 473.557,672	56	401.345,307 473.549,015	8.961	56	401.345,307 473.549,015	57	401.347,57 473.537,308	11.924	57	401.347,57 473.537,308	58	401.349,252 473.532,499	5.095
58	401.349,252 473.532,499	59	401.353,145 473.524,973	8.473	59	401.353,145 473.524,973	60	401.360,195 473.512,984	13.908	60	401.360,195 473.512,984	61	401.364,647 473.501,803	12.035
61	401.364,647 473.501,803	62	401.368,195 473.493,25	9.26	62	401.368,195 473.493,25	63	401.372,59 473.483,707	10.506	63	401.372,59 473.483,707	64	401.374,168 473.480,195	3.85
64	401.374,168 473.480,195	65	401.376,752 473.475,735	5.154	65	401.376,752 473.475,735	66	401.381,095 473.468,949	8.057	66	401.381,095 473.468,949	67	401.384,749 473.463,963	6.182
67	401.384,749 473.463,963	68	401.388,2 473.457,84	7.029	68	401.388,2 473.457,84	69	401.391,712 473.451,207	7.505	69	401.391,712 473.451,207	70	401.393,332 473.447,642	3.916
70	401.393,332 473.447,642	71	401.397,976 473.435,564	12.94	71	401.397,976 473.435,564	72	401.401,235 473.428,373	7.895	72	401.401,235 473.428,373	73	401.402,616 473.425,859	2.868
73	401.402,616 473.425,859	74	401.404,381 473.423,49	2.954	74	401.404,381 473.423,49	75	401.408,378 473.418,409	6.465	75	401.408,378 473.418,409	76	401.411,58 473.414,108	5.362
76	401.411,58 473.414,108	77	401.416,302 473.407,039	8.501	77	401.416,302 473.407,039	78	401.420,337 473.401,604	6.769	78	401.420,337 473.401,604	79	401.425,544 473.394,576	8.747
79	401.425,544 473.394,576	80	401.427,469 473.390,862	4.183	80	401.427,469 473.390,862	81	401.428,958 473.387,667	3.525	81	401.428,958 473.387,667	82	401.432,837 473.379,343	9.183
82	401.432,837 473.379,343	83	401.441,629 473.363,644	17.993	83	401.441,629 473.363,644	84	401.445,74 473.358,401	6.663	84	401.445,74 473.358,401	85	401.449,096 473.354,816	4.911
85	401.449,096 473.354,816	86	401.452,032 473.352,57	3.697	86	401.452,032 473.352,57	87	401.456,765 473.349,882	5.443	87	401.456,765 473.349,882	88	401.461,016 473.348,572	4.448
88	401.461,016 473.348,572	89	401.464,005 473.348,297	3.002	89	401.464,005 473.348,297	1	401.465,124 473.348,173	1.126					

\*\* Lungimile segmentelor sunt determinate în planul de proiecție Stereo 70 și sunt rotunjite la 1 milimetru.

\*\*\* Distanța dintre puncte este formată din segmente cumulate ce sunt mai mici decât valoarea 1 milimetru.



**DATE DESPRE IMOBILUL NR. 13029**

Oficiul de Cadastru și Publicitate Imobiliară SIBIU  
Biroul de Cadastru și Publicitate Imobiliară Saliste

**A. Partea I. Descrierea imobilului**

TEREN Extravilan

Adresa: Jud. Sibiu

Nr. Crt	Nr cadastral Nr. topografic	Suprafața* (mp)	Observații / Referințe
A1		723	Sector cadastral:27 Teren neimprejmuit;

**B. Partea II. Proprietari și acte**

Inscrieri privitoare la dreptul de proprietate și alte drepturi reale	Referințe
/	
Act Normativ nr. 7, din 13/03/1996 emis de PARLAMENTUL ROMÂNIEI;	
B1	Inscrierea provizorie, drept de PROPRIETATE, dobandit prin Lege, cota actuala 1/1, cota initiala 1/1
	1) <b>COMUNA JINA</b> , CIF:0000000000000, PROPRIETAR NEIDENTIFICAT

**C. Partea III. SARCINI .**

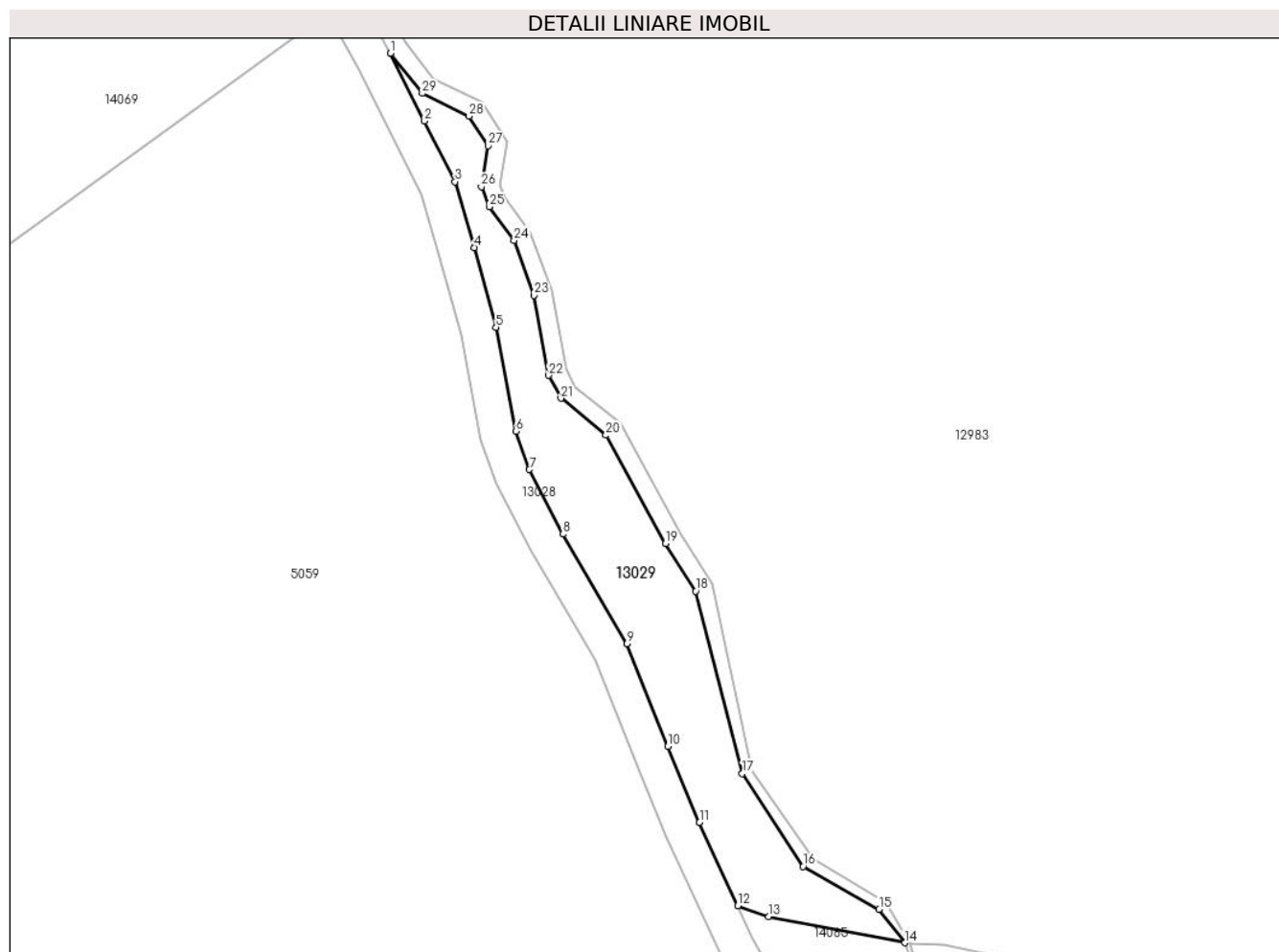
Inscrieri privind dezmembramintele dreptului de proprietate, drepturi reale de garanție și sarcini	Referințe
NU SUNT	

## Anexa Nr. 1 La Partea I

## Teren

Nr cadastral	Suprafața (mp)*	Observații / Referințe
	723	

\* Suprafața este determinată în planul de proiecție Stereo 70.



## Date referitoare la teren

Crt	Categorie folosință	Intra vilan	Suprafața (mp)	Tarla	Parcelă	Nr. topo	Observații / Referințe
1	faneata	NU	723	23	1462/1	-	

## Lungime Segmente

1) Valorile lungimilor segmentelor sunt obținute din proiecție în plan.

Punct început	X / Y	Punct sfârșit	X / Y	Lungime segment (** (m)
1	401.337,496 473.580,369	2	401.341,272 473.572,833	8.429
3	401.344,667 473.566,093	4	401.346,842 473.558,758	7.651
5	401.349,207 473.549,913	6	401.351,442 473.538,354	11.773
7	401.352,935 473.534,086	8	401.356,648 473.526,907	8.082
9	401.363,798 473.514,748	10	401.368,353 473.503,309	12.313

Punct început	X / Y	Punct sfârșit	X / Y	Lungime segment (** (m)
2	401.341,272 473.572,833	3	401.344,667 473.566,093	7.547
4	401.346,842 473.558,758	5	401.349,207 473.549,913	9.156
6	401.351,442 473.538,354	7	401.352,935 473.534,086	4.522
8	401.356,648 473.526,907	9	401.363,798 473.514,748	14.105
10	401.368,353 473.503,309	11	401.371,86 473.494,853	9.154

Punct început	X / Y	Punct sfârșit	X / Y	Lungime segment (** (m)
11	401.371,86 473.494,853	12	401.376,122 473.485,607	10.181
13	401.379,572 473.484,406	14	401.394,698 473.481,492	15.404
15	401.391,844 473.485,223	16	401.383,367 473.489,964	9.713
17	401.376,625 473.500,318	18	401.371,413 473.520,574	20.916
19	401.368,085 473.525,865	20	401.361,452 473.537,914	13.754
21	401.356,45 473.542,017	22	401.355,079 473.544,559	2.888
23	401.353,447 473.553,45	24	401.351,231 473.559,573	6.512
25	401.348,494 473.563,308	26	401.347,599 473.565,518	2.384
27	401.348,336 473.570,095	28	401.346,222 473.573,388	3.913
29	401.341,01 473.575,914	1	401.337,496 473.580,369	5.674

Punct început	X / Y	Punct sfârșit	X / Y	Lungime segment (** (m)
12	401.376,122 473.485,607	13	401.379,572 473.484,406	3.653
14	401.394,698 473.481,492	15	401.391,844 473.485,223	4.697
16	401.383,367 473.489,964	17	401.376,625 473.500,318	12.356
18	401.371,413 473.520,574	19	401.368,085 473.525,865	6.251
20	401.361,452 473.537,914	21	401.356,45 473.542,017	6.47
22	401.355,079 473.544,559	23	401.353,447 473.553,45	9.04
24	401.351,231 473.559,573	25	401.348,494 473.563,308	4.63
26	401.347,599 473.565,518	27	401.348,336 473.570,095	4.636
28	401.346,222 473.573,388	29	401.341,01 473.575,914	5.792

\*\* Lungimile segmentelor sunt determinate în planul de proiecție Stereo 70 și sunt rotunjite la 1 milimetru.

\*\*\* Distanța dintre puncte este formată din segmente cumulate ce sunt mai mici decât valoarea 1 milimetru.





**DATE DESPRE IMOBILUL NR. 13030**

Oficiul de Cadastru și Publicitate Imobiliară SIBIU  
Biroul de Cadastru și Publicitate Imobiliară Saliste

**A. Partea I. Descrierea imobilului**

TEREN Extravilan

Adresa: Jud. Sibiu

Nr. Crt	Nr cadastral Nr. topografic	Suprafața* (mp)	Observații / Referințe
A1		516	Sector cadastral:27 Teren neimprejmuit;

**B. Partea II. Proprietari și acte**

Inscrieri privitoare la dreptul de proprietate și alte drepturi reale	Referințe
/	
Act Normativ nr. 7, din 13/03/1996 emis de PARLAMENTUL ROMÂNIEI;	
B1	Inscrierea provizorie, drept de PROPRIETATE, dobandit prin Lege, cota actuala 1/1, cota initiala 1/1
	1) <b>COMUNA JINA</b> , CIF:0000000000000, PROPRIETAR NEIDENTIFICAT

**C. Partea III. SARCINI .**

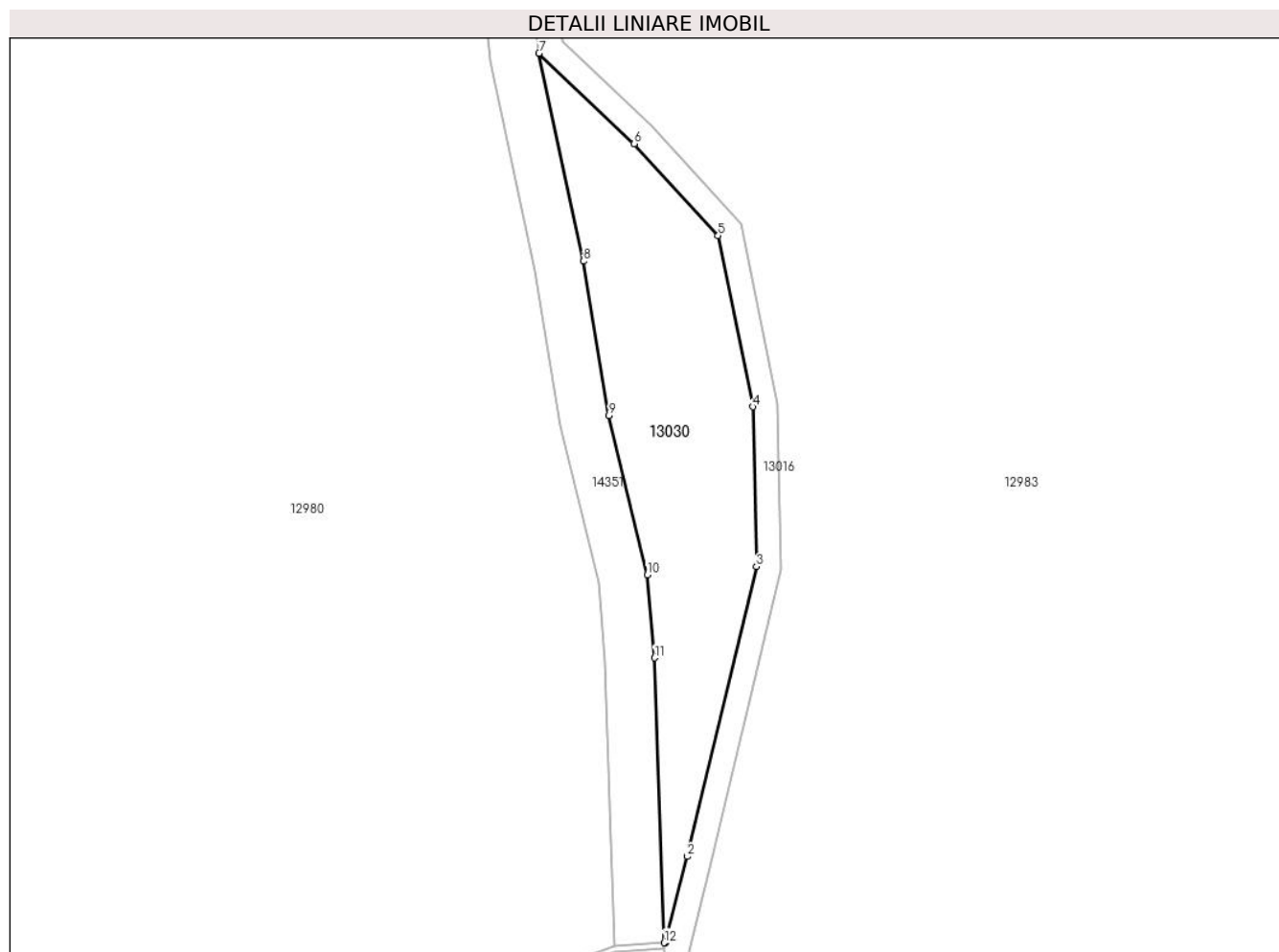
Inscrieri privind dezmembramintele dreptului de proprietate, drepturi reale de garanție și sarcini	Referințe
NU SUNT	

## Anexa Nr. 1 La Partea I

## Teren

Nr cadastral	Suprafața (mp)*	Observații / Referințe
	516	

\* Suprafața este determinată în planul de proiecție Stereo 70.



## Date referitoare la teren

Crt	Categorie folosință	Intra vilan	Suprafața (mp)	Tarla	Parcelă	Nr. topo	Observații / Referințe
1	faneata	NU	516	23	1394/1/2	-	

## Lungime Segmente

1) Valorile lungimilor segmentelor sunt obținute din proiecție în plan.

Punct început	X / Y	Punct sfârșit	X / Y	Lungime segment (** (m)
1	401.313,125 473.634,241	2	401.314,864 473.641,212	7.185
2	401.314,864 473.641,212	3	401.320,471 473.664,692	24.14
3	401.320,471 473.664,692	4	401.320,204 473.677,633	12.944
4	401.320,204 473.677,633	5	401.317,366 473.691,475	14.13
5	401.317,366 473.691,475	6	401.310,573 473.698,928	10.084

Punct început	X / Y	Punct sfârșit	X / Y	Lungime segment (** (m)
6	401.310,573 473.698,928	7	401.302,849 473.706,248	10.642
7	401.302,849 473.706,248	8	401.306,46 473.689,404	17.227
8	401.306,46 473.689,404	9	401.308,525 473.676,922	12.652
9	401.308,525 473.676,922	10	401.311,646 473.664,011	13.283
10	401.311,646 473.664,011	11	401.312,228 473.657,29	6.746
11	401.312,228 473.657,29	12	401.312,982 473.634,232	23.07
12	401.312,982 473.634,232	1	401.313,125 473.634,241	0.143

\*\* Lungimile segmentelor sunt determinate în planul de proiecție Stereo 70 și sunt rotunjite la 1 milimetru.

\*\*\* Distanța dintre puncte este formată din segmente cumulate ce sunt mai mici decât valoarea 1 milimetru.



**DATE DESPRE IMOBILUL NR. 13031**

Oficiul de Cadastru și Publicitate Imobiliară SIBIU  
Biroul de Cadastru și Publicitate Imobiliară Saliste

**A. Partea I. Descrierea imobilului**

TEREN Extravilan

Adresa: Jud. Sibiu

Nr. Crt	Nr cadastral Nr. topografic	Suprafața* (mp)	Observații / Referințe
A1		441	Sector cadastral:27 Teren neimprejmut;

**B. Partea II. Proprietari și acte**

Inscrieri privitoare la dreptul de proprietate și alte drepturi reale		Referințe
/		
Act Normativ nr. 978, din 05/09/2002 emis de GUVERNUL ROMÂNIEI (Publicată în Monitorul Oficial, Anul XIV nr. 689 bis și se regăesc în Anexa 31 poziția nr. 25; Act administrativ nr. 4531/19.02.2024, eliberat de Primaria Comunei Jina);		
B1	Intabulare, drept de PROPRIETATE, dobandit prin Lege, cota actuala 1/1, cota initiala 1/1 1) <b>COMUNA JINA</b> , CIF:4480130, DOMENIUL PUBLIC	A1

**C. Partea III. SARCINI .**

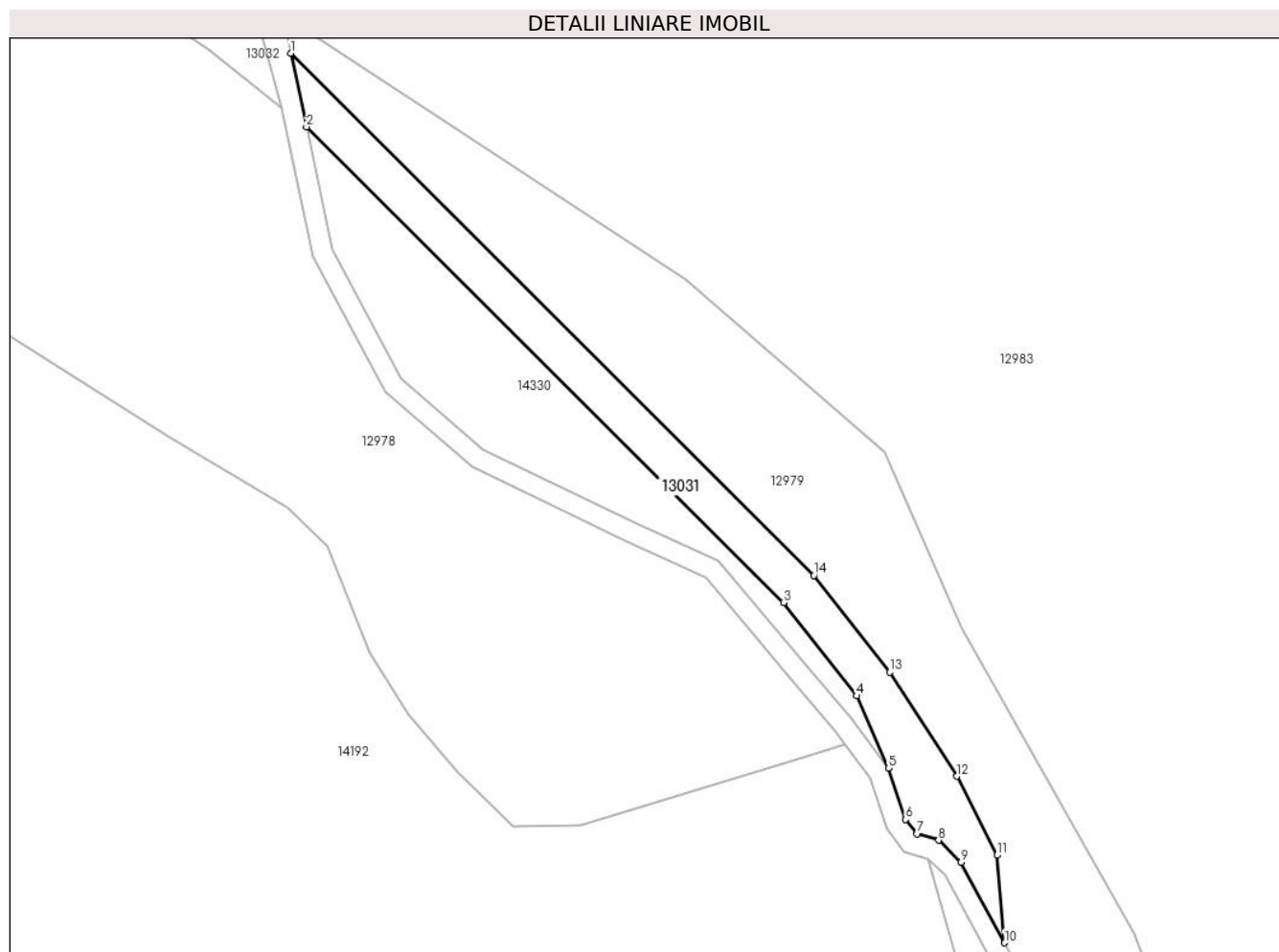
Inscrieri privind dezmembramintele dreptului de proprietate, drepturi reale de garanție și sarcini	Referințe
NU SUNT	

## Anexa Nr. 1 La Partea I

## Teren

Nr cadastral	Suprafața (mp)*	Observații / Referințe
	441	

\* Suprafața este determinată în planul de proiecție Stereo 70.



## Date referitoare la teren

Crt	Categorie folosință	Intra vilan	Suprafața (mp)	Tarla	Parcelă	Nr. topo	Observații / Referințe
1	drum	NU	441	23	1395/2	-	

## Lungime Segmente

1) Valorile lungimilor segmentelor sunt obținute din proiecție în plan.

Punct început	X / Y	Punct sfârșit	X / Y	Lungime segment (** (m)
1	401.211,223 474.002,072	2	401.212,768 473.994,856	7.38
2	401.212,768 473.994,856	3	401.259,582 473.948,19	66.1
3	401.259,582 473.948,19	4	401.266,768 473.939,031	11.642
4	401.266,768 473.939,031	5	401.269,884 473.931,94	7.745
5	401.269,884 473.931,94	6	401.271,576 473.926,907	5.31

Punct început	X / Y	Punct sfârșit	X / Y	Lungime segment (** (m)
6	401.271,576 473.926,907	7	401.272,665 473.925,489	1.788
7	401.272,665 473.925,489	8	401.274,82 473.924,867	2.243
8	401.274,82 473.924,867	9	401.277,042 473.922,716	3.093
9	401.277,042 473.922,716	10	401.281,299 473.914,815	8.975
10	401.281,299 473.914,815	11	401.280,549 473.923,397	8.615
11	401.280,549 473.923,397	12	401.276,614 473.931,149	8.694
12	401.276,614 473.931,149	13	401.270,029 473.941,354	12.145
13	401.270,029 473.941,354	14	401.262,578 473.950,851	12.071
14	401.262,578 473.950,851	1	401.211,223 474.002,072	72.532

\*\* Lungimile segmentelor sunt determinate în planul de proiecție Stereo 70 și sunt rotunjite la 1 milimetru.

\*\*\* Distanța dintre puncte este formată din segmente cumulate ce sunt mai mici decât valoarea 1 milimetru.





**DATE DESPRE IMOBILUL NR. 13032**

Oficiul de Cadastru și Publicitate Imobiliară SIBIU  
Biroul de Cadastru și Publicitate Imobiliară Saliste

**A. Partea I. Descrierea imobilului**

TEREN Extravilan

Adresa: Jud. Sibiu

Nr. Crt	Nr cadastral Nr. topografic	Suprafața* (mp)	Observații / Referințe
A1		1.042	Sector cadastral:59 Teren neimprejmuit;

**B. Partea II. Proprietari și acte**

Inscrieri privitoare la dreptul de proprietate și alte drepturi reale	Referințe
/	
Act Normativ nr. 978, din 05/09/2002 emis de GUVERNUL ROMÂNIEI (Publicată în Monitorul Oficial, Anul XIV nr. 689 bis și se regăsesc în Anexa 31 poziția nr. 25; Act administrativ nr. 4531/19.02.2024, eliberat de Primaria Comunei Jina);	
B1	A1
Intabulare, drept de PROPRIETATE, dobandit prin Lege, cota actuala 1/1, cota initiala 1/1 1) <b>COMUNA JINA</b> , CIF:4480130, DOMENIUL PUBLIC	

**C. Partea III. SARCINI .**

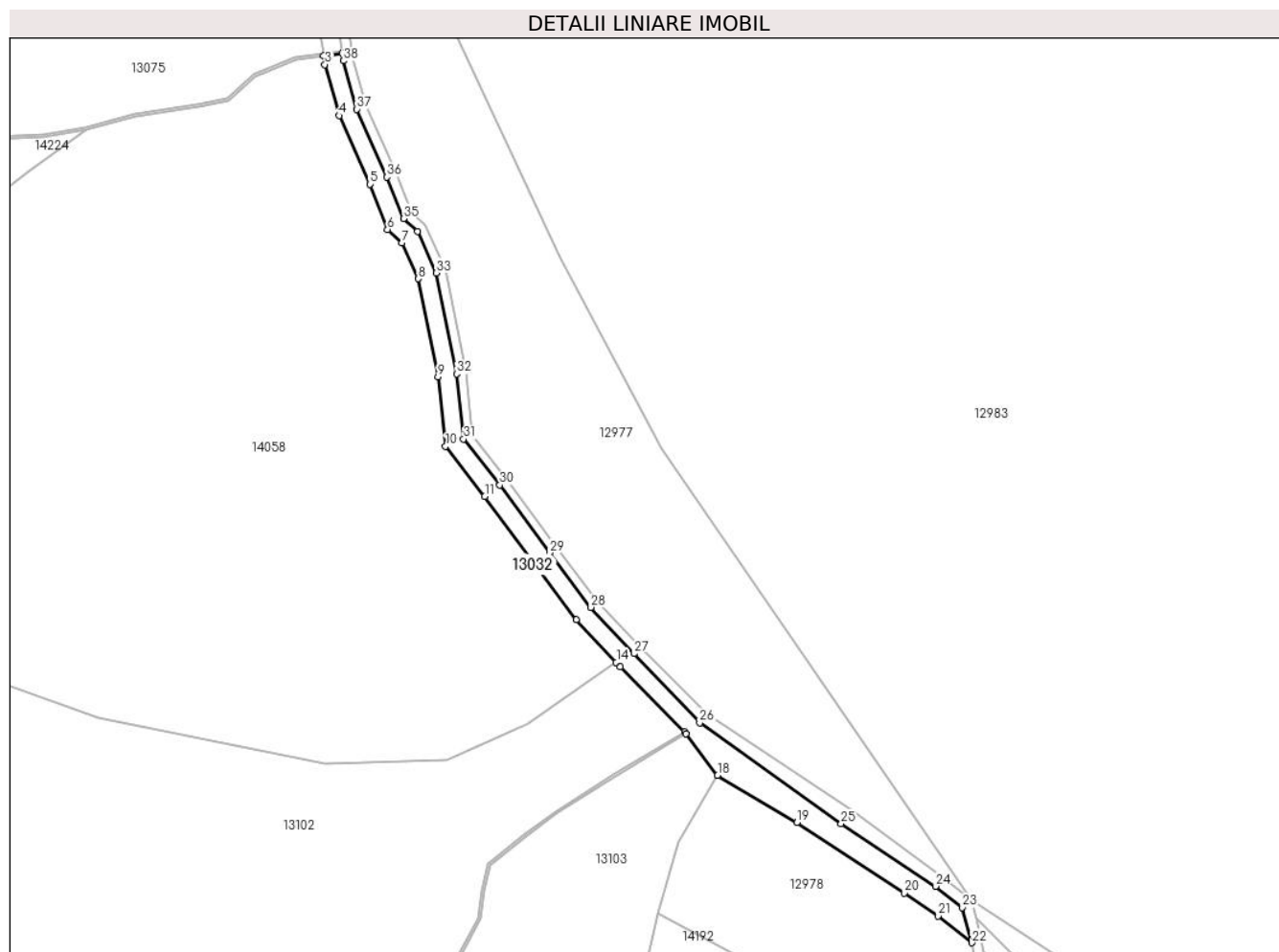
Inscrieri privind dezmembramintele dreptului de proprietate, drepturi reale de garanție și sarcini	Referințe
NU SUNT	

## Anexa Nr. 1 La Partea I

## Teren

Nr cadastral	Suprafața (mp)*	Observații / Referințe
	1.042	

\* Suprafața este determinată în planul de proiecție Stereo 70.



## Date referitoare la teren

Crt	Categorie folosință	Intra vilan	Suprafața (mp)	Tarla	Parcelă	Nr. topo	Observații / Referințe
1	drum	NU	1.042	23	1397	-	

## Lungime Segmente

1) Valorile lungimilor segmentelor sunt obținute din proiecție în plan.

Punct început	X / Y	Punct sfârșit	X / Y	Lungime segment (** (m)
1	401.076,391 474.185,93	2	401.072,431 474.185,365	4.0
3	401.072,693 474.183,516	4	401.075,716 474.172,66	11.269
5	401.082,214 474.158,071	6	401.086,001 474.148,418	10.369
7	401.089,11 474.145,634	8	401.092,563 474.137,973	8.403
9	401.096,745 474.117,125	10	401.098,365 474.102,301	14.912

Punct început	X / Y	Punct sfârșit	X / Y	Lungime segment (** (m)
2	401.072,431 474.185,365	3	401.072,693 474.183,516	1.867
4	401.075,716 474.172,66	5	401.082,214 474.158,071	15.971
6	401.086,001 474.148,418	7	401.089,11 474.145,634	4.173
8	401.092,563 474.137,973	9	401.096,745 474.117,125	21.263
10	401.098,365 474.102,301	11	401.106,705 474.091,659	13.521

Punct început	X / Y	Punct sfârșit	X / Y	Lungime segment (** (m)
11	401.106,705 474.091,659	12	401.117,277 474.077,276	17.85
13	401.126,218 474.065,492	14	401.134,674 474.056,367	12.441
15	401.135,547 474.055,424	16	401.149,273 474.041,622	19.465
17	401.149,575 474.041,221	18	401.156,254 474.032,331	11.119
19	401.173,175 474.022,292	20	401.196,018 474.007,312	27.317
21	401.203,187 474.002,427	22	401.210,323 473.996,721	9.137
23	401.208,305 474.004,2	24	401.202,636 474.008,749	7.268
25	401.182,557 474.022,059	26	401.152,446 474.043,532	36.983
27	401.138,433 474.058,195	28	401.129,286 474.068,066	13.457
29	401.120,482 474.079,67	30	401.109,892 474.094,078	17.881
31	401.102,218 474.103,87	32	401.100,702 474.117,737	13.95
33	401.096,396 474.139,204	34	401.092,409 474.148,05	9.703
35	401.089,388 474.150,755	36	401.085,904 474.159,617	9.522
37	401.079,491 474.174,018	38	401.076,617 474.184,337	10.712

Punct început	X / Y	Punct sfârșit	X / Y	Lungime segment (** (m)
12	401.117,277 474.077,276	13	401.126,218 474.065,492	14.792
14	401.134,674 474.056,367	15	401.135,547 474.055,424	1.285
16	401.149,273 474.041,622	17	401.149,575 474.041,221	0.502
18	401.156,254 474.032,331	19	401.173,175 474.022,292	19.675
20	401.196,018 474.007,312	21	401.203,187 474.002,427	8.675
22	401.210,323 473.996,721	23	401.208,305 474.004,2	7.746
24	401.202,636 474.008,749	25	401.182,557 474.022,059	24.09
26	401.152,446 474.043,532	27	401.138,433 474.058,195	20.282
28	401.129,286 474.068,066	29	401.120,482 474.079,67	14.566
30	401.109,892 474.094,078	31	401.102,218 474.103,87	12.441
32	401.100,702 474.117,737	33	401.096,396 474.139,204	21.895
34	401.092,409 474.148,05	35	401.089,388 474.150,755	4.055
36	401.085,904 474.159,617	37	401.079,491 474.174,018	15.764
38	401.076,617 474.184,337	1	401.076,391 474.185,93	1.609

\*\* Lungimile segmentelor sunt determinate în planul de proiecție Stereo 70 și sunt rotunjite la 1 milimetru.

\*\*\* Distanța dintre puncte este formată din segmente cumulate ce sunt mai mici decât valoarea 1 milimetru.



**DATE DESPRE IMOBILUL NR. 13033**

Oficiul de Cadastru și Publicitate Imobiliară SIBIU  
Biroul de Cadastru și Publicitate Imobiliară Saliste

**A. Partea I. Descrierea imobilului**

TEREN Extravilan

Adresa: Jud. Sibiu

Nr. Crt	Nr cadastral Nr. topografic	Suprafața* (mp)	Observații / Referințe
A1		1.280	Sector cadastral:28 Teren neimprejmuit;

**B. Partea II. Proprietari și acte**

Inscrieri privitoare la dreptul de proprietate și alte drepturi reale	Referințe
/	
Act Normativ nr. 978, din 05/09/2002 emis de GUVERNUL ROMÂNIEI (Publicată în Monitorul Oficial, Anul XIV nr. 689 bis și se regăsesc în Anexa 31 poziția nr. 25; Act administrativ nr. 4531/19.02.2024, eliberat de Primaria Comunei Jina);	
B1	A1
Intabulare, drept de PROPRIETATE, dobandit prin Lege, cota actuala 1/1, cota initiala 1/1 1) <b>COMUNA JINA</b> , CIF:4480130, DOMENIUL PUBLIC	

**C. Partea III. SARCINI .**

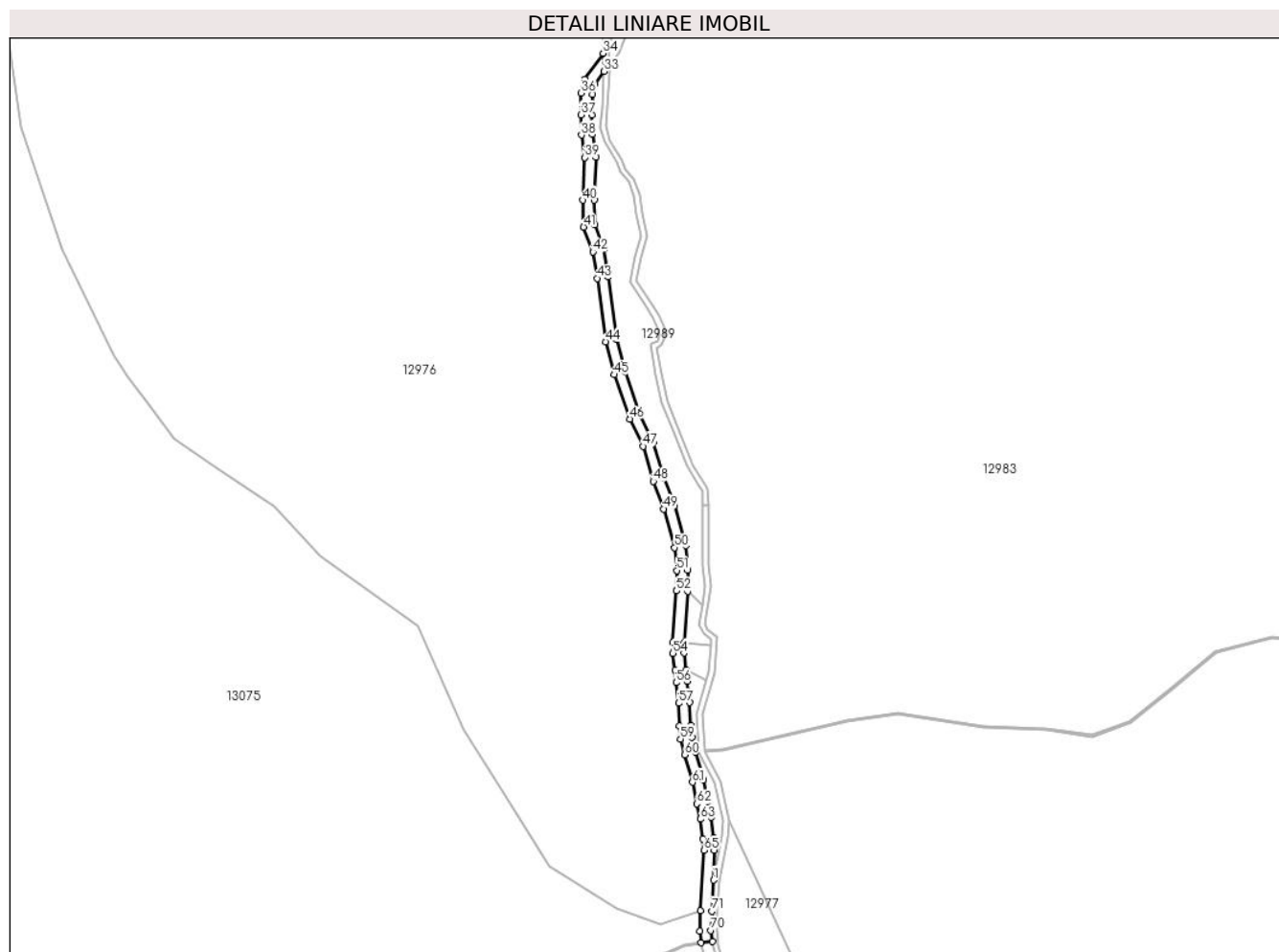
Inscrieri privind dezmembramintele dreptului de proprietate, drepturi reale de garanție și sarcini	Referințe
NU SUNT	

## Anexa Nr. 1 La Partea I

## Teren

Nr cadastral	Suprafața (mp)*	Observații / Referințe
	1.280	

\* Suprafața este determinată în planul de proiecție Stereo 70.



## Date referitoare la teren

Crt	Categorie folosință	Intravilan	Suprafața (mp)	Tarla	Parcelă	Nr. topo	Observații / Referințe
1	drum	NU	1.280	20	1296	-	

## Lungime Segmente

1) Valorile lungimilor segmentelor sunt obținute din proiecție în plan.

Punct început	X / Y	Punct sfârșit	X / Y	Lungime segment
1	401.076,68 474.208,147	2	401.077,079 474.218,688	10.549
4	401.075,985 474.230,509	5	401.074,681 474.236,08	5.722
7	401.070,295 474.253,714	8	401.068,967 474.258,966	5.417
10	401.068,288 474.271,342	11	401.067,41 474.278,807	7.516
13	401.066,249 474.288,993	14	401.066,203 474.292,486	3.493
16	401.067,629 474.318,373	17	401.066,805 474.327,096	8.762
2	401.077,079 474.218,688	3	401.076,796 474.223,211	4.532
5	401.074,681 474.236,08	6	401.073,135 474.243,839	7.912
8	401.068,967 474.258,966	9	401.068,587 474.263,194	4.245
11	401.067,41 474.278,807	12	401.066,823 474.282,932	4.167
14	401.066,203 474.292,486	15	401.067,554 474.310,774	18.338
17	401.066,805 474.327,096	18	401.062,792 474.341,362	14.82
3	401.076,796 474.223,211	4	401.075,985 474.230,509	7.343
6	401.073,135 474.243,839	7	401.070,295 474.253,714	10.275
9	401.068,587 474.263,194	10	401.068,288 474.271,342	8.153
12	401.066,823 474.282,932	13	401.066,249 474.288,993	6.088
15	401.067,554 474.310,774	16	401.067,629 474.318,373	7.599
18	401.062,792 474.341,362	19	401.059,058 474.351,199	10.522

Punct început	X / Y	Punct sfârșit	X / Y	Lungime segment	Punct început	X / Y	Punct sfârșit	X / Y	Lungime segment	Punct început	X / Y	Punct sfârșit	X / Y	Lungime segment
19	401.059,058 474.351,199	20	401.055,34 474.363,804	13.14 2	20	401.055,34 474.363,804	21	401.050,592 474.373,613	10.89 8	21	401.050,592 474.373,613	22	401.045,295 474.388,979	16.25 3
22	401.045,295 474.388,979	23	401.042,276 474.400,331	11.74 7	23	401.042,276 474.400,331	24	401.039,258 474.422,658	22.53	24	401.039,258 474.422,658	25	401.037,645 474.432,512	9.985
25	401.037,645 474.432,512	26	401.034,469 474.441,043	9.103	26	401.034,469 474.441,043	27	401.034,263 474.449,823	8.782	27	401.034,263 474.449,823	28	401.034,865 474.465,239	15.42 8
28	401.034,865 474.465,239	29	401.033,714 474.473,368	8.21	29	401.033,714 474.473,368	30	401.033,487 474.480,225	6.861	30	401.033,487 474.480,225	31	401.033,623 474.487,451	7.227
31	401.033,623 474.487,451	32	401.034,545 474.491,179	3.84	32	401.034,545 474.491,179	33	401.037,755 474.495,681	5.529	33	401.037,755 474.495,681	34	401.037,417 474.502,096	6.424
34	401.037,417 474.502,096	35	401.030,845 474.492,88	11.31 9	35	401.030,845 474.492,88	36	401.029,632 474.487,975	5.053	36	401.029,632 474.487,975	37	401.029,486 474.480,196	7.78
37	401.029,486 474.480,196	38	401.029,724 474.473,008	7.192	38	401.029,724 474.473,008	39	401.030,903 474.465,028	8.067	39	401.030,903 474.465,028	40	401.030,261 474.449,861	15.18 1
40	401.030,261 474.449,861	41	401.030,486 474.440,278	9.586	41	401.030,486 474.440,278	42	401.033,76 474.431,482	9.386	42	401.033,76 474.431,482	43	401.035,302 474.422,067	9.54
43	401.035,302 474.422,067	44	401.038,346 474.399,546	22.72 6	44	401.038,346 474.399,546	45	401.041,467 474.387,811	12.14 3	45	401.041,467 474.387,811	46	401.046,888 474.372,084	16.63 5
46	401.046,888 474.372,084	47	401.051,596 474.362,358	10.80 6	47	401.051,596 474.362,358	48	401.055,264 474.349,921	12.96 7	48	401.055,264 474.349,921	49	401.058,989 474.340,108	10.49 6
49	401.058,989 474.340,108	50	401.062,856 474.326,361	14.28 1	50	401.062,856 474.326,361	51	401.063,627 474.318,204	8.193	51	401.063,627 474.318,204	52	401.063,556 474.310,942	7.262
52	401.063,556 474.310,942	53	401.062,201 474.292,607	18.38 5	53	401.062,201 474.292,607	54	401.062,251 474.288,777	3.83	54	401.062,251 474.288,777	55	401.062,945 474.282,639	6.177
55	401.062,945 474.282,639	56	401.063,437 474.278,346	4.321	56	401.063,437 474.278,346	57	401.064,296 474.271,035	7.361	57	401.064,296 474.271,035	58	401.064,593 474.262,941	8.099
58	401.064,593 474.262,941	59	401.065,012 474.258,292	4.668	59	401.065,012 474.258,292	60	401.066,433 474.252,67	5.799	60	401.066,433 474.252,67	61	401.069,245 474.242,894	10.17 2
61	401.069,245 474.242,894	62	401.070,771 474.235,233	7.812	62	401.070,771 474.235,233	63	401.072,036 474.229,83	5.549	63	401.072,036 474.229,83	64	401.072,824 474.222,74	7.134
64	401.072,824 474.222,74	65	401.073,325 474.218,762	4.009	65	401.073,325 474.218,762	66	401.072,074 474.197,282	21.51 6	66	401.072,074 474.197,282	67	401.071,763 474.190,075	7.214
67	401.071,763 474.190,075	68	401.072,361 474.185,86	4.257	68	401.072,361 474.185,86	69	401.076,321 474.186,426	4.0	69	401.076,321 474.186,426	70	401.075,776 474.190,271	3.883
70	401.075,776 474.190,271	71	401.076,068 474.197,061	6.796	71	401.076,068 474.197,061	1	401.076,68 474.208,147	11.10 3					

\*\* Lungimile segmentelor sunt determinate în planul de proiecție Stereo 70 și sunt rotunjite la 1 milimetru.

\*\*\* Distanța dintre puncte este formată din segmente cumulate ce sunt mai mici decât valoarea 1 milimetru.





**DATE DESPRE IMOBILUL NR. 13034**

Oficiul de Cadastru și Publicitate Imobiliară SIBIU  
Biroul de Cadastru și Publicitate Imobiliară Saliste

**A. Partea I. Descrierea imobilului**

TEREN Extravilan

Adresa: Jud. Sibiu

Nr. Crt	Nr cadastral Nr. topografic	Suprafața* (mp)	Observații / Referințe
A1		354	Sector cadastral:27 Teren neimprejmuit;

**B. Partea II. Proprietari și acte**

Inscrieri privitoare la dreptul de proprietate și alte drepturi reale		Referințe
/		
Act Normativ nr. 978, din 05/09/2002 emis de GUVERNUL ROMÂNIEI (Publicată în Monitorul Oficial, Anul XIV nr. 689 bis și se regăesc în Anexa 31 poziția nr. 25; Act administrativ nr. 4531/19.02.2024, eliberat de Primaria Comunei Jina);		
B1	Intabulare, drept de PROPRIETATE, dobandit prin Lege, cota actuala 1/1, cota initiala 1/1 1) <b>COMUNA JINA</b> , CIF:4480130, DOMENIUL PUBLIC	A1

**C. Partea III. SARCINI .**

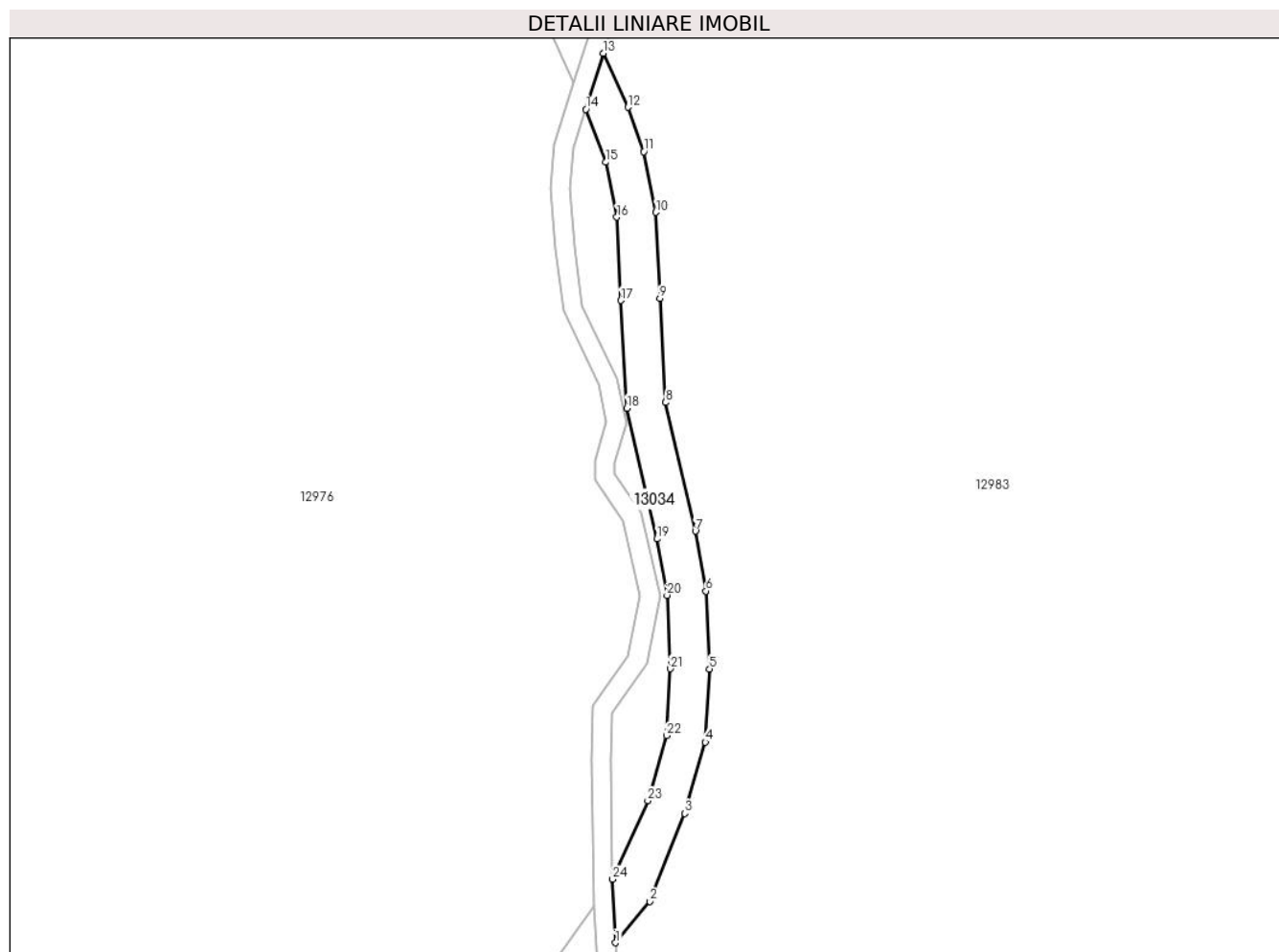
Inscrieri privind dezmembramintele dreptului de proprietate, drepturi reale de garanție și sarcini	Referințe
NU SUNT	

## Anexa Nr. 1 La Partea I

## Teren

Nr cadastral	Suprafața (mp)*	Observații / Referințe
	354	

\* Suprafața este determinată în planul de proiecție Stereo 70.



## Date referitoare la teren

Crt	Categorie folosință	Intravilan	Suprafața (mp)	Tarla	Parcelă	Nr. topo	Observații / Referințe
1	drum	NU	354	22	1383/2	-	

## Lungime Segmente

1) Valorile lungimilor segmentelor sunt obținute din proiecție în plan.

Punct început	X / Y	Punct sfârșit	X / Y	Lungime segment (** (m)	Punct început	X / Y	Punct sfârșit	X / Y	Lungime segment (** (m)
1	401.039,62 474.498,296	2	401.043,136 474.502,531	5.504	2	401.043,136 474.502,531	3	401.046,731 474.511,507	9.669
3	401.046,731 474.511,507	4	401.048,814 474.518,794	7.579	4	401.048,814 474.518,794	5	401.049,244 474.526,269	7.487
5	401.049,244 474.526,269	6	401.048,881 474.534,24	7.979	6	401.048,881 474.534,24	7	401.047,792 474.540,359	6.215
7	401.047,792 474.540,359	8	401.044,768 474.553,49	13.475	8	401.044,768 474.553,49	9	401.044,158 474.564,126	10.653
9	401.044,158 474.564,126	10	401.043,747 474.572,925	8.809	10	401.043,747 474.572,925	11	401.042,515 474.579,122	6.318

Punct început	X / Y	Punct sfârșit	X / Y	Lungime segment (** (m)
11	401.042,515 474.579,122	12	401.040,897 474.583,668	4.825
13	401.038,388 474.589,185	14	401.036,594 474.583,467	5.993
15	401.038,649 474.578,056	16	401.039,765 474.572,439	5.727
17	401.040,163 474.563,918	18	401.040,794 474.552,923	11.013
19	401.043,871 474.539,56	20	401.044,897 474.533,797	5.854
21	401.045,238 474.526,293	22	401.044,847 474.519,467	6.837
23	401.042,941 474.512,803	24	401.039,335 474.504,787	8.79

Punct început	X / Y	Punct sfârșit	X / Y	Lungime segment (** (m)
12	401.040,897 474.583,668	13	401.038,388 474.589,185	6.061
14	401.036,594 474.583,467	15	401.038,649 474.578,056	5.788
16	401.039,765 474.572,439	17	401.040,163 474.563,918	8.53
18	401.040,794 474.552,923	19	401.043,871 474.539,56	13.713
20	401.044,897 474.533,797	21	401.045,238 474.526,293	7.512
22	401.044,847 474.519,467	23	401.042,941 474.512,803	6.931
24	401.039,335 474.504,787	1	401.039,62 474.498,296	6.497

\*\* Lungimile segmentelor sunt determinate în planul de proiecție Stereo 70 și sunt rotunjite la 1 milimetru.

\*\*\* Distanța dintre puncte este formată din segmente cumulate ce sunt mai mici decât valoarea 1 milimetru.



**DATE DESPRE IMOBILUL NR. 13035**

Oficiul de Cadastru și Publicitate Imobiliară SIBIU  
Biroul de Cadastru și Publicitate Imobiliară Saliste

**A. Partea I. Descrierea imobilului**

TEREN Extravilan

Adresa: Jud. Sibiu

Nr. Crt	Nr cadastral Nr. topografic	Suprafața* (mp)	Observații / Referințe
A1		205	Sector cadastral:28 Teren neimprejmuit;

**B. Partea II. Proprietari și acte**

Inscrieri privitoare la dreptul de proprietate și alte drepturi reale	Referințe
/	
Act Normativ nr. 978, din 05/09/2002 emis de GUVERNUL ROMÂNIEI (Publicată în Monitorul Oficial, Anul XIV nr. 689 bis și se regăesc în Anexa 31 poziția nr. 25; Act administrativ nr. 4531/19.02.2024, eliberat de Primaria Comunei Jina);	
B1	A1
Intabulare, drept de PROPRIETATE, dobandit prin Lege, cota actuala 1/1, cota initiala 1/1 1) <b>COMUNA JINA</b> , CIF:4480130, DOMENIUL PUBLIC	

**C. Partea III. SARCINI .**

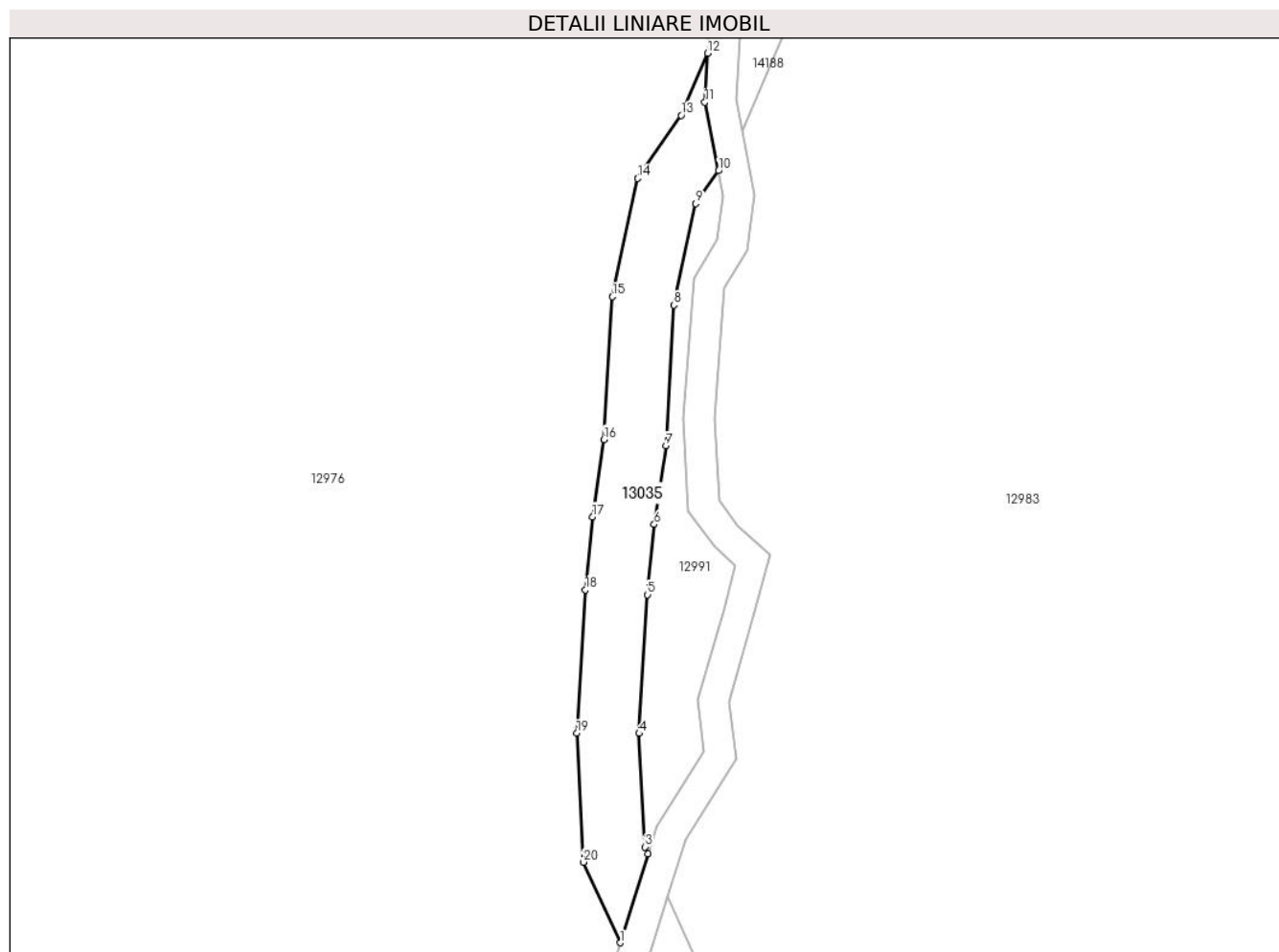
Inscrieri privind dezmembramintele dreptului de proprietate, drepturi reale de garanție și sarcini	Referințe
NU SUNT	

## Anexa Nr. 1 La Partea I

## Teren

Nr cadastral	Suprafața (mp)*	Observații / Referințe
	205	

\* Suprafața este determinată în planul de proiecție Stereo 70.



## Date referitoare la teren

Crt	Categorie folosință	Intravilan	Suprafața (mp)	Tarla	Parcelă	Nr. topo	Observații / Referințe
1	drum	NU	205	20	1383/1	-	

## Lungime Segmente

1) Valorile lungimilor segmentelor sunt obținute din proiecție în plan.

Punct început	X / Y	Punct sfârșit	X / Y	Lungime segment (** (m)
1	401.035,354 474.586,194	2	401.037,148 474.591,912	5.993
2	401.037,148 474.591,912	3	401.036,948 474.592,352	0.483
3	401.036,948 474.592,352	4	401.036,57 474.599,664	7.322
4	401.036,57 474.599,664	5	401.037,112 474.608,587	8.939
5	401.037,112 474.608,587	6	401.037,543 474.613,117	4.55

Punct început	X / Y	Punct sfârșit	X / Y	Lungime segment (** (m)
6	401.037,543 474.613,117	7	401.038,295 474.618,173	5.112
7	401.038,295 474.618,173	8	401.038,818 474.627,231	9.073
8	401.038,818 474.627,231	9	401.040,223 474.633,765	6.683
9	401.040,223 474.633,765	10	401.041,685 474.635,875	2.567
10	401.041,685 474.635,875	11	401.040,813 474.640,283	4.493
11	401.040,813 474.640,283	12	401.040,988 474.643,438	3.16
12	401.040,988 474.643,438	13	401.039,289 474.639,44	4.344
13	401.039,289 474.639,44	14	401.036,48 474.635,387	4.931
14	401.036,48 474.635,387	15	401.034,842 474.627,77	7.791
15	401.034,842 474.627,77	16	401.034,312 474.618,583	9.202
16	401.034,312 474.618,583	17	401.033,571 474.613,601	5.037
17	401.033,571 474.613,601	18	401.033,123 474.608,898	4.724
18	401.033,123 474.608,898	19	401.032,564 474.599,682	9.233
19	401.032,564 474.599,682	20	401.032,993 474.591,388	8.305
20	401.032,993 474.591,388	1	401.035,354 474.586,194	5.705

\*\* Lungimile segmentelor sunt determinate în planul de proiecție Stereo 70 și sunt rotunjite la 1 milimetru.

\*\*\* Distanța dintre puncte este formată din segmente cumulate ce sunt mai mici decât valoarea 1 milimetru.





**DATE DESPRE IMOBILUL NR. 13036**

Oficiul de Cadastru și Publicitate Imobiliară SIBIU  
Biroul de Cadastru și Publicitate Imobiliară Saliste

**A. Partea I. Descrierea imobilului**

TEREN Extravilan

Nr. CF vechi:1165 JINA

Nr. topografic:2771

Adresa: Jud. Sibiu

Nr. Crt	Nr cadastral Nr. topografic	Suprafața* (mp)	Observații / Referințe
A1		Din acte: 864 Masurata: 3.231	Sector cadastral:21 Teren neimprejmuit;

**B. Partea II. Proprietari și acte**

Inscrieri privitoare la dreptul de proprietate și alte drepturi reale		Referințe
<b>1618 / 25/09/1996</b>		
Act Notarial nr. 964, din 01/01/1996 emis de BNP DRAGOMIR N.;		
B1	Intabulare, drept de PROPRIETATE, cu titlu de întreținere, dobandit prin Conventie, cota actuala 1/1, cota initiala 1/1 1) MIHAIU MARIA, si sotul 2) MIHAIU ILIE <i>OBSERVATII: , pozitie preluată din CF 1165 JINA</i>	A1
/		
Act Administrativ nr. 14372, din 02/11/2023 emis de PRIMĂRIA COMUNEI JINA;		
B2	Se noteaza posesia factica asupra suprafetei de 2367 mp in favoarea lui 1) MIHAIU ILIE 2) MIHAIU MARIA	A1

**C. Partea III. SARCINI .**

Inscrieri privind dezmembramintele dreptului de proprietate, drepturi reale de garanție și sarcini	Referințe
NU SUNT	

## Anexa Nr. 1 La Partea I

## Teren

Nr cadastral	Suprafața (mp)*	Observații / Referințe
	Din acte: 864 Masurata: 3.231	

\* Suprafața este determinată în planul de proiecție Stereo 70.



## Date referitoare la teren

Crt	Categorie folosință	Intra vilan	Suprafața (mp)	Tarla	Parcelă	Nr. topo	Observații / Referințe
1	faneata	NU	3.231	27	2028/125, 2018/1	2771	

## Lungime Segmente

1) Valorile lungimilor segmentelor sunt obținute din proiecție în plan.

Punct început	X / Y	Punct sfârșit	X / Y	Lungime segment (** (m)
1	396.622,126 475.692,555	2	396.623,968 475.689,433	3.625
3	396.628,399 475.684,089	4	396.628,777 475.683,469	0.726
5	396.629,715 475.681,928	6	396.656,724 475.715,701	43.245
7	396.671,356 475.735,938	8	396.706,511 475.780,716	56.929
9	396.722,765 475.796,77	10	396.754,953 475.827,455	44.471

Punct început	X / Y	Punct sfârșit	X / Y	Lungime segment (** (m)
2	396.623,968 475.689,433	3	396.628,399 475.684,089	6.942
4	396.628,777 475.683,469	5	396.629,715 475.681,928	1.804
6	396.656,724 475.715,701	7	396.671,356 475.735,938	24.973
8	396.706,511 475.780,716	9	396.722,765 475.796,77	22.846
10	396.754,953 475.827,455	11	396.781,069 475.847,637	33.005

Punct început	X / Y	Punct sfârșit	X / Y	Lungime segment (** (m))
11	396.781,069 475.847,637	12	396.782,775 475.844,341	3.711
13	396.791,742 475.850,664	14	396.787,034 475.867,499	17.481
15	396.762,337 475.850,88	16	396.744,37 475.836,38	23.088
17	396.698,67 475.792,361	18	396.669,171 475.757,188	45.906
19	396.663,523 475.747,8	20	396.657,472 475.737,988	11.528
21	396.652,232 475.729,92	22	396.647,542 475.722,086	9.131
23	396.644,887 475.718,496	24	396.639,066 475.712,709	8.208
25	396.634,365 475.707,971	26	396.630,632 475.703,581	5.763
27	396.625,468 475.696,039	1	396.622,126 475.692,555	4.828

Punct început	X / Y	Punct sfârșit	X / Y	Lungime segment (** (m))
12	396.782,775 475.844,341	13	396.791,742 475.850,664	10.972
14	396.787,034 475.867,499	15	396.762,337 475.850,88	29.768
16	396.744,37 475.836,38	17	396.698,67 475.792,361	63.452
18	396.669,171 475.757,188	19	396.663,523 475.747,8	10.956
20	396.657,472 475.737,988	21	396.652,232 475.729,92	9.62
22	396.647,542 475.722,086	23	396.644,887 475.718,496	4.465
24	396.639,066 475.712,709	25	396.634,365 475.707,971	6.674
26	396.630,632 475.703,581	27	396.625,468 475.696,039	9.14

\*\* Lungimile segmentelor sunt determinate în planul de proiecție Stereo 70 și sunt rotunjite la 1 milimetru.

\*\*\* Distanța dintre puncte este formată din segmente cumulate ce sunt mai mici decât valoarea 1 milimetru.



**DATE DESPRE IMOBILUL NR. 13037**

Oficiul de Cadastru și Publicitate Imobiliară SIBIU  
Biroul de Cadastru și Publicitate Imobiliară Saliste

**A. Partea I. Descrierea imobilului**

TEREN Extravilan

Adresa: Jud. Sibiu

Nr. Crt	Nr cadastral Nr. topografic	Suprafața* (mp)	Observații / Referințe
A1		3.632	Sector cadastral:27 Teren neimprejmuit;

**B. Partea II. Proprietari și acte**

Inscrieri privitoare la dreptul de proprietate și alte drepturi reale		Referințe
/		
Act Normativ nr. 7, din 13/03/1996 emis de PARLAMENTUL ROMÂNIEI;		
B1	Inscrierea provizorie, drept de PROPRIETATE, dobandit prin Lege, cota actuala 1/1, cota initiala 1/1	A1
1) <b>COMUNA JINA</b> , CIF:0000000000000, PROPRIETAR NEIDENTIFICAT		

**C. Partea III. SARCINI .**

Inscrieri privind dezmembramintele dreptului de proprietate, drepturi reale de garanție și sarcini	Referințe
NU SUNT	

## Anexa Nr. 1 La Partea I

## Teren

Nr cadastral	Suprafața (mp)*	Observații / Referințe
	3.632	

\* Suprafața este determinată în planul de proiecție Stereo 70.



## Date referitoare la teren

Crt	Categorie folosință	Intra vilan	Suprafața (mp)	Tarla	Parcelă	Nr. topo	Observații / Referințe
1	faneata	NU	3.632	22	1379	-	

## Lungime Segmente

1) Valorile lungimilor segmentelor sunt obținute din proiecție în plan.

Punct început	X / Y	Punct sfârșit	X / Y	Lungime segment (** (m)	Punct început	X / Y	Punct sfârșit	X / Y	Lungime segment (** (m)
1	401.113,789 474.945,571	2	401.113,402 474.940,499	5.087	2	401.113,402 474.940,499	3	401.110,928 474.930,875	9.937
3	401.110,928 474.930,875	4	401.108,515 474.925,392	5.99	4	401.108,515 474.925,392	5	401.105,671 474.922,383	4.14
5	401.105,671 474.922,383	6	401.103,344 474.919,218	3.928	6	401.103,344 474.919,218	7	401.099,531 474.916,261	4.825
7	401.099,531 474.916,261	8	401.095,347 474.914,014	4.749	8	401.095,347 474.914,014	9	401.093,487 474.910,391	4.073
9	401.093,487 474.910,391	10	401.093,265 474.906,095	4.302	10	401.093,265 474.906,095	11	401.094,519 474.902,748	3.574

Punct început	X / Y	Punct sfârșit	X / Y	Lungime segment (** (m)
11	401.094,519 474.902,748	12	401.095,044 474.898,851	3.932
13	401.094,844 474.892,008	14	401.092,908 474.886,687	5.662
15	401.091,168 474.877,684	16	401.087,78 474.873,895	5.083
17	401.085,937 474.872,454	18	401.082,153 474.871,665	3.865
19	401.077,977 474.869,328	20	401.072,437 474.862,927	8.465
21	401.071,553 474.854,748	22	401.068,702 474.840,142	14.882
23	401.068,016 474.827,559	24	401.068,868 474.817,228	10.366
25	401.071,422 474.806,421	26	401.072,56 474.799,54	6.974
27	401.073,157 474.789,155	28	401.072,029 474.773,308	15.887
29	401.069,773 474.755,177	30	401.066,481 474.737,937	17.551
31	401.072,948 474.742,298	32	401.080,248 474.753,765	13.593
33	401.083,377 474.766,536	34	401.089,896 474.798,592	32.712
35	401.094,6 474.840,648	36	401.097,729 474.852,898	12.643
37	401.105,29 474.872,184	38	401.113,373 474.903,98	32.807
39	401.122,981 474.933,856	40	401.122,016 474.946,33	12.511

Punct început	X / Y	Punct sfârșit	X / Y	Lungime segment (** (m)
12	401.095,044 474.898,851	13	401.094,844 474.892,008	6.846
14	401.092,908 474.886,687	15	401.091,168 474.877,684	9.17
16	401.087,78 474.873,895	17	401.085,937 474.872,454	2.339
18	401.082,153 474.871,665	19	401.077,977 474.869,328	4.785
20	401.072,437 474.862,927	21	401.071,553 474.854,748	8.227
22	401.068,702 474.840,142	23	401.068,016 474.827,559	12.602
24	401.068,868 474.817,228	25	401.071,422 474.806,421	11.105
26	401.072,56 474.799,54	27	401.073,157 474.789,155	10.402
28	401.072,029 474.773,308	29	401.069,773 474.755,177	18.271
30	401.066,481 474.737,937	31	401.072,948 474.742,298	7.8
32	401.080,248 474.753,765	33	401.083,377 474.766,536	13.149
34	401.089,896 474.798,592	35	401.094,6 474.840,648	42.318
36	401.097,729 474.852,898	37	401.105,29 474.872,184	20.715
38	401.113,373 474.903,98	39	401.122,981 474.933,856	31.383
40	401.122,016 474.946,33	1	401.113,789 474.945,571	8.262

\*\* Lungimile segmentelor sunt determinate în planul de proiecție Stereo 70 și sunt rotunjite la 1 milimetru.

\*\*\* Distanța dintre puncte este formată din segmente cumulate ce sunt mai mici decât valoarea 1 milimetru.





**DATE DESPRE IMOBILUL NR. 13038**

Oficiul de Cadastru și Publicitate Imobiliară SIBIU  
Biroul de Cadastru și Publicitate Imobiliară Saliste

**A. Partea I. Descrierea imobilului**

TEREN Extravilan

Adresa: Jud. Sibiu

Nr. Crt	Nr cadastral Nr. topografic	Suprafața* (mp)	Observații / Referințe
A1		500	Sector cadastral:28 Teren neimprejmuit;

**B. Partea II. Proprietari și acte**

Inscrieri privitoare la dreptul de proprietate și alte drepturi reale	Referințe
/	
Act Normativ nr. 978, din 05/09/2002 emis de GUVERNUL ROMÂNIEI (Publicată în Monitorul Oficial, Anul XIV nr. 689 bis și se regăesc în Anexa 31 poziția nr. 25; Act administrativ nr. 4531/19.02.2024, eliberat de Primaria Comunei Jina);	
B1	A1
Intabulare, drept de PROPRIETATE, dobandit prin Lege, cota actuala 1/1, cota initiala 1/1 1) <b>COMUNA JINA</b> , CIF:4480130, DOMENIUL PUBLIC	

**C. Partea III. SARCINI .**

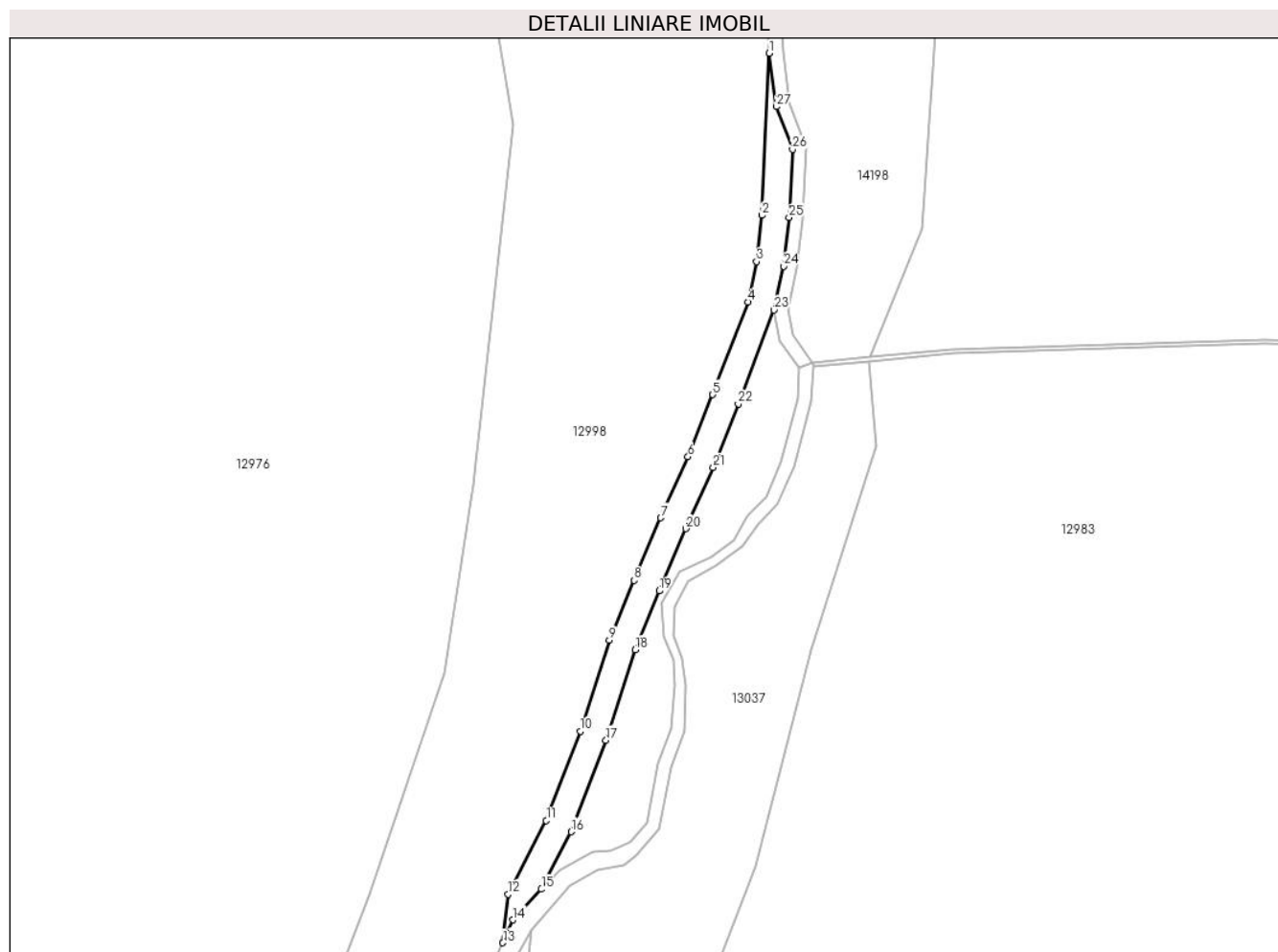
Inscrieri privind dezmembramintele dreptului de proprietate, drepturi reale de garanție și sarcini	Referințe
NU SUNT	

## Anexa Nr. 1 La Partea I

## Teren

Nr cadastral	Suprafața (mp)*	Observații / Referințe
	500	

\* Suprafața este determinată în planul de proiecție Stereo 70.



## Date referitoare la teren

Crt	Categorie folosință	Intravilan	Suprafața (mp)	Tarla	Parcelă	Nr. topo	Observații / Referințe
1	drum	NU	500	20	1375	-	

## Lungime Segmente

1) Valorile lungimilor segmentelor sunt obținute din proiecție în plan.

Punct început	X / Y	Punct sfârșit	X / Y	Lungime segment (** (m)	Punct început	X / Y	Punct sfârșit	X / Y	Lungime segment (** (m)
1	401.107,317 474.991,5	2	401.106,232 474.967,73	23.795	2	401.106,232 474.967,73	3	401.105,465 474.960,918	6.855
3	401.105,465 474.960,918	4	401.104,165 474.954,992	6.067	4	401.104,165 474.954,992	5	401.099,0 474.941,432	14.51
5	401.099,0 474.941,432	6	401.095,387 474.932,32	9.802	6	401.095,387 474.932,32	7	401.091,396 474.923,349	9.819
7	401.091,396 474.923,349	8	401.087,476 474.914,19	9.963	8	401.087,476 474.914,19	9	401.083,846 474.905,395	9.515
9	401.083,846 474.905,395	10	401.079,55 474.892,067	14.003	10	401.079,55 474.892,067	11	401.074,57 474.878,957	14.024

Punct început	X / Y	Punct sfârșit	X / Y	Lungime segment (** (m)
11	401.074,57 474.878,957	12	401.068,979 474.868,153	12.165
13	401.068,209 474.861,03	14	401.069,688 474.864,387	3.668
15	401.073,862 474.868,886	16	401.078,228 474.877,322	9.499
17	401.083,326 474.890,742	18	401.087,604 474.904,017	13.947
19	401.091,163 474.912,64	20	401.095,062 474.921,749	9.908
21	401.099,075 474.930,77	22	401.102,765 474.940,077	10.012
23	401.108,009 474.953,845	24	401.109,417 474.960,264	6.572
25	401.110,221 474.967,407	26	401.110,715 474.977,39	9.995
27	401.108,379 474.983,657	1	401.107,317 474.991,5	7.915

Punct început	X / Y	Punct sfârșit	X / Y	Lungime segment (** (m)
12	401.068,979 474.868,153	13	401.068,209 474.861,03	7.164
14	401.069,688 474.864,387	15	401.073,862 474.868,886	6.137
16	401.078,228 474.877,322	17	401.083,326 474.890,742	14.356
18	401.087,604 474.904,017	19	401.091,163 474.912,64	9.329
20	401.095,062 474.921,749	21	401.099,075 474.930,77	9.873
22	401.102,765 474.940,077	23	401.108,009 474.953,845	14.733
24	401.109,417 474.960,264	25	401.110,221 474.967,407	7.188
26	401.110,715 474.977,39	27	401.108,379 474.983,657	6.688

\*\* Lungimile segmentelor sunt determinate în planul de proiecție Stereo 70 și sunt rotunjite la 1 milimetru.

\*\*\* Distanța dintre puncte este formată din segmente cumulate ce sunt mai mici decât valoarea 1 milimetru.



**DATE DESPRE IMOBILUL NR. 13039**

Oficiul de Cadastru și Publicitate Imobiliară SIBIU  
Biroul de Cadastru și Publicitate Imobiliară Saliste

**A. Partea I. Descrierea imobilului**

TEREN Extravilan

Adresa: Jud. Sibiu

Nr. Crt	Nr cadastral Nr. topografic	Suprafața* (mp)	Observații / Referințe
A1		339	Sector cadastral:28 Teren neimprejmuit;

**B. Partea II. Proprietari și acte**

Inscrieri privitoare la dreptul de proprietate și alte drepturi reale	Referințe
/	
Act Normativ nr. 978, din 05/09/2002 emis de GUVERNUL ROMÂNIEI (Publicată în Monitorul Oficial, Anul XIV nr. 689 bis și se regăsesc în Anexa 31 poziția nr. 25; Act administrativ nr. 4531/19.02.2024, eliberat de Primaria Comunei Jina);	
B1	A1
Intabulare, drept de PROPRIETATE, dobandit prin Lege, cota actuala 1/1, cota initiala 1/1 1) <b>COMUNA JINA</b> , CIF:4480130, DOMENIUL PUBLIC	

**C. Partea III. SARCINI .**

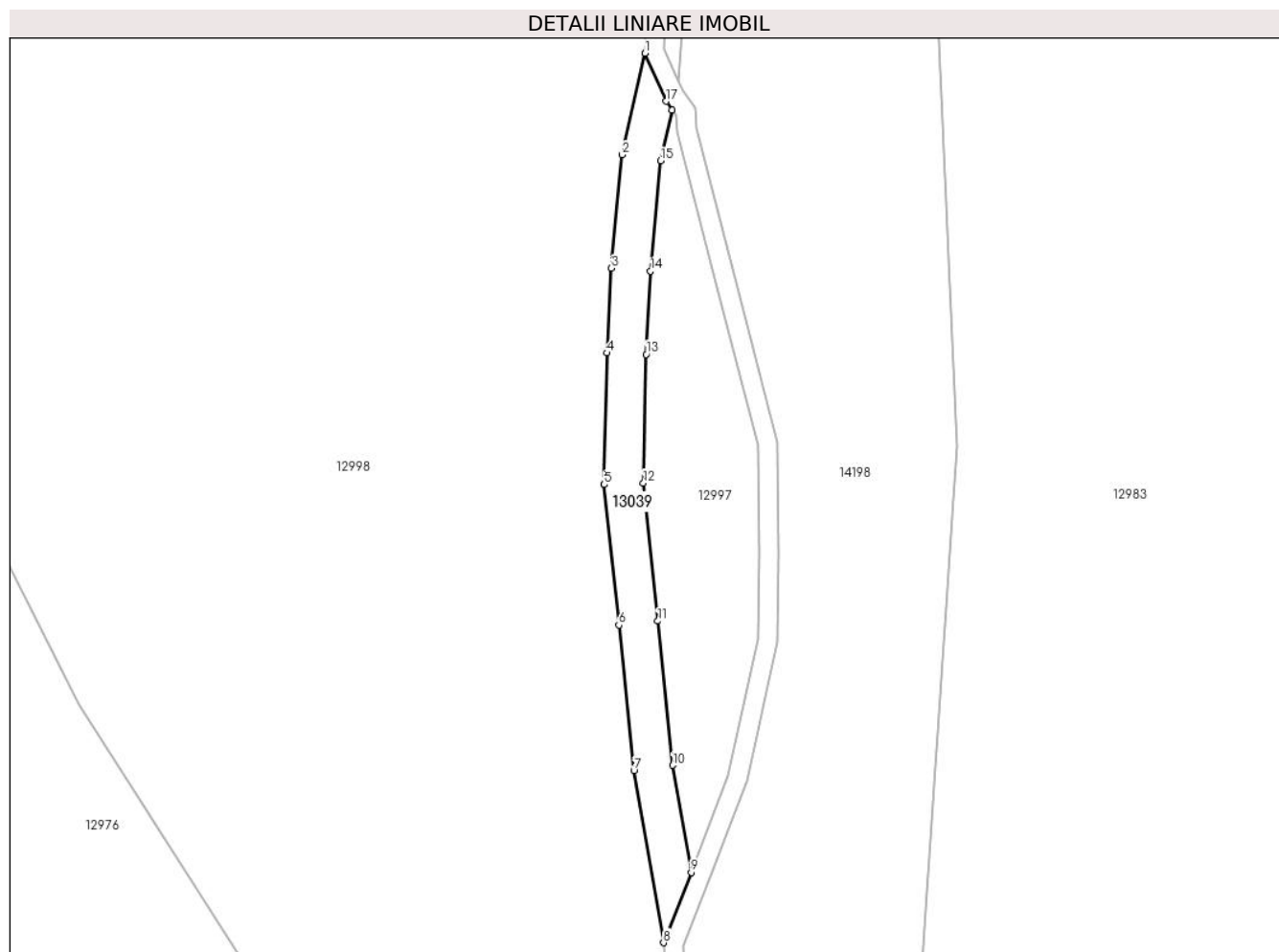
Inscrieri privind dezmembramintele dreptului de proprietate, drepturi reale de garanție și sarcini	Referințe
NU SUNT	

## Anexa Nr. 1 La Partea I

## Teren

Nr cadastral	Suprafața (mp)*	Observații / Referințe
	339	

\* Suprafața este determinată în planul de proiecție Stereo 70.



## Date referitoare la teren

Crt	Categorie folosință	Intravilan	Suprafața (mp)	Tarla	Parcelă	Nr. topo	Observații / Referințe
1	drum	NU	339	20	1372	-	

## Lungime Segmente

1) Valorile lungimilor segmentelor sunt obținute din proiecție în plan.

Punct început	X / Y	Punct sfârșit	X / Y	Lungime segment (** (m)
1	401.104,463 475.102,828	2	401.102,105 475.092,47	10.623
2	401.102,105 475.092,47	3	401.101,05 475.080,877	11.641
3	401.101,05 475.080,877	4	401.100,589 475.072,242	8.647
4	401.100,589 475.072,242	5	401.100,3 475.058,806	13.439
5	401.100,3 475.058,806	6	401.101,798 475.044,463	14.421

Punct început	X / Y	Punct sfârşit	X / Y	Lungime segment (** (m)
6	401.101,798 475.044,463	7	401.103,341 475.029,606	14.937
7	401.103,341 475.029,606	8	401.106,368 475.012,043	17.822
8	401.106,368 475.012,043	9	401.109,192 475.019,21	7.703
9	401.109,192 475.019,21	10	401.107,306 475.030,153	11.104
10	401.107,306 475.030,153	11	401.105,777 475.044,878	14.804
11	401.105,777 475.044,878	12	401.104,304 475.058,971	14.17
12	401.104,304 475.058,971	13	401.104,587 475.072,093	13.125
13	401.104,587 475.072,093	14	401.105,04 475.080,589	8.508
14	401.105,04 475.080,589	15	401.106,065 475.091,842	11.3
15	401.106,065 475.091,842	16	401.107,249 475.097,046	5.337
16	401.107,249 475.097,046	17	401.106,634 475.097,926	1.074
17	401.106,634 475.097,926	1	401.104,463 475.102,828	5.361

\*\* Lungimile segmentelor sunt determinate în planul de proiecție Stereo 70 și sunt rotunjite la 1 milimetru.

\*\*\* Distanța dintre puncte este formată din segmente cumulate ce sunt mai mici decât valoarea 1 milimetru.





**DATE DESPRE IMOBILUL NR. 13040**

Oficiul de Cadastru și Publicitate Imobiliară SIBIU  
Biroul de Cadastru și Publicitate Imobiliară Saliste

**A. Partea I. Descrierea imobilului**

TEREN Extravilan

Adresa: Jud. Sibiu

Nr. Crt	Nr cadastral Nr. topografic	Suprafața* (mp)	Observații / Referințe
A1		1.544	Sector cadastral:23 Teren neimprejmit;

**B. Partea II. Proprietari și acte**

Inscrieri privitoare la dreptul de proprietate și alte drepturi reale		Referințe
/		
Act Normativ nr. 7, din 13/03/1996 emis de PARLAMENTUL ROMÂNIEI;		
B1	Intabulare, drept de PROPRIETATE, dobândit prin Lege, cota actuala 1/1, cota initiala 1/1 1) <b>NEIDENTIFICAT NEIDENTIFICAT</b>	A1
Act Administrativ nr. 10438, din 29/08/2023 emis de PRIMĂRIA COMUNEI JINA;		
B2	Se noteaza posesia factica asupra suprafetei de 1544 mp in favoarea lui 1) <b>BARB AUREL</b> 2) <b>BARB EUGENIA</b>	A1

**C. Partea III. SARCINI .**

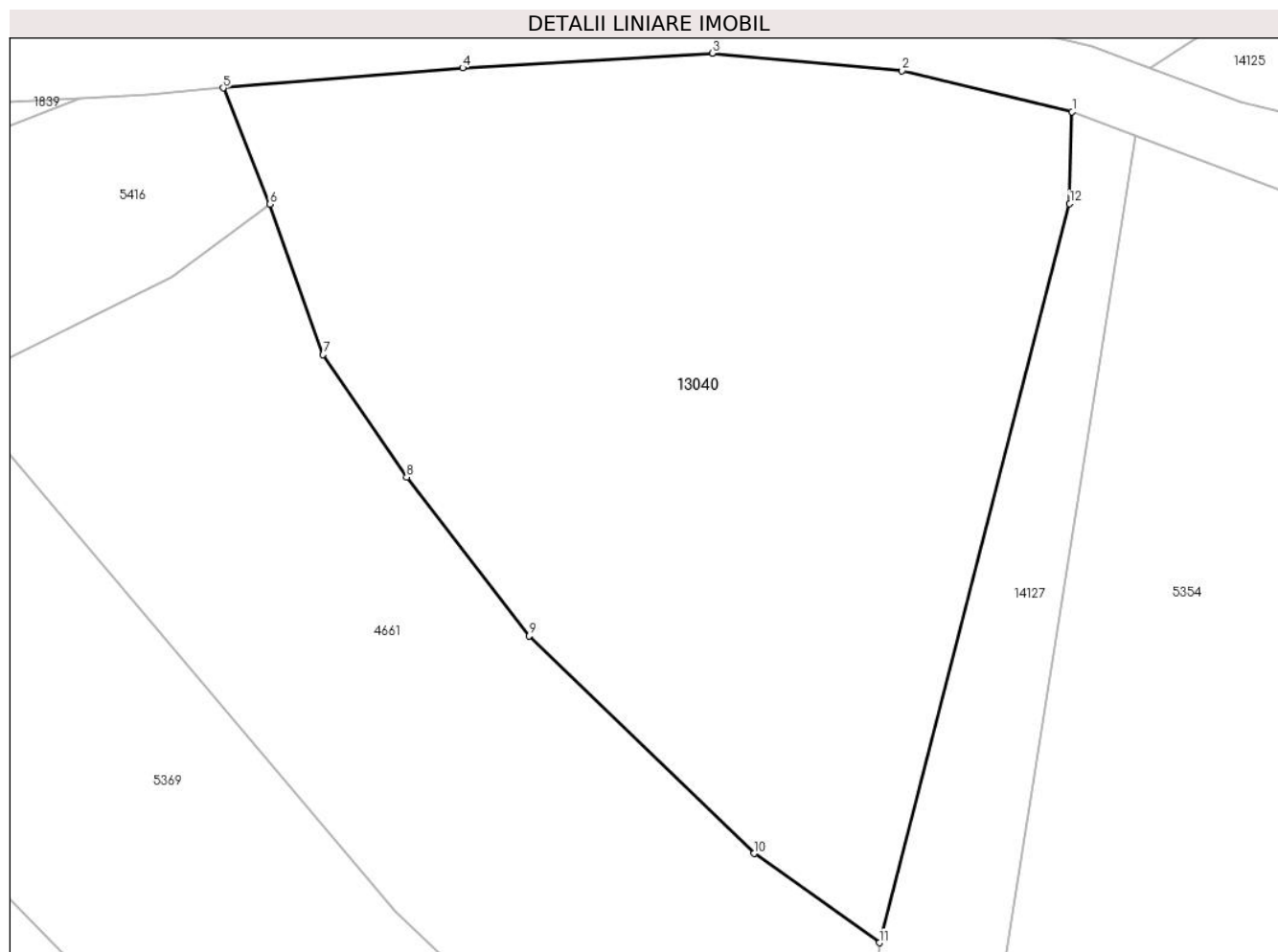
Inscrieri privind dezmembramintele dreptului de proprietate, drepturi reale de garanție și sarcini	Referințe
NU SUNT	

## Anexa Nr. 1 La Partea I

## Teren

Nr cadastral	Suprafața (mp)*	Observații / Referințe
	1.544	

\* Suprafața este determinată în planul de proiecție Stereo 70.



## Date referitoare la teren

Crt	Categorie folosință	Intravilan	Suprafața (mp)	Tarla	Parcelă	Nr. topo	Observații / Referințe
1	faneata	NU	1.544	17	993	-	

## Lungime Segmente

1) Valorile lungimilor segmentelor sunt obținute din proiecție în plan.

Punct început	X / Y	Punct sfârșit	X / Y	Lungime segment (** (m)
1	398.100,202 476.556,652	2	398.090,266 476.559,045	10.22
2	398.090,266 476.559,045	3	398.079,184 476.560,061	11.128
3	398.079,184 476.560,061	4	398.064,606 476.559,209	14.603
4	398.064,606 476.559,209	5	398.050,626 476.558,039	14.029
5	398.050,626 476.558,039	6	398.053,363 476.551,253	7.317

Punct început	X / Y	Punct sfârșit	X / Y	Lungime segment (** (m)
6	398.053,363 476.551,253	7	398.056,452 476.542,47	9.31
7	398.056,452 476.542,47	8	398.061,34 476.535,321	8.66
8	398.061,34 476.535,321	9	398.068,488 476.526,056	11.702
9	398.068,488 476.526,056	10	398.081,628 476.513,365	18.268
10	398.081,628 476.513,365	11	398.088,947 476.508,151	8.986
11	398.088,947 476.508,151	12	398.100,062 476.551,286	44.544
12	398.100,062 476.551,286	1	398.100,202 476.556,652	5.368

\*\* Lungimile segmentelor sunt determinate în planul de proiecție Stereo 70 și sunt rotunjite la 1 milimetru.

\*\*\* Distanța dintre puncte este formată din segmente cumulate ce sunt mai mici decât valoarea 1 milimetru.



**DATE DESPRE IMOBILUL NR. 13041**

Oficiul de Cadastru și Publicitate Imobiliară SIBIU  
Biroul de Cadastru și Publicitate Imobiliară Saliste

**A. Partea I. Descrierea imobilului**

TEREN Extravilan

Nr. CF vechi:4417 Jina

Nr. topografic:parte din nr. top 3093/2

Adresa: Jud. Sibiu

Nr. Crt	Nr cadastral Nr. topografic	Suprafața* (mp)	Observații / Referințe
A1	100511	Din acte: 29.619 Masurata: 19.158	Sector cadastral:22 Teren imprejmuit; ; PARTIAL CF 100511 JINA

**B. Partea II. Proprietari și acte**

Inscrieri privitoare la dreptul de proprietate și alte drepturi reale		Referințe
<b>11655 / 19/10/2012</b>		
Act Notarial nr. 627, din 15/10/2012 emis de NP POPA-LUPAS GEORGE (incheiere rectificare nr. 7/31-10-2012 emis de NP POPA-LUPAS GEORGE;);		
B13	Intabulare, drept de PROPRIETATE, mostenire conf. inch. 11654/2012 cf si partaj, dobandit prin Conventie, cota actuala 1/1, cota initiala 1/1 1) <b>GAGEA NICOLAE</b> , sen	A1

**C. Partea III. SARCINI**

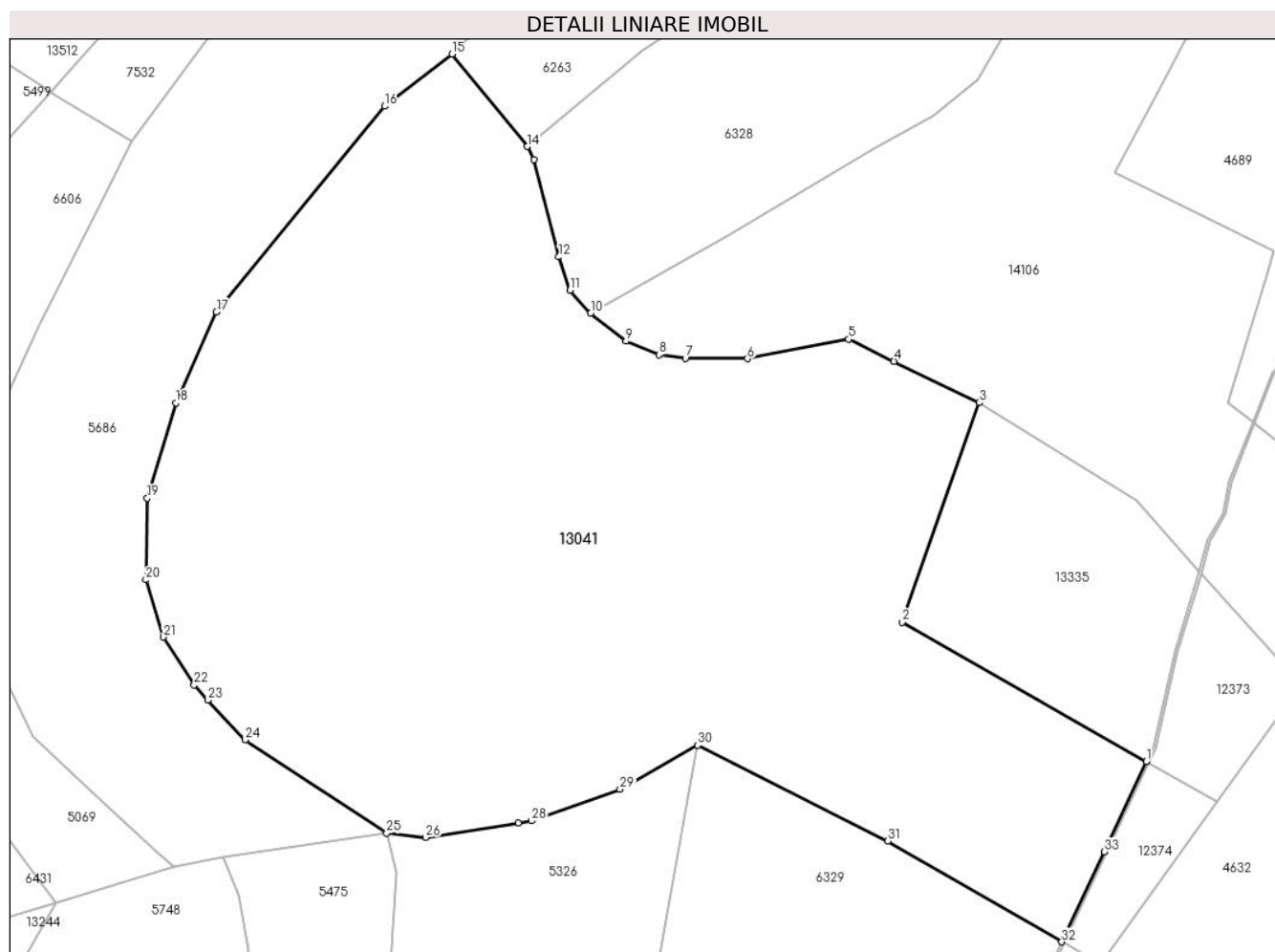
Inscrieri privind dezmembramintele dreptului de proprietate, drepturi reale de garanție și sarcini		Referințe
<b>683 / 15/06/1942</b>		
Hotarare Judecatoreasca nr. de predarea mostenirii nr.1350 din 1940, din 01/01/1940 emis de JUDECATORIA MIERCUREA SIBIULUI;		
C1	Intabulare, drept de UZUFRACT VIAGER, dobandit prin Hotarare Judecatoreasca, cota actuala 1/3, cota initiala 1/3 1) <b>GAJEA MARIA</b> , N.STRAULEA, vaduva <i>OBSERVATII: (provenita din conversia CF 4417 Jina)</i>	A1

## Anexa Nr. 1 La Partea I

## Teren

Nr cadastral	Suprafața (mp)*	Observații / Referințe
100511	Din acte: 29.619 Masurata: 19.158	; PARTIAL CF 100511 JINA

\* Suprafața este determinată în planul de proiecție Stereo 70.



## Date referitoare la teren

Crt	Categorie folosință	Intravilan	Suprafața (mp)	Tarla	Parcelă	Nr. topo	Observații / Referințe
1	faneata	NU	12.485	26	1954/114, 1942	parte din nr. top 3093/2	
2	fânețe (F) - fânețe împădurite	NU	6.287	26	1954/114, 1933/1	parte din nr. top 3093/2	
3	fânețe (F) - fânețe împădurite	NU	386	26	1954/114	parte din nr. top 3093/2	

## Lungime Segmente

1) Valorile lungimilor segmentelor sunt obținute din proiecție în plan.

Punct început	X / Y	Punct sfârșit	X / Y	Lungime segment (** (m))
1	398.057,529 475.432,811	2	398.006,988 475.461,536	58.134

Punct început	X / Y	Punct sfârșit	X / Y	Lungime segment (** (m))
2	398.006,988 475.461,536	3	398.022,93 475.506,935	48.117

Punct început	X / Y	Punct sfârșit	X / Y	Lungime segment (** (m))
3	398.022,93 475.506,935	4	398.005,298 475.515,506	19.605
5	397.995,923 475.520,063	6	397.975,002 475.516,027	21.307
7	397.962,12 475.516,07	8	397.956,648 475.516,805	5.521
9	397.949,852 475.519,631	10	397.942,539 475.525,4	9.315
11	397.938,294 475.530,164	12	397.935,967 475.537,053	7.271
13	397.930,742 475.557,169	14	397.929,395 475.559,867	3.016
15	397.913,845 475.578,977	16	397.899,902 475.568,203	17.621
17	397.865,123 475.525,663	18	397.856,687 475.506,89	20.581
19	397.850,817 475.487,163	20	397.850,507 475.470,31	16.856
21	397.854,162 475.458,506	22	397.860,507 475.448,569	11.79
23	397.863,387 475.445,479	24	397.871,042 475.437,263	11.23
25	397.900,356 475.417,94	26	397.908,429 475.417,09	8.118
27	397.927,56 475.420,094	28	397.930,331 475.420,529	2.805
29	397.948,6 475.427,054	30	397.964,709 475.436,113	18.481
31	398.004,05 475.416,337	32	398.040,021 475.395,501	41.57
33	398.048,799 475.414,137	1	398.057,529 475.432,811	20.614

Punct început	X / Y	Punct sfârșit	X / Y	Lungime segment (** (m))
4	398.005,298 475.515,506	5	397.995,923 475.520,063	10.424
6	397.975,002 475.516,027	7	397.962,12 475.516,07	12.882
8	397.956,648 475.516,805	9	397.949,852 475.519,631	7.36
10	397.942,539 475.525,4	11	397.938,294 475.530,164	6.381
12	397.935,967 475.537,053	13	397.930,742 475.557,169	20.784
14	397.929,395 475.559,867	15	397.913,845 475.578,977	24.637
16	397.899,902 475.568,203	17	397.865,123 475.525,663	54.948
18	397.856,687 475.506,89	19	397.850,817 475.487,163	20.582
20	397.850,507 475.470,31	21	397.854,162 475.458,506	12.357
22	397.860,507 475.448,569	23	397.863,387 475.445,479	4.224
24	397.871,042 475.437,263	25	397.900,356 475.417,94	35.11
26	397.908,429 475.417,09	27	397.927,56 475.420,094	19.365
28	397.930,331 475.420,529	29	397.948,6 475.427,054	19.399
30	397.964,709 475.436,113	31	398.004,05 475.416,337	44.032
32	398.040,021 475.395,501	33	398.048,799 475.414,137	20.6

\*\* Lungimile segmentelor sunt determinate în planul de proiecție Stereo 70 și sunt rotunjite la 1 milimetru.

\*\*\* Distanța dintre puncte este formată din segmente cumulate ce sunt mai mici decât valoarea 1 milimetru.





**DATE DESPRE IMOBILUL NR. 13042**

Oficiul de Cadastru și Publicitate Imobiliară SIBIU  
Biroul de Cadastru și Publicitate Imobiliară Saliste

**A. Partea I. Descrierea imobilului**

TEREN Extravilan

Adresa: Jud. Sibiu

Nr. Crt	Nr cadastral Nr. topografic	Suprafața* (mp)	Observații / Referințe
A1		80	Sector cadastral:26 Teren neimprejmut;

**B. Partea II. Proprietari și acte**

Inscrieri privitoare la dreptul de proprietate și alte drepturi reale		Referințe
/		
Act Normativ nr. 978, din 05/09/2002 emis de GUVERNUL ROMÂNIEI (Publicată în Monitorul Oficial, Anul XIV nr. 689 bis și se regăesc în Anexa 31 poziția nr. 25; Act administrativ nr. 4531/19.02.2024, eliberat de Primaria Comunei Jina);		
B1	Intabulare, drept de PROPRIETATE, dobandit prin Lege, cota actuala 1/1, cota initiala 1/1 1) <b>COMUNA JINA</b> , CIF:4480130, DOMENIUL PUBLIC	A1

**C. Partea III. SARCINI .**

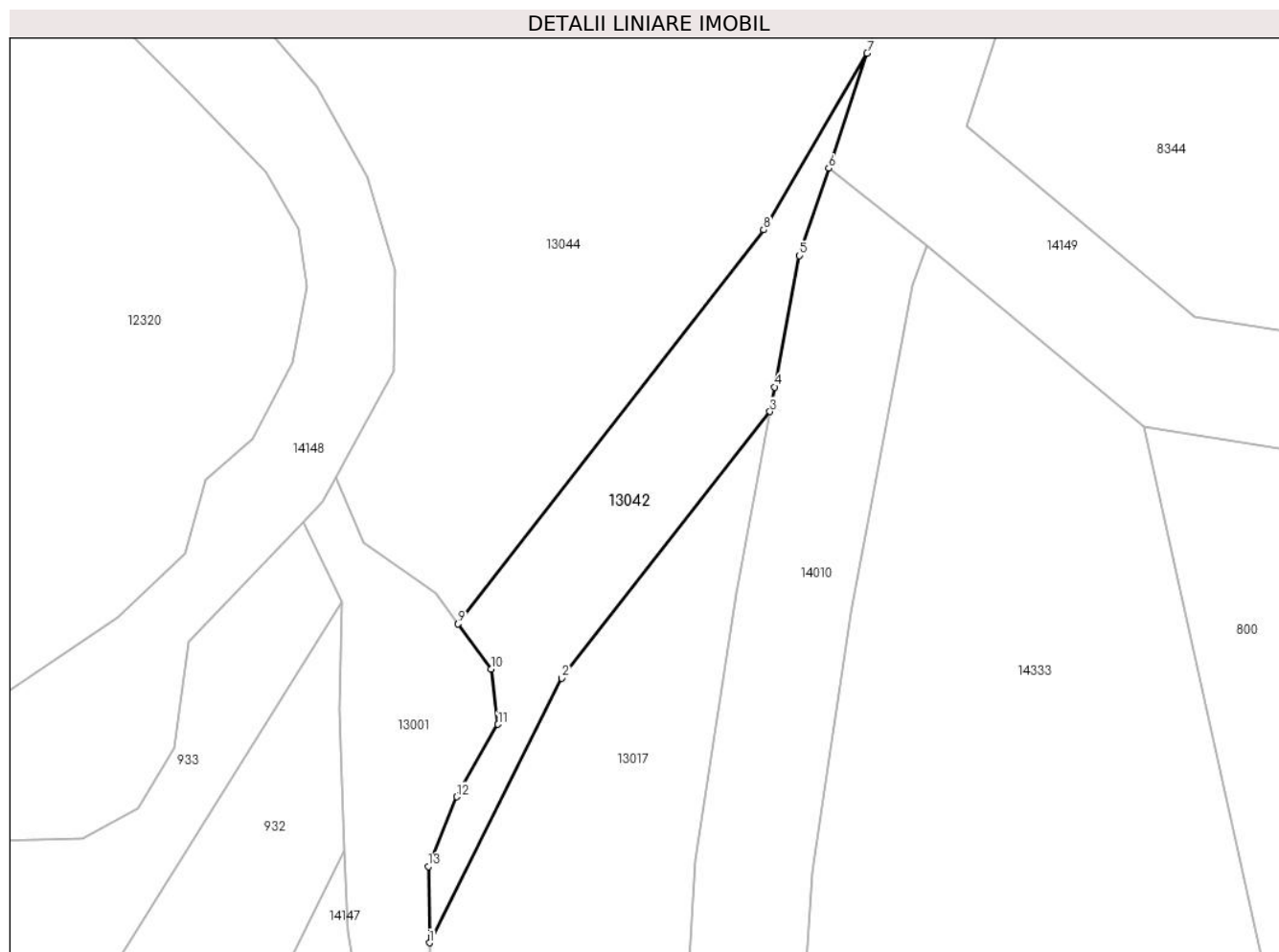
Inscrieri privind dezmembramintele dreptului de proprietate, drepturi reale de garanție și sarcini	Referințe
NU SUNT	

## Anexa Nr. 1 La Partea I

## Teren

Nr cadastral	Suprafața (mp)*	Observații / Referințe
	80	

\* Suprafața este determinată în planul de proiecție Stereo 70.



## Date referitoare la teren

Crt	Categorie folosință	Intravilan	Suprafața (mp)	Tarla	Parcelă	Nr. topo	Observații / Referințe
1	drum	NU	80	21	1314/2	-	

## Lungime Segmente

1) Valorile lungimilor segmentelor sunt obținute din proiecție în plan.

Punct început	X / Y	Punct sfârșit	X / Y	Lungime segment (** (m)
1	400.025,758 475.996,084	2	400.030,282 476.005,124	10.109
2	400.030,282 476.005,124	3	400.037,399 476.014,232	11.559
3	400.037,399 476.014,232	4	400.037,558 476.015,074	0.857
4	400.037,558 476.015,074	5	400.038,405 476.019,563	4.568
5	400.038,405 476.019,563	6	400.039,404 476.022,549	3.149

Punct început	X / Y	Punct sfârșit	X / Y	Lungime segment (** (m)
6	400.039,404 476.022,549	7	400.040,717 476.026,479	4.144
7	400.040,717 476.026,479	8	400.037,179 476.020,448	6.992
8	400.037,179 476.020,448	9	400.026,738 476.006,979	17.042
9	400.026,738 476.006,979	10	400.027,857 476.005,431	1.91
10	400.027,857 476.005,431	11	400.028,096 476.003,55	1.896
11	400.028,096 476.003,55	12	400.026,68 476.001,074	2.852
12	400.026,68 476.001,074	13	400.025,712 475.998,691	2.572
13	400.025,712 475.998,691	1	400.025,758 475.996,084	2.607

\*\* Lungimile segmentelor sunt determinate în planul de proiecție Stereo 70 și sunt rotunjite la 1 milimetru.

\*\*\* Distanța dintre puncte este formată din segmente cumulate ce sunt mai mici decât valoarea 1 milimetru.



**DATE DESPRE IMOBILUL NR. 13043**

Oficiul de Cadastru și Publicitate Imobiliară SIBIU  
Biroul de Cadastru și Publicitate Imobiliară Saliste

**A. Partea I. Descrierea imobilului**

TEREN Extravilan

Adresa: Jud. Sibiu

Nr. Crt	Nr cadastral Nr. topografic	Suprafața* (mp)	Observații / Referințe
A1		11.934	Sector cadastral:28 Teren neimpregmuit;

**B. Partea II. Proprietari și acte**

Inscrieri privitoare la dreptul de proprietate și alte drepturi reale		Referințe
/		
Act Normativ nr. 7, din 13/03/1996 emis de PARLAMENTUL ROMÂNIEI;		
B1	Inscrierea provizorie, drept de PROPRIETATE, dobandit prin Lege, cota actuala 1/1, cota initiala 1/1	A1
1) <b>COMUNA JINA</b> , CIF:0000000000000, PROPRIETAR NEIDENTIFICAT		

**C. Partea III. SARCINI .**

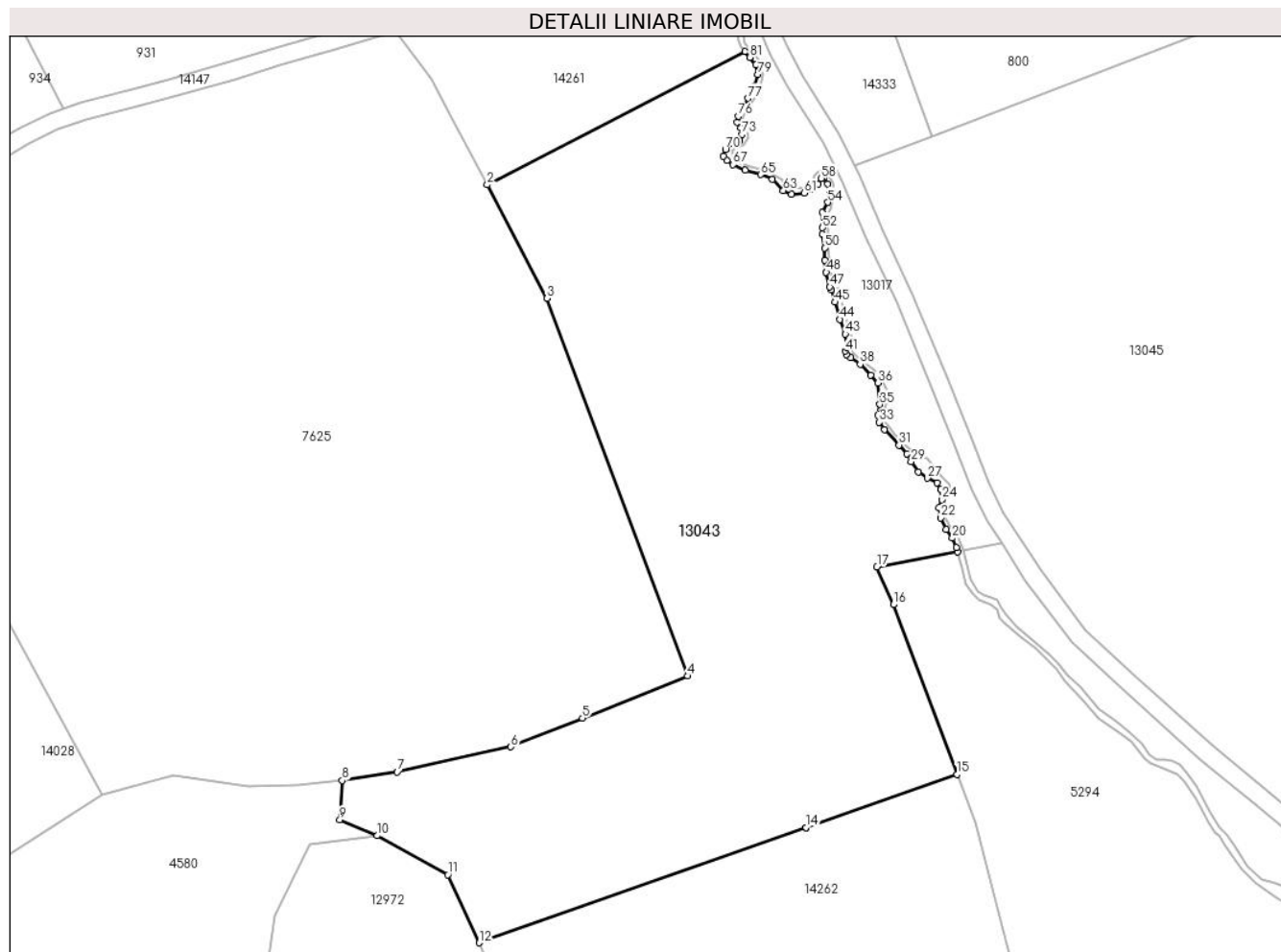
Inscrieri privind dezmembramintele dreptului de proprietate, drepturi reale de garanție și sarcini	Referințe
NU SUNT	

## Anexa Nr. 1 La Partea I

## Teren

Nr cadastral	Suprafața (mp)*	Observații / Referințe
	11.934	

\* Suprafața este determinată în planul de proiecție Stereo 70.



## Date referitoare la teren

Crt	Categorie folosință	Intravilan	Suprafața (mp)	Tarla	Parcelă	Nr. topo	Observații / Referințe
1	faneata	NU	3.360	20	1271/3	-	
2	fânețe (F) - fânețe împădurite	NU	5.707	20	1271/3	-	
3	faneata	NU	2.867	20	1271/3	-	

## Lungime Segmente

1) Valorile lungimilor segmentelor sunt obținute din proiecție în plan.

Punct început	X / Y	Punct sfârșit	X / Y	Lungime segment
1	400.032,879 475.947,023	2	399.976,194 475.917,705	63.818
4	400.020,336 475.809,703	5	399.997,124 475.800,45	24.988
7	399.956,362 475.788,644	8	399.944,232 475.786,761	12.275
2	399.976,194 475.917,705	3	399.989,342 475.892,748	28.209
5	399.997,124 475.800,45	6	399.981,36 475.794,166	16.97
8	399.944,232 475.786,761	9	399.943,732 475.778,135	8.64
3	399.989,342 475.892,748	4	400.020,336 475.809,703	88.64
6	399.981,36 475.794,166	7	399.956,362 475.788,644	25.601
9	399.943,732 475.778,135	10	399.951,929 475.774,61	8.923

Punct început	X / Y	Punct sfârșit	X / Y	Lungime segment	Punct început	X / Y	Punct sfârșit	X / Y	Lungime segment	Punct început	X / Y	Punct sfârșit	X / Y	Lungime segment
10	399.951,929 475.774,61	11	399.967,505 475.766,071	17.763	11	399.967,505 475.766,071	12	399.974,388 475.751,092	16.485	12	399.974,388 475.751,092	13	400.046,289 475.776,416	76.23
13	400.046,289 475.776,416	14	400.046,315 475.776,425	0.028	14	400.046,315 475.776,425	15	400.079,534 475.788,124	35.219	15	400.079,534 475.788,124	16	400.065,545 475.825,419	39.832
16	400.065,545 475.825,419	17	400.061,932 475.833,72	9.053	17	400.061,932 475.833,72	18	400.079,666 475.837,041	18.042	18	400.079,666 475.837,041	19	400.079,394 475.837,981	0.979
19	400.079,394 475.837,981	20	400.078,556 475.840,03	2.214	20	400.078,556 475.840,03	21	400.077,132 475.841,951	2.391	21	400.077,132 475.841,951	22	400.076,002 475.844,477	2.767
22	400.076,002 475.844,477	23	400.075,568 475.846,742	2.306	23	400.075,568 475.846,742	24	400.076,227 475.848,489	1.867	24	400.076,227 475.848,489	25	400.076,012 475.850,746	2.267
25	400.076,012 475.850,746	26	400.075,191 475.852,231	1.697	26	400.075,191 475.852,231	27	400.072,986 475.853,185	2.403	27	400.072,986 475.853,185	28	400.070,996 475.854,542	2.409
28	400.070,996 475.854,542	29	400.069,464 475.856,853	2.773	29	400.069,464 475.856,853	30	400.068,573 475.858,511	1.882	30	400.068,573 475.858,511	31	400.066,781 475.860,477	2.66
31	400.066,781 475.860,477	32	400.063,602 475.863,92	4.686	32	400.063,602 475.863,92	33	400.062,458 475.865,51	1.959	33	400.062,458 475.865,51	34	400.062,106 475.867,025	1.555
34	400.062,106 475.867,025	35	400.062,593 475.869,438	2.462	35	400.062,593 475.869,438	36	400.062,179 475.874,132	4.712	36	400.062,179 475.874,132	37	400.060,618 475.875,869	2.335
37	400.060,618 475.875,869	38	400.058,254 475.878,235	3.345	38	400.058,254 475.878,235	39	400.056,218 475.879,673	2.493	39	400.056,218 475.879,673	40	400.055,2 475.880,365	1.231
40	400.055,2 475.880,365	41	400.054,913 475.881,131	0.818	41	400.054,913 475.881,131	42	400.055,361 475.881,836	0.835	42	400.055,361 475.881,836	43	400.054,981 475.884,874	3.062
43	400.054,981 475.884,874	44	400.053,786 475.888,094	3.435	44	400.053,786 475.888,094	45	400.052,713 475.891,886	3.941	45	400.052,713 475.891,886	46	400.051,926 475.894,626	2.851
46	400.051,926 475.894,626	47	400.051,573 475.895,264	0.729	47	400.051,573 475.895,264	48	400.050,758 475.898,499	3.336	48	400.050,758 475.898,499	49	400.050,446 475.901,185	2.704
49	400.050,446 475.901,185	50	400.050,39 475.903,839	2.655	50	400.050,39 475.903,839	51	400.049,942 475.906,878	3.072	51	400.049,942 475.906,878	52	400.049,97 475.908,234	1.356
52	400.049,97 475.908,234	53	400.049,853 475.911,622	3.39	53	400.049,853 475.911,622	54	400.051,113 475.913,857	2.566	54	400.051,113 475.913,857	55	400.051,569 475.916,136	2.324
55	400.051,569 475.916,136	56	400.051,113 475.917,937	1.858	56	400.051,113 475.917,937	57	400.050,157 475.919,181	1.569	57	400.050,157 475.919,181	58	400.049,679 475.919,138	0.48
58	400.049,679 475.919,138	59	400.049,006 475.917,857	1.447	59	400.049,006 475.917,857	60	400.047,898 475.916,859	1.491	60	400.047,898 475.916,859	61	400.045,965 475.915,926	2.146
61	400.045,965 475.915,926	62	400.043,121 475.915,557	2.868	62	400.043,121 475.915,557	63	400.041,34 475.916,425	1.981	63	400.041,34 475.916,425	64	400.038,934 475.918,911	3.46
64	400.038,934 475.918,911	65	400.036,343 475.919,977	2.802	65	400.036,343 475.919,977	66	400.032,904 475.920,869	3.553	66	400.032,904 475.920,869	67	400.030,27 475.922,152	2.93
67	400.030,27 475.922,152	68	400.028,913 475.923,05	1.627	68	400.028,913 475.923,05	69	400.028,173 475.923,985	1.192	69	400.028,173 475.923,985	70	400.028,608 475.925,486	1.563
70	400.028,608 475.925,486	71	400.029,914 475.926,748	1.816	71	400.029,914 475.926,748	72	400.031,656 475.927,27	1.819	72	400.031,656 475.927,27	73	400.032,222 475.928,793	1.625
73	400.032,222 475.928,793	74	400.031,982 475.930,207	1.434	74	400.031,982 475.930,207	75	400.031,111 475.931,497	1.557	75	400.031,111 475.931,497	76	400.031,438 475.932,803	1.346
76	400.031,438 475.932,803	77	400.033,549 475.936,696	4.429	77	400.033,549 475.936,696	78	400.035,095 475.939,447	3.156	78	400.035,095 475.939,447	79	400.035,749 475.941,949	2.586
79	400.035,749 475.941,949	80	400.035,27 475.944,037	2.142	80	400.035,27 475.944,037	81	400.033,918 475.945,678	2.126	81	400.033,918 475.945,678	1	400.032,879 475.947,023	1.7

\*\* Lungimile segmentelor sunt determinate în planul de proiecție Stereo 70 și sunt rotunjite la 1 milimetru.

\*\*\* Distanța dintre puncte este formată din segmente cumulate ce sunt mai mici decât valoarea 1 milimetru.





**DATE DESPRE IMOBILUL NR. 13044**

Oficiul de Cadastru și Publicitate Imobiliară SIBIU  
Biroul de Cadastru și Publicitate Imobiliară Saliste

**A. Partea I. Descrierea imobilului**

TEREN Extravilan

Adresa: Jud. Sibiu

Nr. Crt	Nr cadastral Nr. topografic	Suprafața* (mp)	Observații / Referințe
A1		2.677	Sector cadastral:26 Teren neimprejmuit;

**B. Partea II. Proprietari și acte**

Inscrieri privitoare la dreptul de proprietate și alte drepturi reale	Referințe
/	
Act Normativ nr. 7, din 13/03/1996 emis de PARLAMENTUL ROMÂNIEI;	
B1	Inscrierea provizorie, drept de PROPRIETATE, dobandit prin Lege, cota actuala 1/1, cota initiala 1/1
	1) <b>COMUNA JINA</b> , CIF:0000000000000, PROPRIETAR NEIDENTIFICAT

**C. Partea III. SARCINI .**

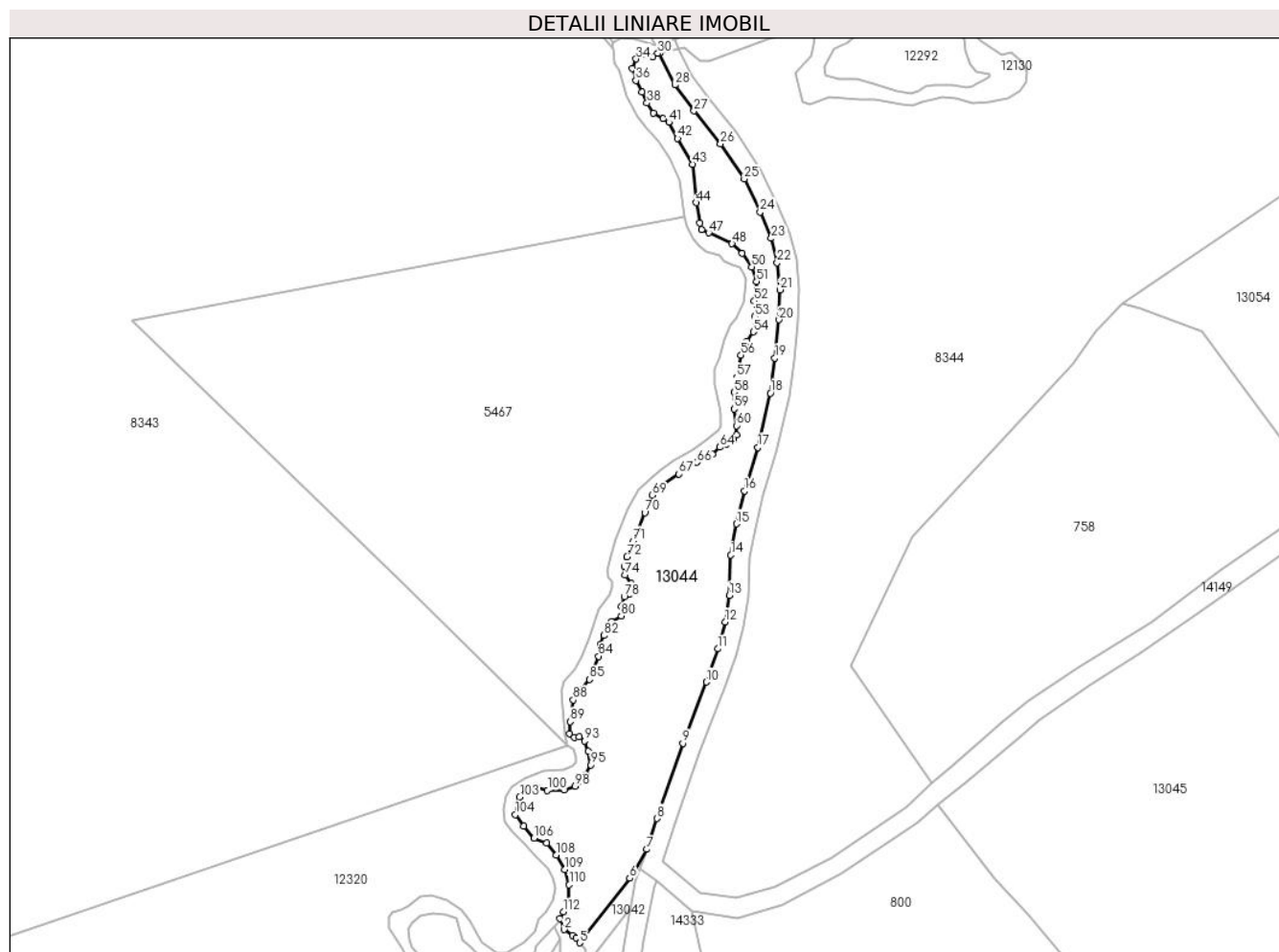
Inscrieri privind dezmembramintele dreptului de proprietate, drepturi reale de garanție și sarcini	Referințe
NU SUNT	

## Anexa Nr. 1 La Partea I

## Teren

Nr cadastral	Suprafața (mp)*	Observații / Referințe
	2.677	

\* Suprafața este determinată în planul de proiecție Stereo 70.



## Date referitoare la teren

Crt	Categorie folosință	Intravilan	Suprafața (mp)	Tarla	Parcelă	Nr. topo	Observații / Referințe
1	faneata	NU	2.677	21	1202/6, 1271/24	-	

## Lungime Segmente

1) Valorile lungimilor segmentelor sunt obținute din proiecție în plan.

Punct început	X / Y	Punct sfârșit	X / Y	Lungime segment	Punct început	X / Y	Punct sfârșit	X / Y	Lungime segment	Punct început	X / Y	Punct sfârșit	X / Y	Lungime segment
1	400.022,56 476.011,987	2	400.023,506 476.009,736	2.442	2	400.023,506 476.009,736	3	400.025,283 476.008,513	2.157	3	400.025,283 476.008,513	4	400.025,97 476.008,04	0.834
4	400.025,97 476.008,04	5	400.026,738 476.006,979	1.31	5	400.026,738 476.006,979	6	400.037,179 476.020,448	17.04 2	6	400.037,179 476.020,448	7	400.040,717 476.026,479	6.992
7	400.040,717 476.026,479	8	400.042,873 476.032,929	6.801	8	400.042,873 476.032,929	9	400.048,266 476.048,633	16.60 4	9	400.048,266 476.048,633	10	400.053,18 476.061,386	13.66 7
10	400.053,18 476.061,386	11	400.055,605 476.068,34	7.365	11	400.055,605 476.068,34	12	400.057,148 476.073,979	5.846	12	400.057,148 476.073,979	13	400.057,973 476.079,489	5.571
13	400.057,973 476.079,489	14	400.058,329 476.087,893	8.412	14	400.058,329 476.087,893	15	400.059,492 476.094,418	6.628	15	400.059,492 476.094,418	16	400.061,198 476.101,304	7.094

Punct început	X / Y	Punct sfârșit	X / Y	Lungime segment	Punct început	X / Y	Punct sfârșit	X / Y	Lungime segment	Punct început	X / Y	Punct sfârșit	X / Y	Lungime segment
16	400.061,198 476.101,304	17	400.064,0 476.110,358	9.478	17	400.064,0 476.110,358	18	400.066,575 476.121,706	11.636	18	400.066,575 476.121,706	19	400.067,496 476.129,036	7.388
19	400.067,496 476.129,036	20	400.068,388 476.137,01	8.024	20	400.068,388 476.137,01	21	400.068,543 476.143,276	6.268	21	400.068,543 476.143,276	22	400.067,989 476.148,951	5.702
22	400.067,989 476.148,951	23	400.066,739 476.154,008	5.209	23	400.066,739 476.154,008	24	400.064,433 476.159,529	5.983	24	400.064,433 476.159,529	25	400.061,129 476.166,427	7.648
25	400.061,129 476.166,427	26	400.056,189 476.173,724	8.812	26	400.056,189 476.173,724	27	400.050,637 476.180,619	8.852	27	400.050,637 476.180,619	28	400.046,641 476.186,044	6.738
28	400.046,641 476.186,044	29	400.043,348 476.192,651	7.382	29	400.043,348 476.192,651	30	400.043,066 476.192,59	0.289	30	400.043,066 476.192,59	31	400.042,08 476.191,906	1.2
31	400.042,08 476.191,906	32	400.040,984 476.192,563	1.278	32	400.040,984 476.192,563	33	400.039,916 476.192,535	1.068	33	400.039,916 476.192,535	34	400.038,546 476.191,468	1.736
34	400.038,546 476.191,468	35	400.037,779 476.189,442	2.166	35	400.037,779 476.189,442	36	400.038,515 476.186,936	2.612	36	400.038,515 476.186,936	37	400.039,802 476.184,499	2.756
37	400.039,802 476.184,499	38	400.040,816 476.182,254	2.463	38	400.040,816 476.182,254	39	400.042,185 476.180,092	2.559	39	400.042,185 476.180,092	40	400.044,213 476.179,051	2.28
40	400.044,213 476.179,051	41	400.045,363 476.178,23	1.413	41	400.045,363 476.178,23	42	400.047,2 476.174,88	3.821	42	400.047,2 476.174,88	43	400.050,295 476.169,459	6.242
43	400.050,295 476.169,459	44	400.051,099 476.161,463	8.036	44	400.051,099 476.161,463	45	400.051,785 476.157,182	4.336	45	400.051,785 476.157,182	46	400.052,197 476.155,81	1.433
46	400.052,197 476.155,81	47	400.053,68 476.155,152	1.622	47	400.053,68 476.155,152	48	400.058,568 476.152,874	5.393	48	400.058,568 476.152,874	49	400.060,629 476.150,865	2.878
49	400.060,629 476.150,865	50	400.062,688 476.148,066	3.475	50	400.062,688 476.148,066	51	400.063,706 476.145,008	3.223	51	400.063,706 476.145,008	52	400.063,212 476.140,919	4.119
52	400.063,212 476.140,919	53	400.063,322 476.137,67	3.251	53	400.063,322 476.137,67	54	400.063,02 476.134,487	3.197	54	400.063,02 476.134,487	55	400.061,647 476.132,511	2.406
55	400.061,647 476.132,511	56	400.060,439 476.129,648	3.107	56	400.060,439 476.129,648	57	400.059,533 476.124,956	4.779	57	400.059,533 476.124,956	58	400.058,983 476.121,9	3.105
58	400.058,983 476.121,9	59	400.059,01 476.118,388	3.512	59	400.059,01 476.118,388	60	400.059,504 476.114,921	3.502	60	400.059,504 476.114,921	61	400.059,504 476.112,973	1.948
61	400.059,504 476.112,973	62	400.058,927 476.111,93	1.192	62	400.058,927 476.111,93	63	400.057,444 476.111,052	1.723	63	400.057,444 476.111,052	64	400.055,962 476.110,421	1.611
64	400.055,962 476.110,421	65	400.054,537 476.108,958	2.042	65	400.054,537 476.108,958	66	400.051,268 476.107,29	3.67	66	400.051,268 476.107,29	67	400.047,442 476.104,827	4.55
67	400.047,442 476.104,827	68	400.043,341 476.102,021	4.969	68	400.043,341 476.102,021	69	400.041,91 476.100,398	2.164	69	400.041,91 476.100,398	70	400.040,348 476.096,76	3.959
70	400.040,348 476.096,76	71	400.037,947 476.090,832	6.396	71	400.037,947 476.090,832	72	400.036,614 476.087,549	3.543	72	400.036,614 476.087,549	73	400.036,113 476.085,459	2.149
73	400.036,113 476.085,459	74	400.036,182 476.083,697	1.763	74	400.036,182 476.083,697	75	400.037,426 476.081,928	2.163	75	400.037,426 476.081,928	76	400.037,564 476.080,321	1.613
76	400.037,564 476.080,321	77	400.037,115 476.079,699	0.767	77	400.037,115 476.079,699	78	400.036,043 476.079,198	1.183	78	400.036,043 476.079,198	79	400.035,525 476.077,212	2.052
79	400.035,525 476.077,212	80	400.035,458 476.075,194	2.019	80	400.035,458 476.075,194	81	400.033,501 476.074,033	2.275	81	400.033,501 476.074,033	82	400.031,872 476.071,09	3.364
82	400.031,872 476.071,09	83	400.031,092 476.069,272	1.978	83	400.031,092 476.069,272	84	400.030,711 476.066,776	2.525	84	400.030,711 476.066,776	85	400.028,783 476.061,934	5.212
85	400.028,783 476.061,934	86	400.027,254 476.059,938	2.514	86	400.027,254 476.059,938	87	400.025,744 476.058,567	2.04	87	400.025,744 476.058,567	88	400.025,393 476.057,67	0.963
88	400.025,393 476.057,67	89	400.024,768 476.053,123	4.59	89	400.024,768 476.053,123	90	400.024,698 476.050,641	2.483	90	400.024,698 476.050,641	91	400.025,619 476.049,82	1.234
91	400.025,619 476.049,82	92	400.026,594 476.049,931	0.981	92	400.026,594 476.049,931	93	400.027,736 476.049,096	1.415	93	400.027,736 476.049,096	94	400.028,572 476.046,981	2.274
94	400.028,572 476.046,981	95	400.029,101 476.044,114	2.915	95	400.029,101 476.044,114	96	400.028,042 476.042,026	2.341	96	400.028,042 476.042,026	97	400.027,541 476.040,913	1.221
97	400.027,541 476.040,913	98	400.025,814 476.039,632	2.15	98	400.025,814 476.039,632	99	400.023,53 476.038,909	2.396	99	400.023,53 476.038,909	100	400.020,02 476.038,797	3.512
100	400.020,02 476.038,797	101	400.017,839 476.039,431	2.271	101	400.017,839 476.039,431	102	400.015,555 476.039,097	2.308	102	400.015,555 476.039,097	103	400.014,218 476.037,427	2.139
103	400.014,218 476.037,427	104	400.013,355 476.033,724	3.802	104	400.013,355 476.033,724	105	400.015,083 476.031,374	2.917	105	400.015,083 476.031,374	106	400.017,227 476.028,841	3.319
106	400.017,227 476.028,841	107	400.019,846 476.027,755	2.835	107	400.019,846 476.027,755	108	400.021,879 476.025,333	3.162	108	400.021,879 476.025,333	109	400.023,606 476.022,272	3.515
109	400.023,606 476.022,272	110	400.024,559 476.019,084	3.327	110	400.024,559 476.019,084	111	400.024,531 476.015,633	3.451	111	400.024,531 476.015,633	112	400.023,333 476.013,434	2.504
112	400.023,333 476.013,434	1	400.022,56 476.011,987	1.641										

**\*\* Lungimile segmentelor sunt determinate în planul de proiecție Stereo 70 și sunt rotunjite la 1 milimetru.**

**\*\*\* Distanța dintre puncte este formată din segmente cumulate ce sunt mai mici decât valoarea 1 milimetru.**

**DATE DESPRE IMOBILUL NR. 13045**

Oficiul de Cadastru și Publicitate Imobiliară SIBIU  
Biroul de Cadastru și Publicitate Imobiliară Saliste

**A. Partea I. Descrierea imobilului**

TEREN Extravilan

Adresa: Jud. Sibiu

Nr. Crt	Nr cadastral Nr. topografic	Suprafața* (mp)	Observații / Referințe
A1		50.454	Sector cadastral:26 Teren neimprejmit;

**B. Partea II. Proprietari și acte**

Inscrieri privitoare la dreptul de proprietate și alte drepturi reale	Referințe
/	
Act Normativ nr. 7, din 13/03/1996 emis de PARLAMENTUL ROMÂNIEI;	
B1	Inscrierea provizorie, drept de PROPRIETATE, dobandit prin Lege, cota actuala 1/1, cota initiala 1/1
	1) <b>COMUNA JINA</b> , CIF:0000000000000, PROPRIETAR NEIDENTIFICAT

**C. Partea III. SARCINI .**

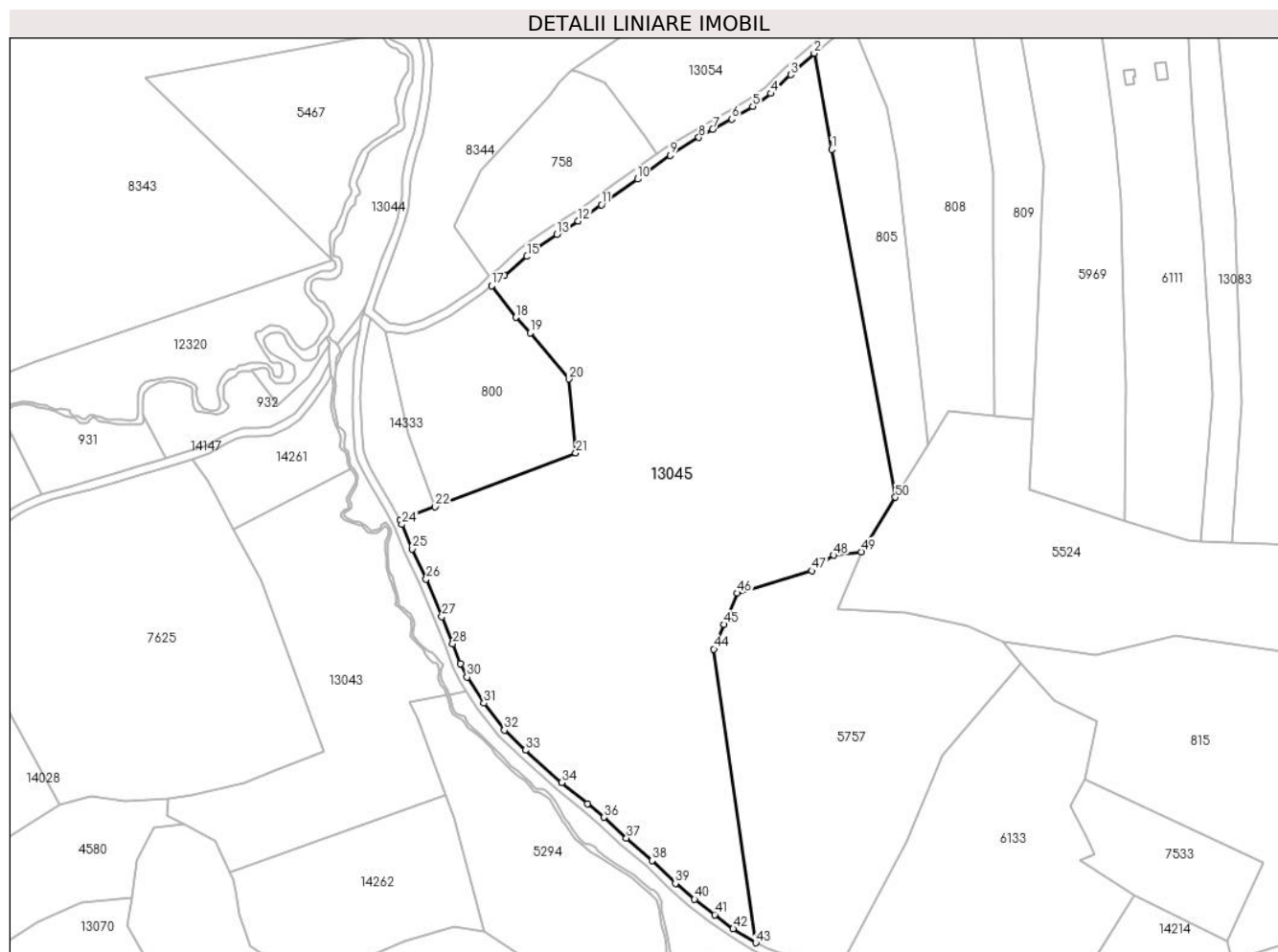
Inscrieri privind dezmembramintele dreptului de proprietate, drepturi reale de garanție și sarcini	Referințe
NU SUNT	

## Anexa Nr. 1 La Partea I

## Teren

Nr cadastral	Suprafața (mp)*	Observații / Referințe
	50.454	

\* Suprafața este determinată în planul de proiecție Stereo 70.



## Date referitoare la teren

Crt	Categorie folosință	Intravilan	Suprafața (mp)	Tarla	Parcelă	Nr. topo	Observații / Referințe
1	faneata	NU	4.062	21	1312/7, 1326/11	-	
2	fânețe (F) - fânețe împădurite	NU	46.392	21	1312/7, 1326/11	-	

## Lungime Segmente

1) Valorile lungimilor segmentelor sunt obținute din proiecție în plan.

Punct început	X / Y	Punct sfârșit	X / Y	Lungime segment	Punct început	X / Y	Punct sfârșit	X / Y	Lungime segment	Punct început	X / Y	Punct sfârșit	X / Y	Lungime segment
1	400.266,939 476.102,024	2	400.258,377 476.148,696	47.451	2	400.258,377 476.148,696	3	400.247,015 476.138,275	15.417	3	400.247,015 476.138,275	4	400.237,328 476.129,163	13.299
4	400.237,328 476.129,163	5	400.228,586 476.122,826	10.797	5	400.228,586 476.122,826	6	400.218,374 476.116,711	11.903	6	400.218,374 476.116,711	7	400.209,052 476.111,817	10.529
7	400.209,052 476.111,817	8	400.202,336 476.107,808	7.822	8	400.202,336 476.107,808	9	400.188,457 476.099,17	16.348	9	400.188,457 476.099,17	10	400.172,498 476.087,574	19.727
10	400.172,498 476.087,574	11	400.155,079 476.075,054	21.452	11	400.155,079 476.075,054	12	400.143,728 476.067,254	13.773	12	400.143,728 476.067,254	13	400.133,354 476.060,657	12.294

Punct început	X / Y	Punct sfârșit	X / Y	Lungime segment	Punct început	X / Y	Punct sfârșit	X / Y	Lungime segment	Punct început	X / Y	Punct sfârșit	X / Y	Lungime segment
13	400.133,354 476.060,657	14	400.122,646 476.053,495	12.88 2	14	400.122,646 476.053,495	15	400.118,782 476.049,979	5.224	15	400.118,782 476.049,979	16	400.107,711 476.040,686	14.45 4
16	400.107,711 476.040,686	17	400.101,666 476.035,709	7.83	17	400.101,666 476.035,709	18	400.113,417 476.020,37	19.32 3	18	400.113,417 476.020,37	19	400.120,401 476.012,871	10.24 8
19	400.120,401 476.012,871	20	400.139,265 475.990,441	29.30 8	20	400.139,265 475.990,441	21	400.142,521 475.954,539	36.04 9	21	400.142,521 475.954,539	22	400.074,148 475.928,43	73.18 8
22	400.074,148 475.928,43	23	400.056,99 475.921,843	18.37 9	23	400.056,99 475.921,843	24	400.057,995 475.919,798	2.279	24	400.057,995 475.919,798	25	400.063,129 475.907,928	12.93 3
25	400.063,129 475.907,928	26	400.069,875 475.893,375	16.04 1	26	400.069,875 475.893,375	27	400.077,415 475.875,07	19.79 7	27	400.077,415 475.875,07	28	400.082,771 475.861,815	14.29 6
28	400.082,771 475.861,815	29	400.086,54 475.852,283	10.25	29	400.086,54 475.852,283	30	400.089,685 475.845,68	7.314	30	400.089,685 475.845,68	31	400.097,898 475.832,978	15.12 6
31	400.097,898 475.832,978	32	400.107,845 475.819,912	16.42 1	32	400.107,845 475.819,912	33	400.118,17 475.810,217	14.16 3	33	400.118,17 475.810,217	34	400.135,624 475.794,467	23.51
34	400.135,624 475.794,467	35	400.148,161 475.784,224	16.18 9	35	400.148,161 475.784,224	36	400.156,254 475.777,566	10.48	36	400.156,254 475.777,566	37	400.167,13 475.767,517	14.80 8
37	400.167,13 475.767,517	38	400.179,61 475.756,567	16.60 3	38	400.179,61 475.756,567	39	400.190,991 475.745,521	15.86	39	400.190,991 475.745,521	40	400.200,276 475.737,795	12.07 9
40	400.200,276 475.737,795	41	400.210,022 475.730,284	12.30 4	41	400.210,022 475.730,284	42	400.219,056 475.723,437	11.33 6	42	400.219,056 475.723,437	43	400.230,017 475.716,643	12.89 6
43	400.230,017 475.716,643	44	400.209,593 475.859,337	144.1 48	44	400.209,593 475.859,337	45	400.214,577 475.871,202	12.86 9	45	400.214,577 475.871,202	46	400.220,987 475.886,466	16.55 5
46	400.220,987 475.886,466	47	400.257,25 475.897,318	37.85 2	47	400.257,25 475.897,318	48	400.267,801 475.904,841	12.95 8	48	400.267,801 475.904,841	49	400.281,387 475.906,494	13.68 6
49	400.281,387 475.906,494	50	400.297,946 475.933,006	31.25 8	50	400.297,946 475.933,006	1	400.266,939 476.102,024	171.8 39					

\*\* Lungimile segmentelor sunt determinate în planul de proiecție Stereo 70 și sunt rotunjite la 1 milimetru.

\*\*\* Distanța dintre puncte este formată din segmente cumulate ce sunt mai mici decât valoarea 1 milimetru.





**DATE DESPRE IMOBILUL NR. 13046**

Oficiul de Cadastru și Publicitate Imobiliară SIBIU  
Biroul de Cadastru și Publicitate Imobiliară Saliste

**A. Partea I. Descrierea imobilului**

TEREN Extravilan

Adresa: Jud. Sibiu

Nr. Crt	Nr cadastral Nr. topografic	Suprafața* (mp)	Observații / Referințe
A1		3.561	Sector cadastral:21 Teren neimprejmit;

**B. Partea II. Proprietari și acte**

Inscrieri privitoare la dreptul de proprietate și alte drepturi reale		Referințe
/		
Act Normativ nr. 7, din 13/03/1996 emis de PARLAMENTUL ROMÂNIEI;		
B1	Intabulare, drept de PROPRIETATE, dobândit prin Lege, cota actuala 1/1, cota initiala 1/1 1) NEIDENTIFICAT NEIDENTIFICAT	A1
Act Administrativ nr. 15132, din 16/11/2023 emis de PRIMĂRIA COMUNEI JINA;		
B2	Se noteaza posesia factica asupra suprafetei de 3561 mp in favoarea lui 1) IANCU IOAN 2) IANCU MARIA-MINODORA	A1

**C. Partea III. SARCINI .**

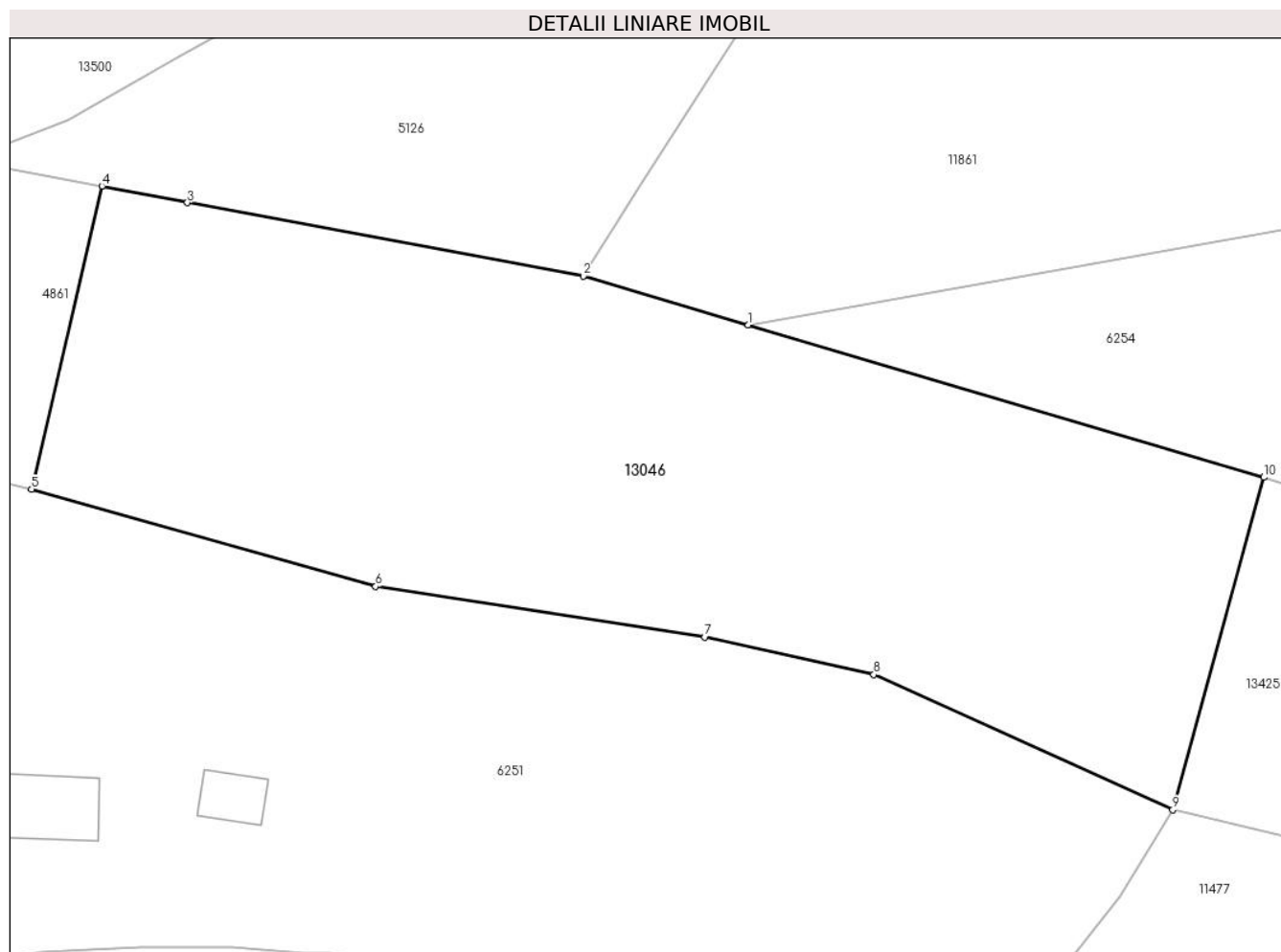
Inscrieri privind dezmembramintele dreptului de proprietate, drepturi reale de garanție și sarcini	Referințe
NU SUNT	

## Anexa Nr. 1 La Partea I

## Teren

Nr cadastral	Suprafața (mp)*	Observații / Referințe
	3.561	

\* Suprafața este determinată în planul de proiecție Stereo 70.



## Date referitoare la teren

Crt	Categorie folosință	Intra vilan	Suprafața (mp)	Tarla	Parcelă	Nr. topo	Observații / Referințe
1	faneata	NU	3.561	27	2028/83	-	

## Lungime Segmente

1) Valorile lungimilor segmentelor sunt obținute din proiecție în plan.

Punct început	X / Y	Punct sfârșit	X / Y	Lungime segment (** (m)
1	397.083,012 474.926,687	2	397.067,179 474.931,372	16.512
2	397.067,179 474.931,372	3	397.029,145 474.938,398	38.678
3	397.029,145 474.938,398	4	397.020,939 474.939,994	8.36
4	397.020,939 474.939,994	5	397.014,189 474.910,905	29.862
5	397.014,189 474.910,905	6	397.047,225 474.901,564	34.331

Punct început	X / Y	Punct sfârșit	X / Y	Lungime segment (** (m)
6	397.047,225 474.901,564	7	397.078,841 474.896,71	31.986
7	397.078,841 474.896,71	8	397.095,065 474.893,113	16.618
8	397.095,065 474.893,113	9	397.123,773 474.880,129	31.508
9	397.123,773 474.880,129	10	397.132,517 474.912,039	33.086
10	397.132,517 474.912,039	1	397.083,012 474.926,687	51.627

\*\* Lungimile segmentelor sunt determinate în planul de proiecție Stereo 70 și sunt rotunjite la 1 milimetru.

\*\*\* Distanța dintre puncte este formată din segmente cumulate ce sunt mai mici decât valoarea 1 milimetru.



**DATE DESPRE IMOBILUL NR. 13047**

Oficiul de Cadastru și Publicitate Imobiliară SIBIU  
Biroul de Cadastru și Publicitate Imobiliară Saliste

**A. Partea I. Descrierea imobilului**

TEREN Extravilan

Nr. CF vechi: 3768 JINA  
Nr. topografic: 4744, 4745

Adresa: Jud. Sibiu

Nr. Crt	Nr cadastral Nr. topografic	Suprafața* (mp)	Observații / Referințe
A1		5.424	Sector cadastral: 26 Teren neimprejmuit;

**B. Partea II. Proprietari și acte**

Inscrieri privitoare la dreptul de proprietate și alte drepturi reale		Referințe
<b>771 / 12/04/1920</b>		
Act Notarial nr. -, din 01/01/1920 emis de -;		
B1	Intabulare, drept de PROPRIETATE, dobandit prin Conventie, cota actuala 10/40, cota initiala 10/40 1) <b>VLAD CONSTANTIN</b> <i>OBSERVATII: , poziție preluată din CF 3768 JINA</i>	A1
<b>762 / 05/03/1940</b>		
Hotarare Judecatoreasca nr. Deciziunea de predarea moștenirii nr. 558/936, din 01/01/1936 emis de JUDECĂTORIA RURALĂ MIERCUREA SIBIULUI;		
B2	Intabulare, drept de PROPRIETATE, cu titlu de drept moștenire, dobandit prin Succesiune, cota actuala 3/40, cota initiala 3/40 1) <b>ZAHARIA BEBESELEA MARIA</b> , n. Sterp <i>OBSERVATII: , poziție preluată din CF 3768 JINA</i>	A1
B3	Intabulare, drept de PROPRIETATE, cu titlu de drept moștenire, dobandit prin Succesiune, cota actuala 3/40, cota initiala 3/40 1) <b>STROIA IOANA</b> , născ. Sterp <i>OBSERVATII: , poziție preluată din CF 3768 JINA</i>	A1
B4	Intabulare, drept de PROPRIETATE, cu titlu de drept moștenire, dobandit prin Succesiune, cota actuala 3/40, cota initiala 3/40 1) <b>GAGEA PARASCHIVA</b> <i>OBSERVATII: , poziție preluată din CF 3768 JINA</i>	A1
<b>461 / 29/10/1949</b>		
Hotarare Judecatoreasca nr. 561/1945, din 01/01/1945 emis de JUDECATORIA POPULARA MIERCUREA;		
B5	Intabulare, drept de PROPRIETATE, cu titlu de drept moștenire, dobandit prin Succesiune, cota actuala 3/40, cota initiala 3/40 1) <b>STERP MARIA</b> , minoră <i>OBSERVATII: , poziție preluată din CF 3768 JINA</i>	A1
<b>4050 / 01/04/1994</b>		
Act Notarial nr. 342/1994, din 01/01/1994 emis de NOTARIATUL DE STAT JUDEȚEAN SIBIU (Dosar nr. 2552/1993);		
B6	Intabulare, drept de PROPRIETATE, cu titlu de drept moștenire, dobandit prin Succesiune, cota actuala 9/40, cota initiala 9/40 1) <b>GAGEA NICOLAE</b> <i>OBSERVATII: , poziție preluată din CF 3768 JINA</i>	A1
B7	Intabulare, drept de PROPRIETATE, cu titlu de drept moștenire, dobandit prin Succesiune, cota actuala 9/40, cota initiala 9/40 1) <b>GAGEA MARIA</b> <i>OBSERVATII: , poziție preluată din CF 3768 JINA</i>	A1

**C. Partea III. SARCINI .**

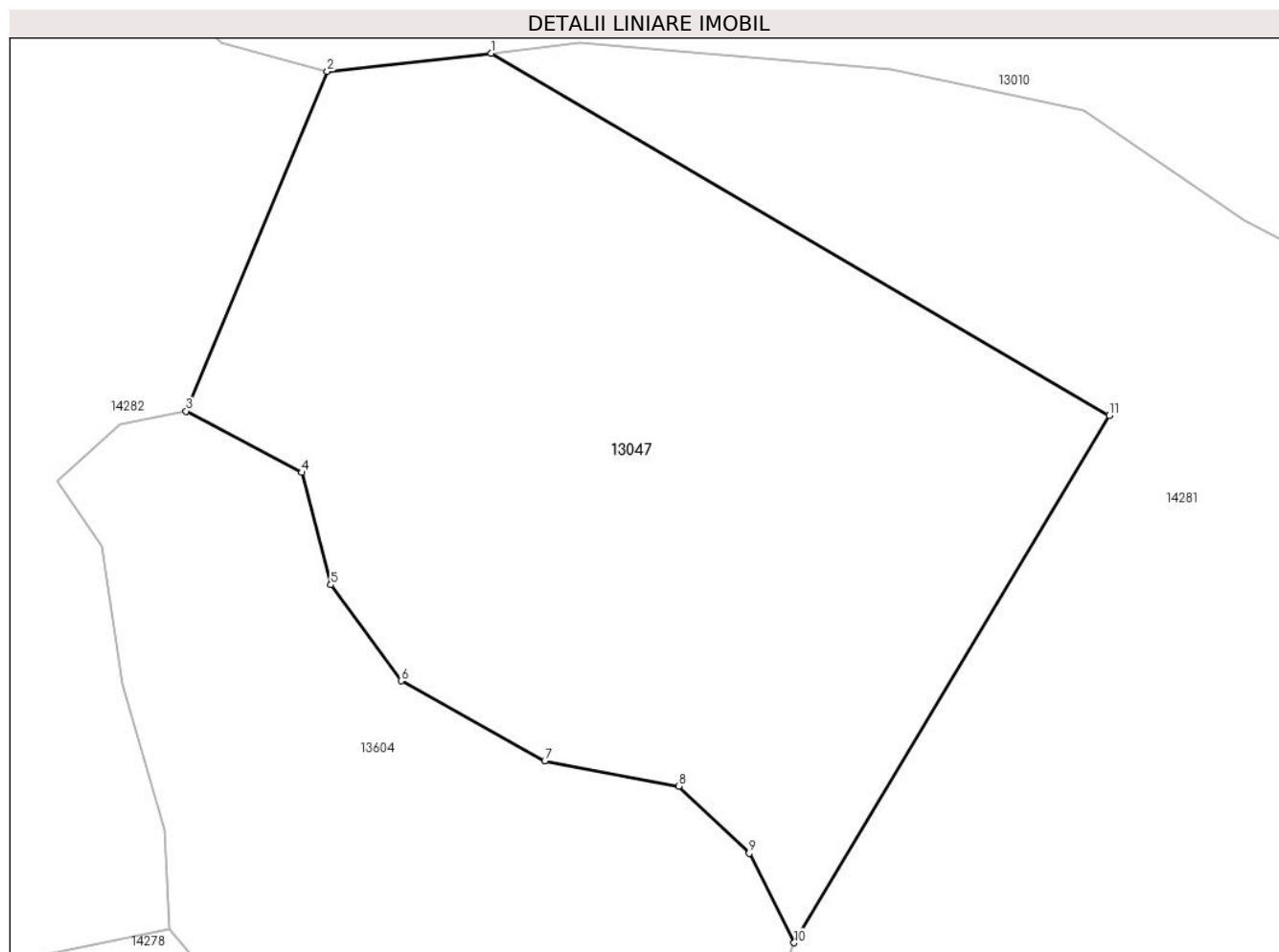
Inscrieri privind dezmembrările dreptului de proprietate, drepturi reale de garanție și sarcini	Referințe
NU SUNT	

## Anexa Nr. 1 La Partea I

## Teren

Nr cadastral	Suprafața (mp)*	Observații / Referințe
	5.424	

\* Suprafața este determinată în planul de proiecție Stereo 70.



## Date referitoare la teren

Crt	Categorie folosință	Intravilan	Suprafața (mp)	Tarla	Parcelă	Nr. topo	Observații / Referințe
1	fânețe (F) - fânețe împădurite	NU	5.424	21	1356/3/1, 1326/1/6	4744, 4745	

## Lungime Segmente

1) Valorile lungimilor segmentelor sunt obținute din proiecție în plan.

Punct început	X / Y	Punct sfârșit	X / Y	Lungime segment (** (m)
1	401.044,225 475.902,579	2	401.026,068 475.900,556	18.269
2	401.026,068 475.900,556	3	401.010,398 475.862,905	40.782
3	401.010,398 475.862,905	4	401.023,209 475.856,095	14.509
4	401.023,209 475.856,095	5	401.026,447 475.843,64	12.869

Punct început	X / Y	Punct sfârșit	X / Y	Lungime segment (** (m)
5	401.026,447 475.843,64	6	401.034,245 475.833,014	13.18
6	401.034,245 475.833,014	7	401.050,195 475.824,158	18.244
7	401.050,195 475.824,158	8	401.065,082 475.821,325	15.154
8	401.065,082 475.821,325	9	401.072,88 475.813,886	10.777
9	401.072,88 475.813,886	10	401.077,843 475.803,968	11.09
10	401.077,843 475.803,968	11	401.112,816 475.862,442	68.135
11	401.112,816 475.862,442	1	401.044,225 475.902,579	79.471

\*\* Lungimile segmentelor sunt determinate în planul de proiecție Stereo 70 și sunt rotunjite la 1 milimetru.

\*\*\* Distanța dintre puncte este formată din segmente cumulate ce sunt mai mici decât valoarea 1 milimetru.





**DATE DESPRE IMOBILUL NR. 13048**

Oficiul de Cadastru și Publicitate Imobiliară SIBIU  
Biroul de Cadastru și Publicitate Imobiliară Saliste

**A. Partea I. Descrierea imobilului**

TEREN Extravilan

Adresa: Jud. Sibiu

Nr. Crt	Nr cadastral Nr. topografic	Suprafața* (mp)	Observații / Referințe
A1		2.632	Sector cadastral:30 Teren neimprejmut;

**B. Partea II. Proprietari și acte**

Inscrieri privitoare la dreptul de proprietate și alte drepturi reale		Referințe
/		
Act Normativ nr. 7, din 13/03/1996 emis de PARLAMENTUL ROMÂNIEI;		
B1	Intabulare, drept de PROPRIETATE, dobândit prin Lege, cota actuala 1/1, cota initiala 1/1 1) NEIDENTIFICAT NEIDENTIFICAT	A1
Act Administrativ nr. 11390, din 15/09/2023 emis de PRIMĂRIA COMUNEI JINA;		
B2	Se noteaza posesia factica asupra suprafetei de 2632 mp in favoarea lui 1) BÎRSAN ILEANA 2) BÎRSAN CONSTANTIN	A1

**C. Partea III. SARCINI .**

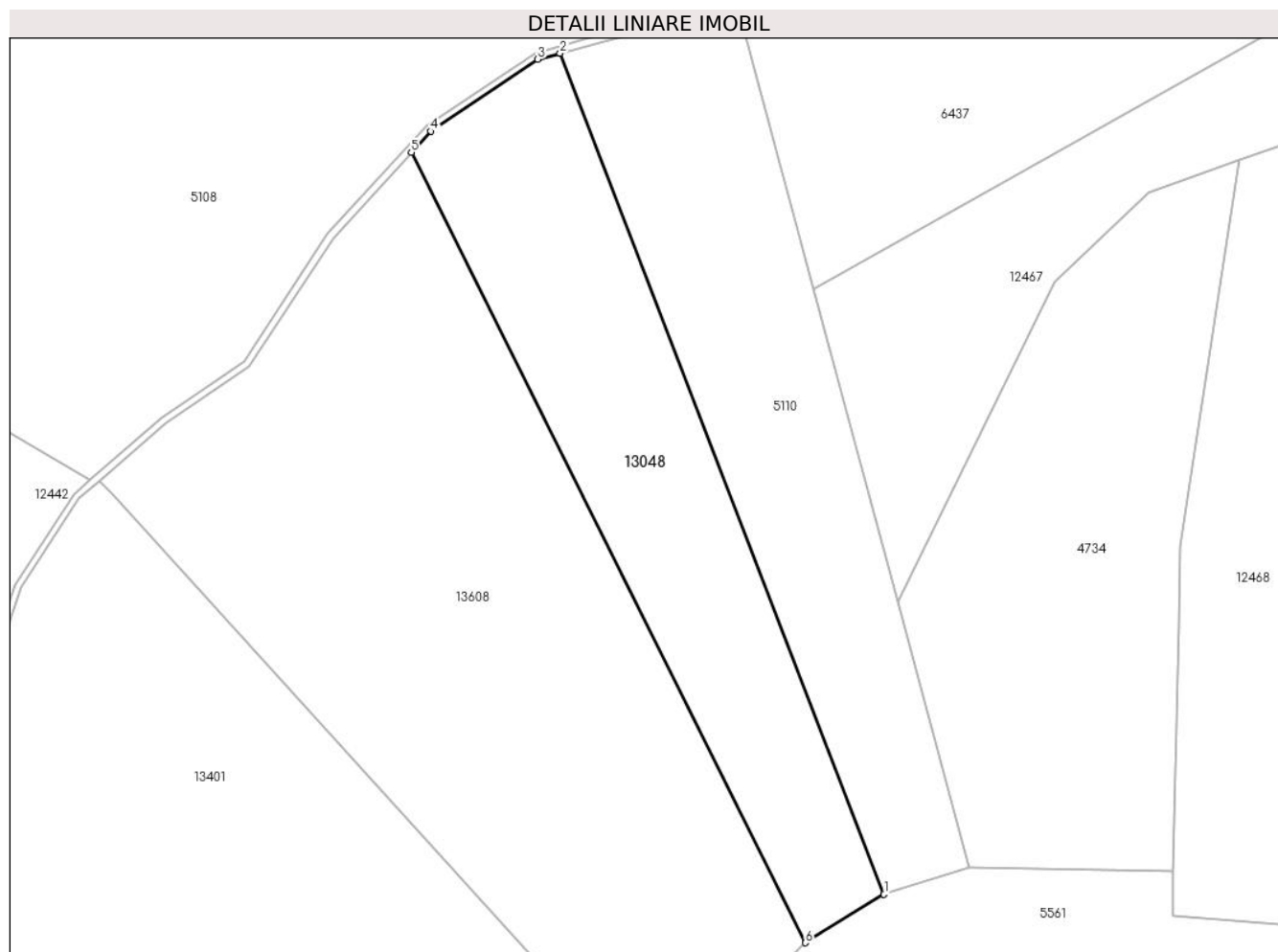
Inscrieri privind dezmembramintele dreptului de proprietate, drepturi reale de garanție și sarcini	Referințe
NU SUNT	

## Anexa Nr. 1 La Partea I

## Teren

Nr cadastral	Suprafața (mp)*	Observații / Referințe
	2.632	

\* Suprafața este determinată în planul de proiecție Stereo 70.



## Date referitoare la teren

Crt	Categorie folosință	Intra vilan	Suprafața (mp)	Tarla	Parcelă	Nr. topo	Observații / Referințe
1	fânețe (F) - fânețe împădurite	NU	2.632	25	1852/7, 1853/2, 1880/407	-	

## Lungime Segmente

1) Valorile lungimilor segmentelor sunt obținute din proiecție în plan.

Punct început	X / Y	Punct sfârșit	X / Y	Lungime segment (** (m)
1	398.462,713 475.063,879	2	398.414,781 475.188,223	133.263
2	398.414,781 475.188,223	3	398.411,491 475.187,328	3.41
3	398.411,491 475.187,328	4	398.395,625 475.176,688	19.103
4	398.395,625 475.176,688	5	398.392,775 475.173,58	4.217

Punct început	X / Y	Punct sfârșit	X / Y	Lungime segment (** (m)
5	398.392,775 475.173,58	6	398.451,062 475.056,719	130.59
6	398.451,062 475.056,719	1	398.462,713 475.063,879	13.675

\*\* Lungimile segmentelor sunt determinate în planul de proiecție Stereo 70 și sunt rotunjite la 1 milimetru.

\*\*\* Distanța dintre puncte este formată din segmente cumulate ce sunt mai mici decât valoarea 1 milimetru.





## DATE DESPRE IMOBILUL NR. 13049

Oficiul de Cadastru și Publicitate Imobiliară SIBIU  
Biroul de Cadastru și Publicitate Imobiliară Saliste

## A. Partea I. Descrierea imobilului

TEREN Extravilan

Nr. CF vechi:271 JINA

Nr. topografic:parte din nr. top 3002

Adresa: Jud. Sibiu

Nr. Crt	Nr cadastral Nr. topografic	Suprafața* (mp)	Observații / Referințe
A1		Din acte: 11.838 Masurata: 1.298	Sector cadastral:21 Teren neimprejmut;

## B. Partea II. Proprietari și acte

Inscrieri privitoare la dreptul de proprietate și alte drepturi reale		Referințe
<b>195 / 22/03/1945</b>		
Hotarare Judecatoreasca nr. 482, din 01/01/1942 emis de JUDECATORIA MIERCUREA;		
B1	Intabulare, drept de PROPRIETATE, cu titlu de drept moștenire, dobandit prin Succesiune, cota actuala 1/7, cota initiala 1/7 1) <b>Ghib Maria</b> , minoră <i>OBSERVATII: , poziție preluată din CF 271 JINA</i>	A1
B2	Intabulare, drept de PROPRIETATE, cu titlu de drept moștenire, dobandit prin Succesiune, cota actuala 1/7, cota initiala 1/7 1) <b>Ghib Dumitru</b> , minor <i>OBSERVATII: , poziție preluată din CF 271 JINA</i>	A1
B3	Intabulare, drept de PROPRIETATE, cu titlu de drept moștenire, dobandit prin Succesiune, cota actuala 1/7, cota initiala 1/7 1) <b>Ghib Constantin</b> , minor <i>OBSERVATII: , poziție preluată din CF 271 JINA</i>	A1
B4	Intabulare, drept de PROPRIETATE, cu titlu de drept moștenire, dobandit prin Succesiune, cota actuala 1/7, cota initiala 1/7 1) <b>Ghib Marina</b> , minoră <i>OBSERVATII: , poziție preluată din CF 271 JINA</i>	A1
B5	Intabulare, drept de PROPRIETATE, cu titlu de drept moștenire, dobandit prin Succesiune, cota actuala 1/7, cota initiala 1/7 1) <b>Ghib Ioana</b> , minoră <i>OBSERVATII: , poziție preluată din CF 271 JINA</i>	A1
B6	Intabulare, drept de PROPRIETATE, cu titlu de drept moștenire, dobandit prin Succesiune, cota actuala 1/7, cota initiala 1/7 1) <b>Ghib Salomia</b> , minoră <i>OBSERVATII: , poziție preluată din CF 271 JINA</i>	A1
<b>6276 / 27/05/1994</b>		
Act Notarial nr. 723, din 01/01/1994 emis de NOTARIATUL DE STAT JUD. SIBIU;		
B7	Intabulare, drept de PROPRIETATE, cu titlu de drept moștenire, dobandit prin Succesiune, cota actuala 1/7, cota initiala 1/7 1) <b>Ghib Constantin</b> <i>OBSERVATII: , poziție preluată din CF 271 JINA</i>	A1
/		
Act Administrativ nr. 16093, din 18/12/2023 emis de PRIMĂRIA COMUNEI JINA;		
B8	Se noteaza posesia factica asupra suprafetei de 1298 mp in favoarea lui 1) <b>Sava Ioan</b>	A1

## C. Partea III. SARCINI .

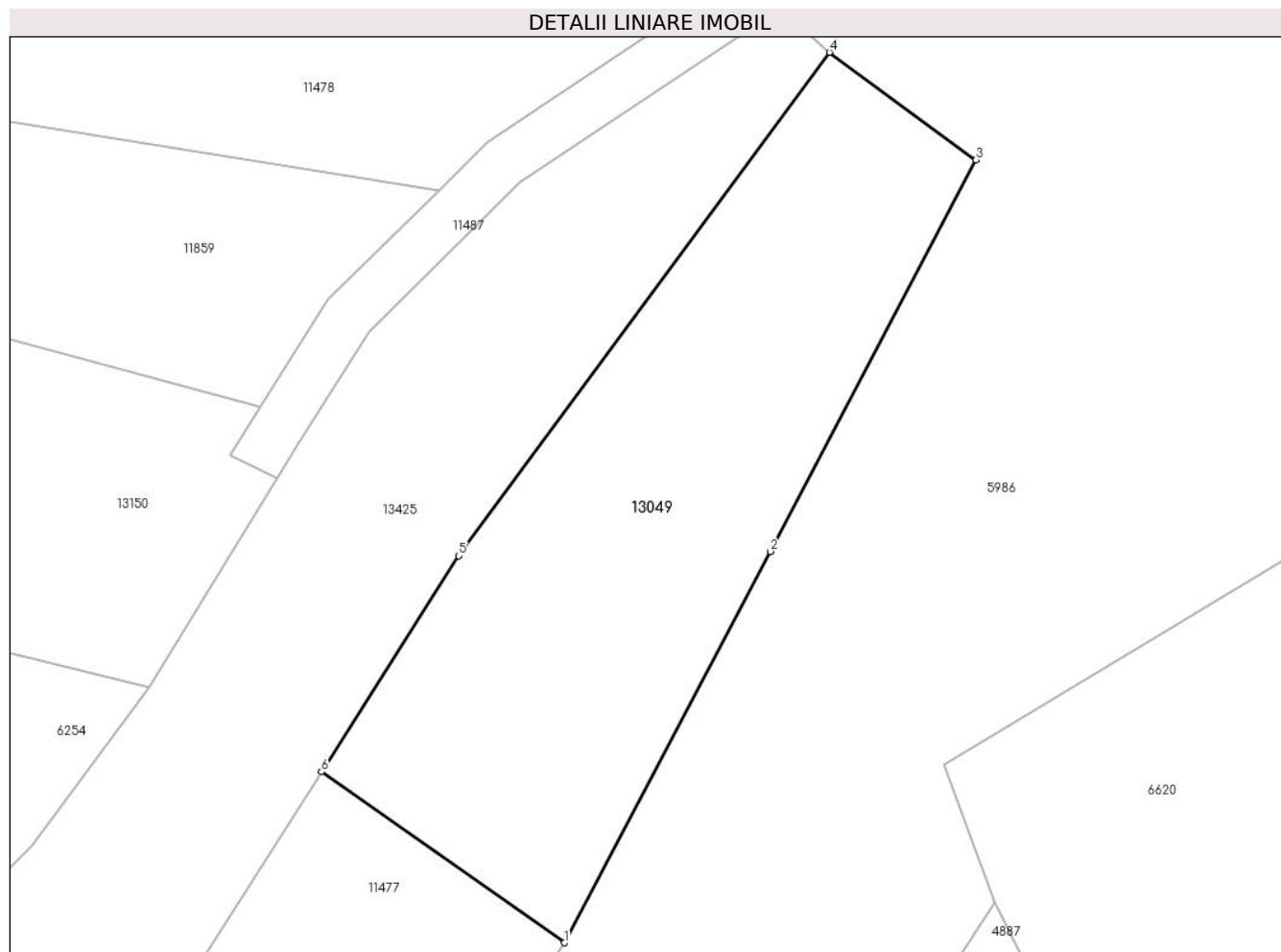
Inscrieri privind dezmembramintele dreptului de proprietate, drepturi reale de garanție și sarcini	Referințe
NU SUNT	

## Anexa Nr. 1 La Partea I

## Teren

Nr cadastral	Suprafața (mp)*	Observații / Referințe
	Din acte: 11.838 Masurata: 1.298	

\* Suprafața este determinată în planul de proiecție Stereo 70.



## Date referitoare la teren

Crt	Categorie folosință	Intra vilan	Suprafața (mp)	Tarla	Parcelă	Nr. topo	Observații / Referințe
1	faneata	NU	1.298	27	2028/236, 1968/2	parte din nr. top 3002	

## Lungime Segmente

1) Valorile lungimilor segmentelor sunt obținute din proiecție în plan.

Punct început	X / Y	Punct sfârșit	X / Y	Lungime segment (** (m)
1	397.324,308 474.926,144	2	397.340,281 474.956,504	34.305
2	397.340,281 474.956,504	3	397.356,254 474.986,864	34.305
3	397.356,254 474.986,864	4	397.344,878 474.995,214	14.112
4	397.344,878 474.995,214	5	397.316,14 474.956,148	48.498
5	397.316,14 474.956,148	6	397.305,466 474.939,409	19.853

Punct început	X / Y	Punct sfârşit	X / Y	Lungime segment (** (m)
6	397.305,466 474.939,409	1	397.324,308 474.926,144	23.043

\*\* Lungimile segmentelor sunt determinate în planul de proiecţie Stereo 70 şi sunt rotunjite la 1 milimetru.

\*\*\* Distanţa dintre puncte este formată din segmente cumulate ce sunt mai mici decât valoarea 1 milimetru.





**DATE DESPRE IMOBILUL NR. 13050**

Oficiul de Cadastru și Publicitate Imobiliară SIBIU  
Biroul de Cadastru și Publicitate Imobiliară Saliste

**A. Partea I. Descrierea imobilului**

TEREN Extravilan

Adresa: Jud. Sibiu

Nr. Crt	Nr cadastral Nr. topografic	Suprafața* (mp)	Observații / Referințe
A1		5.631	Sector cadastral:57 Teren neimprejmut;

**B. Partea II. Proprietari și acte**

Inscrieri privitoare la dreptul de proprietate și alte drepturi reale		Referințe
/		
Act Normativ nr. 7, din 13/03/1996 emis de PARLAMENTUL ROMÂNIEI;		
B1	Intabulare, drept de PROPRIETATE, dobândit prin Lege, cota actuala 1/1, cota initiala 1/1 1) NEIDENTIFICAT NEIDENTIFICAT	A1
Act Administrativ nr. 15133, din 16/11/2023 emis de PRIMĂRIA COMUNEI JINA;		
B2	Se noteaza posesia factica asupra suprafetei de 5631 mp in favoarea lui 1) VLAD EUGENIA	A1

**C. Partea III. SARCINI .**

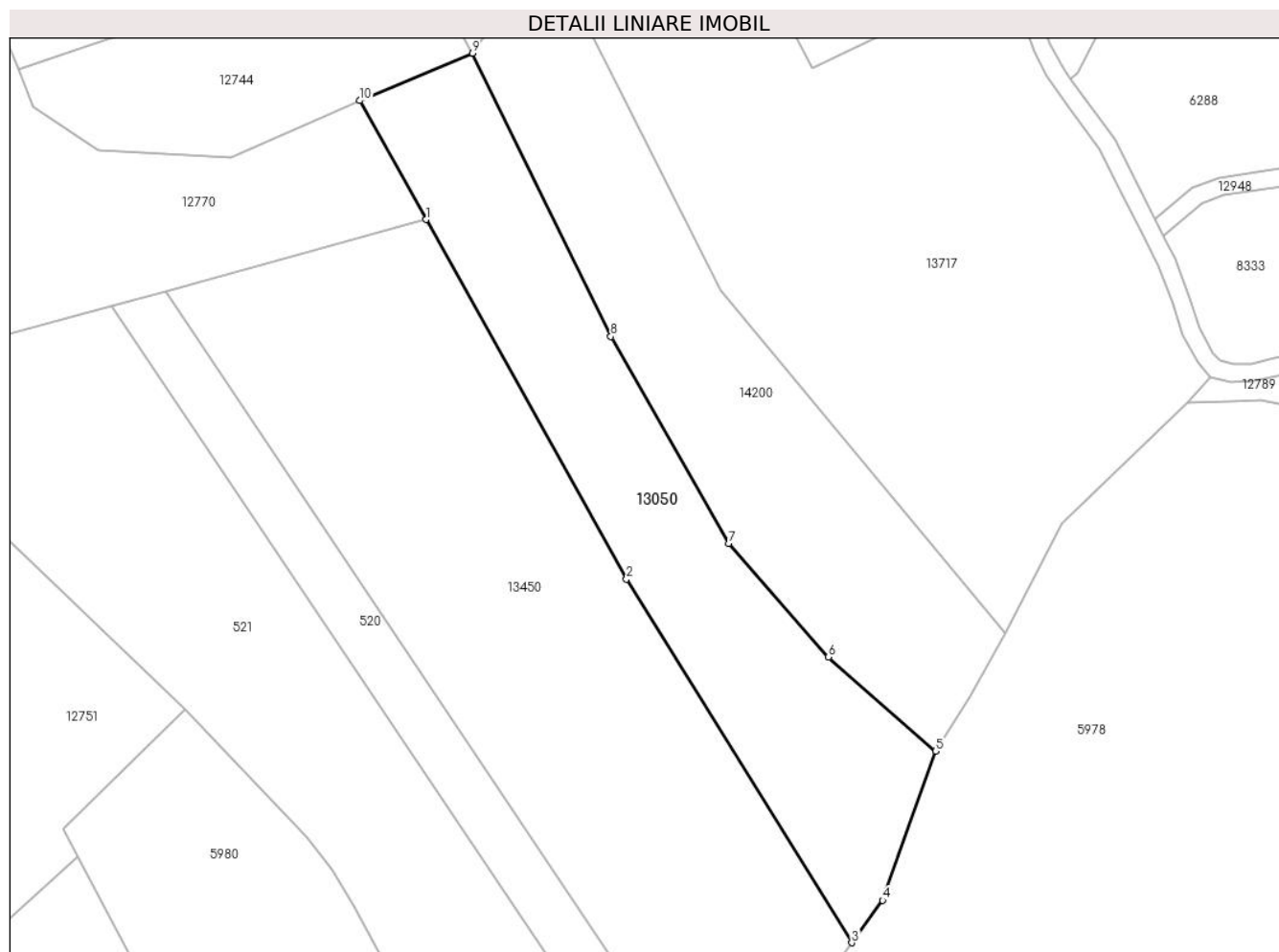
Inscrieri privind dezmembramintele dreptului de proprietate, drepturi reale de garanție și sarcini	Referințe
NU SUNT	

## Anexa Nr. 1 La Partea I

## Teren

Nr cadastral	Suprafața (mp)*	Observații / Referințe
	5.631	

\* Suprafața este determinată în planul de proiecție Stereo 70.



## Date referitoare la teren

Crt	Categorie folosință	Intravilan	Suprafața (mp)	Tarla	Parcelă	Nr. topo	Observații / Referințe
1	faneata	NU	5.631	41	2576/13	-	

## Lungime Segmente

1) Valorile lungimilor segmentelor sunt obținute din proiecție în plan.

Punct început	X / Y	Punct sfârșit	X / Y	Lungime segment (** (m)
1	400.371,452 472.406,885	2	400.416,524 472.326,079	92.526
2	400.416,524 472.326,079	3	400.467,197 472.244,366	96.15
3	400.467,197 472.244,366	4	400.474,138 472.253,876	11.774
4	400.474,138 472.253,876	5	400.486,032 472.287,458	35.626
5	400.486,032 472.287,458	6	400.461,929 472.308,612	32.069

Punct început	X / Y	Punct sfârșit	X / Y	Lungime segment (** (m)
6	400.461,929 472.308,612	7	400.439,473 472.334,106	33.974
7	400.439,473 472.334,106	8	400.412,999 472.380,621	53.521
8	400.412,999 472.380,621	9	400.381,859 472.444,259	70.848
9	400.381,859 472.444,259	10	400.356,547 472.433,608	27.462
10	400.356,547 472.433,608	1	400.371,452 472.406,885	30.599

\*\* Lungimile segmentelor sunt determinate în planul de proiecție Stereo 70 și sunt rotunjite la 1 milimetru.

\*\*\* Distanța dintre puncte este formată din segmente cumulate ce sunt mai mici decât valoarea 1 milimetru.



**DATE DESPRE IMOBILUL NR. 13051**

Oficiul de Cadastru și Publicitate Imobiliară SIBIU  
Biroul de Cadastru și Publicitate Imobiliară Saliste

**A. Partea I. Descrierea imobilului**

TEREN Extravilan

Adresa: Jud. Sibiu

Nr. Crt	Nr cadastral Nr. topografic	Suprafața* (mp)	Observații / Referințe
A1		2.543	Sector cadastral:25 Teren neimprejmuit; ; IMOBIL STRĂBĂTUT DE LIMITA DE UAT JINA SI UAT POIANA SIBIULUI

**B. Partea II. Proprietari și acte**

Inscrieri privitoare la dreptul de proprietate și alte drepturi reale		Referințe
/		
Act Normativ nr. 7, din 13/03/1996 emis de PARLAMENTUL ROMÂNIEI;		
B1	Intabulare, drept de PROPRIETATE, dobândit prin Lege, cota actuala 1/1, cota initiala 1/1 1) <b>NEIDENTIFICAT NEIDENTIFICAT</b>	A1
Act Administrativ nr. 10375, din 29/08/2023 emis de PRIMĂRIA COMUNEI JINA;		
B2	Se noteaza posesia factica asupra suprafetei de 2543 mp in favoarea lui 1) <b>DOGARIU NICOLAE</b>	A1

**C. Partea III. SARCINI .**

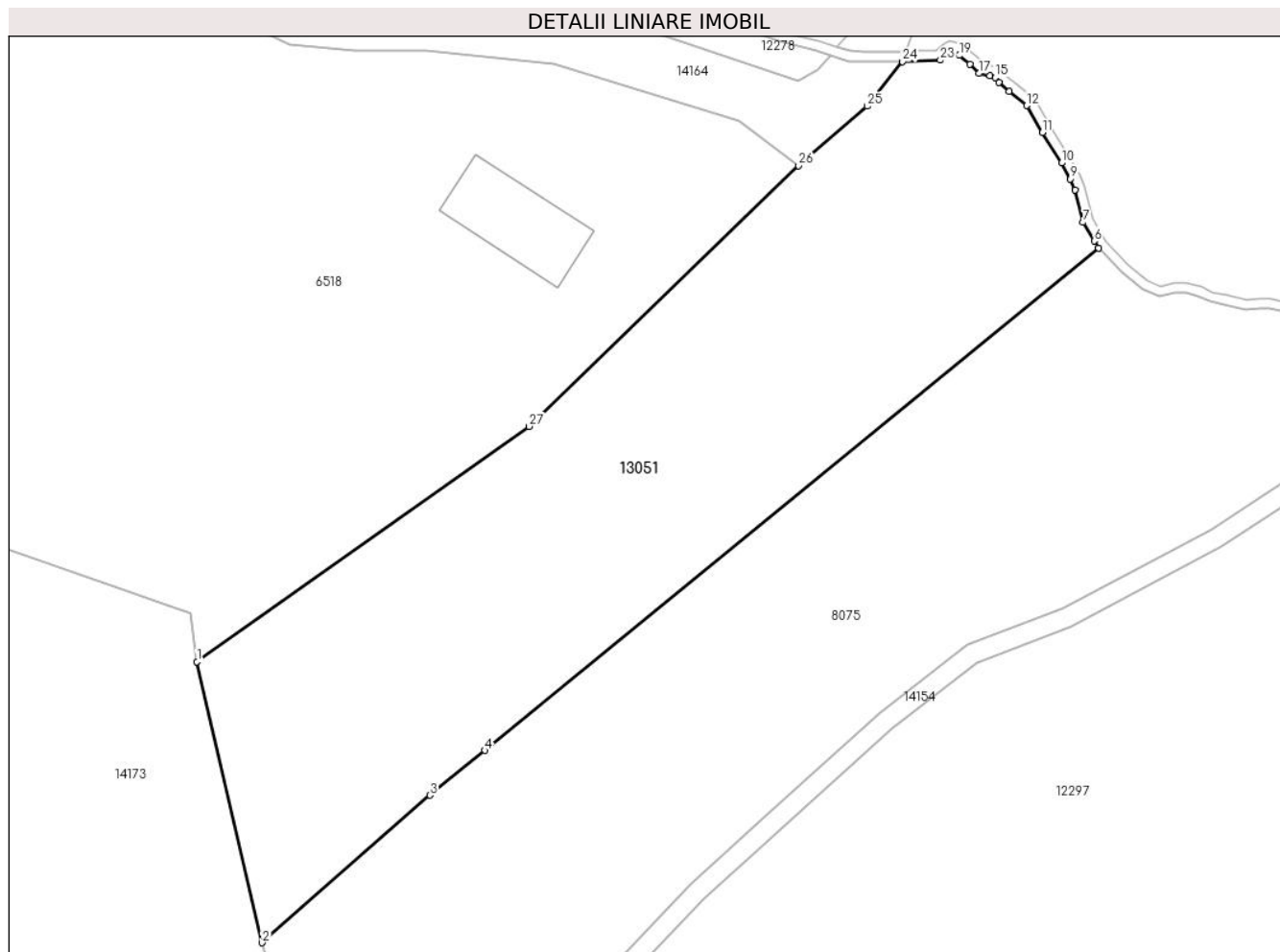
Inscrieri privind dezmembramintele dreptului de proprietate, drepturi reale de garanție și sarcini	Referințe
NU SUNT	

## Anexa Nr. 1 La Partea I

## Teren

Nr cadastral	Suprafața (mp)*	Observații / Referințe
	2.543	; IMOBIL STRĂBĂTUT DE LIMITA DE UAT JINA SI UAT POIANA SIBIULUI

\* Suprafața este determinată în planul de proiecție Stereo 70.



## Date referitoare la teren

Crt	Categorie folosință	Intravilan	Suprafața (mp)	Tarla	Parcelă	Nr. topo	Observații / Referințe
1	faneata	NU	2.543	18	1160/64	-	

## Lungime Segmente

1) Valorile lungimilor segmentelor sunt obținute din proiecție în plan.

Punct început	X / Y	Punct sfârșit	X / Y	Lungime segment (** (m)
1	398.938,183 476.802,03	2	398.944,71 476.773,858	28.918
3	398.961,547 476.788,634	4	398.967,044 476.793,131	7.102
5	399.028,606 476.843,49	6	399.028,199 476.844,179	0.8
7	399.027,089 476.846,061	8	399.026,29 476.849,313	3.349
9	399.025,816 476.850,407	10	399.024,909 476.851,993	1.827

Punct început	X / Y	Punct sfârșit	X / Y	Lungime segment (** (m)
2	398.944,71 476.773,858	3	398.961,547 476.788,634	22.401
4	398.967,044 476.793,131	5	399.028,606 476.843,49	79.536
6	399.028,199 476.844,179	7	399.027,089 476.846,061	2.185
8	399.026,29 476.849,313	9	399.025,816 476.850,407	1.192
10	399.024,909 476.851,993	11	399.022,974 476.855,05	3.618

Punct început	X / Y	Punct sfârșit	X / Y	Lungime segment (** (m)
11	399.022,974 476.855,05	12	399.021,413 476.857,757	3.125
13	399.019,66 476.859,176	14	399.018,623 476.860,074	1.372
15	399.018,264 476.860,555	16	399.017,715 476.860,729	0.576
17	399.016,613 476.860,974	18	399.015,726 476.861,885	1.271
19	399.014,655 476.862,783	20	399.013,981 476.863,179	0.782
21	399.013,803 476.863,184	22	399.013,564 476.863,075	0.263
23	399.012,763 476.862,302	24	399.008,965 476.862,167	3.8
25	399.005,43 476.857,689	26	398.998,544 476.851,735	9.103
27	398.971,485 476.825,612	1	398.938,183 476.802,03	40.806

Punct început	X / Y	Punct sfârșit	X / Y	Lungime segment (** (m)
12	399.021,413 476.857,757	13	399.019,66 476.859,176	2.255
14	399.018,623 476.860,074	15	399.018,264 476.860,555	0.6
16	399.017,715 476.860,729	17	399.016,613 476.860,974	1.129
18	399.015,726 476.861,885	19	399.014,655 476.862,783	1.398
20	399.013,981 476.863,179	21	399.013,803 476.863,184	0.178
22	399.013,564 476.863,075	23	399.012,763 476.862,302	1.113
24	399.008,965 476.862,167	25	399.005,43 476.857,689	5.705
26	398.998,544 476.851,735	27	398.971,485 476.825,612	37.611

\*\* Lungimile segmentelor sunt determinate în planul de proiecție Stereo 70 și sunt rotunjite la 1 milimetru.

\*\*\* Distanța dintre puncte este formată din segmente cumulate ce sunt mai mici decât valoarea 1 milimetru.







## DATE DESPRE IMOBILUL NR. 13052

Oficiul de Cadastru și Publicitate Imobiliară SIBIU  
Biroul de Cadastru și Publicitate Imobiliară Saliste

## A. Partea I. Descrierea imobilului

TEREN Extravilan

Nr. CF vechi:4088 Jina

Nr. topografic:parte din nr. top 3556

Adresa: Jud. Sibiu

Nr. Crt	Nr cadastral Nr. topografic	Suprafața* (mp)	Observații / Referințe
A1	101860	Din acte: 11.251 Masurata: 1.539	Sector cadastral:25 Teren neimprejmit; ; PARTIAL CF 101860 JINA

## B. Partea II. Proprietari și acte

Inscrieri privitoare la dreptul de proprietate și alte drepturi reale		Referințe
<b>891 / 25/06/1927</b>		
Act Notarial nr. 0, din 01/01/1927 emis de -;		
B1	Intabulare, drept de PROPRIETATE, dobandit prin Constituire, cota actuala 25/100, cota initiala 1/4 1) <b>DREGILA IOANA, N.DANULETIU</b> <i>OBSERVATII: (provenita din conversia CF 4088 Jina)</i>	A1
B2	Intabulare, drept de PROPRIETATE, dobandit prin Constituire, cota actuala 48/100, cota initiala 48/100 1) <b>DREGILA ANA</b> <i>OBSERVATII: (provenita din conversia CF 4088 Jina)</i>	A1
Act Notarial nr. 0, din 20/06/1927 emis de -;		
B3	Intabulare, drept de PROPRIETATE, cu titlu de drept donatie, dobandit prin Conventie, cota actuala 15/100, cota initiala 3/20 1) <b>IANCU MARINA</b> <i>OBSERVATII: (provenita din conversia CF 4088 Jina)</i>	A1
<b>442 / 05/09/1949</b>		
Act Notarial nr. 0, din 06/08/1949 emis de -;		
B4	se noteaza interdictia de instrainare si grevare asupra cotei de 12/100 parti din imobilul de sub A1 in favoarea 1) <b>IANCU ANA, N.DRAGHILA</b> <i>OBSERVATII: (provenita din conversia CF 4088 Jina)</i>	A1
<b>2326 / 03/08/1989</b>		
Act Notarial nr. dos/876/1989, din 01/01/1989 emis de NOTARIATUL DE STAT JUDETEAN SIBIU (sub nr.S. 1027/1989);		
B6	Intabulare, drept de PROPRIETATE, cu titlu de drept mostenire, dobandit prin Succesiune, cota actuala 9/100, cota initiala 9/100 1) <b>IANCU IOAN</b> <i>OBSERVATII: (provenita din conversia CF 4088 Jina)</i>	A1
<b>13881 / 14/12/2012</b>		
Act Notarial nr. 780, din 10/12/2012 emis de NP POPA - LUPAS GEORGE;		
B7	Intabulare, drept de PROPRIETATE, cu titlu de drept intretinere, dobandit prin Conventie, cota actuala 3/100, cota initiala 3/100 1) <b>IANCU IOAN, si sotia</b> 2) <b>IANCU TURICA, N. PACA, bun comun</b>	A1
/		
Act Administrativ nr. 265, din 08/01/2024 emis de PRIMĂRIA COMUNEI JINA;		
B8	Se noteaza posesia factica asupra suprafetei de 1539 mp in favoarea lui 1) <b>GAJA IOAN</b>	A1

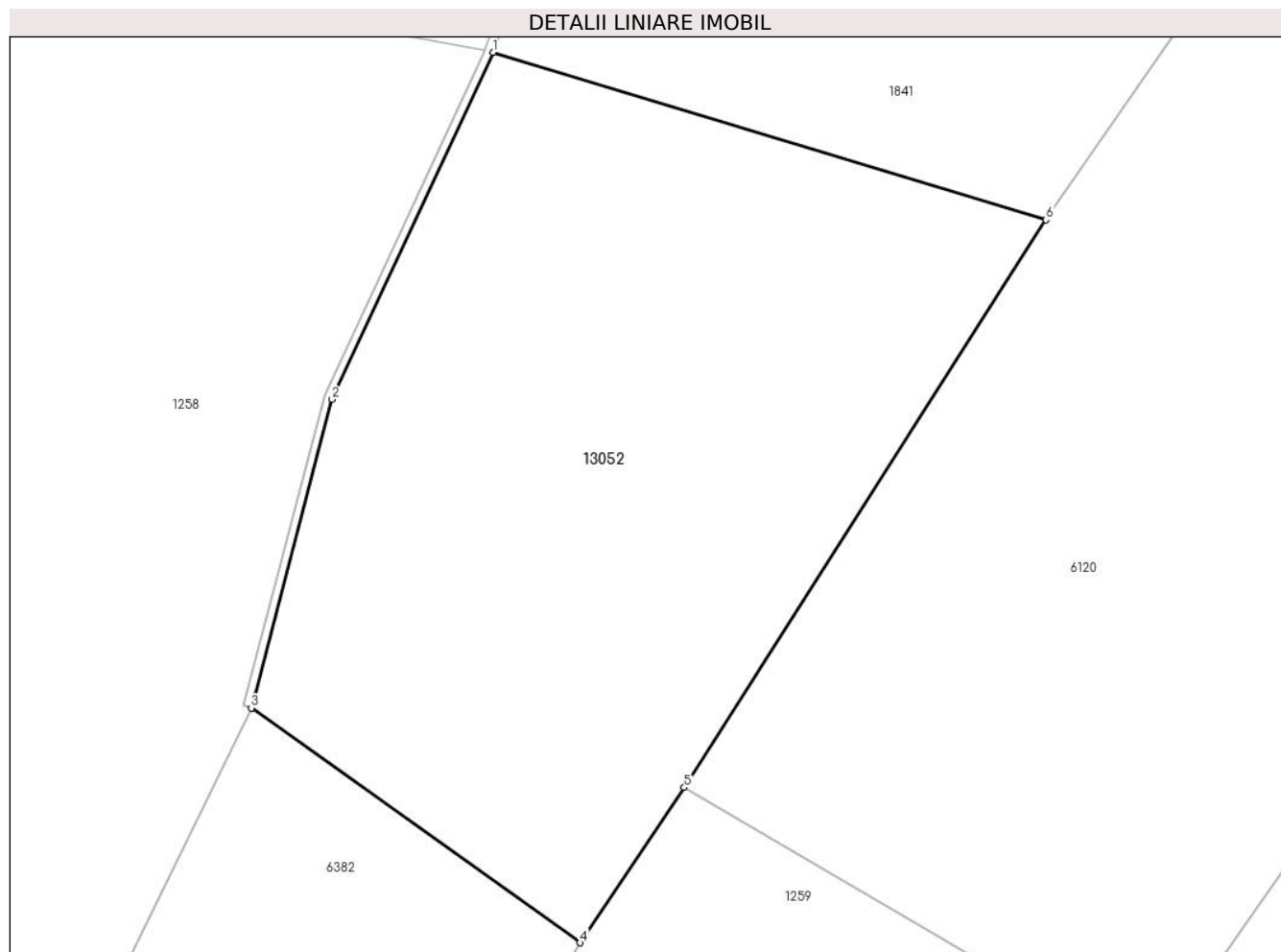
## C. Partea III. SARCINI .

Inscrieri privind dezmembramintele dreptului de proprietate, drepturi reale de garanție și sarcini	Referințe
NU SUNT	

**Anexa Nr. 1 La Partea I****Teren**

Nr cadastral	Suprafața (mp)*	Observații / Referințe
101860	Din acte: 11.251 Masurata: 1.539	; PARTIAL CF 101860 JINA

\* Suprafața este determinată în planul de proiecție Stereo 70.

**Date referitoare la teren**

Crt	Categorie folosință	Intra vilan	Suprafața (mp)	Tarla	Parcelă	Nr. topo	Observații / Referințe
1	faneata	NU	1.539	18	864/2,882/39	parte din nr. top 3556	

**Lungime Segmente**

1) Valorile lungimilor segmentelor sunt obținute din proiecție în plan.

Punct început	X / Y	Punct sfârșit	X / Y	Lungime segment (** (m)
1	398.643,438 476.708,564	2	398.633,278 476.686,693	24.116
2	398.633,278 476.686,693	3	398.628,21 476.667,257	20.086
3	398.628,21 476.667,257	4	398.648,936 476.652,457	25.468
4	398.648,936 476.652,457	5	398.655,492 476.662,235	11.772
5	398.655,492 476.662,235	6	398.678,297 476.698,015	42.43

Punct început	X / Y	Punct sfârșit	X / Y	Lungime segment (** (m)
6	398.678,297 476.698,015	1	398.643,438 476.708,564	36.42

\*\* Lungimile segmentelor sunt determinate în planul de proiecție Stereo 70 și sunt rotunjite la 1 milimetru.

\*\*\* Distanța dintre puncte este formată din segmente cumulate ce sunt mai mici decât valoarea 1 milimetru.



**DATE DESPRE IMOBILUL NR. 13053**

Oficiul de Cadastru și Publicitate Imobiliară SIBIU  
 Biroul de Cadastru și Publicitate Imobiliară Saliste

**A. Partea I. Descrierea imobilului**

TEREN Extravilan

Adresa: Jud. Sibiu

Nr. Crt	Nr cadastral Nr. topografic	Suprafața* (mp)	Observații / Referințe
A1		94	Sector cadastral:26 Teren neimprejmuit; ; IMOBIL STRĂBĂTUT DE LIMITA DE UAT JINA SI UAT TILIȘCA

**B. Partea II. Proprietari și acte**

Inscrieri privitoare la dreptul de proprietate și alte drepturi reale		Referințe
/		
Act Normativ nr. 7, din 13/03/1996 emis de PARLAMENTUL ROMÂNIEI;		
B1	Inscrierea provizorie, drept de PROPRIETATE, dobandit prin Lege, cota actuala 1/1, cota initiala 1/1 1) <b>COMUNA JINA</b> , CIF:0000000000000, PROPRIETAR NEIDENTIFICAT	A1

**C. Partea III. SARCINI .**

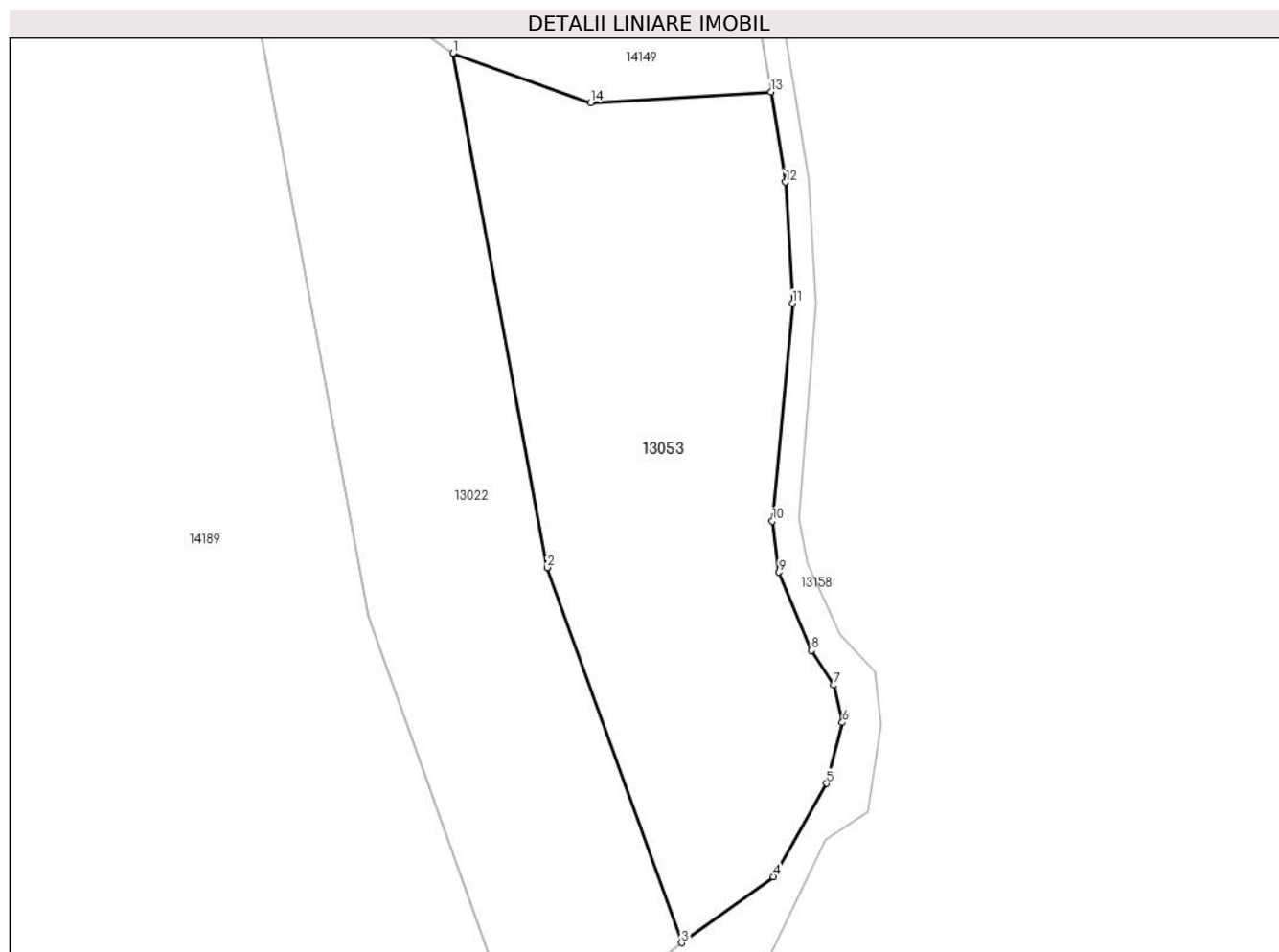
Inscrieri privind dezmembramintele dreptului de proprietate, drepturi reale de garanție și sarcini	Referințe
NU SUNT	

## Anexa Nr. 1 La Partea I

## Teren

Nr cadastral	Suprafața (mp)*	Observații / Referințe
	94	; IMOBIL STRĂBĂTUT DE LIMITA DE UAT JINA SI UAT TILIȘCA

\* Suprafața este determinată în planul de proiecție Stereo 70.



## Date referitoare la teren

Crt	Categorie folosință	Intravilan	Suprafața (mp)	Tarla	Parcelă	Nr. topo	Observații / Referințe
1	faneata	NU	94	21	1341	-	

## Lungime Segmente

1) Valorile lungimilor segmentelor sunt obținute din proiecție în plan.

Punct început	X / Y	Punct sfârșit	X / Y	Lungime segment (** (m)
1	401.123,257 476.333,982	2	401.125,298 476.322,874	11.294
2	401.125,298 476.322,874	3	401.128,198 476.314,769	8.608
3	401.128,198 476.314,769	4	401.130,185 476.316,198	2.447
4	401.130,185 476.316,198	5	401.131,33 476.318,21	2.315
5	401.131,33 476.318,21	6	401.131,675 476.319,526	1.36

Punct început	X / Y	Punct sfârșit	X / Y	Lungime segment (** (m)
6	401.131,675 476.319,526	7	401.131,488 476.320,334	0.829
7	401.131,488 476.320,334	8	401.131,005 476.321,084	0.892
8	401.131,005 476.321,084	9	401.130,307 476.322,773	1.828
9	401.130,307 476.322,773	10	401.130,163 476.323,878	1.114
10	401.130,163 476.323,878	11	401.130,598 476.328,587	4.729
11	401.130,598 476.328,587	12	401.130,444 476.331,198	2.616
12	401.130,444 476.331,198	13	401.130,132 476.333,145	1.972
13	401.130,132 476.333,145	14	401.126,233 476.332,916	3.906
14	401.126,233 476.332,916	1	401.123,257 476.333,982	3.161

\*\* Lungimile segmentelor sunt determinate în planul de proiecție Stereo 70 și sunt rotunjite la 1 milimetru.

\*\*\* Distanța dintre puncte este formată din segmente cumulate ce sunt mai mici decât valoarea 1 milimetru.





**DATE DESPRE IMOBILUL NR. 13054**

Oficiul de Cadastru și Publicitate Imobiliară SIBIU  
Biroul de Cadastru și Publicitate Imobiliară Saliste

**A. Partea I. Descrierea imobilului**

TEREN Extravilan

Adresa: Jud. Sibiu

Nr. Crt	Nr cadastral Nr. topografic	Suprafața* (mp)	Observații / Referințe
A1		49.164	Sector cadastral:26 Teren neimprejmuit; ; IMOBIL STRĂBĂTUT DE LIMITA DE UAT JINA SI UAT POIANA SIBIULUI

**B. Partea II. Proprietari și acte**

Inscrieri privitoare la dreptul de proprietate și alte drepturi reale		Referințe
/		
Act Normativ nr. 7, din 13/03/1996 emis de PARLAMENTUL ROMÂNIEI;		
B1	Inscrierea provizorie, drept de PROPRIETATE, dobandit prin Lege, cota actuala 1/1, cota initiala 1/1 1) <b>COMUNA JINA</b> , CIF:0000000000000, PROPRIETAR NEIDENTIFICAT	A1

**C. Partea III. SARCINI .**

Inscrieri privind dezmembramintele dreptului de proprietate, drepturi reale de garanție și sarcini	Referințe
NU SUNT	

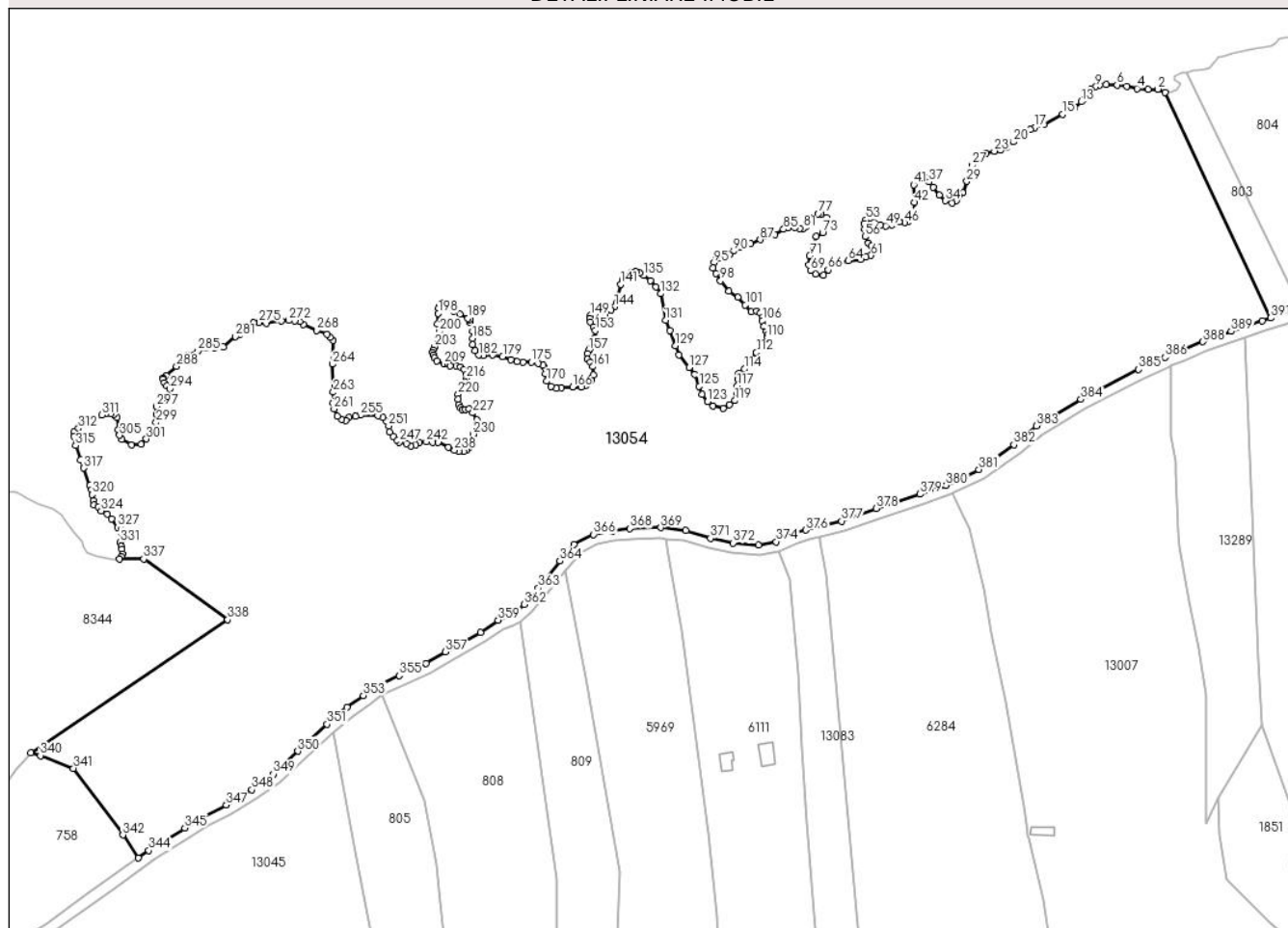
## Anexa Nr. 1 La Partea I

## Teren

Nr cadastral	Suprafața (mp)*	Observații / Referințe
	49.164	; IMOBIL STRĂBĂTUT DE LIMITA DE UAT JINA SI UAT POIANA SIBIULUI

\* Suprafața este determinată în planul de proiecție Stereo 70.

## DETALII LINIARE IMOBIL



## Date referitoare la teren

Crt	Categorie folosință	Intravilan	Suprafața (mp)	Tarla	Parcelă	Nr. topo	Observații / Referințe
1	faneata	NU	49.164	21	1319/2, 1318/1, 1320,1321,1 323,1324,13 35/3	-	1336,1338,1339,1340

## Lungime Segmente

1) Valorile lungimilor segmentelor sunt obținute din proiecție în plan.

Punct început	X / Y	Punct sfârșit	X / Y	Lungime segment	Punct început	X / Y	Punct sfârșit	X / Y	Lungime segment	Punct început	X / Y	Punct sfârșit	X / Y	Lungime segment
1	400.582,554 476.397,901	2	400.579,789 476.399,286	3.092	2	400.579,789 476.399,286	3	400.576,028 476.399,163	3.763	3	400.576,028 476.399,163	4	400.571,753 476.399,513	4.289
4	400.571,753 476.399,513	5	400.567,62 476.400,358	4.218	5	400.567,62 476.400,358	6	400.563,92 476.400,934	3.745	6	400.563,92 476.400,934	7	400.559,62 476.401,054	4.302
7	400.559,62 476.401,054	8	400.557,18 476.400,853	2.448	8	400.557,18 476.400,853	9	400.555,52 476.400,218	1.777	9	400.555,52 476.400,218	10	400.553,773 476.399,232	2.006
10	400.553,773 476.399,232	11	400.552,794 476.398,28	1.366	11	400.552,794 476.398,28	12	400.551,087 476.395,72	3.077	12	400.551,087 476.395,72	13	400.550,008 476.394,372	1.727

Punct început	X / Y	Punct sfârșit	X / Y	Lungime segment	Punct început	X / Y	Punct sfârșit	X / Y	Lungime segment	Punct început	X / Y	Punct sfârșit	X / Y	Lungime segment
13	400.550,008 476.394,372	14	400.547,298 476.392,043	3.573	14	400.547,298 476.392,043	15	400.542,704 476.389,468	5.266	15	400.542,704 476.389,468	16	400.535,24 476.385,468	8.468
16	400.535,24 476.385,468	17	400.531,668 476.384,281	3.764	17	400.531,668 476.384,281	18	400.530,026 476.383,583	1.784	18	400.530,026 476.383,583	19	400.527,739 476.381,543	3.065
19	400.527,739 476.381,543	20	400.523,542 476.378,758	5.037	20	400.523,542 476.378,758	21	400.520,595 476.376,406	3.771	21	400.520,595 476.376,406	22	400.518,398 476.375,484	2.383
22	400.518,398 476.375,484	23	400.516,071 476.375,143	2.352	23	400.516,071 476.375,143	24	400.512,781 476.374,231	3.414	24	400.512,781 476.374,231	25	400.510,485 476.372,994	2.608
25	400.510,485 476.372,994	26	400.508,981 476.371,656	2.013	26	400.508,981 476.371,656	27	400.507,3 476.369,679	2.595	27	400.507,3 476.369,679	28	400.506,645 476.367,353	2.416
28	400.506,645 476.367,353	29	400.505,279 476.363,375	4.206	29	400.505,279 476.363,375	30	400.503,703 476.358,841	4.8	30	400.503,703 476.358,841	31	400.502,073 476.357,709	1.985
31	400.502,073 476.357,709	32	400.501,246 476.355,802	2.079	32	400.501,246 476.355,802	33	400.499,583 476.354,971	1.859	33	400.499,583 476.354,971	34	400.497,011 476.355,739	2.684
34	400.497,011 476.355,739	35	400.494,464 476.357,896	3.338	35	400.494,464 476.357,896	36	400.492,217 476.361,046	3.869	36	400.492,217 476.361,046	37	400.490,61 476.363,089	2.599
37	400.490,61 476.363,089	38	400.488,789 476.364,78	2.485	38	400.488,789 476.364,78	39	400.487,543 476.364,552	1.267	39	400.487,543 476.364,552	40	400.485,947 476.363,811	1.76
40	400.485,947 476.363,811	41	400.484,577 476.362,003	2.268	41	400.484,577 476.362,003	42	400.484,813 476.355,12	6.887	42	400.484,813 476.355,12	43	400.484,285 476.351,04	4.114
43	400.484,285 476.351,04	44	400.483,494 476.349,216	1.988	44	400.483,494 476.349,216	45	400.482,448 476.347,829	1.737	45	400.482,448 476.347,829	46	400.481,065 476.347,261	1.495
46	400.481,065 476.347,261	47	400.478,911 476.347,639	2.187	47	400.478,911 476.347,639	48	400.476,007 476.346,444	3.14	48	400.476,007 476.346,444	49	400.473,628 476.345,972	2.425
49	400.473,628 476.345,972	50	400.471,636 476.346,37	2.031	50	400.471,636 476.346,37	51	400.468,995 476.347,288	2.796	51	400.468,995 476.347,288	52	400.467,178 476.348,888	2.421
52	400.467,178 476.348,888	53	400.465,896 476.348,222	1.445	53	400.465,896 476.348,222	54	400.465,209 476.346,85	1.534	54	400.465,209 476.346,85	55	400.465,365 476.344,756	2.1
55	400.465,365 476.344,756	56	400.465,606 476.341,782	2.984	56	400.465,606 476.341,782	57	400.466,909 476.339,274	2.826	57	400.466,909 476.339,274	58	400.468,094 476.338,009	1.733
58	400.468,094 476.338,009	59	400.468,762 476.336,786	1.394	59	400.468,762 476.336,786	60	400.468,645 476.335,384	1.407	60	400.468,645 476.335,384	61	400.467,906 476.334,467	1.178
61	400.467,906 476.334,467	62	400.466,042 476.333,92	1.943	62	400.466,042 476.333,92	63	400.463,911 476.332,944	2.344	63	400.463,911 476.332,944	64	400.459,044 476.332,392	4.898
64	400.459,044 476.332,392	65	400.452,543 476.330,81	6.691	65	400.452,543 476.330,81	66	400.451,198 476.328,866	2.364	66	400.451,198 476.328,866	67	400.449,387 476.326,777	2.765
67	400.449,387 476.326,777	68	400.446,398 476.327,26	3.028	68	400.446,398 476.327,26	69	400.444,273 476.328,492	2.456	69	400.444,273 476.328,492	70	400.443,697 476.330,84	2.418
70	400.443,697 476.330,84	71	400.443,959 476.334,368	3.538	71	400.443,959 476.334,368	72	400.446,636 476.341,951	8.042	72	400.446,636 476.341,951	73	400.449,057 476.343,365	2.804
73	400.449,057 476.343,365	74	400.450,603 476.347,647	4.553	74	400.450,603 476.347,647	75	400.450,476 476.349,209	1.567	75	400.450,476 476.349,209	76	400.448,52 476.350,56	2.377
76	400.448,52 476.350,56	77	400.447,257 476.350,704	1.271	77	400.447,257 476.350,704	78	400.445,184 476.349,311	2.498	78	400.445,184 476.349,311	79	400.443,802 476.347,273	2.462
79	400.443,802 476.347,273	80	400.442,773 476.346,01	1.629	80	400.442,773 476.346,01	81	400.441,478 476.345,005	1.639	81	400.441,478 476.345,005	82	400.440,123 476.344,909	1.358
82	400.440,123 476.344,909	83	400.438,163 476.345,311	2.001	83	400.438,163 476.345,311	84	400.435,733 476.345,181	2.433	84	400.435,733 476.345,181	85	400.433,827 476.344,613	1.989
85	400.433,827 476.344,613	86	400.430,486 476.342,491	3.958	86	400.430,486 476.342,491	87	400.424,672 476.340,617	6.109	87	400.424,672 476.340,617	88	400.420,878 476.338,983	4.131
88	400.420,878 476.338,983	89	400.417,419 476.337,554	3.743	89	400.417,419 476.337,554	90	400.414,322 476.336,108	3.418	90	400.414,322 476.336,108	91	400.412,605 476.334,649	2.253
91	400.412,605 476.334,649	92	400.411,056 476.334,059	1.658	92	400.411,056 476.334,059	93	400.408,988 476.333,497	2.143	93	400.408,988 476.333,497	94	400.407,47 476.333,027	1.589
94	400.407,47 476.333,027	95	400.406,653 476.331,59	1.653	95	400.406,653 476.331,59	96	400.406,316 476.329,61	2.008	96	400.406,316 476.329,61	97	400.407,476 476.327,305	2.58
97	400.407,476 476.327,305	98	400.409,216 476.324,56	3.25	98	400.409,216 476.324,56	99	400.412,544 476.320,462	5.279	99	400.412,544 476.320,462	100	400.416,039 476.318,129	4.202
100	400.416,039 476.318,129	101	400.418,909 476.315,139	4.145	101	400.418,909 476.315,139	102	400.421,167 476.312,597	3.4	102	400.421,167 476.312,597	103	400.423,294 476.312,803	2.137
103	400.423,294 476.312,803	104	400.424,695 476.311,923	1.654	104	400.424,695 476.311,923	105	400.425,634 476.310,345	1.836	105	400.425,634 476.310,345	106	400.425,544 476.309,045	1.303
106	400.425,544 476.309,045	107	400.426,253 476.306,832	2.324	107	400.426,253 476.306,832	108	400.427,17 476.304,817	2.214	108	400.427,17 476.304,817	109	400.427,671 476.303,531	1.38
109	400.427,671 476.303,531	110	400.427,308 476.302,294	1.289	110	400.427,308 476.302,294	111	400.425,883 476.300,816	2.053	111	400.425,883 476.300,816	112	400.423,194 476.296,6	5.001

Punct început	X / Y	Punct sfârșit	X / Y	Lungime segment	Punct început	X / Y	Punct sfârșit	X / Y	Lungime segment	Punct început	X / Y	Punct sfârșit	X / Y	Lungime segment
112	400.423,194 476.296,6	113	400.420,666 476.292,526	4.795	113	400.420,666 476.292,526	114	400.418,512 476.290,174	3.189	114	400.418,512 476.290,174	115	400.416,23 476.288,389	2.897
115	400.416,23 476.288,389	116	400.415,873 476.286,312	2.107	116	400.415,873 476.286,312	117	400.415,816 476.283,616	2.697	117	400.415,816 476.283,616	118	400.415,841 476.280,613	3.003
118	400.415,841 476.280,613	119	400.414,861 476.277,852	2.93	119	400.414,861 476.277,852	120	400.412,677 476.276,163	2.761	120	400.412,677 476.276,163	121	400.410,253 476.274,809	2.777
121	400.410,253 476.274,809	122	400.406,392 476.275,711	3.965	122	400.406,392 476.275,711	123	400.404,207 476.277,473	2.807	123	400.404,207 476.277,473	124	400.402,033 476.280,31	3.574
124	400.402,033 476.280,31	125	400.400,915 476.283,468	3.35	125	400.400,915 476.283,468	126	400.399,283 476.288,197	5.003	126	400.399,283 476.288,197	127	400.396,982 476.290,767	3.45
127	400.396,982 476.290,767	128	400.392,98 476.295,638	6.304	128	400.392,98 476.295,638	129	400.391,608 476.299,293	3.904	129	400.391,608 476.299,293	130	400.389,356 476.305,078	6.208
130	400.389,356 476.305,078	131	400.387,765 476.309,19	4.409	131	400.387,765 476.309,19	132	400.385,887 476.319,52	10.49 9	132	400.385,887 476.319,52	133	400.383,932 476.322,099	3.236
133	400.383,932 476.322,099	134	400.381,82 476.324,662	3.321	134	400.381,82 476.324,662	135	400.379,279 476.326,634	3.216	135	400.379,279 476.326,634	136	400.377,564 476.327,72	2.03
136	400.377,564 476.327,72	137	400.376,19 476.328,094	1.424	137	400.376,19 476.328,094	138	400.374,664 476.327,858	1.544	138	400.374,664 476.327,858	139	400.372,52 476.326,244	2.684
139	400.372,52 476.326,244	140	400.371,093 476.324,703	2.1	140	400.371,093 476.324,703	141	400.370,214 476.323,139	1.794	141	400.370,214 476.323,139	142	400.368,991 476.318,112	5.174
142	400.368,991 476.318,112	143	400.368,534 476.315,762	2.394	143	400.368,534 476.315,762	144	400.367,916 476.314,404	1.492	144	400.367,916 476.314,404	145	400.366,537 476.313,293	1.771
145	400.366,537 476.313,293	146	400.364,06 476.311,402	3.116	146	400.364,06 476.311,402	147	400.362,016 476.310,981	2.087	147	400.362,016 476.310,981	148	400.359,993 476.311,326	2.052
148	400.359,993 476.311,326	149	400.358,472 476.311,025	1.55	149	400.358,472 476.311,025	150	400.358,108 476.309,806	1.272	150	400.358,108 476.309,806	151	400.358,504 476.308,523	1.343
151	400.358,504 476.308,523	152	400.359,524 476.306,502	2.264	152	400.359,524 476.306,502	153	400.360,417 476.305,185	1.591	153	400.360,417 476.305,185	154	400.360,124 476.302,365	2.835
154	400.360,124 476.302,365	155	400.359,662 476.299,957	2.452	155	400.359,662 476.299,957	156	400.358,408 476.298,251	2.117	156	400.358,408 476.298,251	157	400.357,796 476.297,362	1.079
157	400.357,796 476.297,362	158	400.357,338 476.296,141	1.304	158	400.357,338 476.296,141	159	400.357,338 476.293,986	2.155	159	400.357,338 476.293,986	160	400.358,429 476.292,925	1.522
160	400.358,429 476.292,925	161	400.359,448 476.291,099	2.091	161	400.359,448 476.291,099	162	400.359,61 476.287,839	3.264	162	400.359,61 476.287,839	163	400.358,646 476.285,636	2.405
163	400.358,646 476.285,636	164	400.356,852 476.283,928	2.477	164	400.356,852 476.283,928	165	400.354,846 476.283,253	2.117	165	400.354,846 476.283,253	166	400.351,507 476.283,149	3.341
166	400.351,507 476.283,149	167	400.347,066 476.282,902	4.448	167	400.347,066 476.282,902	168	400.345,162 476.282,691	1.916	168	400.345,162 476.282,691	169	400.343,093 476.283,311	2.16
169	400.343,093 476.283,311	170	400.341,43 476.285,449	2.709	170	400.341,43 476.285,449	171	400.340,91 476.288,254	2.853	171	400.340,91 476.288,254	172	400.340,566 476.290,89	2.658
172	400.340,566 476.290,89	173	400.340,037 476.291,555	0.85	173	400.340,037 476.291,555	174	400.338,186 476.292,425	2.045	174	400.338,186 476.292,425	175	400.335,39 476.292,947	2.844
175	400.335,39 476.292,947	176	400.332,16 476.292,729	3.237	176	400.332,16 476.292,729	177	400.329,911 476.292,967	2.262	177	400.329,911 476.292,967	178	400.327,382 476.293,699	2.633
178	400.327,382 476.293,699	179	400.324,241 476.295,022	3.408	179	400.324,241 476.295,022	180	400.320,326 476.295,583	3.955	180	400.320,326 476.295,583	181	400.316,779 476.295,347	3.555
181	400.316,779 476.295,347	182	400.314,894 476.295,631	1.906	182	400.314,894 476.295,631	183	400.313,377 476.297,229	2.203	183	400.313,377 476.297,229	184	400.312,45 476.299,638	2.581
184	400.312,45 476.299,638	185	400.312,471 476.302,177	2.539	185	400.312,471 476.302,177	186	400.312,64 476.304,907	2.735	186	400.312,64 476.304,907	187	400.311,684 476.308,292	3.517
187	400.311,684 476.308,292	188	400.311,284 476.309,368	1.148	188	400.311,284 476.309,368	189	400.310,625 476.309,939	0.872	189	400.310,625 476.309,939	190	400.307,52 476.311,521	3.485
190	400.307,52 476.311,521	191	400.305,122 476.312,758	2.698	191	400.305,122 476.312,758	192	400.303,56 476.314,674	2.472	192	400.303,56 476.314,674	193	400.302,848 476.315,861	1.384
193	400.302,848 476.315,861	194	400.302,224 476.316,107	0.671	194	400.302,224 476.316,107	195	400.300,934 476.315,896	1.307	195	400.300,934 476.315,896	196	400.299,815 476.315,28	1.277
196	400.299,815 476.315,28	197	400.299,176 476.314,001	1.43	197	400.299,176 476.314,001	198	400.299,148 476.311,841	2.16	198	400.299,148 476.311,841	199	400.298,866 476.307,77	4.081
199	400.298,866 476.307,77	200	400.299,511 476.304,74	3.098	200	400.299,511 476.304,74	201	400.299,281 476.301,49	3.258	201	400.299,281 476.301,49	202	400.298,668 476.300,308	1.332
202	400.298,668 476.300,308	203	400.297,571 476.298,882	1.799	203	400.297,571 476.298,882	204	400.297,036 476.297,544	1.441	204	400.297,036 476.297,544	205	400.296,977 476.296,612	0.934
205	400.296,977 476.296,612	206	400.297,178 476.295,694	0.94	206	400.297,178 476.295,694	207	400.297,595 476.294,46	1.303	207	400.297,595 476.294,46	208	400.298,567 476.293,243	1.558
208	400.298,567 476.293,243	209	400.301,303 476.292,232	2.917	209	400.301,303 476.292,232	210	400.302,967 476.292,025	1.677	210	400.302,967 476.292,025	211	400.303,67 476.291,316	0.998

Punct început	X / Y	Punct sfârșit	X / Y	Lungime segment	Punct început	X / Y	Punct sfârșit	X / Y	Lungime segment	Punct început	X / Y	Punct sfârșit	X / Y	Lungime segment
211	400.303,67 476.291,316	212	400.306,029 476.291,316	2.359	212	400.306,029 476.291,316	213	400.307,716 476.290,903	1.737	213	400.307,716 476.290,903	214	400.309,268 476.290,054	1.769
214	400.309,268 476.290,054	215	400.310,058 476.288,174	2.039	215	400.310,058 476.288,174	216	400.310,055 476.286,481	1.693	216	400.310,055 476.286,481	217	400.309,592 476.284,966	1.584
217	400.309,592 476.284,966	218	400.308,763 476.283,351	1.815	218	400.308,763 476.283,351	219	400.308,064 476.282,682	0.968	219	400.308,064 476.282,682	220	400.306,901 476.280,315	2.637
220	400.306,901 476.280,315	221	400.306,754 476.278,507	1.814	221	400.306,754 476.278,507	222	400.307,194 476.276,254	2.296	222	400.307,194 476.276,254	223	400.307,838 476.275,061	1.356
223	400.307,838 476.275,061	224	400.308,491 476.274,455	0.891	224	400.308,491 476.274,455	225	400.309,632 476.274,32	1.149	225	400.309,632 476.274,32	226	400.311,204 476.274,518	1.584
226	400.311,204 476.274,518	227	400.312,584 476.273,086	1.989	227	400.312,584 476.273,086	228	400.314,194 476.270,389	3.141	228	400.314,194 476.270,389	229	400.314,273 476.266,856	3.534
229	400.314,273 476.266,856	230	400.312,821 476.264,763	2.547	230	400.312,821 476.264,763	231	400.311,843 476.262,151	2.789	231	400.311,843 476.262,151	232	400.312,385 476.261,742	0.679
232	400.312,385 476.261,742	233	400.312,416 476.260,812	0.931	233	400.312,416 476.260,812	234	400.311,413 476.259,641	1.542	234	400.311,413 476.259,641	235	400.310,265 476.258,618	1.538
235	400.310,265 476.258,618	236	400.309,094 476.258,002	1.323	236	400.309,094 476.258,002	237	400.307,151 476.258,044	1.943	237	400.307,151 476.258,044	238	400.305,456 476.258,547	1.768
238	400.305,456 476.258,547	239	400.303,055 476.259,632	2.635	239	400.303,055 476.259,632	240	400.299,072 476.261,655	4.467	240	400.299,072 476.261,655	241	400.296,923 476.261,604	2.15
241	400.296,923 476.261,604	242	400.294,463 476.261,849	2.472	242	400.294,463 476.261,849	243	400.291,811 476.261,599	2.664	243	400.291,811 476.261,599	244	400.290,332 476.260,704	1.729
244	400.290,332 476.260,704	245	400.288,307 476.260,198	2.087	245	400.288,307 476.260,198	246	400.286,621 476.261,008	1.87	246	400.286,621 476.261,008	247	400.283,798 476.261,665	2.898
247	400.283,798 476.261,665	248	400.282,88 476.262,628	1.33	248	400.282,88 476.262,628	249	400.281,4 476.263,893	1.947	249	400.281,4 476.263,893	250	400.280,184 476.265,56	2.063
250	400.280,184 476.265,56	251	400.279,788 476.267,949	2.422	251	400.279,788 476.267,949	252	400.278,589 476.270,179	2.532	252	400.278,589 476.270,179	253	400.277,455 476.271,371	1.645
253	400.277,455 476.271,371	254	400.275,526 476.271,935	2.01	254	400.275,526 476.271,935	255	400.268,744 476.272,156	6.786	255	400.268,744 476.272,156	256	400.266,914 476.271,775	1.869
256	400.266,914 476.271,775	257	400.264,121 476.271,224	2.847	257	400.264,121 476.271,224	258	400.263,066 476.270,134	1.517	258	400.263,066 476.270,134	259	400.261,34 476.270,469	1.758
259	400.261,34 476.270,469	260	400.259,745 476.271,859	2.116	260	400.259,745 476.271,859	261	400.258,441 476.274,589	3.025	261	400.258,441 476.274,589	262	400.258,145 476.276,985	2.414
262	400.258,145 476.276,985	263	400.258,124 476.281,145	4.16	263	400.258,124 476.281,145	264	400.257,783 476.292,064	10.924	264	400.257,783 476.292,064	265	400.257,985 476.301,302	9.24
265	400.257,985 476.301,302	266	400.256,957 476.302,611	1.664	266	400.256,957 476.302,611	267	400.255,78 476.303,699	1.603	267	400.255,78 476.303,699	268	400.251,801 476.305,182	4.246
268	400.251,801 476.305,182	269	400.246,446 476.307,467	5.822	269	400.246,446 476.307,467	270	400.245,161 476.308,63	1.733	270	400.245,161 476.308,63	271	400.243,138 476.308,997	2.056
271	400.243,138 476.308,997	272	400.240,813 476.309,091	2.327	272	400.240,813 476.309,091	273	400.237,921 476.309,028	2.893	273	400.237,921 476.309,028	274	400.232,136 476.308,065	5.865
274	400.232,136 476.308,065	275	400.229,266 476.308,259	2.877	275	400.229,266 476.308,259	276	400.227,065 476.308,262	2.201	276	400.227,065 476.308,262	277	400.224,553 476.307,112	2.763
277	400.224,553 476.307,112	278	400.223,671 476.306,155	1.301	278	400.223,671 476.306,155	279	400.222,514 476.304,53	1.995	279	400.222,514 476.304,53	280	400.221,516 476.303,503	1.432
280	400.221,516 476.303,503	281	400.220,03 476.302,78	1.653	281	400.220,03 476.302,78	282	400.215,273 476.298,815	6.193	282	400.215,273 476.298,815	283	400.211,844 476.298,346	3.461
283	400.211,844 476.298,346	284	400.208,866 476.298,269	2.979	284	400.208,866 476.298,269	285	400.205,334 476.297,164	3.701	285	400.205,334 476.297,164	286	400.201,294 476.295,358	4.425
286	400.201,294 476.295,358	287	400.198,383 476.292,675	3.959	287	400.198,383 476.292,675	288	400.196,992 476.291,165	2.053	288	400.196,992 476.291,165	289	400.192,862 476.287,717	5.38
289	400.192,862 476.287,717	290	400.191,725 476.286,715	1.516	290	400.191,725 476.286,715	291	400.191,696 476.286,139	0.577	291	400.191,696 476.286,139	292	400.192,258 476.284,829	1.425
292	400.192,258 476.284,829	293	400.193,099 476.283,529	1.548	293	400.193,099 476.283,529	294	400.194,375 476.282,414	1.695	294	400.194,375 476.282,414	295	400.194,033 476.279,898	2.539
295	400.194,033 476.279,898	296	400.193,046 476.278,782	1.49	296	400.193,046 476.278,782	297	400.189,166 476.275,549	5.05	297	400.189,166 476.275,549	298	400.189,274 476.272,475	3.076
298	400.189,274 476.272,475	299	400.189,048 476.269,338	3.145	299	400.189,048 476.269,338	300	400.187,565 476.265,995	3.657	300	400.187,565 476.265,995	301	400.185,172 476.262,932	3.887
301	400.185,172 476.262,932	302	400.183,227 476.260,764	2.913	302	400.183,227 476.260,764	303	400.179,366 476.260,541	3.867	303	400.179,366 476.260,541	304	400.175,647 476.262,779	4.34
304	400.175,647 476.262,779	305	400.174,752 476.264,327	1.788	305	400.174,752 476.264,327	306	400.174,373 476.266,599	2.303	306	400.174,373 476.266,599	307	400.173,786 476.271,27	4.708
307	400.173,786 476.271,27	308	400.172,675 476.272,451	1.621	308	400.172,675 476.272,451	309	400.171,473 476.272,804	1.253	309	400.171,473 476.272,804	310	400.169,612 476.272,922	1.865

Punct început	X / Y	Punct sfârșit	X / Y	Lungime segment	Punct început	X / Y	Punct sfârșit	X / Y	Lungime segment	Punct început	X / Y	Punct sfârșit	X / Y	Lungime segment
310	400.169,612 476.272,922	311	400.167,929 476.272,235	1.818	311	400.167,929 476.272,235	312	400.158,727 476.267,006	10.584	312	400.158,727 476.267,006	313	400.157,005 476.265,692	2.166
313	400.157,005 476.265,692	314	400.156,883 476.263,84	1.856	314	400.156,883 476.263,84	315	400.157,656 476.260,348	3.577	315	400.157,656 476.260,348	316	400.159,487 476.254,784	5.858
316	400.159,487 476.254,784	317	400.160,83 476.251,53	3.52	317	400.160,83 476.251,53	318	400.163,124 476.244,675	7.229	318	400.163,124 476.244,675	319	400.163,818 476.243,017	1.797
319	400.163,818 476.243,017	320	400.163,986 476.241,25	1.775	320	400.163,986 476.241,25	321	400.164,462 476.238,756	2.539	321	400.164,462 476.238,756	322	400.164,759 476.237,171	1.613
322	400.164,759 476.237,171	323	400.166,508 476.236,425	1.901	323	400.166,508 476.236,425	324	400.167,588 476.234,844	1.915	324	400.167,588 476.234,844	325	400.169,993 476.233,659	2.681
325	400.169,993 476.233,659	326	400.171,767 476.231,723	2.626	326	400.171,767 476.231,723	327	400.173,964 476.228,409	3.976	327	400.173,964 476.228,409	328	400.175,473 476.227,705	1.665
328	400.175,473 476.227,705	329	400.175,775 476.226,375	1.364	329	400.175,775 476.226,375	330	400.176,057 476.224,099	2.293	330	400.176,057 476.224,099	331	400.174,996 476.222,6	1.836
331	400.174,996 476.222,6	332	400.175,532 476.221,053	1.637	332	400.175,532 476.221,053	333	400.175,719 476.219,888	1.18	333	400.175,719 476.219,888	334	400.175,875 476.218,099	1.796
334	400.175,875 476.218,099	335	400.175,512 476.217,02	1.138	335	400.175,512 476.217,02	336	400.174,68 476.216,146	1.207	336	400.174,68 476.216,146	337	400.184,166 476.216,102	9.486
337	400.184,166 476.216,102	338	400.216,979 476.192,478	40.432	338	400.216,979 476.192,478	339	400.140,177 476.140,499	92.738	339	400.140,177 476.140,499	340	400.143,884 476.139,468	3.848
340	400.143,884 476.139,468	341	400.156,811 476.134,53	13.838	341	400.156,811 476.134,53	342	400.176,057 476.108,489	32.381	342	400.176,057 476.108,489	343	400.182,088 476.099,621	10.724
343	400.182,088 476.099,621	344	400.186,222 476.102,49	5.032	344	400.186,222 476.102,49	345	400.200,254 476.111,224	16.528	345	400.200,254 476.111,224	346	400.207,096 476.115,308	7.968
346	400.207,096 476.115,308	347	400.216,415 476.120,2	10.525	347	400.216,415 476.120,2	348	400.226,38 476.126,167	11.615	348	400.226,38 476.126,167	349	400.234,773 476.132,251	10.366
349	400.234,773 476.132,251	350	400.244,292 476.141,206	13.069	350	400.244,292 476.141,206	351	400.255,736 476.151,701	15.528	351	400.255,736 476.151,701	352	400.263,567 476.158,298	10.239
352	400.263,567 476.158,298	353	400.269,939 476.162,861	7.837	353	400.269,939 476.162,861	354	400.275,076 476.166,541	6.319	354	400.275,076 476.166,541	355	400.283,855 476.170,686	9.708
355	400.283,855 476.170,686	356	400.294,393 476.175,432	11.557	356	400.294,393 476.175,432	357	400.301,925 476.179,926	8.771	357	400.301,925 476.179,926	358	400.315,513 476.187,573	15.592
358	400.315,513 476.187,573	359	400.322,455 476.192,242	8.366	359	400.322,455 476.192,242	360	400.326,566 476.193,995	4.469	360	400.326,566 476.193,995	361	400.328,66 476.195,093	2.364
361	400.328,66 476.195,093	362	400.332,623 476.198,449	5.193	362	400.332,623 476.198,449	363	400.338,097 476.204,727	8.329	363	400.338,097 476.204,727	364	400.346,521 476.215,332	13.544
364	400.346,521 476.215,332	365	400.352,082 476.221,684	8.442	365	400.352,082 476.221,684	366	400.359,747 476.225,668	8.639	366	400.359,747 476.225,668	367	400.366,877 476.227,054	7.263
367	400.366,877 476.227,054	368	400.373,928 476.228,019	7.117	368	400.373,928 476.228,019	369	400.385,932 476.228,316	12.008	369	400.385,932 476.228,316	370	400.395,684 476.227,147	9.822
370	400.395,684 476.227,147	371	400.405,293 476.224,199	10.051	371	400.405,293 476.224,199	372	400.414,127 476.222,36	9.023	372	400.414,127 476.222,36	373	400.424,025 476.221,634	9.925
373	400.424,025 476.221,634	374	400.430,897 476.222,866	6.982	374	400.430,897 476.222,866	375	400.438,239 476.226,117	8.03	375	400.438,239 476.226,117	376	400.442,509 476.227,418	4.464
376	400.442,509 476.227,418	377	400.456,413 476.230,892	14.331	377	400.456,413 476.230,892	378	400.469,929 476.235,864	14.401	378	400.469,929 476.235,864	379	400.487,025 476.241,434	17.98
379	400.487,025 476.241,434	380	400.497,182 476.244,88	10.726	380	400.497,182 476.244,88	381	400.510,004 476.250,995	14.206	381	400.510,004 476.250,995	382	400.523,696 476.260,664	16.762
382	400.523,696 476.260,664	383	400.532,368 476.267,962	11.334	383	400.532,368 476.267,962	384	400.549,781 476.278,343	20.273	384	400.549,781 476.278,343	385	400.572,285 476.290,061	25.372
385	400.572,285 476.290,061	386	400.582,63 476.294,775	11.368	386	400.582,63 476.294,775	387	400.588,641 476.297,333	6.533	387	400.588,641 476.297,333	388	400.597,399 476.300,786	9.414
388	400.597,399 476.300,786	389	400.608,364 476.304,903	11.712	389	400.608,364 476.304,903	390	400.620,515 476.309,01	12.826	390	400.620,515 476.309,01	391	400.623,842 476.310,049	3.485
391	400.623,842 476.310,049	1	400.582,554 476.397,901	97.07										

\*\* Lungimile segmentelor sunt determinate în planul de proiecție Stereo 70 și sunt rotunjite la 1 milimetru.

\*\*\* Distanța dintre puncte este formată din segmente cumulate ce sunt mai mici decât valoarea 1 milimetru.

**DATE DESPRE IMOBILUL NR. 13055**

Oficiul de Cadastru și Publicitate Imobiliară SIBIU  
Biroul de Cadastru și Publicitate Imobiliară Saliste

**A. Partea I. Descrierea imobilului**

TEREN Necunoscut

Nr. CF vechi:3812 Jina  
Nr. topografic:3277

Adresa: Loc. Jina, Jud. Sibiu

Nr. Crt	Nr cadastral Nr. topografic	Suprafața* (mp)	Observații / Referințe
A1	102795	850	Sector cadastral:23 Teren neimprejmuit;

**B. Partea II. Proprietari și acte**

Inscrieri privitoare la dreptul de proprietate și alte drepturi reale		Referințe
<b>13532 / 23/12/1993</b>		
Act Notarial nr. 1241 S. 1505, din 01/01/1993 emis de NOTARIATUL DE STAT JUD. SIBIU;		
B1	Intabulare, drept de PROPRIETATE, cu titlu de drept mostenire, dobandit prin Succesiune, cota actuala 1/4, cota initiala 1/4 1) SAVA VASILE	A1
B2	Intabulare, drept de PROPRIETATE, cu titlu de drept mostenire, dobandit prin Succesiune, cota actuala 1/4, cota initiala 1/4 1) SAVA DUMITRU	A1
B3	Intabulare, drept de PROPRIETATE, cu titlu de drept mostenire, dobandit prin Succesiune, cota actuala 1/4, cota initiala 1/4 1) BABAU ANA	A1
B4	Intabulare, drept de PROPRIETATE, cu titlu de drept mostenire, dobandit prin Succesiune, cota actuala 1/4, cota initiala 1/4 1) SAVA IOAN	A1

**C. Partea III. SARCINI .**

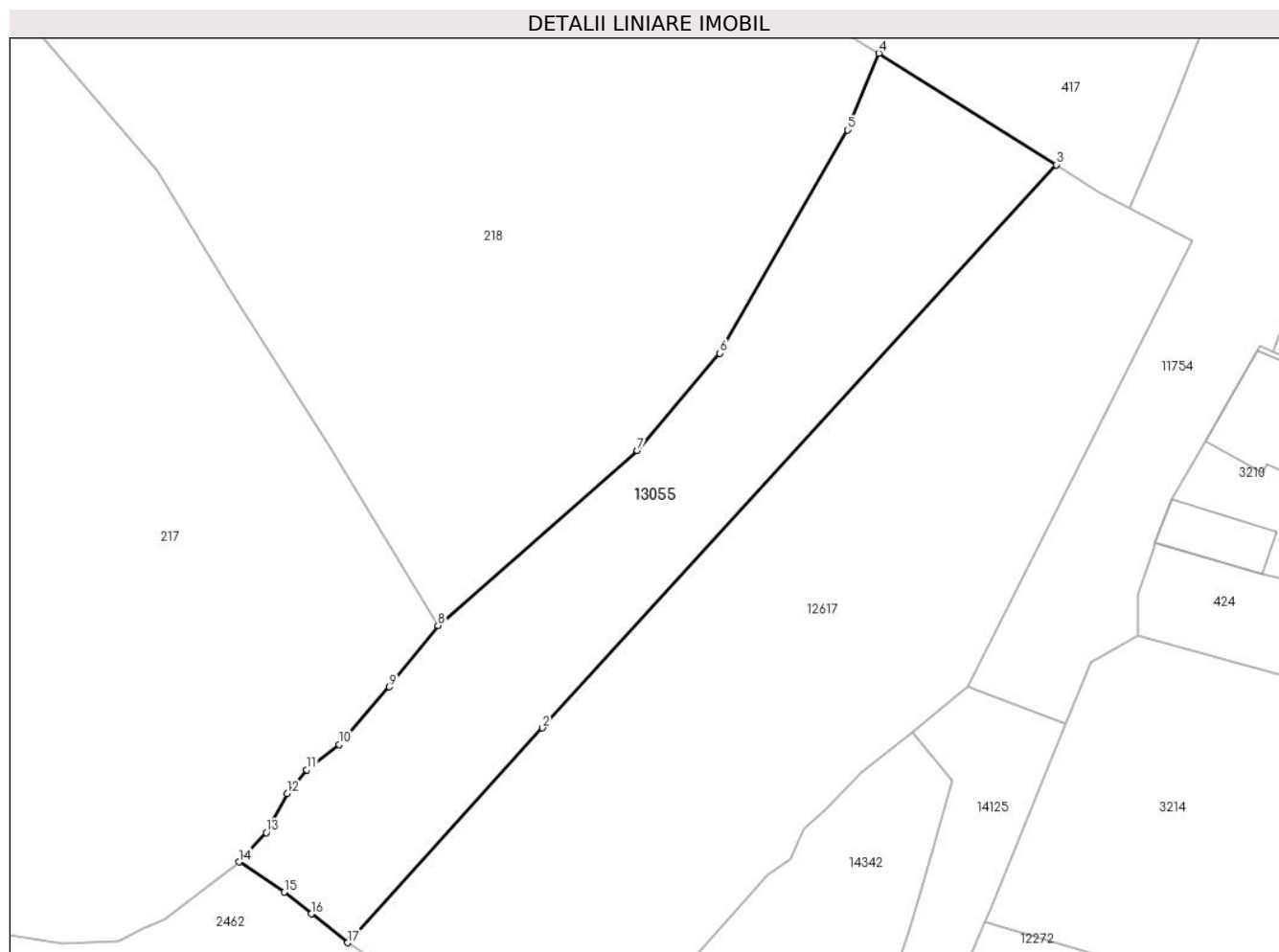
Inscrieri privind dezmembramintele dreptului de proprietate, drepturi reale de garanție și sarcini	Referințe
NU SUNT	

## Anexa Nr. 1 La Partea I

## Teren

Nr cadastral	Suprafața (mp)*	Observații / Referințe
102795	850	

\* Suprafața este determinată în planul de proiecție Stereo 70.



## Date referitoare la teren

Crt	Categorie folosință	Intravilan	Suprafața (mp)	Tarla	Parcelă	Nr. topo	Observații / Referințe
1	faneata	DA	850	17	967	3277	
2	faneata	NU	0	17	967	3277	

## Lungime Segmente

1) Valorile lungimilor segmentelor sunt obținute din proiecție în plan.

Punct început	X / Y	Punct sfârșit	X / Y	Lungime segment (** (m)
1	398.014,141 476.842,559	2	398.028,596 476.858,506	21.523
2	398.028,596 476.858,506	3	398.067,475 476.901,063	57.643
3	398.067,475 476.901,063	4	398.054,039 476.909,499	15.865
4	398.054,039 476.909,499	5	398.051,682 476.903,709	6.251



Punct început	X / Y	Punct sfârșit	X / Y	Lungime segment (** (m)
5	398.051,682 476.903,709	6	398.042,017 476.886,826	19.454
6	398.042,017 476.886,826	7	398.035,77 476.879,457	9.661
7	398.035,77 476.879,457	8	398.020,699 476.866,247	20.041
8	398.020,699 476.866,247	9	398.017,023 476.861,608	5.919
9	398.017,023 476.861,608	10	398.013,199 476.857,251	5.797
10	398.013,199 476.857,251	11	398.010,775 476.855,329	3.094
11	398.010,775 476.855,329	12	398.009,285 476.853,542	2.327
12	398.009,285 476.853,542	13	398.007,695 476.850,597	3.347
13	398.007,695 476.850,597	14	398.005,635 476.848,362	3.04
14	398.005,635 476.848,362	15	398.009,054 476.846,081	4.11
15	398.009,054 476.846,081	16	398.011,123 476.844,44	2.641
16	398.011,123 476.844,44	17	398.013,87 476.842,26	3.507
17	398.013,87 476.842,26	1	398.014,141 476.842,559	0.404

\*\* Lungimile segmentelor sunt determinate în planul de proiecție Stereo 70 și sunt rotunjite la 1 milimetru.

\*\*\* Distanța dintre puncte este formată din segmente cumulate ce sunt mai mici decât valoarea 1 milimetru.



**DATE DESPRE IMOBILUL NR. 13056**

Oficiul de Cadastru și Publicitate Imobiliară SIBIU  
 Biroul de Cadastru și Publicitate Imobiliară Saliste

**A. Partea I. Descrierea imobilului**

TEREN Extravilan

Nr. CF vechi:4456Jina  
 Nr. topografic:4655

Adresa: Jud. Sibiu

Nr. Crt	Nr cadastral Nr. topografic	Suprafața* (mp)	Observații / Referințe
A1	100550	5.029	Sector cadastral:59 Teren neimprejmuit;

**B. Partea II. Proprietari și acte**

Inscrieri privitoare la dreptul de proprietate și alte drepturi reale		Referințe
<b>2642 / 24/03/2011</b>		
Act Notarial nr. 156, din 23/03/2011 emis de NP AVRAM IULIA OANA;		
B3	Intabulare, drept de PROPRIETATE, cu titlu de cumpărare, dobandit prin Conventie, cota actuala 1/1, cota initiala 1/1 1) <b>BEBEȘELEA ILEANA, N. MOGA</b> ; ca bun comun 2) <b>BEBEȘELEA IOAN, și soția</b>	A1

**C. Partea III. SARCINI .**

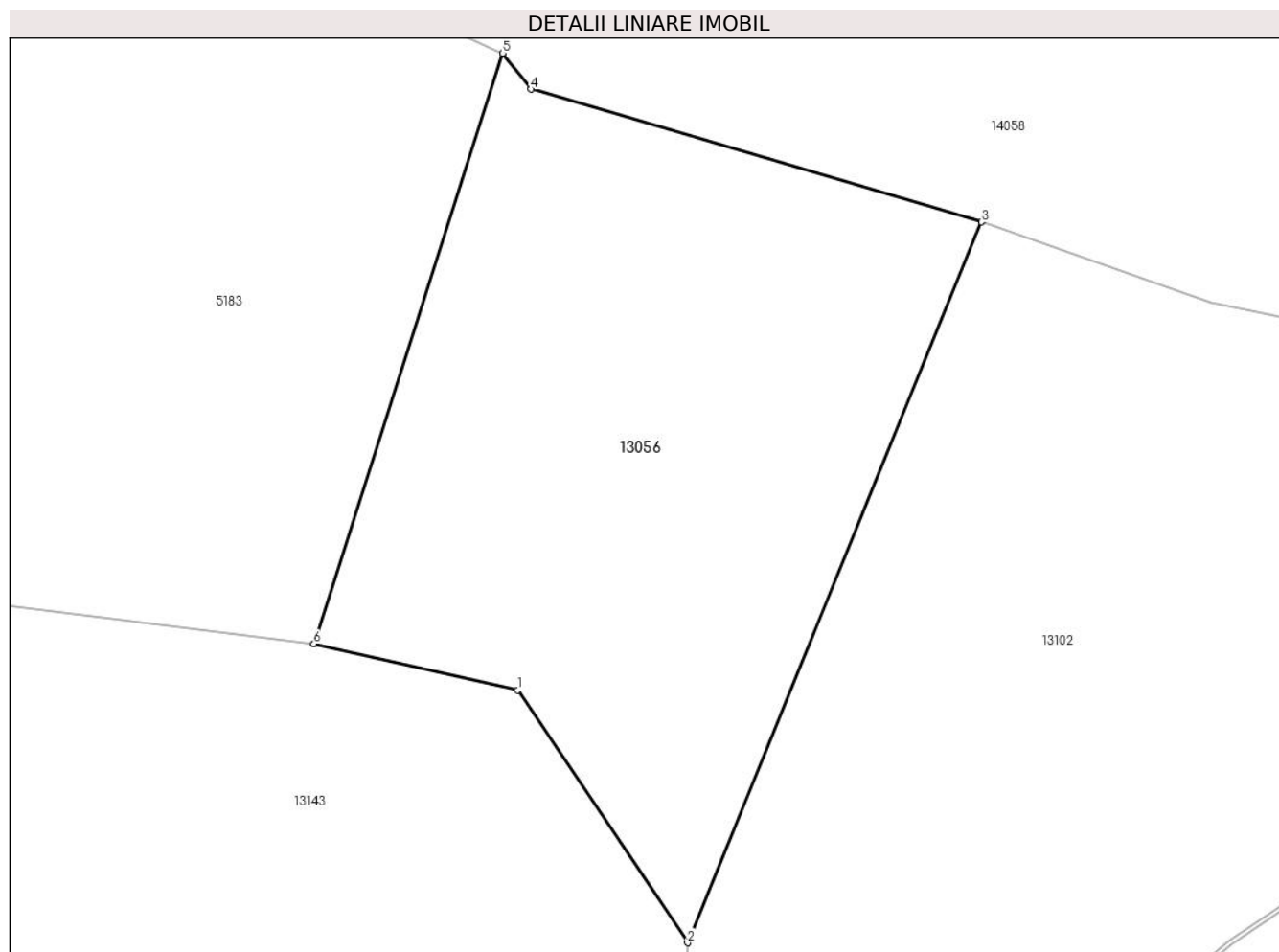
Inscrieri privind dezmembramintele dreptului de proprietate, drepturi reale de garanție și sarcini	Referințe
NU SUNT	

## Anexa Nr. 1 La Partea I

## Teren

Nr cadastral	Suprafața (mp)*	Observații / Referințe
100550	5.029	

\* Suprafața este determinată în planul de proiecție Stereo 70.



## Date referitoare la teren

Crt	Categorie folosință	Intravilan	Suprafața (mp)	Tarla	Parcelă	Nr. topo	Observații / Referințe
1	fânețe (F) - fânețe împădurite	NU	4.017	23	1568/1/7	4655	fanat
2	faneata	NU	1.012	23	1568/1/13	4655	

## Lungime Segmente

1) Valorile lungimilor segmentelor sunt obținute din proiecție în plan.

Punct început	X / Y	Punct sfârșit	X / Y	Lungime segment (** (m)
1	400.935,695 473.995,157	2	400.957,449 473.962,898	38.909
2	400.957,449 473.962,898	3	400.995,002 474.054,988	99.452
3	400.995,002 474.054,988	4	400.937,406 474.071,949	60.041
4	400.937,406 474.071,949	5	400.933,814 474.076,55	5.837

Punct început	X / Y	Punct sfârșit	X / Y	Lungime segment (** (m)
5	400.933,814 474.076,55	6	400.909,667 474.001,083	79.236
6	400.909,667 474.001,083	1	400.935,695 473.995,157	26.694

\*\* Lungimile segmentelor sunt determinate în planul de proiecție Stereo 70 și sunt rotunjite la 1 milimetru.

\*\*\* Distanța dintre puncte este formată din segmente cumulate ce sunt mai mici decât valoarea 1 milimetru.



**DATE DESPRE IMOBILUL NR. 13057**

Oficiul de Cadastru și Publicitate Imobiliară SIBIU  
Biroul de Cadastru și Publicitate Imobiliară Saliste

**A. Partea I. Descrierea imobilului**

TEREN Extravilan

Nr. CF vechi:4297 Jina

Nr. topografic:4601/2

Adresa: Jud. Sibiu

Nr. Crt	Nr cadastral Nr. topografic	Suprafața* (mp)	Observații / Referințe
A1	103048	4.673	Sector cadastral:59 Teren neimprejmuit;

**B. Partea II. Proprietari și acte**

Inscrieri privitoare la dreptul de proprietate și alte drepturi reale		Referințe
<b>1192 / 22/02/2007</b>		
Act Notarial nr. 129, din 21/02/2007 emis de NP. AVRAM ADRIANA;		
B1	Intabulare, drept de PROPRIETATE, cumparare, dobandit prin Conventie, cota actuala 1/1, cota initiala 1/1 1) BEBEȘELEA ILEANA, n. Starp, vaduva	A1

**C. Partea III. SARCINI .**

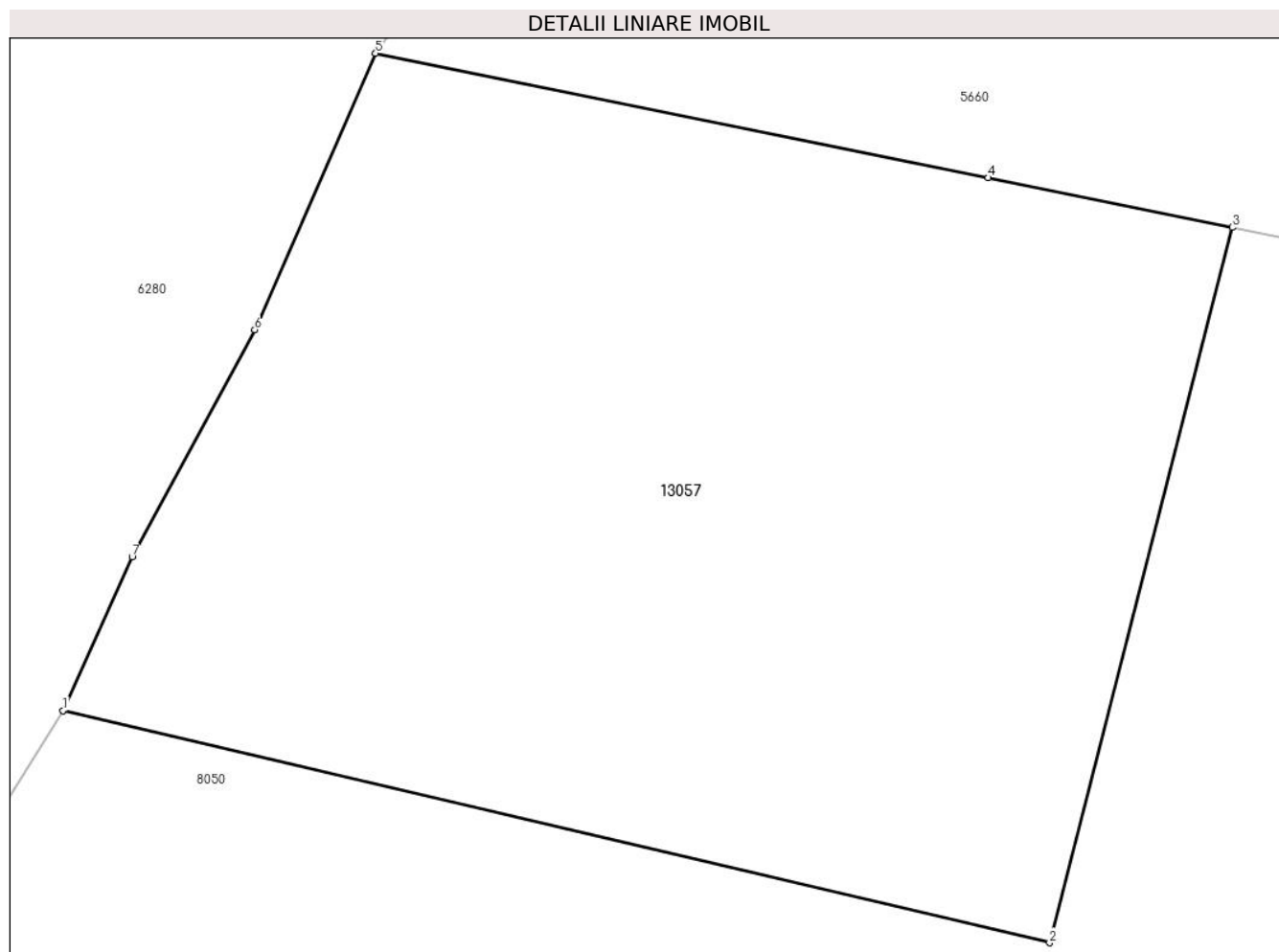
Inscrieri privind dezmembramintele dreptului de proprietate, drepturi reale de garanție și sarcini	Referințe
NU SUNT	

## Anexa Nr. 1 La Partea I

## Teren

Nr cadastral	Suprafața (mp)*	Observații / Referințe
103048	4.673	

\* Suprafața este determinată în planul de proiecție Stereo 70.



## Date referitoare la teren

Crt	Categorie folosință	Intra vilan	Suprafața (mp)	Tarla	Parcelă	Nr. topo	Observații / Referințe
1	fânețe (F) - fânețe împădurite	NU	4.673	23	1448,1449,1568/23	4601/2	

## Lungime Segmente

1) Valorile lungimilor segmentelor sunt obținute din proiecție în plan.

Punct început	X / Y	Punct sfârșit	X / Y	Lungime segment (** (m)
1	400.871,888 473.511,194	2	400.953,643 473.491,976	83.983
2	400.953,643 473.491,976	3	400.968,78 473.551,217	61.144
3	400.968,78 473.551,217	4	400.948,551 473.555,326	20.642
4	400.948,551 473.555,326	5	400.897,795 473.565,635	51.792



Punct început	X / Y	Punct sfârşit	X / Y	Lungime segment (** (m)
5	400.897,795 473.565,635	6	400.887,784 473.542,732	24.995
6	400.887,784 473.542,732	7	400.877,609 473.523,926	21.382
7	400.877,609 473.523,926	1	400.871,888 473.511,194	13.958

\*\* Lungimile segmentelor sunt determinate în planul de proiecție Stereo 70 și sunt rotunjite la 1 milimetru.

\*\*\* Distanța dintre puncte este formată din segmente cumulate ce sunt mai mici decât valoarea 1 milimetru.



**DATE DESPRE IMOBILUL NR. 13058**

Oficiul de Cadastru și Publicitate Imobiliară SIBIU  
Biroul de Cadastru și Publicitate Imobiliară Saliste

**A. Partea I. Descrierea imobilului**

TEREN Extravilan

Nr. CF vechi:2248 Jina

Nr. topografic:1969

Adresa: Jud. Sibiu

Nr. Crt	Nr cadastral Nr. topografic	Suprafața* (mp)	Observații / Referințe
A1		Din acte: 1.285 Masurata: 5.867	Sector cadastral:2 Teren neimprejmuit;

**B. Partea II. Proprietari și acte**

Inscrieri privitoare la dreptul de proprietate și alte drepturi reale		Referințe
<b>671 / 25/06/2001</b>		
Act Notarial nr. 37/2001, din 01/01/2001 emis de BNP AVRAM A;		
B1	Intabulare, drept de PROPRIETATE, cu titlu de drept moștenire, dobandit prin Succesiune, cota actuala 3/32, cota initiala 3/32 1) <b>MANCIULEA ILEANA</b> <i>OBSERVATII: , poziție preluată din CF 2248 JINA</i>	A1
B2	Intabulare, drept de PROPRIETATE, cu titlu de drept moștenire, dobandit prin Succesiune, cota actuala 3/32, cota initiala 3/32 1) <b>PRODE VASILE</b> <i>OBSERVATII: , poziție preluată din CF 2248 JINA</i>	A1
B3	Intabulare, drept de PROPRIETATE, cu titlu de drept moștenire, dobandit prin Succesiune, cota actuala 20/96, cota initiala 20/96 1) <b>MANCIULEA ILEANA</b> <i>OBSERVATII: , poziție preluată din CF 2248 JINA</i>	A1
B4	Intabulare, drept de PROPRIETATE, cu titlu de drept moștenire, dobandit prin Succesiune, cota actuala 29/96, cota initiala 29/96 1) <b>MANCIULEA ILEANA</b> <i>OBSERVATII: , poziție preluată din CF 2248 JINA</i>	A1
B5	Intabulare, drept de PROPRIETATE, cu titlu de drept moștenire, dobandit prin Succesiune, cota actuala 29/96, cota initiala 29/96 1) <b>MANCIULEA ILEANA</b> <i>OBSERVATII: , poziție preluată din CF 2248 JINA</i>	A1
/		
Act Administrativ nr. 16131, din 18/12/2023 emis de PRIMĂRIA COMUNEI JINA;		
B6	Se noteaza posesia factica asupra suprafetei de 5867 mp in favoarea lui 1) <b>BESCHIU GHEORGHE-VASILE</b>	A1

**C. Partea III. SARCINI .**

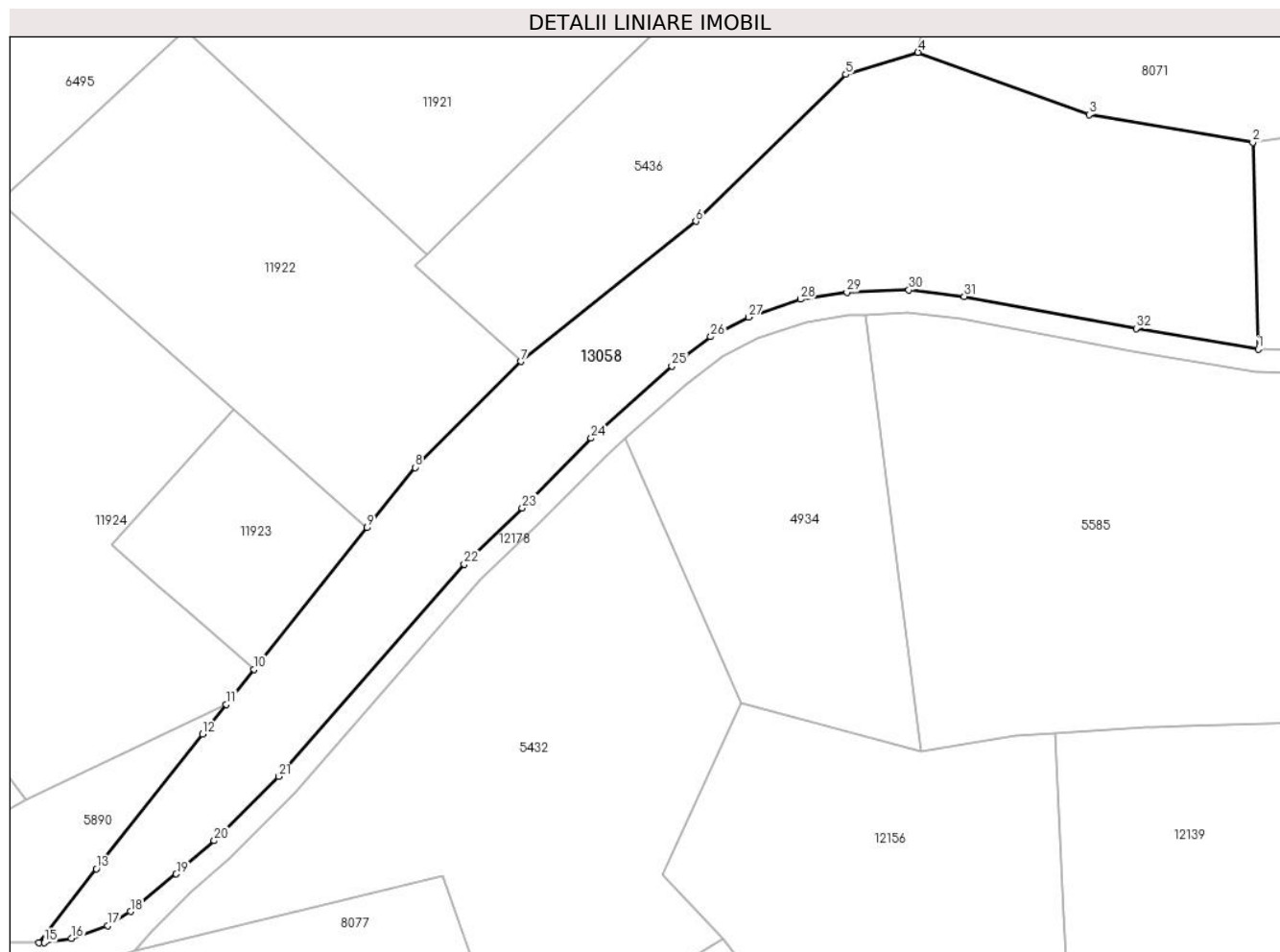
Inscrieri privind dezmembramintele dreptului de proprietate, drepturi reale de garanție și sarcini	Referințe
NU SUNT	

## Anexa Nr. 1 La Partea I

## Teren

Nr cadastral	Suprafața (mp)*	Observații / Referințe
	Din acte: 1.285 Masurata: 5.867	

\* Suprafața este determinată în planul de proiecție Stereo 70.



## Date referitoare la teren

Crt	Categorie folosință	Intra vilan	Suprafața (mp)	Tarla	Parcelă	Nr. topo	Observații / Referințe
1	faneata	NU	5.867	5	269/19	1969	

## Lungime Segmente

1) Valorile lungimilor segmentelor sunt obținute din proiecție în plan.

Punct început	X / Y	Punct sfârșit	X / Y	Lungime segment (** (m)
1	395.060,596 476.851,155	2	395.059,653 476.887,151	36.008
3	395.031,174 476.891,987	4	395.001,356 476.902,83	31.728
5	394.988,761 476.898,969	6	394.962,659 476.873,408	36.533
7	394.932,177 476.849,001	8	394.913,727 476.830,538	26.101
9	394.905,371 476.820,054	10	394.885,722 476.795,401	31.525

Punct început	X / Y	Punct sfârșit	X / Y	Lungime segment (** (m)
2	395.059,653 476.887,151	3	395.031,174 476.891,987	28.887
4	395.001,356 476.902,83	5	394.988,761 476.898,969	13.174
6	394.962,659 476.873,408	7	394.932,177 476.849,001	39.049
8	394.913,727 476.830,538	9	394.905,371 476.820,054	13.407
10	394.885,722 476.795,401	11	394.880,843 476.789,279	7.828

Punct început	X / Y	Punct sfârșit	X / Y	Lungime segment (** (m))
11	394.880,843 476.789,279	12	394.876,706 476.784,088	6.638
13	394.858,249 476.760,664	14	394.848,278 476.747,76	16.307
15	394.849,138 476.747,764	16	394.853,872 476.748,533	4.796
17	394.860,176 476.750,717	18	394.864,178 476.753,217	4.719
19	394.872,155 476.759,731	20	394.878,753 476.765,543	8.793
21	394.889,96 476.776,719	22	394.922,284 476.813,692	49.111
23	394.932,417 476.823,489	24	394.944,414 476.835,621	17.062
25	394.958,486 476.848,187	26	394.965,235 476.853,303	8.469
27	394.971,848 476.856,706	28	394.980,866 476.859,817	9.54
29	394.988,952 476.861,073	30	394.999,768 476.861,454	10.823
31	395.009,391 476.860,314	32	395.039,343 476.854,747	30.465

Punct început	X / Y	Punct sfârșit	X / Y	Lungime segment (** (m))
12	394.876,706 476.784,088	13	394.858,249 476.760,664	29.822
14	394.848,278 476.747,76	15	394.849,138 476.747,764	0.86
16	394.853,872 476.748,533	17	394.860,176 476.750,717	6.672
18	394.864,178 476.753,217	19	394.872,155 476.759,731	10.299
20	394.878,753 476.765,543	21	394.889,96 476.776,719	15.827
22	394.922,284 476.813,692	23	394.932,417 476.823,489	14.095
24	394.944,414 476.835,621	25	394.958,486 476.848,187	18.866
26	394.965,235 476.853,303	27	394.971,848 476.856,706	7.437
28	394.980,866 476.859,817	29	394.988,952 476.861,073	8.183
30	394.999,768 476.861,454	31	395.009,391 476.860,314	9.69
32	395.039,343 476.854,747	1	395.060,596 476.851,155	21.554

\*\* Lungimile segmentelor sunt determinate în planul de proiecție Stereo 70 și sunt rotunjite la 1 milimetru.

\*\*\* Distanța dintre puncte este formată din segmente cumulate ce sunt mai mici decât valoarea 1 milimetru.



**DATE DESPRE IMOBILUL NR. 13059**

Oficiul de Cadastru și Publicitate Imobiliară SIBIU  
Biroul de Cadastru și Publicitate Imobiliară Saliste

**A. Partea I. Descrierea imobilului**

TEREN Extravilan

Nr. CF vechi:5487 Jina

Nr. topografic:4833

Adresa: Jud. Sibiu

Nr. Crt	Nr cadastral Nr. topografic	Suprafața* (mp)	Observații / Referințe
A1	100520	25.633	Sector cadastral:59 Teren neimprejmuit;

**B. Partea II. Proprietari și acte**

Inscrieri privitoare la dreptul de proprietate și alte drepturi reale		Referințe
<b>5332 / 30/12/1971</b>		
Act Notarial nr. 691, din 01/01/1971 emis de - (actul de partaj aut. de Notariatul de Stat Judetean Sibiu cu nr. 2977/1971);		
B3	Intabulare, drept de PROPRIETATE, cu titlu de drept mostenire si partaj, dobandit prin Conventie, cota actuala 2/4, cota initiala 2/4 1) <b>SONOC ELISABETA</b> <i>OBSERVATII: (provenita din conversia CF 5487 Jina)</i>	A1
<b>4790 / 07/05/2015</b>		
Act Notarial nr. 251, din 05/05/2015 emis de NP AVRAM ADRIANA;		
B5	Intabulare, drept de PROPRIETATE, donatie, dobandit prin Conventie, cota actuala 1/2, cota initiala 1/2 1) <b>DRAGOMIR IOAN</b> , ca bun propriu	A1
/		
Act Administrativ nr. 16239, din 18/12/2023 emis de PRIMĂRIA COMUNEI JINA;		
B6	Se noteaza posesia factica asupra suprafetei de 25633 mp in favoarea lui 1) <b>DRAGOMIR IOAN</b>	A1

**C. Partea III. SARCINI .**

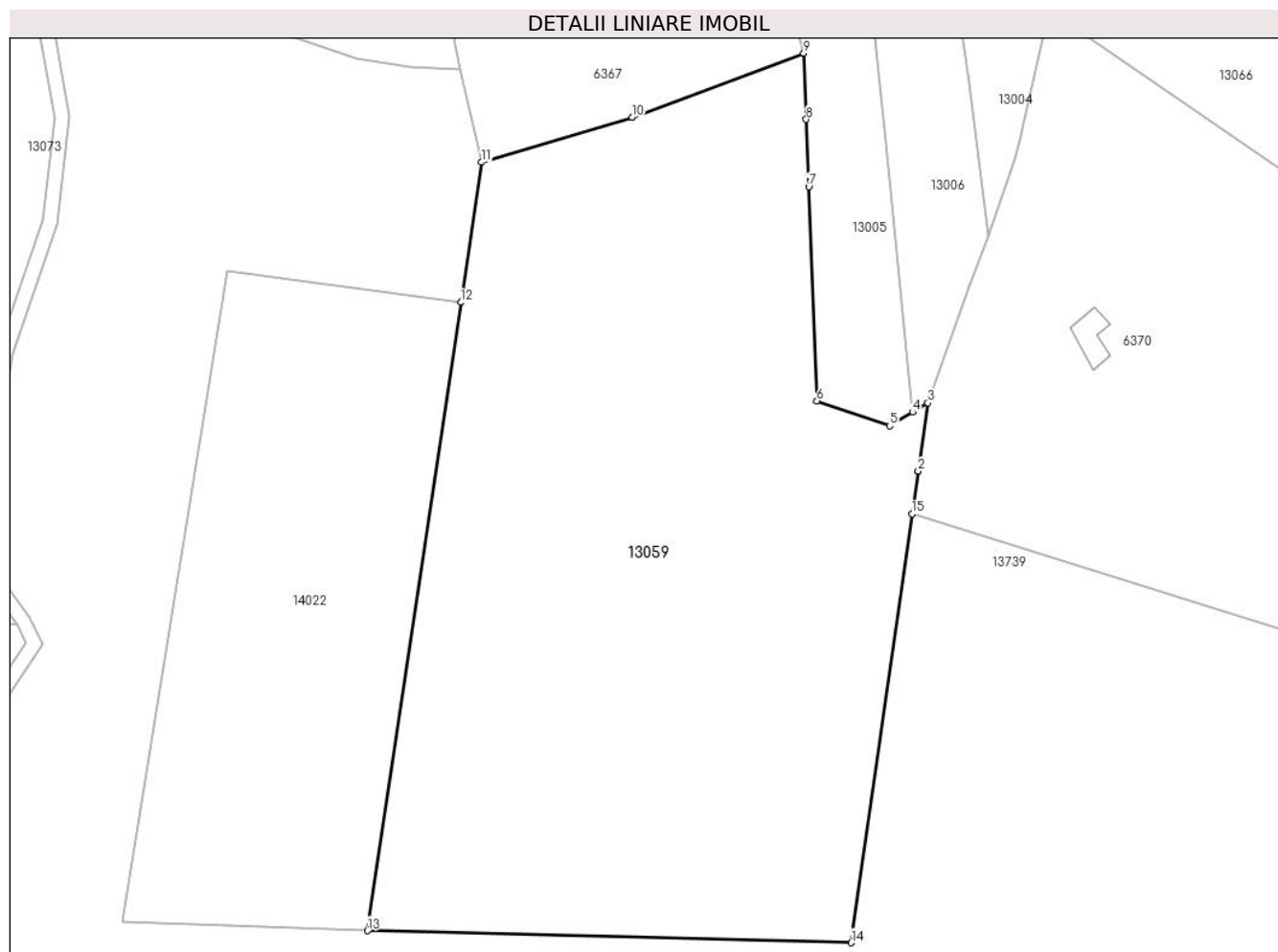
Inscrieri privind dezmembramintele dreptului de proprietate, drepturi reale de garanție și sarcini	Referințe
NU SUNT	

## Anexa Nr. 1 La Partea I

## Teren

Nr cadastral	Suprafața (mp)*	Observații / Referințe
100520	25.633	

\* Suprafața este determinată în planul de proiecție Stereo 70.



## Date referitoare la teren

Crt	Categorie folosință	Intra vilan	Suprafața (mp)	Tarla	Parcelă	Nr. topo	Observații / Referințe
1	faneata	NU	22.813	23	1500,1501,1567/57	4833	
2	fânețe (F) - fânețe împădurite	NU	2.820	23	1567/58	4833	

## Lungime Segmente

1) Valorile lungimilor segmentelor sunt obținute din proiecție în plan.

Punct început	X / Y	Punct sfârșit	X / Y	Lungime segment (** (m)
1	400.941,44 472.344,425	2	400.941,441 472.344,432	0.007
2	400.941,441 472.344,432	3	400.944,032 472.362,656	18.407
3	400.944,032 472.362,656	4	400.939,954 472.360,202	4.759



Punct început	X / Y	Punct sfârșit	X / Y	Lungime segment (** (m)
4	400.939,954 472.360,202	5	400.933,841 472.356,523	7.135
5	400.933,841 472.356,523	6	400.914,309 472.363,179	20.635
6	400.914,309 472.363,179	7	400.912,135 472.420,483	57.345
7	400.912,135 472.420,483	8	400.911,451 472.438,523	18.053
8	400.911,451 472.438,523	9	400.910,779 472.456,23	17.72
9	400.910,779 472.456,23	10	400.864,818 472.439,108	49.047
10	400.864,818 472.439,108	11	400.824,562 472.427,084	42.013
11	400.824,562 472.427,084	12	400.818,984 472.389,566	37.93
12	400.818,984 472.389,566	13	400.793,982 472.221,416	169.999
13	400.793,982 472.221,416	14	400.923,495 472.218,193	129.553
14	400.923,495 472.218,193	15	400.939,81 472.332,96	115.921
15	400.939,81 472.332,96	1	400.941,44 472.344,425	11.58

\*\* Lungimile segmentelor sunt determinate în planul de proiecție Stereo 70 și sunt rotunjite la 1 milimetru.

\*\*\* Distanța dintre puncte este formată din segmente cumulate ce sunt mai mici decât valoarea 1 milimetru.



**DATE DESPRE IMOBILUL NR. 13060**

Oficiul de Cadastru și Publicitate Imobiliară SIBIU  
 Biroul de Cadastru și Publicitate Imobiliară Saliste

**A. Partea I. Descrierea imobilului**

TEREN Extravilan

Nr. CF vechi:4257Jina

Nr. topografic:parte din nr. top 4003,4029

Adresa: Jud. Sibiu

Nr. Crt	Nr cadastral Nr. topografic	Suprafața* (mp)	Observații / Referințe
A1	104026	Din acte: 37.037 Masurata: 9.226	Sector cadastral:30 Teren neimprejmit; ; PARTIAL CF 104026 JINA

**B. Partea II. Proprietari și acte**

Inscrieri privitoare la dreptul de proprietate și alte drepturi reale	Referințe
<b>868 / 08/05/1929</b>	
Act Notarial nr. -, din 03/05/1929 emis de -;	
B1	A1
Intabulare, drept de PROPRIETATE, cu titlu de drept cumparare, dobandit prin Conventie, cota actuala 1/1, cota initiala 1/1 1) VINGARZAN MARIA, n. Bogdanel	
/	
Act Administrativ nr. 11391, din 15/09/2023 emis de PRIMĂRIA COMUNEI JINA;	
B2	A1
Se noteaza posesia factica asupra suprafetei de 9226 mp in favoarea lui 1) STERP ILEANA 2) STERP IOAN	

**C. Partea III. SARCINI .**

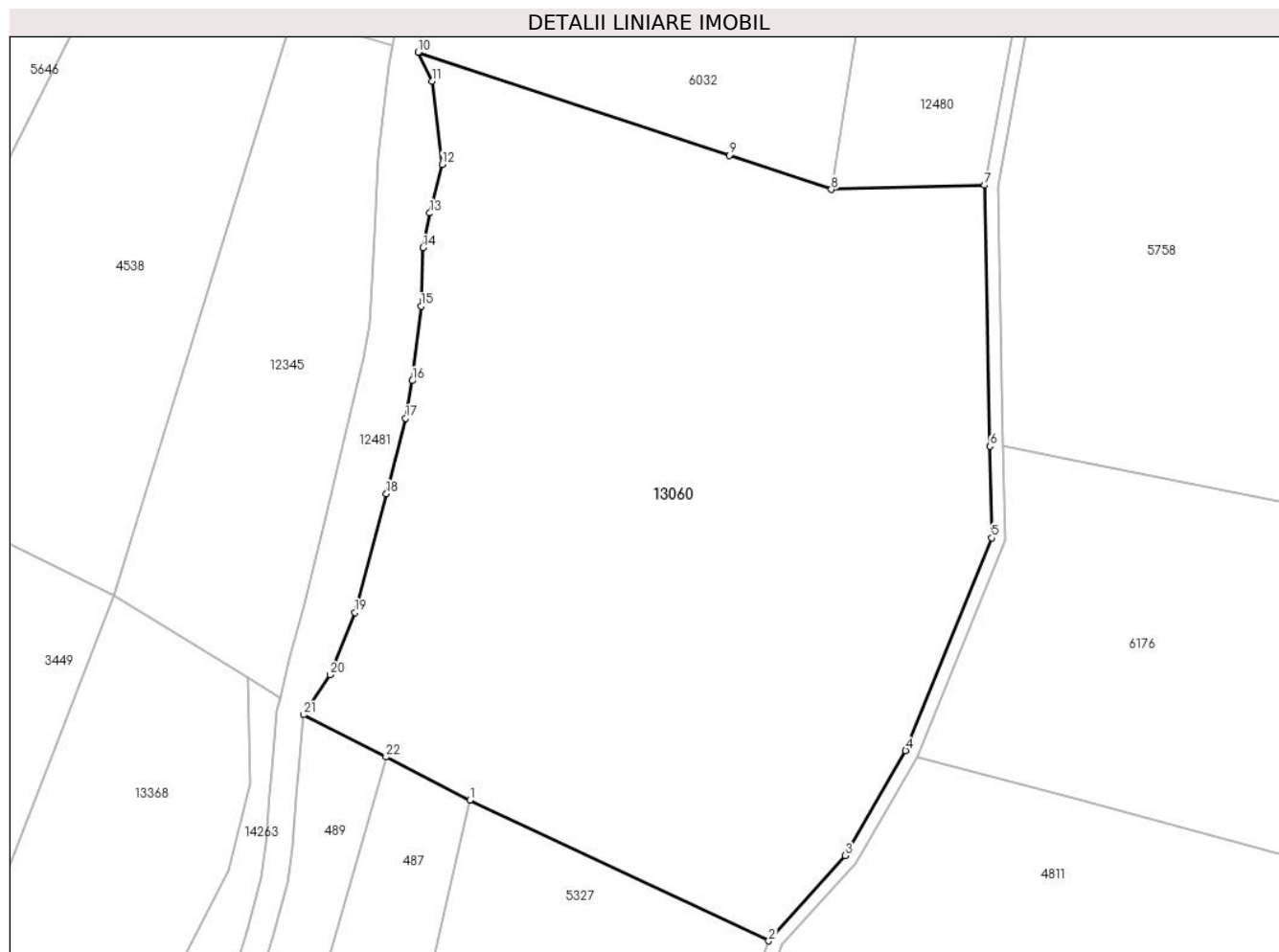
Inscrieri privind dezmembramintele dreptului de proprietate, drepturi reale de garanție și sarcini	Referințe
NU SUNT	

## Anexa Nr. 1 La Partea I

## Teren

Nr cadastral	Suprafața (mp)*	Observații / Referințe
104026	Din acte: 37.037 Masurata: 9.226	; PARTIAL CF 104026 JINA

\* Suprafața este determinată în planul de proiecție Stereo 70.



## Date referitoare la teren

Crt	Categorie folosință	Intra vilan	Suprafața (mp)	Tarla	Parcelă	Nr. topo	Observații / Referințe
1	faneata	NU	8.098	25	1880/283, 1791	parte din nr. top 4003,4029	
2	fânețe (F) - fânețe împădurite	NU	1.128	25	1880/283, 1791	parte din nr. top 4003,4029	

## Lungime Segmente

1) Valorile lungimilor segmentelor sunt obținute din proiecție în plan.

Punct început	X / Y	Punct sfârșit	X / Y	Lungime segment (** (m)
1	398.669,771 474.659,03	2	398.714,644 474.637,87	49.612
3	398.726,119 474.650,663	4	398.735,183 474.666,437	18.193
5	398.748,127 474.698,388	6	398.747,845 474.712,179	13.794

Punct început	X / Y	Punct sfârșit	X / Y	Lungime segment (** (m)
2	398.714,644 474.637,87	3	398.726,119 474.650,663	17.185
4	398.735,183 474.666,437	5	398.748,127 474.698,388	34.473
6	398.747,845 474.712,179	7	398.747,042 474.751,363	39.192

Punct început	X / Y	Punct sfârșit	X / Y	Lungime segment (** (m)
7	398.747,042 474.751,363	8	398.724,033 474.750,741	23.017
9	398.708,763 474.755,874	10	398.661,995 474.771,344	49.26
11	398.664,119 474.766,992	12	398.665,599 474.754,515	12.564
13	398.663,758 474.747,191	14	398.662,729 474.741,966	5.325
15	398.662,423 474.733,218	16	398.661,095 474.722,004	11.292
17	398.660,106 474.716,338	18	398.657,243 474.705,022	11.673
19	398.652,538 474.687,192	20	398.648,789 474.677,823	10.091
21	398.644,797 474.671,828	22	398.657,164 474.665,491	13.896

Punct început	X / Y	Punct sfârșit	X / Y	Lungime segment (** (m)
8	398.724,033 474.750,741	9	398.708,763 474.755,874	16.11
10	398.661,995 474.771,344	11	398.664,119 474.766,992	4.843
12	398.665,599 474.754,515	13	398.663,758 474.747,191	7.552
14	398.662,729 474.741,966	15	398.662,423 474.733,218	8.753
16	398.661,095 474.722,004	17	398.660,106 474.716,338	5.752
18	398.657,243 474.705,022	19	398.652,538 474.687,192	18.44
20	398.648,789 474.677,823	21	398.644,797 474.671,828	7.203
22	398.657,164 474.665,491	1	398.669,771 474.659,03	14.166

\*\* Lungimile segmentelor sunt determinate în planul de proiecție Stereo 70 și sunt rotunjite la 1 milimetru.

\*\*\* Distanța dintre puncte este formată din segmente cumulate ce sunt mai mici decât valoarea 1 milimetru.



**DATE DESPRE IMOBILUL NR. 13061**

Oficiul de Cadastru și Publicitate Imobiliară SIBIU  
Biroul de Cadastru și Publicitate Imobiliară Saliste

**A. Partea I. Descrierea imobilului**

TEREN Extravilan

Adresa: Jud. Sibiu

Nr. Crt	Nr cadastral Nr. topografic	Suprafața* (mp)	Observații / Referințe
A1		1.163	Sector cadastral:22 Teren neimprejmut;

**B. Partea II. Proprietari și acte**

Inscrieri privitoare la dreptul de proprietate și alte drepturi reale		Referințe
/		
Act Normativ nr. 7, din 13/03/1996 emis de PARLAMENTUL ROMÂNIEI;		
B1	Intabulare, drept de PROPRIETATE, dobândit prin Lege, cota actuala 1/1, cota initiala 1/1 1) NEIDENTIFICAT NEIDENTIFICAT	A1
Act Administrativ nr. 11392, din 15/09/2023 emis de PRIMĂRIA COMUNEI JINA;		
B2	Se noteaza posesia factica asupra suprafetei de 1163 mp in favoarea lui 1) STERP ILEANA 2) STERP IOAN	A1

**C. Partea III. SARCINI .**

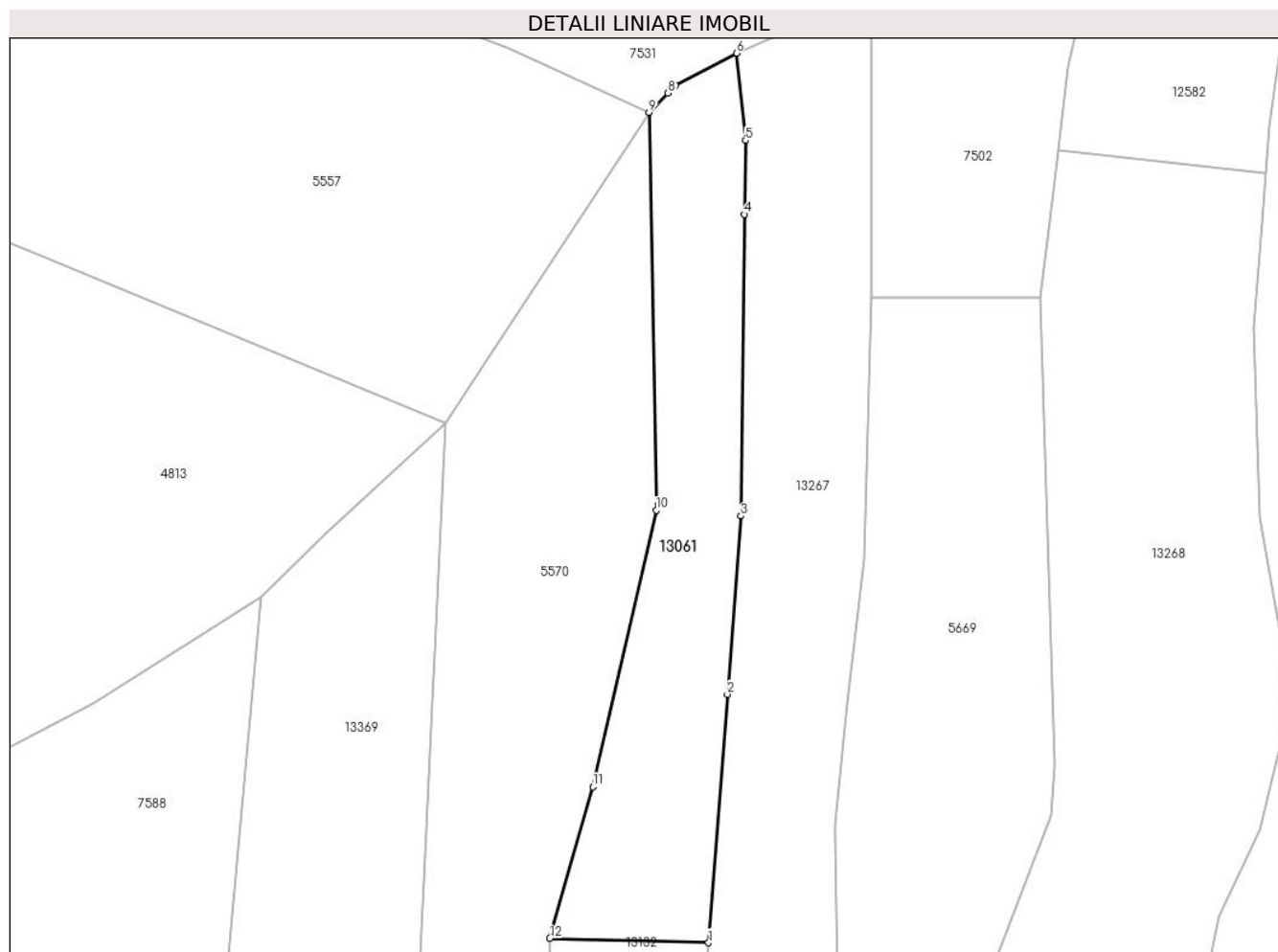
Inscrieri privind dezmembramintele dreptului de proprietate, drepturi reale de garanție și sarcini	Referințe
NU SUNT	

## Anexa Nr. 1 La Partea I

## Teren

Nr cadastral	Suprafața (mp)*	Observații / Referințe
	1.163	

\* Suprafața este determinată în planul de proiecție Stereo 70.



## Date referitoare la teren

Crt	Categorie folosință	Intravilan	Suprafața (mp)	Tarla	Parcelă	Nr. topo	Observații / Referințe
1	faneata	NU	1.163	26	1954/45	-	

## Lungime Segmente

1) Valorile lungimilor segmentelor sunt obținute din proiecție în plan.

Punct început	X / Y	Punct sfârșit	X / Y	Lungime segment (** (m)
1	397.969,319 476.010,274	2	397.971,461 476.038,393	28.2
2	397.971,461 476.038,393	3	397.972,998 476.058,591	20.256
3	397.972,998 476.058,591	4	397.973,411 476.092,712	34.123
4	397.973,411 476.092,712	5	397.973,513 476.101,09	8.379
5	397.973,513 476.101,09	6	397.972,486 476.110,959	9.922



Punct început	X / Y	Punct sfârşit	X / Y	Lungime segment (** (m)
6	397.972,486 476.110,959	7	397.965,608 476.107,339	7.772
7	397.965,608 476.107,339	8	397.964,719 476.106,44	1.264
8	397.964,719 476.106,44	9	397.962,575 476.104,271	3.05
9	397.962,575 476.104,271	10	397.963,415 476.059,211	45.068
10	397.963,415 476.059,211	11	397.956,224 476.027,934	32.093
11	397.956,224 476.027,934	12	397.951,352 476.010,757	17.855
12	397.951,352 476.010,757	1	397.969,319 476.010,274	17.973

\*\* Lungimile segmentelor sunt determinate în planul de proiecție Stereo 70 și sunt rotunjite la 1 milimetru.

\*\*\* Distanța dintre puncte este formată din segmente cumulate ce sunt mai mici decât valoarea 1 milimetru.



**DATE DESPRE IMOBILUL NR. 13062**

Oficiul de Cadastru și Publicitate Imobiliară SIBIU  
Biroul de Cadastru și Publicitate Imobiliară Saliste

**A. Partea I. Descrierea imobilului**

Nr. CF vechi:5456 Jina  
Nr. topografic:3984

TEREN Extravilan

Adresa: Jud. Sibiu

Nr. Crt	Nr cadastral Nr. topografic	Suprafața* (mp)	Observații / Referințe
A1	102459	Din acte: 7.857 Masurata: 5.530	Sector cadastral:30 Teren neimprejmit;

**B. Partea II. Proprietari și acte**

Inscrieri privitoare la dreptul de proprietate și alte drepturi reale		Referințe
<b>3278 / 09/11/1970</b>		
Act Notarial nr. 0, din 01/01/1970 emis de -;		
B1	Intabulare, drept de PROPRIETATE, cu titlu de drept mostenire, dobandit prin Succesiune, cota actuala 1/4, cota initiala 1/4 1) <b>STERP MARIA</b> , n. Vasilie <i>OBSERVATII: (provenita din conversia CF 5456Jina)</i>	A1
B2	Intabulare, drept de PROPRIETATE, cu titlu de drept mostenire, dobandit prin Succesiune, cota actuala 1/4, cota initiala 1/4 1) <b>STERP MARIA</b> , n. Vasilie, vaduva <i>OBSERVATII: (provenita din conversia CF 5456Jina)</i>	A1
<b>6359 / 17/06/2015</b>		
Act Notarial nr. 573, din 15/06/2015 emis de NP POPA - LUPAS GEORGE;		
B7	Intabulare, drept de PROPRIETATE, donatie cu scutire de raport, dobandit prin Conventie, cota actuala 2/4, cota initiala 1/2 1) <b>STERP NICOLAE</b> , ca bun propriu	A1
/		
Act Administrativ nr. 16085, din 18/12/2023 emis de PRIMĂRIA COMUNEI JINA;		
B8	Se noteaza posesia factica asupra suprafetei de 5530 mp in favoarea lui 1) <b>STERP NICOLAE</b> 2) <b>STERP MĂRIOARA</b>	A1

**C. Partea III. SARCINI .**

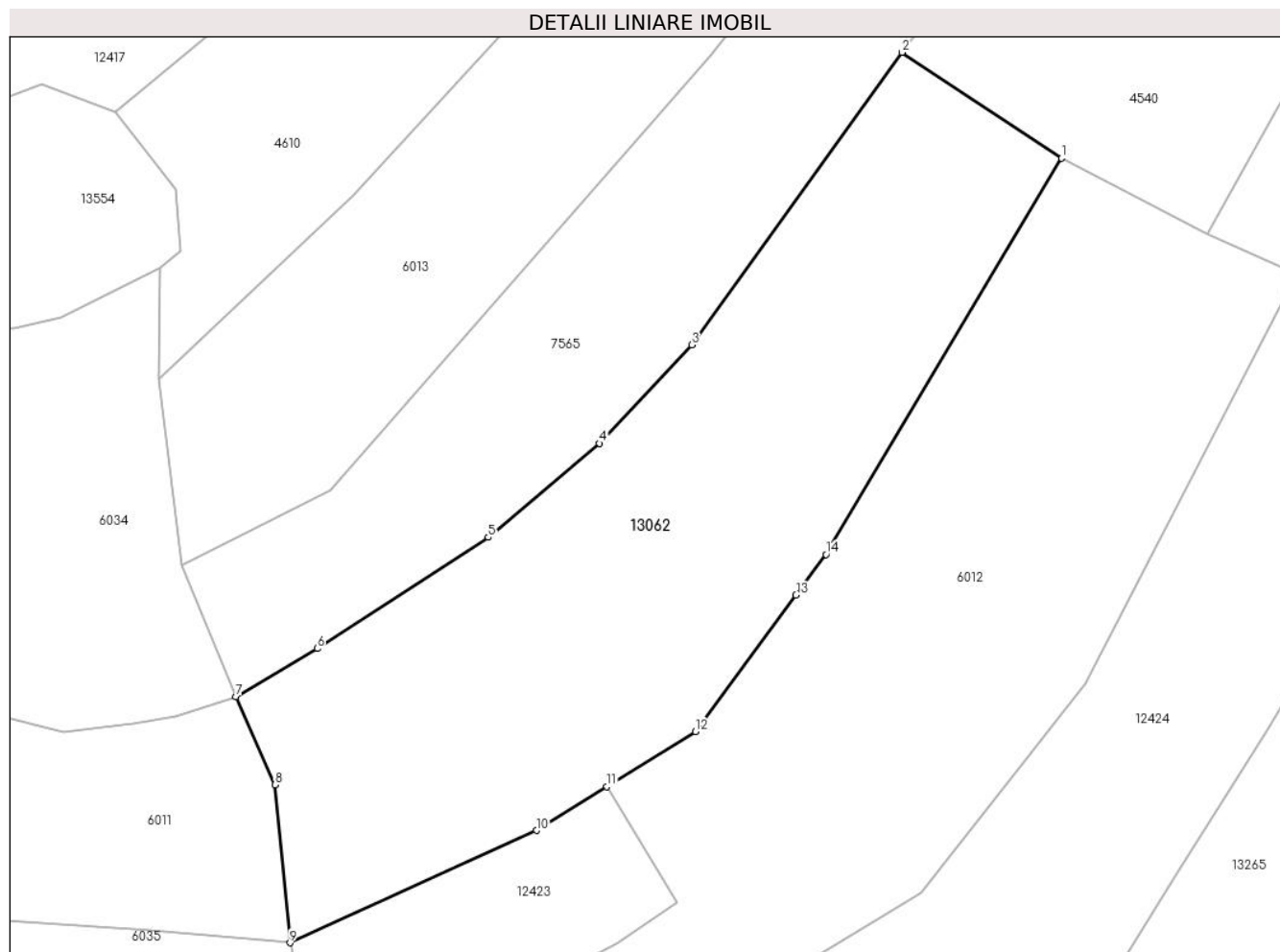
Inscrieri privind dezmembramintele dreptului de proprietate, drepturi reale de garanție și sarcini	Referințe
NU SUNT	

## Anexa Nr. 1 La Partea I

## Teren

Nr cadastral	Suprafața (mp)*	Observații / Referințe
102459	Din acte: 7.857 Masurata: 5.530	

\* Suprafața este determinată în planul de proiecție Stereo 70.



## Date referitoare la teren

Crt	Categorie folosință	Intra vilan	Suprafața (mp)	Tarla	Parcelă	Nr. topo	Observații / Referințe
1	faneata	NU	5.530	25	1880/334	3984	

## Lungime Segmente

1) Valorile lungimilor segmentelor sunt obținute din proiecție în plan.

Punct început	X / Y	Punct sfârșit	X / Y	Lungime segment (** (m)
1	398.306,721 474.060,513	2	398.282,89 474.076,343	28.61
2	398.282,89 474.076,343	3	398.251,389 474.032,577	53.924
3	398.251,389 474.032,577	4	398.237,583 474.017,828	20.202
4	398.237,583 474.017,828	5	398.220,952 474.003,75	21.789
5	398.220,952 474.003,75	6	398.195,346 473.987,116	30.535

Punct început	X / Y	Punct sfârșit	X / Y	Lungime segment (** (m)
6	398.195,346 473.987,116	7	398.183,196 473.979,88	14.142
7	398.183,196 473.979,88	8	398.188,999 473.966,71	14.392
8	398.188,999 473.966,71	9	398.191,284 473.943,09	23.73
9	398.191,284 473.943,09	10	398.228,149 473.959,903	40.518
10	398.228,149 473.959,903	11	398.238,717 473.966,465	12.44
11	398.238,717 473.966,465	12	398.251,971 473.974,695	15.601
12	398.251,971 473.974,695	13	398.267,007 473.995,107	25.352
13	398.267,007 473.995,107	14	398.271,499 474.001,205	7.574
14	398.271,499 474.001,205	1	398.306,721 474.060,513	68.978

\*\* Lungimile segmentelor sunt determinate în planul de proiecție Stereo 70 și sunt rotunjite la 1 milimetru.

\*\*\* Distanța dintre puncte este formată din segmente cumulate ce sunt mai mici decât valoarea 1 milimetru.



**DATE DESPRE IMOBILUL NR. 13065**

Oficiul de Cadastru și Publicitate Imobiliară SIBIU  
Biroul de Cadastru și Publicitate Imobiliară Saliste

**A. Partea I. Descrierea imobilului**

TEREN Extravilan

Nr. CF vechi:2559 Jina

Nr. topografic:4856

Adresa: Jud. Sibiu

Nr. Crt	Nr cadastral Nr. topografic	Suprafața* (mp)	Observații / Referințe
A1	102625	27.201	Sector cadastral:59 Teren neimprejmuit;

**B. Partea II. Proprietari și acte**

Inscrieri privitoare la dreptul de proprietate și alte drepturi reale		Referințe
<b>9998 / 08/08/2018</b>		
Hotarare Judecatoreasca nr. 291, din 08/08/2018 emis de JUDECATORIA SALISTE (DEFINITIVA SI IREVOCABILA LA DATA DE 02.08.2018, DOSAR NR. 755/294/2017);		
B8	se noteaza respingerea cererii depuse de Judecatoria Saliste pentru notare sentinta	A1
<b>843 / 23/01/2019</b>		
Act Notarial nr. 147, din 23/01/2019 emis de NP. POPA - LUPAS GEORGE;		
B9	Intabulare, drept de PROPRIETATE, dobandit prin Conventie, cota actuala 1/1, cota initiala 1/1 1) DAN DUMITRU, bun comun 2) DAN MARIA, si sotul	A1

**C. Partea III. SARCINI .**

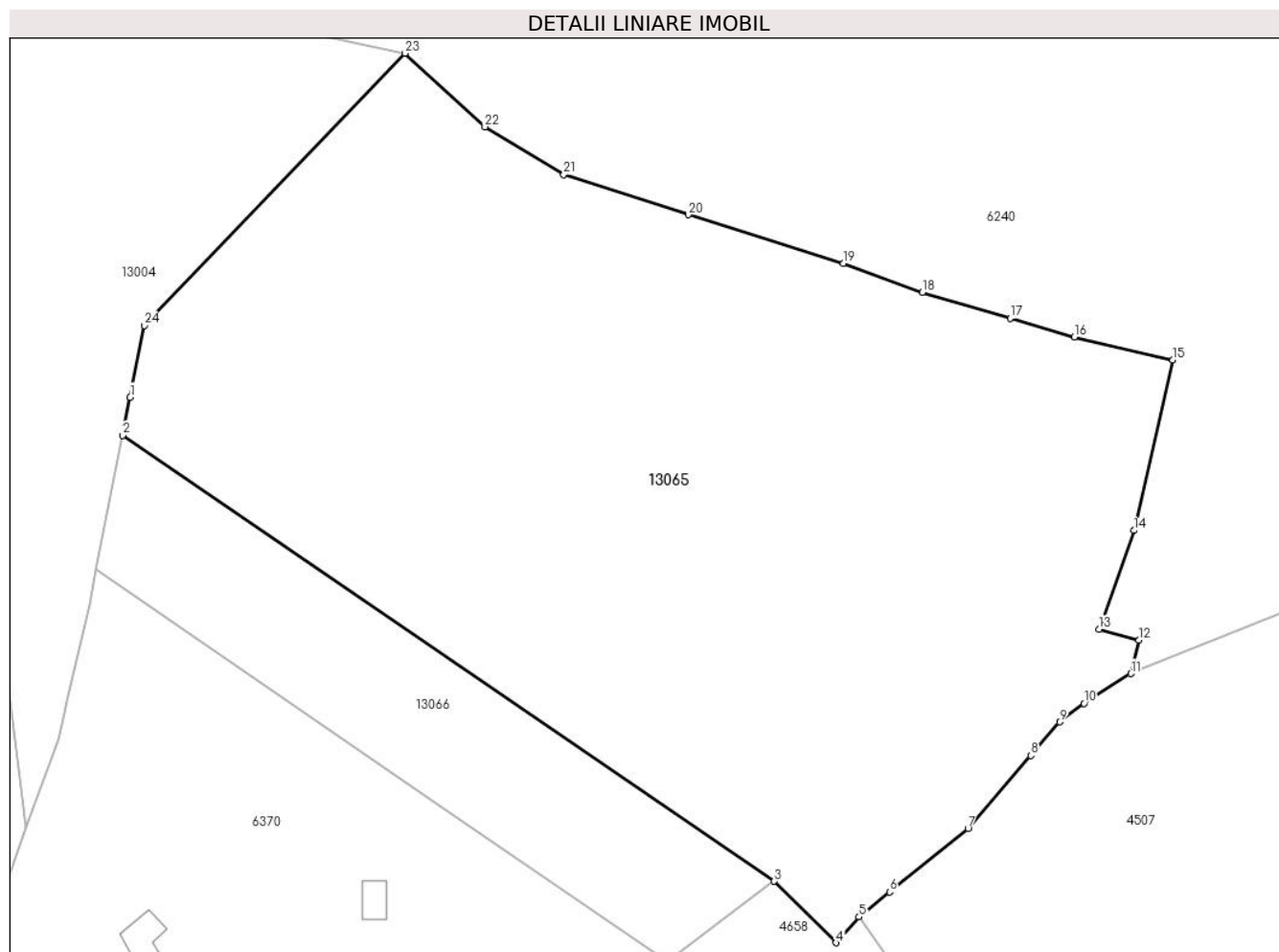
Inscrieri privind dezmembramintele dreptului de proprietate, drepturi reale de garanție și sarcini	Referințe
NU SUNT	

## Anexa Nr. 1 La Partea I

## Teren

Nr cadastral	Suprafața (mp)*	Observații / Referințe
102625	27.201	

\* Suprafața este determinată în planul de proiecție Stereo 70.



## Date referitoare la teren

Crt	Categorie folosință	Intravilan	Suprafața (mp)	Tarla	Parcelă	Nr. topo	Observații / Referințe
1	faneata	NU	21.216	23	1567/95	4856	
2	fânețe (F) - fânețe împădurite	NU	3.010	23	1567/29	4856	
3	fânețe (F) - fânețe împădurite	NU	2.975	23	1567/28	4856	

## Lungime Segmente

1) Valorile lungimilor segmentelor sunt obținute din proiecție în plan.

Punct început	X / Y	Punct sfârșit	X / Y	Lungime segment (** (m)
1	400.984,336 472.508,087	2	400.982,585 472.499,21	9.048
3	401.134,963 472.395,021	4	401.149,413 472.380,644	20.384

Punct început	X / Y	Punct sfârșit	X / Y	Lungime segment (** (m)
2	400.982,585 472.499,21	3	401.134,963 472.395,021	184.593
4	401.149,413 472.380,644	5	401.154,79 472.386,696	8.096



Punct început	X / Y	Punct sfârșit	X / Y	Lungime segment (** (m)
5	401.154,79 472.386,696	6	401.161,953 472.392,516	9.229
7	401.180,26 472.407,391	8	401.194,923 472.424,392	22.451
9	401.201,687 472.432,235	10	401.207,361 472.436,556	7.132
11	401.218,33 472.443,553	12	401.220,255 472.451,327	8.009
13	401.210,935 472.453,896	14	401.219,063 472.476,973	24.467
15	401.228,142 472.516,851	16	401.205,121 472.522,187	23.631
17	401.190,129 472.526,571	18	401.169,552 472.532,588	21.439
19	401.151,127 472.539,379	20	401.114,894 472.550,743	37.973
21	401.085,756 472.560,112	22	401.067,333 472.571,327	21.568
23	401.048,64 472.588,497	24	400.987,651 472.524,897	88.117

Punct început	X / Y	Punct sfârșit	X / Y	Lungime segment (** (m)
6	401.161,953 472.392,516	7	401.180,26 472.407,391	23.588
8	401.194,923 472.424,392	9	401.201,687 472.432,235	10.357
10	401.207,361 472.436,556	11	401.218,33 472.443,553	13.011
12	401.220,255 472.451,327	13	401.210,935 472.453,896	9.668
14	401.219,063 472.476,973	15	401.228,142 472.516,851	40.898
16	401.205,121 472.522,187	17	401.190,129 472.526,571	15.62
18	401.169,552 472.532,588	19	401.151,127 472.539,379	19.637
20	401.114,894 472.550,743	21	401.085,756 472.560,112	30.607
22	401.067,333 472.571,327	23	401.048,64 472.588,497	25.382
24	400.987,651 472.524,897	1	400.984,336 472.508,087	17.134

\*\* Lungimile segmentelor sunt determinate în planul de proiecție Stereo 70 și sunt rotunjite la 1 milimetru.

\*\*\* Distanța dintre puncte este formată din segmente cumulate ce sunt mai mici decât valoarea 1 milimetru.



**DATE DESPRE IMOBILUL NR. 13066**

Oficiul de Cadastru și Publicitate Imobiliară SIBIU  
 Biroul de Cadastru și Publicitate Imobiliară Saliste

**A. Partea I. Descrierea imobilului**

TEREN Extravilan

Nr. CF vechi:1053 Jina  
 Nr. topografic:4855

Adresa: Jud. Sibiu

Nr. Crt	Nr cadastral Nr. topografic	Suprafața* (mp)	Observații / Referințe
A1	102626	5.119	Sector cadastral:59 Teren neimprejmuit;

**B. Partea II. Proprietari și acte**

Inscrieri privitoare la dreptul de proprietate și alte drepturi reale		Referințe
<b>844 / 23/01/2019</b>		
Act Notarial nr. 147, din 23/01/2019 emis de NP POPA - LUPAS GEORGE;		
B5	Intabulare, drept de PROPRIETATE, dobandit prin Conventie, cota actuala 1/1, cota initiala 1/1 1) DAN DUMITRU, bun comun 2) DAN MARIA, si sotul	A1

**C. Partea III. SARCINI .**

Inscrieri privind dezmembramintele dreptului de proprietate, drepturi reale de garanție și sarcini	Referințe
NU SUNT	

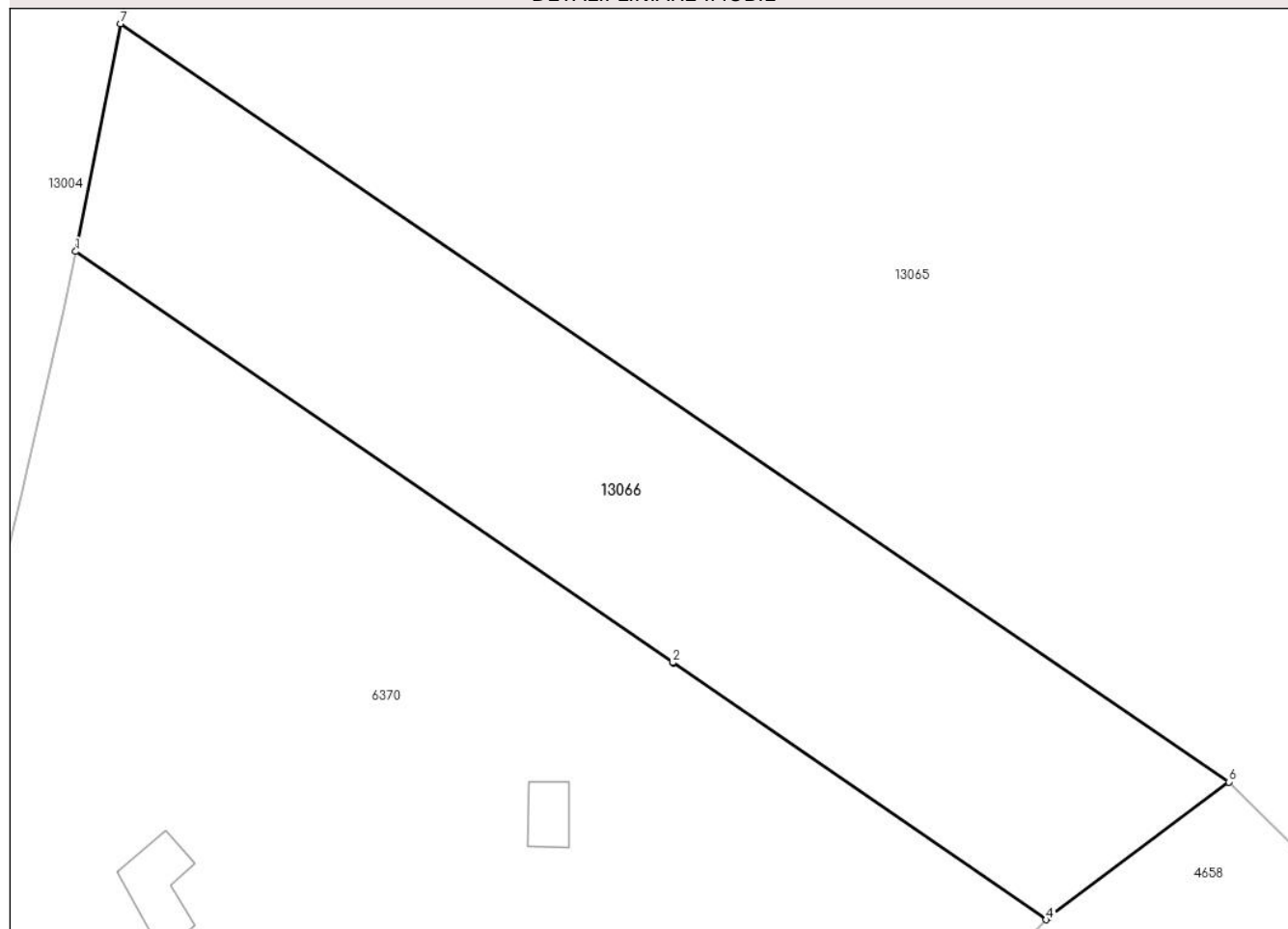
## Anexa Nr. 1 La Partea I

## Teren

Nr cadastral	Suprafața (mp)*	Observații / Referințe
102626	5.119	

\* Suprafața este determinată în planul de proiecție Stereo 70.

## DETALII LINIARE IMOBIL



## Date referitoare la teren

Crt	Categorie folosință	Intravilan	Suprafața (mp)	Tarla	Parcelă	Nr. topo	Observații / Referințe
1	faneata	NU	5.119	23	1567/94	4855	

## Lungime Segmente

1) Valorile lungimilor segmentelor sunt obținute din proiecție în plan.

Punct început	X / Y	Punct sfârșit	X / Y	Lungime segment (** (m)
1	400.976,412 472.467,913	2	401.058,538 472.411,417	99.682
2	401.058,538 472.411,417	3	401.058,542 472.411,414	0.005
3	401.058,542 472.411,414	4	401.109,878 472.376,098	62.311
4	401.109,878 472.376,098	5	401.110,247 472.376,484	0.534
5	401.110,247 472.376,484	6	401.134,963 472.395,021	30.895

Punct început	X / Y	Punct sfârșit	X / Y	Lungime segment (** (m)
6	401.134,963 472.395,021	7	400.982,585 472.499,21	184.593
7	400.982,585 472.499,21	1	400.976,412 472.467,913	31.9

\*\* Lungimile segmentelor sunt determinate în planul de proiecție Stereo 70 și sunt rotunjite la 1 milimetru.

\*\*\* Distanța dintre puncte este formată din segmente cumulate ce sunt mai mici decât valoarea 1 milimetru.



**DATE DESPRE IMOBILUL NR. 13067**

Oficiul de Cadastru și Publicitate Imobiliară SIBIU  
Biroul de Cadastru și Publicitate Imobiliară Saliste

**A. Partea I. Descrierea imobilului**

TEREN Extravilan

Adresa: Jud. Sibiu

Nr. Crt	Nr cadastral Nr. topografic	Suprafața* (mp)	Observații / Referințe
A1		622	Sector cadastral:28 Teren neimprijmit;

**B. Partea II. Proprietari și acte**

Inscrieri privitoare la dreptul de proprietate și alte drepturi reale	Referințe
/	
Act Normativ nr. 7, din 13/03/1996 emis de PARLAMENTUL ROMÂNIEI;	
B1	Inscrierea provizorie, drept de PROPRIETATE, dobandit prin Lege, cota actuala 1/1, cota initiala 1/1
	1) <b>COMUNA JINA</b> , CIF:0000000000000, PROPRIETAR NEIDENTIFICAT

**C. Partea III. SARCINI .**

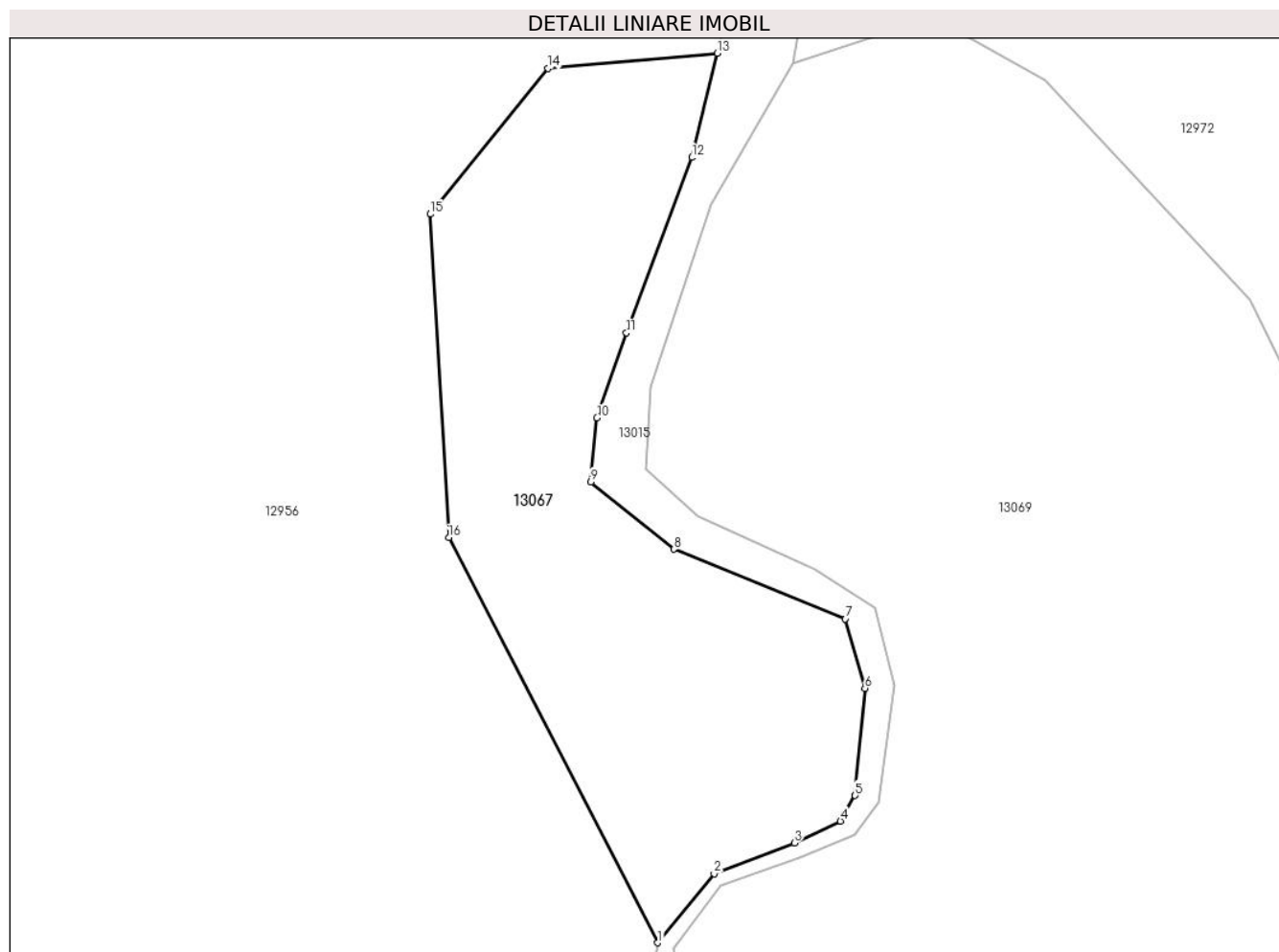
Inscrieri privind dezmembramintele dreptului de proprietate, drepturi reale de garanție și sarcini	Referințe
NU SUNT	

## Anexa Nr. 1 La Partea I

## Teren

Nr cadastral	Suprafața (mp)*	Observații / Referințe
	622	

\* Suprafața este determinată în planul de proiecție Stereo 70.



## Date referitoare la teren

Crt	Categorie folosință	Intravilan	Suprafața (mp)	Tarla	Parcelă	Nr. topo	Observații / Referințe
1	fânețe (F) - fânețe împădurite	NU	622	20	1251/3	-	

## Lungime Segmente

1) Valorile lungimilor segmentelor sunt obținute din proiecție în plan.

Punct început	X / Y	Punct sfârșit	X / Y	Lungime segment (** (m)
1	400.033,765 474.675,095	2	400.037,012 474.679,044	5.112
2	400.037,012 474.679,044	3	400.041,614 474.680,814	4.931
3	400.041,614 474.680,814	4	400.044,258 474.682,074	2.929
4	400.044,258 474.682,074	5	400.045,098 474.683,534	1.684



Punct început	X / Y	Punct sfârșit	X / Y	Lungime segment (** (m)
5	400.045,098 474.683,534	6	400.045,666 474.689,69	6.182
6	400.045,666 474.689,69	7	400.044,532 474.693,669	4.137
7	400.044,532 474.693,669	8	400.034,7 474.697,658	10.61
8	400.034,7 474.697,658	9	400.029,933 474.701,525	6.138
9	400.029,933 474.701,525	10	400.030,285 474.705,199	3.691
10	400.030,285 474.705,199	11	400.031,983 474.710,064	5.153
11	400.031,983 474.710,064	12	400.035,728 474.720,122	10.733
12	400.035,728 474.720,122	13	400.037,189 474.726,1	6.154
13	400.037,189 474.726,1	14	400.027,482 474.725,23	9.746
14	400.027,482 474.725,23	15	400.020,725 474.716,871	10.748
15	400.020,725 474.716,871	16	400.021,782 474.698,332	18.569
16	400.021,782 474.698,332	1	400.033,765 474.675,095	26.145

\*\* Lungimile segmentelor sunt determinate în planul de proiecție Stereo 70 și sunt rotunjite la 1 milimetru.

\*\*\* Distanța dintre puncte este formată din segmente cumulate ce sunt mai mici decât valoarea 1 milimetru.



**DATE DESPRE IMOBILUL NR. 13069**

Oficiul de Cadastru și Publicitate Imobiliară SIBIU  
Biroul de Cadastru și Publicitate Imobiliară Saliste

**A. Partea I. Descrierea imobilului**

TEREN Extravilan

Adresa: Jud. Sibiu

Nr. Crt	Nr cadastral Nr. topografic	Suprafața* (mp)	Observații / Referințe
A1		2.370	Sector cadastral:28 Teren neimprejmuit;

**B. Partea II. Proprietari și acte**

Inscrieri privitoare la dreptul de proprietate și alte drepturi reale	Referințe
/	
Act Normativ nr. 7, din 13/03/1996 emis de PARLAMENTUL ROMÂNIEI;	
B1	Inscrierea provizorie, drept de PROPRIETATE, dobandit prin Lege, cota actuala 1/1, cota initiala 1/1
	1) <b>COMUNA JINA</b> , CIF:0000000000000, PROPRIETAR NEIDENTIFICAT

**C. Partea III. SARCINI .**

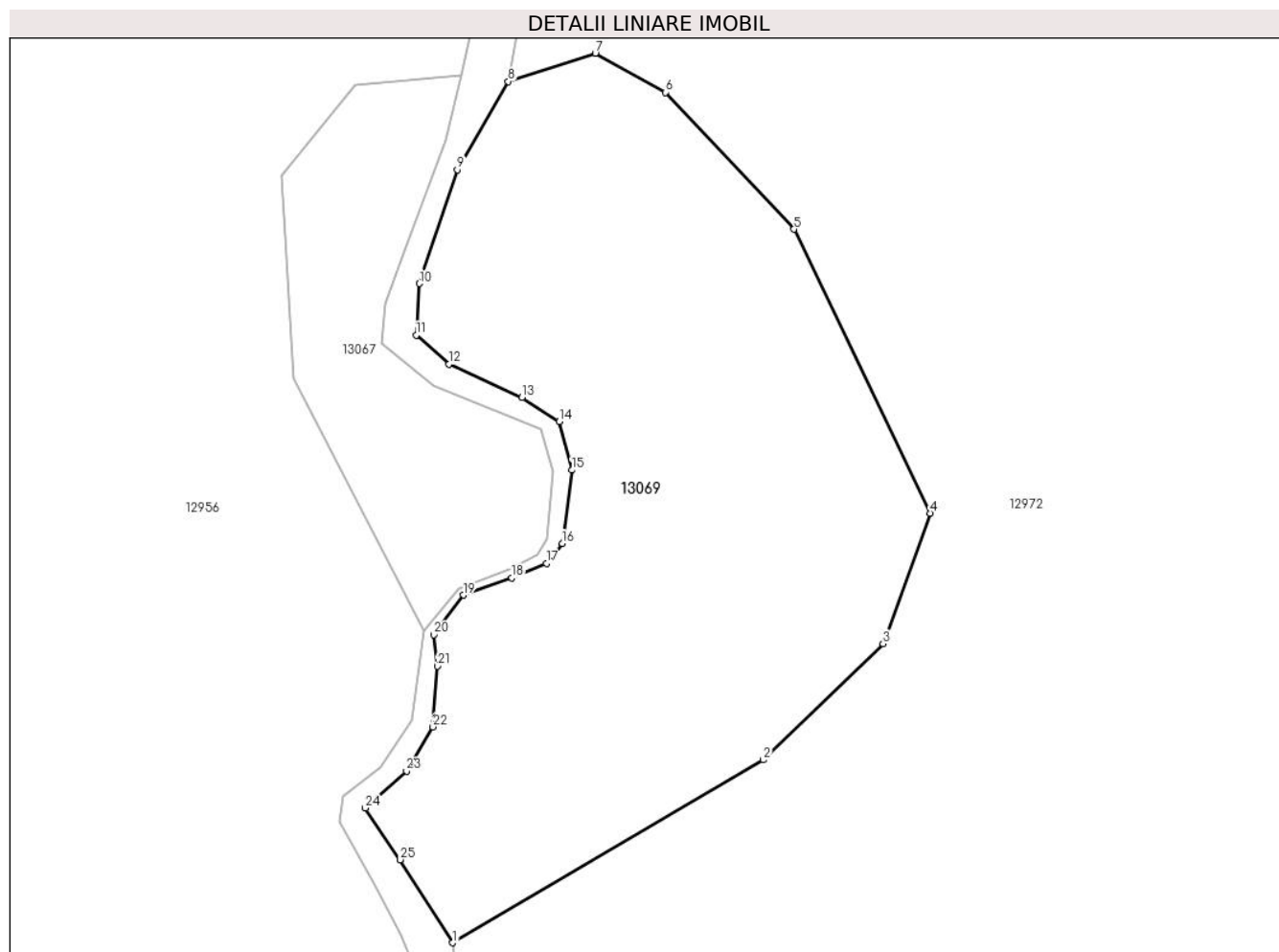
Inscrieri privind dezmembramintele dreptului de proprietate, drepturi reale de garanție și sarcini	Referințe
NU SUNT	

## Anexa Nr. 1 La Partea I

## Teren

Nr cadastral	Suprafața (mp)*	Observații / Referințe
	2.370	

\* Suprafața este determinată în planul de proiecție Stereo 70.



## Date referitoare la teren

Crt	Categorie folosință	Intra vilan	Suprafața (mp)	Tarla	Parcelă	Nr. topo	Observații / Referințe
1	fânețe (F) - fânețe împădurite	NU	2.370	20	1261/13	-	

## Lungime Segmente

1) Valorile lungimilor segmentelor sunt obținute din proiecție în plan.

Punct început	X / Y	Punct sfârșit	X / Y	Lungime segment (** (m)
1	400.036,417 474.646,475	2	400.064,963 474.663,26	33.115
3	400.075,959 474.673,916	4	400.080,29 474.685,907	12.749
5	400.067,784 474.711,983	6	400.055,967 474.724,54	17.243
7	400.049,53 474.728,135	8	400.041,528 474.725,544	8.411

Punct început	X / Y	Punct sfârșit	X / Y	Lungime segment (** (m)
2	400.064,963 474.663,26	3	400.075,959 474.673,916	15.312
4	400.080,29 474.685,907	5	400.067,784 474.711,983	28.92
6	400.055,967 474.724,54	7	400.049,53 474.728,135	7.373
8	400.041,528 474.725,544	9	400.036,863 474.717,432	9.358

Punct început	X / Y	Punct sfârșit	X / Y	Lungime segment (** (m)
9	400.036,863 474.717,432	10	400.033,363 474.706,984	11.019
11	400.033,084 474.702,265	12	400.036,063 474.699,588	4.005
13	400.042,795 474.696,532	14	400.046,229 474.694,327	4.081
15	400.047,369 474.689,863	16	400.046,483 474.683,131	6.79
17	400.045,038 474.681,298	18	400.041,872 474.679,982	3.429
19	400.037,406 474.678,39	20	400.034,676 474.674,747	4.552
21	400.035,037 474.671,862	22	400.034,613 474.666,296	5.582
23	400.032,185 474.662,224	24	400.028,395 474.658,838	5.082
25	400.031,618 474.654,106	1	400.036,417 474.646,475	9.015

Punct început	X / Y	Punct sfârșit	X / Y	Lungime segment (** (m)
10	400.033,363 474.706,984	11	400.033,084 474.702,265	4.727
12	400.036,063 474.699,588	13	400.042,795 474.696,532	7.393
14	400.046,229 474.694,327	15	400.047,369 474.689,863	4.607
16	400.046,483 474.683,131	17	400.045,038 474.681,298	2.334
18	400.041,872 474.679,982	19	400.037,406 474.678,39	4.741
20	400.034,676 474.674,747	21	400.035,037 474.671,862	2.907
22	400.034,613 474.666,296	23	400.032,185 474.662,224	4.741
24	400.028,395 474.658,838	25	400.031,618 474.654,106	5.725

\*\* Lungimile segmentelor sunt determinate în planul de proiecție Stereo 70 și sunt rotunjite la 1 milimetru.

\*\*\* Distanța dintre puncte este formată din segmente cumulate ce sunt mai mici decât valoarea 1 milimetru.



**DATE DESPRE IMOBILUL NR. 13070**

Oficiul de Cadastru și Publicitate Imobiliară SIBIU  
Biroul de Cadastru și Publicitate Imobiliară Saliste

**A. Partea I. Descrierea imobilului**

TEREN Extravilan

Adresa: Jud. Sibiu

Nr. Crt	Nr cadastral Nr. topografic	Suprafața* (mp)	Observații / Referințe
A1		37.604	Sector cadastral:28 Teren neimprejmuit;

**B. Partea II. Proprietari și acte**

Inscrieri privitoare la dreptul de proprietate și alte drepturi reale	Referințe
/	
Act Normativ nr. 7, din 13/03/1996 emis de PARLAMENTUL ROMÂNIEI;	
B1	Inscrierea provizorie, drept de PROPRIETATE, dobandit prin Lege, cota actuala 1/1, cota initiala 1/1
	1) <b>COMUNA JINA</b> , CIF:0000000000000, PROPRIETAR NEIDENTIFICAT

**C. Partea III. SARCINI .**

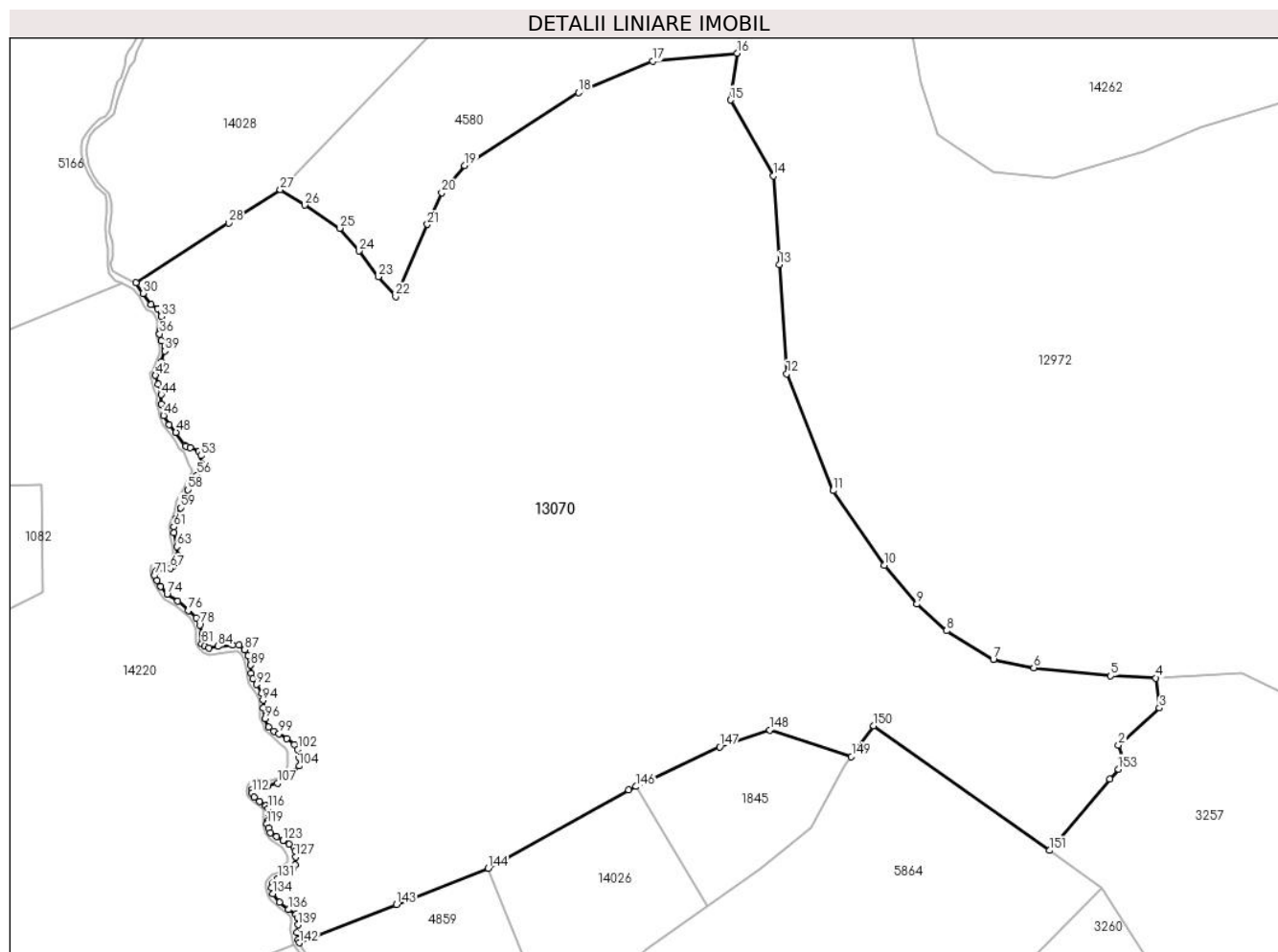
Inscrieri privind dezmembramintele dreptului de proprietate, drepturi reale de garanție și sarcini	Referințe
NU SUNT	

## Anexa Nr. 1 La Partea I

## Teren

Nr cadastral	Suprafața (mp)*	Observații / Referințe
	37.604	

\* Suprafața este determinată în planul de proiecție Stereo 70.



## Date referitoare la teren

Crt	Categorie folosință	Intravilan	Suprafața (mp)	Tarla	Parcelă	Nr. topo	Observații / Referințe
1	fâneata	NU	1.489	20	1270/2	-	
2	fânețe (F) - fânețe împădurite	NU	34.155	20	1271/12, 1261/2/1	-	
3	fâneata	NU	1.960	20	1271/19	-	

## Lungime Segmente

1) Valorile lungimilor segmentelor sunt obținute din proiecție în plan.

Punct început	X / Y	Punct sfârșit	X / Y	Lungime segment
1	400.037,598 475.534,909	2	400.035,872 475.540,187	5.553
4	400.046,589 475.559,395	5	400.033,657 475.559,982	12.945
7	400.000,0 475.564,683	8	399.986,626 475.572,91	15.702
2	400.035,872 475.540,187	3	400.047,658 475.550,758	15.832
5	400.033,657 475.559,982	6	400.011,61 475.562,333	22.172
8	399.986,626 475.572,91	9	399.978,101 475.580,549	11.447
3	400.047,658 475.550,758	4	400.046,589 475.559,395	8.703
6	400.011,61 475.562,333	7	400.000,0 475.564,683	11.845
9	399.978,101 475.580,549	10	399.968,695 475.591,714	14.599



Punct început	X / Y	Punct sfârșit	X / Y	Lungime segment	Punct început	X / Y	Punct sfârșit	X / Y	Lungime segment	Punct început	X / Y	Punct sfârșit	X / Y	Lungime segment
10	399.968,695 475.591,714	11	399.954,077 475.613,075	25.884	11	399.954,077 475.613,075	12	399.940,766 475.646,554	36.028	12	399.940,766 475.646,554	13	399.938,651 475.677,831	31.348
13	399.938,651 475.677,831	14	399.936,875 475.703,191	25.422	14	399.936,875 475.703,191	15	399.924,592 475.724,957	24.993	15	399.924,592 475.724,957	16	399.926,561 475.738,36	13.547
16	399.926,561 475.738,36	17	399.902,318 475.736,08	24.35	17	399.902,318 475.736,08	18	399.881,103 475.727,066	23.051	18	399.881,103 475.727,066	19	399.848,432 475.706,178	38.778
19	399.848,432 475.706,178	20	399.841,839 475.698,383	10.209	20	399.841,839 475.698,383	21	399.837,729 475.689,301	9.969	21	399.837,729 475.689,301	22	399.828,633 475.668,655	22.561
22	399.828,633 475.668,655	23	399.823,719 475.674,349	7.521	23	399.823,719 475.674,349	24	399.818,205 475.681,716	9.202	24	399.818,205 475.681,716	25	399.812,679 475.688,251	8.558
25	399.812,679 475.688,251	26	399.802,564 475.694,86	12.083	26	399.802,564 475.694,86	27	399.795,591 475.699,272	8.252	27	399.795,591 475.699,272	28	399.780,774 475.689,768	17.603
28	399.780,774 475.689,768	29	399.754,124 475.672,672	31.662	29	399.754,124 475.672,672	30	399.756,255 475.669,575	3.759	30	399.756,255 475.669,575	31	399.758,579 475.666,317	4.002
31	399.758,579 475.666,317	32	399.760,419 475.665,252	2.126	32	399.760,419 475.665,252	33	399.761,42 475.662,994	2.47	33	399.761,42 475.662,994	34	399.761,617 475.660,615	2.387
34	399.761,617 475.660,615	35	399.761,353 475.659,095	1.543	35	399.761,353 475.659,095	36	399.761,009 475.657,963	1.183	36	399.761,009 475.657,963	37	399.761,515 475.655,942	2.083
37	399.761,515 475.655,942	38	399.762,425 475.654,305	1.873	38	399.762,425 475.654,305	39	399.762,445 475.653,031	1.274	39	399.762,445 475.653,031	40	399.761,414 475.650,0	3.202
40	399.761,414 475.650,0	41	399.760,036 475.647,422	2.923	41	399.760,036 475.647,422	42	399.759,794 475.646,108	1.336	42	399.759,794 475.646,108	43	399.760,502 475.643,501	2.701
43	399.760,502 475.643,501	44	399.761,454 475.640,539	3.111	44	399.761,454 475.640,539	45	399.761,393 475.637,912	2.628	45	399.761,393 475.637,912	46	399.762,121 475.634,617	3.374
46	399.762,121 475.634,617	47	399.763,701 475.631,922	3.124	47	399.763,701 475.631,922	48	399.765,683 475.629,76	2.933	48	399.765,683 475.629,76	49	399.768,335 475.625,95	4.642
49	399.768,335 475.625,95	50	399.768,497 475.625,808	0.215	50	399.768,497 475.625,808	51	399.769,832 475.625,363	1.407	51	399.769,832 475.625,363	52	399.772,219 475.624,312	2.608
52	399.772,219 475.624,312	53	399.772,785 475.623,1	1.338	53	399.772,785 475.623,1	54	399.772,947 475.620,897	2.209	54	399.772,947 475.620,897	55	399.772,767 475.619,289	1.618
55	399.772,767 475.619,289	56	399.771,614 475.617,49	2.137	56	399.771,614 475.617,49	57	399.770,259 475.615,812	2.157	57	399.770,259 475.615,812	58	399.769,107 475.613,286	2.776
58	399.769,107 475.613,286	59	399.766,939 475.608,164	5.562	59	399.766,939 475.608,164	60	399.765,716 475.605,085	3.313	60	399.765,716 475.605,085	61	399.765,043 475.602,673	2.504
61	399.765,043 475.602,673	62	399.765,095 475.600,946	1.728	62	399.765,095 475.600,946	63	399.765,91 475.596,997	4.032	63	399.765,91 475.596,997	64	399.766,174 475.594,35	2.66
64	399.766,174 475.594,35	65	399.765,725 475.592,548	1.857	65	399.765,725 475.592,548	66	399.764,992 475.591,428	1.339	66	399.764,992 475.591,428	67	399.764,075 475.590,797	1.113
67	399.764,075 475.590,797	68	399.762,222 475.590,594	1.864	68	399.762,222 475.590,594	69	399.760,429 475.590,512	1.795	69	399.760,429 475.590,512	70	399.759,818 475.589,861	0.893
70	399.759,818 475.589,861	71	399.759,594 475.588,762	1.122	71	399.759,594 475.588,762	72	399.760,225 475.587,296	1.596	72	399.760,225 475.587,296	73	399.761,287 475.585,637	1.97
73	399.761,287 475.585,637	74	399.763,12 475.583,439	2.862	74	399.763,12 475.583,439	75	399.766,176 475.581,383	3.683	75	399.766,176 475.581,383	76	399.769,211 475.578,736	4.027
76	399.769,211 475.578,736	77	399.771,494 475.576,632	3.105	77	399.771,494 475.576,632	78	399.772,451 475.574,596	2.25	78	399.772,451 475.574,596	79	399.773,205 475.572,153	2.557
79	399.773,205 475.572,153	80	399.773,144 475.570,781	1.373	80	399.773,144 475.570,781	81	399.773,063 475.569,254	1.529	81	399.773,063 475.569,254	82	399.773,898 475.568,419	1.181
82	399.773,898 475.568,419	83	399.775,181 475.567,91	1.38	83	399.775,181 475.567,91	84	399.777,646 475.568,46	2.526	84	399.777,646 475.568,46	85	399.781,842 475.568,826	4.212
85	399.781,842 475.568,826	86	399.783,777 475.568,765	1.936	86	399.783,777 475.568,765	87	399.785,352 475.567,519	2.008	87	399.785,352 475.567,519	88	399.786,289 475.565,728	2.021
88	399.786,289 475.565,728	89	399.787,125 475.563,041	2.814	89	399.787,125 475.563,041	90	399.787,187 475.560,772	2.27	90	399.787,187 475.560,772	91	399.787,656 475.559,143	1.695
91	399.787,656 475.559,143	92	399.788,756 475.557,535	1.948	92	399.788,756 475.557,535	93	399.790,246 475.555,041	2.905	93	399.790,246 475.555,041	94	399.790,654 475.553,026	2.056
94	399.790,654 475.553,026	95	399.790,735 475.550,807	2.22	95	399.790,735 475.550,807	96	399.791,265 475.547,733	3.119	96	399.791,265 475.547,733	97	399.792,163 475.545,383	2.516
97	399.792,163 475.545,383	98	399.793,711 475.544,161	1.972	98	399.793,711 475.544,161	99	399.795,199 475.543,46	1.645	99	399.795,199 475.543,46	100	399.797,419 475.542,014	2.649
100	399.797,419 475.542,014	101	399.799,68 475.540,345	2.81	101	399.799,68 475.540,345	102	399.800,597 475.538,961	1.66	102	399.800,597 475.538,961	103	399.801,106 475.536,518	2.495
103	399.801,106 475.536,518	104	399.800,963 475.534,197	2.325	104	399.800,963 475.534,197	105	399.798,049 475.531,851	3.741	105	399.798,049 475.531,851	106	399.797,072 475.530,528	1.645
106	399.797,072 475.530,528	107	399.794,77 475.529,245	2.635	107	399.794,77 475.529,245	108	399.792,122 475.528,472	2.759	108	399.792,122 475.528,472	109	399.789,942 475.528,492	2.18

Punct început	X / Y	Punct sfârșit	X / Y	Lungime segment	Punct început	X / Y	Punct sfârșit	X / Y	Lungime segment	Punct început	X / Y	Punct sfârșit	X / Y	Lungime segment
109	399.789,942 475.528,492	110	399.788,464 475.528,101	1.529	110	399.788,464 475.528,101	111	399.787,586 475.527,469	1.082	111	399.787,586 475.527,469	112	399.787,463 475.526,51	0.967
112	399.787,463 475.526,51	113	399.788,116 475.525,306	1.37	113	399.788,116 475.525,306	114	399.789,607 475.523,992	1.987	114	399.789,607 475.523,992	115	399.791,404 475.522,87	2.119
115	399.791,404 475.522,87	116	399.792,139 475.521,931	1.192	116	399.792,139 475.521,931	117	399.792,405 475.520,441	1.514	117	399.792,405 475.520,441	118	399.792,139 475.518,442	2.017
118	399.792,139 475.518,442	119	399.791,763 475.517,565	0.954	119	399.791,763 475.517,565	120	399.792,275 475.516,504	1.178	120	399.792,275 475.516,504	121	399.792,659 475.514,995	1.557
121	399.792,659 475.514,995	122	399.794,526 475.513,934	2.147	122	399.794,526 475.513,934	123	399.796,357 475.512,87	2.118	123	399.796,357 475.512,87	124	399.798,175 475.511,767	2.126
124	399.798,175 475.511,767	125	399.799,428 475.510,821	1.57	125	399.799,428 475.510,821	126	399.799,825 475.509,914	0.99	126	399.799,825 475.509,914	127	399.800,017 475.508,098	1.826
127	399.800,017 475.508,098	128	399.799,838 475.505,926	2.179	128	399.799,838 475.505,926	129	399.799,181 475.504,635	1.449	129	399.799,181 475.504,635	130	399.797,848 475.503,568	1.707
130	399.797,848 475.503,568	131	399.794,873 475.501,969	3.377	131	399.794,873 475.501,969	132	399.793,437 475.500,616	1.973	132	399.793,437 475.500,616	133	399.793,047 475.499,345	1.329
133	399.793,047 475.499,345	134	399.793,437 475.497,643	1.746	134	399.793,437 475.497,643	135	399.795,304 475.495,111	3.146	135	399.795,304 475.495,111	136	399.797,868 475.493,04	3.296
136	399.797,868 475.493,04	137	399.800,043 475.491,605	2.606	137	399.800,043 475.491,605	138	399.800,514 475.490,621	1.091	138	399.800,514 475.490,621	139	399.800,658 475.488,673	1.953
139	399.800,658 475.488,673	140	399.800,352 475.486,425	2.269	140	399.800,352 475.486,425	141	399.800,618 475.484,374	2.068	141	399.800,618 475.484,374	142	399.800,991 475.483,528	0.925
142	399.800,991 475.483,528	143	399.828,92 475.494,501	30.00 7	143	399.828,92 475.494,501	144	399.855,187 475.504,821	28.22 2	144	399.855,187 475.504,821	145	399.895,475 475.527,275	46.12 3
145	399.895,475 475.527,275	146	399.897,593 475.528,279	2.344	146	399.897,593 475.528,279	147	399.921,543 475.539,642	26.50 9	147	399.921,543 475.539,642	148	399.935,912 475.544,504	15.16 9
148	399.935,912 475.544,504	149	399.959,293 475.536,841	24.60 5	149	399.959,293 475.536,841	150	399.965,667 475.545,739	10.94 5	150	399.965,667 475.545,739	151	400.016,085 475.509,962	61.82 2
151	400.016,085 475.509,962	152	400.033,353 475.530,403	26.75 9	152	400.033,353 475.530,403	153	400.035,902 475.533,273	3.839	153	400.035,902 475.533,273	1	400.037,598 475.534,909	2.356

\*\* Lungimile segmentelor sunt determinate în planul de proiecție Stereo 70 și sunt rotunjite la 1 milimetru.

\*\*\* Distanța dintre puncte este formată din segmente cumulate ce sunt mai mici decât valoarea 1 milimetru.

**DATE DESPRE IMOBILUL NR. 13071**

Oficiul de Cadastru și Publicitate Imobiliară SIBIU  
Biroul de Cadastru și Publicitate Imobiliară Saliste

**A. Partea I. Descrierea imobilului**

TEREN Extravilan

Adresa: Jud. Sibiu

Nr. Crt	Nr cadastral Nr. topografic	Suprafața* (mp)	Observații / Referințe
A1		1.690	Sector cadastral:28 Teren neimprejmut;

**B. Partea II. Proprietari și acte**

Inscrieri privitoare la dreptul de proprietate și alte drepturi reale		Referințe
/		
Act Normativ nr. 7, din 13/03/1996 emis de PARLAMENTUL ROMÂNIEI;		
B1	Intabulare, drept de PROPRIETATE, dobândit prin Lege, cota actuala 1/1, cota initiala 1/1 1) NEIDENTIFICAT NEIDENTIFICAT	A1
Act Administrativ nr. 15134, din 16/11/2023 emis de PRIMĂRIA COMUNEI JINA;		
B2	Se noteaza posesia factica asupra suprafetei de 1690 mp in favoarea lui 1) GAGEA-NEAGĂ DUMITRU	A1

**C. Partea III. SARCINI .**

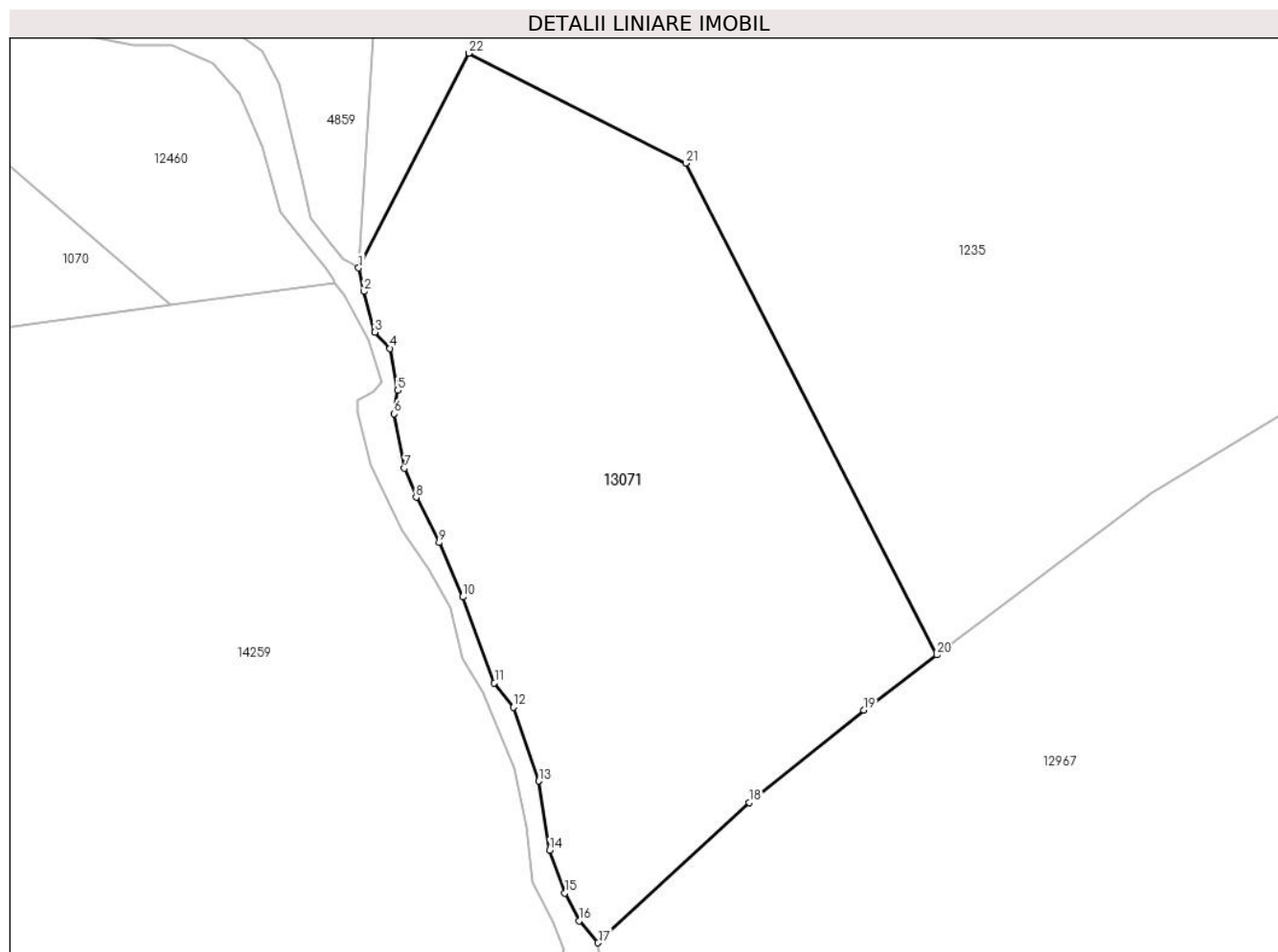
Inscrieri privind dezmembramintele dreptului de proprietate, drepturi reale de garanție și sarcini	Referințe
NU SUNT	

## Anexa Nr. 1 La Partea I

## Teren

Nr cadastral	Suprafața (mp)*	Observații / Referințe
	1.690	

\* Suprafața este determinată în planul de proiecție Stereo 70.



## Date referitoare la teren

Crt	Categorie folosință	Intravilan	Suprafața (mp)	Tarla	Parcelă	Nr. topo	Observații / Referințe
1	fânețe (F) - fânețe împădurite	NU	1.690	20	1271/5	-	

## Lungime Segmente

1) Valorile lungimilor segmentelor sunt obținute din proiecție în plan.

Punct început	X / Y	Punct sfârșit	X / Y	Lungime segment (** (m))
1	399.948,07 475.284,169	2	399.948,481 475.282,32	1.894
3	399.949,338 475.279,136	4	399.950,537 475.277,87	1.744
5	399.951,135 475.274,587	6	399.950,856 475.272,759	1.849
7	399.951,669 475.268,516	8	399.952,568 475.266,245	2.442

Punct început	X / Y	Punct sfârșit	X / Y	Lungime segment (** (m))
2	399.948,481 475.282,32	3	399.949,338 475.279,136	3.297
4	399.950,537 475.277,87	5	399.951,135 475.274,587	3.337
6	399.950,856 475.272,759	7	399.951,669 475.268,516	4.32
8	399.952,568 475.266,245	9	399.954,363 475.262,703	3.971

Punct început	X / Y	Punct sfârșit	X / Y	Lungime segment (** (m)
9	399.954,363 475.262,703	10	399.956,214 475.258,459	4.63
11	399.958,686 475.251,737	12	399.960,172 475.249,83	2.418
13	399.962,173 475.244,072	14	399.963,001 475.238,658	5.477
15	399.964,213 475.235,328	16	399.965,317 475.233,155	2.437
17	399.966,801 475.231,431	18	399.978,608 475.242,376	16.1
19	399.987,564 475.249,614	20	399.993,278 475.253,922	7.156
21	399.973,657 475.292,345	22	399.956,689 475.300,936	19.019

Punct început	X / Y	Punct sfârșit	X / Y	Lungime segment (** (m)
10	399.956,214 475.258,459	11	399.958,686 475.251,737	7.162
12	399.960,172 475.249,83	13	399.962,173 475.244,072	6.096
14	399.963,001 475.238,658	15	399.964,213 475.235,328	3.544
16	399.965,317 475.233,155	17	399.966,801 475.231,431	2.275
18	399.978,608 475.242,376	19	399.987,564 475.249,614	11.515
20	399.993,278 475.253,922	21	399.973,657 475.292,345	43.143
22	399.956,689 475.300,936	1	399.948,07 475.284,169	18.853

\*\* Lungimile segmentelor sunt determinate în planul de proiecție Stereo 70 și sunt rotunjite la 1 milimetru.

\*\*\* Distanța dintre puncte este formată din segmente cumulate ce sunt mai mici decât valoarea 1 milimetru.



**DATE DESPRE IMOBILUL NR. 13072**

Oficiul de Cadastru și Publicitate Imobiliară SIBIU  
Biroul de Cadastru și Publicitate Imobiliară Saliste

**A. Partea I. Descrierea imobilului**

TEREN Extravilan

Adresa: Jud. Sibiu

Nr. Crt	Nr cadastral Nr. topografic	Suprafața* (mp)	Observații / Referințe
A1		1.027	Sector cadastral:58 Teren neimprejmut;

**B. Partea II. Proprietari și acte**

Inscrieri privitoare la dreptul de proprietate și alte drepturi reale		Referințe
/		
Act Normativ nr. 7, din 13/03/1996 emis de PARLAMENTUL ROMÂNIEI;		
B1	Intabulare, drept de PROPRIETATE, dobândit prin Lege, cota actuala 1/1, cota initiala 1/1 1) NEIDENTIFICAT NEIDENTIFICAT	A1
Act Administrativ nr. 15135, din 16/11/2023 emis de PRIMĂRIA COMUNEI JINA;		
B2	Se noteaza posesia factica asupra suprafetei de 1027 mp in favoarea lui 1) BEBEȘELEA IOAN 2) BEBEȘELEA CORNELIA	A1

**C. Partea III. SARCINI .**

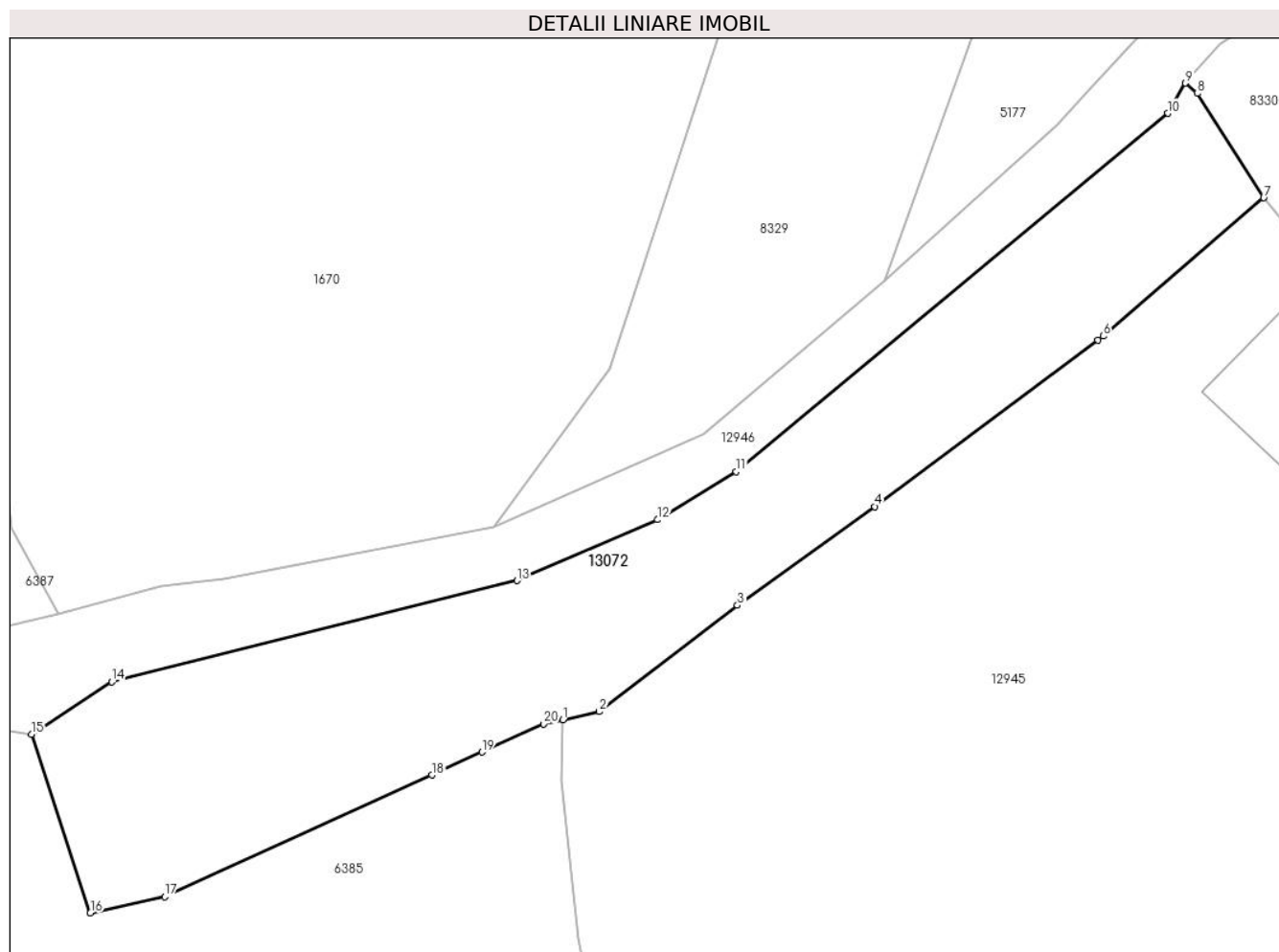
Inscrieri privind dezmembramintele dreptului de proprietate, drepturi reale de garanție și sarcini	Referințe
NU SUNT	

## Anexa Nr. 1 La Partea I

## Teren

Nr cadastral	Suprafața (mp)*	Observații / Referințe
	1.027	

\* Suprafața este determinată în planul de proiecție Stereo 70.



## Date referitoare la teren

Crt	Categorie folosință	Intravilan	Suprafața (mp)	Tarla	Parcelă	Nr. topo	Observații / Referințe
1	faneata	NU	1.027	24	1649/4	-	

## Lungime Segmente

1) Valorile lungimilor segmentelor sunt obținute din proiecție în plan.

Punct început	X / Y	Punct sfârșit	X / Y	Lungime segment (** (m)
1	400.181,183 473.004,034	2	400.183,789 473.004,616	2.67
2	400.183,789 473.004,616	3	400.193,652 473.012,195	12.439
3	400.193,652 473.012,195	4	400.203,465 473.019,246	12.084
4	400.203,465 473.019,246	5	400.219,405 473.031,138	19.887
5	400.219,405 473.031,138	6	400.219,777 473.031,415	0.464



Punct început	X / Y	Punct sfârşit	X / Y	Lungime segment (** (m)
6	400.219,777 473.031,415	7	400.231,244 473.041,282	15.128
7	400.231,244 473.041,282	8	400.226,502 473.048,726	8.826
8	400.226,502 473.048,726	9	400.225,665 473.049,466	1.117
9	400.225,665 473.049,466	10	400.224,391 473.047,317	2.498
10	400.224,391 473.047,317	11	400.193,571 473.021,741	40.05
11	400.193,571 473.021,741	12	400.187,943 473.018,307	6.593
12	400.187,943 473.018,307	13	400.177,921 473.013,966	10.922
13	400.177,921 473.013,966	14	400.148,977 473.006,736	29.833
14	400.148,977 473.006,736	15	400.143,244 473.003,002	6.842
15	400.143,244 473.003,002	16	400.147,441 472.990,246	13.429
16	400.147,441 472.990,246	17	400.152,757 472.991,395	5.439
17	400.152,757 472.991,395	18	400.171,828 473.000,09	20.96
18	400.171,828 473.000,09	19	400.175,4 473.001,718	3.926
19	400.175,4 473.001,718	20	400.179,803 473.003,726	4.839
20	400.179,803 473.003,726	1	400.181,183 473.004,034	1.414

\*\* Lungimile segmentelor sunt determinate în planul de proiecție Stereo 70 și sunt rotunjite la 1 milimetru.

\*\*\* Distanța dintre puncte este formată din segmente cumulate ce sunt mai mici decât valoarea 1 milimetru.



**DATE DESPRE IMOBILUL NR. 13073**

Oficiul de Cadastru și Publicitate Imobiliară SIBIU  
Biroul de Cadastru și Publicitate Imobiliară Saliste

**A. Partea I. Descrierea imobilului**

TEREN Extravilan

Adresa: Jud. Sibiu

Nr. Crt	Nr cadastral Nr. topografic	Suprafața* (mp)	Observații / Referințe
A1		11.240	Sector cadastral:59 Teren neimprejmit;

**B. Partea II. Proprietari și acte**

Inscrieri privitoare la dreptul de proprietate și alte drepturi reale		Referințe
/		
Act Normativ nr. 7, din 13/03/1996 emis de PARLAMENTUL ROMÂNIEI;		
B1	Intabulare, drept de PROPRIETATE, dobândit prin Lege, cota actuala 1/1, cota initiala 1/1 1) NEIDENTIFICAT NEIDENTIFICAT	A1
Act Administrativ nr. 15136, din 16/11/2023 emis de PRIMĂRIA COMUNEI JINA;		
B2	Se noteaza posesia factica asupra suprafetei de 11240 mp in favoarea lui 1) DRAGOMIR IOAN	A1

**C. Partea III. SARCINI .**

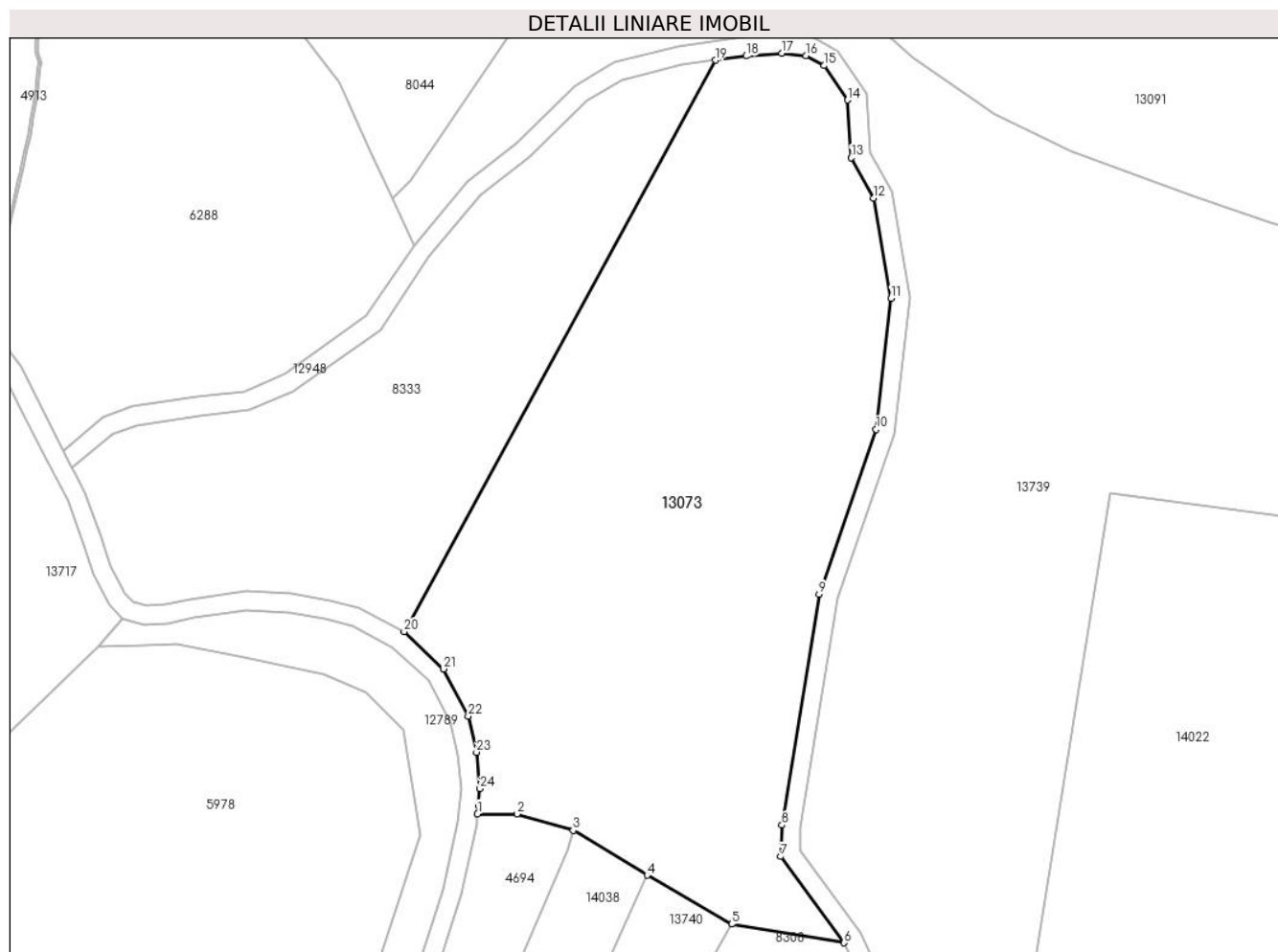
Inscrieri privind dezmembramintele dreptului de proprietate, drepturi reale de garanție și sarcini	Referințe
NU SUNT	

## Anexa Nr. 1 La Partea I

## Teren

Nr cadastral	Suprafața (mp)*	Observații / Referințe
	11.240	

\* Suprafața este determinată în planul de proiecție Stereo 70.



## Date referitoare la teren

Crt	Categorie folosință	Intravilan	Suprafața (mp)	Tarla	Parcelă	Nr. topo	Observații / Referințe
1	fânețe (F) - fânețe împădurite	NU	11.240	23	1503/2	-	

## Lungime Segmente

1) Valorile lungimilor segmentelor sunt obținute din proiecție în plan.

Punct început	X / Y	Punct sfârșit	X / Y	Lungime segment (** (m)
1	400.622,824 472.330,33	2	400.631,132 472.330,311	8.308
3	400.643,003 472.326,872	4	400.658,606 472.317,391	18.258
5	400.676,463 472.307,067	6	400.700,194 472.303,15	24.052
7	400.686,796 472.321,349	8	400.687,067 472.327,954	6.611

Punct început	X / Y	Punct sfârșit	X / Y	Lungime segment (** (m)
2	400.631,132 472.330,311	3	400.643,003 472.326,872	12.359
4	400.658,606 472.317,391	5	400.676,463 472.307,067	20.627
6	400.700,194 472.303,15	7	400.686,796 472.321,349	22.599
8	400.687,067 472.327,954	9	400.694,929 472.376,731	49.407

Punct început	X / Y	Punct sfârșit	X / Y	Lungime segment (** (m)
9	400.694,929 472.376,731	10	400.706,946 472.411,441	36.731
11	400.710,136 472.439,123	12	400.706,441 472.460,23	21.428
13	400.701,691 472.468,749	14	400.700,945 472.480,941	12.215
15	400.696,012 472.488,222	16	400.692,195 472.490,288	4.34
17	400.687,001 472.490,818	18	400.679,492 472.490,222	7.533
19	400.672,998 472.489,353	20	400.607,33 472.368,775	137.3
21	400.615,66 472.360,931	22	400.620,859 472.350,939	11.264
23	400.622,613 472.343,333	24	400.623,325 472.335,668	7.698
25	400.622,986 472.332,047	1	400.622,824 472.330,33	1.725

Punct început	X / Y	Punct sfârșit	X / Y	Lungime segment (** (m)
10	400.706,946 472.411,441	11	400.710,136 472.439,123	27.865
12	400.706,441 472.460,23	13	400.701,691 472.468,749	9.754
14	400.700,945 472.480,941	15	400.696,012 472.488,222	8.795
16	400.692,195 472.490,288	17	400.687,001 472.490,818	5.221
18	400.679,492 472.490,222	19	400.672,998 472.489,353	6.552
20	400.607,33 472.368,775	21	400.615,66 472.360,931	11.442
22	400.620,859 472.350,939	23	400.622,613 472.343,333	7.806
24	400.623,325 472.335,668	25	400.622,986 472.332,047	3.637

\*\* Lungimile segmentelor sunt determinate în planul de proiecție Stereo 70 și sunt rotunjite la 1 milimetru.

\*\*\* Distanța dintre puncte este formată din segmente cumulate ce sunt mai mici decât valoarea 1 milimetru.



**DATE DESPRE IMOBILUL NR. 13074**

Oficiul de Cadastru și Publicitate Imobiliară SIBIU  
Biroul de Cadastru și Publicitate Imobiliară Saliste

**A. Partea I. Descrierea imobilului**

TEREN Extravilan

Adresa: Jud. Sibiu

Nr. Crt	Nr cadastral Nr. topografic	Suprafața* (mp)	Observații / Referințe
A1		2.800	Sector cadastral:59 Teren neimprejmut;

**B. Partea II. Proprietari și acte**

Inscrieri privitoare la dreptul de proprietate și alte drepturi reale		Referințe
/		
Act Normativ nr. 7, din 13/03/1996 emis de PARLAMENTUL ROMÂNIEI;		
B1	Intabulare, drept de PROPRIETATE, dobândit prin Lege, cota actuala 1/1, cota initiala 1/1 1) <b>NEIDENTIFICAT NEIDENTIFICAT</b>	A1
Act Administrativ nr. 10539, din 29/08/2023 emis de PRIMĂRIA COMUNEI JINA;		
B2	Se noteaza posesia factica asupra suprafetei de 2800 mp in favoarea lui 1) <b>BESCHIU IONELA</b>	A1

**C. Partea III. SARCINI .**

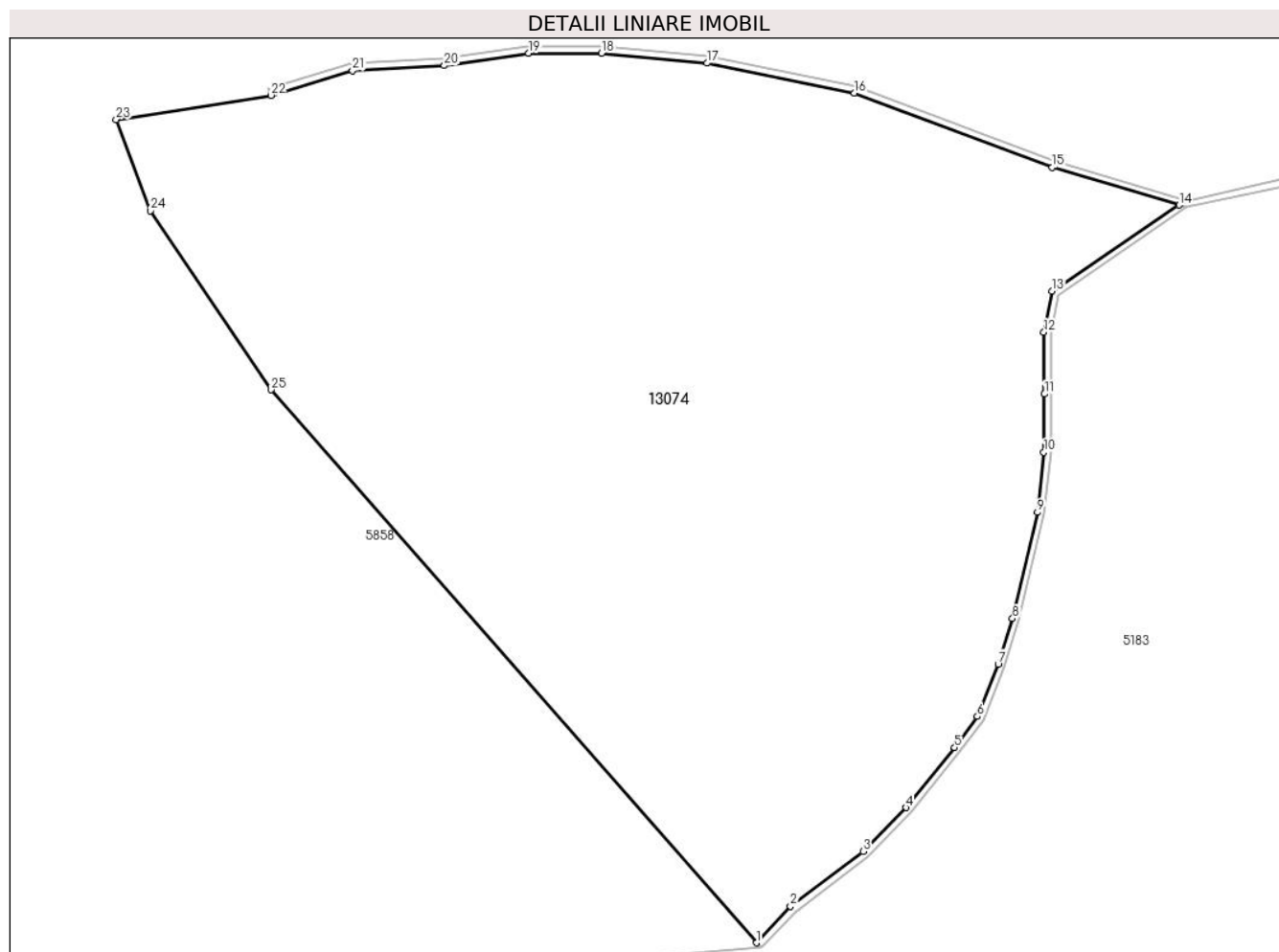
Inscrieri privind dezmembramintele dreptului de proprietate, drepturi reale de garanție și sarcini	Referințe
NU SUNT	

## Anexa Nr. 1 La Partea I

## Teren

Nr cadastral	Suprafața (mp)*	Observații / Referințe
	2.800	

\* Suprafața este determinată în planul de proiecție Stereo 70.



## Date referitoare la teren

Crt	Categorie folosință	Intravilan	Suprafața (mp)	Tarla	Parcelă	Nr. topo	Observații / Referințe
1	faneata	NU	2.800	23	1568/1/3	-	

## Lungime Segmente

1) Valorile lungimilor segmentelor sunt obținute din proiecție în plan.

Punct început	X / Y	Punct sfârșit	X / Y	Lungime segment (** (m)
1	400.688,181 474.049,933	2	400.690,686 474.052,592	3.653
3	400.696,01 474.056,629	4	400.699,153 474.059,841	4.494
5	400.702,729 474.064,254	6	400.704,392 474.066,543	2.829
7	400.705,925 474.070,372	8	400.706,976 474.073,726	3.515
9	400.708,798 474.081,505	10	400.709,277 474.085,923	4.444

Punct început	X / Y	Punct sfârșit	X / Y	Lungime segment (** (m)
2	400.690,686 474.052,592	3	400.696,01 474.056,629	6.681
4	400.699,153 474.059,841	5	400.702,729 474.064,254	5.68
6	400.704,392 474.066,543	7	400.705,925 474.070,372	4.124
8	400.706,976 474.073,726	9	400.708,798 474.081,505	7.99
10	400.709,277 474.085,923	11	400.709,321 474.090,193	4.27



Punct început	X / Y	Punct sfârșit	X / Y	Lungime segment (** (m)
11	400.709,321 474.090,193	12	400.709,277 474.094,718	4.525
13	400.709,872 474.097,728	14	400.719,204 474.104,052	11.273
15	400.709,877 474.106,813	16	400.695,374 474.112,283	15.5
17	400.684,547 474.114,466	18	400.676,813 474.115,193	7.768
19	400.671,457 474.115,193	20	400.665,257 474.114,282	6.267
21	400.658,522 474.113,917	22	400.652,526 474.112,102	6.265
23	400.641,183 474.110,332	24	400.643,684 474.103,637	7.147
25	400.652,551 474.090,496	1	400.688,181 474.049,933	53.989

Punct început	X / Y	Punct sfârșit	X / Y	Lungime segment (** (m)
12	400.709,277 474.094,718	13	400.709,872 474.097,728	3.068
14	400.719,204 474.104,052	15	400.709,877 474.106,813	9.727
16	400.695,374 474.112,283	17	400.684,547 474.114,466	11.045
18	400.676,813 474.115,193	19	400.671,457 474.115,193	5.356
20	400.665,257 474.114,282	21	400.658,522 474.113,917	6.745
22	400.652,526 474.112,102	23	400.641,183 474.110,332	11.48
24	400.643,684 474.103,637	25	400.652,551 474.090,496	15.853

\*\* Lungimile segmentelor sunt determinate în planul de proiecție Stereo 70 și sunt rotunjite la 1 milimetru.

\*\*\* Distanța dintre puncte este formată din segmente cumulate ce sunt mai mici decât valoarea 1 milimetru.





## DATE DESPRE IMOBILUL NR. 13075

Oficiul de Cadastru și Publicitate Imobiliară SIBIU  
Biroul de Cadastru și Publicitate Imobiliară Saliste

## A. Partea I. Descrierea imobilului

TEREN Extravilan

Nr. CF vechi:1129 Jina

Nr. topografic:4665,4666,4667,4668

Adresa: Jud. Sibiu

Nr. Crt	Nr cadastral Nr. topografic	Suprafața* (mp)	Observații / Referințe
A1	100674	Din acte: 52.398 Masurata: 82.011	Sector cadastral:59 Teren neimprejmut;

## Construcții

Crt	Nr cadastral Nr. topografic	Adresa	Observații / Referințe
A1.1	100674-C1	Jud. Sibiu	Nr. niveluri:1; S. construita la sol:34 mp; ANEXA - P
A1.2	100674-C2	Jud. Sibiu	Nr. niveluri:1; S. construita la sol:57 mp; ANEXA - P
A1.3	100674-C3	Jud. Sibiu	Nr. niveluri:1; S. construita la sol:70 mp; ANEXA - P

## B. Partea II. Proprietari și acte

Inscrieri privitoare la dreptul de proprietate și alte drepturi reale	Referințe	
<b>1400 / 02/04/1940</b>		
Hotarare Judecatoreasca nr. de predarea mostenirii nr.1337/938, din 01/01/1940 emis de JUDECATORIA RURALA MIERCUREA SIBIULUI;		
B1	Intabulare, drept de PROPRIETATE, cu titlu de drept mostenire, dobandit prin Succesiune, cota actuala 1/18, cota initiala 1/18 1) <b>DANULETIU PARASCHIVA</b> , n.Suciu <i>OBSERVATII: (provenita din conversia CF 1129 Jina)</i>	A1
B2	Intabulare, drept de PROPRIETATE, cu titlu de drept mostenire, dobandit prin Succesiune, cota actuala 1/18, cota initiala 1/18 1) <b>DANULETIU ELISAVETA</b> <i>OBSERVATII: (provenita din conversia CF 1129 Jina)</i>	A1
B3	Intabulare, drept de PROPRIETATE, cu titlu de drept mostenire, dobandit prin Succesiune, cota actuala 1/18, cota initiala 1/18 1) <b>DANULETIU MARIA</b> , cas.Bota <i>OBSERVATII: (provenita din conversia CF 1129 Jina)</i>	A1
<b>652 / 15/06/1942</b>		
Hotarare Judecatoreasca nr. de predarea mostenirii nr.154/1941, din 01/01/1941 emis de JUDECATORIA RURALA MIERCUREA SIBIULUI;		
B4	Intabulare, drept de PROPRIETATE, cu titlu de drept mostenire, dobandit prin Succesiune, cota actuala 15/18, cota initiala 5/6 1) <b>ORDEAN DUMITRU</b> <i>OBSERVATII: (provenita din conversia CF 1129 Jina)</i>	A1
/		
Act Administrativ nr. 10538, din 29/08/2023 emis de PRIMĂRIA COMUNEI JINA;		
B5	Se noteaza posesia factica asupra suprafetei de 82011 mp in favoarea lui 1) <b>BESCHIU IONELA</b>	A1
Act Normativ nr. 7, din 13/03/1996 emis de PARLAMENTUL ROMÂNIEI;		
B6	Intabulare, drept de PROPRIETATE, dobandit prin Lege, cota actuala 1/1, cota initiala 1/1 1) <b>BESCHIU IONELA</b>	A1.1, A1.2, A1.3

## C. Partea III. SARCINI .

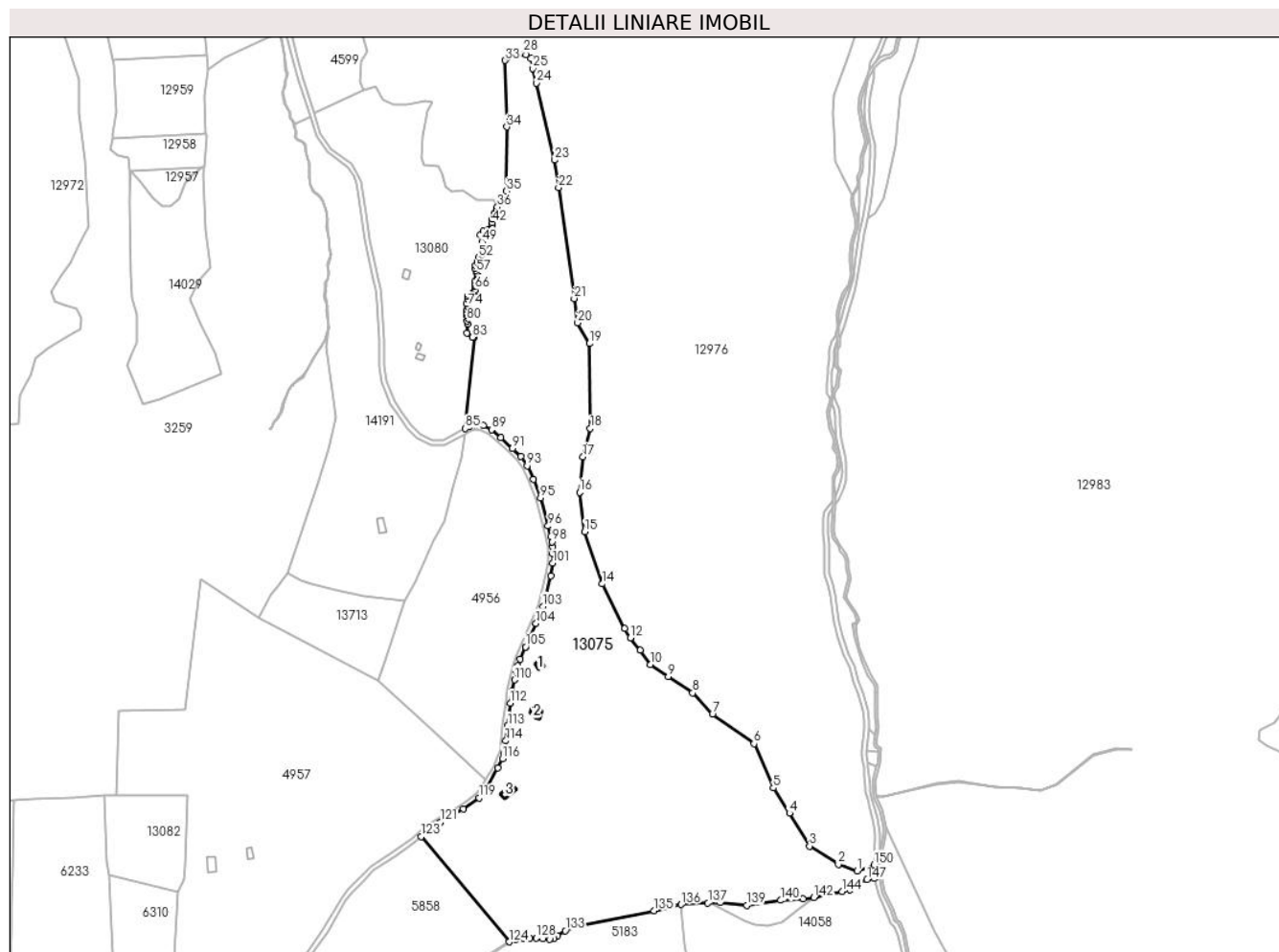
Inscrieri privind dezmembramintele dreptului de proprietate, drepturi reale de garanție și sarcini	Referințe
NU SUNT	

## Anexa Nr. 1 La Partea I

## Teren

Nr cadastral	Suprafața (mp)*	Observații / Referințe
100674	Din acte: 52.398 Masurata: 82.011	

\* Suprafața este determinată în planul de proiecție Stereo 70.



## Date referitoare la teren

Crt	Categorie folosință	Intravilan	Suprafața (mp)	Tarla	Parcelă	Nr. topo	Observații / Referințe
1	curți constructii	NU	353	23	1423,1424,1426	4665,4666,4667,4668	
2	fâneata	NU	61.747	23	1411,1412,1413,1414,1415,1425,1427,1568/1/1,	4665,4666,4667,4668	
3	fânețe (F) - fânețe împădurite	NU	8.105	23	1418,1419	4665,4666,4667,4668	
4	fâneata	NU	3.082	23	1294/3,1418	4665,4666,4667,4668	
5	fânețe (F) - fânețe împădurite	NU	8.724	23	1407,1409,1410	4665,4666,4667,4668	

## Date referitoare la construcții

Crt	Număr	Destinație construcție	Supraf. (mp)	Situație juridică	Observații / Referințe
A1.1	100674-C1	constructii anexa	34	Cu acte	Nr. niveluri:1; S. construita la sol:34 mp; ANEXA - P
A1.2	100674-C2	constructii anexa	57	Cu acte	Nr. niveluri:1; S. construita la sol:57 mp; ANEXA - P
A1.3	100674-C3	constructii anexa	70	Cu acte	Nr. niveluri:1; S. construita la sol:70 mp; ANEXA - P

## Lungime Segmente

1) Valorile lungimilor segmentelor sunt obținute din proiecție în plan.

Punct început	X / Y	Punct sfârșit	X / Y	Lungime segment	Punct început	X / Y	Punct sfârșit	X / Y	Lungime segment	Punct început	X / Y	Punct sfârșit	X / Y	Lungime segment
1	401.057,859 474.192,309	2	401.042,191 474.197,903	16.637	2	401.042,191 474.197,903	3	401.018,13 474.213,004	28.407	3	401.018,13 474.213,004	4	401.001,342 474.240,412	32.141
4	401.001,342 474.240,412	5	400.987,913 474.261,666	25.141	5	400.987,913 474.261,666	6	400.971,685 474.298,582	40.325	6	400.971,685 474.298,582	7	400.936,991 474.323,192	42.536
7	400.936,991 474.323,192	8	400.920,36 474.341,153	24.478	8	400.920,36 474.341,153	9	400.900,086 474.354,873	24.48	9	400.900,086 474.354,873	10	400.884,92 474.364,923	18.194
10	400.884,92 474.364,923	11	400.876,293 474.376,612	14.528	11	400.876,293 474.376,612	12	400.868,311 474.387,142	13.213	12	400.868,311 474.387,142	13	400.863,522 474.394,8	9.032
13	400.863,522 474.394,8	14	400.844,901 474.432,21	41.788	14	400.844,901 474.432,21	15	400.830,149 474.475,739	45.961	15	400.830,149 474.475,739	16	400.825,845 474.508,723	33.264
16	400.825,845 474.508,723	17	400.828,715 474.538,481	29.896	17	400.828,715 474.538,481	18	400.834,794 474.562,149	24.436	18	400.834,794 474.562,149	19	400.833,988 474.633,147	71.003
19	400.833,988 474.633,147	20	400.824,207 474.650,424	19.854	20	400.824,207 474.650,424	21	400.821,347 474.670,752	20.528	21	400.821,347 474.670,752	22	400.808,27 474.763,691	93.854
22	400.808,27 474.763,691	23	400.805,052 474.786,562	23.096	23	400.805,052 474.786,562	24	400.789,516 474.850,915	66.202	24	400.789,516 474.850,915	25	400.786,568 474.863,125	12.561
25	400.786,568 474.863,125	26	400.784,925 474.871,262	8.301	26	400.784,925 474.871,262	27	400.781,017 474.874,756	5.242	27	400.781,017 474.874,756	28	400.778,744 474.876,144	2.663
28	400.778,744 474.876,144	29	400.774,266 474.876,631	4.504	29	400.774,266 474.876,631	30	400.769,882 474.876,494	4.386	30	400.769,882 474.876,494	31	400.767,244 474.874,56	3.271
31	400.767,244 474.874,56	32	400.766,075 474.873,227	1.773	32	400.766,075 474.873,227	33	400.763,62 474.869,731	4.272	33	400.763,62 474.869,731	34	400.765,019 474.814,237	55.512
34	400.765,019 474.814,237	35	400.764,578 474.760,592	53.647	35	400.764,578 474.760,592	36	400.757,035 474.747,206	15.365	36	400.757,035 474.747,206	37	400.756,183 474.744,058	3.261
37	400.756,183 474.744,058	38	400.755,001 474.742,353	2.075	38	400.755,001 474.742,353	39	400.754,345 474.741,107	1.408	39	400.754,345 474.741,107	40	400.754,278 474.739,664	1.445
40	400.754,278 474.739,664	41	400.752,966 474.737,106	2.875	41	400.752,966 474.737,106	42	400.752,703 474.733,959	3.158	42	400.752,703 474.733,959	43	400.752,966 474.732,449	1.533
43	400.752,966 474.732,449	44	400.752,178 474.730,35	2.242	44	400.752,178 474.730,35	45	400.749,947 474.728,711	2.768	45	400.749,947 474.728,711	46	400.748,045 474.727,858	2.085
46	400.748,045 474.727,858	47	400.745,158 474.727,333	2.934	47	400.745,158 474.727,333	48	400.742,662 474.724,022	4.146	48	400.742,662 474.724,022	49	400.744,016 474.718,272	5.907
49	400.744,016 474.718,272	50	400.746,893 474.713,704	5.398	50	400.746,893 474.713,704	51	400.744,185 474.707,616	6.663	51	400.744,185 474.707,616	52	400.741,477 474.704,91	3.828
52	400.741,477 474.704,91	53	400.740,463 474.701,527	3.532	53	400.740,463 474.701,527	54	400.738,522 474.698,168	3.879	54	400.738,522 474.698,168	55	400.738,229 474.695,792	2.394
55	400.738,229 474.695,792	56	400.738,981 474.694,5	1.495	56	400.738,981 474.694,5	57	400.739,689 474.692,293	2.318	57	400.739,689 474.692,293	58	400.740,48 474.690,375	2.075
58	400.740,48 474.690,375	59	400.740,522 474.688,71	1.666	59	400.740,522 474.688,71	60	400.740,018 474.686,408	2.357	60	400.740,018 474.686,408	61	400.738,932 474.685,615	1.345
61	400.738,932 474.685,615	62	400.738,269 474.684,292	1.48	62	400.738,269 474.684,292	63	400.738,057 474.682,809	1.498	63	400.738,057 474.682,809	64	400.738,217 474.681,618	1.202
64	400.738,217 474.681,618	65	400.738,084 474.680,744	0.884	65	400.738,084 474.680,744	66	400.738,458 474.678,119	2.652	66	400.738,458 474.678,119	67	400.738,416 474.676,629	1.491
67	400.738,416 474.676,629	68	400.736,883 474.675,736	1.774	68	400.736,883 474.675,736	69	400.735,561 474.674,373	1.899	69	400.735,561 474.674,373	70	400.733,475 474.673,479	2.27
70	400.733,475 474.673,479	71	400.732,325 474.672,458	1.538	71	400.732,325 474.672,458	72	400.732,581 474.670,075	2.397	72	400.732,581 474.670,075	73	400.731,36 474.666,729	3.562
73	400.731,36 474.666,729	74	400.732,387 474.664,401	2.544	74	400.732,387 474.664,401	75	400.732,455 474.662,964	1.439	75	400.732,455 474.662,964	76	400.731,497 474.661,391	1.842
76	400.731,497 474.661,391	77	400.731,36 474.658,79	2.605	77	400.731,36 474.658,79	78	400.731,841 474.656,326	2.511	78	400.731,841 474.656,326	79	400.732,731 474.654,204	2.301
79	400.732,731 474.654,204	80	400.731,841 474.651,946	2.427	80	400.731,841 474.651,946	81	400.732,045 474.649,551	2.404	81	400.732,045 474.649,551	82	400.731,726 474.642,024	7.534
82	400.731,726 474.642,024	83	400.736,239 474.638,392	5.793	83	400.736,239 474.638,392	84	400.737,562 474.638,437	1.324	84	400.737,562 474.638,437	85	400.730,008 474.562,071	76.739
85	400.730,008 474.562,071	86	400.733,67 474.564,039	4.157	86	400.733,67 474.564,039	87	400.739,024 474.565,183	5.475	87	400.739,024 474.565,183	88	400.745,12 474.564,471	6.137

Punct început	X / Y	Punct sfârșit	X / Y	Lungime segment	Punct început	X / Y	Punct sfârșit	X / Y	Lungime segment	Punct început	X / Y	Punct sfârșit	X / Y	Lungime segment
88	400.745,12 474.564,471	89	400.752,11 474.561,035	7.789	89	400.752,11 474.561,035	90	400.759,759 474.554,405	10.12 2	90	400.759,759 474.554,405	91	400.769,723 474.545,338	13.47 2
91	400.769,723 474.545,338	92	400.776,7 474.538,656	9.661	92	400.776,7 474.538,656	93	400.781,892 474.530,88	9.35	93	400.781,892 474.530,88	94	400.787,185 474.519,628	12.43 5
94	400.787,185 474.519,628	95	400.792,998 474.504,125	16.55 7	95	400.792,998 474.504,125	96	400.799,485 474.480,603	24.4	96	400.799,485 474.480,603	97	400.801,777 474.471,915	8.985
97	400.801,777 474.471,915	98	400.802,686 474.467,436	4.57	98	400.802,686 474.467,436	99	400.803,176 474.463,213	4.251	99	400.803,176 474.463,213	100	400.803,295 474.457,528	5.686
100	400.803,295 474.457,528	101	400.803,308 474.449,552	7.976	101	400.803,308 474.449,552	102	400.801,761 474.439,018	10.64 7	102	400.801,761 474.439,018	103	400.795,005 474.413,299	26.59 2
103	400.795,005 474.413,299	104	400.789,367 474.399,29	15.10 1	104	400.789,367 474.399,29	105	400.780,571 474.379,473	21.68 1	105	400.780,571 474.379,473	106	400.780,569 474.379,468	0.005
106	400.780,569 474.379,468	107	400.775,978 474.369,125	11.31 6	107	400.775,978 474.369,125	108	400.774,03 474.363,58	5.877	108	400.774,03 474.363,58	109	400.772,933 474.359,665	4.066
109	400.772,933 474.359,665	110	400.771,341 474.351,917	7.91	110	400.771,341 474.351,917	111	400.769,57 474.342,518	9.564	111	400.769,57 474.342,518	112	400.767,808 474.332,676	9.998
112	400.767,808 474.332,676	113	400.765,628 474.313,563	19.23 7	113	400.765,628 474.313,563	114	400.763,96 474.301,027	12.64 6	114	400.763,96 474.301,027	115	400.762,707 474.291,196	9.911
115	400.762,707 474.291,196	116	400.761,229 474.286,067	5.338	116	400.761,229 474.286,067	117	400.757,33 474.278,273	8.715	117	400.757,33 474.278,273	118	400.746,929 474.259,764	21.23 1
118	400.746,929 474.259,764	119	400.741,506 474.253,322	8.421	119	400.741,506 474.253,322	120	400.728,617 474.243,924	15.95 1	120	400.728,617 474.243,924	121	400.709,34 474.232,965	22.17 4
121	400.709,34 474.232,965	122	400.700,275 474.227,359	10.65 8	122	400.700,275 474.227,359	123	400.693,147 474.220,884	9.63	123	400.693,147 474.220,884	124	400.766,82 474.132,982	114.6 93
124	400.766,82 474.132,982	125	400.772,351 474.134,845	5.836	125	400.772,351 474.134,845	126	400.778,944 474.135,588	6.635	126	400.778,944 474.135,588	127	400.784,19 474.136,26	5.289
127	400.784,19 474.136,26	128	400.789,481 474.136,192	5.291	128	400.789,481 474.136,192	129	400.795,153 474.135,65	5.698	129	400.795,153 474.135,65	130	400.800,562 474.135,183	5.429
130	400.800,562 474.135,183	131	400.804,375 474.135,701	3.848	131	400.804,375 474.135,701	132	400.807,347 474.137,88	3.685	132	400.807,347 474.137,88	133	400.813,752 474.142,272	7.766
133	400.813,752 474.142,272	134	400.825,98 474.146,712	13.00 9	134	400.825,98 474.146,712	135	400.888,145 474.159,004	63.36 9	135	400.888,145 474.159,004	136	400.910,781 474.164,155	23.21 5
136	400.910,781 474.164,155	137	400.933,092 474.165,592	22.35 7	137	400.933,092 474.165,592	138	400.943,594 474.165,87	10.50 6	138	400.943,594 474.165,87	139	400.965,503 474.163,582	22.02 8
139	400.965,503 474.163,582	140	400.994,096 474.167,682	28.88 5	140	400.994,096 474.167,682	141	401.012,898 474.168,709	18.83	141	401.012,898 474.168,709	142	401.021,74 474.170,094	8.95
142	401.021,74 474.170,094	143	401.032,218 474.173,033	10.88 2	143	401.032,218 474.173,033	144	401.045,581 474.174,958	13.50 1	144	401.045,581 474.174,958	145	401.051,889 474.176,351	6.46
145	401.051,889 474.176,351	146	401.057,464 474.181,409	7.528	146	401.057,464 474.181,409	147	401.066,34 474.185,001	9.575	147	401.066,34 474.185,001	148	401.072,361 474.185,86	6.082
148	401.072,361 474.185,86	149	401.071,763 474.190,075	4.257	149	401.071,763 474.190,075	150	401.072,074 474.197,282	7.214	150	401.072,074 474.197,282	1	401.057,859 474.192,309	15.06

\*\* Lungimile segmentelor sunt determinate în planul de proiecție Stereo 70 și sunt rotunjite la 1 milimetru.

\*\*\* Distanța dintre puncte este formată din segmente cumulate ce sunt mai mici decât valoarea 1 milimetru.

**DATE DESPRE IMOBILUL NR. 13076**

Oficiul de Cadastru și Publicitate Imobiliară SIBIU  
Biroul de Cadastru și Publicitate Imobiliară Saliste

**A. Partea I. Descrierea imobilului**

TEREN Extravilan

Adresa: Jud. Sibiu

Nr. Crt	Nr cadastral Nr. topografic	Suprafața* (mp)	Observații / Referințe
A1		8.211	Sector cadastral:28 Teren neimprejmuit;

**B. Partea II. Proprietari și acte**

Inscrieri privitoare la dreptul de proprietate și alte drepturi reale	Referințe
/	
Act Normativ nr. 7, din 13/03/1996 emis de PARLAMENTUL ROMÂNIEI;	
B1	Inscrierea provizorie, drept de PROPRIETATE, dobandit prin Lege, cota actuala 1/1, cota initiala 1/1
	1) <b>COMUNA JINA</b> , CIF:0000000000000, PROPRIETAR NEIDENTIFICAT

**C. Partea III. SARCINI .**

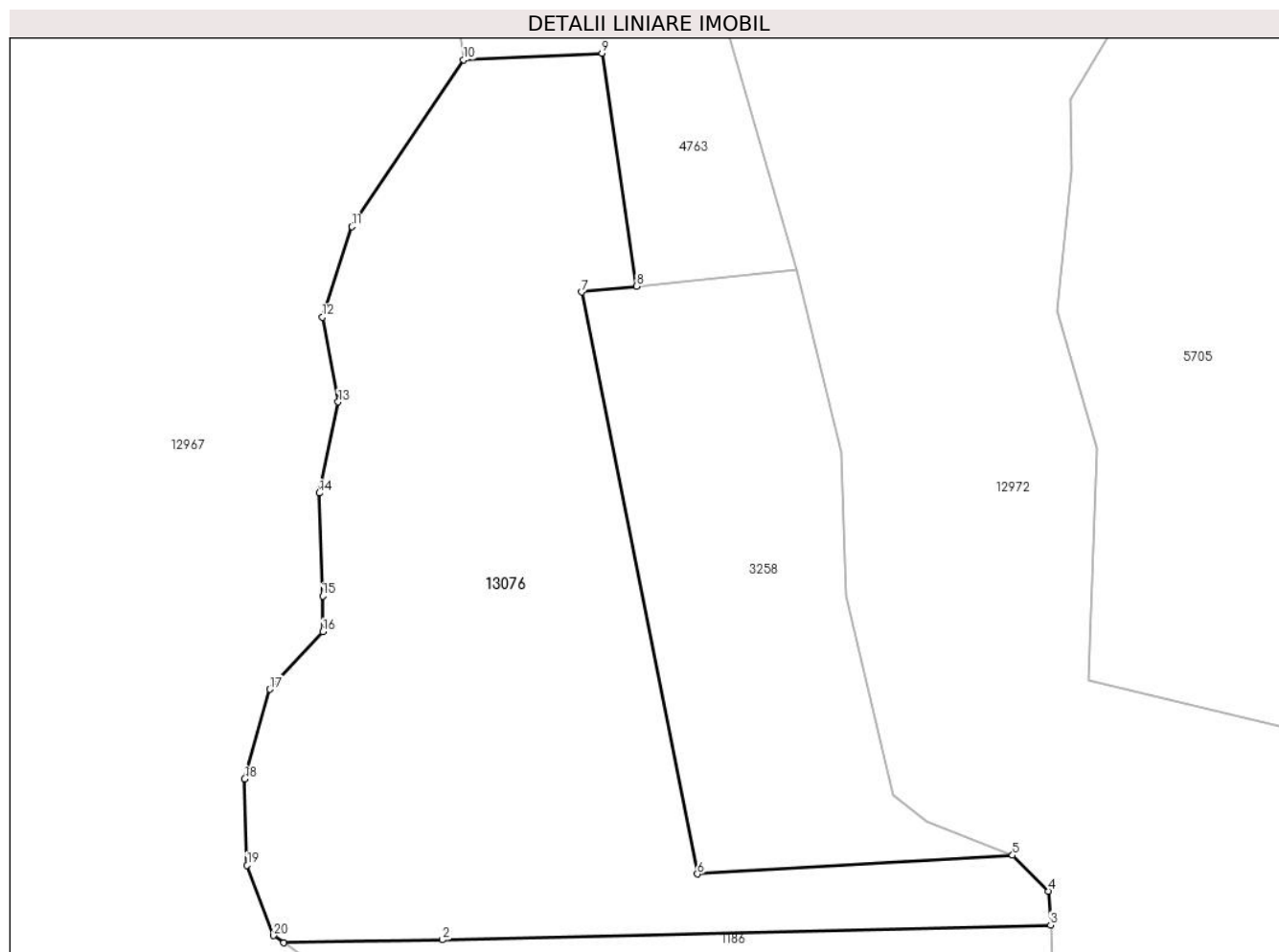
Inscrieri privind dezmembramintele dreptului de proprietate, drepturi reale de garanție și sarcini	Referințe
NU SUNT	

## Anexa Nr. 1 La Partea I

## Teren

Nr cadastral	Suprafața (mp)*	Observații / Referințe
	8.211	

\* Suprafața este determinată în planul de proiecție Stereo 70.



## Date referitoare la teren

Crt	Categorie folosință	Intravilan	Suprafața (mp)	Tarla	Parcelă	Nr. topo	Observații / Referințe
1	fâneata	NU	7.017	20	1267/1	-	
2	fânețe (F) - fânețe împădurite	NU	1.194	20	1267/1	-	

## Lungime Segmente

1) Valorile lungimilor segmentelor sunt obținute din proiecție în plan.

Punct început	X / Y	Punct sfârșit	X / Y	Lungime segment (** (m)
1	400.117,163 475.093,251	2	400.143,283 475.093,742	26.125
2	400.143,283 475.093,742	3	400.243,569 475.096,169	100.315
3	400.243,569 475.096,169	4	400.243,221 475.101,739	5.581
4	400.243,221 475.101,739	5	400.237,297 475.107,659	8.375



Punct început	X / Y	Punct sfârșit	X / Y	Lungime segment (** (m)
5	400.237,297 475.107,659	6	400.185,342 475.104,575	52.046
6	400.185,342 475.104,575	7	400.166,217 475.200,448	97.762
7	400.166,217 475.200,448	8	400.175,332 475.201,397	9.164
8	400.175,332 475.201,397	9	400.169,624 475.239,793	38.818
9	400.169,624 475.239,793	10	400.146,812 475.238,721	22.837
10	400.146,812 475.238,721	11	400.128,382 475.211,228	33.099
11	400.128,382 475.211,228	12	400.123,517 475.196,303	15.698
12	400.123,517 475.196,303	13	400.126,121 475.182,345	14.199
13	400.126,121 475.182,345	14	400.123,004 475.167,331	15.334
14	400.123,004 475.167,331	15	400.123,565 475.150,39	16.95
15	400.123,565 475.150,39	16	400.123,582 475.144,478	5.912
16	400.123,582 475.144,478	17	400.114,856 475.135,021	12.868
17	400.114,856 475.135,021	18	400.110,727 475.120,22	15.366
18	400.110,727 475.120,22	19	400.111,11 475.106,004	14.221
19	400.111,11 475.106,004	20	400.115,483 475.094,435	12.368
20	400.115,483 475.094,435	1	400.117,163 475.093,251	2.055

\*\* Lungimile segmentelor sunt determinate în planul de proiecție Stereo 70 și sunt rotunjite la 1 milimetru.

\*\*\* Distanța dintre puncte este formată din segmente cumulate ce sunt mai mici decât valoarea 1 milimetru.



**DATE DESPRE IMOBILUL NR. 13077**

Oficiul de Cadastru și Publicitate Imobiliară SIBIU  
Biroul de Cadastru și Publicitate Imobiliară Saliste

**A. Partea I. Descrierea imobilului**

TEREN Extravilan

Nr. CF vechi:3859Jina  
Nr. topografic:4787, 4788

Adresa: Jud. Sibiu

Nr. Crt	Nr cadastral Nr. topografic	Suprafața* (mp)	Observații / Referințe
A1	103445	37.010	Sector cadastral:27 Teren neimprejmuț;

**B. Partea II. Proprietari și acte**

Inscrieri privitoare la dreptul de proprietate și alte drepturi reale		Referințe
<b>57 / 17/01/2002</b>		
Act Notarial nr. 30, din 16/01/2002 emis de NP POPA LUPAS ELISAVETA;		
B1	Intabulare, drept de PROPRIETATE, cu titlu de cumpărare, dobandit prin Conventie, cota actuala 1/2, cota initiala 1/1 1) <b>STREULEA MARIA</b> , n. Danuletiu	A1
<b>3197 / 06/03/2019</b>		
Act Notarial nr. 431, din 05/03/2019 emis de NP. POPA - LUPAS GEORGE;		
B4	Intabulare, drept de PROPRIETATE, donație cu scutire de raport, dobandit prin Conventie, cota actuala 1/2, cota initiala 1/2 1) <b>STREULEA MARIA</b> , n. Danuletiu, bun propriu	A1

**C. Partea III. SARCINI .**

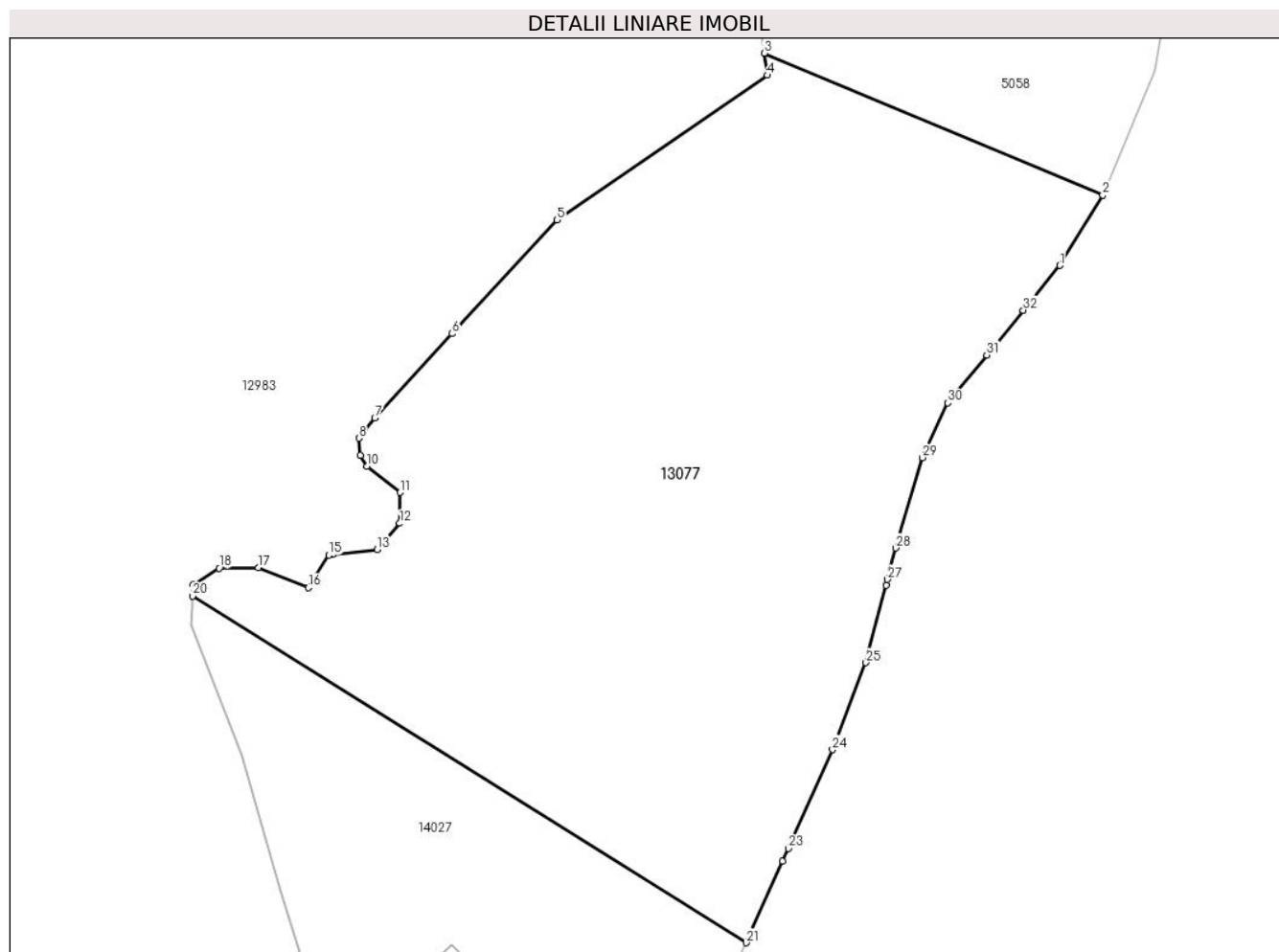
Inscrieri privind dezmembramintele dreptului de proprietate, drepturi reale de garanție și sarcini	Referințe
NU SUNT	

## Anexa Nr. 1 La Partea I

## Teren

Nr cadastral	Suprafața (mp)*	Observații / Referințe
103445	37.010	

\* Suprafața este determinată în planul de proiecție Stereo 70.



## Date referitoare la teren

Crt	Categorie folosință	Intra vilan	Suprafața (mp)	Tarla	Parcelă	Nr. topo	Observații / Referințe
1	faneata	NU	37.010	22	1370/2, 1393/4	4787, 4788	

## Lungime Segmente

1) Valorile lungimilor segmentelor sunt obținute din proiecție în plan.

Punct început	X / Y	Punct sfârșit	X / Y	Lungime segment (** (m)
1	401.731,591 473.789,528	2	401.745,058 473.811,562	25.824
3	401.638,994 473.855,99	4	401.639,948 473.849,079	6.977
5	401.573,958 473.803,788	6	401.541,123 473.768,125	48.477
7	401.516,883 473.741,798	8	401.511,898 473.735,409	8.104
9	401.512,397 473.729,994	10	401.514,513 473.726,632	3.972

Punct început	X / Y	Punct sfârșit	X / Y	Lungime segment (** (m)
2	401.745,058 473.811,562	3	401.638,994 473.855,99	114.993
4	401.639,948 473.849,079	5	401.573,958 473.803,788	80.037
6	401.541,123 473.768,125	7	401.516,883 473.741,798	35.787
8	401.511,898 473.735,409	9	401.512,397 473.729,994	5.438
10	401.514,513 473.726,632	11	401.524,858 473.718,377	13.235

Punct început	X / Y	Punct sfârșit	X / Y	Lungime segment (** (m)
11	401.524,858 473.718,377	12	401.524,704 473.708,729	9.649
13	401.517,563 473.700,522	14	401.503,566 473.698,888	14.092
15	401.502,51 473.698,765	16	401.496,004 473.688,552	12.109
17	401.480,411 473.694,79	18	401.468,056 473.694,653	12.356
19	401.459,96 473.689,458	20	401.459,812 473.685,973	3.488
21	401.633,367 473.577,336	22	401.644,769 473.602,881	27.974
23	401.646,545 473.606,859	24	401.660,381 473.637,857	33.946
25	401.670,863 473.665,045	26	401.677,169 473.689,376	25.135
27	401.677,637 473.691,179	28	401.680,175 473.700,971	10.116
29	401.688,525 473.729,296	30	401.696,52 473.746,422	18.9
31	401.708,734 473.761,434	32	401.720,163 473.775,481	18.109

Punct început	X / Y	Punct sfârșit	X / Y	Lungime segment (** (m)
12	401.524,704 473.708,729	13	401.517,563 473.700,522	10.879
14	401.503,566 473.698,888	15	401.502,51 473.698,765	1.063
16	401.496,004 473.688,552	17	401.480,411 473.694,79	16.794
18	401.468,056 473.694,653	19	401.459,96 473.689,458	9.619
20	401.459,812 473.685,973	21	401.633,367 473.577,336	204.752
22	401.644,769 473.602,881	23	401.646,545 473.606,859	4.356
24	401.660,381 473.637,857	25	401.670,863 473.665,045	29.139
26	401.677,169 473.689,376	27	401.677,637 473.691,179	1.863
28	401.680,175 473.700,971	29	401.688,525 473.729,296	29.53
30	401.696,52 473.746,422	31	401.708,734 473.761,434	19.353
32	401.720,163 473.775,481	1	401.731,591 473.789,528	18.108

\*\* Lungimile segmentelor sunt determinate în planul de proiecție Stereo 70 și sunt rotunjite la 1 milimetru.

\*\*\* Distanța dintre puncte este formată din segmente cumulate ce sunt mai mici decât valoarea 1 milimetru.



**DATE DESPRE IMOBILUL NR. 13078**

Oficiul de Cadastru și Publicitate Imobiliară SIBIU  
Biroul de Cadastru și Publicitate Imobiliară Saliste

**A. Partea I. Descrierea imobilului**

TEREN Extravilan

Adresa: Jud. Sibiu

Nr. Crt	Nr cadastral Nr. topografic	Suprafața* (mp)	Observații / Referințe
A1		1.868	Sector cadastral:58 Teren neimprejmut;

**B. Partea II. Proprietari și acte**

Inscrieri privitoare la dreptul de proprietate și alte drepturi reale		Referințe
/		
Act Normativ nr. 7, din 13/03/1996 emis de PARLAMENTUL ROMÂNIEI;		
B1	Intabulare, drept de PROPRIETATE, dobândit prin Lege, cota actuala 1/1, cota initiala 1/1 1) NEIDENTIFICAT NEIDENTIFICAT	A1
Act Administrativ nr. 10535, din 29/08/2023 emis de PRIMĂRIA COMUNEI JINA;		
B2	Se noteaza posesia factica asupra suprafetei de 1868 mp in favoarea lui 1) BEBEȘELEA IOAN	A1

**C. Partea III. SARCINI .**

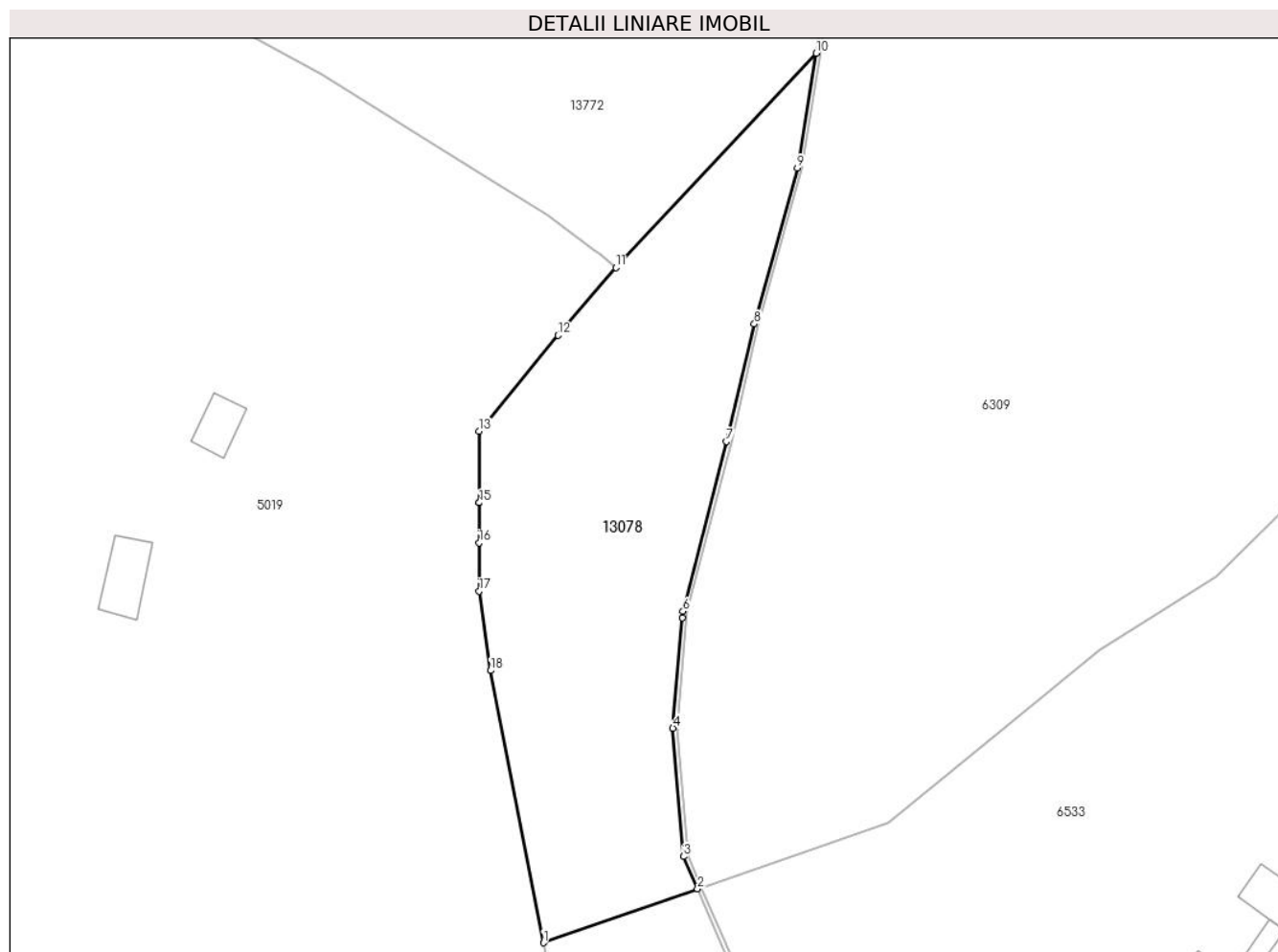
Inscrieri privind dezmembramintele dreptului de proprietate, drepturi reale de garanție și sarcini	Referințe
NU SUNT	

## Anexa Nr. 1 La Partea I

## Teren

Nr cadastral	Suprafața (mp)*	Observații / Referințe
	1.868	

\* Suprafața este determinată în planul de proiecție Stereo 70.



## Date referitoare la teren

Crt	Categorie folosință	Intravilan	Suprafața (mp)	Tarla	Parcelă	Nr. topo	Observații / Referințe
1	faneata	NU	782	24	1686/84	-	
2	fânețe (F) - fânețe împădurite	NU	1.086	24	1686/84	-	

## Lungime Segmente

1) Valorile lungimilor segmentelor sunt obținute din proiecție în plan.

Punct început	X / Y	Punct sfârșit	X / Y	Lungime segment (** (m)
1	400.387,884 473.703,552	2	400.405,485 473.709,689	18.64
2	400.405,485 473.709,689	3	400.403,873 473.713,401	4.047
3	400.403,873 473.713,401	4	400.402,661 473.728,029	14.678
4	400.402,661 473.728,029	5	400.403,758 473.740,616	12.635



Punct început	X / Y	Punct sfârşit	X / Y	Lungime segment (** (m)
5	400.403,758 473.740,616	6	400.403,822 473.741,352	0.739
6	400.403,822 473.741,352	7	400.408,799 473.760,697	19.975
7	400.408,799 473.760,697	8	400.411,957 473.774,098	13.768
8	400.411,957 473.774,098	9	400.416,876 473.791,89	18.459
9	400.416,876 473.791,89	10	400.419,012 473.804,984	13.267
10	400.419,012 473.804,984	11	400.396,148 473.780,558	33.457
11	400.396,148 473.780,558	12	400.389,566 473.772,822	10.157
12	400.389,566 473.772,822	13	400.380,573 473.761,87	14.171
13	400.380,573 473.761,87	14	400.380,566 473.753,74	8.13
14	400.380,566 473.753,74	15	400.380,566 473.753,735	0.005
15	400.380,566 473.753,735	16	400.380,562 473.749,15	4.585
16	400.380,562 473.749,15	17	400.380,557 473.743,653	5.497
17	400.380,557 473.743,653	18	400.381,872 473.734,585	9.163
18	400.381,872 473.734,585	1	400.387,884 473.703,552	31.61

\*\* Lungimile segmentelor sunt determinate în planul de proiecție Stereo 70 și sunt rotunjite la 1 milimetru.

\*\*\* Distanța dintre puncte este formată din segmente cumulate ce sunt mai mici decât valoarea 1 milimetru.



**DATE DESPRE IMOBILUL NR. 13079**

Oficiul de Cadastru și Publicitate Imobiliară SIBIU  
Biroul de Cadastru și Publicitate Imobiliară Saliste

**A. Partea I. Descrierea imobilului**

TEREN Extravilan

Adresa: Jud. Sibiu

Nr. Crt	Nr cadastral Nr. topografic	Suprafața* (mp)	Observații / Referințe
A1		3.700	Sector cadastral:59 Teren neimprejmut;

**B. Partea II. Proprietari și acte**

Inscrieri privitoare la dreptul de proprietate și alte drepturi reale		Referințe
/		
Act Normativ nr. 7, din 13/03/1996 emis de PARLAMENTUL ROMÂNIEI;		
B1	Intabulare, drept de PROPRIETATE, dobândit prin Lege, cota actuala 1/1, cota initiala 1/1 1) NEIDENTIFICAT NEIDENTIFICAT	A1
Act Administrativ nr. 10534, din 29/08/2023 emis de PRIMĂRIA COMUNEI JINA;		
B2	Se noteaza posesia factica asupra suprafetei de 3700 mp in favoarea lui 1) BEBEȘELEA IOAN	A1

**C. Partea III. SARCINI .**

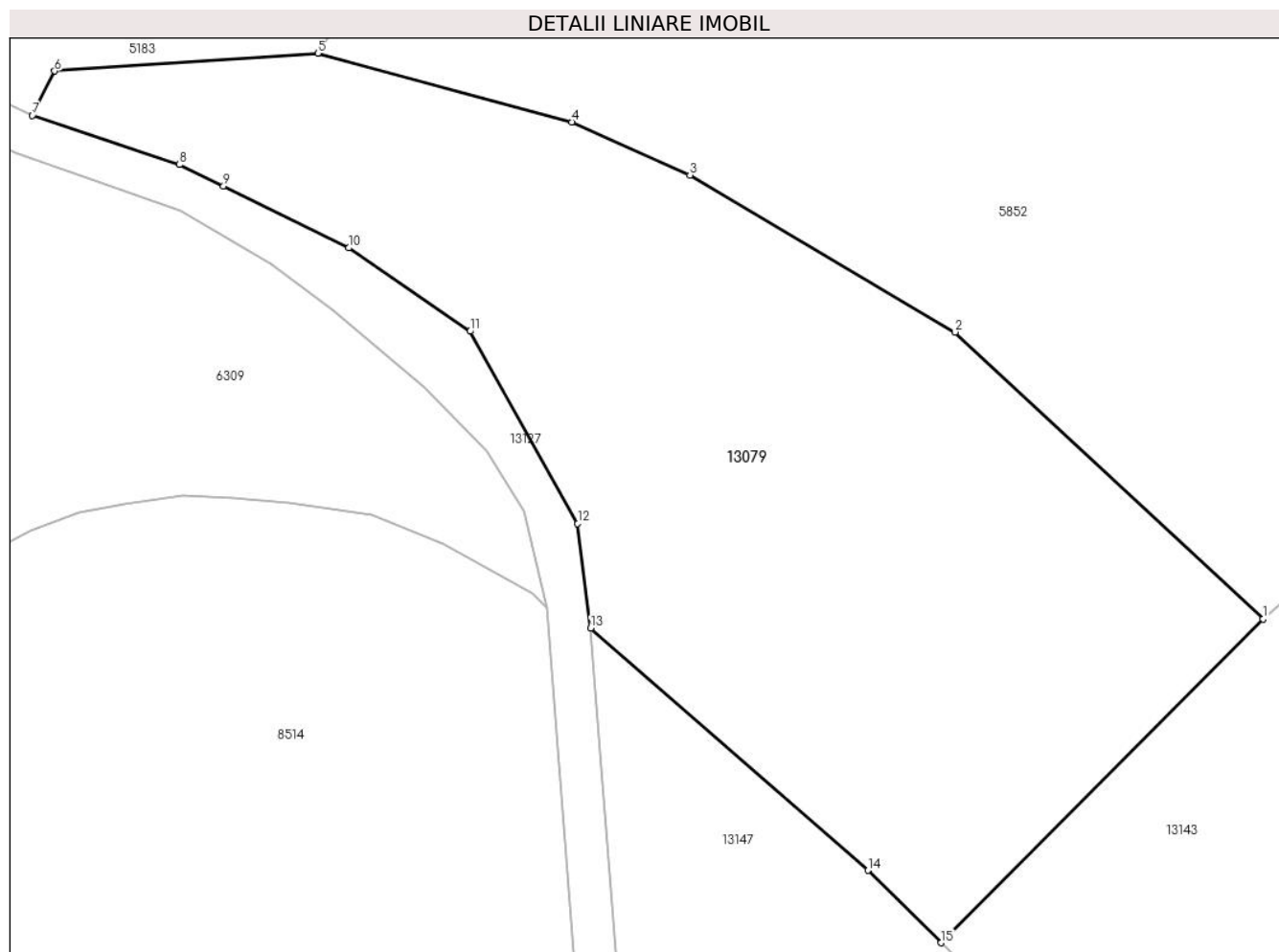
Inscrieri privind dezmembramintele dreptului de proprietate, drepturi reale de garanție și sarcini	Referințe
NU SUNT	

## Anexa Nr. 1 La Partea I

## Teren

Nr cadastral	Suprafața (mp)*	Observații / Referințe
	3.700	

\* Suprafața este determinată în planul de proiecție Stereo 70.



## Date referitoare la teren

Crt	Categorie folosință	Intravilan	Suprafața (mp)	Tarla	Parcelă	Nr. topo	Observații / Referințe
1	faneata	NU	3.700	23	1568/1/9	-	

## Lungime Segmente

1) Valorile lungimilor segmentelor sunt obținute din proiecție în plan.

Punct început	X / Y	Punct sfârșit	X / Y	Lungime segment (** (m)
1	400.762,026 473.832,742	2	400.732,317 473.860,412	40.599
2	400.732,317 473.860,412	3	400.706,736 473.875,539	29.719
3	400.706,736 473.875,539	4	400.695,341 473.880,659	12.492
4	400.695,341 473.880,659	5	400.670,825 473.887,291	25.397
5	400.670,825 473.887,291	6	400.645,434 473.885,571	25.449

Punct început	X / Y	Punct sfârşit	X / Y	Lungime segment (** (m)
6	400.645,434 473.885,571	7	400.643,289 473.881,308	4.772
7	400.643,289 473.881,308	8	400.657,469 473.876,56	14.954
8	400.657,469 473.876,56	9	400.661,726 473.874,497	4.731
9	400.661,726 473.874,497	10	400.673,794 473.868,523	13.466
10	400.673,794 473.868,523	11	400.685,503 473.860,473	14.209
11	400.685,503 473.860,473	12	400.695,903 473.841,944	21.248
12	400.695,903 473.841,944	13	400.697,151 473.831,85	10.171
13	400.697,151 473.831,85	14	400.723,907 473.808,493	35.517
14	400.723,907 473.808,493	15	400.730,972 473.801,517	9.929
15	400.730,972 473.801,517	1	400.762,026 473.832,742	44.038

\*\* Lungimile segmentelor sunt determinate în planul de proiecţie Stereo 70 şi sunt rotunjite la 1 milimetru.

\*\*\* Distanţa dintre puncte este formată din segmente cumulate ce sunt mai mici decât valoarea 1 milimetru.





## DATE DESPRE IMOBILUL NR. 13080

Oficiul de Cadastru și Publicitate Imobiliară SIBIU  
Biroul de Cadastru și Publicitate Imobiliară Saliste

## A. Partea I. Descrierea imobilului

TEREN Extravilan

Adresa: Jud. Sibiu

Nr. Crt	Nr cadastral Nr. topografic	Suprafața* (mp)	Observații / Referințe
A1		21.855	Sector cadastral:59 Teren neimprijmit;

## Construcții

Crt	Nr cadastral Nr. topografic	Adresa	Observații / Referințe
A1.1		Jud. Sibiu	Nr. niveluri:1; S. construita la sol:41 mp; ANEXA-P
A1.2		Jud. Sibiu	Nr. niveluri:1; S. construita la sol:22 mp; ANEXA-P
A1.3		Jud. Sibiu	Nr. niveluri:1; S. construita la sol:26 mp; ANEXA-P

## B. Partea II. Proprietari și acte

Inscrieri privitoare la dreptul de proprietate și alte drepturi reale		Referințe
/		
Act Normativ nr. 7, din 13/03/1996 emis de PARLAMENTUL ROMÂNIEI;		
B1	Intabulare, drept de PROPRIETATE, dobandit prin Lege, cota actuala 1/1, cota initiala 1/1 1) NEIDENTIFICAT NEIDENTIFICAT	A1
Act Administrativ nr. 235, din 08/01/2024 emis de PRIMĂRIA COMUNEI JINA;		
B2	Se noteaza posesia factica asupra suprafetei de 21855 mp in favoarea lui 1) BEBEȘELEA IOAN	A1
Act Normativ nr. 7, din 13/03/1996 emis de PARLAMENTUL ROMÂNIEI;		
B3	Intabulare, drept de PROPRIETATE, dobandit prin Lege, cota actuala 1/1, cota initiala 1/1 1) BEBEȘELEA IOAN	A1.1, A1.2, A1.3

## C. Partea III. SARCINI .

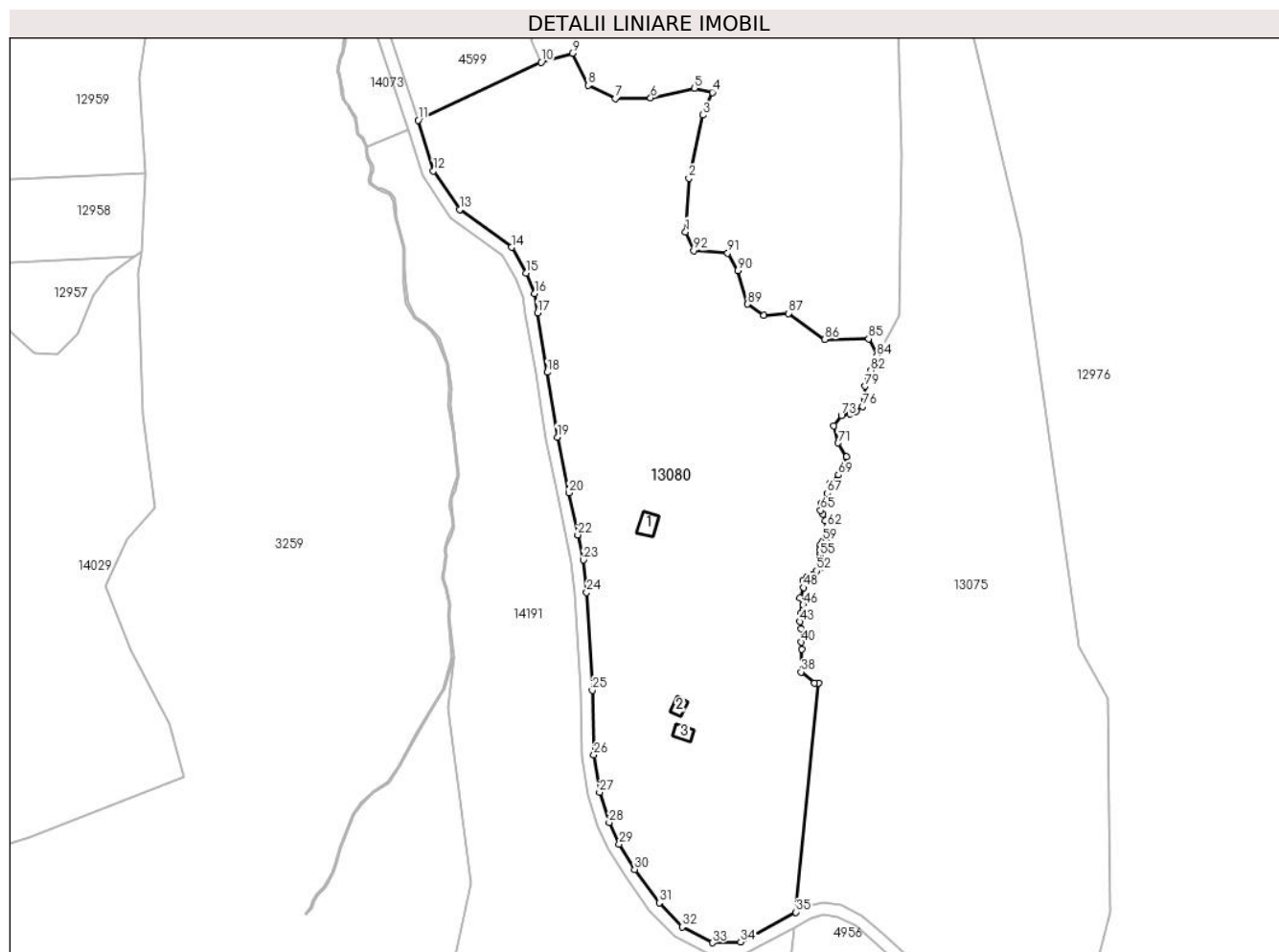
Inscrieri privind dezmembramintele dreptului de proprietate, drepturi reale de garanție și sarcini	Referințe
NU SUNT	

## Anexa Nr. 1 La Partea I

## Teren

Nr cadastral	Suprafața (mp)*	Observații / Referințe
	21.855	

\* Suprafața este determinată în planul de proiecție Stereo 70.



## Date referitoare la teren

Crt	Categorie folosință	Intravilan	Suprafața (mp)	Tarla	Parcelă	Nr. topo	Observații / Referințe
1	curți constructii	NU	246	23	1420,1422	-	
2	faneata	NU	21.609	23	1421,1568/1	-	

## Date referitoare la construcții

Crt	Număr	Destinație construcție	Supraf. (mp)	Situație juridică	Observații / Referințe
A1.1		constructii anexa	41	Cu acte	Nr. niveluri:1; S. construita la sol:41 mp; ANEXA-P
A1.2		constructii anexa	22	Cu acte	Nr. niveluri:1; S. construita la sol:22 mp; ANEXA-P
A1.3		constructii anexa	26	Cu acte	Nr. niveluri:1; S. construita la sol:26 mp; ANEXA-P

## Lungime Segmente

1) Valorile lungimilor segmentelor sunt obținute din proiecție în plan.

Punct început	X / Y	Punct sfârșit	X / Y	Lungime segment
1	400.693,241 474.788,482	2	400.694,37 474.806,318	17.87 2
2	400.694,37 474.806,318	3	400.699,086 474.827,358	21.56 2
3	400.699,086 474.827,358	4	400.702,215 474.834,916	8.18
4	400.702,215 474.834,916	5	400.696,177 474.836,346	6.205
5	400.696,177 474.836,346	6	400.681,617 474.833,092	14.91 9
6	400.681,617 474.833,092	7	400.669,883 474.832,831	11.73 7



Punct început	X / Y	Punct sfârșit	X / Y	Lungime segment	Punct început	X / Y	Punct sfârșit	X / Y	Lungime segment	Punct început	X / Y	Punct sfârșit	X / Y	Lungime segment
7	400.669,883 474.832,831	8	400.660,757 474.837,262	10.145	8	400.660,757 474.837,262	9	400.655,542 474.847,947	11.89	9	400.655,542 474.847,947	10	400.645,13 474.844,925	10.842
10	400.645,13 474.844,925	11	400.604,234 474.825,633	45.218	11	400.604,234 474.825,633	12	400.609,28 474.808,766	17.606	12	400.609,28 474.808,766	13	400.618,051 474.795,962	15.52
13	400.618,051 474.795,962	14	400.635,308 474.783,372	21.361	14	400.635,308 474.783,372	15	400.640,231 474.774,779	9.903	15	400.640,231 474.774,779	16	400.643,024 474.768,018	7.315
16	400.643,024 474.768,018	17	400.643,972 474.761,597	6.491	17	400.643,972 474.761,597	18	400.647,227 474.741,766	20.096	18	400.647,227 474.741,766	19	400.650,522 474.720,191	21.825
19	400.650,522 474.720,191	20	400.654,423 474.701,641	18.956	20	400.654,423 474.701,641	21	400.657,388 474.687,631	14.32	21	400.657,388 474.687,631	22	400.657,389 474.687,627	0.004
22	400.657,389 474.687,627	23	400.659,194 474.679,315	8.506	23	400.659,194 474.679,315	24	400.660,324 474.668,511	10.863	24	400.660,324 474.668,511	25	400.662,213 474.635,905	32.661
25	400.662,213 474.635,905	26	400.662,724 474.614,402	21.509	26	400.662,724 474.614,402	27	400.664,589 474.602,015	12.527	27	400.664,589 474.602,015	28	400.667,847 474.591,955	10.574
28	400.667,847 474.591,955	29	400.671,194 474.584,763	7.933	29	400.671,194 474.584,763	30	400.676,347 474.576,32	9.891	30	400.676,347 474.576,32	31	400.684,493 474.565,21	13.776
31	400.684,493 474.565,21	32	400.692,104 474.557,191	11.056	32	400.692,104 474.557,191	33	400.702,206 474.551,902	11.403	33	400.702,206 474.551,902	34	400.711,567 474.552,136	9.364
34	400.711,567 474.552,136	35	400.730,008 474.562,071	20.947	35	400.730,008 474.562,071	36	400.737,562 474.638,437	76.739	36	400.737,562 474.638,437	37	400.736,239 474.638,392	1.324
37	400.736,239 474.638,392	38	400.731,726 474.642,024	5.793	38	400.731,726 474.642,024	39	400.732,045 474.649,551	7.534	39	400.732,045 474.649,551	40	400.731,841 474.651,946	2.404
40	400.731,841 474.651,946	41	400.732,731 474.654,204	2.427	41	400.732,731 474.654,204	42	400.731,841 474.656,326	2.301	42	400.731,841 474.656,326	43	400.731,36 474.658,79	2.511
43	400.731,36 474.658,79	44	400.731,497 474.661,391	2.605	44	400.731,497 474.661,391	45	400.732,455 474.662,964	1.842	45	400.732,455 474.662,964	46	400.732,387 474.664,401	1.439
46	400.732,387 474.664,401	47	400.731,36 474.666,729	2.544	47	400.731,36 474.666,729	48	400.732,581 474.670,075	3.562	48	400.732,581 474.670,075	49	400.732,325 474.672,458	2.397
49	400.732,325 474.672,458	50	400.733,475 474.673,479	1.538	50	400.733,475 474.673,479	51	400.735,561 474.674,373	2.27	51	400.735,561 474.674,373	52	400.736,883 474.675,736	1.899
52	400.736,883 474.675,736	53	400.738,416 474.676,629	1.774	53	400.738,416 474.676,629	54	400.738,458 474.678,119	1.491	54	400.738,458 474.678,119	55	400.738,084 474.680,744	2.652
55	400.738,084 474.680,744	56	400.738,217 474.681,618	0.884	56	400.738,217 474.681,618	57	400.738,057 474.682,809	1.202	57	400.738,057 474.682,809	58	400.738,269 474.684,292	1.498
58	400.738,269 474.684,292	59	400.738,932 474.685,615	1.48	59	400.738,932 474.685,615	60	400.740,018 474.686,408	1.345	60	400.740,018 474.686,408	61	400.740,522 474.688,71	2.357
61	400.740,522 474.688,71	62	400.740,48 474.690,375	1.666	62	400.740,48 474.690,375	63	400.739,689 474.692,293	2.075	63	400.739,689 474.692,293	64	400.738,981 474.694,5	2.318
64	400.738,981 474.694,5	65	400.738,229 474.695,792	1.495	65	400.738,229 474.695,792	66	400.738,522 474.698,168	2.394	66	400.738,522 474.698,168	67	400.740,463 474.701,527	3.879
67	400.740,463 474.701,527	68	400.741,477 474.704,91	3.532	68	400.741,477 474.704,91	69	400.744,185 474.707,616	3.828	69	400.744,185 474.707,616	70	400.746,893 474.713,704	6.663
70	400.746,893 474.713,704	71	400.744,016 474.718,272	5.398	71	400.744,016 474.718,272	72	400.742,662 474.724,022	5.907	72	400.742,662 474.724,022	73	400.745,158 474.727,333	4.146
73	400.745,158 474.727,333	74	400.748,045 474.727,858	2.934	74	400.748,045 474.727,858	75	400.749,947 474.728,711	2.085	75	400.749,947 474.728,711	76	400.752,178 474.730,35	2.768
76	400.752,178 474.730,35	77	400.752,966 474.732,449	2.242	77	400.752,966 474.732,449	78	400.752,703 474.733,959	1.533	78	400.752,703 474.733,959	79	400.752,966 474.737,106	3.158
79	400.752,966 474.737,106	80	400.754,278 474.739,664	2.875	80	400.754,278 474.739,664	81	400.754,345 474.741,107	1.445	81	400.754,345 474.741,107	82	400.755,001 474.742,353	1.408
82	400.755,001 474.742,353	83	400.756,183 474.744,058	2.075	83	400.756,183 474.744,058	84	400.757,035 474.747,206	3.261	84	400.757,035 474.747,206	85	400.754,268 474.752,834	6.271
85	400.754,268 474.752,834	86	400.739,684 474.752,71	14.585	86	400.739,684 474.752,71	87	400.727,53 474.761,382	14.931	87	400.727,53 474.761,382	88	400.719,252 474.760,639	8.311
88	400.719,252 474.760,639	89	400.713,863 474.764,424	6.585	89	400.713,863 474.764,424	90	400.710,685 474.775,637	11.655	90	400.710,685 474.775,637	91	400.707,312 474.781,47	6.738
91	400.707,312 474.781,47	92	400.695,948 474.782,294	11.394	92	400.695,948 474.782,294	1	400.693,241 474.788,482	6.754					

\*\* Lungimile segmentelor sunt determinate în planul de proiecție Stereo 70 și sunt rotunjite la 1 milimetru.

\*\*\* Distanța dintre puncte este formată din segmente cumulate ce sunt mai mici decât valoarea 1 milimetru.



**DATE DESPRE IMOBILUL NR. 13081**

Oficiul de Cadastru și Publicitate Imobiliară SIBIU  
Biroul de Cadastru și Publicitate Imobiliară Saliste

**A. Partea I. Descrierea imobilului**

TEREN Extravilan

Nr. CF vechi:928 Jina  
Nr. topografic:3049

Adresa: Jud. Sibiu

Nr. Crt	Nr cadastral Nr. topografic	Suprafața* (mp)	Observații / Referințe
A1	104203	1.832	Sector cadastral:22 Teren neimprejmuit;

**B. Partea II. Proprietari și acte**

Inscrieri privitoare la dreptul de proprietate și alte drepturi reale		Referințe
<b>8400 / 23/07/1883</b>		
Act Administrativ nr. 959/883, din 22/07/1883 emis de -;		
B1	Intabulare, drept de PROPRIETATE, dobandit prin Constituire, cota actuala 1/1, cota initiala 1/1 1) <b>BESTIU ANNA</b>	A1
/		
Act Administrativ nr. 15563, din 21/11/2023 emis de PRIMĂRIA COMUNEI JINA;		
B2	Se noteaza posesia factica asupra suprafetei de 1832 mp in favoarea lui 1) <b>BARB IOAN</b>	A1

**C. Partea III. SARCINI .**

Inscrieri privind dezmembramintele dreptului de proprietate, drepturi reale de garanție și sarcini	Referințe
NU SUNT	

## Anexa Nr. 1 La Partea I

## Teren

Nr cadastral	Suprafața (mp)*	Observații / Referințe
104203	1.832	

\* Suprafața este determinată în planul de proiecție Stereo 70.



## Date referitoare la teren

Crt	Categorie folosință	Intravilan	Suprafața (mp)	Tarla	Parcelă	Nr. topo	Observații / Referințe
1	fânețe (F) - fânețe împădurite	NU	1.832	26	1954/171	3049	

## Lungime Segmente

1) Valorile lungimilor segmentelor sunt obținute din proiecție în plan.

Punct început	X / Y	Punct sfârșit	X / Y	Lungime segment (** (m)
1	397.640,649 475.002,347	2	397.643,735 475.031,74	29.555
2	397.643,735 475.031,74	3	397.649,481 475.086,479	55.04
3	397.649,481 475.086,479	4	397.632,783 475.089,223	16.922
4	397.632,783 475.089,223	5	397.629,633 475.089,741	3.192

Punct început	X / Y	Punct sfârșit	X / Y	Lungime segment (** (m)
5	397.629,633 475.089,741	6	397.623,6 475.026,176	63.851
6	397.623,6 475.026,176	7	397.621,751 475.006,693	19.571
7	397.621,751 475.006,693	8	397.619,973 474.987,96	18.817
8	397.619,973 474.987,96	1	397.640,649 475.002,347	25.189

\*\* Lungimile segmentelor sunt determinate în planul de proiecție Stereo 70 și sunt rotunjite la 1 milimetru.

\*\*\* Distanța dintre puncte este formată din segmente cumulate ce sunt mai mici decât valoarea 1 milimetru.



**DATE DESPRE IMOBILUL NR. 13082**

Oficiul de Cadastru și Publicitate Imobiliară SIBIU  
 Biroul de Cadastru și Publicitate Imobiliară Saliste

**A. Partea I. Descrierea imobilului**

TEREN Extravilan

Nr. CF vechi:3967 Jina  
 Nr. topografic:4398, 4399

Adresa: Jud. Sibiu

Nr. Crt	Nr cadastral Nr. topografic	Suprafața* (mp)	Observații / Referințe
A1	102111	Din acte: 11.860 Masurata: 4.926	Sector cadastral:58 Teren neimprejmuit;

**B. Partea II. Proprietari și acte**

Inscrieri privitoare la dreptul de proprietate și alte drepturi reale		Referințe
<b>582 / 13/02/1940</b>		
Act Notarial nr. 0, din 25/10/1936 emis de -;		
B1	Intabulare, drept de PROPRIETATE, cu titlu de drept cumparare, dobandit prin Conventie, cota actuala 1/2, cota initiala 1/2 1) <b>PAMFILIE IOANA, N.BEBESELEA</b> <i>OBSERVATII: (provenita din conversia CF 3967 Jina)</i>	A1
<b>3 / 04/01/1963</b>		
Act Notarial nr. 3, din 01/01/1963 emis de NOTARIATUL DE STAT AL RAIONULUI SEBES;		
B2	Intabulare, drept de PROPRIETATE, cu titlu de drept mostenire, dobandit prin Succesiune, cota actuala 1/2, cota initiala 1/2 1) <b>STERP GHEORGHE</b> <i>OBSERVATII: (provenita din conversia CF 3967 Jina)</i>	A1
/		
Act Administrativ nr. 10778, din 30/08/2023 emis de PRIMĂRIA COMUNEI JINA;		
B3	Se noteaza posesia factica asupra suprafetei de 4926 mp in favoarea lui 1) <b>STERP DUMITRU</b>	A1

**C. Partea III. SARCINI .**

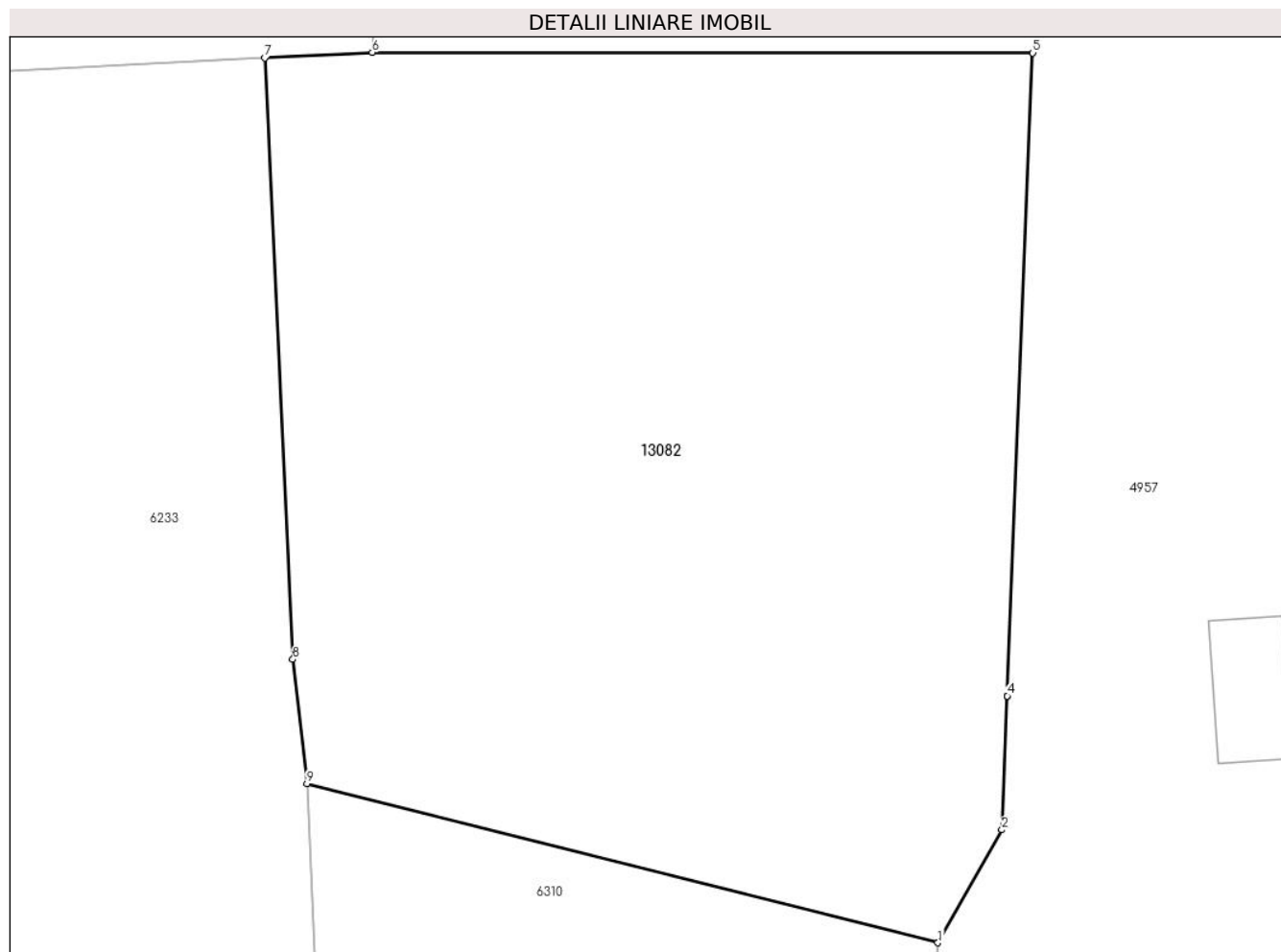
Inscrieri privind dezmembramintele dreptului de proprietate, drepturi reale de garanție și sarcini	Referințe
NU SUNT	

## Anexa Nr. 1 La Partea I

## Teren

Nr cadastral	Suprafața (mp)*	Observații / Referințe
102111	Din acte: 11.860 Masurata: 4.926	

\* Suprafața este determinată în planul de proiecție Stereo 70.



## Date referitoare la teren

Crt	Categorie folosință	Intra vilan	Suprafața (mp)	Tarla	Parcelă	Nr. topo	Observații / Referințe
1	faneata	NU	4.926	24	1686/1/9, 1583	4398, 4399	fanat

## Lungime Segmente

1) Valorile lungimilor segmentelor sunt obținute din proiecție în plan.

Punct început	X / Y	Punct sfârșit	X / Y	Lungime segment (** (m)
1	400.489,382 474.174,657	2	400.495,201 474.184,942	11.817
2	400.495,201 474.184,942	3	400.495,687 474.197,123	12.191
3	400.495,687 474.197,123	4	400.495,687 474.197,128	0.005
4	400.495,687 474.197,128	5	400.498,022 474.255,642	58.561
5	400.498,022 474.255,642	6	400.437,89 474.255,694	60.132



Punct început	X / Y	Punct sfârşit	X / Y	Lungime segment (** (m)
6	400.437,89 474.255,694	7	400.428,087 474.255,181	9.816
7	400.428,087 474.255,181	8	400.430,663 474.200,447	54.795
8	400.430,663 474.200,447	9	400.431,944 474.189,133	11.386
9	400.431,944 474.189,133	1	400.489,382 474.174,657	59.234

\*\* Lungimile segmentelor sunt determinate în planul de proiecție Stereo 70 și sunt rotunjite la 1 milimetru.

\*\*\* Distanța dintre puncte este formată din segmente cumulate ce sunt mai mici decât valoarea 1 milimetru.



**DATE DESPRE IMOBILUL NR. 13083**

Oficiul de Cadastru și Publicitate Imobiliară SIBIU  
Biroul de Cadastru și Publicitate Imobiliară Saliste

**A. Partea I. Descrierea imobilului**

TEREN Extravilan

Nr. CF vechi:3904  
Nr. topografic:4689

Adresa: Jud. Sibiu

Nr. Crt	Nr cadastral Nr. topografic	Suprafața* (mp)	Observații / Referințe
A1	103171	Din acte: 2.898 Masurata: 4.781	Sector cadastral:26 Teren neimprejmit;

**B. Partea II. Proprietari și acte**

Inscrieri privitoare la dreptul de proprietate și alte drepturi reale	Referințe
<b>1150 / 04/08/1923</b>	
Act Notarial nr. -, din 29/07/1923 emis de -;	
B1	A1
Intabulare, drept de PROPRIETATE, dobandit prin Conventie, cota actuala 1/1, cota initiala 1/1	
1) BRANGA DUMITRU	
/	
Act Administrativ nr. 12805, din 12/10/2023 emis de PRIMĂRIA COMUNEI JINA;	
B2	A1
Se noteaza posesia factica asupra suprafetei de 4781 mp in favoarea lui	
1) STERP MIHAI	

**C. Partea III. SARCINI .**

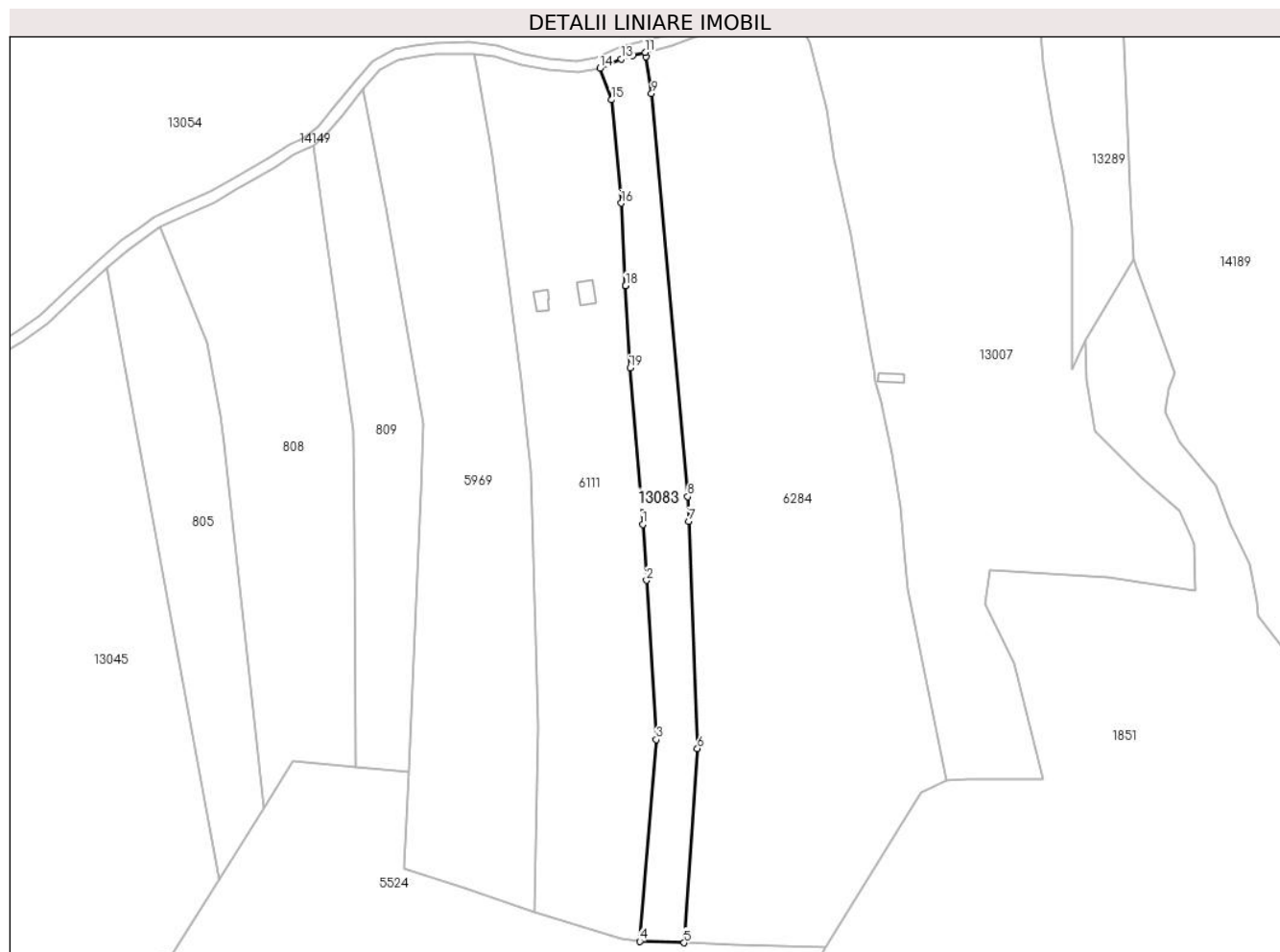
Inscrieri privind dezmembramintele dreptului de proprietate, drepturi reale de garanție și sarcini	Referințe
NU SUNT	

## Anexa Nr. 1 La Partea I

## Teren

Nr cadastral	Suprafața (mp)*	Observații / Referințe
103171	Din acte: 2.898 Masurata: 4.781	

\* Suprafața este determinată în planul de proiecție Stereo 70.



## Date referitoare la teren

Crt	Categorie folosință	Intra vilan	Suprafața (mp)	Tarla	Parcelă	Nr. topo	Observații / Referințe
1	faneata	NU	2.533	21	1322/13, 1326/3	4689	
2	fânețe (F) - fânețe împădurite	NU	2.248	21	1312/5, 1326/13	4689	

## Lungime Segmente

1) Valorile lungimilor segmentelor sunt obținute din proiecție în plan.

Punct început	X / Y	Punct sfârșit	X / Y	Lungime segment (** (m)
1	400.447,16 476.058,31	2	400.448,51 476.038,568	19.788
2	400.448,51 476.038,568	3	400.452,045 475.982,373	56.306
3	400.452,045 475.982,373	4	400.446,144 475.911,317	71.301

Punct început	X / Y	Punct sfârşit	X / Y	Lungime segment (** (m)
4	400.446,144 475.911,317	5	400.461,721 475.910,782	15.586
5	400.461,721 475.910,782	6	400.466,491 475.979,235	68.619
6	400.466,491 475.979,235	7	400.463,41 476.059,385	80.209
7	400.463,41 476.059,385	8	400.463,076 476.068,078	8.699
8	400.463,076 476.068,078	9	400.450,311 476.210,149	142.643
9	400.450,311 476.210,149	10	400.448,283 476.223,084	13.093
10	400.448,283 476.223,084	11	400.448,034 476.224,675	1.61
11	400.448,034 476.224,675	12	400.443,581 476.223,632	4.574
12	400.443,581 476.223,632	13	400.439,637 476.222,362	4.143
13	400.439,637 476.222,362	14	400.432,077 476.219,014	8.268
14	400.432,077 476.219,014	15	400.436,192 476.207,954	11.801
15	400.436,192 476.207,954	16	400.439,593 476.171,535	36.577
16	400.439,593 476.171,535	17	400.441,145 476.142,387	29.189
17	400.441,145 476.142,387	18	400.441,145 476.142,382	0.005
18	400.441,145 476.142,382	19	400.442,686 476.113,444	28.979
19	400.442,686 476.113,444	1	400.447,16 476.058,31	55.315

\*\* Lungimile segmentelor sunt determinate în planul de proiecție Stereo 70 și sunt rotunjite la 1 milimetru.

\*\*\* Distanța dintre puncte este formată din segmente cumulate ce sunt mai mici decât valoarea 1 milimetru.



**DATE DESPRE IMOBILUL NR. 13084**

Oficiul de Cadastru și Publicitate Imobiliară SIBIU  
Biroul de Cadastru și Publicitate Imobiliară Saliste

**A. Partea I. Descrierea imobilului**

TEREN Extravilan

Adresa: Jud. Sibiu

Nr. Crt	Nr cadastral Nr. topografic	Suprafața* (mp)	Observații / Referințe
A1		6.745	Sector cadastral:58 Teren neimprejmut;

**B. Partea II. Proprietari și acte**

Inscrieri privitoare la dreptul de proprietate și alte drepturi reale		Referințe
/		
Act Normativ nr. 7, din 13/03/1996 emis de PARLAMENTUL ROMÂNIEI;		
B1	Intabulare, drept de PROPRIETATE, dobândit prin Lege, cota actuala 1/1, cota initiala 1/1 1) <b>NEIDENTIFICAT NEIDENTIFICAT</b>	A1
Act Administrativ nr. 11393, din 15/09/2023 emis de PRIMĂRIA COMUNEI JINA;		
B2	Se noteaza posesia factica asupra suprafetei de 6745 mp in favoarea lui 1) <b>DAN MARIA</b>	A1

**C. Partea III. SARCINI .**

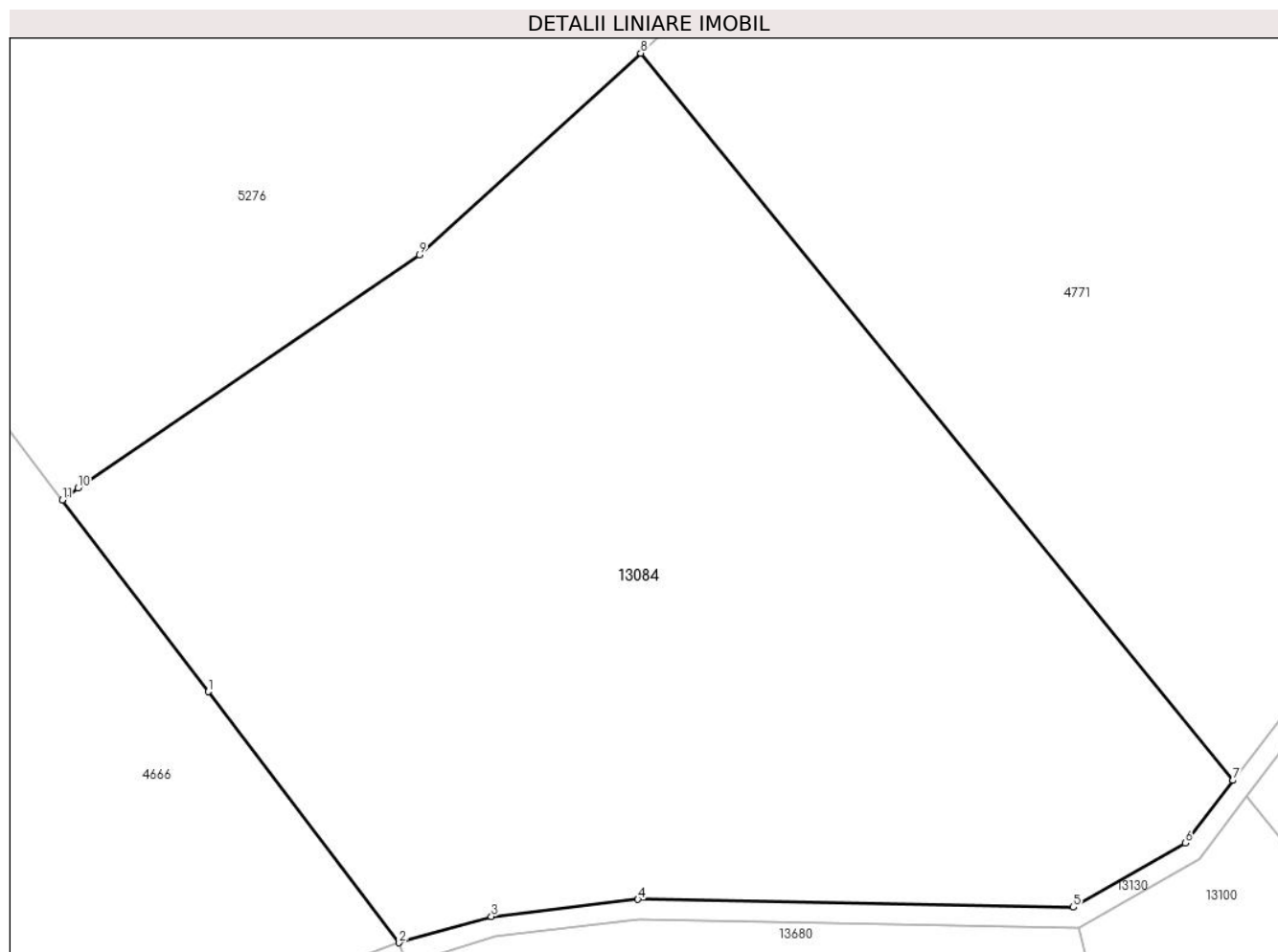
Inscrieri privind dezmembramintele dreptului de proprietate, drepturi reale de garanție și sarcini	Referințe
NU SUNT	

## Anexa Nr. 1 La Partea I

## Teren

Nr cadastral	Suprafața (mp)*	Observații / Referințe
	6.745	

\* Suprafața este determinată în planul de proiecție Stereo 70.



## Date referitoare la teren

Crt	Categorie folosință	Intravilan	Suprafața (mp)	Tarla	Parcelă	Nr. topo	Observații / Referințe
1	fânețe (F) - fânețe împădurite	NU	6.745	24	1686/14	-	

## Lungime Segmente

1) Valorile lungimilor segmentelor sunt obținute din proiecție în plan.

Punct început	X / Y	Punct sfârșit	X / Y	Lungime segment (** (m))
1	399.588,579 473.628,414	2	399.609,256 473.601,264	34.127
2	399.609,256 473.601,264	3	399.619,241 473.604,109	10.382
3	399.619,241 473.604,109	4	399.635,108 473.605,957	15.974
4	399.635,108 473.605,957	5	399.682,214 473.605,114	47.114



Punct început	X / Y	Punct sfârșit	X / Y	Lungime segment (** (m)
5	399.682,214 473.605,114	6	399.694,346 473.612,041	13.97
6	399.694,346 473.612,041	7	399.699,51 473.618,828	8.528
7	399.699,51 473.618,828	8	399.635,415 473.697,463	101.448
8	399.635,415 473.697,463	9	399.611,465 473.675,645	32.398
9	399.611,465 473.675,645	10	399.574,497 473.650,452	44.736
10	399.574,497 473.650,452	11	399.572,802 473.649,13	2.15
11	399.572,802 473.649,13	1	399.588,579 473.628,414	26.04

\*\* Lungimile segmentelor sunt determinate în planul de proiecție Stereo 70 și sunt rotunjite la 1 milimetru.

\*\*\* Distanța dintre puncte este formată din segmente cumulate ce sunt mai mici decât valoarea 1 milimetru.



**DATE DESPRE IMOBILUL NR. 13085**

Oficiul de Cadastru și Publicitate Imobiliară SIBIU  
Biroul de Cadastru și Publicitate Imobiliară Saliste

**A. Partea I. Descrierea imobilului**

TEREN Extravilan

Adresa: Jud. Sibiu

Nr. Crt	Nr cadastral Nr. topografic	Suprafața* (mp)	Observații / Referințe
A1		4.623	Sector cadastral:58 Teren neimprejmit;

**B. Partea II. Proprietari și acte**

Inscrieri privitoare la dreptul de proprietate și alte drepturi reale		Referințe
/		
Act Normativ nr. 7, din 13/03/1996 emis de PARLAMENTUL ROMÂNIEI;		
B1	Intabulare, drept de PROPRIETATE, dobândit prin Lege, cota actuala 1/1, cota initiala 1/1 1) <b>NEIDENTIFICAT NEIDENTIFICAT</b>	A1
Act Administrativ nr. 11394, din 15/09/2023 emis de PRIMĂRIA COMUNEI JINA;		
B2	Se noteaza posesia factica asupra suprafetei de 4623 mp in favoarea lui 1) <b>DAN ILEANA</b>	A1

**C. Partea III. SARCINI .**

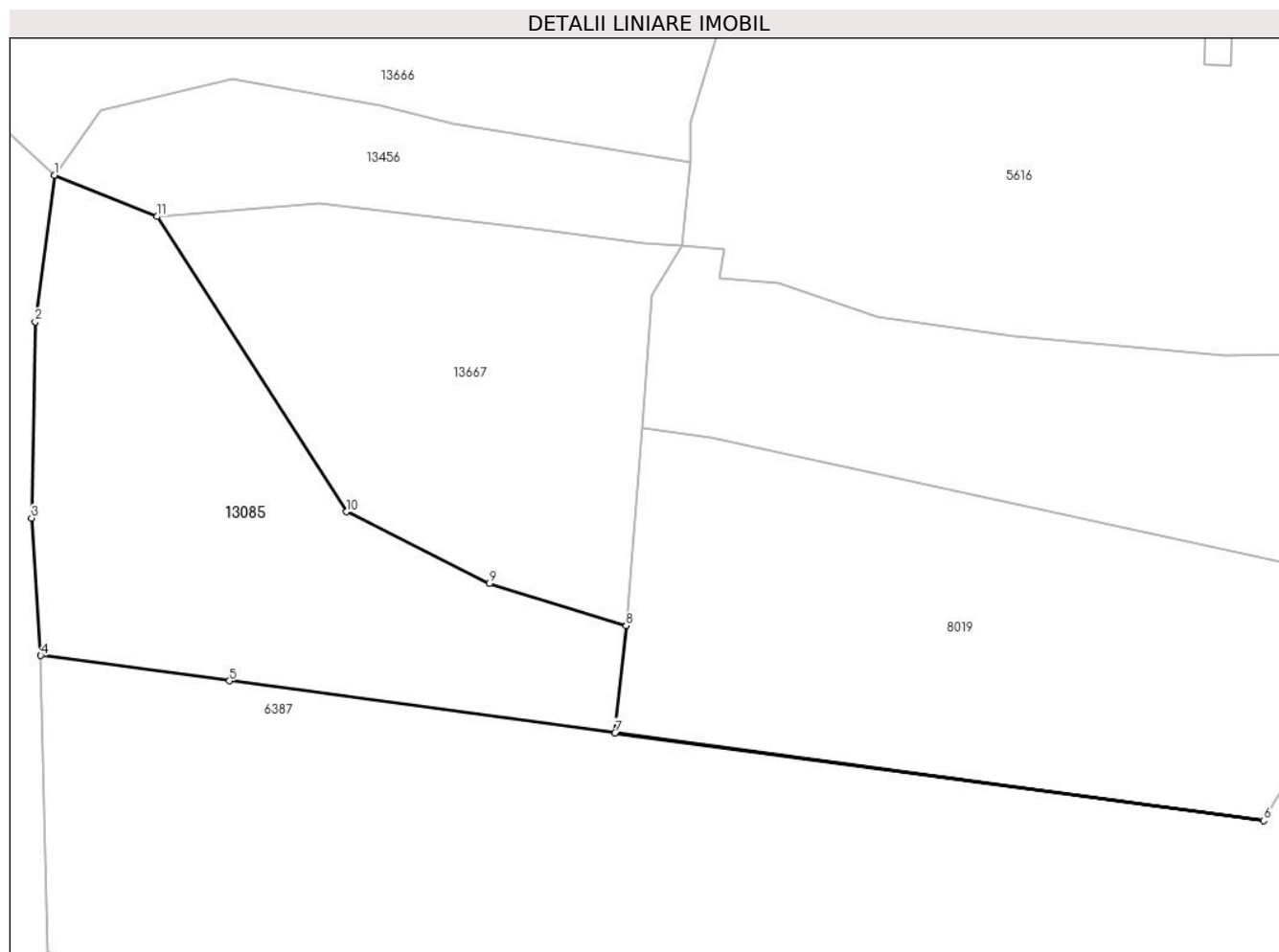
Inscrieri privind dezmembramintele dreptului de proprietate, drepturi reale de garanție și sarcini	Referințe
NU SUNT	

## Anexa Nr. 1 La Partea I

## Teren

Nr cadastral	Suprafața (mp)*	Observații / Referințe
	4.623	

\* Suprafața este determinată în planul de proiecție Stereo 70.



## Date referitoare la teren

Crt	Categorie folosință	Intravilan	Suprafața (mp)	Tarla	Parcelă	Nr. topo	Observații / Referințe
1	fânețe (F) - fânețe împădurite	NU	4.623	24	1686/70	-	

## Lungime Segmente

1) Valorile lungimilor segmentelor sunt obținute din proiecție în plan.

Punct început	X / Y	Punct sfârșit	X / Y	Lungime segment (** (m)
1	399.646,953 473.186,631	2	399.643,627 473.161,36	25.489
2	399.643,627 473.161,36	3	399.643,015 473.127,516	33.85
3	399.643,015 473.127,516	4	399.644,592 473.103,837	23.731
4	399.644,592 473.103,837	5	399.677,17 473.099,442	32.873

Punct început	X / Y	Punct sfârşit	X / Y	Lungime segment (** (m)
5	399.677,17 473.099,442	6	399.855,655 473.075,335	180.106
6	399.855,655 473.075,335	7	399.743,692 473.090,471	112.981
7	399.743,692 473.090,471	8	399.745,628 473.108,961	18.591
8	399.745,628 473.108,961	9	399.722,02 473.116,226	24.701
9	399.722,02 473.116,226	10	399.697,39 473.128,606	27.566
10	399.697,39 473.128,606	11	399.664,681 473.179,516	60.512
11	399.664,681 473.179,516	1	399.646,953 473.186,631	19.102

\*\* Lungimile segmentelor sunt determinate în planul de proiecție Stereo 70 și sunt rotunjite la 1 milimetru.

\*\*\* Distanța dintre puncte este formată din segmente cumulate ce sunt mai mici decât valoarea 1 milimetru.





## DATE DESPRE IMOBILUL NR. 13086

Oficiul de Cadastru și Publicitate Imobiliară SIBIU  
Biroul de Cadastru și Publicitate Imobiliară Saliste

## A. Partea I. Descrierea imobilului

TEREN Extravilan

Nr. CF vechi:1217Jina

Nr. topografic:parte din nr top 5300,5301

Adresa: Jud. Sibiu

Nr. Crt	Nr cadastral Nr. topografic	Suprafața* (mp)	Observații / Referințe
A1	103070	Din acte: 40.771 Masurata: 15.695	Sector cadastral:57 Teren neimprejmit; , PARTIAL CF 103070JINA

## B. Partea II. Proprietari și acte

Inscrieri privitoare la dreptul de proprietate și alte drepturi reale	Referințe	
<b>1546 / 13/08/1920</b>		
Act Notarial nr. -, din 08/08/1920 emis de -;		
B1	Intabulare, drept de PROPRIETATE, cumparare, dobandit prin Conventie, cota actuala 8/192, cota initiala 8/192 1) VINGARZAN IOANA	A1
<b>1429 / 08/07/1922</b>		
Act Notarial nr. -, din 27/06/1922 emis de -;		
B2	Intabulare, drept de PROPRIETATE, donatie, dobandit prin Conventie, cota actuala 16/192, cota initiala 16/192 1) BESCHIU MARIA, n. Bebeselea	A1
<b>989 / 21/10/1942</b>		
Hotarare Judecatoreasca nr. 337, din 01/01/1941 emis de JUDECATORIA RURALA MIERCUREA SIBIULUI;		
B3	Intabulare, drept de PROPRIETATE, mostenire si partaj, dobandit prin Conventie, cota actuala 8/192, cota initiala 8/192 1) NICOARA IOANA, n. Vingarzan	A1
<b>796 / 27/11/1945</b>		
Act Notarial nr. -, din 01/01/1945 emis de -;		
B4	Intabulare, drept de PROPRIETATE, cumparare, dobandit prin Conventie, cota actuala 48/192, cota initiala 48/192 1) STREULEA ILEANA, n. Sava	A1
<b>92 / 28/01/1946</b>		
Act Notarial nr. -, din 28/12/1945 emis de -;		
B5	Intabulare, drept de PROPRIETATE, cu titlu de donatie, dobandit prin Conventie, cota actuala 32/192, cota initiala 32/192 1) RADUTIU DUMITRU	A1
<b>2936 / 24/11/1969</b>		
Act Notarial nr. 257, din 01/01/1966 emis de NOTARIATUL DE STAT RAIONAL SEBES;		
B6	Intabulare, drept de PROPRIETATE, mostenire, dobandit prin Succesiune, cota actuala 12/192, cota initiala 12/192 1) STRAULEA ILEANA	A1
B7	Intabulare, drept de PROPRIETATE, mostenire, dobandit prin Succesiune, cota actuala 18/192, cota initiala 18/192 1) STRAULEA VASILE	A1
<b>3859 / 08/11/1973</b>		
Act Notarial nr. 257, din 01/01/1966 emis de NOTARIATUL DE STAT JUD. SIBIU;		
B8	Intabulare, drept de PROPRIETATE, mostenire, dobandit prin Succesiune, cota actuala 18/192, cota initiala 18/192 1) STREULEA CONSTANTIN	A1
<b>1127 / 09/04/1981</b>		
Act Notarial nr. 1288, din 01/01/1980 emis de NOTARIATUL DE STAT JUD. SIBIU;		
B9	Intabulare, drept de PROPRIETATE, mostenire, dobandit prin Succesiune, cota actuala 32/192, cota initiala 32/192 1) STREULEA MARIA	A1
/		
Act Administrativ nr. 11395, din 15/09/2023 emis de PRIMĂRIA COMUNEI JINA;		
B10	Se noteaza posesia factica asupra suprafetei de 15695 mp in favoarea	A1

Inscrieri privitoare la dreptul de proprietate și alte drepturi reale		Referințe
B10	lui 1) STREULEA MIRON	

**C. Partea III. SARCINI .**

Inscrieri privind dezmembramintele dreptului de proprietate, drepturi reale de garanție și sarcini	Referințe
NU SUNT	

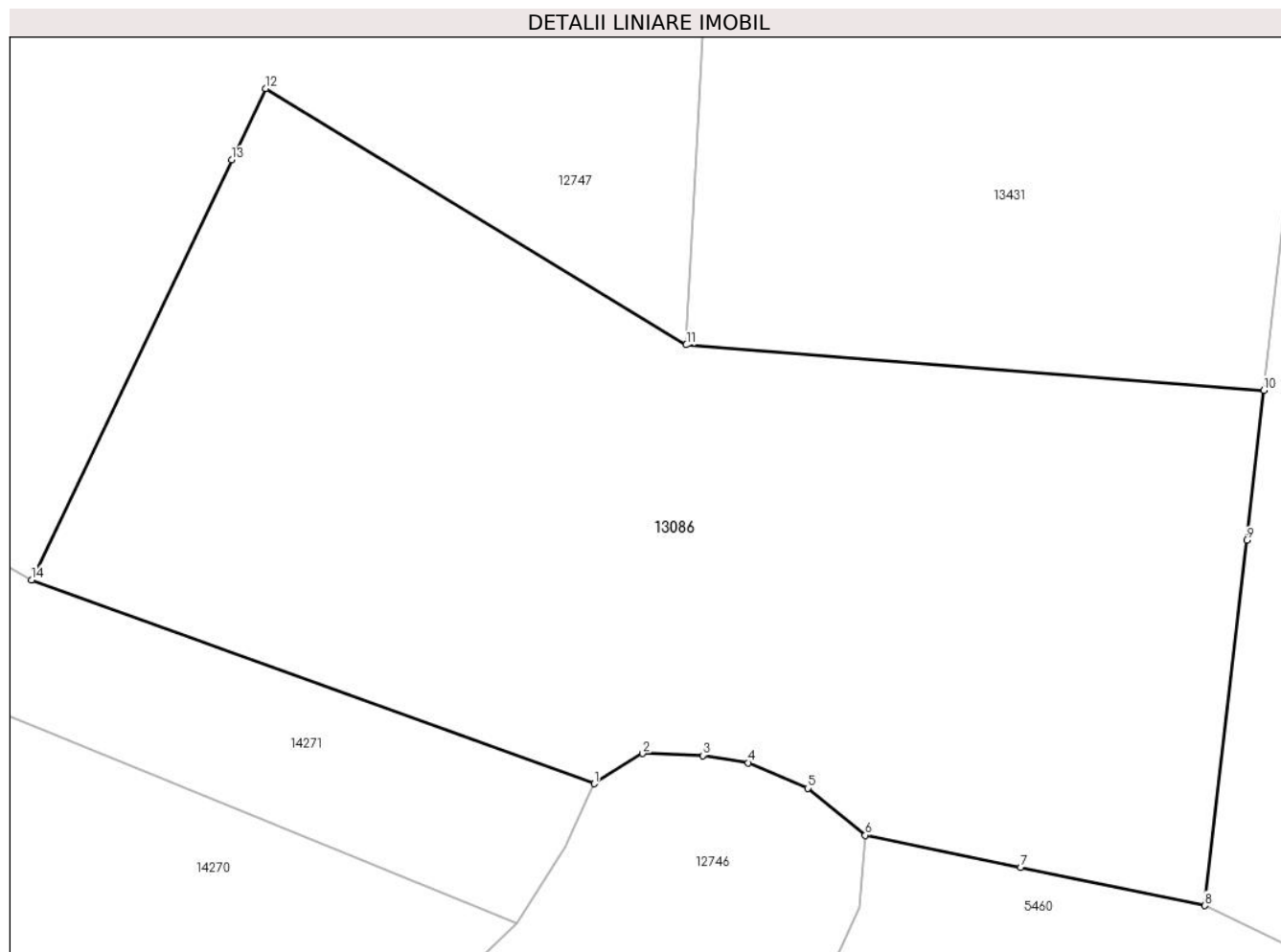


## Anexa Nr. 1 La Partea I

## Teren

Nr cadastral	Suprafața (mp)*	Observații / Referințe
103070	Din acte: 40.771 Masurata: 15.695	, PARȚIAL CF 103070JINA

\* Suprafața este determinată în planul de proiecție Stereo 70.



## Date referitoare la teren

Crt	Categorie folosință	Intramilan	Suprafața (mp)	Tarla	Parcelă	Nr. topo	Observații / Referințe
1	faneata	NU	9.608	41	2558,2626/2, 2631,2642/1	parte din nr top 5300,5301	fanat
2	fânețe (F) - fânețe împădurite	NU	6.087	41	2626/2, 2640/3	parte din nr top 5300,5301	

## Lungime Segmente

1) Valorile lungimilor segmentelor sunt obținute din proiecție în plan.

Punct început	X / Y	Punct sfârșit	X / Y	Lungime segment (** (m)
1	400.230,564 471.705,046	2	400.238,74 471.710,177	9.653
2	400.238,74 471.710,177	3	400.248,931 471.709,837	10.197

Punct început	X / Y	Punct sfârşit	X / Y	Lungime segment (** (m)
3	400.248,931 471.709,837	4	400.256,665 471.708,593	7.833
4	400.256,665 471.708,593	5	400.266,745 471.704,29	10.96
5	400.266,745 471.704,29	6	400.276,526 471.696,312	12.622
6	400.276,526 471.696,312	7	400.302,868 471.690,856	26.901
7	400.302,868 471.690,856	8	400.334,144 471.684,378	31.94
8	400.334,144 471.684,378	9	400.341,233 471.746,335	62.361
9	400.341,233 471.746,335	10	400.344,14 471.771,74	25.571
10	400.344,14 471.771,74	11	400.246,158 471.779,449	98.285
11	400.246,158 471.779,449	12	400.174,813 471.822,922	83.546
12	400.174,813 471.822,922	13	400.169,036 471.810,81	13.419
13	400.169,036 471.810,81	14	400.135,081 471.739,625	78.869
14	400.135,081 471.739,625	1	400.230,564 471.705,046	101.552

\*\* Lungimile segmentelor sunt determinate în planul de proiecţie Stereo 70 şi sunt rotunjite la 1 milimetru.

\*\*\* Distanţa dintre puncte este formată din segmente cumulate ce sunt mai mici decât valoarea 1 milimetru.

**DATE DESPRE IMOBILUL NR. 13087**

Oficiul de Cadastru și Publicitate Imobiliară SIBIU  
Biroul de Cadastru și Publicitate Imobiliară Saliste

**A. Partea I. Descrierea imobilului**

TEREN Extravilan

Adresa: Jud. Sibiu

Nr. Crt	Nr cadastral Nr. topografic	Suprafața* (mp)	Observații / Referințe
A1		4.672	Sector cadastral:58 Teren neimprejmuit;

**B. Partea II. Proprietari și acte**

Inscrieri privitoare la dreptul de proprietate și alte drepturi reale		Referințe
/		
Act Normativ nr. 7, din 13/03/1996 emis de PARLAMENTUL ROMÂNIEI;		
B1	Inscrierea provizorie, drept de PROPRIETATE, dobandit prin Lege, cota actuala 1/1, cota initiala 1/1	A1
1) <b>COMUNA JINA</b> , CIF:0000000000000, PROPRIETAR NEIDENTIFICAT		

**C. Partea III. SARCINI .**

Inscrieri privind dezmembramintele dreptului de proprietate, drepturi reale de garanție și sarcini	Referințe
NU SUNT	

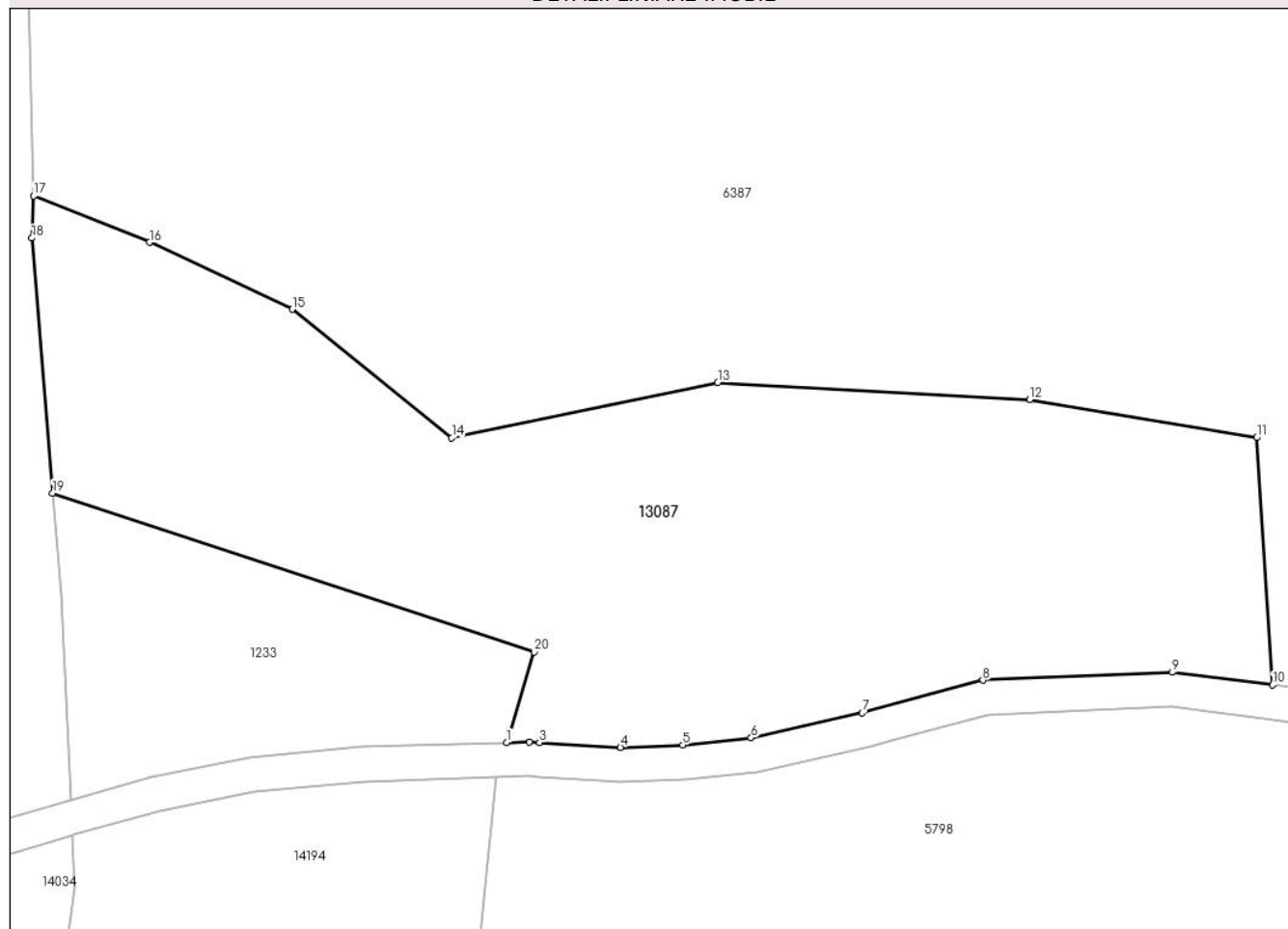
## Anexa Nr. 1 La Partea I

## Teren

Nr cadastral	Suprafața (mp)*	Observații / Referințe
	4.672	

\* Suprafața este determinată în planul de proiecție Stereo 70.

## DETALII LINIARE IMOBIL



## Date referitoare la teren

Crt	Categorie folosință	Intravilan	Suprafața (mp)	Tarla	Parcelă	Nr. topo	Observații / Referințe
1	fânețe (F) - fânețe împădurite	NU	4.672	24	1686/73	-	

## Lungime Segmente

1) Valorile lungimilor segmentelor sunt obținute din proiecție în plan.

Punct început	X / Y	Punct sfârșit	X / Y	Lungime segment (** (m)
1	399.700,743 472.989,345	2	399.703,378 472.989,427	2.636
2	399.703,378 472.989,427	3	399.704,547 472.989,355	1.171
3	399.704,547 472.989,355	4	399.713,946 472.988,777	9.417
4	399.713,946 472.988,777	5	399.721,19 472.989,042	7.249

Punct început	X / Y	Punct sfârșit	X / Y	Lungime segment (** (m)
5	399.721,19 472.989,042	6	399.729,117 472.989,886	7.972
6	399.729,117 472.989,886	7	399.742,01 472.992,789	13.216
7	399.742,01 472.992,789	8	399.756,029 472.996,568	14.519
8	399.756,029 472.996,568	9	399.778,028 472.997,486	22.018
9	399.778,028 472.997,486	10	399.789,673 472.996,027	11.736
10	399.789,673 472.996,027	11	399.787,819 473.024,71	28.743
11	399.787,819 473.024,71	12	399.761,429 473.029,107	26.754
12	399.761,429 473.029,107	13	399.725,239 473.031,1	36.245
13	399.725,239 473.031,1	14	399.694,35 473.024,685	31.548
14	399.694,35 473.024,685	15	399.675,831 473.039,597	23.776
15	399.675,831 473.039,597	16	399.659,249 473.047,356	18.308
16	399.659,249 473.047,356	17	399.645,822 473.052,741	14.467
17	399.645,822 473.052,741	18	399.645,6 473.047,859	4.887
18	399.645,6 473.047,859	19	399.648,023 473.018,278	29.68
19	399.648,023 473.018,278	20	399.703,941 472.999,846	58.878
20	399.703,941 472.999,846	1	399.700,743 472.989,345	10.977

\*\* Lungimile segmentelor sunt determinate în planul de proiecție Stereo 70 și sunt rotunjite la 1 milimetru.

\*\*\* Distanța dintre puncte este formată din segmente cumulate ce sunt mai mici decât valoarea 1 milimetru.



**DATE DESPRE IMOBILUL NR. 13088**

Oficiul de Cadastru și Publicitate Imobiliară SIBIU  
Biroul de Cadastru și Publicitate Imobiliară Saliste

**A. Partea I. Descrierea imobilului**

TEREN Extravilan

Adresa: Jud. Sibiu

Nr. Crt	Nr cadastral Nr. topografic	Suprafața* (mp)	Observații / Referințe
A1		4.338	Sector cadastral:30 Teren neimprejmut;

**B. Partea II. Proprietari și acte**

Inscrieri privitoare la dreptul de proprietate și alte drepturi reale	Referințe
/	
Act Normativ nr. 7, din 13/03/1996 emis de PARLAMENTUL ROMÂNIEI;	
B1	A1
Intabulare, drept de PROPRIETATE, dobândit prin Lege, cota actuala 1/1, cota initiala 1/1	
1) NEIDENTIFICAT NEIDENTIFICAT	
Act Administrativ nr. 15137, din 16/11/2023 emis de PRIMĂRIA COMUNEI JINA;	
B2	A1
Se noteaza posesia factica asupra suprafetei de 4338 mp in favoarea	
1) DĂNULEȚIU MARIA	

**C. Partea III. SARCINI .**

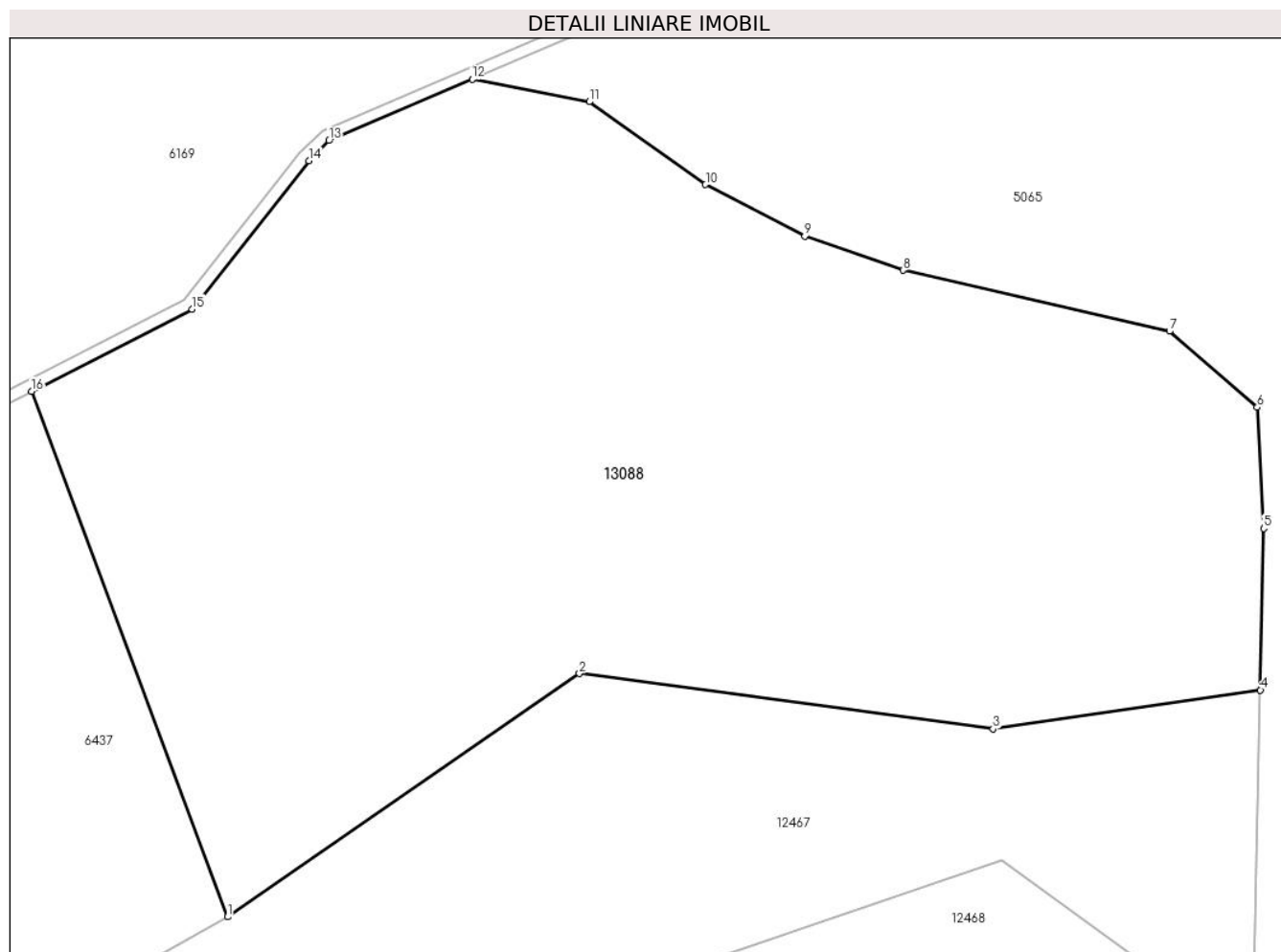
Inscrieri privind dezmembramintele dreptului de proprietate, drepturi reale de garanție și sarcini	Referințe
NU SUNT	

## Anexa Nr. 1 La Partea I

## Teren

Nr cadastral	Suprafața (mp)*	Observații / Referințe
	4.338	

\* Suprafața este determinată în planul de proiecție Stereo 70.



## Date referitoare la teren

Crt	Categorie folosință	Intravilan	Suprafața (mp)	Tarla	Parcelă	Nr. topo	Observații / Referințe
1	fânețe (F) - fânețe împădurite	NU	4.338	25	1880/401	-	

## Lungime Segmente

1) Valorile lungimilor segmentelor sunt obținute din proiecție în plan.

Punct început	X / Y	Punct sfârșit	X / Y	Lungime segment (** (m)
1	398.521,951 475.192,394	2	398.551,916 475.213,082	36.413
2	398.551,916 475.213,082	3	398.587,147 475.208,374	35.544
3	398.587,147 475.208,374	4	398.609,893 475.211,688	22.986
4	398.609,893 475.211,688	5	398.610,185 475.225,435	13.75



Punct început	X / Y	Punct sfârșit	X / Y	Lungime segment (** (m)
5	398.610,185 475.225,435	6	398.609,625 475.235,746	10.326
6	398.609,625 475.235,746	7	398.602,159 475.242,218	9.881
7	398.602,159 475.242,218	8	398.579,455 475.247,397	23.287
8	398.579,455 475.247,397	9	398.571,103 475.250,297	8.841
9	398.571,103 475.250,297	10	398.562,649 475.254,691	9.528
10	398.562,649 475.254,691	11	398.552,753 475.261,741	12.15
11	398.552,753 475.261,741	12	398.542,791 475.263,666	10.146
12	398.542,791 475.263,666	13	398.530,603 475.258,443	13.26
13	398.530,603 475.258,443	14	398.528,887 475.256,726	2.427
14	398.528,887 475.256,726	15	398.518,938 475.244,099	16.076
15	398.518,938 475.244,099	16	398.505,275 475.237,105	15.349
16	398.505,275 475.237,105	1	398.521,951 475.192,394	47.72

\*\* Lungimile segmentelor sunt determinate în planul de proiecție Stereo 70 și sunt rotunjite la 1 milimetru.

\*\*\* Distanța dintre puncte este formată din segmente cumulate ce sunt mai mici decât valoarea 1 milimetru.



**DATE DESPRE IMOBILUL NR. 13089**

Oficiul de Cadastru și Publicitate Imobiliară SIBIU  
Biroul de Cadastru și Publicitate Imobiliară Saliste

**A. Partea I. Descrierea imobilului**

TEREN Extravilan

Adresa: Jud. Sibiu

Nr. Crt	Nr cadastral Nr. topografic	Suprafața* (mp)	Observații / Referințe
A1		3.302	Sector cadastral:30 Teren neimprejmut;

**B. Partea II. Proprietari și acte**

Inscrieri privitoare la dreptul de proprietate și alte drepturi reale	Referințe
/	
Act Normativ nr. 7, din 13/03/1996 emis de PARLAMENTUL ROMÂNIEI;	
B1	A1
Intabulare, drept de PROPRIETATE, dobândit prin Lege, cota actuala 1/1, cota initiala 1/1	
1) NEIDENTIFICAT NEIDENTIFICAT	
Act Administrativ nr. 15138, din 16/11/2023 emis de PRIMĂRIA COMUNEI JINA;	
B2	A1
Se noteaza posesia factica asupra suprafetei de 3302 mp in favoarea	
1) DĂNILĂ MARIA	

**C. Partea III. SARCINI .**

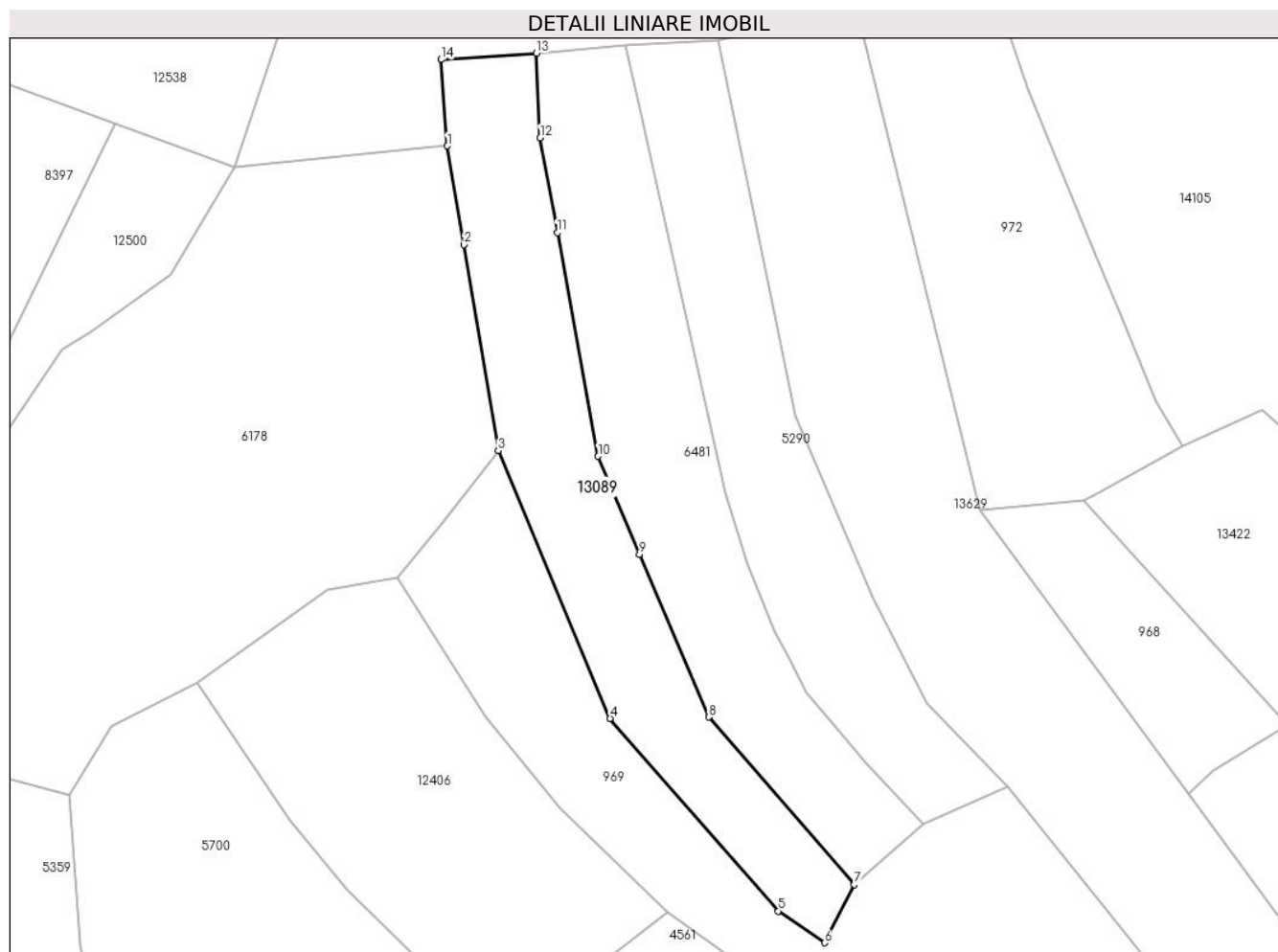
Inscrieri privind dezmembramintele dreptului de proprietate, drepturi reale de garanție și sarcini	Referințe
NU SUNT	

## Anexa Nr. 1 La Partea I

## Teren

Nr cadastral	Suprafața (mp)*	Observații / Referințe
	3.302	

\* Suprafața este determinată în planul de proiecție Stereo 70.



## Date referitoare la teren

Crt	Categorie folosință	Intra vilan	Suprafața (mp)	Tarla	Parcelă	Nr. topo	Observații / Referințe
1	faneata	NU	970	25	1880/151	-	
2	fânețe (F) - fânețe împădurite	NU	1.655	25	1880/151	-	
3	fânețe (F) - fânețe împădurite	NU	677	25	1880/151	-	

## Lungime Segmente

1) Valorile lungimilor segmentelor sunt obținute din proiecție în plan.

Punct început	X / Y	Punct sfârșit	X / Y	Lungime segment (** (m))
1	399.143,043 474.244,026	2	399.146,322 474.224,421	19.877
2	399.146,322 474.224,421	3	399.153,152 474.183,585	41.403

Punct început	X / Y	Punct sfârşit	X / Y	Lungime segment (** (m)
3	399.153,152 474.183,585	4	399.175,365 474.130,431	57.609
4	399.175,365 474.130,431	5	399.208,728 474.092,252	50.702
5	399.208,728 474.092,252	6	399.217,894 474.085,944	11.127
6	399.217,894 474.085,944	7	399.223,831 474.097,489	12.982
7	399.223,831 474.097,489	8	399.194,91 474.130,719	44.053
8	399.194,91 474.130,719	9	399.181,207 474.163,038	35.104
9	399.181,207 474.163,038	10	399.172,973 474.182,461	21.096
10	399.172,973 474.182,461	11	399.164,898 474.226,821	45.089
11	399.164,898 474.226,821	12	399.161,473 474.245,64	19.128
12	399.161,473 474.245,64	13	399.160,728 474.262,419	16.796
13	399.160,728 474.262,419	14	399.141,788 474.261,153	18.982
14	399.141,788 474.261,153	1	399.143,043 474.244,026	17.173

\*\* Lungimile segmentelor sunt determinate în planul de proiecție Stereo 70 și sunt rotunjite la 1 milimetru.

\*\*\* Distanța dintre puncte este formată din segmente cumulate ce sunt mai mici decât valoarea 1 milimetru.



**DATE DESPRE IMOBILUL NR. 13090**

Oficiul de Cadastru și Publicitate Imobiliară SIBIU  
Biroul de Cadastru și Publicitate Imobiliară Saliste

**A. Partea I. Descrierea imobilului**

TEREN Extravilan

Adresa: Jud. Sibiu

Nr. Crt	Nr cadastral Nr. topografic	Suprafața* (mp)	Observații / Referințe
A1		964	Sector cadastral:59 Teren neimprejmuit;

**B. Partea II. Proprietari și acte**

Inscrieri privitoare la dreptul de proprietate și alte drepturi reale	Referințe
/	
Act Normativ nr. 7, din 13/03/1996 emis de PARLAMENTUL ROMÂNIEI;	
B1	A1
1) <b>COMUNA JINA</b> , CIF:0000000000000, PROPRIETAR NEIDENTIFICAT	

**C. Partea III. SARCINI .**

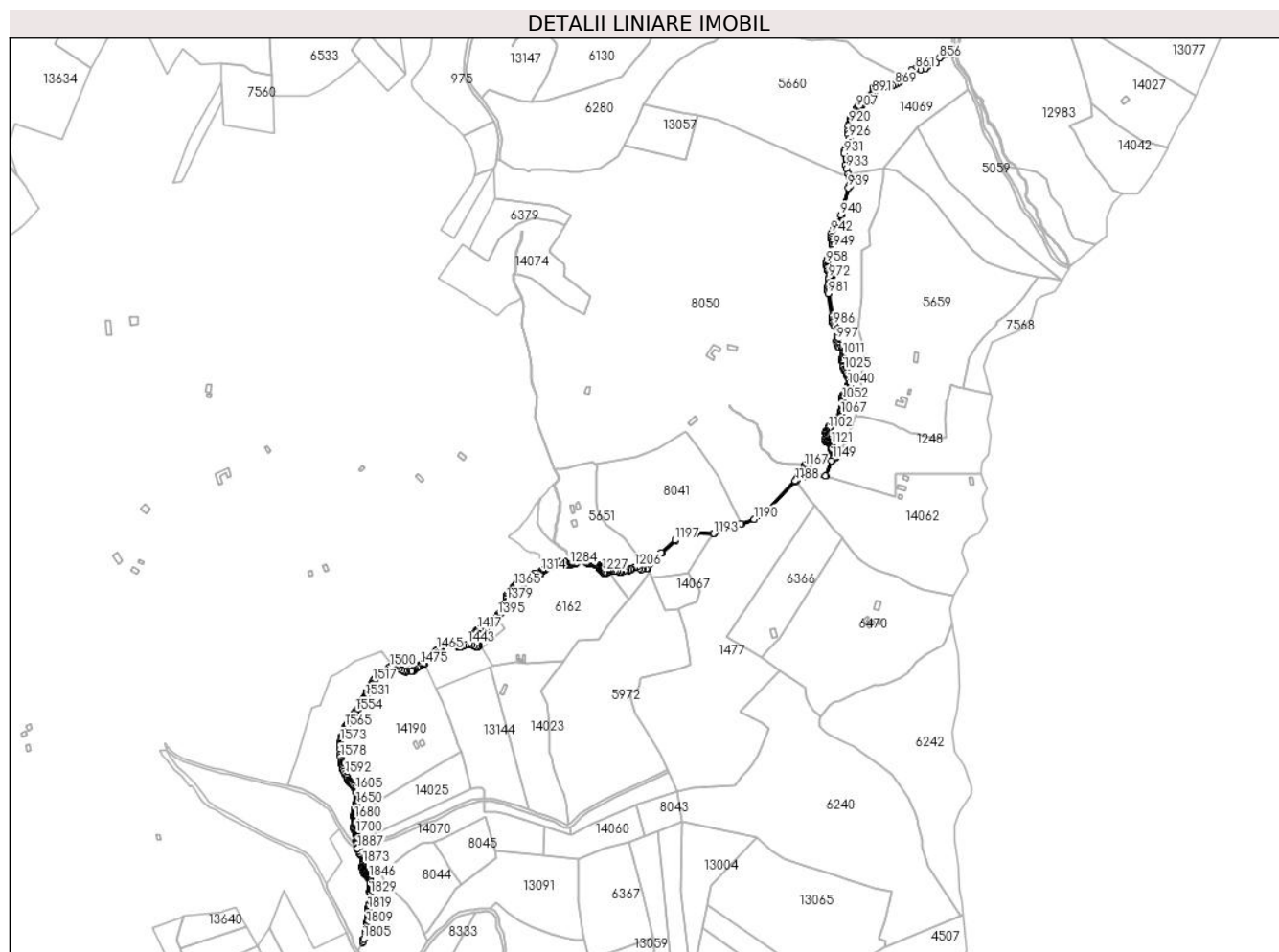
Inscrieri privind dezmembramintele dreptului de proprietate, drepturi reale de garanție și sarcini	Referințe
NU SUNT	

## Anexa Nr. 1 La Partea I

## Teren

Nr cadastral	Suprafața (mp)*	Observații / Referințe
	964	

\* Suprafața este determinată în planul de proiecție Stereo 70.



## Date referitoare la teren

Crt	Categorie folosință	Intravilan	Suprafața (mp)	Tarla	Parcelă	Nr. topo	Observații / Referințe
1	ape curgătoare	NU	964	23	1526	-	

## Lungime Segmente

1) Valorile lungimilor segmentelor sunt obținute din proiecție în plan.

Punct început	X / Y	Punct sfârșit	X / Y	Lungime segment	Punct început	X / Y	Punct sfârșit	X / Y	Lungime segment	Punct început	X / Y	Punct sfârșit	X / Y	Lungime segment
1	400.515,796 472.575,199	2	400.515,515 472.580,009	4.818	2	400.515,515 472.580,009	3	400.515,393 472.580,789	0.789	3	400.515,393 472.580,789	4	400.515,083 472.582,206	1.451
4	400.515,083 472.582,206	5	400.515,041 472.582,398	0.197	5	400.515,041 472.582,398	6	400.514,964 472.583,497	1.102	6	400.514,964 472.583,497	7	400.514,746 472.584,269	0.802
7	400.514,746 472.584,269	8	400.514,845 472.585,172	0.908	8	400.514,845 472.585,172	9	400.514,975 472.586,357	1.192	9	400.514,975 472.586,357	10	400.515,079 472.586,829	0.483
10	400.515,079 472.586,829	11	400.515,16 472.587,204	0.384	11	400.515,16 472.587,204	12	400.515,572 472.588,2	1.078	12	400.515,572 472.588,2	13	400.515,515 472.589,698	1.499
13	400.515,515 472.589,698	14	400.515,631 472.590,396	0.708	14	400.515,631 472.590,396	15	400.515,39 472.591,103	0.747	15	400.515,39 472.591,103	16	400.515,18 472.591,717	0.649



Punct început	X / Y	Punct sfârșit	X / Y	Lungime segment	Punct început	X / Y	Punct sfârșit	X / Y	Lungime segment	Punct început	X / Y	Punct sfârșit	X / Y	Lungime segment
16	400.515,18 472.591,717	17	400.514,602 472.592,069	0.677	17	400.514,602 472.592,069	18	400.514,628 472.593,311	1.242	18	400.514,628 472.593,311	19	400.514,217 472.594,873	1.615
19	400.514,217 472.594,873	20	400.513,909 472.596,042	1.209	20	400.513,909 472.596,042	21	400.513,15 472.597,194	1.38	21	400.513,15 472.597,194	22	400.512,187 472.598,655	1.75
22	400.512,187 472.598,655	23	400.511,308 472.600,126	1.714	23	400.511,308 472.600,126	24	400.510,996 472.601,481	1.39	24	400.510,996 472.601,481	25	400.510,85 472.602,69	1.218
25	400.510,85 472.602,69	26	400.511,4 472.603,96	1.384	26	400.511,4 472.603,96	27	400.512,183 472.605,77	1.972	27	400.512,183 472.605,77	28	400.512,338 472.606,502	0.748
28	400.512,338 472.606,502	29	400.512,485 472.607,202	0.715	29	400.512,485 472.607,202	30	400.512,44 472.607,923	0.722	30	400.512,44 472.607,923	31	400.512,514 472.608,39	0.473
31	400.512,514 472.608,39	32	400.512,624 472.609,08	0.699	32	400.512,624 472.609,08	33	400.512,746 472.609,843	0.773	33	400.512,746 472.609,843	34	400.512,872 472.610,634	0.801
34	400.512,872 472.610,634	35	400.512,992 472.611,393	0.768	35	400.512,992 472.611,393	36	400.513,1 472.612,066	0.682	36	400.513,1 472.612,066	37	400.512,9 472.612,808	0.768
37	400.512,9 472.612,808	38	400.512,648 472.613,745	0.97	38	400.512,648 472.613,745	39	400.512,438 472.614,525	0.808	39	400.512,438 472.614,525	40	400.512,281 472.615,106	0.602
40	400.512,281 472.615,106	41	400.512,009 472.615,577	0.544	41	400.512,009 472.615,577	42	400.511,461 472.616,22	0.845	42	400.511,461 472.616,22	43	400.510,931 472.617,177	1.094
43	400.510,931 472.617,177	44	400.510,906 472.617,255	0.082	44	400.510,906 472.617,255	45	400.510,903 472.617,372	0.117	45	400.510,903 472.617,372	46	400.510,989 472.617,658	0.299
46	400.510,989 472.617,658	47	400.511,115 472.617,899	0.272	47	400.511,115 472.617,899	48	400.511,433 472.618,375	0.572	48	400.511,433 472.618,375	49	400.511,815 472.618,948	0.689
49	400.511,815 472.618,948	50	400.511,816 472.618,952	0.004	50	400.511,816 472.618,952	51	400.512,059 472.620,023	1.098	51	400.512,059 472.620,023	52	400.512,261 472.620,941	0.94
52	400.512,261 472.620,941	53	400.512,607 472.622,512	1.609	53	400.512,607 472.622,512	54	400.512,507 472.622,883	0.384	54	400.512,507 472.622,883	55	400.512,427 472.623,182	0.31
55	400.512,427 472.623,182	56	400.512,361 472.623,428	0.255	56	400.512,361 472.623,428	57	400.512,299 472.623,661	0.241	57	400.512,299 472.623,661	58	400.512,11 472.624,114	0.491
58	400.512,11 472.624,114	59	400.512,157 472.624,598	0.486	59	400.512,157 472.624,598	60	400.512,253 472.625,206	0.616	60	400.512,253 472.625,206	61	400.512,37 472.625,959	0.762
61	400.512,37 472.625,959	62	400.512,722 472.626,54	0.679	62	400.512,722 472.626,54	63	400.513,118 472.627,193	0.764	63	400.513,118 472.627,193	64	400.513,227 472.627,673	0.492
64	400.513,227 472.627,673	65	400.513,522 472.628,339	0.728	65	400.513,522 472.628,339	66	400.513,796 472.628,956	0.675	66	400.513,796 472.628,956	67	400.514,08 472.630,303	1.377
67	400.514,08 472.630,303	68	400.514,325 472.631,467	1.19	68	400.514,325 472.631,467	69	400.514,723 472.633,359	1.933	69	400.514,723 472.633,359	70	400.514,656 472.633,65	0.299
70	400.514,656 472.633,65	71	400.514,594 472.633,919	0.276	71	400.514,594 472.633,919	72	400.514,487 472.634,069	0.184	72	400.514,487 472.634,069	73	400.514,507 472.634,193	0.126
73	400.514,507 472.634,193	74	400.514,651 472.634,544	0.379	74	400.514,651 472.634,544	75	400.515,289 472.635,12	0.86	75	400.515,289 472.635,12	76	400.515,551 472.636,041	0.958
76	400.515,551 472.636,041	77	400.515,615 472.636,29	0.257	77	400.515,615 472.636,29	78	400.515,713 472.636,673	0.395	78	400.515,713 472.636,673	79	400.515,678 472.637,23	0.558
79	400.515,678 472.637,23	80	400.515,66 472.637,523	0.294	80	400.515,66 472.637,523	81	400.515,503 472.637,844	0.357	81	400.515,503 472.637,844	82	400.515,321 472.638,218	0.416
82	400.515,321 472.638,218	83	400.515,066 472.639,179	0.994	83	400.515,066 472.639,179	84	400.515,074 472.639,325	0.146	84	400.515,074 472.639,325	85	400.515,131 472.639,483	0.168
85	400.515,131 472.639,483	86	400.515,403 472.640,118	0.691	86	400.515,403 472.640,118	87	400.515,513 472.640,418	0.32	87	400.515,513 472.640,418	88	400.515,62 472.640,709	0.31
88	400.515,62 472.640,709	89	400.515,769 472.641,114	0.432	89	400.515,769 472.641,114	90	400.515,902 472.641,74	0.64	90	400.515,902 472.641,74	91	400.516,05 472.642,432	0.708
91	400.516,05 472.642,432	92	400.516,179 472.643,039	0.621	92	400.516,179 472.643,039	93	400.516,298 472.643,597	0.571	93	400.516,298 472.643,597	94	400.516,187 472.644,021	0.438
94	400.516,187 472.644,021	95	400.516,261 472.644,411	0.397	95	400.516,261 472.644,411	96	400.516,356 472.644,662	0.268	96	400.516,356 472.644,662	97	400.516,427 472.645,027	0.372
97	400.516,427 472.645,027	98	400.516,352 472.645,289	0.273	98	400.516,352 472.645,289	99	400.516,285 472.645,522	0.242	99	400.516,285 472.645,522	100	400.516,031 472.645,814	0.387
100	400.516,031 472.645,814	101	400.515,83 472.646,044	0.305	101	400.515,83 472.646,044	102	400.515,716 472.646,174	0.173	102	400.515,716 472.646,174	103	400.515,768 472.646,626	0.455
103	400.515,768 472.646,626	104	400.515,547 472.647,114	0.536	104	400.515,547 472.647,114	105	400.515,386 472.647,469	0.39	105	400.515,386 472.647,469	106	400.514,905 472.648,507	1.144
106	400.514,905 472.648,507	107	400.514,705 472.649,297	0.815	107	400.514,705 472.649,297	108	400.514,526 472.650,006	0.731	108	400.514,526 472.650,006	109	400.514,412 472.650,772	0.774
109	400.514,412 472.650,772	110	400.514,11 472.651,462	0.753	110	400.514,11 472.651,462	111	400.513,903 472.651,934	0.515	111	400.513,903 472.651,934	112	400.513,618 472.652,586	0.712
112	400.513,618 472.652,586	113	400.513,212 472.653,051	0.617	113	400.513,212 472.653,051	114	400.512,053 472.655,233	2.471	114	400.512,053 472.655,233	115	400.510,493 472.657,388	2.66

Punct început	X / Y	Punct sfârșit	X / Y	Lungime segment	Punct început	X / Y	Punct sfârșit	X / Y	Lungime segment	Punct început	X / Y	Punct sfârșit	X / Y	Lungime segment
115	400.510,493 472.657,388	116	400.508,49 472.660,155	3.416	116	400.508,49 472.660,155	117	400.507,154 472.661,883	2.184	117	400.507,154 472.661,883	118	400.506,995 472.662,089	0.26
118	400.506,995 472.662,089	119	400.506,89 472.662,185	0.142	119	400.506,89 472.662,185	120	400.506,299 472.662,725	0.801	120	400.506,299 472.662,725	121	400.505,562 472.663,398	0.998
121	400.505,562 472.663,398	122	400.504,587 472.664,289	1.321	122	400.504,587 472.664,289	123	400.503,657 472.665,139	1.26	123	400.503,657 472.665,139	124	400.502,826 472.666,612	1.691
124	400.502,826 472.666,612	125	400.501,96 472.669,208	2.737	125	400.501,96 472.669,208	126	400.501,259 472.671,311	2.217	126	400.501,259 472.671,311	127	400.499,315 472.673,936	3.266
127	400.499,315 472.673,936	128	400.497,577 472.677,602	4.057	128	400.497,577 472.677,602	129	400.496,516 472.679,841	2.478	129	400.496,516 472.679,841	130	400.495,764 472.681,428	1.756
130	400.495,764 472.681,428	131	400.495,901 472.683,869	2.445	131	400.495,901 472.683,869	132	400.495,926 472.684,317	0.449	132	400.495,926 472.684,317	133	400.495,947 472.684,685	0.369
133	400.495,947 472.684,685	134	400.495,969 472.685,069	0.385	134	400.495,969 472.685,069	135	400.495,829 472.685,413	0.371	135	400.495,829 472.685,413	136	400.495,645 472.685,862	0.485
136	400.495,645 472.685,862	137	400.495,225 472.686,289	0.599	137	400.495,225 472.686,289	138	400.495,111 472.686,801	0.525	138	400.495,111 472.686,801	139	400.494,729 472.688,511	1.752
139	400.494,729 472.688,511	140	400.494,796 472.690,78	2.27	140	400.494,796 472.690,78	141	400.493,816 472.696,431	5.735	141	400.493,816 472.696,431	142	400.493,446 472.699,938	3.526
142	400.493,446 472.699,938	143	400.493,282 472.706,025	6.089	143	400.493,282 472.706,025	144	400.493,061 472.712,279	6.258	144	400.493,061 472.712,279	145	400.492,98 472.714,454	2.177
145	400.492,98 472.714,454	146	400.493,192 472.717,061	2.616	146	400.493,192 472.717,061	147	400.494,212 472.719,951	3.065	147	400.494,212 472.719,951	148	400.495,377 472.723,584	3.815
148	400.495,377 472.723,584	149	400.496,159 472.726,022	2.56	149	400.496,159 472.726,022	150	400.496,969 472.728,478	2.586	150	400.496,969 472.728,478	151	400.497,619 472.730,446	2.073
151	400.497,619 472.730,446	152	400.498,585 472.733,374	3.083	152	400.498,585 472.733,374	153	400.499,208 472.734,783	1.541	153	400.499,208 472.734,783	154	400.499,753 472.736,015	1.347
154	400.499,753 472.736,015	155	400.500,339 472.736,778	0.962	155	400.500,339 472.736,778	156	400.501,209 472.737,911	1.428	156	400.501,209 472.737,911	157	400.502,237 472.739,473	1.87
157	400.502,237 472.739,473	158	400.503,572 472.741,501	2.428	158	400.503,572 472.741,501	159	400.504,288 472.742,913	1.583	159	400.504,288 472.742,913	160	400.505,202 472.744,107	1.504
160	400.505,202 472.744,107	161	400.507,184 472.746,698	3.262	161	400.507,184 472.746,698	162	400.510,115 472.750,984	5.192	162	400.510,115 472.750,984	163	400.511,445 472.753,454	2.805
163	400.511,445 472.753,454	164	400.512,696 472.754,864	1.885	164	400.512,696 472.754,864	165	400.513,901 472.756,837	2.312	165	400.513,901 472.756,837	166	400.516,884 472.760,555	4.767
166	400.516,884 472.760,555	167	400.518,596 472.762,751	2.784	167	400.518,596 472.762,751	168	400.519,13 472.763,783	1.162	168	400.519,13 472.763,783	169	400.519,869 472.764,699	1.177
169	400.519,869 472.764,699	170	400.520,386 472.765,373	0.849	170	400.520,386 472.765,373	171	400.521,017 472.766,486	1.279	171	400.521,017 472.766,486	172	400.521,457 472.767,733	1.322
172	400.521,457 472.767,733	173	400.522,309 472.769,035	1.556	173	400.522,309 472.769,035	174	400.522,689 472.769,378	0.512	174	400.522,689 472.769,378	175	400.523,326 472.769,954	0.859
175	400.523,326 472.769,954	176	400.523,749 472.770,568	0.746	176	400.523,749 472.770,568	177	400.523,969 472.771,37	0.832	177	400.523,969 472.771,37	178	400.523,843 472.772,407	1.045
178	400.523,843 472.772,407	179	400.524,077 472.772,971	0.611	179	400.524,077 472.772,971	180	400.524,893 472.773,452	0.947	180	400.524,893 472.773,452	181	400.525,439 472.774,34	1.042
181	400.525,439 472.774,34	182	400.525,479 472.774,719	0.381	182	400.525,479 472.774,719	183	400.526,548 472.775,091	1.132	183	400.526,548 472.775,091	184	400.526,816 472.776,012	0.959
184	400.526,816 472.776,012	185	400.526,84 472.776,37	0.359	185	400.526,84 472.776,37	186	400.526,856 472.776,628	0.258	186	400.526,856 472.776,628	187	400.526,868 472.776,807	0.179
187	400.526,868 472.776,807	188	400.526,894 472.777,294	0.488	188	400.526,894 472.777,294	189	400.527,177 472.778,058	0.815	189	400.527,177 472.778,058	190	400.528,081 472.779,64	1.822
190	400.528,081 472.779,64	191	400.528,52 472.781,211	1.631	191	400.528,52 472.781,211	192	400.528,877 472.782,489	1.327	192	400.528,877 472.782,489	193	400.529,137 472.783,211	0.767
193	400.529,137 472.783,211	194	400.529,541 472.783,773	0.692	194	400.529,541 472.783,773	195	400.530,77 472.785,485	2.107	195	400.530,77 472.785,485	196	400.533,007 472.789,652	4.729
196	400.533,007 472.789,652	197	400.533,422 472.790,833	1.252	197	400.533,422 472.790,833	198	400.534,117 472.792,188	1.523	198	400.534,117 472.792,188	199	400.535,016 472.793,807	1.852
199	400.535,016 472.793,807	200	400.536,61 472.796,769	3.364	200	400.536,61 472.796,769	201	400.537,26 472.797,859	1.269	201	400.537,26 472.797,859	202	400.537,792 472.798,526	0.853
202	400.537,792 472.798,526	203	400.539,155 472.799,971	1.986	203	400.539,155 472.799,971	204	400.540,26 472.801,141	1.609	204	400.540,26 472.801,141	205	400.540,57 472.802,223	1.126
205	400.540,57 472.802,223	206	400.540,664 472.803,226	1.007	206	400.540,664 472.803,226	207	400.540,967 472.803,967	0.801	207	400.540,967 472.803,967	208	400.541,208 472.804,559	0.639
208	400.541,208 472.804,559	209	400.541,661 472.804,858	0.543	209	400.541,661 472.804,858	210	400.542,532 472.805,433	1.044	210	400.542,532 472.805,433	211	400.544,293 472.806,083	1.877
211	400.544,293 472.806,083	212	400.546,225 472.806,784	2.055	212	400.546,225 472.806,784	213	400.548,536 472.807,623	2.459	213	400.548,536 472.807,623	214	400.551,194 472.809,749	3.404

Punct început	X / Y	Punct sfârșit	X / Y	Lungime segment	Punct început	X / Y	Punct sfârșit	X / Y	Lungime segment	Punct început	X / Y	Punct sfârșit	X / Y	Lungime segment
214	400.551,194 472.809,749	215	400.554,31 472.812,241	3.99	215	400.554,31 472.812,241	216	400.557,606 472.814,878	4.221	216	400.557,606 472.814,878	217	400.559,272 472.815,804	1.906
217	400.559,272 472.815,804	218	400.561,211 472.816,883	2.219	218	400.561,211 472.816,883	219	400.561,595 472.817,086	0.434	219	400.561,595 472.817,086	220	400.561,86 472.817,142	0.271
220	400.561,86 472.817,142	221	400.562,0 472.817,135	0.14	221	400.562,0 472.817,135	222	400.562,423 472.817,086	0.426	222	400.562,423 472.817,086	223	400.563,0 472.816,821	0.635
223	400.563,0 472.816,821	224	400.563,927 472.816,394	1.021	224	400.563,927 472.816,394	225	400.565,015 472.815,895	1.197	225	400.565,015 472.815,895	226	400.566,166 472.815,362	1.268
226	400.566,166 472.815,362	227	400.567,746 472.814,631	1.741	227	400.567,746 472.814,631	228	400.570,6 472.813,312	3.144	228	400.570,6 472.813,312	229	400.574,559 472.811,409	4.393
229	400.574,559 472.811,409	230	400.577,294 472.810,197	2.992	230	400.577,294 472.810,197	231	400.579,616 472.809,721	2.37	231	400.579,616 472.809,721	232	400.581,348 472.809,807	1.734
232	400.581,348 472.809,807	233	400.587,773 472.810,39	6.451	233	400.587,773 472.810,39	234	400.588,769 472.810,592	1.016	234	400.588,769 472.810,592	235	400.589,667 472.810,774	0.916
235	400.589,667 472.810,774	236	400.590,302 472.811,165	0.746	236	400.590,302 472.811,165	237	400.591,049 472.811,656	0.894	237	400.591,049 472.811,656	238	400.593,102 472.813,344	2.658
238	400.593,102 472.813,344	239	400.595,144 472.815,023	2.644	239	400.595,144 472.815,023	240	400.597,683 472.816,964	3.196	240	400.597,683 472.816,964	241	400.598,908 472.817,9	1.542
241	400.598,908 472.817,9	242	400.600,234 472.818,482	1.448	242	400.600,234 472.818,482	243	400.604,538 472.820,069	4.587	243	400.604,538 472.820,069	244	400.605,542 472.821,252	1.552
244	400.605,542 472.821,252	245	400.605,662 472.821,393	0.185	245	400.605,662 472.821,393	246	400.606,517 472.822,402	1.323	246	400.606,517 472.822,402	247	400.607,727 472.825,442	3.272
247	400.607,727 472.825,442	248	400.611,056 472.828,4	4.453	248	400.611,056 472.828,4	249	400.614,01 472.831,026	3.952	249	400.614,01 472.831,026	250	400.618,474 472.834,992	5.971
250	400.618,474 472.834,992	251	400.620,406 472.837,01	2.794	251	400.620,406 472.837,01	252	400.622,02 472.838,696	2.334	252	400.622,02 472.838,696	253	400.623,26 472.839,535	1.497
253	400.623,26 472.839,535	254	400.624,156 472.840,236	1.138	254	400.624,156 472.840,236	255	400.625,806 472.841,526	2.094	255	400.625,806 472.841,526	256	400.629,485 472.843,181	4.034
256	400.629,485 472.843,181	257	400.632,355 472.844,472	3.147	257	400.632,355 472.844,472	258	400.634,177 472.845,291	1.998	258	400.634,177 472.845,291	259	400.637,012 472.846,241	2.99
259	400.637,012 472.846,241	260	400.642,658 472.848,881	6.233	260	400.642,658 472.848,881	261	400.643,752 472.849,278	1.164	261	400.643,752 472.849,278	262	400.644,709 472.848,805	1.068
262	400.644,709 472.848,805	263	400.645,783 472.848,275	1.198	263	400.645,783 472.848,275	264	400.647,163 472.846,712	2.085	264	400.647,163 472.846,712	265	400.648,3 472.845,424	1.718
265	400.648,3 472.845,424	266	400.648,875 472.844,331	1.235	266	400.648,875 472.844,331	267	400.649,489 472.843,163	1.32	267	400.649,489 472.843,163	268	400.650,959 472.842,135	1.794
268	400.650,959 472.842,135	269	400.652,156 472.842,075	1.199	269	400.652,156 472.842,075	270	400.654,121 472.843,039	2.189	270	400.654,121 472.843,039	271	400.656,308 472.843,819	2.322
271	400.656,308 472.843,819	272	400.657,669 472.844,533	1.537	272	400.657,669 472.844,533	273	400.660,056 472.845,374	2.531	273	400.660,056 472.845,374	274	400.662,529 472.845,866	2.521
274	400.662,529 472.845,866	275	400.664,709 472.845,607	2.195	275	400.664,709 472.845,607	276	400.668,02 472.845,204	3.335	276	400.668,02 472.845,204	277	400.671,576 472.843,719	3.854
277	400.671,576 472.843,719	278	400.673,894 472.842,751	2.512	278	400.673,894 472.842,751	279	400.676,173 472.842,958	2.288	279	400.676,173 472.842,958	280	400.677,264 472.843,612	1.272
280	400.677,264 472.843,612	281	400.678,084 472.845,28	1.859	281	400.678,084 472.845,28	282	400.677,136 472.847,154	2.1	282	400.677,136 472.847,154	283	400.676,037 472.849,325	2.433
283	400.676,037 472.849,325	284	400.674,7 472.850,966	2.117	284	400.674,7 472.850,966	285	400.672,33 472.851,791	2.509	285	400.672,33 472.851,791	286	400.670,601 472.852,867	2.036
286	400.670,601 472.852,867	287	400.669,902 472.853,652	1.051	287	400.669,902 472.853,652	288	400.669,842 472.854,093	0.445	288	400.669,842 472.854,093	289	400.670,469 472.855,047	1.142
289	400.670,469 472.855,047	290	400.671,02 472.855,888	1.005	290	400.671,02 472.855,888	291	400.672,933 472.857,776	2.688	291	400.672,933 472.857,776	292	400.673,952 472.858,771	1.424
292	400.673,952 472.858,771	293	400.674,411 472.859,731	1.064	293	400.674,411 472.859,731	294	400.674,332 472.861,028	1.299	294	400.674,332 472.861,028	295	400.674,112 472.862,01	1.006
295	400.674,112 472.862,01	296	400.673,975 472.862,619	0.624	296	400.673,975 472.862,619	297	400.674,083 472.863,134	0.526	297	400.674,083 472.863,134	298	400.674,406 472.863,617	0.581
298	400.674,406 472.863,617	299	400.675,123 472.864,363	1.035	299	400.675,123 472.864,363	300	400.675,894 472.865,164	1.112	300	400.675,894 472.865,164	301	400.676,607 472.865,497	0.787
301	400.676,607 472.865,497	302	400.678,793 472.865,824	2.21	302	400.678,793 472.865,824	303	400.681,791 472.866,272	3.031	303	400.681,791 472.866,272	304	400.685,521 472.868,328	4.259
304	400.685,521 472.868,328	305	400.688,904 472.869,364	3.538	305	400.688,904 472.869,364	306	400.692,303 472.869,783	3.425	306	400.692,303 472.869,783	307	400.694,124 472.870,446	1.938
307	400.694,124 472.870,446	308	400.696,147 472.871,183	2.153	308	400.696,147 472.871,183	309	400.697,218 472.871,799	1.236	309	400.697,218 472.871,799	310	400.698,146 472.873,149	1.638
310	400.698,146 472.873,149	311	400.699,686 472.875,157	2.531	311	400.699,686 472.875,157	312	400.700,572 472.877,0	2.045	312	400.700,572 472.877,0	313	400.700,755 472.877,991	1.008

Punct început	X / Y	Punct sfârșit	X / Y	Lungime segment	Punct început	X / Y	Punct sfârșit	X / Y	Lungime segment	Punct început	X / Y	Punct sfârșit	X / Y	Lungime segment
313	400.700,755 472.877,991	314	400.700,865 472.878,585	0.604	314	400.700,865 472.878,585	315	400.701,266 472.879,47	0.972	315	400.701,266 472.879,47	316	400.701,571 472.879,684	0.373
316	400.701,571 472.879,684	317	400.701,885 472.880,361	0.746	317	400.701,885 472.880,361	318	400.702,115 472.881,664	1.323	318	400.702,115 472.881,664	319	400.702,245 472.882,025	0.384
319	400.702,245 472.882,025	320	400.702,483 472.882,684	0.701	320	400.702,483 472.882,684	321	400.702,784 472.883,271	0.66	321	400.702,784 472.883,271	322	400.703,6 472.884,857	1.784
322	400.703,6 472.884,857	323	400.704,218 472.886,058	1.351	323	400.704,218 472.886,058	324	400.704,93 472.886,892	1.097	324	400.704,93 472.886,892	325	400.705,86 472.887,228	0.989
325	400.705,86 472.887,228	326	400.707,478 472.888,539	2.082	326	400.707,478 472.888,539	327	400.708,314 472.889,829	1.537	327	400.708,314 472.889,829	328	400.709,42 472.890,785	1.462
328	400.709,42 472.890,785	329	400.709,967 472.891,393	0.818	329	400.709,967 472.891,393	330	400.710,396 472.892,639	1.318	330	400.710,396 472.892,639	331	400.710,475 472.893,602	0.966
331	400.710,475 472.893,602	332	400.710,539 472.894,376	0.777	332	400.710,539 472.894,376	333	400.711,071 472.895,937	1.649	333	400.711,071 472.895,937	334	400.711,095 472.897,366	1.429
334	400.711,095 472.897,366	335	400.711,293 472.898,216	0.873	335	400.711,293 472.898,216	336	400.712,272 472.899,628	1.718	336	400.712,272 472.899,628	337	400.714,38 472.902,667	3.699
337	400.714,38 472.902,667	338	400.715,108 472.904,195	1.693	338	400.715,108 472.904,195	339	400.714,94 472.907,545	3.354	339	400.714,94 472.907,545	340	400.715,392 472.910,04	2.536
340	400.715,392 472.910,04	341	400.715,819 472.912,401	2.399	341	400.715,819 472.912,401	342	400.716,067 472.913,302	0.935	342	400.716,067 472.913,302	343	400.716,863 472.914,229	1.222
343	400.716,863 472.914,229	344	400.718,269 472.915,212	1.716	344	400.718,269 472.915,212	345	400.719,259 472.915,904	1.208	345	400.719,259 472.915,904	346	400.720,31 472.916,82	1.394
346	400.720,31 472.916,82	347	400.721,415 472.918,568	2.068	347	400.721,415 472.918,568	348	400.722,332 472.919,909	1.625	348	400.722,332 472.919,909	349	400.723,148 472.920,71	1.143
349	400.723,148 472.920,71	350	400.724,182 472.922,024	1.672	350	400.724,182 472.922,024	351	400.724,704 472.922,66	0.823	351	400.724,704 472.922,66	352	400.725,258 472.923,169	0.752
352	400.725,258 472.923,169	353	400.725,791 472.923,482	0.618	353	400.725,791 472.923,482	354	400.726,513 472.923,714	0.758	354	400.726,513 472.923,714	355	400.727,046 472.924,33	0.815
355	400.727,046 472.924,33	356	400.727,534 472.924,893	0.745	356	400.727,534 472.924,893	357	400.727,792 472.925,513	0.672	357	400.727,792 472.925,513	358	400.727,968 472.925,938	0.46
358	400.727,968 472.925,938	359	400.728,116 472.926,122	0.236	359	400.728,116 472.926,122	360	400.728,171 472.926,142	0.059	360	400.728,171 472.926,142	361	400.728,434 472.925,826	0.411
361	400.728,434 472.925,826	362	400.728,815 472.925,701	0.401	362	400.728,815 472.925,701	363	400.729,213 472.925,72	0.398	363	400.729,213 472.925,72	364	400.729,444 472.925,911	0.3
364	400.729,444 472.925,911	365	400.729,535 472.925,987	0.119	365	400.729,535 472.925,987	366	400.729,72 472.926,084	0.209	366	400.729,72 472.926,084	367	400.729,976 472.926,049	0.258
367	400.729,976 472.926,049	368	400.730,309 472.925,771	0.434	368	400.730,309 472.925,771	369	400.731,349 472.925,185	1.194	369	400.731,349 472.925,185	370	400.731,951 472.924,578	0.855
370	400.731,951 472.924,578	371	400.732,541 472.924,283	0.66	371	400.732,541 472.924,283	372	400.733,449 472.924,397	0.915	372	400.733,449 472.924,397	373	400.734,687 472.924,821	1.309
373	400.734,687 472.924,821	374	400.735,604 472.925,427	1.099	374	400.735,604 472.925,427	375	400.736,292 472.926,253	1.075	375	400.736,292 472.926,253	376	400.736,451 472.926,833	0.601
376	400.736,451 472.926,833	377	400.737,07 472.927,705	1.069	377	400.737,07 472.927,705	378	400.737,741 472.928,207	0.838	378	400.737,741 472.928,207	379	400.739,164 472.929,175	1.721
379	400.739,164 472.929,175	380	400.740,656 472.930,19	1.805	380	400.740,656 472.930,19	381	400.741,084 472.931,373	1.258	381	400.741,084 472.931,373	382	400.741,562 472.932,695	1.406
382	400.741,562 472.932,695	383	400.743,426 472.933,699	2.117	383	400.743,426 472.933,699	384	400.746,12 472.933,59	2.696	384	400.746,12 472.933,59	385	400.748,085 472.934,298	2.089
385	400.748,085 472.934,298	386	400.749,11 472.936,367	2.309	386	400.749,11 472.936,367	387	400.749,813 472.937,401	1.25	387	400.749,813 472.937,401	388	400.750,629 472.938,6	1.45
388	400.750,629 472.938,6	389	400.750,989 472.939,635	1.096	389	400.750,989 472.939,635	390	400.751,302 472.939,837	0.373	390	400.751,302 472.939,837	391	400.751,958 472.939,825	0.656
391	400.751,958 472.939,825	392	400.753,179 472.939,067	1.437	392	400.753,179 472.939,067	393	400.753,922 472.938,134	1.193	393	400.753,922 472.938,134	394	400.755,505 472.937,638	1.659
394	400.755,505 472.937,638	395	400.756,609 472.937,551	1.107	395	400.756,609 472.937,551	396	400.757,771 472.937,458	1.166	396	400.757,771 472.937,458	397	400.758,685 472.938,15	1.146
397	400.758,685 472.938,15	398	400.759,281 472.939,082	1.106	398	400.759,281 472.939,082	399	400.760,058 472.941,022	2.09	399	400.760,058 472.941,022	400	400.760,67 472.942,234	1.358
400	400.760,67 472.942,234	401	400.761,16 472.943,202	1.085	401	400.761,16 472.943,202	402	400.762,213 472.943,747	1.186	402	400.762,213 472.943,747	403	400.763,6 472.944,464	1.561
403	400.763,6 472.944,464	404	400.765,217 472.945,176	1.767	404	400.765,217 472.945,176	405	400.766,319 472.946,042	1.402	405	400.766,319 472.946,042	406	400.767,179 472.946,679	1.07
406	400.767,179 472.946,679	407	400.768,677 472.947,392	1.659	407	400.768,677 472.947,392	408	400.769,439 472.948,203	1.113	408	400.769,439 472.948,203	409	400.770,574 472.949,61	1.808
409	400.770,574 472.949,61	410	400.772,107 472.950,968	2.048	410	400.772,107 472.950,968	411	400.772,776 472.951,08	0.678	411	400.772,776 472.951,08	412	400.774,914 472.951,024	2.139

Punct început	X / Y	Punct sfârșit	X / Y	Lungime segment	Punct început	X / Y	Punct sfârșit	X / Y	Lungime segment	Punct început	X / Y	Punct sfârșit	X / Y	Lungime segment
412	400.774,914 472.951,024	413	400.778,336 472.951,165	3.425	413	400.778,336 472.951,165	414	400.781,952 472.952,393	3.819	414	400.781,952 472.952,393	415	400.784,604 472.953,681	2.948
415	400.784,604 472.953,681	416	400.786,669 472.955,364	2.664	416	400.786,669 472.955,364	417	400.787,975 472.956,959	2.061	417	400.787,975 472.956,959	418	400.788,52 472.956,994	0.546
418	400.788,52 472.956,994	419	400.789,72 472.957,012	1.2	419	400.789,72 472.957,012	420	400.790,902 472.957,068	1.183	420	400.790,902 472.957,068	421	400.792,282 472.956,339	1.561
421	400.792,282 472.956,339	422	400.792,868 472.955,688	0.876	422	400.792,868 472.955,688	423	400.793,131 472.954,858	0.871	423	400.793,131 472.954,858	424	400.793,532 472.953,456	1.458
424	400.793,532 472.953,456	425	400.793,966 472.952,659	0.908	425	400.793,966 472.952,659	426	400.795,226 472.951,848	1.498	426	400.795,226 472.951,848	427	400.797,018 472.951,99	1.798
427	400.797,018 472.951,99	428	400.798,545 472.952,488	1.606	428	400.798,545 472.952,488	429	400.799,709 472.952,527	1.165	429	400.799,709 472.952,527	430	400.801,329 472.952,95	1.674
430	400.801,329 472.952,95	431	400.802,758 472.953,538	1.545	431	400.802,758 472.953,538	432	400.803,731 472.953,528	0.973	432	400.803,731 472.953,528	433	400.804,878 472.953,571	1.148
433	400.804,878 472.953,571	434	400.805,424 472.953,591	0.546	434	400.805,424 472.953,591	435	400.806,146 472.953,568	0.722	435	400.806,146 472.953,568	436	400.807,033 472.953,891	0.944
436	400.807,033 472.953,891	437	400.807,782 472.954,669	1.08	437	400.807,782 472.954,669	438	400.808,56 472.955,613	1.223	438	400.808,56 472.955,613	439	400.808,911 472.956,444	0.902
439	400.808,911 472.956,444	440	400.809,185 472.956,748	0.409	440	400.809,185 472.956,748	441	400.809,529 472.956,926	0.387	441	400.809,529 472.956,926	442	400.810,576 472.957,374	1.139
442	400.810,576 472.957,374	443	400.811,299 472.958,634	1.453	443	400.811,299 472.958,634	444	400.811,481 472.959,763	1.144	444	400.811,481 472.959,763	445	400.811,965 472.960,387	0.79
445	400.811,965 472.960,387	446	400.812,322 472.960,532	0.385	446	400.812,322 472.960,532	447	400.813,242 472.960,72	0.939	447	400.813,242 472.960,72	448	400.814,474 472.961,024	1.269
448	400.814,474 472.961,024	449	400.815,119 472.961,735	0.96	449	400.815,119 472.961,735	450	400.815,615 472.962,141	0.641	450	400.815,615 472.962,141	451	400.816,282 472.962,205	0.67
451	400.816,282 472.962,205	452	400.816,969 472.962,17	0.688	452	400.816,969 472.962,17	453	400.817,056 472.962,063	0.138	453	400.817,056 472.962,063	454	400.817,603 472.960,937	1.252
454	400.817,603 472.960,937	455	400.818,457 472.959,751	1.461	455	400.818,457 472.959,751	456	400.819,485 472.958,47	1.642	456	400.819,485 472.958,47	457	400.819,835 472.957,309	1.213
457	400.819,835 472.957,309	458	400.821,214 472.955,207	2.514	458	400.821,214 472.955,207	459	400.822,457 472.954,374	1.496	459	400.822,457 472.954,374	460	400.823,863 472.954,041	1.445
460	400.823,863 472.954,041	461	400.825,128 472.954,183	1.273	461	400.825,128 472.954,183	462	400.826,865 472.954,723	1.819	462	400.826,865 472.954,723	463	400.827,566 472.954,865	0.715
463	400.827,566 472.954,865	464	400.827,774 472.954,777	0.226	464	400.827,774 472.954,777	465	400.828,152 472.954,461	0.493	465	400.828,152 472.954,461	466	400.828,884 472.953,532	1.183
466	400.828,884 472.953,532	467	400.829,522 472.953,362	0.66	467	400.829,522 472.953,362	468	400.830,396 472.953,478	0.882	468	400.830,396 472.953,478	469	400.831,229 472.953,288	0.854
469	400.831,229 472.953,288	470	400.832,49 472.952,492	1.491	470	400.832,49 472.952,492	471	400.833,772 472.951,551	1.59	471	400.833,772 472.951,551	472	400.834,588 472.951,626	0.819
472	400.834,588 472.951,626	473	400.835,216 472.951,913	0.69	473	400.835,216 472.951,913	474	400.835,953 472.951,886	0.737	474	400.835,953 472.951,886	475	400.837,427 472.951,827	1.475
475	400.837,427 472.951,827	476	400.838,066 472.951,474	0.73	476	400.838,066 472.951,474	477	400.839,001 472.950,43	1.401	477	400.839,001 472.950,43	478	400.839,262 472.949,943	0.553
478	400.839,262 472.949,943	479	400.839,241 472.949,602	0.342	479	400.839,241 472.949,602	480	400.839,193 472.949,308	0.298	480	400.839,193 472.949,308	481	400.838,803 472.948,952	0.528
481	400.838,803 472.948,952	482	400.838,368 472.948,129	0.931	482	400.838,368 472.948,129	483	400.838,457 472.947,036	1.097	483	400.838,457 472.947,036	484	400.839,774 472.945,878	1.754
484	400.839,774 472.945,878	485	400.841,85 472.943,963	2.824	485	400.841,85 472.943,963	486	400.843,79 472.941,806	2.901	486	400.843,79 472.941,806	487	400.844,798 472.940,822	1.409
487	400.844,798 472.940,822	488	400.846,126 472.940,571	1.352	488	400.846,126 472.940,571	489	400.847,754 472.941,001	1.684	489	400.847,754 472.941,001	490	400.849,317 472.941,912	1.809
490	400.849,317 472.941,912	491	400.850,551 472.943,106	1.717	491	400.850,551 472.943,106	492	400.852,001 472.943,784	1.601	492	400.852,001 472.943,784	493	400.852,557 472.944,108	0.644
493	400.852,557 472.944,108	494	400.854,968 472.944,072	2.411	494	400.854,968 472.944,072	495	400.859,04 472.944,083	4.072	495	400.859,04 472.944,083	496	400.862,002 472.943,9	2.968
496	400.862,002 472.943,9	497	400.863,113 472.943,473	1.19	497	400.863,113 472.943,473	498	400.865,079 472.942,328	2.275	498	400.865,079 472.942,328	499	400.866,363 472.942,175	1.293
499	400.866,363 472.942,175	500	400.868,077 472.942,31	1.719	500	400.868,077 472.942,31	501	400.871,647 472.944,294	4.084	501	400.871,647 472.944,294	502	400.874,277 472.944,929	2.706
502	400.874,277 472.944,929	503	400.877,813 472.944,799	3.538	503	400.877,813 472.944,799	504	400.880,056 472.946,506	2.819	504	400.880,056 472.946,506	505	400.881,841 472.946,364	1.791
505	400.881,841 472.946,364	506	400.885,436 472.948,964	4.437	506	400.885,436 472.948,964	507	400.889,18 472.949,751	3.826	507	400.889,18 472.949,751	508	400.894,29 472.945,77	6.478
508	400.894,29 472.945,77	509	400.897,17 472.946,757	3.044	509	400.897,17 472.946,757	510	400.900,512 472.946,746	3.342	510	400.900,512 472.946,746	511	400.902,446 472.947,26	2.001

Punct început	X / Y	Punct sfârșit	X / Y	Lungime segment	Punct început	X / Y	Punct sfârșit	X / Y	Lungime segment	Punct început	X / Y	Punct sfârșit	X / Y	Lungime segment
511	400.902,446 472.947,26	512	400.902,443 472.947,264	0.005	512	400.902,443 472.947,264	513	400.911,237 472.954,776	11.56 6	513	400.911,237 472.954,776	514	400.921,611 472.968,139	16.91 7
514	400.921,611 472.968,139	515	400.939,836 472.984,993	24.82 4	515	400.939,836 472.984,993	516	400.947,77 472.990,429	9.618	516	400.947,77 472.990,429	517	400.967,483 472.994,556	20.14
517	400.967,483 472.994,556	518	400.990,668 472.993,523	23.20 8	518	400.990,668 472.993,523	519	401.027,587 473.006,496	39.13 2	519	401.027,587 473.006,496	520	401.045,152 473.012,738	18.64 1
520	401.045,152 473.012,738	521	401.058,069 473.019,975	14.80 6	521	401.058,069 473.019,975	522	401.100,055 473.063,797	60.68 9	522	401.100,055 473.063,797	523	401.100,992 473.064,774	1.354
523	401.100,992 473.064,774	524	401.101,826 473.065,515	1.116	524	401.101,826 473.065,515	525	401.102,636 473.066,555	1.318	525	401.102,636 473.066,555	526	401.103,203 473.068,204	1.744
526	401.103,203 473.068,204	527	401.103,663 473.069,112	1.018	527	401.103,663 473.069,112	528	401.104,066 473.069,327	0.457	528	401.104,066 473.069,327	529	401.105,994 473.069,573	1.944
529	401.105,994 473.069,573	530	401.107,77 473.069,196	1.816	530	401.107,77 473.069,196	531	401.108,925 473.068,988	1.174	531	401.108,925 473.068,988	532	401.110,254 473.069,109	1.334
532	401.110,254 473.069,109	533	401.111,515 473.070,289	1.727	533	401.111,515 473.070,289	534	401.111,88 473.071,296	1.071	534	401.111,88 473.071,296	535	401.111,919 473.072,621	1.326
535	401.111,919 473.072,621	536	401.111,196 473.073,81	1.392	536	401.111,196 473.073,81	537	401.110,296 473.074,945	1.449	537	401.110,296 473.074,945	538	401.110,2 473.076,775	1.833
538	401.110,2 473.076,775	539	401.110,556 473.077,681	0.973	539	401.110,556 473.077,681	540	401.111,39 473.079,418	1.927	540	401.111,39 473.079,418	541	401.111,814 473.081,041	1.677
541	401.111,814 473.081,041	542	401.111,989 473.082,264	1.235	542	401.111,989 473.082,264	543	401.112,121 473.083,358	1.102	543	401.112,121 473.083,358	544	401.112,677 473.084,404	1.185
544	401.112,677 473.084,404	545	401.113,173 473.085,086	0.843	545	401.113,173 473.085,086	546	401.113,99 473.085,378	0.868	546	401.113,99 473.085,378	547	401.114,972 473.085,093	1.023
547	401.114,972 473.085,093	548	401.115,715 473.083,887	1.417	548	401.115,715 473.083,887	549	401.116,362 473.081,336	2.632	549	401.116,362 473.081,336	550	401.117,41 473.077,566	3.913
550	401.117,41 473.077,566	551	401.119,236 473.075,11	3.06	551	401.119,236 473.075,11	552	401.120,039 473.074,165	1.24	552	401.120,039 473.074,165	553	401.121,073 473.073,505	1.227
553	401.121,073 473.073,505	554	401.123,101 473.073,327	2.036	554	401.123,101 473.073,327	555	401.124,817 473.073,193	1.721	555	401.124,817 473.073,193	556	401.126,4 473.072,468	1.741
556	401.126,4 473.072,468	557	401.127,523 473.071,496	1.485	557	401.127,523 473.071,496	558	401.140,343 473.070,726	12.84 3	558	401.140,343 473.070,726	559	401.148,419 473.091,073	21.89 1
559	401.148,419 473.091,073	560	401.149,466 473.092,958	2.156	560	401.149,466 473.092,958	561	401.149,691 473.093,279	0.392	561	401.149,691 473.093,279	562	401.150,306 473.093,516	0.659
562	401.150,306 473.093,516	563	401.151,275 473.093,914	1.048	563	401.151,275 473.093,914	564	401.153,601 473.094,992	2.564	564	401.153,601 473.094,992	565	401.154,038 473.095,557	0.714
565	401.154,038 473.095,557	566	401.154,295 473.096,612	1.086	566	401.154,295 473.096,612	567	401.155,096 473.097,437	1.15	567	401.155,096 473.097,437	568	401.156,22 473.098,529	1.567
568	401.156,22 473.098,529	569	401.157,474 473.099,501	1.587	569	401.157,474 473.099,501	570	401.157,478 473.100,708	1.207	570	401.157,478 473.100,708	571	401.156,914 473.101,708	1.148
571	401.156,914 473.101,708	572	401.155,102 473.102,099	1.854	572	401.155,102 473.102,099	573	401.154,183 473.102,169	0.922	573	401.154,183 473.102,169	574	401.152,804 473.101,79	1.43
574	401.152,804 473.101,79	575	401.151,819 473.101,383	1.066	575	401.151,819 473.101,383	576	401.150,782 473.100,82	1.18	576	401.150,782 473.100,82	577	401.150,206 473.101,195	0.687
577	401.150,206 473.101,195	578	401.149,506 473.102,69	1.651	578	401.149,506 473.102,69	579	401.148,835 473.103,93	1.41	579	401.148,835 473.103,93	580	401.147,789 473.105,434	1.832
580	401.147,789 473.105,434	581	401.147,25 473.106,955	1.614	581	401.147,25 473.106,955	582	401.147,187 473.107,894	0.941	582	401.147,187 473.107,894	583	401.147,281 473.109,181	1.29
583	401.147,281 473.109,181	584	401.147,741 473.110,099	1.027	584	401.147,741 473.110,099	585	401.148,22 473.110,646	0.727	585	401.148,22 473.110,646	586	401.148,639 473.112,144	1.555
586	401.148,639 473.112,144	587	401.148,47 473.113,036	0.908	587	401.148,47 473.113,036	588	401.147,515 473.113,863	1.263	588	401.147,515 473.113,863	589	401.145,86 473.115,006	2.011
589	401.145,86 473.115,006	590	401.144,599 473.115,603	1.395	590	401.144,599 473.115,603	591	401.144,045 473.115,928	0.642	591	401.144,045 473.115,928	592	401.143,407 473.116,069	0.653
592	401.143,407 473.116,069	593	401.142,33 473.116,149	1.08	593	401.142,33 473.116,149	594	401.141,514 473.116,125	0.816	594	401.141,514 473.116,125	595	401.140,704 473.116,623	0.951
595	401.140,704 473.116,623	596	401.139,77 473.117,728	1.447	596	401.139,77 473.117,728	597	401.139,543 473.119,108	1.399	597	401.139,543 473.119,108	598	401.139,855 473.120,547	1.472
598	401.139,855 473.120,547	599	401.141,094 473.123,065	2.806	599	401.141,094 473.123,065	600	401.141,732 473.124,529	1.597	600	401.141,732 473.124,529	601	401.141,642 473.125,762	1.236
601	401.141,642 473.125,762	602	401.140,918 473.127,168	1.581	602	401.140,918 473.127,168	603	401.140,533 473.128,669	1.55	603	401.140,533 473.128,669	604	401.140,799 473.129,752	1.115
604	401.140,799 473.129,752	605	401.141,34 473.131,084	1.438	605	401.141,34 473.131,084	606	401.143,792 473.133,177	3.224	606	401.143,792 473.133,177	607	401.144,57 473.133,534	0.856
607	401.144,57 473.133,534	608	401.145,099 473.134,254	0.893	608	401.145,099 473.134,254	609	401.145,164 473.136,337	2.084	609	401.145,164 473.136,337	610	401.145,324 473.136,704	0.4

Punct început	X / Y	Punct sfârșit	X / Y	Lungime segment	Punct început	X / Y	Punct sfârșit	X / Y	Lungime segment	Punct început	X / Y	Punct sfârșit	X / Y	Lungime segment
610	401.145,324 473.136,704	611	401.145,673 473.137,015	0.467	611	401.145,673 473.137,015	612	401.147,869 473.137,521	2.254	612	401.147,869 473.137,521	613	401.148,878 473.138,709	1.559
613	401.148,878 473.138,709	614	401.149,235 473.139,066	0.505	614	401.149,235 473.139,066	615	401.149,583 473.139,653	0.682	615	401.149,583 473.139,653	616	401.149,782 473.140,162	0.547
616	401.149,782 473.140,162	617	401.149,957 473.141,452	1.302	617	401.149,957 473.141,452	618	401.149,735 473.141,921	0.519	618	401.149,735 473.141,921	619	401.149,491 473.142,259	0.417
619	401.149,491 473.142,259	620	401.149,29 473.143,206	0.968	620	401.149,29 473.143,206	621	401.149,531 473.143,569	0.436	621	401.149,531 473.143,569	622	401.150,133 473.143,993	0.736
622	401.150,133 473.143,993	623	401.151,465 473.143,734	1.357	623	401.151,465 473.143,734	624	401.152,271 473.144,126	0.896	624	401.152,271 473.144,126	625	401.153,194 473.144,659	1.066
625	401.153,194 473.144,659	626	401.154,127 473.145,319	1.143	626	401.154,127 473.145,319	627	401.154,747 473.145,453	0.634	627	401.154,747 473.145,453	628	401.156,122 473.144,9	1.482
628	401.156,122 473.144,9	629	401.157,254 473.144,428	1.226	629	401.157,254 473.144,428	630	401.157,984 473.144,793	0.816	630	401.157,984 473.144,793	631	401.158,456 473.145,446	0.806
631	401.158,456 473.145,446	632	401.158,736 473.146,285	0.884	632	401.158,736 473.146,285	633	401.158,736 473.147,765	1.48	633	401.158,736 473.147,765	634	401.158,673 473.148,738	0.975
634	401.158,673 473.148,738	635	401.158,765 473.149,629	0.896	635	401.158,765 473.149,629	636	401.158,906 473.150,361	0.745	636	401.158,906 473.150,361	637	401.159,809 473.151,143	1.195
637	401.159,809 473.151,143	638	401.160,482 473.151,916	1.025	638	401.160,482 473.151,916	639	401.160,988 473.153,063	1.254	639	401.160,988 473.153,063	640	401.161,123 473.153,942	0.889
640	401.161,123 473.153,942	641	401.161,123 473.156,419	2.477	641	401.161,123 473.156,419	642	401.160,925 473.157,023	0.636	642	401.160,925 473.157,023	643	401.161,181 473.157,903	0.916
643	401.161,181 473.157,903	644	401.161,555 473.159,418	1.56	644	401.161,555 473.159,418	645	401.162,192 473.161,123	1.82	645	401.162,192 473.161,123	646	401.162,3 473.161,554	0.444
646	401.162,3 473.161,554	647	401.162,628 473.162,221	0.743	647	401.162,628 473.162,221	648	401.163,221 473.162,838	0.856	648	401.163,221 473.162,838	649	401.163,931 473.163,941	1.312
649	401.163,931 473.163,941	650	401.164,351 473.164,793	0.95	650	401.164,351 473.164,793	651	401.163,991 473.168,318	3.543	651	401.163,991 473.168,318	652	401.163,835 473.169,906	1.596
652	401.163,835 473.169,906	653	401.163,633 473.171,234	1.343	653	401.163,633 473.171,234	654	401.163,047 473.172,548	1.439	654	401.163,047 473.172,548	655	401.162,254 473.173,868	1.54
655	401.162,254 473.173,868	656	401.162,248 473.175,29	1.422	656	401.162,248 473.175,29	657	401.162,877 473.176,787	1.624	657	401.162,877 473.176,787	658	401.163,908 473.178,998	2.44
658	401.163,908 473.178,998	659	401.166,298 473.181,145	3.213	659	401.166,298 473.181,145	660	401.168,41 473.182,338	2.426	660	401.168,41 473.182,338	661	401.170,321 473.183,357	2.166
661	401.170,321 473.183,357	662	401.171,011 473.184,357	1.215	662	401.171,011 473.184,357	663	401.171,242 473.186,462	2.118	663	401.171,242 473.186,462	664	401.170,115 473.189,415	3.161
664	401.170,115 473.189,415	665	401.170,24 473.190,609	1.201	665	401.170,24 473.190,609	666	401.170,671 473.191,625	1.104	666	401.170,671 473.191,625	667	401.171,91 473.192,226	1.377
667	401.171,91 473.192,226	668	401.173,204 473.193,047	1.532	668	401.173,204 473.193,047	669	401.173,75 473.194,392	1.452	669	401.173,75 473.194,392	670	401.173,834 473.195,826	1.436
670	401.173,834 473.195,826	671	401.172,04 473.199,622	4.199	671	401.172,04 473.199,622	672	401.171,987 473.200,203	0.583	672	401.171,987 473.200,203	673	401.171,947 473.201,07	0.868
673	401.171,947 473.201,07	674	401.171,755 473.201,689	0.648	674	401.171,755 473.201,689	675	401.171,139 473.202,623	1.119	675	401.171,139 473.202,623	676	401.169,851 473.203,161	1.396
676	401.169,851 473.203,161	677	401.169,459 473.203,688	0.657	677	401.169,459 473.203,688	678	401.169,733 473.205,256	1.592	678	401.169,733 473.205,256	679	401.168,572 473.209,018	3.937
679	401.168,572 473.209,018	680	401.166,561 473.210,565	2.537	680	401.166,561 473.210,565	681	401.165,544 473.212,183	1.911	681	401.165,544 473.212,183	682	401.164,969 473.213,812	1.728
682	401.164,969 473.213,812	683	401.163,782 473.215,805	2.32	683	401.163,782 473.215,805	684	401.163,459 473.218,204	2.421	684	401.163,459 473.218,204	685	401.164,138 473.221,122	2.996
685	401.164,138 473.221,122	686	401.164,158 473.222,17	1.048	686	401.164,158 473.222,17	687	401.163,878 473.222,944	0.823	687	401.163,878 473.222,944	688	401.163,136 473.223,647	1.022
688	401.163,136 473.223,647	689	401.162,863 473.224,001	0.447	689	401.162,863 473.224,001	690	401.162,703 473.224,708	0.725	690	401.162,703 473.224,708	691	401.162,499 473.225,343	0.667
691	401.162,499 473.225,343	692	401.162,499 473.227,219	1.876	692	401.162,499 473.227,219	693	401.163,002 473.228,438	1.319	693	401.163,002 473.228,438	694	401.164,007 473.230,061	1.909
694	401.164,007 473.230,061	695	401.164,088 473.231,51	1.451	695	401.164,088 473.231,51	696	401.163,788 473.233,532	2.044	696	401.163,788 473.233,532	697	401.164,017 473.234,7	1.19
697	401.164,017 473.234,7	698	401.164,965 473.235,963	1.579	698	401.164,965 473.235,963	699	401.165,712 473.237,208	1.452	699	401.165,712 473.237,208	700	401.165,802 473.238,771	1.566
700	401.165,802 473.238,771	701	401.163,638 473.240,54	2.795	701	401.163,638 473.240,54	702	401.162,172 473.241,663	1.847	702	401.162,172 473.241,663	703	401.159,448 473.241,945	2.739
703	401.159,448 473.241,945	704	401.158,122 473.242,886	1.626	704	401.158,122 473.242,886	705	401.157,572 473.244,902	2.09	705	401.157,572 473.244,902	706	401.156,181 473.246,915	2.447
706	401.156,181 473.246,915	707	401.155,18 473.248,097	1.549	707	401.155,18 473.248,097	708	401.154,692 473.250,092	2.054	708	401.154,692 473.250,092	709	401.155,047 473.251,73	1.676

Punct început	X / Y	Punct sfârșit	X / Y	Lungime segment	Punct început	X / Y	Punct sfârșit	X / Y	Lungime segment	Punct început	X / Y	Punct sfârșit	X / Y	Lungime segment
709	401.155,047 473.251,73	710	401.156,106 473.253,544	2.1	710	401.156,106 473.253,544	711	401.156,413 473.254,803	1.296	711	401.156,413 473.254,803	712	401.156,413 473.256,334	1.531
712	401.156,413 473.256,334	713	401.156,58 473.257,776	1.452	713	401.156,58 473.257,776	714	401.157,386 473.259,013	1.476	714	401.157,386 473.259,013	715	401.158,003 473.261,393	2.459
715	401.158,003 473.261,393	716	401.158,099 473.263,124	1.734	716	401.158,099 473.263,124	717	401.157,569 473.264,957	1.908	717	401.157,569 473.264,957	718	401.155,818 473.267,7	3.254
718	401.155,818 473.267,7	719	401.152,396 473.270,611	4.493	719	401.152,396 473.270,611	720	401.151,042 473.272,776	2.554	720	401.151,042 473.272,776	721	401.150,046 473.275,446	2.85
721	401.150,046 473.275,446	722	401.149,91 473.277,214	1.773	722	401.149,91 473.277,214	723	401.149,724 473.279,577	2.37	723	401.149,724 473.279,577	724	401.149,238 473.283,542	3.995
724	401.149,238 473.283,542	725	401.144,132 473.314,096	30.978	725	401.144,132 473.314,096	726	401.143,486 473.316,462	2.453	726	401.143,486 473.316,462	727	401.143,063 473.318,72	2.297
727	401.143,063 473.318,72	728	401.143,063 473.320,808	2.088	728	401.143,063 473.320,808	729	401.143,775 473.323,156	2.454	729	401.143,775 473.323,156	730	401.143,918 473.324,3	1.153
730	401.143,918 473.324,3	731	401.144,634 473.326,519	2.332	731	401.144,634 473.326,519	732	401.144,857 473.328,298	1.793	732	401.144,857 473.328,298	733	401.144,101 473.332,772	4.537
733	401.144,101 473.332,772	734	401.144,707 473.334,723	2.043	734	401.144,707 473.334,723	735	401.145,85 473.336,0	1.714	735	401.145,85 473.336,0	736	401.148,314 473.337,336	2.803
736	401.148,314 473.337,336	737	401.150,465 473.338,893	2.655	737	401.150,465 473.338,893	738	401.150,791 473.340,359	1.502	738	401.150,791 473.340,359	739	401.149,818 473.342,061	1.96
739	401.149,818 473.342,061	740	401.147,809 473.342,049	2.009	740	401.147,809 473.342,049	741	401.146,58 473.341,837	1.247	741	401.146,58 473.341,837	742	401.144,476 473.342,744	2.291
742	401.144,476 473.342,744	743	401.143,341 473.344,929	2.462	743	401.143,341 473.344,929	744	401.142,861 473.347,59	2.704	744	401.142,861 473.347,59	745	401.142,546 473.349,073	1.516
745	401.142,546 473.349,073	746	401.141,975 473.350,476	1.515	746	401.141,975 473.350,476	747	401.141,804 473.351,888	1.422	747	401.141,804 473.351,888	748	401.141,761 473.354,467	2.579
748	401.141,761 473.354,467	749	401.141,978 473.356,725	2.268	749	401.141,978 473.356,725	750	401.142,579 473.358,7	2.064	750	401.142,579 473.358,7	751	401.143,543 473.360,189	1.774
751	401.143,543 473.360,189	752	401.144,151 473.361,578	1.516	752	401.144,151 473.361,578	753	401.145,182 473.362,609	1.458	753	401.145,182 473.362,609	754	401.147,599 473.365,209	3.55
754	401.147,599 473.365,209	755	401.149,396 473.367,435	2.861	755	401.149,396 473.367,435	756	401.150,394 473.372,14	4.81	756	401.150,394 473.372,14	757	401.150,534 473.375,352	3.215
757	401.150,534 473.375,352	758	401.150,085 473.377,235	1.936	758	401.150,085 473.377,235	759	401.149,387 473.379,197	2.082	759	401.149,387 473.379,197	760	401.148,956 473.381,394	2.239
760	401.148,956 473.381,394	761	401.148,737 473.384,062	2.677	761	401.148,737 473.384,062	762	401.148,256 473.386,337	2.325	762	401.148,256 473.386,337	763	401.147,935 473.389,402	3.082
763	401.147,935 473.389,402	764	401.148,264 473.394,548	5.157	764	401.148,264 473.394,548	765	401.151,126 473.400,819	6.893	765	401.151,126 473.400,819	766	401.161,014 473.418,252	20.042
766	401.161,014 473.418,252	767	401.170,737 473.454,421	37.453	767	401.170,737 473.454,421	768	401.172,662 473.457,308	3.47	768	401.172,662 473.457,308	769	401.174,031 473.460,855	3.802
769	401.174,031 473.460,855	770	401.174,246 473.464,649	3.8	770	401.174,246 473.464,649	771	401.172,137 473.469,521	5.309	771	401.172,137 473.469,521	772	401.170,728 473.473,427	4.152
772	401.170,728 473.473,427	773	401.168,023 473.480,927	7.973	773	401.168,023 473.480,927	774	401.167,032 473.485,617	4.794	774	401.167,032 473.485,617	775	401.165,278 473.500,695	15.18
775	401.165,278 473.500,695	776	401.165,358 473.503,498	2.804	776	401.165,358 473.503,498	777	401.167,743 473.507,135	4.349	777	401.167,743 473.507,135	778	401.171,208 473.510,472	4.811
778	401.171,208 473.510,472	779	401.172,421 473.515,564	5.234	779	401.172,421 473.515,564	780	401.172,545 473.520,808	5.245	780	401.172,545 473.520,808	781	401.170,942 473.526,23	5.654
781	401.170,942 473.526,23	782	401.169,573 473.530,536	4.518	782	401.169,573 473.530,536	783	401.170,801 473.537,234	6.81	783	401.170,801 473.537,234	784	401.171,111 473.537,647	0.516
784	401.171,111 473.537,647	785	401.171,574 473.538,666	1.119	785	401.171,574 473.538,666	786	401.172,626 473.539,764	1.521	786	401.172,626 473.539,764	787	401.173,545 473.542,0	2.417
787	401.173,545 473.542,0	788	401.173,493 473.543,727	1.728	788	401.173,493 473.543,727	789	401.173,323 473.545,189	1.472	789	401.173,323 473.545,189	790	401.173,661 473.546,973	1.816
790	401.173,661 473.546,973	791	401.174,464 473.549,481	2.633	791	401.174,464 473.549,481	792	401.175,787 473.551,106	2.095	792	401.175,787 473.551,106	793	401.178,273 473.552,659	2.931
793	401.178,273 473.552,659	794	401.180,694 473.554,126	2.831	794	401.180,694 473.554,126	795	401.181,998 473.555,267	1.733	795	401.181,998 473.555,267	796	401.182,802 473.556,536	1.502
796	401.182,802 473.556,536	797	401.182,862 473.557,943	1.408	797	401.182,862 473.557,943	798	401.182,319 473.559,25	1.415	798	401.182,319 473.559,25	799	401.182,319 473.560,853	1.603
799	401.182,319 473.560,853	800	401.183,233 473.562,445	1.836	800	401.183,233 473.562,445	801	401.184,387 473.563,81	1.787	801	401.184,387 473.563,81	802	401.186,15 473.564,632	1.945
802	401.186,15 473.564,632	803	401.188,167 473.564,976	2.046	803	401.188,167 473.564,976	804	401.189,426 473.565,593	1.402	804	401.189,426 473.565,593	805	401.191,34 473.567,061	2.412
805	401.191,34 473.567,061	806	401.192,91 473.568,075	1.869	806	401.192,91 473.568,075	807	401.194,847 473.569,285	2.284	807	401.194,847 473.569,285	808	401.196,376 473.570,109	1.737



Punct început	X / Y	Punct sfârșit	X / Y	Lungime segment	Punct început	X / Y	Punct sfârșit	X / Y	Lungime segment	Punct început	X / Y	Punct sfârșit	X / Y	Lungime segment
808	401.196,376 473.570,109	809	401.197,43 473.570,736	1.226	809	401.197,43 473.570,736	810	401.198,372 473.571,705	1.351	810	401.198,372 473.571,705	811	401.198,437 473.574,512	2.808
811	401.198,437 473.574,512	812	401.198,903 473.576,168	1.72	812	401.198,903 473.576,168	813	401.199,75 473.577,769	1.811	813	401.199,75 473.577,769	814	401.201,62 473.578,881	2.176
814	401.201,62 473.578,881	815	401.203,022 473.580,233	1.948	815	401.203,022 473.580,233	816	401.204,327 473.581,687	1.954	816	401.204,327 473.581,687	817	401.204,6 473.582,97	1.312
817	401.204,6 473.582,97	818	401.204,398 473.584,65	1.692	818	401.204,398 473.584,65	819	401.204,098 473.585,683	1.076	819	401.204,098 473.585,683	820	401.204,012 473.586,485	0.807
820	401.204,012 473.586,485	821	401.204,026 473.587,427	0.942	821	401.204,026 473.587,427	822	401.204,174 473.587,952	0.545	822	401.204,174 473.587,952	823	401.204,667 473.588,698	0.894
823	401.204,667 473.588,698	824	401.205,317 473.589,475	1.013	824	401.205,317 473.589,475	825	401.206,147 473.589,973	0.968	825	401.206,147 473.589,973	826	401.207,314 473.590,304	1.213
826	401.207,314 473.590,304	827	401.208,432 473.590,522	1.139	827	401.208,432 473.590,522	828	401.209,778 473.590,565	1.347	828	401.209,778 473.590,565	829	401.210,657 473.590,334	0.909
829	401.210,657 473.590,334	830	401.212,283 473.589,918	1.678	830	401.212,283 473.589,918	831	401.215,986 473.589,163	3.779	831	401.215,986 473.589,163	832	401.218,608 473.588,783	2.649
832	401.218,608 473.588,783	833	401.221,12 473.588,745	2.512	833	401.221,12 473.588,745	834	401.223,866 473.588,936	2.753	834	401.223,866 473.588,936	835	401.226,277 473.589,586	2.497
835	401.226,277 473.589,586	836	401.229,831 473.591,022	3.833	836	401.229,831 473.591,022	837	401.233,012 473.592,329	3.439	837	401.233,012 473.592,329	838	401.236,418 473.594,333	3.952
838	401.236,418 473.594,333	839	401.239,045 473.596,578	3.456	839	401.239,045 473.596,578	840	401.241,294 473.599,912	4.022	840	401.241,294 473.599,912	841	401.242,736 473.601,122	1.882
841	401.242,736 473.601,122	842	401.245,46 473.602,839	3.22	842	401.245,46 473.602,839	843	401.249,633 473.606,175	5.343	843	401.249,633 473.606,175	844	401.254,674 473.611,319	7.202
844	401.254,674 473.611,319	845	401.260,388 473.613,227	6.024	845	401.260,388 473.613,227	846	401.267,128 473.612,179	6.821	846	401.267,128 473.612,179	847	401.273,094 473.613,555	6.123
847	401.273,094 473.613,555	848	401.276,855 473.617,164	5.212	848	401.276,855 473.617,164	849	401.287,985 473.621,072	11.79 6	849	401.287,985 473.621,072	850	401.292,378 473.627,493	7.78
850	401.292,378 473.627,493	851	401.309,006 473.633,483	17.67 4	851	401.309,006 473.633,483	852	401.312,998 473.633,732	4.0	852	401.312,998 473.633,732	853	401.313,125 473.634,241	0.525
853	401.313,125 473.634,241	854	401.312,982 473.634,232	0.143	854	401.312,982 473.634,232	855	401.308,989 473.633,983	4.001	855	401.308,989 473.633,983	856	401.292,056 473.627,908	17.99
856	401.292,056 473.627,908	857	401.287,665 473.621,49	7.776	857	401.287,665 473.621,49	858	401.276,587 473.617,6	11.74 1	858	401.276,587 473.617,6	859	401.272,847 473.614,011	5.183
859	401.272,847 473.614,011	860	401.267,109 473.612,688	5.889	860	401.267,109 473.612,688	861	401.260,345 473.613,74	6.845	861	401.260,345 473.613,74	862	401.254,402 473.611,755	6.266
862	401.254,402 473.611,755	863	401.249,297 473.606,546	7.293	863	401.249,297 473.606,546	864	401.245,17 473.603,247	5.284	864	401.245,17 473.603,247	865	401.242,441 473.601,527	3.226
865	401.242,441 473.601,527	866	401.240,919 473.600,25	1.987	866	401.240,919 473.600,25	867	401.238,669 473.596,914	4.024	867	401.238,669 473.596,914	868	401.236,126 473.594,742	3.344
868	401.236,126 473.594,742	869	401.232,789 473.592,778	3.872	869	401.232,789 473.592,778	870	401.229,643 473.591,485	3.401	870	401.229,643 473.591,485	871	401.226,117 473.590,061	3.803
871	401.226,117 473.590,061	872	401.223,783 473.589,431	2.418	872	401.223,783 473.589,431	873	401.221,106 473.589,246	2.683	873	401.221,106 473.589,246	874	401.218,647 473.589,283	2.459
874	401.218,647 473.589,283	875	401.216,072 473.589,656	2.602	875	401.216,072 473.589,656	876	401.212,395 473.590,406	3.753	876	401.212,395 473.590,406	877	401.210,782 473.590,818	1.665
877	401.210,782 473.590,818	878	401.209,835 473.591,067	0.979	878	401.209,835 473.591,067	879	401.208,376 473.591,02	1.46	879	401.208,376 473.591,02	880	401.207,197 473.590,791	1.201
880	401.207,197 473.590,791	881	401.205,947 473.590,436	1.299	881	401.205,947 473.590,436	882	401.204,987 473.589,861	1.119	882	401.204,987 473.589,861	883	401.204,265 473.588,997	1.126
883	401.204,265 473.588,997	884	401.203,714 473.588,163	1.0	884	401.203,714 473.588,163	885	401.203,527 473.587,499	0.69	885	401.203,527 473.587,499	886	401.203,512 473.586,462	1.037
886	401.203,512 473.586,462	887	401.203,606 473.585,586	0.881	887	401.203,606 473.585,586	888	401.203,906 473.584,55	1.079	888	401.203,906 473.584,55	889	401.204,094 473.582,993	1.568
889	401.204,094 473.582,993	890	401.203,865 473.581,922	1.095	890	401.203,865 473.581,922	891	401.202,662 473.580,58	1.802	891	401.202,662 473.580,58	892	401.201,315 473.579,281	1.871
892	401.201,315 473.579,281	893	401.199,374 473.578,127	2.258	893	401.199,374 473.578,127	894	401.198,436 473.576,354	2.006	894	401.198,436 473.576,354	895	401.197,938 473.574,587	1.836
895	401.197,938 473.574,587	896	401.197,877 473.571,913	2.675	896	401.197,877 473.571,913	897	401.197,118 473.571,132	1.089	897	401.197,118 473.571,132	898	401.196,129 473.570,545	1.15
898	401.196,129 473.570,545	899	401.194,595 473.569,717	1.743	899	401.194,595 473.569,717	900	401.192,642 473.568,497	2.303	900	401.192,642 473.568,497	901	401.191,052 473.567,47	1.893
901	401.191,052 473.567,47	902	401.189,161 473.566,02	2.383	902	401.189,161 473.566,02	903	401.188,012 473.565,457	1.28	903	401.188,012 473.565,457	904	401.185,999 473.565,114	2.042
904	401.185,999 473.565,114	905	401.184,076 473.564,217	2.122	905	401.184,076 473.564,217	906	401.182,822 473.562,733	1.943	906	401.182,822 473.562,733	907	401.181,819 473.560,986	2.014

Punct început	X / Y	Punct sfârșit	X / Y	Lungime segment	Punct început	X / Y	Punct sfârșit	X / Y	Lungime segment	Punct început	X / Y	Punct sfârșit	X / Y	Lungime segment
907	401.181,819 473.560,986	908	401.181,819 473.559,15	1.836	908	401.181,819 473.559,15	909	401.182,358 473.557,854	1.404	909	401.182,358 473.557,854	910	401.182,308 473.556,69	1.165
910	401.182,308 473.556,69	911	401.181,615 473.555,596	1.295	911	401.181,615 473.555,596	912	401.180,397 473.554,531	1.618	912	401.180,397 473.554,531	913	401.178,011 473.553,084	2.79
913	401.178,011 473.553,084	914	401.175,452 473.551,486	3.017	914	401.175,452 473.551,486	915	401.174,017 473.549,724	2.272	915	401.174,017 473.549,724	916	401.173,175 473.547,097	2.759
916	401.173,175 473.547,097	917	401.172,817 473.545,207	1.924	917	401.172,817 473.545,207	918	401.172,994 473.543,691	1.526	918	401.172,994 473.543,691	919	401.173,042 473.542,092	1.6
919	401.173,042 473.542,092	920	401.172,199 473.540,042	2.217	920	401.172,199 473.540,042	921	401.171,154 473.538,95	1.511	921	401.171,154 473.538,95	922	401.170,678 473.537,904	1.149
922	401.170,678 473.537,904	923	401.170,33 473.537,44	0.58	923	401.170,33 473.537,44	924	401.169,058 473.530,503	7.053	924	401.169,058 473.530,503	925	401.170,464 473.526,083	4.638
925	401.170,464 473.526,083	926	401.172,043 473.520,741	5.57	926	401.172,043 473.520,741	927	401.171,922 473.515,628	5.114	927	401.171,922 473.515,628	928	401.170,755 473.510,731	5.034
928	401.170,755 473.510,731	929	401.167,356 473.507,456	4.72	929	401.167,356 473.507,456	930	401.164,862 473.503,654	4.547	930	401.164,862 473.503,654	931	401.164,777 473.500,673	2.982
931	401.164,777 473.500,673	932	401.166,538 473.485,536	15.23 9	932	401.166,538 473.485,536	933	401.167,541 473.480,79	4.851	933	401.167,541 473.480,79	934	401.170,211 473.473,388	7.869
934	401.170,211 473.473,388	935	401.171,672 473.469,337	4.306	935	401.171,672 473.469,337	936	401.173,741 473.464,559	5.207	936	401.173,741 473.464,559	937	401.173,536 473.460,962	3.603
937	401.173,536 473.460,962	938	401.172,216 473.457,539	3.669	938	401.172,216 473.457,539	939	401.170,276 473.454,631	3.496	939	401.170,276 473.454,631	940	401.160,548 473.418,444	37.47 2
940	401.160,548 473.418,444	941	401.150,68 473.401,047	20.00 1	941	401.150,68 473.401,047	942	401.147,771 473.394,672	7.007	942	401.147,771 473.394,672	943	401.147,434 473.389,392	5.291
943	401.147,434 473.389,392	944	401.147,761 473.386,259	3.15	944	401.147,761 473.386,259	945	401.148,241 473.383,989	2.32	945	401.148,241 473.383,989	946	401.148,46 473.381,325	2.673
946	401.148,46 473.381,325	947	401.148,904 473.379,064	2.304	947	401.148,904 473.379,064	948	401.149,605 473.377,092	2.093	948	401.149,605 473.377,092	949	401.150,031 473.375,304	1.838
949	401.150,031 473.375,304	950	401.149,897 473.372,203	3.104	950	401.149,897 473.372,203	951	401.148,932 473.367,656	4.648	951	401.148,932 473.367,656	952	401.147,221 473.365,536	2.724
952	401.147,221 473.365,536	953	401.144,822 473.362,956	3.523	953	401.144,822 473.362,956	954	401.143,731 473.361,865	1.543	954	401.143,731 473.361,865	955	401.143,102 473.360,427	1.57
955	401.143,102 473.360,427	956	401.142,121 473.358,913	1.804	956	401.142,121 473.358,913	957	401.141,485 473.356,823	2.185	957	401.141,485 473.356,823	958	401.141,26 473.354,487	2.347
958	401.141,26 473.354,487	959	401.141,305 473.351,854	2.633	959	401.141,305 473.351,854	960	401.141,487 473.350,35	1.515	960	401.141,487 473.350,35	961	401.142,066 473.348,926	1.537
961	401.142,066 473.348,926	962	401.142,37 473.347,494	1.464	962	401.142,37 473.347,494	963	401.142,862 473.344,765	2.773	963	401.142,862 473.344,765	964	401.144,114 473.342,356	2.715
964	401.144,114 473.342,356	965	401.146,518 473.341,319	2.618	965	401.146,518 473.341,319	966	401.147,853 473.341,549	1.355	966	401.147,853 473.341,549	967	401.149,529 473.341,56	1.676
967	401.149,529 473.341,56	968	401.150,261 473.340,279	1.475	968	401.150,261 473.340,279	969	401.150,018 473.339,187	1.119	969	401.150,018 473.339,187	970	401.148,047 473.337,76	2.433
970	401.148,047 473.337,76	971	401.145,535 473.336,398	2.857	971	401.145,535 473.336,398	972	401.144,262 473.334,975	1.909	972	401.144,262 473.334,975	973	401.143,588 473.332,806	2.271
973	401.143,588 473.332,806	974	401.144,351 473.328,287	4.583	974	401.144,351 473.328,287	975	401.144,144 473.326,628	1.672	975	401.144,144 473.326,628	976	401.143,427 473.324,408	2.333
976	401.143,427 473.324,408	977	401.143,284 473.323,26	1.157	977	401.143,284 473.323,26	978	401.142,563 473.320,882	2.485	978	401.142,563 473.320,882	979	401.142,563 473.318,674	2.208
979	401.142,563 473.318,674	980	401.142,999 473.316,349	2.366	980	401.142,999 473.316,349	981	401.143,643 473.313,989	2.446	981	401.143,643 473.313,989	982	401.148,743 473.283,471	30.94 1
982	401.148,743 473.283,471	983	401.149,227 473.279,527	3.974	983	401.149,227 473.279,527	984	401.149,411 473.277,175	2.359	984	401.149,411 473.277,175	985	401.149,553 473.275,338	1.842
985	401.149,553 473.275,338	986	401.150,592 473.272,554	2.972	986	401.150,592 473.272,554	987	401.152,013 473.270,28	2.681	987	401.152,013 473.270,28	988	401.155,437 473.267,367	4.495
988	401.155,437 473.267,367	989	401.157,108 473.264,748	3.107	989	401.157,108 473.264,748	990	401.157,595 473.263,067	1.75	990	401.157,595 473.263,067	991	401.157,507 473.261,47	1.599
991	401.157,507 473.261,47	992	401.156,923 473.259,218	2.326	992	401.156,923 473.259,218	993	401.156,096 473.257,95	1.514	993	401.156,096 473.257,95	994	401.155,913 473.256,362	1.599
994	401.155,913 473.256,362	995	401.155,913 473.254,863	1.499	995	401.155,913 473.254,863	996	401.155,637 473.253,733	1.163	996	401.155,637 473.253,733	997	401.154,575 473.251,914	2.106
997	401.154,575 473.251,914	998	401.154,179 473.250,085	1.871	998	401.154,179 473.250,085	999	401.154,722 473.247,864	2.286	999	401.154,722 473.247,864	1000	401.155,784 473.246,61	1.643
1000	401.155,784 473.246,61	1001	401.157,112 473.244,688	2.336	1001	401.157,112 473.244,688	1002	401.157,687 473.242,581	2.184	1002	401.157,687 473.242,581	1003	401.159,266 473.241,461	1.936
1003	401.159,266 473.241,461	1004	401.161,98 473.241,18	2.729	1004	401.161,98 473.241,18	1005	401.163,327 473.240,148	1.697	1005	401.163,327 473.240,148	1006	401.165,288 473.238,545	2.533

Punct început	X / Y	Punct sfârșit	X / Y	Lungime segment	Punct început	X / Y	Punct sfârșit	X / Y	Lungime segment	Punct început	X / Y	Punct sfârșit	X / Y	Lungime segment
1006	401.165,288 473.238,545	1007	401.165,22 473.237,36	1.187	1007	401.165,22 473.237,36	1008	401.164,549 473.236,243	1.303	1008	401.164,549 473.236,243	1009	401.163,548 473.234,908	1.669
1009	401.163,548 473.234,908	1010	401.163,281 473.233,543	1.391	1010	401.163,281 473.233,543	1011	401.163,586 473.231,487	2.078	1011	401.163,586 473.231,487	1012	401.163,515 473.230,216	1.273
1012	401.163,515 473.230,216	1013	401.162,555 473.228,667	1.822	1013	401.162,555 473.228,667	1014	401.161,999 473.227,318	1.459	1014	401.161,999 473.227,318	1015	401.161,999 473.225,265	2.053
1015	401.161,999 473.225,265	1016	401.162,22 473.224,576	0.724	1016	401.162,22 473.224,576	1017	401.162,399 473.223,783	0.813	1017	401.162,399 473.223,783	1018	401.162,764 473.223,311	0.597
1018	401.162,764 473.223,311	1019	401.163,448 473.222,663	0.942	1019	401.163,448 473.222,663	1020	401.163,656 473.222,087	0.612	1020	401.163,656 473.222,087	1021	401.163,639 473.221,184	0.903
1021	401.163,639 473.221,184	1022	401.162,951 473.218,228	3.035	1022	401.162,951 473.218,228	1023	401.163,3 473.215,637	2.614	1023	401.163,3 473.215,637	1024	401.164,514 473.213,599	2.372
1024	401.164,514 473.213,599	1025	401.165,091 473.211,964	1.734	1025	401.165,091 473.211,964	1026	401.166,186 473.210,223	2.057	1026	401.166,186 473.210,223	1027	401.168,141 473.208,719	2.467
1027	401.168,141 473.208,719	1028	401.169,22 473.205,223	3.659	1028	401.169,22 473.205,223	1029	401.168,929 473.203,563	1.685	1029	401.168,929 473.203,563	1030	401.169,532 473.202,752	1.011
1030	401.169,532 473.202,752	1031	401.170,806 473.202,22	1.381	1031	401.170,806 473.202,22	1032	401.171,299 473.201,473	0.895	1032	401.171,299 473.201,473	1033	401.171,451 473.200,983	0.513
1033	401.171,451 473.200,983	1034	401.171,488 473.200,169	0.815	1034	401.171,488 473.200,169	1035	401.171,55 473.199,488	0.684	1035	401.171,55 473.199,488	1036	401.173,327 473.195,728	4.159
1036	401.173,327 473.195,728	1037	401.173,256 473.194,504	1.226	1037	401.173,256 473.194,504	1038	401.172,801 473.193,383	1.21	1038	401.172,801 473.193,383	1039	401.171,666 473.192,663	1.344
1039	401.171,666 473.192,663	1040	401.170,284 473.191,993	1.536	1040	401.170,284 473.191,993	1041	401.169,75 473.190,735	1.367	1041	401.169,75 473.190,735	1042	401.169,605 473.189,348	1.395
1042	401.169,605 473.189,348	1043	401.170,731 473.186,397	3.159	1043	401.170,731 473.186,397	1044	401.170,528 473.184,537	1.871	1044	401.170,528 473.184,537	1045	401.169,978 473.183,741	0.968
1045	401.169,978 473.183,741	1046	401.168,17 473.182,776	2.049	1046	401.168,17 473.182,776	1047	401.166,004 473.181,553	2.487	1047	401.166,004 473.181,553	1048	401.163,498 473.179,302	3.369
1048	401.163,498 473.179,302	1049	401.162,42 473.176,99	2.551	1049	401.162,42 473.176,99	1050	401.161,748 473.175,389	1.736	1050	401.161,748 473.175,389	1051	401.161,755 473.173,729	1.66
1051	401.161,755 473.173,729	1052	401.162,603 473.172,316	1.648	1052	401.162,603 473.172,316	1053	401.163,149 473.171,092	1.34	1053	401.163,149 473.171,092	1054	401.163,338 473.169,844	1.262
1054	401.163,338 473.169,844	1055	401.163,494 473.168,268	1.584	1055	401.163,494 473.168,268	1056	401.163,839 473.164,885	3.401	1056	401.163,839 473.164,885	1057	401.163,495 473.164,187	0.778
1057	401.163,495 473.164,187	1058	401.162,827 473.163,149	1.234	1058	401.162,827 473.163,149	1059	401.162,213 473.162,511	0.885	1059	401.162,213 473.162,511	1060	401.161,827 473.161,727	0.874
1060	401.161,827 473.161,727	1061	401.161,714 473.161,271	0.47	1061	401.161,714 473.161,271	1062	401.161,077 473.159,566	1.82	1062	401.161,077 473.159,566	1063	401.160,699 473.158,033	1.579
1063	401.160,699 473.158,033	1064	401.160,401 473.157,014	1.062	1064	401.160,401 473.157,014	1065	401.160,623 473.156,339	0.711	1065	401.160,623 473.156,339	1066	401.160,623 473.153,98	2.359
1066	401.160,623 473.153,98	1067	401.160,504 473.153,204	0.785	1067	401.160,504 473.153,204	1068	401.160,055 473.152,188	1.111	1068	401.160,055 473.152,188	1069	401.159,455 473.151,498	0.914
1069	401.159,455 473.151,498	1070	401.158,448 473.150,625	1.333	1070	401.158,448 473.150,625	1071	401.158,27 473.149,702	0.94	1071	401.158,27 473.149,702	1072	401.158,171 473.148,748	0.959
1072	401.158,171 473.148,748	1073	401.158,236 473.147,749	1.001	1073	401.158,236 473.147,749	1074	401.158,236 473.146,366	1.383	1074	401.158,236 473.146,366	1075	401.158,006 473.145,677	0.726
1075	401.158,006 473.145,677	1076	401.157,651 473.145,185	0.607	1076	401.157,651 473.145,185	1077	401.157,235 473.144,977	0.465	1077	401.157,235 473.144,977	1078	401.156,312 473.145,362	1.0
1078	401.156,312 473.145,362	1079	401.154,791 473.145,974	1.64	1079	401.154,791 473.145,974	1080	401.153,922 473.145,787	0.889	1080	401.153,922 473.145,787	1081	401.152,924 473.145,08	1.223
1081	401.152,924 473.145,08	1082	401.152,036 473.144,568	1.025	1082	401.152,036 473.144,568	1083	401.151,447 473.144,281	0.655	1083	401.151,447 473.144,281	1084	401.150,177 473.144,569	1.302
1084	401.150,177 473.144,569	1085	401.149,177 473.144,126	1.094	1085	401.149,177 473.144,126	1086	401.148,781 473.143,195	1.012	1086	401.148,781 473.143,195	1087	401.149,023 473.142,052	1.168
1087	401.149,023 473.142,052	1088	401.149,302 473.141,666	0.476	1088	401.149,302 473.141,666	1089	401.149,442 473.141,372	0.326	1089	401.149,442 473.141,372	1090	401.149,295 473.140,289	1.093
1090	401.149,295 473.140,289	1091	401.149,132 473.139,873	0.447	1091	401.149,132 473.139,873	1092	401.148,837 473.139,375	0.579	1092	401.148,837 473.139,375	1093	401.148,51 473.139,048	0.462
1093	401.148,51 473.139,048	1094	401.147,595 473.137,971	1.413	1094	401.147,595 473.137,971	1095	401.146,63 473.137,749	0.99	1095	401.146,63 473.137,749	1096	401.145,552 473.137,576	1.092
1096	401.145,552 473.137,576	1097	401.144,909 473.137,005	0.86	1097	401.144,909 473.137,005	1098	401.144,664 473.136,441	0.615	1098	401.144,664 473.136,441	1099	401.144,664 473.135,544	0.897
1099	401.144,664 473.135,544	1100	401.144,607 473.134,429	1.116	1100	401.144,607 473.134,429	1101	401.144,244 473.133,934	0.614	1101	401.144,244 473.133,934	1102	401.143,521 473.133,602	0.796
1102	401.143,521 473.133,602	1103	401.140,923 473.131,386	3.415	1103	401.140,923 473.131,386	1104	401.140,322 473.129,906	1.597	1104	401.140,322 473.129,906	1105	401.140,017 473.128,667	1.276

Punct început	X / Y	Punct sfârșit	X / Y	Lungime segment	Punct început	X / Y	Punct sfârșit	X / Y	Lungime segment	Punct început	X / Y	Punct sfârșit	X / Y	Lungime segment
1105	401.140,017 473.128,667	1106	401.140,448 473.126,989	1.732	1106	401.140,448 473.126,989	1107	401.141,151 473.125,624	1.535	1107	401.141,151 473.125,624	1108	401.141,224 473.124,616	1.011
1108	401.141,224 473.124,616	1109	401.140,64 473.123,275	1.463	1109	401.140,64 473.123,275	1110	401.139,379 473.120,713	2.856	1110	401.139,379 473.120,713	1111	401.139,034 473.119,121	1.629
1111	401.139,034 473.119,121	1112	401.139,299 473.117,51	1.633	1112	401.139,299 473.117,51	1113	401.140,374 473.116,239	1.665	1113	401.140,374 473.116,239	1114	401.141,379 473.115,621	1.18
1114	401.141,379 473.115,621	1115	401.142,319 473.115,648	0.94	1115	401.142,319 473.115,648	1116	401.143,334 473.115,573	1.018	1116	401.143,334 473.115,573	1117	401.143,86 473.115,456	0.539
1117	401.143,86 473.115,456	1118	401.144,365 473.115,161	0.585	1118	401.144,365 473.115,161	1119	401.145,609 473.114,571	1.377	1119	401.145,609 473.114,571	1120	401.147,209 473.113,467	1.944
1120	401.147,209 473.113,467	1121	401.148,011 473.112,772	1.061	1121	401.148,011 473.112,772	1122	401.148,126 473.112,166	0.617	1122	401.148,126 473.112,166	1123	401.147,769 473.110,89	1.325
1123	401.147,769 473.110,89	1124	401.147,322 473.110,38	0.678	1124	401.147,322 473.110,38	1125	401.146,79 473.109,316	1.19	1125	401.146,79 473.109,316	1126	401.146,686 473.107,895	1.425
1126	401.146,686 473.107,895	1127	401.146,756 473.106,853	1.044	1127	401.146,756 473.106,853	1128	401.147,34 473.105,203	1.75	1128	401.147,34 473.105,203	1129	401.148,409 473.103,668	1.871
1129	401.148,409 473.103,668	1130	401.149,06 473.102,465	1.368	1130	401.149,06 473.102,465	1131	401.149,814 473.100,854	1.779	1131	401.149,814 473.100,854	1132	401.150,758 473.100,239	1.127
1132	401.150,758 473.100,239	1133	401.152,034 473.100,931	1.452	1133	401.152,034 473.100,931	1134	401.152,966 473.101,316	1.008	1134	401.152,966 473.101,316	1135	401.154,231 473.101,664	1.312
1135	401.154,231 473.101,664	1136	401.155,03 473.101,603	0.801	1136	401.155,03 473.101,603	1137	401.156,589 473.101,267	1.595	1137	401.156,589 473.101,267	1138	401.156,977 473.100,577	0.792
1138	401.156,977 473.100,577	1139	401.156,975 473.099,747	0.83	1139	401.156,975 473.099,747	1140	401.155,892 473.098,908	1.37	1140	401.155,892 473.098,908	1141	401.154,743 473.097,79	1.603
1141	401.154,743 473.097,79	1142	401.153,842 473.096,863	1.293	1142	401.153,842 473.096,863	1143	401.153,696 473.096,267	0.614	1143	401.153,696 473.096,267	1144	401.153,529 473.095,716	0.576
1144	401.153,529 473.095,716	1145	401.153,28 473.095,395	0.406	1145	401.153,28 473.095,395	1146	401.151,075 473.094,372	2.431	1146	401.151,075 473.094,372	1147	401.150,122 473.093,98	1.03
1147	401.150,122 473.093,98	1148	401.149,369 473.093,691	0.807	1148	401.149,369 473.093,691	1149	401.149,041 473.093,223	0.571	1149	401.149,041 473.093,223	1150	401.147,966 473.091,287	2.214
1150	401.147,966 473.091,287	1151	401.140,012 473.071,246	21.56 2	1151	401.140,012 473.071,246	1152	401.127,722 473.071,985	12.31 2	1152	401.127,722 473.071,985	1153	401.126,673 473.072,893	1.387
1153	401.126,673 473.072,893	1154	401.124,944 473.073,684	1.901	1154	401.124,944 473.073,684	1155	401.123,142 473.073,825	1.808	1155	401.123,142 473.073,825	1156	401.121,239 473.073,992	1.91
1156	401.121,239 473.073,992	1157	401.120,371 473.074,546	1.03	1157	401.120,371 473.074,546	1158	401.119,627 473.075,421	1.149	1158	401.119,627 473.075,421	1159	401.117,867 473.077,79	2.951
1159	401.117,867 473.077,79	1160	401.116,845 473.081,465	3.814	1160	401.116,845 473.081,465	1161	401.116,181 473.084,084	2.702	1161	401.116,181 473.084,084	1162	401.115,296 473.085,519	1.686
1162	401.115,296 473.085,519	1163	401.113,975 473.085,903	1.376	1163	401.113,975 473.085,903	1164	401.113,371 473.085,688	0.641	1164	401.113,371 473.085,688	1165	401.112,693 473.085,276	0.793
1165	401.112,693 473.085,276	1166	401.112,252 473.084,67	0.749	1166	401.112,252 473.084,67	1167	401.111,636 473.083,511	1.313	1167	401.111,636 473.083,511	1168	401.111,493 473.082,33	1.19
1168	401.111,493 473.082,33	1169	401.111,323 473.081,14	1.202	1169	401.111,323 473.081,14	1170	401.110,919 473.079,591	1.601	1170	401.110,919 473.079,591	1171	401.110,097 473.077,881	1.897
1171	401.110,097 473.077,881	1172	401.109,695 473.076,857	1.1	1172	401.109,695 473.076,857	1173	401.109,805 473.074,759	2.101	1173	401.109,805 473.074,759	1174	401.110,776 473.073,536	1.562
1174	401.110,776 473.073,536	1175	401.111,414 473.072,488	1.227	1175	401.111,414 473.072,488	1176	401.111,383 473.071,391	1.097	1176	401.111,383 473.071,391	1177	401.111,085 473.070,572	0.872
1177	401.111,085 473.070,572	1178	401.110,037 473.069,591	1.436	1178	401.110,037 473.069,591	1179	401.108,947 473.069,492	1.094	1179	401.108,947 473.069,492	1180	401.107,866 473.069,687	1.098
1180	401.107,866 473.069,687	1181	401.106,015 473.070,079	1.892	1181	401.106,015 473.070,079	1182	401.103,911 473.069,812	2.121	1182	401.103,911 473.069,812	1183	401.103,288 473.069,478	0.707
1183	401.103,288 473.069,478	1184	401.102,741 473.068,399	1.21	1184	401.102,741 473.068,399	1185	401.102,19 473.066,797	1.694	1185	401.102,19 473.066,797	1186	401.101,46 473.065,859	1.189
1186	401.101,46 473.065,859	1187	401.100,645 473.065,135	1.09	1187	401.100,645 473.065,135	1188	401.099,744 473.064,194	1.303	1188	401.099,744 473.064,194	1189	401.057,759 473.020,375	60.68 6
1189	401.057,759 473.020,375	1190	401.044,944 473.013,195	14.68 9	1190	401.044,944 473.013,195	1191	401.027,419 473.006,967	18.59 9	1191	401.027,419 473.006,967	1192	400.990,811 472.994,025	38.82 8
1192	400.990,811 472.994,025	1193	400.990,792 472.994,018	0.02	1193	400.990,792 472.994,018	1194	400.967,442 472.995,058	23.37 3	1194	400.967,442 472.995,058	1195	400.954,548 472.992,359	13.17 3
1195	400.954,548 472.992,359	1196	400.947,57 472.990,898	7.129	1196	400.947,57 472.990,898	1197	400.939,524 472.985,384	9.754	1197	400.939,524 472.985,384	1198	400.921,241 472.968,478	24.90 1
1198	400.921,241 472.968,478	1199	400.910,873 472.955,123	16.90 7	1199	400.910,873 472.955,123	1200	400.902,136 472.947,666	11.48 7	1200	400.902,136 472.947,666	1201	400.900,452 472.947,246	1.736
1201	400.900,452 472.947,246	1202	400.897,088 472.947,257	3.364	1202	400.897,088 472.947,257	1203	400.894,377 472.946,328	2.866	1203	400.894,377 472.946,328	1204	400.892,086 472.948,026	2.852

Punct început	X / Y	Punct sfârșit	X / Y	Lungime segment	Punct început	X / Y	Punct sfârșit	X / Y	Lungime segment	Punct început	X / Y	Punct sfârșit	X / Y	Lungime segment
1204	400.892,086 472.948,026	1205	400.889,311 472.950,289	3.581	1205	400.889,311 472.950,289	1206	400.885,229 472.949,431	4.171	1206	400.885,229 472.949,431	1207	400.881,697 472.946,877	4.359
1207	400.881,697 472.946,877	1208	400.879,905 472.947,019	1.798	1208	400.879,905 472.947,019	1209	400.877,653 472.945,305	2.83	1209	400.877,653 472.945,305	1210	400.874,226 472.945,431	3.429
1210	400.874,226 472.945,431	1211	400.871,464 472.944,764	2.841	1211	400.871,464 472.944,764	1212	400.867,929 472.942,8	4.044	1212	400.867,929 472.942,8	1213	400.866,324 472.942,674	1.61
1213	400.866,324 472.942,674	1214	400.865,243 472.942,811	1.09	1214	400.865,243 472.942,811	1215	400.863,33 472.943,925	2.214	1215	400.863,33 472.943,925	1216	400.862,11 472.944,394	1.307
1216	400.862,11 472.944,394	1217	400.859,055 472.944,583	3.061	1217	400.859,055 472.944,583	1218	400.854,971 472.944,572	4.084	1218	400.854,971 472.944,572	1219	400.852,309 472.944,612	2.662
1219	400.852,309 472.944,612	1220	400.851,749 472.944,218	0.685	1220	400.851,749 472.944,218	1221	400.850,263 472.943,523	1.64	1221	400.850,263 472.943,523	1222	400.849,013 472.942,314	1.739
1222	400.849,013 472.942,314	1223	400.847,56 472.941,467	1.682	1223	400.847,56 472.941,467	1224	400.846,108 472.941,084	1.502	1224	400.846,108 472.941,084	1225	400.845,039 472.941,285	1.088
1225	400.845,039 472.941,285	1226	400.844,151 472.942,152	1.241	1226	400.844,151 472.942,152	1227	400.842,206 472.944,314	2.908	1227	400.842,206 472.944,314	1228	400.840,109 472.946,25	2.854
1228	400.840,109 472.946,25	1229	400.838,939 472.947,278	1.557	1229	400.838,939 472.947,278	1230	400.838,878 472.948,024	0.748	1230	400.838,878 472.948,024	1231	400.839,204 472.948,642	0.699
1231	400.839,204 472.948,642	1232	400.839,659 472.949,056	0.615	1232	400.839,659 472.949,056	1233	400.839,738 472.949,547	0.497	1233	400.839,738 472.949,547	1234	400.839,77 472.950,054	0.508
1234	400.839,77 472.950,054	1235	400.839,413 472.950,719	0.755	1235	400.839,413 472.950,719	1236	400.838,382 472.951,87	1.545	1236	400.838,382 472.951,87	1237	400.837,565 472.952,322	0.934
1237	400.837,565 472.952,322	1238	400.835,972 472.952,385	1.594	1238	400.835,972 472.952,385	1239	400.835,116 472.952,417	0.857	1239	400.835,116 472.952,417	1240	400.834,458 472.952,116	0.724
1240	400.834,458 472.952,116	1241	400.833,915 472.952,066	0.545	1241	400.833,915 472.952,066	1242	400.832,771 472.952,905	1.419	1242	400.832,771 472.952,905	1243	400.831,424 472.953,756	1.593
1243	400.831,424 472.953,756	1244	400.830,419 472.953,985	1.031	1244	400.830,419 472.953,985	1245	400.829,555 472.953,871	0.871	1245	400.829,555 472.953,871	1246	400.829,174 472.953,972	0.394
1246	400.829,174 472.953,972	1247	400.828,512 472.954,811	1.069	1247	400.828,512 472.954,811	1248	400.828,038 472.955,208	0.618	1248	400.828,038 472.955,208	1249	400.827,618 472.955,386	0.456
1249	400.827,618 472.955,386	1250	400.826,741 472.955,208	0.895	1250	400.826,741 472.955,208	1251	400.825,025 472.954,674	1.797	1251	400.825,025 472.954,674	1252	400.823,893 472.954,547	1.139
1252	400.823,893 472.954,547	1253	400.822,66 472.954,839	1.267	1253	400.822,66 472.954,839	1254	400.821,577 472.955,566	1.304	1254	400.821,577 472.955,566	1255	400.820,293 472.957,522	2.34
1255	400.820,293 472.957,522	1256	400.819,936 472.958,707	1.238	1256	400.819,936 472.958,707	1257	400.818,855 472.960,054	1.727	1257	400.818,855 472.960,054	1258	400.818,034 472.961,194	1.405
1258	400.818,034 472.961,194	1259	400.817,476 472.962,342	1.276	1259	400.817,476 472.962,342	1260	400.816,968 472.962,67	0.605	1260	400.816,968 472.962,67	1261	400.816,271 472.962,707	0.698
1261	400.816,271 472.962,707	1262	400.815,416 472.962,624	0.859	1262	400.815,416 472.962,624	1263	400.814,774 472.962,098	0.83	1263	400.814,774 472.962,098	1264	400.814,206 472.961,473	0.845
1264	400.814,206 472.961,473	1265	400.813,132 472.961,208	1.106	1265	400.813,132 472.961,208	1266	400.812,177 472.961,013	0.975	1266	400.812,177 472.961,013	1267	400.811,652 472.960,8	0.567
1267	400.811,652 472.960,8	1268	400.811,007 472.959,969	1.052	1268	400.811,007 472.959,969	1269	400.810,82 472.958,804	1.18	1269	400.810,82 472.958,804	1270	400.810,333 472.957,955	0.979
1270	400.810,333 472.957,955	1271	400.810,127 472.957,726	0.308	1271	400.810,127 472.957,726	1272	400.809,315 472.957,379	0.883	1272	400.809,315 472.957,379	1273	400.808,875 472.957,151	0.496
1273	400.808,875 472.957,151	1274	400.808,483 472.956,716	0.586	1274	400.808,483 472.956,716	1275	400.808,128 472.955,875	0.913	1275	400.808,128 472.955,875	1276	400.807,408 472.955,002	1.132
1276	400.807,408 472.955,002	1277	400.806,753 472.954,321	0.945	1277	400.806,753 472.954,321	1278	400.806,066 472.954,071	0.731	1278	400.806,066 472.954,071	1279	400.805,423 472.954,092	0.643
1279	400.805,423 472.954,092	1280	400.804,859 472.954,07	0.564	1280	400.804,859 472.954,07	1281	400.803,725 472.954,028	1.135	1281	400.803,725 472.954,028	1282	400.802,661 472.954,039	1.064
1282	400.802,661 472.954,039	1283	400.801,17 472.953,425	1.612	1283	400.801,17 472.953,425	1284	400.799,633 472.953,024	1.588	1284	400.799,633 472.953,024	1285	400.798,39 472.952,963	1.244
1285	400.798,39 472.952,963	1286	400.796,919 472.952,484	1.547	1286	400.796,919 472.952,484	1287	400.795,355 472.952,36	1.569	1287	400.795,355 472.952,36	1288	400.794,344 472.953,01	1.202
1288	400.794,344 472.953,01	1289	400.793,998 472.953,647	0.725	1289	400.793,998 472.953,647	1290	400.793,61 472.955,003	1.41	1290	400.793,61 472.955,003	1291	400.793,312 472.955,942	0.985
1291	400.793,312 472.955,942	1292	400.792,594 472.956,739	1.073	1292	400.792,594 472.956,739	1293	400.791,015 472.957,574	1.786	1293	400.791,015 472.957,574	1294	400.789,704 472.957,512	1.312
1294	400.789,704 472.957,512	1295	400.788,501 472.957,494	1.203	1295	400.788,501 472.957,494	1296	400.787,726 472.957,444	0.777	1296	400.787,726 472.957,444	1297	400.786,314 472.955,72	2.228
1297	400.786,314 472.955,72	1298	400.784,333 472.954,106	2.555	1298	400.784,333 472.954,106	1299	400.781,761 472.952,856	2.86	1299	400.781,761 472.952,856	1300	400.778,244 472.951,662	3.714
1300	400.778,244 472.951,662	1301	400.774,91 472.951,524	3.337	1301	400.774,91 472.951,524	1302	400.772,74 472.951,581	2.171	1302	400.772,74 472.951,581	1303	400.771,882 472.951,437	0.87

Punct început	X / Y	Punct sfârșit	X / Y	Lungime segment	Punct început	X / Y	Punct sfârșit	X / Y	Lungime segment	Punct început	X / Y	Punct sfârșit	X / Y	Lungime segment
1303	400.771,882 472.951,437	1304	400.770,211 472.949,956	2.233	1304	400.770,211 472.949,956	1305	400.769,062 472.948,531	1.831	1305	400.769,062 472.948,531	1306	400.768,377 472.947,803	1.0
1306	400.768,377 472.947,803	1307	400.767,124 472.947,207	1.388	1307	400.767,124 472.947,207	1308	400.766,649 472.946,937	0.546	1308	400.766,649 472.946,937	1309	400.766,199 472.946,583	0.573
1309	400.766,199 472.946,583	1310	400.765,905 472.946,353	0.373	1310	400.765,905 472.946,353	1311	400.764,958 472.945,609	1.204	1311	400.764,958 472.945,609	1312	400.763,384 472.944,915	1.72
1312	400.763,384 472.944,915	1313	400.761,983 472.944,191	1.577	1313	400.761,983 472.944,191	1314	400.760,786 472.943,571	1.348	1314	400.760,786 472.943,571	1315	400.760,224 472.942,46	1.245
1315	400.760,224 472.942,46	1316	400.759,601 472.941,228	1.381	1316	400.759,601 472.941,228	1317	400.758,835 472.939,312	2.063	1317	400.758,835 472.939,312	1318	400.758,312 472.938,495	0.97
1318	400.758,312 472.938,495	1319	400.757,621 472.937,972	0.867	1319	400.757,621 472.937,972	1320	400.756,648 472.938,049	0.976	1320	400.756,648 472.938,049	1321	400.755,601 472.938,132	1.05
1321	400.755,601 472.938,132	1322	400.754,217 472.938,565	1.45	1322	400.754,217 472.938,565	1323	400.753,516 472.939,446	1.126	1323	400.753,516 472.939,446	1324	400.752,105 472.940,323	1.661
1324	400.752,105 472.940,323	1325	400.751,159 472.940,34	0.946	1325	400.751,159 472.940,34	1326	400.750,574 472.939,962	0.696	1326	400.750,574 472.939,962	1327	400.750,178 472.938,827	1.202
1328	400.750,178 472.938,827	1329	400.749,4 472.937,682	1.384	1329	400.749,4 472.937,682	1330	400.748,677 472.936,62	1.285	1330	400.748,677 472.936,62	1331	400.747,726 472.934,7	2.143
1331	400.747,726 472.934,7	1332	400.746,042 472.934,093	1.79	1332	400.746,042 472.934,093	1333	400.743,31 472.934,204	2.734	1333	400.743,31 472.934,204	1334	400.741,157 472.933,045	2.445
1334	400.741,157 472.933,045	1335	400.740,613 472.931,543	1.597	1335	400.740,613 472.931,543	1336	400.740,241 472.930,512	1.096	1336	400.740,241 472.930,512	1337	400.738,883 472.929,589	1.642
1337	400.738,883 472.929,589	1338	400.737,45 472.928,614	1.733	1338	400.737,45 472.928,614	1339	400.736,708 472.928,058	0.927	1339	400.736,708 472.928,058	1340	400.735,992 472.927,05	1.236
1340	400.735,992 472.927,05	1341	400.735,838 472.926,49	0.581	1341	400.735,838 472.926,49	1342	400.735,267 472.925,804	0.893	1342	400.735,267 472.925,804	1343	400.734,465 472.925,274	0.961
1343	400.734,465 472.925,274	1344	400.733,336 472.924,886	1.194	1344	400.733,336 472.924,886	1345	400.732,629 472.924,798	0.712	1345	400.732,629 472.924,798	1346	400.732,248 472.924,988	0.426
1346	400.732,248 472.924,988	1347	400.731,655 472.925,586	0.842	1347	400.731,655 472.925,586	1348	400.730,594 472.926,184	1.218	1348	400.730,594 472.926,184	1349	400.730,186 472.926,525	0.532
1349	400.730,186 472.926,525	1350	400.729,628 472.926,602	0.563	1350	400.729,628 472.926,602	1351	400.729,256 472.926,405	0.421	1351	400.729,256 472.926,405	1352	400.729,125 472.926,297	0.17
1353	400.729,125 472.926,297	1354	400.729,023 472.926,212	0.133	1354	400.729,023 472.926,212	1355	400.728,883 472.926,205	0.14	1355	400.728,883 472.926,205	1356	400.728,726 472.926,256	0.165
1357	400.728,726 472.926,256	1358	400.728,635 472.926,367	0.144	1358	400.728,635 472.926,367	1359	400.728,483 472.926,789	0.449	1359	400.728,483 472.926,789	1360	400.728,115 472.926,654	0.392
1361	400.728,115 472.926,654	1362	400.727,814 472.926,544	0.32	1362	400.727,814 472.926,544	1363	400.727,534 472.926,197	0.446	1363	400.727,534 472.926,197	1364	400.727,33 472.925,705	0.533
1365	400.727,33 472.925,705	1366	400.727,104 472.925,159	0.591	1366	400.727,104 472.925,159	1367	400.726,669 472.924,658	0.663	1367	400.726,669 472.924,658	1368	400.726,227 472.924,147	0.676
1369	400.726,227 472.924,147	1370	400.725,586 472.923,941	0.673	1370	400.725,586 472.923,941	1371	400.724,959 472.923,574	0.727	1371	400.724,959 472.923,574	1372	400.724,34 472.923,004	0.841
1373	400.724,34 472.923,004	1374	400.723,792 472.922,338	0.862	1374	400.723,792 472.922,338	1375	400.722,775 472.921,044	1.646	1375	400.722,775 472.921,044	1376	400.721,947 472.920,231	1.16
1377	400.721,947 472.920,231	1378	400.720,997 472.918,843	1.682	1378	400.720,997 472.918,843	1379	400.719,927 472.917,149	2.004	1379	400.719,927 472.917,149	1380	400.718,951 472.916,298	1.295
1381	400.718,951 472.916,298	1382	400.717,983 472.915,622	1.181	1382	400.717,983 472.915,622	1383	400.716,525 472.914,602	1.779	1383	400.716,525 472.914,602	1384	400.715,614 472.913,542	1.398
1385	400.715,614 472.913,542	1386	400.715,331 472.912,512	1.068	1386	400.715,331 472.912,512	1387	400.714,9 472.910,129	2.422	1387	400.714,9 472.910,129	1388	400.714,437 472.909,578	2.593
1389	400.714,437 472.909,578	1390	400.714,602 472.904,296	3.286	1390	400.714,602 472.904,296	1391	400.713,946 472.902,919	1.525	1391	400.713,946 472.902,919	1392	400.711,861 472.899,913	3.658
1393	400.711,861 472.899,913	1394	400.710,827 472.898,422	1.814	1394	400.710,827 472.898,422	1395	400.710,596 472.897,428	1.02	1395	400.710,596 472.897,428	1396	400.710,573 472.896,024	1.404
1397	400.710,573 472.896,024	1398	400.710,046 472.894,479	1.632	1398	400.710,046 472.894,479	1399	400.709,977 472.893,643	0.839	1399	400.709,977 472.893,643	1400	400.709,903 472.892,743	0.903
1401	400.709,903 472.892,743	1402	400.709,527 472.891,652	1.154	1402	400.709,527 472.891,652	1403	400.709,07 472.891,143	0.684	1403	400.709,07 472.891,143	1404	400.707,933 472.890,16	1.503
1405	400.707,933 472.890,16	1406	400.707,102 472.888,877	1.529	1406	400.707,102 472.888,877	1407	400.705,61 472.887,67	1.919	1407	400.705,61 472.887,67	1408	400.704,636 472.887,317	1.036
1409	400.704,636 472.887,317	1410	400.703,8 472.886,339	1.287	1410	400.703,8 472.886,339	1411	400.703,156 472.885,086	1.409	1411	400.703,156 472.885,086	1412	400.702,34 472.883,5	1.784
1413	400.702,34 472.883,5	1414	400.702,023 472.882,884	0.693	1414	400.702,023 472.882,884	1415	400.701,775 472.882,195	0.732	1415	400.701,775 472.882,195	1416	400.701,63 472.881,794	0.426
1417	400.701,63 472.881,794	1418	400.701,4 472.880,489	1.325	1418	400.701,4 472.880,489	1419	400.701,206 472.879,951	0.572	1419	400.701,206 472.879,951	1420	400.700,811 472.879,677	0.481

Punct început	X / Y	Punct sfârșit	X / Y	Lungime segment	Punct început	X / Y	Punct sfârșit	X / Y	Lungime segment	Punct început	X / Y	Punct sfârșit	X / Y	Lungime segment
140 2	400.700,811 472.879,677	140 3	400.700,384 472.878,736	1.033	140 3	400.700,384 472.878,736	140 4	400.700,263 472.878,082	0.665	140 4	400.700,263 472.878,082	140 5	400.700,092 472.877,156	0.942
140 5	400.700,092 472.877,156	140 6	400.699,258 472.875,421	1.925	140 6	400.699,258 472.875,421	140 7	400.697,742 472.873,443	2.492	140 7	400.697,742 472.873,443	140 8	400.696,87 472.872,175	1.539
140 8	400.696,87 472.872,175	140 9	400.695,936 472.871,638	1.077	140 9	400.695,936 472.871,638	141 0	400.693,953 472.870,915	2.111	141 0	400.693,953 472.870,915	141 1	400.692,186 472.870,272	1.88
141 1	400.692,186 472.870,272	141 2	400.688,8 472.869,855	3.412	141 2	400.688,8 472.869,855	141 3	400.685,325 472.868,791	3.634	141 3	400.685,325 472.868,791	141 4	400.681,628 472.866,753	4.222
141 4	400.681,628 472.866,753	141 5	400.678,719 472.866,319	2.941	141 5	400.678,719 472.866,319	141 6	400.676,461 472.865,981	2.283	141 6	400.676,461 472.865,981	141 7	400.675,598 472.865,578	0.952
141 7	400.675,598 472.865,578	141 8	400.674,763 472.864,709	1.205	141 8	400.674,763 472.864,709	141 9	400.674,015 472.863,932	1.079	141 9	400.674,015 472.863,932	142 0	400.673,613 472.863,331	0.723
142 0	400.673,613 472.863,331	142 1	400.673,464 472.862,616	0.73	142 1	400.673,464 472.862,616	142 2	400.673,624 472.861,9	0.734	142 2	400.673,624 472.861,9	142 3	400.673,835 472.860,958	0.965
142 3	400.673,835 472.860,958	142 4	400.673,904 472.859,83	1.13	142 4	400.673,904 472.859,83	142 5	400.673,539 472.859,067	0.846	142 5	400.673,539 472.859,067	142 6	400.672,583 472.858,133	1.337
142 6	400.672,583 472.858,133	142 7	400.670,631 472.856,206	2.743	142 7	400.670,631 472.856,206	142 8	400.670,051 472.855,322	1.057	142 8	400.670,051 472.855,322	142 9	400.669,322 472.854,211	1.329
142 9	400.669,322 472.854,211	143 0	400.669,427 472.853,433	0.785	143 0	400.669,427 472.853,433	143 1	400.670,276 472.852,481	1.276	143 1	400.670,276 472.852,481	143 2	400.672,113 472.851,337	2.164
143 2	400.672,113 472.851,337	143 3	400.674,401 472.850,54	2.423	143 3	400.674,401 472.850,54	143 4	400.675,615 472.849,051	1.921	143 4	400.675,615 472.849,051	143 5	400.676,69 472.846,928	2.38
143 5	400.676,69 472.846,928	143 6	400.677,526 472.845,277	1.851	143 6	400.677,526 472.845,277	143 7	400.676,881 472.843,965	1.462	143 7	400.676,881 472.843,965	143 8	400.676,014 472.843,446	1.01
143 8	400.676,014 472.843,446	143 9	400.673,972 472.843,26	2.05	143 9	400.673,972 472.843,26	144 0	400.671,769 472.844,18	2.387	144 0	400.671,769 472.844,18	144 1	400.668,149 472.845,692	3.923
144 1	400.668,149 472.845,692	144 2	400.664,769 472.846,103	3.405	144 2	400.664,769 472.846,103	144 3	400.662,51 472.846,372	2.275	144 3	400.662,51 472.846,372	144 4	400.659,923 472.845,857	2.638
144 4	400.659,923 472.845,857	144 5	400.657,469 472.844,992	2.602	144 5	400.657,469 472.844,992	144 6	400.656,107 472.844,278	1.538	144 6	400.656,107 472.844,278	144 7	400.653,926 472.843,501	2.315
144 7	400.653,926 472.843,501	144 8	400.652,052 472.842,581	2.088	144 8	400.652,052 472.842,581	144 9	400.651,128 472.842,627	0.925	144 9	400.651,128 472.842,627	145 0	400.649,875 472.843,503	1.529
145 0	400.649,875 472.843,503	145 1	400.649,318 472.844,563	1.197	145 1	400.649,318 472.844,563	145 2	400.648,715 472.845,71	1.296	145 2	400.648,715 472.845,71	145 3	400.647,538 472.847,043	1.778
145 3	400.647,538 472.847,043	145 4	400.646,092 472.848,68	2.184	145 4	400.646,092 472.848,68	145 5	400.644,93 472.849,254	1.296	145 5	400.644,93 472.849,254	145 6	400.643,782 472.849,82	1.28
145 6	400.643,782 472.849,82	145 7	400.642,467 472.849,344	1.398	145 7	400.642,467 472.849,344	145 8	400.636,826 472.846,706	6.227	145 8	400.636,826 472.846,706	145 9	400.633,995 472.845,757	2.986
145 9	400.633,995 472.845,757	146 0	400.632,15 472.844,928	2.023	146 0	400.632,15 472.844,928	146 1	400.629,28 472.843,637	3.147	146 1	400.629,28 472.843,637	146 2	400.625,545 472.841,957	4.095
146 2	400.625,545 472.841,957	146 3	400.623,848 472.840,63	2.154	146 3	400.623,848 472.840,63	146 4	400.622,966 472.839,94	1.12	146 4	400.622,966 472.839,94	146 5	400.621,696 472.839,08	1.534
146 5	400.621,696 472.839,08	146 6	400.620,045 472.837,356	2.387	146 6	400.620,045 472.837,356	146 7	400.618,127 472.835,353	2.773	146 7	400.618,127 472.835,353	146 8	400.613,678 472.831,4	5.951
146 8	400.613,678 472.831,4	146 9	400.610,724 472.828,774	3.952	146 9	400.610,724 472.828,774	147 0	400.607,306 472.825,737	4.572	147 0	400.607,306 472.825,737	147 1	400.606,083 472.822,663	3.308
147 1	400.606,083 472.822,663	147 2	400.605,545 472.822,029	0.832	147 2	400.605,545 472.822,029	147 3	400.605,517 472.821,996	0.043	147 3	400.605,517 472.821,996	147 4	400.604,242 472.820,493	1.971
147 4	400.604,242 472.820,493	147 5	400.600,046 472.818,946	4.472	147 5	400.600,046 472.818,946	147 6	400.598,652 472.818,333	1.523	147 6	400.598,652 472.818,333	147 7	400.597,38 472.817,361	1.601
147 7	400.597,38 472.817,361	147 8	400.594,833 472.815,415	3.205	147 8	400.594,833 472.815,415	147 9	400.592,785 472.813,73	2.652	147 9	400.592,785 472.813,73	148 0	400.590,752 472.812,059	2.632
148 0	400.590,752 472.812,059	148 1	400.590,033 472.811,587	0.86	148 1	400.590,033 472.811,587	148 2	400.589,481 472.811,246	0.649	148 2	400.589,481 472.811,246	148 3	400.588,669 472.811,082	0.828
148 3	400.588,669 472.811,082	148 4	400.587,7 472.810,885	0.989	148 4	400.587,7 472.810,885	148 5	400.581,313 472.810,306	6.413	148 5	400.581,313 472.810,306	148 6	400.579,654 472.810,223	1.661
148 6	400.579,654 472.810,223	148 7	400.577,447 472.810,676	2.253	148 7	400.577,447 472.810,676	148 8	400.574,768 472.811,863	2.93	148 8	400.574,768 472.811,863	148 9	400.570,813 472.813,764	4.388
148 9	400.570,813 472.813,764	149 0	400.567,956 472.815,085	3.148	149 0	400.567,956 472.815,085	149 1	400.566,376 472.815,816	1.741	149 1	400.566,376 472.815,816	149 2	400.565,225 472.816,349	1.268
149 2	400.565,225 472.816,349	149 3	400.564,136 472.816,849	1.198	149 3	400.564,136 472.816,849	149 4	400.563,208 472.817,275	1.021	149 4	400.563,208 472.817,275	149 5	400.562,559 472.817,573	0.714
149 5	400.562,559 472.817,573	149 6	400.562,043 472.817,633	0.519	149 6	400.562,043 472.817,633	149 7	400.561,821 472.817,645	0.222	149 7	400.561,821 472.817,645	149 8	400.561,423 472.817,561	0.407
149 8	400.561,423 472.817,561	149 9	400.560,973 472.817,322	0.51	149 9	400.560,973 472.817,322	150 0	400.559,029 472.816,241	2.224	150 0	400.559,029 472.816,241	150 1	400.557,326 472.815,294	1.949

Punct început	X / Y	Punct sfârșit	X / Y	Lungime segment	Punct început	X / Y	Punct sfârșit	X / Y	Lungime segment	Punct început	X / Y	Punct sfârșit	X / Y	Lungime segment
150 1	400.557,326 472.815,294	150 2	400.553,998 472.812,632	4.262	150 2	400.553,998 472.812,632	150 3	400.550,881 472.810,139	3.991	150 3	400.550,881 472.810,139	150 4	400.548,288 472.808,065	3.32
150 4	400.548,288 472.808,065	150 5	400.546,054 472.807,254	2.377	150 5	400.546,054 472.807,254	150 6	400.544,121 472.806,552	2.057	150 6	400.544,121 472.806,552	150 7	400.542,305 472.805,882	1.936
150 7	400.542,305 472.805,882	150 8	400.541,386 472.805,275	1.101	150 8	400.541,386 472.805,275	150 9	400.540,804 472.804,891	0.697	150 9	400.540,804 472.804,891	151 0	400.540,504 472.804,156	0.794
151 0	400.540,504 472.804,156	151 1	400.540,173 472.803,346	0.875	151 1	400.540,173 472.803,346	151 2	400.540,076 472.802,316	1.035	151 2	400.540,076 472.802,316	151 3	400.539,813 472.801,396	0.957
151 3	400.539,813 472.801,396	151 4	400.538,792 472.800,314	1.488	151 4	400.538,792 472.800,314	151 5	400.537,414 472.798,854	2.008	151 5	400.537,414 472.798,854	151 6	400.536,848 472.798,144	0.908
151 6	400.536,848 472.798,144	151 7	400.536,175 472.797,016	1.314	151 7	400.536,175 472.797,016	151 8	400.534,577 472.794,047	3.372	151 8	400.534,577 472.794,047	151 9	400.533,676 472.792,424	1.856
151 9	400.533,676 472.792,424	152 0	400.532,962 472.791,031	1.565	152 0	400.532,962 472.791,031	152 1	400.532,549 472.789,854	1.247	152 1	400.532,549 472.789,854	152 2	400.530,345 472.785,75	4.658
152 2	400.530,345 472.785,75	152 3	400.529,135 472.784,065	2.074	152 3	400.529,135 472.784,065	152 4	400.528,69 472.783,446	0.762	152 4	400.528,69 472.783,446	152 5	400.528,4 472.782,641	0.856
152 5	400.528,4 472.782,641	152 6	400.528,038 472.781,345	1.346	152 6	400.528,038 472.781,345	152 7	400.527,616 472.779,835	1.568	152 7	400.527,616 472.779,835	152 8	400.526,722 472.778,27	1.802
152 8	400.526,722 472.778,27	152 9	400.526,398 472.777,396	0.932	152 9	400.526,398 472.777,396	153 0	400.526,369 472.776,836	0.561	153 0	400.526,369 472.776,836	153 1	400.526,341 472.776,402	0.435
153 1	400.526,341 472.776,402	153 2	400.526,321 472.776,099	0.304	153 2	400.526,321 472.776,099	153 3	400.526,14 472.775,479	0.646	153 3	400.526,14 472.775,479	153 4	400.525,796 472.775,359	0.364
153 4	400.525,796 472.775,359	153 5	400.525,3 472.775,399	0.498	153 5	400.525,3 472.775,399	153 6	400.525,039 472.775,301	0.279	153 6	400.525,039 472.775,301	153 7	400.524,986 472.774,807	0.497
153 7	400.524,986 472.774,807	153 8	400.524,954 472.774,506	0.303	153 8	400.524,954 472.774,506	153 9	400.524,532 472.773,819	0.806	153 9	400.524,532 472.773,819	154 0	400.523,68 472.773,316	0.989
154 0	400.523,68 472.773,316	154 1	400.523,331 472.772,478	0.908	154 1	400.523,331 472.772,478	154 2	400.523,46 472.771,407	1.079	154 2	400.523,46 472.771,407	154 3	400.523,289 472.770,781	0.649
154 3	400.523,289 472.770,781	154 4	400.522,948 472.770,285	0.602	154 4	400.522,948 472.770,285	154 5	400.522,354 472.769,749	0.8	154 5	400.522,354 472.769,749	154 6	400.521,926 472.769,363	0.576
154 6	400.521,926 472.769,363	154 7	400.521,006 472.767,956	1.681	154 7	400.521,006 472.767,956	154 8	400.520,56 472.766,694	1.338	154 8	400.520,56 472.766,694	154 9	400.519,968 472.765,649	1.201
154 9	400.519,968 472.765,649	155 0	400.519,476 472.765,009	0.807	155 0	400.519,476 472.765,009	155 1	400.518,709 472.764,058	1.222	155 1	400.518,709 472.764,058	155 2	400.518,174 472.763,022	1.166
155 2	400.518,174 472.763,022	155 3	400.516,492 472.760,865	2.735	155 3	400.516,492 472.760,865	155 4	400.513,491 472.757,125	4.795	155 4	400.513,491 472.757,125	155 5	400.512,292 472.755,163	2.299
155 5	400.512,292 472.755,163	155 6	400.511,033 472.753,742	1.899	155 6	400.511,033 472.753,742	155 7	400.509,687 472.751,244	2.838	155 7	400.509,687 472.751,244	155 8	400.506,779 472.746,992	5.151
155 8	400.506,779 472.746,992	155 9	400.504,805 472.744,411	3.249	155 9	400.504,805 472.744,411	156 0	400.503,863 472.743,18	1.55	156 0	400.503,863 472.743,18	156 1	400.503,138 472.741,753	1.601
156 1	400.503,138 472.741,753	156 2	400.501,819 472.739,748	2.4	156 2	400.501,819 472.739,748	156 3	400.500,801 472.738,201	1.852	156 3	400.500,801 472.738,201	156 4	400.499,943 472.737,083	1.409
156 4	400.499,943 472.737,083	156 5	400.499,32 472.736,272	1.023	156 5	400.499,32 472.736,272	156 6	400.498,751 472.734,985	1.407	156 6	400.498,751 472.734,985	156 7	400.498,118 472.733,554	1.565
156 7	400.498,118 472.733,554	156 8	400.497,144 472.730,603	3.108	156 8	400.497,144 472.730,603	156 9	400.496,495 472.728,634	2.073	156 9	400.496,495 472.728,634	157 0	400.495,683 472.726,177	2.588
157 0	400.495,683 472.726,177	157 1	400.494,901 472.723,736	2.563	157 1	400.494,901 472.723,736	157 2	400.493,738 472.720,111	3.807	157 2	400.493,738 472.720,111	157 3	400.492,698 472.717,166	3.123
157 3	400.492,698 472.717,166	157 4	400.492,479 472.714,465	2.71	157 4	400.492,479 472.714,465	157 5	400.492,562 472.712,26	2.207	157 5	400.492,562 472.712,26	157 6	400.492,782 472.706,01	6.254
157 6	400.492,782 472.706,01	157 7	400.492,947 472.699,905	6.107	157 7	400.492,947 472.699,905	157 8	400.493,32 472.696,362	3.563	157 8	400.493,32 472.696,362	157 9	400.494,294 472.690,744	5.702
157 9	400.494,294 472.690,744	158 0	400.494,228 472.688,463	2.282	158 0	400.494,228 472.688,463	158 1	400.494,623 472.686,692	1.815	158 1	400.494,623 472.686,692	158 2	400.494,768 472.686,041	0.667
158 2	400.494,768 472.686,041	158 3	400.495,22 472.685,581	0.645	158 3	400.495,22 472.685,581	158 4	400.495,366 472.685,224	0.386	158 4	400.495,366 472.685,224	158 5	400.495,463 472.684,985	0.258
158 5	400.495,463 472.684,985	158 6	400.495,448 472.684,713	0.272	158 6	400.495,448 472.684,713	158 7	400.495,427 472.684,345	0.369	158 7	400.495,427 472.684,345	158 8	400.495,401 472.683,898	0.448
158 8	400.495,401 472.683,898	158 9	400.495,257 472.681,329	2.573	158 9	400.495,257 472.681,329	159 0	400.496,064 472.679,627	1.884	159 0	400.496,064 472.679,627	159 1	400.497,125 472.677,388	2.478
159 1	400.497,125 472.677,388	159 2	400.498,884 472.673,678	4.106	159 2	400.498,884 472.673,678	159 3	400.500,809 472.671,077	3.236	159 3	400.500,809 472.671,077	159 4	400.501,485 472.669,05	2.137
159 4	400.501,485 472.669,05	159 5	400.502,367 472.666,409	2.784	159 5	400.502,367 472.666,409	159 6	400.503,261 472.664,824	1.82	159 6	400.503,261 472.664,824	159 7	400.504,25 472.663,92	1.34
159 7	400.504,25 472.663,92	159 8	400.505,225 472.663,029	1.321	159 8	400.505,225 472.663,029	159 9	400.505,962 472.662,356	0.998	159 9	400.505,962 472.662,356	160 0	400.506,533 472.661,834	0.774



Punct început	X / Y	Punct sfârșit	X / Y	Lungime segment	Punct început	X / Y	Punct sfârșit	X / Y	Lungime segment	Punct început	X / Y	Punct sfârșit	X / Y	Lungime segment
1600	400.506,533 472.661,834	1601	400.506,768 472.661,566	0.356	1601	400.506,768 472.661,566	1602	400.508,089 472.659,855	2.162	1602	400.508,089 472.659,855	1603	400.510,088 472.657,095	3.408
1603	400.510,088 472.657,095	1604	400.511,627 472.654,967	2.626	1604	400.511,627 472.654,967	1605	400.512,797 472.652,765	2.494	1605	400.512,797 472.652,765	1606	400.513,191 472.652,315	0.598
1606	400.513,191 472.652,315	1607	400.513,445 472.651,734	0.634	1607	400.513,445 472.651,734	1608	400.513,652 472.651,261	0.516	1608	400.513,652 472.651,261	1609	400.513,927 472.650,632	0.686
1609	400.513,927 472.650,632	1610	400.514,036 472.649,907	0.733	1610	400.514,036 472.649,907	1611	400.514,221 472.649,175	0.755	1611	400.514,221 472.649,175	1612	400.514,432 472.648,34	0.861
1612	400.514,432 472.648,34	1613	400.514,931 472.647,261	1.189	1613	400.514,931 472.647,261	1614	400.515,092 472.646,907	0.389	1614	400.515,092 472.646,907	1615	400.515,256 472.646,545	0.397
1615	400.515,256 472.646,545	1616	400.515,228 472.646,308	0.239	1616	400.515,228 472.646,308	1617	400.515,194 472.646,012	0.298	1617	400.515,194 472.646,012	1618	400.515,453 472.645,715	0.394
1618	400.515,453 472.645,715	1619	400.515,654 472.645,485	0.305	1619	400.515,654 472.645,485	1620	400.515,835 472.645,278	0.275	1620	400.515,835 472.645,278	1621	400.515,913 472.645,005	0.284
1621	400.515,913 472.645,005	1622	400.515,873 472.644,799	0.21	1622	400.515,873 472.644,799	1623	400.515,778 472.644,547	0.269	1623	400.515,778 472.644,547	1624	400.515,674 472.644,003	0.554
1624	400.515,674 472.644,003	1625	400.515,784 472.643,585	0.432	1625	400.515,784 472.643,585	1626	400.515,69 472.643,143	0.452	1626	400.515,69 472.643,143	1627	400.515,561 472.642,536	0.621
1627	400.515,561 472.642,536	1628	400.515,413 472.641,844	0.708	1628	400.515,413 472.641,844	1629	400.515,287 472.641,253	0.604	1629	400.515,287 472.641,253	1630	400.515,151 472.640,881	0.396
1630	400.515,151 472.640,881	1631	400.515,044 472.640,59	0.31	1631	400.515,044 472.640,59	1632	400.514,938 472.640,302	0.307	1632	400.514,938 472.640,302	1633	400.514,824 472.640,037	0.288
1633	400.514,824 472.640,037	1634	400.514,666 472.639,667	0.402	1634	400.514,666 472.639,667	1635	400.514,579 472.639,426	0.256	1635	400.514,579 472.639,426	1636	400.514,563 472.639,127	0.299
1636	400.514,563 472.639,127	1637	400.514,733 472.638,484	0.665	1637	400.514,733 472.638,484	1638	400.514,851 472.638,042	0.457	1638	400.514,851 472.638,042	1639	400.515,054 472.637,625	0.464
1639	400.515,054 472.637,625	1640	400.515,167 472.637,393	0.258	1640	400.515,167 472.637,393	1641	400.515,188 472.637,052	0.342	1641	400.515,188 472.637,052	1642	400.515,183 472.636,62	0.432
1642	400.515,183 472.636,62	1643	400.515,068 472.636,171	0.463	1643	400.515,068 472.636,171	1644	400.514,848 472.635,395	0.807	1644	400.514,848 472.635,395	1645	400.514,472 472.635,056	0.506
1645	400.514,472 472.635,056	1646	400.514,232 472.634,84	0.323	1646	400.514,232 472.634,84	1647	400.514,022 472.634,329	0.552	1647	400.514,022 472.634,329	1648	400.513,961 472.633,946	0.388
1648	400.513,961 472.633,946	1649	400.514,053 472.633,817	0.158	1649	400.514,053 472.633,817	1650	400.514,129 472.633,71	0.131	1650	400.514,129 472.633,71	1651	400.514,211 472.633,354	0.365
1651	400.514,211 472.633,354	1652	400.513,836 472.631,57	1.823	1652	400.513,836 472.631,57	1653	400.513,591 472.630,406	1.19	1653	400.513,591 472.630,406	1654	400.513,318 472.629,11	1.324
1654	400.513,318 472.629,11	1655	400.513,065 472.628,542	0.622	1655	400.513,065 472.628,542	1656	400.512,854 472.628,066	0.521	1656	400.512,854 472.628,066	1657	400.512,75 472.627,831	0.257
1657	400.512,75 472.627,831	1658	400.512,648 472.627,383	0.459	1658	400.512,648 472.627,383	1659	400.512,294 472.626,799	0.683	1659	400.512,294 472.626,799	1660	400.511,892 472.626,133	0.778
1660	400.511,892 472.626,133	1661	400.511,759 472.625,283	0.86	1661	400.511,759 472.625,283	1662	400.511,661 472.624,661	0.63	1662	400.511,661 472.624,661	1663	400.511,601 472.624,038	0.626
1663	400.511,601 472.624,038	1664	400.511,824 472.623,499	0.583	1664	400.511,824 472.623,499	1665	400.511,944 472.623,052	0.463	1665	400.511,944 472.623,052	1666	400.512,024 472.622,754	0.309
1666	400.512,024 472.622,754	1667	400.512,092 472.622,5	0.263	1667	400.512,092 472.622,5	1668	400.511,773 472.621,049	1.486	1668	400.511,773 472.621,049	1669	400.511,571 472.620,132	0.939
1669	400.511,571 472.620,132	1670	400.511,348 472.619,149	1.008	1670	400.511,348 472.619,149	1671	400.511,017 472.618,653	0.596	1671	400.511,017 472.618,653	1672	400.510,684 472.618,154	0.6
1672	400.510,684 472.618,154	1673	400.510,523 472.617,847	0.347	1673	400.510,523 472.617,847	1674	400.510,457 472.617,625	0.232	1674	400.510,457 472.617,625	1675	400.510,401 472.617,439	0.194
1675	400.510,401 472.617,439	1676	400.510,41 472.617,085	0.354	1676	400.510,41 472.617,085	1677	400.511,047 472.615,934	1.316	1677	400.511,047 472.615,934	1678	400.511,599 472.615,288	0.85
1678	400.511,599 472.615,288	1679	400.511,816 472.614,912	0.434	1679	400.511,816 472.614,912	1680	400.511,955 472.614,395	0.535	1680	400.511,955 472.614,395	1681	400.512,165 472.613,615	0.808
1681	400.512,165 472.613,615	1682	400.512,417 472.612,678	0.97	1682	400.512,417 472.612,678	1683	400.512,589 472.612,04	0.661	1683	400.512,589 472.612,04	1684	400.512,499 472.611,471	0.576
1684	400.512,499 472.611,471	1685	400.512,378 472.610,713	0.768	1685	400.512,378 472.610,713	1686	400.512,252 472.609,922	0.801	1686	400.512,252 472.609,922	1687	400.512,13 472.609,159	0.773
1687	400.512,13 472.609,159	1688	400.512,02 472.608,469	0.699	1688	400.512,02 472.608,469	1689	400.511,937 472.607,947	0.529	1689	400.511,937 472.607,947	1690	400.511,982 472.607,238	0.71
1690	400.511,982 472.607,238	1691	400.511,848 472.606,605	0.647	1691	400.511,848 472.606,605	1692	400.511,705 472.605,923	0.697	1692	400.511,705 472.605,923	1693	400.510,941 472.604,158	1.923
1693	400.510,941 472.604,158	1694	400.510,338 472.602,764	1.519	1694	400.510,338 472.602,764	1695	400.510,503 472.601,395	1.379	1695	400.510,503 472.601,395	1696	400.510,838 472.599,937	1.496
1696	400.510,838 472.599,937	1697	400.511,764 472.598,389	1.804	1697	400.511,764 472.598,389	1698	400.512,732 472.596,919	1.76	1698	400.512,732 472.596,919	1699	400.513,446 472.595,836	1.297

Punct început	X / Y	Punct sfârșit	X / Y	Lungime segment	Punct început	X / Y	Punct sfârșit	X / Y	Lungime segment	Punct început	X / Y	Punct sfârșit	X / Y	Lungime segment
169	400.513,446 472.595,836	170	400.513,733 472.594,746	1.127	170	400.513,733 472.594,746	170	400.514,127 472.593,252	1.545	170	400.514,127 472.593,252	170	400.514,096 472.591,791	1.461
170	400.514,096 472.591,791	170	400.514,765 472.591,384	0.783	170	400.514,765 472.591,384	170	400.514,916 472.590,941	0.468	170	400.514,916 472.590,941	170	400.515,117 472.590,353	0.621
170	400.515,117 472.590,353	170	400.515,014 472.589,73	0.631	170	400.515,014 472.589,73	170	400.515,068 472.588,29	1.441	170	400.515,068 472.588,29	170	400.514,787 472.587,609	0.737
170	400.514,787 472.587,609	170	400.514,693 472.587,406	0.224	170	400.514,693 472.587,406	171	400.514,59 472.586,936	0.481	171	400.514,59 472.586,936	171	400.514,481 472.586,438	0.51
171	400.514,481 472.586,438	171	400.514,348 472.585,226	1.219	171	400.514,348 472.585,226	171	400.514,239 472.584,227	1.005	171	400.514,239 472.584,227	171	400.514,469 472.583,411	0.848
171	400.514,469 472.583,411	171	400.514,545 472.582,326	1.088	171	400.514,545 472.582,326	171	400.514,902 472.580,697	1.668	171	400.514,902 472.580,697	171	400.515,013 472.579,981	0.725
171	400.515,013 472.579,981	171	400.515,293 472.575,223	4.766	171	400.515,293 472.575,223	171	400.515,366 472.574,201	1.025	171	400.515,366 472.574,201	172	400.517,128 472.570,896	3.745
172	400.517,128 472.570,896	172	400.518,599 472.567,532	3.672	172	400.518,599 472.567,532	172	400.519,718 472.565,707	2.141	172	400.519,718 472.565,707	172	400.521,437 472.564,676	2.004
172	400.521,437 472.564,676	172	400.523,137 472.564,361	1.729	172	400.523,137 472.564,361	172	400.524,122 472.563,844	1.112	172	400.524,122 472.563,844	172	400.524,393 472.563,29	0.617
172	400.524,393 472.563,29	172	400.524,507 472.562,395	0.902	172	400.524,507 472.562,395	172	400.524,084 472.560,975	1.482	172	400.524,084 472.560,975	172	400.523,121 472.559,874	1.463
172	400.523,121 472.559,874	173	400.522,614 472.558,029	1.913	173	400.522,614 472.558,029	173	400.522,354 472.556,634	1.419	173	400.522,354 472.556,634	173	400.522,507 472.555,625	1.021
173	400.522,507 472.555,625	173	400.523,018 472.554,565	1.177	173	400.523,018 472.554,565	173	400.523,237 472.553,893	0.707	173	400.523,237 472.553,893	173	400.523,122 472.553,176	0.726
173	400.523,122 472.553,176	173	400.522,468 472.552,497	0.943	173	400.522,468 472.552,497	173	400.521,945 472.551,028	1.559	173	400.521,945 472.551,028	173	400.521,83 472.549,852	1.182
173	400.521,83 472.549,852	173	400.521,761 472.549,147	0.708	173	400.521,761 472.549,147	174	400.521,947 472.548,268	0.898	174	400.521,947 472.548,268	174	400.522,428 472.547,579	0.84
174	400.522,428 472.547,579	174	400.523,259 472.546,969	1.031	174	400.523,259 472.546,969	174	400.524,142 472.546,667	0.933	174	400.524,142 472.546,667	174	400.524,691 472.546,027	0.843
174	400.524,691 472.546,027	174	400.524,717 472.545,452	0.576	174	400.524,717 472.545,452	174	400.524,469 472.544,603	0.884	174	400.524,469 472.544,603	174	400.524,022 472.543,501	1.189
174	400.524,022 472.543,501	174	400.523,894 472.542,756	0.756	174	400.523,894 472.542,756	174	400.523,968 472.542,112	0.648	174	400.523,968 472.542,112	175	400.524,224 472.541,427	0.731
175	400.524,224 472.541,427	175	400.524,766 472.540,861	0.784	175	400.524,766 472.540,861	175	400.525,3 472.540,553	0.616	175	400.525,3 472.540,553	175	400.526,091 472.540,337	0.82
175	400.526,091 472.540,337	175	400.526,657 472.540,182	0.587	175	400.526,657 472.540,182	175	400.527,033 472.539,804	0.533	175	400.527,033 472.539,804	175	400.527,376 472.539,349	0.57
175	400.527,376 472.539,349	175	400.527,59 472.538,36	1.012	175	400.527,59 472.538,36	175	400.528,783 472.536,412	2.284	175	400.528,783 472.536,412	175	400.529,852 472.535,736	1.265
175	400.529,852 472.535,736	176	400.531,025 472.534,994	1.388	176	400.531,025 472.534,994	176	400.531,619 472.533,774	1.357	176	400.531,619 472.533,774	176	400.531,967 472.533,094	0.764
176	400.531,967 472.533,094	176	400.532,095 472.532,255	0.849	176	400.532,095 472.532,255	176	400.532,1 472.529,603	2.652	176	400.532,1 472.529,603	176	400.532,102 472.528,234	1.369
176	400.532,102 472.528,234	176	400.532,369 472.526,942	1.319	176	400.532,369 472.526,942	176	400.532,527 472.526,177	0.781	176	400.532,527 472.526,177	176	400.533,262 472.525,062	1.335
176	400.533,262 472.525,062	176	400.533,61 472.524,534	0.632	176	400.533,61 472.524,534	177	400.533,937 472.523,83	0.776	177	400.533,937 472.523,83	177	400.534,007 472.522,999	0.834
177	400.534,007 472.522,999	177	400.534,008 472.522,387	0.612	177	400.534,008 472.522,387	177	400.533,752 472.521,733	0.702	177	400.533,752 472.521,733	177	400.533,275 472.520,7	1.138
177	400.533,275 472.520,7	177	400.532,8 472.519,671	1.133	177	400.532,8 472.519,671	177	400.531,943 472.516,348	3.432	177	400.531,943 472.516,348	177	400.532,351 472.513,65	2.729
177	400.532,351 472.513,65	177	400.532,631 472.511,793	1.878	177	400.532,631 472.511,793	177	400.533,825 472.509,229	2.828	177	400.533,825 472.509,229	178	400.534,511 472.507,756	1.625
178	400.534,511 472.507,756	178	400.534,568 472.506,212	1.545	178	400.534,568 472.506,212	178	400.534,002 472.504,843	1.481	178	400.534,002 472.504,843	178	400.533,188 472.502,877	2.128
178	400.533,188 472.502,877	178	400.531,216 472.499,968	3.514	178	400.531,216 472.499,968	178	400.530,509 472.498,212	1.893	178	400.530,509 472.498,212	178	400.530,01 472.495,697	2.564
178	400.530,01 472.495,697	178	400.529,605 472.493,652	2.085	178	400.529,605 472.493,652	178	400.529,596 472.492,027	1.625	178	400.529,596 472.492,027	178	400.529,59 472.490,958	1.069
178	400.529,59 472.490,958	179	400.530,049 472.489,433	1.593	179	400.530,049 472.489,433	179	400.530,133 472.488,815	0.624	179	400.530,133 472.488,815	179	400.529,955 472.488,123	0.715
179	400.529,955 472.488,123	179	400.529,754 472.485,809	2.323	179	400.529,754 472.485,809	179	400.529,522 472.483,152	2.667	179	400.529,522 472.483,152	179	400.528,91 472.479,836	3.372
179	400.528,91 472.479,836	179	400.528,39 472.477,22	2.667	179	400.528,39 472.477,22	179	400.527,998 472.473,579	3.662	179	400.527,998 472.473,579	179	400.527,307 472.470,634	3.025

Punct început	X / Y	Punct sfârșit	X / Y	Lungime segment	Punct început	X / Y	Punct sfârșit	X / Y	Lungime segment	Punct început	X / Y	Punct sfârșit	X / Y	Lungime segment
179 8	400.527,307 472.470,634	179 9	400.526,49 472.466,977	3.747	179 9	400.526,49 472.466,977	180 0	400.526,139 472.465,41	1.606	180 0	400.526,139 472.465,41	180 1	400.525,756 472.463,696	1.756
180 1	400.525,756 472.463,696	180 2	400.523,523 472.453,986	9.963	180 2	400.523,523 472.453,986	180 3	400.522,705 472.448,711	5.338	180 3	400.522,705 472.448,711	180 4	400.523,424 472.450,087	1.553
180 4	400.523,424 472.450,087	180 5	400.524,014 472.453,892	3.85	180 5	400.524,014 472.453,892	180 6	400.526,244 472.463,585	9.946	180 6	400.526,244 472.463,585	180 7	400.526,937 472.466,688	3.179
180 7	400.526,937 472.466,688	180 8	400.527,794 472.470,522	3.929	180 8	400.527,794 472.470,522	180 9	400.528,492 472.473,495	3.054	180 9	400.528,492 472.473,495	181 0	400.528,885 472.477,144	3.67
181 0	400.528,885 472.477,144	181 1	400.529,401 472.479,742	2.649	181 1	400.529,401 472.479,742	181 2	400.530,018 472.483,085	3.399	181 2	400.530,018 472.483,085	181 3	400.530,252 472.485,766	2.691
181 3	400.530,252 472.485,766	181 4	400.530,45 472.488,038	2.281	181 4	400.530,45 472.488,038	181 5	400.530,642 472.488,785	0.771	181 5	400.530,642 472.488,785	181 6	400.530,539 472.489,54	0.762
181 6	400.530,539 472.489,54	181 7	400.530,091 472.491,03	1.556	181 7	400.530,091 472.491,03	181 8	400.530,096 472.492,024	0.994	181 8	400.530,096 472.492,024	181 9	400.530,105 472.493,601	1.577
181 9	400.530,105 472.493,601	182 0	400.530,501 472.495,6	2.038	182 0	400.530,501 472.495,6	182 1	400.530,99 472.498,069	2.517	182 1	400.530,99 472.498,069	182 2	400.531,66 472.499,732	1.793
182 2	400.531,66 472.499,732	182 3	400.533,63 472.502,639	3.512	182 3	400.533,63 472.502,639	182 4	400.534,464 472.504,652	2.179	182 4	400.534,464 472.504,652	182 5	400.535,072 472.506,121	1.59
182 5	400.535,072 472.506,121	182 6	400.535,007 472.507,876	1.756	182 6	400.535,007 472.507,876	182 7	400.534,279 472.509,44	1.725	182 7	400.534,279 472.509,44	182 8	400.533,115 472.511,939	2.757
182 8	400.533,115 472.511,939	182 9	400.532,845 472.513,725	1.806	182 9	400.532,845 472.513,725	183 0	400.532,453 472.516,322	2.626	183 0	400.532,453 472.516,322	183 1	400.533,273 472.519,503	3.285
183 1	400.533,273 472.519,503	183 2	400.533,729 472.520,49	1.087	183 2	400.533,729 472.520,49	183 3	400.534,212 472.521,537	1.153	183 3	400.534,212 472.521,537	183 4	400.534,509 472.522,293	0.812
183 4	400.534,509 472.522,293	183 5	400.534,507 472.523,02	0.727	183 5	400.534,507 472.523,02	183 6	400.534,427 472.523,961	0.944	183 6	400.534,427 472.523,961	183 7	400.534,048 472.524,778	0.901
183 7	400.534,048 472.524,778	183 8	400.533,679 472.525,338	0.671	183 8	400.533,679 472.525,338	183 9	400.532,998 472.526,372	1.238	183 9	400.532,998 472.526,372	184 0	400.532,859 472.527,043	0.685
184 0	400.532,859 472.527,043	184 1	400.532,602 472.528,286	1.269	184 1	400.532,602 472.528,286	184 2	400.532,6 472.529,604	1.318	184 2	400.532,6 472.529,604	184 3	400.532,595 472.532,293	2.689
184 3	400.532,595 472.532,293	184 4	400.532,449 472.533,25	0.968	184 4	400.532,449 472.533,25	184 5	400.532,066 472.533,997	0.839	184 5	400.532,066 472.533,997	184 6	400.531,412 472.535,341	1.495
184 6	400.531,412 472.535,341	184 7	400.530,119 472.536,158	1.529	184 7	400.530,119 472.536,158	184 8	400.529,149 472.536,772	1.148	184 8	400.529,149 472.536,772	184 9	400.528,061 472.538,549	2.084
184 9	400.528,061 472.538,549	185 0	400.527,842 472.539,562	1.036	185 0	400.527,842 472.539,562	185 1	400.527,412 472.540,132	0.714	185 1	400.527,412 472.540,132	185 2	400.526,918 472.540,629	0.701
185 2	400.526,918 472.540,629	185 3	400.526,223 472.540,819	0.721	185 3	400.526,223 472.540,819	185 4	400.525,494 472.541,019	0.756	185 4	400.525,494 472.541,019	185 5	400.525,078 472.541,259	0.48
185 5	400.525,078 472.541,259	185 6	400.524,657 472.541,698	0.608	185 6	400.524,657 472.541,698	185 7	400.524,458 472.542,23	0.568	185 7	400.524,458 472.542,23	185 8	400.524,399 472.542,742	0.515
185 8	400.524,399 472.542,742	185 9	400.524,505 472.543,363	0.63	185 9	400.524,505 472.543,363	186 0	400.524,942 472.544,438	1.16	186 0	400.524,942 472.544,438	186 1	400.525,221 472.545,391	0.993
186 1	400.525,221 472.545,391	186 2	400.525,183 472.546,221	0.831	186 2	400.525,183 472.546,221	186 3	400.524,433 472.547,096	1.152	186 3	400.524,433 472.547,096	186 4	400.523,494 472.547,417	0.992
186 4	400.523,494 472.547,417	186 5	400.522,79 472.547,933	0.873	186 5	400.522,79 472.547,933	186 6	400.522,415 472.548,471	0.656	186 6	400.522,415 472.548,471	186 7	400.522,266 472.549,175	0.72
186 7	400.522,266 472.549,175	186 8	400.522,327 472.549,804	0.632	186 8	400.522,327 472.549,804	186 9	400.522,437 472.550,918	1.119	186 9	400.522,437 472.550,918	187 0	400.522,903 472.552,228	1.39
187 0	400.522,903 472.552,228	187 1	400.523,591 472.552,942	0.992	187 1	400.523,591 472.552,942	187 2	400.523,75 472.553,933	1.004	187 2	400.523,75 472.553,933	187 3	400.523,483 472.554,752	0.861
187 3	400.523,483 472.554,752	187 4	400.522,99 472.555,774	1.135	187 4	400.522,99 472.555,774	187 5	400.522,861 472.556,625	0.861	187 5	400.522,861 472.556,625	187 6	400.523,102 472.557,916	1.313
187 6	400.523,102 472.557,916	187 7	400.523,573 472.559,631	1.779	187 7	400.523,573 472.559,631	187 8	400.524,532 472.560,728	1.457	187 8	400.524,532 472.560,728	187 9	400.525,016 472.562,353	1.696
187 9	400.525,016 472.562,353	188 0	400.524,879 472.563,435	1.091	188 0	400.524,879 472.563,435	188 1	400.524,5 472.564,211	0.864	188 1	400.524,5 472.564,211	188 2	400.523,302 472.564,839	1.353
188 2	400.523,302 472.564,839	188 3	400.521,617 472.565,151	1.714	188 3	400.521,617 472.565,151	188 4	400.520,08 472.566,072	1.792	188 4	400.520,08 472.566,072	188 5	400.519,044 472.567,764	1.984
188 5	400.519,044 472.567,764	188 6	400.517,578 472.571,114	3.657	188 6	400.517,578 472.571,114	188 7	400.515,857 472.574,342	3.658	188 7	400.515,857 472.574,342	1 8	400.515,796 472.575,199	0.859

\*\* Lungimile segmentelor sunt determinate în planul de proiecție Stereo 70 și sunt rotunjite la 1 milimetru.

\*\*\* Distanța dintre puncte este formată din segmente cumulate ce sunt mai mici decât valoarea 1 milimetru.



**DATE DESPRE IMOBILUL NR. 13091**

Oficiul de Cadastru și Publicitate Imobiliară SIBIU  
Biroul de Cadastru și Publicitate Imobiliară Saliste

**A. Partea I. Descrierea imobilului**

TEREN Extravilan

Nr. CF vechi:1973 Jina  
Nr. topografic:4831

Adresa: Jud. Sibiu

Nr. Crt	Nr cadastral Nr. topografic	Suprafața* (mp)	Observații / Referințe
A1	102662	14.267	Sector cadastral:59 Teren neimprejmuit;

**B. Partea II. Proprietari și acte**

Inscrieri privitoare la dreptul de proprietate și alte drepturi reale		Referințe
<b>128 / 10/01/2017</b>		
Hotarare Judecatoreasca nr. 471, din 01/11/2016 emis de JUDECĂTORIA SĂLIȘTE (DEFINITIVA LA DATA DE 05.01.2017 IN DOSAR NR. 366/294/2016);		
B3	Intabulare, drept de PROPRIETATE, uzucapiune, dobandit prin Hotarare Judecatoreasca, cota actuala 1/1, cota initiala 1/1 1) <b>BUDRALA MARIA</b> 2) <b>BUDRALA GHEORGHE</b> , si	A1
<b>361 / 19/01/2017</b>		
Hotarare Judecatoreasca nr. 471, din 01/11/2016 emis de JUDECĂTORIA SĂLIȘTE (DEFINITIVA SI IREVOCABILĂ LA DATA DE 05.01.2017 IN DOSAR NR. 366/294/2016);		
B4	se noteaza respingerea cererii depuse de Judecatoria Saliste petru notare sentinta	A1

**C. Partea III. SARCINI .**

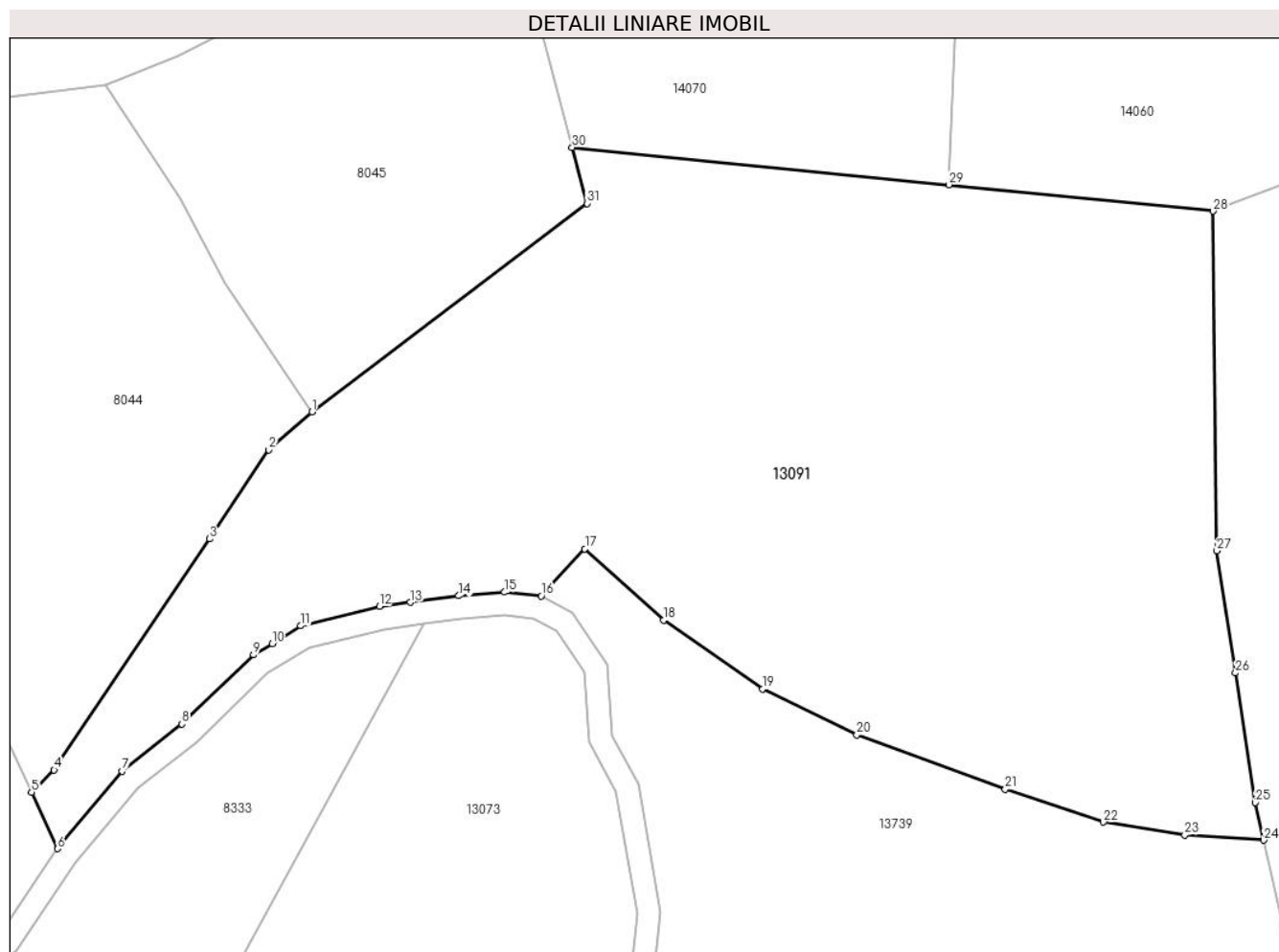
Inscrieri privind dezmembramintele dreptului de proprietate, drepturi reale de garanție și sarcini	Referințe
NU SUNT	

## Anexa Nr. 1 La Partea I

## Teren

Nr cadastral	Suprafața (mp)*	Observații / Referințe
102662	14.267	

\* Suprafața este determinată în planul de proiecție Stereo 70.



## Date referitoare la teren

Crt	Categorie folosință	Intravilan	Suprafața (mp)	Tarla	Parcelă	Nr. topo	Observații / Referințe
1	fânețe (F) - fânețe împădurite	NU	14.267	23	1567/85	4831	

## Lungime Segmente

1) Valorile lungimilor segmentelor sunt obținute din proiecție în plan.

Punct început	X / Y	Punct sfârșit	X / Y	Lungime segment (** (m))
1	400.653,616 472.526,156	2	400.646,082 472.519,539	10.027
3	400.635,821 472.504,086	4	400.608,795 472.463,98	48.362
5	400.604,889 472.460,11	6	400.609,372 472.450,304	10.782
7	400.620,589 472.463,767	8	400.631,004 472.471,923	13.228

Punct început	X / Y	Punct sfârșit	X / Y	Lungime segment (** (m))
2	400.646,082 472.519,539	3	400.635,821 472.504,086	18.549
4	400.608,795 472.463,98	5	400.604,889 472.460,11	5.499
6	400.609,372 472.450,304	7	400.620,589 472.463,767	17.524
8	400.631,004 472.471,923	9	400.643,416 472.483,951	17.284

Punct început	X / Y	Punct sfârșit	X / Y	Lungime segment (** (m)
9	400.643,416 472.483,951	10	400.646,639 472.485,921	3.777
11	400.651,642 472.488,977	12	400.665,281 472.492,357	14.052
13	400.670,653 472.493,075	14	400.679,069 472.494,201	8.491
15	400.687,046 472.494,834	16	400.693,396 472.494,186	6.383
17	400.700,981 472.502,338	18	400.714,677 472.489,944	18.471
19	400.731,895 472.478,06	20	400.748,203 472.470,07	18.16
21	400.774,007 472.460,607	22	400.791,063 472.454,917	17.98
23	400.805,174 472.452,686	24	400.818,902 472.451,774	13.758
25	400.817,407 472.458,298	26	400.813,991 472.480,796	22.756
27	400.810,768 472.502,019	28	400.810,133 472.560,971	58.955
29	400.764,195 472.565,54	30	400.698,783 472.572,047	65.735
31	400.701,359 472.562,303	1	400.653,616 472.526,156	59.883

Punct început	X / Y	Punct sfârșit	X / Y	Lungime segment (** (m)
10	400.646,639 472.485,921	11	400.651,642 472.488,977	5.863
12	400.665,281 472.492,357	13	400.670,653 472.493,075	5.42
14	400.679,069 472.494,201	15	400.687,046 472.494,834	8.002
16	400.693,396 472.494,186	17	400.700,981 472.502,338	11.135
18	400.714,677 472.489,944	19	400.731,895 472.478,06	20.921
20	400.748,203 472.470,07	21	400.774,007 472.460,607	27.484
22	400.791,063 472.454,917	23	400.805,174 472.452,686	14.286
24	400.818,902 472.451,774	25	400.817,407 472.458,298	6.693
26	400.813,991 472.480,796	27	400.810,768 472.502,019	21.466
28	400.810,133 472.560,971	29	400.764,195 472.565,54	46.165
30	400.698,783 472.572,047	31	400.701,359 472.562,303	10.079

\*\* Lungimile segmentelor sunt determinate în planul de proiecție Stereo 70 și sunt rotunjite la 1 milimetru.

\*\*\* Distanța dintre puncte este formată din segmente cumulate ce sunt mai mici decât valoarea 1 milimetru.





**DATE DESPRE IMOBILUL NR. 13093**

Oficiul de Cadastru și Publicitate Imobiliară SIBIU  
Biroul de Cadastru și Publicitate Imobiliară Saliste

**A. Partea I. Descrierea imobilului**

TEREN Extravilan

Nr. CF vechi:5319 Jina  
Nr. topografic:4551

Adresa: Jud. Sibiu

Nr. Crt	Nr cadastral Nr. topografic	Suprafața* (mp)	Observații / Referințe
A1		18.086	Sector cadastral:58 Teren neimprejmuit;

**B. Partea II. Proprietari și acte**

Inscrieri privitoare la dreptul de proprietate și alte drepturi reale		Referințe
<b>1241 / 17/09/1997</b>		
Act Notarial nr. 135/1997, din 01/01/1997 emis de BNP AVRAM A;		
B1	Intabulare, drept de PROPRIETATE, cu titlu de drept donație, dobandit prin Conventie, cota actuala 1/1, cota initiala 1/1 1) <b>VONICA MARIA</b> <i>OBSERVATII: , poziție preluată din CF 5319 JINA</i>	A1

**C. Partea III. SARCINI .**

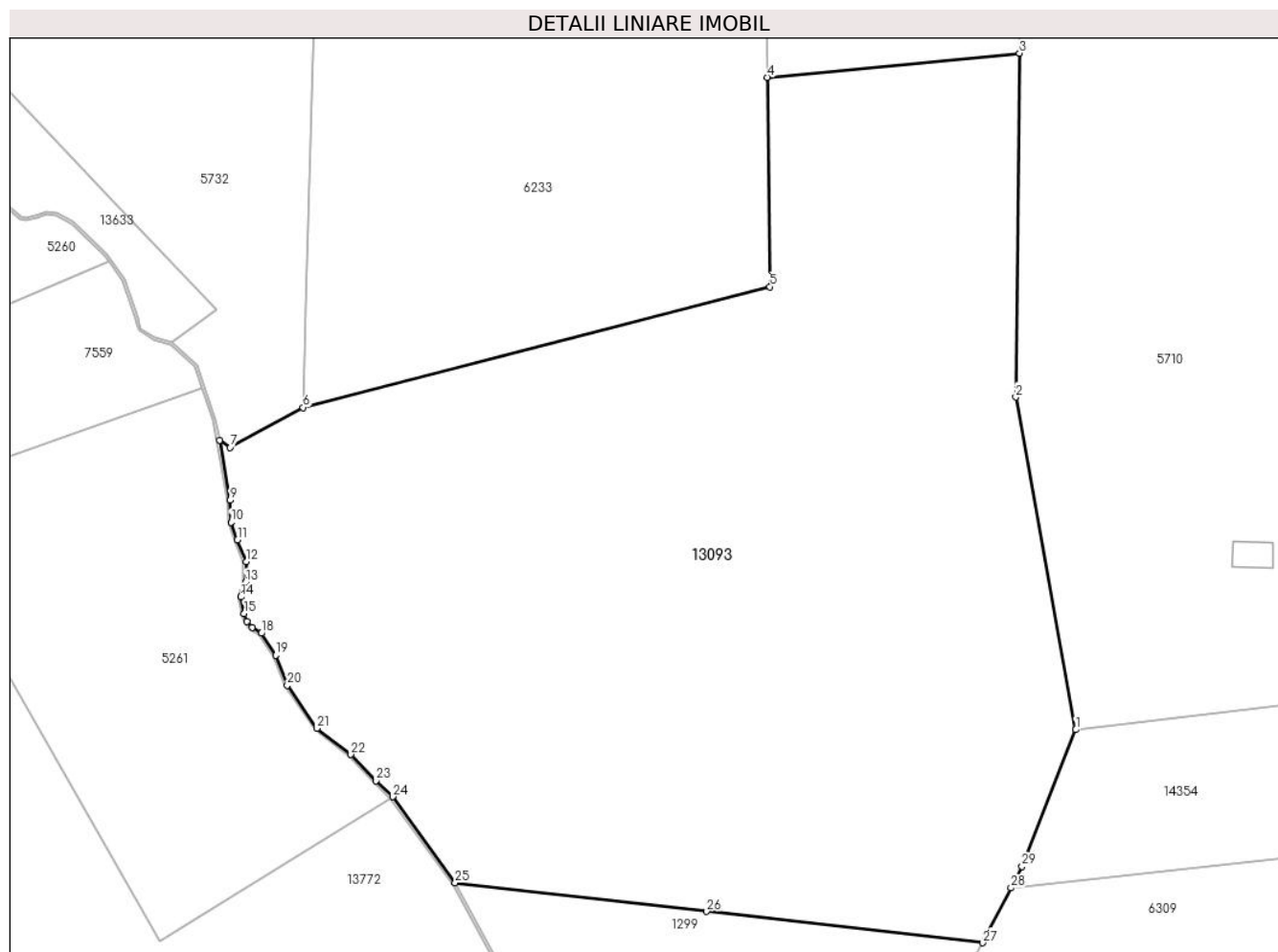
Inscrieri privind dezmembramintele dreptului de proprietate, drepturi reale de garanție și sarcini	Referințe
NU SUNT	

## Anexa Nr. 1 La Partea I

## Teren

Nr cadastral	Suprafața (mp)*	Observații / Referințe
	18.086	

\* Suprafața este determinată în planul de proiecție Stereo 70.



## Date referitoare la teren

Crt	Categorie folosință	Intra vilan	Suprafața (mp)	Tarla	Parcelă	Nr. topo	Observații / Referințe
1	fâneata	NU	15.914	24	1588,1589,1 590,1591,15 92,1686/1/19	4551	
2	fânețe (F) - fânețe împădurite	NU	2.172	24	1686/1/19	4551	

## Lungime Segmente

1) Valorile lungimilor segmentelor sunt obținute din proiecție în plan.

Punct început	X / Y	Punct sfârșit	X / Y	Lungime segment (** (m)
1	400.496,13 473.945,993	2	400.484,53 474.010,266	65.311
3	400.485,249 474.076,663	4	400.436,491 474.072,0	48.98
5	400.437,039 474.031,554	6	400.346,777 474.008,24	93.224

Punct început	X / Y	Punct sfârșit	X / Y	Lungime segment (** (m)
2	400.484,53 474.010,266	3	400.485,249 474.076,663	66.401
4	400.436,491 474.072,0	5	400.437,039 474.031,554	40.45
6	400.346,777 474.008,24	7	400.332,657 474.000,535	16.085

Punct început	X / Y	Punct sfârșit	X / Y	Lungime segment (** (m)
7	400.332,657 474.000,535	8	400.330,623 474.001,885	2.441
9	400.332,652 473.990,307	10	400.332,846 473.986,084	4.227
11	400.334,106 473.982,684	12	400.335,765 473.978,46	4.538
13	400.335,685 473.974,47	14	400.334,741 473.971,651	2.973
15	400.335,388 473.968,474	16	400.335,928 473.966,91	1.655
17	400.336,938 473.965,773	18	400.338,724 473.964,636	2.117
19	400.341,476 473.960,375	20	400.343,732 473.954,598	6.202
21	400.349,406 473.946,267	22	400.356,019 473.941,205	8.328
23	400.360,849 473.936,137	24	400.364,089 473.933,057	4.47
25	400.376,16 473.916,438	26	400.424,788 473.910,909	48.941
27	400.478,104 473.904,846	28	400.483,603 473.915,459	11.953
29	400.485,75 473.919,605	1	400.496,13 473.945,993	28.356

Punct început	X / Y	Punct sfârșit	X / Y	Lungime segment (** (m)
8	400.330,623 474.001,885	9	400.332,652 473.990,307	11.754
10	400.332,846 473.986,084	11	400.334,106 473.982,684	3.626
12	400.335,765 473.978,46	13	400.335,685 473.974,47	3.991
14	400.334,741 473.971,651	15	400.335,388 473.968,474	3.242
16	400.335,928 473.966,91	17	400.336,938 473.965,773	1.521
18	400.338,724 473.964,636	19	400.341,476 473.960,375	5.072
20	400.343,732 473.954,598	21	400.349,406 473.946,267	10.08
22	400.356,019 473.941,205	23	400.360,849 473.936,137	7.001
24	400.364,089 473.933,057	25	400.376,16 473.916,438	20.54
26	400.424,788 473.910,909	27	400.478,104 473.904,846	53.66
28	400.483,603 473.915,459	29	400.485,75 473.919,605	4.669

\*\* Lungimile segmentelor sunt determinate în planul de proiecție Stereo 70 și sunt rotunjite la 1 milimetru.

\*\*\* Distanța dintre puncte este formată din segmente cumulate ce sunt mai mici decât valoarea 1 milimetru.



**DATE DESPRE IMOBILUL NR. 13094**

Oficiul de Cadastru și Publicitate Imobiliară SIBIU  
Biroul de Cadastru și Publicitate Imobiliară Saliste

**A. Partea I. Descrierea imobilului**

TEREN Extravilan

Nr. CF vechi:118 Jina

Nr. topografic:parte din nr. top 376,377

Adresa: Jud. Sibiu

Nr. Crt	Nr cadastral Nr. topografic	Suprafața* (mp)	Observații / Referințe
A1	104874	Din acte: 4.698 Masurata: 2.196	Sector cadastral:14 Teren neimprejmit; ; PARTIAL CF 104874 JINA

**B. Partea II. Proprietari și acte**

Inscrieri privitoare la dreptul de proprietate și alte drepturi reale	Referințe
<b>2578 / 30/06/1899</b>	
Act Administrativ nr. -, din 01/01/1899 emis de -;	
B1	Intabulare, drept de PROPRIETATE, de la localizare, dobandit prin Constituire, cota actuala 1/1, cota initiala 1/1 1) ECLESIA GRECO-ORIENTALA, CIF:999999999999
/	
Act Administrativ nr. 3691, din 26/01/2024 emis de PRIMĂRIA COMUNEI JINA;	
B2	Se noteaza posesia factica asupra suprafetei de 2196 mp in favoarea lui 1) PAROHIA ORTODOXA ROMANA, CIF:6094624 2) PAROHIA ORTODOXA ROMANA JINA II, CIF:6840821

**C. Partea III. SARCINI .**

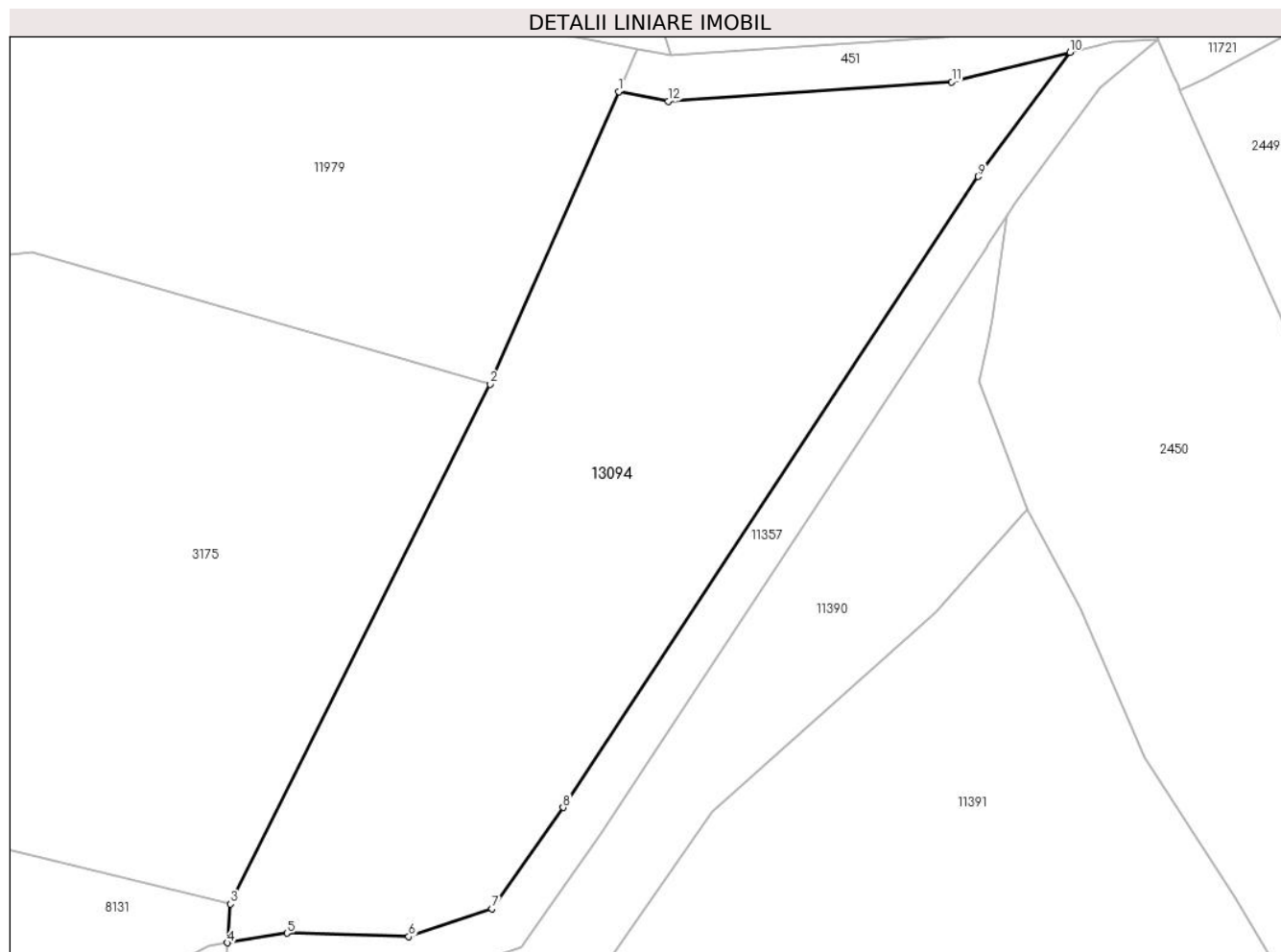
Inscrieri privind dezmembramintele dreptului de proprietate, drepturi reale de garanție și sarcini	Referințe
NU SUNT	

## Anexa Nr. 1 La Partea I

## Teren

Nr cadastral	Suprafața (mp)*	Observații / Referințe
104874	Din acte: 4.698 Masurata: 2.196	; PARTIAL CF 104874 JINA

\* Suprafața este determinată în planul de proiecție Stereo 70.



## Date referitoare la teren

Crt	Categorie folosință	Intra vilan	Suprafața (mp)	Tarla	Parcelă	Nr. topo	Observații / Referințe
1	faneata	NU	2.196	88	525/3,384/2	parte din nr. top 376,377	

## Lungime Segmente

1) Valorile lungimilor segmentelor sunt obținute din proiecție în plan.

Punct început	X / Y	Punct sfârșit	X / Y	Lungime segment (** (m)
1	396.522,561 477.397,258	2	396.511,223 477.371,499	28.144
2	396.511,223 477.371,499	3	396.488,389 477.325,698	51.177
3	396.488,389 477.325,698	4	396.488,1 477.322,289	3.421
4	396.488,1 477.322,289	5	396.493,342 477.323,132	5.309
5	396.493,342 477.323,132	6	396.504,067 477.322,839	10.729

Punct început	X / Y	Punct sfârşit	X / Y	Lungime segment (** (m)
6	396.504,067 477.322,839	7	396.511,415 477.325,286	7.745
7	396.511,415 477.325,286	8	396.517,668 477.334,205	10.893
8	396.517,668 477.334,205	9	396.554,245 477.389,779	66.531
9	396.554,245 477.389,779	10	396.562,318 477.400,711	13.59
10	396.562,318 477.400,711	11	396.551,907 477.398,112	10.731
11	396.551,907 477.398,112	12	396.526,944 477.396,394	25.022
12	396.526,944 477.396,394	1	396.522,561 477.397,258	4.467

\*\* Lungimile segmentelor sunt determinate în planul de proiecție Stereo 70 și sunt rotunjite la 1 milimetru.

\*\*\* Distanța dintre puncte este formată din segmente cumulate ce sunt mai mici decât valoarea 1 milimetru.





**DATE DESPRE IMOBILUL NR. 13095**

Oficiul de Cadastru și Publicitate Imobiliară SIBIU  
Biroul de Cadastru și Publicitate Imobiliară Saliste

**A. Partea I. Descrierea imobilului**

TEREN Extravilan

Nr. CF vechi:5023 Jina  
Nr. topografic:3047

Adresa: Jud. Sibiu

Nr. Crt	Nr cadastral Nr. topografic	Suprafața* (mp)	Observații / Referințe
A1	101992	Din acte: 3.636 Masurata: 3.343	Sector cadastral:30 Teren neimprejmuit;

**B. Partea II. Proprietari și acte**

Inscrieri privitoare la dreptul de proprietate și alte drepturi reale	Referințe
<b>773 / 13/07/1943</b>	
Hotarare Judecatoreasca nr. de predarea mostenirii nr.481/1942, din 01/01/1942 emis de JUDECATORIA RURALA MIERCUREA SIBIULUI (proces-verbal separat nr.107/1942);	
B1	A1
Intabulare, drept de PROPRIETATE, cu titlu de drept donatie, dobandit prin Succesiune, cota actuala 1/1, cota initiala 1/1	
1) <b>BISERICA ORTODOXA ROMANA DIN JINA</b> , CIF:999999999999	
<i>OBSERVATII: (provenita din conversia CF 5023 Jina) adus din CF nr.2143 Jina</i>	

**C. Partea III. SARCINI .**

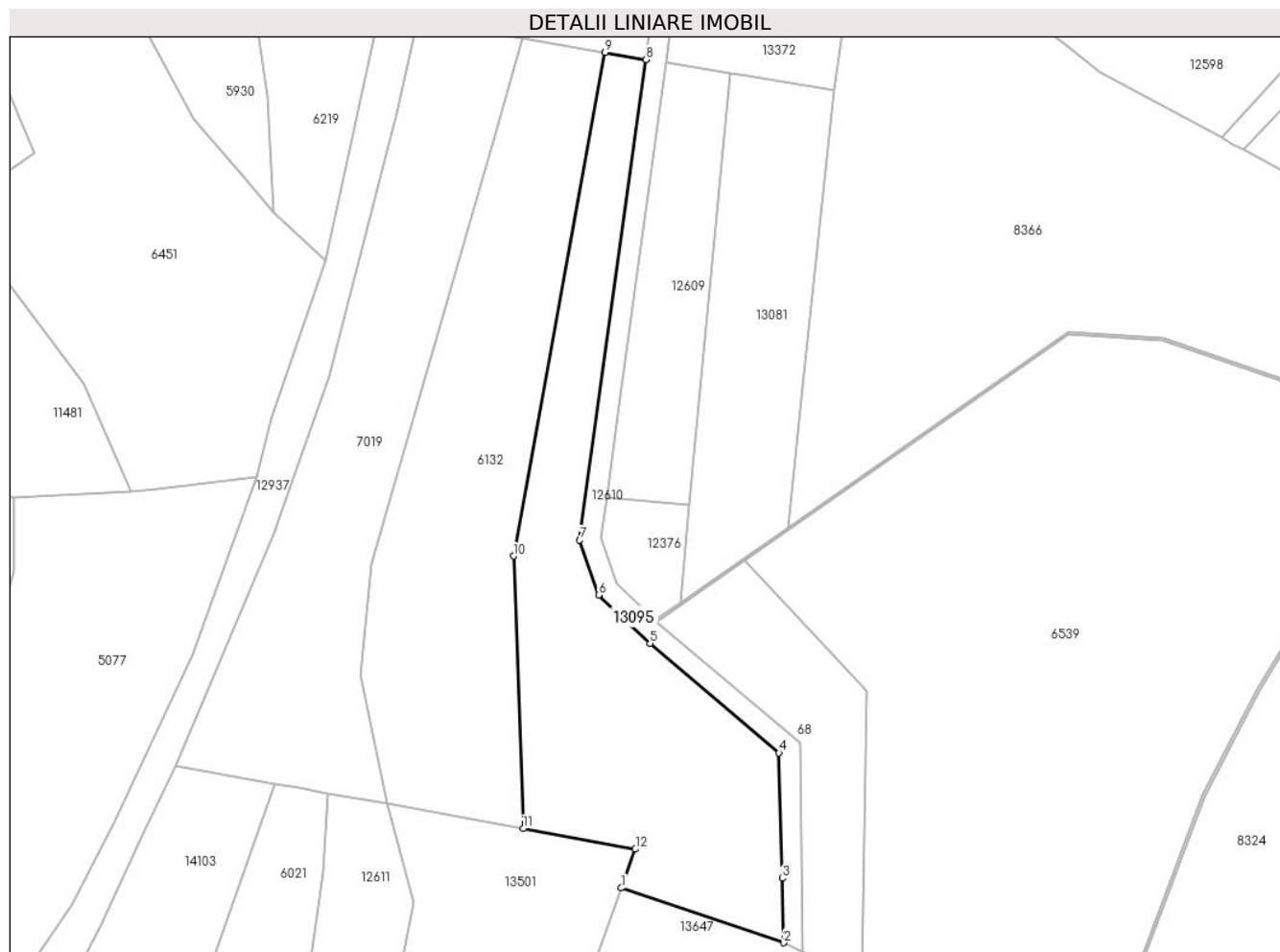
Inscrieri privind dezmembramintele dreptului de proprietate, drepturi reale de garanție și sarcini	Referințe
NU SUNT	

## Anexa Nr. 1 La Partea I

## Teren

Nr cadastral	Suprafața (mp)*	Observații / Referințe
101992	Din acte: 3.636 Masurata: 3.343	

\* Suprafața este determinată în planul de proiecție Stereo 70.



## Date referitoare la teren

Crt	Categorie folosință	Intravilan	Suprafața (mp)	Tarla	Parcelă	Nr. topo	Observații / Referințe
1	fânețe (F) - fânețe împădurite	NU	3.343	25	1880/520	3047	Imobilul e străbătut de drum de aceea se dezmembrează în 2 imobile astfel: imobilul 1 - ID 13095 în suprafață de 3343 mp, imobilul 2 - ID 12376 în suprafață de 293 mp, însumând o suprafață totală de 3636 mp.

## Lungime Segmente

1) Valorile lungimilor segmentelor sunt obținute din proiecție în plan.

Punct început	X / Y	Punct sfârșit	X / Y	Lungime segment (** (m)
1	397.608,621 474.933,009	2	397.639,885 474.922,458	32.996
2	397.639,885 474.922,458	3	397.639,581 474.934,859	12.405
3	397.639,581 474.934,859	4	397.638,991 474.958,956	24.104

Punct început	X / Y	Punct sfârșit	X / Y	Lungime segment (** (m)
4	397.638,991 474.958,956	5	397.614,166 474.980,027	32.562
5	397.614,166 474.980,027	6	397.604,266 474.989,351	13.6
6	397.604,266 474.989,351	7	397.600,647 474.999,894	11.147
7	397.600,647 474.999,894	8	397.613,328 475.092,313	93.285
8	397.613,328 475.092,313	9	397.605,488 475.093,71	7.963
9	397.605,488 475.093,71	10	397.587,909 474.996,835	98.457
10	397.587,909 474.996,835	11	397.589,769 474.944,408	52.46
11	397.589,769 474.944,408	12	397.611,316 474.940,452	21.907
12	397.611,316 474.940,452	1	397.608,621 474.933,009	7.916

\*\* Lungimile segmentelor sunt determinate în planul de proiecție Stereo 70 și sunt rotunjite la 1 milimetru.

\*\*\* Distanța dintre puncte este formată din segmente cumulate ce sunt mai mici decât valoarea 1 milimetru.



**DATE DESPRE IMOBILUL NR. 13098**

Oficiul de Cadastru și Publicitate Imobiliară SIBIU  
Biroul de Cadastru și Publicitate Imobiliară Saliste

**A. Partea I. Descrierea imobilului**

TEREN Extravilan

Adresa: Jud. Sibiu

Nr. Crt	Nr cadastral Nr. topografic	Suprafața* (mp)	Observații / Referințe
A1		4.207	Sector cadastral:58 Teren neimprejmut;

**B. Partea II. Proprietari și acte**

Inscrieri privitoare la dreptul de proprietate și alte drepturi reale		Referințe
/		
Act Normativ nr. 7, din 13/03/1996 emis de PARLAMENTUL ROMÂNIEI;		
B1	Intabulare, drept de PROPRIETATE, dobândit prin Lege, cota actuala 1/1, cota initiala 1/1 1) NEIDENTIFICAT NEIDENTIFICAT	A1
Act Administrativ nr. 188, din 08/01/2024 emis de PRIMĂRIA COMUNEI JINA;		
B2	Se noteaza posesia factica asupra suprafetei de 4207 mp in favoarea lui 1) RĂDUȚIU DUMITRU	A1

**C. Partea III. SARCINI .**

Inscrieri privind dezmembramintele dreptului de proprietate, drepturi reale de garanție și sarcini	Referințe
NU SUNT	

## Anexa Nr. 1 La Partea I

## Teren

Nr cadastral	Suprafața (mp)*	Observații / Referințe
	4.207	

\* Suprafața este determinată în planul de proiecție Stereo 70.



## Date referitoare la teren

Crt	Categorie folosință	Intravilan	Suprafața (mp)	Tarla	Parcelă	Nr. topo	Observații / Referințe
1	fânețe (F) - fânețe împădurite	NU	4.207	24	1686/67	-	

## Lungime Segmente

1) Valorile lungimilor segmentelor sunt obținute din proiecție în plan.

Punct început	X / Y	Punct sfârșit	X / Y	Lungime segment (** (m)
1	399.625,509 473.061,823	2	399.625,127 473.025,826	35.999
2	399.625,127 473.025,826	3	399.625,852 473.002,054	23.783
3	399.625,852 473.002,054	4	399.626,321 472.976,479	25.579
4	399.626,321 472.976,479	5	399.633,01 472.977,596	6.782

Punct început	X / Y	Punct sfârșit	X / Y	Lungime segment (** (m)
5	399.633,01 472.977,596	6	399.650,145 472.982,691	17.876
6	399.650,145 472.982,691	7	399.648,991 473.006,458	23.795
7	399.648,991 473.006,458	8	399.648,023 473.018,278	11.86
8	399.648,023 473.018,278	9	399.645,6 473.047,859	29.68
9	399.645,6 473.047,859	10	399.645,822 473.052,741	4.887
10	399.645,822 473.052,741	11	399.644,592 473.103,837	51.111
11	399.644,592 473.103,837	12	399.643,015 473.127,516	23.731
12	399.643,015 473.127,516	13	399.643,627 473.161,36	33.85
13	399.643,627 473.161,36	14	399.646,953 473.186,631	25.489
14	399.646,953 473.186,631	15	399.634,495 473.198,078	16.918
15	399.634,495 473.198,078	16	399.629,305 473.176,621	22.076
16	399.629,305 473.176,621	17	399.623,818 473.139,38	37.643
17	399.623,818 473.139,38	18	399.626,207 473.088,842	50.594
18	399.626,207 473.088,842	1	399.625,509 473.061,823	27.028

\*\* Lungimile segmentelor sunt determinate în planul de proiecție Stereo 70 și sunt rotunjite la 1 milimetru.

\*\*\* Distanța dintre puncte este formată din segmente cumulate ce sunt mai mici decât valoarea 1 milimetru.





**DATE DESPRE IMOBILUL NR. 13100**

Oficiul de Cadastru și Publicitate Imobiliară SIBIU  
Biroul de Cadastru și Publicitate Imobiliară Saliste

**A. Partea I. Descrierea imobilului**

TEREN Extravilan

Adresa: Jud. Sibiu

Nr. Crt	Nr cadastral Nr. topografic	Suprafața* (mp)	Observații / Referințe
A1		10.378	Sector cadastral:58 Teren neimprejmuit;

**B. Partea II. Proprietari și acte**

Inscrieri privitoare la dreptul de proprietate și alte drepturi reale	Referințe
/	
Act Normativ nr. 7, din 13/03/1996 emis de PARLAMENTUL ROMÂNIEI;	
B1	Inscrierea provizorie, drept de PROPRIETATE, dobandit prin Lege, cota actuala 1/1, cota initiala 1/1
	1) <b>COMUNA JINA</b> , CIF:0000000000000, PROPRIETAR NEIDENTIFICAT

**C. Partea III. SARCINI .**

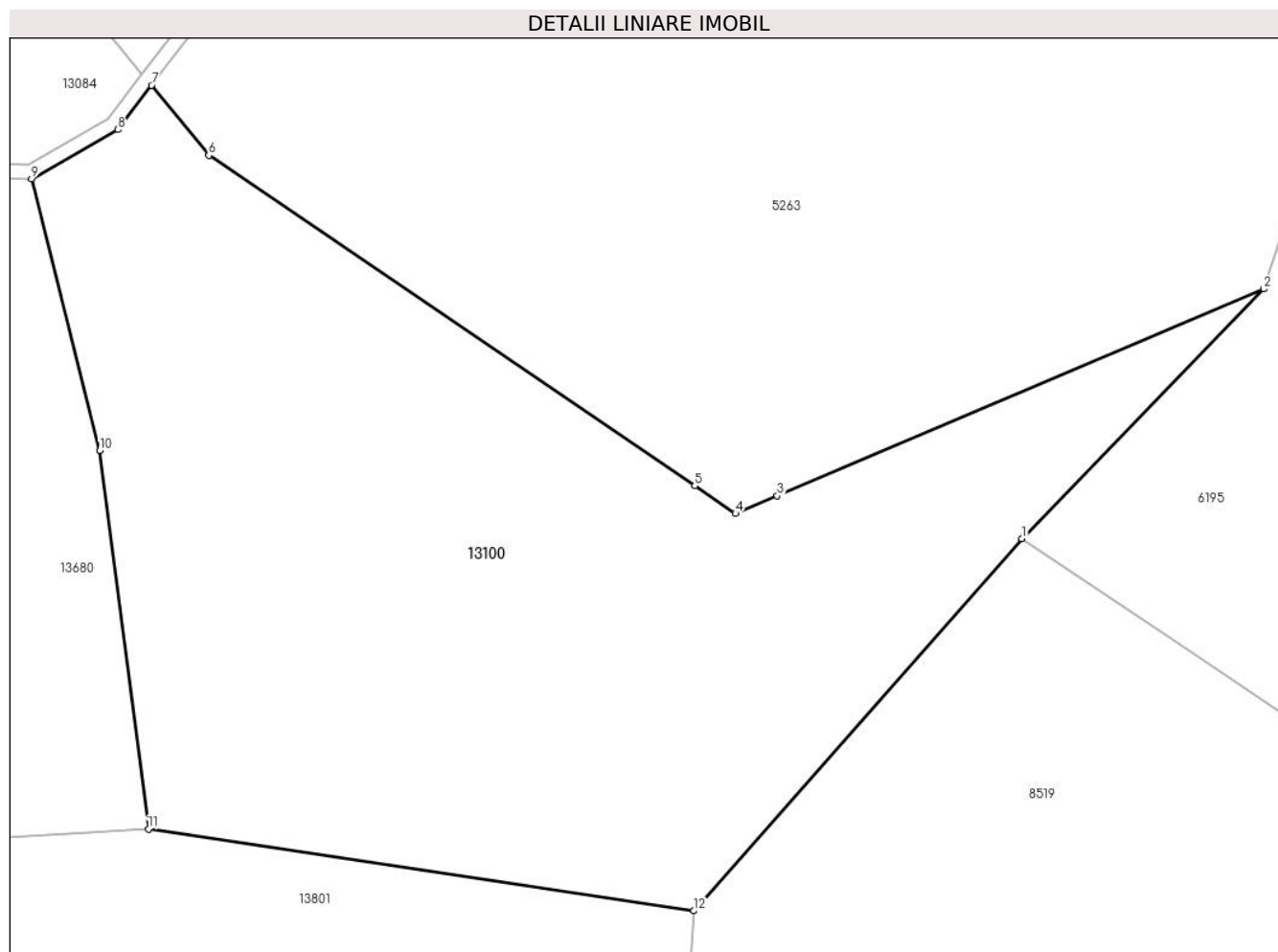
Inscrieri privind dezmembramintele dreptului de proprietate, drepturi reale de garanție și sarcini	Referințe
NU SUNT	

## Anexa Nr. 1 La Partea I

## Teren

Nr cadastral	Suprafața (mp)*	Observații / Referințe
	10.378	

\* Suprafața este determinată în planul de proiecție Stereo 70.



## Date referitoare la teren

Crt	Categorie folosință	Intravilan	Suprafața (mp)	Tarla	Parcelă	Nr. topo	Observații / Referințe
1	fânețe (F) - fânețe împădurite	NU	10.378	24	1656/3, 1657/1, 1686/19	-	

## Lungime Segmente

1) Valorile lungimilor segmentelor sunt obținute din proiecție în plan.

Punct început	X / Y	Punct sfârșit	X / Y	Lungime segment (** (m)
1	399.832,734 473.548,445	2	399.869,357 473.586,232	52.622
2	399.869,357 473.586,232	3	399.795,675 473.554,958	80.044
3	399.795,675 473.554,958	4	399.789,36 473.552,277	6.861
4	399.789,36 473.552,277	5	399.783,199 473.556,461	7.447

Punct început	X / Y	Punct sfârșit	X / Y	Lungime segment (** (m)
5	399.783,199 473.556,461	6	399.709,608 473.606,44	88.958
6	399.709,608 473.606,44	7	399.700,94 473.617,074	13.719
7	399.700,94 473.617,074	8	399.695,825 473.610,352	8.447
8	399.695,825 473.610,352	9	399.682,779 473.602,903	15.023
9	399.682,779 473.602,903	10	399.693,113 473.561,767	42.414
10	399.693,113 473.561,767	11	399.700,464 473.504,545	57.692
11	399.700,464 473.504,545	12	399.783,05 473.492,148	83.511
12	399.783,05 473.492,148	1	399.832,734 473.548,445	75.086

\*\* Lungimile segmentelor sunt determinate în planul de proiecție Stereo 70 și sunt rotunjite la 1 milimetru.

\*\*\* Distanța dintre puncte este formată din segmente cumulate ce sunt mai mici decât valoarea 1 milimetru.



**DATE DESPRE IMOBILUL NR. 13101**

Oficiul de Cadastru și Publicitate Imobiliară SIBIU  
Biroul de Cadastru și Publicitate Imobiliară Saliste

**A. Partea I. Descrierea imobilului**

TEREN Extravilan

Adresa: Jud. Sibiu

Nr. Crt	Nr cadastral Nr. topografic	Suprafața* (mp)	Observații / Referințe
A1		2.698	Sector cadastral:15 Teren neimprejmut;

**B. Partea II. Proprietari și acte**

Inscrieri privitoare la dreptul de proprietate și alte drepturi reale		Referințe
/		
Act Normativ nr. 7, din 13/03/1996 emis de PARLAMENTUL ROMÂNIEI;		
B1	Intabulare, drept de PROPRIETATE, dobândit prin Lege, cota actuala 1/1, cota initiala 1/1 1) NEIDENTIFICAT NEIDENTIFICAT	A1
Act Administrativ nr. 10600, din 30/08/2023 emis de PRIMĂRIA COMUNEI JINA;		
B2	Se noteaza posesia factica asupra suprafetei de 2698 mp in favoarea lui 1) STREULEA CONSTANTIN 2) STREULEA MARIA	A1

**C. Partea III. SARCINI .**

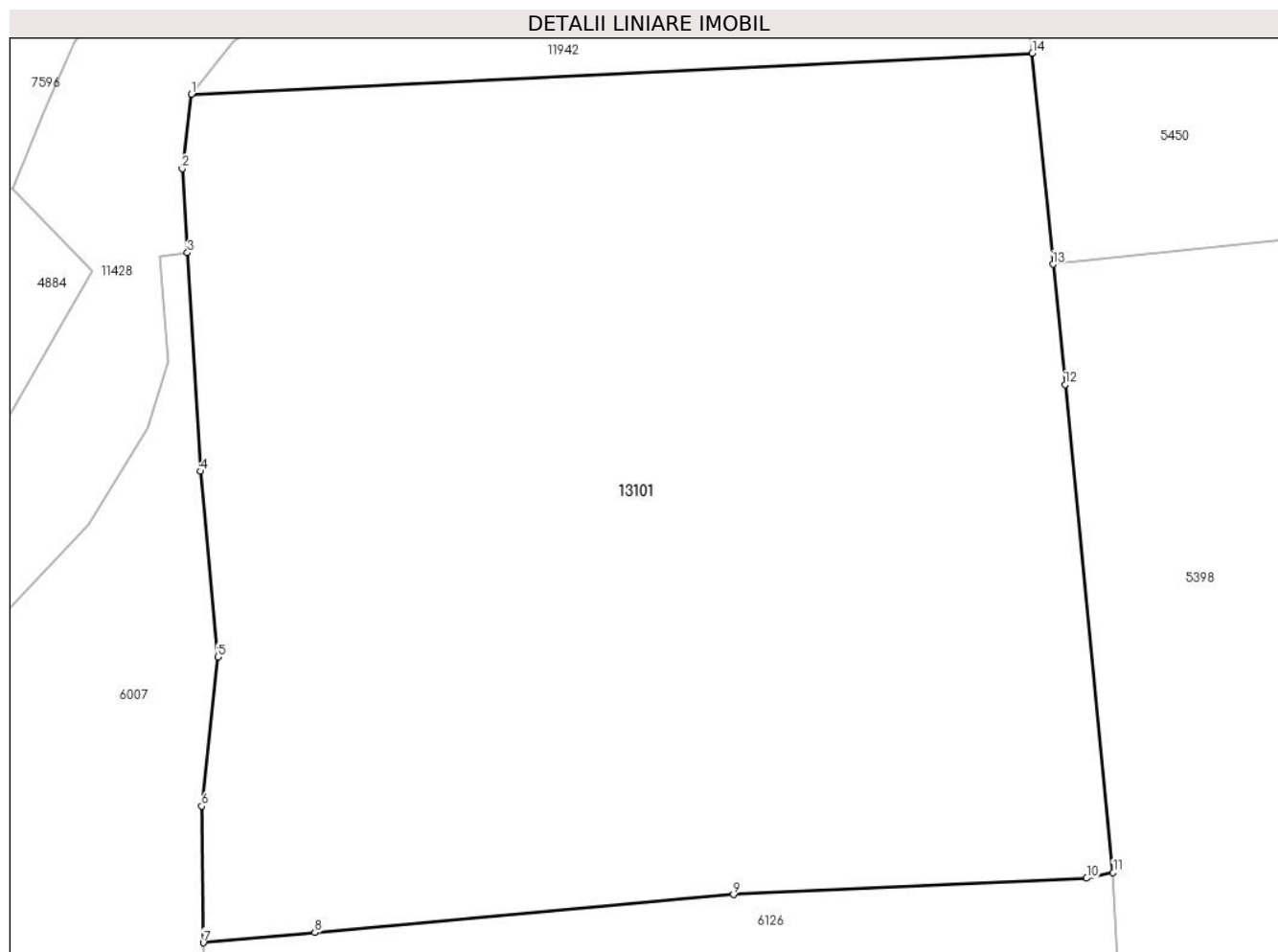
Inscrieri privind dezmembramintele dreptului de proprietate, drepturi reale de garanție și sarcini	Referințe
NU SUNT	

## Anexa Nr. 1 La Partea I

## Teren

Nr cadastral	Suprafața (mp)*	Observații / Referințe
	2.698	

\* Suprafața este determinată în planul de proiecție Stereo 70.



## Date referitoare la teren

Crt	Categorie folosință	Intravilan	Suprafața (mp)	Tarla	Parcelă	Nr. topo	Observații / Referințe
1	faneata	NU	2.698	6	320/14	-	

## Lungime Segmente

1) Valorile lungimilor segmentelor sunt obținute din proiecție în plan.

Punct început	X / Y	Punct sfârșit	X / Y	Lungime segment (** (m)
1	396.414,242 476.726,873	2	396.413,694 476.722,343	4.563
2	396.413,694 476.722,343	3	396.414,018 476.717,228	5.125
3	396.414,018 476.717,228	4	396.414,813 476.703,925	13.327
4	396.414,813 476.703,925	5	396.415,875 476.692,629	11.346
5	396.415,875 476.692,629	6	396.414,889 476.683,55	9.132

Punct început	X / Y	Punct sfârşit	X / Y	Lungime segment (** (m)
6	396.414,889 476.683,55	7	396.414,987 476.675,235	8.316
7	396.414,987 476.675,235	8	396.421,782 476.675,851	6.823
8	396.421,782 476.675,851	9	396.447,272 476.678,164	25.595
9	396.447,272 476.678,164	10	396.468,777 476.679,16	21.528
10	396.468,777 476.679,16	11	396.470,393 476.679,499	1.651
11	396.470,393 476.679,499	12	396.467,46 476.709,205	29.85
12	396.467,46 476.709,205	13	396.466,737 476.716,529	7.36
13	396.466,737 476.716,529	14	396.465,47 476.729,366	12.899
14	396.465,47 476.729,366	1	396.414,242 476.726,873	51.289

\*\* Lungimile segmentelor sunt determinate în planul de proiecție Stereo 70 și sunt rotunjite la 1 milimetru.

\*\*\* Distanța dintre puncte este formată din segmente cumulate ce sunt mai mici decât valoarea 1 milimetru.





**DATE DESPRE IMOBILUL NR. 13102**

Oficiul de Cadastru și Publicitate Imobiliară SIBIU  
Biroul de Cadastru și Publicitate Imobiliară Saliste

**A. Partea I. Descrierea imobilului**

TEREN Extravilan

Nr. CF vechi:4524Jina

Nr. topografic:4661

Adresa: Jud. Sibiu

Nr. Crt	Nr cadastral Nr. topografic	Suprafața* (mp)	Observații / Referințe
A1	102888	12.885	Sector cadastral:59 Teren neimprejmit;

**B. Partea II. Proprietari și acte**

Inscrieri privitoare la dreptul de proprietate și alte drepturi reale		Referințe
<b>4500 / 20/12/1973</b>		
Act Notarial nr. 454, din 19/12/1973 emis de NOTARIATUL DE STAT JUD. SIBIU;		
B1	Intabulare, drept de PROPRIETATE, cu titlu de drept moștenire, dobandit prin Succesiune, cota actuala 1/1, cota initiala 1/1 1) BEBESELEA MARIA, n. Iancu	A1
/		
Act Administrativ nr. 400, din 08/01/2024 emis de PRIMĂRIA COMUNEI JINA;		
B2	Se noteaza posesia factica asupra suprafetei de 12885 mp in favoarea lui 1) BEBEȘELEA IOAN	A1

**C. Partea III. SARCINI .**

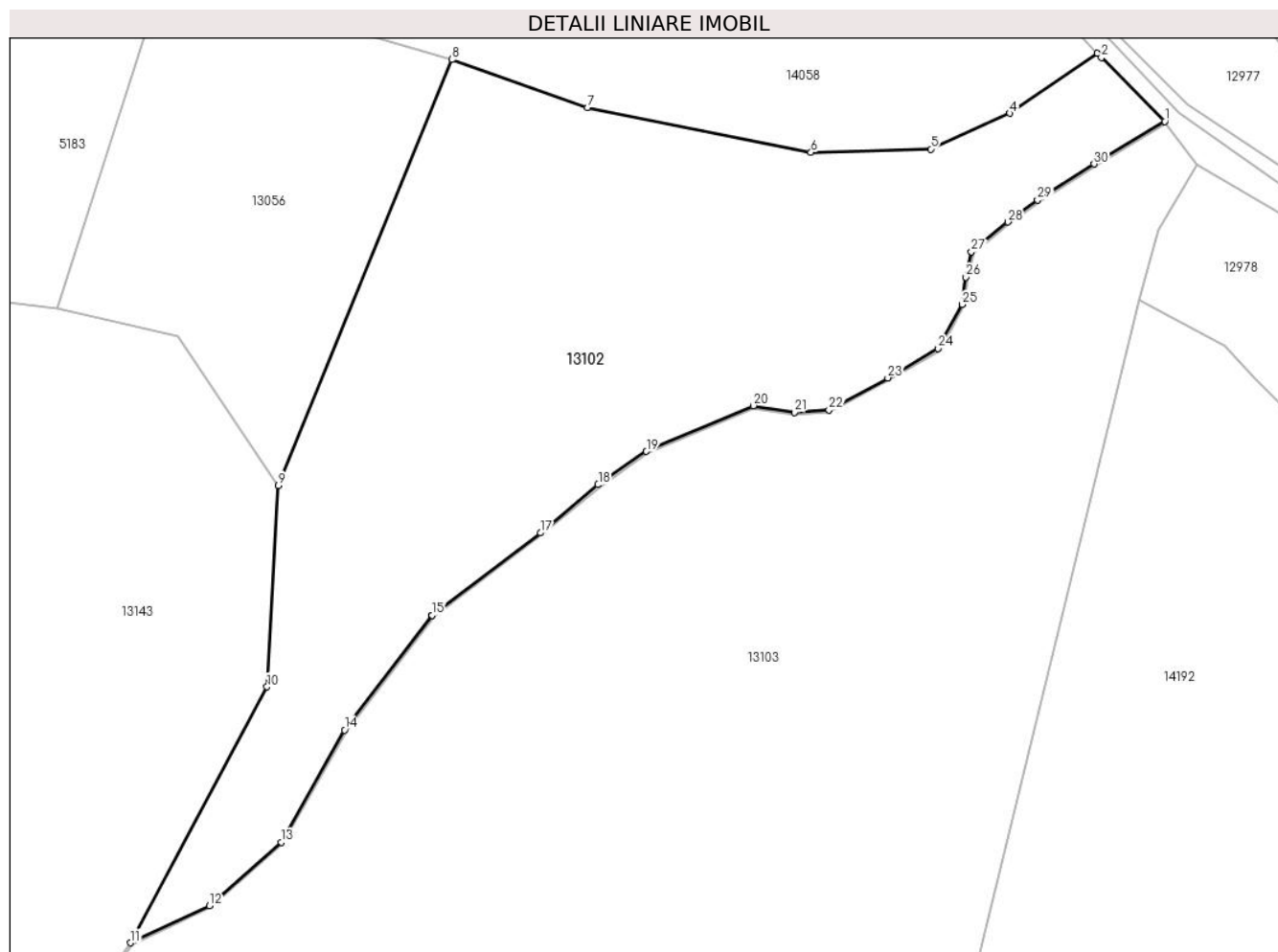
Inscrieri privind dezmembramintele dreptului de proprietate, drepturi reale de garanție și sarcini	Referințe
NU SUNT	

## Anexa Nr. 1 La Partea I

## Teren

Nr cadastral	Suprafața (mp)*	Observații / Referințe
102888	12.885	

\* Suprafața este determinată în planul de proiecție Stereo 70.



## Date referitoare la teren

Crt	Categorie folosință	Intravilan	Suprafața (mp)	Tarla	Parcelă	Nr. topo	Observații / Referințe
1	fânețe (F) - fânețe împădurite	NU	12.885	23	1405/3, 1568/1/12	4661	fanat

## Lungime Segmente

1) Valorile lungimilor segmentelor sunt obținute din proiecție în plan.

Punct început	X / Y	Punct sfârșit	X / Y	Lungime segment (** (m)
1	401.149,273 474.041,622	2	401.135,547 474.055,424	19.465
3	401.134,674 474.056,367	4	401.115,776 474.043,367	22.938
5	401.098,624 474.035,645	6	401.072,697 474.034,909	25.937
7	401.024,308 474.044,641	8	400.995,002 474.054,988	31.079

Punct început	X / Y	Punct sfârșit	X / Y	Lungime segment (** (m)
2	401.135,547 474.055,424	3	401.134,674 474.056,367	1.285
4	401.115,776 474.043,367	5	401.098,624 474.035,645	18.81
6	401.072,697 474.034,909	7	401.024,308 474.044,641	49.358
8	400.995,002 474.054,988	9	400.957,449 473.962,898	99.452

Punct început	X / Y	Punct sfârșit	X / Y	Lungime segment (** (m)
9	400.957,449 473.962,898	10	400.954,948 473.919,326	43.644
11	400.925,418 473.863,991	12	400.942,545 473.871,959	18.89
13	400.958,092 473.885,732	14	400.971,774 473.909,986	27.847
15	400.990,64 473.934,791	16	400.990,613 473.934,803	0.03
17	401.014,134 473.952,648	18	401.026,632 473.963,058	16.266
19	401.037,074 473.970,268	20	401.060,235 473.980,145	25.179
21	401.069,107 473.978,671	22	401.076,576 473.979,236	7.49
23	401.089,331 473.986,162	24	401.100,256 473.992,473	12.617
25	401.105,383 474.002,031	26	401.106,187 474.007,958	5.981
27	401.107,409 474.013,417	28	401.115,343 474.019,874	10.229
29	401.121,711 474.024,647	30	401.133,932 474.032,402	14.474

Punct început	X / Y	Punct sfârșit	X / Y	Lungime segment (** (m)
10	400.954,948 473.919,326	11	400.925,418 473.863,991	62.721
12	400.942,545 473.871,959	13	400.958,092 473.885,732	20.77
14	400.971,774 473.909,986	15	400.990,64 473.934,791	31.164
16	400.990,613 473.934,803	17	401.014,134 473.952,648	29.524
18	401.026,632 473.963,058	19	401.037,074 473.970,268	12.689
20	401.060,235 473.980,145	21	401.069,107 473.978,671	8.994
22	401.076,576 473.979,236	23	401.089,331 473.986,162	14.514
24	401.100,256 473.992,473	25	401.105,383 474.002,031	10.846
26	401.106,187 474.007,958	27	401.107,409 474.013,417	5.594
28	401.115,343 474.019,874	29	401.121,711 474.024,647	7.958
30	401.133,932 474.032,402	1	401.149,273 474.041,622	17.898

\*\* Lungimile segmentelor sunt determinate în planul de proiecție Stereo 70 și sunt rotunjite la 1 milimetru.

\*\*\* Distanța dintre puncte este formată din segmente cumulate ce sunt mai mici decât valoarea 1 milimetru.





## DATE DESPRE IMOBILUL NR. 13103

Oficiul de Cadastru și Publicitate Imobiliară SIBIU  
Biroul de Cadastru și Publicitate Imobiliară Saliste

## A. Partea I. Descrierea imobilului

TEREN Extravilan

Nr. CF vechi:212 Jina

Nr. topografic:4635

Adresa: Jud. Sibiu

Nr. Crt	Nr cadastral Nr. topografic	Suprafața* (mp)	Observații / Referințe
A1	100760	Din acte: 24.530 Masurata: 31.982	Sector cadastral:59 Teren neimprejmit;

## B. Partea II. Proprietari și acte

Inscrieri privitoare la dreptul de proprietate și alte drepturi reale	Referințe	
<b>2142 / 07/07/1903</b>		
Act Notarial nr. -, din 01/01/1903 emis de -;		
B1	Intabulare, drept de PROPRIETATE, cu titlu de drept cumparare, dobandit prin Conventie, cota actuala 3/36, cota initiala 1/12 1) <b>BOGDANEL IOANA, N. STOICA</b> <i>OBSERVATII: (provenita din conversia CF 212Jina)</i>	A1
<b>321 / 04/02/1920</b>		
Act Notarial nr. -, din 30/12/1919 emis de -;		
B2	Intabulare, drept de PROPRIETATE, cu titlu de drept donatie, dobandit prin Conventie, cota actuala 6/36, cota initiala 2/12 1) <b>STERP IOANA, N. BEBESELEA</b> <i>OBSERVATII: (provenita din conversia CF 212Jina)</i>	A1
<b>1332 / 23/03/1940</b>		
Hotarare Judecatoreasca nr. 1417/938, din 01/01/1940 emis de JUDECATORIA MIERCUREA;		
B3	Intabulare, drept de PROPRIETATE, cu titlu de drept mostenire, dobandit prin Succesiune, cota actuala 3/36, cota initiala 1/12 1) <b>BOGDANEL MARIA, n. BOGDANEL</b> <i>OBSERVATII: (provenita din conversia CF 212Jina)</i>	A1
<b>3098 / 06/12/1969</b>		
Hotarare Judecatoreasca nr. 2069/1941, din 01/01/1941 emis de JUDECATORIA RURALA MIERCUREA;		
B4	Intabulare, drept de PROPRIETATE, cu titlu de drept mostenire, dobandit prin Succesiune, cota actuala 8/36, cota initiala 2/9 1) <b>DAN MARIA</b> <i>OBSERVATII: (provenita din conversia CF 212Jina)</i>	A1
B5	Intabulare, drept de PROPRIETATE, cu titlu de drept mostenire, dobandit prin Succesiune, cota actuala 8/36, cota initiala 2/9 1) <b>DAN IOAN</b> <i>OBSERVATII: (provenita din conversia CF 212Jina)</i>	A1
B6	Intabulare, drept de PROPRIETATE, cu titlu de drept mostenire, dobandit prin Succesiune, cota actuala 8/36, cota initiala 2/9 1) <b>DAN PARASCHIVA</b> <i>OBSERVATII: (provenita din conversia CF 212Jina)</i>	A1
/		
Act Administrativ nr. 15564, din 21/11/2023 emis de PRIMĂRIA COMUNEI JINA;		
B7	Se noteaza posesia factica asupra suprafetei de 31982 mp in favoarea lui 1) <b>BEBEȘELEA IOAN</b>	A1

## C. Partea III. SARCINI

Inscrieri privind dezmembramintele dreptului de proprietate, drepturi reale de garanție și sarcini	Referințe	
<b>3098 / 06/12/1969</b>		
Hotarare Judecatoreasca nr. 2069/1941, din 01/01/1941 emis de JUDECATORIA RURALA MIERCUREA;		
C1	Intabulare, drept de UZUFRACT VIAGER, dobandit prin Succesiune, cota actuala 1/4, cota initiala 1/4 1) <b>DAN MARIA, n. HULEA</b>	A1

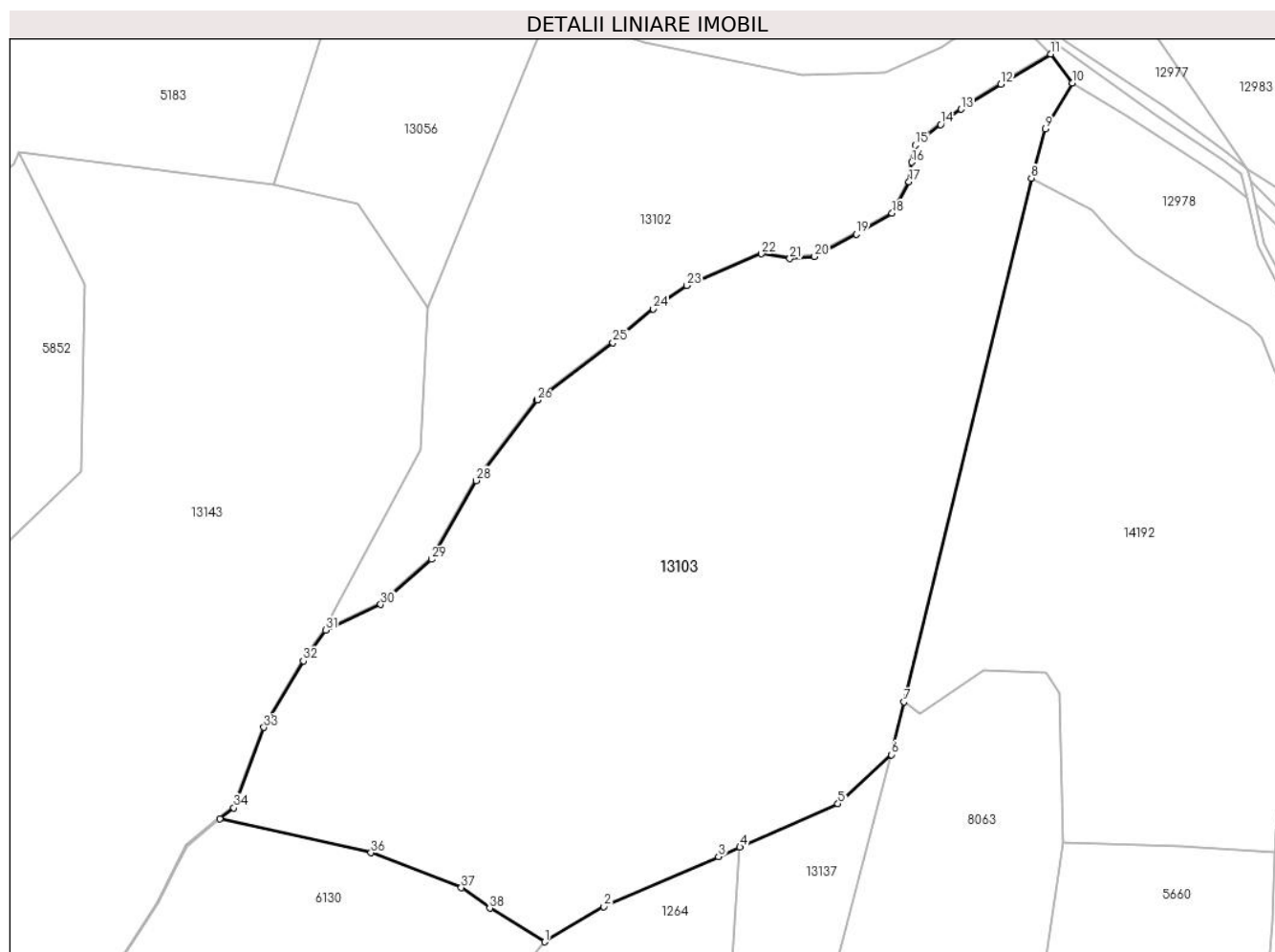
Inscrieri privind dezmembramintele dreptului de proprietate, drepturi reale de garanție și sarcini	Referințe
<i>OBSERVATII: (provenita din conversia CF 212)Jina</i>	

## Anexa Nr. 1 La Partea I

## Teren

Nr cadastral	Suprafața (mp)*	Observații / Referințe
100760	Din acte: 24.530 Masurata: 31.982	

\* Suprafața este determinată în planul de proiecție Stereo 70.



## Date referitoare la teren

Crt	Categorie folosință	Intra vilan	Suprafața (mp)	Tarla	Parcelă	Nr. topo	Observații / Referințe
1	fânețe (F) - fânețe împădurite	NU	31.982	23	1394/5, 1446,1445	4635	

## Lungime Segmente

1) Valorile lungimilor segmentelor sunt obținute din proiecție în plan.

Punct început	X / Y	Punct sfârșit	X / Y	Lungime segment (** (m)
1	400.993,384 473.767,504	2	401.011,617 473.778,396	21.239
3	401.047,03 473.793,798	4	401.053,66 473.796,717	7.244
5	401.083,948 473.810,057	6	401.100,448 473.825,202	22.397
7	401.104,359 473.841,459	8	401.143,635 474.002,943	166.192

Punct început	X / Y	Punct sfârșit	X / Y	Lungime segment (** (m)
2	401.011,617 473.778,396	3	401.047,03 473.793,798	38.617
4	401.053,66 473.796,717	5	401.083,948 473.810,057	33.096
6	401.100,448 473.825,202	7	401.104,359 473.841,459	16.721
8	401.143,635 474.002,943	9	401.147,982 474.018,148	15.814

Punct început	X / Y	Punct sfârșit	X / Y	Lungime segment (** (m))
9	401.147,982 474.018,148	10	401.156,254 474.032,331	16.419
11	401.149,575 474.041,221	12	401.134,195 474.031,977	17.944
13	401.121,995 474.024,235	14	401.115,651 474.019,48	7.928
15	401.107,859 474.013,139	16	401.106,68 474.007,869	5.4
17	401.105,866 474.001,874	18	401.100,629 473.992,111	11.079
19	401.089,575 473.985,726	20	401.076,72 473.978,746	14.628
21	401.069,084 473.978,168	22	401.060,297 473.979,628	8.907
23	401.037,317 473.969,828	24	401.026,935 473.962,659	12.617
25	401.014,445 473.952,257	26	400.991,142 473.934,577	29.251
27	400.991,056 473.934,511	28	400.972,193 473.909,71	31.159
29	400.958,487 473.885,414	30	400.942,822 473.871,536	20.928
31	400.925,748 473.863,592	32	400.918,933 473.854,135	11.657
33	400.906,779 473.833,602	34	400.897,428 473.808,797	26.509
35	400.893,201 473.805,348	36	400.939,792 473.794,993	47.728
37	400.967,648 473.784,223	38	400.976,449 473.777,85	10.866

Punct început	X / Y	Punct sfârșit	X / Y	Lungime segment (** (m))
10	401.156,254 474.032,331	11	401.149,575 474.041,221	11.119
12	401.134,195 474.031,977	13	401.121,995 474.024,235	14.449
14	401.115,651 474.019,48	15	401.107,859 474.013,139	10.046
16	401.106,68 474.007,869	17	401.105,866 474.001,874	6.05
18	401.100,629 473.992,111	19	401.089,575 473.985,726	12.766
20	401.076,72 473.978,746	21	401.069,084 473.978,168	7.658
22	401.060,297 473.979,628	23	401.037,317 473.969,828	24.982
24	401.026,935 473.962,659	25	401.014,445 473.952,257	16.254
26	400.991,142 473.934,577	27	400.991,056 473.934,511	0.108
28	400.972,193 473.909,71	29	400.958,487 473.885,414	27.895
30	400.942,822 473.871,536	31	400.925,748 473.863,592	18.832
32	400.918,933 473.854,135	33	400.906,779 473.833,602	23.861
34	400.897,428 473.808,797	35	400.893,201 473.805,348	5.456
36	400.939,792 473.794,993	37	400.967,648 473.784,223	29.866
38	400.976,449 473.777,85	1	400.993,384 473.767,504	19.845

\*\* Lungimile segmentelor sunt determinate în planul de proiecție Stereo 70 și sunt rotunjite la 1 milimetru.

\*\*\* Distanța dintre puncte este formată din segmente cumulate ce sunt mai mici decât valoarea 1 milimetru.



**DATE DESPRE IMOBILUL NR. 13104**

Oficiul de Cadastru și Publicitate Imobiliară SIBIU  
Biroul de Cadastru și Publicitate Imobiliară Saliste

**A. Partea I. Descrierea imobilului**

TEREN Extravilan

Adresa: Jud. Sibiu

Nr. Crt	Nr cadastral Nr. topografic	Suprafața* (mp)	Observații / Referințe
A1		2.198	Sector cadastral:6 Teren neimprejmuit;

**B. Partea II. Proprietari și acte**

Inscrieri privitoare la dreptul de proprietate și alte drepturi reale		Referințe
/		
Act Normativ nr. 7, din 13/03/1996 emis de PARLAMENTUL ROMÂNIEI;		
B1	Intabulare, drept de PROPRIETATE, dobândit prin Lege, cota actuala 1/1, cota initiala 1/1 1) NEIDENTIFICAT NEIDENTIFICAT	A1
Act Administrativ nr. 12216, din 05/10/2023 emis de PRIMĂRIA COMUNEI JINA;		
B2	Se noteaza posesia factica asupra suprafetei de 2198 mp in favoarea lui 1) PAMFILOIU NICOLAE	A1

**C. Partea III. SARCINI .**

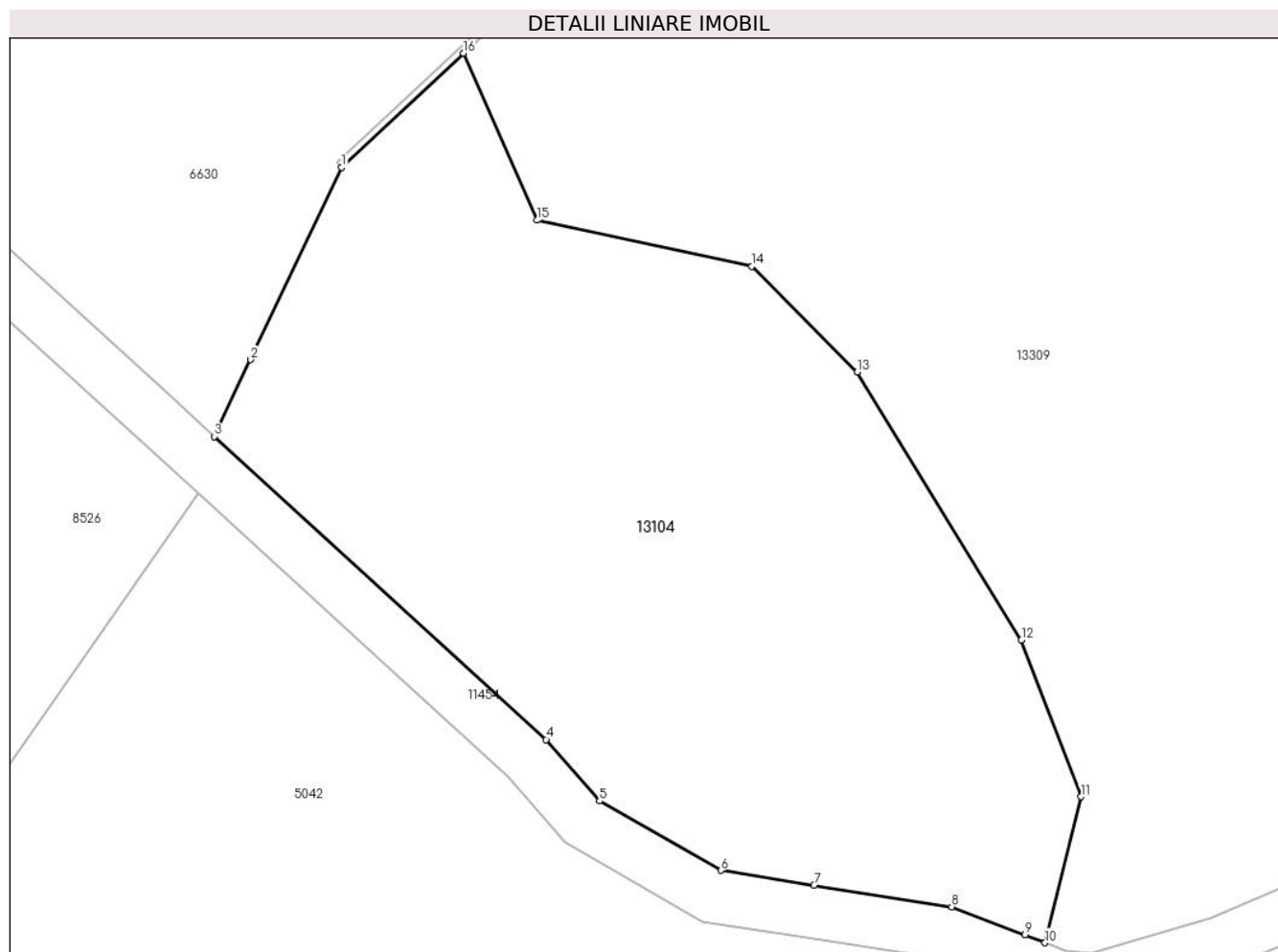
Inscrieri privind dezmembramintele dreptului de proprietate, drepturi reale de garanție și sarcini	Referințe
NU SUNT	

## Anexa Nr. 1 La Partea I

## Teren

Nr cadastral	Suprafața (mp)*	Observații / Referințe
	2.198	

\* Suprafața este determinată în planul de proiecție Stereo 70.



## Date referitoare la teren

Crt	Categorie folosință	Intravilan	Suprafața (mp)	Tarla	Parcelă	Nr. topo	Observații / Referințe
1	fâneata	NU	1.383	8	457/2,501/37	-	
2	fânețe (F) - fânețe împădurite	NU	815	8	457/1,501/37	-	

## Lungime Segmente

1) Valorile lungimilor segmentelor sunt obținute din proiecție în plan.

Punct început	X / Y	Punct sfârșit	X / Y	Lungime segment (** (m)
1	396.126,262 477.935,383	2	396.119,393 477.920,906	16.024
2	396.119,393 477.920,906	3	396.116,646 477.915,116	6.409
3	396.116,646 477.915,116	4	396.141,682 477.892,276	33.889
4	396.141,682 477.892,276	5	396.145,707 477.887,645	6.136

Punct început	X / Y	Punct sfârșit	X / Y	Lungime segment (** (m)
5	396.145,707 477.887,645	6	396.154,866 477.882,409	10.55
6	396.154,866 477.882,409	7	396.161,875 477.881,303	7.096
7	396.161,875 477.881,303	8	396.172,266 477.879,671	10.518
8	396.172,266 477.879,671	9	396.177,803 477.877,567	5.923
9	396.177,803 477.877,567	10	396.179,306 477.876,961	1.621
10	396.179,306 477.876,961	11	396.182,03 477.887,966	11.337
11	396.182,03 477.887,966	12	396.177,529 477.899,776	12.639
12	396.177,529 477.899,776	13	396.165,153 477.919,986	23.698
13	396.165,153 477.919,986	14	396.157,202 477.927,942	11.248
14	396.157,202 477.927,942	15	396.140,976 477.931,409	16.592
15	396.140,976 477.931,409	16	396.135,436 477.943,994	13.75
16	396.135,436 477.943,994	1	396.126,262 477.935,383	12.582

\*\* Lungimile segmentelor sunt determinate în planul de proiecție Stereo 70 și sunt rotunjite la 1 milimetru.

\*\*\* Distanța dintre puncte este formată din segmente cumulate ce sunt mai mici decât valoarea 1 milimetru.



**DATE DESPRE IMOBILUL NR. 13105**

Oficiul de Cadastru și Publicitate Imobiliară SIBIU  
Biroul de Cadastru și Publicitate Imobiliară Saliste

**A. Partea I. Descrierea imobilului**

TEREN Extravilan

Adresa: Jud. Sibiu

Nr. Crt	Nr cadastral Nr. topografic	Suprafața* (mp)	Observații / Referințe
A1		704	Sector cadastral:26 Teren neimprejmut;

**B. Partea II. Proprietari și acte**

Inscrieri privitoare la dreptul de proprietate și alte drepturi reale		Referințe
/		
Act Normativ nr. 7, din 13/03/1996 emis de PARLAMENTUL ROMÂNIEI;		
B1	Intabulare, drept de PROPRIETATE, dobândit prin Lege, cota actuala 1/1, cota initiala 1/1 1) <b>NEIDENTIFICAT NEIDENTIFICAT</b>	A1
Act Administrativ nr. 16212, din 18/12/2023 emis de PRIMĂRIA COMUNEI JINA;		
B2	Se noteaza posesia factica asupra suprafetei de 704 mp in favoarea lui 1) <b>BOGDANEL IOAN</b>	A1

**C. Partea III. SARCINI .**

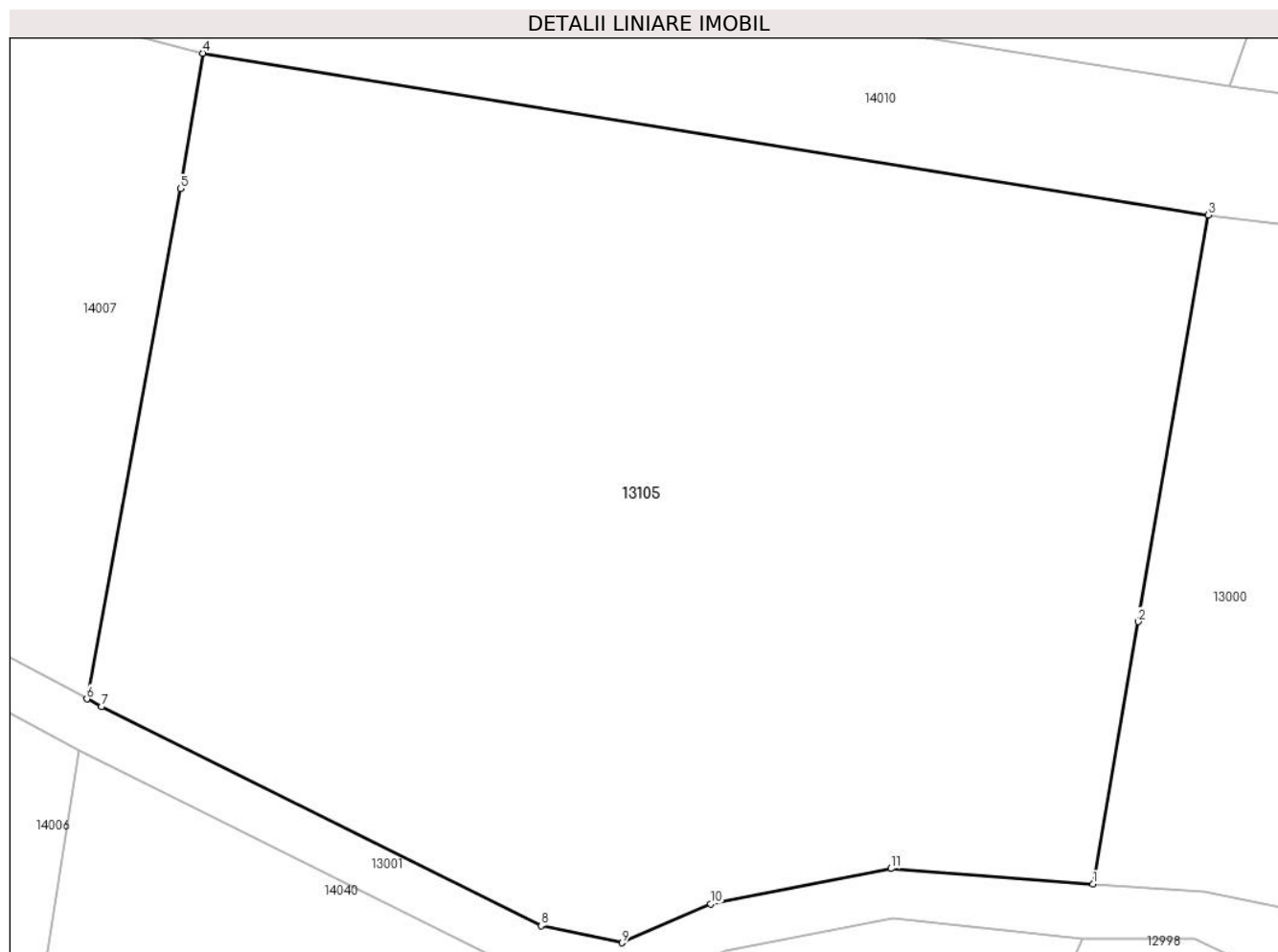
Inscrieri privind dezmembramintele dreptului de proprietate, drepturi reale de garanție și sarcini	Referințe
NU SUNT	

## Anexa Nr. 1 La Partea I

## Teren

Nr cadastral	Suprafața (mp)*	Observații / Referințe
	704	

\* Suprafața este determinată în planul de proiecție Stereo 70.



## Date referitoare la teren

Crt	Categorie folosință	Intravilan	Suprafața (mp)	Tarla	Parcelă	Nr. topo	Observații / Referințe
1	fânețe (F) - fânețe împădurite	NU	704	21	1298	-	

## Lungime Segmente

1) Valorile lungimilor segmentelor sunt obținute din proiecție în plan.

Punct început	X / Y	Punct sfârșit	X / Y	Lungime segment (** (m)
1	400.847,202 475.387,575	2	400.848,581 475.395,627	8.169
2	400.848,581 475.395,627	3	400.850,742 475.408,093	12.652
3	400.850,742 475.408,093	4	400.819,874 475.413,057	31.265
4	400.819,874 475.413,057	5	400.819,19 475.408,906	4.207

Punct început	X / Y	Punct sfârșit	X / Y	Lungime segment (** (m)
5	400.819,19 475.408,906	6	400.816,321 475.393,254	15.913
6	400.816,321 475.393,254	7	400.816,765 475.393,017	0.503
7	400.816,765 475.393,017	8	400.830,256 475.386,299	15.071
8	400.830,256 475.386,299	9	400.832,749 475.385,778	2.547
9	400.832,749 475.385,778	10	400.835,47 475.386,968	2.97
10	400.835,47 475.386,968	11	400.840,996 475.388,053	5.632
11	400.840,996 475.388,053	1	400.847,202 475.387,575	6.224

\*\* Lungimile segmentelor sunt determinate în planul de proiecție Stereo 70 și sunt rotunjite la 1 milimetru.

\*\*\* Distanța dintre puncte este formată din segmente cumulate ce sunt mai mici decât valoarea 1 milimetru.





**DATE DESPRE IMOBILUL NR. 13106**

Oficiul de Cadastru și Publicitate Imobiliară SIBIU  
Biroul de Cadastru și Publicitate Imobiliară Saliste

**A. Partea I. Descrierea imobilului**

TEREN Extravilan

Adresa: Jud. Sibiu

Nr. Crt	Nr cadastral Nr. topografic	Suprafața* (mp)	Observații / Referințe
A1		6.511	Sector cadastral:19 Teren neimpregmuit;

**Construcții**

Crt	Nr cadastral Nr. topografic	Adresa	Observații / Referințe
A1.1		Jud. Sibiu	Nr. niveluri:1; S. construita la sol:91 mp; ANEXA - P
A1.2		Jud. Sibiu	Nr. niveluri:1; S. construita la sol:36 mp; ANEXA - P

**B. Partea II. Proprietari și acte**

Inscrieri privitoare la dreptul de proprietate și alte drepturi reale		Referințe
/		
Act Normativ nr. 7, din 13/03/1996 emis de PARLAMENTUL ROMÂNIEI;		
B1	Intabulare, drept de PROPRIETATE, dobândit prin Lege, cota actuala 1/1, cota initiala 1/1 1) <b>NEIDENTIFICAT NEIDENTIFICAT</b>	A1
Act Administrativ nr. 9541, din 09/08/2023 emis de PRIMĂRIA COMUNEI JINA;		
B2	Se noteaza posesia factica asupra suprafetei de 6511 mp in favoarea lui 1) <b>ORDEAN MARIA</b>	A1
Act Normativ nr. 7, din 13/03/1996 emis de PARLAMENTUL ROMÂNIEI;		
B3	Intabulare, drept de PROPRIETATE, dobândit prin Lege, cota actuala 1/1, cota initiala 1/1 1) <b>ORDEAN MARIA</b>	A1.1, A1.2

**C. Partea III. SARCINI .**

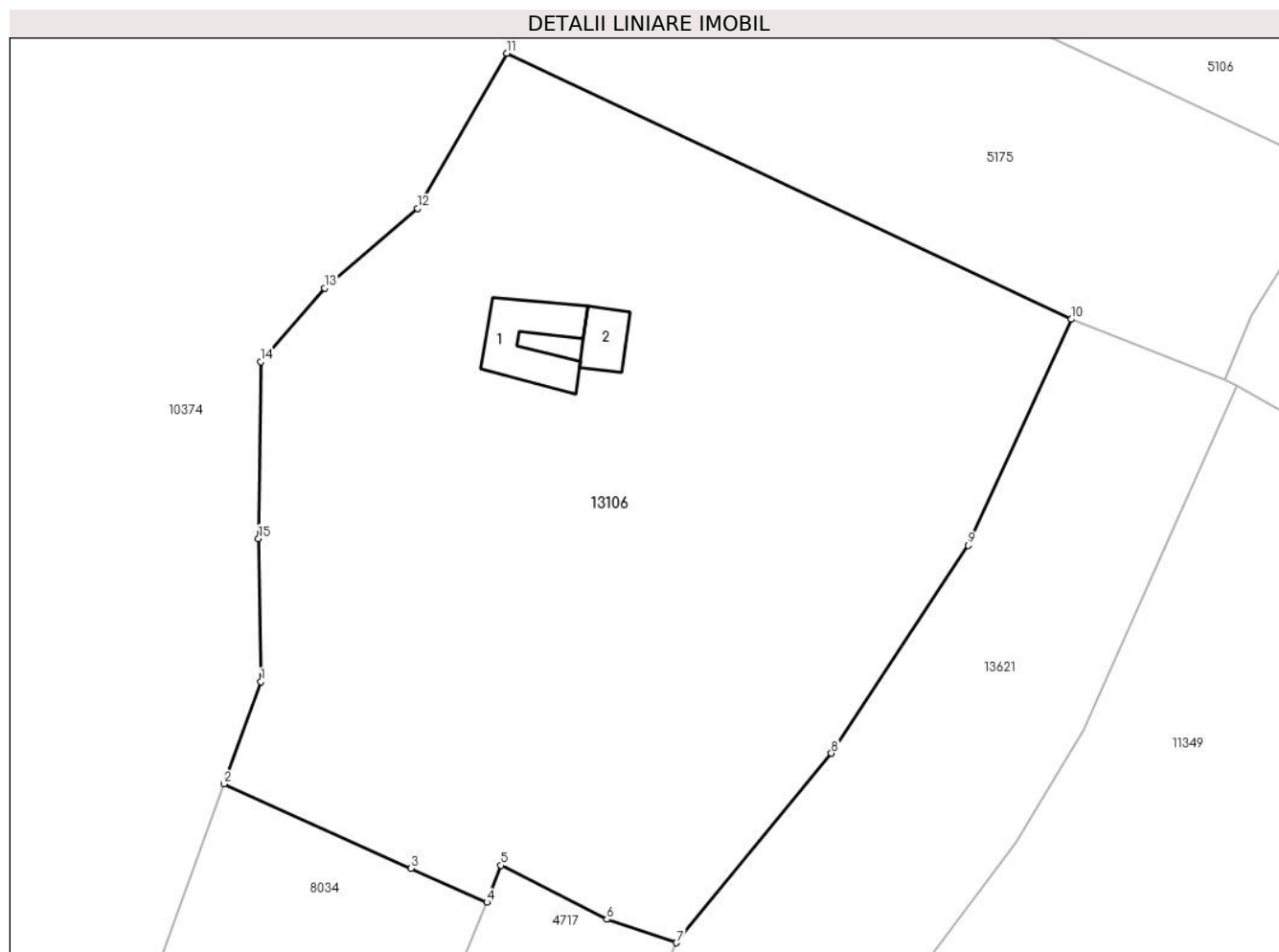
Inscrieri privind dezmembramintele dreptului de proprietate, drepturi reale de garanție și sarcini	Referințe
NU SUNT	

## Anexa Nr. 1 La Partea I

## Teren

Nr cadastral	Suprafața (mp)*	Observații / Referințe
	6.511	

\* Suprafața este determinată în planul de proiecție Stereo 70.



## Date referitoare la teren

Crt	Categorie folosință	Intra vilan	Suprafața (mp)	Tarla	Parcelă	Nr. topo	Observații / Referințe
1	faneata	NU	6.004	29	2069/4	-	
2	curti constructii	NU	507	29	2069/4	-	

## Date referitoare la construcții

Crt	Număr	Destinație construcție	Supraf. (mp)	Situație juridică	Observații / Referințe
A1.1		constructii anexa	91	Cu acte	Nr. niveluri:1; S. construita la sol:91 mp; ANEXA - P
A1.2		constructii anexa	36	Cu acte	Nr. niveluri:1; S. construita la sol:36 mp; ANEXA - P

## Lungime Segmente

1) Valorile lungimilor segmentelor sunt obținute din proiecție în plan.

Punct început	X / Y	Punct sfârșit	X / Y	Lungime segment (** (m)
1	395.558,374 475.712,646	2	395.554,042 475.700,62	12.782
2	395.554,042 475.700,62	3	395.576,047 475.690,717	24.131

Punct început	X / Y	Punct sfârșit	X / Y	Lungime segment (** (m)
3	395.576,047 475.690,717	4	395.584,958 475.686,706	9.772
4	395.584,958 475.686,706	5	395.586,632 475.691,039	4.645
5	395.586,632 475.691,039	6	395.599,076 475.684,708	13.962
6	395.599,076 475.684,708	7	395.607,249 475.681,945	8.627
7	395.607,249 475.681,945	8	395.625,484 475.704,21	28.779
8	395.625,484 475.704,21	9	395.641,573 475.728,669	29.276
9	395.641,573 475.728,669	10	395.653,703 475.755,246	29.214
10	395.653,703 475.755,246	11	395.587,309 475.786,508	73.386
11	395.587,309 475.786,508	12	395.576,797 475.768,247	21.071
12	395.576,797 475.768,247	13	395.565,856 475.758,909	14.384
13	395.565,856 475.758,909	14	395.558,374 475.750,261	11.435
14	395.558,374 475.750,261	15	395.558,107 475.729,454	20.809
15	395.558,107 475.729,454	1	395.558,374 475.712,646	16.81

\*\* Lungimile segmentelor sunt determinate în planul de proiecție Stereo 70 și sunt rotunjite la 1 milimetru.

\*\*\* Distanța dintre puncte este formată din segmente cumulate ce sunt mai mici decât valoarea 1 milimetru.



**DATE DESPRE IMOBILUL NR. 13107**

Oficiul de Cadastru și Publicitate Imobiliară SIBIU  
Biroul de Cadastru și Publicitate Imobiliară Saliste

**A. Partea I. Descrierea imobilului**

TEREN Extravilan

Adresa: Jud. Sibiu

Nr. Crt	Nr cadastral Nr. topografic	Suprafața* (mp)	Observații / Referințe
A1		1.952	Sector cadastral:59 Teren neimprejmut;

**B. Partea II. Proprietari și acte**

Inscrieri privitoare la dreptul de proprietate și alte drepturi reale		Referințe
/		
Act Normativ nr. 7, din 13/03/1996 emis de PARLAMENTUL ROMÂNIEI;		
B1	Intabulare, drept de PROPRIETATE, dobândit prin Lege, cota actuala 1/1, cota initiala 1/1 1) <b>NEIDENTIFICAT NEIDENTIFICAT</b>	A1
Act Administrativ nr. 10763, din 30/08/2023 emis de PRIMĂRIA COMUNEI JINA;		
B2	Se noteaza posesia factica asupra suprafetei de 1952 mp in favoarea lui 1) <b>DAN GHEORGHE</b>	A1

**C. Partea III. SARCINI .**

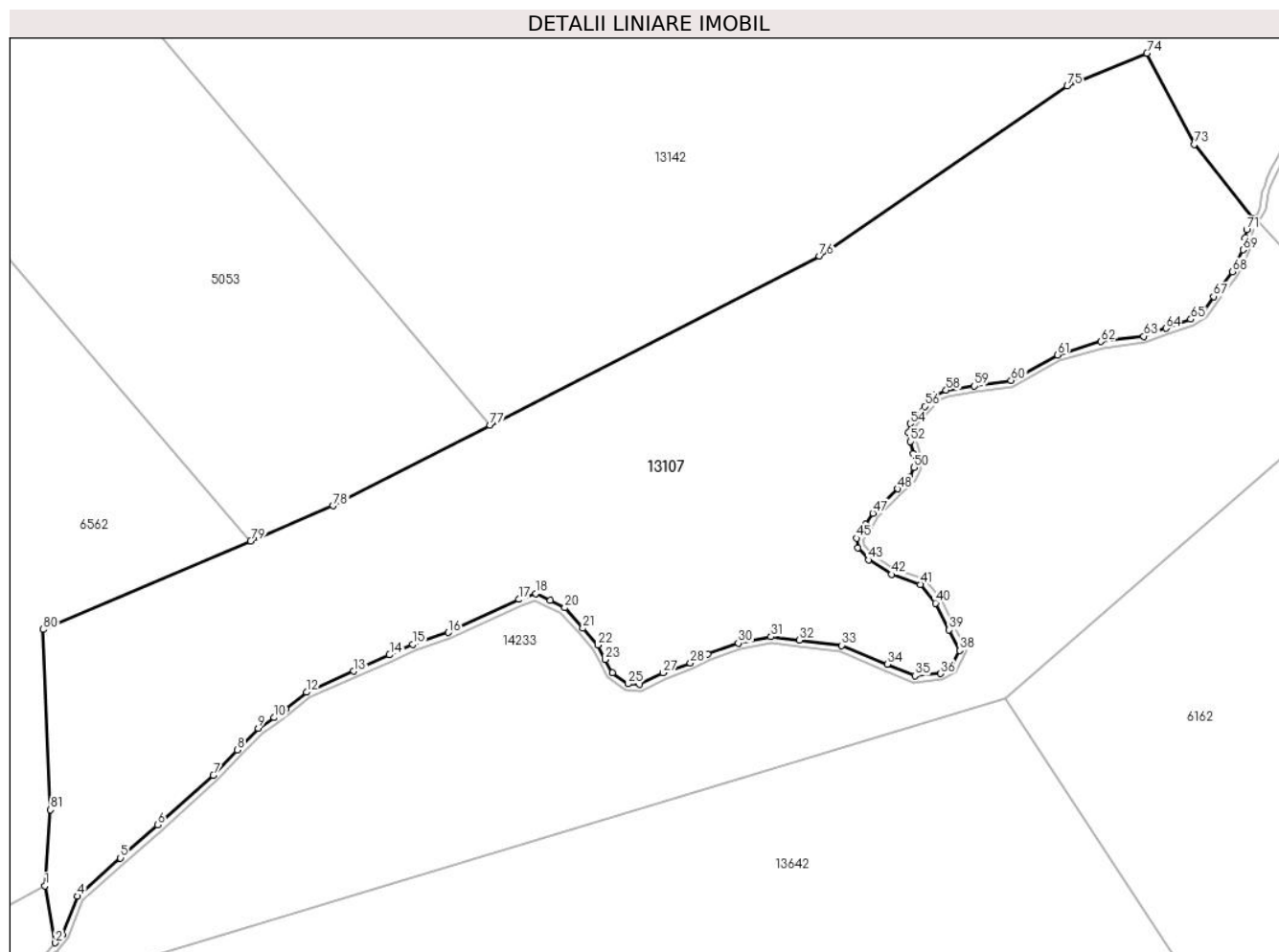
Inscrieri privind dezmembramintele dreptului de proprietate, drepturi reale de garanție și sarcini	Referințe
NU SUNT	

## Anexa Nr. 1 La Partea I

## Teren

Nr cadastral	Suprafața (mp)*	Observații / Referințe
	1.952	

\* Suprafața este determinată în planul de proiecție Stereo 70.



## Date referitoare la teren

Crt	Categorie folosință	Intravilan	Suprafața (mp)	Tarla	Parcelă	Nr. topo	Observații / Referințe
1	fânețe (F) - fânețe împădurite	NU	1.952	23	1567/77	-	

## Lungime Segmente

1) Valorile lungimilor segmentelor sunt obținute din proiecție în plan.

Punct început	X / Y	Punct sfârșit	X / Y	Lungime segment	Punct început	X / Y	Punct sfârșit	X / Y	Lungime segment	Punct început	X / Y	Punct sfârșit	X / Y	Lungime segment
1	400.604,713 472.826,552	2	400.605,545 472.822,029	4.599	2	400.605,545 472.822,029	3	400.606,083 472.822,663	0.832	3	400.606,083 472.822,663	4	400.607,306 472.825,737	3.308
4	400.607,306 472.825,737	5	400.610,724 472.828,774	4.572	5	400.610,724 472.828,774	6	400.613,678 472.831,4	3.952	6	400.613,678 472.831,4	7	400.618,127 472.835,353	5.951
7	400.618,127 472.835,353	8	400.620,045 472.837,356	2.773	8	400.620,045 472.837,356	9	400.621,696 472.839,08	2.387	9	400.621,696 472.839,08	10	400.622,966 472.839,94	1.534
10	400.622,966 472.839,94	11	400.623,848 472.840,63	1.12	11	400.623,848 472.840,63	12	400.625,545 472.841,957	2.154	12	400.625,545 472.841,957	13	400.629,28 472.843,637	4.095
13	400.629,28 472.843,637	14	400.632,15 472.844,928	3.147	14	400.632,15 472.844,928	15	400.633,995 472.845,757	2.023	15	400.633,995 472.845,757	16	400.636,826 472.846,706	2.986

Punct început	X / Y	Punct sfârșit	X / Y	Lungime segment	Punct început	X / Y	Punct sfârșit	X / Y	Lungime segment	Punct început	X / Y	Punct sfârșit	X / Y	Lungime segment
16	400.636,826 472.846,706	17	400.642,467 472.849,344	6.227	17	400.642,467 472.849,344	18	400.643,782 472.849,82	1.398	18	400.643,782 472.849,82	19	400.644,93 472.849,254	1.28
19	400.644,93 472.849,254	20	400.646,092 472.848,68	1.296	20	400.646,092 472.848,68	21	400.647,538 472.847,043	2.184	21	400.647,538 472.847,043	22	400.648,715 472.845,71	1.778
22	400.648,715 472.845,71	23	400.649,318 472.844,563	1.296	23	400.649,318 472.844,563	24	400.649,875 472.843,503	1.197	24	400.649,875 472.843,503	25	400.651,128 472.842,627	1.529
25	400.651,128 472.842,627	26	400.652,052 472.842,581	0.925	26	400.652,052 472.842,581	27	400.653,926 472.843,501	2.088	27	400.653,926 472.843,501	28	400.656,107 472.844,278	2.315
28	400.656,107 472.844,278	29	400.657,469 472.844,992	1.538	29	400.657,469 472.844,992	30	400.659,923 472.845,857	2.602	30	400.659,923 472.845,857	31	400.662,51 472.846,372	2.638
31	400.662,51 472.846,372	32	400.664,769 472.846,103	2.275	32	400.664,769 472.846,103	33	400.668,149 472.845,692	3.405	33	400.668,149 472.845,692	34	400.671,769 472.844,18	3.923
34	400.671,769 472.844,18	35	400.673,972 472.843,26	2.387	35	400.673,972 472.843,26	36	400.676,014 472.843,446	2.05	36	400.676,014 472.843,446	37	400.676,881 472.843,965	1.01
37	400.676,881 472.843,965	38	400.677,526 472.845,277	1.462	38	400.677,526 472.845,277	39	400.676,69 472.846,928	1.851	39	400.676,69 472.846,928	40	400.675,615 472.849,051	2.38
40	400.675,615 472.849,051	41	400.674,401 472.850,54	1.921	41	400.674,401 472.850,54	42	400.672,113 472.851,337	2.423	42	400.672,113 472.851,337	43	400.670,276 472.852,481	2.164
43	400.670,276 472.852,481	44	400.669,427 472.853,433	1.276	44	400.669,427 472.853,433	45	400.669,322 472.854,211	0.785	45	400.669,322 472.854,211	46	400.670,051 472.855,322	1.329
46	400.670,051 472.855,322	47	400.670,631 472.856,206	1.057	47	400.670,631 472.856,206	48	400.672,583 472.858,133	2.743	48	400.672,583 472.858,133	49	400.673,539 472.859,067	1.337
49	400.673,539 472.859,067	50	400.673,904 472.859,83	0.846	50	400.673,904 472.859,83	51	400.673,835 472.860,958	1.13	51	400.673,835 472.860,958	52	400.673,624 472.861,9	0.965
52	400.673,624 472.861,9	53	400.673,464 472.862,616	0.734	53	400.673,464 472.862,616	54	400.673,613 472.863,331	0.73	54	400.673,613 472.863,331	55	400.674,015 472.863,932	0.723
55	400.674,015 472.863,932	56	400.674,763 472.864,709	1.079	56	400.674,763 472.864,709	57	400.675,598 472.865,578	1.205	57	400.675,598 472.865,578	58	400.676,461 472.865,981	0.952
58	400.676,461 472.865,981	59	400.678,719 472.866,319	2.283	59	400.678,719 472.866,319	60	400.681,628 472.866,753	2.941	60	400.681,628 472.866,753	61	400.685,325 472.868,791	4.222
61	400.685,325 472.868,791	62	400.688,8 472.869,855	3.634	62	400.688,8 472.869,855	63	400.692,186 472.870,272	3.412	63	400.692,186 472.870,272	64	400.693,953 472.870,915	1.88
64	400.693,953 472.870,915	65	400.695,936 472.871,638	2.111	65	400.695,936 472.871,638	66	400.696,87 472.872,175	1.077	66	400.696,87 472.872,175	67	400.697,742 472.873,443	1.539
67	400.697,742 472.873,443	68	400.699,258 472.875,421	2.492	68	400.699,258 472.875,421	69	400.700,092 472.877,156	1.925	69	400.700,092 472.877,156	70	400.700,263 472.878,082	0.942
70	400.700,263 472.878,082	71	400.700,384 472.878,736	0.665	71	400.700,384 472.878,736	72	400.700,811 472.879,677	1.033	72	400.700,811 472.879,677	73	400.696,209 472.885,54	7.453
73	400.696,209 472.885,54	74	400.692,446 472.892,793	8.171	74	400.692,446 472.892,793	75	400.686,103 472.890,175	6.862	75	400.686,103 472.890,175	76	400.666,374 472.876,662	23.91 3
76	400.666,374 472.876,662	77	400.640,151 472.863,201	29.47 6	77	400.640,151 472.863,201	78	400.627,652 472.856,799	14.04 3	78	400.627,652 472.856,799	79	400.621,097 472.853,974	7.138
79	400.621,097 472.853,974	80	400.604,588 472.846,945	17.94 3	80	400.604,588 472.846,945	81	400.605,168 472.832,599	14.35 8	81	400.605,168 472.832,599	1	400.604,713 472.826,552	6.064

\*\* Lungimile segmentelor sunt determinate în planul de proiecție Stereo 70 și sunt rotunjite la 1 milimetru.

\*\*\* Distanța dintre puncte este formată din segmente cumulate ce sunt mai mici decât valoarea 1 milimetru.





**DATE DESPRE IMOBILUL NR. 13108**

Oficiul de Cadastru și Publicitate Imobiliară SIBIU  
Biroul de Cadastru și Publicitate Imobiliară Saliste

**A. Partea I. Descrierea imobilului**

TEREN Extravilan

Adresa: Jud. Sibiu

Nr. Crt	Nr cadastral Nr. topografic	Suprafața* (mp)	Observații / Referințe
A1		21.173	Sector cadastral:2 Teren neimprejmuit;

**Construcții**

Crt	Nr cadastral Nr. topografic	Adresa	Observații / Referințe
A1.1		Jud. Sibiu	Nr. niveluri:1; S. construita la sol:34 mp; ANEXA - P
A1.2		Jud. Sibiu	Nr. niveluri:1; S. construita la sol:38 mp; CABANA - P
A1.3		Jud. Sibiu	Nr. niveluri:1; S. construita la sol:17 mp; ANEXA - P

**B. Partea II. Proprietari și acte**

Inscrieri privitoare la dreptul de proprietate și alte drepturi reale		Referințe
/		
Act Normativ nr. 7, din 13/03/1996 emis de PARLAMENTUL ROMÂNIEI;		
B1	Intabulare, drept de PROPRIETATE, dobandit prin Lege, cota actuala 1/1, cota initiala 1/1 1) NEIDENTIFICAT NEIDENTIFICAT	A1
Act Administrativ nr. 11396, din 15/09/2023 emis de PRIMĂRIA COMUNEI JINA;		
B2	Se noteaza posesia factica asupra suprafetei de 21173 mp in favoarea lui 1) CERNAT IOAN 2) CERNAT IOANA	A1
Act Normativ nr. 7, din 13/03/1996 emis de PARLAMENTUL ROMÂNIEI;		
B3	Intabulare, drept de PROPRIETATE, dobandit prin Lege, cota actuala 1/1, cota initiala 1/1 1) CERNAT IOAN 2) CERNAT IOANA	A1.1, A1.2, A1.3

**C. Partea III. SARCINI .**

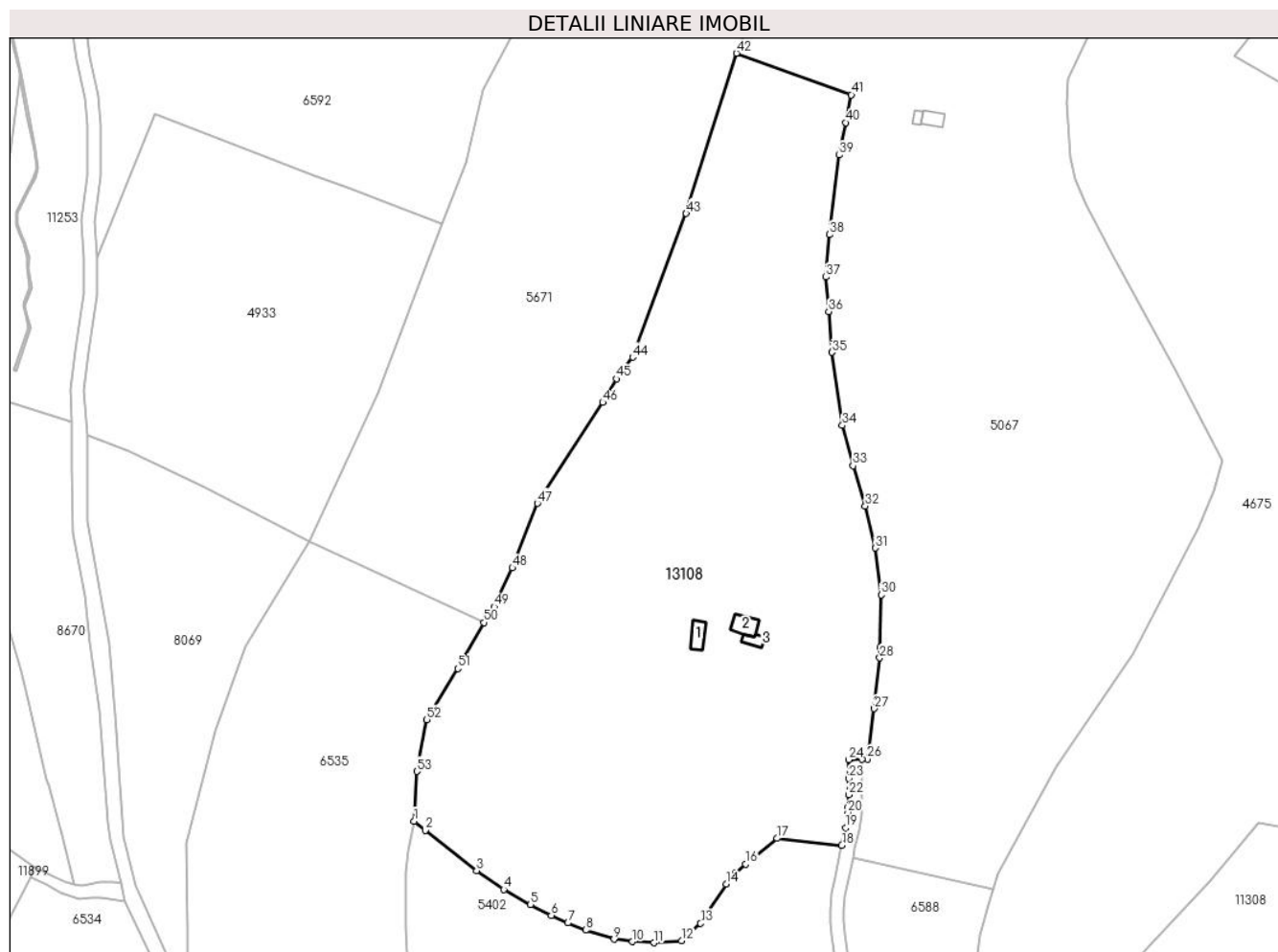
Inscrieri privind dezmembramintele dreptului de proprietate, drepturi reale de garanție și sarcini	Referințe
NU SUNT	

## Anexa Nr. 1 La Partea I

## Teren

Nr cadastral	Suprafața (mp)*	Observații / Referințe
	21.173	

\* Suprafața este determinată în planul de proiecție Stereo 70.



## Date referitoare la teren

Crt	Categorie folosință	Intravilan	Suprafața (mp)	Tarla	Parcelă	Nr. topo	Observații / Referințe
1	faneata	NU	15.819	5	269/60	-	
2	curti constructii	NU	922	5	126,127	-	
3	fânețe (F) - fânețe împădurite	NU	4.432	5	269/60	-	

## Date referitoare la construcții

Crt	Număr	Destinație construcție	Supraf. (mp)	Situație juridică	Observații / Referințe
A1.1		constructii anexa	34	Cu acte	Nr. niveluri:1; S. construita la sol:34 mp; ANEXA - P
A1.2		constructii de locuinte	38	Cu acte	Nr. niveluri:1; S. construita la sol:38 mp; CABANA - P
A1.3		constructii anexa	17	Cu acte	Nr. niveluri:1; S. construita la sol:17 mp; ANEXA - P

## Lungime Segmente

1) Valorile lungimilor segmentelor sunt obținute din proiecție în plan.

Punct început	X / Y	Punct sfârșit	X / Y	Lungime segment	Punct început	X / Y	Punct sfârșit	X / Y	Lungime segment	Punct început	X / Y	Punct sfârșit	X / Y	Lungime segment
1	393.979,333 477.111,814	2	393.982,686 477.109,084	4.324	2	393.982,686 477.109,084	3	393.997,924 477.097,105	19.383	3	393.997,924 477.097,105	4	394.006,05 477.091,543	9.847
4	394.006,05 477.091,543	5	394.013,965 477.087,036	9.108	5	394.013,965 477.087,036	6	394.020,184 477.083,797	7.012	6	394.020,184 477.083,797	7	394.025,077 477.081,593	5.366
7	394.025,077 477.081,593	8	394.030,36 477.079,457	5.698	8	394.030,36 477.079,457	9	394.038,794 477.076,727	8.865	9	394.038,794 477.076,727	10	394.044,283 477.076,045	5.531
10	394.044,283 477.076,045	11	394.050,626 477.075,685	6.353	11	394.050,626 477.075,685	12	394.058,914 477.076,279	8.309	12	394.058,914 477.076,279	13	394.064,601 477.081,462	7.695
13	394.064,601 477.081,462	14	394.072,185 477.093,158	13.94	14	394.072,185 477.093,158	15	394.074,981 477.096,333	4.231	15	394.074,981 477.096,333	16	394.077,919 477.099,052	4.003
16	394.077,919 477.099,052	17	394.087,371 477.106,701	12.159	17	394.087,371 477.106,701	18	394.106,55 477.104,665	19.287	18	394.106,55 477.104,665	19	394.107,691 477.109,801	5.261
19	394.107,691 477.109,801	20	394.108,415 477.114,365	4.621	20	394.108,415 477.114,365	21	394.108,554 477.116,034	1.675	21	394.108,554 477.116,034	22	394.108,638 477.119,68	3.647
22	394.108,638 477.119,68	23	394.108,611 477.124,531	4.851	23	394.108,611 477.124,531	24	394.108,583 477.130,124	5.593	24	394.108,583 477.130,124	25	394.112,556 477.130,263	3.975
25	394.112,556 477.130,263	26	394.114,133 477.130,245	1.577	26	394.114,133 477.130,245	27	394.116,223 477.145,289	15.188	27	394.116,223 477.145,289	28	394.117,877 477.160,389	15.19
28	394.117,877 477.160,389	29	394.117,948 477.163,441	3.053	29	394.117,948 477.163,441	30	394.118,314 477.179,142	15.705	30	394.118,314 477.179,142	31	394.116,587 477.193,001	13.966
31	394.116,587 477.193,001	32	394.113,548 477.205,537	12.899	32	394.113,548 477.205,537	33	394.109,895 477.217,51	12.518	33	394.109,895 477.217,51	34	394.106,731 477.229,465	12.367
34	394.106,731 477.229,465	35	394.103,708 477.251,187	21.931	35	394.103,708 477.251,187	36	394.102,695 477.263,328	12.183	36	394.102,695 477.263,328	37	394.101,806 477.273,596	10.306
37	394.101,806 477.273,596	38	394.102,843 477.286,172	12.619	38	394.102,843 477.286,172	39	394.105,804 477.309,838	23.851	39	394.105,804 477.309,838	40	394.107,735 477.319,49	9.843
40	394.107,735 477.319,49	41	394.109,386 477.327,745	8.418	41	394.109,386 477.327,745	42	394.075,234 477.340,101	36.318	42	394.075,234 477.340,101	43	394.060,303 477.292,475	49.912
43	394.060,303 477.292,475	44	394.044,341 477.249,742	45.617	44	394.044,341 477.249,742	45	394.039,535 477.243,307	8.032	45	394.039,535 477.243,307	46	394.035,462 477.236,335	8.075
46	394.035,462 477.236,335	47	394.016,075 477.206,319	35.733	47	394.016,075 477.206,319	48	394.008,562 477.187,141	20.597	48	394.008,562 477.187,141	49	394.003,184 477.175,477	12.844
49	394.003,184 477.175,477	50	394.000,078 477.170,883	5.545	50	394.000,078 477.170,883	51	393.992,318 477.157,192	15.737	51	393.992,318 477.157,192	52	393.983,159 477.142,027	17.716
52	393.983,159 477.142,027	53	393.980,166 477.126,629	15.686	53	393.980,166 477.126,629	1	393.979,333 477.111,814	14.838					

\*\* Lungimile segmentelor sunt determinate în planul de proiecție Stereo 70 și sunt rotunjite la 1 milimetru.

\*\*\* Distanța dintre puncte este formată din segmente cumulate ce sunt mai mici decât valoarea 1 milimetru.



**DATE DESPRE IMOBILUL NR. 13109**

Oficiul de Cadastru și Publicitate Imobiliară SIBIU  
Biroul de Cadastru și Publicitate Imobiliară Saliste

**A. Partea I. Descrierea imobilului**

TEREN Extravilan

Adresa: Jud. Sibiu

Nr. Crt	Nr cadastral Nr. topografic	Suprafața* (mp)	Observații / Referințe
A1		402	Sector cadastral:59 Teren neimprejmuit;

**B. Partea II. Proprietari și acte**

Inscrieri privitoare la dreptul de proprietate și alte drepturi reale	Referințe
/	
Act Normativ nr. 7, din 13/03/1996 emis de PARLAMENTUL ROMÂNIEI;	
B1	Inscrierea provizorie, drept de PROPRIETATE, dobandit prin Lege, cota actuala 1/1, cota initiala 1/1
	1) <b>COMUNA JINA</b> , CIF:0000000000000, PROPRIETAR NEIDENTIFICAT

**C. Partea III. SARCINI .**

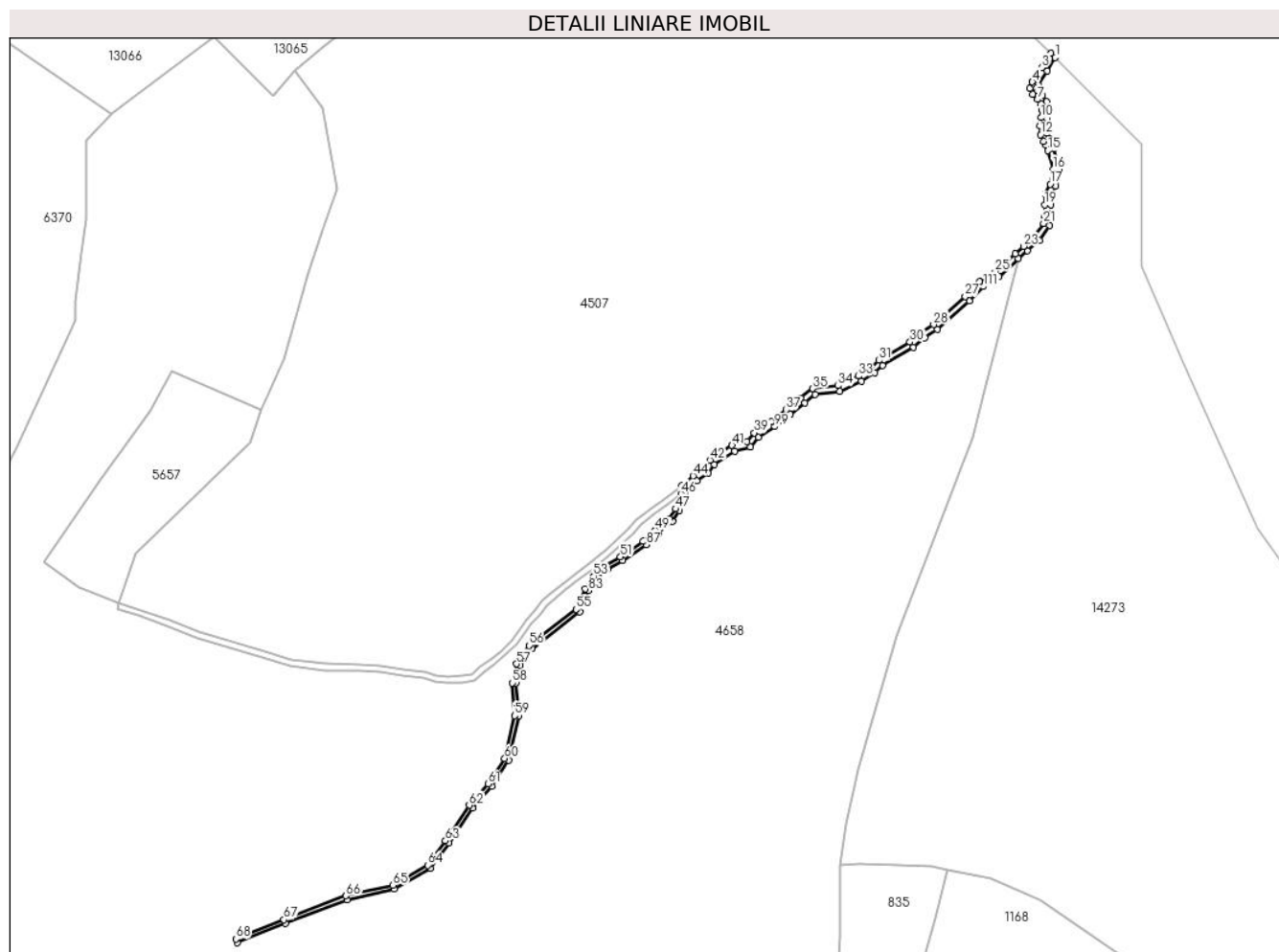
Inscrieri privind dezmembramintele dreptului de proprietate, drepturi reale de garanție și sarcini	Referințe
NU SUNT	

## Anexa Nr. 1 La Partea I

## Teren

Nr cadastral	Suprafața (mp)*	Observații / Referințe
	402	

\* Suprafața este determinată în planul de proiecție Stereo 70.



## Date referitoare la teren

Crt	Categorie folosință	Intravilan	Suprafața (mp)	Tarla	Parcelă	Nr. topo	Observații / Referințe
1	ape curgătoare	NU	402	23	1491	-	

## Lungime Segmente

1) Valorile lungimilor segmentelor sunt obținute din proiecție în plan.

Punct început	X / Y	Punct sfârșit	X / Y	Lungime segment	Punct început	X / Y	Punct sfârșit	X / Y	Lungime segment	Punct început	X / Y	Punct sfârșit	X / Y	Lungime segment
1	401.340,575 472.389,841	2	401.339,484 472.390,924	1.537	2	401.339,484 472.390,924	3	401.337,281 472.387,417	4.142	3	401.337,281 472.387,417	4	401.334,983 472.383,92	4.184
4	401.334,983 472.383,92	5	401.334,409 472.382,302	1.717	5	401.334,409 472.382,302	6	401.335,035 472.380,893	1.542	6	401.335,035 472.380,893	7	401.336,237 472.379,64	1.736
7	401.336,237 472.379,64	8	401.337,072 472.378,544	1.378	8	401.337,072 472.378,544	9	401.337,333 472.376,979	1.587	9	401.337,333 472.376,979	10	401.337,124 472.375,204	1.787
10	401.337,124 472.375,204	11	401.336,915 472.373,221	1.994	11	401.336,915 472.373,221	12	401.337,02 472.371,029	2.195	12	401.337,02 472.371,029	13	401.337,699 472.369,411	1.755
13	401.337,699 472.369,411	14	401.338,377 472.368,453	1.174	14	401.338,377 472.368,453	15	401.338,795 472.367,148	1.37	15	401.338,795 472.367,148	16	401.340,045 472.362,607	4.71

Punct început	X / Y	Punct sfârșit	X / Y	Lungime segment	Punct început	X / Y	Punct sfârșit	X / Y	Lungime segment	Punct început	X / Y	Punct sfârșit	X / Y	Lungime segment
16	401.340,045 472.362,607	17	401.339,315 472.358,943	3.736	17	401.339,315 472.358,943	18	401.338,108 472.356,582	2.652	18	401.338,108 472.356,582	19	401.338,003 472.353,906	2.678
19	401.338,003 472.353,906	20	401.338,003 472.351,072	2.834	20	401.338,003 472.351,072	21	401.337,74 472.349,393	1.699	21	401.337,74 472.349,393	22	401.335,588 472.346,245	3.813
22	401.335,588 472.346,245	23	401.332,805 472.343,779	3.718	23	401.332,805 472.343,779	24	401.330,746 472.341,978	2.736	24	401.330,746 472.341,978	25	401.325,875 472.337,587	6.558
25	401.325,875 472.337,587	26	401.322,042 472.335,121	4.558	26	401.322,042 472.335,121	27	401.318,577 472.331,553	4.974	27	401.318,577 472.331,553	28	401.310,844 472.324,647	10.368
28	401.310,844 472.324,647	29	401.307,851 472.322,706	3.567	29	401.307,851 472.322,706	30	401.305,069 472.320,397	3.615	30	401.305,069 472.320,397	31	401.297,456 472.315,937	8.823
31	401.297,456 472.315,937	32	401.295,514 472.314,153	2.637	32	401.295,514 472.314,153	33	401.292,416 472.312,107	3.713	33	401.292,416 472.312,107	34	401.287,534 472.309,746	5.423
34	401.287,534 472.309,746	35	401.281,326 472.309,036	6.248	35	401.281,326 472.309,036	36	401.278,386 472.306,727	3.738	36	401.278,386 472.306,727	37	401.274,868 472.303,841	4.55
37	401.274,868 472.303,841	38	401.271,193 472.300,955	4.673	38	401.271,193 472.300,955	39	401.266,993 472.298,227	5.008	39	401.266,993 472.298,227	40	401.265,261 472.296,076	2.762
40	401.265,261 472.296,076	41	401.261,587 472.295,18	3.782	41	401.261,587 472.295,18	42	401.256,203 472.291,592	6.47	42	401.256,203 472.291,592	43	401.254,725 472.289,588	2.49
43	401.254,725 472.289,588	44	401.252,086 472.287,742	3.221	44	401.252,086 472.287,742	45	401.249,28 472.285,397	3.657	45	401.249,28 472.285,397	46	401.249,086 472.283,309	2.097
46	401.249,086 472.283,309	47	401.247,763 472.279,663	3.879	47	401.247,763 472.279,663	48	401.246,262 472.277,294	2.804	48	401.246,262 472.277,294	49	401.242,815 472.274,437	4.477
49	401.242,815 472.274,437	50	401.239,912 472.271,707	3.985	50	401.239,912 472.271,707	51	401.234,3 472.267,968	6.743	51	401.234,3 472.267,968	52	401.230,511 472.265,766	4.382
52	401.230,511 472.265,766	53	401.227,757 472.263,197	3.766	53	401.227,757 472.263,197	54	401.225,647 472.260,172	3.688	54	401.225,647 472.260,172	55	401.223,511 472.255,13	5.476
55	401.223,511 472.255,13	56	401.211,992 472.246,29	14.52	56	401.211,992 472.246,29	57	401.208,892 472.241,809	5.449	57	401.208,892 472.241,809	58	401.207,827 472.237,151	4.778
58	401.207,827 472.237,151	59	401.208,449 472.229,179	7.996	59	401.208,449 472.229,179	60	401.206,033 472.218,715	10.739	60	401.206,033 472.218,715	61	401.202,025 472.212,507	7.389
61	401.202,025 472.212,507	62	401.197,369 472.207,285	6.996	62	401.197,369 472.207,285	63	401.191,531 472.198,623	10.446	63	401.191,531 472.198,623	64	401.187,21 472.192,649	7.373
64	401.187,21 472.192,649	65	401.178,697 472.187,739	9.827	65	401.178,697 472.187,739	66	401.167,274 472.185,168	11.709	66	401.167,274 472.185,168	67	401.152,072 472.179,34	16.281
67	401.152,072 472.179,34	68	401.140,356 472.174,626	12.629	68	401.140,356 472.174,626	69	401.140,73 472.173,698	1.001	69	401.140,73 472.173,698	70	401.152,437 472.178,41	12.62
70	401.152,437 472.178,41	71	401.167,565 472.184,208	16.201	71	401.167,565 472.184,208	72	401.179,065 472.186,797	11.788	72	401.179,065 472.186,797	73	401.187,895 472.191,89	10.194
73	401.187,895 472.191,89	74	401.192,351 472.198,051	7.604	74	401.192,351 472.198,051	75	401.198,161 472.206,67	10.394	75	401.198,161 472.206,67	76	401.202,823 472.211,899	7.005
76	401.202,823 472.211,899	77	401.206,968 472.218,319	7.642	77	401.206,968 472.218,319	78	401.209,458 472.229,104	11.069	78	401.209,458 472.229,104	79	401.208,836 472.237,077	7.997
79	401.208,836 472.237,077	80	401.209,824 472.241,398	4.433	80	401.209,824 472.241,398	81	401.212,725 472.245,592	5.1	81	401.212,725 472.245,592	82	401.224,329 472.254,497	14.627
82	401.224,329 472.254,497	83	401.226,527 472.259,686	5.635	83	401.226,527 472.259,686	84	401.228,516 472.262,538	3.477	84	401.228,516 472.262,538	85	401.231,111 472.264,958	3.548
85	401.231,111 472.264,958	86	401.234,829 472.267,118	4.3	86	401.234,829 472.267,118	87	401.240,537 472.270,921	6.859	87	401.240,537 472.270,921	88	401.243,477 472.273,687	4.037
88	401.243,477 472.273,687	89	401.247,022 472.276,625	4.604	89	401.247,022 472.276,625	90	401.248,666 472.279,218	3.07	90	401.248,666 472.279,218	91	401.250,027 472.282,933	3.956
91	401.250,027 472.282,933	92	401.250,322 472.284,313	1.411	92	401.250,322 472.284,313	93	401.252,998 472.286,549	3.487	93	401.252,998 472.286,549	94	401.255,786 472.288,5	3.403
94	401.255,786 472.288,5	95	401.257,254 472.290,49	2.473	95	401.257,254 472.290,49	96	401.262,199 472.293,785	5.942	96	401.262,199 472.293,785	97	401.266,11 472.294,739	4.026
97	401.266,11 472.294,739	98	401.268,011 472.297,1	3.031	98	401.268,011 472.297,1	99	401.272,067 472.299,734	4.836	99	401.272,067 472.299,734	100	401.275,807 472.302,672	4.756
100	401.275,807 472.302,672	101	401.279,325 472.305,557	4.55	101	401.279,325 472.305,557	102	401.281,918 472.307,594	3.297	102	401.281,918 472.307,594	103	401.287,957 472.308,284	6.078
103	401.287,957 472.308,284	104	401.293,159 472.310,8	5.778	104	401.293,159 472.310,8	105	401.296,44 472.312,968	3.933	105	401.296,44 472.312,968	106	401.298,353 472.314,724	2.597
106	401.298,353 472.314,724	107	401.305,933 472.319,165	8.785	107	401.305,933 472.319,165	108	401.308,742 472.321,495	3.65	108	401.308,742 472.321,495	109	401.311,757 472.323,452	3.594
109	401.311,757 472.323,452	110	401.319,616 472.330,47	10.536	110	401.319,616 472.330,47	111	401.322,999 472.333,953	4.856	111	401.322,999 472.333,953	112	401.326,789 472.336,392	4.507
112	401.326,789 472.336,392	113	401.331,595 472.340,724	6.47	113	401.331,595 472.340,724	114	401.333,796 472.342,653	2.927	114	401.333,796 472.342,653	115	401.336,721 472.345,245	3.908

Punct început	X / Y	Punct sfârșit	X / Y	Lungime segment	Punct început	X / Y	Punct sfârșit	X / Y	Lungime segment	Punct început	X / Y	Punct sfârșit	X / Y	Lungime segment
115	401.336,721 472.345,245	116	401.339,17 472.348,826	4.338	116	401.339,17 472.348,826	117	401.339,503 472.350,956	2.156	117	401.339,503 472.350,956	118	401.339,503 472.353,876	2.92
118	401.339,503 472.353,876	119	401.339,594 472.356,193	2.319	119	401.339,594 472.356,193	120	401.340,746 472.358,445	2.53	120	401.340,746 472.358,445	121	401.341,586 472.362,663	4.301
121	401.341,586 472.362,663	122	401.340,233 472.367,576	5.096	122	401.340,233 472.367,576	123	401.339,735 472.369,13	1.632	123	401.339,735 472.369,13	124	401.339,018 472.370,143	1.241
124	401.339,018 472.370,143	125	401.338,506 472.371,365	1.325	125	401.338,506 472.371,365	126	401.338,419 472.373,178	1.815	126	401.338,419 472.373,178	127	401.338,615 472.375,038	1.87
127	401.338,615 472.375,038	128	401.338,848 472.377,015	1.991	128	401.338,848 472.377,015	129	401.338,491 472.379,158	2.173	129	401.338,491 472.379,158	130	401.337,378 472.380,617	1.835
130	401.337,378 472.380,617	131	401.336,3 472.381,742	1.558	131	401.336,3 472.381,742	132	401.336,023 472.382,365	0.682	132	401.336,023 472.382,365	133	401.336,336 472.383,248	0.937
133	401.336,336 472.383,248	134	401.338,543 472.386,606	4.018	134	401.338,543 472.386,606	1	401.340,575 472.389,841	3.82					

\*\* Lungimile segmentelor sunt determinate în planul de proiecție Stereo 70 și sunt rotunjite la 1 milimetru.

\*\*\* Distanța dintre puncte este formată din segmente cumulate ce sunt mai mici decât valoarea 1 milimetru.





## DATE DESPRE IMOBILUL NR. 13110

Oficiul de Cadastru și Publicitate Imobiliară SIBIU  
Biroul de Cadastru și Publicitate Imobiliară Saliste

## A. Partea I. Descrierea imobilului

TEREN Extravilan

Nr. CF vechi: 74Jina

Nr. topografic: parte din nr. top 2085

Adresa: Jud. Sibiu

Nr. Crt	Nr cadastral Nr. topografic	Suprafața* (mp)	Observații / Referințe
A1	100873	Din acte: 17.264 Masurata: 464	Sector cadastral: 2 Teren împrejmuit; , PARTIAL CF 100873 JINA

## B. Partea II. Proprietari și acte

Inscrieri privitoare la dreptul de proprietate și alte drepturi reale		Referințe
<b>2133 / 15/11/1939</b>		
Act Notarial nr. 2042/1936, din 01/01/1936 emis de JUDECATORIA MIERCUREA;		
B1	Intabulare, drept de PROPRIETATE, cu titlu de moștenire, dobandit prin Succesiune, cota actuala 4/56, cota initiala 12/168 1) <b>STREULEA MARIA</b> <i>OBSERVATII: (provenita din conversia CF 74Jina)</i>	A1
B2	Intabulare, drept de PROPRIETATE, cu titlu de moștenire, dobandit prin Succesiune, cota actuala 4/56, cota initiala 12/168 1) <b>STREULEA CONSTANTIN</b> , minor <i>OBSERVATII: (provenita din conversia CF 74Jina)</i>	A1
B3	Intabulare, drept de PROPRIETATE, cu titlu de moștenire, dobandit prin Succesiune, cota actuala 4/56, cota initiala 12/168 1) <b>STREULEA ANA</b> , minoră <i>OBSERVATII: (provenita din conversia CF 74Jina)</i>	A1
<b>1470 / 09/04/1983</b>		
Act Notarial nr. 1075/1980, din 01/01/1980 emis de NOTARIATUL DE STAT JUDETEAN SIBIU;		
B5	Intabulare, drept de PROPRIETATE, cu titlu de moștenire, dobandit prin Succesiune, cota actuala 3/56, cota initiala 9/168 1) <b>STREULEA DUMITRU</b> <i>OBSERVATII: (provenita din conversia CF 74Jina)</i>	A1
<b>1792 / 10/05/1983</b>		
Act Notarial nr. 1075/1980, din 01/01/1980 emis de NOTARIATUL DE STAT JUDETEAN SIBIU;		
B6	Intabulare, drept de PROPRIETATE, cu titlu de moștenire, dobandit prin Succesiune, cota actuala 3/56, cota initiala 9/168 1) <b>STREULEA CONSTANTIN</b> <i>OBSERVATII: (provenita din conversia CF 74Jina)</i>	A1
B7	Intabulare, drept de PROPRIETATE, cu titlu de moștenire, dobandit prin Succesiune, cota actuala 3/56, cota initiala 9/168 1) <b>PAMFILOIU ANA</b> <i>OBSERVATII: (provenita din conversia CF 74Jina)</i>	A1
B8	Intabulare, drept de PROPRIETATE, cu titlu de moștenire, dobandit prin Succesiune, cota actuala 3/56, cota initiala 9/168 1) <b>STREULEA MARIA</b> <i>OBSERVATII: (provenita din conversia CF 74Jina)</i>	A1
<b>1178 / 05/09/1997</b>		
Act Notarial nr. 119/1997, din 01/01/1997 emis de NP DRAGOMIR N;		
B10	Intabulare, drept de PROPRIETATE, cu titlu de moștenire, dobandit prin Succesiune, cota actuala 4/56, cota initiala 12/168 1) <b>Ghib IOANA</b> 2) <b>Ghib CONSTANTIN</b> , și soția <i>OBSERVATII: (provenita din conversia CF 74Jina)</i>	A1
<b>659 / 30/01/2009</b>		
Act Notarial nr. 35/2009, din 01/01/2009 emis de NP AVRAM ADRIANA;		
B11	Intabulare, drept de PROPRIETATE, cu titlu de cumpărare, dobandit prin Conventie, cota actuala 7/56, cota initiala 21/168 1) <b>DANULETIU CONSTANTIN</b> , și soția 2) <b>DANULETIU EUGENIA</b> , n. HULEA	A1

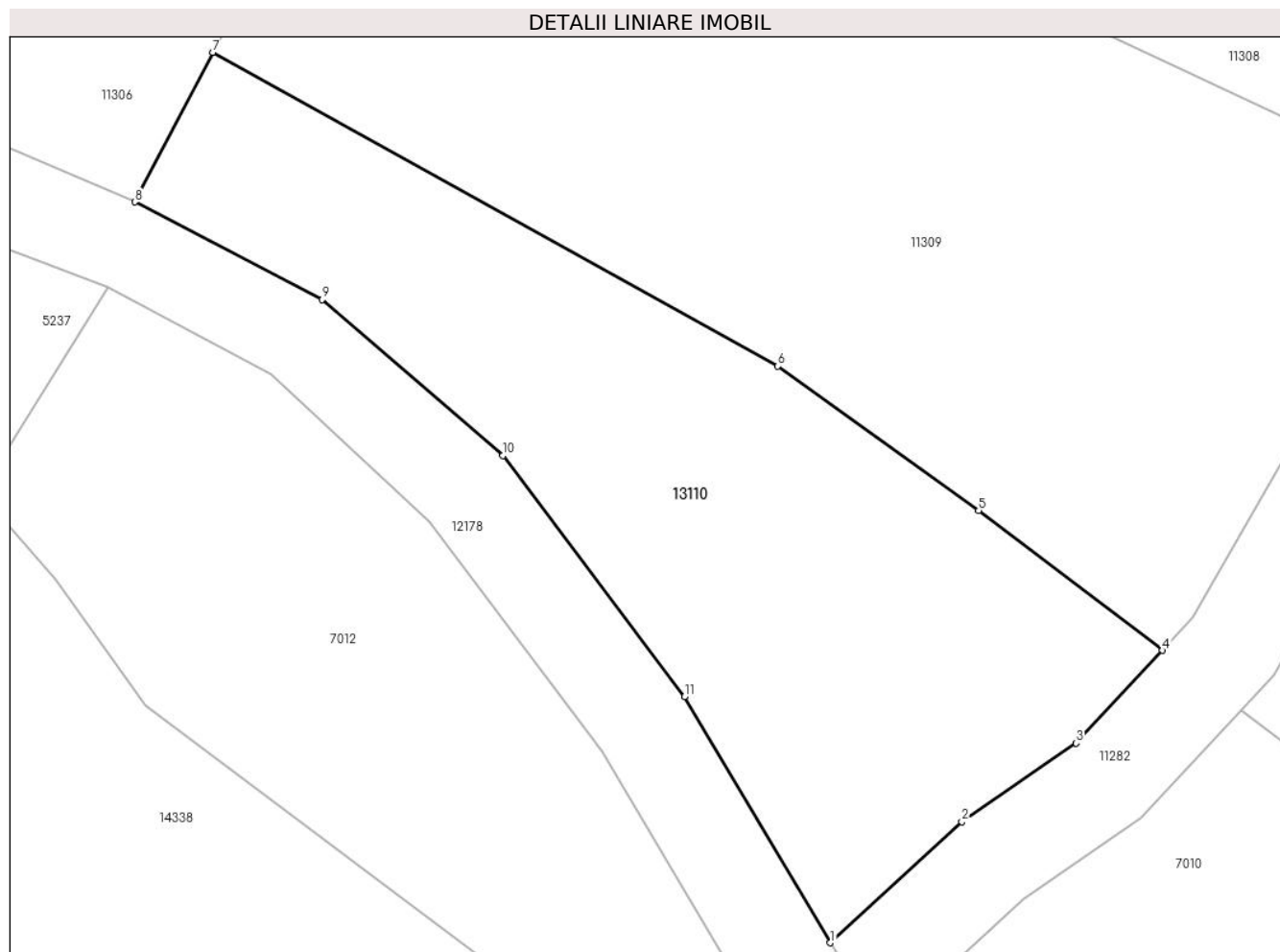
Inscrieri privitoare la dreptul de proprietate și alte drepturi reale		Referințe
OBSERVATII: (provenita din conversia CF 74Jina)		
<b>930 / 03/02/2012</b>		
Act Notarial nr. 43, din 30/01/2012 emis de NP AVRAM IULIA OANA;		
B12	Intabulare, drept de PROPRIETATE, cu titlu de cumpărare, dobandit prin Conventie, cota actuala 21/56, cota initiala 21/56 1) PACA AUREL, și soția 2) PACA IOANA-RAMONA, n. RADUT; bun comun	A1
/		
Act Administrativ nr. 12697, din 12/10/2023 emis de PRIMĂRIA COMUNEI JINA;		
B13	Se noteaza posesia factica asupra suprafetei de 464 mp in favoarea lui 1) PACA AUREL 2) PACA IOANA-RAMONA	A1
<b>C. Partea III. SARCINI .</b>		
Inscrieri privind dezmembramintele dreptului de proprietate, drepturi reale de garanție și sarcini		Referințe
NU SUNT		

## Anexa Nr. 1 La Partea I

## Teren

Nr cadastral	Suprafața (mp)*	Observații / Referințe
100873	Din acte: 17.264 Masurata: 464	, PARȚIAL CF 100873 JINA

\* Suprafața este determinată în planul de proiecție Stereo 70.



## Date referitoare la teren

Crt	Categorie folosință	Intra vilan	Suprafața (mp)	Tarla	Parcelă	Nr. topo	Observații / Referințe
1	faneata	NU	464	5	269/39	parte din nr. top 2085	

## Lungime Segmente

1) Valorile lungimilor segmentelor sunt obținute din proiecție în plan.

Punct început	X / Y	Punct sfârșit	X / Y	Lungime segment (** (m)
1	394.273,281 476.909,861	2	394.278,613 476.914,771	7.248
2	394.278,613 476.914,771	3	394.283,253 476.917,952	5.626
3	394.283,253 476.917,952	4	394.286,759 476.921,72	5.147
4	394.286,759 476.921,72	5	394.279,292 476.927,391	9.376
5	394.279,292 476.927,391	6	394.271,153 476.933,247	10.027

Punct început	X / Y	Punct sfârșit	X / Y	Lungime segment (** (m)
6	394.271,153 476.933,247	7	394.248,222 476.945,975	26.227
7	394.248,222 476.945,975	8	394.245,063 476.939,908	6.84
8	394.245,063 476.939,908	9	394.252,662 476.935,951	8.568
9	394.252,662 476.935,951	10	394.259,998 476.929,623	9.688
10	394.259,998 476.929,623	11	394.267,361 476.919,835	12.248
11	394.267,361 476.919,835	1	394.273,281 476.909,861	11.599

\*\* Lungimile segmentelor sunt determinate în planul de proiecție Stereo 70 și sunt rotunjite la 1 milimetru.

\*\*\* Distanța dintre puncte este formată din segmente cumulate ce sunt mai mici decât valoarea 1 milimetru.

**DATE DESPRE IMOBILUL NR. 13112**

Oficiul de Cadastru și Publicitate Imobiliară SIBIU  
Biroul de Cadastru și Publicitate Imobiliară Saliste

**A. Partea I. Descrierea imobilului**

TEREN Extravilan

Adresa: Jud. Sibiu

Nr. Crt	Nr cadastral Nr. topografic	Suprafața* (mp)	Observații / Referințe
A1		9.359	Sector cadastral:2 Teren neimprejmuit;

**B. Partea II. Proprietari și acte**

Inscrieri privitoare la dreptul de proprietate și alte drepturi reale	Referințe
/	
Act Normativ nr. 7, din 13/03/1996 emis de PARLAMENTUL ROMÂNIEI;	
B1	A1
Intabulare, drept de PROPRIETATE, dobândit prin Lege, cota actuala 1/1, cota initiala 1/1	
1) NEIDENTIFICAT NEIDENTIFICAT	
Act Administrativ nr. 15139, din 16/11/2023 emis de PRIMĂRIA COMUNEI JINA;	
B2	A1
Se noteaza posesia factica asupra suprafetei de 9359 mp in favoarea	
1) DORDEA ELENA	

**C. Partea III. SARCINI .**

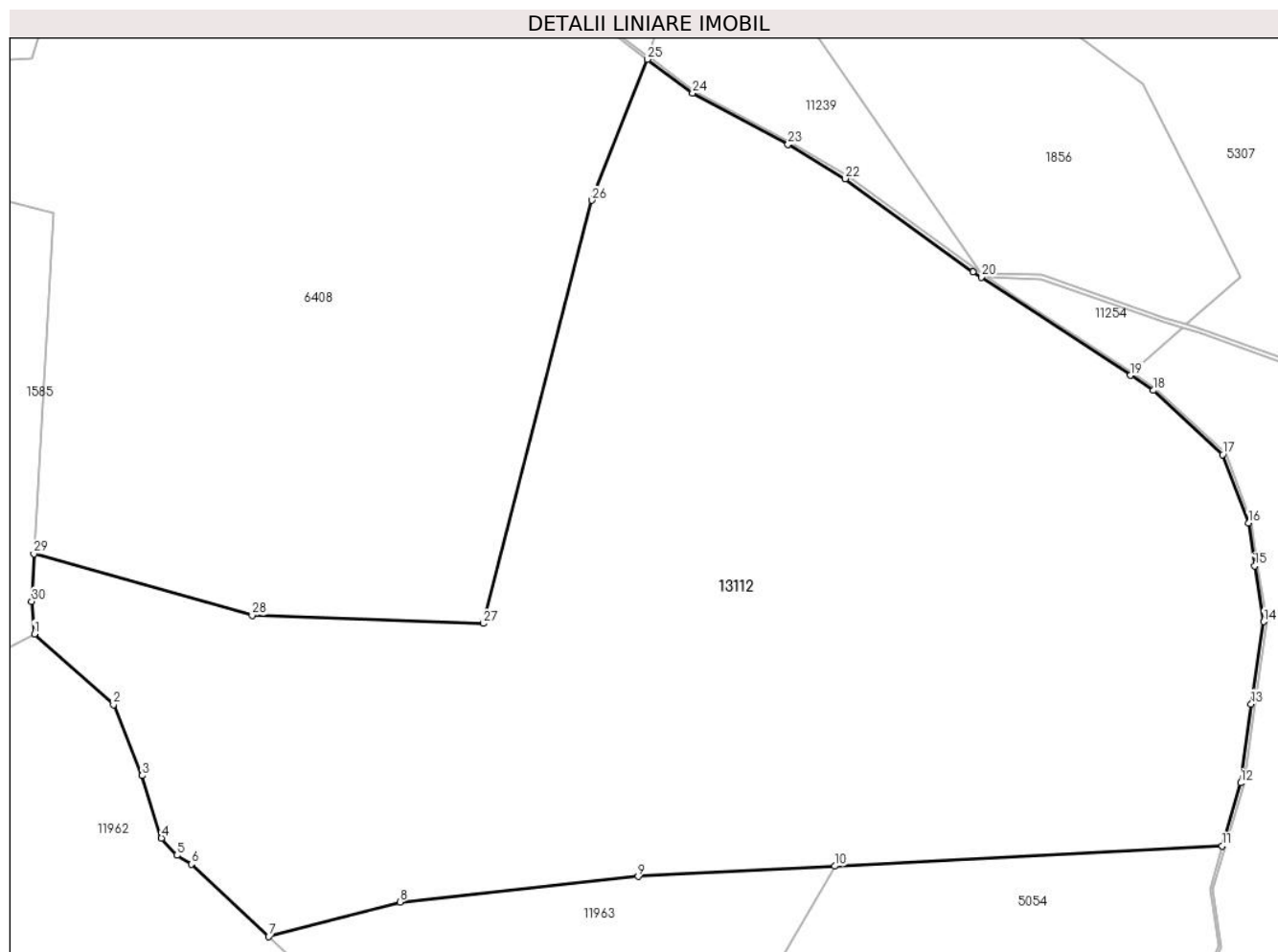
Inscrieri privind dezmembramintele dreptului de proprietate, drepturi reale de garanție și sarcini	Referințe
NU SUNT	

## Anexa Nr. 1 La Partea I

## Teren

Nr cadastral	Suprafața (mp)*	Observații / Referințe
	9.359	

\* Suprafața este determinată în planul de proiecție Stereo 70.



## Date referitoare la teren

Crt	Categorie folosință	Intravilan	Suprafața (mp)	Tarla	Parcelă	Nr. topo	Observații / Referințe
1	fânețe (F) - fânețe împădurite	NU	9.359	5	269/17,232/3	-	

## Lungime Segmente

1) Valorile lungimilor segmentelor sunt obținute din proiecție în plan.

Punct început	X / Y	Punct sfârșit	X / Y	Lungime segment (** (m)
1	395.241,058 477.361,331	2	395.251,228 477.352,22	13.654
3	395.254,932 477.343,115	4	395.257,403 477.335,07	8.416
5	395.259,401 477.332,866	6	395.261,237 477.331,731	2.158
7	395.271,189 477.322,423	8	395.288,072 477.326,842	17.452

Punct început	X / Y	Punct sfârșit	X / Y	Lungime segment (** (m)
2	395.251,228 477.352,22	3	395.254,932 477.343,115	9.83
4	395.257,403 477.335,07	5	395.259,401 477.332,866	2.975
6	395.261,237 477.331,731	7	395.271,189 477.322,423	13.626
8	395.288,072 477.326,842	9	395.318,712 477.330,143	30.817

Punct început	X / Y	Punct sfârșit	X / Y	Lungime segment (** (m)
9	395.318,712 477.330,143	10	395.344,02 477.331,464	25.342
11	395.393,865 477.334,065	12	395.396,225 477.342,164	8.436
13	395.397,601 477.352,313	14	395.399,2 477.362,886	10.693
15	395.398,035 477.370,061	16	395.397,23 477.375,604	5.601
17	395.393,931 477.384,378	18	395.385,016 477.392,623	12.143
19	395.382,054 477.394,57	20	395.362,861 477.407,19	22.97
21	395.361,807 477.407,883	22	395.345,376 477.419,843	20.323
23	395.337,997 477.424,23	24	395.325,732 477.430,822	13.924
25	395.319,939 477.435,164	26	395.312,797 477.417,064	19.458
27	395.298,828 477.362,67	28	395.269,067 477.363,694	29.779
29	395.240,993 477.371,622	30	395.240,702 477.365,506	6.123

Punct început	X / Y	Punct sfârșit	X / Y	Lungime segment (** (m)
10	395.344,02 477.331,464	11	395.393,865 477.334,065	49.913
12	395.396,225 477.342,164	13	395.397,601 477.352,313	10.242
14	395.399,2 477.362,886	15	395.398,035 477.370,061	7.269
16	395.397,23 477.375,604	17	395.393,931 477.384,378	9.374
18	395.385,016 477.392,623	19	395.382,054 477.394,57	3.545
20	395.362,861 477.407,19	21	395.361,807 477.407,883	1.261
22	395.345,376 477.419,843	23	395.337,997 477.424,23	8.585
24	395.325,732 477.430,822	25	395.319,939 477.435,164	7.24
26	395.312,797 477.417,064	27	395.298,828 477.362,67	56.159
28	395.269,067 477.363,694	29	395.240,993 477.371,622	29.172
30	395.240,702 477.365,506	1	395.241,058 477.361,331	4.19

\*\* Lungimile segmentelor sunt determinate în planul de proiecție Stereo 70 și sunt rotunjite la 1 milimetru.

\*\*\* Distanța dintre puncte este formată din segmente cumulate ce sunt mai mici decât valoarea 1 milimetru.





**DATE DESPRE IMOBILUL NR. 13113**

Oficiul de Cadastru și Publicitate Imobiliară SIBIU  
Biroul de Cadastru și Publicitate Imobiliară Saliste

**A. Partea I. Descrierea imobilului**

TEREN Extravilan

Nr. CF vechi:1513Jina

Nr. topografic:parte din nr top 4897/1

Adresa: Jud. Sibiu

Nr. Crt	Nr cadastral Nr. topografic	Suprafața* (mp)	Observații / Referințe
A1	104240	Din acte: 2.916 Masurata: 365	Sector cadastral:30 Teren neimprejmit; ; PARTIAL CF 104240 JINA

**B. Partea II. Proprietari și acte**

Inscrieri privitoare la dreptul de proprietate și alte drepturi reale		Referințe
<b>3082 / 29/04/1974</b>		
Act Notarial nr. 488, din 28/04/1974 emis de NOTARIATUL DE STAT JUDETEAN SIBIU;		
B1	Intabulare, drept de PROPRIETATE, cu titlu de drept mostenire, dobandit prin Succesiune, cota actuala 1/1, cota initiala 1/1 1) <b>BESCHIU ILEANA</b> , n. Lazar	A1
/		
Act Administrativ nr. 10200, din 29/08/2023 emis de PRIMĂRIA COMUNEI JINA;		
B2	Se noteaza posesia factica asupra suprafetei de 365 mp in favoarea lui 1) <b>BESCHIU NICOLAE</b>	A1

**C. Partea III. SARCINI .**

Inscrieri privind dezmembramintele dreptului de proprietate, drepturi reale de garanție și sarcini	Referințe
NU SUNT	

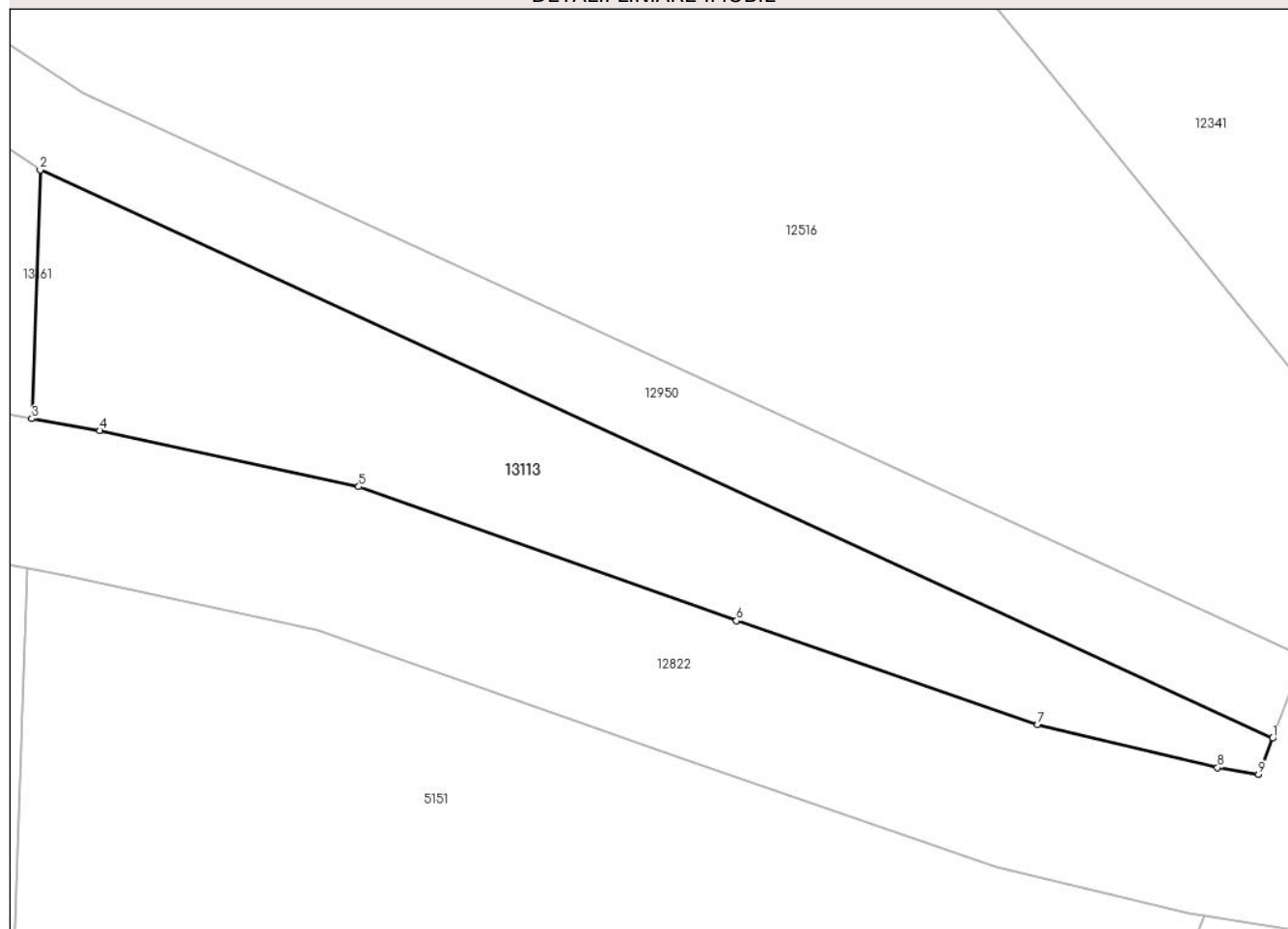
## Anexa Nr. 1 La Partea I

## Teren

Nr cadastral	Suprafața (mp)*	Observații / Referințe
104240	Din acte: 2.916 Masurata: 365	; PARTIAL CF 104240 JINA

\* Suprafața este determinată în planul de proiecție Stereo 70.

## DETALII LINIARE IMOBIL



## Date referitoare la teren

Crt	Categorie folosință	Intravilan	Suprafața (mp)	Tarla	Parcelă	Nr. topo	Observații / Referințe
1	faneata	NU	365	25	1880/14	parte din nr top 4897/1	

## Lungime Segmente

1) Valorile lungimilor segmentelor sunt obținute din proiecție în plan.

Punct început	X / Y	Punct sfârșit	X / Y	Lungime segment (** (m)
1	398.122,996 473.692,821	2	398.066,49 473.718,876	62.224
2	398.066,49 473.718,876	3	398.066,111 473.707,478	11.404
3	398.066,111 473.707,478	4	398.069,218 473.706,928	3.155
4	398.069,218 473.706,928	5	398.081,097 473.704,36	12.153
5	398.081,097 473.704,36	6	398.098,412 473.698,216	18.373

Punct început	X / Y	Punct sfârșit	X / Y	Lungime segment (** (m)
6	398.098,412 473.698,216	7	398.112,223 473.693,458	14.608
7	398.112,223 473.693,458	8	398.120,47 473.691,465	8.484
8	398.120,47 473.691,465	9	398.122,355 473.691,165	1.909
9	398.122,355 473.691,165	1	398.122,996 473.692,821	1.776

\*\* Lungimile segmentelor sunt determinate în planul de proiecție Stereo 70 și sunt rotunjite la 1 milimetru.

\*\*\* Distanța dintre puncte este formată din segmente cumulate ce sunt mai mici decât valoarea 1 milimetru.



**DATE DESPRE IMOBILUL NR. 13114**

Oficiul de Cadastru și Publicitate Imobiliară SIBIU  
Biroul de Cadastru și Publicitate Imobiliară Saliste

**A. Partea I. Descrierea imobilului**

TEREN Extravilan

Nr. CF vechi:3614 Jina  
Nr. topografic:2198/3,2199/3

Adresa: Jud. Sibiu

Nr. Crt	Nr cadastral Nr. topografic	Suprafața* (mp)	Observații / Referințe
A1	103969	Din acte: 4.859 Masurata: 5.467	Sector cadastral:15 Teren neimprejmit;

**B. Partea II. Proprietari și acte**

Inscrieri privitoare la dreptul de proprietate și alte drepturi reale	Referințe
<b>1737 / 15/11/1917</b>	
Act Notarial nr. 1263/5, din 01/01/1916 emis de -;	
B1	Intabulare, drept de PROPRIETATE, cu titlu de drept mostenire, dobandit prin Succesiune, cota actuala 1/1, cota initiala 1/1 1) <b>BUDRALA MARIA</b>
/	
Act Administrativ nr. 14325, din 02/11/2023 emis de PRIMĂRIA COMUNEI JINA;	
B2	Se noteaza posesia factica asupra suprafetei de 5467 mp in favoarea lui 1) <b>DORDEA IOAN</b>

**C. Partea III. SARCINI .**

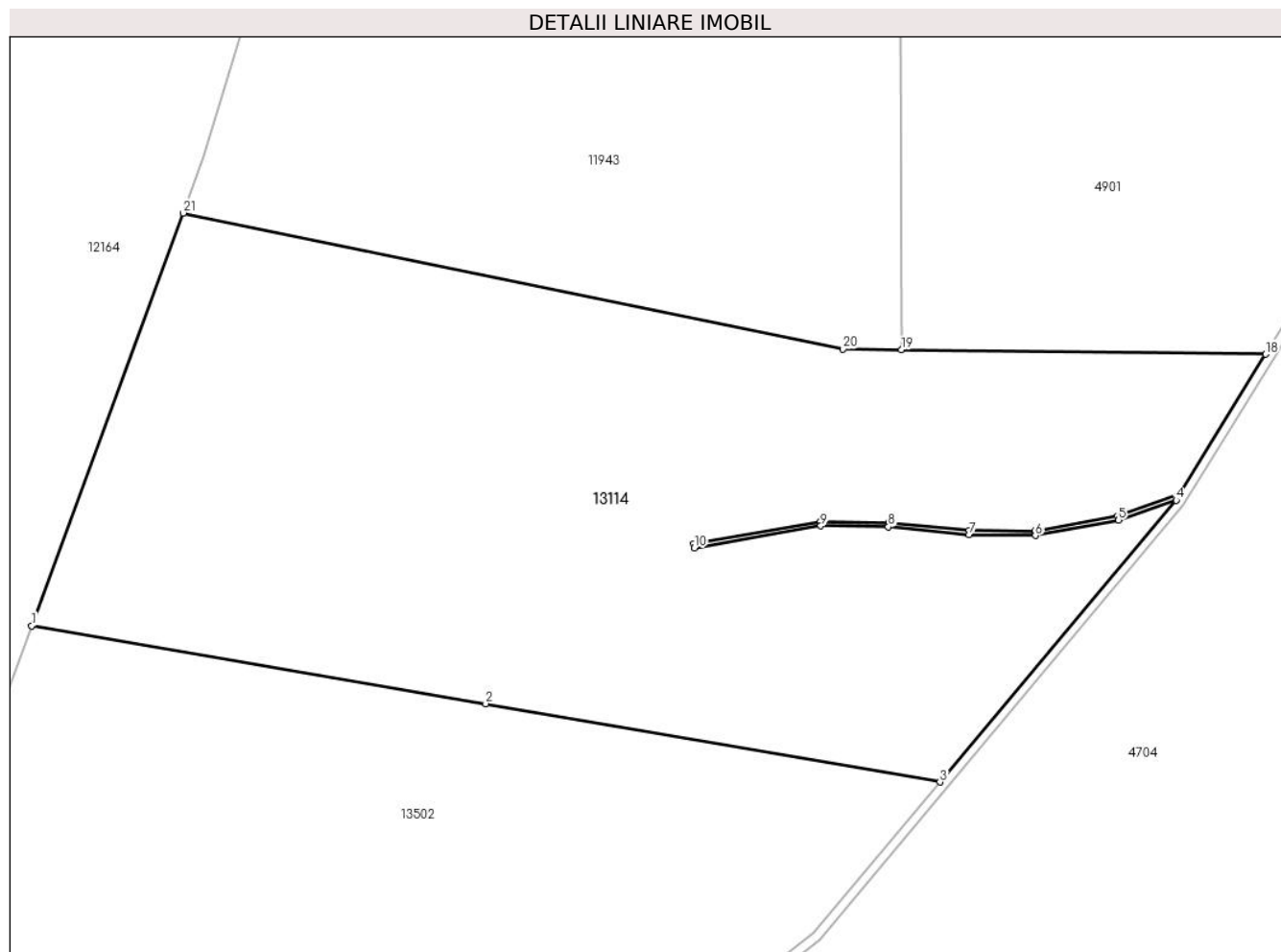
Inscrieri privind dezmembramintele dreptului de proprietate, drepturi reale de garanție și sarcini	Referințe
NU SUNT	

## Anexa Nr. 1 La Partea I

## Teren

Nr cadastral	Suprafața (mp)*	Observații / Referințe
103969	Din acte: 4.859 Masurata: 5.467	

\* Suprafața este determinată în planul de proiecție Stereo 70.



## Date referitoare la teren

Crt	Categorie folosință	Intravilan	Suprafața (mp)	Tarla	Parcelă	Nr. topo	Observații / Referințe
1	fânețe (F) - fânețe împădurite	NU	5.467	6	344/3,343/1, 351/39	2198/3, 2199/3	

## Lungime Segmente

1) Valorile lungimilor segmentelor sunt obținute din proiecție în plan.

Punct început	X / Y	Punct sfârșit	X / Y	Lungime segment (** (m)
1	396.244,012 476.843,098	2	396.295,278 476.834,302	52.015
3	396.346,533 476.825,455	4	396.373,195 476.857,275	41.514
5	396.366,706 476.855,005	6	396.357,316 476.853,286	9.546
7	396.349,826 476.853,378	8	396.340,717 476.854,269	9.152

Punct început	X / Y	Punct sfârșit	X / Y	Lungime segment (** (m)
2	396.295,278 476.834,302	3	396.346,533 476.825,455	52.013
4	396.373,195 476.857,275	5	396.366,706 476.855,005	6.875
6	396.357,316 476.853,286	7	396.349,826 476.853,378	7.491
8	396.340,717 476.854,269	9	396.333,081 476.854,366	7.637

Punct început	X / Y	Punct sfârșit	X / Y	Lungime segment (** (m)
9	396.333,081 476.854,366	10	396.318,823 476.851,859	14.477
11	396.318,737 476.852,351	12	396.333,041 476.854,866	14.523
13	396.340,745 476.854,769	14	396.349,854 476.853,878	9.152
15	396.357,274 476.853,786	16	396.366,578 476.855,49	9.459
17	396.373,61 476.857,95	18	396.383,315 476.873,74	18.534
19	396.342,204 476.874,246	20	396.335,6 476.874,327	6.604
21	396.261,106 476.889,678	1	396.244,012 476.843,098	49.618

Punct început	X / Y	Punct sfârșit	X / Y	Lungime segment (** (m)
10	396.318,823 476.851,859	11	396.318,737 476.852,351	0.499
12	396.333,041 476.854,866	13	396.340,745 476.854,769	7.705
14	396.349,854 476.853,878	15	396.357,274 476.853,786	7.421
16	396.366,578 476.855,49	17	396.373,61 476.857,95	7.45
18	396.383,315 476.873,74	19	396.342,204 476.874,246	41.114
20	396.335,6 476.874,327	21	396.261,106 476.889,678	76.059

\*\* Lungimile segmentelor sunt determinate în planul de proiecție Stereo 70 și sunt rotunjite la 1 milimetru.

\*\*\* Distanța dintre puncte este formată din segmente cumulate ce sunt mai mici decât valoarea 1 milimetru.





**DATE DESPRE IMOBILUL NR. 13115**

Oficiul de Cadastru și Publicitate Imobiliară SIBIU  
Biroul de Cadastru și Publicitate Imobiliară Saliste

**A. Partea I. Descrierea imobilului**

TEREN Extravilan

Nr. CF vechi:2977 Jina  
Nr. topografic:1927/2,1928/2

Adresa: Jud. Sibiu

Nr. Crt	Nr cadastral Nr. topografic	Suprafața* (mp)	Observații / Referințe
A1	103130	1.218	Sector cadastral:2 Teren neimprejmuat;

**B. Partea II. Proprietari și acte**

Inscrieri privitoare la dreptul de proprietate și alte drepturi reale		Referințe
<b>4591 / 30/03/2018</b>		
Act Notarial nr. 12, din 27/03/2018 emis de NP AVRAM ADRIANA (DOSAR SUCCESORAL NR. 48/2018 - SALISTE);		
B2	Intabulare, drept de PROPRIETATE, dobandit prin Succesiune, cota actuala 1/1, cota initiala 1/1 1) PAMFILOIU NICOLAE, si sotia 2) PAMFILOIU EMILIA, ca bun comun	A1
/		
Act Administrativ nr. 15565, din 21/11/2023 emis de PRIMĂRIA COMUNEI JINA;		
B3	Se noteaza posesia factica asupra suprafetei de 1218 mp in favoarea lui 1) STREULEA CONSTANTIN 2) STREULEA MARIA	A1

**C. Partea III. SARCINI .**

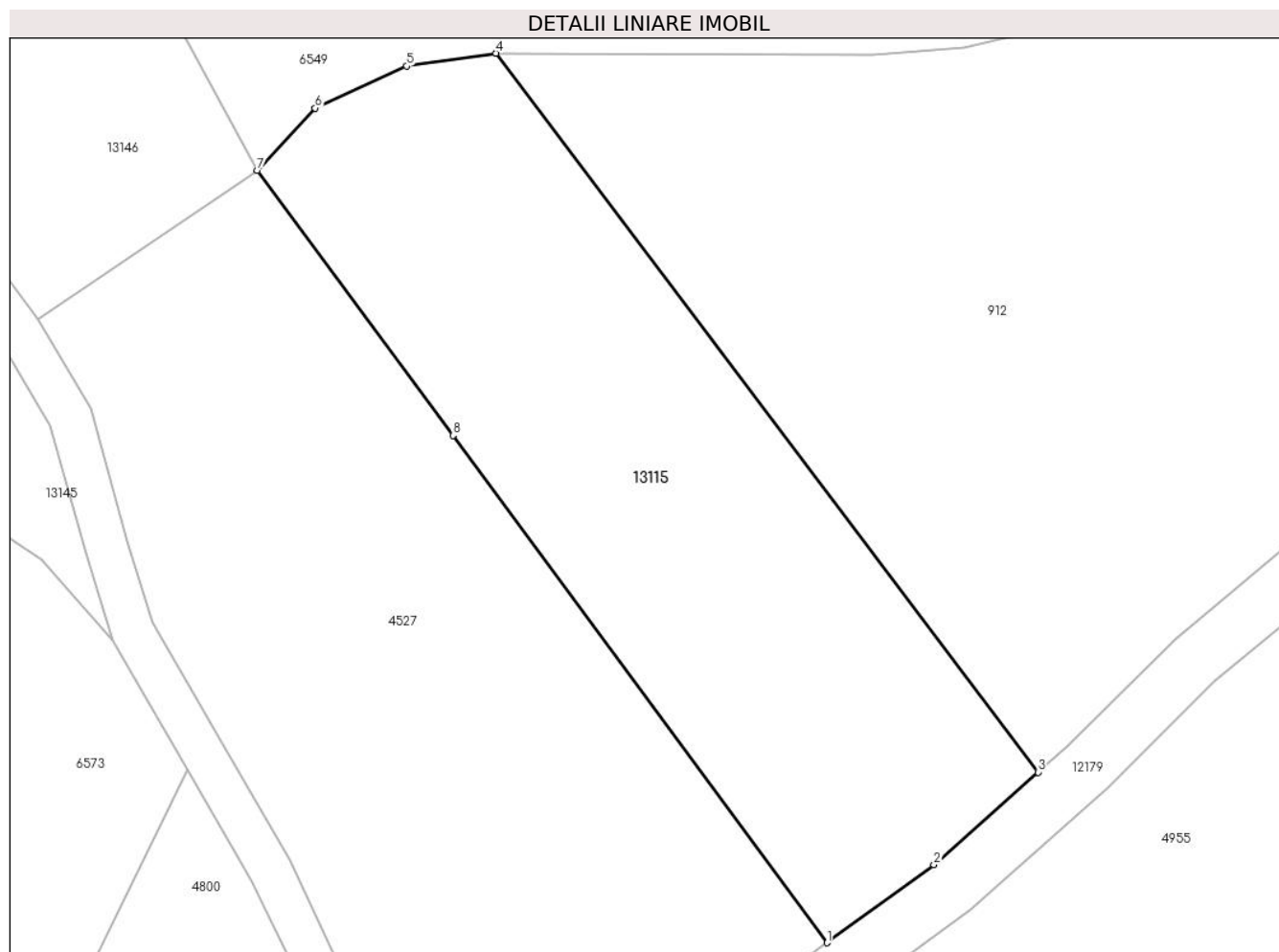
Inscrieri privind dezmembramintele dreptului de proprietate, drepturi reale de garanție și sarcini	Referințe
NU SUNT	

## Anexa Nr. 1 La Partea I

## Teren

Nr cadastral	Suprafața (mp)*	Observații / Referințe
103130	1.218	

\* Suprafața este determinată în planul de proiecție Stereo 70.



## Date referitoare la teren

Crt	Categorie folosință	Intra vilan	Suprafața (mp)	Tarla	Parcelă	Nr. topo	Observații / Referințe
1	faneata	NU	1.218	5	269/142, 268/11	1927/2, 1928/2	

## Lungime Segmente

1) Valorile lungimilor segmentelor sunt obținute din proiecție în plan.

Punct început	X / Y	Punct sfârșit	X / Y	Lungime segment (** (m)
1	395.593,151 476.991,499	2	395.600,555 476.996,9	9.165
2	395.600,555 476.996,9	3	395.607,769 477.003,316	9.654
3	395.607,769 477.003,316	4	395.570,225 477.053,096	62.351
4	395.570,225 477.053,096	5	395.564,026 477.052,205	6.263
5	395.564,026 477.052,205	6	395.557,674 477.049,295	6.987

Punct început	X / Y	Punct sfârşit	X / Y	Lungime segment (** (m)
6	395.557,674 477.049,295	7	395.553,682 477.044,997	5.866
7	395.553,682 477.044,997	8	395.567,236 477.026,625	22.831
8	395.567,236 477.026,625	1	395.593,151 476.991,499	43.651

\*\* Lungimile segmentelor sunt determinate în planul de proiecție Stereo 70 și sunt rotunjite la 1 milimetru.

\*\*\* Distanța dintre puncte este formată din segmente cumulate ce sunt mai mici decât valoarea 1 milimetru.



**DATE DESPRE IMOBILUL NR. 13116**

Oficiul de Cadastru și Publicitate Imobiliară SIBIU  
Biroul de Cadastru și Publicitate Imobiliară Saliste

**A. Partea I. Descrierea imobilului**

TEREN Extravilan

Nr. CF vechi:4518 JINA

Nr. topografic:2134

Adresa: Jud. Sibiu

Nr. Crt	Nr cadastral Nr. topografic	Suprafața* (mp)	Observații / Referințe
A1		Din acte: 3.427 Masurata: 2.247	Sector cadastral:14 Teren neimprejmuit;

**B. Partea II. Proprietari și acte**

Inscrieri privitoare la dreptul de proprietate și alte drepturi reale		Referințe
<b>1822 / 16/12/1931</b>		
Act Notarial nr. 0, din 01/01/1931 emis de -;		
B1	Intabulare, drept de PROPRIETATE, dobandit prin Conventie, cota actuala 1/4, cota initiala 1/4 1) <b>DORDEA PARASCHIVA</b> <i>OBSERVATII: , pozitie preluată din CF 4518 JINA</i>	A1
B2	Intabulare, drept de PROPRIETATE, dobandit prin Conventie, cota actuala 1/4, cota initiala 1/4 1) <b>DORDEA MARIA</b> <i>OBSERVATII: , pozitie preluată din CF 4518 JINA</i>	A1
<b>300 / 18/03/2002</b>		
Act Notarial nr. 97, din 01/01/2002 emis de NOTAR PUBLIC POPA L.E.;		
B3	Intabulare, drept de PROPRIETATE, cu titlu de drept cumpărare, ca bun comun, dobandit prin Conventie, cota actuala 2/4, cota initiala 2/4 1) <b>PRODEA DUMITRU</b> , si sotia 2) <b>PRODEA MARIA-MARILENA</b> , n. Dordea <i>OBSERVATII: , pozitie preluată din CF 4518 JINA</i>	A1
/		
Act Administrativ nr. 10422, din 29/08/2023 emis de PRIMĂRIA COMUNEI JINA;		
B4	Se noteaza posesia factica asupra suprafetei de 2247 mp in favoarea lui 1) <b>PRODEA MARIA-MARILENA</b> 2) <b>PRODEA DUMITRU</b>	A1

**C. Partea III. SARCINI .**

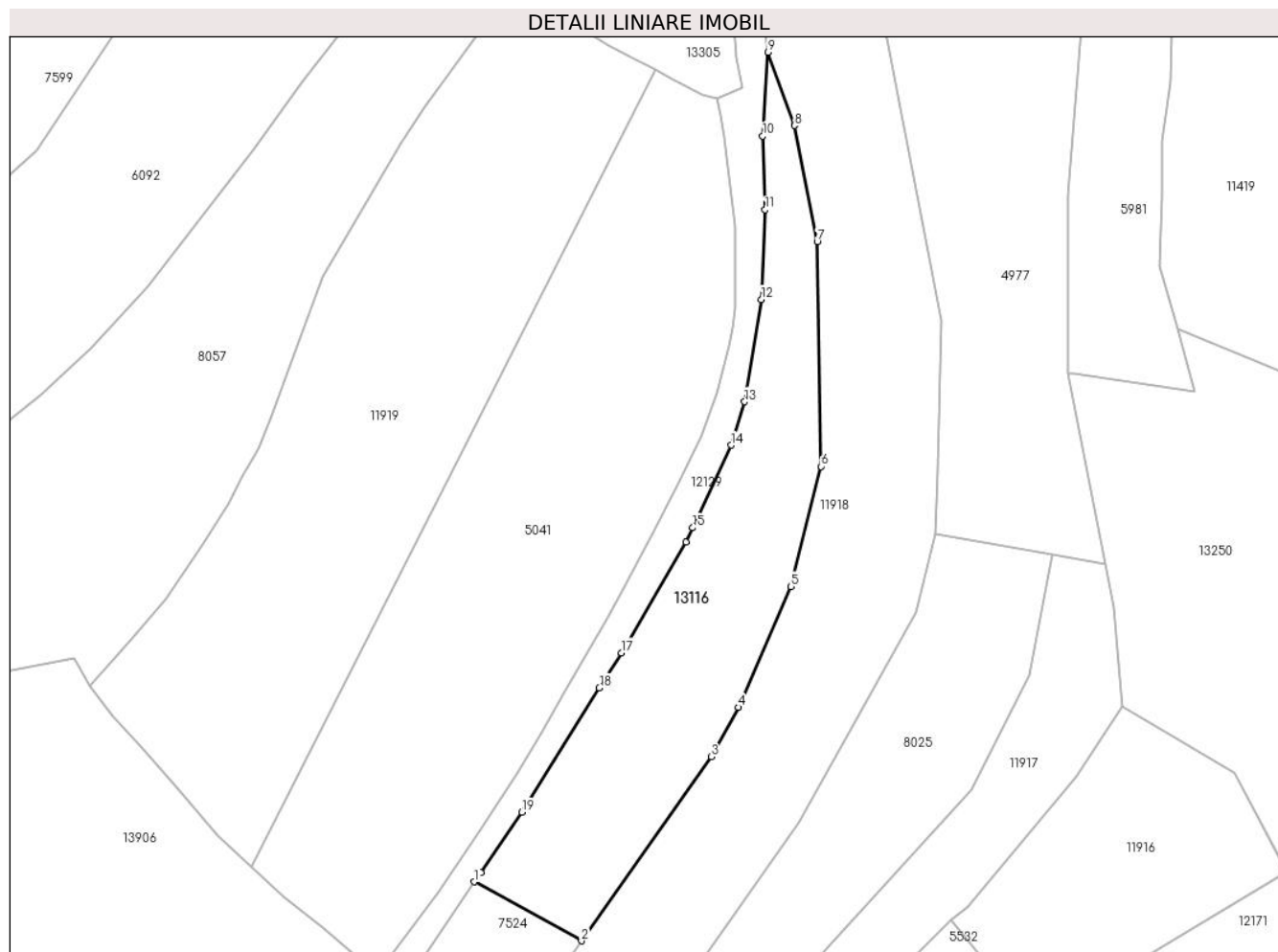
Inscrieri privind dezmembramintele dreptului de proprietate, drepturi reale de garanție și sarcini	Referințe
NU SUNT	

## Anexa Nr. 1 La Partea I

## Teren

Nr cadastral	Suprafața (mp)*	Observații / Referințe
	Din acte: 3.427 Masurata: 2.247	

\* Suprafața este determinată în planul de proiecție Stereo 70.



## Date referitoare la teren

Crt	Categorie folosință	Intra vilan	Suprafața (mp)	Tarla	Parcelă	Nr. topo	Observații / Referințe
1	faneata	NU	2.247	7	420/23	2134	

## Lungime Segmente

1) Valorile lungimilor segmentelor sunt obținute din proiecție în plan.

Punct început	X / Y	Punct sfârșit	X / Y	Lungime segment (** (m)
1	395.723,7 477.113,494	2	395.741,31 477.103,774	20.114
2	395.741,31 477.103,774	3	395.762,701 477.134,075	37.091
3	395.762,701 477.134,075	4	395.767,113 477.142,212	9.256
4	395.767,113 477.142,212	5	395.775,785 477.162,101	21.697
5	395.775,785 477.162,101	6	395.780,749 477.181,87	20.383

Punct început	X / Y	Punct sfârșit	X / Y	Lungime segment (** (m)
6	395.780,749 477.181,87	7	395.780,12 477.218,884	37.019
7	395.780,12 477.218,884	8	395.776,436 477.237,967	19.435
8	395.776,436 477.237,967	9	395.772,044 477.250,048	12.855
9	395.772,044 477.250,048	10	395.771,171 477.236,267	13.809
10	395.771,171 477.236,267	11	395.771,572 477.224,146	12.128
11	395.771,572 477.224,146	12	395.770,931 477.209,344	14.816
12	395.770,931 477.209,344	13	395.768,171 477.192,504	17.065
13	395.768,171 477.192,504	14	395.765,967 477.185,35	7.486
14	395.765,967 477.185,35	15	395.759,615 477.171,761	15.0
15	395.759,615 477.171,761	16	395.758,519 477.169,418	2.587
16	395.758,519 477.169,418	17	395.747,887 477.151,191	21.101
17	395.747,887 477.151,191	18	395.744,279 477.145,413	6.812
18	395.744,279 477.145,413	19	395.731,5 477.124,95	24.125
19	395.731,5 477.124,95	20	395.724,739 477.115,02	12.013
20	395.724,739 477.115,02	1	395.723,7 477.113,494	1.846

\*\* Lungimile segmentelor sunt determinate în planul de proiecție Stereo 70 și sunt rotunjite la 1 milimetru.

\*\*\* Distanța dintre puncte este formată din segmente cumulate ce sunt mai mici decât valoarea 1 milimetru.





**DATE DESPRE IMOBILUL NR. 13117**

Oficiul de Cadastru și Publicitate Imobiliară SIBIU  
 Biroul de Cadastru și Publicitate Imobiliară Saliste

**A. Partea I. Descrierea imobilului**

TEREN Extravilan

Adresa: Jud. Sibiu

Nr. Crt	Nr cadastral Nr. topografic	Suprafața* (mp)	Observații / Referințe
A1		243	Sector cadastral:59 Teren neimprejmuit;

**B. Partea II. Proprietari și acte**

Inscrieri privitoare la dreptul de proprietate și alte drepturi reale	Referințe
/	
Act Normativ nr. 7, din 13/03/1996 emis de PARLAMENTUL ROMÂNIEI;	
B1	Inscrierea provizorie, drept de PROPRIETATE, dobandit prin Lege, cota actuala 1/1, cota initiala 1/1
	1) <b>COMUNA JINA</b> , CIF:0000000000000, PROPRIETAR NEIDENTIFICAT

**C. Partea III. SARCINI .**

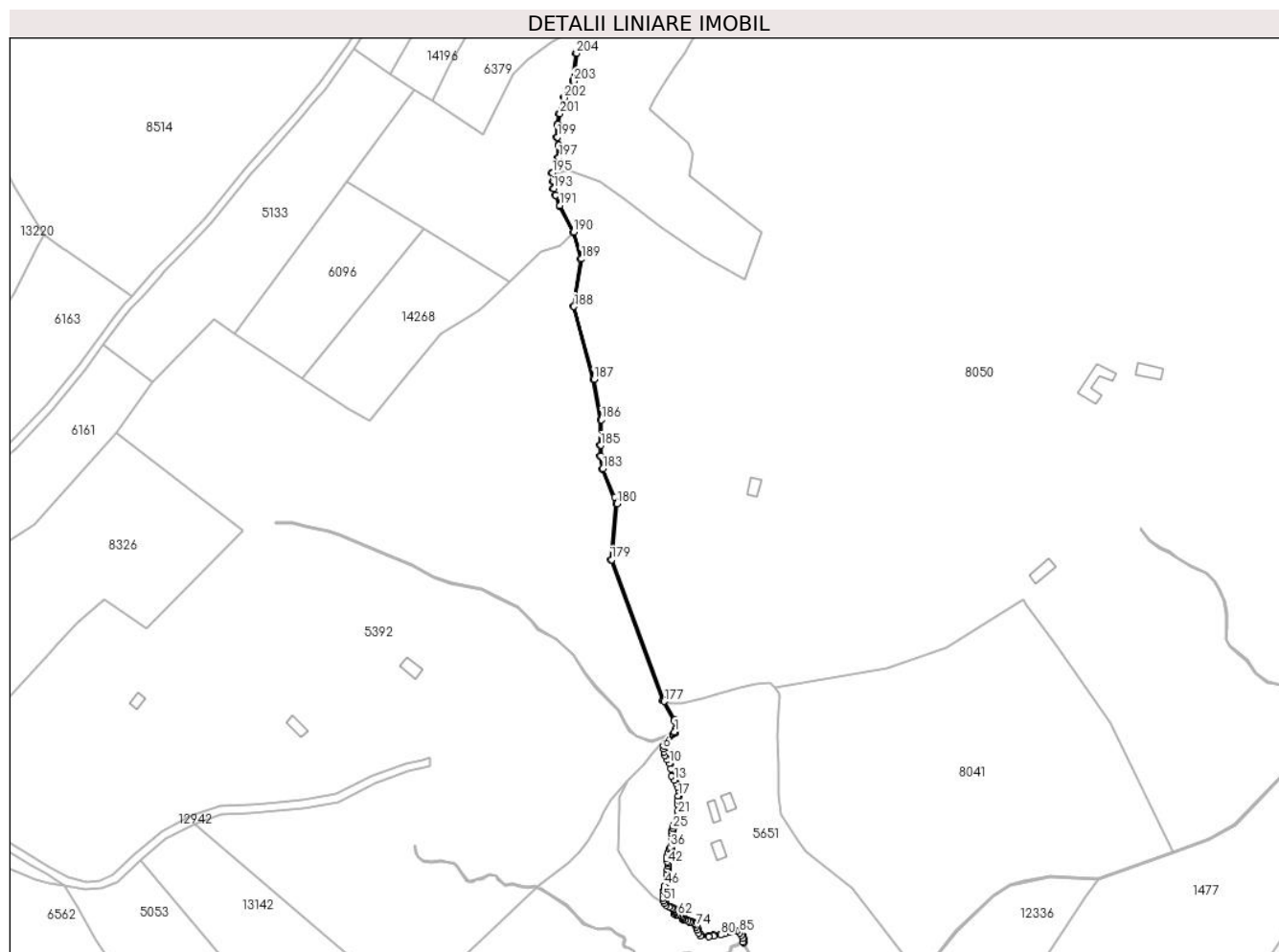
Inscrieri privind dezmembramintele dreptului de proprietate, drepturi reale de garanție și sarcini	Referințe
NU SUNT	

## Anexa Nr. 1 La Partea I

## Teren

Nr cadastral	Suprafața (mp)*	Observații / Referințe
	243	

\* Suprafața este determinată în planul de proiecție Stereo 70.



## Date referitoare la teren

Crt	Categorie folosință	Intravilan	Suprafața (mp)	Tarla	Parcelă	Nr. topo	Observații / Referințe
1	ape curgătoare	NU	243	23	1541	-	

## Lungime Segmente

1) Valorile lungimilor segmentelor sunt obținute din proiecție în plan.

Punct început	X / Y	Punct sfârșit	X / Y	Lungime segment	Punct început	X / Y	Punct sfârșit	X / Y	Lungime segment	Punct început	X / Y	Punct sfârșit	X / Y	Lungime segment
1	400.783,653 473.065,418	2	400.783,226 473.064,729	0.811	2	400.783,226 473.064,729	3	400.782,786 473.064,188	0.697	3	400.782,786 473.064,188	4	400.779,671 473.060,359	4.936
4	400.779,671 473.060,359	5	400.778,421 473.058,548	2.201	5	400.778,421 473.058,548	6	400.778,406 473.056,981	1.567	6	400.778,406 473.056,981	7	400.778,507 473.055,573	1.412
7	400.778,507 473.055,573	8	400.778,979 473.053,92	1.719	8	400.778,979 473.053,92	9	400.780,202 473.051,741	2.499	9	400.780,202 473.051,741	10	400.781,165 473.049,976	2.011
10	400.781,165 473.049,976	11	400.781,776 473.047,341	2.705	11	400.781,776 473.047,341	12	400.782,312 473.043,763	3.618	12	400.782,312 473.043,763	13	400.783,592 473.041,864	2.29
13	400.783,592 473.041,864	14	400.784,498 473.039,933	2.133	14	400.784,498 473.039,933	15	400.785,18 473.038,451	1.631	15	400.785,18 473.038,451	16	400.785,632 473.036,741	1.769

Punct început	X / Y	Punct sfârșit	X / Y	Lungime segment	Punct început	X / Y	Punct sfârșit	X / Y	Lungime segment	Punct început	X / Y	Punct sfârșit	X / Y	Lungime segment
16	400.785,632 473.036,741	17	400.785,525 473.034,05	2.693	17	400.785,525 473.034,05	18	400.785,237 473.031,875	2.194	18	400.785,237 473.031,875	19	400.785,008 473.030,078	1.812
19	400.785,008 473.030,078	20	400.785,331 473.027,078	3.017	20	400.785,331 473.027,078	21	400.785,267 473.025,303	1.776	21	400.785,267 473.025,303	22	400.784,984 473.022,254	3.062
22	400.784,984 473.022,254	23	400.783,765 473.020,364	2.249	23	400.783,765 473.020,364	24	400.783,123 473.019,287	1.254	24	400.783,123 473.019,287	25	400.782,673 473.018,104	1.266
25	400.782,673 473.018,104	26	400.782,307 473.016,956	1.205	26	400.782,307 473.016,956	27	400.782,297 473.016,016	0.94	27	400.782,297 473.016,016	28	400.782,305 473.015,262	0.754
28	400.782,305 473.015,262	29	400.782,447 473.014,844	0.441	29	400.782,447 473.014,844	30	400.782,483 473.014,086	0.759	30	400.782,483 473.014,086	31	400.782,38 473.013,653	0.445
31	400.782,38 473.013,653	32	400.782,266 473.013,036	0.627	32	400.782,266 473.013,036	33	400.782,25 473.012,624	0.412	33	400.782,25 473.012,624	34	400.782,242 473.012,037	0.587
34	400.782,242 473.012,037	35	400.782,152 473.011,48	0.564	35	400.782,152 473.011,48	36	400.781,711 473.009,025	2.494	36	400.781,711 473.009,025	37	400.781,139 473.008,004	1.17
37	400.781,139 473.008,004	38	400.780,307 473.006,245	1.946	38	400.780,307 473.006,245	39	400.779,95 473.004,59	1.693	39	400.779,95 473.004,59	40	400.779,95 473.003,353	1.237
40	400.779,95 473.003,353	41	400.780,141 473.002,045	1.322	41	400.780,141 473.002,045	42	400.780,327 473.000,965	1.096	42	400.780,327 473.000,965	43	400.780,327 472.999,99	0.975
43	400.780,327 472.999,99	44	400.780,221 472.998,242	1.751	44	400.780,221 472.998,242	45	400.779,817 472.995,636	2.637	45	400.779,817 472.995,636	46	400.778,755 472.990,202	5.537
46	400.778,755 472.990,202	47	400.778,598 472.988,921	1.291	47	400.778,598 472.988,921	48	400.778,379 472.987,727	1.214	48	400.778,379 472.987,727	49	400.778,284 472.986,183	1.547
49	400.778,284 472.986,183	50	400.778,158 472.984,134	2.053	50	400.778,158 472.984,134	51	400.778,292 472.982,777	1.364	51	400.778,292 472.982,777	52	400.778,68 472.981,697	1.148
52	400.778,68 472.981,697	53	400.779,549 472.980,606	1.395	53	400.779,549 472.980,606	54	400.780,872 472.979,665	1.624	54	400.780,872 472.979,665	55	400.782,129 472.979,271	1.317
55	400.782,129 472.979,271	56	400.783,038 472.978,936	0.969	56	400.783,038 472.978,936	57	400.783,428 472.978,279	0.764	57	400.783,428 472.978,279	58	400.783,553 472.977,853	0.444
58	400.783,553 472.977,853	59	400.783,575 472.977,132	0.721	59	400.783,575 472.977,132	60	400.783,665 472.976,384	0.753	60	400.783,665 472.976,384	61	400.784,521 472.975,971	0.95
61	400.784,521 472.975,971	62	400.785,373 472.975,73	0.885	62	400.785,373 472.975,73	63	400.786,328 472.975,575	0.967	63	400.786,328 472.975,575	64	400.787,065 472.975,12	0.866
64	400.787,065 472.975,12	65	400.787,617 472.974,527	0.81	65	400.787,617 472.974,527	66	400.787,619 472.973,82	0.707	66	400.787,619 472.973,82	67	400.787,771 472.973,508	0.347
67	400.787,771 472.973,508	68	400.788,588 472.973,214	0.868	68	400.788,588 472.973,214	69	400.790,24 472.972,959	1.672	69	400.790,24 472.972,959	70	400.791,069 472.972,526	0.935
70	400.791,069 472.972,526	71	400.791,903 472.972,185	0.901	71	400.791,903 472.972,185	72	400.792,998 472.971,784	1.166	72	400.792,998 472.971,784	73	400.793,95 472.971,172	1.132
73	400.793,95 472.971,172	74	400.794,389 472.970,086	1.171	74	400.794,389 472.970,086	75	400.794,843 472.968,591	1.562	75	400.794,843 472.968,591	76	400.795,443 472.967,005	1.696
76	400.795,443 472.967,005	77	400.796,371 472.965,728	1.579	77	400.796,371 472.965,728	78	400.800,502 472.965,331	4.15	78	400.800,502 472.965,331	79	400.802,976 472.965,596	2.488
79	400.802,976 472.965,596	80	400.806,252 472.966,151	3.323	80	400.806,252 472.966,151	81	400.808,535 472.966,824	2.38	81	400.808,535 472.966,824	82	400.811,058 472.967,607	2.642
82	400.811,058 472.967,607	83	400.812,611 472.968,002	1.602	83	400.812,611 472.968,002	84	400.814,034 472.967,892	1.427	84	400.814,034 472.967,892	85	400.815,645 472.967,128	1.783
85	400.815,645 472.967,128	86	400.816,523 472.965,812	1.582	86	400.816,523 472.965,812	87	400.817,129 472.964,381	1.554	87	400.817,129 472.964,381	88	400.816,968 472.962,67	1.719
88	400.816,968 472.962,67	89	400.817,476 472.962,342	0.605	89	400.817,476 472.962,342	90	400.817,638 472.964,46	2.124	90	400.817,638 472.964,46	91	400.816,965 472.966,05	1.727
91	400.816,965 472.966,05	92	400.815,984 472.967,521	1.768	92	400.815,984 472.967,521	93	400.814,165 472.968,384	2.013	93	400.814,165 472.968,384	94	400.812,567 472.968,507	1.603
94	400.812,567 472.968,507	95	400.810,923 472.968,088	1.697	95	400.810,923 472.968,088	96	400.808,39 472.967,303	2.652	96	400.808,39 472.967,303	97	400.806,139 472.966,639	2.347
97	400.806,139 472.966,639	98	400.802,907 472.966,091	3.278	98	400.802,907 472.966,091	99	400.800,499 472.965,834	2.422	99	400.800,499 472.965,834	100	400.796,643 472.966,204	3.874
100	400.796,643 472.966,204	101	400.795,887 472.967,244	1.286	101	400.795,887 472.967,244	102	400.795,317 472.968,753	1.613	102	400.795,317 472.968,753	103	400.794,86 472.970,253	1.568
103	400.794,86 472.970,253	104	400.794,354 472.971,507	1.352	104	400.794,354 472.971,507	105	400.793,222 472.972,234	1.345	105	400.793,222 472.972,234	106	400.792,084 472.972,651	1.212
106	400.792,084 472.972,651	107	400.791,28 472.972,98	0.869	107	400.791,28 472.972,98	108	400.790,398 472.973,44	0.995	108	400.790,398 472.973,44	109	400.788,712 472.973,701	1.706
109	400.788,712 472.973,701	110	400.788,132 472.973,909	0.616	110	400.788,132 472.973,909	111	400.788,119 472.973,936	0.03	111	400.788,119 472.973,936	112	400.788,116 472.974,725	0.789
112	400.788,116 472.974,725	113	400.787,385 472.975,51	1.073	113	400.787,385 472.975,51	114	400.786,506 472.976,052	1.033	114	400.786,506 472.976,052	115	400.785,481 472.976,219	1.039

Punct început	X / Y	Punct sfârșit	X / Y	Lungime segment	Punct început	X / Y	Punct sfârșit	X / Y	Lungime segment	Punct început	X / Y	Punct sfârșit	X / Y	Lungime segment
115	400.785,481 472.976,219	116	400.784,85 472.976,397	0.656	116	400.784,85 472.976,397	117	400.784,101 472.976,948	0.93	117	400.784,101 472.976,948	118	400.784,074 472.977,169	0.223
118	400.784,074 472.977,169	119	400.784,051 472.977,932	0.763	119	400.784,051 472.977,932	120	400.783,89 472.978,48	0.571	120	400.783,89 472.978,48	121	400.783,377 472.979,343	1.004
121	400.783,377 472.979,343	122	400.782,29 472.979,745	1.159	122	400.782,29 472.979,745	123	400.781,097 472.980,118	1.25	123	400.781,097 472.980,118	124	400.779,896 472.980,972	1.474
124	400.779,896 472.980,972	125	400.779,122 472.981,944	1.243	125	400.779,122 472.981,944	126	400.778,784 472.982,888	1.003	126	400.778,784 472.982,888	127	400.778,659 472.984,143	1.261
127	400.778,659 472.984,143	128	400.778,783 472.986,152	2.013	128	400.778,783 472.986,152	129	400.778,876 472.987,666	1.517	129	400.778,876 472.987,666	130	400.779,093 472.988,845	1.199
130	400.779,093 472.988,845	131	400.779,249 472.990,123	1.287	131	400.779,249 472.990,123	132	400.780,31 472.995,55	5.53	132	400.780,31 472.995,55	133	400.780,718 472.998,188	2.669
133	400.780,718 472.998,188	134	400.780,827 472.999,975	1.79	134	400.780,827 472.999,975	135	400.780,827 473.001,008	1.033	135	400.780,827 473.001,008	136	400.780,635 473.002,124	1.132
136	400.780,635 473.002,124	137	400.780,45 473.003,389	1.278	137	400.780,45 473.003,389	138	400.780,45 473.004,537	1.148	138	400.780,45 473.004,537	139	400.780,784 473.006,083	1.582
139	400.780,784 473.006,083	140	400.781,584 473.007,775	1.872	140	400.781,584 473.007,775	141	400.782,188 473.008,854	1.237	141	400.782,188 473.008,854	142	400.782,645 473.011,396	2.583
142	400.782,645 473.011,396	143	400.782,742 473.011,994	0.606	143	400.782,742 473.011,994	144	400.782,75 473.012,611	0.617	144	400.782,75 473.012,611	145	400.782,764 473.012,98	0.369
145	400.782,764 473.012,98	146	400.782,869 473.013,55	0.58	146	400.782,869 473.013,55	147	400.782,986 473.014,039	0.503	147	400.782,986 473.014,039	148	400.782,943 473.014,938	0.9
148	400.782,943 473.014,938	149	400.782,804 473.015,347	0.432	149	400.782,804 473.015,347	150	400.782,797 473.016,015	0.668	150	400.782,797 473.016,015	151	400.782,806 473.016,876	0.861
151	400.782,806 473.016,876	152	400.783,145 473.017,939	1.116	152	400.783,145 473.017,939	153	400.783,575 473.019,068	1.208	153	400.783,575 473.019,068	154	400.784,19 473.020,101	1.202
154	400.784,19 473.020,101	155	400.785,471 473.022,085	2.362	155	400.785,471 473.022,085	156	400.785,766 473.025,271	3.2	156	400.785,766 473.025,271	157	400.785,831 473.027,096	1.826
157	400.785,831 473.027,096	158	400.785,511 473.030,073	2.994	158	400.785,511 473.030,073	159	400.785,733 473.031,811	1.752	159	400.785,733 473.031,811	160	400.786,023 473.034,007	2.215
160	400.786,023 473.034,007	161	400.786,135 473.036,796	2.791	161	400.786,135 473.036,796	162	400.785,652 473.038,62	1.887	162	400.785,652 473.038,62	163	400.784,952 473.040,143	1.676
163	400.784,952 473.040,143	164	400.784,029 473.042,112	2.175	164	400.784,029 473.042,112	165	400.782,79 473.043,949	2.216	165	400.782,79 473.043,949	166	400.782,267 473.047,434	3.524
166	400.782,267 473.047,434	167	400.781,637 473.050,155	2.793	167	400.781,637 473.050,155	168	400.780,639 473.051,983	2.083	168	400.780,639 473.051,983	169	400.779,444 473.054,114	2.443
169	400.779,444 473.054,114	170	400.779,002 473.055,661	1.609	170	400.779,002 473.055,661	171	400.778,906 473.056,997	1.339	171	400.778,906 473.056,997	172	400.778,919 473.058,39	1.393
172	400.778,919 473.058,39	173	400.780,071 473.060,059	2.028	173	400.780,071 473.060,059	174	400.783,974 473.064,856	6.184	174	400.783,974 473.064,856	175	400.784,796 473.067,024	2.319
175	400.784,796 473.067,024	176	400.783,82 473.071,237	4.325	176	400.783,82 473.071,237	177	400.778,622 473.080,28	10.43	177	400.778,622 473.080,28	178	400.778,318 473.080,808	0.609
178	400.778,318 473.080,808	179	400.752,933 473.149,6	73.326	179	400.752,933 473.149,6	180	400.755,603 473.176,907	27.437	180	400.755,603 473.176,907	181	400.754,336 473.180,04	3.379
181	400.754,336 473.180,04	182	400.754,334 473.180,045	0.005	182	400.754,334 473.180,045	183	400.748,697 473.193,981	15.033	183	400.748,697 473.193,981	184	400.747,657 473.200,28	6.384
184	400.747,657 473.200,28	185	400.747,611 473.205,473	5.193	185	400.747,611 473.205,473	186	400.747,927 473.217,897	12.428	186	400.747,927 473.217,897	187	400.744,316 473.237,663	20.093
187	400.744,316 473.237,663	188	400.734,547 473.273,289	36.941	188	400.734,547 473.273,289	189	400.738,121 473.296,561	23.545	189	400.738,121 473.296,561	190	400.734,434 473.309,632	13.581
190	400.734,434 473.309,632	191	400.727,734 473.322,617	14.612	191	400.727,734 473.322,617	192	400.725,68 473.327,724	5.505	192	400.725,68 473.327,724	193	400.724,611 473.330,931	3.38
193	400.724,611 473.330,931	194	400.724,671 473.334,436	3.506	194	400.724,671 473.334,436	195	400.723,945 473.338,558	4.185	195	400.723,945 473.338,558	196	400.727,198 473.341,607	4.459
196	400.727,198 473.341,607	197	400.727,059 473.346,002	4.397	197	400.727,059 473.346,002	198	400.727,169 473.352,279	6.278	198	400.727,169 473.352,279	199	400.726,401 473.356,117	3.914
199	400.726,401 473.356,117	200	400.726,728 473.362,11	6.002	200	400.726,728 473.362,11	201	400.727,603 473.367,463	5.424	201	400.727,603 473.367,463	202	400.729,788 473.375,326	8.161
202	400.729,788 473.375,326	203	400.734,302 473.383,469	9.31	203	400.734,302 473.383,469	204	400.735,736 473.397,023	13.63	204	400.735,736 473.397,023	205	400.735,238 473.397,076	0.501
205	400.735,238 473.397,076	206	400.733,816 473.383,622	13.529	206	400.733,816 473.383,622	207	400.729,322 473.375,517	9.268	207	400.729,322 473.375,517	208	400.727,113 473.367,571	8.247
208	400.727,113 473.367,571	209	400.726,23 473.362,164	5.479	209	400.726,23 473.362,164	210	400.725,898 473.356,081	6.092	210	400.725,898 473.356,081	211	400.726,668 473.352,234	3.923
211	400.726,668 473.352,234	212	400.726,559 473.345,995	6.24	212	400.726,559 473.345,995	213	400.726,746 473.341,881	4.118	213	400.726,746 473.341,881	214	400.723,434 473.338,617	4.65

Punct început	X / Y	Punct sfârșit	X / Y	Lungime segment	Punct început	X / Y	Punct sfârșit	X / Y	Lungime segment	Punct început	X / Y	Punct sfârșit	X / Y	Lungime segment
214	400.723,434 473.338,617	215	400.724,189 473.334,584	4.103	215	400.724,189 473.334,584	216	400.724,162 473.330,844	3.74	216	400.724,162 473.330,844	217	400.725,176 473.327,627	3.373
217	400.725,176 473.327,627	218	400.727,347 473.322,379	5.679	218	400.727,347 473.322,379	219	400.733,994 473.309,349	14.627	219	400.733,994 473.309,349	220	400.737,611 473.296,529	13.32
220	400.737,611 473.296,529	221	400.734,036 473.273,26	23.542	221	400.734,036 473.273,26	222	400.743,828 473.237,552	37.026	222	400.743,828 473.237,552	223	400.747,426 473.217,858	20.02
223	400.747,426 473.217,858	224	400.747,111 473.205,477	12.385	224	400.747,111 473.205,477	225	400.747,157 473.200,237	5.24	225	400.747,157 473.200,237	226	400.748,213 473.193,844	6.48
226	400.748,213 473.193,844	227	400.755,093 473.176,833	18.35	227	400.755,093 473.176,833	228	400.752,424 473.149,535	27.428	228	400.752,424 473.149,535	229	400.777,864 473.080,595	73.484
229	400.777,864 473.080,595	230	400.783,35 473.071,052	11.007	230	400.783,35 473.071,052	231	400.784,274 473.067,059	4.099	231	400.784,274 473.067,059	1	400.783,653 473.065,418	1.755

\*\* Lungimile segmentelor sunt determinate în planul de proiecție Stereo 70 și sunt rotunjite la 1 milimetru.

\*\*\* Distanța dintre puncte este formată din segmente cumulate ce sunt mai mici decât valoarea 1 milimetru.



**DATE DESPRE IMOBILUL NR. 13118**

Oficiul de Cadastru și Publicitate Imobiliară SIBIU  
Biroul de Cadastru și Publicitate Imobiliară Saliste

**A. Partea I. Descrierea imobilului**

TEREN Extravilan

Adresa: Jud. Sibiu

Nr. Crt	Nr cadastral Nr. topografic	Suprafața* (mp)	Observații / Referințe
A1		116	Sector cadastral:59 Teren neimprejmuit;

**B. Partea II. Proprietari și acte**

Inscrieri privitoare la dreptul de proprietate și alte drepturi reale	Referințe
/	
Act Normativ nr. 7, din 13/03/1996 emis de PARLAMENTUL ROMÂNIEI;	
B1	A1
Inscrierea provizorie, drept de PROPRIETATE, dobandit prin Lege, cota actuala 1/1, cota initiala 1/1	
1) <b>COMUNA JINA</b> , CIF:0000000000000, PROPRIETAR NEIDENTIFICAT	

**C. Partea III. SARCINI .**

Inscrieri privind dezmembramintele dreptului de proprietate, drepturi reale de garanție și sarcini	Referințe
NU SUNT	

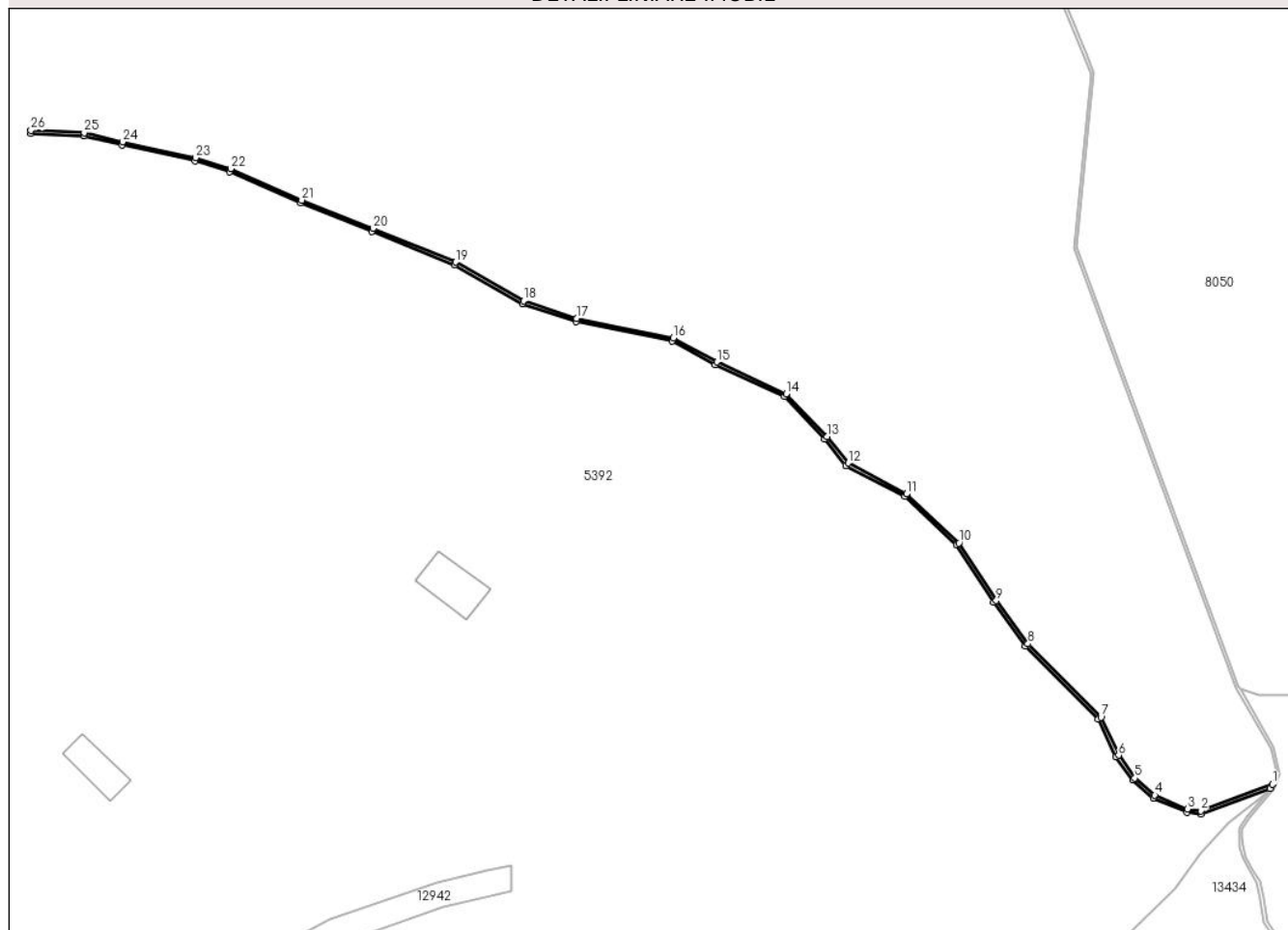
## Anexa Nr. 1 La Partea I

## Teren

Nr cadastral	Suprafața (mp)*	Observații / Referințe
	116	

\* Suprafața este determinată în planul de proiecție Stereo 70.

## DETALII LINIARE IMOBIL



## Date referitoare la teren

Crt	Categorie folosință	Intravilan	Suprafața (mp)	Tarla	Parcelă	Nr. topo	Observații / Referințe
1	ape curgătoare	NU	116	23	1544	-	

## Lungime Segmente

1) Valorile lungimilor segmentelor sunt obținute din proiecție în plan.

Punct început	X / Y	Punct sfârșit	X / Y	Lungime segment	Punct început	X / Y	Punct sfârșit	X / Y	Lungime segment	Punct început	X / Y	Punct sfârșit	X / Y	Lungime segment
1	400.783,653 473.065,418	2	400.772,365 473.061,268	12.027	2	400.772,365 473.061,268	3	400.770,297 473.061,537	2.085	3	400.770,297 473.061,537	4	400.765,167 473.063,697	5.566
4	400.765,167 473.063,697	5	400.762,029 473.066,395	4.138	5	400.762,029 473.066,395	6	400.759,487 473.069,986	4.4	6	400.759,487 473.069,986	7	400.756,717 473.075,927	6.555
7	400.756,717 473.075,927	8	400.745,239 473.087,44	16.257	8	400.745,239 473.087,44	9	400.740,253 473.094,222	8.418	9	400.740,253 473.094,222	10	400.734,406 473.103,267	10.77
10	400.734,406 473.103,267	11	400.726,162 473.110,947	11.267	11	400.726,162 473.110,947	12	400.717,01 473.115,797	10.358	12	400.717,01 473.115,797	13	400.713,701 473.119,931	5.295
13	400.713,701 473.119,931	14	400.707,271 473.126,637	9.291	14	400.707,271 473.126,637	15	400.696,4 473.131,652	11.972	15	400.696,4 473.131,652	16	400.689,567 473.135,415	7.801



Punct început	X / Y	Punct sfârșit	X / Y	Lungime segment	Punct început	X / Y	Punct sfârșit	X / Y	Lungime segment	Punct început	X / Y	Punct sfârșit	X / Y	Lungime segment
16	400.689,567 473.135,415	17	400.674,402 473.138,474	15.47	17	400.674,402 473.138,474	18	400.666,049 473.141,256	8.804	18	400.666,049 473.141,256	19	400.655,402 473.147,312	12.249
19	400.655,402 473.147,312	20	400.642,392 473.152,6	14.044	20	400.642,392 473.152,6	21	400.631,222 473.157,013	12.01	21	400.631,222 473.157,013	22	400.620,047 473.161,964	12.223
22	400.620,047 473.161,964	23	400.614,553 473.163,659	5.75	23	400.614,553 473.163,659	24	400.603,132 473.166,158	11.691	24	400.603,132 473.166,158	25	400.597,066 473.167,614	6.238
25	400.597,066 473.167,614	26	400.588,701 473.167,952	8.372	26	400.588,701 473.167,952	27	400.588,681 473.167,453	0.499	27	400.588,681 473.167,453	28	400.596,997 473.167,116	8.323
28	400.596,997 473.167,116	29	400.603,02 473.165,67	6.194	29	400.603,02 473.165,67	30	400.614,425 473.163,175	11.675	30	400.614,425 473.163,175	31	400.619,872 473.161,495	5.7
31	400.619,872 473.161,495	32	400.631,029 473.156,552	12.203	32	400.631,029 473.156,552	33	400.642,206 473.152,136	12.018	33	400.642,206 473.152,136	34	400.655,183 473.146,861	14.008
34	400.655,183 473.146,861	35	400.665,845 473.140,797	12.266	35	400.665,845 473.140,797	36	400.674,273 473.137,99	8.883	36	400.674,273 473.137,99	37	400.689,393 473.134,94	15.425
37	400.689,393 473.134,94	38	400.696,174 473.131,205	7.742	38	400.696,174 473.131,205	39	400.706,975 473.126,223	11.895	39	400.706,975 473.126,223	40	400.713,325 473.119,601	9.175
40	400.713,325 473.119,601	41	400.716,684 473.115,404	5.376	41	400.716,684 473.115,404	42	400.725,87 473.110,536	10.396	42	400.725,87 473.110,536	43	400.734,019 473.102,943	11.138
43	400.734,019 473.102,943	44	400.739,841 473.093,938	10.723	44	400.739,841 473.093,938	45	400.744,858 473.087,114	8.47	45	400.744,858 473.087,114	46	400.756,301 473.075,637	16.207
46	400.756,301 473.075,637	47	400.759,053 473.069,734	6.513	47	400.759,053 473.069,734	48	400.761,657 473.066,056	4.506	48	400.761,657 473.066,056	49	400.764,901 473.063,267	4.278
49	400.764,901 473.063,267	50	400.770,165 473.061,049	5.712	50	400.770,165 473.061,049	51	400.772,422 473.060,756	2.276	51	400.772,422 473.060,756	52	400.783,226 473.064,729	11.511
52	400.783,226 473.064,729	1	400.783,653 473.065,418	0.811										

\*\* Lungimile segmentelor sunt determinate în planul de proiecție Stereo 70 și sunt rotunjite la 1 milimetru.

\*\*\* Distanța dintre puncte este formată din segmente cumulate ce sunt mai mici decât valoarea 1 milimetru.



**DATE DESPRE IMOBILUL NR. 13119**

Oficiul de Cadastru și Publicitate Imobiliară SIBIU  
Biroul de Cadastru și Publicitate Imobiliară Saliste

**A. Partea I. Descrierea imobilului**

TEREN Extravilan

Adresa: Jud. Sibiu

Nr. Crt	Nr cadastral Nr. topografic	Suprafața* (mp)	Observații / Referințe
A1		25.717	Sector cadastral:6 Teren neimprejmuit;

**Construcții**

Crt	Nr cadastral Nr. topografic	Adresa	Observații / Referințe
A1.1		Jud. Sibiu	Nr. niveluri:1; S. construita la sol:39 mp; ANEXA - P
A1.2		Jud. Sibiu	Nr. niveluri:1; S. construita la sol:25 mp; ANEXA - P
A1.3		Jud. Sibiu	Nr. niveluri:1; S. construita la sol:10 mp; ANEXA - P

**B. Partea II. Proprietari și acte**

Inscrieri privitoare la dreptul de proprietate și alte drepturi reale		Referințe
/		
Act Normativ nr. 7, din 13/03/1996 emis de PARLAMENTUL ROMÂNIEI;		
B1	Intabulare, drept de PROPRIETATE, dobandit prin Lege, cota actuala 1/1, cota initiala 1/1 1) <b>NEIDENTIFICAT NEIDENTIFICAT</b>	A1
Act Administrativ nr. 12217, din 05/10/2023 emis de PRIMĂRIA COMUNEI JINA;		
B2	Se noteaza posesia factica asupra suprafetei de 25717 mp in favoarea lui 1) <b>STERP CORNELIA</b>	A1
Act Normativ nr. 7, din 13/03/1996 emis de PARLAMENTUL ROMÂNIEI;		
B3	Intabulare, drept de PROPRIETATE, dobandit prin Lege, cota actuala 1/1, cota initiala 1/1 1) <b>STERP CORNELIA</b>	A1.1, A1.2, A1.3

**C. Partea III. SARCINI .**

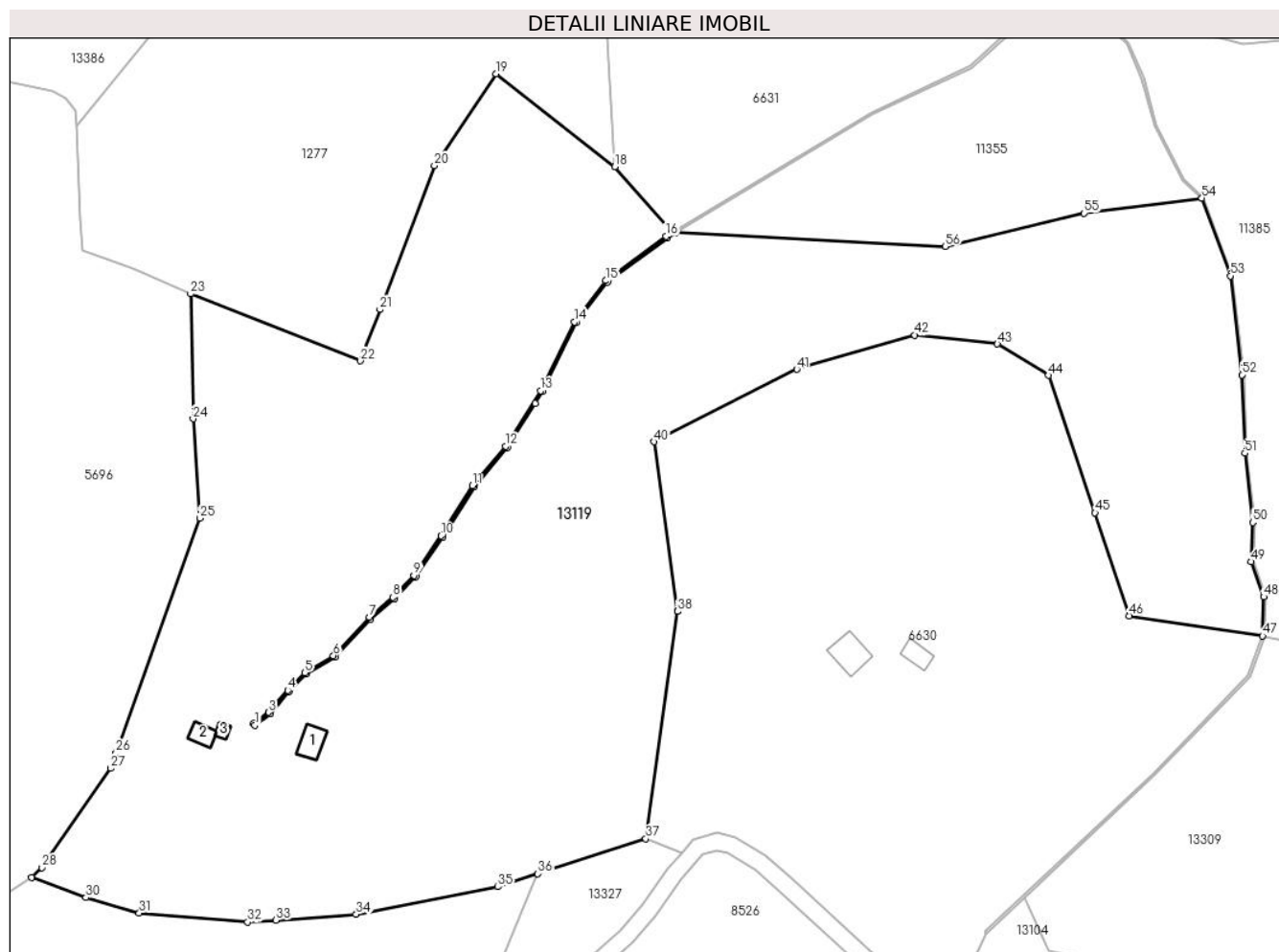
Inscrieri privind dezmembramintele dreptului de proprietate, drepturi reale de garanție și sarcini	Referințe
NU SUNT	

## Anexa Nr. 1 La Partea I

## Teren

Nr cadastral	Suprafața (mp)*	Observații / Referințe
	25.717	

\* Suprafața este determinată în planul de proiecție Stereo 70.



## Date referitoare la teren

Crt	Categorie folosință	Intravilan	Suprafața (mp)	Tarla	Parcelă	Nr. topo	Observații / Referințe
1	curți construcții	NU	540	8	443	-	
2	fâneata	NU	14.419	8	501/40,444	-	
3	fânețe (F) - fânețe împădurite	NU	2.643	8	451/1	-	
4	fânețe (F) - fânețe împădurite	NU	1.537	8	501/40	-	
5	fânețe (F) - fânețe împădurite	NU	6.578	8	501/40,454/1	-	

## Date referitoare la construcții

Crt	Număr	Destinație construcție	Supraf. (mp)	Situație juridică	Observații / Referințe
A1.1		construcții anexa	39	Cu acte	Nr. niveluri:1; S. construita la sol:39 mp; ANEXA - P
A1.2		construcții anexa	25	Cu acte	Nr. niveluri:1; S. construita la sol:25 mp; ANEXA - P
A1.3		construcții anexa	10	Cu acte	Nr. niveluri:1; S. construita la sol:10 mp; ANEXA - P

## Lungime Segmente

1) Valorile lungimilor segmentelor sunt obținute din proiecție în plan.

Punct început	X / Y	Punct sfârșit	X / Y	Lungime segment	Punct început	X / Y	Punct sfârșit	X / Y	Lungime segment	Punct început	X / Y	Punct sfârșit	X / Y	Lungime segment
1	395.953,21 477.984,679	2	395.952,915 477.985,083	0.5	2	395.952,915 477.985,083	3	395.956,517 477.987,708	4.457	3	395.956,517 477.987,708	4	395.961,017 477.992,894	6.866
4	395.961,017 477.992,894	5	395.965,059 477.997,083	5.821	5	395.965,059 477.997,083	6	395.971,799 478.001,094	7.843	6	395.971,799 478.001,094	7	395.980,312 478.010,164	12.439
7	395.980,312 478.010,164	8	395.985,932 478.014,919	7.362	8	395.985,932 478.014,919	9	395.990,858 478.020,091	7.142	9	395.990,858 478.020,091	10	395.997,271 478.029,438	11.335
10	395.997,271 478.029,438	11	396.004,721 478.041,29	13.999	11	396.004,721 478.041,29	12	396.012,549 478.050,597	12.161	12	396.012,549 478.050,597	13	396.020,823 478.063,762	15.549
13	396.020,823 478.063,762	14	396.028,843 478.080,037	18.144	14	396.028,843 478.080,037	15	396.036,296 478.089,746	12.24	15	396.036,296 478.089,746	16	396.050,49 478.100,218	17.639
16	396.050,49 478.100,218	17	396.051,907 478.101,068	1.652	17	396.051,907 478.101,068	18	396.038,414 478.116,71	20.658	18	396.038,414 478.116,71	19	396.010,279 478.138,637	35.67
19	396.010,279 478.138,637	20	395.995,725 478.116,934	26.131	20	395.995,725 478.116,934	21	395.982,828 478.082,907	36.389	21	395.982,828 478.082,907	22	395.978,229 478.070,773	12.976
22	395.978,229 478.070,773	23	395.938,027 478.086,618	43.212	23	395.938,027 478.086,618	24	395.938,621 478.057,071	29.553	24	395.938,621 478.057,071	25	395.940,162 478.033,613	23.509
25	395.940,162 478.033,613	26	395.920,403 477.978,111	58.914	26	395.920,403 477.978,111	27	395.919,1 477.974,451	3.885	27	395.919,1 477.974,451	28	395.902,835 477.950,962	28.571
28	395.902,835 477.950,962	29	395.900,412 477.948,715	3.305	29	395.900,412 477.948,715	30	395.913,261 477.943,926	13.712	30	395.913,261 477.943,926	31	395.925,874 477.940,225	13.145
31	395.925,874 477.940,225	32	395.951,534 477.938,087	25.749	32	395.951,534 477.938,087	33	395.958,242 477.938,571	6.725	33	395.958,242 477.938,571	34	395.977,215 477.939,942	19.022
34	395.977,215 477.939,942	35	396.010,691 477.946,447	34.102	35	396.010,691 477.946,447	36	396.020,191 477.949,523	9.986	36	396.020,191 477.949,523	37	396.045,724 477.957,791	26.838
37	396.045,724 477.957,791	38	396.053,21 478.011,55	54.278	38	396.053,21 478.011,55	39	396.053,211 478.011,555	0.005	39	396.053,211 478.011,555	40	396.047,656 478.051,681	40.509
40	396.047,656 478.051,681	41	396.081,441 478.068,793	37.871	41	396.081,441 478.068,793	42	396.109,368 478.076,836	29.062	42	396.109,368 478.076,836	43	396.128,89 478.074,769	19.631
43	396.128,89 478.074,769	44	396.140,979 478.067,364	14.177	44	396.140,979 478.067,364	45	396.152,03 478.034,855	34.336	45	396.152,03 478.034,855	46	396.160,119 478.010,518	25.646
46	396.160,119 478.010,518	47	396.191,652 478.005,761	31.89	47	396.191,652 478.005,761	48	396.191,916 478.015,002	9.245	48	396.191,916 478.015,002	49	396.188,974 478.023,291	8.796
49	396.188,974 478.023,291	50	396.189,335 478.032,569	9.285	50	396.189,335 478.032,569	51	396.187,432 478.048,937	16.478	51	396.187,432 478.048,937	52	396.186,739 478.067,474	18.55
52	396.186,739 478.067,474	53	396.184,016 478.090,873	23.557	53	396.184,016 478.090,873	54	396.177,271 478.109,269	19.594	54	396.177,271 478.109,269	55	396.149,405 478.105,698	28.094
55	396.149,405 478.105,698	56	396.116,588 478.097,826	33.748	56	396.116,588 478.097,826	57	396.052,803 478.101,023	63.865	57	396.052,803 478.101,023	58	396.050,768 478.099,801	2.374
58	396.050,768 478.099,801	59	396.036,649 478.089,385	17.545	59	396.036,649 478.089,385	60	396.029,27 478.079,772	12.119	60	396.029,27 478.079,772	61	396.021,26 478.063,518	18.121
61	396.021,26 478.063,518	62	396.019,519 478.060,748	3.272	62	396.019,519 478.060,748	63	396.012,954 478.050,302	12.338	63	396.012,954 478.050,302	64	396.005,126 478.040,995	12.161
64	396.005,126 478.040,995	65	395.997,689 478.029,163	13.975	65	395.997,689 478.029,163	66	395.991,248 478.019,775	11.385	66	395.991,248 478.019,775	67	395.986,276 478.014,554	7.21
67	395.986,276 478.014,554	68	395.980,657 478.009,801	7.36	68	395.980,657 478.009,801	69	395.972,116 478.000,701	12.48	69	395.972,116 478.000,701	70	395.965,373 477.996,688	7.847
70	395.965,373 477.996,688	71	395.961,386 477.992,556	5.742	71	395.961,386 477.992,556	72	395.956,857 477.987,338	6.909	72	395.956,857 477.987,338	1	395.953,21 477.984,679	4.513

\*\* Lungimile segmentelor sunt determinate în planul de proiecție Stereo 70 și sunt rotunjite la 1 milimetru.

\*\*\* Distanța dintre puncte este formată din segmente cumulate ce sunt mai mici decât valoarea 1 milimetru.



**DATE DESPRE IMOBILUL NR. 13120**

Oficiul de Cadastru și Publicitate Imobiliară SIBIU  
Biroul de Cadastru și Publicitate Imobiliară Saliste

**A. Partea I. Descrierea imobilului**

TEREN Extravilan

Adresa: Jud. Sibiu

Nr. Crt	Nr cadastral Nr. topografic	Suprafața* (mp)	Observații / Referințe
A1		1.559	Sector cadastral:6 Teren neimprejmuit;

**B. Partea II. Proprietari și acte**

Inscrieri privitoare la dreptul de proprietate și alte drepturi reale		Referințe
/		
Act Normativ nr. 7, din 13/03/1996 emis de PARLAMENTUL ROMÂNIEI;		
B1	Intabulare, drept de PROPRIETATE, dobândit prin Lege, cota actuala 1/1, cota initiala 1/1 1) <b>NEIDENTIFICAT NEIDENTIFICAT</b>	A1
Act Administrativ nr. 10227, din 29/08/2023 emis de PRIMĂRIA COMUNEI JINA;		
B2	Se noteaza posesia factica asupra suprafetei de 1559 mp in favoarea lui 1) <b>BĂRSAN NICOLAE</b>	A1

**C. Partea III. SARCINI .**

Inscrieri privind dezmembramintele dreptului de proprietate, drepturi reale de garanție și sarcini	Referințe
NU SUNT	

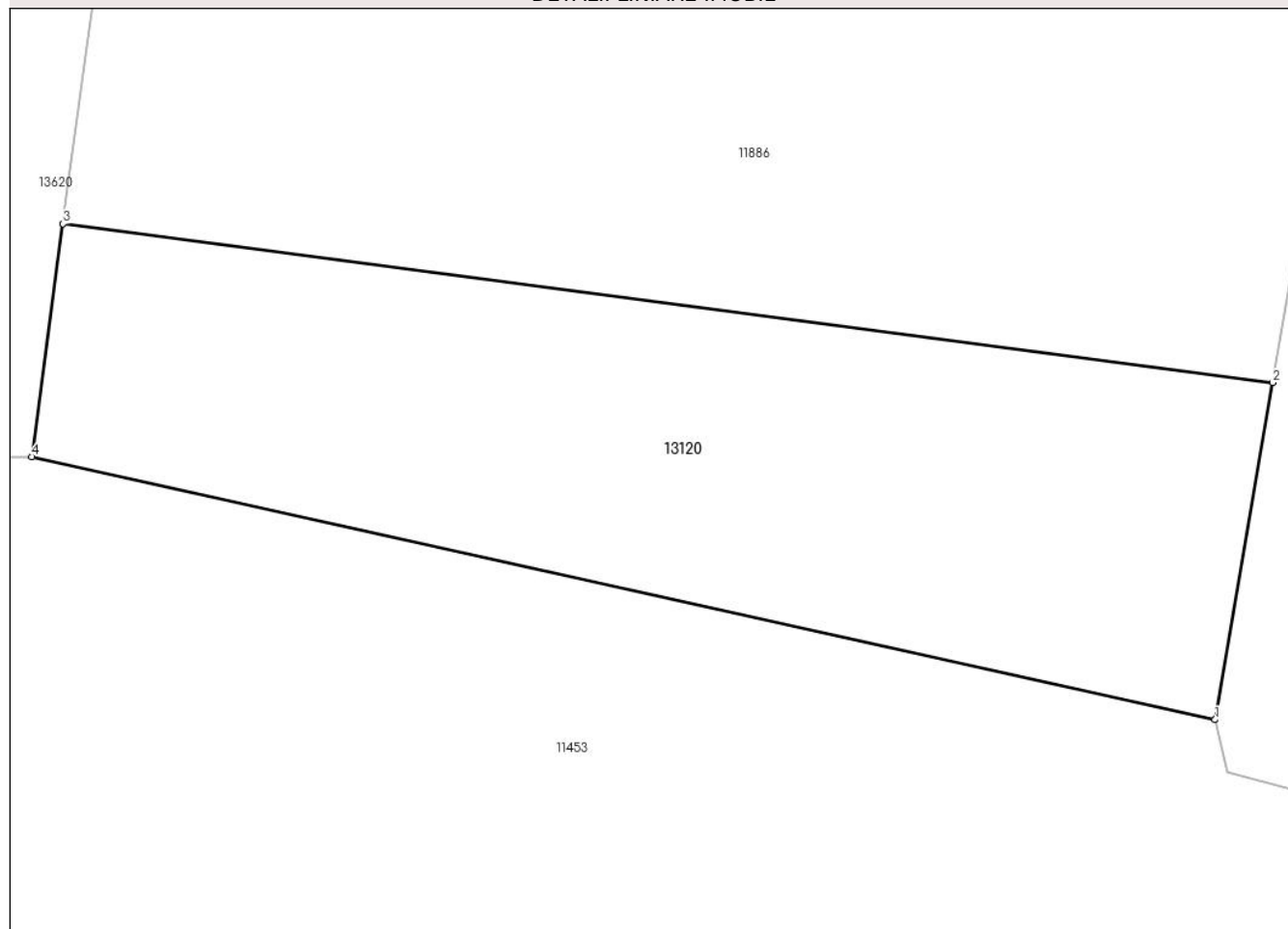
## Anexa Nr. 1 La Partea I

## Teren

Nr cadastral	Suprafața (mp)*	Observații / Referințe
	1.559	

\* Suprafața este determinată în planul de proiecție Stereo 70.

## DETALII LINIARE IMOBIL



## Date referitoare la teren

Crt	Categorie folosință	Intravilan	Suprafața (mp)	Tarla	Parcelă	Nr. topo	Observații / Referințe
1	fânețe (F) - fânețe împădurite	NU	1.559	8	502/12	-	

## Lungime Segmente

1) Valorile lungimilor segmentelor sunt obținute din proiecție în plan.

Punct început	X / Y	Punct sfârșit	X / Y	Lungime segment (** (m)
1	395.507,051 479.133,327	2	395.510,903 479.155,801	22.802
2	395.510,903 479.155,801	3	395.430,176 479.166,396	81.419
3	395.430,176 479.166,396	4	395.428,091 479.150,853	15.682
4	395.428,091 479.150,853	1	395.507,051 479.133,327	80.882



**\*\* Lungimile segmentelor sunt determinate în planul de proiecție Stereo 70 și sunt rotunjite la 1 milimetru.**

**\*\*\* Distanța dintre puncte este formată din segmente cumulate ce sunt mai mici decât valoarea 1 milimetru.**



**DATE DESPRE IMOBILUL NR. 13121**

Oficiul de Cadastru și Publicitate Imobiliară SIBIU  
Biroul de Cadastru și Publicitate Imobiliară Saliste

**A. Partea I. Descrierea imobilului**

TEREN Extravilan

Adresa: Jud. Sibiu

Nr. Crt	Nr cadastral Nr. topografic	Suprafața* (mp)	Observații / Referințe
A1		4.869	Sector cadastral:58 Teren neimprejmuit;

**B. Partea II. Proprietari și acte**

Inscrieri privitoare la dreptul de proprietate și alte drepturi reale	Referințe
/	
Act Normativ nr. 978, din 05/09/2002 emis de GUVERNUL ROMÂNIEI (Publicată în Monitorul Oficial, Anul XIV nr. 689 bis și se regăsesc în Anexa 31 poziția nr. 25; Act administrativ nr. 4531/19.02.2024, eliberat de Primaria Comunei Jina);	
B1	A1
Intabulare, drept de PROPRIETATE, dobandit prin Lege, cota actuala 1/1, cota initiala 1/1 1) <b>COMUNA JINA</b> , CIF:4480130, DOMENIUL PUBLIC	

**C. Partea III. SARCINI .**

Inscrieri privind dezmembramintele dreptului de proprietate, drepturi reale de garanție și sarcini	Referințe
NU SUNT	



Punct început	X / Y	Punct sfârșit	X / Y	Lungime segment	Punct început	X / Y	Punct sfârșit	X / Y	Lungime segment	Punct început	X / Y	Punct sfârșit	X / Y	Lungime segment
19	400.606,47 473.371,795	20	400.612,935 473.379,406	9.986	20	400.612,935 473.379,406	21	400.627,011 473.399,176	24.26 9	21	400.627,011 473.399,176	22	400.634,509 473.410,889	13.90 7
22	400.634,509 473.410,889	23	400.640,11 473.419,766	10.49 6	23	400.640,11 473.419,766	24	400.647,602 473.431,312	13.76 4	24	400.647,602 473.431,312	25	400.663,099 473.453,026	26.67 7
25	400.663,099 473.453,026	26	400.668,476 473.462,031	10.48 8	26	400.668,476 473.462,031	27	400.670,754 473.466,435	4.958	27	400.670,754 473.466,435	28	400.672,755 473.471,834	5.758
28	400.672,755 473.471,834	29	400.673,019 473.477,461	5.633	29	400.673,019 473.477,461	30	400.672,851 473.482,648	5.19	30	400.672,851 473.482,648	31	400.670,329 473.496,083	13.67
31	400.670,329 473.496,083	32	400.669,033 473.502,518	6.564	32	400.669,033 473.502,518	33	400.666,935 473.508,243	6.097	33	400.666,935 473.508,243	34	400.662,243 473.516,584	9.57
34	400.662,243 473.516,584	35	400.658,217 473.522,328	7.014	35	400.658,217 473.522,328	36	400.657,027 473.523,837	1.922	36	400.657,027 473.523,837	37	400.652,67 473.529,361	7.035
37	400.652,67 473.529,361	38	400.643,974 473.537,476	11.89 4	38	400.643,974 473.537,476	39	400.638,359 473.541,873	7.132	39	400.638,359 473.541,873	40	400.634,467 473.544,605	4.755
40	400.634,467 473.544,605	41	400.628,477 473.549,452	7.705	41	400.628,477 473.549,452	42	400.621,211 473.556,224	9.933	42	400.621,211 473.556,224	43	400.605,046 473.571,621	22.32 4
43	400.605,046 473.571,621	44	400.595,841 473.580,552	12.82 6	44	400.595,841 473.580,552	45	400.591,103 473.586,18	7.357	45	400.591,103 473.586,18	46	400.588,521 473.590,708	5.212
46	400.588,521 473.590,708	47	400.588,079 473.596,223	5.533	47	400.588,079 473.596,223	48	400.588,876 473.598,8	2.697	48	400.588,876 473.598,8	49	400.592,894 473.604,06	6.619
49	400.592,894 473.604,06	50	400.605,699 473.620,282	20.66 7	50	400.605,699 473.620,282	51	400.609,266 473.626,326	7.018	51	400.609,266 473.626,326	52	400.610,9 473.629,889	3.92
52	400.610,9 473.629,889	53	400.611,858 473.632,499	2.78	53	400.611,858 473.632,499	54	400.613,121 473.636,366	4.068	54	400.613,121 473.636,366	55	400.614,031 473.640,951	4.674
55	400.614,031 473.640,951	56	400.614,726 473.646,279	5.373	56	400.614,726 473.646,279	57	400.615,726 473.655,849	9.622	57	400.615,726 473.655,849	58	400.615,786 473.661,985	6.136
58	400.615,786 473.661,985	59	400.617,134 473.668,9	7.045	59	400.617,134 473.668,9	60	400.618,313 473.672,713	3.991	60	400.618,313 473.672,713	61	400.623,149 473.680,717	9.352
61	400.623,149 473.680,717	62	400.629,433 473.687,469	9.224	62	400.629,433 473.687,469	63	400.633,655 473.692,109	6.273	63	400.633,655 473.692,109	64	400.636,908 473.697,799	6.554
64	400.636,908 473.697,799	65	400.641,213 473.705,841	9.122	65	400.641,213 473.705,841	66	400.644,536 473.709,943	5.279	66	400.644,536 473.709,943	67	400.650,252 473.715,492	7.966
67	400.650,252 473.715,492	68	400.657,202 473.721,281	9.045	68	400.657,202 473.721,281	69	400.669,151 473.730,726	15.23 1	69	400.669,151 473.730,726	70	400.678,798 473.738,522	12.40 3
70	400.678,798 473.738,522	71	400.687,014 473.744,571	10.20 3	71	400.687,014 473.744,571	72	400.694,275 473.750,954	9.668	72	400.694,275 473.750,954	73	400.695,125 473.757,027	6.132
73	400.695,125 473.757,027	74	400.684,503 473.747,69	14.14 2	74	400.684,503 473.747,69	75	400.676,354 473.741,69	10.12	75	400.676,354 473.741,69	76	400.666,654 473.733,85	12.47 2
76	400.666,654 473.733,85	77	400.654,682 473.724,387	15.26	77	400.654,682 473.724,387	78	400.647,575 473.718,468	9.249	78	400.647,575 473.718,468	79	400.641,578 473.712,646	8.358
79	400.641,578 473.712,646	80	400.637,866 473.708,064	5.897	80	400.637,866 473.708,064	81	400.633,408 473.699,736	9.446	81	400.633,408 473.699,736	82	400.630,4 473.694,476	6.059
82	400.630,4 473.694,476	83	400.626,49 473.690,178	5.81	83	400.626,49 473.690,178	84	400.619,939 473.683,14	9.615	84	400.619,939 473.683,14	85	400.614,636 473.674,362	10.25 5
85	400.614,636 473.674,362	86	400.613,249 473.669,876	4.696	86	400.613,249 473.669,876	87	400.611,789 473.662,391	7.626	87	400.611,789 473.662,391	88	400.611,728 473.656,077	6.314
88	400.611,728 473.656,077	89	400.610,753 473.646,745	9.383	89	400.610,753 473.646,745	90	400.610,082 473.641,6	5.189	90	400.610,082 473.641,6	91	400.609,245 473.637,38	4.302
91	400.609,245 473.637,38	92	400.608,078 473.633,809	3.757	92	400.608,078 473.633,809	93	400.607,199 473.631,414	2.551	93	400.607,199 473.631,414	94	400.605,716 473.628,181	3.557
94	400.605,716 473.628,181	95	400.602,391 473.622,548	6.541	95	400.602,391 473.622,548	96	400.589,735 473.606,513	20.42 8	96	400.589,735 473.606,513	97	400.585,265 473.600,663	7.362
97	400.585,265 473.600,663	98	400.584,03 473.596,67	4.18	98	400.584,03 473.596,67	99	400.584,605 473.589,501	7.192	99	400.584,605 473.589,501	100	400.587,754 473.583,83	6.487
100	400.587,754 473.583,83	101	400.592,911 473.577,821	7.919	101	400.592,911 473.577,821	102	400.602,274 473.568,738	13.04 5	102	400.602,274 473.568,738	103	400.618,468 473.553,313	22.36 5
103	400.618,468 473.553,313	104	400.625,852 473.546,43	10.09 5	104	400.625,852 473.546,43	105	400.632,058 473.541,409	7.983	105	400.632,058 473.541,409	106	400.635,975 473.538,659	4.786
106	400.635,975 473.538,659	107	400.641,372 473.534,433	6.855	107	400.641,372 473.534,433	108	400.649,718 473.526,644	11.41 6	108	400.649,718 473.526,644	109	400.655,006 473.519,94	8.539
109	400.655,006 473.519,94	110	400.658,854 473.514,45	6.704	110	400.658,854 473.514,45	111	400.663,291 473.506,563	9.049	111	400.663,291 473.506,563	112	400.665,172 473.501,429	5.468
112	400.665,172 473.501,429	113	400.666,402 473.495,32	6.232	113	400.666,402 473.495,32	114	400.668,863 473.482,212	13.33 7	114	400.668,863 473.482,212	115	400.669,016 473.477,49	4.724
115	400.669,016 473.477,49	116	400.668,788 473.472,641	4.854	116	400.668,788 473.472,641	117	400.667,089 473.468,055	4.891	117	400.667,089 473.468,055	118	400.664,979 473.463,977	4.592

Punct început	X / Y	Punct sfârșit	X / Y	Lungime segment	Punct început	X / Y	Punct sfârșit	X / Y	Lungime segment	Punct început	X / Y	Punct sfârșit	X / Y	Lungime segment
118	400.664,979 473.463,977	119	400.659,748 473.455,217	10.203	119	400.659,748 473.455,217	120	400.644,295 473.433,563	26.602	120	400.644,295 473.433,563	121	400.636,741 473.421,922	13.877
121	400.636,741 473.421,922	122	400.631,133 473.413,035	10.508	122	400.631,133 473.413,035	123	400.623,695 473.401,415	13.797	123	400.623,695 473.401,415	124	400.609,776 473.381,865	23.999
124	400.609,776 473.381,865	125	400.603,412 473.374,374	9.829	125	400.603,412 473.374,374	126	400.598,611 473.368,644	7.475	126	400.598,611 473.368,644	127	400.582,561 473.350,579	24.165
127	400.582,561 473.350,579	128	400.573,811 473.340,776	13.14	128	400.573,811 473.340,776	129	400.553,97 473.316,111	31.655	129	400.553,97 473.316,111	130	400.540,629 473.302,659	18.946
130	400.540,629 473.302,659	131	400.531,068 473.293,299	13.38	131	400.531,068 473.293,299	132	400.529,104 473.290,752	3.216	132	400.529,104 473.290,752	133	400.521,553 473.281,766	11.737
133	400.521,553 473.281,766	134	400.518,211 473.278,321	4.8	134	400.518,211 473.278,321	135	400.514,87 473.274,876	4.799	135	400.514,87 473.274,876	136	400.509,91 473.268,988	7.699
136	400.509,91 473.268,988	137	400.492,194 473.244,837	29.952	137	400.492,194 473.244,837	138	400.476,486 473.225,223	25.129	138	400.476,486 473.225,223	139	400.458,954 473.206,944	25.328
139	400.458,954 473.206,944	140	400.432,984 473.185,436	33.72	140	400.432,984 473.185,436	141	400.425,268 473.181,378	8.718	141	400.425,268 473.181,378	142	400.417,996 473.178,291	7.9
142	400.417,996 473.178,291	143	400.411,746 473.175,637	6.79	143	400.411,746 473.175,637	144	400.390,752 473.165,775	23.195	144	400.390,752 473.165,775	145	400.366,814 473.150,488	28.403
145	400.366,814 473.150,488	146	400.353,473 473.140,343	16.76	146	400.353,473 473.140,343	147	400.341,51 473.131,12	15.106	147	400.341,51 473.131,12	148	400.341,506 473.131,117	0.005
148	400.341,506 473.131,117	149	400.320,058 473.114,583	27.081	149	400.320,058 473.114,583	150	400.314,587 473.107,694	8.797	150	400.314,587 473.107,694	151	400.309,911 473.102,888	6.705
151	400.309,911 473.102,888	152	400.306,954 473.091,835	11.442	152	400.306,954 473.091,835	153	400.307,316 473.077,692	14.148	153	400.307,316 473.077,692	154	400.308,957 473.069,449	8.405
154	400.308,957 473.069,449	155	400.309,393 473.057,585	11.872	155	400.309,393 473.057,585	156	400.310,485 473.041,939	15.684	156	400.310,485 473.041,939	157	400.307,855 473.026,824	15.342
157	400.307,855 473.026,824	158	400.302,451 473.010,439	17.253	158	400.302,451 473.010,439	159	400.290,791 472.988,545	24.805	159	400.290,791 472.988,545	160	400.288,017 472.983,597	5.673
160	400.288,017 472.983,597	161	400.285,18 472.976,727	7.433	161	400.285,18 472.976,727	162	400.275,091 472.953,478	25.344	162	400.275,091 472.953,478	163	400.274,69 472.952,553	1.008
163	400.274,69 472.952,553	164	400.272,383 472.944,905	7.988	164	400.272,383 472.944,905	165	400.271,645 472.941,929	3.066	165	400.271,645 472.941,929	166	400.271,809 472.939,129	2.805
166	400.271,809 472.939,129	167	400.273,042 472.925,574	13.611	167	400.273,042 472.925,574	168	400.272,568 472.918,374	7.216	168	400.272,568 472.918,374	169	400.271,289 472.913,835	4.716
169	400.271,289 472.913,835	170	400.270,811 472.911,232	2.647	170	400.270,811 472.911,232	171	400.269,142 472.905,138	6.318	171	400.269,142 472.905,138	172	400.267,792 472.900,937	4.413
172	400.267,792 472.900,937	173	400.265,064 472.896,408	5.287	173	400.265,064 472.896,408	174	400.249,952 472.878,522	23.415	174	400.249,952 472.878,522	175	400.249,331 472.877,787	0.962
175	400.249,331 472.877,787	176	400.246,023 472.874,773	4.475	176	400.246,023 472.874,773	177	400.241,29 472.871,535	5.735	177	400.241,29 472.871,535	178	400.231,712 472.866,894	10.643
178	400.231,712 472.866,894	179	400.239,578 472.866,306	7.888	179	400.239,578 472.866,306	180	400.247,256 472.862,792	8.444	180	400.247,256 472.862,792	181	400.247,58 472.866,094	3.318
181	400.247,58 472.866,094	182	400.250,242 472.871,734	6.237	182	400.250,242 472.871,734	183	400.263,558 472.887,734	20.816	183	400.263,558 472.887,734	184	400.268,651 472.894,462	8.438
184	400.268,651 472.894,462	185	400.272,194 472.901,405	7.795	185	400.272,194 472.901,405	186	400.274,671 472.910,178	9.116	186	400.274,671 472.910,178	187	400.276,536 472.917,76	7.808
187	400.276,536 472.917,76	188	400.277,056 472.925,661	7.918	188	400.277,056 472.925,661	189	400.276,191 472.933,551	7.937	189	400.276,191 472.933,551	190	400.275,828 472.938,976	5.437
190	400.275,828 472.938,976	191	400.275,828 472.938,98	0.004	191	400.275,828 472.938,98	192	400.276,513 472.943,825	4.893	192	400.276,513 472.943,825	193	400.279,269 472.952,636	9.232
193	400.279,269 472.952,636	194	400.283,525 472.961,592	9.916	194	400.283,525 472.961,592	195	400.293,055 472.983,138	23.56	195	400.293,055 472.983,138	196	400.296,343 472.988,882	6.618
196	400.296,343 472.988,882	197	400.306,019 473.007,775	21.227	197	400.306,019 473.007,775	198	400.309,107 473.017,434	10.141	198	400.309,107 473.017,434	199	400.312,213 473.024,381	7.61
199	400.312,213 473.024,381	200	400.314,694 473.043,262	19.043	200	400.314,694 473.043,262	201	400.314,623 473.057,344	14.082	201	400.314,623 473.057,344	202	400.313,373 473.065,966	8.712
202	400.313,373 473.065,966	203	400.313,372 473.065,971	0.005	203	400.313,372 473.065,971	204	400.313,271 473.075,689	9.719	204	400.313,271 473.075,689	205	400.314,094 473.082,948	7.306
205	400.314,094 473.082,948	206	400.315,893 473.090,951	8.203	206	400.315,893 473.090,951	207	400.318,094 473.096,836	6.283	207	400.318,094 473.096,836	208	400.323,2 473.110,376	14.471
208	400.323,2 473.110,376	209	400.326,18 473.113,102	4.039	209	400.326,18 473.113,102	210	400.331,198 473.117,72	6.82	210	400.331,198 473.117,72	211	400.347,359 473.129,336	19.902
211	400.347,359 473.129,336	212	400.361,01 473.139,941	17.286	212	400.361,01 473.139,941	213	400.364,97 473.143,729	5.48	213	400.364,97 473.143,729	1	400.390,478 473.161,037	30.826

**\*\* Lungimile segmentelor sunt determinate în planul de proiecție Stereo 70 și sunt rotunjite la 1 milimetru.**

**\*\*\* Distanța dintre puncte este formată din segmente cumulate ce sunt mai mici decât valoarea 1 milimetru.**





**DATE DESPRE IMOBILUL NR. 13122**

Oficiul de Cadastru și Publicitate Imobiliară SIBIU  
Biroul de Cadastru și Publicitate Imobiliară Saliste

**A. Partea I. Descrierea imobilului**

TEREN Extravilan

Adresa: Jud. Sibiu

Nr. Crt	Nr cadastral Nr. topografic	Suprafața* (mp)	Observații / Referințe
A1		4.104	Sector cadastral:6 Teren neimprejmuit;

**B. Partea II. Proprietari și acte**

Inscrieri privitoare la dreptul de proprietate și alte drepturi reale		Referințe
/		
Act Normativ nr. 7, din 13/03/1996 emis de PARLAMENTUL ROMÂNIEI;		
B1	Intabulare, drept de PROPRIETATE, dobândit prin Lege, cota actuala 1/1, cota initiala 1/1 1) NEIDENTIFICAT NEIDENTIFICAT	A1
Act Administrativ nr. 9142, din 31/07/2023 emis de PRIMĂRIA COMUNEI JINA;		
B2	Se noteaza posesia factica asupra suprafetei de 4104 mp in favoarea lui 1) MOGA OTILIA	A1

**C. Partea III. SARCINI .**

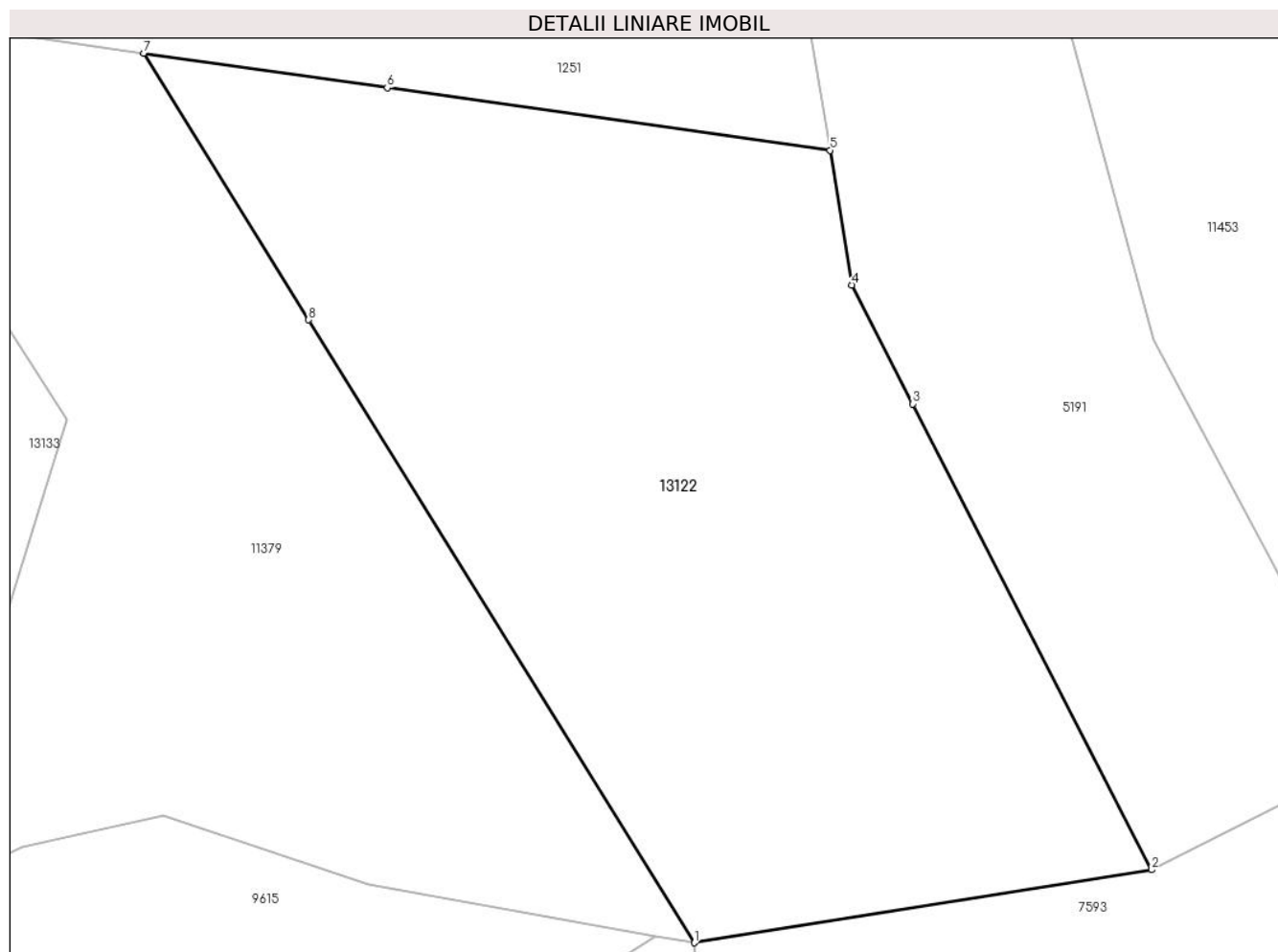
Inscrieri privind dezmembramintele dreptului de proprietate, drepturi reale de garanție și sarcini	Referințe
NU SUNT	

## Anexa Nr. 1 La Partea I

## Teren

Nr cadastral	Suprafața (mp)*	Observații / Referințe
	4.104	

\* Suprafața este determinată în planul de proiecție Stereo 70.



## Date referitoare la teren

Crt	Categorie folosință	Intravilan	Suprafața (mp)	Tarla	Parcelă	Nr. topo	Observații / Referințe
1	fâneata	NU	2.954	8	501/12	-	
2	fânețe (F) - fânețe împădurite	NU	1.150	8	501/12	-	

## Lungime Segmente

1) Valorile lungimilor segmentelor sunt obținute din proiecție în plan.

Punct început	X / Y	Punct sfârșit	X / Y	Lungime segment (** (m)
1	395.744,503 478.694,804	2	395.788,646 478.701,838	44.7
2	395.788,646 478.701,838	3	395.765,614 478.746,757	50.48
3	395.765,614 478.746,757	4	395.759,733 478.758,226	12.889
4	395.759,733 478.758,226	5	395.757,614 478.771,201	13.147

Punct început	X / Y	Punct sfârșit	X / Y	Lungime segment (** (m)
5	395.757,614 478.771,201	6	395.714,889 478.777,238	43.149
6	395.714,889 478.777,238	7	395.691,382 478.780,56	23.741
7	395.691,382 478.780,56	8	395.707,305 478.754,854	30.238
8	395.707,305 478.754,854	1	395.744,503 478.694,804	70.638

\*\* Lungimile segmentelor sunt determinate în planul de proiecție Stereo 70 și sunt rotunjite la 1 milimetru.

\*\*\* Distanța dintre puncte este formată din segmente cumulate ce sunt mai mici decât valoarea 1 milimetru.



**DATE DESPRE IMOBILUL NR. 13123**

Oficiul de Cadastru și Publicitate Imobiliară SIBIU  
Biroul de Cadastru și Publicitate Imobiliară Saliste

**A. Partea I. Descrierea imobilului**

TEREN Extravilan

Adresa: Jud. Sibiu

Nr. Crt	Nr cadastral Nr. topografic	Suprafața* (mp)	Observații / Referințe
A1		2.030	Sector cadastral:6 Teren neimprejmuit;

**B. Partea II. Proprietari și acte**

Inscrieri privitoare la dreptul de proprietate și alte drepturi reale		Referințe
/		
Act Normativ nr. 7, din 13/03/1996 emis de PARLAMENTUL ROMÂNIEI;		
B1	Intabulare, drept de PROPRIETATE, dobândit prin Lege, cota actuala 1/1, cota initiala 1/1 1) NEIDENTIFICAT NEIDENTIFICAT	A1
Act Administrativ nr. 11454, din 15/09/2023 emis de PRIMĂRIA COMUNEI JINA;		
B2	Se noteaza posesia factica asupra suprafetei de 2030 mp in favoarea lui 1) MOGA OTILIA	A1

**C. Partea III. SARCINI .**

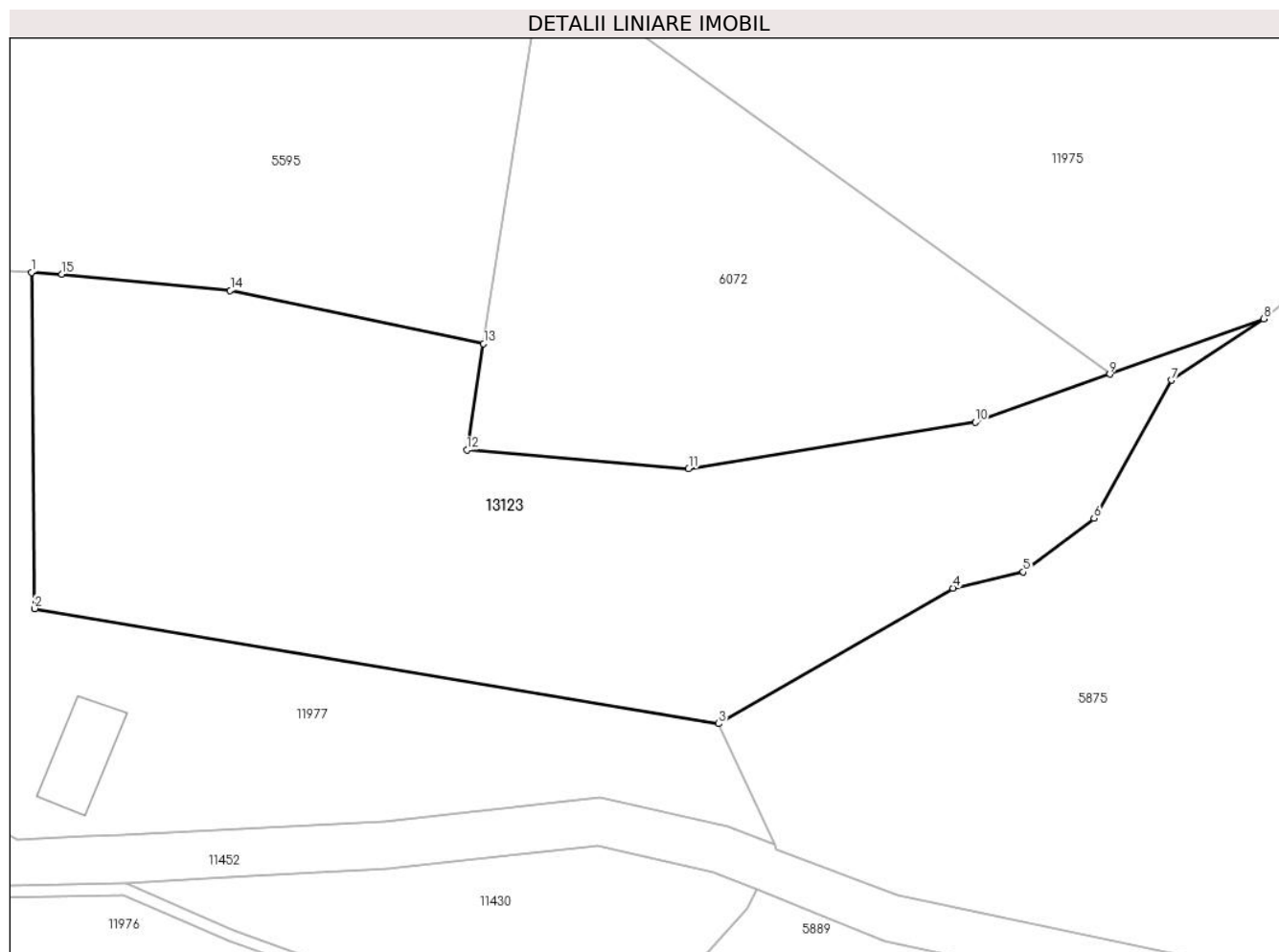
Inscrieri privind dezmembramintele dreptului de proprietate, drepturi reale de garanție și sarcini	Referințe
NU SUNT	

## Anexa Nr. 1 La Partea I

## Teren

Nr cadastral	Suprafața (mp)*	Observații / Referințe
	2.030	

\* Suprafața este determinată în planul de proiecție Stereo 70.



## Date referitoare la teren

Crt	Categorie folosință	Intra vilan	Suprafața (mp)	Tarla	Parcelă	Nr. topo	Observații / Referințe
1	faneata	NU	2.030	8	501/74	-	

## Lungime Segmente

1) Valorile lungimilor segmentelor sunt obținute din proiecție în plan.

Punct început	X / Y	Punct sfârșit	X / Y	Lungime segment (** (m)
1	396.101,897 477.480,88	2	396.102,154 477.452,808	28.073
2	396.102,154 477.452,808	3	396.159,292 477.443,207	57.939
3	396.159,292 477.443,207	4	396.178,878 477.454,52	22.618
4	396.178,878 477.454,52	5	396.184,74 477.455,877	6.017
5	396.184,74 477.455,877	6	396.190,654 477.460,351	7.416

Punct început	X / Y	Punct sfârşit	X / Y	Lungime segment (** (m)
6	396.190,654 477.460,351	7	396.197,104 477.471,884	13.214
7	396.197,104 477.471,884	8	396.204,836 477.476,995	9.269
8	396.204,836 477.476,995	9	396.191,973 477.472,388	13.663
9	396.191,973 477.472,388	10	396.180,736 477.468,364	11.936
10	396.180,736 477.468,364	11	396.156,792 477.464,504	24.253
11	396.156,792 477.464,504	12	396.138,257 477.466,062	18.6
12	396.138,257 477.466,062	13	396.139,653 477.474,928	8.975
13	396.139,653 477.474,928	14	396.118,491 477.479,362	21.622
14	396.118,491 477.479,362	15	396.104,436 477.480,713	14.12
15	396.104,436 477.480,713	1	396.101,897 477.480,88	2.544

\*\* Lungimile segmentelor sunt determinate în planul de proiecție Stereo 70 și sunt rotunjite la 1 milimetru.

\*\*\* Distanța dintre puncte este formată din segmente cumulate ce sunt mai mici decât valoarea 1 milimetru.





**DATE DESPRE IMOBILUL NR. 13124**

Oficiul de Cadastru și Publicitate Imobiliară SIBIU  
Biroul de Cadastru și Publicitate Imobiliară Saliste

**A. Partea I. Descrierea imobilului**

TEREN Extravilan

Adresa: Jud. Sibiu

Nr. Crt	Nr cadastral Nr. topografic	Suprafața* (mp)	Observații / Referințe
A1		4.681	Sector cadastral:2 Teren neimprejmuit;

**B. Partea II. Proprietari și acte**

Inscrieri privitoare la dreptul de proprietate și alte drepturi reale		Referințe
/		
Act Normativ nr. 7, din 13/03/1996 emis de PARLAMENTUL ROMÂNIEI;		
B1	Intabulare, drept de PROPRIETATE, dobândit prin Lege, cota actuala 1/1, cota initiala 1/1 1) <b>NEIDENTIFICAT NEIDENTIFICAT</b>	A1
Act Administrativ nr. 15140, din 16/11/2023 emis de PRIMĂRIA COMUNEI JINA;		
B2	Se noteaza posesia factica asupra suprafetei de 4681 mp in favoarea 1) <b>DAN GHEORGHE</b> 2) <b>DAN MARIA</b>	A1

**C. Partea III. SARCINI .**

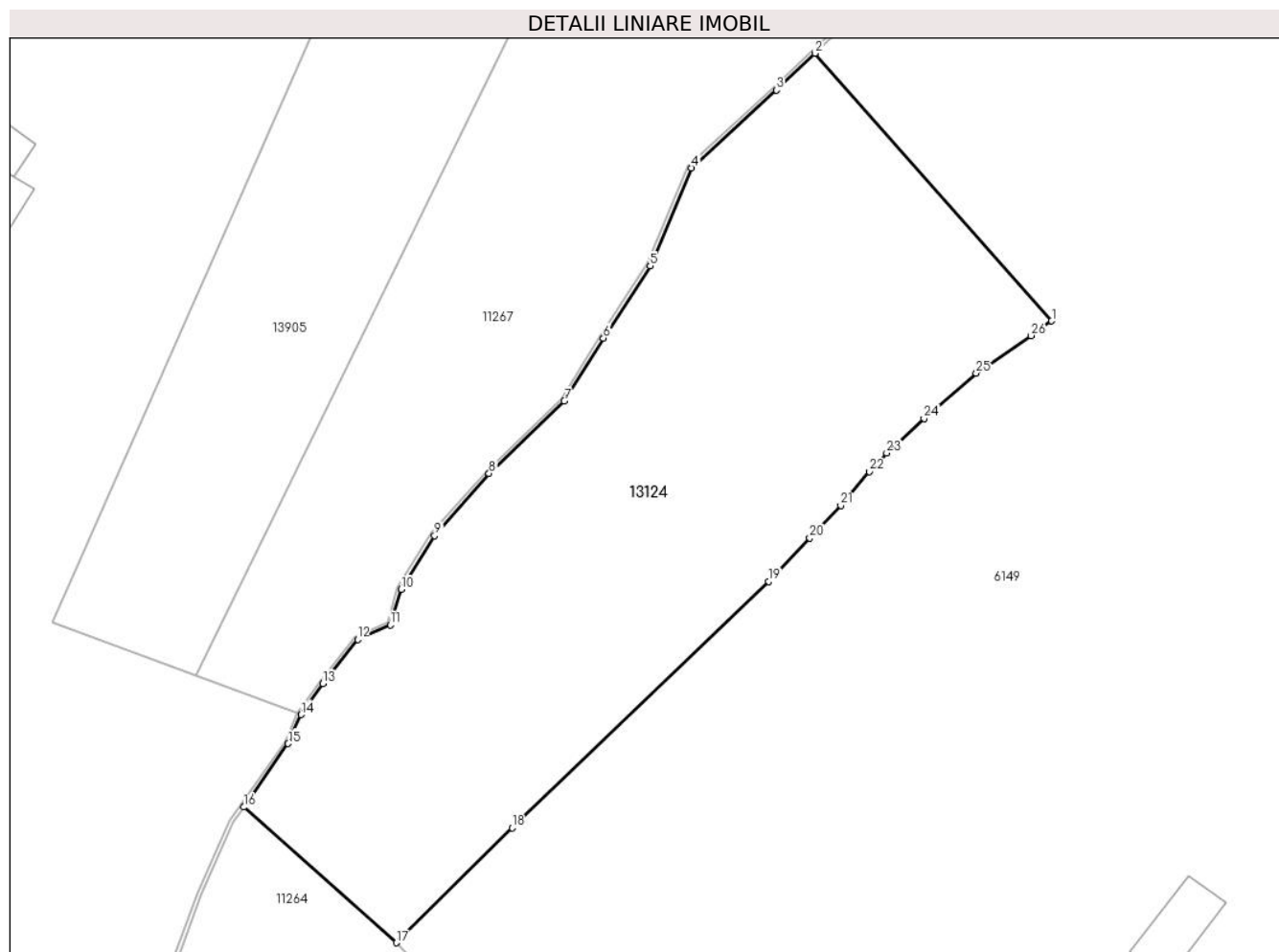
Inscrieri privind dezmembramintele dreptului de proprietate, drepturi reale de garanție și sarcini	Referințe
NU SUNT	

## Anexa Nr. 1 La Partea I

## Teren

Nr cadastral	Suprafața (mp)*	Observații / Referințe
	4.681	

\* Suprafața este determinată în planul de proiecție Stereo 70.



## Date referitoare la teren

Crt	Categorie folosință	Intra vilan	Suprafața (mp)	Tarla	Parcelă	Nr. topo	Observații / Referințe
1	faneata	NU	4.681	5	269/48,102/4	-	

## Lungime Segmente

1) Valorile lungimilor segmentelor sunt obținute din proiecție în plan.

Punct început	X / Y	Punct sfârșit	X / Y	Lungime segment (** (m)
1	394.412,634 477.245,241	2	394.380,675 477.281,366	48.233
3	394.375,478 477.276,391	4	394.364,006 477.265,912	15.538
5	394.358,424 477.252,685	6	394.352,118 477.242,935	11.612
7	394.346,837 477.234,447	8	394.336,659 477.224,678	14.108
9	394.329,323 477.216,267	10	394.324,829 477.209,017	8.53

Punct început	X / Y	Punct sfârșit	X / Y	Lungime segment (** (m)
2	394.380,675 477.281,366	3	394.375,478 477.276,391	7.194
4	394.364,006 477.265,912	5	394.358,424 477.252,685	14.357
6	394.352,118 477.242,935	7	394.346,837 477.234,447	9.997
8	394.336,659 477.224,678	9	394.329,323 477.216,267	11.161
10	394.324,829 477.209,017	11	394.323,334 477.204,253	4.993

Punct început	X / Y	Punct sfârșit	X / Y	Lungime segment (** (m)
11	394.323,334 477.204,253	12	394.318,928 477.202,298	4.82
13	394.314,231 477.196,322	14	394.311,283 477.192,125	5.129
15	394.309,554 477.188,226	16	394.303,543 477.179,663	10.462
17	394.324,142 477.161,359	18	394.339,783 477.176,867	22.026
19	394.374,426 477.210,101	20	394.379,973 477.215,966	8.073
21	394.384,158 477.220,353	22	394.387,992 477.224,938	5.977
23	394.390,361 477.227,426	24	394.395,407 477.232,111	6.886
25	394.402,447 477.238,204	26	394.409,859 477.243,269	8.977

Punct început	X / Y	Punct sfârșit	X / Y	Lungime segment (** (m)
12	394.318,928 477.202,298	13	394.314,231 477.196,322	7.601
14	394.311,283 477.192,125	15	394.309,554 477.188,226	4.265
16	394.303,543 477.179,663	17	394.324,142 477.161,359	27.556
18	394.339,783 477.176,867	19	394.374,426 477.210,101	48.007
20	394.379,973 477.215,966	21	394.384,158 477.220,353	6.063
22	394.387,992 477.224,938	23	394.390,361 477.227,426	3.435
24	394.395,407 477.232,111	25	394.402,447 477.238,204	9.311
26	394.409,859 477.243,269	1	394.412,634 477.245,241	3.404

\*\* Lungimile segmentelor sunt determinate în planul de proiecție Stereo 70 și sunt rotunjite la 1 milimetru.

\*\*\* Distanța dintre puncte este formată din segmente cumulate ce sunt mai mici decât valoarea 1 milimetru.



**DATE DESPRE IMOBILUL NR. 13125**

Oficiul de Cadastru și Publicitate Imobiliară SIBIU  
Biroul de Cadastru și Publicitate Imobiliară Saliste

**A. Partea I. Descrierea imobilului**

TEREN Extravilan

Nr. CF vechi:4163 Jina  
Nr. topografic:4932,4933

Adresa: Jud. Sibiu

Nr. Crt	Nr cadastral Nr. topografic	Suprafața* (mp)	Observații / Referințe
A1	103482	Din acte: 4.025 Masurata: 4.294	Sector cadastral:57 Teren neimprejmuit;

**B. Partea II. Proprietari și acte**

Inscrieri privitoare la dreptul de proprietate și alte drepturi reale	Referințe
<b>406 / 28/03/1946</b>	
Act Notarial nr. -, din 26/03/1946 emis de -;	
B1	A1
Intabulare, drept de PROPRIETATE, cumparare pe baza de posesiune factica, dobandit prin Conventie, cota actuala 1/1, cota initiala 1/1	
1) <b>ISTRATE NICOLAE</b>	
/	
Act Administrativ nr. 15567, din 21/11/2023 emis de PRIMĂRIA COMUNEI JINA;	
B2	A1
Se noteaza posesia factica asupra suprafetei de 4294 mp in favoarea lui	
1) <b>DAN MARIA</b>	
2) <b>DAN GHEORGHE</b>	

**C. Partea III. SARCINI .**

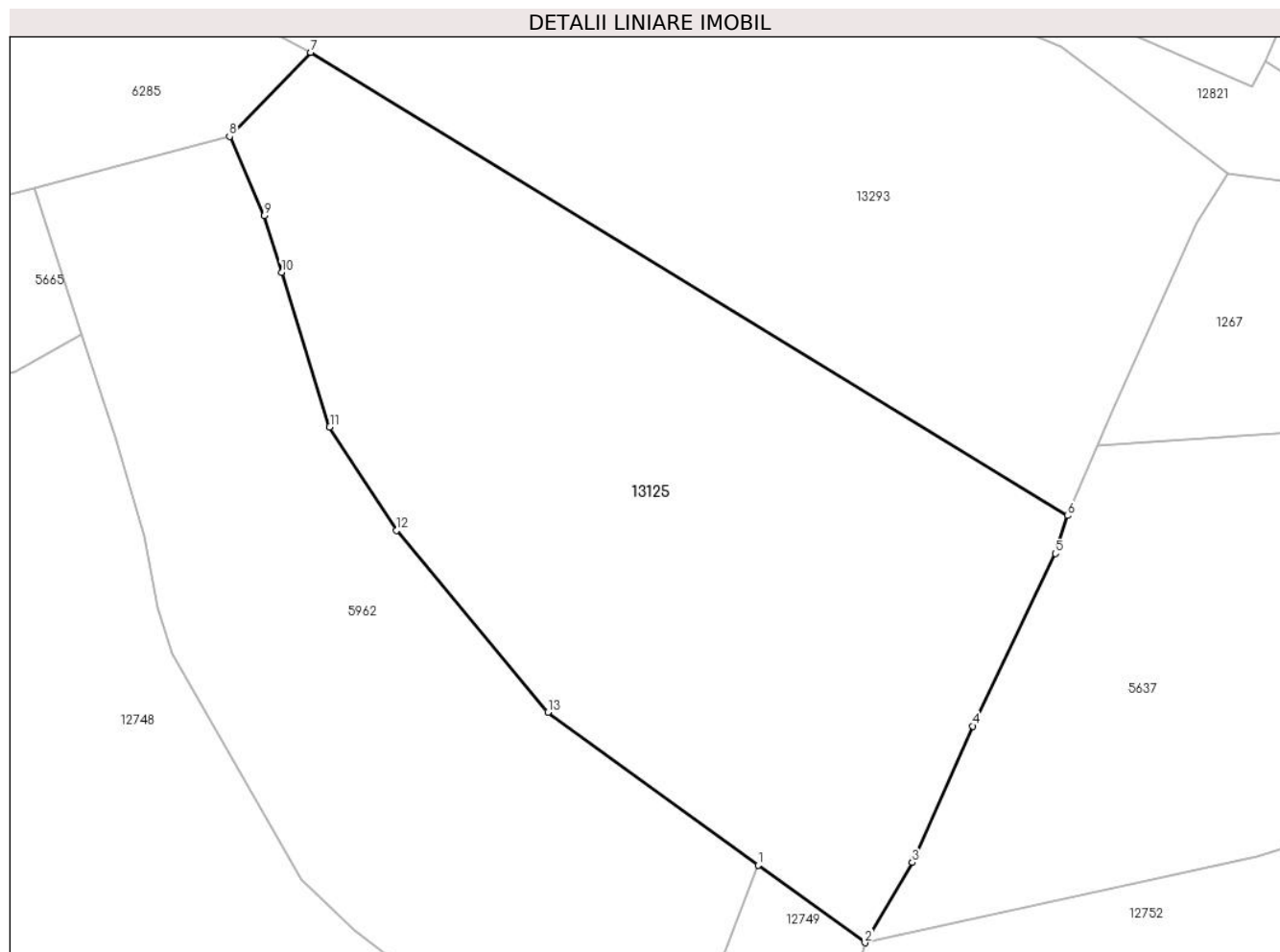
Inscrieri privind dezmembramintele dreptului de proprietate, drepturi reale de garanție și sarcini	Referințe
NU SUNT	

## Anexa Nr. 1 La Partea I

## Teren

Nr cadastral	Suprafața (mp)*	Observații / Referințe
103482	Din acte: 4.025 Masurata: 4.294	

\* Suprafața este determinată în planul de proiecție Stereo 70.



## Date referitoare la teren

Crt	Categorie folosință	Intra vilan	Suprafața (mp)	Tarla	Parcelă	Nr. topo	Observații / Referințe
1	faneata	NU	4.294	41	2595/40	4932,4933	

## Lungime Segmente

1) Valorile lungimilor segmentelor sunt obținute din proiecție în plan.

Punct început	X / Y	Punct sfârșit	X / Y	Lungime segment (** (m)
1	398.783,573 473.545,507	2	398.795,527 473.536,809	14.784
2	398.795,527 473.536,809	3	398.800,822 473.545,805	10.439
3	398.800,822 473.545,805	4	398.807,59 473.561,05	16.68
4	398.807,59 473.561,05	5	398.816,821 473.580,355	21.398
5	398.816,821 473.580,355	6	398.818,224 473.584,588	4.459

Punct început	X / Y	Punct sfârșit	X / Y	Lungime segment (** (m)
6	398.818,224 473.584,588	7	398.733,497 473.636,423	99.325
7	398.733,497 473.636,423	8	398.724,429 473.627,008	13.072
8	398.724,429 473.627,008	9	398.728,306 473.618,146	9.673
9	398.728,306 473.618,146	10	398.730,274 473.611,809	6.636
10	398.730,274 473.611,809	11	398.735,641 473.594,523	18.1
11	398.735,641 473.594,523	12	398.743,098 473.582,929	13.785
12	398.743,098 473.582,929	13	398.760,064 473.562,612	26.469
13	398.760,064 473.562,612	1	398.783,573 473.545,507	29.073

\*\* Lungimile segmentelor sunt determinate în planul de proiecție Stereo 70 și sunt rotunjite la 1 milimetru.

\*\*\* Distanța dintre puncte este formată din segmente cumulate ce sunt mai mici decât valoarea 1 milimetru.







## DATE DESPRE IMOBILUL NR. 13126

Oficiul de Cadastru și Publicitate Imobiliară SIBIU  
Biroul de Cadastru și Publicitate Imobiliară Saliste

## A. Partea I. Descrierea imobilului

TEREN Extravilan

Nr. CF vechi:615 JINA

Nr. topografic:parte din nr. top 3423,3424

Adresa: Jud. Sibiu

Nr. Crt	Nr cadastral Nr. topografic	Suprafața* (mp)	Observații / Referințe
A1		Din acte: 23.666 Masurata: 2.843	Sector cadastral:24 Teren neimprejmut;

## B. Partea II. Proprietari și acte

Inscrieri privitoare la dreptul de proprietate și alte drepturi reale		Referințe
<b>6407 / 02/07/1895</b>		
Act Notarial nr. -, din 01/01/1895 emis de -;		
B1	Intabulare, drept de PROPRIETATE, dobandit prin Succesiune, cota actuala 4/10, cota initiala 4/10 1) <b>STERP NICOLAE</b> <i>OBSERVATII: , pozitie preluata din CF 615 JINA</i>	A1
<b>1038 / 05/08/1922</b>		
Act Notarial nr. -, din 24/06/1922 emis de -;		
B2	Intabulare, drept de PROPRIETATE, cu titlu de drept donatie, dobandit prin Conventie, cota actuala 4/100, cota initiala 4/100 1) <b>STERP DUMITRU</b> <i>OBSERVATII: , pozitie preluata din CF 615 JINA</i>	A1
B3	Intabulare, drept de PROPRIETATE, cu titlu de drept donatie, dobandit prin Conventie, cota actuala 4/100, cota initiala 4/100 1) <b>BARB SALOMEA</b> <i>OBSERVATII: , pozitie preluata din CF 615 JINA</i>	A1
<b>384 / 14/08/1951</b>		
Act Notarial nr. 375, din 01/01/1947 emis de -;		
B4	Intabulare, drept de PROPRIETATE, cu titlu de drept mostenire, dobandit prin Succesiune, cota actuala 6/100, cota initiala 6/100 1) <b>STERP CONSTANTIN</b> , minor <i>OBSERVATII: , pozitie preluata din CF 615 JINA</i>	A1
<b>3151 / 14/09/1982</b>		
Act Notarial nr. 182, din 01/01/1965 emis de NOTARIATUL DE STAT JUDEȚEAN SIBIU;		
B6	Intabulare, drept de PROPRIETATE, cu titlu de drept mostenire, dobandit prin Succesiune, cota actuala 2/100, cota initiala 2/100 1) <b>BARB NICOLAE</b> <i>OBSERVATII: , pozitie preluata din CF 615 JINA</i>	A1
<b>7 / 07/01/1998</b>		
Act Notarial nr. 299, din 01/01/1997 emis de BNP AVRAM ADRIANA;		
B7	Intabulare, drept de PROPRIETATE, cu titlu de drept donatie, dobandit prin Conventie, cota actuala 4/100, cota initiala 4/100 1) <b>STOICA IOAN</b> , si sotia 2) <b>STOICA ILEANA</b> <i>OBSERVATII: , pozitie preluata din CF 615 JINA</i>	A1
<b>3289 / 29/05/2007</b>		
Act Notarial nr. 288, din 01/01/2007 emis de BNP POPA L. E.;		
B8	Intabulare, drept de PROPRIETATE, cu titlu de drept cumparare, dobandit prin Conventie, cota actuala 20/100, cota initiala 20/100 1) <b>BESCHIU GHEORGHE</b> , si sotia 2) <b>BESCHIU CAMELIA ADRIANA</b> <i>OBSERVATII: , pozitie preluata din CF 615 JINA</i>	A1
<b>9320 / 30/12/2008</b>		
Act Notarial nr. 132, din 01/01/2008 emis de BNP POPA LUPAS ELISAVETA;		
B9	Intabulare, drept de PROPRIETATE, cu titlu de drept mostenire, dobandit prin Succesiune, cota actuala 60/400, cota initiala 60/400	A1

Inscrieri privitoare la dreptul de proprietate și alte drepturi reale		Referințe
	1) <b>DAN VASILE</b> , fiu <i>OBSERVATII: , pozitie preluata din CF 615 JINA</i>	
<b>9324 / 30/12/2008</b>		
Act Notarial nr. 1039, din 01/01/2008 emis de BNP POPA LUPAS ELISAVETA;		
B10	Intabulare, drept de PROPRIETATE, cu titlu de intretinere, dobandit prin Conventie, cota actuala 5/100, cota initiala 5/100 1) <b>DAN VASILE</b> , necasatorit <i>OBSERVATII: , pozitie preluata din CF 615 JINA</i>	A1
/		
Act Administrativ nr. 211, din 08/01/2024 emis de PRIMĂRIA COMUNEI JINA;		
B11	Se noteaza posesia factica asupra suprafetei de 2843 mp in favoarea lui 1) <b>ISTRATE VASILE</b>	A1

**C. Partea III. SARCINI .**

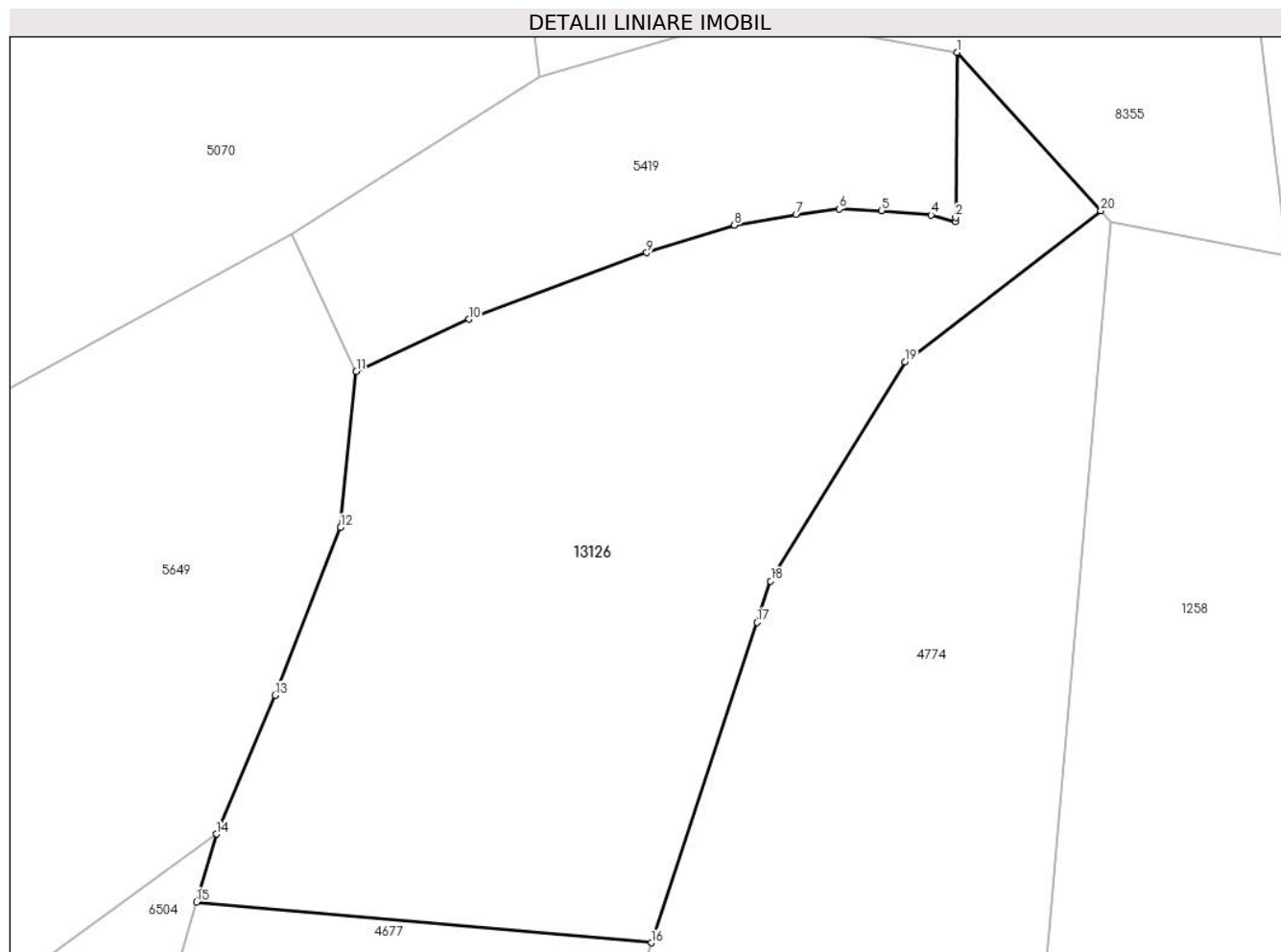
Inscrieri privind dezmembramintele dreptului de proprietate, drepturi reale de garanție și sarcini	Referințe
NU SUNT	

## Anexa Nr. 1 La Partea I

## Teren

Nr cadastral	Suprafața (mp)*	Observații / Referințe
	Din acte: 23.666 Masurata: 2.843	

\* Suprafața este determinată în planul de proiecție Stereo 70.



## Date referitoare la teren

Crt	Categorie folosință	Intravilan	Suprafața (mp)	Tarla	Parcelă	Nr. topo	Observații / Referințe
1	faneata	NU	2.843	16	868/2,870	parte din nr. top 3423,3424	

## Lungime Segmente

1) Valorile lungimilor segmentelor sunt obținute din proiecție în plan.

Punct început	X / Y	Punct sfârșit	X / Y	Lungime segment (** (m)
1	398.569,512 476.735,301	2	398.569,4 476.720,28	15.021
2	398.569,4 476.720,28	3	398.569,352 476.719,906	0.377
3	398.569,352 476.719,906	4	398.567,172 476.720,503	2.26
4	398.567,172 476.720,503	5	398.562,632 476.720,91	4.558

Punct început	X / Y	Punct sfârșit	X / Y	Lungime segment (** (m)
5	398.562,632 476.720,91	6	398.558,79 476.721,049	3.845
6	398.558,79 476.721,049	7	398.554,909 476.720,558	3.912
7	398.554,909 476.720,558	8	398.549,261 476.719,591	5.73
8	398.549,261 476.719,591	9	398.541,29 476.717,076	8.358
9	398.541,29 476.717,076	10	398.525,114 476.711,026	17.27
10	398.525,114 476.711,026	11	398.514,855 476.706,276	11.305
11	398.514,855 476.706,276	12	398.513,428 476.692,06	14.287
12	398.513,428 476.692,06	13	398.507,447 476.676,801	16.389
13	398.507,447 476.676,801	14	398.502,125 476.664,179	13.698
14	398.502,125 476.664,179	15	398.500,321 476.657,995	6.442
15	398.500,321 476.657,995	16	398.541,688 476.654,282	41.533
16	398.541,688 476.654,282	17	398.551,319 476.683,436	30.704
17	398.551,319 476.683,436	18	398.552,565 476.687,181	3.947
18	398.552,565 476.687,181	19	398.564,773 476.707,149	23.404
19	398.564,773 476.707,149	20	398.582,605 476.720,879	22.505
20	398.582,605 476.720,879	1	398.569,512 476.735,301	19.479

\*\* Lungimile segmentelor sunt determinate în planul de proiecție Stereo 70 și sunt rotunjite la 1 milimetru.

\*\*\* Distanța dintre puncte este formată din segmente cumulate ce sunt mai mici decât valoarea 1 milimetru.

**DATE DESPRE IMOBILUL NR. 13127**

Oficiul de Cadastru și Publicitate Imobiliară SIBIU  
Biroul de Cadastru și Publicitate Imobiliară Saliste

**A. Partea I. Descrierea imobilului**

TEREN Extravilan

Adresa: Jud. Sibiu

Nr. Crt	Nr cadastral Nr. topografic	Suprafața* (mp)	Observații / Referințe
A1		6.781	Sector cadastral:59 Teren neimprejmuit;

**B. Partea II. Proprietari și acte**

Inscrieri privitoare la dreptul de proprietate și alte drepturi reale	Referințe
/	
Act Normativ nr. 978, din 05/09/2002 emis de GUVERNUL ROMÂNIEI (Publicată în Monitorul Oficial, Anul XIV nr. 689 bis și se regăsesc în Anexa 31 poziția nr. 25; Act administrativ nr. 4531/19.02.2024, eliberat de Primaria Comunei Jina);	
B1	A1
Intabulare, drept de PROPRIETATE, dobandit prin Lege, cota actuala 1/1, cota initiala 1/1 1) <b>COMUNA JINA</b> , CIF:4480130, DOMENIUL PUBLIC	

**C. Partea III. SARCINI .**

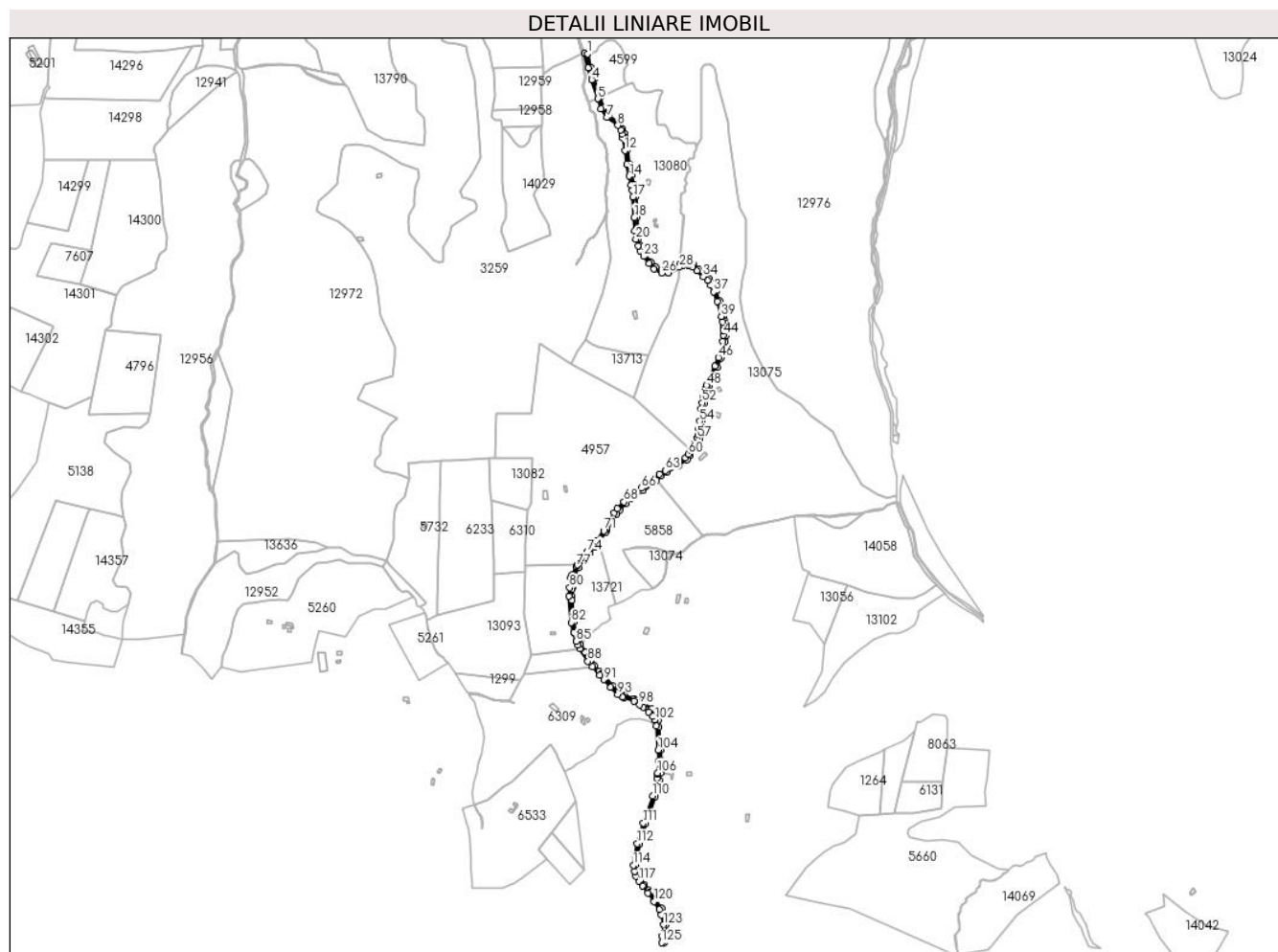
Inscrieri privind dezmembramintele dreptului de proprietate, drepturi reale de garanție și sarcini	Referințe
NU SUNT	

## Anexa Nr. 1 La Partea I

## Teren

Nr cadastral	Suprafața (mp)*	Observații / Referințe
	6.781	

\* Suprafața este determinată în planul de proiecție Stereo 70.



## Date referitoare la teren

Crt	Categorie folosință	Intravilan	Suprafața (mp)	Tarla	Parcelă	Nr. topo	Observații / Referințe
1	drum	NU	6.781	23	1569,1292	-	

## Lungime Segmente

1) Valorile lungimilor segmentelor sunt obținute din proiecție în plan.

Punct început	X / Y	Punct sfârșit	X / Y	Lungime segment	Punct început	X / Y	Punct sfârșit	X / Y	Lungime segment	Punct început	X / Y	Punct sfârșit	X / Y	Lungime segment
1	400.584,4 474.893,691	2	400.579,508 474.894,611	4.978	2	400.579,508 474.894,611	3	400.585,5 474.871,274	24.09	3	400.585,5 474.871,274	4	400.591,046 474.852,827	19.26
4	400.591,046 474.852,827	5	400.600,942 474.822,681	31.72	5	400.600,942 474.822,681	6	400.605,627 474.807,021	16.34	6	400.605,627 474.807,021	7	400.615,139 474.793,135	16.83
7	400.615,139 474.793,135	8	400.632,262 474.780,643	21.19	8	400.632,262 474.780,643	9	400.636,632 474.773,014	8.792	9	400.636,632 474.773,014	10	400.639,139 474.766,946	6.565
10	400.639,139 474.766,946	11	400.640,019 474.760,981	6.03	11	400.640,019 474.760,981	12	400.643,276 474.741,14	20.10	12	400.643,276 474.741,14	13	400.646,585 474.719,477	21.91
13	400.646,585 474.719,477	14	400.650,509 474.700,816	19.06	14	400.650,509 474.700,816	15	400.653,478 474.686,788	14.33	15	400.653,478 474.686,788	16	400.655,239 474.678,681	8.296
16	400.655,239 474.678,681	17	400.656,336 474.668,187	10.55	17	400.656,336 474.668,187	18	400.658,215 474.635,742	32.49	18	400.658,215 474.635,742	19	400.658,731 474.614,055	21.69

Punct început	X / Y	Punct sfârșit	X / Y	Lungime segment	Punct început	X / Y	Punct sfârșit	X / Y	Lungime segment	Punct început	X / Y	Punct sfârșit	X / Y	Lungime segment
19	400.658,731 474.614,055	20	400.660,683 474.601,095	13.106	20	400.660,683 474.601,095	21	400.664,117 474.590,489	11.148	21	400.664,117 474.590,489	22	400.667,662 474.582,871	8.402
22	400.667,662 474.582,871	23	400.673,021 474.574,092	10.285	23	400.673,021 474.574,092	24	400.681,417 474.562,641	14.199	24	400.681,417 474.562,641	25	400.689,66 474.553,955	11.975
25	400.689,66 474.553,955	26	400.701,269 474.547,877	13.104	26	400.701,269 474.547,877	27	400.712,586 474.548,16	11.321	27	400.712,586 474.548,16	28	400.729,451 474.556,873	18.983
28	400.729,451 474.556,873	29	400.735,159 474.560,267	6.641	29	400.735,159 474.560,267	30	400.739,215 474.561,134	4.148	30	400.739,215 474.561,134	31	400.743,972 474.560,578	4.789
31	400.743,972 474.560,578	32	400.749,881 474.557,674	6.584	32	400.749,881 474.557,674	33	400.757,103 474.551,414	9.557	33	400.757,103 474.551,414	34	400.766,993 474.542,414	13.372
34	400.766,993 474.542,414	35	400.773,616 474.536,07	9.171	35	400.773,616 474.536,07	36	400.778,399 474.528,907	8.613	36	400.778,399 474.528,907	37	400.783,496 474.518,072	11.974
37	400.783,496 474.518,072	38	400.789,19 474.502,889	16.216	38	400.789,19 474.502,889	39	400.795,623 474.479,561	24.199	39	400.795,623 474.479,561	40	400.797,88 474.471,006	8.848
40	400.797,88 474.471,006	41	400.798,732 474.466,807	4.285	41	400.798,732 474.466,807	42	400.799,181 474.462,939	3.894	42	400.799,181 474.462,939	43	400.799,295 474.457,483	5.457
43	400.799,295 474.457,483	44	400.799,308 474.449,841	7.642	44	400.799,308 474.449,841	45	400.797,836 474.439,819	10.13	45	400.797,836 474.439,819	46	400.791,2 474.414,558	26.118
46	400.791,2 474.414,558	47	400.785,682 474.400,849	14.778	47	400.785,682 474.400,849	48	400.772,257 474.370,602	33.092	48	400.772,257 474.370,602	49	400.770,213 474.364,784	6.167
49	400.770,213 474.364,784	50	400.769,043 474.360,608	4.337	50	400.769,043 474.360,608	51	400.767,416 474.352,69	8.083	51	400.767,416 474.352,69	52	400.765,636 474.343,241	9.615
52	400.765,636 474.343,241	53	400.763,848 474.333,256	10.144	53	400.763,848 474.333,256	54	400.761,658 474.314,053	19.327	54	400.761,658 474.314,053	55	400.759,994 474.301,544	12.619
55	400.759,994 474.301,544	56	400.758,778 474.292,007	9.614	56	400.758,778 474.292,007	57	400.757,487 474.287,528	4.661	57	400.757,487 474.287,528	58	400.753,796 474.280,149	8.251
58	400.753,796 474.280,149	59	400.747,406 474.268,777	13.044	59	400.747,406 474.268,777	60	400.743,626 474.262,052	7.715	60	400.743,626 474.262,052	61	400.738,758 474.256,269	7.559
61	400.738,758 474.256,269	62	400.726,443 474.247,289	15.241	62	400.726,443 474.247,289	63	400.707,298 474.236,406	22.022	63	400.707,298 474.236,406	64	400.697,858 474.230,567	11.1
64	400.697,858 474.230,567	65	400.685,171 474.219,042	17.14	65	400.685,171 474.219,042	66	400.669,737 474.208,232	18.843	66	400.669,737 474.208,232	67	400.651,077 474.195,549	22.562
67	400.651,077 474.195,549	68	400.641,843 474.186,912	12.644	68	400.641,843 474.186,912	69	400.631,592 474.176,475	14.629	69	400.631,592 474.176,475	70	400.626,775 474.169,942	8.117
70	400.626,775 474.169,942	71	400.610,11 474.141,395	33.055	71	400.610,11 474.141,395	72	400.598,207 474.124,801	20.422	72	400.598,207 474.124,801	73	400.594,055 474.119,014	7.122
73	400.594,055 474.119,014	74	400.584,544 474.108,471	14.199	74	400.584,544 474.108,471	75	400.576,905 474.101,057	10.645	75	400.576,905 474.101,057	76	400.568,538 474.087,798	15.678
76	400.568,538 474.087,798	77	400.566,735 474.084,942	3.378	77	400.566,735 474.084,942	78	400.560,317 474.071,749	14.671	78	400.560,317 474.071,749	79	400.558,348 474.067,703	4.5
79	400.558,348 474.067,703	80	400.556,38 474.051,469	16.353	80	400.556,38 474.051,469	81	400.555,384 474.038,383	13.124	81	400.555,384 474.038,383	82	400.559,061 473.996,592	41.952
82	400.559,061 473.996,592	83	400.563,142 473.981,294	15.833	83	400.563,142 473.981,294	84	400.563,143 473.981,289	0.005	84	400.563,143 473.981,289	85	400.566,951 473.967,012	14.776
85	400.566,951 473.967,012	86	400.569,64 473.961,191	6.412	86	400.569,64 473.961,191	87	400.572,474 473.955,055	6.759	87	400.572,474 473.955,055	88	400.585,033 473.935,181	23.51
88	400.585,033 473.935,181	89	400.591,912 473.927,184	10.549	89	400.591,912 473.927,184	90	400.603,74 473.913,433	18.138	90	400.603,74 473.913,433	91	400.610,149 473.906,54	9.412
91	400.610,149 473.906,54	92	400.621,138 473.894,762	16.108	92	400.621,138 473.894,762	93	400.632,248 473.883,313	15.953	93	400.632,248 473.883,313	94	400.639,367 473.878,719	8.473
94	400.639,367 473.878,719	95	400.641,424 473.877,764	2.268	95	400.641,424 473.877,764	96	400.641,669 473.877,678	0.26	96	400.641,669 473.877,678	97	400.657,565 473.872,088	16.85
97	400.657,565 473.872,088	98	400.666,291 473.866,966	10.118	98	400.666,291 473.866,966	99	400.672,218 473.862,621	7.349	99	400.672,218 473.862,621	100	400.681,087 473.855,058	11.656
100	400.681,087 473.855,058	101	400.687,132 473.848,979	8.573	101	400.687,132 473.848,979	102	400.690,727 473.843,117	6.877	102	400.690,727 473.843,117	103	400.692,99 473.833,814	9.574
103	400.692,99 473.833,814	104	400.695,922 473.795,368	38.558	104	400.695,922 473.795,368	105	400.696,748 473.778,25	17.138	105	400.696,748 473.778,25	106	400.695,428 473.759,491	18.805
106	400.695,428 473.759,491	107	400.695,125 473.757,027	2.483	107	400.695,125 473.757,027	108	400.694,275 473.750,954	6.132	108	400.694,275 473.750,954	109	400.692,887 473.738,823	12.21
109	400.692,887 473.738,823	110	400.687,213 473.722,995	16.814	110	400.687,213 473.722,995	111	400.672,569 473.679,929	45.488	111	400.672,569 473.679,929	112	400.662,661 473.648,03	33.402
112	400.662,661 473.648,03	113	400.659,334 473.630,935	17.416	113	400.659,334 473.630,935	114	400.656,808 473.613,514	17.603	114	400.656,808 473.613,514	115	400.658,494 473.603,503	10.152
115	400.658,494 473.603,503	116	400.660,838 473.596,026	7.836	116	400.660,838 473.596,026	117	400.665,475 473.588,551	8.796	117	400.665,475 473.588,551	118	400.670,955 473.580,692	9.581

Punct început	X / Y	Punct sfârșit	X / Y	Lungime segment	Punct început	X / Y	Punct sfârșit	X / Y	Lungime segment	Punct început	X / Y	Punct sfârșit	X / Y	Lungime segment
118	400.670,955 473.580,692	119	400.679,666 473.569,452	14.22	119	400.679,666 473.569,452	120	400.689,408 473.556,238	16.417	120	400.689,408 473.556,238	121	400.698,252 473.543,734	15.316
121	400.698,252 473.543,734	122	400.701,059 473.535,542	8.66	122	400.701,059 473.535,542	123	400.704,234 473.519,64	16.216	123	400.704,234 473.519,64	124	400.702,188 473.502,19	17.57
124	400.702,188 473.502,19	125	400.701,298 473.491,603	10.624	125	400.701,298 473.491,603	126	400.705,284 473.491,268	4.0	126	400.705,284 473.491,268	127	400.706,231 473.501,789	10.564
127	400.706,231 473.501,789	128	400.708,28 473.519,803	18.13	128	400.708,28 473.519,803	129	400.704,929 473.536,587	17.115	129	400.704,929 473.536,587	130	400.701,849 473.545,574	9.5
130	400.701,849 473.545,574	131	400.692,651 473.558,58	15.93	131	400.692,651 473.558,58	132	400.682,858 473.571,864	16.504	132	400.682,858 473.571,864	133	400.681,197 473.574,006	2.711
133	400.681,197 473.574,006	134	400.674,179 473.583,063	11.458	134	400.674,179 473.583,063	135	400.668,817 473.590,751	9.373	135	400.668,817 473.590,751	136	400.664,503 473.597,705	8.183
136	400.664,503 473.597,705	137	400.662,393 473.604,438	7.056	137	400.662,393 473.604,438	138	400.660,856 473.613,561	9.252	138	400.660,856 473.613,561	139	400.663,279 473.630,266	16.88
139	400.663,279 473.630,266	140	400.666,545 473.647,052	17.101	140	400.666,545 473.647,052	141	400.676,373 473.678,692	33.131	141	400.676,373 473.678,692	142	400.690,989 473.721,677	45.402
142	400.690,989 473.721,677	143	400.696,803 473.737,893	17.227	143	400.696,803 473.737,893	144	400.697,96 473.747,304	9.482	144	400.697,96 473.747,304	145	400.699,411 473.759,106	11.891
145	400.699,411 473.759,106	146	400.699,89 473.765,924	6.835	146	400.699,89 473.765,924	147	400.700,754 473.778,206	12.312	147	400.700,754 473.778,206	148	400.699,915 473.795,617	17.431
148	400.699,915 473.795,617	149	400.697,151 473.831,85	36.338	149	400.697,151 473.831,85	150	400.695,903 473.841,944	10.171	150	400.695,903 473.841,944	151	400.685,503 473.860,473	21.248
151	400.685,503 473.860,473	152	400.673,794 473.868,523	14.209	152	400.673,794 473.868,523	153	400.661,726 473.874,497	13.466	153	400.661,726 473.874,497	154	400.657,469 473.876,56	4.731
154	400.657,469 473.876,56	155	400.643,289 473.881,308	14.954	155	400.643,289 473.881,308	156	400.641,303 473.882,23	2.19	156	400.641,303 473.882,23	157	400.634,8 473.886,427	7.74
157	400.634,8 473.886,427	158	400.624,035 473.897,52	15.458	158	400.624,035 473.897,52	159	400.613,078 473.909,263	16.061	159	400.613,078 473.909,263	160	400.606,584 473.915,614	9.083
160	400.606,584 473.915,614	161	400.602,28 473.919,858	6.044	161	400.602,28 473.919,858	162	400.595,056 473.928,688	11.409	162	400.595,056 473.928,688	163	400.590,525 473.935,021	7.787
163	400.590,525 473.935,021	164	400.585,977 473.941,562	7.967	164	400.585,977 473.941,562	165	400.580,966 473.949,193	9.129	165	400.580,966 473.949,193	166	400.573,118 473.961,91	14.944
166	400.573,118 473.961,91	167	400.570,727 473.968,376	6.894	167	400.570,727 473.968,376	168	400.563,015 473.997,288	29.923	168	400.563,015 473.997,288	169	400.560,023 474.031,289	34.132
169	400.560,023 474.031,289	170	400.559,397 474.038,407	7.145	170	400.559,397 474.038,407	171	400.560,152 474.048,321	9.943	171	400.560,152 474.048,321	172	400.560,361 474.051,076	2.763
172	400.560,361 474.051,076	173	400.562,238 474.066,556	15.593	173	400.562,238 474.066,556	174	400.570,236 474.082,994	18.28	174	400.570,236 474.082,994	175	400.580,033 474.098,519	18.358
175	400.580,033 474.098,519	176	400.582,177 474.100,6	2.988	176	400.582,177 474.100,6	177	400.587,425 474.105,694	7.314	177	400.587,425 474.105,694	178	400.597,175 474.116,5	14.554
178	400.597,175 474.116,5	179	400.602,475 474.123,889	9.093	179	400.602,475 474.123,889	180	400.613,469 474.139,216	18.862	180	400.613,469 474.139,216	181	400.615,358 474.142,451	3.746
181	400.615,358 474.142,451	182	400.630,122 474.167,74	29.283	182	400.630,122 474.167,74	183	400.634,644 474.173,874	7.621	183	400.634,644 474.173,874	184	400.644,637 474.184,048	14.261
184	400.644,637 474.184,048	185	400.653,583 474.192,415	12.249	185	400.653,583 474.192,415	186	400.672,009 474.204,94	22.28	186	400.672,009 474.204,94	187	400.687,673 474.215,911	19.124
187	400.687,673 474.215,911	188	400.693,147 474.220,884	7.396	188	400.693,147 474.220,884	189	400.700,275 474.227,359	9.63	189	400.700,275 474.227,359	190	400.709,34 474.232,965	10.658
190	400.709,34 474.232,965	191	400.728,617 474.243,924	22.174	191	400.728,617 474.243,924	192	400.741,506 474.253,322	15.951	192	400.741,506 474.253,322	193	400.746,929 474.259,764	8.421
193	400.746,929 474.259,764	194	400.757,33 474.278,273	21.231	194	400.757,33 474.278,273	195	400.761,229 474.286,067	8.715	195	400.761,229 474.286,067	196	400.762,707 474.291,196	5.338
196	400.762,707 474.291,196	197	400.763,96 474.301,027	9.911	197	400.763,96 474.301,027	198	400.765,628 474.313,563	12.646	198	400.765,628 474.313,563	199	400.767,808 474.332,676	19.237
199	400.767,808 474.332,676	200	400.769,57 474.342,518	9.998	200	400.769,57 474.342,518	201	400.771,341 474.351,917	9.564	201	400.771,341 474.351,917	202	400.772,933 474.359,665	7.91
202	400.772,933 474.359,665	203	400.774,03 474.363,58	4.066	203	400.774,03 474.363,58	204	400.775,978 474.369,125	5.877	204	400.775,978 474.369,125	205	400.780,569 474.379,468	11.316
205	400.780,569 474.379,468	206	400.780,571 474.379,473	0.005	206	400.780,571 474.379,473	207	400.789,367 474.399,29	21.681	207	400.789,367 474.399,29	208	400.795,005 474.413,299	15.101
208	400.795,005 474.413,299	209	400.801,761 474.439,018	26.592	209	400.801,761 474.439,018	210	400.803,308 474.449,552	10.647	210	400.803,308 474.449,552	211	400.803,295 474.457,528	7.976
211	400.803,295 474.457,528	212	400.803,176 474.463,213	5.686	212	400.803,176 474.463,213	213	400.802,686 474.467,436	4.251	213	400.802,686 474.467,436	214	400.801,777 474.471,915	4.57
214	400.801,777 474.471,915	215	400.799,485 474.480,603	8.985	215	400.799,485 474.480,603	216	400.792,998 474.504,125	24.4	216	400.792,998 474.504,125	217	400.787,185 474.519,628	16.557



Punct început	X / Y	Punct sfârșit	X / Y	Lungime segment	Punct început	X / Y	Punct sfârșit	X / Y	Lungime segment	Punct început	X / Y	Punct sfârșit	X / Y	Lungime segment
217	400.787,185 474.519,628	218	400.781,892 474.530,88	12.435	218	400.781,892 474.530,88	219	400.776,7 474.538,656	9.35	219	400.776,7 474.538,656	220	400.769,723 474.545,338	9.661
220	400.769,723 474.545,338	221	400.759,759 474.554,405	13.472	221	400.759,759 474.554,405	222	400.752,11 474.561,035	10.122	222	400.752,11 474.561,035	223	400.745,12 474.564,471	7.789
223	400.745,12 474.564,471	224	400.739,024 474.565,183	6.137	224	400.739,024 474.565,183	225	400.733,67 474.564,039	5.475	225	400.733,67 474.564,039	226	400.730,008 474.562,071	4.157
226	400.730,008 474.562,071	227	400.711,567 474.552,136	20.947	227	400.711,567 474.552,136	228	400.702,206 474.551,902	9.364	228	400.702,206 474.551,902	229	400.692,104 474.557,191	11.403
229	400.692,104 474.557,191	230	400.684,493 474.565,21	11.056	230	400.684,493 474.565,21	231	400.676,347 474.576,32	13.776	231	400.676,347 474.576,32	232	400.671,194 474.584,763	9.891
232	400.671,194 474.584,763	233	400.667,847 474.591,955	7.933	233	400.667,847 474.591,955	234	400.664,589 474.602,015	10.574	234	400.664,589 474.602,015	235	400.662,724 474.614,402	12.527
235	400.662,724 474.614,402	236	400.662,213 474.635,905	21.509	236	400.662,213 474.635,905	237	400.660,324 474.668,511	32.661	237	400.660,324 474.668,511	238	400.659,194 474.679,315	10.863
238	400.659,194 474.679,315	239	400.657,389 474.687,627	8.506	239	400.657,389 474.687,627	240	400.657,388 474.687,631	0.004	240	400.657,388 474.687,631	241	400.654,423 474.701,641	14.32
241	400.654,423 474.701,641	242	400.650,522 474.720,191	18.956	242	400.650,522 474.720,191	243	400.647,227 474.741,766	21.825	243	400.647,227 474.741,766	244	400.643,972 474.761,597	20.096
244	400.643,972 474.761,597	245	400.643,024 474.768,018	6.491	245	400.643,024 474.768,018	246	400.640,231 474.774,779	7.315	246	400.640,231 474.774,779	247	400.635,308 474.783,372	9.903
247	400.635,308 474.783,372	248	400.618,051 474.795,962	21.361	248	400.618,051 474.795,962	249	400.609,28 474.808,766	15.52	249	400.609,28 474.808,766	250	400.604,234 474.825,633	17.606
250	400.604,234 474.825,633	251	400.604,062 474.826,21	0.602	251	400.604,062 474.826,21	252	400.594,861 474.854,031	29.303	252	400.594,861 474.854,031	253	400.589,361 474.872,327	19.105
253	400.589,361 474.872,327	1	400.584,4 474.893,691	21.932										

\*\* Lungimile segmentelor sunt determinate în planul de proiecție Stereo 70 și sunt rotunjite la 1 milimetru.

\*\*\* Distanța dintre puncte este formată din segmente cumulate ce sunt mai mici decât valoarea 1 milimetru.



**DATE DESPRE IMOBILUL NR. 13128**

Oficiul de Cadastru și Publicitate Imobiliară SIBIU  
Biroul de Cadastru și Publicitate Imobiliară Saliste

**A. Partea I. Descrierea imobilului**

TEREN Extravilan

Adresa: Jud. Sibiu

Nr. Crt	Nr cadastral Nr. topografic	Suprafața* (mp)	Observații / Referințe
A1		1.471	Sector cadastral:20 Teren neimprejmut;

**B. Partea II. Proprietari și acte**

Inscrieri privitoare la dreptul de proprietate și alte drepturi reale		Referințe
/		
Act Normativ nr. 7, din 13/03/1996 emis de PARLAMENTUL ROMÂNIEI;		
B1	Intabulare, drept de PROPRIETATE, dobândit prin Lege, cota actuala 1/1, cota initiala 1/1 1) NEIDENTIFICAT NEIDENTIFICAT	A1
Act Administrativ nr. 10203, din 29/08/2023 emis de PRIMĂRIA COMUNEI JINA;		
B2	Se noteaza posesia factica asupra suprafetei de 1471 mp in favoarea lui 1) BEBEȘELEA - STERP CORNELIA 2) BEBEȘELEA - STERP GHEORGHE	A1

**C. Partea III. SARCINI .**

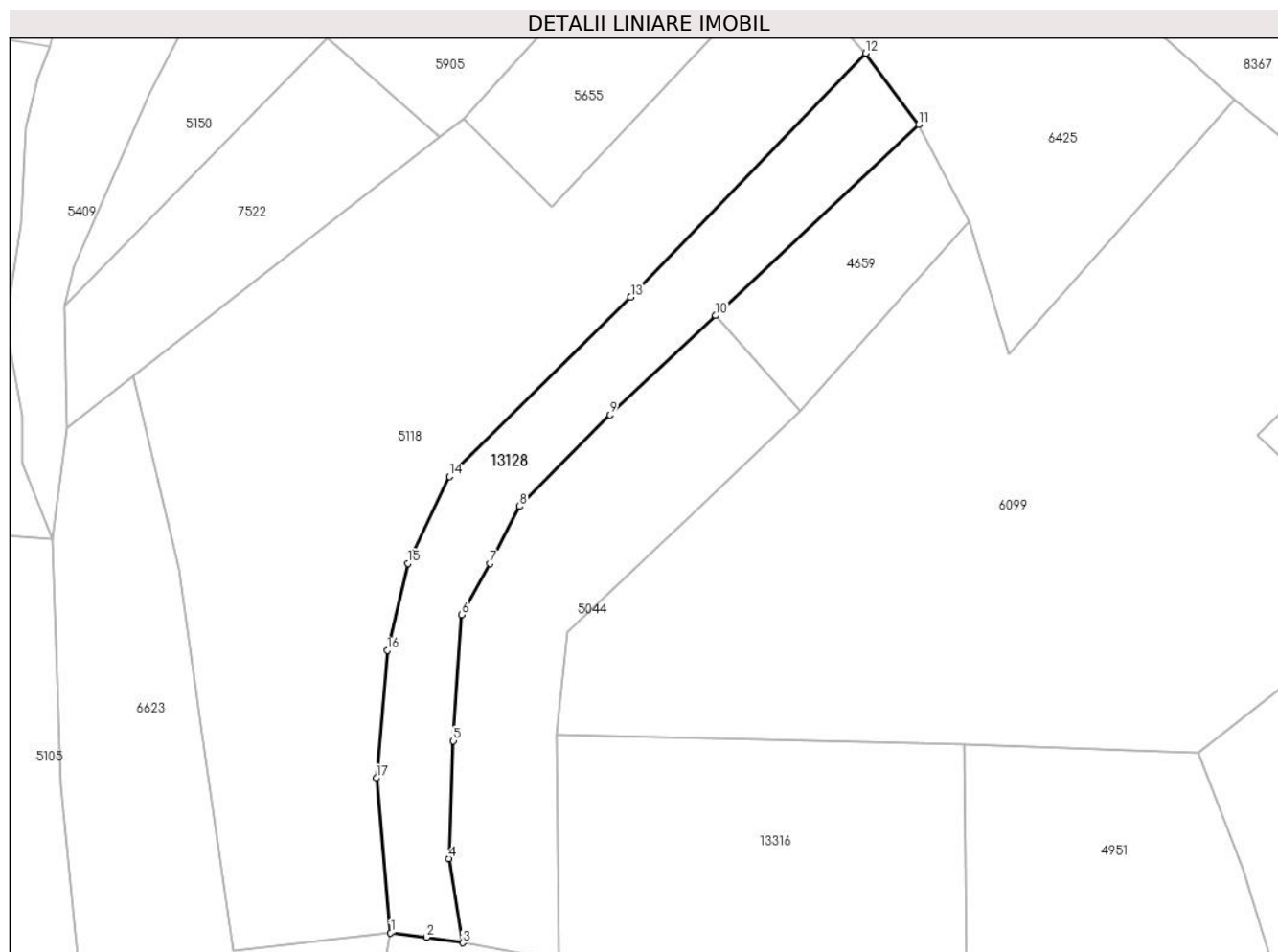
Inscrieri privind dezmembramintele dreptului de proprietate, drepturi reale de garanție și sarcini	Referințe
NU SUNT	

## Anexa Nr. 1 La Partea I

## Teren

Nr cadastral	Suprafața (mp)*	Observații / Referințe
	1.471	

\* Suprafața este determinată în planul de proiecție Stereo 70.



## Date referitoare la teren

Crt	Categorie folosință	Intra vilan	Suprafața (mp)	Tarla	Parcelă	Nr. topo	Observații / Referințe
1	faneata	NU	1.471	28	2044/30	-	

## Lungime Segmente

1) Valorile lungimilor segmentelor sunt obținute din proiecție în plan.

Punct început	X / Y	Punct sfârșit	X / Y	Lungime segment (** (m)
1	396.415,475 475.567,979	2	396.420,47 475.567,38	5.031
2	396.420,47 475.567,38	3	396.425,466 475.566,599	5.057
3	396.425,466 475.566,599	4	396.423,608 475.578,313	11.86
4	396.423,608 475.578,313	5	396.424,187 475.594,662	16.359
5	396.424,187 475.594,662	6	396.425,375 475.612,174	17.552

Punct început	X / Y	Punct sfârşit	X / Y	Lungime segment (** (m)
6	396.425,375 475.612,174	7	396.429,3 475.619,306	8.141
7	396.429,3 475.619,306	8	396.433,407 475.627,261	8.953
8	396.433,407 475.627,261	9	396.445,962 475.639,984	17.875
9	396.445,962 475.639,984	10	396.460,664 475.653,786	20.165
10	396.460,664 475.653,786	11	396.488,937 475.680,328	38.779
11	396.488,937 475.680,328	12	396.481,529 475.690,239	12.374
12	396.481,529 475.690,239	13	396.448,859 475.656,31	47.101
13	396.448,859 475.656,31	14	396.423,623 475.631,422	35.444
14	396.423,623 475.631,422	15	396.417,861 475.619,324	13.4
15	396.417,861 475.619,324	16	396.414,98 475.607,227	12.435
16	396.414,98 475.607,227	17	396.413,49 475.589,491	17.798
17	396.413,49 475.589,491	1	396.415,475 475.567,979	21.603

\*\* Lungimile segmentelor sunt determinate în planul de proiecție Stereo 70 și sunt rotunjite la 1 milimetru.

\*\*\* Distanța dintre puncte este formată din segmente cumulate ce sunt mai mici decât valoarea 1 milimetru.



**DATE DESPRE IMOBILUL NR. 13129**

Oficiul de Cadastru și Publicitate Imobiliară SIBIU  
Biroul de Cadastru și Publicitate Imobiliară Saliste

**A. Partea I. Descrierea imobilului**

TEREN Extravilan

Nr. CF vechi:3870Jina

Nr. topografic:4035/1

Adresa: Jud. Sibiu

Nr. Crt	Nr cadastral Nr. topografic	Suprafața* (mp)	Observații / Referințe
A1	102471	6.842	Sector cadastral:30 Teren neimprejmuit;

**B. Partea II. Proprietari și acte**

Inscrieri privitoare la dreptul de proprietate și alte drepturi reale		Referințe
<b>9226 / 31/08/2016</b>		
Hotarare Judecatoreasca nr. 273, din 14/06/2016 emis de JUDECATORIA SALISTE (in dosar nr. 372/294/2015, definitiva si irevocabila la data de 16.08.2016);		
B3	Intabulare, drept de PROPRIETATE, uzucapiune, dobandit prin Hotarare Judecatoreasca, cota actuala 1/1, cota initiala 1/1 1) STERP NICOLAE, ca bun comun 2) STERP PARASCHIVA, si sotul	A1
<b>9592 / 09/09/2016</b>		
Hotarare Judecatoreasca nr. 273, din 14/06/2016 emis de JUDECATORIA SALISTE (in dosar nr. 372/294/2015, definitiva si irevocabila la data de 16.08.2016);		
B4	se noteaza respingerea cererii formulate de Judecatoria Saliste pentru notare sentinta	A1
/		
Act Administrativ nr. 15568, din 21/11/2023 emis de PRIMĂRIA COMUNEI JINA;		
B5	Se noteaza posesia factica asupra suprafetei de 6842 mp in favoarea lui 1) BEBEȘELEA-STERP GHEORGHE	A1

**C. Partea III. SARCINI .**

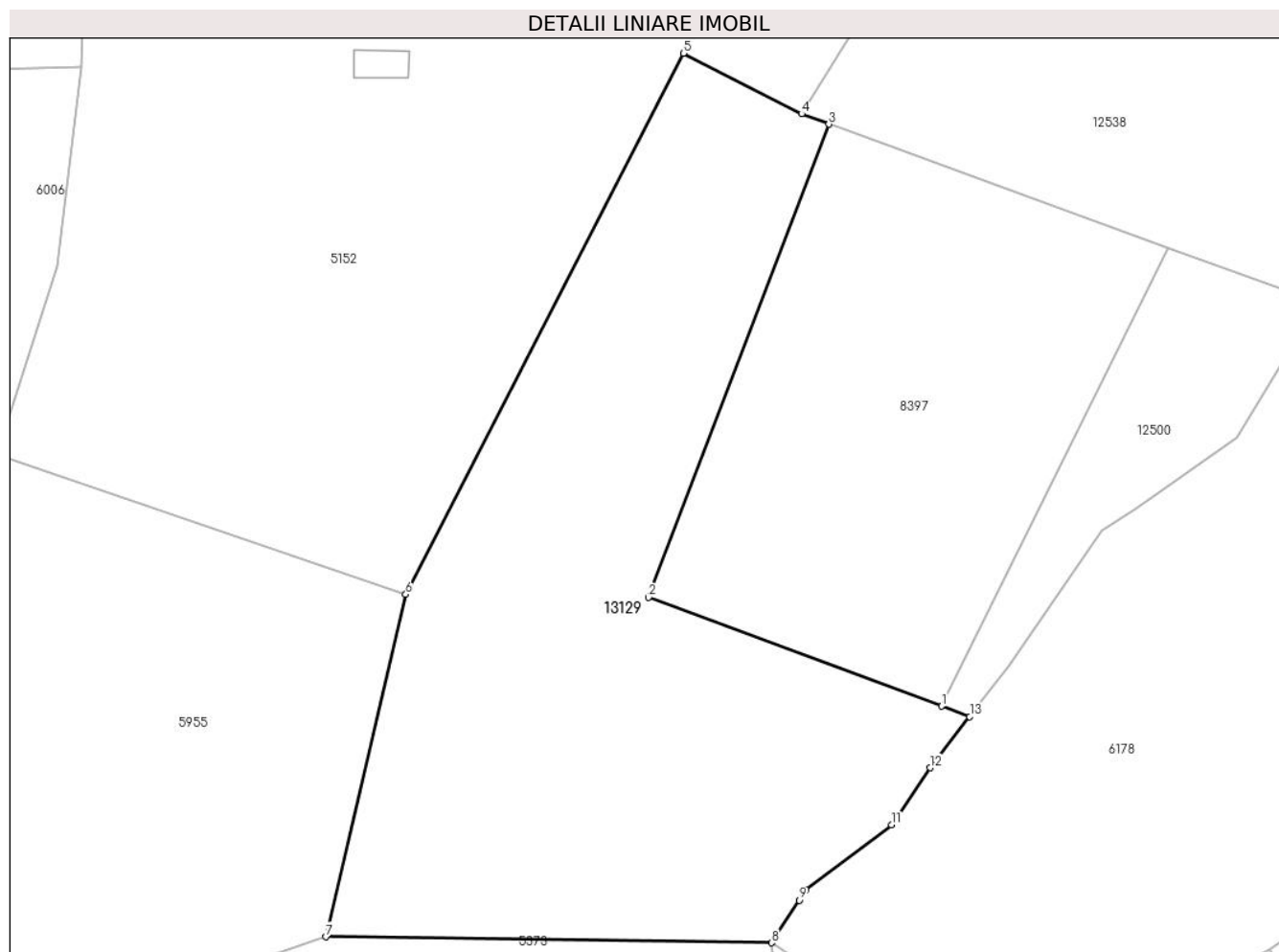
Inscrieri privind dezmembramintele dreptului de proprietate, drepturi reale de garanție și sarcini	Referințe
NU SUNT	

## Anexa Nr. 1 La Partea I

## Teren

Nr cadastral	Suprafața (mp)*	Observații / Referințe
102471	6.842	

\* Suprafața este determinată în planul de proiecție Stereo 70.



## Date referitoare la teren

Crt	Categorie folosință	Intravilan	Suprafața (mp)	Tarla	Parcelă	Nr. topo	Observații / Referințe
1	fânețe (F) - fânețe împădurite	NU	6.842	25	1880/119, 1751/3	4035/1	

## Lungime Segmente

1) Valorile lungimilor segmentelor sunt obținute din proiecție în plan.

Punct început	X / Y	Punct sfârșit	X / Y	Lungime segment (** (m))
1	399.041,384 474.175,916	2	398.995,022 474.193,132	49.455
2	398.995,022 474.193,132	3	399.023,531 474.267,895	80.014
3	399.023,531 474.267,895	4	399.019,205 474.269,524	4.623
4	399.019,205 474.269,524	5	399.000,527 474.279,114	20.996



Punct început	X / Y	Punct sfârșit	X / Y	Lungime segment (** (m)
5	399.000,527 474.279,114	6	398.956,605 474.193,598	96.136
6	398.956,605 474.193,598	7	398.943,932 474.139,485	55.577
7	398.943,932 474.139,485	8	399.014,458 474.138,535	70.532
8	399.014,458 474.138,535	9	399.018,808 474.145,265	8.013
9	399.018,808 474.145,265	10	399.019,873 474.146,912	1.961
10	399.019,873 474.146,912	11	399.033,411 474.157,193	16.999
11	399.033,411 474.157,193	12	399.039,512 474.166,201	10.88
12	399.039,512 474.166,201	13	399.045,796 474.174,278	10.234
13	399.045,796 474.174,278	1	399.041,384 474.175,916	4.706

\*\* Lungimile segmentelor sunt determinate în planul de proiecție Stereo 70 și sunt rotunjite la 1 milimetru.

\*\*\* Distanța dintre puncte este formată din segmente cumulate ce sunt mai mici decât valoarea 1 milimetru.



**DATE DESPRE IMOBILUL NR. 13130**

Oficiul de Cadastru și Publicitate Imobiliară SIBIU  
Biroul de Cadastru și Publicitate Imobiliară Saliste

**A. Partea I. Descrierea imobilului**

TEREN Extravilan

Adresa: Jud. Sibiu

Nr. Crt	Nr cadastral Nr. topografic	Suprafața* (mp)	Observații / Referințe
A1		1.132	Sector cadastral:58 Teren neimprejmuit;

**B. Partea II. Proprietari și acte**

Inscrieri privitoare la dreptul de proprietate și alte drepturi reale	Referințe
/	
Act Normativ nr. 7, din 13/03/1996 emis de PARLAMENTUL ROMÂNIEI;	
B1	Inscrierea provizorie, drept de PROPRIETATE, dobandit prin Lege, cota actuala 1/1, cota initiala 1/1
	1) <b>COMUNA JINA</b> , CIF:0000000000000, PROPRIETAR NEIDENTIFICAT

**C. Partea III. SARCINI .**

Inscrieri privind dezmembramintele dreptului de proprietate, drepturi reale de garanție și sarcini	Referințe
NU SUNT	



Punct început	X / Y	Punct sfârșit	X / Y	Lungime segment	Punct început	X / Y	Punct sfârșit	X / Y	Lungime segment	Punct început	X / Y	Punct sfârșit	X / Y	Lungime segment
16	399.845,489 473.764,246	17	399.841,352 473.758,114	7.397	17	399.841,352 473.758,114	18	399.826,21 473.741,87	22.20 7	18	399.826,21 473.741,87	19	399.816,762 473.733,802	12.42 4
19	399.816,762 473.733,802	20	399.811,181 473.727,719	8.255	20	399.811,181 473.727,719	21	399.809,824 473.723,127	4.788	21	399.809,824 473.723,127	22	399.806,54 473.720,087	4.475
22	399.806,54 473.720,087	23	399.800,432 473.714,934	7.991	23	399.800,432 473.714,934	24	399.798,239 473.712,868	3.013	24	399.798,239 473.712,868	25	399.795,314 473.710,96	3.492
25	399.795,314 473.710,96	26	399.792,157 473.709,751	3.381	26	399.792,157 473.709,751	27	399.788,673 473.708,896	3.587	27	399.788,673 473.708,896	28	399.785,603 473.708,307	3.126
28	399.785,603 473.708,307	29	399.784,622 473.707,699	1.154	29	399.784,622 473.707,699	30	399.784,25 473.706,988	0.802	30	399.784,25 473.706,988	31	399.783,992 473.706,529	0.527
31	399.783,992 473.706,529	32	399.783,236 473.705,815	1.04	32	399.783,236 473.705,815	33	399.775,415 473.697,329	11.54	33	399.775,415 473.697,329	34	399.774,245 473.696,06	1.726
34	399.774,245 473.696,06	35	399.769,78 473.691,536	6.356	35	399.769,78 473.691,536	36	399.769,037 473.691,06	0.882	36	399.769,037 473.691,06	37	399.766,568 473.690,54	2.523
37	399.766,568 473.690,54	38	399.763,389 473.690,89	3.198	38	399.763,389 473.690,89	39	399.759,155 473.690,994	4.235	39	399.759,155 473.690,994	40	399.754,818 473.690,364	4.383
40	399.754,818 473.690,364	41	399.751,866 473.690,036	2.97	41	399.751,866 473.690,036	42	399.749,557 473.688,957	2.549	42	399.749,557 473.688,957	43	399.747,916 473.687,434	2.239
43	399.747,916 473.687,434	44	399.746,138 473.685,121	2.917	44	399.746,138 473.685,121	45	399.743,708 473.678,972	6.612	45	399.743,708 473.678,972	46	399.737,53 473.668,799	11.90 2
46	399.737,53 473.668,799	47	399.699,51 473.618,828	62.79	47	399.699,51 473.618,828	48	399.694,346 473.612,041	8.528	48	399.694,346 473.612,041	49	399.682,214 473.605,114	13.97
49	399.682,214 473.605,114	50	399.635,108 473.605,957	47.11 4	50	399.635,108 473.605,957	51	399.619,241 473.604,109	15.97 4	51	399.619,241 473.604,109	52	399.609,256 473.601,264	10.38 2
52	399.609,256 473.601,264	53	399.610,086 473.599,013	2.399	53	399.610,086 473.599,013	54	399.619,683 473.601,945	10.03 5	54	399.619,683 473.601,945	55	399.635,216 473.603,755	15.63 8
55	399.635,216 473.603,755	56	399.682,779 473.602,903	47.57 1	56	399.682,779 473.602,903	57	399.695,825 473.610,352	15.02 3	57	399.695,825 473.610,352	58	399.700,94 473.617,074	8.447
58	399.700,94 473.617,074	59	399.739,351 473.667,559	63.43 6	59	399.739,351 473.667,559	60	399.745,686 473.677,99	12.20 4	60	399.745,686 473.677,99	61	399.748,07 473.684,025	6.489
61	399.748,07 473.684,025	62	399.749,548 473.685,947	2.425	62	399.749,548 473.685,947	63	399.750,8 473.687,11	1.709	63	399.750,8 473.687,11	64	399.752,469 473.687,889	1.842
64	399.752,469 473.687,889	65	399.755,098 473.688,181	2.645	65	399.755,098 473.688,181	66	399.759,287 473.688,79	4.233	66	399.759,287 473.688,79	67	399.763,241 473.688,693	3.955
67	399.763,241 473.688,693	68	399.766,677 473.688,314	3.457	68	399.766,677 473.688,314	69	399.769,885 473.688,991	3.279	69	399.769,885 473.688,991	70	399.771,174 473.689,816	1.53
70	399.771,174 473.689,816	71	399.775,837 473.694,541	6.638	71	399.775,837 473.694,541	72	399.777,708 473.696,571	2.761	72	399.777,708 473.696,571	73	399.784,803 473.704,268	10.46 8
73	399.784,803 473.704,268	74	399.785,745 473.705,159	1.297	74	399.785,745 473.705,159	75	399.786,298 473.706,14	1.126	75	399.786,298 473.706,14	76	399.786,601 473.706,258	0.325
76	399.786,601 473.706,258	77	399.789,142 473.706,746	2.587	77	399.789,142 473.706,746	78	399.792,815 473.707,648	3.782	78	399.792,815 473.707,648	79	399.796,319 473.708,989	3.752
79	399.796,319 473.708,989	80	399.799,605 473.711,133	3.924	80	399.799,605 473.711,133	81	399.801,897 473.713,291	3.148	81	399.801,897 473.713,291	82	399.807,997 473.718,439	7.982
82	399.807,997 473.718,439	83	399.811,762 473.721,924	5.13	83	399.811,762 473.721,924	84	399.813,146 473.726,607	4.883	84	399.813,146 473.726,607	85	399.818,293 473.732,216	7.613
85	399.818,293 473.732,216	86	399.827,734 473.740,278	12.41 5	86	399.827,734 473.740,278	87	399.843,079 473.756,74	22.50 5	87	399.843,079 473.756,74	88	399.847,305 473.763,004	7.556
88	399.847,305 473.763,004	89	399.852,595 473.770,619	9.272	89	399.852,595 473.770,619	90	399.854,966 473.777,88	7.638	90	399.854,966 473.777,88	91	399.857,636 473.786,27	8.805
91	399.857,636 473.786,27	92	399.865,19 473.796,207	12.48 2	92	399.865,19 473.796,207	93	399.868,472 473.804,126	8.572	93	399.868,472 473.804,126	94	399.870,78 473.821,433	17.46
94	399.870,78 473.821,433	95	399.887,011 473.854,145	36.51 7	95	399.887,011 473.854,145	96	399.892,974 473.865,141	12.50 9	96	399.892,974 473.865,141	97	399.899,521 473.877,237	13.75 4
97	399.899,521 473.877,237	98	399.907,61 473.886,701	12.45	98	399.907,61 473.886,701	99	399.919,407 473.897,82	16.21 1	99	399.919,407 473.897,82	100	399.926,333 473.905,823	10.58 4
100	399.926,333 473.905,823	101	399.936,108 473.921,893	18.80 9	101	399.936,108 473.921,893	1	399.943,958 473.947,166	26.46 4					

\*\* Lungimile segmentelor sunt determinate în planul de proiecție Stereo 70 și sunt rotunjite la 1 milimetru.

\*\*\* Distanța dintre puncte este formată din segmente cumulate ce sunt mai mici decât valoarea 1 milimetru.



**DATE DESPRE IMOBILUL NR. 13131**

Oficiul de Cadastru și Publicitate Imobiliară SIBIU  
Biroul de Cadastru și Publicitate Imobiliară Saliste

**A. Partea I. Descrierea imobilului**

TEREN Extravilan

Adresa: Jud. Sibiu

Nr. Crt	Nr cadastral Nr. topografic	Suprafața* (mp)	Observații / Referințe
A1		11.358	Sector cadastral:2 Teren neimprejmuit;

**B. Partea II. Proprietari și acte**

Inscrieri privitoare la dreptul de proprietate și alte drepturi reale		Referințe
/		
Act Normativ nr. 7, din 13/03/1996 emis de PARLAMENTUL ROMÂNIEI;		
B1	Intabulare, drept de PROPRIETATE, dobândit prin Lege, cota actuala 1/1, cota initiala 1/1 1) NEIDENTIFICAT NEIDENTIFICAT	A1
Act Administrativ nr. 11397, din 15/09/2023 emis de PRIMĂRIA COMUNEI JINA;		
B2	Se noteaza posesia factica asupra suprafetei de 11358 mp in favoarea lui 1) IANCU NICOLAE 2) IANCU MARIA	A1

**C. Partea III. SARCINI .**

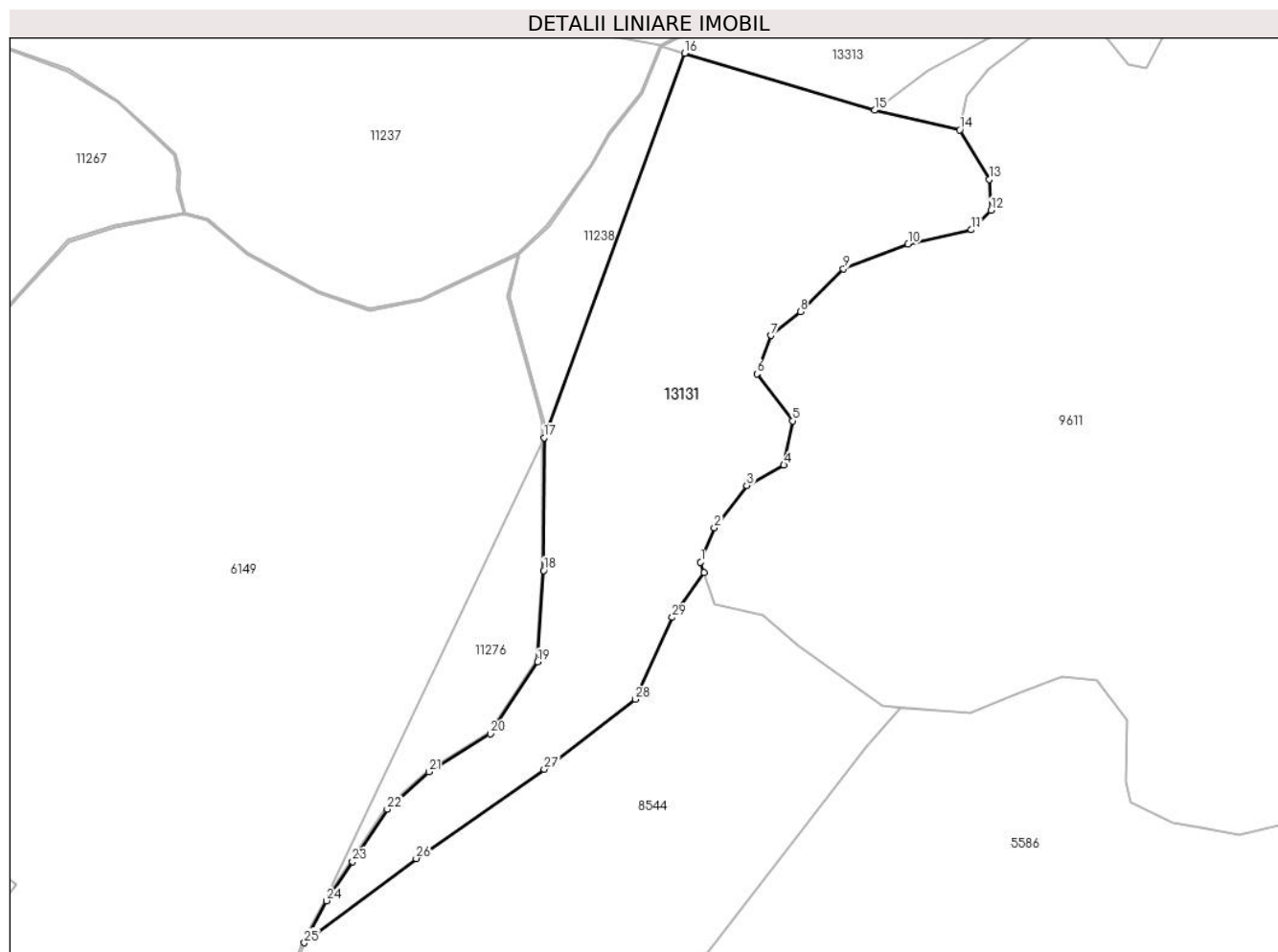
Inscrieri privind dezmembramintele dreptului de proprietate, drepturi reale de garanție și sarcini	Referințe
NU SUNT	

## Anexa Nr. 1 La Partea I

## Teren

Nr cadastral	Suprafața (mp)*	Observații / Referințe
	11.358	

\* Suprafața este determinată în planul de proiecție Stereo 70.



## Date referitoare la teren

Crt	Categorie folosință	Intravilan	Suprafața (mp)	Tarla	Parcelă	Nr. topo	Observații / Referințe
1	fânețe (F) - fânețe împădurite	NU	11.358	5	103/1,269/61	-	

## Lungime Segmente

1) Valorile lungimilor segmentelor sunt obținute din proiecție în plan.

Punct început	X / Y	Punct sfârșit	X / Y	Lungime segment (** (m))
1	394.622,398 477.254,432	2	394.626,12 477.263,839	10.117
3	394.634,925 477.275,3	4	394.645,058 477.280,834	11.546
5	394.647,414 477.292,845	6	394.637,689 477.305,643	16.074
7	394.641,516 477.316,081	8	394.649,537 477.322,566	10.315

Punct început	X / Y	Punct sfârșit	X / Y	Lungime segment (** (m))
2	394.626,12 477.263,839	3	394.634,925 477.275,3	14.453
4	394.645,058 477.280,834	5	394.647,414 477.292,845	12.24
6	394.637,689 477.305,643	7	394.641,516 477.316,081	11.117
8	394.649,537 477.322,566	9	394.661,226 477.334,211	16.5



Punct început	X / Y	Punct sfârșit	X / Y	Lungime segment (** (m)
9	394.661,226 477.334,211	10	394.678,853 477.340,913	18.858
11	394.696,064 477.344,786	12	394.701,382 477.350,1	7.518
13	394.700,865 477.358,515	14	394.692,889 477.371,948	15.622
15	394.669,705 477.377,274	16	394.618,098 477.392,798	53.891
17	394.579,782 477.288,26	18	394.579,646 477.252,193	36.067
19	394.578,019 477.227,334	20	394.565,175 477.207,774	23.4
21	394.548,456 477.197,465	22	394.537,159 477.187,269	15.218
23	394.527,679 477.173,052	24	394.520,574 477.162,398	12.806
25	394.514,587 477.150,984	26	394.545,031 477.173,883	38.095
27	394.579,828 477.198,199	28	394.604,641 477.217,168	31.233
29	394.614,684 477.239,433	30	394.623,327 477.251,629	14.948

Punct început	X / Y	Punct sfârșit	X / Y	Lungime segment (** (m)
10	394.678,853 477.340,913	11	394.696,064 477.344,786	17.641
12	394.701,382 477.350,1	13	394.700,865 477.358,515	8.431
14	394.692,889 477.371,948	15	394.669,705 477.377,274	23.788
16	394.618,098 477.392,798	17	394.579,782 477.288,26	111.339
18	394.579,646 477.252,193	19	394.578,019 477.227,334	24.912
20	394.565,175 477.207,774	21	394.548,456 477.197,465	19.642
22	394.537,159 477.187,269	23	394.527,679 477.173,052	17.088
24	394.520,574 477.162,398	25	394.514,587 477.150,984	12.889
26	394.545,031 477.173,883	27	394.579,828 477.198,199	42.451
28	394.604,641 477.217,168	29	394.614,684 477.239,433	24.425
30	394.623,327 477.251,629	1	394.622,398 477.254,432	2.953

\*\* Lungimile segmentelor sunt determinate în planul de proiecție Stereo 70 și sunt rotunjite la 1 milimetru.

\*\*\* Distanța dintre puncte este formată din segmente cumulate ce sunt mai mici decât valoarea 1 milimetru.



**DATE DESPRE IMOBILUL NR. 13132**

Oficiul de Cadastru și Publicitate Imobiliară SIBIU  
Biroul de Cadastru și Publicitate Imobiliară Saliste

**A. Partea I. Descrierea imobilului**

TEREN Extravilan

Adresa: Jud. Sibiu

Nr. Crt	Nr cadastral Nr. topografic	Suprafața* (mp)	Observații / Referințe
A1		1.664	Sector cadastral:22 Teren neimprejmut;

**B. Partea II. Proprietari și acte**

Inscrieri privitoare la dreptul de proprietate și alte drepturi reale		Referințe
/		
Act Normativ nr. 7, din 13/03/1996 emis de PARLAMENTUL ROMÂNIEI;		
B1	Intabulare, drept de PROPRIETATE, dobândit prin Lege, cota actuala 1/1, cota initiala 1/1 1) NEIDENTIFICAT NEIDENTIFICAT	A1
Act Administrativ nr. 11398, din 15/09/2023 emis de PRIMĂRIA COMUNEI JINA;		
B2	Se noteaza posesia factica asupra suprafetei de 1664 mp in favoarea lui 1) IANCU MARIA 2) IANCU NICOLAE	A1

**C. Partea III. SARCINI .**

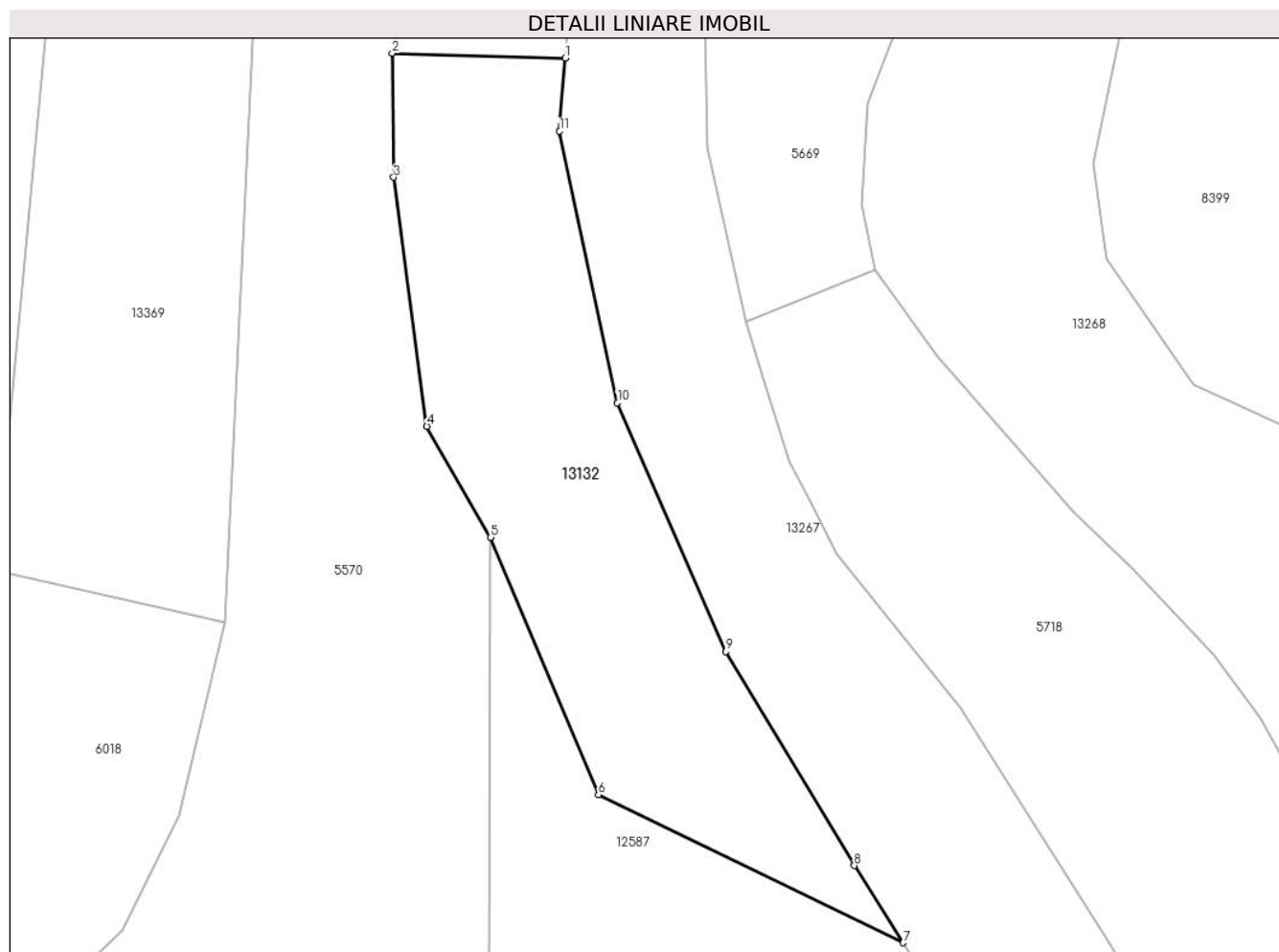
Inscrieri privind dezmembramintele dreptului de proprietate, drepturi reale de garanție și sarcini	Referințe
NU SUNT	

## Anexa Nr. 1 La Partea I

## Teren

Nr cadastral	Suprafața (mp)*	Observații / Referințe
	1.664	

\* Suprafața este determinată în planul de proiecție Stereo 70.



## Date referitoare la teren

Crt	Categorie folosință	Intra vilan	Suprafața (mp)	Tarla	Parcelă	Nr. topo	Observații / Referințe
1	faneata	NU	1.664	26	1954/44	-	

## Lungime Segmente

1) Valorile lungimilor segmentelor sunt obținute din proiecție în plan.

Punct început	X / Y	Punct sfârșit	X / Y	Lungime segment (** (m)
1	397.969,319 476.010,274	2	397.951,352 476.010,757	17.973
2	397.951,352 476.010,757	3	397.951,51 475.997,864	12.894
3	397.951,51 475.997,864	4	397.954,955 475.972,014	26.079
4	397.954,955 475.972,014	5	397.961,58 475.960,48	13.301
5	397.961,58 475.960,48	6	397.972,789 475.933,733	29.001

Punct început	X / Y	Punct sfârșit	X / Y	Lungime segment (** (m)
6	397.972,789 475.933,733	7	398.004,456 475.918,369	35.197
7	398.004,456 475.918,369	8	397.999,377 475.926,382	9.487
8	397.999,377 475.926,382	9	397.986,021 475.948,595	25.919
9	397.986,021 475.948,595	10	397.974,765 475.974,47	28.217
10	397.974,765 475.974,47	11	397.968,74 476.002,662	28.829
11	397.968,74 476.002,662	1	397.969,319 476.010,274	7.634

\*\* Lungimile segmentelor sunt determinate în planul de proiecție Stereo 70 și sunt rotunjite la 1 milimetru.

\*\*\* Distanța dintre puncte este formată din segmente cumulate ce sunt mai mici decât valoarea 1 milimetru.



**DATE DESPRE IMOBILUL NR. 13133**

Oficiul de Cadastru și Publicitate Imobiliară SIBIU  
Biroul de Cadastru și Publicitate Imobiliară Saliste

**A. Partea I. Descrierea imobilului**

TEREN Extravilan

Adresa: Jud. Sibiu

Nr. Crt	Nr cadastral Nr. topografic	Suprafața* (mp)	Observații / Referințe
A1		2.412	Sector cadastral:6 Teren neimprejmuit;

**B. Partea II. Proprietari și acte**

Inscrieri privitoare la dreptul de proprietate și alte drepturi reale		Referințe
/		
Act Normativ nr. 7, din 13/03/1996 emis de PARLAMENTUL ROMÂNIEI;		
B1	Intabulare, drept de PROPRIETATE, dobandit prin Lege, cota actuala 1/1, cota initiala 1/1 1) NEIDENTIFICAT NEIDENTIFICAT	A1
Act Administrativ nr. 15141, din 16/11/2023 emis de PRIMĂRIA COMUNEI JINA;		
B2	Se noteaza posesia factica asupra suprafetei de 2412 mp in favoarea lui 1) HULEA DUMITRU 2) HULEA MARINA	A1

**C. Partea III. SARCINI .**

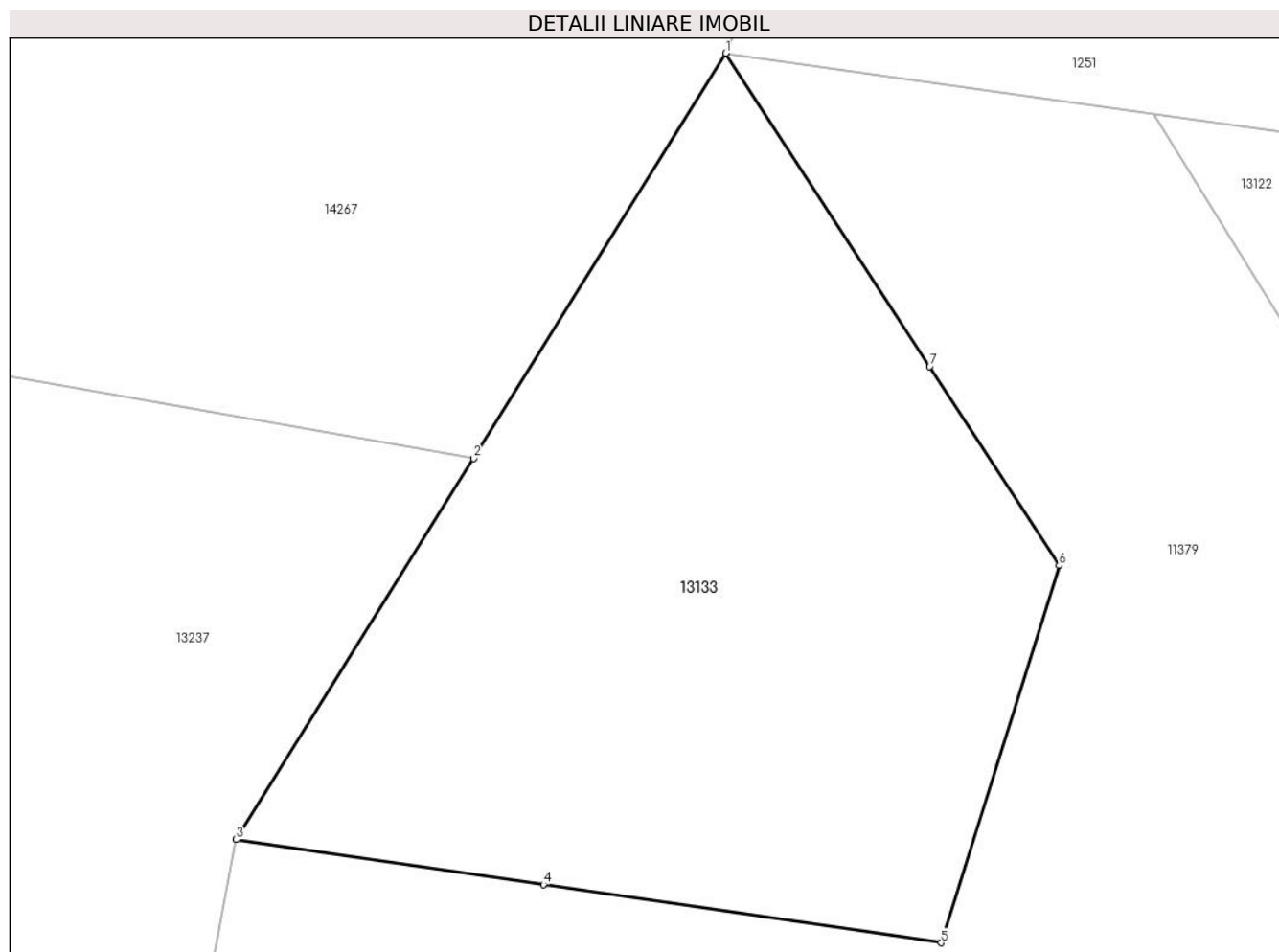
Inscrieri privind dezmembramintele dreptului de proprietate, drepturi reale de garanție și sarcini	Referințe
NU SUNT	

## Anexa Nr. 1 La Partea I

## Teren

Nr cadastral	Suprafața (mp)*	Observații / Referințe
	2.412	

\* Suprafața este determinată în planul de proiecție Stereo 70.



## Date referitoare la teren

Crt	Categorie folosință	Intravilan	Suprafața (mp)	Tarla	Parcelă	Nr. topo	Observații / Referințe
1	faneata	NU	2.412	8	501/6	-	

## Lungime Segmente

1) Valorile lungimilor segmentelor sunt obținute din proiecție în plan.

Punct început	X / Y	Punct sfârșit	X / Y	Lungime segment (** (m)
1	395.657,983 478.785,279	2	395.638,266 478.753,641	37.279
2	395.638,266 478.753,641	3	395.619,73 478.723,897	35.047
3	395.619,73 478.723,897	4	395.643,732 478.720,383	24.258
4	395.643,732 478.720,383	5	395.674,8 478.715,835	31.399
5	395.674,8 478.715,835	6	395.684,026 478.745,29	30.866



Punct început	X / Y	Punct sfârșit	X / Y	Lungime segment (** (m)
6	395.684,026 478.745,29	7	395.673,906 478.760,829	18.544
7	395.673,906 478.760,829	1	395.657,983 478.785,279	29.178

\*\* Lungimile segmentelor sunt determinate în planul de proiecție Stereo 70 și sunt rotunjite la 1 milimetru.

\*\*\* Distanța dintre puncte este formată din segmente cumulate ce sunt mai mici decât valoarea 1 milimetru.



**DATE DESPRE IMOBILUL NR. 13134**

Oficiul de Cadastru și Publicitate Imobiliară SIBIU  
Biroul de Cadastru și Publicitate Imobiliară Saliste

**A. Partea I. Descrierea imobilului**

Nr. CF vechi:2707Jina  
Nr. topografic:3161

TEREN Extravilan

Adresa: Jud. Sibiu

Nr. Crt	Nr cadastral Nr. topografic	Suprafața* (mp)	Observații / Referințe
A1	103776	Din acte: 2.153 Masurata: 2.399	Sector cadastral:22 Teren neimprejmuț;

**B. Partea II. Proprietari și acte**

Inscrieri privitoare la dreptul de proprietate și alte drepturi reale	Referințe
<b>2196 / 04/07/1911</b>	
Act Notarial nr. -, din 28/06/1911 emis de -;	
B1	A1
Intabulare, drept de PROPRIETATE, cu titlu de drept cumparare, dobandit prin Conventie, cota actuala 1/1, cota initiala 1/1	
1) CATANA IOANA, n. Todor	
2) CATANA NICOLAE, si sotia	
/	
Act Administrativ nr. 11399, din 15/09/2023 emis de PRIMĂRIA COMUNEI JINA;	
B2	A1
Se noteaza posesia factica asupra suprafetei de 2399 mp in favoarea lui	
1) BEBESELEA RODICA	

**C. Partea III. SARCINI .**

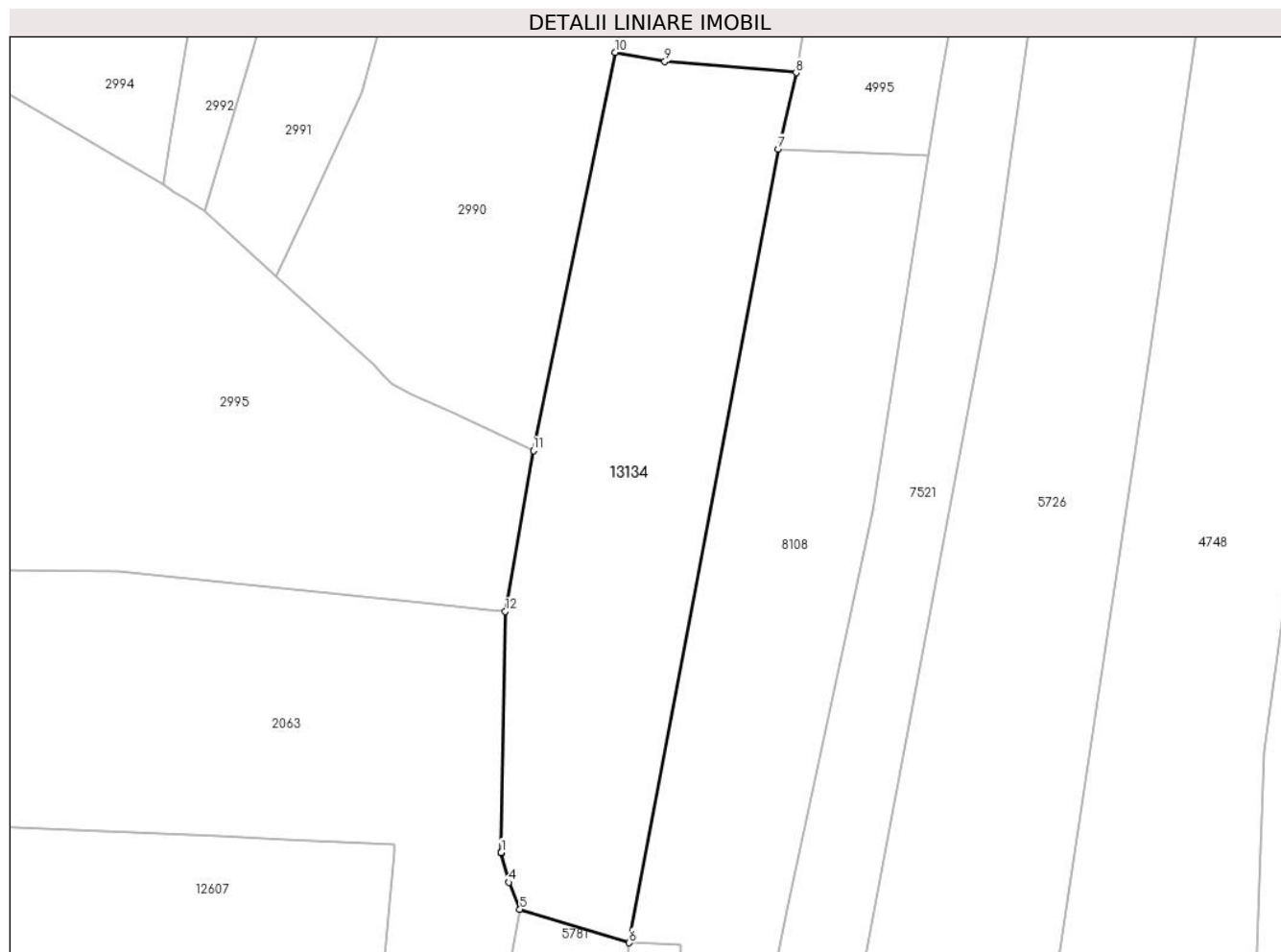
Inscrieri privind dezmembramintele dreptului de proprietate, drepturi reale de garanție și sarcini	Referințe
NU SUNT	

## Anexa Nr. 1 La Partea I

## Teren

Nr cadastral	Suprafața (mp)*	Observații / Referințe
103776	Din acte: 2.153 Masurata: 2.399	

\* Suprafața este determinată în planul de proiecție Stereo 70.



## Date referitoare la teren

Crt	Categorie folosință	Intra vilan	Suprafața (mp)	Tarla	Parcelă	Nr. topo	Observații / Referințe
1	faneata	NU	2.399	26	1954/67	3161	

## Lungime Segmente

1) Valorile lungimilor segmentelor sunt obținute din proiecție în plan.

Punct început	X / Y	Punct sfârșit	X / Y	Lungime segment (** (m)
1	397.658,475 475.870,998	2	397.658,475 475.870,966	0.032
2	397.658,475 475.870,966	3	397.658,483 475.870,932	0.035
3	397.658,483 475.870,932	4	397.659,399 475.867,226	3.818
4	397.659,399 475.867,226	5	397.660,828 475.863,809	3.704
5	397.660,828 475.863,809	6	397.674,607 475.859,609	14.405

Punct început	X / Y	Punct sfârşit	X / Y	Lungime segment (** (m)
6	397.674,607 475.859,609	7	397.693,4 475.959,649	101.79
7	397.693,4 475.959,649	8	397.695,63 475.969,263	9.869
8	397.695,63 475.969,263	9	397.679,09 475.970,658	16.599
9	397.679,09 475.970,658	10	397.672,862 475.971,813	6.334
10	397.672,862 475.971,813	11	397.662,516 475.921,621	51.247
11	397.662,516 475.921,621	12	397.658,968 475.901,36	20.569
12	397.658,968 475.901,36	1	397.658,475 475.870,998	30.366

\*\* Lungimile segmentelor sunt determinate în planul de proiecție Stereo 70 și sunt rotunjite la 1 milimetru.

\*\*\* Distanța dintre puncte este formată din segmente cumulate ce sunt mai mici decât valoarea 1 milimetru.



**DATE DESPRE IMOBILUL NR. 13135**

Oficiul de Cadastru și Publicitate Imobiliară SIBIU  
Biroul de Cadastru și Publicitate Imobiliară Saliste

**A. Partea I. Descrierea imobilului**

TEREN Extravilan

Adresa: Jud. Sibiu

Nr. Crt	Nr cadastral Nr. topografic	Suprafața* (mp)	Observații / Referințe
A1		9.557	Sector cadastral:64 Teren neimprejmut;

**B. Partea II. Proprietari și acte**

Inscrieri privitoare la dreptul de proprietate și alte drepturi reale		Referințe
/		
Act Normativ nr. 7, din 13/03/1996 emis de PARLAMENTUL ROMÂNIEI;		
B1	Intabulare, drept de PROPRIETATE, dobândit prin Lege, cota actuala 1/1, cota initiala 1/1 1) <b>NEIDENTIFICAT NEIDENTIFICAT</b>	A1
Act Administrativ nr. 11400, din 15/09/2023 emis de PRIMĂRIA COMUNEI JINA;		
B2	Se noteaza posesia factica asupra suprafetei de 9557 mp in favoarea lui 1) <b>BEBESELEA RODICA</b>	A1

**C. Partea III. SARCINI .**

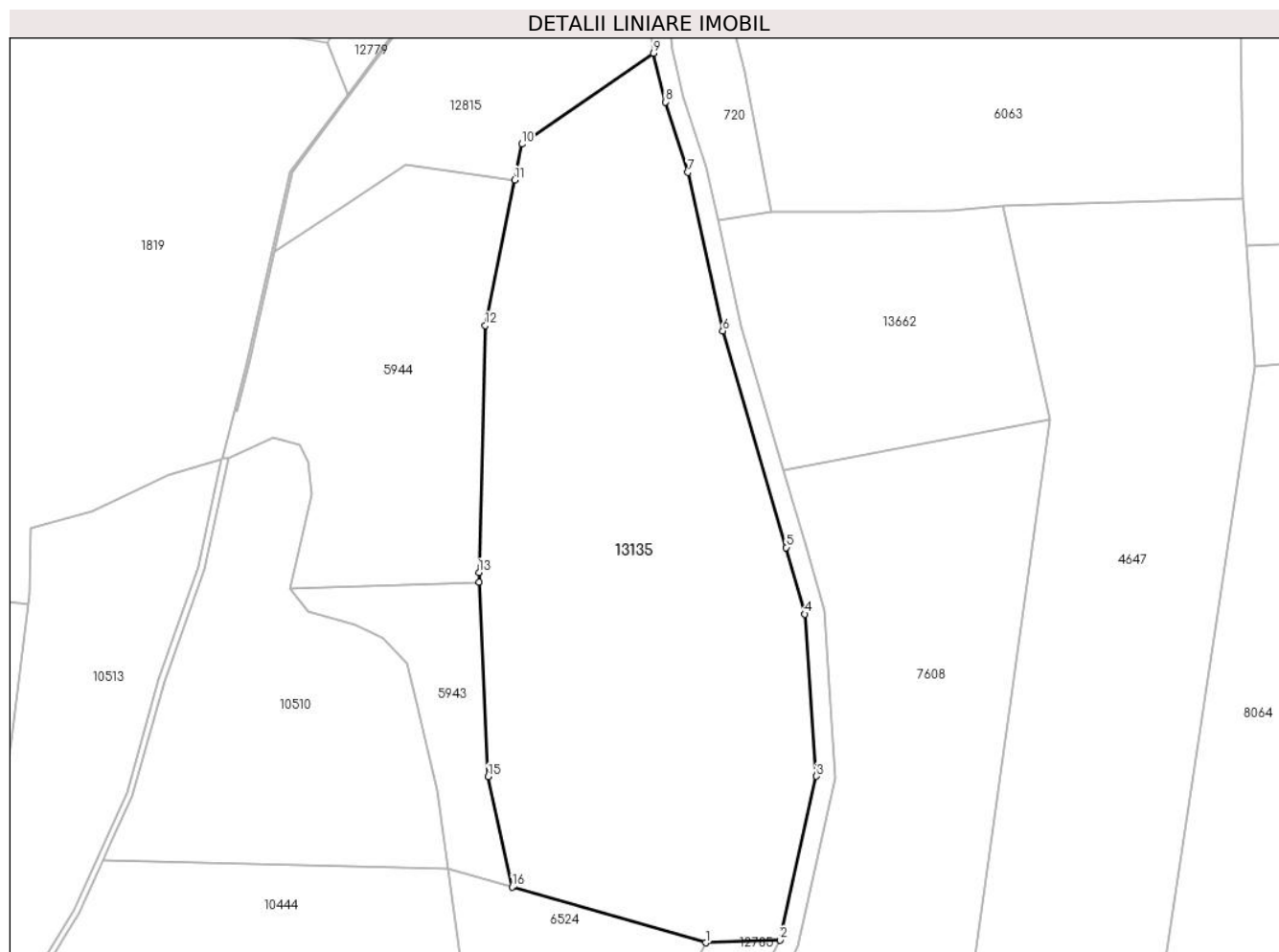
Inscrieri privind dezmembramintele dreptului de proprietate, drepturi reale de garanție și sarcini	Referințe
NU SUNT	

## Anexa Nr. 1 La Partea I

## Teren

Nr cadastral	Suprafața (mp)*	Observații / Referințe
	9.557	

\* Suprafața este determinată în planul de proiecție Stereo 70.



## Date referitoare la teren

Crt	Categorie folosință	Intravilan	Suprafața (mp)	Tarla	Parcelă	Nr. topo	Observații / Referințe
1	fânețe (F) - fânețe împădurite	NU	9.557	40	2472/1, 2473/1	-	

## Lungime Segmente

1) Valorile lungimilor segmentelor sunt obținute din proiecție în plan.

Punct început	X / Y	Punct sfârșit	X / Y	Lungime segment (** (m)
1	398.793,125 473.059,528	2	398.808,578 473.060,108	15.464
2	398.808,578 473.060,108	3	398.816,165 473.094,202	34.928
3	398.816,165 473.094,202	4	398.813,794 473.127,939	33.82
4	398.813,794 473.127,939	5	398.809,894 473.141,785	14.385



Punct început	X / Y	Punct sfârșit	X / Y	Lungime segment (** (m)
5	398.809,894 473.141,785	6	398.796,675 473.186,857	46.97
6	398.796,675 473.186,857	7	398.789,416 473.219,862	33.794
7	398.789,416 473.219,862	8	398.784,686 473.234,501	15.384
8	398.784,686 473.234,501	9	398.782,198 473.244,66	10.459
9	398.782,198 473.244,66	10	398.754,871 473.225,745	33.235
10	398.754,871 473.225,745	11	398.753,365 473.218,311	7.585
11	398.753,365 473.218,311	12	398.747,223 473.187,997	30.93
12	398.747,223 473.187,997	13	398.745,892 473.136,604	51.41
13	398.745,892 473.136,604	14	398.745,984 473.134,551	2.055
14	398.745,984 473.134,551	15	398.747,802 473.094,109	40.483
15	398.747,802 473.094,109	16	398.752,805 473.071,105	23.542
16	398.752,805 473.071,105	1	398.793,125 473.059,528	41.949

\*\* Lungimile segmentelor sunt determinate în planul de proiecție Stereo 70 și sunt rotunjite la 1 milimetru.

\*\*\* Distanța dintre puncte este formată din segmente cumulate ce sunt mai mici decât valoarea 1 milimetru.



**DATE DESPRE IMOBILUL NR. 13137**

Oficiul de Cadastru și Publicitate Imobiliară SIBIU  
Biroul de Cadastru și Publicitate Imobiliară Saliste

**A. Partea I. Descrierea imobilului**

TEREN Extravilan

Nr. CF vechi:926 Jina  
Nr. topografic:4631

Adresa: Jud. Sibiu

Nr. Crt	Nr cadastral Nr. topografic	Suprafața* (mp)	Observații / Referințe
A1	103367	3.484	Sector cadastral:59 Teren neimprejmuit;

**B. Partea II. Proprietari și acte**

Inscrieri privitoare la dreptul de proprietate și alte drepturi reale		Referințe
<b>104 / 07/01/2019</b>		
Act Notarial nr. 83, din 21/12/2018 emis de NP. MARGINEANU GRIGORE ADRIAN (DOSARE NR. 130,131 /2018);		
B4	Intabulare, drept de PROPRIETATE, dobandit prin Succesiune, cota actuala 1/2, cota initiala 1/2 1) POPA CIPRIAN-PARTENIE	A1
B5	Intabulare, drept de PROPRIETATE, dobandit prin Succesiune, cota actuala 1/2, cota initiala 1/2 1) POPA ADELA - DANA	A1

**C. Partea III. SARCINI .**

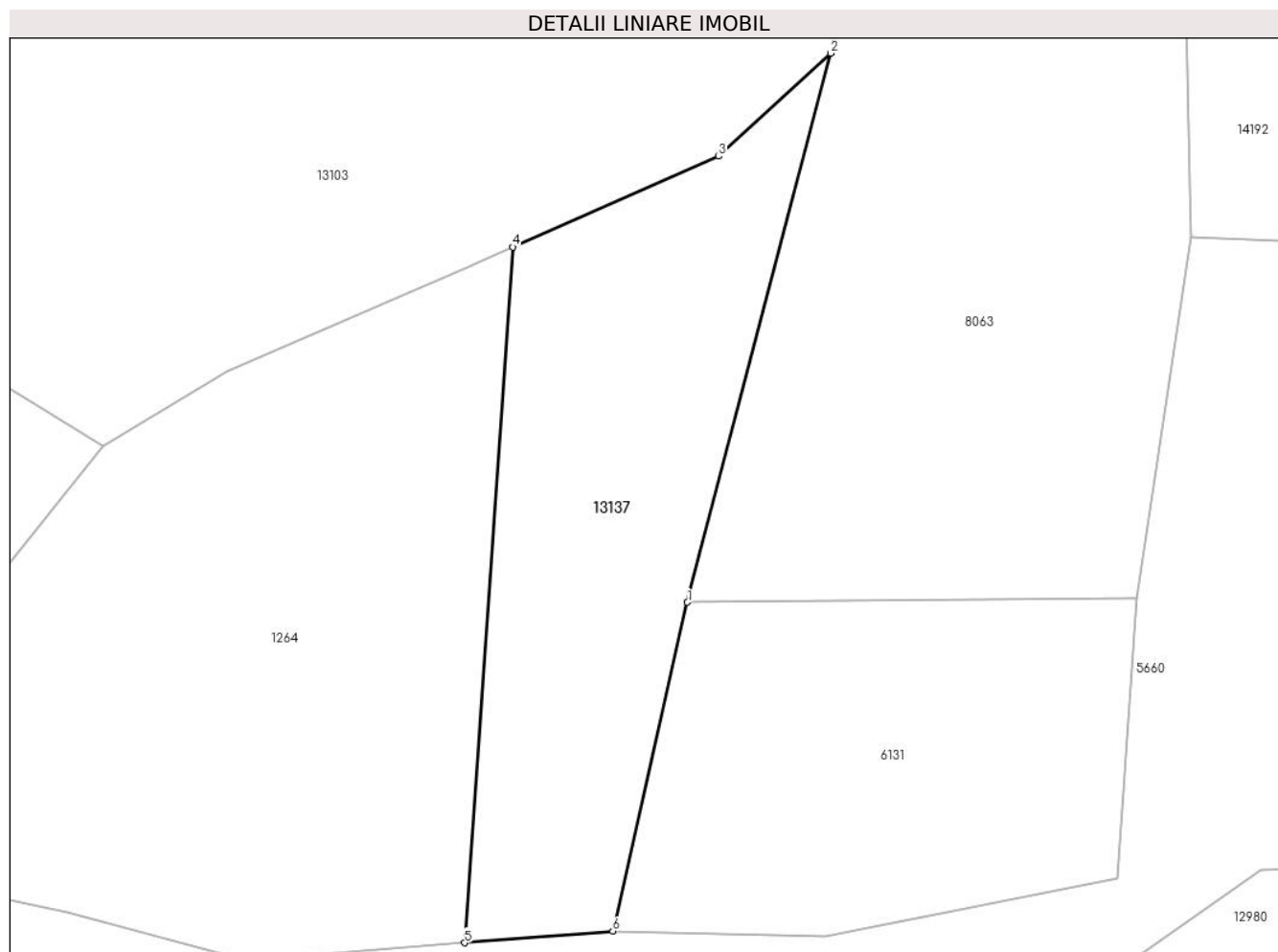
Inscrieri privind dezmembramintele dreptului de proprietate, drepturi reale de garanție și sarcini	Referințe
NU SUNT	

## Anexa Nr. 1 La Partea I

## Teren

Nr cadastral	Suprafața (mp)*	Observații / Referințe
103367	3.484	

\* Suprafața este determinată în planul de proiecție Stereo 70.



## Date referitoare la teren

Crt	Categorie folosință	Intravilan	Suprafața (mp)	Tarla	Parcelă	Nr. topo	Observații / Referințe
1	fânețe (F) - fânețe împădurite	NU	3.484	23	1568/4	4631	

## Lungime Segmente

1) Valorile lungimilor segmentelor sunt obținute din proiecție în plan.

Punct început	X / Y	Punct sfârșit	X / Y	Lungime segment (** (m)
1	401.079,356 473.744,509	2	401.100,448 473.825,202	83.404
2	401.100,448 473.825,202	3	401.083,948 473.810,057	22.397
3	401.083,948 473.810,057	4	401.053,66 473.796,717	33.096
4	401.053,66 473.796,717	5	401.046,573 473.694,468	102.494

Punct început	X / Y	Punct sfârşit	X / Y	Lungime segment (** (m)
5	401.046,573 473.694,468	6	401.068,369 473.696,182	21.863
6	401.068,369 473.696,182	1	401.079,356 473.744,509	49.56

\*\* Lungimile segmentelor sunt determinate în planul de proiecție Stereo 70 și sunt rotunjite la 1 milimetru.

\*\*\* Distanța dintre puncte este formată din segmente cumulate ce sunt mai mici decât valoarea 1 milimetru.



**DATE DESPRE IMOBILUL NR. 13140**

Oficiul de Cadastru și Publicitate Imobiliară SIBIU  
Biroul de Cadastru și Publicitate Imobiliară Saliste

**A. Partea I. Descrierea imobilului**

TEREN Extravilan

Nr. CF vechi:6114, 4506 Jina  
Nr. topografic:3488/2, 3488/1

Adresa: Jud. Sibiu

Nr. Crt	Nr cadastral Nr. topografic	Suprafața* (mp)	Observații / Referințe
A1		Din acte: 4.433 Masurata: 6.149	Sector cadastral:25 Teren neimprejmuț;

**B. Partea II. Proprietari și acte**

Inscrieri privitoare la dreptul de proprietate și alte drepturi reale		Referințe
<b>894 / 10/10/2000</b>		
Act Notarial nr. 402/2000, din 01/01/2000 emis de BNP AVRAM A;		
B1	Intabulare, drept de PROPRIETATE, cu titlu de drept donație, în părți egale, dobandit prin Conventie, cota actuala 1/1, cota initiala 1/1 1) <b>RĂDUȚIU DUMITRU</b> , și soția 2) <b>RĂDUȚIU MARIA IULIANA</b> , n. Sterp <i>OBSERVATII: , poziție preluată din CF 6114 JINA, asupra suprafeței de 3470 mp</i>	A1
<b>1077 / 04/11/1933</b>		
Act Notarial nr. -, din 01/01/1933 emis de -;		
B2	Intabulare, drept de PROPRIETATE, dobandit prin Conventie, cota actuala 4/12, cota initiala 4/12 1) <b>RĂDUȚIU SALOMIA</b> , născ. Stoica <i>OBSERVATII: , poziție preluată din CF 4506 JINA, asupra suprafeței de 321 mp</i>	A1
<b>1343 / 30/08/1996</b>		
Act Notarial nr. 197, din 01/01/1996 emis de BNP DRAGOMIR N.;		
B3	Intabulare, drept de PROPRIETATE, cu titlu de drept moștenire, dobandit prin Succesiune, cota actuala 6/12, cota initiala 6/12 1) <b>STOICA PAVEL</b> <i>OBSERVATII: , poziție preluată din CF 4506 JINA, asupra suprafeței de 481,5 mp</i>	A1
<b>1817 / 31/10/1996</b>		
Act Notarial nr. 1077, din 01/01/1996 emis de BNP DRAGOMIR N.;		
B4	Intabulare, drept de PROPRIETATE, cu titlu de drept donație, dobandit prin Conventie, cota actuala 2/12, cota initiala 2/12 1) <b>STOICA PAVEL</b> <i>OBSERVATII: , poziție preluată din CF 4506 JINA, asupra suprafeței de 160,5 mp</i>	A1
/		
Act Administrativ nr. 16130, din 18/12/2023 emis de PRIMĂRIA COMUNEI JINA;		
B5	Se noteaza posesia factica asupra suprafeței de 6149 mp in favoarea lui 1) <b>STERP FLORIN-ILIE</b>	A1

**C. Partea III. SARCINI .**

Inscrieri privind dezmembramintele dreptului de proprietate, drepturi reale de garanție și sarcini	Referințe
NU SUNT	

## Anexa Nr. 1 La Partea I

## Teren

Nr cadastral	Suprafața (mp)*	Observații / Referințe
	Din acte: 4.433 Masurata: 6.149	

\* Suprafața este determinată în planul de proiecție Stereo 70.



## Date referitoare la teren

Crt	Categorie folosință	Intra vilan	Suprafața (mp)	Tarla	Parcelă	Nr. topo	Observații / Referințe
1	faneata	NU	6.149	18	1049,1050/1	3488/2, 3488/1	

## Lungime Segmente

1) Valorile lungimilor segmentelor sunt obținute din proiecție în plan.

Punct început	X / Y	Punct sfârșit	X / Y	Lungime segment (** (m)
1	398.173,643 476.033,453	2	398.185,935 476.020,993	17.503
3	398.199,498 476.011,551	4	398.212,935 476.004,754	15.058
5	398.216,938 476.012,002	6	398.226,633 476.038,345	28.07
7	398.200,135 476.054,829	8	398.191,822 476.063,334	11.893
9	398.190,12 476.071,512	10	398.195,149 476.100,064	28.992

Punct început	X / Y	Punct sfârșit	X / Y	Lungime segment (** (m)
2	398.185,935 476.020,993	3	398.199,498 476.011,551	16.526
4	398.212,935 476.004,754	5	398.216,938 476.012,002	8.28
6	398.226,633 476.038,345	7	398.200,135 476.054,829	31.207
8	398.191,822 476.063,334	9	398.190,12 476.071,512	8.353
10	398.195,149 476.100,064	11	398.197,952 476.126,541	26.625



Punct început	X / Y	Punct sfârșit	X / Y	Lungime segment (** (m)
11	398.197,952 476.126,541	12	398.200,855 476.154,273	27.884
13	398.206,955 476.179,951	14	398.204,357 476.180,264	2.617
15	398.189,228 476.182,086	16	398.176,932 476.182,747	12.314
17	398.168,902 476.149,184	18	398.165,029 476.116,605	32.808
19	398.158,555 476.090,722	20	398.156,175 476.072,881	17.999
21	398.156,736 476.056,238	22	398.160,124 476.046,618	10.199
23	398.166,456 476.038,405	1	398.173,643 476.033,453	8.728

Punct început	X / Y	Punct sfârșit	X / Y	Lungime segment (** (m)
12	398.200,855 476.154,273	13	398.206,955 476.179,951	26.393
14	398.204,357 476.180,264	15	398.189,228 476.182,086	15.238
16	398.176,932 476.182,747	17	398.168,902 476.149,184	34.51
18	398.165,029 476.116,605	19	398.158,555 476.090,722	26.68
20	398.156,175 476.072,881	21	398.156,736 476.056,238	16.652
22	398.160,124 476.046,618	23	398.166,456 476.038,405	10.371

\*\* Lungimile segmentelor sunt determinate în planul de proiecție Stereo 70 și sunt rotunjite la 1 milimetru.

\*\*\* Distanța dintre puncte este formată din segmente cumulate ce sunt mai mici decât valoarea 1 milimetru.



**DATE DESPRE IMOBILUL NR. 13141**

Oficiul de Cadastru și Publicitate Imobiliară SIBIU  
Biroul de Cadastru și Publicitate Imobiliară Saliste

**A. Partea I. Descrierea imobilului**

TEREN Extravilan

Adresa: Jud. Sibiu

Nr. Crt	Nr cadastral Nr. topografic	Suprafața* (mp)	Observații / Referințe
A1		1.831	Sector cadastral:59 Teren neimprejmit;

**B. Partea II. Proprietari și acte**

Inscrieri privitoare la dreptul de proprietate și alte drepturi reale		Referințe
/		
Act Normativ nr. 7, din 13/03/1996 emis de PARLAMENTUL ROMÂNIEI;		
B1	Intabulare, drept de PROPRIETATE, dobândit prin Lege, cota actuala 1/1, cota initiala 1/1 1) NEIDENTIFICAT NEIDENTIFICAT	A1
Act Administrativ nr. 9629, din 09/08/2023 emis de PRIMĂRIA COMUNEI JINA;		
B2	Se noteaza posesia factica asupra suprafetei de 1831 mp in favoarea lui 1) ORDEAN AUREL	A1

**C. Partea III. SARCINI .**

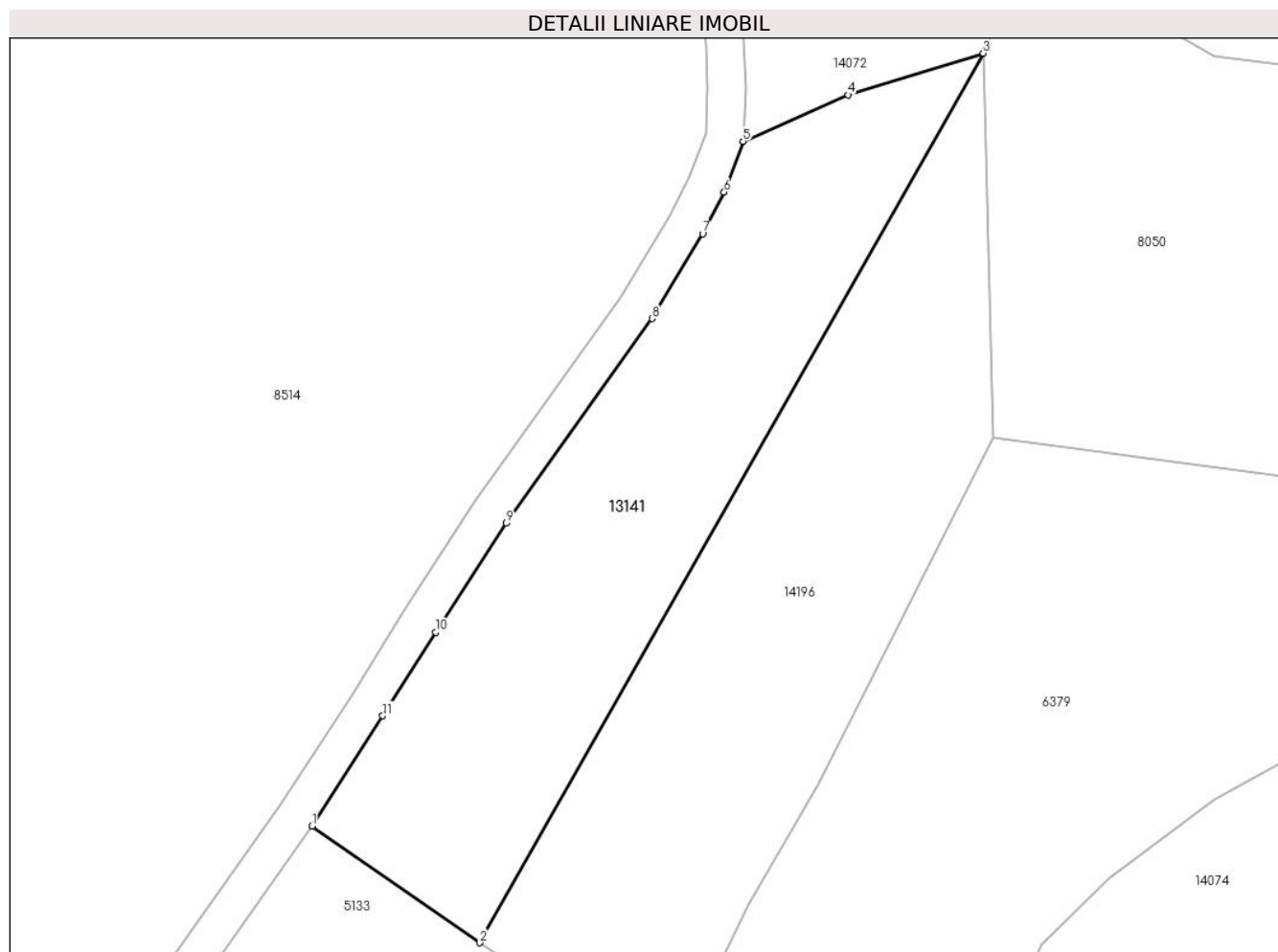
Inscrieri privind dezmembramintele dreptului de proprietate, drepturi reale de garanție și sarcini	Referințe
NU SUNT	

## Anexa Nr. 1 La Partea I

## Teren

Nr cadastral	Suprafața (mp)*	Observații / Referințe
	1.831	

\* Suprafața este determinată în planul de proiecție Stereo 70.



## Date referitoare la teren

Crt	Categorie folosință	Intravilan	Suprafața (mp)	Tarla	Parcelă	Nr. topo	Observații / Referințe
1	fânețe (F) - fânețe împădurite	NU	1.831	23	1568/17	-	

## Lungime Segmente

1) Valorile lungimilor segmentelor sunt obținute din proiecție în plan.

Punct început	X / Y	Punct sfârșit	X / Y	Lungime segment (** (m)
1	400.627,011 473.399,176	2	400.644,793 473.386,807	21.661
2	400.644,793 473.386,807	3	400.698,253 473.481,172	108.456
3	400.698,253 473.481,172	4	400.683,903 473.476,757	15.014
4	400.683,903 473.476,757	5	400.672,755 473.471,834	12.187

Punct început	X / Y	Punct sfârșit	X / Y	Lungime segment (** (m)
5	400.672,755 473.471,834	6	400.670,754 473.466,435	5.758
6	400.670,754 473.466,435	7	400.668,476 473.462,031	4.958
7	400.668,476 473.462,031	8	400.663,099 473.453,026	10.488
8	400.663,099 473.453,026	9	400.647,602 473.431,312	26.677
9	400.647,602 473.431,312	10	400.640,11 473.419,766	13.764
10	400.640,11 473.419,766	11	400.634,509 473.410,889	10.496
11	400.634,509 473.410,889	1	400.627,011 473.399,176	13.907

\*\* Lungimile segmentelor sunt determinate în planul de proiecție Stereo 70 și sunt rotunjite la 1 milimetru.

\*\*\* Distanța dintre puncte este formată din segmente cumulate ce sunt mai mici decât valoarea 1 milimetru.



**DATE DESPRE IMOBILUL NR. 13142**

Oficiul de Cadastru și Publicitate Imobiliară SIBIU  
Biroul de Cadastru și Publicitate Imobiliară Saliste

**A. Partea I. Descrierea imobilului**

TEREN Extravilan

Adresa: Jud. Sibiu

Nr. Crt	Nr cadastral Nr. topografic	Suprafața* (mp)	Observații / Referințe
A1		14.495	Sector cadastral:59 Teren neimprejmit;

**B. Partea II. Proprietari și acte**

Inscrieri privitoare la dreptul de proprietate și alte drepturi reale	Referințe
/	
Act Normativ nr. 7, din 13/03/1996 emis de PARLAMENTUL ROMÂNIEI;	
B1	Inscrierea provizorie, drept de PROPRIETATE, dobandit prin Lege, cota actuala 1/1, cota initiala 1/1
	1) <b>COMUNA JINA</b> , CIF:0000000000000, PROPRIETAR NEIDENTIFICAT

**C. Partea III. SARCINI .**

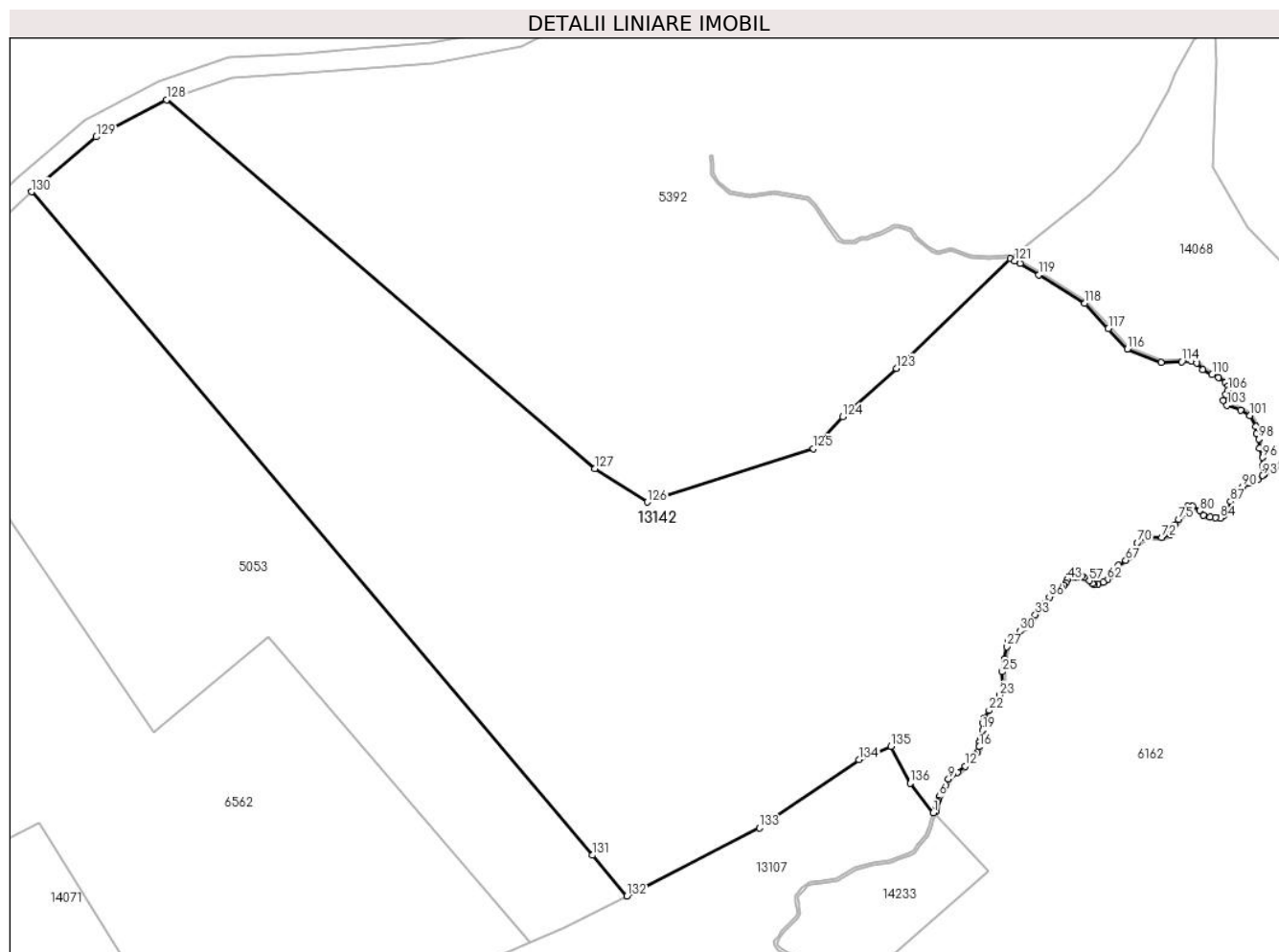
Inscrieri privind dezmembramintele dreptului de proprietate, drepturi reale de garanție și sarcini	Referințe
NU SUNT	

## Anexa Nr. 1 La Partea I

## Teren

Nr cadastral	Suprafața (mp)*	Observații / Referințe
	14.495	

\* Suprafața este determinată în planul de proiecție Stereo 70.



## Date referitoare la teren

Crt	Categorie folosință	Intravilan	Suprafața (mp)	Tarla	Parcelă	Nr. topo	Observații / Referințe
1	fâneata	NU	6.722	23	1558,1559/2, 1560/2, 1561/2, 1567/63	-	
2	fânețe (F) - fânețe împădurite	NU	7.773	23	1558,1567 /63	-	

## Lungime Segmente

1) Valorile lungimilor segmentelor sunt obținute din proiecție în plan.

Punct început	X / Y	Punct sfârșit	X / Y	Lungime segment
1	400.700,811 472.879,677	2	400.701,206 472.879,951	0.481
4	400.701,63 472.881,794	5	400.701,775 472.882,195	0.426
7	400.702,34 472.883,5	8	400.703,156 472.885,086	1.784
2	400.701,206 472.879,951	3	400.701,4 472.880,489	0.572
5	400.701,775 472.882,195	6	400.702,023 472.882,884	0.732
8	400.703,156 472.885,086	9	400.703,8 472.886,339	1.409
3	400.701,4 472.880,489	4	400.701,63 472.881,794	1.325
6	400.702,023 472.882,884	7	400.702,34 472.883,5	0.693
9	400.703,8 472.886,339	10	400.704,636 472.887,317	1.287



Punct început	X / Y	Punct sfârșit	X / Y	Lungime segment	Punct început	X / Y	Punct sfârșit	X / Y	Lungime segment	Punct început	X / Y	Punct sfârșit	X / Y	Lungime segment
10	400.704,636 472.887,317	11	400.705,61 472.887,67	1.036	11	400.705,61 472.887,67	12	400.707,102 472.888,877	1.919	12	400.707,102 472.888,877	13	400.707,933 472.890,16	1.529
13	400.707,933 472.890,16	14	400.709,07 472.891,143	1.503	14	400.709,07 472.891,143	15	400.709,527 472.891,652	0.684	15	400.709,527 472.891,652	16	400.709,903 472.892,743	1.154
16	400.709,903 472.892,743	17	400.709,977 472.893,643	0.903	17	400.709,977 472.893,643	18	400.710,046 472.894,479	0.839	18	400.710,046 472.894,479	19	400.710,573 472.896,024	1.632
19	400.710,573 472.896,024	20	400.710,596 472.897,428	1.404	20	400.710,596 472.897,428	21	400.710,827 472.898,422	1.02	21	400.710,827 472.898,422	22	400.711,861 472.899,913	1.814
22	400.711,861 472.899,913	23	400.713,946 472.902,919	3.658	23	400.713,946 472.902,919	24	400.714,602 472.904,296	1.525	24	400.714,602 472.904,296	25	400.714,437 472.907,578	3.286
25	400.714,437 472.907,578	26	400.714,9 472.910,129	2.593	26	400.714,9 472.910,129	27	400.715,331 472.912,512	2.422	27	400.715,331 472.912,512	28	400.715,614 472.913,542	1.068
28	400.715,614 472.913,542	29	400.716,525 472.914,602	1.398	29	400.716,525 472.914,602	30	400.717,983 472.915,622	1.779	30	400.717,983 472.915,622	31	400.718,951 472.916,298	1.181
31	400.718,951 472.916,298	32	400.719,927 472.917,149	1.295	32	400.719,927 472.917,149	33	400.720,997 472.918,843	2.004	33	400.720,997 472.918,843	34	400.721,947 472.920,231	1.682
34	400.721,947 472.920,231	35	400.722,775 472.921,044	1.16	35	400.722,775 472.921,044	36	400.723,792 472.922,338	1.646	36	400.723,792 472.922,338	37	400.724,34 472.923,004	0.862
37	400.724,34 472.923,004	38	400.724,959 472.923,574	0.841	38	400.724,959 472.923,574	39	400.725,586 472.923,941	0.727	39	400.725,586 472.923,941	40	400.726,227 472.924,147	0.673
40	400.726,227 472.924,147	41	400.726,669 472.924,658	0.676	41	400.726,669 472.924,658	42	400.727,104 472.925,159	0.663	42	400.727,104 472.925,159	43	400.727,33 472.925,705	0.591
43	400.727,33 472.925,705	44	400.727,534 472.926,197	0.533	44	400.727,534 472.926,197	45	400.727,814 472.926,544	0.446	45	400.727,814 472.926,544	46	400.728,115 472.926,654	0.32
46	400.728,115 472.926,654	47	400.728,483 472.926,789	0.392	47	400.728,483 472.926,789	48	400.728,635 472.926,367	0.449	48	400.728,635 472.926,367	49	400.728,726 472.926,256	0.144
49	400.728,726 472.926,256	50	400.728,883 472.926,205	0.165	50	400.728,883 472.926,205	51	400.729,023 472.926,212	0.14	51	400.729,023 472.926,212	52	400.729,125 472.926,297	0.133
52	400.729,125 472.926,297	53	400.729,256 472.926,405	0.17	53	400.729,256 472.926,405	54	400.729,628 472.926,602	0.421	54	400.729,628 472.926,602	55	400.730,186 472.926,525	0.563
55	400.730,186 472.926,525	56	400.730,594 472.926,184	0.532	56	400.730,594 472.926,184	57	400.731,655 472.925,586	1.218	57	400.731,655 472.925,586	58	400.732,248 472.924,988	0.842
58	400.732,248 472.924,988	59	400.732,629 472.924,798	0.426	59	400.732,629 472.924,798	60	400.733,336 472.924,886	0.712	60	400.733,336 472.924,886	61	400.734,465 472.925,274	1.194
61	400.734,465 472.925,274	62	400.735,267 472.925,804	0.961	62	400.735,267 472.925,804	63	400.735,838 472.926,49	0.893	63	400.735,838 472.926,49	64	400.735,992 472.927,05	0.581
64	400.735,992 472.927,05	65	400.736,708 472.928,058	1.236	65	400.736,708 472.928,058	66	400.737,45 472.928,614	0.927	66	400.737,45 472.928,614	67	400.738,883 472.929,589	1.733
67	400.738,883 472.929,589	68	400.740,241 472.930,512	1.642	68	400.740,241 472.930,512	69	400.740,613 472.931,543	1.096	69	400.740,613 472.931,543	70	400.741,157 472.933,045	1.597
70	400.741,157 472.933,045	71	400.743,31 472.934,204	2.445	71	400.743,31 472.934,204	72	400.746,042 472.934,093	2.734	72	400.746,042 472.934,093	73	400.747,726 472.934,7	1.79
73	400.747,726 472.934,7	74	400.748,677 472.936,62	2.143	74	400.748,677 472.936,62	75	400.749,4 472.937,682	1.285	75	400.749,4 472.937,682	76	400.750,178 472.938,827	1.384
76	400.750,178 472.938,827	77	400.750,574 472.939,962	1.202	77	400.750,574 472.939,962	78	400.751,159 472.940,34	0.696	78	400.751,159 472.940,34	79	400.752,105 472.940,323	0.946
79	400.752,105 472.940,323	80	400.753,516 472.939,446	1.661	80	400.753,516 472.939,446	81	400.754,217 472.938,565	1.126	81	400.754,217 472.938,565	82	400.755,601 472.938,132	1.45
82	400.755,601 472.938,132	83	400.756,648 472.938,049	1.05	83	400.756,648 472.938,049	84	400.757,621 472.937,972	0.976	84	400.757,621 472.937,972	85	400.758,312 472.938,495	0.867
85	400.758,312 472.938,495	86	400.758,835 472.939,312	0.97	86	400.758,835 472.939,312	87	400.759,601 472.941,228	2.063	87	400.759,601 472.941,228	88	400.760,224 472.942,46	1.381
88	400.760,224 472.942,46	89	400.760,786 472.943,571	1.245	89	400.760,786 472.943,571	90	400.761,983 472.944,191	1.348	90	400.761,983 472.944,191	91	400.763,384 472.944,915	1.577
91	400.763,384 472.944,915	92	400.764,958 472.945,609	1.72	92	400.764,958 472.945,609	93	400.765,905 472.946,353	1.204	93	400.765,905 472.946,353	94	400.766,199 472.946,583	0.373
94	400.766,199 472.946,583	95	400.765,937 472.948,348	1.784	95	400.765,937 472.948,348	96	400.766,008 472.949,941	1.595	96	400.766,008 472.949,941	97	400.765,371 472.951,752	1.92
97	400.765,371 472.951,752	98	400.765,242 472.953,61	1.862	98	400.765,242 472.953,61	99	400.764,73 472.954,603	1.117	99	400.764,73 472.954,603	100	400.764,597 472.956,076	1.479
100	400.764,597 472.956,076	101	400.763,474 472.958,256	2.452	101	400.763,474 472.958,256	102	400.761,602 472.959,347	2.167	102	400.761,602 472.959,347	103	400.758,92 472.960,265	2.835
103	400.758,92 472.960,265	104	400.758,248 472.961,262	1.202	104	400.758,248 472.961,262	105	400.758,723 472.962,363	1.199	105	400.758,723 472.962,363	106	400.759,115 472.963,282	0.999
106	400.759,115 472.963,282	107	400.759,168 472.964,106	0.826	107	400.759,168 472.964,106	108	400.758,607 472.964,83	0.916	108	400.758,607 472.964,83	109	400.757,2 472.965,713	1.661

Punct început	X / Y	Punct sfârșit	X / Y	Lungime segment	Punct început	X / Y	Punct sfârșit	X / Y	Lungime segment	Punct început	X / Y	Punct sfârșit	X / Y	Lungime segment
109	400.757,2 472.965,713	110	400.755,986 472.966,334	1.364	110	400.755,986 472.966,334	111	400.754,117 472.967,289	2.099	111	400.754,117 472.967,289	112	400.752,992 472.968,668	1.78
112	400.752,992 472.968,668	113	400.751,932 472.968,949	1.097	113	400.751,932 472.968,949	114	400.749,994 472.968,915	1.938	114	400.749,994 472.968,915	115	400.745,932 472.968,763	4.065
115	400.745,932 472.968,763	116	400.739,202 472.971,382	7.222	116	400.739,202 472.971,382	117	400.735,447 472.975,418	5.513	117	400.735,447 472.975,418	118	400.730,792 472.980,422	6.834
118	400.730,792 472.980,422	119	400.721,704 472.986,108	10.72	119	400.721,704 472.986,108	120	400.718,028 472.988,366	4.314	120	400.718,028 472.988,366	121	400.716,937 472.988,852	1.194
121	400.716,937 472.988,852	122	400.716,073 472.989,237	0.946	122	400.716,073 472.989,237	123	400.693,45 472.967,592	31.31	123	400.693,45 472.967,592	124	400.682,861 472.957,985	14.29 8
124	400.682,861 472.957,985	125	400.677,08 472.951,684	8.551	125	400.677,08 472.951,684	126	400.644,19 472.941,131	34.54 2	126	400.644,19 472.941,131	127	400.633,861 472.947,745	12.26 5
127	400.633,861 472.947,745	128	400.549,026 473.020,662	111.8 65	128	400.549,026 473.020,662	129	400.535,097 473.013,341	15.73 6	129	400.535,097 473.013,341	130	400.522,338 473.002,487	16.75 1
130	400.522,338 473.002,487	131	400.633,325 472.871,271	171.8 6	131	400.633,325 472.871,271	132	400.640,151 472.863,201	10.57	132	400.640,151 472.863,201	133	400.666,374 472.876,662	29.47 6
133	400.666,374 472.876,662	134	400.686,103 472.890,175	23.91 3	134	400.686,103 472.890,175	135	400.692,446 472.892,793	6.862	135	400.692,446 472.892,793	136	400.696,209 472.885,54	8.171
136	400.696,209 472.885,54	1	400.700,811 472.879,677	7.453										

\*\* Lungimile segmentelor sunt determinate în planul de proiecție Stereo 70 și sunt rotunjite la 1 milimetru.

\*\*\* Distanța dintre puncte este formată din segmente cumulate ce sunt mai mici decât valoarea 1 milimetru.

**DATE DESPRE IMOBILUL NR. 13143**

Oficiul de Cadastru și Publicitate Imobiliară SIBIU  
Biroul de Cadastru și Publicitate Imobiliară Saliste

**A. Partea I. Descrierea imobilului**

TEREN Extravilan

Adresa: Jud. Sibiu

Nr. Crt	Nr cadastral Nr. topografic	Suprafața* (mp)	Observații / Referințe
A1		32.299	Sector cadastral:59 Teren neimprejmuit;

**B. Partea II. Proprietari și acte**

Inscrieri privitoare la dreptul de proprietate și alte drepturi reale	Referințe
/	
Act Normativ nr. 7, din 13/03/1996 emis de PARLAMENTUL ROMÂNIEI;	
B1	Inscrierea provizorie, drept de PROPRIETATE, dobandit prin Lege, cota actuala 1/1, cota initiala 1/1
	1) <b>COMUNA JINA</b> , CIF:0000000000000, PROPRIETAR NEIDENTIFICAT

**C. Partea III. SARCINI .**

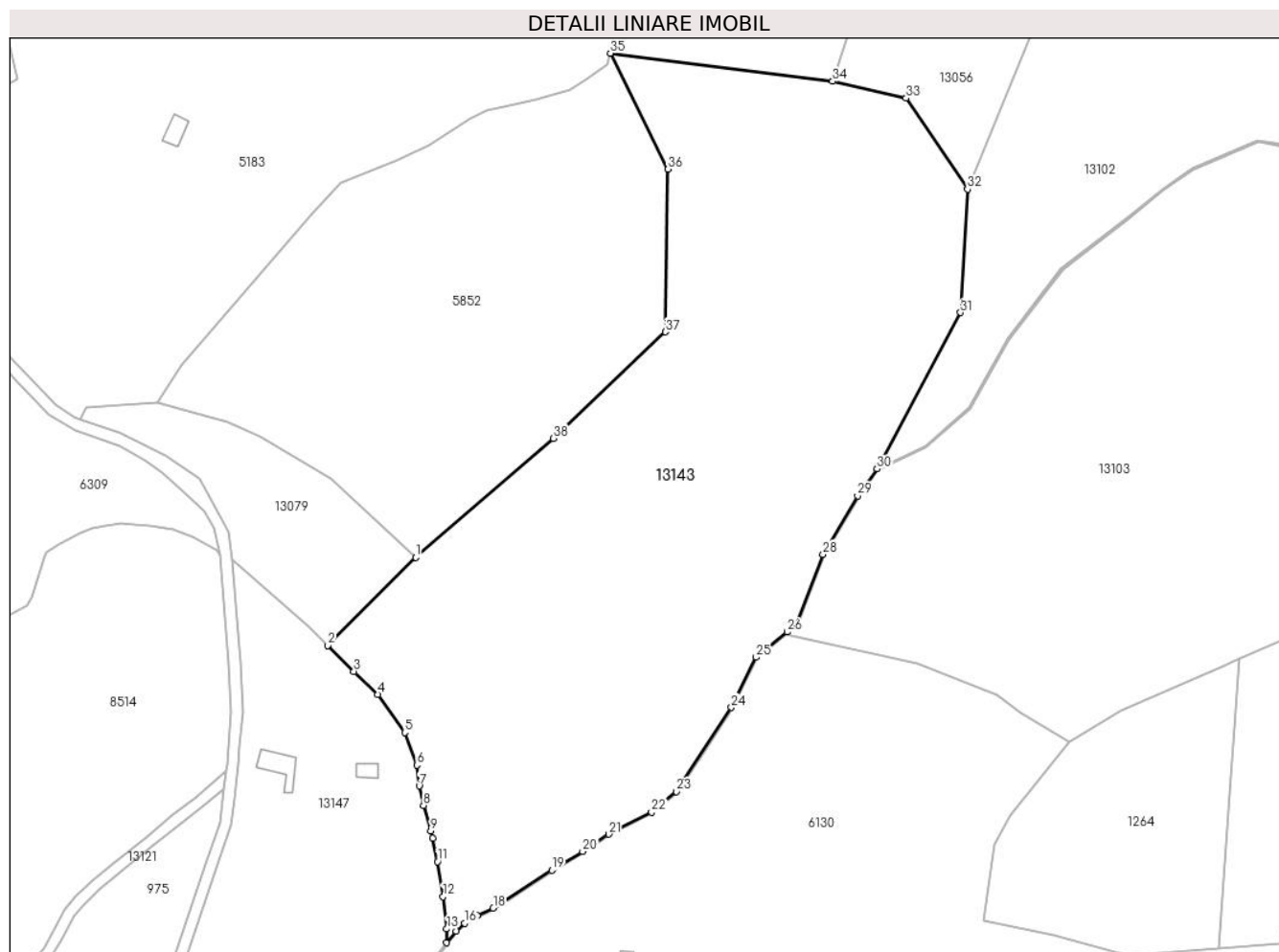
Inscrieri privind dezmembramintele dreptului de proprietate, drepturi reale de garanție și sarcini	Referințe
NU SUNT	

## Anexa Nr. 1 La Partea I

## Teren

Nr cadastral	Suprafața (mp)*	Observații / Referințe
	32.299	

\* Suprafața este determinată în planul de proiecție Stereo 70.



## Date referitoare la teren

Crt	Categorie folosință	Intravilan	Suprafața (mp)	Tarla	Parcelă	Nr. topo	Observații / Referințe
1	faneata	NU	29.009	23	1436,1568 /1/10	-	
2	fânețe (F) - fânețe împădurite	NU	3.290	23	1568/1/11	-	

## Lungime Segmente

1) Valorile lungimilor segmentelor sunt obținute din proiecție în plan.

Punct început	X / Y	Punct sfârșit	X / Y	Lungime segment (** (m)
1	400.762,026 473.832,742	2	400.730,972 473.801,517	44.038
3	400.740,203 473.792,402	4	400.748,657 473.784,237	11.753
5	400.758,205 473.770,743	6	400.762,496 473.759,223	12.293

Punct început	X / Y	Punct sfârșit	X / Y	Lungime segment (** (m)
2	400.730,972 473.801,517	3	400.740,203 473.792,402	12.973
4	400.748,657 473.784,237	5	400.758,205 473.770,743	16.53
6	400.762,496 473.759,223	7	400.763,362 473.751,884	7.39

Punct început	X / Y	Punct sfârșit	X / Y	Lungime segment (** (m)	Punct început	X / Y	Punct sfârșit	X / Y	Lungime segment (** (m)
7	400.763,362 473.751,884	8	400.764,841 473.744,94	7.1	8	400.764,841 473.744,94	9	400.767,449 473.735,989	9.323
9	400.767,449 473.735,989	10	400.768,046 473.733,374	2.682	10	400.768,046 473.733,374	11	400.769,809 473.725,067	8.492
11	400.769,809 473.725,067	12	400.771,725 473.712,723	12.492	12	400.771,725 473.712,723	13	400.773,114 473.701,257	11.55
13	400.773,114 473.701,257	14	400.772,941 473.696,366	4.894	14	400.772,941 473.696,366	15	400.776,358 473.700,515	5.375
15	400.776,358 473.700,515	16	400.779,391 473.703,266	4.095	16	400.779,391 473.703,266	17	400.783,928 473.706,121	5.361
17	400.783,928 473.706,121	18	400.789,542 473.708,676	6.168	18	400.789,542 473.708,676	19	400.810,272 473.722,001	24.643
19	400.810,272 473.722,001	20	400.821,2 473.728,666	12.8	20	400.821,2 473.728,666	21	400.830,457 473.734,766	11.086
21	400.830,457 473.734,766	22	400.845,586 473.742,507	16.994	22	400.845,586 473.742,507	23	400.854,369 473.749,851	11.449
23	400.854,369 473.749,851	24	400.873,824 473.779,617	35.56	24	400.873,824 473.779,617	25	400.882,619 473.797,359	19.802
25	400.882,619 473.797,359	26	400.893,596 473.806,315	14.167	26	400.893,596 473.806,315	27	400.897,008 473.809,099	4.404
27	400.897,008 473.809,099	28	400.906,326 473.833,819	26.418	28	400.906,326 473.833,819	29	400.918,514 473.854,409	23.927
29	400.918,514 473.854,409	30	400.925,418 473.863,991	11.81	30	400.925,418 473.863,991	31	400.954,948 473.919,326	62.721
31	400.954,948 473.919,326	32	400.957,449 473.962,898	43.644	32	400.957,449 473.962,898	33	400.935,695 473.995,157	38.909
33	400.935,695 473.995,157	34	400.909,667 474.001,083	26.694	34	400.909,667 474.001,083	35	400.831,013 474.011,024	79.28
35	400.831,013 474.011,024	36	400.851,464 473.970,01	45.83	36	400.851,464 473.970,01	37	400.850,477 473.912,467	57.551
37	400.850,477 473.912,467	38	400.810,854 473.874,832	54.648	38	400.810,854 473.874,832	1	400.762,026 473.832,742	64.465

\*\* Lungimile segmentelor sunt determinate în planul de proiecție Stereo 70 și sunt rotunjite la 1 milimetru.

\*\*\* Distanța dintre puncte este formată din segmente cumulate ce sunt mai mici decât valoarea 1 milimetru.



**DATE DESPRE IMOBILUL NR. 13144**

Oficiul de Cadastru și Publicitate Imobiliară SIBIU  
Biroul de Cadastru și Publicitate Imobiliară Saliste

**A. Partea I. Descrierea imobilului**

TEREN Extravilan

Nr. CF vechi:2556 Jina  
Nr. topografic:4823/1, 4824/1

Adresa: Jud. Sibiu

Nr. Crt	Nr cadastral Nr. topografic	Suprafața* (mp)	Observații / Referințe
A1	101947	11.876	Sector cadastral:59 Teren imprejmuit;

**B. Partea II. Proprietari și acte**

Inscrieri privitoare la dreptul de proprietate și alte drepturi reale		Referințe
<b>780 / 19/03/1977</b>		
Act Notarial nr. 609/1976, din 01/01/1976 emis de NOTARIATUL DE STAT JUDETEAN SIBIU;		
B2	Intabulare, drept de PROPRIETATE, cu titlu de drept mostenire, dobandit prin Succesiune, cota actuala 1/6, cota initiala 1/6 1) <b>DULAU MARIA</b> <i>OBSERVATII: (provenita din conversia CF 2556 Jina)</i>	A1
<b>1182 / 09/02/2017</b>		
Act Notarial nr. 158, din 08/02/2017 emis de NP POPA - LUPAS GEORGE;		
B11	Intabulare, drept de PROPRIETATE, donatie cu scutire de raport, dobandit prin Conventie, cota actuala 11/18, cota initiala 11/18 1) <b>DAN CORNELIA</b> , nasc. Beschiu, ca bun propriu	A1
<b>14237 / 14/11/2018</b>		
Act Notarial nr. 2145, din 14/11/2018 emis de NP POPA - LUPAS GEORGE;		
B12	Intabulare, drept de PROPRIETATE, donatie, dobandit prin Conventie, cota actuala 4/18, cota initiala 4/18 1) <b>DAN CORNELIA</b> , ca bun propriu	A1

**C. Partea III. SARCINI .**

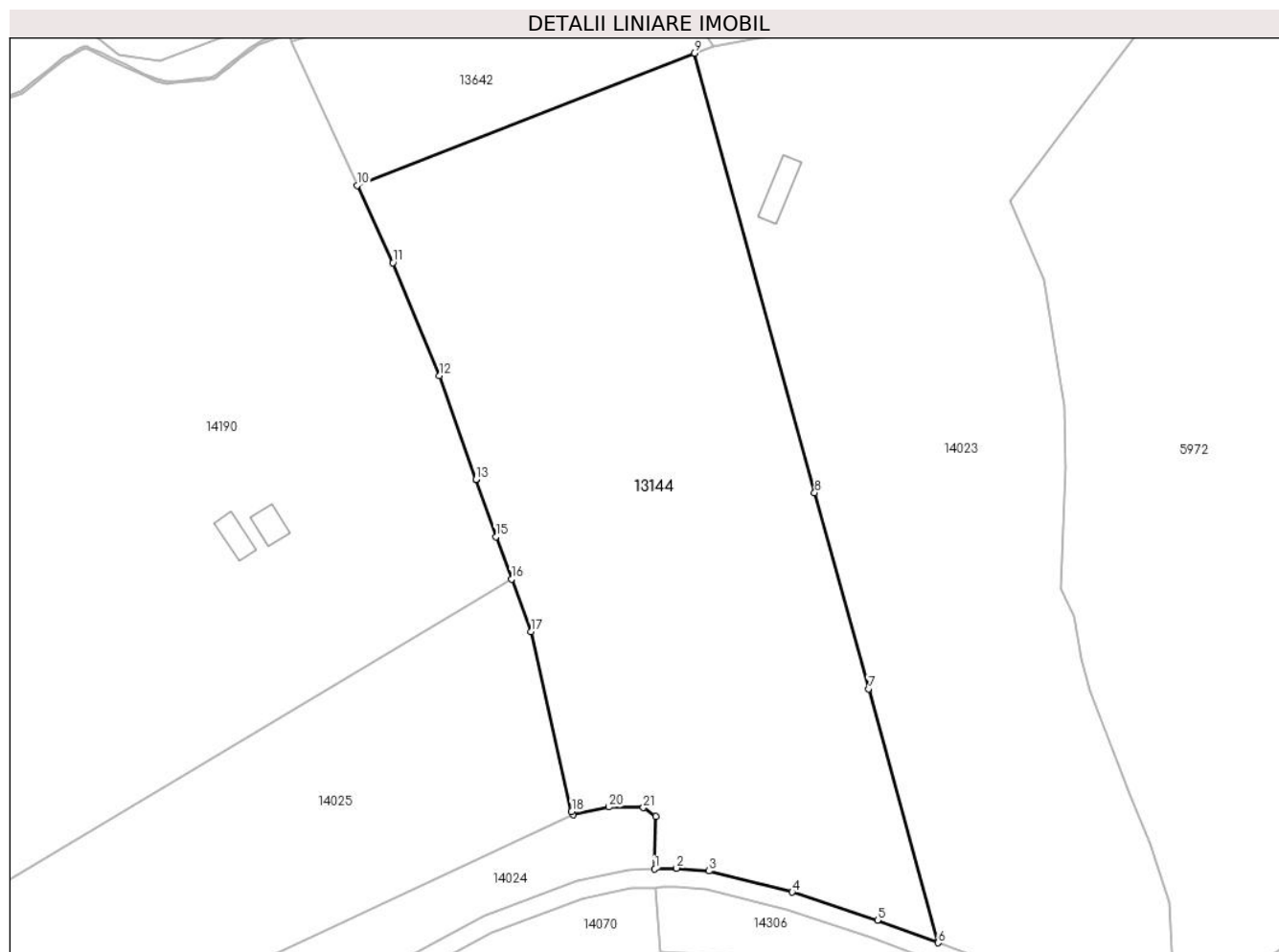
Inscrieri privind dezmembramintele dreptului de proprietate, drepturi reale de garanție și sarcini	Referințe
NU SUNT	

## Anexa Nr. 1 La Partea I

## Teren

Nr cadastral	Suprafața (mp)*	Observații / Referințe
101947	11.876	

\* Suprafața este determinată în planul de proiecție Stereo 70.



## Date referitoare la teren

Crt	Categorie folosință	Intravilan	Suprafața (mp)	Tarla	Parcelă	Nr. topo	Observații / Referințe
1	fâneata	NU	11.139	23	1567/102	4823/1, 4824/1	
2	fânețe (F) - fânețe împădurite	NU	737	23	1567/103	4823/1, 4824/1	

## Lungime Segmente

1) Valorile lungimilor segmentelor sunt obținute din proiecție în plan.

Punct început	X / Y	Punct sfârșit	X / Y	Lungime segment (** (m)
1	400.684,231 472.641,348	2	400.688,885 472.641,534	4.658
3	400.695,825 472.640,941	4	400.713,676 472.636,399	18.42
5	400.731,977 472.630,412	6	400.744,985 472.625,536	13.892

Punct început	X / Y	Punct sfârșit	X / Y	Lungime segment (** (m)
2	400.688,885 472.641,534	3	400.695,825 472.640,941	6.965
4	400.713,676 472.636,399	5	400.731,977 472.630,412	19.255
6	400.744,985 472.625,536	7	400.730,042 472.679,975	56.453



Punct început	X / Y	Punct sfârșit	X / Y	Lungime segment (** (m)
7	400.730,042 472.679,975	8	400.718,499 472.722,029	43.609
9	400.692,642 472.816,233	10	400.620,373 472.787,917	77.618
11	400.628,013 472.771,314	12	400.638,041 472.747,08	26.227
13	400.645,811 472.724,866	14	400.645,813 472.724,861	0.005
15	400.650,105 472.712,59	16	400.653,48 472.703,507	9.69
17	400.657,671 472.692,226	18	400.666,358 472.653,627	39.564
19	400.666,676 472.652,951	20	400.674,351 472.654,634	7.857
21	400.681,747 472.654,498	22	400.684,371 472.652,577	3.252

Punct început	X / Y	Punct sfârșit	X / Y	Lungime segment (** (m)
8	400.718,499 472.722,029	9	400.692,642 472.816,233	97.688
10	400.620,373 472.787,917	11	400.628,013 472.771,314	18.276
12	400.638,041 472.747,08	13	400.645,811 472.724,866	23.534
14	400.645,813 472.724,861	15	400.650,105 472.712,59	13.0
16	400.653,48 472.703,507	17	400.657,671 472.692,226	12.034
18	400.666,358 472.653,627	19	400.666,676 472.652,951	0.747
20	400.674,351 472.654,634	21	400.681,747 472.654,498	7.397
22	400.684,371 472.652,577	1	400.684,231 472.641,348	11.23

\*\* Lungimile segmentelor sunt determinate în planul de proiecție Stereo 70 și sunt rotunjite la 1 milimetru.

\*\*\* Distanța dintre puncte este formată din segmente cumulate ce sunt mai mici decât valoarea 1 milimetru.



**DATE DESPRE IMOBILUL NR. 13145**

Oficiul de Cadastru și Publicitate Imobiliară SIBIU  
Biroul de Cadastru și Publicitate Imobiliară Saliste

**A. Partea I. Descrierea imobilului**

TEREN Extravilan

Nr. CF vechi:2606Jina

Nr. topografic:1936

Adresa: Jud. Sibiu

Nr. Crt	Nr cadastral Nr. topografic	Suprafața* (mp)	Observații / Referințe
A1	104065	Din acte: 7.367 Masurata: 6.207	Sector cadastral:2 Teren neimprejmuat;

**B. Partea II. Proprietari și acte**

Inscrieri privitoare la dreptul de proprietate și alte drepturi reale	Referințe	
<b>250 / 09/02/1929</b>		
Act Notarial nr. 0, din 01/02/1929 emis de -;		
B1	Intabulare, drept de PROPRIETATE, cu titlu de drept cumparare, dobandit prin Conventie, cota actuala 4/16, cota initiala 4/16 1) <b>DULEU MARIA</b> , n. Barsan	A1
<b>184 / 17/07/1950</b>		
Hotarare Judecatoreasca nr. 866, din 01/01/1946 emis de JUDECATORIA MIERCUREA;		
B2	Intabulare, drept de PROPRIETATE, cu titlu de drept mostenire, dobandit prin Succesiune, cota actuala 1/16, cota initiala 1/16 1) <b>DULAU MARIA</b> , n. Barsan	A1
B3	Intabulare, drept de PROPRIETATE, cu titlu de drept mostenire, dobandit prin Succesiune, cota actuala 1/16, cota initiala 1/16 1) <b>DULAU VASILE</b>	A1
B4	Intabulare, drept de PROPRIETATE, cu titlu de drept mostenire, dobandit prin Succesiune, cota actuala 1/16, cota initiala 1/16 1) <b>DULAU IOAN</b>	A1
B5	Intabulare, drept de PROPRIETATE, cu titlu de drept mostenire, dobandit prin Succesiune, cota actuala 1/16, cota initiala 1/16 1) <b>DULAU CORNELIA</b>	A1
<b>5332 / 30/12/1971</b>		
Act Notarial nr. 691, din 29/12/1971 emis de NOTARIATUL DE STAT JUDEȚEAN SIBIU (ACT DE PARTAJ NR. 2977/1971);		
B6	Intabulare, drept de PROPRIETATE, cu titlu de drept mostenire si partaj, dobandit prin Conventie, cota actuala 8/16, cota initiala 8/16 1) <b>STERP ILEANA</b>	A1
/		
Act Administrativ nr. 161, din 08/01/2024 emis de PRIMĂRIA COMUNEI JINA;		
B7	Se noteaza posesia factica asupra suprafetei de 6207 mp in favoarea lui 1) <b>CĂȚANĂ CONSTANTIN-ADRIAN</b>	A1

**C. Partea III. SARCINI .**

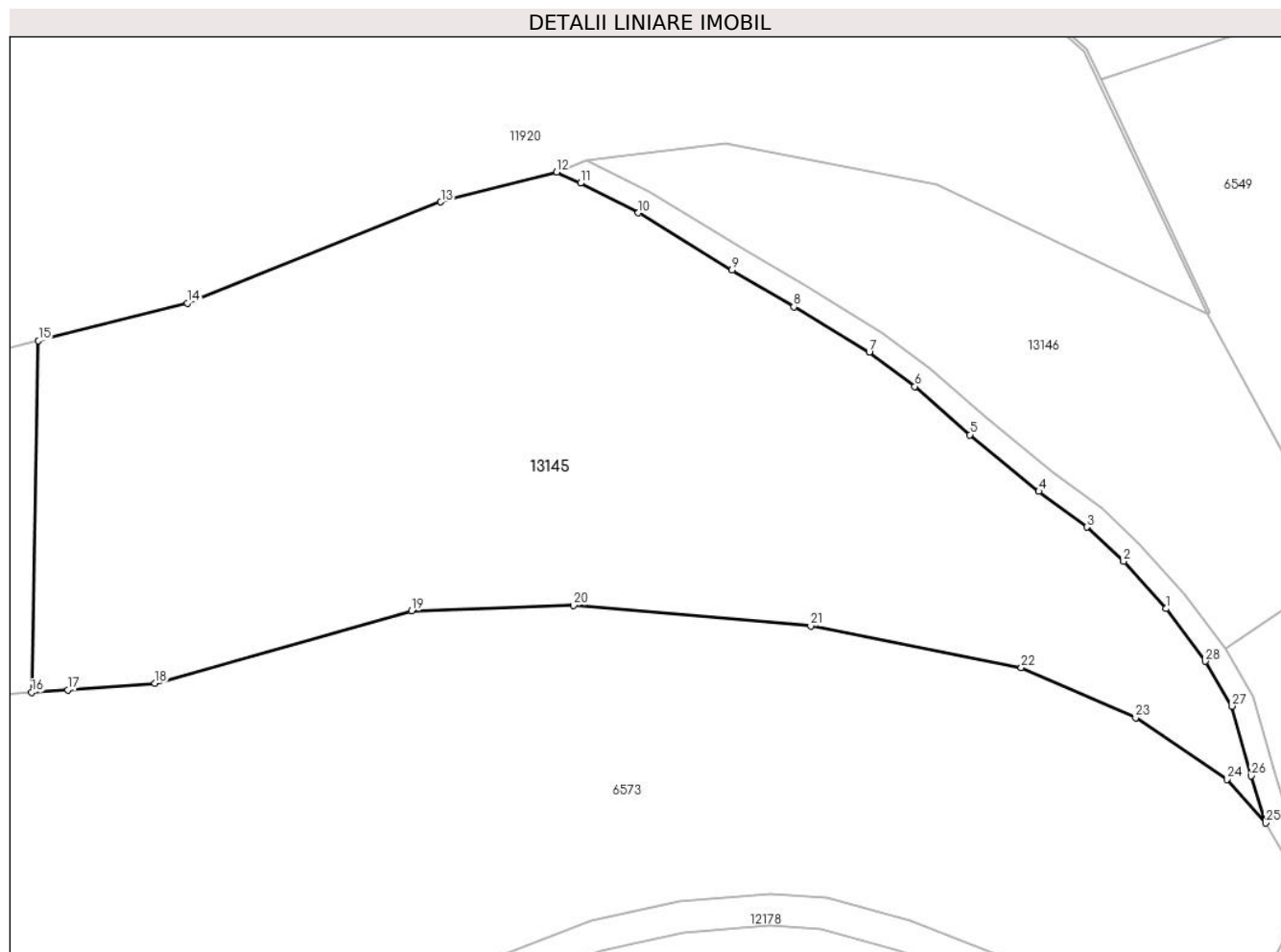
Inscrieri privind dezmembramintele dreptului de proprietate, drepturi reale de garanție și sarcini	Referințe
NU SUNT	

## Anexa Nr. 1 La Partea I

## Teren

Nr cadastral	Suprafața (mp)*	Observații / Referințe
104065	Din acte: 7.367 Masurata: 6.207	

\* Suprafața este determinată în planul de proiecție Stereo 70.



## Date referitoare la teren

Crt	Categorie folosință	Intravilan	Suprafața (mp)	Tarla	Parcelă	Nr. topo	Observații / Referințe
1	faneata	NU	4.438	5	269/2	1936	fanat
2	fânețe (F) - fânețe împădurite	NU	1.769	5	269/2	1936	

## Lungime Segmente

1) Valorile lungimilor segmentelor sunt obținute din proiecție în plan.

Punct început	X / Y	Punct sfârșit	X / Y	Lungime segment (** (m)
1	395.530,975 477.039,744	2	395.525,531 477.045,769	8.12
3	395.520,846 477.050,148	4	395.514,727 477.054,689	7.62
5	395.505,944 477.061,901	6	395.498,927 477.068,062	9.338

Punct început	X / Y	Punct sfârșit	X / Y	Lungime segment (** (m)
2	395.525,531 477.045,769	3	395.520,846 477.050,148	6.413
4	395.514,727 477.054,689	5	395.505,944 477.061,901	11.365
6	395.498,927 477.068,062	7	395.493,123 477.072,378	7.233

Punct început	X / Y	Punct sfârșit	X / Y	Lungime segment (** (m)
7	395.493,123 477.072,378	8	395.483,52 477.078,194	11.227
9	395.475,647 477.082,87	10	395.463,711 477.090,165	13.989
11	395.456,334 477.093,942	12	395.453,301 477.095,356	3.346
13	395.438,542 477.091,561	14	395.406,226 477.078,678	34.789
15	395.387,288 477.073,873	16	395.386,405 477.029,055	44.827
17	395.391,023 477.029,404	18	395.402,103 477.030,24	11.111
19	395.434,807 477.039,454	20	395.455,447 477.040,146	20.652
21	395.485,658 477.037,535	22	395.512,492 477.032,255	27.349
23	395.527,086 477.025,859	24	395.538,694 477.018,004	14.016
25	395.543,647 477.012,437	26	395.541,789 477.018,431	6.275
27	395.539,343 477.027,321	28	395.535,969 477.033,032	6.633

Punct început	X / Y	Punct sfârșit	X / Y	Lungime segment (** (m)
8	395.483,52 477.078,194	9	395.475,647 477.082,87	9.157
10	395.463,711 477.090,165	11	395.456,334 477.093,942	8.288
12	395.453,301 477.095,356	13	395.438,542 477.091,561	15.239
14	395.406,226 477.078,678	15	395.387,288 477.073,873	19.538
16	395.386,405 477.029,055	17	395.391,023 477.029,404	4.631
18	395.402,103 477.030,24	19	395.434,807 477.039,454	33.977
20	395.455,447 477.040,146	21	395.485,658 477.037,535	30.324
22	395.512,492 477.032,255	23	395.527,086 477.025,859	15.934
24	395.538,694 477.018,004	25	395.543,647 477.012,437	7.451
26	395.541,789 477.018,431	27	395.539,343 477.027,321	9.22
28	395.535,969 477.033,032	1	395.530,975 477.039,744	8.366

\*\* Lungimile segmentelor sunt determinate în planul de proiecție Stereo 70 și sunt rotunjite la 1 milimetru.

\*\*\* Distanța dintre puncte este formată din segmente cumulate ce sunt mai mici decât valoarea 1 milimetru.



**DATE DESPRE IMOBILUL NR. 13146**

Oficiul de Cadastru și Publicitate Imobiliară SIBIU  
Biroul de Cadastru și Publicitate Imobiliară Saliste

**A. Partea I. Descrierea imobilului**

TEREN Extravilan

Nr. CF vechi:2606Jina

Nr. topografic:parte din nr. topo. 1936

Adresa: Jud. Sibiu

Nr. Crt	Nr cadastral Nr. topografic	Suprafața* (mp)	Observații / Referințe
A1	104065	Din acte: 7.367 Masurata: 2.018	Sector cadastral:2 Teren neimprejmuat;

**B. Partea II. Proprietari și acte**

Inscrieri privitoare la dreptul de proprietate și alte drepturi reale	Referințe	
<b>250 / 09/02/1929</b>		
Act Notarial nr. 0, din 01/02/1929 emis de -;		
B1	Intabulare, drept de PROPRIETATE, cu titlu de drept cumparare, dobandit prin Conventie, cota actuala 4/16, cota initiala 4/16 1) <b>DULEU MARIA</b> , n. Barsan	A1
<b>184 / 17/07/1950</b>		
Hotarare Judecatoreasca nr. 866, din 01/01/1946 emis de JUDECATORIA MIERCUREA;		
B2	Intabulare, drept de PROPRIETATE, cu titlu de drept mostenire, dobandit prin Succesiune, cota actuala 1/16, cota initiala 1/16 1) <b>DULAU MARIA</b> , n. Barsan	A1
B3	Intabulare, drept de PROPRIETATE, cu titlu de drept mostenire, dobandit prin Succesiune, cota actuala 1/16, cota initiala 1/16 1) <b>DULAU VASILE</b>	A1
B4	Intabulare, drept de PROPRIETATE, cu titlu de drept mostenire, dobandit prin Succesiune, cota actuala 1/16, cota initiala 1/16 1) <b>DULAU IOAN</b>	A1
B5	Intabulare, drept de PROPRIETATE, cu titlu de drept mostenire, dobandit prin Succesiune, cota actuala 1/16, cota initiala 1/16 1) <b>DULAU CORNELIA</b>	A1
<b>5332 / 30/12/1971</b>		
Act Notarial nr. 691, din 29/12/1971 emis de NOTARIATUL DE STAT JUDETEAN SIBIU (ACT DE PARTAJ 2977/1971);		
B6	Intabulare, drept de PROPRIETATE, cu titlu de drept mostenire si partaj, dobandit prin Conventie, cota actuala 8/16, cota initiala 8/16 1) <b>STERP ILEANA</b>	A1
/		
Act Administrativ nr. 401, din 08/01/2024 emis de PRIMĂRIA COMUNEI JINA;		
B7	Se noteaza posesia factica asupra suprafetei de 2018 mp in favoarea lui 1) <b>CĂTANĂ CONSTANTIN-ADRIAN</b>	A1

**C. Partea III. SARCINI .**

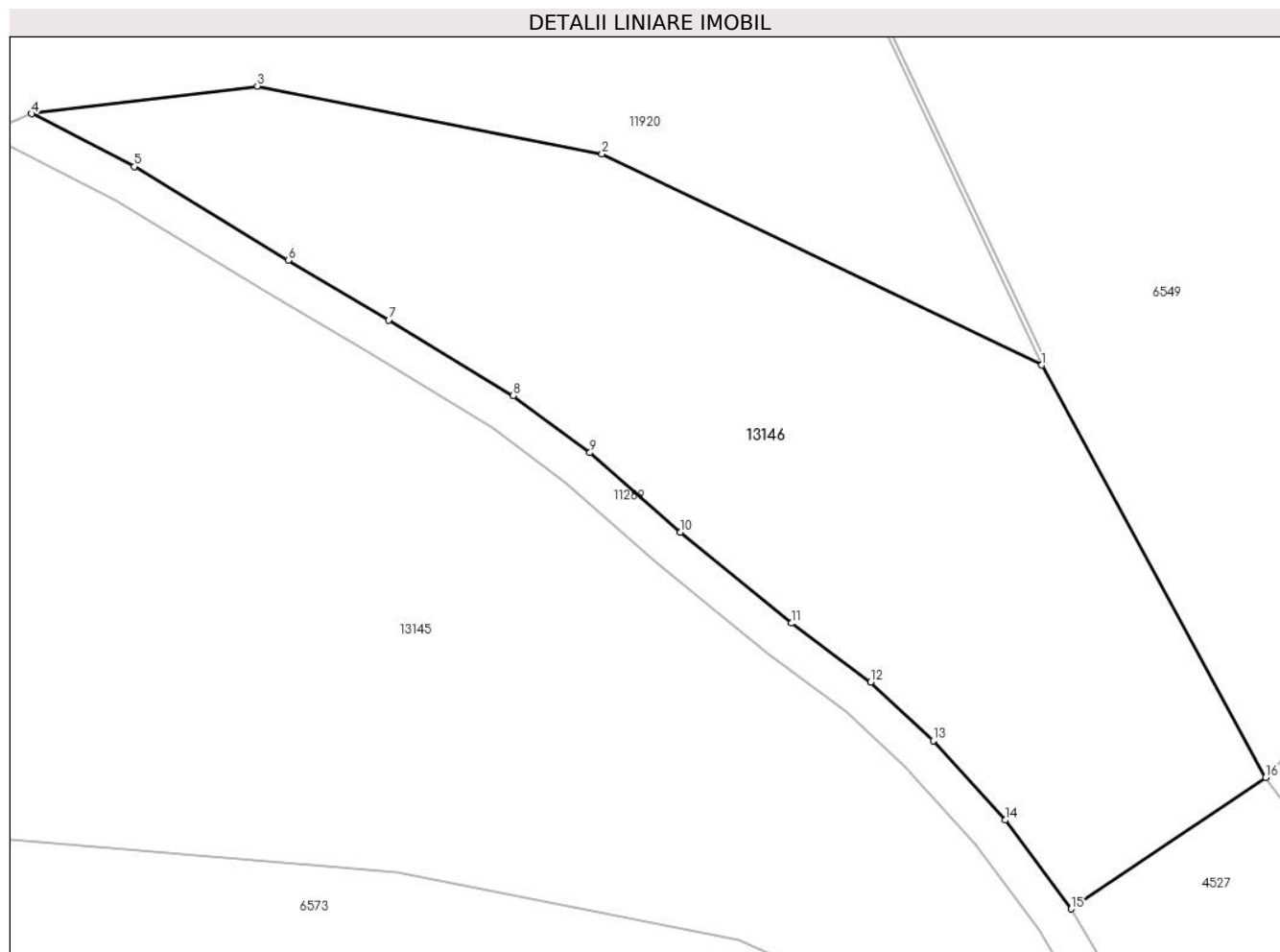
Inscrieri privind dezmembramintele dreptului de proprietate, drepturi reale de garanție și sarcini	Referințe
NU SUNT	

## Anexa Nr. 1 La Partea I

## Teren

Nr cadastral	Suprafața (mp)*	Observații / Referințe
104065	Din acte: 7.367 Masurata: 2.018	

\* Suprafața este determinată în planul de proiecție Stereo 70.



## Date referitoare la teren

Crt	Categorie folosință	Intra vilan	Suprafața (mp)	Tarla	Parcelă	Nr. topo	Observații / Referințe
1	fânețe (F) - fânețe împădurite	NU	2.018	5	269/78,234/2	parte din nr. topo. 1936	fanat

## Lungime Segmente

1) Valorile lungimilor segmentelor sunt obținute din proiecție în plan.

Punct început	X / Y	Punct sfârșit	X / Y	Lungime segment (** (m)
1	395.536,171 477.077,247	2	395.501,763 477.093,761	38.166
2	395.501,763 477.093,761	3	395.474,791 477.099,077	27.491
3	395.474,791 477.099,077	4	395.457,129 477.096,921	17.793
4	395.457,129 477.096,921	5	395.465,179 477.092,784	9.051



Punct început	X / Y	Punct sfârșit	X / Y	Lungime segment (** (m)
5	395.465,179 477.092,784	6	395.477,195 477.085,44	14.083
6	395.477,195 477.085,44	7	395.485,063 477.080,767	9.151
7	395.485,063 477.080,767	8	395.494,799 477.074,87	11.383
8	395.494,799 477.074,87	9	395.500,814 477.070,396	7.496
9	395.500,814 477.070,396	10	395.507,886 477.064,188	9.41
10	395.507,886 477.064,188	11	395.516,574 477.057,055	11.241
11	395.516,574 477.057,055	12	395.522,77 477.052,456	7.716
12	395.522,77 477.052,456	13	395.527,672 477.047,875	6.709
13	395.527,672 477.047,875	14	395.533,296 477.041,649	8.39
14	395.533,296 477.041,649	15	395.538,471 477.034,695	8.668
15	395.538,471 477.034,695	16	395.553,682 477.044,997	18.371
16	395.553,682 477.044,997	1	395.536,171 477.077,247	36.697

\*\* Lungimile segmentelor sunt determinate în planul de proiecție Stereo 70 și sunt rotunjite la 1 milimetru.

\*\*\* Distanța dintre puncte este formată din segmente cumulate ce sunt mai mici decât valoarea 1 milimetru.



**DATE DESPRE IMOBILUL NR. 13147**

Oficiul de Cadastru și Publicitate Imobiliară SIBIU  
Biroul de Cadastru și Publicitate Imobiliară Saliste

**A. Partea I. Descrierea imobilului**

TEREN Extravilan

Nr. CF vechi:1650 JINA

Nr. topografic:parte din nr. top 4646, 4647

Adresa: Jud. Sibiu

Nr. Crt	Nr cadastral Nr. topografic	Suprafața* (mp)	Observații / Referințe
A1		Din acte: 29.509 Masurata: 19.226	Sector cadastral:59 Teren neimprejmuit;

**Construcții**

Crt	Nr cadastral Nr. topografic	Adresa	Observații / Referințe
A1.1		Jud. Sibiu	Nr. niveluri:1; S. construita la sol:105 mp; ANEXA-P
A1.2		Jud. Sibiu	Nr. niveluri:1; S. construita la sol:38 mp; ANEXA-P

**B. Partea II. Proprietari și acte**

Inscrieri privitoare la dreptul de proprietate și alte drepturi reale		Referințe
<b>1898 / 29/06/1899</b>		
Act Notarial nr. -, din 01/01/1899 emis de -;		
B1	Intabulare, drept de PROPRIETATE, dobandit prin Conventie, cota actuala 11/24, cota initiala 11/24 1) <b>DANULETIU IOANA</b> <i>OBSERVATII: , pozitie preluata din CF 1650 JINA</i>	A1
<b>247 / 09/02/1929</b>		
Act Notarial nr. -, din 08/02/1929 emis de -;		
B2	Intabulare, drept de PROPRIETATE, cu titlu de drept cumparare, dobandit prin Conventie, cota actuala 11/24, cota initiala 11/24 1) <b>VLAD PAVEL</b> <i>OBSERVATII: , pozitie preluata din CF 1650 JINA</i>	A1
<b>140 / 06/02/2001</b>		
Act Notarial nr. 47, din 01/01/2001 emis de BNP AVRAM A;		
B3	Intabulare, drept de PROPRIETATE, cu titlu de drept donatie, dobandit prin Conventie, cota actuala 4/48, cota initiala 4/48 1) <b>BARB AUREL</b> 2) <b>BARB EUGENIA</b> , n. IANCU si sotul <i>OBSERVATII: , pozitie preluata din CF 1650 JINA</i>	A1
<b>/</b>		
Act Normativ nr. 7, din 13/03/1996 emis de PARLAMENTUL ROMÂNIEI;		
B4	Intabulare, drept de PROPRIETATE, dobandit prin Lege, cota actuala 1/1, cota initiala 1/1 1) <b>BARB EUGENIA</b> 2) <b>BARB AUREL</b>	A1.1, A1.2
Act Administrativ nr. 424, din 08/01/2024 emis de PRIMĂRIA COMUNEI JINA;		
B5	Se noteaza posesia factica asupra suprafetei de 19226 mp in favoarea lui 1) <b>BARB EUGENIA</b> 2) <b>BARB AUREL</b>	A1

**C. Partea III. SARCINI .**

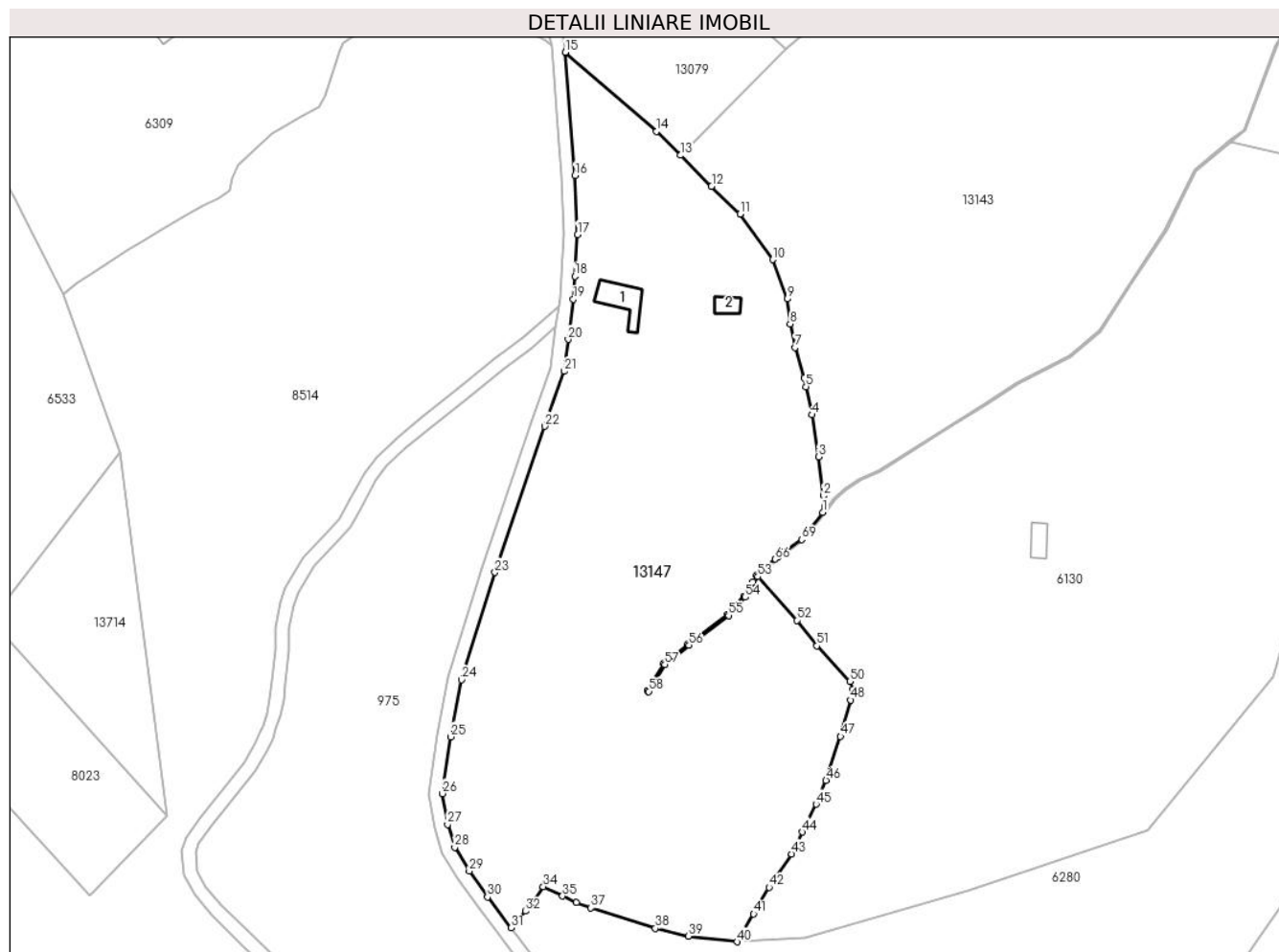
Inscrieri privind dezmembramintele dreptului de proprietate, drepturi reale de garanție și sarcini	Referințe
NU SUNT	

## Anexa Nr. 1 La Partea I

## Teren

Nr cadastral	Suprafața (mp)*	Observații / Referințe
	Din acte: 29.509 Masurata: 19.226	

\* Suprafața este determinată în planul de proiecție Stereo 70.



## Date referitoare la teren

Crt	Categorie folosință	Intravilan	Suprafața (mp)	Tarla	Parcelă	Nr. topo	Observații / Referințe
1	curți construcții	NU	651	23	1440,1441	parte din nr. top 4646, 4647	
2	faneata	NU	18.575	23	1442,1568 /13	parte din nr. top 4646, 4647	

## Date referitoare la construcții

Crt	Număr	Destinație construcție	Supraf. (mp)	Situație juridică	Observații / Referințe
A1.1		construcții anexa	105	Cu acte	Nr. niveluri:1; S. construita la sol:105 mp; ANEXA-P
A1.2		construcții anexa	38	Cu acte	Nr. niveluri:1; S. construita la sol:38 mp; ANEXA-P

## Lungime Segmente

1) Valorile lungimilor segmentelor sunt obținute din proiecție în plan.

Punct început	X / Y	Punct sfârșit	X / Y	Lungime segment	Punct început	X / Y	Punct sfârșit	X / Y	Lungime segment	Punct început	X / Y	Punct sfârșit	X / Y	Lungime segment
---------------	-------	---------------	-------	-----------------	---------------	-------	---------------	-------	-----------------	---------------	-------	---------------	-------	-----------------

Punct început	X / Y	Punct sfârșit	X / Y	Lungime segment	Punct început	X / Y	Punct sfârșit	X / Y	Lungime segment	Punct început	X / Y	Punct sfârșit	X / Y	Lungime segment
1	400.772,941 473.696,366	2	400.773,114 473.701,257	4.894	2	400.773,114 473.701,257	3	400.771,725 473.712,723	11.55	3	400.771,725 473.712,723	4	400.769,809 473.725,067	12.49 2
4	400.769,809 473.725,067	5	400.768,046 473.733,374	8.492	5	400.768,046 473.733,374	6	400.767,449 473.735,989	2.682	6	400.767,449 473.735,989	7	400.764,841 473.744,94	9.323
7	400.764,841 473.744,94	8	400.763,362 473.751,884	7.1	8	400.763,362 473.751,884	9	400.762,496 473.759,223	7.39	9	400.762,496 473.759,223	10	400.758,205 473.770,743	12.29 3
10	400.758,205 473.770,743	11	400.748,657 473.784,237	16.53	11	400.748,657 473.784,237	12	400.740,203 473.792,402	11.75 3	12	400.740,203 473.792,402	13	400.730,972 473.801,517	12.97 3
13	400.730,972 473.801,517	14	400.723,907 473.808,493	9.929	14	400.723,907 473.808,493	15	400.697,151 473.831,85	35.51 7	15	400.697,151 473.831,85	16	400.699,915 473.795,617	36.33 8
16	400.699,915 473.795,617	17	400.700,754 473.778,206	17.43 1	17	400.700,754 473.778,206	18	400.699,89 473.765,924	12.31 2	18	400.699,89 473.765,924	19	400.699,411 473.759,106	6.835
19	400.699,411 473.759,106	20	400.697,96 473.747,304	11.89 1	20	400.697,96 473.747,304	21	400.696,803 473.737,893	9.482	21	400.696,803 473.737,893	22	400.690,989 473.721,677	17.22 7
22	400.690,989 473.721,677	23	400.676,373 473.678,692	45.40 2	23	400.676,373 473.678,692	24	400.666,545 473.647,052	33.13 1	24	400.666,545 473.647,052	25	400.663,279 473.630,266	17.10 1
25	400.663,279 473.630,266	26	400.660,856 473.613,561	16.88	26	400.660,856 473.613,561	27	400.662,393 473.604,438	9.252	27	400.662,393 473.604,438	28	400.664,503 473.597,705	7.056
28	400.664,503 473.597,705	29	400.668,817 473.590,751	8.183	29	400.668,817 473.590,751	30	400.674,179 473.583,063	9.373	30	400.674,179 473.583,063	31	400.681,197 473.574,006	11.45 8
31	400.681,197 473.574,006	32	400.685,454 473.578,913	6.496	32	400.685,454 473.578,913	33	400.687,442 473.581,434	3.211	33	400.687,442 473.581,434	34	400.690,573 473.586,172	5.679
34	400.690,573 473.586,172	35	400.696,292 473.583,344	6.38	35	400.696,292 473.583,344	36	400.700,359 473.581,526	4.455	36	400.700,359 473.581,526	37	400.704,654 473.579,871	4.603
37	400.704,654 473.579,871	38	400.723,605 473.573,811	19.89 6	38	400.723,605 473.573,811	39	400.733,373 473.571,542	10.02 8	39	400.733,373 473.571,542	40	400.747,762 473.569,883	14.48 4
40	400.747,762 473.569,883	41	400.752,604 473.578,066	9.508	41	400.752,604 473.578,066	42	400.757,115 473.585,929	9.065	42	400.757,115 473.585,929	43	400.763,787 473.595,783	11.9
43	400.763,787 473.595,783	44	400.766,909 473.602,229	7.162	44	400.766,909 473.602,229	45	400.771,038 473.610,39	9.146	45	400.771,038 473.610,39	46	400.773,931 473.617,423	7.605
46	400.773,931 473.617,423	47	400.778,218 473.630,342	13.61 2	47	400.778,218 473.630,342	48	400.781,237 473.641,065	11.14	48	400.781,237 473.641,065	49	400.781,887 473.644,273	3.273
49	400.781,887 473.644,273	50	400.780,937 473.646,545	2.463	50	400.780,937 473.646,545	51	400.771,241 473.657,047	14.29 4	51	400.771,241 473.657,047	52	400.765,344 473.664,567	9.556
52	400.765,344 473.664,567	53	400.753,829 473.677,409	17.24 9	53	400.753,829 473.677,409	54	400.750,112 473.671,405	7.061	54	400.750,112 473.671,405	55	400.745,195 473.665,972	7.328
55	400.745,195 473.665,972	56	400.733,569 473.657,19	14.57	56	400.733,569 473.657,19	57	400.726,448 473.651,528	9.098	57	400.726,448 473.651,528	58	400.721,666 473.643,591	9.266
58	400.721,666 473.643,591	59	400.721,238 473.643,849	0.5	59	400.721,238 473.643,849	60	400.726,066 473.651,863	9.356	60	400.726,066 473.651,863	61	400.733,277 473.657,596	9.212
61	400.733,277 473.657,596	62	400.744,856 473.666,342	14.51 1	62	400.744,856 473.666,342	63	400.749,71 473.671,707	7.235	63	400.749,71 473.671,707	64	400.752,363 473.675,887	4.951
64	400.752,363 473.675,887	65	400.753,481 473.677,796	2.212	65	400.753,481 473.677,796	66	400.758,971 473.682,588	7.287	66	400.758,971 473.682,588	67	400.759,895 473.683,282	1.156
67	400.759,895 473.683,282	68	400.761,399 473.684,569	1.979	68	400.761,399 473.684,569	69	400.766,786 473.688,368	6.592	69	400.766,786 473.688,368	1	400.772,941 473.696,366	10.09 2

\*\* Lungimile segmentelor sunt determinate în planul de proiecție Stereo 70 și sunt rotunjite la 1 milimetru.

\*\*\* Distanța dintre puncte este formată din segmente cumulate ce sunt mai mici decât valoarea 1 milimetru.



**DATE DESPRE IMOBILUL NR. 13148**

Oficiul de Cadastru și Publicitate Imobiliară SIBIU  
Biroul de Cadastru și Publicitate Imobiliară Saliste

**A. Partea I. Descrierea imobilului**

TEREN Extravilan

Adresa: Jud. Sibiu

Nr. Crt	Nr cadastral Nr. topografic	Suprafața* (mp)	Observații / Referințe
A1		795	Sector cadastral:22 Teren imprejmuit;

**B. Partea II. Proprietari și acte**

Inscrieri privitoare la dreptul de proprietate și alte drepturi reale		Referințe
/		
Act Normativ nr. 7, din 13/03/1996 emis de PARLAMENTUL ROMÂNIEI;		
B1	Intabulare, drept de PROPRIETATE, dobândit prin Lege, cota actuala 1/1, cota initiala 1/1 1) NEIDENTIFICAT NEIDENTIFICAT	A1
Act Administrativ nr. 9664, din 09/08/2023 emis de PRIMĂRIA COMUNEI JINA;		
B2	Se noteaza posesia factica asupra suprafetei de 795 mp in favoarea lui 1) STERP EMILIA 2) STERP IOAN	A1

**C. Partea III. SARCINI .**

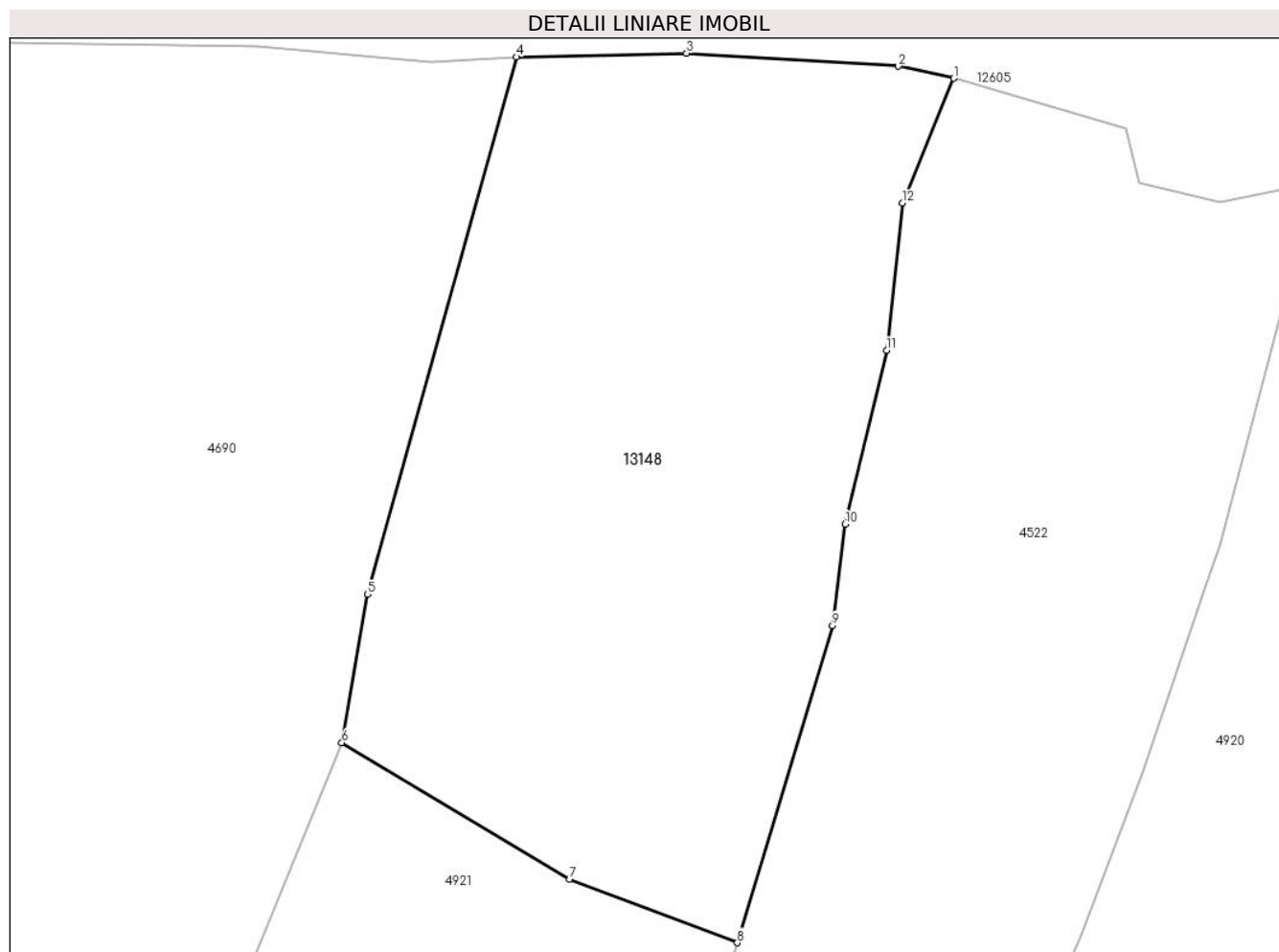
Inscrieri privind dezmembramintele dreptului de proprietate, drepturi reale de garanție și sarcini	Referințe
NU SUNT	

## Anexa Nr. 1 La Partea I

## Teren

Nr cadastral	Suprafața (mp)*	Observații / Referințe
	795	

\* Suprafața este determinată în planul de proiecție Stereo 70.



## Date referitoare la teren

Crt	Categorie folosință	Intra vilan	Suprafața (mp)	Tarla	Parcelă	Nr. topo	Observații / Referințe
1	faneata	NU	795	26	1947	-	

## Lungime Segmente

1) Valorile lungimilor segmentelor sunt obținute din proiecție în plan.

Punct început	X / Y	Punct sfârșit	X / Y	Lungime segment (** (m)
1	397.757,45 475.739,892	2	397.754,844 475.740,461	2.667
2	397.754,844 475.740,461	3	397.744,861 475.741,072	10.002
3	397.744,861 475.741,072	4	397.736,821 475.740,892	8.042
4	397.736,821 475.740,892	5	397.729,804 475.715,564	26.282
5	397.729,804 475.715,564	6	397.728,596 475.708,574	7.094



Punct început	X / Y	Punct sfârșit	X / Y	Lungime segment (** (m)
6	397.728,596 475.708,574	7	397.739,331 475.702,133	12.519
7	397.739,331 475.702,133	8	397.747,252 475.699,137	8.469
8	397.747,252 475.699,137	9	397.751,744 475.714,091	15.614
9	397.751,744 475.714,091	10	397.752,336 475.718,868	4.814
10	397.752,336 475.718,868	11	397.754,29 475.727,061	8.423
11	397.754,29 475.727,061	12	397.755,045 475.734,006	6.986
12	397.755,045 475.734,006	1	397.757,45 475.739,892	6.358

\*\* Lungimile segmentelor sunt determinate în planul de proiecție Stereo 70 și sunt rotunjite la 1 milimetru.

\*\*\* Distanța dintre puncte este formată din segmente cumulate ce sunt mai mici decât valoarea 1 milimetru.



**DATE DESPRE IMOBILUL NR. 13150**

Oficiul de Cadastru și Publicitate Imobiliară SIBIU  
Biroul de Cadastru și Publicitate Imobiliară Saliste

**A. Partea I. Descrierea imobilului**

TEREN Extravilan

Adresa: Jud. Sibiu

Nr. Crt	Nr cadastral Nr. topografic	Suprafața* (mp)	Observații / Referințe
A1		1.662	Sector cadastral:21 Teren neimprejmut;

**B. Partea II. Proprietari și acte**

Inscrieri privitoare la dreptul de proprietate și alte drepturi reale		Referințe
/		
Act Normativ nr. 7, din 13/03/1996 emis de PARLAMENTUL ROMÂNIEI;		
B1	Intabulare, drept de PROPRIETATE, dobândit prin Lege, cota actuala 1/1, cota initiala 1/1 1) NEIDENTIFICAT NEIDENTIFICAT	A1
Act Administrativ nr. 9594, din 09/08/2023 emis de PRIMĂRIA COMUNEI JINA;		
B2	Se noteaza posesia factica asupra suprafetei de 1662 mp in favoarea lui 1) STERP DUMITRU	A1

**C. Partea III. SARCINI .**

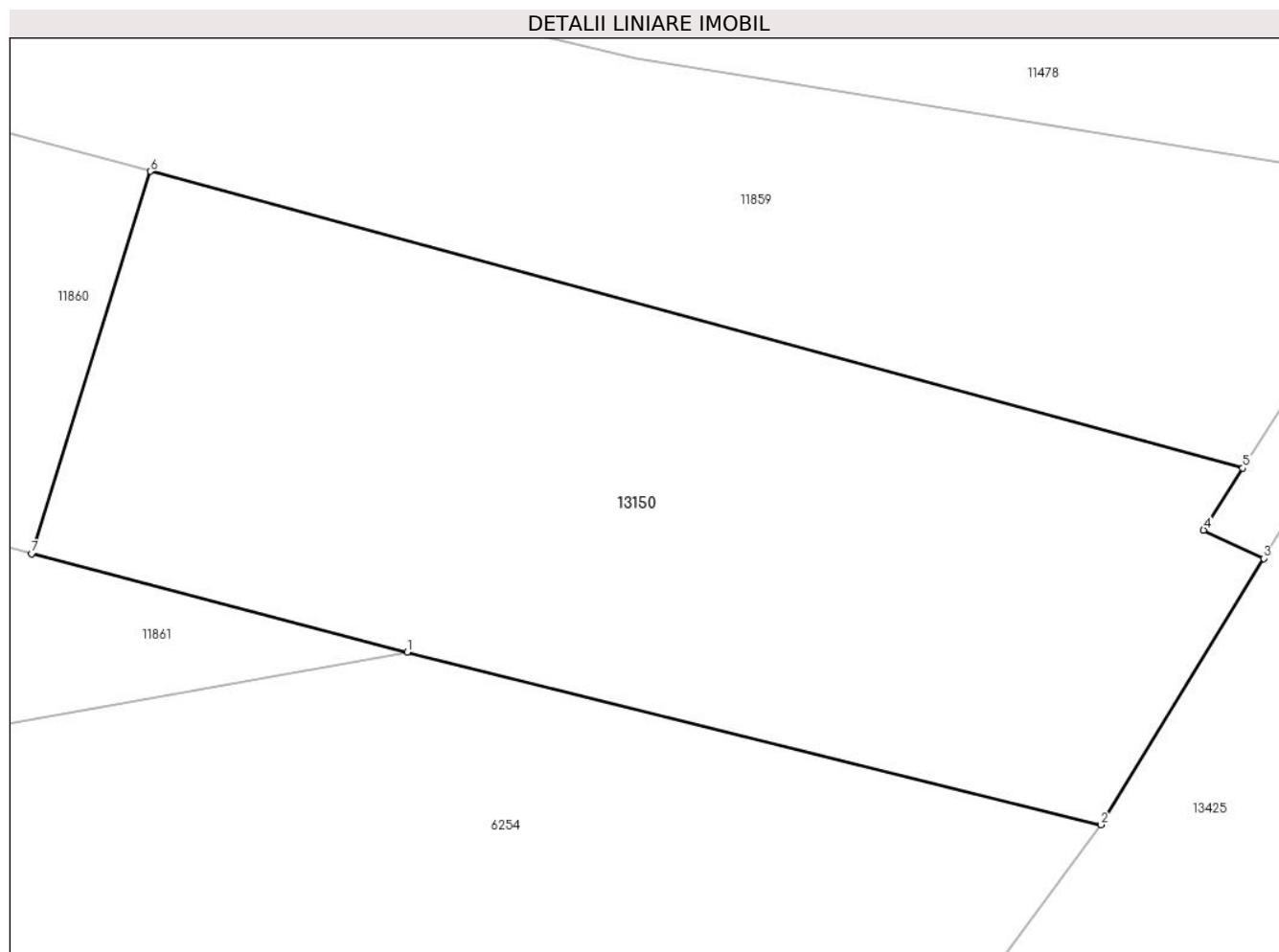
Inscrieri privind dezmembramintele dreptului de proprietate, drepturi reale de garanție și sarcini	Referințe
NU SUNT	

## Anexa Nr. 1 La Partea I

## Teren

Nr cadastral	Suprafața (mp)*	Observații / Referințe
	1.662	

\* Suprafața este determinată în planul de proiecție Stereo 70.



## Date referitoare la teren

Crt	Categorie folosință	Intravilan	Suprafața (mp)	Tarla	Parcelă	Nr. topo	Observații / Referințe
1	faneata	NU	1.662	27	2028/225	-	

## Lungime Segmente

1) Valorile lungimilor segmentelor sunt obținute din proiecție în plan.

Punct început	X / Y	Punct sfârșit	X / Y	Lungime segment (** (m)
1	397.249,7 474.956,476	2	397.292,079 474.945,93	43.671
2	397.292,079 474.945,93	3	397.302,018 474.962,186	19.054
3	397.302,018 474.962,186	4	397.298,347 474.963,918	4.059
4	397.298,347 474.963,918	5	397.300,733 474.967,7	4.472
5	397.300,733 474.967,7	6	397.233,998 474.985,819	69.151

Punct început	X / Y	Punct sfârșit	X / Y	Lungime segment (** (m)
6	397.233,998 474.985,819	7	397.226,753 474.962,468	24.449
7	397.226,753 474.962,468	1	397.249,7 474.956,476	23.716

\*\* Lungimile segmentelor sunt determinate în planul de proiecție Stereo 70 și sunt rotunjite la 1 milimetru.

\*\*\* Distanța dintre puncte este formată din segmente cumulate ce sunt mai mici decât valoarea 1 milimetru.



**DATE DESPRE IMOBILUL NR. 13151**

Oficiul de Cadastru și Publicitate Imobiliară SIBIU  
Biroul de Cadastru și Publicitate Imobiliară Saliste

**A. Partea I. Descrierea imobilului**

TEREN Extravilan

Adresa: Jud. Sibiu

Nr. Crt	Nr cadastral Nr. topografic	Suprafața* (mp)	Observații / Referințe
A1		668	Sector cadastral:58 Teren neimprejmut;

**B. Partea II. Proprietari și acte**

Inscrieri privitoare la dreptul de proprietate și alte drepturi reale	Referințe
/	
Act Normativ nr. 7, din 13/03/1996 emis de PARLAMENTUL ROMÂNIEI;	
B1	Intabulare, drept de PROPRIETATE, dobândit prin Lege, cota actuala 1/1, cota initiala 1/1
	1) NEIDENTIFICAT NEIDENTIFICAT
Act Administrativ nr. 15142, din 16/11/2023 emis de PRIMĂRIA COMUNEI JINA;	
B2	Se noteaza posesia factica asupra suprafetei de 668 mp in favoarea lui
	1) BESCHIU IOAN

**C. Partea III. SARCINI .**

Inscrieri privind dezmembramintele dreptului de proprietate, drepturi reale de garanție și sarcini	Referințe
NU SUNT	

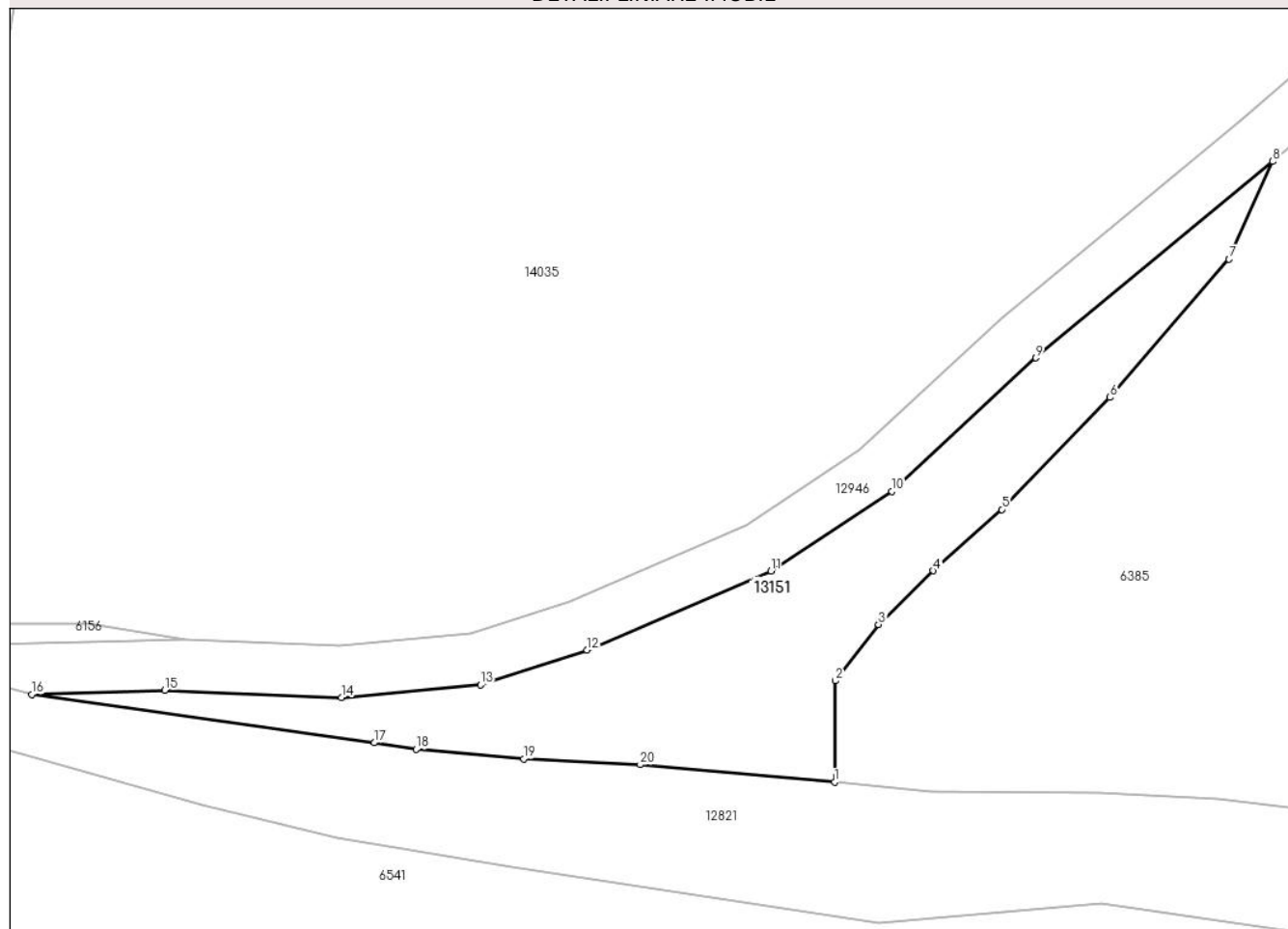
## Anexa Nr. 1 La Partea I

## Teren

Nr cadastral	Suprafața (mp)*	Observații / Referințe
	668	

\* Suprafața este determinată în planul de proiecție Stereo 70.

## DETALII LINIARE IMOBIL



## Date referitoare la teren

Crt	Categorie folosință	Intravilan	Suprafața (mp)	Tarla	Parcelă	Nr. topo	Observații / Referințe
1	fânețe (F) - fânețe împădurite	NU	668	24	1649/1	-	

## Lungime Segmente

1) Valorile lungimilor segmentelor sunt obținute din proiecție în plan.

Punct început	X / Y	Punct sfârșit	X / Y	Lungime segment (** (m)
1	400.006,665 472.897,341	2	400.006,718 472.905,144	7.803
2	400.006,718 472.905,144	3	400.010,054 472.909,478	5.469
3	400.010,054 472.909,478	4	400.014,287 472.913,628	5.928
4	400.014,287 472.913,628	5	400.019,554 472.918,345	7.07



Punct început	X / Y	Punct sfârșit	X / Y	Lungime segment (** (m)
5	400.019,554 472.918,345	6	400.027,904 472.926,97	12.005
6	400.027,904 472.926,97	7	400.037,093 472.937,623	14.069
7	400.037,093 472.937,623	8	400.040,449 472.945,162	8.252
8	400.040,449 472.945,162	9	400.022,189 472.930,02	23.721
9	400.022,189 472.930,02	10	400.011,091 472.919,744	15.125
10	400.011,091 472.919,744	11	400.001,764 472.913,61	11.163
11	400.001,764 472.913,61	12	399.987,579 472.907,515	15.439
12	399.987,579 472.907,515	13	399.979,365 472.904,825	8.643
13	399.979,365 472.904,825	14	399.968,617 472.903,859	10.791
14	399.968,617 472.903,859	15	399.955,013 472.904,419	13.616
15	399.955,013 472.904,419	16	399.944,75 472.904,09	10.268
16	399.944,75 472.904,09	17	399.971,156 472.900,362	26.668
17	399.971,156 472.900,362	18	399.974,387 472.899,862	3.269
18	399.974,387 472.899,862	19	399.982,686 472.899,133	8.331
19	399.982,686 472.899,133	20	399.991,664 472.898,677	8.99
20	399.991,664 472.898,677	1	400.006,665 472.897,341	15.06

\*\* Lungimile segmentelor sunt determinate în planul de proiecție Stereo 70 și sunt rotunjite la 1 milimetru.

\*\*\* Distanța dintre puncte este formată din segmente cumulate ce sunt mai mici decât valoarea 1 milimetru.



**DATE DESPRE IMOBILUL NR. 13152**

Oficiul de Cadastru și Publicitate Imobiliară SIBIU  
Biroul de Cadastru și Publicitate Imobiliară Saliste

**A. Partea I. Descrierea imobilului**

TEREN Extravilan

Adresa: Jud. Sibiu

Nr. Crt	Nr cadastral Nr. topografic	Suprafața* (mp)	Observații / Referințe
A1		4.516	Sector cadastral:21 Teren neimprejmit;

**B. Partea II. Proprietari și acte**

Inscrieri privitoare la dreptul de proprietate și alte drepturi reale		Referințe
/		
Act Normativ nr. 7, din 13/03/1996 emis de PARLAMENTUL ROMÂNIEI;		
B1	Intabulare, drept de PROPRIETATE, dobândit prin Lege, cota actuala 1/1, cota initiala 1/1 1) NEIDENTIFICAT NEIDENTIFICAT	A1
Act Administrativ nr. 9588, din 09/08/2023 emis de PRIMĂRIA COMUNEI JINA;		
B2	Se noteaza posesia factica asupra suprafetei de 4516 mp in favoarea lui 1) DOGARIU IOAN	A1

**C. Partea III. SARCINI .**

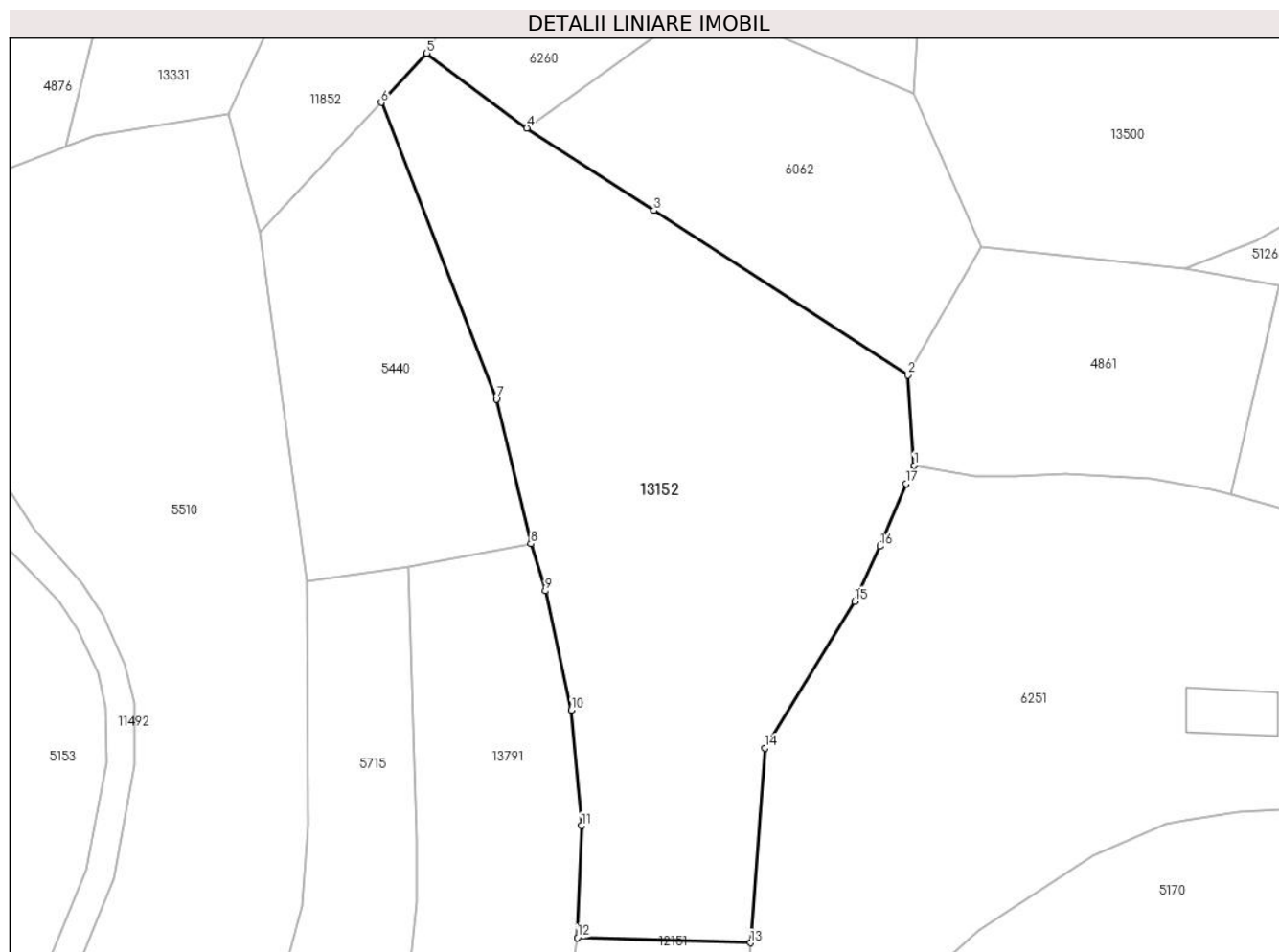
Inscrieri privind dezmembramintele dreptului de proprietate, drepturi reale de garanție și sarcini	Referințe
NU SUNT	

## Anexa Nr. 1 La Partea I

## Teren

Nr cadastral	Suprafața (mp)*	Observații / Referințe
	4.516	

\* Suprafața este determinată în planul de proiecție Stereo 70.



## Date referitoare la teren

Crt	Categorie folosință	Intra vilan	Suprafața (mp)	Tarla	Parcelă	Nr. topo	Observații / Referințe
1	faneata	NU	4.516	27	2028/254	-	

## Lungime Segmente

1) Valorile lungimilor segmentelor sunt obținute din proiecție în plan.

Punct început	X / Y	Punct sfârșit	X / Y	Lungime segment (** (m)
1	396.969,789 474.914,898	2	396.968,937 474.927,52	12.651
2	396.968,937 474.927,52	3	396.933,371 474.950,555	42.374
3	396.933,371 474.950,555	4	396.915,593 474.962,069	21.181
4	396.915,593 474.962,069	5	396.901,593 474.972,544	17.485
5	396.901,593 474.972,544	6	396.895,19 474.965,652	9.407

Punct început	X / Y	Punct sfârșit	X / Y	Lungime segment (** (m)
6	396.895,19 474.965,652	7	396.911,305 474.924,15	44.521
7	396.911,305 474.924,15	8	396.916,13 474.903,953	20.765
8	396.916,13 474.903,953	9	396.918,167 474.897,355	6.905
9	396.918,167 474.897,355	10	396.921,799 474.880,656	17.089
10	396.921,799 474.880,656	11	396.923,252 474.864,501	16.22
11	396.923,252 474.864,501	12	396.922,648 474.848,843	15.67
12	396.922,648 474.848,843	13	396.946,891 474.848,137	24.253
13	396.946,891 474.848,137	14	396.948,896 474.875,369	27.306
14	396.948,896 474.875,369	15	396.961,461 474.895,88	24.054
15	396.961,461 474.895,88	16	396.965,011 474.903,595	8.493
16	396.965,011 474.903,595	17	396.968,649 474.912,357	9.487
17	396.968,649 474.912,357	1	396.969,789 474.914,898	2.785

\*\* Lungimile segmentelor sunt determinate în planul de proiecție Stereo 70 și sunt rotunjite la 1 milimetru.

\*\*\* Distanța dintre puncte este formată din segmente cumulate ce sunt mai mici decât valoarea 1 milimetru.



**DATE DESPRE IMOBILUL NR. 13153**

Oficiul de Cadastru și Publicitate Imobiliară SIBIU  
Biroul de Cadastru și Publicitate Imobiliară Saliste

**A. Partea I. Descrierea imobilului**

TEREN Extravilan

Nr. CF vechi:604 Jina  
Nr. topografic:3016

Adresa: Jud. Sibiu

Nr. Crt	Nr cadastral Nr. topografic	Suprafața* (mp)	Observații / Referințe
A1	103145	Din acte: 2.782 Masurata: 4.848	Sector cadastral:21 Teren neimprejmuit;

**B. Partea II. Proprietari și acte**

Inscrieri privitoare la dreptul de proprietate și alte drepturi reale		Referințe
<b>2578 / 30/06/1899</b>		
Act Administrativ nr. -, din 01/01/1899 emis de -;		
B1	Intabulare, drept de PROPRIETATE, de la localizare, dobandit prin Constituire, cota actuala 1/2, cota initiala 1/2 1) CIUGODEANU PETRU	A1
B2	Intabulare, drept de PROPRIETATE, de la localizare, dobandit prin Constituire, cota actuala 1/2, cota initiala 1/2 1) CIUGODEANU MARIA, n. Rodeanu	A1
/		
Act Administrativ nr. 15569, din 21/11/2023 emis de PRIMĂRIA COMUNEI JINA;		
B3	Se noteaza posesia factica asupra suprafetei de 4848 mp in favoarea lui 1) PRODE AUREL-NICOLAE	A1

**C. Partea III. SARCINI .**

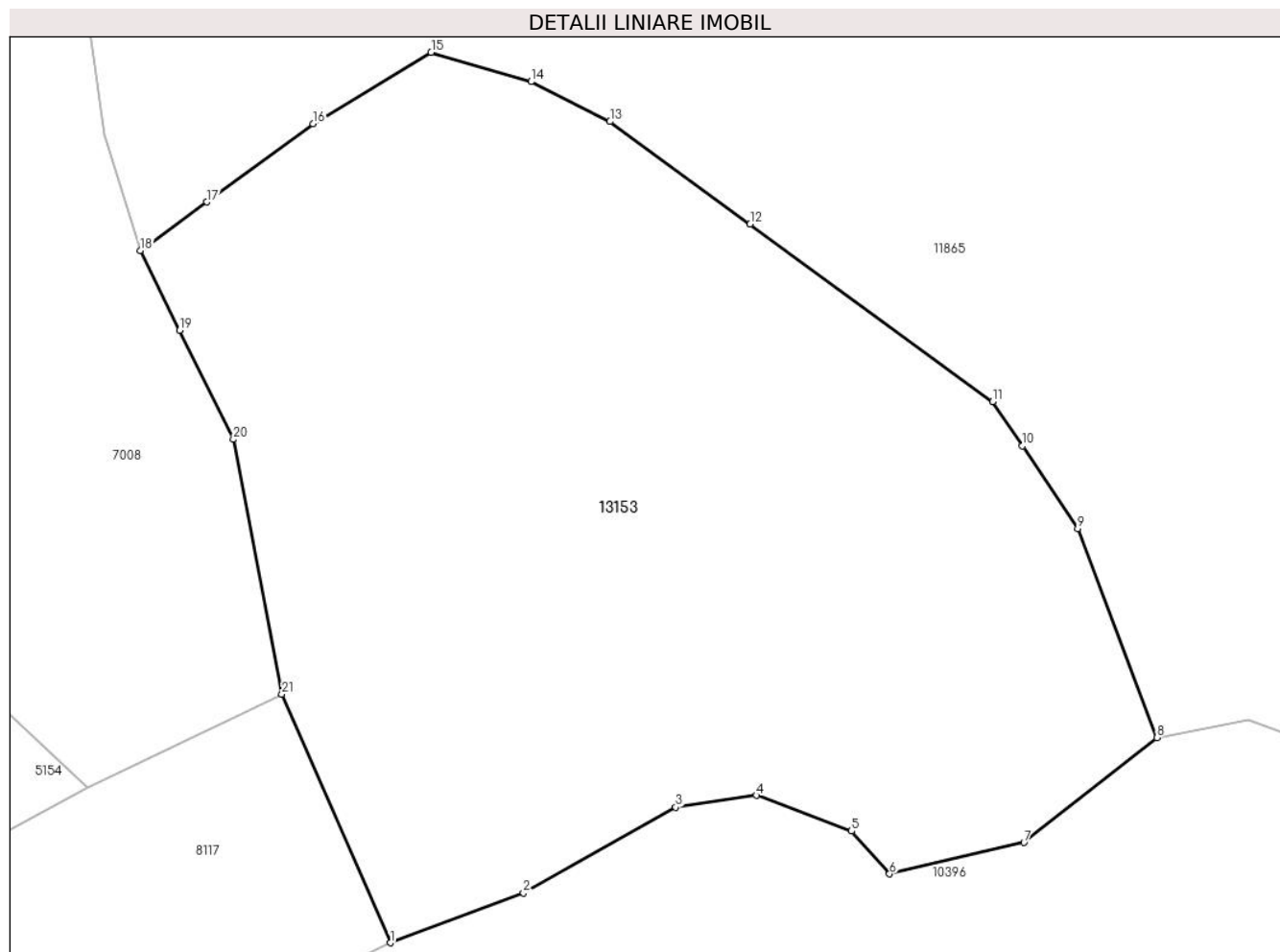
Inscrieri privind dezmembramintele dreptului de proprietate, drepturi reale de garanție și sarcini	Referințe
NU SUNT	

## Anexa Nr. 1 La Partea I

## Teren

Nr cadastral	Suprafața (mp)*	Observații / Referințe
103145	Din acte: 2.782 Masurata: 4.848	

\* Suprafața este determinată în planul de proiecție Stereo 70.



## Date referitoare la teren

Crt	Categorie folosință	Intravilan	Suprafața (mp)	Tarla	Parcelă	Nr. topo	Observații / Referințe
1	faneata	NU	2.592	34	2225/5	3016	
2	fânețe (F) - fânețe împădurite	NU	2.256	34	2225/5	3016	

## Lungime Segmente

1) Valorile lungimilor segmentelor sunt obținute din proiecție în plan.

Punct început	X / Y	Punct sfârșit	X / Y	Lungime segment (** (m)
1	396.695,79 474.591,278	2	396.708,317 474.595,974	13.378
3	396.722,632 474.604,022	4	396.730,237 474.605,14	7.687
5	396.739,184 474.601,787	6	396.742,764 474.597,761	5.387

Punct început	X / Y	Punct sfârșit	X / Y	Lungime segment (** (m)
2	396.708,317 474.595,974	3	396.722,632 474.604,022	16.422
4	396.730,237 474.605,14	5	396.739,184 474.601,787	9.555
6	396.742,764 474.597,761	7	396.755,422 474.600,706	12.996



Punct început	X / Y	Punct sfârșit	X / Y	Lungime segment (** (m))
7	396.755,422 474.600,706	8	396.767,934 474.610,592	15.946
9	396.760,478 474.630,251	10	396.755,265 474.638,024	9.359
11	396.752,465 474.642,199	12	396.729,644 474.658,9	28.279
13	396.716,456 474.668,551	14	396.709,03 474.672,299	8.318
15	396.699,634 474.675,06	16	396.688,524 474.668,331	12.989
17	396.678,522 474.660,992	18	396.672,264 474.656,41	7.756
19	396.675,956 474.648,919	20	396.681,019 474.638,646	11.453
21	396.685,591 474.614,688	1	396.695,79 474.591,278	25.535

Punct început	X / Y	Punct sfârșit	X / Y	Lungime segment (** (m))
8	396.767,934 474.610,592	9	396.760,478 474.630,251	21.025
10	396.755,265 474.638,024	11	396.752,465 474.642,199	5.027
12	396.729,644 474.658,9	13	396.716,456 474.668,551	16.342
14	396.709,03 474.672,299	15	396.699,634 474.675,06	9.793
16	396.688,524 474.668,331	17	396.678,522 474.660,992	12.406
18	396.672,264 474.656,41	19	396.675,956 474.648,919	8.351
20	396.681,019 474.638,646	21	396.685,591 474.614,688	24.39

\*\* Lungimile segmentelor sunt determinate în planul de proiecție Stereo 70 și sunt rotunjite la 1 milimetru.

\*\*\* Distanța dintre puncte este formată din segmente cumulate ce sunt mai mici decât valoarea 1 milimetru.





## DATE DESPRE IMOBILUL NR. 13154

Oficiul de Cadastru și Publicitate Imobiliară SIBIU  
Biroul de Cadastru și Publicitate Imobiliară Saliste

## A. Partea I. Descrierea imobilului

TEREN Extravilan

Nr. CF vechi:1015Jina

Nr. topografic:3945/2

Adresa: Jud. Sibiu

Nr. Crt	Nr cadastral Nr. topografic	Suprafața* (mp)	Observații / Referințe
A1	100088	Din acte: 7.007 Masurata: 12.368	Sector cadastral:30 Teren neimprejmuț;

## Construcții

Crt	Nr cadastral Nr. topografic	Adresa	Observații / Referințe
A1.1	100088-C1	Jud. Sibiu	Nr. niveluri:1; S. construita la sol:36 mp; ANEXA-P

## B. Partea II. Proprietari și acte

Inscrieri privitoare la dreptul de proprietate și alte drepturi reale		Referințe
<b>2402 / 01/10/1937</b>		
Hotarare Judecatoreasca nr. 1024, din 01/01/1933 emis de JUDECATORIA MIERCUREA SIBIULUI;		
B1	Intabulare, drept de PROPRIETATE, cu titlu de drept mostenire, dobandit prin Succesiune, cota actuala 1/4, cota initiala 1/4 1) <b>BEBESELEA PAMFILIE</b> <i>OBSERVATII: (provenita din conversia CF 1015Jina)</i>	A1
B2	Intabulare, drept de PROPRIETATE, cu titlu de drept mostenire, dobandit prin Succesiune, cota actuala 3/4, cota initiala 3/4 1) <b>BOGDANEL LUCA</b> <i>OBSERVATII: (provenita din conversia CF 1015Jina)</i>	A1
/		
Act Administrativ nr. 15570, din 21/11/2023 emis de PRIMĂRIA COMUNEI JINA;		
B3	Se noteaza posesia factica asupra suprafetei de 12368 mp in favoarea lui 1) <b>BOGDĂNEL CONSTANTIN</b>	A1
Act Normativ nr. 7, din 13/03/1996 emis de PARLAMENTUL ROMÂNIEI;		
B4	Intabulare, drept de PROPRIETATE, dobandit prin Lege, cota actuala 1/1, cota initiala 1/1 1) <b>BOGDĂNEL CONSTANTIN</b>	A1.1

## C. Partea III. SARCINI .

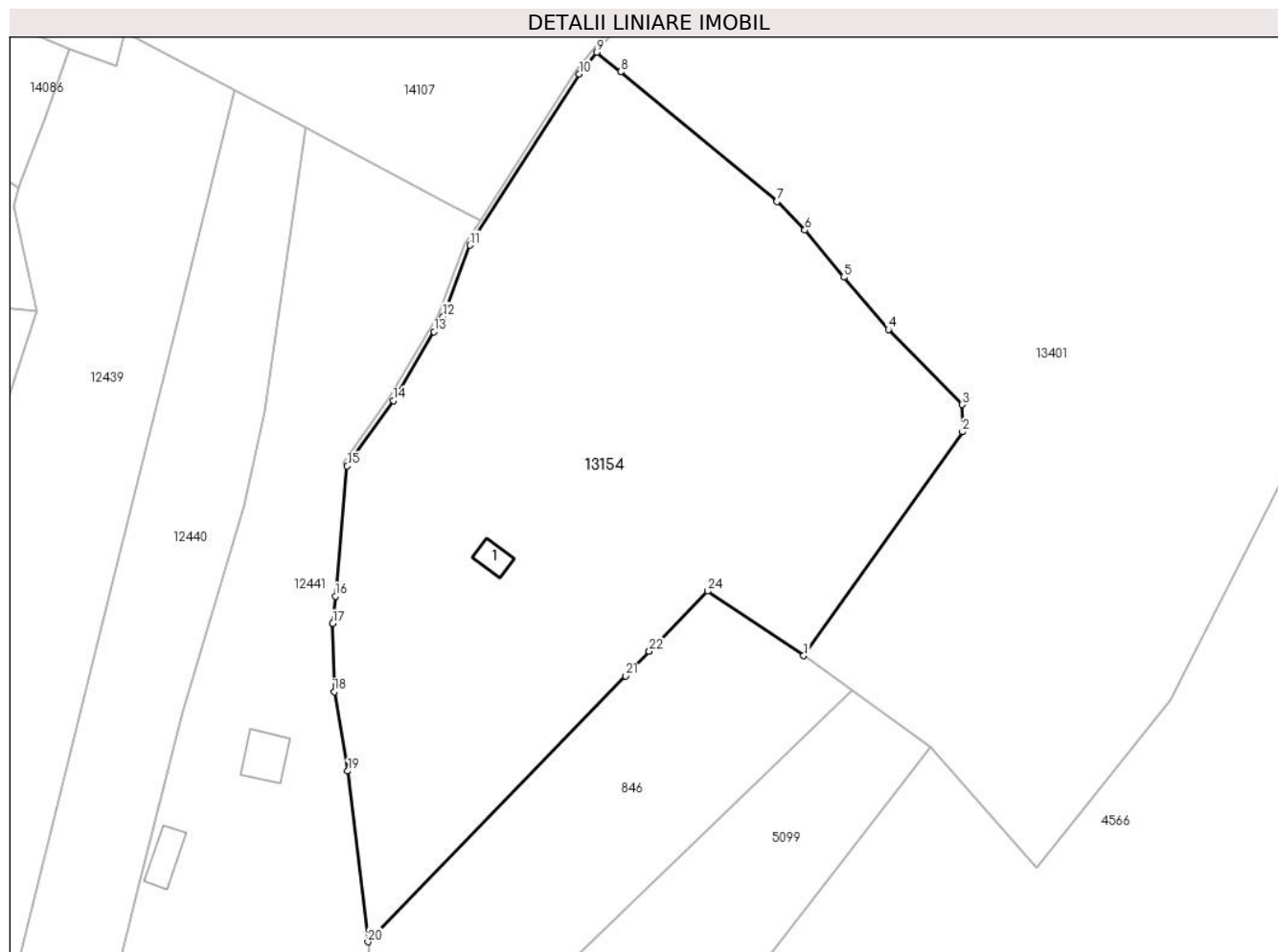
Inscrieri privind dezmembramentele dreptului de proprietate, drepturi reale de garanție și sarcini	Referințe
NU SUNT	

## Anexa Nr. 1 La Partea I

## Teren

Nr cadastral	Suprafața (mp)*	Observații / Referințe
100088	Din acte: 7.007 Masurata: 12.368	

\* Suprafața este determinată în planul de proiecție Stereo 70.



## Date referitoare la teren

Crt	Categorie folosință	Intravilan	Suprafața (mp)	Tarla	Parcelă	Nr. topo	Observații / Referințe
1	curți construcții	NU	115	25	1880/411	3945/2	
2	faneata	NU	12.253	25	1880/412	3945/2	

## Date referitoare la construcții

Crt	Număr	Destinație construcție	Supraf. (mp)	Situație juridică	Observații / Referințe
A1.1	100088-C1	construcții anexa	36	Cu acte	Nr. niveluri:1; S. construita la sol:36 mp; ANEXA-P

## Lungime Segmente

1) Valorile lungimilor segmentelor sunt obținute din proiecție în plan.

Punct început	X / Y	Punct sfârșit	X / Y	Lungime segment (** (m)
1	398.264,92 474.825,325	2	398.298,096 474.872,092	57.339
3	398.298,01 474.877,786	4	398.282,625 474.893,455	21.959

Punct început	X / Y	Punct sfârșit	X / Y	Lungime segment (** (m)
2	398.298,096 474.872,092	3	398.298,01 474.877,786	5.695
4	398.282,625 474.893,455	5	398.273,289 474.904,375	14.367

Punct început	X / Y	Punct sfârșit	X / Y	Lungime segment (** (m)
5	398.273,289 474.904,375	6	398.265,169 474.914,21	12.754
7	398.259,348 474.920,224	8	398.226,658 474.947,246	42.413
9	398.221,704 474.951,341	10	398.218,033 474.946,773	5.86
11	398.195,136 474.911,043	12	398.189,585 474.896,157	15.887
13	398.187,693 474.892,972	14	398.179,164 474.878,619	16.696
15	398.169,544 474.864,949	16	398.167,051 474.837,799	27.264
17	398.166,524 474.832,052	18	398.166,836 474.817,835	14.22
19	398.169,672 474.801,277	20	398.173,879 474.765,608	35.916
21	398.227,68 474.821,107	22	398.232,662 474.826,248	7.159
23	398.232,665 474.826,252	24	398.244,862 474.838,839	17.527

Punct început	X / Y	Punct sfârșit	X / Y	Lungime segment (** (m)
6	398.265,169 474.914,21	7	398.259,348 474.920,224	8.37
8	398.226,658 474.947,246	9	398.221,704 474.951,341	6.427
10	398.218,033 474.946,773	11	398.195,136 474.911,043	42.437
12	398.189,585 474.896,157	13	398.187,693 474.892,972	3.705
14	398.179,164 474.878,619	15	398.169,544 474.864,949	16.716
16	398.167,051 474.837,799	17	398.166,524 474.832,052	5.771
18	398.166,836 474.817,835	19	398.169,672 474.801,277	16.799
20	398.173,879 474.765,608	21	398.227,68 474.821,107	77.296
22	398.232,662 474.826,248	23	398.232,665 474.826,252	0.005
24	398.244,862 474.838,839	1	398.264,92 474.825,325	24.186

\*\* Lungimile segmentelor sunt determinate în planul de proiecție Stereo 70 și sunt rotunjite la 1 milimetru.

\*\*\* Distanța dintre puncte este formată din segmente cumulate ce sunt mai mici decât valoarea 1 milimetru.



**DATE DESPRE IMOBILUL NR. 13155**

Oficiul de Cadastru și Publicitate Imobiliară SIBIU  
Biroul de Cadastru și Publicitate Imobiliară Saliste

**A. Partea I. Descrierea imobilului**

TEREN Necunoscut

Adresa: Loc. Jina, Jud. Sibiu

Nr. Crt	Nr cadastral Nr. topografic	Suprafața* (mp)	Observații / Referințe
A1		2.003	Sector cadastral:21 Teren imprejmuit;

**B. Partea II. Proprietari și acte**

Inscrieri privitoare la dreptul de proprietate și alte drepturi reale		Referințe
/		
Act Normativ nr. 7, din 13/03/1996 emis de PARLAMENTUL ROMÂNIEI;		
B1	Intabulare, drept de PROPRIETATE, dobândit prin Lege, cota actuala 1/1, cota initiala 1/1 1) NEIDENTIFICAT NEIDENTIFICAT	A1
Act Administrativ nr. 14359, din 02/11/2023 emis de PRIMĂRIA COMUNEI JINA;		
B2	Se noteaza posesia factica asupra suprafetei de 2003 mp in favoarea lui 1) PAMFILOIU CONSTANTIN	A1

**C. Partea III. SARCINI .**

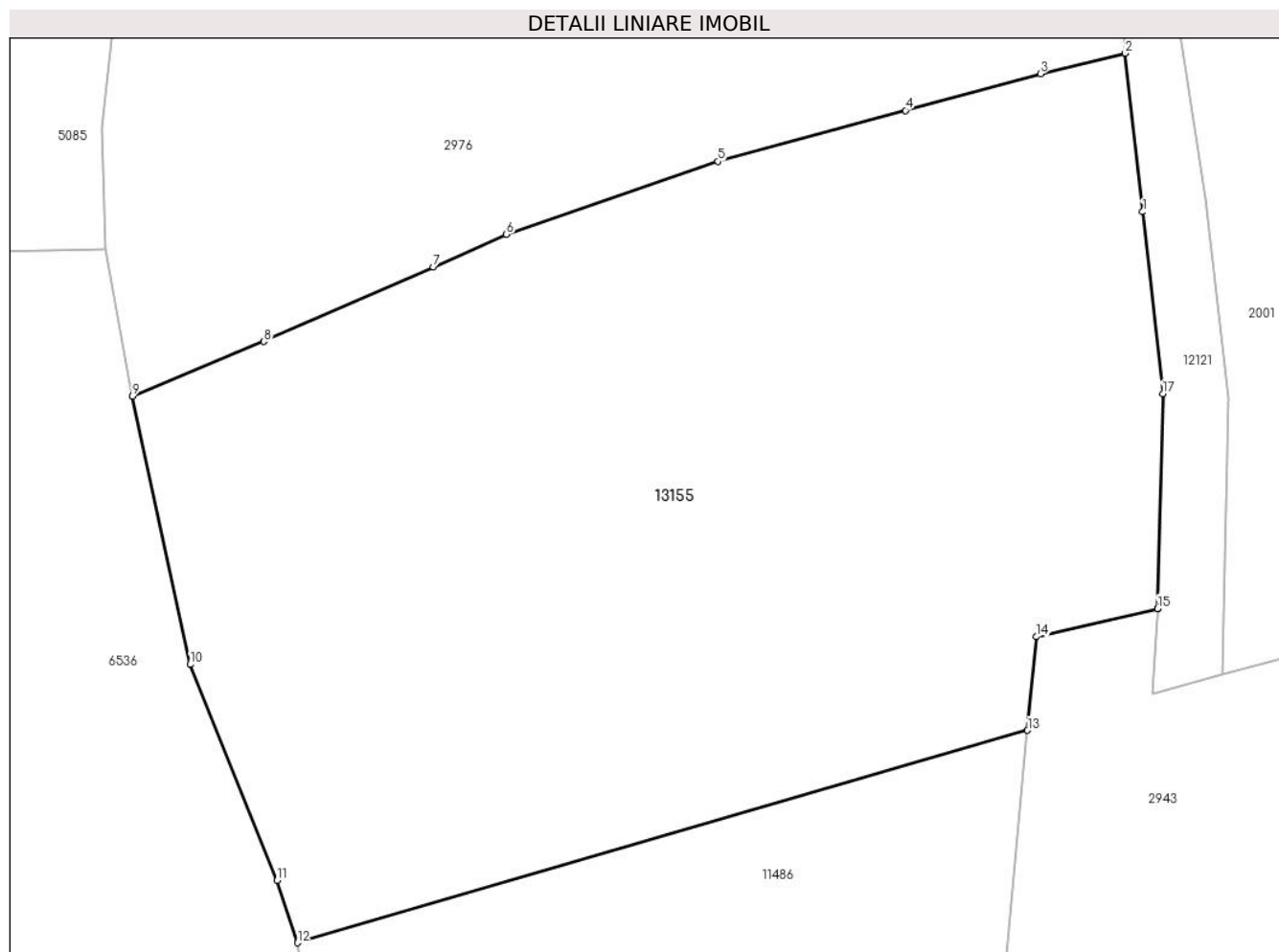
Inscrieri privind dezmembramintele dreptului de proprietate, drepturi reale de garanție și sarcini	Referințe
NU SUNT	

## Anexa Nr. 1 La Partea I

## Teren

Nr cadastral	Suprafața (mp)*	Observații / Referințe
	2.003	

\* Suprafața este determinată în planul de proiecție Stereo 70.



## Date referitoare la teren

Crt	Categorie folosință	Intravilan	Suprafața (mp)	Tarla	Parcelă	Nr. topo	Observații / Referințe
1	faneata	DA	1.995	27	2028/132	-	
2	faneata	NU	8	27	2028/132	-	

## Lungime Segmente

1) Valorile lungimilor segmentelor sunt obținute din proiecție în plan.

Punct început	X / Y	Punct sfârșit	X / Y	Lungime segment (** (m)
1	396.845,691 476.027,872	2	396.844,68 476.037,036	9.22
2	396.844,68 476.037,036	3	396.839,781 476.035,848	5.041
3	396.839,781 476.035,848	4	396.831,973 476.033,73	8.09
4	396.831,973 476.033,73	5	396.821,125 476.030,787	11.24



Punct început	X / Y	Punct sfârşit	X / Y	Lungime segment (** (m)
5	396.821,125 476.030,787	6	396.808,895 476.026,562	12.939
6	396.808,895 476.026,562	7	396.804,669 476.024,68	4.626
7	396.804,669 476.024,68	8	396.794,86 476.020,374	10.713
8	396.794,86 476.020,374	9	396.787,276 476.017,21	8.218
9	396.787,276 476.017,21	10	396.790,6 476.001,714	15.849
10	396.790,6 476.001,714	11	396.795,633 475.989,233	13.458
11	396.795,633 475.989,233	12	396.796,809 475.985,63	3.79
12	396.796,809 475.985,63	13	396.839,035 475.997,906	43.974
13	396.839,035 475.997,906	14	396.839,55 476.003,317	5.435
14	396.839,55 476.003,317	15	396.846,55 476.004,941	7.186
15	396.846,55 476.004,941	16	396.846,591 476.004,951	0.042
16	396.846,591 476.004,951	17	396.846,849 476.017,361	12.413
17	396.846,849 476.017,361	1	396.845,691 476.027,872	10.575

\*\* Lungimile segmentelor sunt determinate în planul de proiecție Stereo 70 și sunt rotunjite la 1 milimetru.

\*\*\* Distanța dintre puncte este formată din segmente cumulate ce sunt mai mici decât valoarea 1 milimetru.



**DATE DESPRE IMOBILUL NR. 13156**

Oficiul de Cadastru și Publicitate Imobiliară SIBIU  
Biroul de Cadastru și Publicitate Imobiliară Saliste

**A. Partea I. Descrierea imobilului**

TEREN Extravilan

Nr. CF vechi:2360 Jina

Nr. topografic:parte din nr. top 2890/2

Adresa: Jud. Sibiu

Nr. Crt	Nr cadastral Nr. topografic	Suprafața* (mp)	Observații / Referințe
A1	102050	Din acte: 8.429 Masurata: 4.780	Sector cadastral:21 Teren neimprejmit; ; PARTIAL CF 102050 JINA

**B. Partea II. Proprietari și acte**

Inscrieri privitoare la dreptul de proprietate și alte drepturi reale		Referințe
<b>6919 / 08/05/1992</b>		
Act Notarial nr. 482/1992, din 01/01/1992 emis de NOTARIATUL DE STAT JUDETEAN SIBIU (in dosar nr.S. 998/1992);		
B1	Intabulare, drept de PROPRIETATE, cu titlu de drept mostenire, dobandit prin Succesiune, cota actuala 2/4, cota initiala 1/2 1) <b>HULEA SAVA ANASIA</b> <i>OBSERVATII: (provenita din conversia CF 2360 Jina)</i>	A1
<b>10382 / 31/07/2014</b>		
Act Notarial nr. 409, din 28/07/2014 emis de NP PIPERNEA AVRAM IULIA OANA;		
B5	Intabulare, drept de PROPRIETATE, cumparare, dobandit prin Conventie, cota actuala 1/2, cota initiala 1/2 1) <b>PAMFILOIU CONSTANTIN</b> , necasatorit, ca bun propriu	A1
/		
Act Administrativ nr. 16238, din 18/12/2023 emis de PRIMĂRIA COMUNEI JINA;		
B6	Se noteaza posesia factica asupra suprafetei de 4780 mp in favoarea lui 1) <b>PAMFILOIU CONSTANTIN</b>	A1

**C. Partea III. SARCINI .**

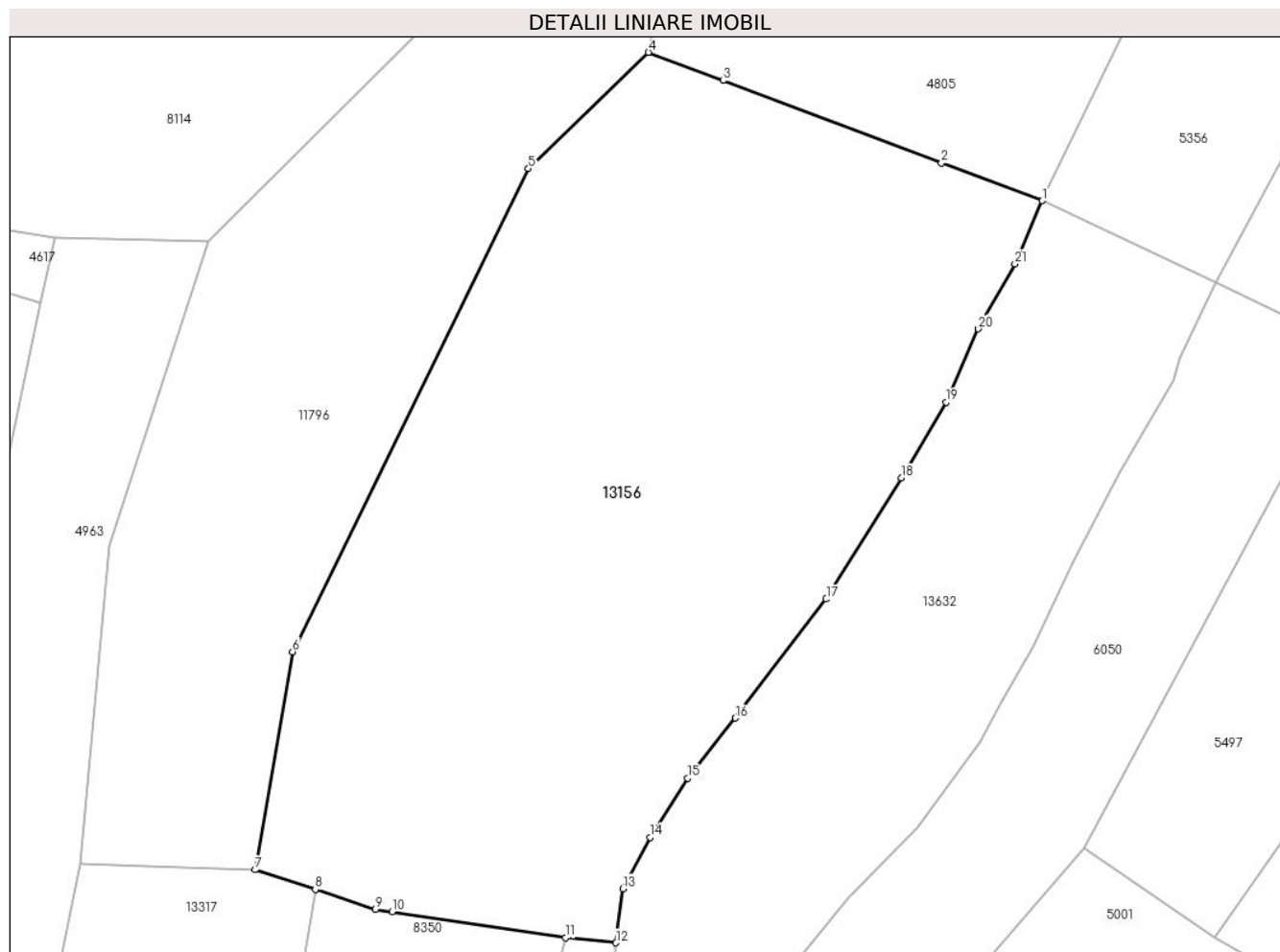
Inscrieri privind dezmembramintele dreptului de proprietate, drepturi reale de garanție și sarcini	Referințe
NU SUNT	

## Anexa Nr. 1 La Partea I

## Teren

Nr cadastral	Suprafața (mp)*	Observații / Referințe
102050	Din acte: 8.429 Masurata: 4.780	; PARTIAL CF 102050 JINA

\* Suprafața este determinată în planul de proiecție Stereo 70.



## Date referitoare la teren

Crt	Categorie folosință	Intravilan	Suprafața (mp)	Tarla	Parcelă	Nr. topo	Observații / Referințe
1	faneata	NU	3.882	27	2000,2001,2 028/264	parte din nr. top 2890/2	
2	fânețe (F) - fânețe împădurite	NU	898	27	2000,2001,2 028/264	parte din nr. top 2890/2	

## Lungime Segmente

1) Valorile lungimilor segmentelor sunt obținute din proiecție în plan.

Punct început	X / Y	Punct sfârșit	X / Y	Lungime segment (** (m))
1	397.139,909 475.788,347	2	397.128,702 475.792,571	11.977
3	397.104,423 475.801,723	4	397.096,119 475.804,853	8.874
5	397.082,753 475.791,935	6	397.056,527 475.738,208	59.786

Punct început	X / Y	Punct sfârșit	X / Y	Lungime segment (** (m))
2	397.128,702 475.792,571	3	397.104,423 475.801,723	25.947
4	397.096,119 475.804,853	5	397.082,753 475.791,935	18.588
6	397.056,527 475.738,208	7	397.052,369 475.713,949	24.613

Punct început	X / Y	Punct sfârșit	X / Y	Lungime segment (** (m))
7	397.052,369 475.713,949	8	397.059,064 475.711,759	7.044
9	397.065,758 475.709,568	10	397.067,627 475.709,287	1.89
11	397.086,88 475.706,391	12	397.092,503 475.705,838	5.65
13	397.093,261 475.711,852	14	397.096,276 475.717,564	6.459
15	397.100,471 475.724,141	16	397.105,778 475.730,818	8.529
17	397.115,886 475.744,056	18	397.124,23 475.757,529	15.848
19	397.129,206 475.765,958	20	397.132,807 475.774,103	8.906
21	397.136,882 475.781,348	1	397.139,909 475.788,347	7.626

Punct început	X / Y	Punct sfârșit	X / Y	Lungime segment (** (m))
8	397.059,064 475.711,759	9	397.065,758 475.709,568	7.043
10	397.067,627 475.709,287	11	397.086,88 475.706,391	19.47
12	397.092,503 475.705,838	13	397.093,261 475.711,852	6.062
14	397.096,276 475.717,564	15	397.100,471 475.724,141	7.801
16	397.105,778 475.730,818	17	397.115,886 475.744,056	16.656
18	397.124,23 475.757,529	19	397.129,206 475.765,958	9.788
20	397.132,807 475.774,103	21	397.136,882 475.781,348	8.312

\*\* Lungimile segmentelor sunt determinate în planul de proiecție Stereo 70 și sunt rotunjite la 1 milimetru.

\*\*\* Distanța dintre puncte este formată din segmente cumulate ce sunt mai mici decât valoarea 1 milimetru.



**DATE DESPRE IMOBILUL NR. 13157**

Oficiul de Cadastru și Publicitate Imobiliară SIBIU  
Biroul de Cadastru și Publicitate Imobiliară Saliste

**A. Partea I. Descrierea imobilului**

TEREN Extravilan

Adresa: Jud. Sibiu

Nr. Crt	Nr cadastral Nr. topografic	Suprafața* (mp)	Observații / Referințe
A1		2.938	Sector cadastral:21 Teren neimprejmut;

**B. Partea II. Proprietari și acte**

Inscrieri privitoare la dreptul de proprietate și alte drepturi reale		Referințe
/		
Act Normativ nr. 7, din 13/03/1996 emis de PARLAMENTUL ROMÂNIEI;		
B1	Intabulare, drept de PROPRIETATE, dobândit prin Lege, cota actuala 1/1, cota initiala 1/1 1) NEIDENTIFICAT NEIDENTIFICAT	A1
Act Administrativ nr. 12218, din 05/10/2023 emis de PRIMĂRIA COMUNEI JINA;		
B2	Se noteaza posesia factica asupra suprafetei de 2938 mp in favoarea lui 1) PAMFILOIU CONSTANTIN	A1

**C. Partea III. SARCINI .**

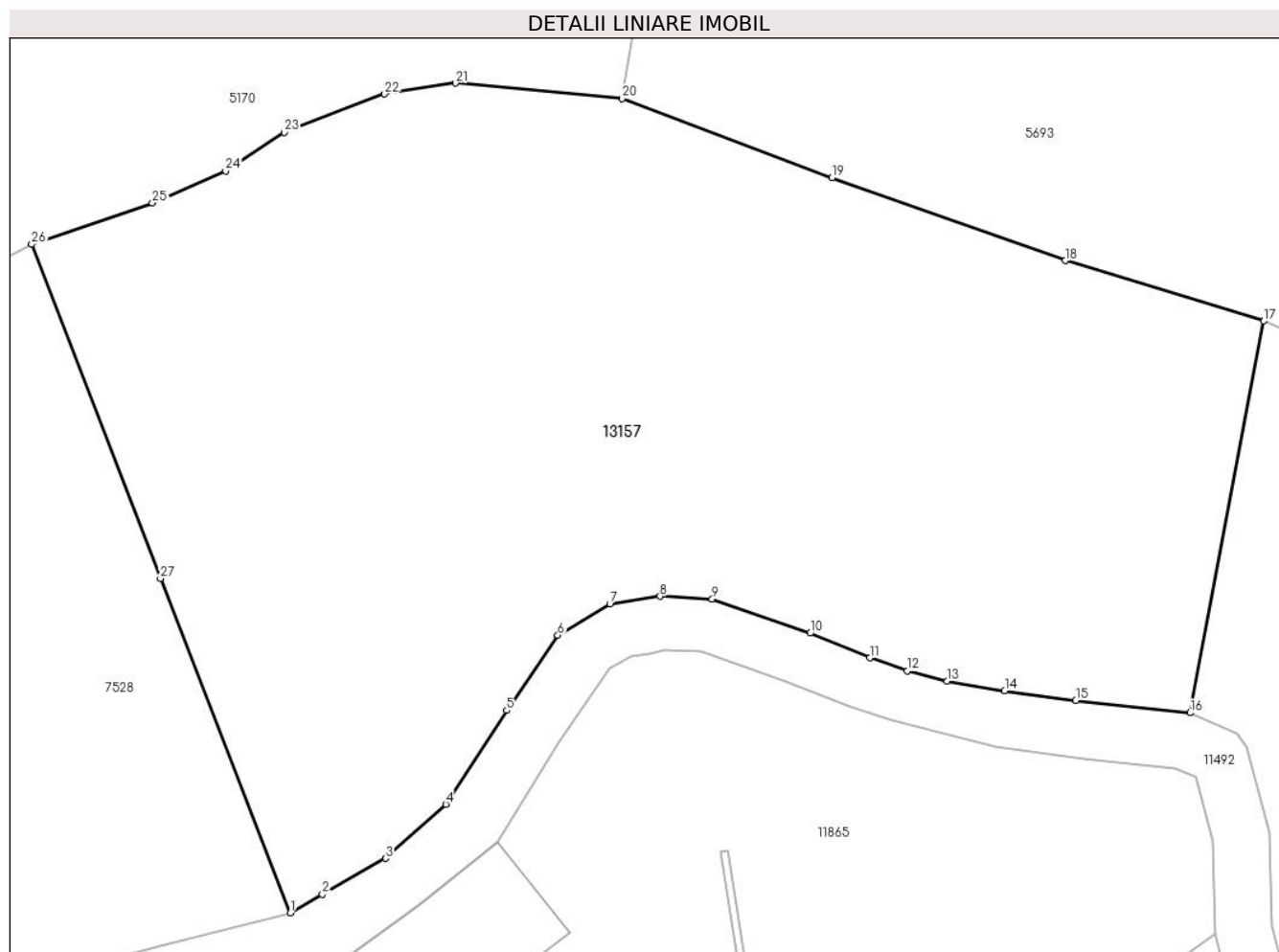
Inscrieri privind dezmembramintele dreptului de proprietate, drepturi reale de garanție și sarcini	Referințe
NU SUNT	

## Anexa Nr. 1 La Partea I

## Teren

Nr cadastral	Suprafața (mp)*	Observații / Referințe
	2.938	

\* Suprafața este determinată în planul de proiecție Stereo 70.



## Date referitoare la teren

Crt	Categorie folosință	Intravilan	Suprafața (mp)	Tarla	Parcelă	Nr. topo	Observații / Referințe
1	faneata	NU	2.938	27	2028/89	-	

## Lungime Segmente

1) Valorile lungimilor segmentelor sunt obținute din proiecție în plan.

Punct început	X / Y	Punct sfârșit	X / Y	Lungime segment (** (m)
1	397.032,535 474.776,618	2	397.034,801 474.777,913	2.61
3	397.039,233 474.780,444	4	397.043,453 474.784,245	5.679
5	397.047,727 474.790,816	6	397.051,321 474.796,091	6.383
7	397.054,977 474.798,296	8	397.058,502 474.798,828	3.565
9	397.062,151 474.798,633	10	397.069,04 474.796,239	7.293

Punct început	X / Y	Punct sfârșit	X / Y	Lungime segment (** (m)
2	397.034,801 474.777,913	3	397.039,233 474.780,444	5.104
4	397.043,453 474.784,245	5	397.047,727 474.790,816	7.839
6	397.051,321 474.796,091	7	397.054,977 474.798,296	4.269
8	397.058,502 474.798,828	9	397.062,151 474.798,633	3.654
10	397.069,04 474.796,239	11	397.073,224 474.794,507	4.528



Punct început	X / Y	Punct sfârșit	X / Y	Lungime segment (** (m)
11	397.073,224 474.794,507	12	397.075,87 474.793,597	2.798
13	397.078,648 474.792,882	14	397.082,687 474.792,191	4.098
15	397.087,68 474.791,531	16	397.095,703 474.790,656	8.071
17	397.100,878 474.818,143	18	397.086,942 474.822,375	14.564
19	397.070,575 474.828,183	20	397.055,85 474.833,743	15.74
21	397.044,15 474.834,826	22	397.039,166 474.834,068	5.041
23	397.032,125 474.831,361	24	397.028,008 474.828,655	4.927
25	397.022,866 474.826,416	26	397.014,384 474.823,519	8.963
27	397.023,434 474.800,065	1	397.032,535 474.776,618	25.151

Punct început	X / Y	Punct sfârșit	X / Y	Lungime segment (** (m)
12	397.075,87 474.793,597	13	397.078,648 474.792,882	2.869
14	397.082,687 474.792,191	15	397.087,68 474.791,531	5.036
16	397.095,703 474.790,656	17	397.100,878 474.818,143	27.97
18	397.086,942 474.822,375	19	397.070,575 474.828,183	17.367
20	397.055,85 474.833,743	21	397.044,15 474.834,826	11.75
22	397.039,166 474.834,068	23	397.032,125 474.831,361	7.543
24	397.028,008 474.828,655	25	397.022,866 474.826,416	5.608
26	397.014,384 474.823,519	27	397.023,434 474.800,065	25.139

\*\* Lungimile segmentelor sunt determinate în planul de proiecție Stereo 70 și sunt rotunjite la 1 milimetru.

\*\*\* Distanța dintre puncte este formată din segmente cumulate ce sunt mai mici decât valoarea 1 milimetru.



**DATE DESPRE IMOBILUL NR. 13158**

Oficiul de Cadastru și Publicitate Imobiliară SIBIU  
Biroul de Cadastru și Publicitate Imobiliară Saliste

**A. Partea I. Descrierea imobilului**

TEREN Extravilan

Adresa: Jud. Sibiu

Nr. Crt	Nr cadastral Nr. topografic	Suprafața* (mp)	Observații / Referințe
A1		537	Sector cadastral:26 Teren neimprejmuit; ; IMOBIL STRĂBĂTUT DE LIMITA DE UAT JINA SI UAT TILIȘCA

**B. Partea II. Proprietari și acte**

Inscrieri privitoare la dreptul de proprietate și alte drepturi reale		Referințe
/		
Act Normativ nr. 7, din 13/03/1996 emis de PARLAMENTUL ROMÂNIEI;		
B1	Inscrierea provizorie, drept de PROPRIETATE, dobandit prin Lege, cota actuala 1/1, cota initiala 1/1 1) <b>COMUNA JINA</b> , CIF:0000000000000, PROPRIETAR NEIDENTIFICAT	A1

**C. Partea III. SARCINI .**

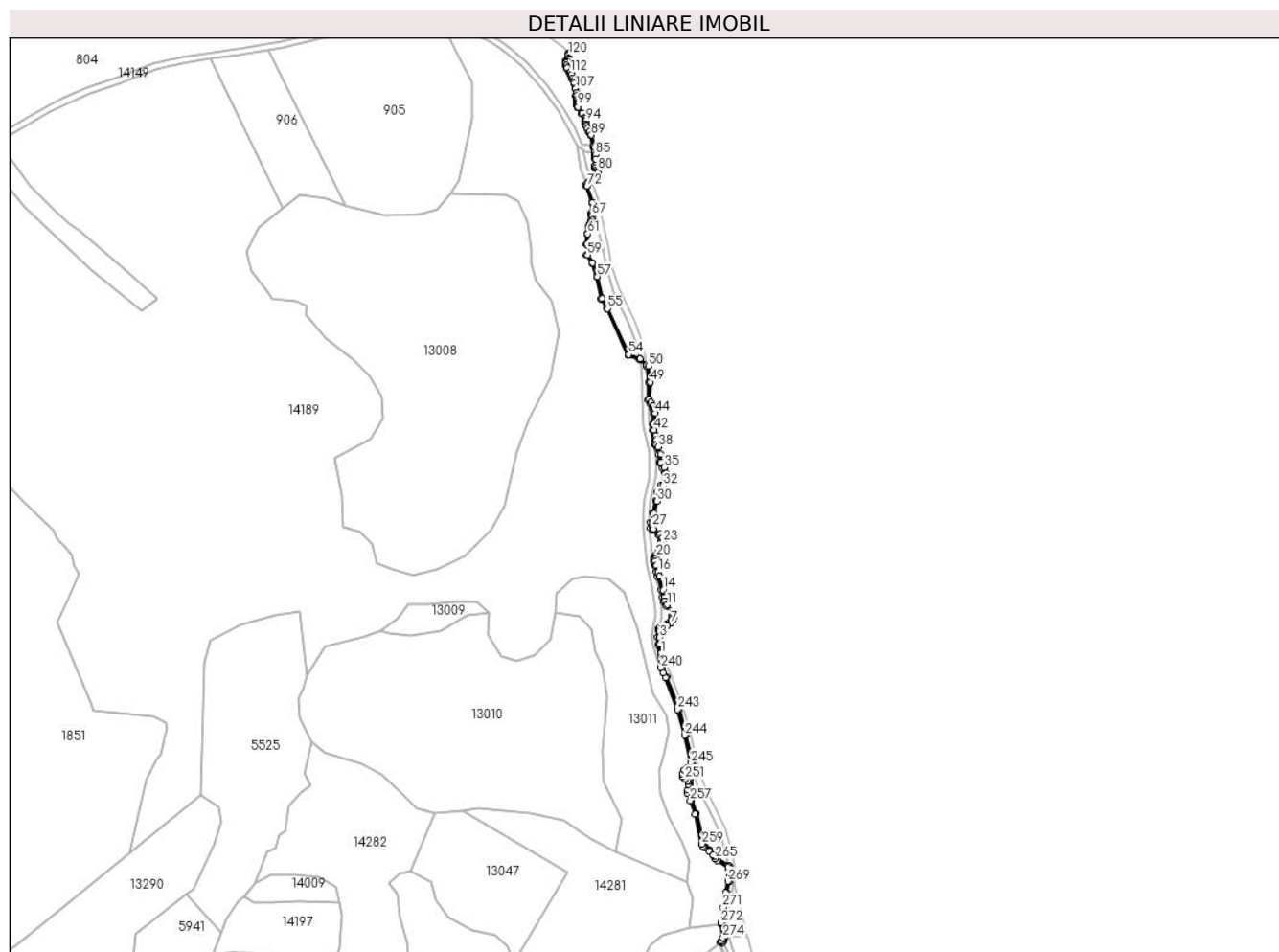
Inscrieri privind dezmembramintele dreptului de proprietate, drepturi reale de garanție și sarcini	Referințe
NU SUNT	

## Anexa Nr. 1 La Partea I

## Teren

Nr cadastral	Suprafața (mp)*	Observații / Referințe
	537	; IMOBIL STRĂBĂTUT DE LIMITA DE UAT JINA SI UAT TILIȘCA

\* Suprafața este determinată în planul de proiecție Stereo 70.



## Date referitoare la teren

Crt	Categorie folosință	Intravilan	Suprafața (mp)	Tarla	Parcelă	Nr. topo	Observații / Referințe
1	ape curgătoare	NU	537	21	1351	-	

## Lungime Segmente

1) Valorile lungimilor segmentelor sunt obținute din proiecție în plan.

Punct început	X / Y	Punct sfârșit	X / Y	Lungime segment	Punct început	X / Y	Punct sfârșit	X / Y	Lungime segment	Punct început	X / Y	Punct sfârșit	X / Y	Lungime segment
1	401.173,835 476.005,439	2	401.173,145 476.011,457	6.057	2	401.173,145 476.011,457	3	401.172,919 476.015,803	4.352	3	401.172,919 476.015,803	4	401.173,126 476.020,3	4.502
4	401.173,126 476.020,3	5	401.173,593 476.021,254	1.062	5	401.173,593 476.021,254	6	401.177,908 476.023,314	4.782	6	401.177,908 476.023,314	7	401.180,395 476.025,066	3.042
7	401.180,395 476.025,066	8	401.182,074 476.027,37	2.851	8	401.182,074 476.027,37	9	401.182,206 476.029,028	1.663	9	401.182,206 476.029,028	10	401.181,908 476.030,737	1.735
10	401.181,908 476.030,737	11	401.178,131 476.037,029	7.339	11	401.178,131 476.037,029	12	401.176,483 476.039,425	2.908	12	401.176,483 476.039,425	13	401.175,81 476.042,084	2.743
13	401.175,81 476.042,084	14	401.175,081 476.046,856	4.827	14	401.175,081 476.046,856	15	401.172,644 476.055,794	9.264	15	401.172,644 476.055,794	16	401.171,895 476.058,678	2.98

Punct început	X / Y	Punct sfârșit	X / Y	Lungime segment	Punct început	X / Y	Punct sfârșit	X / Y	Lungime segment	Punct început	X / Y	Punct sfârșit	X / Y	Lungime segment
16	401.171,895 476.058,678	17	401.170,859 476.062,668	4.122	17	401.170,859 476.062,668	18	401.169,881 476.065,78	3.262	18	401.169,881 476.065,78	19	401.170,031 476.066,913	1.143
19	401.170,031 476.066,913	20	401.170,857 476.068,695	1.964	20	401.170,857 476.068,695	21	401.172,87 476.072,571	4.368	21	401.172,87 476.072,571	22	401.174,686 476.075,498	3.445
22	401.174,686 476.075,498	23	401.175,125 476.078,103	2.642	23	401.175,125 476.078,103	24	401.174,803 476.081,059	2.973	24	401.174,803 476.081,059	25	401.173,093 476.083,425	2.919
25	401.173,093 476.083,425	26	401.168,92 476.086,37	5.108	26	401.168,92 476.086,37	27	401.168,078 476.087,815	1.672	27	401.168,078 476.087,815	28	401.167,915 476.090,962	3.151
28	401.167,915 476.090,962	29	401.169,35 476.096,944	6.152	29	401.169,35 476.096,944	30	401.171,251 476.104,87	8.151	30	401.171,251 476.104,87	31	401.172,65 476.110,268	5.576
31	401.172,65 476.110,268	32	401.175,033 476.114,883	5.194	32	401.175,033 476.114,883	33	401.176,995 476.120,998	6.422	33	401.176,995 476.120,998	34	401.177,127 476.122,863	1.87
34	401.177,127 476.122,863	35	401.175,875 476.126,876	4.204	35	401.175,875 476.126,876	36	401.173,736 476.130,198	3.951	36	401.173,736 476.130,198	37	401.173,422 476.135,611	5.422
37	401.173,422 476.135,611	38	401.172,0 476.140,187	4.792	38	401.172,0 476.140,187	39	401.170,834 476.141,978	2.137	39	401.170,834 476.141,978	40	401.170,948 476.144,877	2.901
40	401.170,948 476.144,877	41	401.170,459 476.147,833	2.996	41	401.170,459 476.147,833	42	401.169,466 476.151,432	3.733	42	401.169,466 476.151,432	43	401.169,402 476.155,291	3.86
43	401.169,402 476.155,291	44	401.170,027 476.162,27	7.007	44	401.170,027 476.162,27	45	401.169,513 476.165,192	2.967	45	401.169,513 476.165,192	46	401.168,807 476.167,188	2.117
46	401.168,807 476.167,188	47	401.167,478 476.169,509	2.675	47	401.167,478 476.169,509	48	401.166,299 476.171,249	2.102	48	401.166,299 476.171,249	49	401.166,779 476.182,604	11.365
49	401.166,779 476.182,604	50	401.165,662 476.192,928	10.384	50	401.165,662 476.192,928	51	401.164,545 476.193,955	1.517	51	401.164,545 476.193,955	52	401.160,134 476.197,814	5.861
52	401.160,134 476.197,814	53	401.159,747 476.197,958	0.413	53	401.159,747 476.197,958	54	401.152,66 476.200,605	7.565	54	401.152,66 476.200,605	55	401.138,83 476.230,72	33.139
55	401.138,83 476.230,72	56	401.135,195 476.237,119	7.359	56	401.135,195 476.237,119	57	401.132,118 476.251,669	14.872	57	401.132,118 476.251,669	58	401.129,069 476.260,633	9.468
58	401.129,069 476.260,633	59	401.125,681 476.265,712	6.105	59	401.125,681 476.265,712	60	401.125,567 476.272,683	6.972	60	401.125,567 476.272,683	61	401.125,893 476.279,493	6.818
61	401.125,893 476.279,493	62	401.126,857 476.282,554	3.209	62	401.126,857 476.282,554	63	401.127,115 476.284,401	1.865	63	401.127,115 476.284,401	64	401.127,652 476.285,64	1.35
64	401.127,652 476.285,64	65	401.128,591 476.287,16	1.787	65	401.128,591 476.287,16	66	401.128,931 476.288,523	1.405	66	401.128,931 476.288,523	67	401.128,688 476.291,367	2.854
67	401.128,688 476.291,367	68	401.128,885 476.292,834	1.48	68	401.128,885 476.292,834	69	401.129,378 476.294,034	1.297	69	401.129,378 476.294,034	70	401.130,086 476.295,517	1.643
70	401.130,086 476.295,517	71	401.129,21 476.300,071	4.637	71	401.129,21 476.300,071	72	401.125,439 476.310,608	11.191	72	401.125,439 476.310,608	73	401.125,559 476.311,676	1.075
73	401.125,559 476.311,676	74	401.126,919 476.313,099	1.968	74	401.126,919 476.313,099	75	401.128,513 476.313,891	1.78	75	401.128,513 476.313,891	76	401.130,011 476.314,293	1.551
76	401.130,011 476.314,293	77	401.131,305 476.316,993	2.994	77	401.131,305 476.316,993	78	401.132,222 476.317,601	1.1	78	401.132,222 476.317,601	79	401.132,506 476.319,476	1.896
79	401.132,506 476.319,476	80	401.132,391 476.320,625	1.155	80	401.132,391 476.320,625	81	401.131,632 476.321,435	1.11	81	401.131,632 476.321,435	82	401.130,93 476.322,966	1.684
82	401.130,93 476.322,966	83	401.130,744 476.323,931	0.983	83	401.130,744 476.323,931	84	401.131,1 476.328,578	4.661	84	401.131,1 476.328,578	85	401.130,941 476.331,252	2.679
85	401.130,941 476.331,252	86	401.130,625 476.333,224	1.997	86	401.130,625 476.333,224	87	401.130,2 476.335,879	2.689	87	401.130,2 476.335,879	88	401.129,957 476.337,142	1.286
88	401.129,957 476.337,142	89	401.128,288 476.344,064	7.12	89	401.128,288 476.344,064	90	401.127,046 476.346,101	2.386	90	401.127,046 476.346,101	91	401.125,762 476.348,537	2.754
91	401.125,762 476.348,537	92	401.125,107 476.350,253	1.837	92	401.125,107 476.350,253	93	401.124,827 476.351,511	1.289	93	401.124,827 476.351,511	94	401.124,802 476.353,411	1.9
94	401.124,802 476.353,411	95	401.124,595 476.354,754	1.359	95	401.124,595 476.354,754	96	401.124,283 476.355,655	0.953	96	401.124,283 476.355,655	97	401.122,305 476.358,429	3.407
97	401.122,305 476.358,429	98	401.119,553 476.362,317	4.763	98	401.119,553 476.362,317	99	401.119,254 476.363,339	1.065	99	401.119,254 476.363,339	100	401.119,305 476.363,931	0.594
100	401.119,305 476.363,931	101	401.119,774 476.365,098	1.258	101	401.119,774 476.365,098	102	401.119,821 476.365,968	0.871	102	401.119,821 476.365,968	103	401.119,101 476.366,922	1.195
103	401.119,101 476.366,922	104	401.118,961 476.367,614	0.706	104	401.118,961 476.367,614	105	401.118,581 476.370,089	2.504	105	401.118,581 476.370,089	106	401.118,739 476.371,823	1.741
106	401.118,739 476.371,823	107	401.118,095 476.374,661	2.91	107	401.118,095 476.374,661	108	401.117,338 476.378,012	3.435	108	401.117,338 476.378,012	109	401.116,681 476.379,804	1.909
109	401.116,681 476.379,804	110	401.116,067 476.381,252	1.573	110	401.116,067 476.381,252	111	401.115,313 476.383,671	2.534	111	401.115,313 476.383,671	112	401.114,493 476.385,183	1.72
112	401.114,493 476.385,183	113	401.112,502 476.387,865	3.34	113	401.112,502 476.387,865	114	401.111,89 476.389,832	2.06	114	401.111,89 476.389,832	115	401.111,81 476.391,213	1.383

Punct început	X / Y	Punct sfârșit	X / Y	Lungime segment	Punct început	X / Y	Punct sfârșit	X / Y	Lungime segment	Punct început	X / Y	Punct sfârșit	X / Y	Lungime segment
115	401.111,81 476.391,213	116	401.111,919 476.392,025	0.819	116	401.111,919 476.392,025	117	401.112,225 476.392,528	0.589	117	401.112,225 476.392,528	118	401.113,424 476.393,643	1.637
118	401.113,424 476.393,643	119	401.113,663 476.394,504	0.894	119	401.113,663 476.394,504	120	401.113,369 476.396,373	1.892	120	401.113,369 476.396,373	121	401.113,482 476.397,107	0.743
121	401.113,482 476.397,107	122	401.113,053 476.397,609	0.66	122	401.113,053 476.397,609	123	401.112,863 476.396,372	1.252	123	401.112,863 476.396,372	124	401.113,152 476.394,533	1.862
124	401.113,152 476.394,533	125	401.112,98 476.393,913	0.643	125	401.112,98 476.393,913	126	401.111,834 476.392,847	1.565	126	401.111,834 476.392,847	127	401.111,437 476.392,195	0.763
127	401.111,437 476.392,195	128	401.111,308 476.391,232	0.972	128	401.111,308 476.391,232	129	401.111,394 476.389,742	1.492	129	401.111,394 476.389,742	130	401.112,05 476.387,635	2.207
130	401.112,05 476.387,635	131	401.114,07 476.384,914	3.389	131	401.114,07 476.384,914	132	401.114,85 476.383,475	1.637	132	401.114,85 476.383,475	133	401.115,597 476.381,079	2.51
133	401.115,597 476.381,079	134	401.116,216 476.379,62	1.585	134	401.116,216 476.379,62	135	401.116,858 476.377,871	1.863	135	401.116,858 476.377,871	136	401.117,607 476.374,55	3.404
136	401.117,607 476.374,55	137	401.118,234 476.371,789	2.831	137	401.118,234 476.371,789	138	401.118,078 476.370,074	1.722	138	401.118,078 476.370,074	139	401.118,468 476.367,527	2.577
139	401.118,468 476.367,527	140	401.118,633 476.366,711	0.833	140	401.118,633 476.366,711	141	401.119,312 476.365,813	1.126	141	401.119,312 476.365,813	142	401.119,279 476.365,208	0.606
142	401.119,279 476.365,208	143	401.118,813 476.364,048	1.25	143	401.118,813 476.364,048	144	401.118,748 476.363,288	0.763	144	401.118,748 476.363,288	145	401.119,097 476.362,096	1.242
145	401.119,097 476.362,096	146	401.121,898 476.358,139	4.848	146	401.121,898 476.358,139	147	401.123,834 476.355,424	3.335	147	401.123,834 476.355,424	148	401.124,108 476.354,633	0.837
148	401.124,108 476.354,633	149	401.124,303 476.353,369	1.279	149	401.124,303 476.353,369	150	401.124,328 476.351,453	1.916	150	401.124,328 476.351,453	151	401.124,626 476.350,109	1.377
151	401.124,626 476.350,109	152	401.125,306 476.348,33	1.905	152	401.125,306 476.348,33	153	401.126,611 476.345,854	2.799	153	401.126,611 476.345,854	154	401.127,82 476.343,872	2.322
154	401.127,82 476.343,872	155	401.129,399 476.337,109	6.945	155	401.129,399 476.337,109	156	401.129,709 476.335,782	1.363	156	401.129,709 476.335,782	157	401.130,132 476.333,145	2.671
157	401.130,132 476.333,145	158	401.130,444 476.331,198	1.972	158	401.130,444 476.331,198	159	401.130,598 476.328,587	2.616	159	401.130,598 476.328,587	160	401.130,163 476.323,878	4.729
160	401.130,163 476.323,878	161	401.130,307 476.322,773	1.114	161	401.130,307 476.322,773	162	401.131,005 476.321,084	1.828	162	401.131,005 476.321,084	163	401.131,488 476.320,334	0.892
163	401.131,488 476.320,334	164	401.131,675 476.319,526	0.829	164	401.131,675 476.319,526	165	401.131,33 476.318,21	1.36	165	401.131,33 476.318,21	166	401.130,185 476.316,198	2.315
166	401.130,185 476.316,198	167	401.128,198 476.314,769	2.447	167	401.128,198 476.314,769	168	401.126,618 476.313,507	2.022	168	401.126,618 476.313,507	169	401.125,004 476.311,823	2.333
169	401.125,004 476.311,823	170	401.124,938 476.310,543	1.282	170	401.124,938 476.310,543	171	401.128,726 476.299,939	11.26	171	401.128,726 476.299,939	172	401.129,566 476.295,574	4.445
172	401.129,566 476.295,574	173	401.128,921 476.294,238	1.484	173	401.128,921 476.294,238	174	401.128,398 476.292,964	1.377	174	401.128,398 476.292,964	175	401.128,185 476.291,379	1.599
175	401.128,185 476.291,379	176	401.128,426 476.288,564	2.825	176	401.128,426 476.288,564	177	401.128,124 476.287,357	1.244	177	401.128,124 476.287,357	178	401.127,208 476.285,871	1.746
178	401.127,208 476.285,871	179	401.126,629 476.284,537	1.454	179	401.126,629 476.284,537	180	401.126,368 476.282,664	1.891	180	401.126,368 476.282,664	181	401.125,397 476.279,581	3.232
181	401.125,397 476.279,581	182	401.125,067 476.272,691	6.898	182	401.125,067 476.272,691	183	401.125,184 476.265,557	7.135	183	401.125,184 476.265,557	184	401.128,616 476.260,41	6.186
184	401.128,616 476.260,41	185	401.131,635 476.251,536	9.373	185	401.131,635 476.251,536	186	401.134,722 476.236,94	14.919	186	401.134,722 476.236,94	187	401.138,385 476.230,492	7.416
187	401.138,385 476.230,492	188	401.152,292 476.200,208	33.325	188	401.152,292 476.200,208	189	401.159,858 476.197,383	8.076	189	401.159,858 476.197,383	190	401.164,693 476.192,589	6.809
190	401.164,693 476.192,589	191	401.165,777 476.182,572	10.075	191	401.165,777 476.182,572	192	401.165,329 476.170,926	11.655	192	401.165,329 476.170,926	193	401.166,629 476.168,98	2.34
193	401.166,629 476.168,98	194	401.167,894 476.166,77	2.546	194	401.167,894 476.166,77	195	401.168,543 476.164,937	1.945	195	401.168,543 476.164,937	196	401.169,02 476.162,227	2.752
196	401.169,02 476.162,227	197	401.168,402 476.155,327	6.928	197	401.168,402 476.155,327	198	401.168,469 476.151,289	4.039	198	401.168,469 476.151,289	199	401.169,481 476.147,618	3.808
199	401.169,481 476.147,618	200	401.169,944 476.144,815	2.841	200	401.169,944 476.144,815	201	401.169,822 476.141,699	3.118	201	401.169,822 476.141,699	202	401.171,086 476.139,758	2.316
202	401.171,086 476.139,758	203	401.172,431 476.135,431	4.531	203	401.172,431 476.135,431	204	401.172,752 476.129,878	5.562	204	401.172,752 476.129,878	205	401.174,961 476.126,448	4.08
205	401.174,961 476.126,448	206	401.176,116 476.122,745	3.879	206	401.176,116 476.122,745	207	401.176,006 476.121,189	1.56	207	401.176,006 476.121,189	208	401.174,106 476.115,268	6.218
208	401.174,106 476.115,268	209	401.171,71 476.110,627	5.223	209	401.171,71 476.110,627	210	401.170,281 476.105,112	5.697	210	401.170,281 476.105,112	211	401.168,378 476.097,177	8.16
211	401.168,378 476.097,177	212	401.166,909 476.091,054	6.297	212	401.166,909 476.091,054	213	401.167,092 476.087,522	3.537	213	401.167,092 476.087,522	214	401.168,165 476.085,679	2.133

Punct început	X / Y	Punct sfârșit	X / Y	Lungime segment	Punct început	X / Y	Punct sfârșit	X / Y	Lungime segment	Punct început	X / Y	Punct sfârșit	X / Y	Lungime segment
214	401.168,165 476.085,679	215	401.172,38 476.082,704	5.159	215	401.172,38 476.082,704	216	401.173,837 476.080,687	2.488	216	401.173,837 476.080,687	217	401.174,116 476.078,132	2.57
217	401.174,116 476.078,132	218	401.173,732 476.075,858	2.306	218	401.173,732 476.075,858	219	401.172,0 476.073,066	3.286	219	401.172,0 476.073,066	220	401.169,959 476.069,136	4.428
220	401.169,959 476.069,136	221	401.169,06 476.067,196	2.138	221	401.169,06 476.067,196	222	401.168,86 476.065,692	1.517	222	401.168,86 476.065,692	223	401.169,898 476.062,392	3.459
223	401.169,898 476.062,392	224	401.170,927 476.058,427	4.096	224	401.170,927 476.058,427	225	401.171,677 476.055,537	2.986	225	401.171,677 476.055,537	226	401.174,101 476.046,648	9.214
226	401.174,101 476.046,648	227	401.174,829 476.041,886	4.817	227	401.174,829 476.041,886	228	401.175,557 476.039,006	2.971	228	401.175,557 476.039,006	229	401.177,29 476.036,487	3.058
229	401.177,29 476.036,487	230	401.180,955 476.030,382	7.121	230	401.180,955 476.030,382	231	401.181,199 476.028,981	1.422	231	401.181,199 476.028,981	232	401.181,099 476.027,731	1.254
232	401.181,099 476.027,731	233	401.179,684 476.025,788	2.404	233	401.179,684 476.025,788	234	401.177,401 476.024,18	2.792	234	401.177,401 476.024,18	235	401.172,847 476.022,006	5.046
235	401.172,847 476.022,006	236	401.172,471 476.021,236	0.857	236	401.172,471 476.021,236	237	401.172,128 476.020,534	0.781	237	401.172,128 476.020,534	238	401.171,618 476.016,023	4.54
238	401.171,618 476.016,023	239	401.171,871 476.011,316	4.714	239	401.171,871 476.011,316	240	401.173,676 475.996,072	15.35	240	401.173,676 475.996,072	241	401.175,329 475.992,41	4.018
241	401.175,329 475.992,41	242	401.176,626 475.989,536	3.153	242	401.176,626 475.989,536	243	401.184,828 475.968,549	22.53 3	243	401.184,828 475.968,549	244	401.189,256 475.951,829	17.29 6
244	401.189,256 475.951,829	245	401.193,48 475.933,703	18.61 2	245	401.193,48 475.933,703	246	401.192,981 475.931,45	2.308	246	401.192,981 475.931,45	247	401.190,886 475.930,22	2.429
247	401.190,886 475.930,22	248	401.189,055 475.928,921	2.245	248	401.189,055 475.928,921	249	401.187,937 475.926,739	2.452	249	401.187,937 475.926,739	250	401.187,872 475.924,891	1.849
250	401.187,872 475.924,891	251	401.189,316 475.923,065	2.328	251	401.189,316 475.923,065	252	401.191,269 475.922,056	2.198	252	401.191,269 475.922,056	253	401.191,673 475.921,518	0.673
253	401.191,673 475.921,518	254	401.191,75 475.919,461	2.058	254	401.191,75 475.919,461	255	401.191,409 475.915,905	3.572	255	401.191,409 475.915,905	256	401.190,954 475.914,011	1.948
256	401.190,954 475.914,011	257	401.192,919 475.909,047	5.339	257	401.192,919 475.909,047	258	401.195,992 475.900,375	9.2	258	401.195,992 475.900,375	259	401.200,569 475.880,663	20.23 6
259	401.200,569 475.880,663	260	401.201,155 475.878,916	1.843	260	401.201,155 475.878,916	261	401.202,43 475.878,117	1.505	261	401.202,43 475.878,117	262	401.205,012 475.876,301	3.157
262	401.205,012 475.876,301	263	401.207,402 475.874,0	3.318	263	401.207,402 475.874,0	264	401.208,635 475.872,788	1.729	264	401.208,635 475.872,788	265	401.209,084 475.871,177	1.672
265	401.209,084 475.871,177	266	401.210,516 475.869,864	1.943	266	401.210,516 475.869,864	267	401.217,798 475.865,607	8.435	267	401.217,798 475.865,607	268	401.217,948 475.864,615	1.003
268	401.217,948 475.864,615	269	401.217,735 475.856,251	8.367	269	401.217,735 475.856,251	270	401.216,089 475.848,897	7.536	270	401.216,089 475.848,897	271	401.214,196 475.839,239	9.842
271	401.214,196 475.839,239	272	401.212,876 475.829,154	10.17 1	272	401.212,876 475.829,154	273	401.212,977 475.828,483	0.679	273	401.212,977 475.828,483	274	401.214,35 475.819,369	9.217
274	401.214,35 475.819,369	275	401.213,579 475.817,325	2.185	275	401.213,579 475.817,325	276	401.212,854 475.816,52	1.083	276	401.212,854 475.816,52	277	401.213,836 475.816,116	1.062
277	401.213,836 475.816,116	278	401.214,448 475.816,796	0.915	278	401.214,448 475.816,796	279	401.214,805 475.817,741	1.01	279	401.214,805 475.817,741	280	401.215,377 475.819,261	1.624
280	401.215,377 475.819,261	281	401.213,886 475.829,164	10.01 5	281	401.213,886 475.829,164	282	401.215,184 475.839,078	9.999	282	401.215,184 475.839,078	283	401.217,068 475.848,692	9.797
283	401.217,068 475.848,692	284	401.218,732 475.856,128	7.62	284	401.218,732 475.856,128	285	401.218,949 475.864,677	8.552	285	401.218,949 475.864,677	286	401.218,715 475.866,229	1.57
286	401.218,715 475.866,229	287	401.217,606 475.866,878	1.285	287	401.217,606 475.866,878	288	401.211,113 475.870,673	7.521	288	401.211,113 475.870,673	289	401.209,97 475.871,721	1.551
289	401.209,97 475.871,721	290	401.209,526 475.873,314	1.654	290	401.209,526 475.873,314	291	401.208,1 475.874,717	2.0	291	401.208,1 475.874,717	292	401.205,65 475.877,074	3.4
292	401.205,65 475.877,074	293	401.202,983 475.878,95	3.261	293	401.202,983 475.878,95	294	401.201,99 475.879,573	1.172	294	401.201,99 475.879,573	295	401.201,533 475.880,936	1.438
295	401.201,533 475.880,936	296	401.196,954 475.900,656	20.24 5	296	401.196,954 475.900,656	297	401.193,855 475.909,398	9.275	297	401.193,855 475.909,398	298	401.192,0 475.914,085	5.041
298	401.192,0 475.914,085	299	401.192,398 475.915,74	1.702	299	401.192,398 475.915,74	300	401.192,752 475.919,432	3.709	300	401.192,752 475.919,432	301	401.192,66 475.921,868	2.438
301	401.192,66 475.921,868	302	401.191,932 475.922,839	1.214	302	401.191,932 475.922,839	303	401.189,966 475.923,855	2.213	303	401.189,966 475.923,855	304	401.188,884 475.925,223	1.744
304	401.188,884 475.925,223	305	401.188,928 475.926,481	1.259	305	401.188,928 475.926,481	306	401.189,834 475.928,247	1.985	306	401.189,834 475.928,247	307	401.191,357 475.929,328	1.868
307	401.191,357 475.929,328	308	401.194,162 475.930,776	3.157	308	401.194,162 475.930,776	309	401.194,454 475.933,93	3.167	309	401.194,454 475.933,93	310	401.190,226 475.952,07	18.62 6
310	401.190,226 475.952,07	311	401.185,78 475.968,86	17.36 9	311	401.185,78 475.968,86	312	401.177,548 475.989,924	22.61 5	312	401.177,548 475.989,924	313	401.174,956 475.995,667	6.301

Punct început	X / Y	Punct sfârşit	X / Y	Lungime segment
313	401.174,956 475.995,667	1	401.173,835 476.005,439	9.836

\*\* Lungimile segmentelor sunt determinate în planul de proiecție Stereo 70 și sunt rotunjite la 1 milimetru.

\*\*\* Distanța dintre puncte este formată din segmente cumulate ce sunt mai mici decât valoarea 1 milimetru.



**DATE DESPRE IMOBILUL NR. 13159**

Oficiul de Cadastru și Publicitate Imobiliară SIBIU  
Biroul de Cadastru și Publicitate Imobiliară Saliste

**A. Partea I. Descrierea imobilului**

TEREN Extravilan

Adresa: Jud. Sibiu

Nr. Crt	Nr cadastral Nr. topografic	Suprafața* (mp)	Observații / Referințe
A1		1.659	Sector cadastral:57 Teren neimprejmit;

**B. Partea II. Proprietari și acte**

Inscrieri privitoare la dreptul de proprietate și alte drepturi reale		Referințe
/		
Act Normativ nr. 7, din 13/03/1996 emis de PARLAMENTUL ROMÂNIEI;		
B1	Intabulare, drept de PROPRIETATE, dobândit prin Lege, cota actuala 1/1, cota initiala 1/1 1) NEIDENTIFICAT NEIDENTIFICAT	A1
Act Administrativ nr. 14364, din 02/11/2023 emis de PRIMĂRIA COMUNEI JINA;		
B2	Se noteaza posesia factica asupra suprafetei de 1659 mp in favoarea lui 1) STERP CORNELIA 2) STERP NICOLAE	A1

**C. Partea III. SARCINI .**

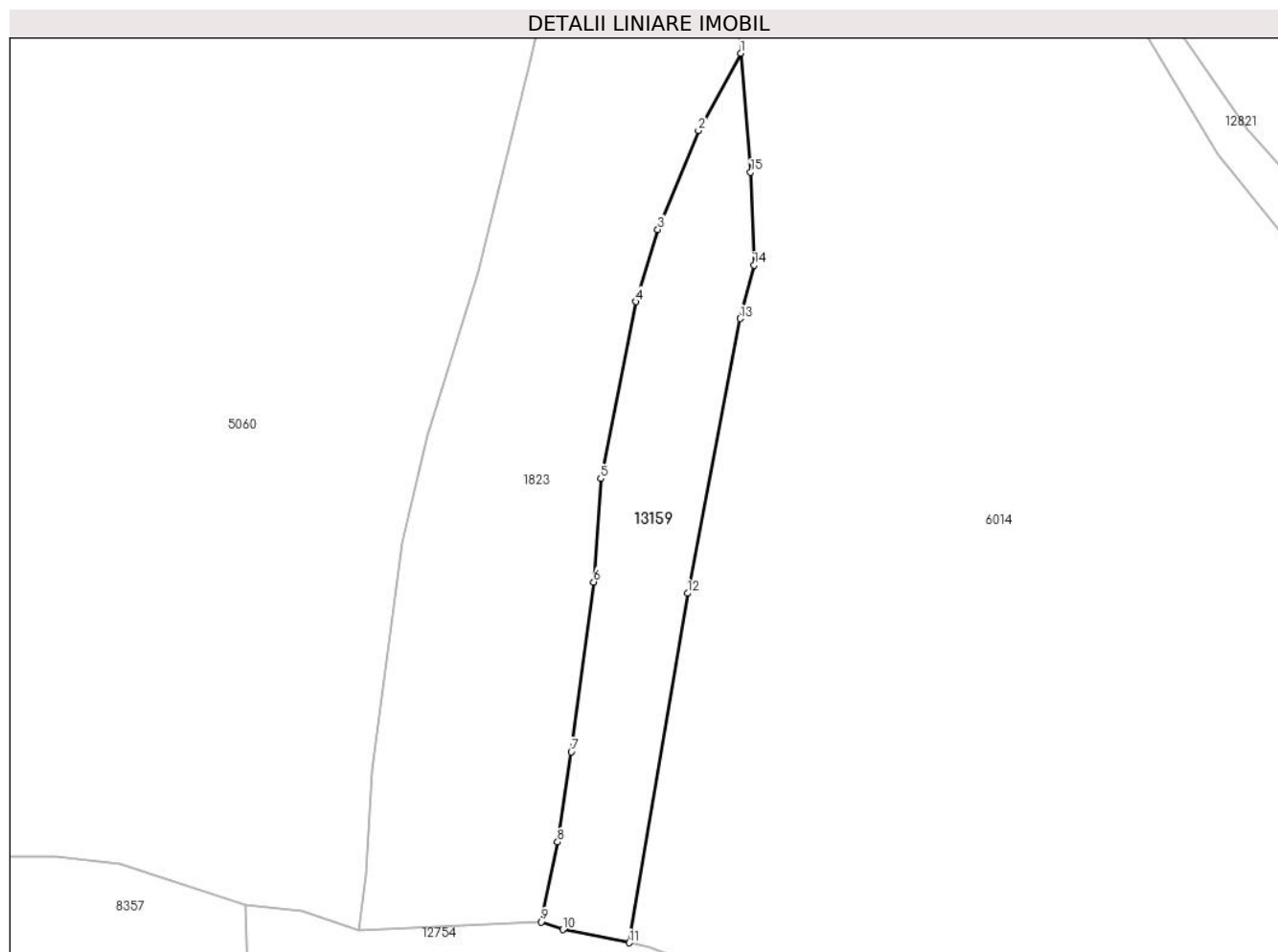
Inscrieri privind dezmembramintele dreptului de proprietate, drepturi reale de garanție și sarcini	Referințe
NU SUNT	

## Anexa Nr. 1 La Partea I

## Teren

Nr cadastral	Suprafața (mp)*	Observații / Referințe
	1.659	

\* Suprafața este determinată în planul de proiecție Stereo 70.



## Date referitoare la teren

Crt	Categorie folosință	Intravilan	Suprafața (mp)	Tarla	Parcelă	Nr. topo	Observații / Referințe
1	faneata	NU	1.659	41	2595/9	-	

## Lungime Segmente

1) Valorile lungimilor segmentelor sunt obținute din proiecție în plan.

Punct început	X / Y	Punct sfârșit	X / Y	Lungime segment (** (m)
1	399.061,354 473.370,266	2	399.055,196 473.359,032	12.811
2	399.055,196 473.359,032	3	399.049,306 473.344,648	15.543
3	399.049,306 473.344,648	4	399.046,082 473.334,161	10.971
4	399.046,082 473.334,161	5	399.040,985 473.308,447	26.214
5	399.040,985 473.308,447	6	399.039,968 473.293,436	15.045

Punct început	X / Y	Punct sfârşit	X / Y	Lungime segment (** (m)
6	399.039,968 473.293,436	7	399.036,714 473.268,738	24.911
7	399.036,714 473.268,738	8	399.034,724 473.255,658	13.231
8	399.034,724 473.255,658	9	399.032,337 473.244,04	11.861
9	399.032,337 473.244,04	10	399.035,458 473.242,916	3.317
10	399.035,458 473.242,916	11	399.045,156 473.241,003	9.885
11	399.045,156 473.241,003	12	399.053,637 473.291,783	51.483
12	399.053,637 473.291,783	13	399.061,3 473.331,698	40.644
13	399.061,3 473.331,698	14	399.063,303 473.339,453	8.009
14	399.063,303 473.339,453	15	399.062,802 473.352,963	13.519
15	399.062,802 473.352,963	1	399.061,354 473.370,266	17.363

\*\* Lungimile segmentelor sunt determinate în planul de proiecție Stereo 70 și sunt rotunjite la 1 milimetru.

\*\*\* Distanța dintre puncte este formată din segmente cumulate ce sunt mai mici decât valoarea 1 milimetru.



**DATE DESPRE IMOBILUL NR. 13160**

Oficiul de Cadastru și Publicitate Imobiliară SIBIU  
Biroul de Cadastru și Publicitate Imobiliară Saliste

**A. Partea I. Descrierea imobilului**

TEREN Extravilan

Adresa: Jud. Sibiu

Nr. Crt	Nr cadastral Nr. topografic	Suprafața* (mp)	Observații / Referințe
A1		3.835	Sector cadastral:15 Teren neimprejmut;

**B. Partea II. Proprietari și acte**

Inscrieri privitoare la dreptul de proprietate și alte drepturi reale	Referințe
/	
Act Normativ nr. 7, din 13/03/1996 emis de PARLAMENTUL ROMÂNIEI;	
B1	Intabulare, drept de PROPRIETATE, dobândit prin Lege, cota actuala 1/1, cota initiala 1/1
	1) <b>NEIDENTIFICAT NEIDENTIFICAT</b>
Act Administrativ nr. 15144, din 16/11/2023 emis de PRIMĂRIA COMUNEI JINA;	
B2	Se noteaza posesia factica asupra suprafetei de 3835 mp in favoarea lui
	1) <b>DĂNULEȚIU CORNELIA</b>

**C. Partea III. SARCINI .**

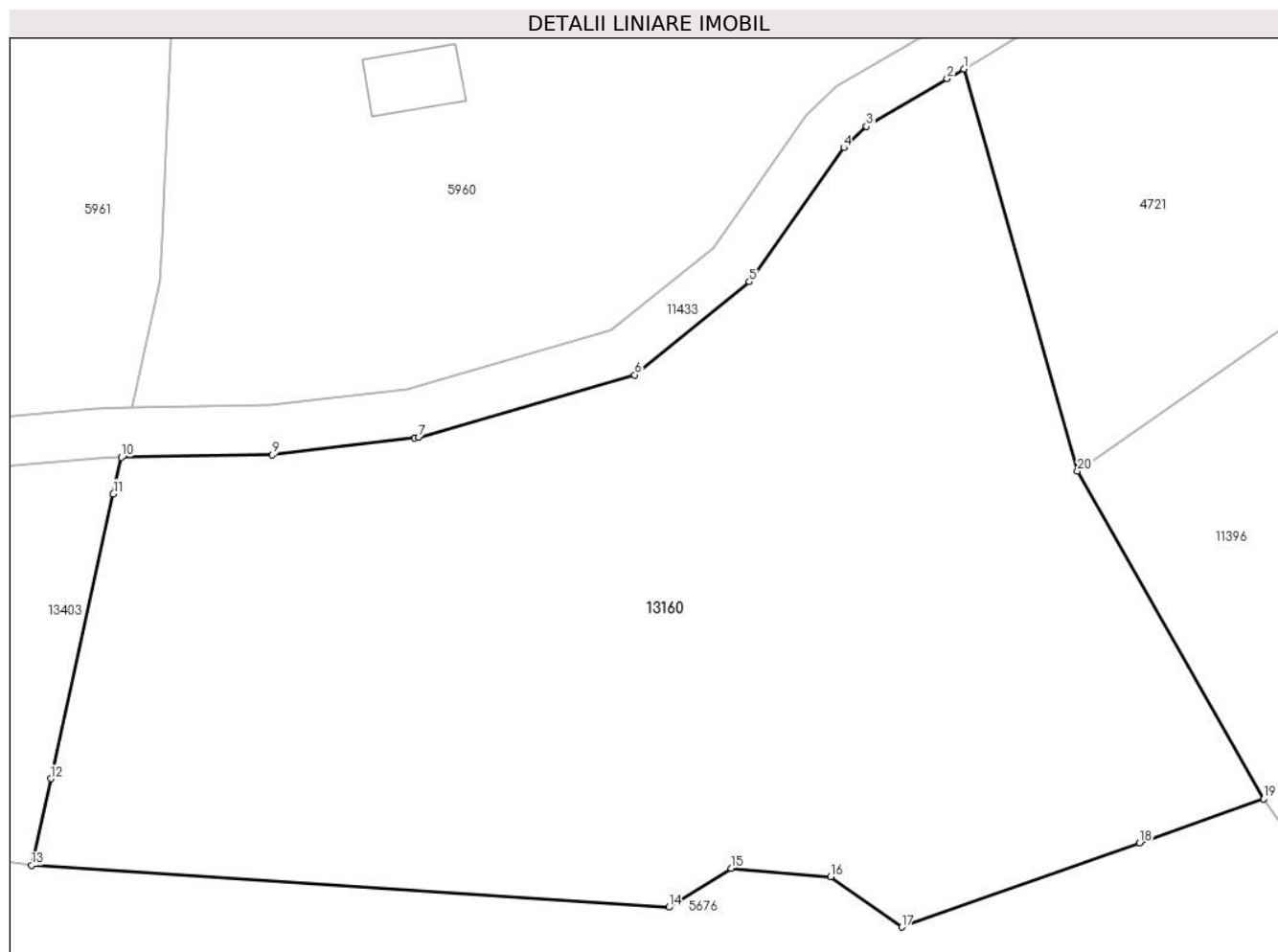
Inscrieri privind dezmembramintele dreptului de proprietate, drepturi reale de garanție și sarcini	Referințe
NU SUNT	

## Anexa Nr. 1 La Partea I

## Teren

Nr cadastral	Suprafața (mp)*	Observații / Referințe
	3.835	

\* Suprafața este determinată în planul de proiecție Stereo 70.



## Date referitoare la teren

Crt	Categorie folosință	Intravilan	Suprafața (mp)	Tarla	Parcelă	Nr. topo	Observații / Referințe
1	faneata	NU	2.438	6	349,351/9	-	
2	fânețe (F) - fânețe împădurite	NU	1.397	6	350/1,349	-	

## Lungime Segmente

1) Valorile lungimilor segmentelor sunt obținute din proiecție în plan.

Punct început	X / Y	Punct sfârșit	X / Y	Lungime segment (** (m)
1	395.961,327 477.009,605	2	395.959,97 477.008,803	1.576
2	395.959,97 477.008,803	3	395.953,432 477.004,93	7.599
3	395.953,432 477.004,93	4	395.951,589 477.003,211	2.52
4	395.951,589 477.003,211	5	395.943,921 476.992,336	13.307

Punct început	X / Y	Punct sfârșit	X / Y	Lungime segment (** (m)
5	395.943,921 476.992,336	6	395.934,622 476.984,785	11.979
6	395.934,622 476.984,785	7	395.917,075 476.979,724	18.262
7	395.917,075 476.979,724	8	395.916,751 476.979,659	0.33
8	395.916,751 476.979,659	9	395.905,203 476.978,321	11.625
9	395.905,203 476.978,321	10	395.892,952 476.978,106	12.253
10	395.892,952 476.978,106	11	395.892,298 476.975,133	3.044
11	395.892,298 476.975,133	12	395.887,221 476.952,039	23.645
12	395.887,221 476.952,039	13	395.885,675 476.945,008	7.199
13	395.885,675 476.945,008	14	395.937,384 476.941,62	51.82
14	395.937,384 476.941,62	15	395.942,452 476.944,767	5.966
15	395.942,452 476.944,767	16	395.950,523 476.944,099	8.099
16	395.950,523 476.944,099	17	395.956,293 476.940,001	7.077
17	395.956,293 476.940,001	18	395.975,59 476.946,826	20.468
18	395.975,59 476.946,826	19	395.985,665 476.950,39	10.687
19	395.985,665 476.950,39	20	395.970,549 476.976,992	30.597
20	395.970,549 476.976,992	1	395.961,327 477.009,605	33.892

\*\* Lungimile segmentelor sunt determinate în planul de proiecție Stereo 70 și sunt rotunjite la 1 milimetru.

\*\*\* Distanța dintre puncte este formată din segmente cumulate ce sunt mai mici decât valoarea 1 milimetru.





**DATE DESPRE IMOBILUL NR. 13161**

Oficiul de Cadastru și Publicitate Imobiliară SIBIU  
Biroul de Cadastru și Publicitate Imobiliară Saliste

**A. Partea I. Descrierea imobilului**

TEREN Extravilan

Adresa: Jud. Sibiu

Nr. Crt	Nr cadastral Nr. topografic	Suprafața* (mp)	Observații / Referințe
A1		3.540	Sector cadastral:30 Teren neimprejmut;

**B. Partea II. Proprietari și acte**

Inscrieri privitoare la dreptul de proprietate și alte drepturi reale		Referințe
/		
Act Normativ nr. 7, din 13/03/1996 emis de PARLAMENTUL ROMÂNIEI;		
B1	Intabulare, drept de PROPRIETATE, dobândit prin Lege, cota actuala 1/1, cota initiala 1/1 1) NEIDENTIFICAT NEIDENTIFICAT	A1
Act Administrativ nr. 15145, din 16/11/2023 emis de PRIMĂRIA COMUNEI JINA;		
B2	Se noteaza posesia factica asupra suprafetei de 3540 mp in favoarea lui 1) MIHAIU ANA	A1

**C. Partea III. SARCINI .**

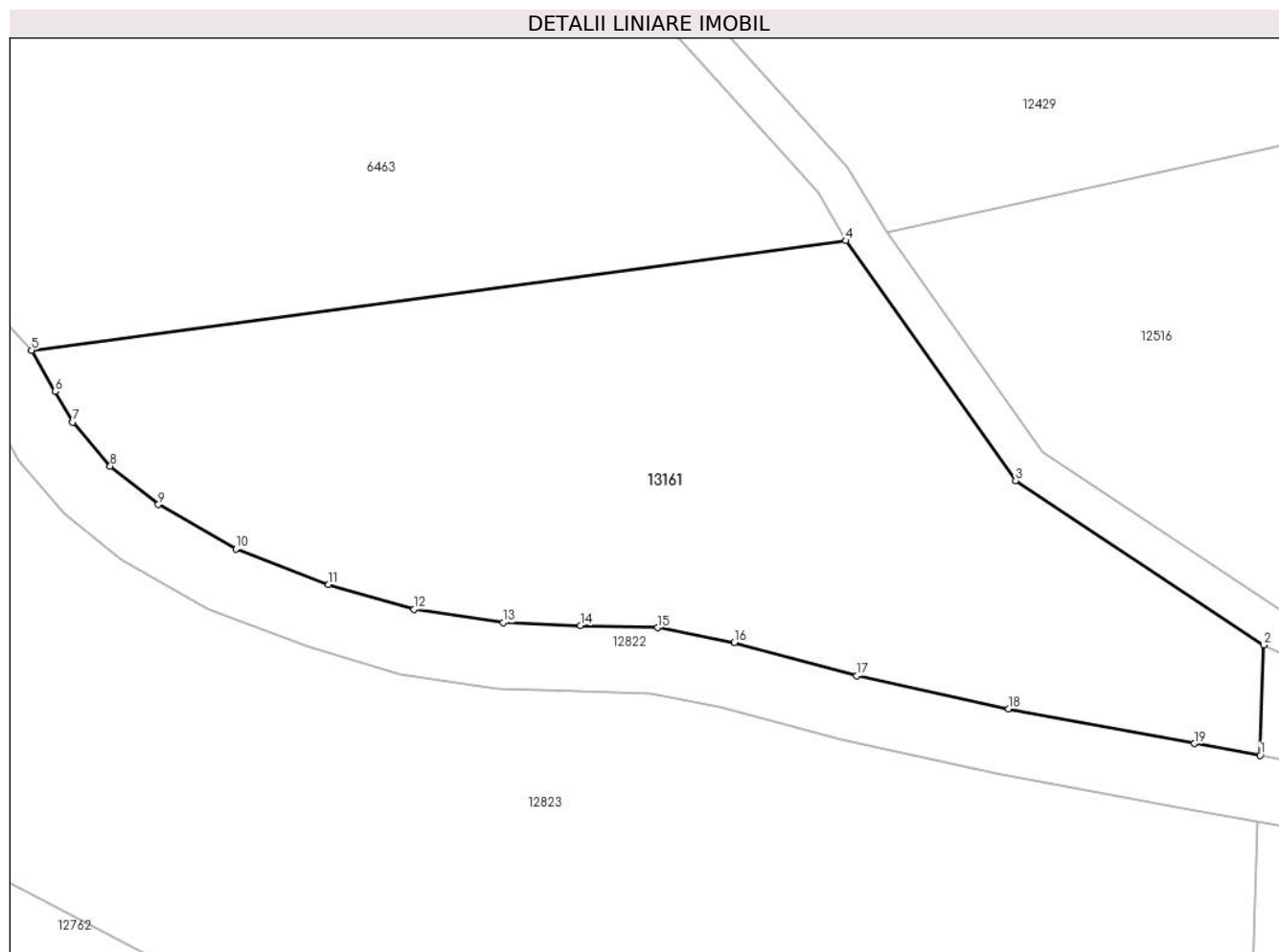
Inscrieri privind dezmembramintele dreptului de proprietate, drepturi reale de garanție și sarcini	Referințe
NU SUNT	

## Anexa Nr. 1 La Partea I

## Teren

Nr cadastral	Suprafața (mp)*	Observații / Referințe
	3.540	

\* Suprafața este determinată în planul de proiecție Stereo 70.



## Date referitoare la teren

Crt	Categorie folosință	Intravilan	Suprafața (mp)	Tarla	Parcelă	Nr. topo	Observații / Referințe
1	fânețe (F) - fânețe împădurite	NU	3.540	25	1813,1814/2	-	

## Lungime Segmente

1) Valorile lungimilor segmentelor sunt obținute din proiecție în plan.

Punct început	X / Y	Punct sfârșit	X / Y	Lungime segment (** (m)
1	398.066,111 473.707,478	2	398.066,49 473.718,876	11.404
2	398.066,49 473.718,876	3	398.040,849 473.735,862	30.757
3	398.040,849 473.735,862	4	398.023,31 473.760,636	30.354
4	398.023,31 473.760,636	5	397.939,137 473.749,332	84.929

Punct început	X / Y	Punct sfârşit	X / Y	Lungime segment (** (m)
5	397.939,137 473.749,332	6	397.941,588 473.745,059	4.926
6	397.941,588 473.745,059	7	397.943,406 473.741,892	3.652
7	397.943,406 473.741,892	8	397.947,26 473.737,342	5.963
8	397.947,26 473.737,342	9	397.952,247 473.733,381	6.369
9	397.952,247 473.733,381	10	397.960,281 473.728,779	9.259
10	397.960,281 473.728,779	11	397.969,835 473.725,131	10.227
11	397.969,835 473.725,131	12	397.978,631 473.722,558	9.165
12	397.978,631 473.722,558	13	397.987,86 473.721,172	9.332
13	397.987,86 473.721,172	14	397.995,881 473.720,895	8.026
14	397.995,881 473.720,895	15	398.003,844 473.720,664	7.966
15	398.003,844 473.720,664	16	398.011,767 473.719,139	8.068
16	398.011,767 473.719,139	17	398.024,435 473.715,718	13.122
17	398.024,435 473.715,718	18	398.040,091 473.712,29	16.027
18	398.040,091 473.712,29	19	398.059,324 473.708,679	19.569
19	398.059,324 473.708,679	1	398.066,111 473.707,478	6.892

\*\* Lungimile segmentelor sunt determinate în planul de proiecție Stereo 70 și sunt rotunjite la 1 milimetru.

\*\*\* Distanța dintre puncte este formată din segmente cumulate ce sunt mai mici decât valoarea 1 milimetru.



**DATE DESPRE IMOBILUL NR. 13162**

Oficiul de Cadastru și Publicitate Imobiliară SIBIU  
Biroul de Cadastru și Publicitate Imobiliară Saliste

**A. Partea I. Descrierea imobilului**

TEREN Extravilan

Adresa: Jud. Sibiu

Nr. Crt	Nr cadastral Nr. topografic	Suprafața* (mp)	Observații / Referințe
A1		4.429	Sector cadastral:56 Teren neimprejmut;

**B. Partea II. Proprietari și acte**

Inscrieri privitoare la dreptul de proprietate și alte drepturi reale		Referințe
/		
Act Normativ nr. 7, din 13/03/1996 emis de PARLAMENTUL ROMÂNIEI;		
B1	Intabulare, drept de PROPRIETATE, dobândit prin Lege, cota actuala 1/1, cota initiala 1/1 1) NEIDENTIFICAT NEIDENTIFICAT	A1
Act Administrativ nr. 15146, din 16/11/2023 emis de PRIMĂRIA COMUNEI JINA;		
B2	Se noteaza posesia factica asupra suprafetei de 4429 mp in favoarea lui 1) BÎRSAN GHEORGHE	A1

**C. Partea III. SARCINI .**

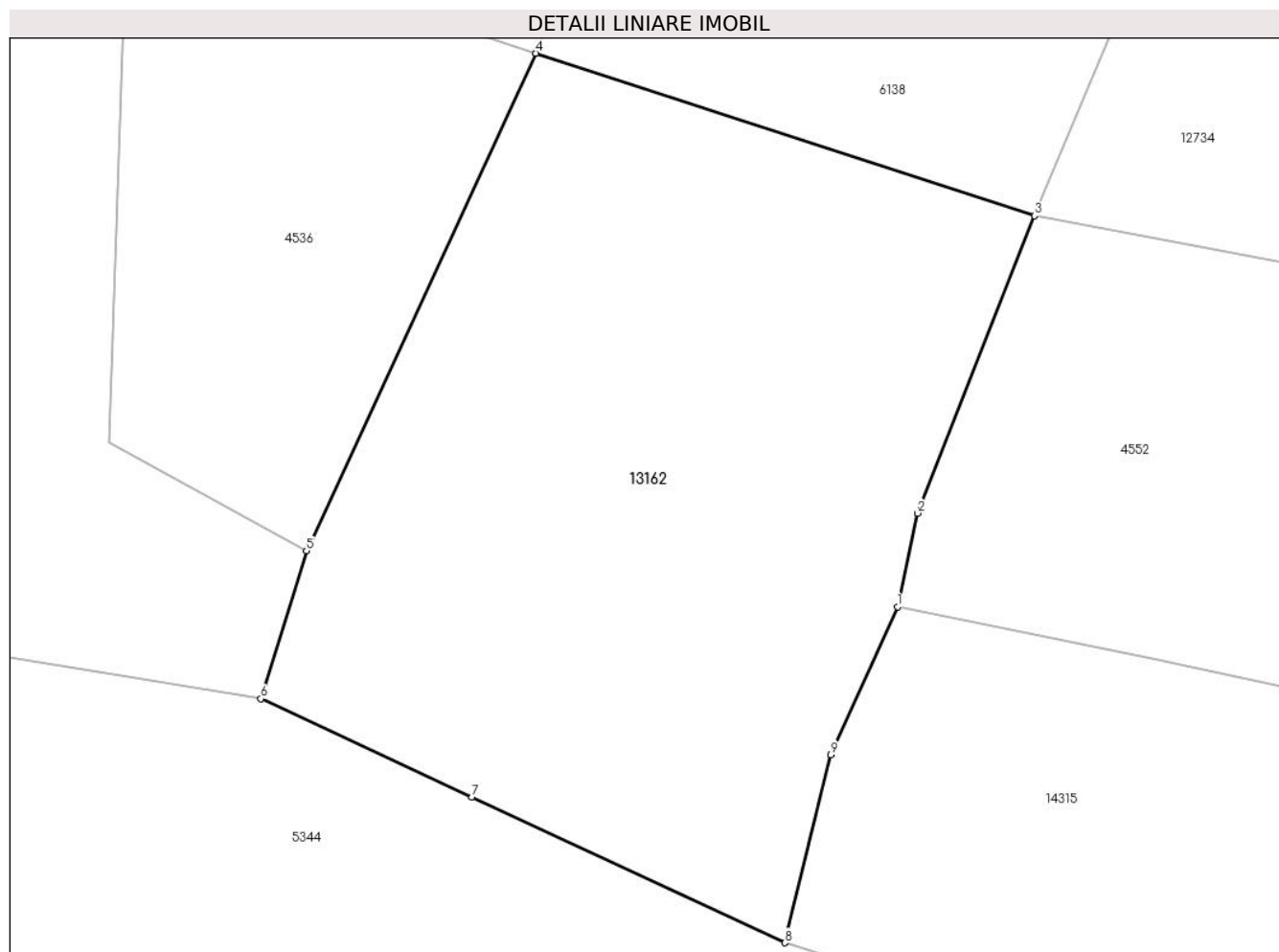
Inscrieri privind dezmembramintele dreptului de proprietate, drepturi reale de garanție și sarcini	Referințe
NU SUNT	

## Anexa Nr. 1 La Partea I

## Teren

Nr cadastral	Suprafața (mp)*	Observații / Referințe
	4.429	

\* Suprafața este determinată în planul de proiecție Stereo 70.



## Date referitoare la teren

Crt	Categorie folosință	Intra vilan	Suprafața (mp)	Tarla	Parcelă	Nr. topo	Observații / Referințe
1	faneata	NU	4.429	36	2344/10	-	

## Lungime Segmente

1) Valorile lungimilor segmentelor sunt obținute din proiecție în plan.

Punct început	X / Y	Punct sfârșit	X / Y	Lungime segment (** (m)
1	398.145,519 473.595,12	2	398.147,631 473.604,91	10.015
2	398.147,631 473.604,91	3	398.159,858 473.636,078	33.48
3	398.159,858 473.636,078	4	398.107,617 473.653,089	54.941
4	398.107,617 473.653,089	5	398.083,557 473.600,963	57.411
5	398.083,557 473.600,963	6	398.078,795 473.585,492	16.187

Punct început	X / Y	Punct sfârșit	X / Y	Lungime segment (** (m)
6	398.078,795 473.585,492	7	398.100,898 473.575,196	24.383
7	398.100,898 473.575,196	8	398.133,688 473.559,921	36.173
8	398.133,688 473.559,921	9	398.138,509 473.579,614	20.275
9	398.138,509 473.579,614	1	398.145,519 473.595,12	17.017

\*\* Lungimile segmentelor sunt determinate în planul de proiecție Stereo 70 și sunt rotunjite la 1 milimetru.

\*\*\* Distanța dintre puncte este formată din segmente cumulate ce sunt mai mici decât valoarea 1 milimetru.





**DATE DESPRE IMOBILUL NR. 13163**

Oficiul de Cadastru și Publicitate Imobiliară SIBIU  
Biroul de Cadastru și Publicitate Imobiliară Saliste

**A. Partea I. Descrierea imobilului**

TEREN Extravilan

Adresa: Jud. Sibiu

Nr. Crt	Nr cadastral Nr. topografic	Suprafața* (mp)	Observații / Referințe
A1		2.130	Sector cadastral:6 Teren neimprejmuit;

**B. Partea II. Proprietari și acte**

Inscrieri privitoare la dreptul de proprietate și alte drepturi reale		Referințe
/		
Act Normativ nr. 7, din 13/03/1996 emis de PARLAMENTUL ROMÂNIEI;		
B1	Intabulare, drept de PROPRIETATE, dobândit prin Lege, cota actuala 1/1, cota initiala 1/1 1) NEIDENTIFICAT NEIDENTIFICAT	A1
Act Administrativ nr. 9143, din 31/07/2023 emis de PRIMĂRIA COMUNEI JINA;		
B2	Se noteaza posesia factica asupra suprafetei de 2130 mp in favoarea lui 1) STOICA IOAN 2) STOICA ILEANA	A1

**C. Partea III. SARCINI .**

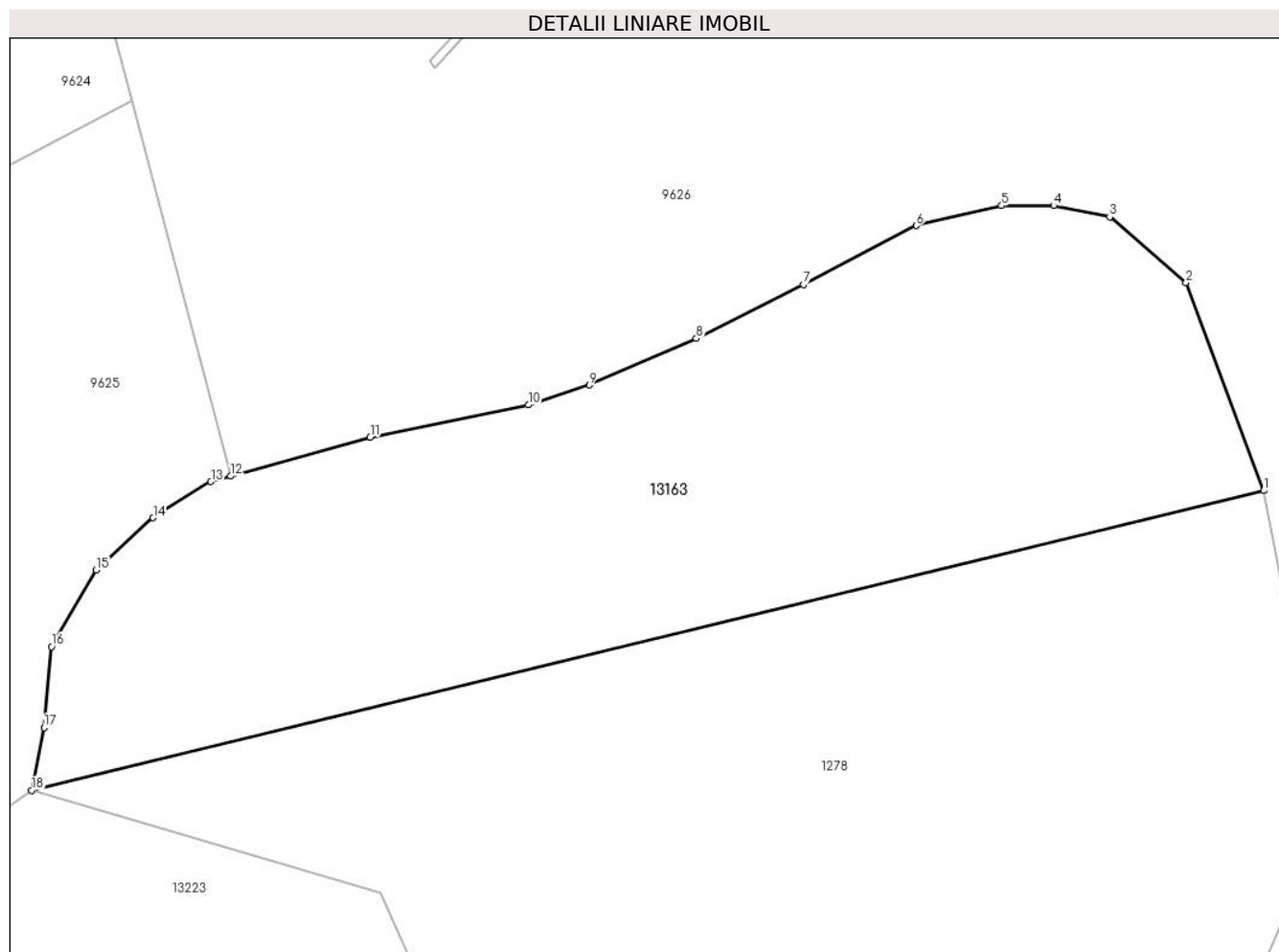
Inscrieri privind dezmembramintele dreptului de proprietate, drepturi reale de garanție și sarcini	Referințe
NU SUNT	

## Anexa Nr. 1 La Partea I

## Teren

Nr cadastral	Suprafața (mp)*	Observații / Referințe
	2.130	

\* Suprafața este determinată în planul de proiecție Stereo 70.



## Date referitoare la teren

Crt	Categorie folosință	Intravilan	Suprafața (mp)	Tarla	Parcelă	Nr. topo	Observații / Referințe
1	fânețe (F) - fânețe împădurite	NU	2.130	8	496/9	-	

## Lungime Segmente

1) Valorile lungimilor segmentelor sunt obținute din proiecție în plan.

Punct început	X / Y	Punct sfârșit	X / Y	Lungime segment (** (m)
1	396.391,366 478.557,198	2	396.385,145 478.573,813	17.741
2	396.385,145 478.573,813	3	396.379,039 478.579,077	8.062
3	396.379,039 478.579,077	4	396.374,563 478.579,987	4.568
4	396.374,563 478.579,987	5	396.370,391 478.579,987	4.172

Punct început	X / Y	Punct sfârșit	X / Y	Lungime segment (** (m)
5	396.370,391 478.579,987	6	396.363,563 478.578,394	7.011
6	396.363,563 478.578,394	7	396.354,535 478.573,691	10.18
7	396.354,535 478.573,691	8	396.345,963 478.569,367	9.601
8	396.345,963 478.569,367	9	396.337,391 478.565,649	9.344
9	396.337,391 478.565,649	10	396.332,535 478.564,056	5.111
10	396.332,535 478.564,056	11	396.319,867 478.561,477	12.928
11	396.319,867 478.561,477	12	396.308,716 478.558,357	11.579
12	396.308,716 478.558,357	13	396.307,122 478.557,911	1.655
13	396.307,122 478.557,911	14	396.302,494 478.555,029	5.452
14	396.302,494 478.555,029	15	396.297,942 478.550,856	6.175
15	396.297,942 478.550,856	16	396.294,377 478.544,711	7.104
16	396.294,377 478.544,711	17	396.293,77 478.538,263	6.477
17	396.293,77 478.538,263	18	396.292,775 478.533,228	5.132
18	396.292,775 478.533,228	1	396.391,366 478.557,198	101.463

\*\* Lungimile segmentelor sunt determinate în planul de proiecție Stereo 70 și sunt rotunjite la 1 milimetru.

\*\*\* Distanța dintre puncte este formată din segmente cumulate ce sunt mai mici decât valoarea 1 milimetru.



**DATE DESPRE IMOBILUL NR. 13164**

Oficiul de Cadastru și Publicitate Imobiliară SIBIU  
 Biroul de Cadastru și Publicitate Imobiliară Saliste

**A. Partea I. Descrierea imobilului**

TEREN Extravilan

Nr. CF vechi:3557 Jina  
 Nr. topografic:3842

Adresa: Jud. Sibiu

Nr. Crt	Nr cadastral Nr. topografic	Suprafața* (mp)	Observații / Referințe
A1	100507	6.741	Sector cadastral:30 Teren neimprejmuit;

**B. Partea II. Proprietari și acte**

Inscrieri privitoare la dreptul de proprietate și alte drepturi reale	Referințe
<b>9607 / 18/11/2010</b>	
Act Notarial nr. 459, din 15/11/2010 emis de NP AVRAM IULIA OANA;	
B2	A1
Intabulare, drept de PROPRIETATE, cumparare, dobandit prin Conventie, cota actuala 1/1, cota initiala 1/1	
1) BÎRSAN IOAN, si sotia	
2) BÎRSAN RODICA, N. STREULEA	

**C. Partea III. SARCINI .**

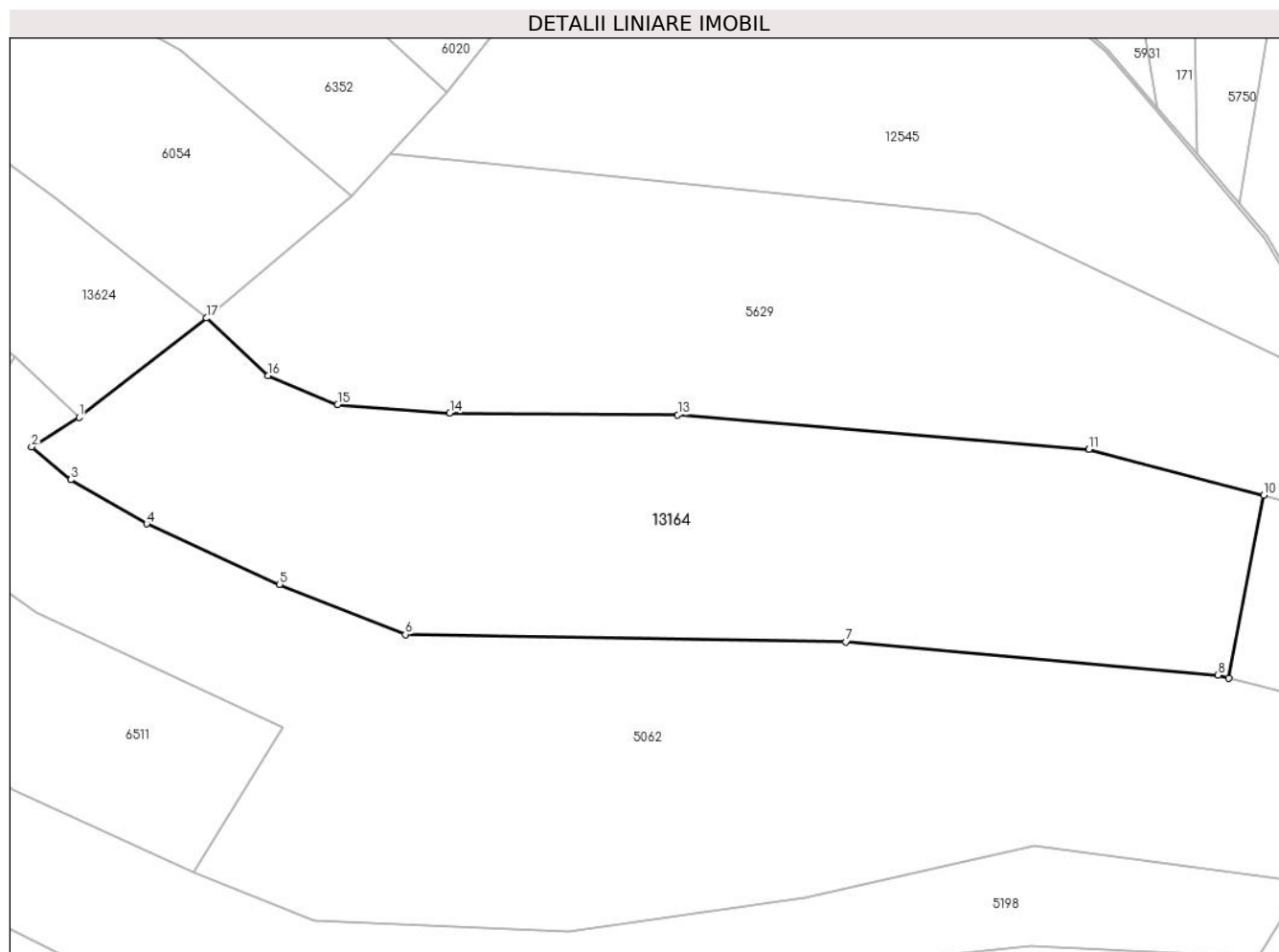
Inscrieri privind dezmembramintele dreptului de proprietate, drepturi reale de garanție și sarcini	Referințe
NU SUNT	

## Anexa Nr. 1 La Partea I

## Teren

Nr cadastral	Suprafața (mp)*	Observații / Referințe
100507	6.741	

\* Suprafața este determinată în planul de proiecție Stereo 70.



## Date referitoare la teren

Crt	Categorie folosință	Intra vilan	Suprafața (mp)	Tarla	Parcelă	Nr. topo	Observații / Referințe
1	faneata	NU	6.741	25	1880/316	3842	

## Lungime Segmente

1) Valorile lungimilor segmentelor sunt obținute din proiecție în plan.

Punct început	X / Y	Punct sfârșit	X / Y	Lungime segment (** (m)
1	397.437,698 474.605,132	2	397.429,797 474.600,256	9.284
2	397.429,797 474.600,256	3	397.436,279 474.594,785	8.482
3	397.436,279 474.594,785	4	397.448,898 474.587,448	14.597
4	397.448,898 474.587,448	5	397.471,011 474.577,396	24.29
5	397.471,011 474.577,396	6	397.491,907 474.569,077	22.491

Punct început	X / Y	Punct sfârșit	X / Y	Lungime segment (** (m)
6	397.491,907 474.569,077	7	397.565,143 474.567,831	73.247
7	397.565,143 474.567,831	8	397.626,979 474.562,317	62.081
8	397.626,979 474.562,317	9	397.628,715 474.561,862	1.795
9	397.628,715 474.561,862	10	397.634,569 474.592,194	30.892
10	397.634,569 474.592,194	11	397.605,518 474.599,804	30.031
11	397.605,518 474.599,804	12	397.605,483 474.599,807	0.035
12	397.605,483 474.599,807	13	397.537,184 474.605,561	68.541
13	397.537,184 474.605,561	14	397.499,292 474.605,877	37.893
14	397.499,292 474.605,877	15	397.480,655 474.607,276	18.689
15	397.480,655 474.607,276	16	397.469,043 474.612,059	12.558
16	397.469,043 474.612,059	17	397.458,845 474.621,628	13.984
17	397.458,845 474.621,628	1	397.437,698 474.605,132	26.82

\*\* Lungimile segmentelor sunt determinate în planul de proiecție Stereo 70 și sunt rotunjite la 1 milimetru.

\*\*\* Distanța dintre puncte este formată din segmente cumulate ce sunt mai mici decât valoarea 1 milimetru.





**DATE DESPRE IMOBILUL NR. 13165**

Oficiul de Cadastru și Publicitate Imobiliară SIBIU  
Biroul de Cadastru și Publicitate Imobiliară Saliste

**A. Partea I. Descrierea imobilului**

TEREN Extravilan

Adresa: Jud. Sibiu

Nr. Crt	Nr cadastral Nr. topografic	Suprafața* (mp)	Observații / Referințe
A1		1.443	Sector cadastral:6 Teren neimprejmuit;

**B. Partea II. Proprietari și acte**

Inscrieri privitoare la dreptul de proprietate și alte drepturi reale	Referințe
/	
Act Normativ nr. 7, din 13/03/1996 emis de PARLAMENTUL ROMÂNIEI;	
B1	Intabulare, drept de PROPRIETATE, dobândit prin Lege, cota actuala 1/1, cota initiala 1/1
	1) <b>NEIDENTIFICAT NEIDENTIFICAT</b>
Act Administrativ nr. 9148, din 31/07/2023 emis de PRIMĂRIA COMUNEI JINA;	
B2	Se noteaza posesia factica asupra suprafetei de 1443 mp in favoarea lui
	1) <b>DAN DUMITRU</b>

**C. Partea III. SARCINI .**

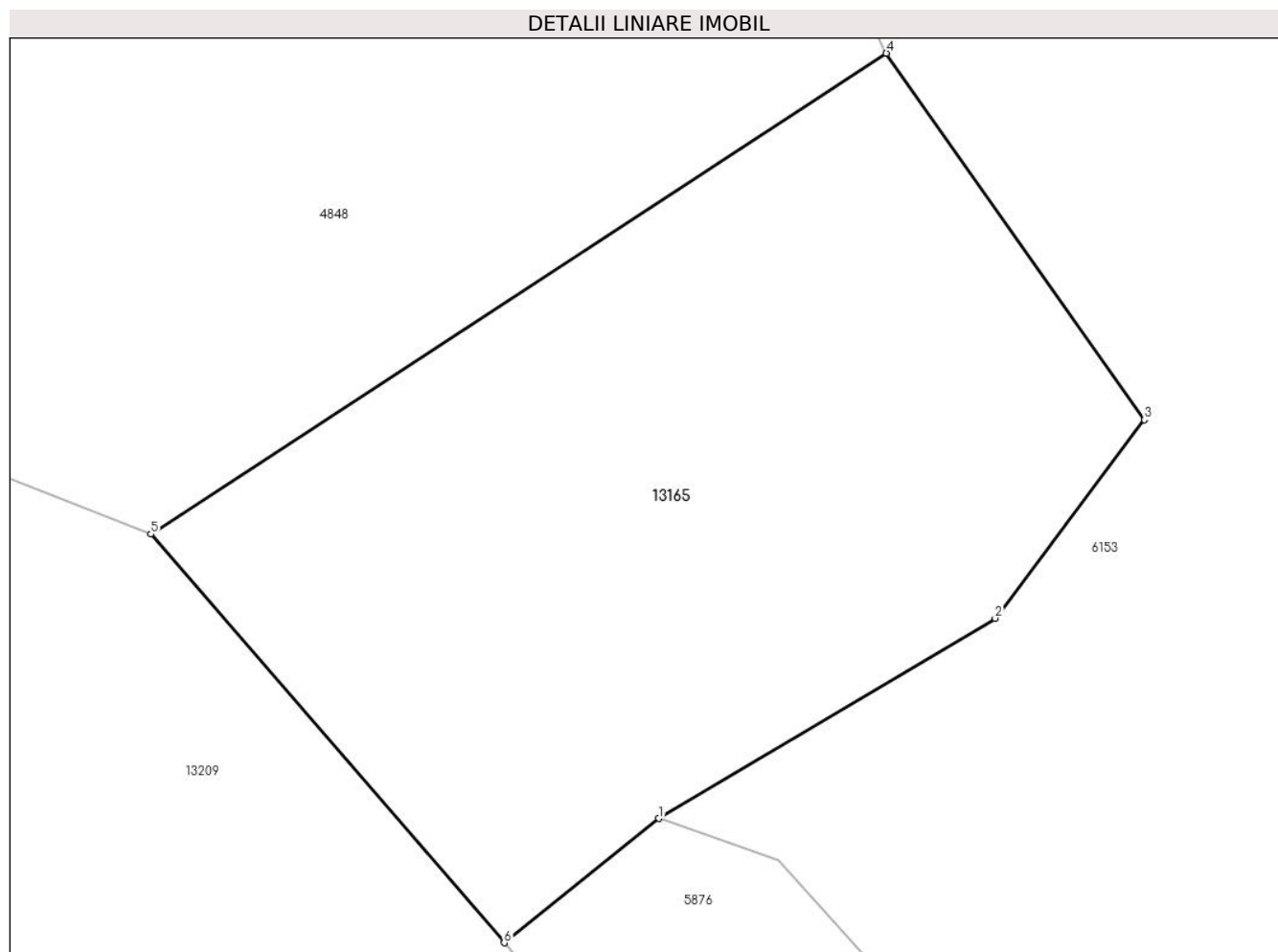
Inscrieri privind dezmembramintele dreptului de proprietate, drepturi reale de garanție și sarcini	Referințe
NU SUNT	

## Anexa Nr. 1 La Partea I

## Teren

Nr cadastral	Suprafața (mp)*	Observații / Referințe
	1.443	

\* Suprafața este determinată în planul de proiecție Stereo 70.



## Date referitoare la teren

Crt	Categorie folosință	Intra vilan	Suprafața (mp)	Tarla	Parcelă	Nr. topo	Observații / Referințe
1	fânețe (F) - fânețe împădurite	NU	1.443	8	461/3	-	

## Lungime Segmente

1) Valorile lungimilor segmentelor sunt obținute din proiecție în plan.

Punct început	X / Y	Punct sfârșit	X / Y	Lungime segment (** (m)
1	395.976,707 477.648,32	2	395.995,982 477.659,79	22.43
2	395.995,982 477.659,79	3	396.004,541 477.671,172	14.241
3	396.004,541 477.671,172	4	395.989,747 477.692,169	25.685
4	395.989,747 477.692,169	5	395.947,575 477.664,608	50.379

Punct început	X / Y	Punct sfârșit	X / Y	Lungime segment (** (m)
5	395.947,575 477.664,608	6	395.967,828 477.641,194	30.958
6	395.967,828 477.641,194	1	395.976,707 477.648,32	11.385

\*\* Lungimile segmentelor sunt determinate în planul de proiecție Stereo 70 și sunt rotunjite la 1 milimetru.

\*\*\* Distanța dintre puncte este formată din segmente cumulate ce sunt mai mici decât valoarea 1 milimetru.



**DATE DESPRE IMOBILUL NR. 13166**

Oficiul de Cadastru și Publicitate Imobiliară SIBIU  
Biroul de Cadastru și Publicitate Imobiliară Saliste

**A. Partea I. Descrierea imobilului**

TEREN Extravilan

Adresa: Jud. Sibiu

Nr. Crt	Nr cadastral Nr. topografic	Suprafața* (mp)	Observații / Referințe
A1		1.027	Sector cadastral:21 Teren neimprejmit;

**B. Partea II. Proprietari și acte**

Inscrieri privitoare la dreptul de proprietate și alte drepturi reale		Referințe
/		
Act Normativ nr. 7, din 13/03/1996 emis de PARLAMENTUL ROMÂNIEI;		
B1	Intabulare, drept de PROPRIETATE, dobândit prin Lege, cota actuala 1/1, cota initiala 1/1 1) NEIDENTIFICAT NEIDENTIFICAT	A1
Act Administrativ nr. 9592, din 09/08/2023 emis de PRIMĂRIA COMUNEI JINA;		
B2	Se noteaza posesia factica asupra suprafetei de 1027 mp in favoarea lui 1) PACA IOAN	A1

**C. Partea III. SARCINI .**

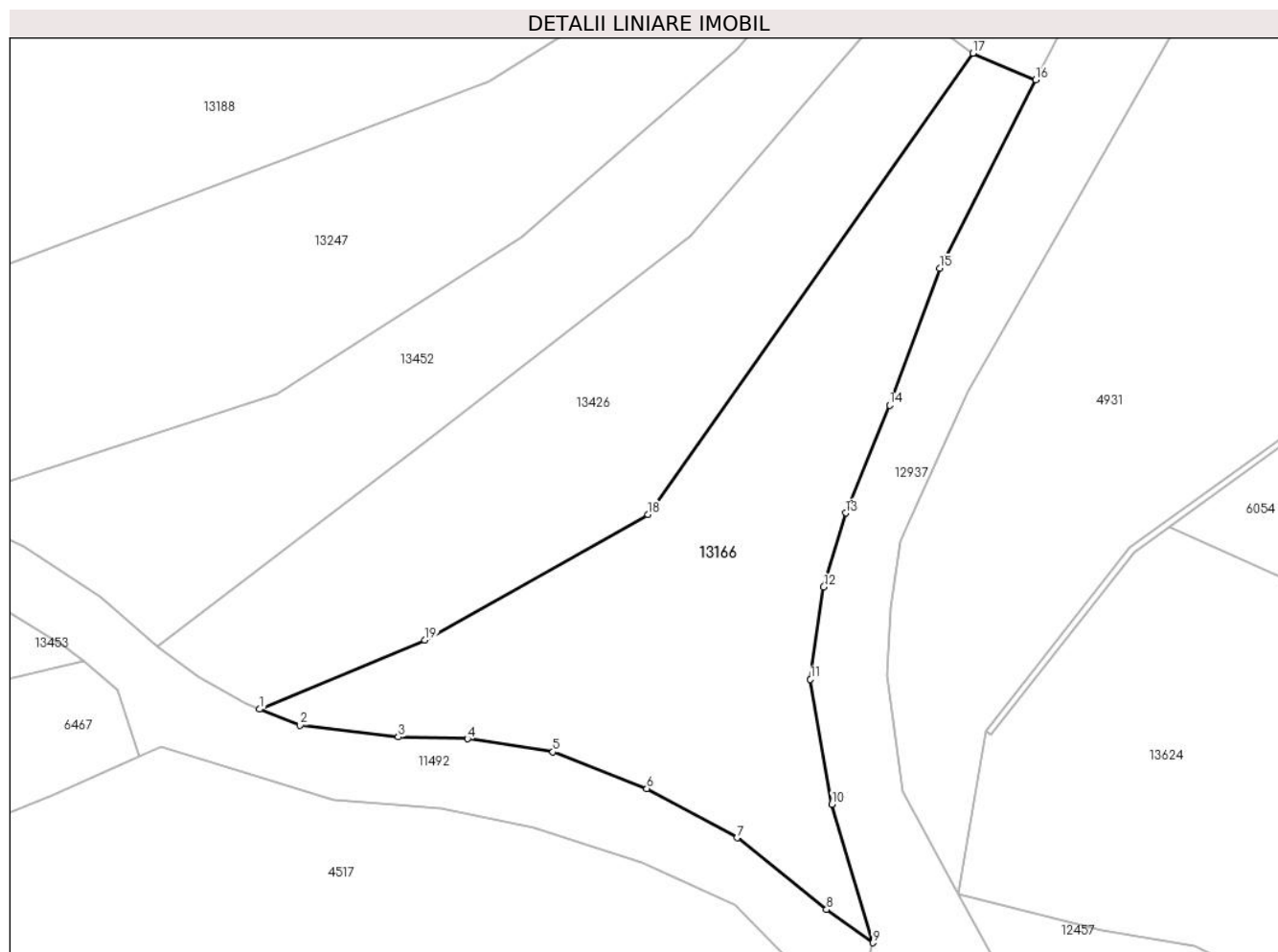
Inscrieri privind dezmembramintele dreptului de proprietate, drepturi reale de garanție și sarcini	Referințe
NU SUNT	

## Anexa Nr. 1 La Partea I

## Teren

Nr cadastral	Suprafața (mp)*	Observații / Referințe
	1.027	

\* Suprafața este determinată în planul de proiecție Stereo 70.



## Date referitoare la teren

Crt	Categorie folosință	Intra vilan	Suprafața (mp)	Tarla	Parcelă	Nr. topo	Observații / Referințe
1	faneata	NU	1.027	27	2028/270	-	

## Lungime Segmente

1) Valorile lungimilor segmentelor sunt obținute din proiecție în plan.

Punct început	X / Y	Punct sfârșit	X / Y	Lungime segment (** (m)
1	397.272,611 474.673,312	2	397.275,769 474.672,066	3.395
2	397.275,769 474.672,066	3	397.283,459 474.671,139	7.746
3	397.283,459 474.671,139	4	397.288,872 474.670,994	5.415
4	397.288,872 474.670,994	5	397.295,543 474.669,973	6.749
5	397.295,543 474.669,973	6	397.302,881 474.667,111	7.876

Punct început	X / Y	Punct sfârșit	X / Y	Lungime segment (** (m)
6	397.302,881 474.667,111	7	397.309,932 474.663,262	8.033
7	397.309,932 474.663,262	8	397.316,925 474.657,659	8.961
8	397.316,925 474.657,659	9	397.320,555 474.655,067	4.46
9	397.320,555 474.655,067	10	397.317,343 474.665,881	11.281
10	397.317,343 474.665,881	11	397.315,673 474.675,647	9.908
11	397.315,673 474.675,647	12	397.316,704 474.682,859	7.285
12	397.316,704 474.682,859	13	397.318,437 474.688,645	6.04
13	397.318,437 474.688,645	14	397.321,858 474.697,057	9.081
14	397.321,858 474.697,057	15	397.325,782 474.707,753	11.393
15	397.325,782 474.707,753	16	397.333,279 474.722,473	16.519
16	397.333,279 474.722,473	17	397.328,383 474.724,552	5.319
17	397.328,383 474.724,552	18	397.302,965 474.688,516	44.098
18	397.302,965 474.688,516	19	397.285,53 474.678,7	20.008
19	397.285,53 474.678,7	1	397.272,611 474.673,312	13.998

\*\* Lungimile segmentelor sunt determinate în planul de proiecție Stereo 70 și sunt rotunjite la 1 milimetru.

\*\*\* Distanța dintre puncte este formată din segmente cumulate ce sunt mai mici decât valoarea 1 milimetru.





**DATE DESPRE IMOBILUL NR. 13170**

Oficiul de Cadastru și Publicitate Imobiliară SIBIU  
Biroul de Cadastru și Publicitate Imobiliară Saliste

**A. Partea I. Descrierea imobilului**

TEREN Extravilan

Adresa: Jud. Sibiu

Nr. Crt	Nr cadastral Nr. topografic	Suprafața* (mp)	Observații / Referințe
A1		3.527	Sector cadastral:59 Teren neimprejmut;

**B. Partea II. Proprietari și acte**

Inscrieri privitoare la dreptul de proprietate și alte drepturi reale		Referințe
/		
Act Normativ nr. 7, din 13/03/1996 emis de PARLAMENTUL ROMÂNIEI;		
B1	Intabulare, drept de PROPRIETATE, dobândit prin Lege, cota actuala 1/1, cota initiala 1/1 1) <b>NEIDENTIFICAT NEIDENTIFICAT</b>	A1
Act Administrativ nr. 11402, din 15/09/2023 emis de PRIMĂRIA COMUNEI JINA;		
B2	Se noteaza posesia factica asupra suprafetei de 3527 mp in favoarea lui 1) <b>BEBEȘELEA-STERP IOAN</b> 2) <b>BEBEȘELEA-STERP ELENA</b>	A1

**C. Partea III. SARCINI .**

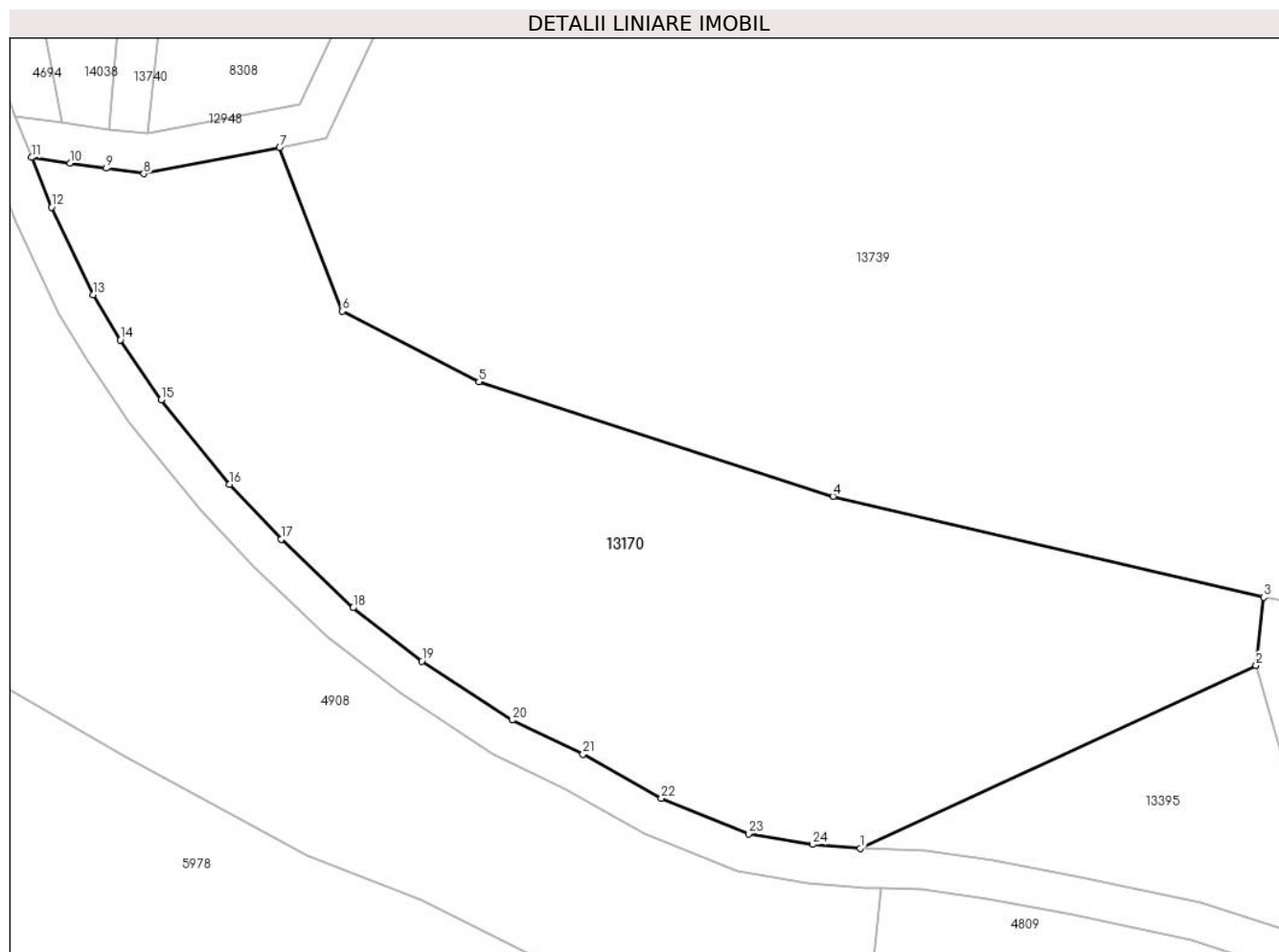
Inscrieri privind dezmembramintele dreptului de proprietate, drepturi reale de garanție și sarcini	Referințe
NU SUNT	

## Anexa Nr. 1 La Partea I

## Teren

Nr cadastral	Suprafața (mp)*	Observații / Referințe
	3.527	

\* Suprafața este determinată în planul de proiecție Stereo 70.



## Date referitoare la teren

Crt	Categorie folosință	Intravilan	Suprafața (mp)	Tarla	Parcelă	Nr. topo	Observații / Referințe
1	faneata	NU	3.527	23	1567/61	-	

## Lungime Segmente

1) Valorile lungimilor segmentelor sunt obținute din proiecție în plan.

Punct început	X / Y	Punct sfârșit	X / Y	Lungime segment (** (m)
1	400.686,624 472.103,966	2	400.727,471 472.122,838	44.996
3	400.728,262 472.129,871	4	400.683,803 472.140,257	45.656
5	400.647,257 472.152,077	6	400.633,18 472.159,376	15.857
7	400.626,706 472.176,227	8	400.612,678 472.173,539	14.283
9	400.608,798 472.174,102	10	400.605,049 472.174,645	3.788

Punct început	X / Y	Punct sfârșit	X / Y	Lungime segment (** (m)
2	400.727,471 472.122,838	3	400.728,262 472.129,871	7.077
4	400.683,803 472.140,257	5	400.647,257 472.152,077	38.41
6	400.633,18 472.159,376	7	400.626,706 472.176,227	18.052
8	400.612,678 472.173,539	9	400.608,798 472.174,102	3.921
10	400.605,049 472.174,645	11	400.601,094 472.175,219	3.996

Punct început	X / Y	Punct sfârșit	X / Y	Lungime segment (** (m)
11	400.601,094 472.175,219	12	400.603,152 472.170,09	5.526
13	400.607,437 472.161,06	14	400.610,246 472.156,404	5.438
15	400.614,476 472.150,226	16	400.621,527 472.141,496	11.222
17	400.626,844 472.135,845	18	400.634,254 472.128,765	10.249
19	400.641,361 472.123,28	20	400.650,701 472.117,197	11.146
21	400.658,001 472.113,665	22	400.666,084 472.109,109	9.279
23	400.675,083 472.105,457	24	400.681,692 472.104,371	6.698

Punct început	X / Y	Punct sfârșit	X / Y	Lungime segment (** (m)
12	400.603,152 472.170,09	13	400.607,437 472.161,06	9.995
14	400.610,246 472.156,404	15	400.614,476 472.150,226	7.487
16	400.621,527 472.141,496	17	400.626,844 472.135,845	7.759
18	400.634,254 472.128,765	19	400.641,361 472.123,28	8.977
20	400.650,701 472.117,197	21	400.658,001 472.113,665	8.11
22	400.666,084 472.109,109	23	400.675,083 472.105,457	9.712
24	400.681,692 472.104,371	1	400.686,624 472.103,966	4.949

\*\* Lungimile segmentelor sunt determinate în planul de proiecție Stereo 70 și sunt rotunjite la 1 milimetru.

\*\*\* Distanța dintre puncte este formată din segmente cumulate ce sunt mai mici decât valoarea 1 milimetru.



**DATE DESPRE IMOBILUL NR. 13171**

Oficiul de Cadastru și Publicitate Imobiliară SIBIU  
Biroul de Cadastru și Publicitate Imobiliară Saliste

**A. Partea I. Descrierea imobilului**

TEREN Extravilan

Adresa: Jud. Sibiu

Nr. Crt	Nr cadastral Nr. topografic	Suprafața* (mp)	Observații / Referințe
A1		287	Sector cadastral:25 Teren neimprejmut;

**B. Partea II. Proprietari și acte**

Inscrieri privitoare la dreptul de proprietate și alte drepturi reale	Referințe
/	
Act Normativ nr. 7, din 13/03/1996 emis de PARLAMENTUL ROMÂNIEI;	
B1	A1
Intabulare, drept de PROPRIETATE, dobândit prin Lege, cota actuala 1/1, cota initiala 1/1	
1) NEIDENTIFICAT NEIDENTIFICAT	
Act Administrativ nr. 10295, din 29/08/2023 emis de PRIMĂRIA COMUNEI JINA;	
B2	A1
Se noteaza posesia factica asupra suprafetei de 287 mp in favoarea lui	
1) MANIU SILVIU-NICOLAE	

**C. Partea III. SARCINI .**

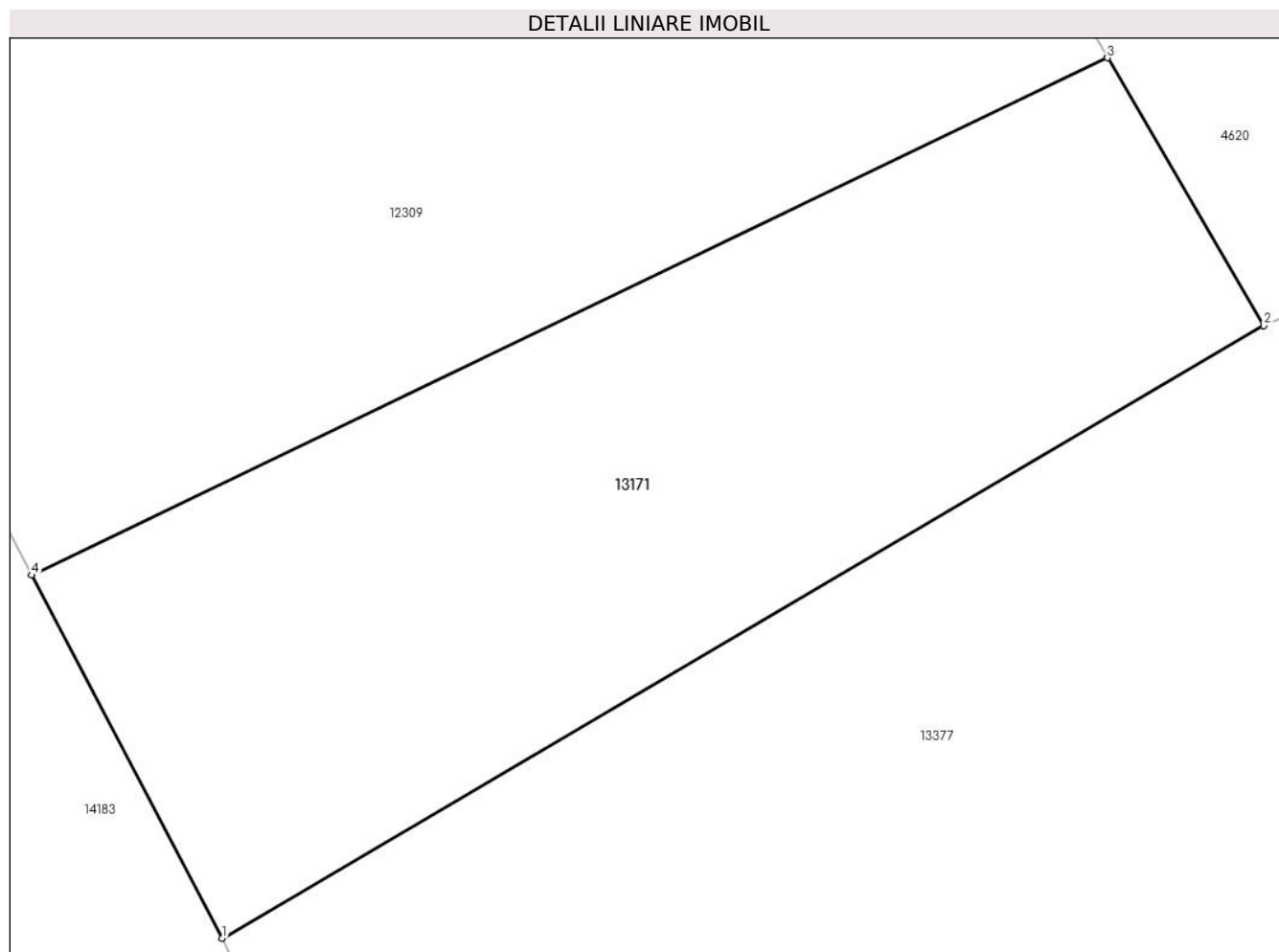
Inscrieri privind dezmembramintele dreptului de proprietate, drepturi reale de garanție și sarcini	Referințe
NU SUNT	

## Anexa Nr. 1 La Partea I

## Teren

Nr cadastral	Suprafața (mp)*	Observații / Referințe
	287	

\* Suprafața este determinată în planul de proiecție Stereo 70.



## Date referitoare la teren

Crt	Categorie folosință	Intra vilan	Suprafața (mp)	Tarla	Parcelă	Nr. topo	Observații / Referințe
1	faneata	NU	287	18	1160/45	-	

## Lungime Segmente

1) Valorile lungimilor segmentelor sunt obținute din proiecție în plan.

Punct început	X / Y	Punct sfârșit	X / Y	Lungime segment (** (m)
1	398.905,396 476.446,844	2	398.932,257 476.462,635	31.159
2	398.932,257 476.462,635	3	398.928,223 476.469,532	7.99
3	398.928,223 476.469,532	4	398.900,48 476.456,2	30.78
4	398.900,48 476.456,2	1	398.905,396 476.446,844	10.569

\*\* Lungimile segmentelor sunt determinate în planul de proiecție Stereo 70 și sunt rotunjite la 1 milimetru.

**\*\*\* Distanţa dintre puncte este formată din segmente cumulate ce sunt mai mici decât valoarea 1 milimetru.**





**DATE DESPRE IMOBILUL NR. 13172**

Oficiul de Cadastru și Publicitate Imobiliară SIBIU  
Biroul de Cadastru și Publicitate Imobiliară Saliste

**A. Partea I. Descrierea imobilului**

TEREN Extravilan

Adresa: Jud. Sibiu

Nr. Crt	Nr cadastral Nr. topografic	Suprafața* (mp)	Observații / Referințe
A1		363	Sector cadastral:24 Teren neimprejmut;

**B. Partea II. Proprietari și acte**

Inscrieri privitoare la dreptul de proprietate și alte drepturi reale		Referințe
/		
Act Normativ nr. 7, din 13/03/1996 emis de PARLAMENTUL ROMÂNIEI;		
B1	Intabulare, drept de PROPRIETATE, dobândit prin Lege, cota actuala 1/1, cota initiala 1/1 1) NEIDENTIFICAT NEIDENTIFICAT	A1
Act Administrativ nr. 9379, din 02/08/2023 emis de PRIMĂRIA COMUNEI JINA;		
B2	Se noteaza posesia factica asupra suprafetei de 363 mp in favoarea lui 1) STERP MARIA	A1

**C. Partea III. SARCINI .**

Inscrieri privind dezmembramintele dreptului de proprietate, drepturi reale de garanție și sarcini	Referințe
NU SUNT	

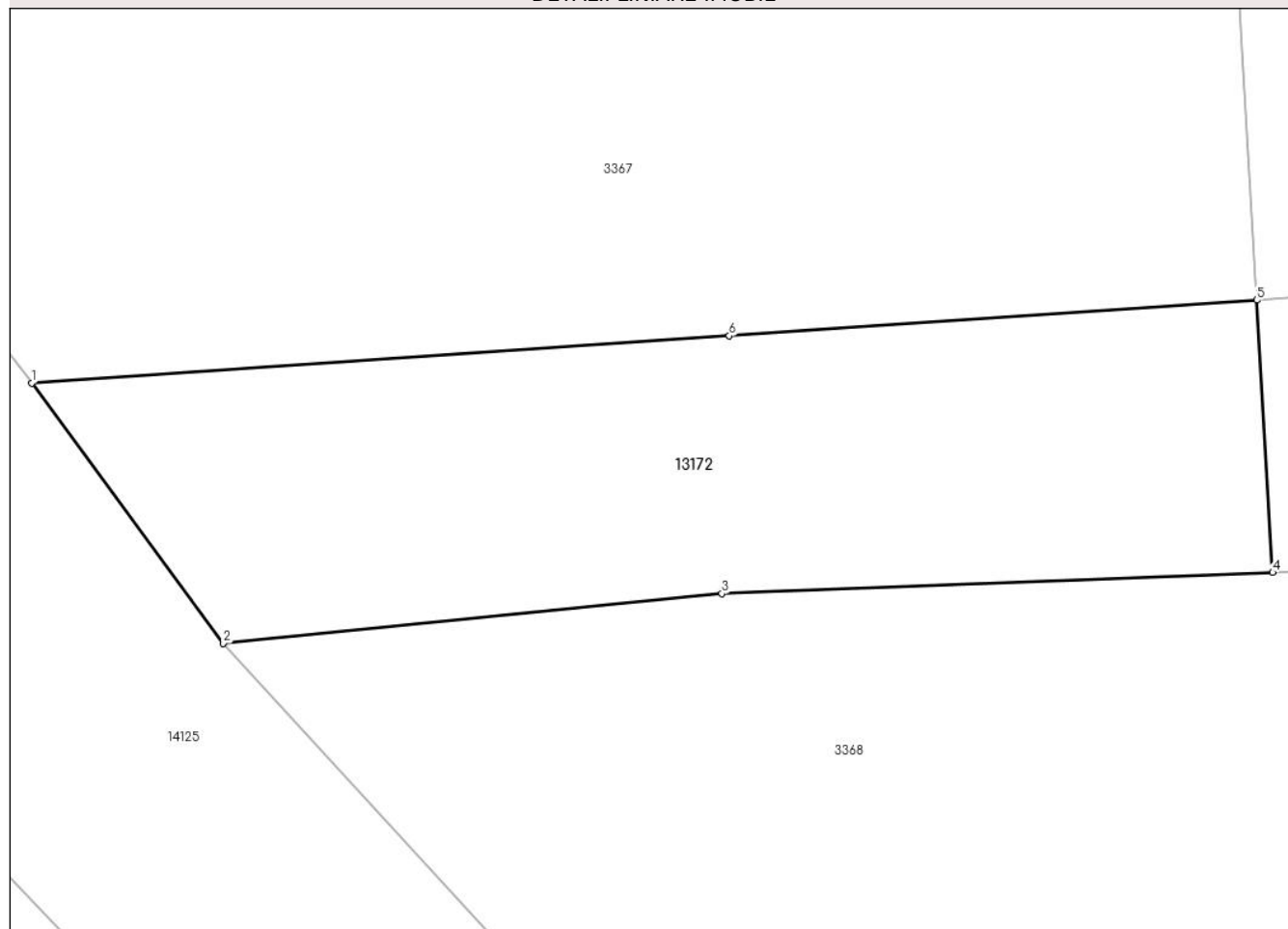
## Anexa Nr. 1 La Partea I

## Teren

Nr cadastral	Suprafața (mp)*	Observații / Referințe
	363	

\* Suprafața este determinată în planul de proiecție Stereo 70.

## DETALII LINIARE IMOBIL



## Date referitoare la teren

Crt	Categorie folosință	Intravilan	Suprafața (mp)	Tarla	Parcelă	Nr. topo	Observații / Referințe
1	faneata	NU	363	16	921/1	-	

## Lungime Segmente

1) Valorile lungimilor segmentelor sunt obținute din proiecție în plan.

Punct început	X / Y	Punct sfârșit	X / Y	Lungime segment (** (m)
1	398.064,212 476.677,876	2	398.070,846 476.668,863	11.191
2	398.070,846 476.668,863	3	398.088,123 476.670,587	17.363
3	398.088,123 476.670,587	4	398.107,212 476.671,321	19.103
4	398.107,212 476.671,321	5	398.106,66 476.680,747	9.442
5	398.106,66 476.680,747	6	398.088,384 476.679,509	18.318

Punct început	X / Y	Punct sfârșit	X / Y	Lungime segment (** (m)
6	398.088,384 476.679,509	1	398.064,212 476.677,876	24.227

\*\* Lungimile segmentelor sunt determinate în planul de proiecție Stereo 70 și sunt rotunjite la 1 milimetru.

\*\*\* Distanța dintre puncte este formată din segmente cumulate ce sunt mai mici decât valoarea 1 milimetru.



**DATE DESPRE IMOBILUL NR. 13173**

Oficiul de Cadastru și Publicitate Imobiliară SIBIU  
Biroul de Cadastru și Publicitate Imobiliară Saliste

**A. Partea I. Descrierea imobilului**

TEREN Extravilan

Adresa: Jud. Sibiu

Nr. Crt	Nr cadastral Nr. topografic	Suprafața* (mp)	Observații / Referințe
A1		2.736	Sector cadastral:56 Teren neimprejmut;

**B. Partea II. Proprietari și acte**

Inscrieri privitoare la dreptul de proprietate și alte drepturi reale		Referințe
/		
Act Normativ nr. 7, din 13/03/1996 emis de PARLAMENTUL ROMÂNIEI;		
B1	Intabulare, drept de PROPRIETATE, dobândit prin Lege, cota actuala 1/1, cota initiala 1/1 1) NEIDENTIFICAT NEIDENTIFICAT	A1
Act Administrativ nr. 9637, din 09/08/2023 emis de PRIMĂRIA COMUNEI JINA;		
B2	Se noteaza posesia factica asupra suprafetei de 2736 mp in favoarea lui 1) DRAGOMIR AUREL	A1

**C. Partea III. SARCINI .**

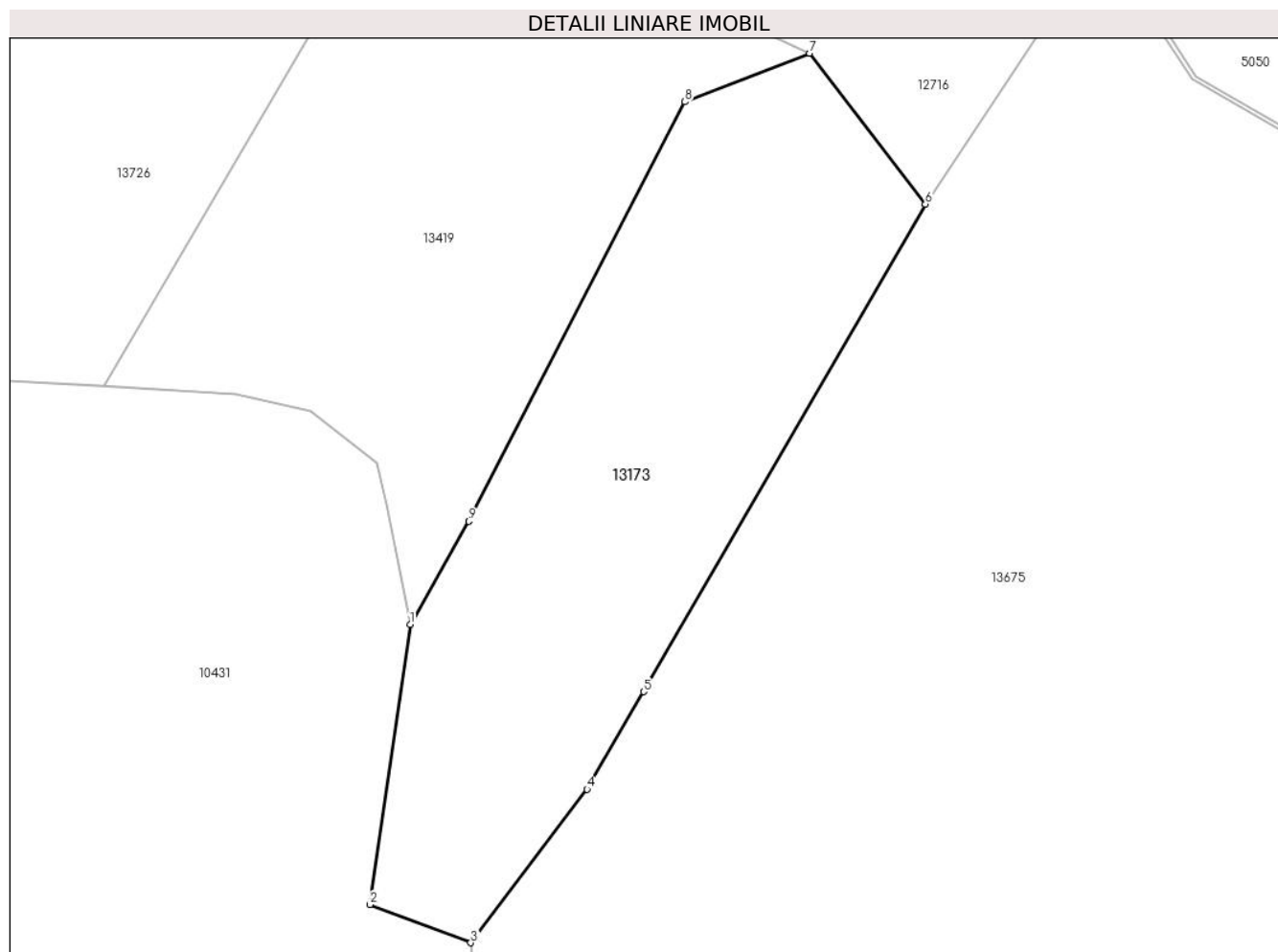
Inscrieri privind dezmembramintele dreptului de proprietate, drepturi reale de garanție și sarcini	Referințe
NU SUNT	

## Anexa Nr. 1 La Partea I

## Teren

Nr cadastral	Suprafața (mp)*	Observații / Referințe
	2.736	

\* Suprafața este determinată în planul de proiecție Stereo 70.



## Date referitoare la teren

Crt	Categorie folosință	Intravilan	Suprafața (mp)	Tarla	Parcelă	Nr. topo	Observații / Referințe
1	fânețe (F) - fânețe împădurite	NU	2.736	36	2350/6	-	

## Lungime Segmente

1) Valorile lungimilor segmentelor sunt obținute din proiecție în plan.

Punct început	X / Y	Punct sfârșit	X / Y	Lungime segment (** (m)
1	398.102,357 472.679,791	2	398.097,701 472.647,487	32.638
2	398.097,701 472.647,487	3	398.109,341 472.643,093	12.442
3	398.109,341 472.643,093	4	398.122,763 472.660,797	22.217
4	398.122,763 472.660,797	5	398.129,272 472.672,049	12.999

Punct început	X / Y	Punct sfârșit	X / Y	Lungime segment (** (m)
5	398.129,272 472.672,049	6	398.161,806 472.728,286	64.97
6	398.161,806 472.728,286	7	398.148,425 472.745,683	21.948
7	398.148,425 472.745,683	8	398.134,058 472.740,085	15.419
8	398.134,058 472.740,085	9	398.109,128 472.691,698	54.432
9	398.109,128 472.691,698	1	398.102,357 472.679,791	13.698

\*\* Lungimile segmentelor sunt determinate în planul de proiecție Stereo 70 și sunt rotunjite la 1 milimetru.

\*\*\* Distanța dintre puncte este formată din segmente cumulate ce sunt mai mici decât valoarea 1 milimetru.





**DATE DESPRE IMOBILUL NR. 13174**

Oficiul de Cadastru și Publicitate Imobiliară SIBIU  
Biroul de Cadastru și Publicitate Imobiliară Saliste

**A. Partea I. Descrierea imobilului**

TEREN Extravilan

Adresa: Jud. Sibiu

Nr. Crt	Nr cadastral Nr. topografic	Suprafața* (mp)	Observații / Referințe
A1		3.103	Sector cadastral:24 Teren neimprejmut;

**B. Partea II. Proprietari și acte**

Inscrieri privitoare la dreptul de proprietate și alte drepturi reale		Referințe
/		
Act Normativ nr. 7, din 13/03/1996 emis de PARLAMENTUL ROMÂNIEI;		
B1	Intabulare, drept de PROPRIETATE, dobândit prin Lege, cota actuala 1/1, cota initiala 1/1 1) NEIDENTIFICAT NEIDENTIFICAT	A1
Act Administrativ nr. 10473, din 29/08/2023 emis de PRIMĂRIA COMUNEI JINA;		
B2	Se noteaza posesia factica asupra suprafetei de 3103 mp in favoarea lui 1) BEBEȘELEA IOAN	A1

**C. Partea III. SARCINI .**

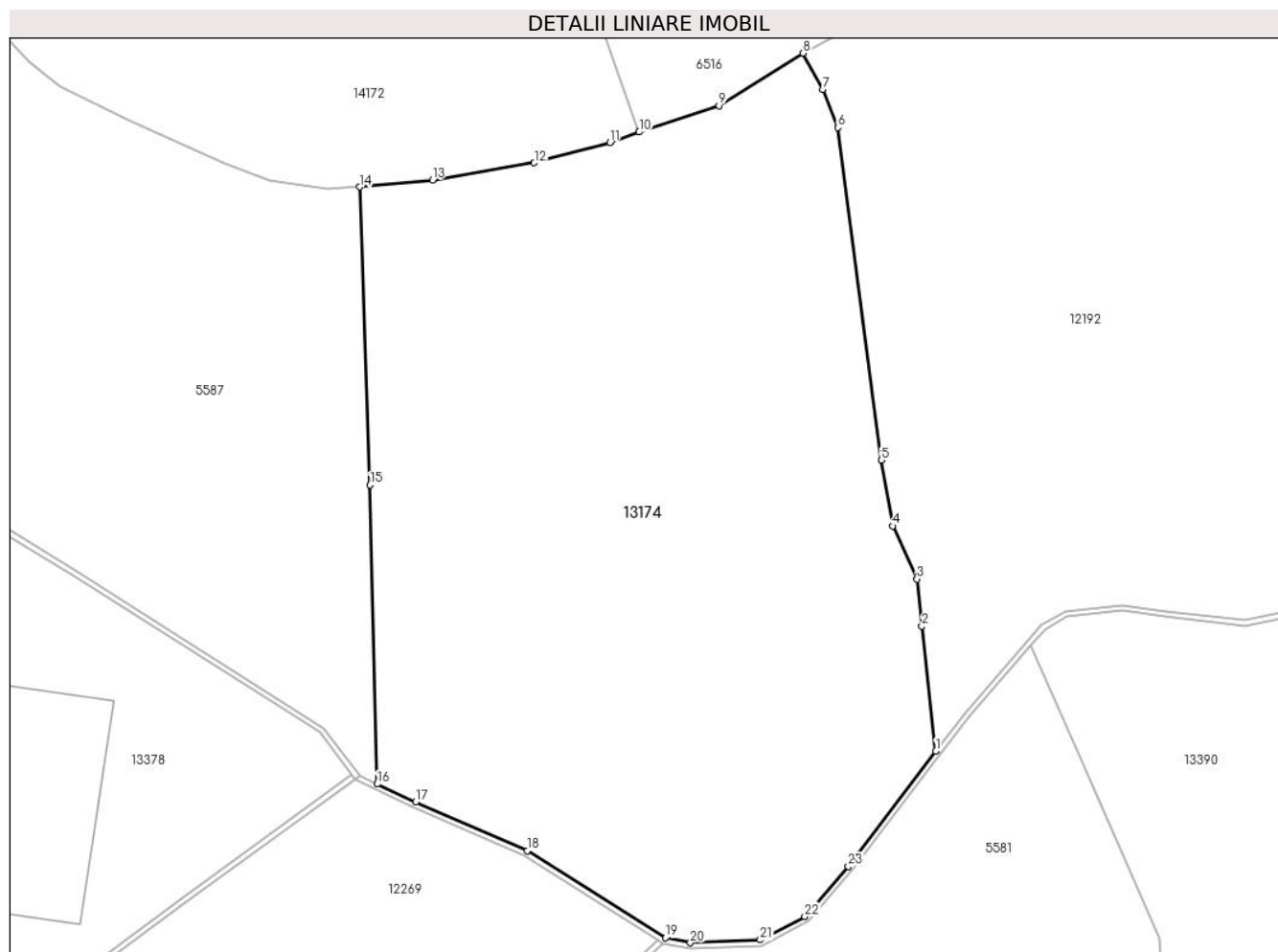
Inscrieri privind dezmembramintele dreptului de proprietate, drepturi reale de garanție și sarcini	Referințe
NU SUNT	

## Anexa Nr. 1 La Partea I

## Teren

Nr cadastral	Suprafața (mp)*	Observații / Referințe
	3.103	

\* Suprafața este determinată în planul de proiecție Stereo 70.



## Date referitoare la teren

Crt	Categorie folosință	Intra vilan	Suprafața (mp)	Tarla	Parcelă	Nr. topo	Observații / Referințe
1	faneata	NU	3.103	16	825,831/24	-	

## Lungime Segmente

1) Valorile lungimilor segmentelor sunt obținute din proiecție în plan.

Punct început	X / Y	Punct sfârșit	X / Y	Lungime segment (** (m)
1	398.692,964 476.836,938	2	398.691,721 476.848,172	11.303
3	398.691,254 476.852,397	4	398.689,089 476.857,161	5.233
5	398.688,076 476.863,07	6	398.684,151 476.892,93	30.117
7	398.682,801 476.896,361	8	398.681,027 476.899,609	3.701
9	398.673,486 476.894,902	10	398.666,302 476.892,538	7.563

Punct început	X / Y	Punct sfârșit	X / Y	Lungime segment (** (m)
2	398.691,721 476.848,172	3	398.691,254 476.852,397	4.251
4	398.689,089 476.857,161	5	398.688,076 476.863,07	5.995
6	398.684,151 476.892,93	7	398.682,801 476.896,361	3.687
8	398.681,027 476.899,609	9	398.673,486 476.894,902	8.889
10	398.666,302 476.892,538	11	398.663,669 476.891,591	2.798

Punct început	X / Y	Punct sfârșit	X / Y	Lungime segment (** (m)
11	398.663,669 476.891,591	12	398.656,871 476.889,761	7.04
13	398.647,736 476.888,21	14	398.641,173 476.887,593	6.592
15	398.642,116 476.860,831	16	398.642,771 476.833,986	26.853
17	398.646,229 476.832,373	18	398.656,244 476.827,983	10.935
19	398.668,664 476.820,174	20	398.670,907 476.819,732	2.286
21	398.677,194 476.819,989	22	398.681,19 476.822,097	4.518
23	398.685,094 476.826,597	1	398.692,964 476.836,938	12.995

Punct început	X / Y	Punct sfârșit	X / Y	Lungime segment (** (m)
12	398.656,871 476.889,761	13	398.647,736 476.888,21	9.266
14	398.641,173 476.887,593	15	398.642,116 476.860,831	26.779
16	398.642,771 476.833,986	17	398.646,229 476.832,373	3.816
18	398.656,244 476.827,983	19	398.668,664 476.820,174	14.671
20	398.670,907 476.819,732	21	398.677,194 476.819,989	6.292
22	398.681,19 476.822,097	23	398.685,094 476.826,597	5.957

\*\* Lungimile segmentelor sunt determinate în planul de proiecție Stereo 70 și sunt rotunjite la 1 milimetru.

\*\*\* Distanța dintre puncte este formată din segmente cumulate ce sunt mai mici decât valoarea 1 milimetru.



**DATE DESPRE IMOBILUL NR. 13175**

Oficiul de Cadastru și Publicitate Imobiliară SIBIU  
Biroul de Cadastru și Publicitate Imobiliară Saliste

**A. Partea I. Descrierea imobilului**

TEREN Extravilan

Adresa: Jud. Sibiu

Nr. Crt	Nr cadastral Nr. topografic	Suprafața* (mp)	Observații / Referințe
A1		3.742	Sector cadastral:25 Teren neimprejmut;

**B. Partea II. Proprietari și acte**

Inscrieri privitoare la dreptul de proprietate și alte drepturi reale		Referințe
/		
Act Normativ nr. 7, din 13/03/1996 emis de PARLAMENTUL ROMÂNIEI;		
B1	Intabulare, drept de PROPRIETATE, dobândit prin Lege, cota actuala 1/1, cota initiala 1/1 1) NEIDENTIFICAT NEIDENTIFICAT	A1
Act Administrativ nr. 10714, din 30/08/2023 emis de PRIMĂRIA COMUNEI JINA;		
B2	Se noteaza posesia factica asupra suprafetei de 3742 mp in favoarea lui 1) STRĂULEA GHEORGHE	A1

**C. Partea III. SARCINI .**

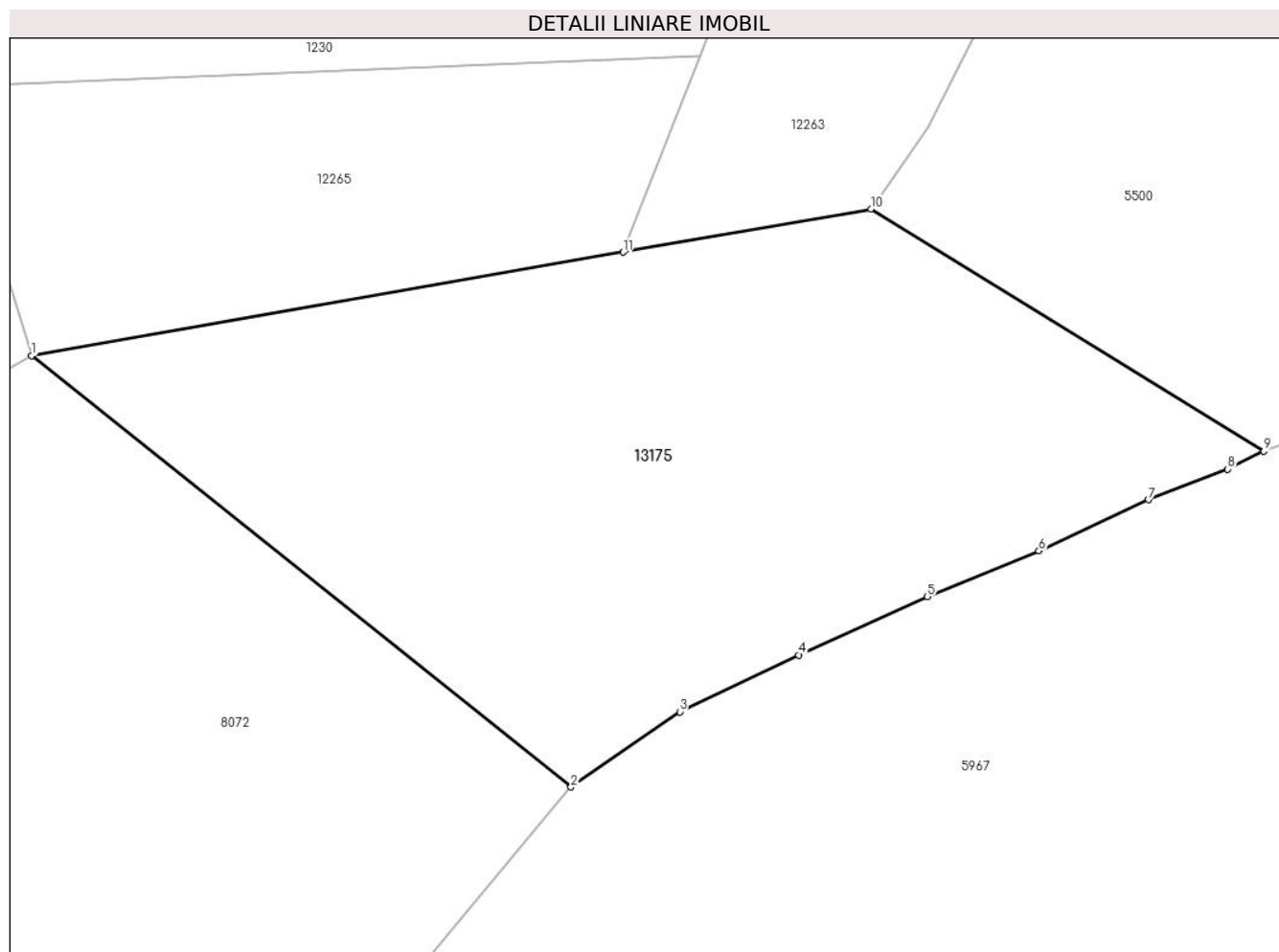
Inscrieri privind dezmembramintele dreptului de proprietate, drepturi reale de garanție și sarcini	Referințe
NU SUNT	

## Anexa Nr. 1 La Partea I

## Teren

Nr cadastral	Suprafața (mp)*	Observații / Referințe
	3.742	

\* Suprafața este determinată în planul de proiecție Stereo 70.



## Date referitoare la teren

Crt	Categorie folosință	Intra vilan	Suprafața (mp)	Tarla	Parcelă	Nr. topo	Observații / Referințe
1	faneata	NU	3.742	18	1200/131	-	

## Lungime Segmente

1) Valorile lungimilor segmentelor sunt obținute din proiecție în plan.

Punct început	X / Y	Punct sfârșit	X / Y	Lungime segment (** (m)
1	398.736,058 476.003,085	2	398.790,966 475.959,224	70.276
2	398.790,966 475.959,224	3	398.802,025 475.966,884	13.453
3	398.802,025 475.966,884	4	398.814,151 475.972,658	13.431
4	398.814,151 475.972,658	5	398.827,243 475.978,6	14.377
5	398.827,243 475.978,6	6	398.838,582 475.983,253	12.257

Punct început	X / Y	Punct sfârșit	X / Y	Lungime segment (** (m)
6	398.838,582 475.983,253	7	398.849,748 475.988,461	12.321
7	398.849,748 475.988,461	8	398.857,805 475.991,574	8.637
8	398.857,805 475.991,574	9	398.861,468 475.993,391	4.089
9	398.861,468 475.993,391	10	398.821,483 476.018,042	46.973
10	398.821,483 476.018,042	11	398.796,277 476.013,629	25.589
11	398.796,277 476.013,629	1	398.736,058 476.003,085	61.135

\*\* Lungimile segmentelor sunt determinate în planul de proiecție Stereo 70 și sunt rotunjite la 1 milimetru.

\*\*\* Distanța dintre puncte este formată din segmente cumulate ce sunt mai mici decât valoarea 1 milimetru.







## DATE DESPRE IMOBILUL NR. 13176

Oficiul de Cadastru și Publicitate Imobiliară SIBIU  
Biroul de Cadastru și Publicitate Imobiliară Saliste

## A. Partea I. Descrierea imobilului

Nr. CF vechi: 3105, 4276 Jina  
Nr. topografic: 3820/2, 3821/2, 3820/1,  
3821/1

TEREN Extravilan

Adresa: Jud. Sibiu

Nr. Crt	Nr cadastral Nr. topografic	Suprafața* (mp)	Observații / Referințe
A1	104222	Din acte: 8.259 Masurata: 15.213	Sector cadastral: 30 Teren neimprejmuit; ; CF 104223 UAT JINA

## Construcții

Crt	Nr cadastral Nr. topografic	Adresa	Observații / Referințe
A1.1	104222-C1	Jud. Sibiu	Nr. niveluri: 1; S. construita la sol: 72 mp; LOCUINTA-P
A1.2	104222-C2	Jud. Sibiu	Nr. niveluri: 1; S. construita la sol: 58 mp; LOCUINTA-P
A1.3	104222-C3	Jud. Sibiu	Nr. niveluri: 1; S. construita la sol: 53 mp; ANEXA-P
A1.4	104222-C4	Jud. Sibiu	Nr. niveluri: 1; S. construita la sol: 18 mp; ANEXA-P

## B. Partea II. Proprietari și acte

Inscrieri privitoare la dreptul de proprietate și alte drepturi reale		Referințe
<b>599 / 24/02/1912</b>		
Act Notarial nr. 0, din 20/02/1912 emis de -;		
B1	Intabulare, drept de PROPRIETATE, cu titlu de drept donatie, dobandit prin Conventie, cota actuala 1/2, cota initiala 1/2 1) <b>ORDEAN PARASCHIVA</b> , n. Streulea <i>OBSERVATII: , asupra suprafeței de 2065 mp</i>	A1
<b>503 / 26/09/1951</b>		
Hotarare Judecatoreasca nr. 385, din 01/01/1949 emis de JUDECATORIA POPULARA RURALA MIERCUREA;		
B2	Intabulare, drept de PROPRIETATE, cu titlu de drept mostenire, dobandit prin Succesiune, cota actuala 1/2, cota initiala 1/2 1) <b>HULEA PARASCHIVA</b> , n. Streulea <i>OBSERVATII: , asupra suprafeței de 2065 mp</i>	A1
<b>1140 / 28/06/1929</b>		
Act Notarial nr. 0, din 20/02/1912 emis de -;		
B3	Intabulare, drept de PROPRIETATE, cu titlu de drept cumparare, dobandit prin Conventie, cota actuala 1/5, cota initiala 1/5 1) <b>MARTIN PANFILIE</b> <i>OBSERVATII: , poziție preluată din CF 104223 JINA, asupra suprafeței de 825,8 mp</i>	A1
B4	Intabulare, drept de PROPRIETATE, cu titlu de drept cumparare, dobandit prin Conventie, cota actuala 1/5, cota initiala 1/5 1) <b>SAVA MARIA</b> , n. Martin <i>OBSERVATII: , poziție preluată din CF 104223 JINA, asupra suprafeței de 825,8 mp</i>	A1
B5	Intabulare, drept de PROPRIETATE, cu titlu de drept cumparare, dobandit prin Conventie, cota actuala 1/5, cota initiala 1/5 1) <b>MARTIN IOANA</b> <i>OBSERVATII: , poziție preluată din CF 104223 JINA, asupra suprafeței de 825,8 mp</i>	A1
<b>503 / 26/09/1951</b>		
Hotarare Judecatoreasca nr. 385, din 01/01/1949 emis de JUDECATORIA POPULARA RURALA MIERCUREA;		
B6	Intabulare, drept de PROPRIETATE, cu titlu de drept mostenire, dobandit prin Succesiune, cota actuala 2/5, cota initiala 2/5 1) <b>HULEA PARASCHIVA</b> , n. Streulea <i>OBSERVATII: , poziție preluată din CF 104223 JINA, asupra suprafeței de 1651,6 mp</i>	A1
/		
Act Administrativ nr. 15571, din 21/11/2023 emis de PRIMĂRIA COMUNEI JINA;		
B7	Se noteaza posesia factica asupra suprafeței de 15213 mp in favoarea lui	A1

Inscrieri privitoare la dreptul de proprietate și alte drepturi reale	Referințe	
1) RĂDUȚIU SPIRIDON		
Act Normativ nr. 7, din 13/03/1996 emis de PARLAMENTUL ROMÂNIEI;		
B8	Intabulare, drept de PROPRIETATE, dobandit prin Lege, cota actuala 1/1, cota initiala 1/1	A1.1, A1.2, A1.3, A1.4
1) RĂDUȚIU SPIRIDON		

**C. Partea III. SARCINI .**

Inscrieri privind dezmembramintele dreptului de proprietate, drepturi reale de garanție și sarcini	Referințe
NU SUNT	



## Lungime Segmente

1) Valorile lungimilor segmentelor sunt obținute din proiecție în plan.

Punct început	X / Y	Punct sfârșit	X / Y	Lungime segment (** (m))
1	397.790,844 474.708,061	2	397.779,794 474.719,789	16.114
3	397.772,806 474.727,205	4	397.763,89 474.719,865	11.549
5	397.744,944 474.735,665	6	397.732,695 474.726,353	15.387
7	397.712,347 474.710,883	8	397.691,224 474.692,114	28.257
9	397.675,317 474.672,723	10	397.670,354 474.652,923	20.413
11	397.678,207 474.605,827	12	397.678,212 474.605,797	0.03
13	397.681,322 474.587,145	14	397.681,99 474.583,14	4.06
15	397.663,437 474.584,737	16	397.675,599 474.562,034	25.755
17	397.686,825 474.524,316	18	397.718,75 474.504,785	37.425
19	397.725,474 474.548,494	20	397.728,154 474.574,497	26.141
21	397.726,432 474.610,94	22	397.751,078 474.611,759	24.66
23	397.755,519 474.611,363	24	397.757,878 474.619,274	8.255
25	397.762,08 474.630,131	26	397.769,081 474.646,102	17.438
27	397.775,071 474.656,625	28	397.780,94 474.666,935	11.863
29	397.791,938 474.682,743	30	397.801,019 474.693,266	13.9
31	397.802,968 474.695,195	1	397.790,844 474.708,061	17.678

Punct început	X / Y	Punct sfârșit	X / Y	Lungime segment (** (m))
2	397.779,794 474.719,789	3	397.772,806 474.727,205	10.19
4	397.763,89 474.719,865	5	397.744,944 474.735,665	24.67
6	397.732,695 474.726,353	7	397.712,347 474.710,883	25.561
8	397.691,224 474.692,114	9	397.675,317 474.672,723	25.081
10	397.670,354 474.652,923	11	397.678,207 474.605,827	47.746
12	397.678,212 474.605,797	13	397.681,322 474.587,145	18.91
14	397.681,99 474.583,14	15	397.663,437 474.584,737	18.622
16	397.675,599 474.562,034	17	397.686,825 474.524,316	39.353
18	397.718,75 474.504,785	19	397.725,474 474.548,494	44.223
20	397.728,154 474.574,497	21	397.726,432 474.610,94	36.484
22	397.751,078 474.611,759	23	397.755,519 474.611,363	4.459
24	397.757,878 474.619,274	25	397.762,08 474.630,131	11.642
26	397.769,081 474.646,102	27	397.775,071 474.656,625	12.108
28	397.780,94 474.666,935	29	397.791,938 474.682,743	19.257
30	397.801,019 474.693,266	31	397.802,968 474.695,195	2.742

\*\* Lungimile segmentelor sunt determinate în planul de proiecție Stereo 70 și sunt rotunjite la 1 milimetru.

\*\*\* Distanța dintre puncte este formată din segmente cumulate ce sunt mai mici decât valoarea 1 milimetru.

**DATE DESPRE IMOBILUL NR. 13177**

Oficiul de Cadastru și Publicitate Imobiliară SIBIU  
Biroul de Cadastru și Publicitate Imobiliară Saliste

**A. Partea I. Descrierea imobilului**

TEREN Extravilan

Nr. CF vechi:2023Jina  
Nr. topografic:parte din 3854/1

Adresa: Jud. Sibiu

Nr. Crt	Nr cadastral Nr. topografic	Suprafața* (mp)	Observații / Referințe
A1	101851	Din acte: 2.660 Masurata: 11.286	Sector cadastral:30 Teren imprejmuit;

**B. Partea II. Proprietari și acte**

Inscrieri privitoare la dreptul de proprietate și alte drepturi reale		Referințe
<b>3412 / 07/12/1905</b>		
Act Notarial nr. 0, din 01/01/1905 emis de -;		
B1	Intabulare, drept de PROPRIETATE, cu titlu de drept mostenire, dobandit prin Succesiune, cota actuala 1/3, cota initiala 1/3 1) <b>BARB IOAN</b> <i>OBSERVATII: (provenita din conversia CF 2023Jina)</i>	A1
B2	Intabulare, drept de PROPRIETATE, cu titlu de drept mostenire, dobandit prin Succesiune, cota actuala 1/3, cota initiala 1/3 1) <b>BARB ANNA</b> <i>OBSERVATII: (provenita din conversia CF 2023Jina)</i>	A1
B3	Intabulare, drept de PROPRIETATE, cu titlu de drept mostenire, dobandit prin Succesiune, cota actuala 1/3, cota initiala 1/3 1) <b>BARB TRAIAN</b> <i>OBSERVATII: (provenita din conversia CF 2023Jina)</i>	A1
/		
Act Administrativ nr. 391, din 08/01/2024 emis de PRIMĂRIA COMUNEI JINA;		
B4	Se noteaza posesia factica asupra suprafetei de 11286 mp in favoarea lui 1) <b>RĂDUȚIU SPIRIDON</b>	A1

**C. Partea III. SARCINI .**

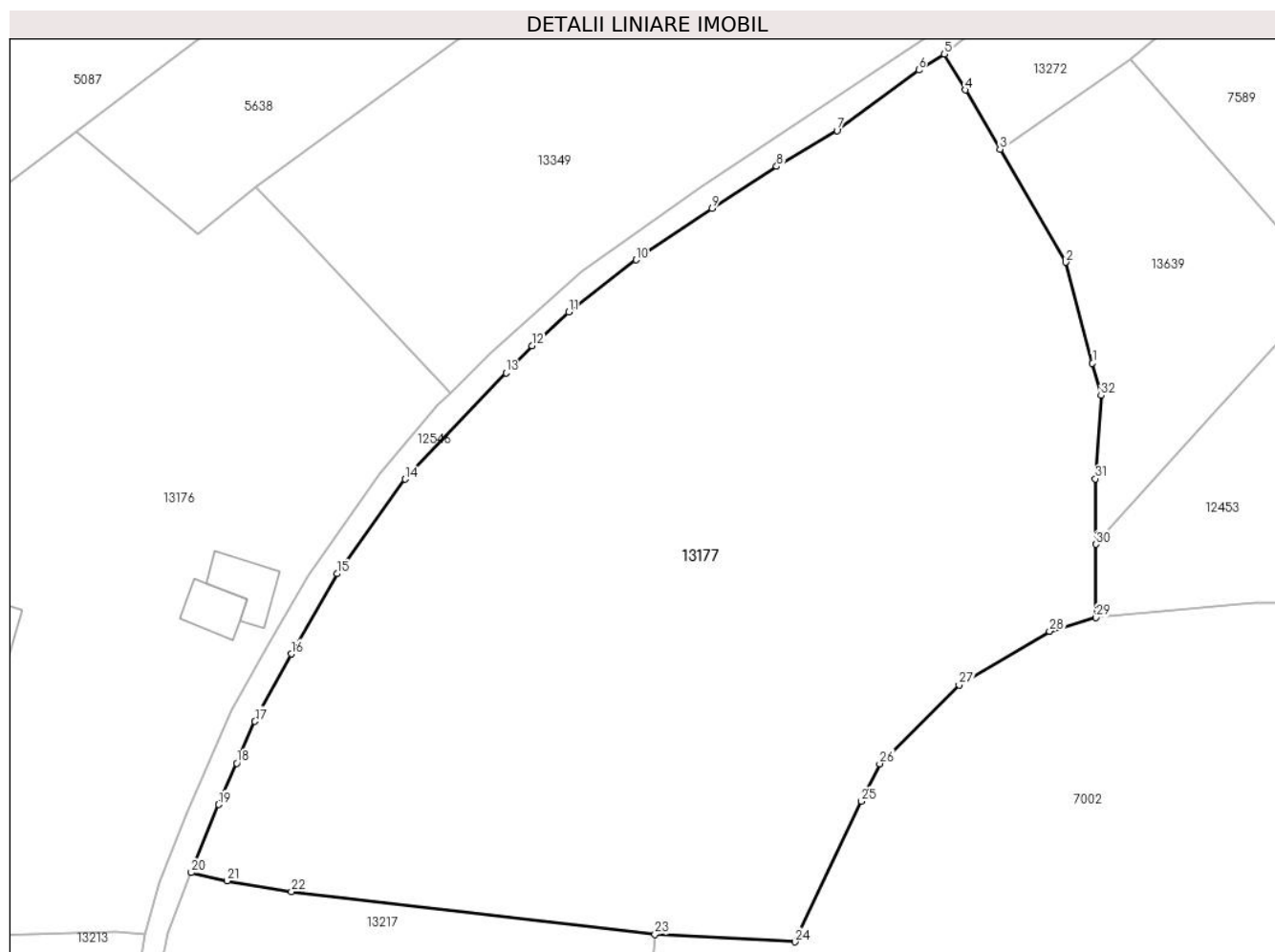
Inscrieri privind dezmembramintele dreptului de proprietate, drepturi reale de garanție și sarcini	Referințe
NU SUNT	

## Anexa Nr. 1 La Partea I

## Teren

Nr cadastral	Suprafața (mp)*	Observații / Referințe
101851	Din acte: 2.660 Masurata: 11.286	

\* Suprafața este determinată în planul de proiecție Stereo 70.



## Date referitoare la teren

Crt	Categorie folosință	Intravilan	Suprafața (mp)	Tarla	Parcelă	Nr. topo	Observații / Referințe
1	fâneata	NU	6.292	25	1880/44	parte din 3854/1	
2	fânețe (F) - fânețe împădurite	NU	2.438	25	1880/44	parte din 3854/1	
3	fânețe (F) - fânețe împădurite	NU	2.556	25	1880/44	parte din 3854/1	

## Lungime Segmente

1) Valorile lungimilor segmentelor sunt obținute din proiecție în plan.

Punct început	X / Y	Punct sfârșit	X / Y	Lungime segment (** (m)
1	397.902,602 474.699,801	2	397.898,468 474.715,467	16.202

Punct început	X / Y	Punct sfârșit	X / Y	Lungime segment (** (m)
2	397.898,468 474.715,467	3	397.888,242 474.732,998	20.295

Punct început	X / Y	Punct sfârșit	X / Y	Lungime segment (** (m)
3	397.888,242 474.732,998	4	397.882,856 474.742,164	10.631
5	397.879,586 474.747,729	6	397.875,636 474.745,242	4.668
7	397.862,939 474.735,888	8	397.853,588 474.730,332	10.877
9	397.843,548 474.723,811	10	397.831,792 474.715,833	14.207
11	397.821,339 474.707,755	12	397.815,619 474.702,534	7.744
13	397.811,617 474.698,321	14	397.795,969 474.681,85	22.719
15	397.785,388 474.667,191	16	397.778,322 474.654,785	14.277
17	397.772,661 474.644,305	18	397.769,818 474.637,82	7.081
19	397.767,018 474.631,433	20	397.762,776 474.620,879	11.375
21	397.768,348 474.619,615	22	397.778,328 474.617,928	10.122
23	397.834,71 474.611,304	24	397.856,43 474.610,15	21.751
25	397.866,754 474.631,948	26	397.869,574 474.637,76	6.46
27	397.881,892 474.649,945	28	397.895,933 474.658,291	16.334
29	397.903,135 474.660,398	30	397.903,09 474.671,76	11.362
31	397.903,05 474.681,915	32	397.903,917 474.694,817	12.931

Punct început	X / Y	Punct sfârșit	X / Y	Lungime segment (** (m)
4	397.882,856 474.742,164	5	397.879,586 474.747,729	6.455
6	397.875,636 474.745,242	7	397.862,939 474.735,888	15.771
8	397.853,588 474.730,332	9	397.843,548 474.723,811	11.972
10	397.831,792 474.715,833	11	397.821,339 474.707,755	13.211
12	397.815,619 474.702,534	13	397.811,617 474.698,321	5.811
14	397.795,969 474.681,85	15	397.785,388 474.667,191	18.079
16	397.778,322 474.654,785	17	397.772,661 474.644,305	11.911
18	397.769,818 474.637,82	19	397.767,018 474.631,433	6.974
20	397.762,776 474.620,879	21	397.768,348 474.619,615	5.714
22	397.778,328 474.617,928	23	397.834,71 474.611,304	56.77
24	397.856,43 474.610,15	25	397.866,754 474.631,948	24.119
26	397.869,574 474.637,76	27	397.881,892 474.649,945	17.326
28	397.895,933 474.658,291	29	397.903,135 474.660,398	7.504
30	397.903,09 474.671,76	31	397.903,05 474.681,915	10.155
32	397.903,917 474.694,817	1	397.902,602 474.699,801	5.155

\*\* Lungimile segmentelor sunt determinate în planul de proiecție Stereo 70 și sunt rotunjite la 1 milimetru.

\*\*\* Distanța dintre puncte este formată din segmente cumulate ce sunt mai mici decât valoarea 1 milimetru.





**DATE DESPRE IMOBILUL NR. 13178**

Oficiul de Cadastru și Publicitate Imobiliară SIBIU  
Biroul de Cadastru și Publicitate Imobiliară Saliste

**A. Partea I. Descrierea imobilului**

TEREN Extravilan

Adresa: Jud. Sibiu

Nr. Crt	Nr cadastral Nr. topografic	Suprafața* (mp)	Observații / Referințe
A1		1.064	Sector cadastral:30 Teren neimprejmit;

**B. Partea II. Proprietari și acte**

Inscrieri privitoare la dreptul de proprietate și alte drepturi reale		Referințe
/		
Act Normativ nr. 7, din 13/03/1996 emis de PARLAMENTUL ROMÂNIEI;		
B1	Intabulare, drept de PROPRIETATE, dobândit prin Lege, cota actuala 1/1, cota initiala 1/1 1) NEIDENTIFICAT NEIDENTIFICAT	A1
Act Administrativ nr. 9374, din 02/08/2023 emis de PRIMĂRIA COMUNEI JINA;		
B2	Se noteaza posesia factica asupra suprafetei de 1064 mp in favoarea lui 1) SAVA GHEORGHE	A1

**C. Partea III. SARCINI .**

Inscrieri privind dezmembramintele dreptului de proprietate, drepturi reale de garanție și sarcini	Referințe
NU SUNT	

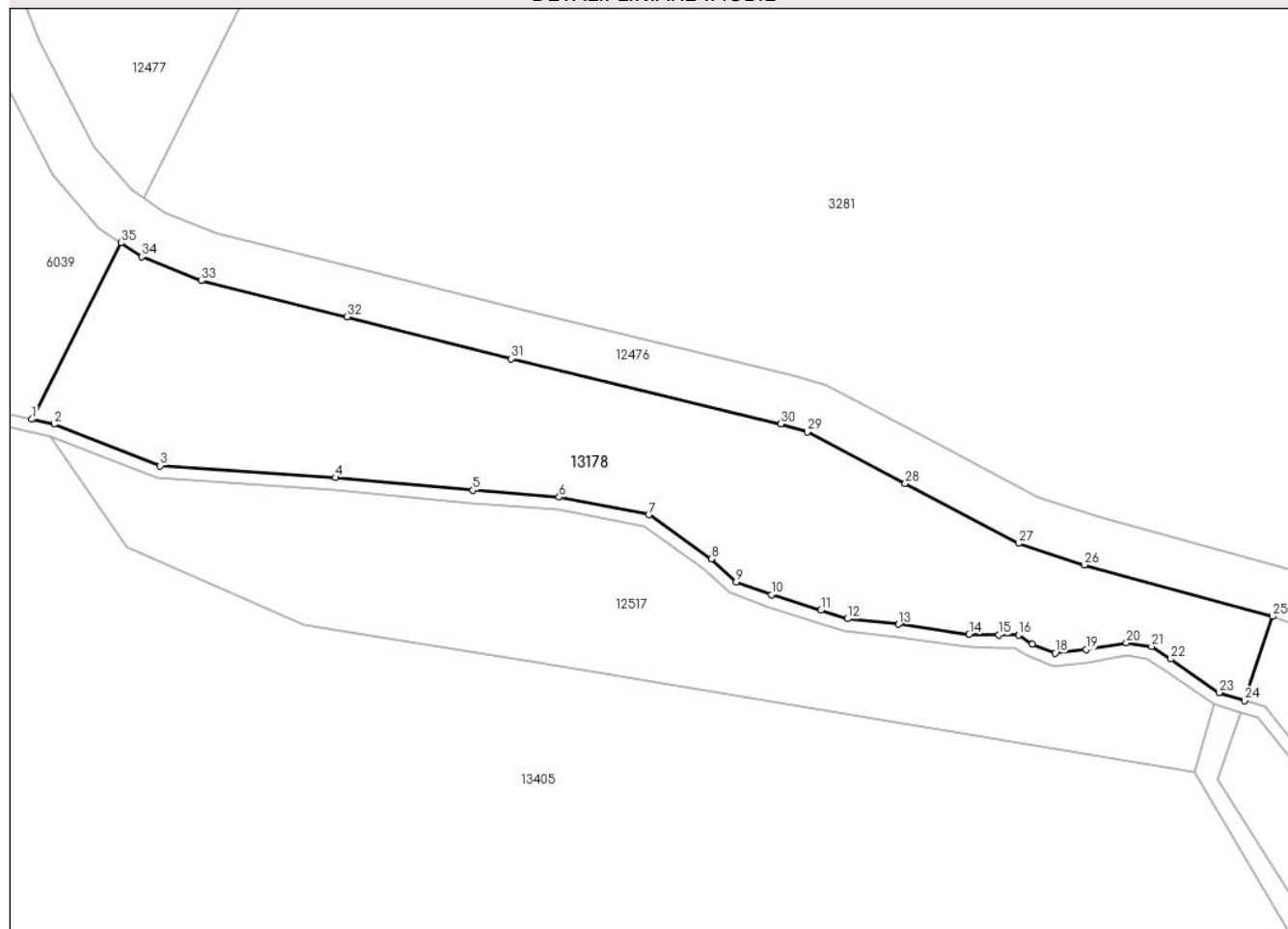
## Anexa Nr. 1 La Partea I

## Teren

Nr cadastral	Suprafața (mp)*	Observații / Referințe
	1.064	

\* Suprafața este determinată în planul de proiecție Stereo 70.

## DETALII LINIARE IMOBIL



## Date referitoare la teren

Crt	Categorie folosință	Intravilan	Suprafața (mp)	Tarla	Parcelă	Nr. topo	Observații / Referințe
1	fânețe (F) - fânețe împădurite	NU	1.064	25	1717/4	-	

## Lungime Segmente

1) Valorile lungimilor segmentelor sunt obținute din proiecție în plan.

Punct început	X / Y	Punct sfârșit	X / Y	Lungime segment (** (m))
1	399.093,958 475.088,047	2	399.095,76 475.087,646	1.846
3	399.104,231 475.084,33	4	399.118,268 475.083,378	14.069
5	399.129,263 475.082,362	6	399.136,184 475.081,821	6.942
7	399.143,377 475.080,395	8	399.148,388 475.076,889	6.116

Punct început	X / Y	Punct sfârșit	X / Y	Lungime segment (** (m))
2	399.095,76 475.087,646	3	399.104,231 475.084,33	9.097
4	399.118,268 475.083,378	5	399.129,263 475.082,362	11.042
6	399.136,184 475.081,821	7	399.143,377 475.080,395	7.333
8	399.148,388 475.076,889	9	399.150,349 475.075,04	2.695

Punct început	X / Y	Punct sfârșit	X / Y	Lungime segment (** (m)
9	399.150,349 475.075,04	10	399.153,164 475.074,01	2.998
11	399.157,134 475.072,761	12	399.159,256 475.072,089	2.226
13	399.163,349 475.071,654	14	399.169,01 475.070,846	5.718
15	399.171,395 475.070,789	16	399.172,98 475.070,789	1.585
17	399.174,072 475.070,039	18	399.175,899 475.069,348	1.953
19	399.178,379 475.069,612	20	399.181,602 475.070,159	3.269
21	399.183,613 475.069,871	22	399.185,155 475.068,866	1.841
23	399.189,028 475.066,183	24	399.191,053 475.065,542	2.124
25	399.193,307 475.072,285	26	399.178,225 475.076,381	15.628
27	399.172,976 475.078,115	28	399.163,891 475.082,924	10.279
29	399.156,058 475.087,031	30	399.153,924 475.087,669	2.227
31	399.132,334 475.092,87	32	399.119,186 475.096,245	13.574
33	399.107,542 475.099,128	34	399.102,759 475.101,049	5.154
35	399.101,09 475.102,155	1	399.093,958 475.088,047	15.808

Punct început	X / Y	Punct sfârșit	X / Y	Lungime segment (** (m)
10	399.153,164 475.074,01	11	399.157,134 475.072,761	4.162
12	399.159,256 475.072,089	13	399.163,349 475.071,654	4.116
14	399.169,01 475.070,846	15	399.171,395 475.070,789	2.386
16	399.172,98 475.070,789	17	399.174,072 475.070,039	1.325
18	399.175,899 475.069,348	19	399.178,379 475.069,612	2.494
20	399.181,602 475.070,159	21	399.183,613 475.069,871	2.032
22	399.185,155 475.068,866	23	399.189,028 475.066,183	4.712
24	399.191,053 475.065,542	25	399.193,307 475.072,285	7.11
26	399.178,225 475.076,381	27	399.172,976 475.078,115	5.528
28	399.163,891 475.082,924	29	399.156,058 475.087,031	8.844
30	399.153,924 475.087,669	31	399.132,334 475.092,87	22.208
32	399.119,186 475.096,245	33	399.107,542 475.099,128	11.996
34	399.102,759 475.101,049	35	399.101,09 475.102,155	2.002

\*\* Lungimile segmentelor sunt determinate în planul de proiecție Stereo 70 și sunt rotunjite la 1 milimetru.

\*\*\* Distanța dintre puncte este formată din segmente cumulate ce sunt mai mici decât valoarea 1 milimetru.



**DATE DESPRE IMOBILUL NR. 13179**

Oficiul de Cadastru și Publicitate Imobiliară SIBIU  
Biroul de Cadastru și Publicitate Imobiliară Saliste

**A. Partea I. Descrierea imobilului**

TEREN Extravilan

Nr. CF vechi:4979Jina  
Nr. topografic:4153

Adresa: Jud. Sibiu

Nr. Crt	Nr cadastral Nr. topografic	Suprafața* (mp)	Observații / Referințe
A1	102419	Din acte: 4.658 Masurata: 8.625	Sector cadastral:30 Teren neimprejmuit;

**B. Partea II. Proprietari și acte**

Inscrieri privitoare la dreptul de proprietate și alte drepturi reale	Referințe
<b>1220 / 20/03/1940</b>	
Act Notarial nr. 236/1935, din 20/03/1940 emis de JUDECATORIA MIERCUREA;	
B1	A1
Intabulare, drept de PROPRIETATE, cu titlu de drept mostenire, dobandit prin Succesiune, cota actuala 1/1, cota initiala 1/1	
1) <b>STREULEA IOANA</b>	
<i>OBSERVATII: (provenita din conversia CF 4979Jina)</i>	
/	
Act Administrativ nr. 10815, din 30/08/2023 emis de PRIMĂRIA COMUNEI JINA;	
B2	A1
Se noteaza posesia factica asupra suprafetei de 8625 mp in favoarea lui	
1) <b>BEBEȘELEA NICOLAE</b>	

**C. Partea III. SARCINI .**

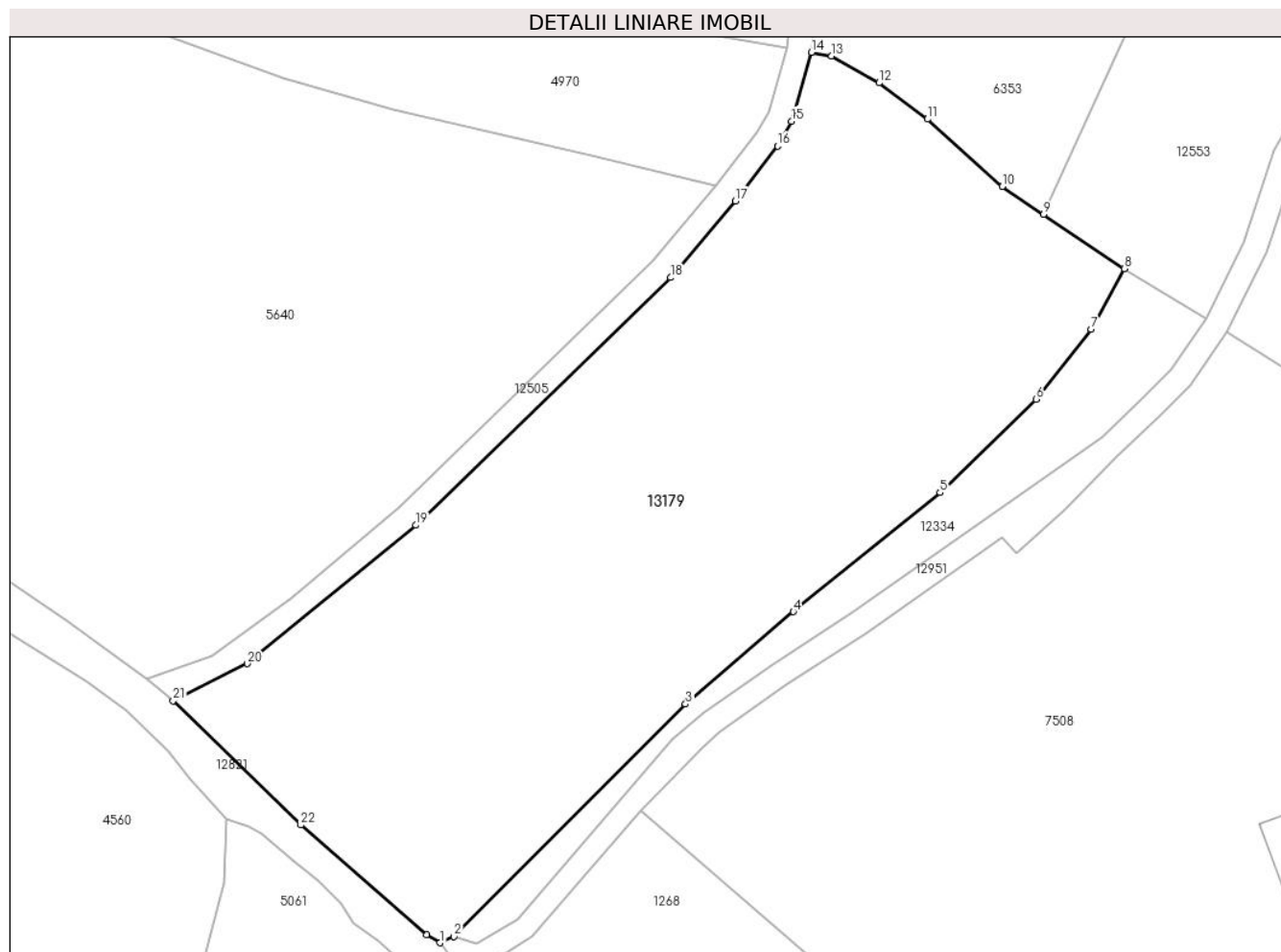
Inscrieri privind dezmembramintele dreptului de proprietate, drepturi reale de garanție și sarcini	Referințe
NU SUNT	

## Anexa Nr. 1 La Partea I

## Teren

Nr cadastral	Suprafața (mp)*	Observații / Referințe
102419	Din acte: 4.658 Masurata: 8.625	

\* Suprafața este determinată în planul de proiecție Stereo 70.



## Date referitoare la teren

Crt	Categorie folosință	Intra vilan	Suprafața (mp)	Tarla	Parcelă	Nr. topo	Observații / Referințe
1	faneata	NU	8.625	25	1880/84	4153	fanat

## Lungime Segmente

1) Valorile lungimilor segmentelor sunt obținute din proiecție în plan.

Punct început	X / Y	Punct sfârșit	X / Y	Lungime segment (** (m)
1	399.022,413 473.567,264	2	399.024,707 473.568,271	2.505
3	399.062,683 473.606,423	4	399.080,383 473.621,569	23.296
5	399.104,45 473.641,106	6	399.120,225 473.656,411	21.979
7	399.129,219 473.667,907	8	399.134,647 473.677,842	11.321
9	399.121,426 473.686,747	10	399.114,632 473.691,323	8.191

Punct început	X / Y	Punct sfârșit	X / Y	Lungime segment (** (m)
2	399.024,707 473.568,271	3	399.062,683 473.606,423	53.831
4	399.080,383 473.621,569	5	399.104,45 473.641,106	30.999
6	399.120,225 473.656,411	7	399.129,219 473.667,907	14.596
8	399.134,647 473.677,842	9	399.121,426 473.686,747	15.94
10	399.114,632 473.691,323	11	399.102,361 473.702,359	16.504

Punct început	X / Y	Punct sfârșit	X / Y	Lungime segment (** (m)
11	399.102,361 473.702,359	12	399.094,449 473.708,322	9.907
13	399.086,666 473.712,729	14	399.083,376 473.713,319	3.342
15	399.080,087 473.702,044	16	399.077,754 473.697,977	4.689
17	399.070,833 473.688,955	18	399.060,245 473.676,38	16.439
19	399.018,458 473.635,756	20	398.990,809 473.613,042	35.783
21	398.978,644 473.606,963	22	398.999,575 473.586,564	29.227
23	399.020,227 473.568,615	1	399.022,413 473.567,264	2.57

Punct început	X / Y	Punct sfârșit	X / Y	Lungime segment (** (m)
12	399.094,449 473.708,322	13	399.086,666 473.712,729	8.944
14	399.083,376 473.713,319	15	399.080,087 473.702,044	11.745
16	399.077,754 473.697,977	17	399.070,833 473.688,955	11.371
18	399.060,245 473.676,38	19	399.018,458 473.635,756	58.279
20	398.990,809 473.613,042	21	398.978,644 473.606,963	13.599
22	398.999,575 473.586,564	23	399.020,227 473.568,615	27.362

\*\* Lungimile segmentelor sunt determinate în planul de proiecție Stereo 70 și sunt rotunjite la 1 milimetru.

\*\*\* Distanța dintre puncte este formată din segmente cumulate ce sunt mai mici decât valoarea 1 milimetru.





**DATE DESPRE IMOBILUL NR. 13180**

Oficiul de Cadastru și Publicitate Imobiliară SIBIU  
Biroul de Cadastru și Publicitate Imobiliară Saliste

**A. Partea I. Descrierea imobilului**

TEREN Necunoscut

Nr. CF vechi:749Jina  
Nr. topografic:1234/1

Adresa: Loc. Jina, Jud. Sibiu

Nr. Crt	Nr cadastral Nr. topografic	Suprafața* (mp)	Observații / Referințe
A1	103888	1.235	Sector cadastral:13 Teren imprejmuit;

**B. Partea II. Proprietari și acte**

Inscrieri privitoare la dreptul de proprietate și alte drepturi reale		Referințe
<b>4212 / 25/03/2021</b>		
Act Notarial nr. 10, din 22/03/2021 emis de NP PIPERNEA AVRAM IULIA OANA (DOSAR SUCCESORAL NR. 40/2021);		
B2	Intabulare, drept de PROPRIETATE, dobandit prin Succesiune, cota actuala 1/4, cota initiala 1/4 1) <b>SAVA MARIA</b> , n. Bebeselea-Sterp	A1
B3	Intabulare, drept de PROPRIETATE, dobandit prin Succesiune, cota actuala 1/4, cota initiala 1/4 1) <b>RADUTIU ILEANA</b> , n. Sava	A1
B4	Intabulare, drept de PROPRIETATE, dobandit prin Succesiune, cota actuala 1/4, cota initiala 1/4 1) <b>DRAGOMIR EMILIA</b> , n. Sava	A1
B5	Intabulare, drept de PROPRIETATE, dobandit prin Succesiune, cota actuala 1/4, cota initiala 1/4 1) <b>SAVA NICUȘOR-LIVIU</b>	A1

**C. Partea III. SARCINI .**

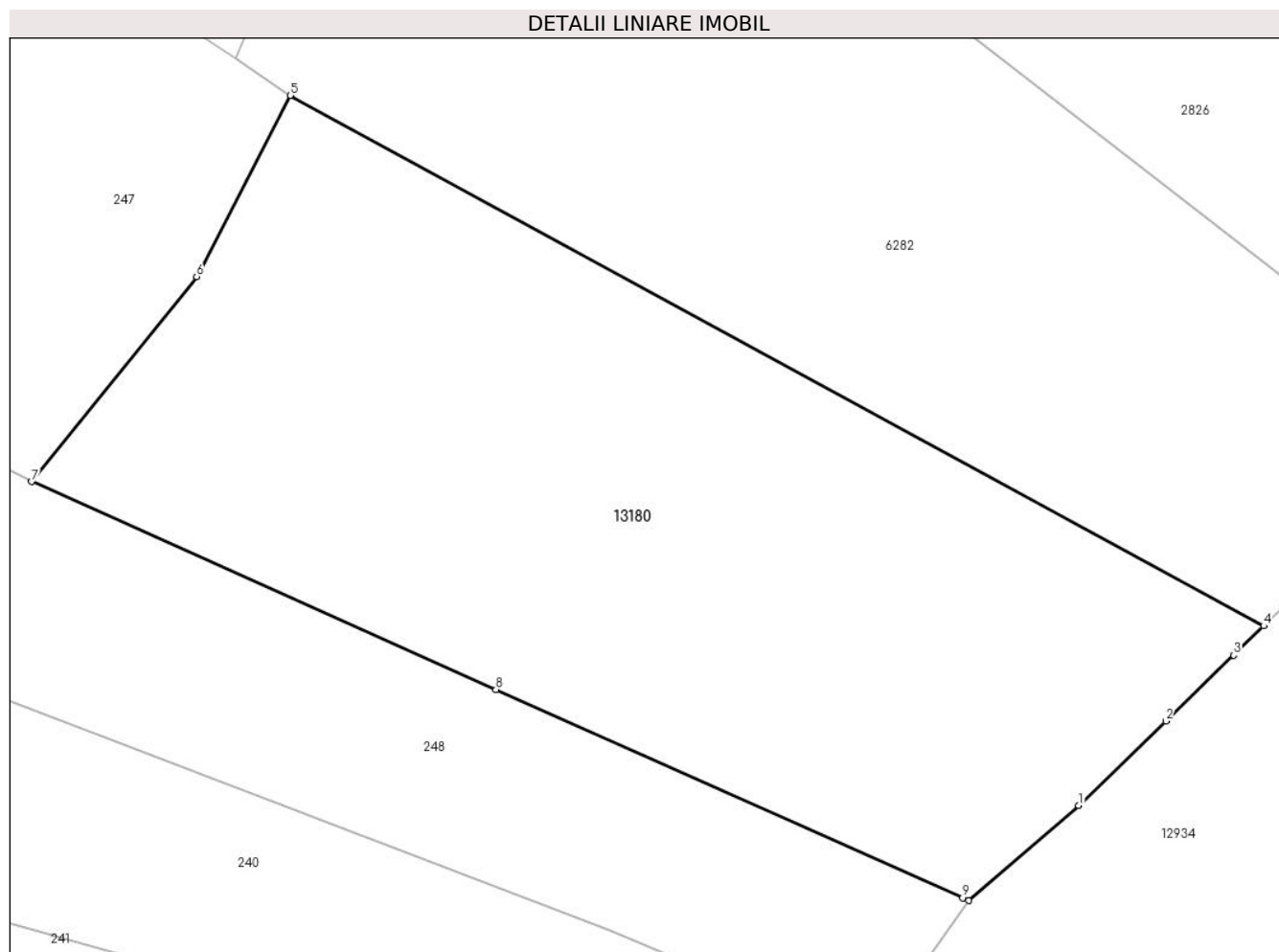
Inscrieri privind dezmembramintele dreptului de proprietate, drepturi reale de garanție și sarcini	Referințe
NU SUNT	

## Anexa Nr. 1 La Partea I

## Teren

Nr cadastral	Suprafața (mp)*	Observații / Referințe
103888	1.235	

\* Suprafața este determinată în planul de proiecție Stereo 70.



## Date referitoare la teren

Crt	Categorie folosință	Intravilan	Suprafața (mp)	Tarla	Parcelă	Nr. topo	Observații / Referințe
1	faneata	DA	1.229	33	679	1234/1	
2	faneata	NU	6	33	679	1234/1	

## Lungime Segmente

1) Valorile lungimilor segmentelor sunt obținute din proiecție în plan.

Punct început	X / Y	Punct sfârșit	X / Y	Lungime segment (** (m))
1	398.488,029 477.318,744	2	398.492,623 477.323,203	6.402
2	398.492,623 477.323,203	3	398.496,201 477.326,676	4.986
3	398.496,201 477.326,676	4	398.497,797 477.328,225	2.224
4	398.497,797 477.328,225	5	398.446,368 477.356,224	58.557

Punct început	X / Y	Punct sfârșit	X / Y	Lungime segment (** (m)
5	398.446,368 477.356,224	6	398.441,435 477.346,651	10.769
6	398.441,435 477.346,651	7	398.432,716 477.335,838	13.89
7	398.432,716 477.335,838	8	398.457,239 477.324,859	26.868
8	398.457,239 477.324,859	9	398.481,887 477.313,863	26.99
9	398.481,887 477.313,863	10	398.482,209 477.313,719	0.353
10	398.482,209 477.313,719	1	398.488,029 477.318,744	7.689

\*\* Lungimile segmentelor sunt determinate în planul de proiecție Stereo 70 și sunt rotunjite la 1 milimetru.

\*\*\* Distanța dintre puncte este formată din segmente cumulate ce sunt mai mici decât valoarea 1 milimetru.



**DATE DESPRE IMOBILUL NR. 13181**

Oficiul de Cadastru și Publicitate Imobiliară SIBIU  
Biroul de Cadastru și Publicitate Imobiliară Saliste

**A. Partea I. Descrierea imobilului**

TEREN Extravilan

Nr. CF vechi:5105 Jina

Nr. topografic:5512/1

Adresa: Jud. Sibiu

Nr. Crt	Nr cadastral Nr. topografic	Suprafața* (mp)	Observații / Referințe
A1		Din acte: 20.044 Masurata: 22.931	Sector cadastral:139 Teren neimprejmuit;

**B. Partea II. Proprietari și acte**

Inscrieri privitoare la dreptul de proprietate și alte drepturi reale		Referințe
<b>1125 / 28/08/1997</b>		
Act Notarial nr. 752/1997, din 01/01/1997 emis de BNP DRAGOMIR N;		
B1	Intabulare, drept de PROPRIETATE, cu titlu de drept donație, dobandit prin Conventie, cota actuala 1/1, cota initiala 1/1 1) <b>SAVA VASILE</b> <i>OBSERVATII: , pozitie preluată din CF 5105 JINA</i>	A1
/		
Act Administrativ nr. 3726, din 26/01/2024 emis de PRIMĂRIA COMUNEI JINA;		
B2	Se noteaza posesia factica asupra suprafetei de 2887 mp in favoarea lui 1) <b>SAVA VASILE</b>	A1

**C. Partea III. SARCINI .**

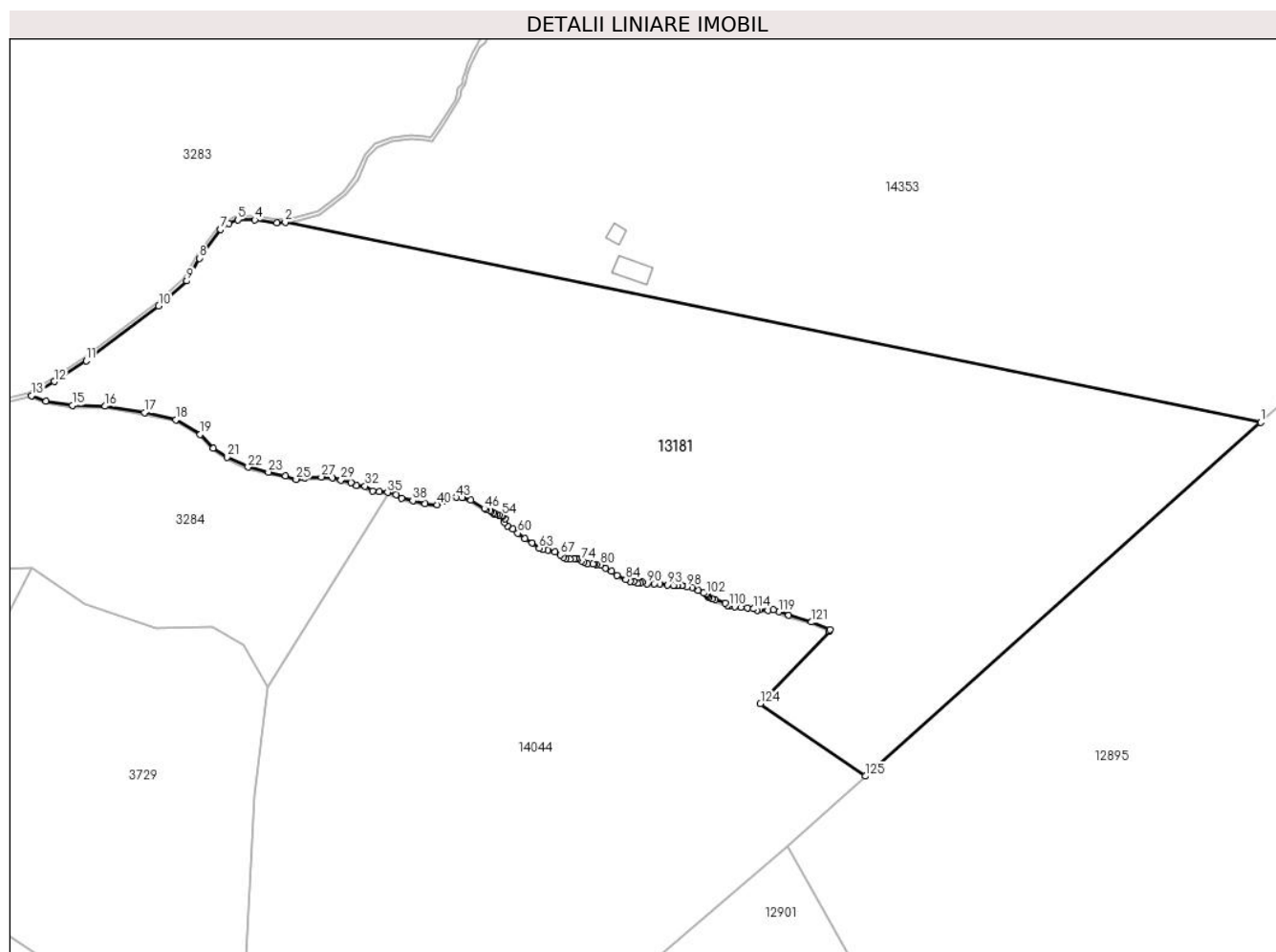
Inscrieri privind dezmembramintele dreptului de proprietate, drepturi reale de garanție și sarcini	Referințe
NU SUNT	

## Anexa Nr. 1 La Partea I

## Teren

Nr cadastral	Suprafața (mp)*	Observații / Referințe
	Din acte: 20.044 Masurata: 22.931	

\* Suprafața este determinată în planul de proiecție Stereo 70.



## Date referitoare la teren

Crt	Categorie folosință	Intravilan	Suprafața (mp)	Tarla	Parcelă	Nr. topo	Observații / Referințe
1	faneata	NU	22.931	54	3341/1	5512/1	

## Lungime Segmente

1) Valorile lungimilor segmentelor sunt obținute din proiecție în plan.

Punct început	X / Y	Punct sfârșit	X / Y	Lungime segment	Punct început	X / Y	Punct sfârșit	X / Y	Lungime segment	Punct început	X / Y	Punct sfârșit	X / Y	Lungime segment
1	405.655,212 468.555,722	2	405.378,139 468.612,529	282.836	2	405.378,139 468.612,529	3	405.375,704 468.612,296	2.446	3	405.375,704 468.612,296	4	405.369,48 468.613,144	6.282
4	405.369,48 468.613,144	5	405.364,608 468.613,207	4.872	5	405.364,608 468.613,207	6	405.362,124 468.612,17	2.692	6	405.362,124 468.612,17	7	405.359,672 468.610,442	3.0
7	405.359,672 468.610,442	8	405.353,659 468.602,289	10.131	8	405.353,659 468.602,289	9	405.350,17 468.595,831	7.34	9	405.350,17 468.595,831	10	405.342,183 468.588,757	10.669
10	405.342,183 468.588,757	11	405.321,534 468.573,223	25.84	11	405.321,534 468.573,223	12	405.312,509 468.567,276	10.808	12	405.312,509 468.567,276	13	405.306,055 468.563,285	7.588
13	405.306,055 468.563,285	14	405.310,165 468.561,784	4.376	14	405.310,165 468.561,784	15	405.317,62 468.560,498	7.565	15	405.317,62 468.560,498	16	405.326,976 468.560,296	9.358

Punct început	X / Y	Punct sfârșit	X / Y	Lungime segment	Punct început	X / Y	Punct sfârșit	X / Y	Lungime segment	Punct început	X / Y	Punct sfârșit	X / Y	Lungime segment
16	405.326,976 468.560,296	17	405.338,116 468.558,488	11.286	17	405.338,116 468.558,488	18	405.347,123 468.556,477	9.229	18	405.347,123 468.556,477	19	405.353,98 468.552,279	8.04
19	405.353,98 468.552,279	20	405.357,678 468.548,427	5.34	20	405.357,678 468.548,427	21	405.361,551 468.545,865	4.644	21	405.361,551 468.545,865	22	405.367,563 468.543,023	6.65
22	405.367,563 468.543,023	23	405.373,311 468.541,574	5.928	23	405.373,311 468.541,574	24	405.378,197 468.540,532	4.996	24	405.378,197 468.540,532	25	405.381,22 468.539,554	3.177
25	405.381,22 468.539,554	26	405.383,713 468.540,012	2.535	26	405.383,713 468.540,012	27	405.388,379 468.540,223	4.671	27	405.388,379 468.540,223	28	405.391,489 468.540,003	3.118
28	405.391,489 468.540,003	29	405.393,955 468.539,339	2.554	29	405.393,955 468.539,339	30	405.396,891 468.538,544	3.042	30	405.396,891 468.538,544	31	405.398,394 468.537,757	1.697
31	405.398,394 468.537,757	32	405.400,761 468.537,64	2.37	32	405.400,761 468.537,64	33	405.402,881 468.536,262	2.528	33	405.402,881 468.536,262	34	405.404,897 468.536,103	2.022
34	405.404,897 468.536,103	35	405.407,147 468.535,817	2.268	35	405.407,147 468.535,817	36	405.409,674 468.535,156	2.612	36	405.409,674 468.535,156	37	405.411,221 468.534,262	1.787
37	405.411,221 468.534,262	38	405.414,329 468.533,513	3.197	38	405.414,329 468.533,513	39	405.417,834 468.532,658	3.608	39	405.417,834 468.532,658	40	405.421,307 468.532,343	3.487
40	405.421,307 468.532,343	41	405.422,94 468.533,242	1.864	41	405.422,94 468.533,242	42	405.424,622 468.534,181	1.926	42	405.424,622 468.534,181	43	405.426,747 468.534,445	2.141
43	405.426,747 468.534,445	44	405.428,372 468.534,361	1.627	44	405.428,372 468.534,361	45	405.430,893 468.533,726	2.6	45	405.430,893 468.533,726	46	405.434,7 468.531,209	4.564
46	405.434,7 468.531,209	47	405.435,306 468.530,984	0.646	47	405.435,306 468.530,984	48	405.436,21 468.530,806	0.921	48	405.436,21 468.530,806	49	405.436,648 468.530,367	0.62
49	405.436,648 468.530,367	50	405.437,356 468.530,013	0.792	50	405.437,356 468.530,013	51	405.437,724 468.529,568	0.577	51	405.437,724 468.529,568	52	405.438,219 468.529,585	0.495
52	405.438,219 468.529,585	53	405.438,923 468.529,402	0.727	53	405.438,923 468.529,402	54	405.439,733 468.529,192	0.837	54	405.439,733 468.529,192	55	405.439,899 468.529,023	0.237
55	405.439,899 468.529,023	56	405.440,511 468.528,399	0.874	56	405.440,511 468.528,399	57	405.440,471 468.527,393	1.007	57	405.440,471 468.527,393	58	405.441,256 468.526,392	1.272
58	405.441,256 468.526,392	59	405.442,794 468.525,416	1.822	59	405.442,794 468.525,416	60	405.444,203 468.524,262	1.821	60	405.444,203 468.524,262	61	405.446,222 468.522,787	2.5
61	405.446,222 468.522,787	62	405.448,322 468.521,586	2.419	62	405.448,322 468.521,586	63	405.450,24 468.520,026	2.472	63	405.450,24 468.520,026	64	405.451,389 468.519,614	1.221
64	405.451,389 468.519,614	65	405.452,746 468.519,527	1.36	65	405.452,746 468.519,527	66	405.454,716 468.519,045	2.028	66	405.454,716 468.519,045	67	405.456,208 468.518,105	1.763
67	405.456,208 468.518,105	68	405.457,066 468.517,399	1.111	68	405.457,066 468.517,399	69	405.457,804 468.517,126	0.787	69	405.457,804 468.517,126	70	405.459,082 468.516,854	1.307
70	405.459,082 468.516,854	71	405.460,194 468.517,023	1.125	71	405.460,194 468.517,023	72	405.460,724 468.517,104	0.536	72	405.460,724 468.517,104	73	405.461,179 468.516,904	0.497
73	405.461,179 468.516,904	74	405.462,282 468.516,417	1.206	74	405.462,282 468.516,417	75	405.462,906 468.516,02	0.74	75	405.462,906 468.516,02	76	405.464,0 468.515,597	1.173
76	405.464,0 468.515,597	77	405.465,592 468.515,559	1.592	77	405.465,592 468.515,559	78	405.465,911 468.515,552	0.319	78	405.465,911 468.515,552	79	405.466,454 468.515,452	0.552
79	405.466,454 468.515,452	80	405.467,662 468.515,229	1.228	80	405.467,662 468.515,229	81	405.469,156 468.514,382	1.717	81	405.469,156 468.514,382	82	405.470,804 468.513,416	1.91
82	405.470,804 468.513,416	83	405.472,407 468.512,254	1.98	83	405.472,407 468.512,254	84	405.474,88 468.511,167	2.701	84	405.474,88 468.511,167	85	405.476,16 468.510,605	1.398
85	405.476,16 468.510,605	86	405.477,049 468.510,626	0.889	86	405.477,049 468.510,626	87	405.478,148 468.510,153	1.196	87	405.478,148 468.510,153	88	405.479,008 468.510,121	0.861
88	405.479,008 468.510,121	89	405.479,55 468.510,343	0.586	89	405.479,55 468.510,343	90	405.480,965 468.509,964	1.465	90	405.480,965 468.509,964	91	405.482,971 468.509,925	2.006
91	405.482,971 468.509,925	92	405.484,527 468.509,967	1.557	92	405.484,527 468.509,967	93	405.486,682 468.509,64	2.18	93	405.486,682 468.509,64	94	405.488,339 468.509,468	1.666
94	405.488,339 468.509,468	95	405.489,395 468.509,358	1.062	95	405.489,395 468.509,358	96	405.489,673 468.509,371	0.278	96	405.489,673 468.509,371	97	405.490,779 468.509,426	1.107
97	405.490,779 468.509,426	98	405.492,247 468.509,015	1.524	98	405.492,247 468.509,015	99	405.493,643 468.508,79	1.414	99	405.493,643 468.508,79	100	405.495,496 468.507,986	2.02
100	405.495,496 468.507,986	101	405.496,965 468.507,256	1.64	101	405.496,965 468.507,256	102	405.497,593 468.507,002	0.677	102	405.497,593 468.507,002	103	405.497,884 468.506,884	0.314
103	405.497,884 468.506,884	104	405.498,171 468.506,467	0.506	104	405.498,171 468.506,467	105	405.498,538 468.505,935	0.646	105	405.498,538 468.505,935	106	405.499,263 468.505,676	0.77
106	405.499,263 468.505,676	107	405.500,23 468.505,447	0.994	107	405.500,23 468.505,447	108	405.503,116 468.504,405	3.068	108	405.503,116 468.504,405	109	405.503,725 468.503,813	0.849
109	405.503,725 468.503,813	110	405.504,284 468.503,594	0.6	110	405.504,284 468.503,594	111	405.505,774 468.503,467	1.495	111	405.505,774 468.503,467	112	405.507,484 468.503,235	1.726
112	405.507,484 468.503,235	113	405.509,375 468.503,127	1.894	113	405.509,375 468.503,127	114	405.511,093 468.502,82	1.745	114	405.511,093 468.502,82	115	405.512,118 468.502,334	1.134

Punct început	X / Y	Punct sfârșit	X / Y	Lungime segment	Punct început	X / Y	Punct sfârșit	X / Y	Lungime segment	Punct început	X / Y	Punct sfârșit	X / Y	Lungime segment
115	405.512,118 468.502,334	116	405.512,879 468.502,553	0.792	116	405.512,879 468.502,553	117	405.515,26 468.502,384	2.387	117	405.515,26 468.502,384	118	405.516,723 468.502,534	1.471
118	405.516,723 468.502,534	119	405.518,312 468.501,983	1.682	119	405.518,312 468.501,983	120	405.521,116 468.500,947	2.989	120	405.521,116 468.500,947	121	405.527,579 468.499,046	6.737
121	405.527,579 468.499,046	122	405.532,838 468.496,913	5.675	122	405.532,838 468.496,913	123	405.532,651 468.496,45	0.499	123	405.532,651 468.496,45	124	405.513,099 468.475,892	28.371
124	405.513,099 468.475,892	125	405.542,943 468.455,317	36.249	125	405.542,943 468.455,317	1	405.655,212 468.555,722	150.617					

\*\* Lungimile segmentelor sunt determinate în planul de proiecție Stereo 70 și sunt rotunjite la 1 milimetru.

\*\*\* Distanța dintre puncte este formată din segmente cumulate ce sunt mai mici decât valoarea 1 milimetru.



**DATE DESPRE IMOBILUL NR. 13183**

Oficiul de Cadastru și Publicitate Imobiliară SIBIU  
Biroul de Cadastru și Publicitate Imobiliară Saliste

**A. Partea I. Descrierea imobilului**

TEREN Extravilan

Adresa: Jud. Sibiu

Nr. Crt	Nr cadastral Nr. topografic	Suprafața* (mp)	Observații / Referințe
A1		4.335	Sector cadastral:29 Teren neimprejmuit;

**B. Partea II. Proprietari și acte**

Inscrieri privitoare la dreptul de proprietate și alte drepturi reale		Referințe
/		
Act Normativ nr. 7, din 13/03/1996 emis de PARLAMENTUL ROMÂNIEI;		
B1	Inscrierea provizorie, drept de PROPRIETATE, dobandit prin Lege, cota actuala 1/1, cota initiala 1/1 1) <b>COMUNA JINA</b> , CIF:0000000000000, PROPRIETAR NEIDENTIFICAT	A1

**C. Partea III. SARCINI .**

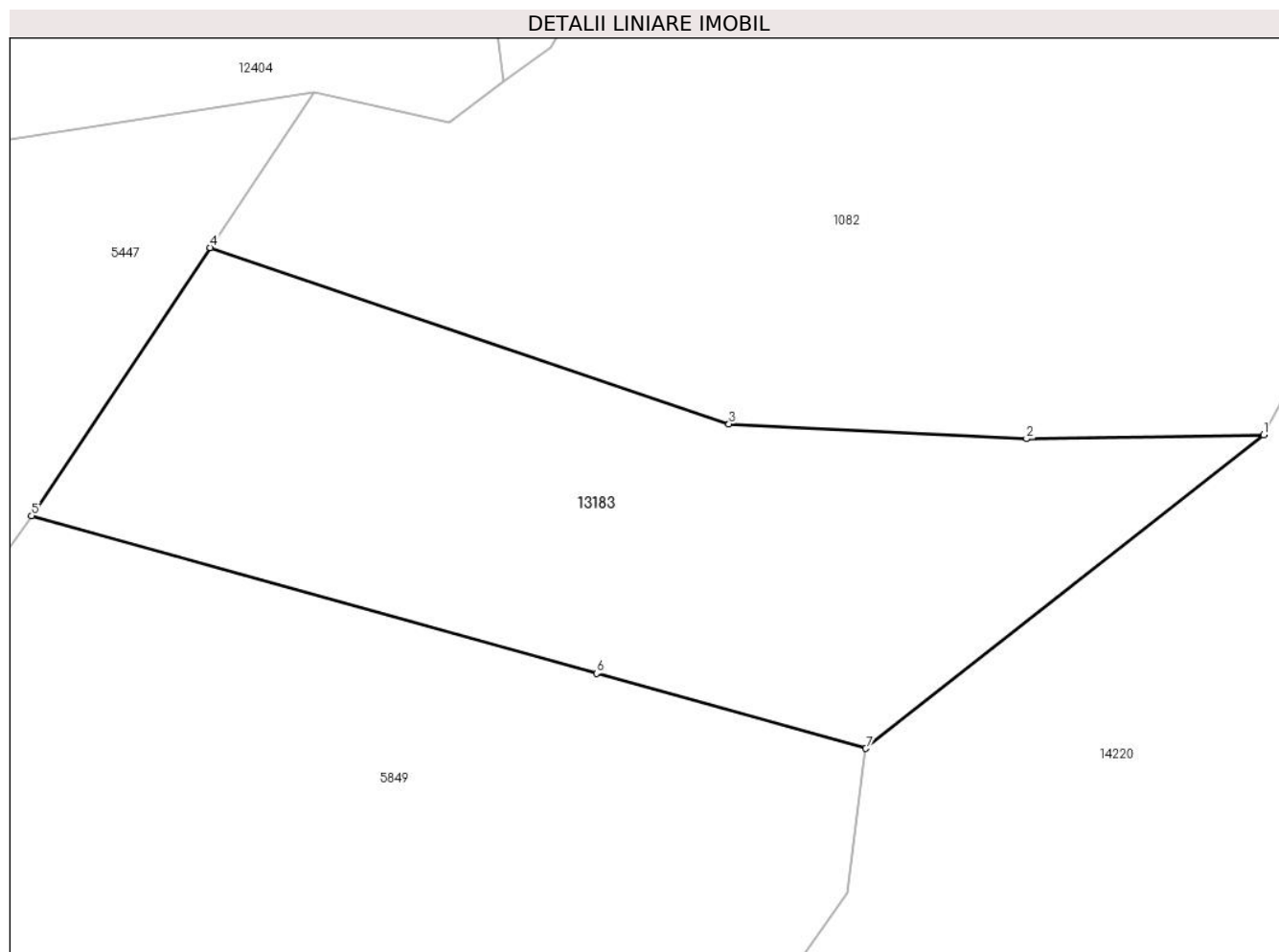
Inscrieri privind dezmembramintele dreptului de proprietate, drepturi reale de garanție și sarcini	Referințe
NU SUNT	

## Anexa Nr. 1 La Partea I

## Teren

Nr cadastral	Suprafața (mp)*	Observații / Referințe
	4.335	

\* Suprafața este determinată în planul de proiecție Stereo 70.



## Date referitoare la teren

Crt	Categorie folosință	Intravilan	Suprafața (mp)	Tarla	Parcelă	Nr. topo	Observații / Referințe
1	fânețe (F) - fânețe împădurite	NU	4.335	19	1218/2, 1220/3, 1249/10	-	

## Lungime Segmente

1) Valorile lungimilor segmentelor sunt obținute din proiecție în plan.

Punct început	X / Y	Punct sfârșit	X / Y	Lungime segment (** (m))
1	399.683,75 475.540,548	2	399.654,667 475.540,059	29.087
2	399.654,667 475.540,059	3	399.618,189 475.541,897	36.524
3	399.618,189 475.541,897	4	399.554,586 475.563,498	67.171
4	399.554,586 475.563,498	5	399.532,678 475.530,632	39.499

Punct început	X / Y	Punct sfârșit	X / Y	Lungime segment (** (m)
5	399.532,678 475.530,632	6	399.601,93 475.511,317	71.895
6	399.601,93 475.511,317	7	399.634,954 475.502,106	34.285
7	399.634,954 475.502,106	1	399.683,75 475.540,548	62.12

\*\* Lungimile segmentelor sunt determinate în planul de proiecție Stereo 70 și sunt rotunjite la 1 milimetru.

\*\*\* Distanța dintre puncte este formată din segmente cumulate ce sunt mai mici decât valoarea 1 milimetru.





## DATE DESPRE IMOBILUL NR. 13184

Oficiul de Cadastru și Publicitate Imobiliară SIBIU  
Biroul de Cadastru și Publicitate Imobiliară Saliste

## A. Partea I. Descrierea imobilului

TEREN Extravilan

Nr. CF vechi:3833 Jina

Nr. topografic:5385, 5386, 5387

Adresa: Jud. Sibiu

Nr. Crt	Nr cadastral Nr. topografic	Suprafața* (mp)	Observații / Referințe
A1		Din acte: 77.706 Masurata: 72.261	Sector cadastral:60 Teren neimprejmuit;

## Construcții

Crt	Nr cadastral Nr. topografic	Adresa	Observații / Referințe
A1.1		Jud. Sibiu	Nr. niveluri:1; S. construita la sol:29 mp; ANEXA-P
A1.2		Jud. Sibiu	Nr. niveluri:1; S. construita la sol:30 mp; ANEXA-P

## B. Partea II. Proprietari și acte

Inscrieri privitoare la dreptul de proprietate și alte drepturi reale		Referințe
<b>915 / 08/07/1922</b>		
Act Notarial nr. 0, din 24/06/1922 emis de -;		
B1	Intabulare, drept de PROPRIETATE, cu titlu de drept donație, dobandit prin Conventie, cota actuala 8/24, cota initiala 8/24 1) <b>DĂNULEȚIU MARIA</b> <i>OBSERVATII: , poziție preluată din CF 3833 JINA</i>	A1
<b>1067 / 23/08/1939</b>		
Hotarare Judecatoreasca nr. 564/1927, din 01/01/1927 emis de JUDECATORIA RUIRALA MIERCUREA;		
B2	Intabulare, drept de PROPRIETATE, dobandit prin Hotarare Judecatoreasca, cota actuala 1/24, cota initiala 1/24 1) <b>STERP MARIA, Născ. Dănulețiu</b> <i>OBSERVATII: , poziție preluată din CF 3833 JINA</i>	A1
<b>7 / 02/01/1942</b>		
Hotarare Judecatoreasca nr. 786/1939, din 01/01/1939 emis de JUDECATORIA MIERCUREA-SIBIULUI;		
B3	Intabulare, drept de PROPRIETATE, dobandit prin Hotarare Judecatoreasca, cota actuala 1/24, cota initiala 1/24 1) <b>STRĂULEA MARIA</b> 2) <b>STRĂULEA GHEORGHE</b> 3) <b>STRĂULEA IOAN</b> <i>OBSERVATII: , poziție preluată din CF 3833 JINA</i>	A1
<b>110 / 27/01/2005</b>		
Act Notarial nr. 20/2005, din 01/01/2005 emis de BNP AVRAM ADRIANA;		
B4	Intabulare, drept de PROPRIETATE, cu titlu de drept cumpărare, dobandit prin Conventie, cota actuala 14/24, cota initiala 14/24 1) <b>MORARIU DUMITRU, căsătorit ca bun comun</b> <i>OBSERVATII: , poziție preluată din CF 3833 JINA</i>	A1
<b>/</b>		
Act Administrativ nr. 3657, din 26/01/2024 emis de PRIMĂRIA COMUNEI JINA;		
B5	Se noteaza posesia factica asupra suprafetei de 72261 mp in favoarea lui 1) <b>MORARIU DUMITRU</b> 2) <b>MORARIU ELENA</b>	A1
Act Normativ nr. 7, din 13/03/1996 emis de PARLAMENTUL ROMÂNIEI;		
B6	Intabulare, drept de PROPRIETATE, dobandit prin Lege, cota actuala 1/1, cota initiala 1/1 1) <b>MORARIU DUMITRU</b> 2) <b>MORARIU ELENA</b>	A1.1, A1.2

**C. Partea III. SARCINI .**

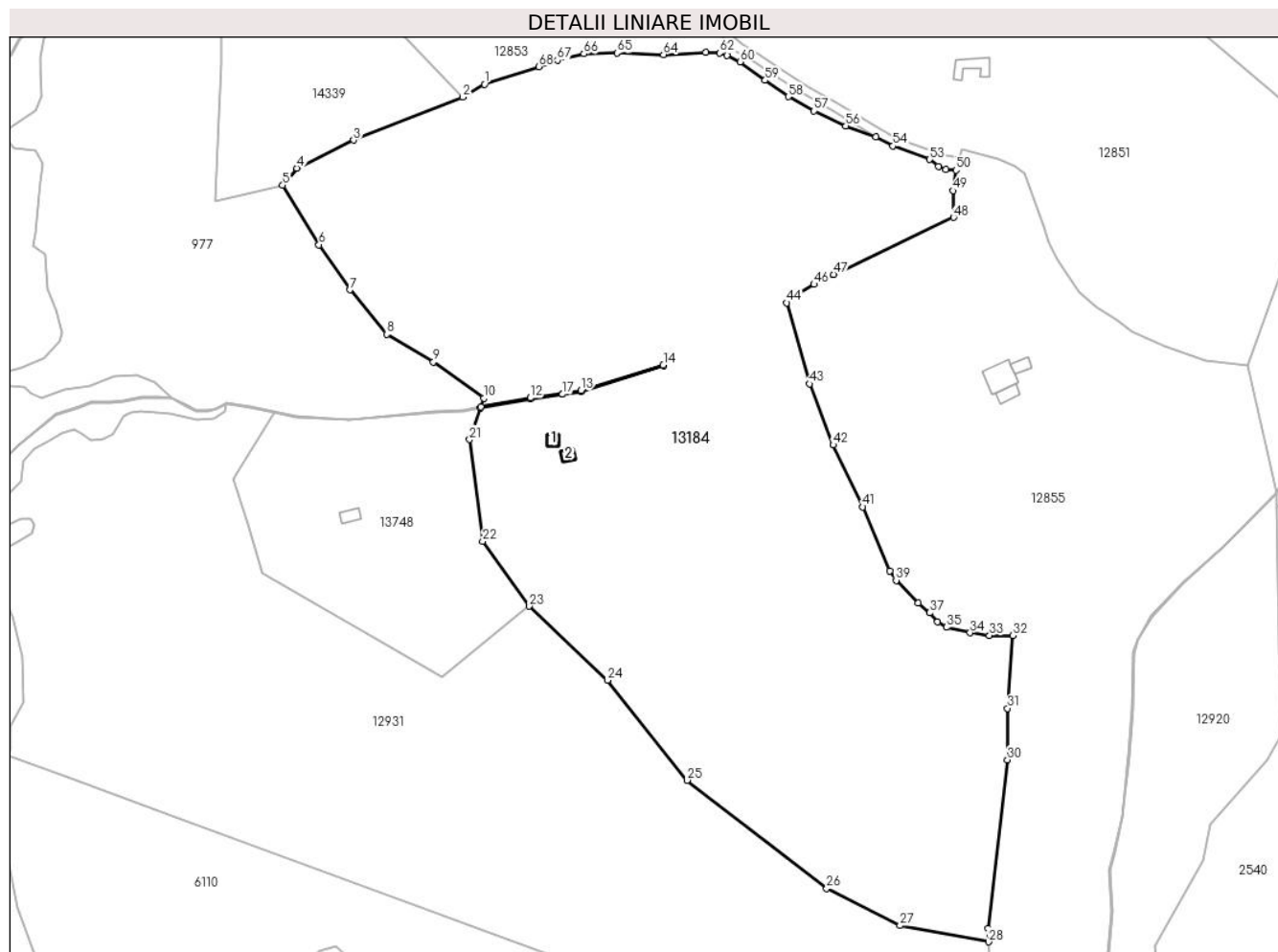
Inscrieri privind dezmembramintele dreptului de proprietate, drepturi reale de garanție și sarcini	Referințe
NU SUNT	

## Anexa Nr. 1 La Partea I

## Teren

Nr cadastral	Suprafața (mp)*	Observații / Referințe
	Din acte: 77.706 Masurata: 72.261	

\* Suprafața este determinată în planul de proiecție Stereo 70.



## Date referitoare la teren

Crt	Categorie folosință	Intra vilan	Suprafața (mp)	Tarla	Parcelă	Nr. topo	Observații / Referințe
1	curți constructii	NU	513	46	2875,2877	5385, 5386, 5387	
2	faneata	NU	71.748	46	2877,2878,2879,2880,2881,2906/6,2873,2908/12	5385, 5386, 5387	

## Date referitoare la construcții

Crt	Număr	Destinație construcție	Supraf. (mp)	Situație juridică	Observații / Referințe
A1.1		constructii anexa	29	Cu acte	Nr. niveluri:1; S. construita la sol:29 mp; ANEXA-P
A1.2		constructii anexa	30	Cu acte	Nr. niveluri:1; S. construita la sol:30 mp; ANEXA-P

## Lungime Segmente

1) Valorile lungimilor segmentelor sunt obținute din proiecție în plan.

Punct început	X / Y	Punct sfârșit	X / Y	Lungime segment	Punct început	X / Y	Punct sfârșit	X / Y	Lungime segment	Punct început	X / Y	Punct sfârșit	X / Y	Lungime segment
1	401.639,314 471.404,401	2	401.629,218 471.398,416	11.737	2	401.629,218 471.398,416	3	401.578,631 471.378,499	54.367	3	401.578,631 471.378,499	4	401.552,284 471.365,504	29.377
4	401.552,284 471.365,504	5	401.545,811 471.357,59	10.224	5	401.545,811 471.357,59	6	401.562,574 471.330,016	32.27	6	401.562,574 471.330,016	7	401.576,939 471.309,147	25.335
7	401.576,939 471.309,147	8	401.593,96 471.288,626	26.661	8	401.593,96 471.288,626	9	401.615,668 471.275,739	25.245	9	401.615,668 471.275,739	10	401.638,935 471.258,893	28.725
10	401.638,935 471.258,893	11	401.637,629 471.255,031	4.077	11	401.637,629 471.255,031	12	401.660,504 471.259,135	23.24	12	401.660,504 471.259,135	13	401.684,025 471.262,521	23.763
13	401.684,025 471.262,521	14	401.722,164 471.274,36	39.934	14	401.722,164 471.274,36	15	401.722,353 471.273,895	0.502	15	401.722,353 471.273,895	16	401.684,136 471.262,032	40.016
16	401.684,136 471.262,032	17	401.675,505 471.260,789	8.72	17	401.675,505 471.260,789	18	401.675,5 471.260,789	0.005	18	401.675,5 471.260,789	19	401.660,584 471.258,642	15.07
19	401.660,584 471.258,642	20	401.637,446 471.254,49	23.508	20	401.637,446 471.254,49	21	401.632,468 471.239,762	15.547	21	401.632,468 471.239,762	22	401.638,489 471.192,757	47.389
22	401.638,489 471.192,757	23	401.660,118 471.162,646	37.074	23	401.660,118 471.162,646	24	401.696,366 471.128,353	49.899	24	401.696,366 471.128,353	25	401.733,208 471.081,992	59.217
25	401.733,208 471.081,992	26	401.797,965 471.031,86	81.894	26	401.797,965 471.031,86	27	401.831,93 471.014,676	38.065	27	401.831,93 471.014,676	28	401.873,055 471.007,174	41.804
28	401.873,055 471.007,174	29	401.872,707 471.013,381	6.217	29	401.872,707 471.013,381	30	401.881,754 471.091,463	78.604	30	401.881,754 471.091,463	31	401.881,808 471.115,297	23.834
31	401.881,808 471.115,297	32	401.884,092 471.149,134	33.914	32	401.884,092 471.149,134	33	401.873,378 471.149,035	10.714	33	401.873,378 471.149,035	34	401.864,377 471.150,334	9.094
34	401.864,377 471.150,334	35	401.853,46 471.152,889	11.212	35	401.853,46 471.152,889	36	401.849,412 471.155,475	4.804	36	401.849,412 471.155,475	37	401.845,656 471.159,596	5.576
37	401.845,656 471.159,596	38	401.840,357 471.164,207	7.024	38	401.840,357 471.164,207	39	401.830,127 471.174,553	14.55	39	401.830,127 471.174,553	40	401.827,145 471.178,924	5.291
40	401.827,145 471.178,924	41	401.814,686 471.208,634	32.217	41	401.814,686 471.208,634	42	401.800,941 471.237,306	31.796	42	401.800,941 471.237,306	43	401.790,013 471.265,625	30.354
43	401.790,013 471.265,625	44	401.779,381 471.303,127	38.98	44	401.779,381 471.303,127	45	401.783,172 471.306,377	4.993	45	401.783,172 471.306,377	46	401.792,101 471.311,689	10.39
46	401.792,101 471.311,689	47	401.801,122 471.316,276	10.12	47	401.801,122 471.316,276	48	401.856,737 471.342,756	61.597	48	401.856,737 471.342,756	49	401.856,606 471.355,094	12.339
49	401.856,606 471.355,094	50	401.857,807 471.364,657	9.638	50	401.857,807 471.364,657	51	401.853,217 471.364,911	4.597	51	401.853,217 471.364,911	52	401.849,738 471.366,385	3.778
52	401.849,738 471.366,385	53	401.845,626 471.369,581	5.208	53	401.845,626 471.369,581	54	401.828,724 471.375,851	18.027	54	401.828,724 471.375,851	55	401.820,755 471.380,099	9.031
55	401.820,755 471.380,099	56	401.806,8 471.385,126	14.833	56	401.806,8 471.385,126	57	401.792,032 471.391,981	16.281	57	401.792,032 471.391,981	58	401.780,191 471.398,607	13.569
58	401.780,191 471.398,607	59	401.769,424 471.406,22	13.187	59	401.769,424 471.406,22	60	401.757,883 471.414,793	14.377	60	401.757,883 471.414,793	61	401.751,628 471.417,74	6.914
61	401.751,628 471.417,74	62	401.748,327 471.418,844	3.481	62	401.748,327 471.418,844	63	401.741,887 471.419,204	6.45	63	401.741,887 471.419,204	64	401.722,256 471.418,159	19.659
64	401.722,256 471.418,159	65	401.700,743 471.418,901	21.526	65	401.700,743 471.418,901	66	401.685,381 471.418,519	15.367	66	401.685,381 471.418,519	67	401.673,055 471.415,484	12.694
67	401.673,055 471.415,484	68	401.664,451 471.412,567	9.085	68	401.664,451 471.412,567	1	401.639,314 471.404,401	26.43					

\*\* Lungimile segmentelor sunt determinate în planul de proiecție Stereo 70 și sunt rotunjite la 1 milimetru.

\*\*\* Distanța dintre puncte este formată din segmente cumulate ce sunt mai mici decât valoarea 1 milimetru.





## DATE DESPRE IMOBILUL NR. 13186

Oficiul de Cadastru și Publicitate Imobiliară SIBIU  
Biroul de Cadastru și Publicitate Imobiliară Saliste

## A. Partea I. Descrierea imobilului

TEREN Extravilan

Nr. CF vechi:2763Jina

Nr. topografic:5463

Adresa: Jud. Sibiu

Nr. Crt	Nr cadastral Nr. topografic	Suprafața* (mp)	Observații / Referințe
A1	101079	Din acte: 25.459 Masurata: 10.604	Sector cadastral:135 Teren neimprejmuat;

## B. Partea II. Proprietari și acte

Inscrieri privitoare la dreptul de proprietate și alte drepturi reale	Referințe
<b>2818 / 11/09/1910</b>	
Act Notarial nr. 0, din 01/01/1910 emis de -;	
B1	A1
Intabulare, drept de PROPRIETATE, cu titlu de drept mostenire, dobandit prin Succesiune, cota actuala 1/5, cota initiala 4/20	
1) <b>VARVOREA MARINA</b> , n. BARSAN	
<i>OBSERVATII: (provenita din conversia CF 2763Jina)</i>	
<b>932 / 01/08/1926</b>	
Act Notarial nr. 0, din 01/01/1910 emis de -;	
B2	A1
Intabulare, drept de PROPRIETATE, cu titlu de drept zestre, dobandit prin Conventie, cota actuala 1/5, cota initiala 4/20	
1) <b>VERVOREA MARINA</b> , n. BESTIU	
<i>OBSERVATII: (provenita din conversia CF 2763Jina)</i>	
<b>858 / 21/03/1980</b>	
Act Notarial nr. 790/1976, din 01/01/1976 emis de NOTARIATUL DE STAT JUDETEAN SIBIU;	
B3	A1
Intabulare, drept de PROPRIETATE, cu titlu de drept mostenire, dobandit prin Succesiune, cota actuala 1/5, cota initiala 4/20	
1) <b>BESCHIU VASILE</b> , minor	
<i>OBSERVATII: (provenita din conversia CF 2763Jina)</i>	
<b>6922 / 08/05/1992</b>	
Act Notarial nr. 445/1992, din 01/01/1992 emis de NOTARIATUL DE STAT JUDETEAN SIBIU;	
B4	A1
Intabulare, drept de PROPRIETATE, cu titlu de drept mostenire, dobandit prin Succesiune, cota actuala 1/5, cota initiala 4/20	
1) <b>BESCHIU VASILE</b>	
<i>OBSERVATII: (provenita din conversia CF 2763Jina)</i>	
<b>7453 / 21/05/1992</b>	
Act Notarial nr. 6689/1992, din 01/01/1992 emis de NOTARIATUL DE STAT JUDETEAN SIBIU;	
B5	A1
Intabulare, drept de PROPRIETATE, cu titlu de drept partaj, dobandit prin Conventie, cota actuala 1/5, cota initiala 4/20	
1) <b>BESCHIU VASILE</b>	
<i>OBSERVATII: (provenita din conversia CF 2763Jina)</i>	
/	
Act Administrativ nr. 15549, din 21/11/2023 emis de PRIMĂRIA COMUNEI JINA;	
B6	A1
Se noteaza posesia factica asupra suprafetei de 10604 mp in favoarea lui	
1) <b>BESCHIU MARIA-LUCICA</b>	
2) <b>BESCHIU VASILE</b>	

## C. Partea III. SARCINI .

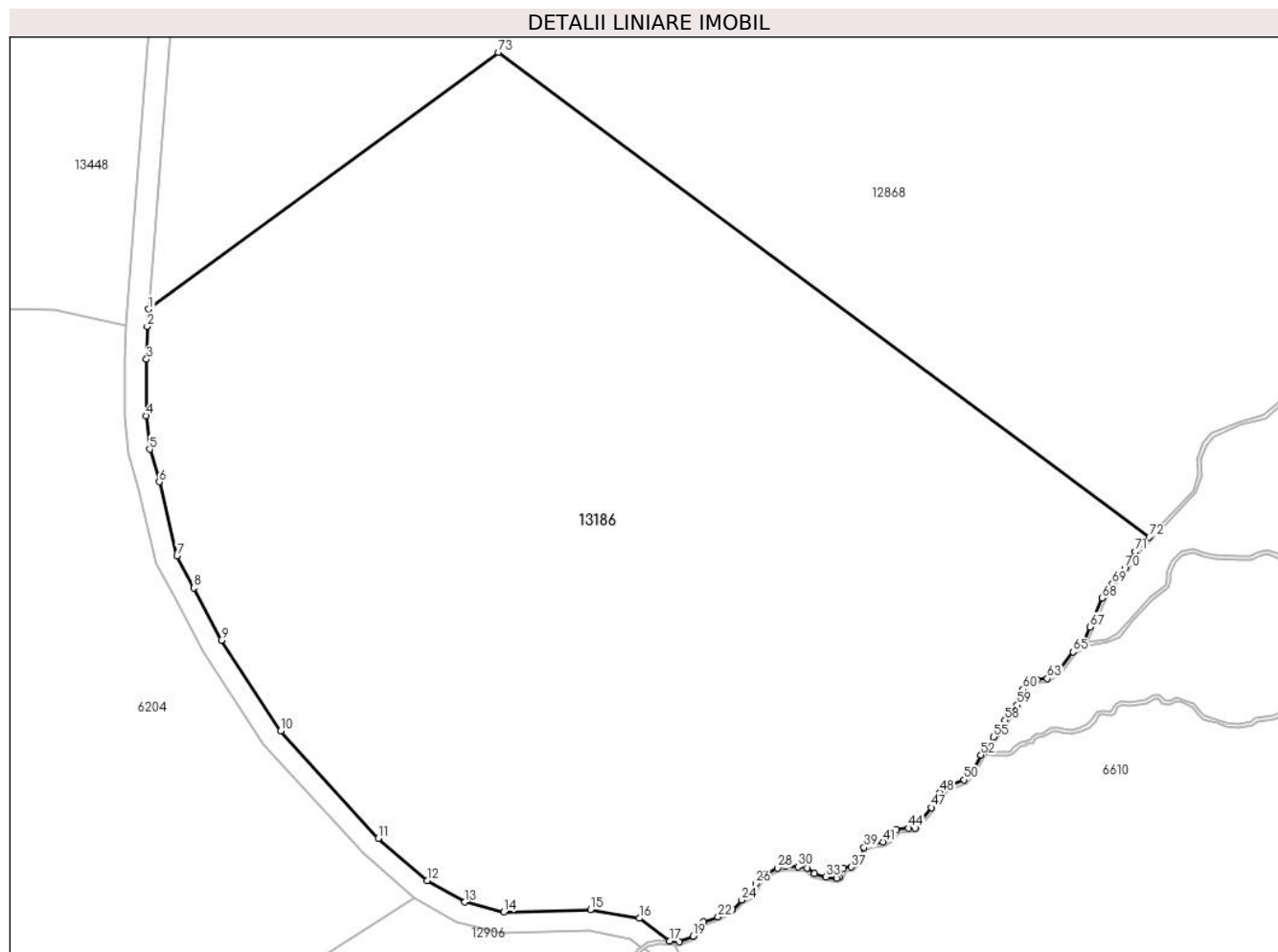
Inscrieri privind dezmembramintele dreptului de proprietate, drepturi reale de garanție și sarcini	Referințe
NU SUNT	

## Anexa Nr. 1 La Partea I

## Teren

Nr cadastral	Suprafața (mp)*	Observații / Referințe
101079	Din acte: 25.459 Masurata: 10.604	

\* Suprafața este determinată în planul de proiecție Stereo 70.



## Date referitoare la teren

Crt	Categorie folosință	Intravilan	Suprafața (mp)	Tarla	Parcelă	Nr. topo	Observații / Referințe
1	faneata	NU	10.604	51	3228	5463	fanat; Imobilul este străbătut de drum, de aceea se dezmembrează în 2 imobile astfel: imobilul 1 - ID 13186 în suprafață de 10604 mp, imobilul 2 - ID 6204 în suprafață de 14855 mp, însumând o suprafață totală de 25459 mp.

## Lungime Segmente

1) Valorile lungimilor segmentelor sunt obținute din proiecție în plan.

Punct început	X / Y	Punct sfârșit	X / Y	Lungime segment	Punct început	X / Y	Punct sfârșit	X / Y	Lungime segment	Punct început	X / Y	Punct sfârșit	X / Y	Lungime segment
1	405.025,614 469.390,375	2	405.025,414 469.387,959	2.424	2	405.025,414 469.387,959	3	405.025,311 469.383,384	4.576	3	405.025,311 469.383,384	4	405.025,261 469.375,504	7.88
4	405.025,261 469.375,504	5	405.025,766 469.370,796	4.735	5	405.025,766 469.370,796	6	405.027,106 469.366,265	4.725	6	405.027,106 469.366,265	7	405.029,561 469.355,942	10.611

Punct început	X / Y	Punct sfârșit	X / Y	Lungime segment	Punct început	X / Y	Punct sfârșit	X / Y	Lungime segment	Punct început	X / Y	Punct sfârșit	X / Y	Lungime segment
7	405.029,561 469.355,942	8	405.031,937 469.351,428	5.101	8	405.031,937 469.351,428	9	405.035,78 469.344,145	8.235	9	405.035,78 469.344,145	10	405.044,083 469.331,485	15.14
10	405.044,083 469.331,485	11	405.057,698 469.316,485	20.258	11	405.057,698 469.316,485	12	405.064,517 469.310,579	9.021	12	405.064,517 469.310,579	13	405.069,808 469.307,557	6.093
13	405.069,808 469.307,557	14	405.075,273 469.306,192	5.633	14	405.075,273 469.306,192	15	405.087,352 469.306,524	12.084	15	405.087,352 469.306,524	16	405.094,19 469.305,301	6.947
16	405.094,19 469.305,301	17	405.098,393 469.302,107	5.279	17	405.098,393 469.302,107	18	405.099,818 469.302,016	1.428	18	405.099,818 469.302,016	19	405.101,681 469.302,822	2.03
19	405.101,681 469.302,822	20	405.102,29 469.303,705	1.073	20	405.102,29 469.303,705	21	405.103,167 469.304,805	1.407	21	405.103,167 469.304,805	22	405.105,187 469.305,51	2.139
22	405.105,187 469.305,51	23	405.107,179 469.306,488	2.219	23	405.107,179 469.306,488	24	405.108,534 469.307,844	1.917	24	405.108,534 469.307,844	25	405.110,05 469.308,609	1.698
25	405.110,05 469.308,609	26	405.110,478 469.310,166	1.615	26	405.110,478 469.310,166	27	405.111,729 469.311,396	1.754	27	405.111,729 469.311,396	28	405.113,512 469.312,306	2.002
28	405.113,512 469.312,306	29	405.114,636 469.312,57	1.155	29	405.114,636 469.312,57	30	405.116,374 469.312,487	1.74	30	405.116,374 469.312,487	31	405.117,662 469.312,294	1.302
31	405.117,662 469.312,294	32	405.118,641 469.311,532	1.241	32	405.118,641 469.311,532	33	405.120,296 469.311,086	1.714	33	405.120,296 469.311,086	34	405.121,794 469.310,893	1.51
34	405.121,794 469.310,893	35	405.122,13 469.311,092	0.391	35	405.122,13 469.311,092	36	405.122,711 469.312,279	1.322	36	405.122,711 469.312,279	37	405.123,834 469.312,453	1.136
37	405.123,834 469.312,453	38	405.124,889 469.313,46	1.458	38	405.124,889 469.313,46	39	405.125,591 469.315,197	1.873	39	405.125,591 469.315,197	40	405.126,842 469.315,773	1.377
40	405.126,842 469.315,773	41	405.128,293 469.315,951	1.462	41	405.128,293 469.315,951	42	405.129,502 469.316,643	1.393	42	405.129,502 469.316,643	43	405.130,162 469.317,688	1.236
43	405.130,162 469.317,688	44	405.131,83 469.317,903	1.682	44	405.131,83 469.317,903	45	405.132,773 469.317,912	0.943	45	405.132,773 469.317,912	46	405.133,474 469.318,887	1.201
46	405.133,474 469.318,887	47	405.135,037 469.320,772	2.449	47	405.135,037 469.320,772	48	405.136,162 469.322,871	2.381	48	405.136,162 469.322,871	49	405.137,597 469.323,84	1.732
49	405.137,597 469.323,84	50	405.139,58 469.324,655	2.144	50	405.139,58 469.324,655	51	405.140,731 469.325,87	1.674	51	405.140,731 469.325,87	52	405.141,939 469.328,114	2.548
52	405.141,939 469.328,114	53	405.142,463 469.328,573	0.697	53	405.142,463 469.328,573	54	405.143,078 469.329,482	1.097	54	405.143,078 469.329,482	55	405.143,669 469.330,647	1.306
55	405.143,669 469.330,647	56	405.144,266 469.331,228	0.833	56	405.144,266 469.331,228	57	405.144,33 469.331,913	0.688	57	405.144,33 469.331,913	58	405.145,296 469.332,992	1.448
58	405.145,296 469.332,992	59	405.146,97 469.335,091	2.685	59	405.146,97 469.335,091	60	405.147,839 469.337,271	2.347	60	405.147,839 469.337,271	61	405.148,726 469.338,362	1.406
61	405.148,726 469.338,362	62	405.149,791 469.338,588	1.089	62	405.149,791 469.338,588	63	405.151,206 469.338,795	1.43	63	405.151,206 469.338,795	64	405.152,865 469.340,094	2.107
64	405.152,865 469.340,094	65	405.154,8 469.342,52	3.103	65	405.154,8 469.342,52	66	405.156,1 469.343,412	1.577	66	405.156,1 469.343,412	67	405.157,178 469.345,991	2.795
67	405.157,178 469.345,991	68	405.158,867 469.350,031	4.379	68	405.158,867 469.350,031	69	405.160,295 469.352,055	2.477	69	405.160,295 469.352,055	70	405.162,041 469.354,167	2.74
70	405.162,041 469.354,167	71	405.163,472 469.356,52	2.754	71	405.163,472 469.356,52	72	405.165,45 469.358,55	2.834	72	405.165,45 469.358,55	73	405.074,475 469.426,248	113.4
73	405.074,475 469.426,248	1	405.025,614 469.390,375	60.616										

\*\* Lungimile segmentelor sunt determinate în planul de proiecție Stereo 70 și sunt rotunjite la 1 milimetru.

\*\*\* Distanța dintre puncte este formată din segmente cumulate ce sunt mai mici decât valoarea 1 milimetru.



**DATE DESPRE IMOBILUL NR. 13187**

Oficiul de Cadastru și Publicitate Imobiliară SIBIU  
Biroul de Cadastru și Publicitate Imobiliară Saliste

**A. Partea I. Descrierea imobilului**

TEREN Extravilan

Adresa: Jud. Sibiu

Nr. Crt	Nr cadastral Nr. topografic	Suprafața* (mp)	Observații / Referințe
A1		562	Sector cadastral:31 Teren neimprejmut;

**B. Partea II. Proprietari și acte**

Inscrieri privitoare la dreptul de proprietate și alte drepturi reale		Referințe
/		
Act Normativ nr. 7, din 13/03/1996 emis de PARLAMENTUL ROMÂNIEI;		
B1	Intabulare, drept de PROPRIETATE, dobândit prin Lege, cota actuala 1/1, cota initiala 1/1 1) NEIDENTIFICAT NEIDENTIFICAT	A1
Act Administrativ nr. 12827, din 12/10/2023 emis de PRIMĂRIA COMUNEI JINA;		
B2	Se noteaza posesia factica asupra suprafetei de 562 mp in favoarea lui 1) BEBEȘELEA-STERP MIHAELA-VETURIA	A1

**C. Partea III. SARCINI .**

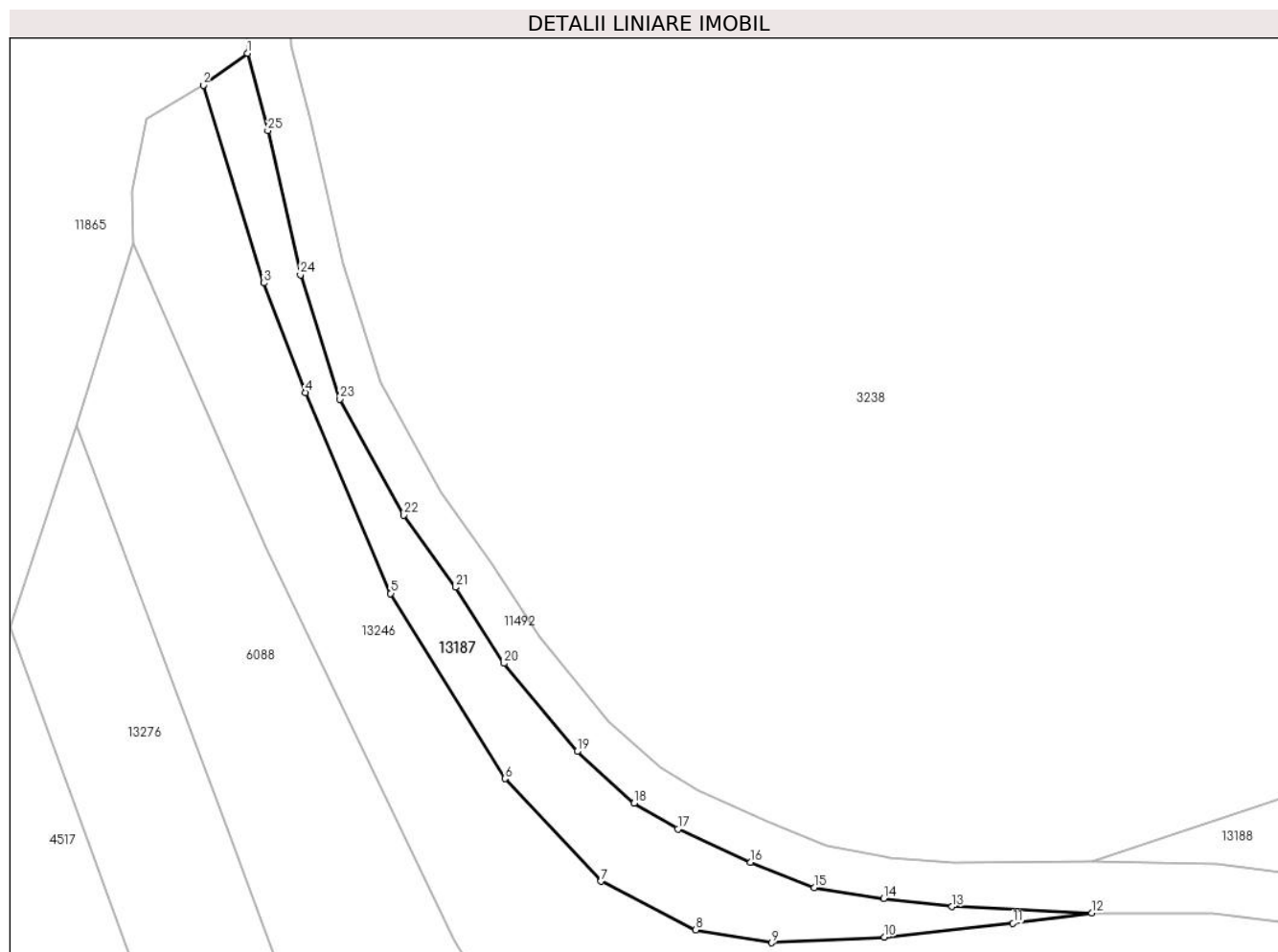
Inscrieri privind dezmembramintele dreptului de proprietate, drepturi reale de garanție și sarcini	Referințe
NU SUNT	

## Anexa Nr. 1 La Partea I

## Teren

Nr cadastral	Suprafața (mp)*	Observații / Referințe
	562	

\* Suprafața este determinată în planul de proiecție Stereo 70.



## Date referitoare la teren

Crt	Categorie folosință	Intravilan	Suprafața (mp)	Tarla	Parcelă	Nr. topo	Observații / Referințe
1	faneata	NU	193	34	2238/1	-	
2	fânețe (F) - fânețe împădurite	NU	369	34	2238/19	-	

## Lungime Segmente

1) Valorile lungimilor segmentelor sunt obținute din proiecție în plan.

Punct început	X / Y	Punct sfârșit	X / Y	Lungime segment (** (m)
1	397.097,456 474.775,176	2	397.093,425 474.772,264	4.973
3	397.098,978 474.754,204	4	397.102,747 474.744,211	10.68
5	397.110,533 474.725,879	6	397.120,965 474.708,976	19.863
7	397.129,74 474.699,612	8	397.138,407 474.695,195	9.728

Punct început	X / Y	Punct sfârșit	X / Y	Lungime segment (** (m)
2	397.093,425 474.772,264	3	397.098,978 474.754,204	18.894
4	397.102,747 474.744,211	5	397.110,533 474.725,879	19.917
6	397.120,965 474.708,976	7	397.129,74 474.699,612	12.833
8	397.138,407 474.695,195	9	397.145,335 474.694,008	7.029

Punct început	X / Y	Punct sfârșit	X / Y	Lungime segment (** (m)
9	397.145,335 474.694,008	10	397.155,628 474.694,536	10.307
11	397.167,373 474.695,789	12	397.174,584 474.696,738	7.273
13	397.161,796 474.697,301	14	397.155,554 474.698,037	6.285
15	397.149,209 474.699,047	16	397.143,405 474.701,355	6.246
17	397.136,764 474.704,399	18	397.132,765 474.706,741	4.634
19	397.127,568 474.711,463	20	397.120,875 474.719,503	10.461
21	397.116,439 474.726,442	22	397.111,748 474.733,016	8.076
23	397.105,907 474.743,605	24	397.102,296 474.754,954	11.91
25	397.099,325 474.768,11	1	397.097,456 474.775,176	7.309

Punct început	X / Y	Punct sfârșit	X / Y	Lungime segment (** (m)
10	397.155,628 474.694,536	11	397.167,373 474.695,789	11.812
12	397.174,584 474.696,738	13	397.161,796 474.697,301	12.8
14	397.155,554 474.698,037	15	397.149,209 474.699,047	6.425
16	397.143,405 474.701,355	17	397.136,764 474.704,399	7.305
18	397.132,765 474.706,741	19	397.127,568 474.711,463	7.022
20	397.120,875 474.719,503	21	397.116,439 474.726,442	8.236
22	397.111,748 474.733,016	23	397.105,907 474.743,605	12.093
24	397.102,296 474.754,954	25	397.099,325 474.768,11	13.487

\*\* Lungimile segmentelor sunt determinate în planul de proiecție Stereo 70 și sunt rotunjite la 1 milimetru.

\*\*\* Distanța dintre puncte este formată din segmente cumulate ce sunt mai mici decât valoarea 1 milimetru.





**DATE DESPRE IMOBILUL NR. 13188**

Oficiul de Cadastru și Publicitate Imobiliară SIBIU  
Biroul de Cadastru și Publicitate Imobiliară Saliste

**A. Partea I. Descrierea imobilului**

TEREN Extravilan

Adresa: Jud. Sibiu

Nr. Crt	Nr cadastral Nr. topografic	Suprafața* (mp)	Observații / Referințe
A1		2.667	Sector cadastral:21 Teren neimprejmut;

**B. Partea II. Proprietari și acte**

Inscrieri privitoare la dreptul de proprietate și alte drepturi reale		Referințe
/		
Act Normativ nr. 7, din 13/03/1996 emis de PARLAMENTUL ROMÂNIEI;		
B1	Intabulare, drept de PROPRIETATE, dobândit prin Lege, cota actuala 1/1, cota initiala 1/1 1) NEIDENTIFICAT NEIDENTIFICAT	A1
Act Administrativ nr. 15147, din 16/11/2023 emis de PRIMĂRIA COMUNEI JINA;		
B2	Se noteaza posesia factica asupra suprafetei de 2667 mp in favoarea lui 1) BEBEȘELEA-STERP MIHAELA-VETURIA	A1

**C. Partea III. SARCINI .**

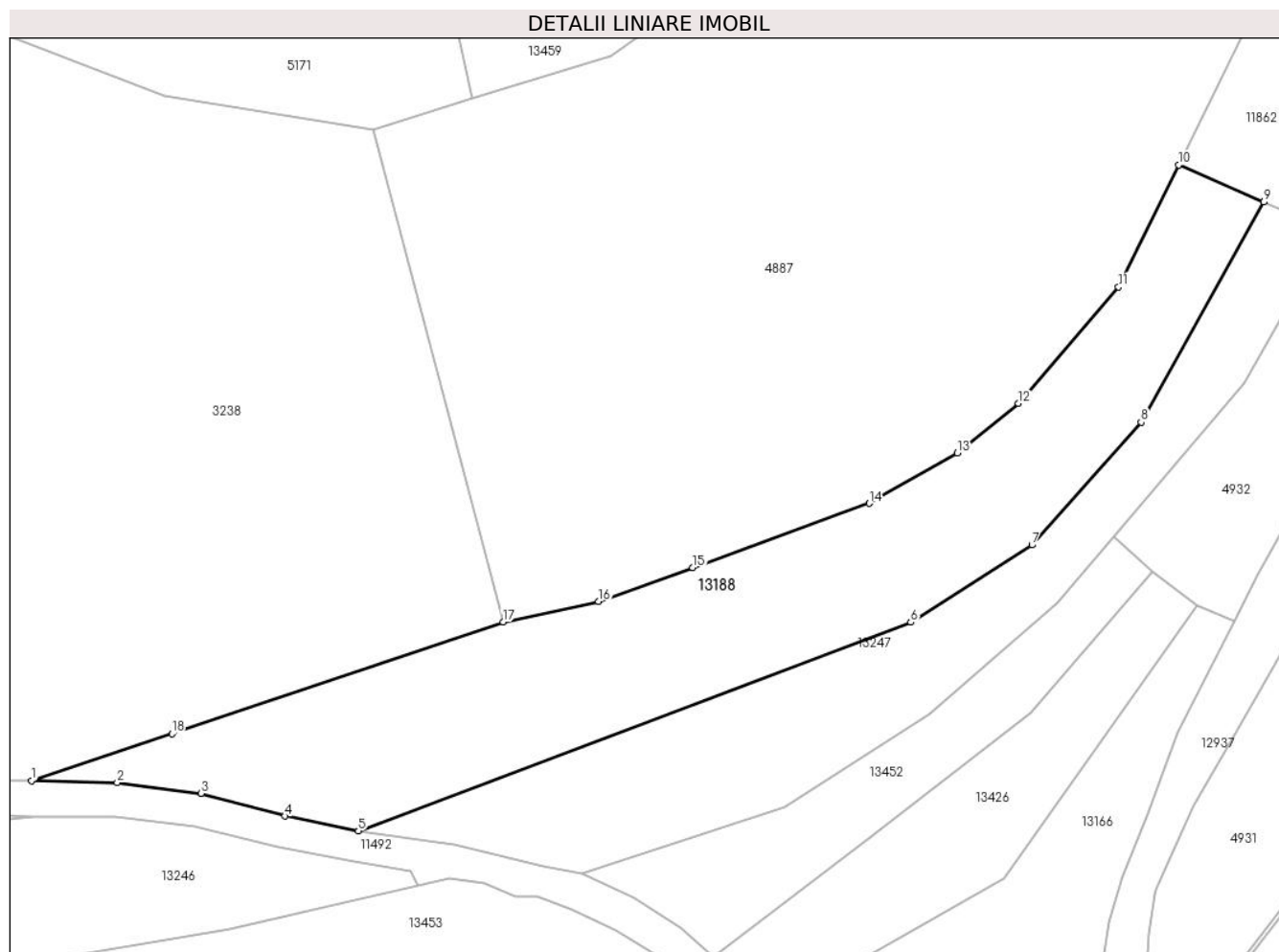
Inscrieri privind dezmembramintele dreptului de proprietate, drepturi reale de garanție și sarcini	Referințe
NU SUNT	

## Anexa Nr. 1 La Partea I

## Teren

Nr cadastral	Suprafața (mp)*	Observații / Referințe
	2.667	

\* Suprafața este determinată în planul de proiecție Stereo 70.



## Date referitoare la teren

Crt	Categorie folosință	Intravilan	Suprafața (mp)	Tarla	Parcelă	Nr. topo	Observații / Referințe
1	faneata	NU	2.000	27	2028/274	-	
2	fânețe (F) - fânețe împădurite	NU	667	27	2028/274	-	

## Lungime Segmente

1) Valorile lungimilor segmentelor sunt obținute din proiecție în plan.

Punct început	X / Y	Punct sfârșit	X / Y	Lungime segment (** (m)
1	397.174,594 474.701,412	2	397.185,887 474.701,162	11.296
2	397.185,887 474.701,162	3	397.196,961 474.699,764	11.162
3	397.196,961 474.699,764	4	397.208,04 474.696,754	11.481
4	397.208,04 474.696,754	5	397.217,716 474.694,782	9.875

Punct început	X / Y	Punct sfârșit	X / Y	Lungime segment (** (m)
5	397.217,716 474.694,782	6	397.290,571 474.722,313	77.883
6	397.290,571 474.722,313	7	397.306,566 474.732,5	18.964
7	397.306,566 474.732,5	8	397.320,978 474.748,67	21.66
8	397.320,978 474.748,67	9	397.337,154 474.777,706	33.238
9	397.337,154 474.777,706	10	397.325,937 474.782,599	12.238
10	397.325,937 474.782,599	11	397.318,001 474.766,504	17.945
11	397.318,001 474.766,504	12	397.304,804 474.751,14	20.254
12	397.304,804 474.751,14	13	397.296,703 474.744,608	10.406
13	397.296,703 474.744,608	14	397.285,101 474.737,976	13.364
14	397.285,101 474.737,976	15	397.261,818 474.729,494	24.78
15	397.261,818 474.729,494	16	397.249,394 474.725,063	13.191
16	397.249,394 474.725,063	17	397.236,806 474.722,365	12.874
17	397.236,806 474.722,365	18	397.193,126 474.707,596	46.109
18	397.193,126 474.707,596	1	397.174,594 474.701,412	19.537

\*\* Lungimile segmentelor sunt determinate în planul de proiecție Stereo 70 și sunt rotunjite la 1 milimetru.

\*\*\* Distanța dintre puncte este formată din segmente cumulate ce sunt mai mici decât valoarea 1 milimetru.



**DATE DESPRE IMOBILUL NR. 13190**

Oficiul de Cadastru și Publicitate Imobiliară SIBIU  
Biroul de Cadastru și Publicitate Imobiliară Saliste

**A. Partea I. Descrierea imobilului**

TEREN Extravilan

Nr. CF vechi:458 JINA

Nr. topografic:1338/1

Adresa: Jud. Sibiu

Nr. Crt	Nr cadastral Nr. topografic	Suprafața* (mp)	Observații / Referințe
A1		Din acte: 108 Masurata: 193	Sector cadastral:13 Teren neimprejmuit;

**B. Partea II. Proprietari și acte**

Inscrieri privitoare la dreptul de proprietate și alte drepturi reale		Referințe
<b>3304 / 22/10/1986</b>		
Act Notarial nr. 1188, din 01/01/1986 emis de NOTARIATUL DE STAT JUD. SIBIU - DOSAR 1291/86;		
B1	Intabulare, drept de PROPRIETATE, dobandit prin Succesiune, cota actuala 1/1, cota initiala 1/1 1) LAZAR MARIA, jr	A1
/		
Act Administrativ nr. 15218, din 16/11/2023 emis de PRIMĂRIA COMUNEI JINA;		
B2	Se noteaza posesia factica asupra suprafetei de 193 mp in favoarea lui 1) PRODE NICOLAE	A1

**C. Partea III. SARCINI .**

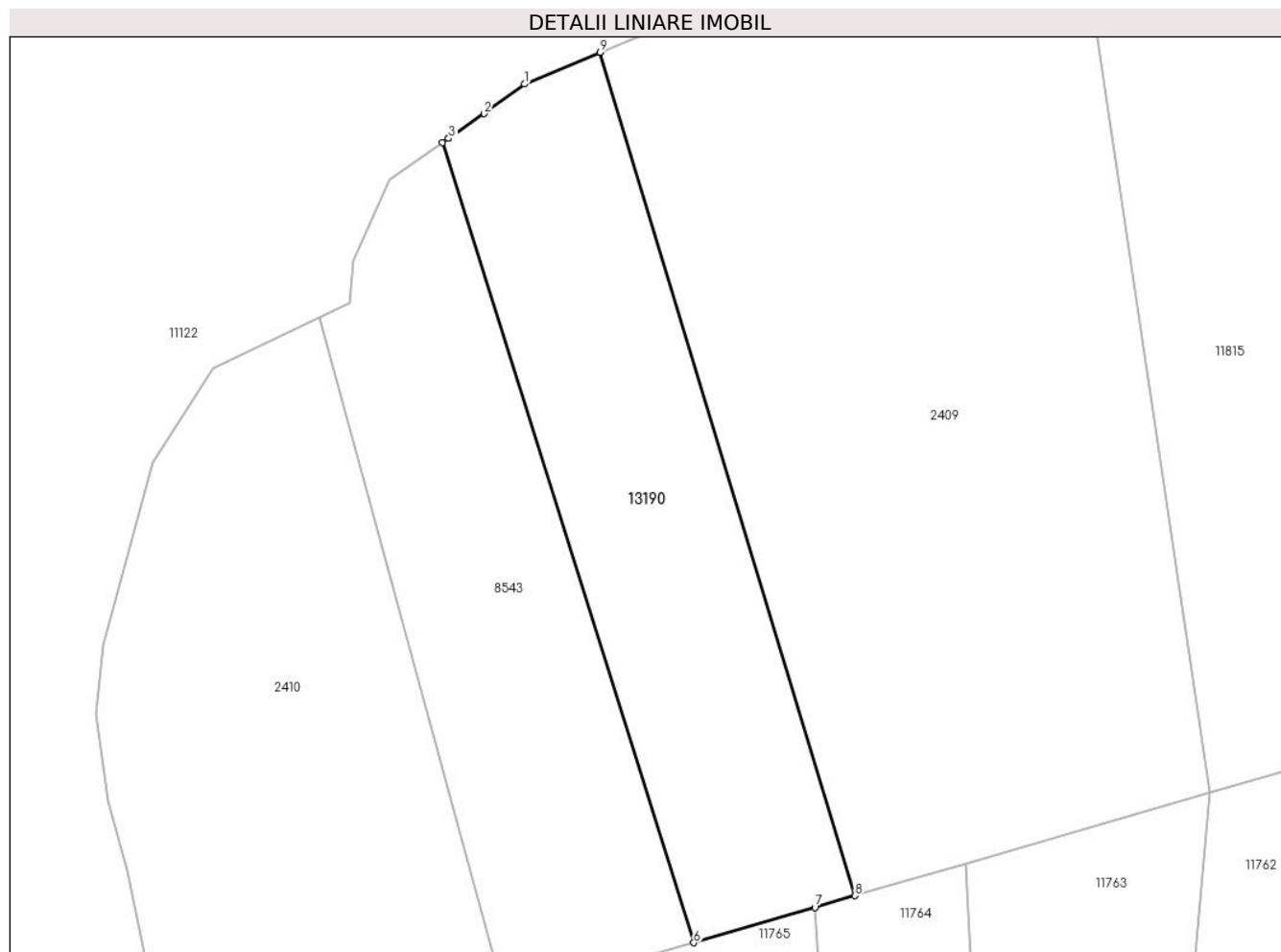
Inscrieri privind dezmembramintele dreptului de proprietate, drepturi reale de garanție și sarcini	Referințe
NU SUNT	

## Anexa Nr. 1 La Partea I

## Teren

Nr cadastral	Suprafața (mp)*	Observații / Referințe
	Din acte: 108 Masurata: 193	

\* Suprafața este determinată în planul de proiecție Stereo 70.



## Date referitoare la teren

Crt	Categorie folosință	Intra vilan	Suprafața (mp)	Tarla	Parcelă	Nr. topo	Observații / Referințe
1	faneata	NU	193	52	657/4	1338/1	varzarie

## Lungime Segmente

1) Valorile lungimilor segmentelor sunt obținute din proiecție în plan.

Punct început	X / Y	Punct sfârșit	X / Y	Lungime segment (** (m)
1	397.763,497 477.192,514	2	397.762,035 477.191,443	1.812
2	397.762,035 477.191,443	3	397.760,761 477.190,558	1.551
3	397.760,761 477.190,558	4	397.760,756 477.190,554	0.006
4	397.760,756 477.190,554	5	397.760,538 477.190,402	0.266
5	397.760,538 477.190,402	6	397.769,58 477.161,626	30.163

Punct început	X / Y	Punct sfârșit	X / Y	Lungime segment (** (m)
6	397.769,58 477.161,626	7	397.773,937 477.162,895	4.538
7	397.773,937 477.162,895	8	397.775,379 477.163,315	1.502
8	397.775,379 477.163,315	9	397.766,209 477.193,653	31.694
9	397.766,209 477.193,653	1	397.763,497 477.192,514	2.941

\*\* Lungimile segmentelor sunt determinate în planul de proiecție Stereo 70 și sunt rotunjite la 1 milimetru.

\*\*\* Distanța dintre puncte este formată din segmente cumulate ce sunt mai mici decât valoarea 1 milimetru.





**DATE DESPRE IMOBILUL NR. 13191**

Oficiul de Cadastru și Publicitate Imobiliară SIBIU  
Biroul de Cadastru și Publicitate Imobiliară Saliste

**A. Partea I. Descrierea imobilului**

TEREN Extravilan

Adresa: Jud. Sibiu

Nr. Crt	Nr cadastral Nr. topografic	Suprafața* (mp)	Observații / Referințe
A1		3.079	Sector cadastral:64 Teren neimprejmut;

**B. Partea II. Proprietari și acte**

Inscrieri privitoare la dreptul de proprietate și alte drepturi reale		Referințe
/		
Act Normativ nr. 7, din 13/03/1996 emis de PARLAMENTUL ROMÂNIEI;		
B1	Intabulare, drept de PROPRIETATE, dobândit prin Lege, cota actuala 1/1, cota initiala 1/1 1) NEIDENTIFICAT NEIDENTIFICAT	A1
Act Administrativ nr. 10805, din 30/08/2023 emis de PRIMĂRIA COMUNEI JINA;		
B2	Se noteaza posesia factica asupra suprafetei de 3079 mp in favoarea lui 1) ARPĂȘEAN IOAN	A1

**C. Partea III. SARCINI .**

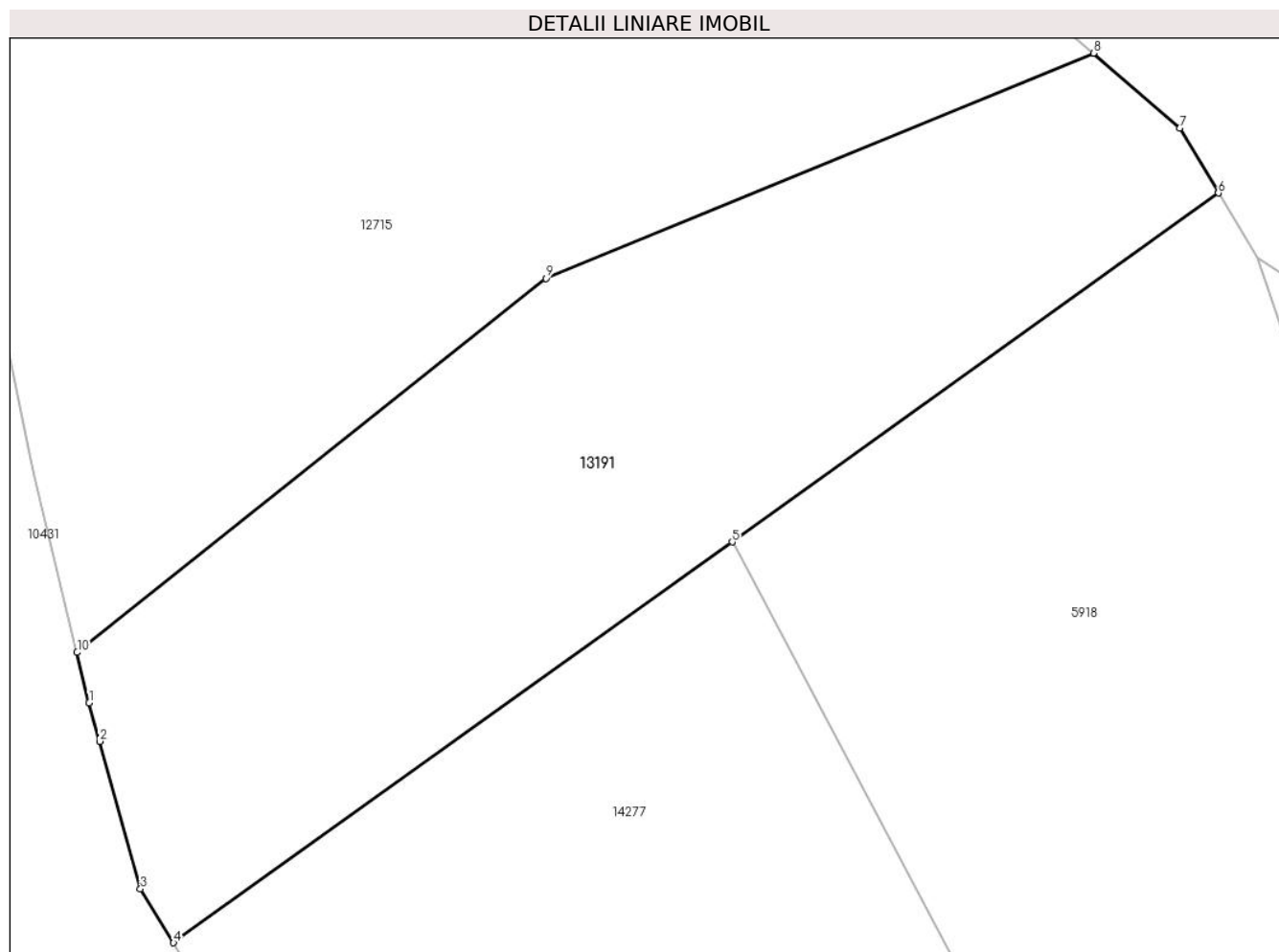
Inscrieri privind dezmembramintele dreptului de proprietate, drepturi reale de garanție și sarcini	Referințe
NU SUNT	

## Anexa Nr. 1 La Partea I

## Teren

Nr cadastral	Suprafața (mp)*	Observații / Referințe
	3.079	

\* Suprafața este determinată în planul de proiecție Stereo 70.



## Date referitoare la teren

Crt	Categorie folosință	Intravilan	Suprafața (mp)	Tarla	Parcelă	Nr. topo	Observații / Referințe
1	fânețe (F) - fânețe împădurite	NU	3.079	39	2431/3	-	

## Lungime Segmente

1) Valorile lungimilor segmentelor sunt obținute din proiecție în plan.

Punct început	X / Y	Punct sfârșit	X / Y	Lungime segment (** (m)
1	397.926,989 472.452,621	2	397.927,986 472.449,004	3.752
2	397.927,986 472.449,004	3	397.931,802 472.435,168	14.353
3	397.931,802 472.435,168	4	397.934,906 472.430,115	5.93
4	397.934,906 472.430,115	5	397.987,351 472.467,724	64.536

Punct început	X / Y	Punct sfârșit	X / Y	Lungime segment (** (m)
5	397.987,351 472.467,724	6	398.032,993 472.500,455	56.165
6	398.032,993 472.500,455	7	398.029,359 472.506,547	7.094
7	398.029,359 472.506,547	8	398.021,281 472.513,566	10.701
8	398.021,281 472.513,566	9	397.969,853 472.492,437	55.599
9	397.969,853 472.492,437	10	397.925,847 472.457,347	56.284
10	397.925,847 472.457,347	1	397.926,989 472.452,621	4.862

\*\* Lungimile segmentelor sunt determinate în planul de proiecție Stereo 70 și sunt rotunjite la 1 milimetru.

\*\*\* Distanța dintre puncte este formată din segmente cumulate ce sunt mai mici decât valoarea 1 milimetru.



**DATE DESPRE IMOBILUL NR. 13201**

Oficiul de Cadastru și Publicitate Imobiliară SIBIU  
Biroul de Cadastru și Publicitate Imobiliară Saliste

**A. Partea I. Descrierea imobilului**

TEREN Extravilan

Adresa: Jud. Sibiu

Nr. Crt	Nr cadastral Nr. topografic	Suprafața* (mp)	Observații / Referințe
A1		2.126	Sector cadastral:14 Teren neimprejmut;

**B. Partea II. Proprietari și acte**

Inscrieri privitoare la dreptul de proprietate și alte drepturi reale		Referințe
/		
Act Normativ nr. 7, din 13/03/1996 emis de PARLAMENTUL ROMÂNIEI;		
B1	Intabulare, drept de PROPRIETATE, dobândit prin Lege, cota actuala 1/1, cota initiala 1/1 1) <b>NEIDENTIFICAT NEIDENTIFICAT</b>	A1
Act Administrativ nr. 9355, din 02/08/2023 emis de PRIMĂRIA COMUNEI JINA;		
B2	Se noteaza posesia factica asupra suprafetei de 2126 mp in favoarea lui 1) <b>CĂTANĂ VLADIMIR</b> 2) <b>CĂTANĂ VALERIA</b>	A1

**C. Partea III. SARCINI .**

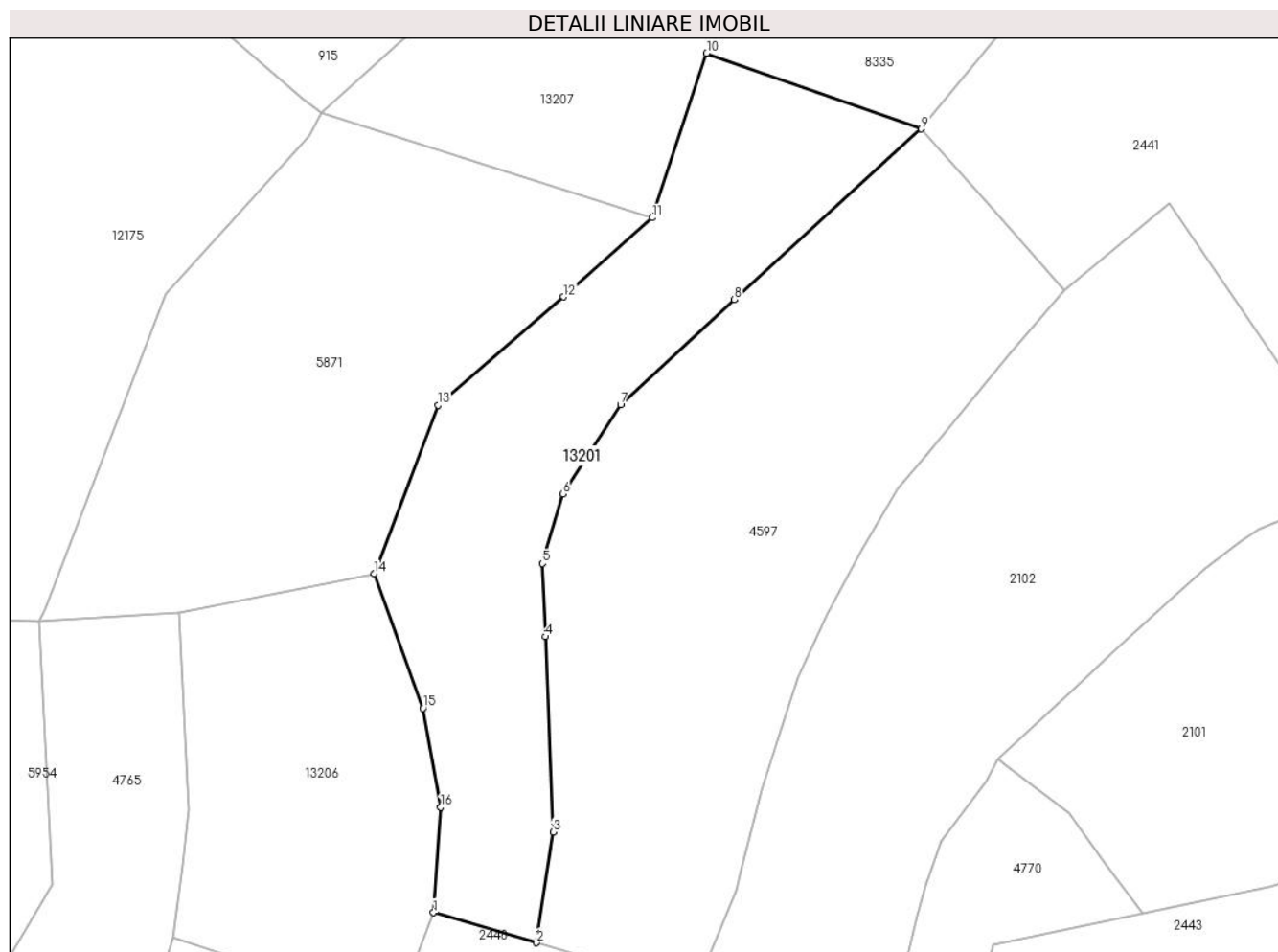
Inscrieri privind dezmembramintele dreptului de proprietate, drepturi reale de garanție și sarcini	Referințe
NU SUNT	

## Anexa Nr. 1 La Partea I

## Teren

Nr cadastral	Suprafața (mp)*	Observații / Referințe
	2.126	

\* Suprafața este determinată în planul de proiecție Stereo 70.



## Date referitoare la teren

Crt	Categorie folosință	Intravilan	Suprafața (mp)	Tarla	Parcelă	Nr. topo	Observații / Referințe
1	faneata	NU	2.126	88	532/3	-	

## Lungime Segmente

1) Valorile lungimilor segmentelor sunt obținute din proiecție în plan.

Punct început	X / Y	Punct sfârșit	X / Y	Lungime segment (** (m)
1	396.510,521 477.487,984	2	396.523,548 477.484,175	13.572
2	396.523,548 477.484,175	3	396.525,651 477.498,153	14.135
3	396.525,651 477.498,153	4	396.524,634 477.522,823	24.691
4	396.524,634 477.522,823	5	396.524,253 477.532,059	9.244
5	396.524,253 477.532,059	6	396.526,877 477.540,836	9.161

Punct început	X / Y	Punct sfârşit	X / Y	Lungime segment (** (m)
6	396.526,877 477.540,836	7	396.534,163 477.552,091	13.407
7	396.534,163 477.552,091	8	396.548,54 477.565,401	19.592
8	396.548,54 477.565,401	9	396.572,163 477.586,918	31.954
9	396.572,163 477.586,918	10	396.545,029 477.596,497	28.775
10	396.545,029 477.596,497	11	396.538,155 477.575,725	21.88
11	396.538,155 477.575,725	12	396.526,934 477.565,727	15.029
12	396.526,934 477.565,727	13	396.511,065 477.552,065	20.94
13	396.511,065 477.552,065	14	396.502,993 477.530,789	22.756
14	396.502,993 477.530,789	15	396.509,183 477.513,804	18.078
15	396.509,183 477.513,804	16	396.511,422 477.501,304	12.699
16	396.511,422 477.501,304	1	396.510,521 477.487,984	13.35

\*\* Lungimile segmentelor sunt determinate în planul de proiecție Stereo 70 și sunt rotunjite la 1 milimetru.

\*\*\* Distanța dintre puncte este formată din segmente cumulate ce sunt mai mici decât valoarea 1 milimetru.





**DATE DESPRE IMOBILUL NR. 13202**

Oficiul de Cadastru și Publicitate Imobiliară SIBIU  
Biroul de Cadastru și Publicitate Imobiliară Saliste

**A. Partea I. Descrierea imobilului**

TEREN Extravilan

Adresa: Jud. Sibiu

Nr. Crt	Nr cadastral Nr. topografic	Suprafața* (mp)	Observații / Referințe
A1		1.537	Sector cadastral:15 Teren neimprejmut;

**B. Partea II. Proprietari și acte**

Inscrieri privitoare la dreptul de proprietate și alte drepturi reale	Referințe
/	
Act Normativ nr. 7, din 13/03/1996 emis de PARLAMENTUL ROMÂNIEI;	
B1	Intabulare, drept de PROPRIETATE, dobândit prin Lege, cota actuala 1/1, cota initiala 1/1
	1) NEIDENTIFICAT NEIDENTIFICAT
Act Administrativ nr. 15148, din 16/11/2023 emis de PRIMĂRIA COMUNEI JINA;	
B2	Se noteaza posesia factica asupra suprafetei de 1537 mp in favoarea
	1) STREULEA CONSTANTIN
	2) STREULEA MARIA

**C. Partea III. SARCINI .**

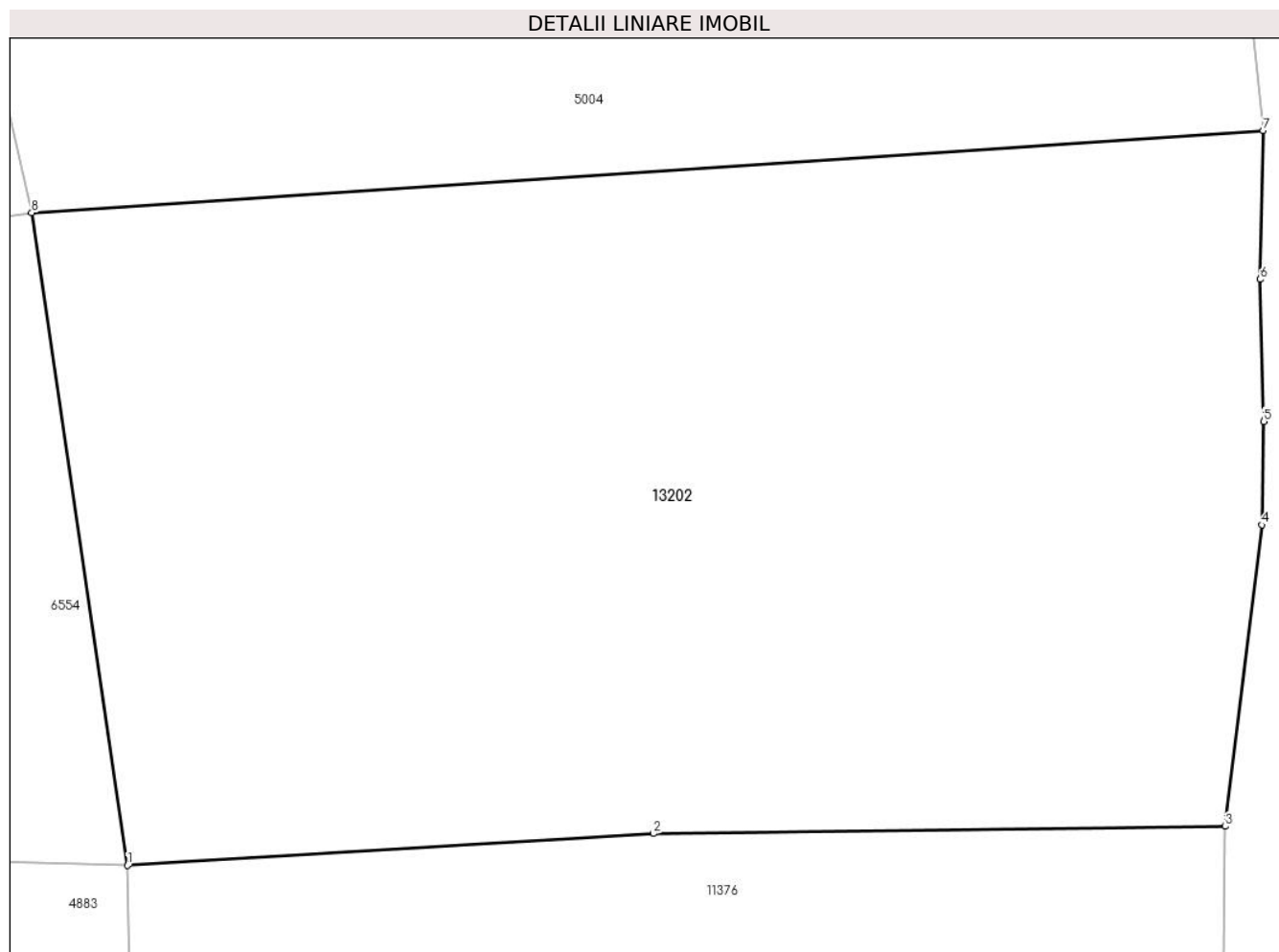
Inscrieri privind dezmembramintele dreptului de proprietate, drepturi reale de garanție și sarcini	Referințe
NU SUNT	

## Anexa Nr. 1 La Partea I

## Teren

Nr cadastral	Suprafața (mp)*	Observații / Referințe
	1.537	

\* Suprafața este determinată în planul de proiecție Stereo 70.



## Date referitoare la teren

Crt	Categorie folosință	Intra vilan	Suprafața (mp)	Tarla	Parcelă	Nr. topo	Observații / Referințe
1	faneata	NU	1.537	6	327/1	-	

## Lungime Segmente

1) Valorile lungimilor segmentelor sunt obținute din proiecție în plan.

Punct început	X / Y	Punct sfârșit	X / Y	Lungime segment (** (m)
1	396.343,214 476.573,245	2	396.366,465 476.574,645	23.293
2	396.366,465 476.574,645	3	396.391,753 476.574,966	25.29
3	396.391,753 476.574,966	4	396.393,369 476.588,289	13.421
4	396.393,369 476.588,289	5	396.393,456 476.592,861	4.573
5	396.393,456 476.592,861	6	396.393,295 476.599,142	6.283

Punct început	X / Y	Punct sfârşit	X / Y	Lungime segment (** (m)
6	396.393,295 476.599,142	7	396.393,428 476.605,71	6.569
7	396.393,428 476.605,71	8	396.338,972 476.602,082	54.577
8	396.338,972 476.602,082	1	396.343,214 476.573,245	29.147

\*\* Lungimile segmentelor sunt determinate în planul de proiecție Stereo 70 și sunt rotunjite la 1 milimetru.

\*\*\* Distanța dintre puncte este formată din segmente cumulate ce sunt mai mici decât valoarea 1 milimetru.





## DATE DESPRE IMOBILUL NR. 13203

Oficiul de Cadastru și Publicitate Imobiliară SIBIU  
Biroul de Cadastru și Publicitate Imobiliară Saliste

## A. Partea I. Descrierea imobilului

TEREN Extravilan

Nr. CF vechi:2382 JINA

Nr. topografic:42

Adresa: Jud. Sibiu

Nr. Crt	Nr cadastral Nr. topografic	Suprafața* (mp)	Observații / Referințe
A1	102099	Din acte: 3.204 Masurata: 2.913	Sector cadastral:13 Teren imprejmuit;

## B. Partea II. Proprietari și acte

Inscrieri privitoare la dreptul de proprietate și alte drepturi reale		Referințe
<b>3327 / 29/10/1909</b>		
Act Notarial nr. 0, din 01/01/1909 emis de -;		
B1	Intabulare, drept de PROPRIETATE, cu titlu de drept mostenire, dobandit prin Succesiune, cota actuala 3/24, cota initiala 1/8 1) <b>VONICA MARIA</b> <i>OBSERVATII: (provenita din conversia CF 2382Jina)</i>	A1
B2	Intabulare, drept de PROPRIETATE, cu titlu de drept mostenire, dobandit prin Succesiune, cota actuala 3/24, cota initiala 1/8 1) <b>VONICA ANA</b> <i>OBSERVATII: (provenita din conversia CF 2382Jina)</i>	A1
B3	Intabulare, drept de PROPRIETATE, cu titlu de drept mostenire, dobandit prin Succesiune, cota actuala 3/24, cota initiala 1/8 1) <b>VONICA ILEANA</b> <i>OBSERVATII: (provenita din conversia CF 2382Jina)</i>	A1
<b>658 / 15/02/1910</b>		
Act Notarial nr. 0, din 01/01/1909 emis de -;		
B4	Intabulare, drept de PROPRIETATE, cu titlu de drept mostenire, dobandit prin Succesiune, cota actuala 1/24, cota initiala 1/24 1) <b>VONICA MARIA</b> <i>OBSERVATII: (provenita din conversia CF 2382Jina)</i>	A1
B5	Intabulare, drept de PROPRIETATE, cu titlu de drept mostenire, dobandit prin Succesiune, cota actuala 1/24, cota initiala 1/24 1) <b>VONICA ANA</b> <i>OBSERVATII: (provenita din conversia CF 2382Jina)</i>	A1
B6	Intabulare, drept de PROPRIETATE, cu titlu de drept mostenire, dobandit prin Succesiune, cota actuala 1/24, cota initiala 1/24 1) <b>VONICA ILEANA</b> <i>OBSERVATII: (provenita din conversia CF 2382Jina)</i>	A1
<b>1023 / 02/11/1942</b>		
Hotarare Judecatoreasca nr. 2185/1941, din 01/01/1941 emis de JUDECATORIA MIERCUREA;		
B7	Intabulare, drept de PROPRIETATE, cu titlu de drept mostenire si partaj, dobandit prin Conventie, cota actuala 12/24, cota initiala 1/2 1) <b>MANITIU ILEANA, N. VONICA</b> <i>OBSERVATII: (provenita din conversia CF 2382Jina)</i>	A1
/		
Act Administrativ nr. 14445, din 02/11/2023 emis de PRIMĂRIA COMUNEI JINA;		
B8	Se noteaza posesia factica asupra suprafetei de 2913 mp in favoarea lui 1) <b>STERP MARIA-NICOLETA</b>	A1

## C. Partea III. SARCINI .

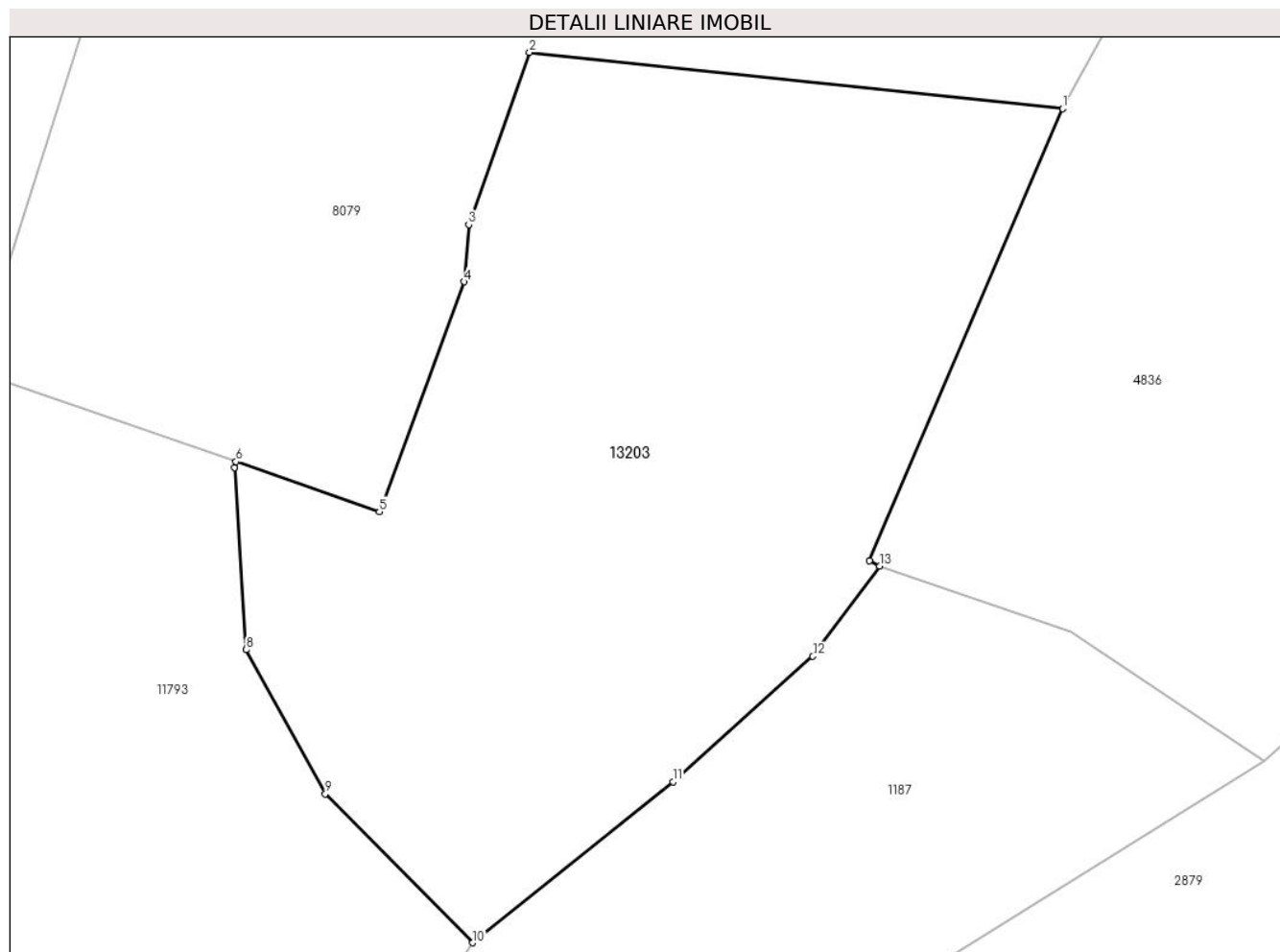
Inscrieri privind dezmembramintele dreptului de proprietate, drepturi reale de garanție și sarcini	Referințe
NU SUNT	

## Anexa Nr. 1 La Partea I

## Teren

Nr cadastral	Suprafața (mp)*	Observații / Referințe
102099	Din acte: 3.204 Masurata: 2.913	

\* Suprafața este determinată în planul de proiecție Stereo 70.



## Date referitoare la teren

Crt	Categorie folosință	Intra vilan	Suprafața (mp)	Tarla	Parcelă	Nr. topo	Observații / Referințe
1	faneata	NU	2.913	65	613/8	42	

## Lungime Segmente

1) Valorile lungimilor segmentelor sunt obținute din proiecție în plan.

Punct început	X / Y	Punct sfârșit	X / Y	Lungime segment (** (m)
1	397.392,402 477.890,012	2	397.347,338 477.894,771	45.315
2	397.347,338 477.894,771	3	397.342,208 477.880,224	15.425
3	397.342,208 477.880,224	4	397.341,802 477.875,39	4.851
4	397.341,802 477.875,39	5	397.334,66 477.855,974	20.688
5	397.334,66 477.855,974	6	397.322,554 477.860,192	12.82

Punct început	X / Y	Punct sfârșit	X / Y	Lungime segment (** (m)
6	397.322,554 477.860,192	7	397.322,418 477.859,71	0.501
7	397.322,418 477.859,71	8	397.323,414 477.844,312	15.43
8	397.323,414 477.844,312	9	397.330,094 477.832,146	13.879
9	397.330,094 477.832,146	10	397.342,549 477.819,553	17.712
10	397.342,549 477.819,553	11	397.359,466 477.833,165	21.713
11	397.359,466 477.833,165	12	397.371,288 477.843,755	15.872
12	397.371,288 477.843,755	13	397.376,935 477.851,376	9.485
13	397.376,935 477.851,376	14	397.376,086 477.851,835	0.965
14	397.376,086 477.851,835	1	397.392,402 477.890,012	41.517

\*\* Lungimile segmentelor sunt determinate în planul de proiecție Stereo 70 și sunt rotunjite la 1 milimetru.

\*\*\* Distanța dintre puncte este formată din segmente cumulate ce sunt mai mici decât valoarea 1 milimetru.





**DATE DESPRE IMOBILUL NR. 13206**

Oficiul de Cadastru și Publicitate Imobiliară SIBIU  
Biroul de Cadastru și Publicitate Imobiliară Saliste

**A. Partea I. Descrierea imobilului**

TEREN Extravilan

Adresa: Jud. Sibiu

Nr. Crt	Nr cadastral Nr. topografic	Suprafața* (mp)	Observații / Referințe
A1		1.468	Sector cadastral:14 Teren neimprejmut;

**B. Partea II. Proprietari și acte**

Inscrieri privitoare la dreptul de proprietate și alte drepturi reale		Referințe
/		
Act Normativ nr. 7, din 13/03/1996 emis de PARLAMENTUL ROMÂNIEI;		
B1	Intabulare, drept de PROPRIETATE, dobândit prin Lege, cota actuala 1/1, cota initiala 1/1 1) NEIDENTIFICAT NEIDENTIFICAT	A1
Act Administrativ nr. 9213, din 31/07/2023 emis de PRIMĂRIA COMUNEI JINA;		
B2	Se noteaza posesia factica asupra suprafetei de 1468 mp in favoarea lui 1) STREULEA MARIA 2) STREULEA CONSTANTIN	A1

**C. Partea III. SARCINI .**

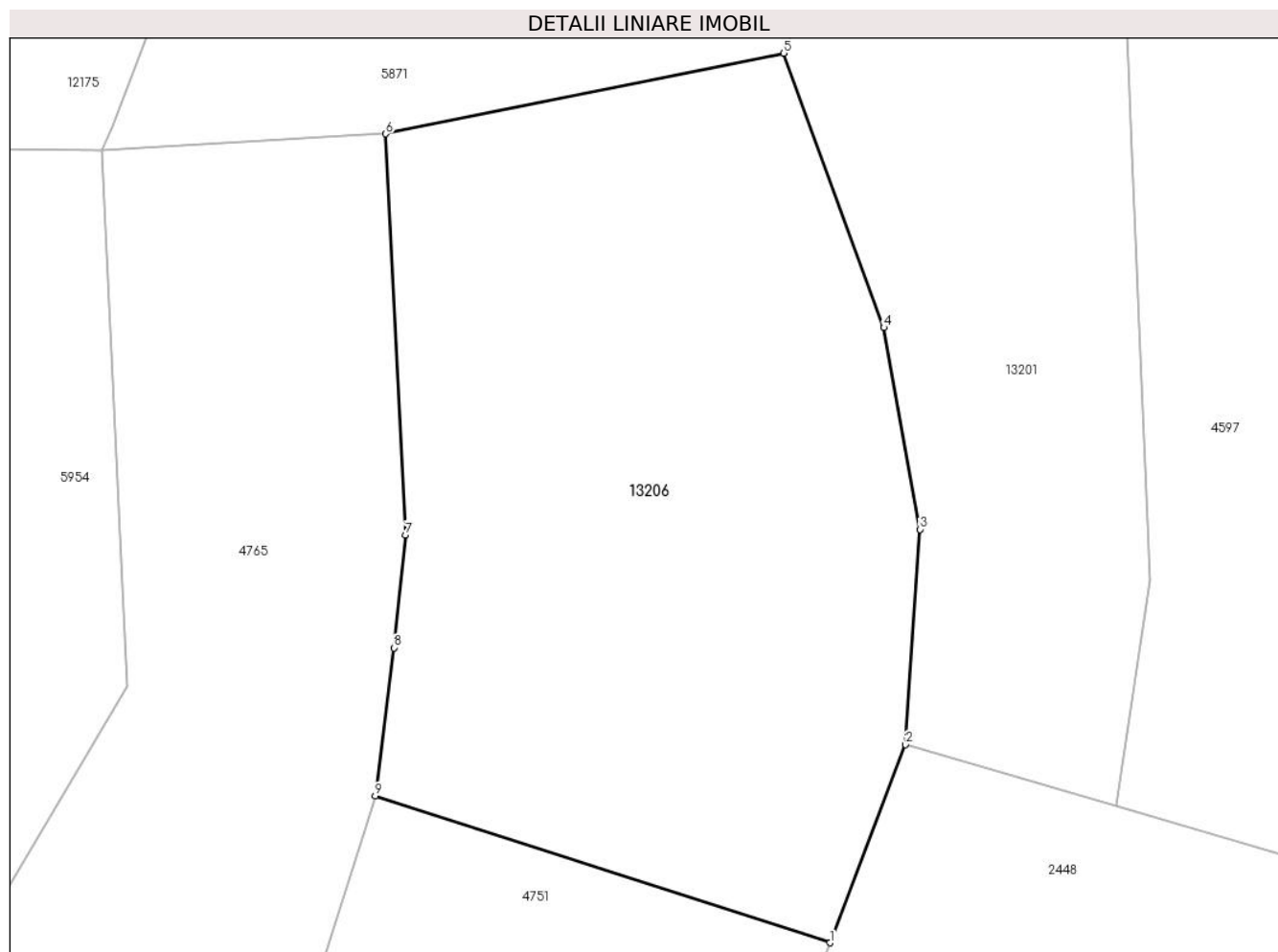
Inscrieri privind dezmembramintele dreptului de proprietate, drepturi reale de garanție și sarcini	Referințe
NU SUNT	

## Anexa Nr. 1 La Partea I

## Teren

Nr cadastral	Suprafața (mp)*	Observații / Referințe
	1.468	

\* Suprafața este determinată în planul de proiecție Stereo 70.



## Date referitoare la teren

Crt	Categorie folosință	Intra vilan	Suprafața (mp)	Tarla	Parcelă	Nr. topo	Observații / Referințe
1	faneata	NU	1.468	88	525/11	-	

## Lungime Segmente

1) Valorile lungimilor segmentelor sunt obținute din proiecție în plan.

Punct început	X / Y	Punct sfârșit	X / Y	Lungime segment (** (m)
1	396.505,847 477.475,72	2	396.510,521 477.487,984	13.124
2	396.510,521 477.487,984	3	396.511,422 477.501,304	13.35
3	396.511,422 477.501,304	4	396.509,183 477.513,804	12.699
4	396.509,183 477.513,804	5	396.502,993 477.530,789	18.078
5	396.502,993 477.530,789	6	396.478,329 477.525,794	25.165

Punct început	X / Y	Punct sfârșit	X / Y	Lungime segment (** (m)
6	396.478,329 477.525,794	7	396.479,551 477.500,969	24.855
7	396.479,551 477.500,969	8	396.478,822 477.493,978	7.029
8	396.478,822 477.493,978	9	396.477,677 477.484,805	9.244
9	396.477,677 477.484,805	1	396.505,847 477.475,72	29.599

\*\* Lungimile segmentelor sunt determinate în planul de proiecție Stereo 70 și sunt rotunjite la 1 milimetru.

\*\*\* Distanța dintre puncte este formată din segmente cumulate ce sunt mai mici decât valoarea 1 milimetru.



**DATE DESPRE IMOBILUL NR. 13207**

Oficiul de Cadastru și Publicitate Imobiliară SIBIU  
Biroul de Cadastru și Publicitate Imobiliară Saliste

**A. Partea I. Descrierea imobilului**

TEREN Extravilan

Adresa: Jud. Sibiu

Nr. Crt	Nr cadastral Nr. topografic	Suprafața* (mp)	Observații / Referințe
A1		1.844	Sector cadastral:14 Teren imprejmuit;

**B. Partea II. Proprietari și acte**

Inscrieri privitoare la dreptul de proprietate și alte drepturi reale		Referințe
/		
Act Normativ nr. 7, din 13/03/1996 emis de PARLAMENTUL ROMÂNIEI;		
B1	Intabulare, drept de PROPRIETATE, dobândit prin Lege, cota actuala 1/1, cota initiala 1/1 1) NEIDENTIFICAT NEIDENTIFICAT	A1
Act Administrativ nr. 9211, din 31/07/2023 emis de PRIMĂRIA COMUNEI JINA;		
B2	Se noteaza posesia factica asupra suprafetei de 1844 mp in favoarea lui 1) STREULEA CONSTANTIN 2) STREULEA MARIA	A1

**C. Partea III. SARCINI .**

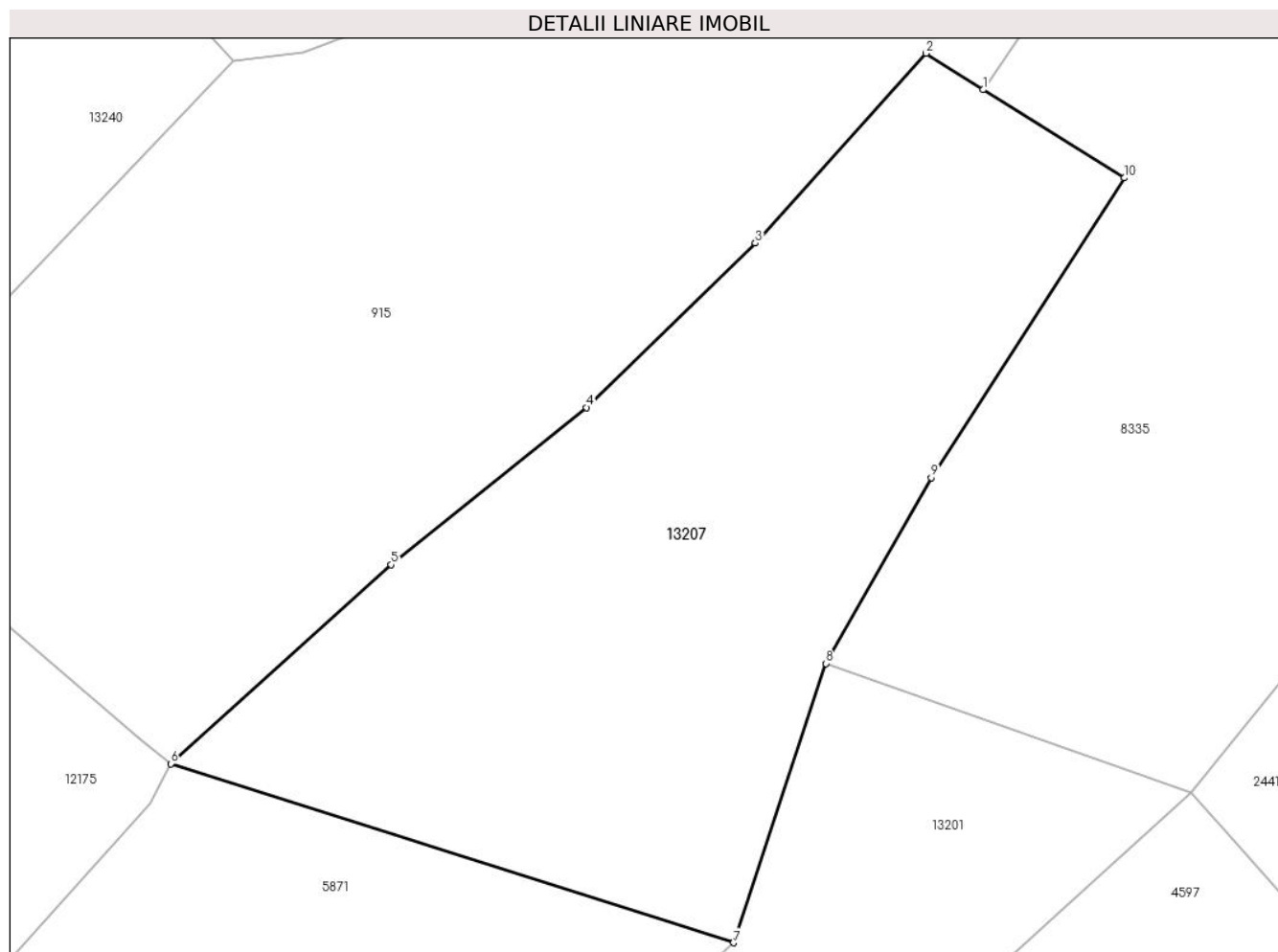
Inscrieri privind dezmembramintele dreptului de proprietate, drepturi reale de garanție și sarcini	Referințe
NU SUNT	

## Anexa Nr. 1 La Partea I

## Teren

Nr cadastral	Suprafața (mp)*	Observații / Referințe
	1.844	

\* Suprafața este determinată în planul de proiecție Stereo 70.



## Date referitoare la teren

Crt	Categorie folosință	Intravilan	Suprafața (mp)	Tarla	Parcelă	Nr. topo	Observații / Referințe
1	faneata	NU	1.844	88	537	-	

## Lungime Segmente

1) Valorile lungimilor segmentelor sunt obținute din proiecție în plan.

Punct început	X / Y	Punct sfârșit	X / Y	Lungime segment (** (m)
1	396.556,729 477.639,164	2	396.552,49 477.641,876	5.032
2	396.552,49 477.641,876	3	396.539,771 477.627,762	18.999
3	396.539,771 477.627,762	4	396.527,218 477.615,528	17.529
4	396.527,218 477.615,528	5	396.512,692 477.603,832	18.649
5	396.512,692 477.603,832	6	396.496,275 477.589,033	22.103

Punct început	X / Y	Punct sfârșit	X / Y	Lungime segment (** (m)
6	396.496,275 477.589,033	7	396.538,155 477.575,725	43.944
7	396.538,155 477.575,725	8	396.545,029 477.596,497	21.88
8	396.545,029 477.596,497	9	396.552,873 477.610,324	15.897
9	396.552,873 477.610,324	10	396.567,259 477.632,61	26.526
10	396.567,259 477.632,61	1	396.556,729 477.639,164	12.403

\*\* Lungimile segmentelor sunt determinate în planul de proiecție Stereo 70 și sunt rotunjite la 1 milimetru.

\*\*\* Distanța dintre puncte este formată din segmente cumulate ce sunt mai mici decât valoarea 1 milimetru.





**DATE DESPRE IMOBILUL NR. 13208**

Oficiul de Cadastru și Publicitate Imobiliară SIBIU  
Biroul de Cadastru și Publicitate Imobiliară Saliste

**A. Partea I. Descrierea imobilului**

TEREN Extravilan

Adresa: Jud. Sibiu

Nr. Crt	Nr cadastral Nr. topografic	Suprafața* (mp)	Observații / Referințe
A1		5.968	Sector cadastral:6 Teren neimprejmuit;

**B. Partea II. Proprietari și acte**

Inscrieri privitoare la dreptul de proprietate și alte drepturi reale		Referințe
/		
Act Normativ nr. 7, din 13/03/1996 emis de PARLAMENTUL ROMÂNIEI;		
B1	Intabulare, drept de PROPRIETATE, dobândit prin Lege, cota actuala 1/1, cota initiala 1/1 1) NEIDENTIFICAT NEIDENTIFICAT	A1
Act Administrativ nr. 11455, din 15/09/2023 emis de PRIMĂRIA COMUNEI JINA;		
B2	Se noteaza posesia factica asupra suprafetei de 5968 mp in favoarea lui 1) MORARIU GHEORGHE-FLORIN	A1

**C. Partea III. SARCINI .**

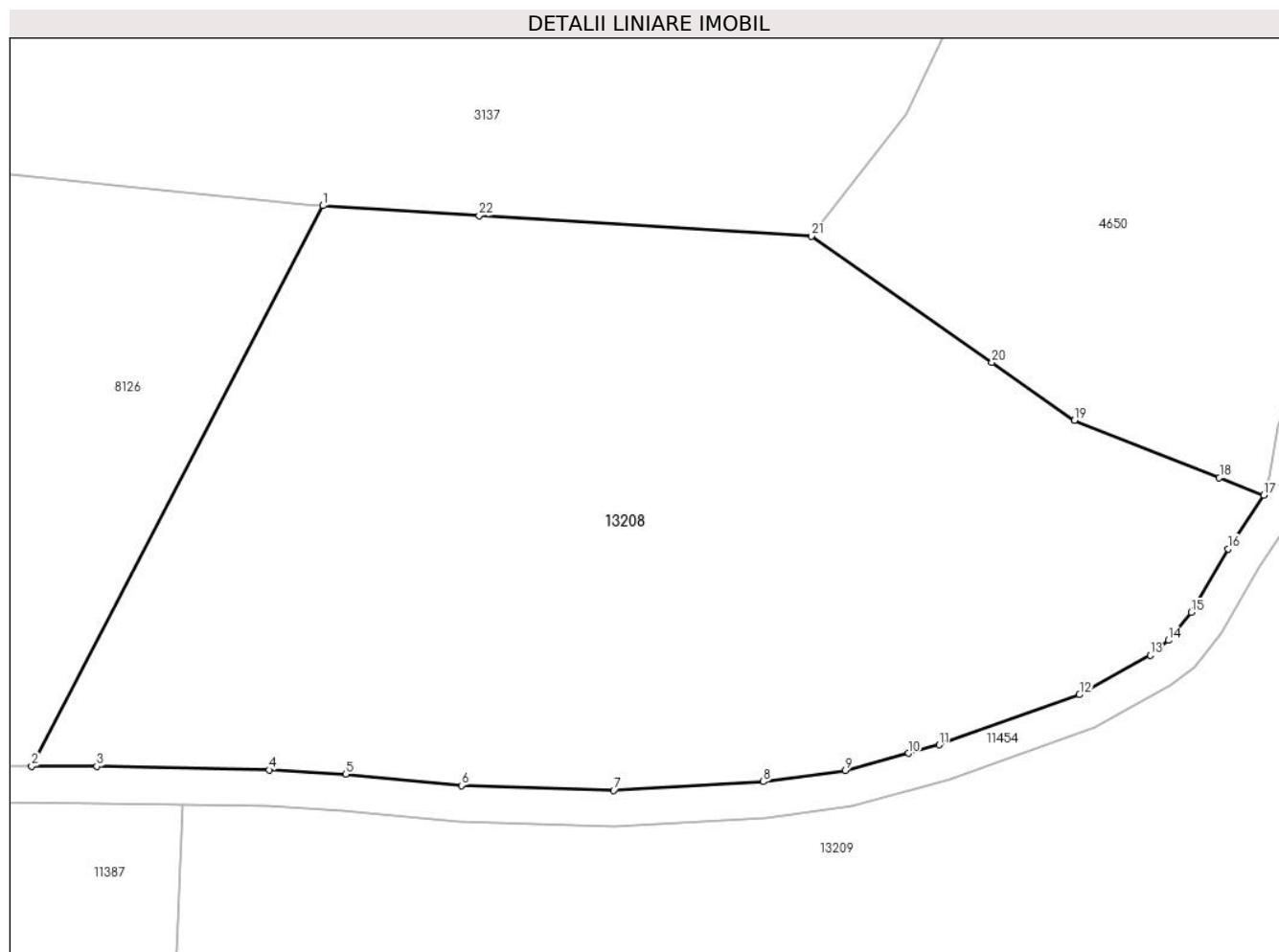
Inscrieri privind dezmembramintele dreptului de proprietate, drepturi reale de garanție și sarcini	Referințe
NU SUNT	

## Anexa Nr. 1 La Partea I

## Teren

Nr cadastral	Suprafața (mp)*	Observații / Referințe
	5.968	

\* Suprafața este determinată în planul de proiecție Stereo 70.



## Date referitoare la teren

Crt	Categorie folosință	Intravilan	Suprafața (mp)	Tarla	Parcelă	Nr. topo	Observații / Referințe
1	faneata	NU	5.968	8	501/55	-	

## Lungime Segmente

1) Valorile lungimilor segmentelor sunt obținute din proiecție în plan.

Punct început	X / Y	Punct sfârșit	X / Y	Lungime segment (** (m)
1	395.792,272 477.709,513	2	395.760,324 477.648,08	69.244
3	395.767,477 477.648,049	4	395.786,388 477.647,663	18.915
5	395.794,775 477.647,198	6	395.807,464 477.645,969	12.748
7	395.824,162 477.645,435	8	395.840,596 477.646,388	16.462
9	395.849,591 477.647,594	10	395.856,499 477.649,49	7.163

Punct început	X / Y	Punct sfârșit	X / Y	Lungime segment (** (m)
2	395.760,324 477.648,08	3	395.767,477 477.648,049	7.153
4	395.786,388 477.647,663	5	395.794,775 477.647,198	8.4
6	395.807,464 477.645,969	7	395.824,162 477.645,435	16.707
8	395.840,596 477.646,388	9	395.849,591 477.647,594	9.075
10	395.856,499 477.649,49	11	395.859,892 477.650,422	3.519

Punct început	X / Y	Punct sfârșit	X / Y	Lungime segment (** (m)
11	395.859,892 477.650,422	12	395.875,265 477.655,92	16.327
13	395.883,017 477.660,257	14	395.885,031 477.661,868	2.579
15	395.887,527 477.664,925	16	395.891,556 477.671,878	8.036
17	395.895,483 477.677,779	18	395.890,613 477.679,706	5.237
19	395.874,725 477.685,995	20	395.865,655 477.692,332	11.064
21	395.845,847 477.706,172	22	395.809,416 477.708,444	36.502

Punct început	X / Y	Punct sfârșit	X / Y	Lungime segment (** (m)
12	395.875,265 477.655,92	13	395.883,017 477.660,257	8.883
14	395.885,031 477.661,868	15	395.887,527 477.664,925	3.947
16	395.891,556 477.671,878	17	395.895,483 477.677,779	7.088
18	395.890,613 477.679,706	19	395.874,725 477.685,995	17.087
20	395.865,655 477.692,332	21	395.845,847 477.706,172	24.164
22	395.809,416 477.708,444	1	395.792,272 477.709,513	17.177

\*\* Lungimile segmentelor sunt determinate în planul de proiecție Stereo 70 și sunt rotunjite la 1 milimetru.

\*\*\* Distanța dintre puncte este formată din segmente cumulate ce sunt mai mici decât valoarea 1 milimetru.



**DATE DESPRE IMOBILUL NR. 13209**

Oficiul de Cadastru și Publicitate Imobiliară SIBIU  
Biroul de Cadastru și Publicitate Imobiliară Saliste

**A. Partea I. Descrierea imobilului**

TEREN Extravilan

Nr. CF vechi:514 Jina  
Nr. topografic:1878

Adresa: Jud. Sibiu

Nr. Crt	Nr cadastral Nr. topografic	Suprafața* (mp)	Observații / Referințe
A1	101139	Din acte: 8.836 Masurata: 16.545	Sector cadastral:6 Teren neimprejmuit;

**B. Partea II. Proprietari și acte**

Inscrieri privitoare la dreptul de proprietate și alte drepturi reale		Referințe
<b>855 / 03/12/1953</b>		
Hotarare Judecatoreasca nr. 1280/1944, din 01/01/1944 emis de JUDECATORIA MIERCUREA;		
B1	Intabulare, drept de PROPRIETATE, cu titlu de drept mostenire, dobandit prin Succesiune, cota actuala 1/6, cota initiala 1/6 1) <b>PAMFILOIU IOAN</b> , minor <i>OBSERVATII: (provenita din conversia CF 514Jina)</i>	A1
B2	Intabulare, drept de PROPRIETATE, cu titlu de drept mostenire, dobandit prin Succesiune, cota actuala 1/6, cota initiala 1/6 1) <b>PAMFILOIU MARIA</b> , minora <i>OBSERVATII: (provenita din conversia CF 514Jina)</i>	A1
B3	Intabulare, drept de PROPRIETATE, cu titlu de drept mostenire, dobandit prin Succesiune, cota actuala 1/6, cota initiala 1/6 1) <b>PAMFILOIU PARASCHIVA</b> , minora <i>OBSERVATII: (provenita din conversia CF 514Jina)</i>	A1
<b>10505 / 18/09/2012</b>		
Act Notarial nr. 47, din 17/09/2012 emis de NP AVRAM IULIA-OANA (dosar nr. 84/2012 suplimentar la dosar nr. 61/2012 si CM nr. 37/2012 NP Avram Iulia Oana);		
B5	Intabulare, drept de PROPRIETATE, dobandit prin Succesiune, cota actuala 3/6, cota initiala 1/2 1) <b>CIOROGARIU MIRON</b>	A1
/		
Act Administrativ nr. 15550, din 21/11/2023 emis de PRIMĂRIA COMUNEI JINA;		
B6	Se noteaza posesia factica asupra suprafetei de 16545 mp in favoarea lui 1) <b>MORARIU GHEORGHE-FLORIN</b>	A1

**C. Partea III. SARCINI .**

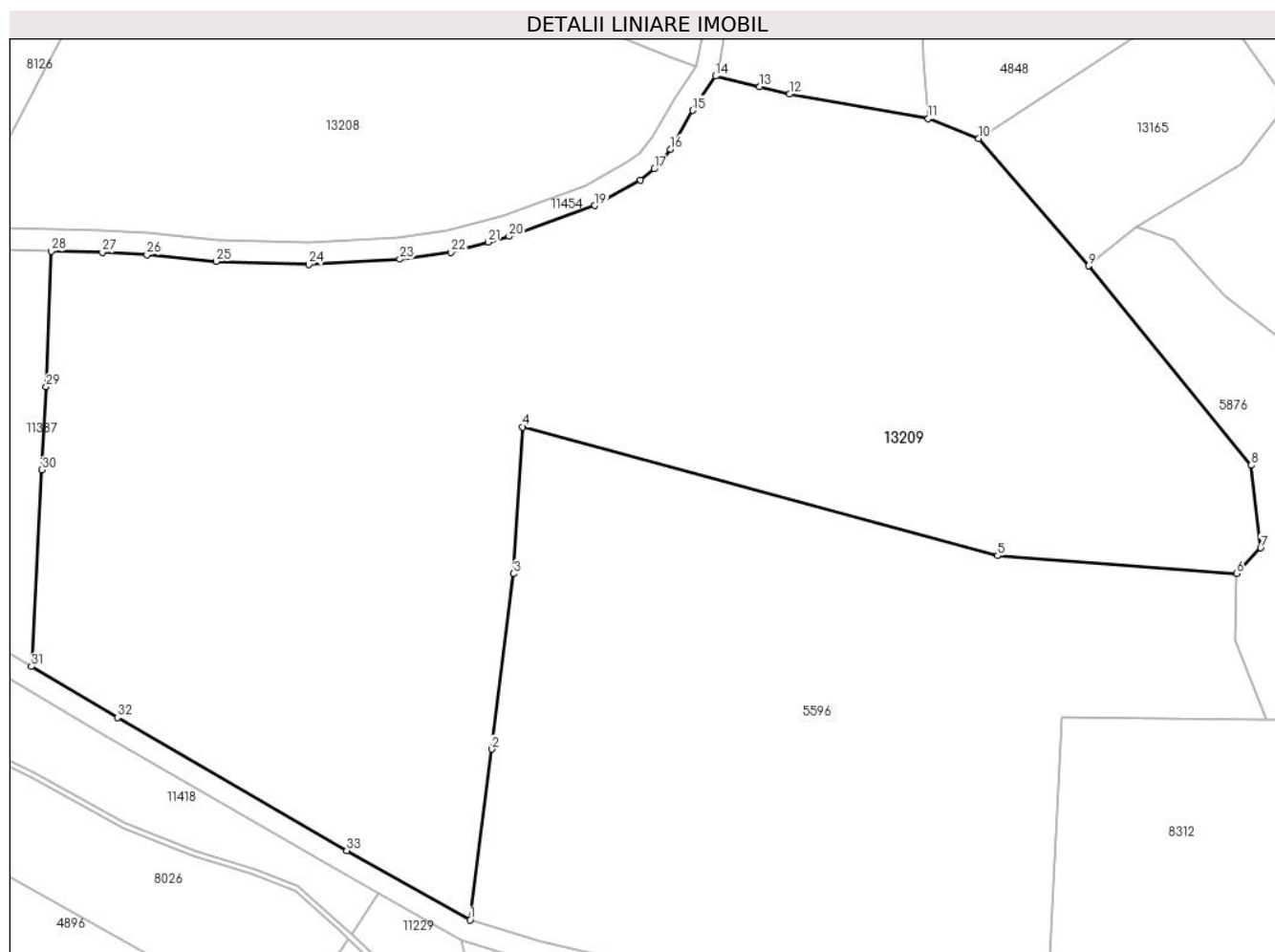
Inscrieri privind dezmembramintele dreptului de proprietate, drepturi reale de garanție și sarcini	Referințe
NU SUNT	

## Anexa Nr. 1 La Partea I

## Teren

Nr cadastral	Suprafața (mp)*	Observații / Referințe
101139	Din acte: 8.836 Masurata: 16.545	

\* Suprafața este determinată în planul de proiecție Stereo 70.



## Date referitoare la teren

Crt	Categorie folosință	Intra vilan	Suprafața (mp)	Tarla	Parcelă	Nr. topo	Observații / Referințe
1	faneata	NU	14.470	8	501/63	1878	
2	fânețe (F) - fânețe împădurite	NU	2.075	8	501/63	1878	

## Lungime Segmente

1) Valorile lungimilor segmentelor sunt obținute din proiecție în plan.

Punct început	X / Y	Punct sfârșit	X / Y	Lungime segment (** (m)
1	395.853,961 477.520,916	2	395.857,91 477.552,313	31.644
3	395.861,966 477.584,562	4	395.863,634 477.611,528	27.018
5	395.951,041 477.587,898	6	395.995,032 477.584,613	44.113

Punct început	X / Y	Punct sfârșit	X / Y	Lungime segment (** (m)
2	395.857,91 477.552,313	3	395.861,966 477.584,562	32.503
4	395.863,634 477.611,528	5	395.951,041 477.587,898	90.545
6	395.995,032 477.584,613	7	395.999,49 477.589,319	6.482

Punct început	X / Y	Punct sfârșit	X / Y	Lungime segment (** (m)
7	395.999,49 477.589,319	8	395.997,711 477.604,495	15.28
9	395.967,828 477.641,194	10	395.947,575 477.664,608	30.958
11	395.938,283 477.668,256	12	395.912,76 477.672,767	25.919
13	395.907,239 477.674,115	14	395.899,162 477.676,087	8.314
15	395.894,955 477.669,765	16	395.890,828 477.662,643	8.231
17	395.887,861 477.659,009	18	395.885,258 477.656,928	3.333
19	395.876,927 477.652,266	20	395.861,097 477.646,605	16.812
21	395.857,241 477.645,546	22	395.850,39 477.643,665	7.105
23	395.840,977 477.642,404	24	395.824,214 477.641,432	16.791
25	395.807,207 477.641,975	26	395.794,471 477.643,209	12.796
27	395.786,236 477.643,666	28	395.776,832 477.643,857	9.406
29	395.775,888 477.618,953	30	395.775,088 477.603,655	15.319
31	395.773,197 477.567,509	32	395.789,035 477.558,103	18.421
33	395.831,222 477.533,651	1	395.853,961 477.520,916	26.062

Punct început	X / Y	Punct sfârșit	X / Y	Lungime segment (** (m)
8	395.997,711 477.604,495	9	395.967,828 477.641,194	47.327
10	395.947,575 477.664,608	11	395.938,283 477.668,256	9.982
12	395.912,76 477.672,767	13	395.907,239 477.674,115	5.683
14	395.899,162 477.676,087	15	395.894,955 477.669,765	7.594
16	395.890,828 477.662,643	17	395.887,861 477.659,009	4.691
18	395.885,258 477.656,928	19	395.876,927 477.652,266	9.547
20	395.861,097 477.646,605	21	395.857,241 477.645,546	3.999
22	395.850,39 477.643,665	23	395.840,977 477.642,404	9.497
24	395.824,214 477.641,432	25	395.807,207 477.641,975	17.016
26	395.794,471 477.643,209	27	395.786,236 477.643,666	8.248
28	395.776,832 477.643,857	29	395.775,888 477.618,953	24.922
30	395.775,088 477.603,655	31	395.773,197 477.567,509	36.195
32	395.789,035 477.558,103	33	395.831,222 477.533,651	48.761

\*\* Lungimile segmentelor sunt determinate în planul de proiecție Stereo 70 și sunt rotunjite la 1 milimetru.

\*\*\* Distanța dintre puncte este formată din segmente cumulate ce sunt mai mici decât valoarea 1 milimetru.







## DATE DESPRE IMOBILUL NR. 13210

Oficiul de Cadastru și Publicitate Imobiliară SIBIU  
Biroul de Cadastru și Publicitate Imobiliară Saliste

## A. Partea I. Descrierea imobilului

Nr. CF vechi:5252Jina  
Nr. topografic:2181

TEREN Extravilan

Adresa: Jud. Sibiu

Nr. Crt	Nr cadastral Nr. topografic	Suprafața* (mp)	Observații / Referințe
A1	101050	1.124	Sector cadastral:14 Teren neimprejmuit;

## B. Partea II. Proprietari și acte

Inscrieri privitoare la dreptul de proprietate și alte drepturi reale	Referințe
<b>14304 / 03/12/2019</b>	
Act Notarial nr. 121, din 28/11/2019 emis de POPA - LUPAS GEORGE, DOSAR SUCC. 192, 193/2019;	
B3 Intabulare, drept de PROPRIETATE, dobandit prin Succesiune, cota actuala 3/64, cota initiala 3/64 1) <b>POPA PETRU</b>	A1
B4 Intabulare, drept de PROPRIETATE, dobandit prin Succesiune, cota actuala 3/64, cota initiala 3/64 1) <b>POPA CORNELIU</b>	A1
B5 Intabulare, drept de PROPRIETATE, dobandit prin Succesiune, cota actuala 3/64, cota initiala 3/64 1) <b>POPA VASILE</b>	A1
B6 Intabulare, drept de PROPRIETATE, dobandit prin Succesiune, cota actuala 3/64, cota initiala 3/64 1) <b>MAICAN EUGENIA</b> , nascuta Popa	A1
B7 Intabulare, drept de PROPRIETATE, dobandit prin Succesiune, cota actuala 3/64, cota initiala 3/64 1) <b>POPA LENUȚA</b>	A1
B9 Intabulare, drept de PROPRIETATE, dobandit prin Succesiune, cota actuala 3/64, cota initiala 3/64 1) <b>POPA CONSTANTIN</b>	A1
B10 Intabulare, drept de PROPRIETATE, dobandit prin Succesiune, cota actuala 3/64, cota initiala 3/64 1) <b>POPA ARON</b>	A1
B11 Intabulare, drept de PROPRIETATE, dobandit prin Succesiune, cota actuala 5/64, cota initiala 5/64 1) <b>POPA PETRU</b>	A1
B12 Intabulare, drept de PROPRIETATE, dobandit prin Succesiune, cota actuala 5/64, cota initiala 5/64 1) <b>POPA CORNELIU</b>	A1
B13 Intabulare, drept de PROPRIETATE, dobandit prin Succesiune, cota actuala 5/64, cota initiala 5/64 1) <b>POPA VASILE</b>	A1
B14 Intabulare, drept de PROPRIETATE, dobandit prin Succesiune, cota actuala 5/64, cota initiala 5/64 1) <b>MAICAN EUGENIA</b> , nascuta Popa	A1
B15 Intabulare, drept de PROPRIETATE, dobandit prin Succesiune, cota actuala 5/64, cota initiala 5/64 1) <b>POPA LENUȚA</b>	A1
B17 Intabulare, drept de PROPRIETATE, dobandit prin Succesiune, cota actuala 5/64, cota initiala 5/64 1) <b>POPA CONSTANTIN</b>	A1
B18 Intabulare, drept de PROPRIETATE, dobandit prin Succesiune, cota actuala 5/64, cota initiala 5/64 1) <b>POPA ARON</b>	A1
<b>8867 / 14/09/2020</b>	
Act Notarial nr. 87, din 10/09/2020 emis de NP POPA - LUPAS GEORGE, DOSAR NR. 123/2020;	
B19 Intabulare, drept de PROPRIETATE, dobandit prin Succesiune, cota actuala 8/64, cota initiala 8/64 1) <b>GORDA ELENA</b>	A1

Inscrieri privitoare la dreptul de proprietate și alte drepturi reale	Referințe
---	-----------

**C. Partea III. SARCINI .**

Inscrieri privind dezmembramintele dreptului de proprietate, drepturi reale de garanție și sarcini	Referințe
--	-----------

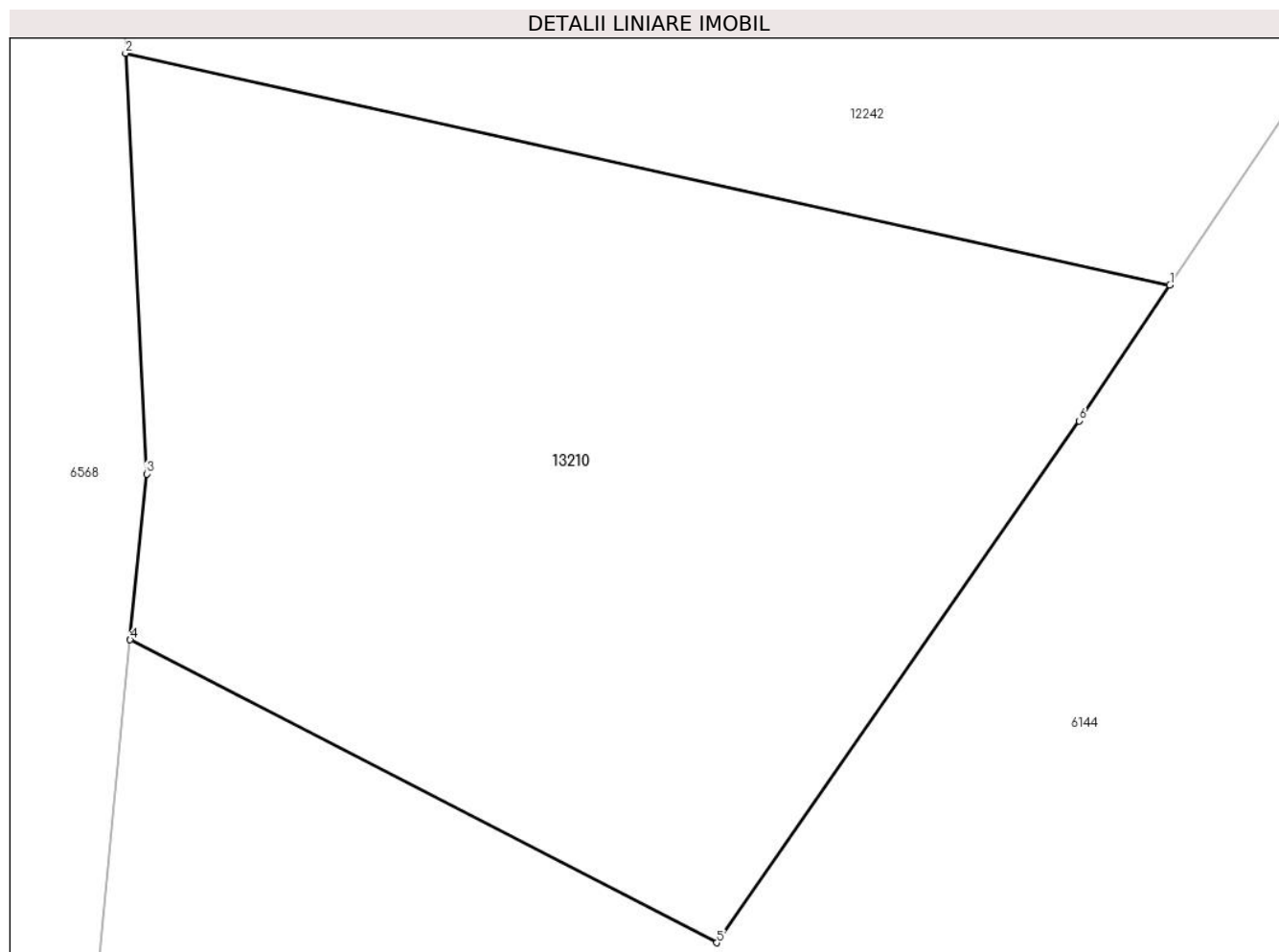
NU SUNT

## Anexa Nr. 1 La Partea I

## Teren

Nr cadastral	Suprafața (mp)*	Observații / Referințe
101050	1.124	

\* Suprafața este determinată în planul de proiecție Stereo 70.



## Date referitoare la teren

Crt	Categorie folosință	Intravilan	Suprafața (mp)	Tarla	Parcelă	Nr. topo	Observații / Referințe
1	fânețe (F) - fânețe împădurite	NU	1.124	7	409/14	2181	

## Lungime Segmente

1) Valorile lungimilor segmentelor sunt obținute din proiecție în plan.

Punct început	X / Y	Punct sfârșit	X / Y	Lungime segment (** (m))
1	396.085,38 477.170,984	2	396.038,695 477.181,335	47.819
2	396.038,695 477.181,335	3	396.039,639 477.162,545	18.814
3	396.039,639 477.162,545	4	396.038,909 477.155,139	7.442
4	396.038,909 477.155,139	5	396.065,121 477.141,605	29.5

Punct început	X / Y	Punct sfârșit	X / Y	Lungime segment (** (m)
5	396.065,121 477.141,605	6	396.081,32 477.164,916	28.387
6	396.081,32 477.164,916	1	396.085,38 477.170,984	7.301

\*\* Lungimile segmentelor sunt determinate în planul de proiecție Stereo 70 și sunt rotunjite la 1 milimetru.

\*\*\* Distanța dintre puncte este formată din segmente cumulate ce sunt mai mici decât valoarea 1 milimetru.

**DATE DESPRE IMOBILUL NR. 13211**

Oficiul de Cadastru și Publicitate Imobiliară SIBIU  
Biroul de Cadastru și Publicitate Imobiliară Saliste

**A. Partea I. Descrierea imobilului**

TEREN Extravilan

Adresa: Jud. Sibiu

Nr. Crt	Nr cadastral Nr. topografic	Suprafața* (mp)	Observații / Referințe
A1		966	Sector cadastral:21 Teren neimprejmut;

**B. Partea II. Proprietari și acte**

Inscrieri privitoare la dreptul de proprietate și alte drepturi reale		Referințe
/		
Act Normativ nr. 7, din 13/03/1996 emis de PARLAMENTUL ROMÂNIEI;		
B1	Intabulare, drept de PROPRIETATE, dobândit prin Lege, cota actuala 1/1, cota initiala 1/1 1) NEIDENTIFICAT NEIDENTIFICAT	A1
Act Administrativ nr. 15152, din 16/11/2023 emis de PRIMĂRIA COMUNEI JINA;		
B2	Se noteaza posesia factica asupra suprafetei de 966 mp in favoarea lui 1) RUJOIU MARIA 2) RUJOIU ION	A1

**C. Partea III. SARCINI .**

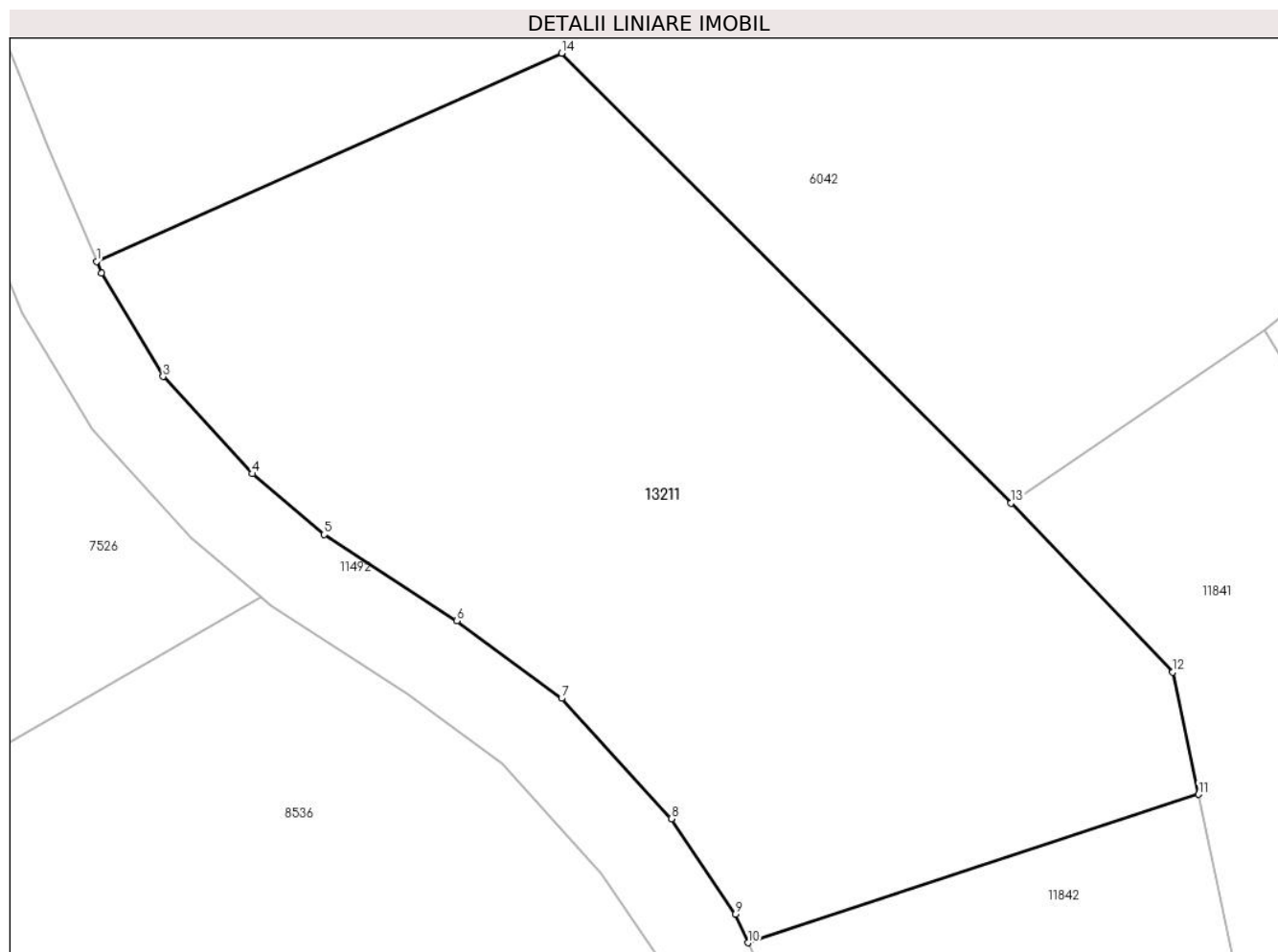
Inscrieri privind dezmembramintele dreptului de proprietate, drepturi reale de garanție și sarcini	Referințe
NU SUNT	

## Anexa Nr. 1 La Partea I

## Teren

Nr cadastral	Suprafața (mp)*	Observații / Referințe
	966	

\* Suprafața este determinată în planul de proiecție Stereo 70.



## Date referitoare la teren

Crt	Categorie folosință	Intravilan	Suprafața (mp)	Tarla	Parcelă	Nr. topo	Observații / Referințe
1	faneata	NU	966	27	2028/32	-	

## Lungime Segmente

1) Valorile lungimilor segmentelor sunt obținute din proiecție în plan.

Punct început	X / Y	Punct sfârșit	X / Y	Lungime segment (** (m)
1	396.809,468 475.394,8	2	396.809,693 475.394,266	0.579
2	396.809,693 475.394,266	3	396.812,476 475.389,594	5.438
3	396.812,476 475.389,594	4	396.816,523 475.385,197	5.976
4	396.816,523 475.385,197	5	396.819,765 475.382,441	4.255
5	396.819,765 475.382,441	6	396.825,785 475.378,534	7.177

Punct început	X / Y	Punct sfârșit	X / Y	Lungime segment (** (m)
6	396.825,785 475.378,534	7	396.830,531 475.375,029	5.9
7	396.830,531 475.375,029	8	396.835,496 475.369,57	7.379
8	396.835,496 475.369,57	9	396.838,412 475.365,251	5.211
9	396.838,412 475.365,251	10	396.838,97 475.363,961	1.406
10	396.838,97 475.363,961	11	396.859,391 475.370,684	21.499
11	396.859,391 475.370,684	12	396.858,225 475.376,216	5.654
12	396.858,225 475.376,216	13	396.850,885 475.383,866	10.602
13	396.850,885 475.383,866	14	396.830,528 475.404,229	28.793
14	396.830,528 475.404,229	1	396.809,468 475.394,8	23.074

\*\* Lungimile segmentelor sunt determinate în planul de proiecție Stereo 70 și sunt rotunjite la 1 milimetru.

\*\*\* Distanța dintre puncte este formată din segmente cumulate ce sunt mai mici decât valoarea 1 milimetru.







## DATE DESPRE IMOBILUL NR. 13212

Oficiul de Cadastru și Publicitate Imobiliară SIBIU  
Biroul de Cadastru și Publicitate Imobiliară Saliste

## A. Partea I. Descrierea imobilului

TEREN Extravilan

Nr. CF vechi:1537 JINA

Nr. topografic:parte din nr. top 3865,3866/1

Adresa: Jud. Sibiu

Nr. Crt	Nr cadastral Nr. topografic	Suprafața* (mp)	Observații / Referințe
A1		Din acte: 16.852 Masurata: 9.301	Sector cadastral:30 Teren neimprejmuit;

## B. Partea II. Proprietari și acte

Inscrieri privitoare la dreptul de proprietate și alte drepturi reale		Referințe
<b>1441 / 20/08/1898</b>		
Act Notarial nr. 297, din 01/01/1898 emis de -;		
B1	Intabulare, drept de PROPRIETATE, dobandit prin Succesiune, cota actuala 1/3, cota initiala 1/3 1) <b>PRODE DUMITRU</b> <i>OBSERVATII: , pozitie preluata din CF 1537 JINA</i>	A1
B2	Intabulare, drept de PROPRIETATE, dobandit prin Succesiune, cota actuala 1/3, cota initiala 1/3 1) <b>PRODE PARASCHIVA</b> <i>OBSERVATII: , pozitie preluata din CF 1537 JINA</i>	A1
<b>382 / 27/12/1995</b>		
Act Notarial nr. 77, din 01/01/1995 emis de BNP DRAGOMIR N (PARTAJ);		
B3	Intabulare, drept de PROPRIETATE, cu titlu de partaj, dobandit prin Conventie, cota actuala 1/3, cota initiala 1/3 1) <b>RUJOIU ILEANA</b> <i>OBSERVATII: , pozitie preluata din CF 1537 JINA</i>	A1
/		
Act Administrativ nr. 3646, din 26/01/2024 emis de PRIMĂRIA COMUNEI JINA;		
B4	Se noteaza posesia factica asupra suprafetei de 9301 mp in favoarea lui 1) <b>RUJOIU MARIA</b> 2) <b>RUJOIU ION</b>	A1

## C. Partea III. SARCINI .

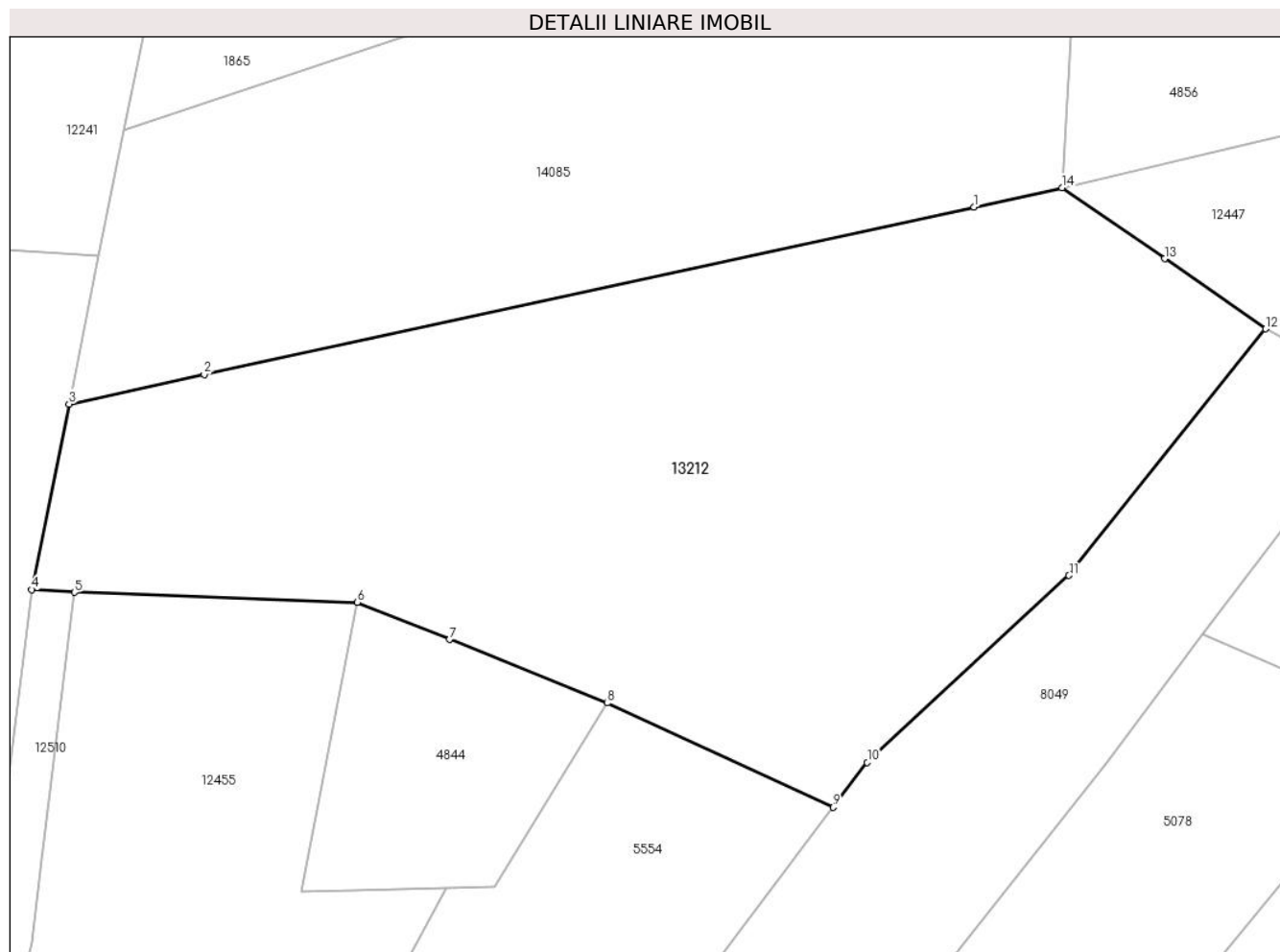
Inscrieri privind dezmembramintele dreptului de proprietate, drepturi reale de garanție și sarcini	Referințe
NU SUNT	

## Anexa Nr. 1 La Partea I

## Teren

Nr cadastral	Suprafața (mp)*	Observații / Referințe
	Din acte: 16.852 Masurata: 9.301	

\* Suprafața este determinată în planul de proiecție Stereo 70.



## Date referitoare la teren

Crt	Categorie folosință	Intra vilan	Suprafața (mp)	Tarla	Parcelă	Nr. topo	Observații / Referințe
1	faneata	NU	4.810	25	1880/421	parte din nr. top 3865,3866/1	
2	fânețe (F) - fânețe împădurite	NU	4.491	25	1880/422	parte din nr. top 3865,3866/1	

## Lungime Segmente

1) Valorile lungimilor segmentelor sunt obținute din proiecție în plan.

Punct început	X / Y	Punct sfârșit	X / Y	Lungime segment (** (m)
1	397.998,382 474.505,094	2	397.882,926 474.479,943	118.164
2	397.882,926 474.479,943	3	397.862,659 474.475,528	20.742
3	397.862,659 474.475,528	4	397.857,056 474.447,699	28.387

Punct început	X / Y	Punct sfârşit	X / Y	Lungime segment (** (m)
4	397.857,056 474.447,699	5	397.863,473 474.447,315	6.428
5	397.863,473 474.447,315	6	397.905,91 474.445,805	42.464
6	397.905,91 474.445,805	7	397.919,717 474.440,243	14.885
7	397.919,717 474.440,243	8	397.943,399 474.430,704	25.531
8	397.943,399 474.430,704	9	397.977,269 474.415,058	37.309
9	397.977,269 474.415,058	10	397.982,376 474.421,792	8.452
10	397.982,376 474.421,792	11	398.012,64 474.449,849	41.269
11	398.012,64 474.449,849	12	398.042,145 474.486,802	47.287
12	398.042,145 474.486,802	13	398.026,974 474.497,316	18.458
13	398.026,974 474.497,316	14	398.011,596 474.507,973	18.71
14	398.011,596 474.507,973	1	397.998,382 474.505,094	13.524

\*\* Lungimile segmentelor sunt determinate în planul de proiecție Stereo 70 și sunt rotunjite la 1 milimetru.

\*\*\* Distanța dintre puncte este formată din segmente cumulate ce sunt mai mici decât valoarea 1 milimetru.



**DATE DESPRE IMOBILUL NR. 13213**

Oficiul de Cadastru și Publicitate Imobiliară SIBIU  
Biroul de Cadastru și Publicitate Imobiliară Saliste

**A. Partea I. Descrierea imobilului**

TEREN Extravilan

Adresa: Jud. Sibiu

Nr. Crt	Nr cadastral Nr. topografic	Suprafața* (mp)	Observații / Referințe
A1		2.819	Sector cadastral:30 Teren neimprejmit;

**B. Partea II. Proprietari și acte**

Inscrieri privitoare la dreptul de proprietate și alte drepturi reale		Referințe
/		
Act Normativ nr. 7, din 13/03/1996 emis de PARLAMENTUL ROMÂNIEI;		
B1	Intabulare, drept de PROPRIETATE, dobândit prin Lege, cota actuala 1/1, cota initiala 1/1 1) NEIDENTIFICAT NEIDENTIFICAT	A1
Act Administrativ nr. 15153, din 16/11/2023 emis de PRIMĂRIA COMUNEI JINA;		
B2	Se noteaza posesia factica asupra suprafetei de 2819 mp in favoarea lui 1) RUJOIU ION 2) RUJOIU MARIA	A1

**C. Partea III. SARCINI .**

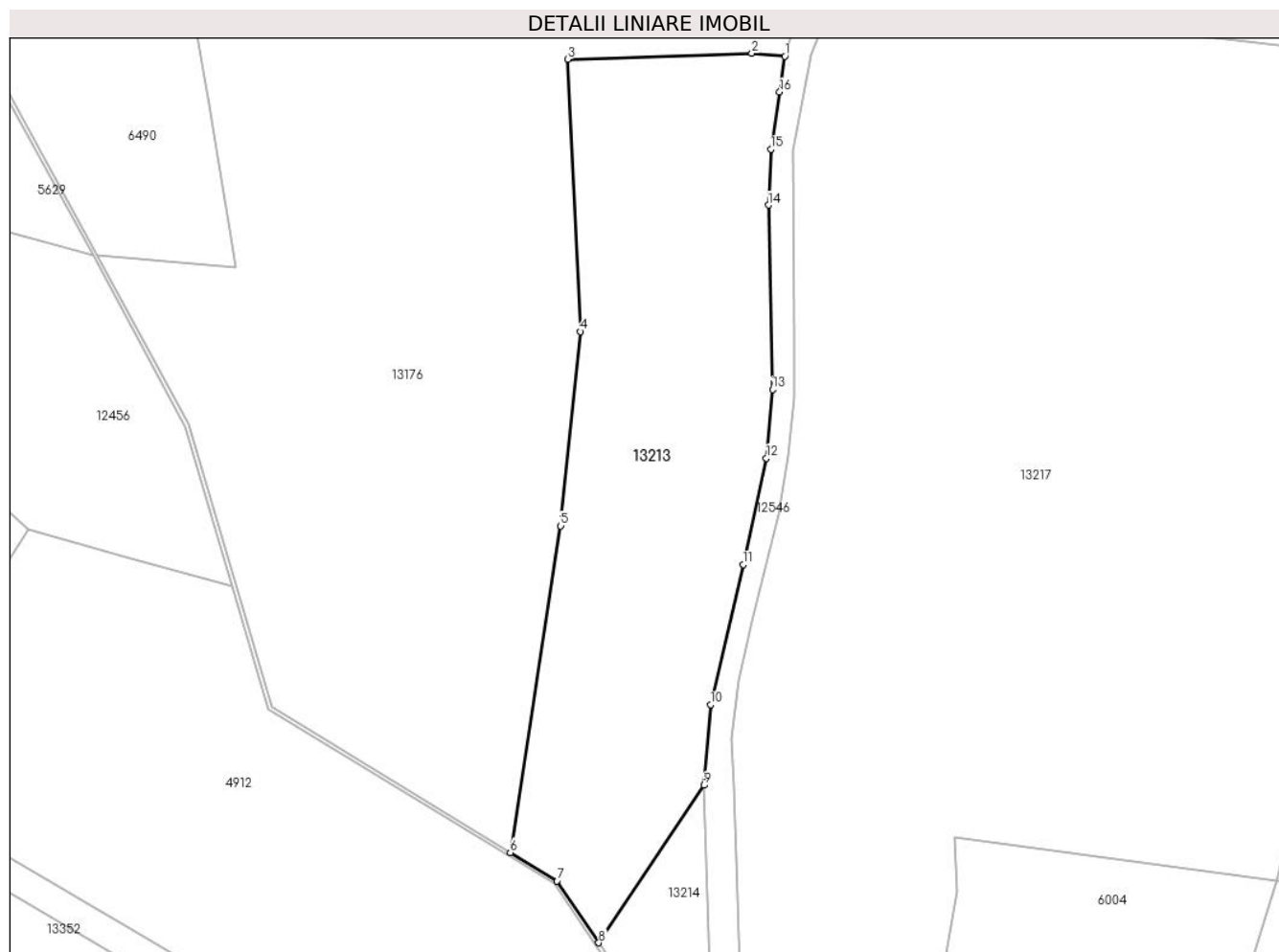
Inscrieri privind dezmembramintele dreptului de proprietate, drepturi reale de garanție și sarcini	Referințe
NU SUNT	

## Anexa Nr. 1 La Partea I

## Teren

Nr cadastral	Suprafața (mp)*	Observații / Referințe
	2.819	

\* Suprafața este determinată în planul de proiecție Stereo 70.



## Date referitoare la teren

Crt	Categorie folosință	Intra vilan	Suprafața (mp)	Tarla	Parcelă	Nr. topo	Observații / Referințe
1	faneata	NU	2.819	25	1880/39	-	

## Lungime Segmente

1) Valorile lungimilor segmentelor sunt obținute din proiecție în plan.

Punct început	X / Y	Punct sfârșit	X / Y	Lungime segment (** (m)
1	397.755,519 474.611,363	2	397.751,078 474.611,759	4.459
2	397.751,078 474.611,759	3	397.726,432 474.610,94	24.66
3	397.726,432 474.610,94	4	397.728,154 474.574,497	36.484
4	397.728,154 474.574,497	5	397.725,474 474.548,494	26.141
5	397.725,474 474.548,494	6	397.718,75 474.504,785	44.223

Punct început	X / Y	Punct sfârşit	X / Y	Lungime segment (** (m)
6	397.718,75 474.504,785	7	397.724,991 474.500,967	7.316
7	397.724,991 474.500,967	8	397.730,582 474.492,703	9.978
8	397.730,582 474.492,703	9	397.744,664 474.513,79	25.357
9	397.744,664 474.513,79	10	397.745,551 474.524,579	10.825
10	397.745,551 474.524,579	11	397.749,91 474.543,301	19.223
11	397.749,91 474.543,301	12	397.753,033 474.557,561	14.598
12	397.753,033 474.557,561	13	397.753,863 474.566,764	9.24
13	397.753,863 474.566,764	14	397.753,3 474.591,437	24.679
14	397.753,3 474.591,437	15	397.753,648 474.598,913	7.484
15	397.753,648 474.598,913	16	397.754,8 474.606,574	7.747
16	397.754,8 474.606,574	1	397.755,519 474.611,363	4.843

\*\* Lungimile segmentelor sunt determinate în planul de proiecție Stereo 70 și sunt rotunjite la 1 milimetru.

\*\*\* Distanța dintre puncte este formată din segmente cumulate ce sunt mai mici decât valoarea 1 milimetru.





**DATE DESPRE IMOBILUL NR. 13214**

Oficiul de Cadastru și Publicitate Imobiliară SIBIU  
Biroul de Cadastru și Publicitate Imobiliară Saliste

**A. Partea I. Descrierea imobilului**

TEREN Extravilan

Adresa: Jud. Sibiu

Nr. Crt	Nr cadastral Nr. topografic	Suprafața* (mp)	Observații / Referințe
A1		343	Sector cadastral:30 Teren neimprejmut;

**B. Partea II. Proprietari și acte**

Inscrieri privitoare la dreptul de proprietate și alte drepturi reale		Referințe
/		
Act Normativ nr. 7, din 13/03/1996 emis de PARLAMENTUL ROMÂNIEI;		
B1	Intabulare, drept de PROPRIETATE, dobândit prin Lege, cota actuala 1/1, cota initiala 1/1 1) NEIDENTIFICAT NEIDENTIFICAT	A1
Act Administrativ nr. 12219, din 05/10/2023 emis de PRIMĂRIA COMUNEI JINA;		
B2	Se noteaza posesia factica asupra suprafetei de 343 mp in favoarea lui 1) RĂDUȚIU IOAN 2) RĂDUȚIU MARIA	A1

**C. Partea III. SARCINI .**

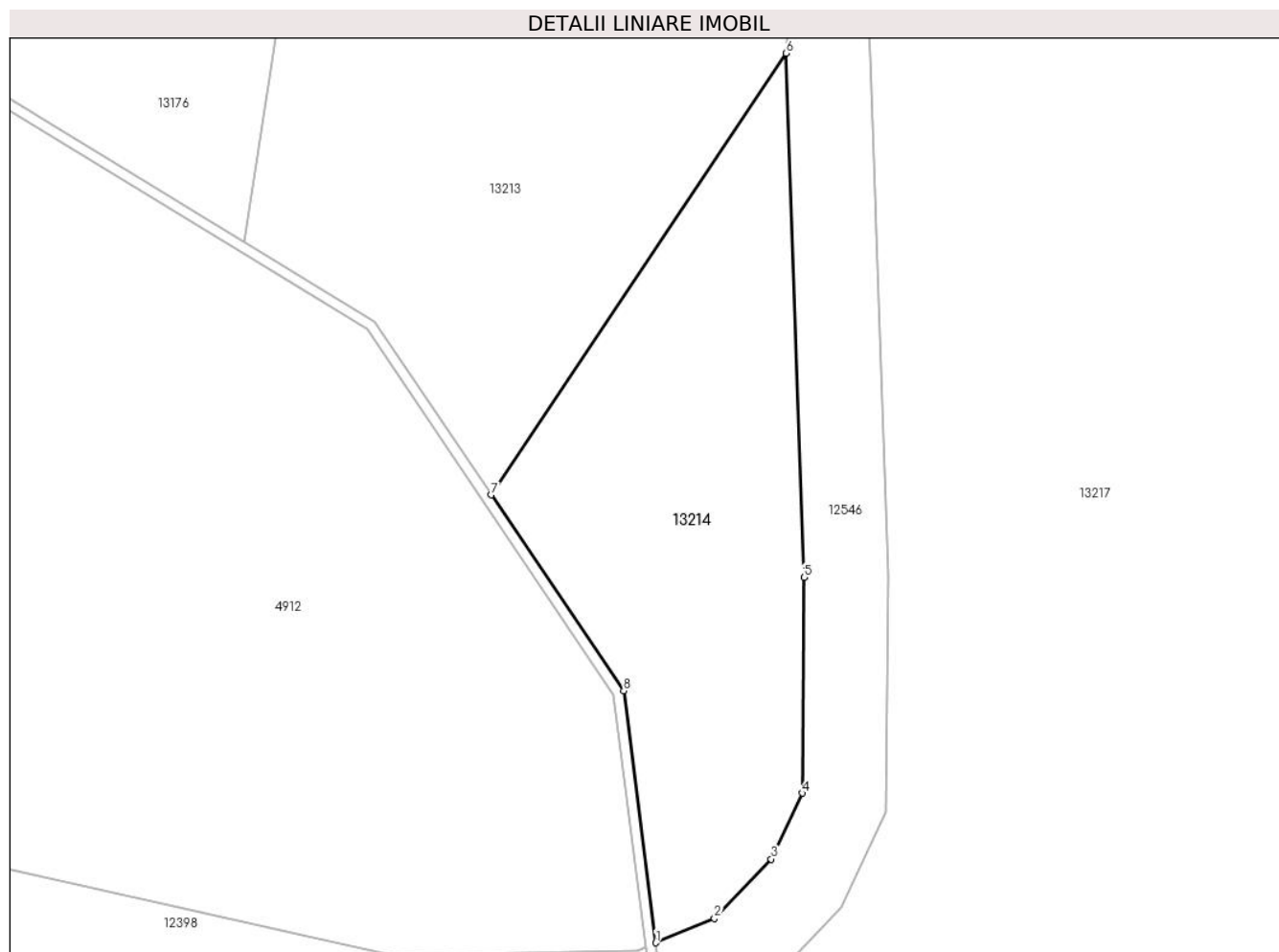
Inscrieri privind dezmembramintele dreptului de proprietate, drepturi reale de garanție și sarcini	Referințe
NU SUNT	

## Anexa Nr. 1 La Partea I

## Teren

Nr cadastral	Suprafața (mp)*	Observații / Referințe
	343	

\* Suprafața este determinată în planul de proiecție Stereo 70.



## Date referitoare la teren

Crt	Categorie folosință	Intra vilan	Suprafața (mp)	Tarla	Parcelă	Nr. topo	Observații / Referințe
1	faneata	NU	343	25	1880/38	-	

## Lungime Segmente

1) Valorile lungimilor segmentelor sunt obținute din proiecție în plan.

Punct început	X / Y	Punct sfârșit	X / Y	Lungime segment (** (m)
1	397.738,452 474.471,315	2	397.741,248 474.472,477	3.028
2	397.741,248 474.472,477	3	397.743,955 474.475,31	3.918
3	397.743,955 474.475,31	4	397.745,446 474.478,459	3.484
4	397.745,446 474.478,459	5	397.745,531 474.488,76	10.301
5	397.745,531 474.488,76	6	397.744,664 474.513,79	25.045

Punct început	X / Y	Punct sfârşit	X / Y	Lungime segment (** (m)
6	397.744,664 474.513,79	7	397.730,582 474.492,703	25.357
7	397.730,582 474.492,703	8	397.736,913 474.483,345	11.298
8	397.736,913 474.483,345	1	397.738,452 474.471,315	12.128

\*\* Lungimile segmentelor sunt determinate în planul de proiecție Stereo 70 și sunt rotunjite la 1 milimetru.

\*\*\* Distanța dintre puncte este formată din segmente cumulate ce sunt mai mici decât valoarea 1 milimetru.



**DATE DESPRE IMOBILUL NR. 13215**

Oficiul de Cadastru și Publicitate Imobiliară SIBIU  
 Biroul de Cadastru și Publicitate Imobiliară Saliste

**A. Partea I. Descrierea imobilului**

TEREN Extravilan

Nr. CF vechi:4978 Jina

Nr. topografic:3860/2

Adresa: Jud. Sibiu

Nr. Crt	Nr cadastral Nr. topografic	Suprafața* (mp)	Observații / Referințe
A1		9.311	Sector cadastral:30 Teren neimprejmuit;

**B. Partea II. Proprietari și acte**

Inscrieri privitoare la dreptul de proprietate și alte drepturi reale		Referințe
<b>79 / 25/01/2005</b>		
Act Notarial nr. 71/2005, din 24/01/2005 emis de NOTAR PUBLIC POPA-LUPAS ELISAVETA;		
B1	Intabulare, drept de PROPRIETATE, cu titlu de drept cumpărare, dobandit prin Conventie, cota actuala 1/1, cota initiala 1/1 1) <b>RADUTIU IOAN</b> <i>OBSERVATII: , poziție preluată din CF 4978 JINA</i>	A1

**C. Partea III. SARCINI .**

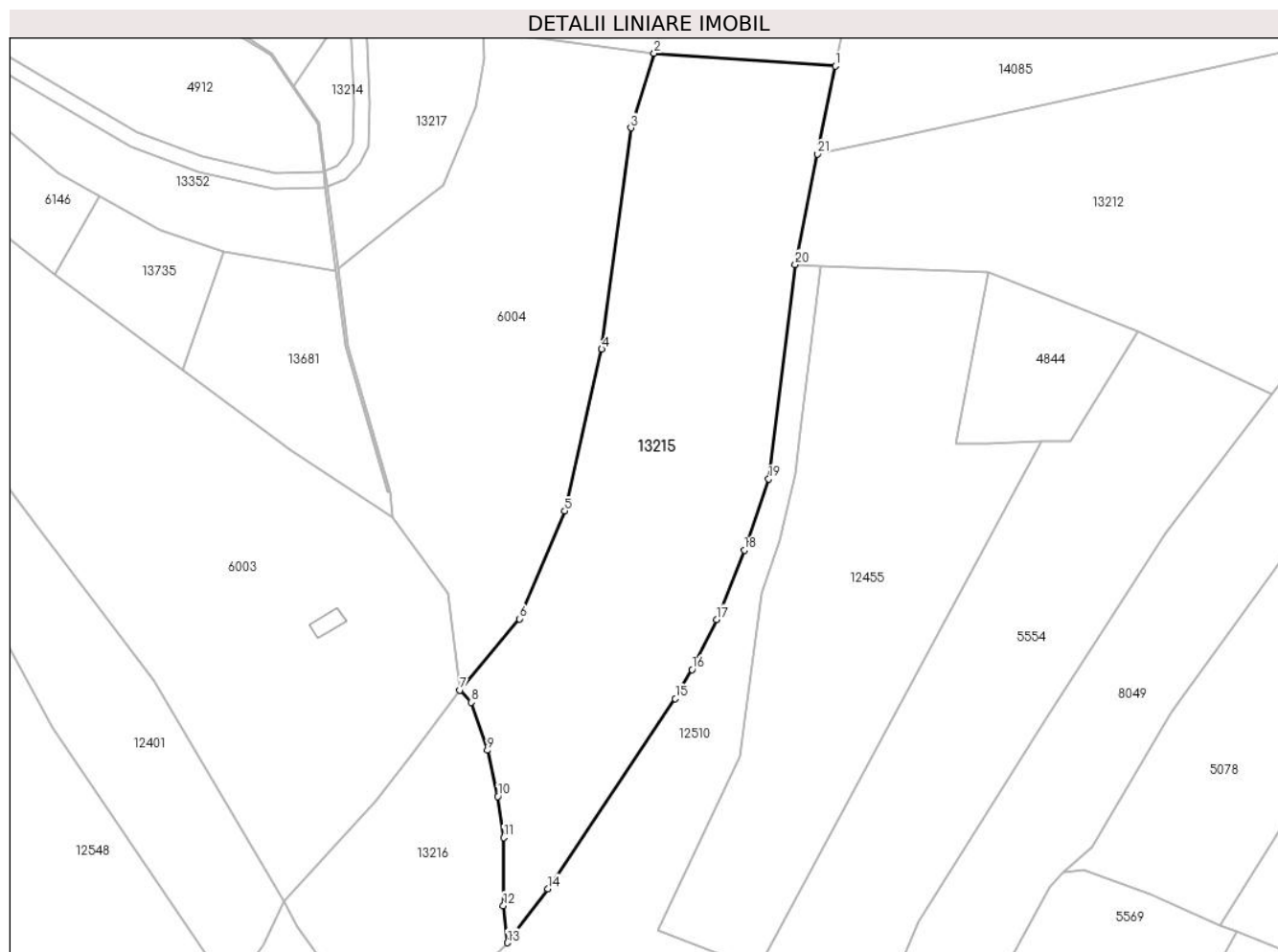
Inscrieri privind dezmembramintele dreptului de proprietate, drepturi reale de garanție și sarcini	Referințe
NU SUNT	

## Anexa Nr. 1 La Partea I

## Teren

Nr cadastral	Suprafața (mp)*	Observații / Referințe
	9.311	

\* Suprafața este determinată în planul de proiecție Stereo 70.



## Date referitoare la teren

Crt	Categorie folosință	Intravilan	Suprafața (mp)	Tarla	Parcelă	Nr. topo	Observații / Referințe
1	faneata	NU	9.311	25	1880/532	3860/2	

## Lungime Segmente

1) Valorile lungimilor segmentelor sunt obținute din proiecție în plan.

Punct început	X / Y	Punct sfârșit	X / Y	Lungime segment (** (m)
1	397.867,129 474.497,732	2	397.821,4 474.500,95	45.842
3	397.815,546 474.482,118	4	397.808,207 474.426,302	56.296
5	397.798,859 474.385,518	6	397.787,416 474.358,3	29.526
7	397.772,427 474.340,36	8	397.775,291 474.337,267	4.215
9	397.779,342 474.325,174	10	397.781,939 474.313,507	11.953

Punct început	X / Y	Punct sfârșit	X / Y	Lungime segment (** (m)
2	397.821,4 474.500,95	3	397.815,546 474.482,118	19.721
4	397.808,207 474.426,302	5	397.798,859 474.385,518	41.842
6	397.787,416 474.358,3	7	397.772,427 474.340,36	23.378
8	397.775,291 474.337,267	9	397.779,342 474.325,174	12.753
10	397.781,939 474.313,507	11	397.783,437 474.303,118	10.496

Punct început	X / Y	Punct sfârșit	X / Y	Lungime segment (** (m)
11	397.783,437 474.303,118	12	397.783,384 474.285,989	17.129
13	397.784,389 474.276,621	14	397.794,619 474.290,243	17.036
15	397.826,753 474.338,209	16	397.830,992 474.345,517	8.448
17	397.837,151 474.358,147	18	397.844,159 474.375,631	18.836
19	397.850,285 474.393,592	20	397.857,056 474.447,699	54.529
21	397.862,659 474.475,528	1	397.867,129 474.497,732	22.649

Punct început	X / Y	Punct sfârșit	X / Y	Lungime segment (** (m)
12	397.783,384 474.285,989	13	397.784,389 474.276,621	9.422
14	397.794,619 474.290,243	15	397.826,753 474.338,209	57.735
16	397.830,992 474.345,517	17	397.837,151 474.358,147	14.052
18	397.844,159 474.375,631	19	397.850,285 474.393,592	18.977
20	397.857,056 474.447,699	21	397.862,659 474.475,528	28.387

\*\* Lungimile segmentelor sunt determinate în planul de proiecție Stereo 70 și sunt rotunjite la 1 milimetru.

\*\*\* Distanța dintre puncte este formată din segmente cumulate ce sunt mai mici decât valoarea 1 milimetru.







## DATE DESPRE IMOBILUL NR. 13216

Oficiul de Cadastru și Publicitate Imobiliară SIBIU  
Biroul de Cadastru și Publicitate Imobiliară Saliste

## A. Partea I. Descrierea imobilului

TEREN Extravilan

Adresa: Jud. Sibiu

Nr. Crt	Nr cadastral Nr. topografic	Suprafața* (mp)	Observații / Referințe
A1		2.798	Sector cadastral:30 Teren imprejmuit;

## B. Partea II. Proprietari și acte

Inscrieri privitoare la dreptul de proprietate și alte drepturi reale		Referințe
/		
Act Normativ nr. 7, din 13/03/1996 emis de PARLAMENTUL ROMÂNIEI;		
B1	Intabulare, drept de PROPRIETATE, dobândit prin Lege, cota actuala 1/1, cota initiala 1/1 1) NEIDENTIFICAT NEIDENTIFICAT	A1
Act Administrativ nr. 3531, din 26/01/2024 emis de PRIMĂRIA COMUNEI JINA;		
B2	Se noteaza posesia factica asupra suprafetei de 2798 mp in favoarea lui 1) RĂDUȚIU IOAN 2) RĂDUȚIU MARIA	A1

## C. Partea III. SARCINI .

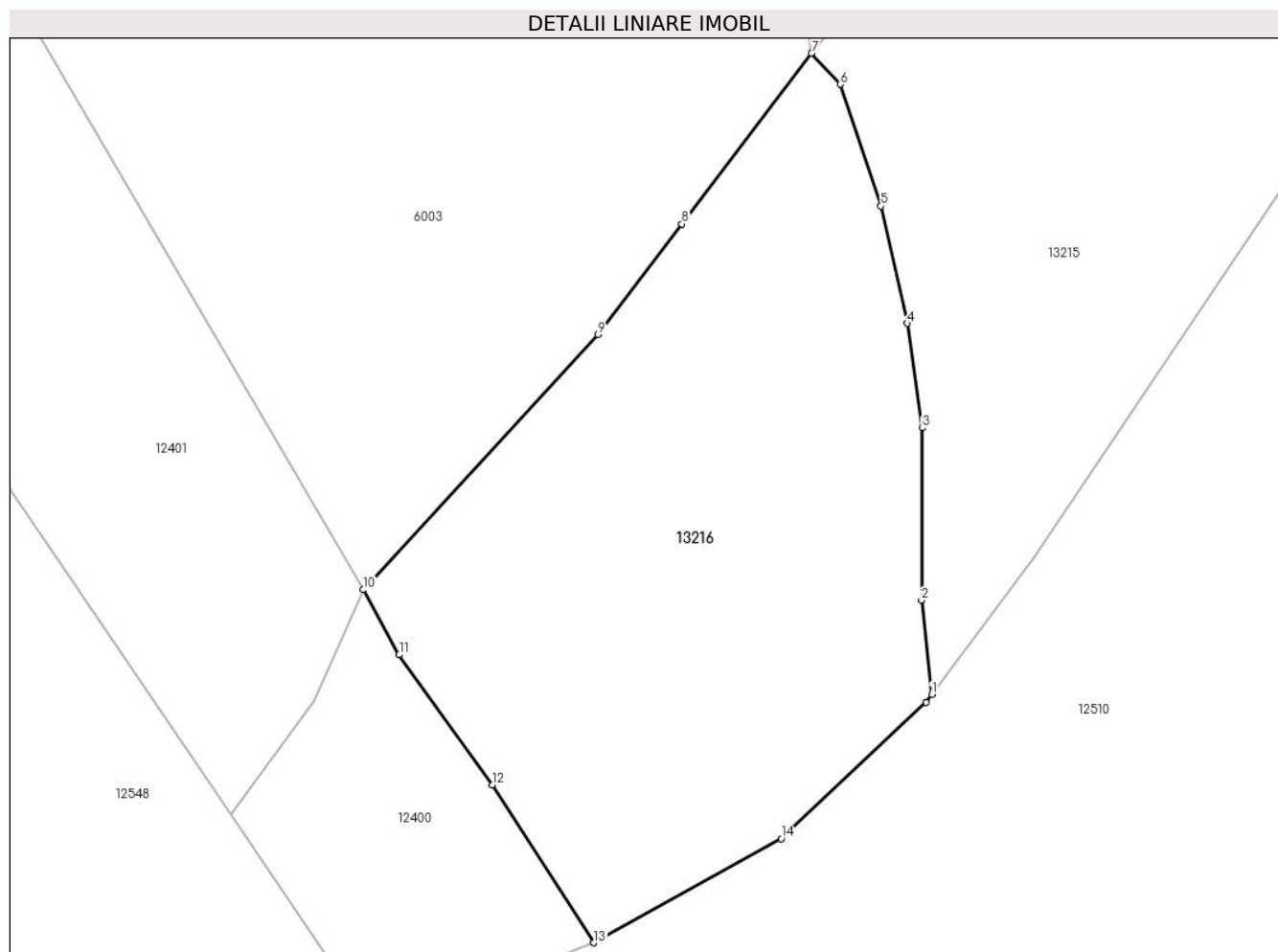
Inscrieri privind dezmembramintele dreptului de proprietate, drepturi reale de garanție și sarcini	Referințe
NU SUNT	

## Anexa Nr. 1 La Partea I

## Teren

Nr cadastral	Suprafața (mp)*	Observații / Referințe
	2.798	

\* Suprafața este determinată în planul de proiecție Stereo 70.



## Date referitoare la teren

Crt	Categorie folosință	Intravilan	Suprafața (mp)	Tarla	Parcelă	Nr. topo	Observații / Referințe
1	faneata	NU	2.798	25	1880/35	-	

## Lungime Segmente

1) Valorile lungimilor segmentelor sunt obținute din proiecție în plan.

Punct început	X / Y	Punct sfârșit	X / Y	Lungime segment (** (m)
1	397.784,389 474.276,621	2	397.783,384 474.285,989	9.422
2	397.783,384 474.285,989	3	397.783,437 474.303,118	17.129
3	397.783,437 474.303,118	4	397.781,939 474.313,507	10.496
4	397.781,939 474.313,507	5	397.779,342 474.325,174	11.953
5	397.779,342 474.325,174	6	397.775,291 474.337,267	12.753

Punct început	X / Y	Punct sfârșit	X / Y	Lungime segment (** (m)
6	397.775,291 474.337,267	7	397.772,427 474.340,36	4.215
7	397.772,427 474.340,36	8	397.759,53 474.323,395	21.311
8	397.759,53 474.323,395	9	397.751,169 474.312,396	13.816
9	397.751,169 474.312,396	10	397.727,873 474.287,036	34.436
10	397.727,873 474.287,036	11	397.731,412 474.280,571	7.37
11	397.731,412 474.280,571	12	397.740,659 474.267,642	15.895
12	397.740,659 474.267,642	13	397.750,768 474.251,949	18.667
13	397.750,768 474.251,949	14	397.769,402 474.262,29	21.311
14	397.769,402 474.262,29	15	397.783,818 474.275,86	19.798
15	397.783,818 474.275,86	1	397.784,389 474.276,621	0.951

\*\* Lungimile segmentelor sunt determinate în planul de proiecție Stereo 70 și sunt rotunjite la 1 milimetru.

\*\*\* Distanța dintre puncte este formată din segmente cumulate ce sunt mai mici decât valoarea 1 milimetru.



**DATE DESPRE IMOBILUL NR. 13217**

Oficiul de Cadastru și Publicitate Imobiliară SIBIU  
Biroul de Cadastru și Publicitate Imobiliară Saliste

**A. Partea I. Descrierea imobilului**

TEREN Extravilan

Nr. CF vechi:2023Jina

Nr. topografic:3854/1

Adresa: Jud. Sibiu

Nr. Crt	Nr cadastral Nr. topografic	Suprafața* (mp)	Observații / Referințe
A1	101851	Din acte: 2.660 Masurata: 9.817	Sector cadastral:30 Teren neimprejmit;

**B. Partea II. Proprietari și acte**

Inscrieri privitoare la dreptul de proprietate și alte drepturi reale		Referințe
<b>3412 / 07/12/1905</b>		
Act Notarial nr. 0, din 01/01/1905 emis de -;		
B1	Intabulare, drept de PROPRIETATE, cu titlu de moștenire, dobandit prin Succesiune, cota actuala 1/3, cota initiala 1/3 1) <b>BARB IOAN</b> <i>OBSERVATII: (provenita din conversia CF 2023Jina)</i>	A1
B2	Intabulare, drept de PROPRIETATE, cu titlu de moștenire, dobandit prin Succesiune, cota actuala 1/3, cota initiala 1/3 1) <b>BARB ANNA</b> <i>OBSERVATII: (provenita din conversia CF 2023Jina)</i>	A1
B3	Intabulare, drept de PROPRIETATE, cu titlu de moștenire, dobandit prin Succesiune, cota actuala 1/3, cota initiala 1/3 1) <b>BARB TRAIAN</b> <i>OBSERVATII: (provenita din conversia CF 2023Jina)</i>	A1
/		
Act Administrativ nr. 12148, din 05/10/2023 emis de PRIMĂRIA COMUNEI JINA;		
B4	Se noteaza posesia factica asupra suprafetei de 9817 mp in favoarea lui 1) <b>RĂDUȚIU IOAN</b> 2) <b>RĂDUȚIU MARIA</b>	A1

**C. Partea III. SARCINI .**

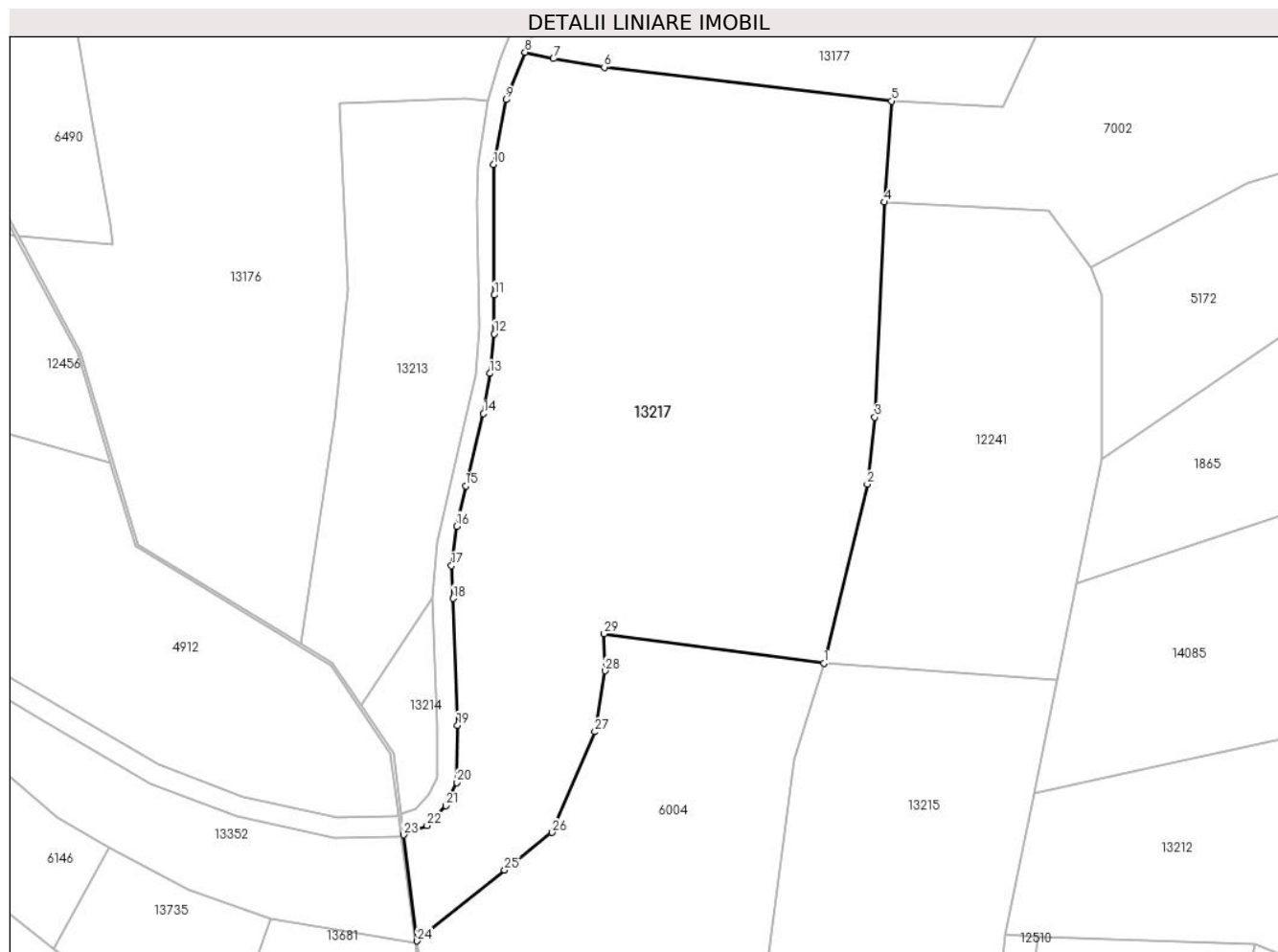
Inscrieri privind dezmembramintele dreptului de proprietate, drepturi reale de garanție și sarcini	Referințe
NU SUNT	

## Anexa Nr. 1 La Partea I

## Teren

Nr cadastral	Suprafața (mp)*	Observații / Referințe
101851	Din acte: 2.660 Masurata: 9.817	

\* Suprafața este determinată în planul de proiecție Stereo 70.



## Date referitoare la teren

Crt	Categorie folosință	Intravilan	Suprafața (mp)	Tarla	Parcelă	Nr. topo	Observații / Referințe
1	faneata	NU	6.072	25	1880/103	3854/1	
2	fânețe (F) - fânețe împădurite	NU	3.745	25	1880/103	3854/1	

## Lungime Segmente

1) Valorile lungimilor segmentelor sunt obținute din proiecție în plan.

Punct început	X / Y	Punct sfârșit	X / Y	Lungime segment (** (m)
1	397.821,4 474.500,95	2	397.829,944 474.536,101	36.174
3	397.831,426 474.549,248	4	397.833,272 474.591,47	42.262
5	397.834,71 474.611,304	6	397.778,328 474.617,928	56.77

Punct început	X / Y	Punct sfârșit	X / Y	Lungime segment (** (m)
2	397.829,944 474.536,101	3	397.831,426 474.549,248	13.23
4	397.833,272 474.591,47	5	397.834,71 474.611,304	19.886
6	397.778,328 474.617,928	7	397.768,348 474.619,615	10.122

Punct început	X / Y	Punct sfârșit	X / Y	Lungime segment (** (m)
7	397.768,348 474.619,615	8	397.762,776 474.620,879	5.714
9	397.759,05 474.611,593	10	397.756,613 474.598,831	12.993
11	397.756,759 474.573,235	12	397.756,718 474.565,632	7.603
13	397.755,887 474.557,868	14	397.754,645 474.549,964	8.001
15	397.751,127 474.535,806	16	397.749,347 474.527,878	8.125
17	397.748,376 474.520,127	18	397.748,67 474.513,695	6.439
19	397.749,531 474.488,812	20	397.749,438 474.477,545	11.267
21	397.747,294 474.473,014	22	397.743,56 474.469,106	5.405
23	397.738,966 474.467,301	24	397.741,629 474.446,495	20.976
25	397.758,796 474.460,352	26	397.768,033 474.467,768	11.846
27	397.776,474 474.487,529	28	397.778,507 474.499,497	12.139
29	397.778,301 474.506,76	1	397.821,4 474.500,95	43.489

Punct început	X / Y	Punct sfârșit	X / Y	Lungime segment (** (m)
8	397.762,776 474.620,879	9	397.759,05 474.611,593	10.006
10	397.756,613 474.598,831	11	397.756,759 474.573,235	25.596
12	397.756,718 474.565,632	13	397.755,887 474.557,868	7.808
14	397.754,645 474.549,964	15	397.751,127 474.535,806	14.589
16	397.749,347 474.527,878	17	397.748,376 474.520,127	7.812
18	397.748,67 474.513,695	19	397.749,531 474.488,812	24.898
20	397.749,438 474.477,545	21	397.747,294 474.473,014	5.013
22	397.743,56 474.469,106	23	397.738,966 474.467,301	4.936
24	397.741,629 474.446,495	25	397.758,796 474.460,352	22.062
26	397.768,033 474.467,768	27	397.776,474 474.487,529	21.488
28	397.778,507 474.499,497	29	397.778,301 474.506,76	7.266

\*\* Lungimile segmentelor sunt determinate în planul de proiecție Stereo 70 și sunt rotunjite la 1 milimetru.

\*\*\* Distanța dintre puncte este formată din segmente cumulate ce sunt mai mici decât valoarea 1 milimetru.





**DATE DESPRE IMOBILUL NR. 13219**

Oficiul de Cadastru și Publicitate Imobiliară SIBIU  
Biroul de Cadastru și Publicitate Imobiliară Saliste

**A. Partea I. Descrierea imobilului**

Nr. CF vechi:1897Jina  
Nr. topografic:2028

TEREN Extravilan

Adresa: Jud. Sibiu

Nr. Crt	Nr cadastral Nr. topografic	Suprafața* (mp)	Observații / Referințe
A1	104255	Din acte: 9.147 Masurata: 12.070	Sector cadastral:2 Teren neimprejmuit;

**Construcții**

Crt	Nr cadastral Nr. topografic	Adresa	Observații / Referințe
A1.1	104255-C1	Jud. Sibiu	Nr. niveluri:1; S. construita la sol:19 mp; ANEXA - P
A1.2	104255-C2	Jud. Sibiu	Nr. niveluri:1; S. construita la sol:73 mp; ANEXA - P

**B. Partea II. Proprietari și acte**

Inscrieri privitoare la dreptul de proprietate și alte drepturi reale		Referințe
<b>1641 / 25/10/1928</b>		
Act Notarial nr. -, din 24/10/1928 emis de -;		
B1	Intabulare, drept de PROPRIETATE, cu titlu de drept posesie factica, dobandit prin Conventie, cota actuala 1/1, cota initiala 1/1 1) <b>STOICA ILEANA</b> , n. Sava	A1
/		
Act Administrativ nr. 11403, din 15/09/2023 emis de PRIMĂRIA COMUNEI JINA;		
B2	Se noteaza posesia factica asupra suprafetei de 12070 mp in favoarea lui 1) <b>BESCHIU MARIA</b>	A1
Act Normativ nr. 7, din 13/03/1996 emis de PARLAMENTUL ROMÂNIEI;		
B3	Intabulare, drept de PROPRIETATE, dobandit prin Lege, cota actuala 1/1, cota initiala 1/1 1) <b>BESCHIU MARIA</b>	A1.1, A1.2

**C. Partea III. SARCINI .**

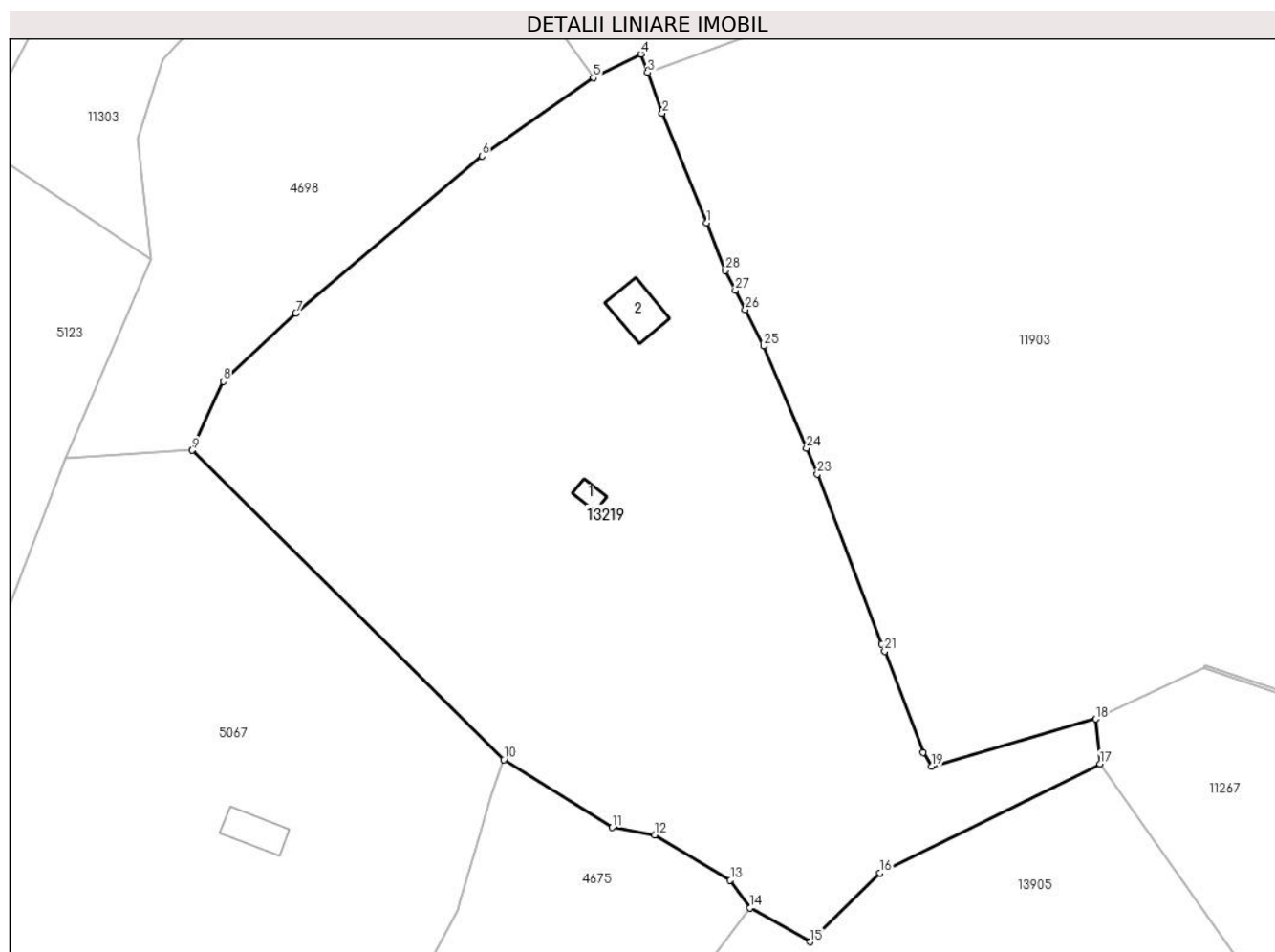
Inscrieri privind dezmembramintele dreptului de proprietate, drepturi reale de garanție și sarcini	Referințe
NU SUNT	

## Anexa Nr. 1 La Partea I

## Teren

Nr cadastral	Suprafața (mp)*	Observații / Referințe
104255	Din acte: 9.147 Masurata: 12.070	

\* Suprafața este determinată în planul de proiecție Stereo 70.



## Date referitoare la teren

Crt	Categorie folosință	Intravilan	Suprafața (mp)	Tarla	Parcelă	Nr. topo	Observații / Referințe
1	faneata	NU	11.407	5	269/68, 92,91,89	2028	fanat
2	curti constructii	NU	663	5	90,93	2028	

## Date referitoare la construcții

Crt	Număr	Destinație construcție	Supraf. (mp)	Situație juridică	Observații / Referințe
A1.1	104255-C1	construcții anexa	19	Cu acte	Nr. niveluri:1; S. construita la sol:19 mp; ANEXA - P
A1.2	104255-C2	construcții anexa	73	Cu acte	Nr. niveluri:1; S. construita la sol:73 mp; ANEXA - P

## Lungime Segmente

1) Valorile lungimilor segmentelor sunt obținute din proiecție în plan.

Punct început	X / Y	Punct sfârșit	X / Y	Lungime segment (** (m)
1	394.237,307 477.495,228	2	394.229,137 477.515,598	21.947

Punct început	X / Y	Punct sfârșit	X / Y	Lungime segment (** (m)
2	394.229,137 477.515,598	3	394.226,384 477.523,124	8.014

Punct început	X / Y	Punct sfârșit	X / Y	Lungime segment (** (m)
3	394.226,384 477.523,124	4	394.225,132 477.526,548	3.646
5	394.216,293 477.522,178	6	394.195,591 477.507,628	25.304
7	394.160,98 477.478,443	8	394.147,461 477.465,732	18.556
9	394.141,72 477.452,963	10	394.199,646 477.395,493	81.598
11	394.219,816 477.382,873	12	394.227,684 477.381,487	7.989
13	394.241,767 477.373,058	14	394.245,455 477.367,941	6.308
15	394.256,585 477.361,63	16	394.269,61 477.374,423	18.257
17	394.310,512 477.394,714	18	394.309,784 477.403,017	8.335
19	394.279,255 477.394,272	20	394.277,683 477.396,853	3.022
21	394.270,48 477.415,623	22	394.269,957 477.416,998	1.471
23	394.257,947 477.448,531	24	394.255,941 477.453,32	5.192
25	394.247,979 477.472,33	26	394.244,557 477.479,075	7.563
27	394.242,717 477.482,702	28	394.240,876 477.486,328	4.067

Punct început	X / Y	Punct sfârșit	X / Y	Lungime segment (** (m)
4	394.225,132 477.526,548	5	394.216,293 477.522,178	9.86
6	394.195,591 477.507,628	7	394.160,98 477.478,443	45.273
8	394.147,461 477.465,732	9	394.141,72 477.452,963	14.0
10	394.199,646 477.395,493	11	394.219,816 477.382,873	23.793
12	394.227,684 477.381,487	13	394.241,767 477.373,058	16.413
14	394.245,455 477.367,941	15	394.256,585 477.361,63	12.795
16	394.269,61 477.374,423	17	394.310,512 477.394,714	45.658
18	394.309,784 477.403,017	19	394.279,255 477.394,272	31.757
20	394.277,683 477.396,853	21	394.270,48 477.415,623	20.105
22	394.269,957 477.416,998	23	394.257,947 477.448,531	33.743
24	394.255,941 477.453,32	25	394.247,979 477.472,33	20.61
26	394.244,557 477.479,075	27	394.242,717 477.482,702	4.067
28	394.240,876 477.486,328	1	394.237,307 477.495,228	9.589

\*\* Lungimile segmentelor sunt determinate în planul de proiecție Stereo 70 și sunt rotunjite la 1 milimetru.

\*\*\* Distanța dintre puncte este formată din segmente cumulate ce sunt mai mici decât valoarea 1 milimetru.



**DATE DESPRE IMOBILUL NR. 13220**

Oficiul de Cadastru și Publicitate Imobiliară SIBIU  
Biroul de Cadastru și Publicitate Imobiliară Saliste

**A. Partea I. Descrierea imobilului**

TEREN Extravilan

Adresa: Jud. Sibiu

Nr. Crt	Nr cadastral Nr. topografic	Suprafața* (mp)	Observații / Referințe
A1		8.186	Sector cadastral:58 Teren neimprejmuit;

**B. Partea II. Proprietari și acte**

Inscrieri privitoare la dreptul de proprietate și alte drepturi reale	Referințe
/	
Act Normativ nr. 7, din 13/03/1996 emis de PARLAMENTUL ROMÂNIEI;	
B1	Inscrierea provizorie, drept de PROPRIETATE, dobandit prin Lege, cota actuala 1/1, cota initiala 1/1
	1) <b>COMUNA JINA</b> , CIF:0000000000000, PROPRIETAR NEIDENTIFICAT

**C. Partea III. SARCINI .**

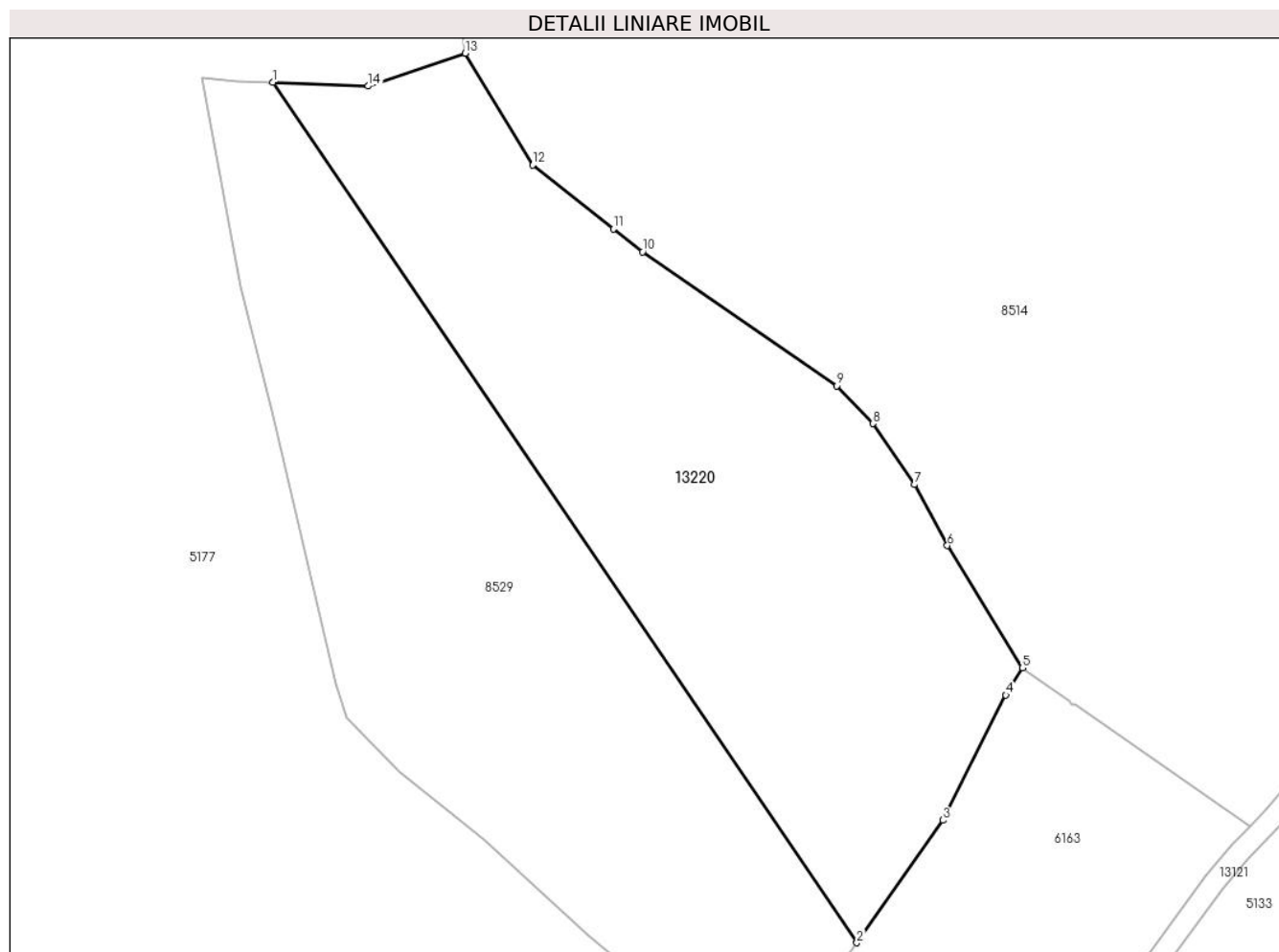
Inscrieri privind dezmembramintele dreptului de proprietate, drepturi reale de garanție și sarcini	Referințe
NU SUNT	

## Anexa Nr. 1 La Partea I

## Teren

Nr cadastral	Suprafața (mp)*	Observații / Referințe
	8.186	

\* Suprafața este determinată în planul de proiecție Stereo 70.



## Date referitoare la teren

Crt	Categorie folosință	Intravilan	Suprafața (mp)	Tarla	Parcelă	Nr. topo	Observații / Referințe
1	fânețe (F) - fânețe împădurite	NU	8.186	24	1686/87	-	

## Lungime Segmente

1) Valorile lungimilor segmentelor sunt obținute din proiecție în plan.

Punct început	X / Y	Punct sfârșit	X / Y	Lungime segment (** (m)
1	400.334,327 473.418,299	2	400.444,259 473.256,429	195.67
2	400.444,259 473.256,429	3	400.460,423 473.279,491	28.163
3	400.460,423 473.279,491	4	400.472,297 473.303,013	26.349
4	400.472,297 473.303,013	5	400.475,391 473.308,148	5.995

Punct început	X / Y	Punct sfârşit	X / Y	Lungime segment (** (m)
5	400.475,391 473.308,148	6	400.461,275 473.331,154	26.991
6	400.461,275 473.331,154	7	400.455,119 473.342,628	13.021
7	400.455,119 473.342,628	8	400.447,312 473.354,108	13.883
8	400.447,312 473.354,108	9	400.440,452 473.361,231	9.889
9	400.440,452 473.361,231	10	400.403,897 473.386,411	44.388
10	400.403,897 473.386,411	11	400.398,4 473.390,749	7.003
11	400.398,4 473.390,749	12	400.383,216 473.402,734	19.344
12	400.383,216 473.402,734	13	400.370,531 473.423,789	24.581
13	400.370,531 473.423,789	14	400.352,225 473.417,61	19.321
14	400.352,225 473.417,61	1	400.334,327 473.418,299	17.911

\*\* Lungimile segmentelor sunt determinate în planul de proiecţie Stereo 70 şi sunt rotunjite la 1 milimetru.

\*\*\* Distanţa dintre puncte este formată din segmente cumulate ce sunt mai mici decât valoarea 1 milimetru.





**DATE DESPRE IMOBILUL NR. 13221**

Oficiul de Cadastru și Publicitate Imobiliară SIBIU  
Biroul de Cadastru și Publicitate Imobiliară Saliste

**A. Partea I. Descrierea imobilului**

TEREN Extravilan

Adresa: Jud. Sibiu

Nr. Crt	Nr cadastral Nr. topografic	Suprafața* (mp)	Observații / Referințe
A1		6.953	Sector cadastral:2 Teren neimprejmuit;

**B. Partea II. Proprietari și acte**

Inscrieri privitoare la dreptul de proprietate și alte drepturi reale		Referințe
/		
Act Normativ nr. 7, din 13/03/1996 emis de PARLAMENTUL ROMÂNIEI;		
B1	Intabulare, drept de PROPRIETATE, dobândit prin Lege, cota actuala 1/1, cota initiala 1/1 1) NEIDENTIFICAT NEIDENTIFICAT	A1
Act Administrativ nr. 15154, din 16/11/2023 emis de PRIMĂRIA COMUNEI JINA;		
B2	Se noteaza posesia factica asupra suprafetei de 6953 mp in favoarea lui 1) PACA MARINA	A1

**C. Partea III. SARCINI .**

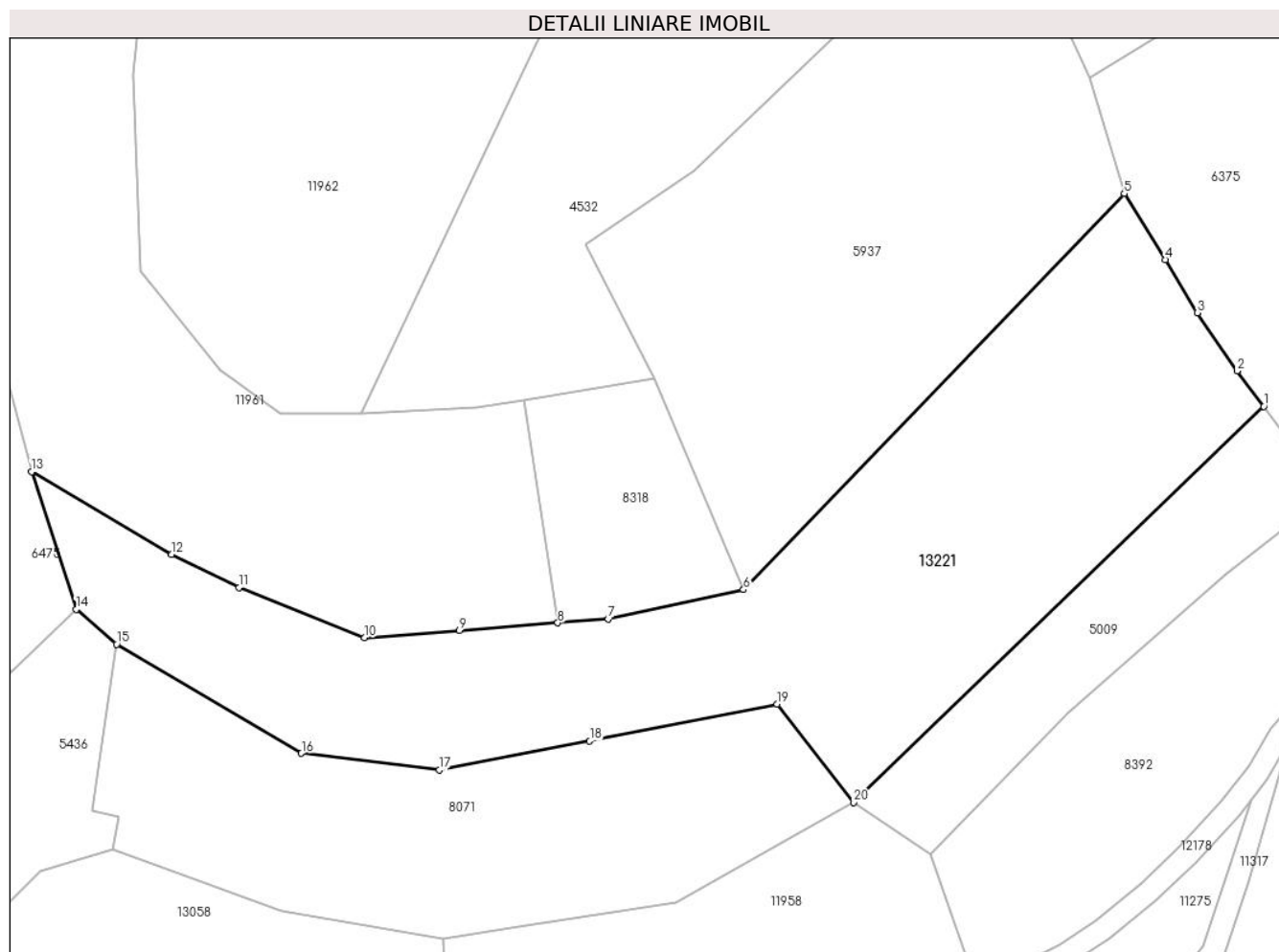
Inscrieri privind dezmembramintele dreptului de proprietate, drepturi reale de garanție și sarcini	Referințe
NU SUNT	

## Anexa Nr. 1 La Partea I

## Teren

Nr cadastral	Suprafața (mp)*	Observații / Referințe
	6.953	

\* Suprafața este determinată în planul de proiecție Stereo 70.



## Date referitoare la teren

Crt	Categorie folosință	Intra vilan	Suprafața (mp)	Tarla	Parcelă	Nr. topo	Observații / Referințe
1	fânețe (F) - fânețe împădurite	NU	6.953	5	269/10	-	

## Lungime Segmente

1) Valorile lungimilor segmentelor sunt obținute din proiecție în plan.

Punct început	X / Y	Punct sfârșit	X / Y	Lungime segment (** (m)
1	395.204,118 476.980,822	2	395.199,43 476.987,072	7.813
2	395.199,43 476.987,072	3	395.192,396 476.997,288	12.403
3	395.192,396 476.997,288	4	395.186,756 477.006,626	10.909
4	395.186,756 477.006,626	5	395.179,549 477.018,241	13.669

Punct început	X / Y	Punct sfârșit	X / Y	Lungime segment (** (m)
5	395.179,549 477.018,241	6	395.112,519 476.948,576	96.676
6	395.112,519 476.948,576	7	395.088,719 476.943,385	24.36
7	395.088,719 476.943,385	8	395.079,802 476.942,701	8.943
8	395.079,802 476.942,701	9	395.062,451 476.941,369	17.402
9	395.062,451 476.941,369	10	395.045,776 476.940,089	16.724
10	395.045,776 476.940,089	11	395.023,696 476.948,956	23.794
11	395.023,696 476.948,956	12	395.011,832 476.954,754	13.205
12	395.011,832 476.954,754	13	394.987,164 476.969,293	28.634
13	394.987,164 476.969,293	14	394.995,038 476.945,107	25.435
14	394.995,038 476.945,107	15	395.002,153 476.938,981	9.389
15	395.002,153 476.938,981	16	395.034,672 476.919,779	37.765
16	395.034,672 476.919,779	17	395.058,969 476.916,845	24.474
17	395.058,969 476.916,845	18	395.085,435 476.921,935	26.951
18	395.085,435 476.921,935	19	395.118,401 476.928,413	33.596
19	395.118,401 476.928,413	20	395.131,9 476.911,137	21.924
20	395.131,9 476.911,137	1	395.204,118 476.980,822	100.357

\*\* Lungimile segmentelor sunt determinate în planul de proiecție Stereo 70 și sunt rotunjite la 1 milimetru.

\*\*\* Distanța dintre puncte este formată din segmente cumulate ce sunt mai mici decât valoarea 1 milimetru.



**DATE DESPRE IMOBILUL NR. 13222**

Oficiul de Cadastru și Publicitate Imobiliară SIBIU  
Biroul de Cadastru și Publicitate Imobiliară Saliste

**A. Partea I. Descrierea imobilului**

TEREN Extravilan

Adresa: Jud. Sibiu

Nr. Crt	Nr cadastral Nr. topografic	Suprafața* (mp)	Observații / Referințe
A1		2.546	Sector cadastral:30 Teren neimprejmut;

**B. Partea II. Proprietari și acte**

Inscrieri privitoare la dreptul de proprietate și alte drepturi reale		Referințe
/		
Act Normativ nr. 7, din 13/03/1996 emis de PARLAMENTUL ROMÂNIEI;		
B1	Intabulare, drept de PROPRIETATE, dobândit prin Lege, cota actuala 1/1, cota initiala 1/1 1) NEIDENTIFICAT NEIDENTIFICAT	A1
Act Administrativ nr. 10274, din 29/08/2023 emis de PRIMĂRIA COMUNEI JINA;		
B2	Se noteaza posesia factica asupra suprafetei de 2546 mp in favoarea lui 1) STREULEA NICOLAE	A1

**C. Partea III. SARCINI .**

Inscrieri privind dezmembramintele dreptului de proprietate, drepturi reale de garanție și sarcini	Referințe
NU SUNT	

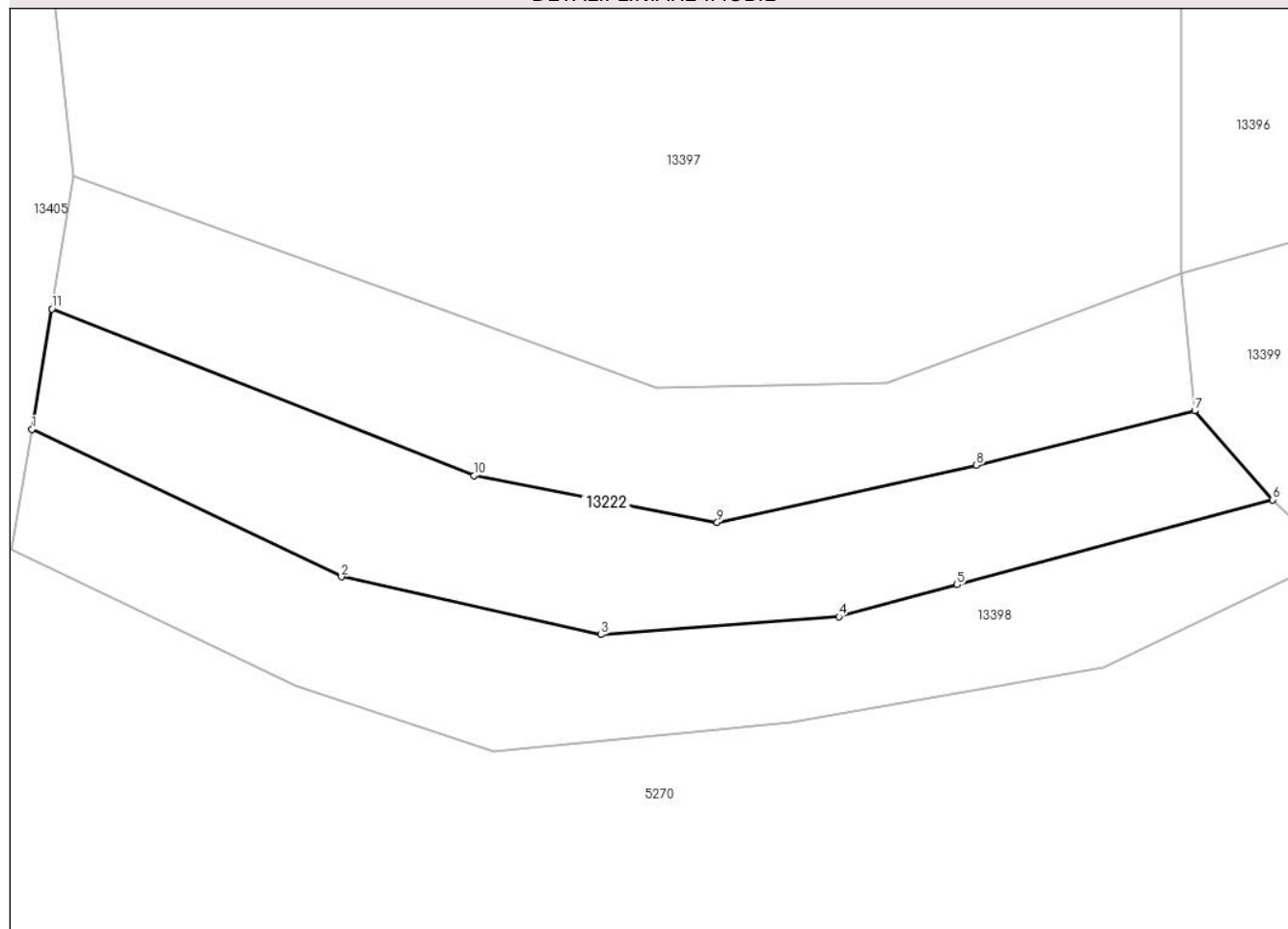
## Anexa Nr. 1 La Partea I

## Teren

Nr cadastral	Suprafața (mp)*	Observații / Referințe
	2.546	

\* Suprafața este determinată în planul de proiecție Stereo 70.

## DETALII LINIARE IMOBIL



## Date referitoare la teren

Crt	Categorie folosință	Intravilan	Suprafața (mp)	Tarla	Parcelă	Nr. topo	Observații / Referințe
1	fânețe (F) - fânețe împădurite	NU	2.546	25	1880/249, 1711/5	-	

## Lungime Segmente

1) Valorile lungimilor segmentelor sunt obținute din proiecție în plan.

Punct început	X / Y	Punct sfârșit	X / Y	Lungime segment (** (m))
1	399.144,735 474.528,255	2	399.184,999 474.509,093	44.591
2	399.184,999 474.509,093	3	399.218,781 474.501,572	34.609
3	399.218,781 474.501,572	4	399.249,731 474.503,919	31.039
4	399.249,731 474.503,919	5	399.265,109 474.508,059	15.926

Punct început	X / Y	Punct sfârșit	X / Y	Lungime segment (** (m)
5	399.265,109 474.508,059	6	399.306,157 474.519,109	42.509
6	399.306,157 474.519,109	7	399.296,015 474.530,669	15.378
7	399.296,015 474.530,669	8	399.267,622 474.523,606	29.258
8	399.267,622 474.523,606	9	399.233,897 474.516,172	34.535
9	399.233,897 474.516,172	10	399.202,281 474.522,243	32.194
10	399.202,281 474.522,243	11	399.147,337 474.543,92	59.066
11	399.147,337 474.543,92	1	399.144,735 474.528,255	15.88

\*\* Lungimile segmentelor sunt determinate în planul de proiecție Stereo 70 și sunt rotunjite la 1 milimetru.

\*\*\* Distanța dintre puncte este formată din segmente cumulate ce sunt mai mici decât valoarea 1 milimetru.





**DATE DESPRE IMOBILUL NR. 13223**

Oficiul de Cadastru și Publicitate Imobiliară SIBIU  
Biroul de Cadastru și Publicitate Imobiliară Saliste

**A. Partea I. Descrierea imobilului**

TEREN Extravilan

Adresa: Jud. Sibiu

Nr. Crt	Nr cadastral Nr. topografic	Suprafața* (mp)	Observații / Referințe
A1		3.981	Sector cadastral:6 Teren neimprejmuit;

**B. Partea II. Proprietari și acte**

Inscrieri privitoare la dreptul de proprietate și alte drepturi reale		Referințe
/		
Act Normativ nr. 7, din 13/03/1996 emis de PARLAMENTUL ROMÂNIEI;		
B1	Intabulare, drept de PROPRIETATE, dobândit prin Lege, cota actuala 1/1, cota initiala 1/1 1) <b>NEIDENTIFICAT NEIDENTIFICAT</b>	A1
Act Administrativ nr. 9144, din 31/07/2023 emis de PRIMĂRIA COMUNEI JINA;		
B2	Se noteaza posesia factica asupra suprafetei de 3981 mp in favoarea lui 1) <b>DĂNULEȚIU AUREL</b>	A1

**C. Partea III. SARCINI .**

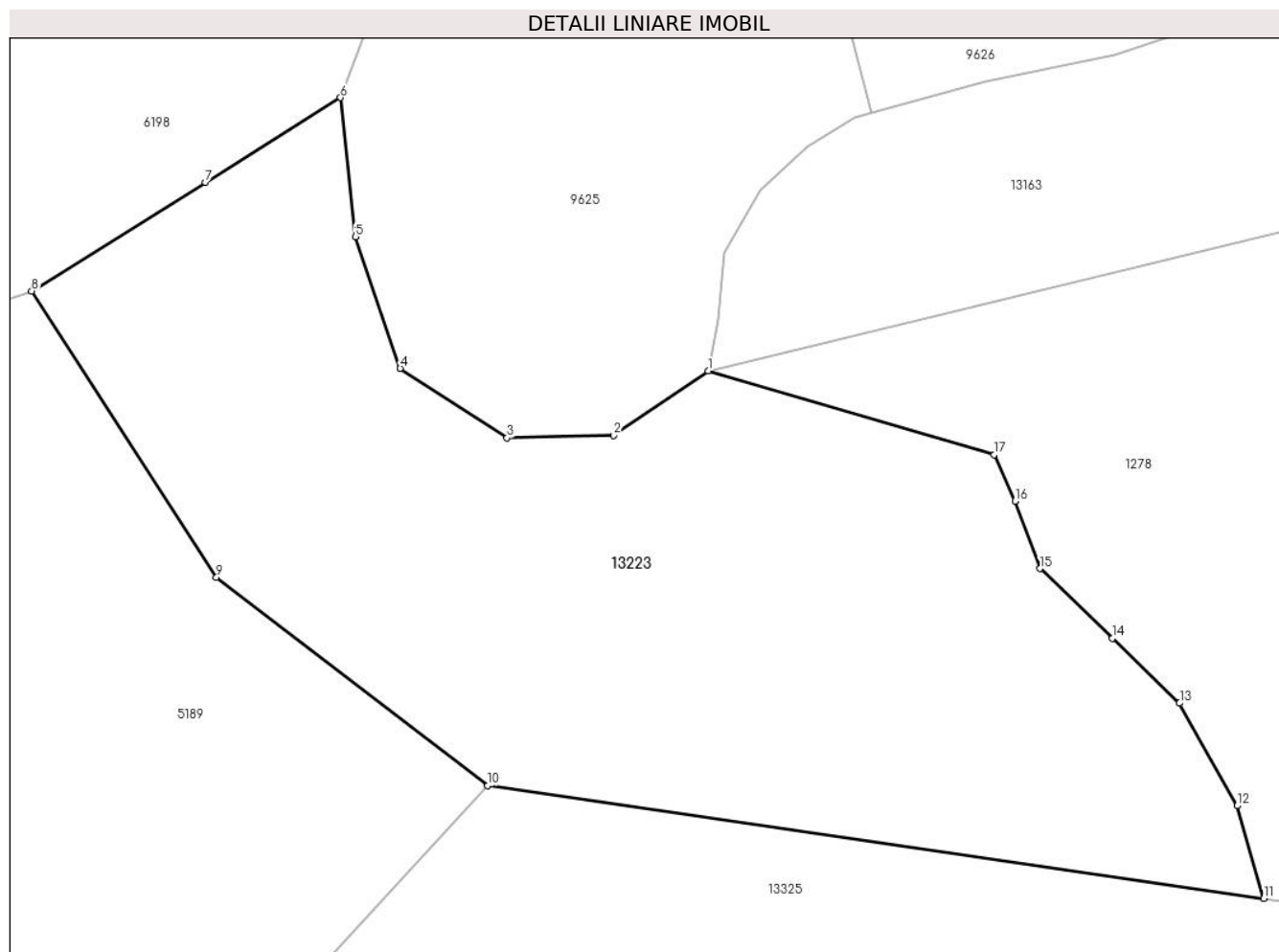
Inscrieri privind dezmembramintele dreptului de proprietate, drepturi reale de garanție și sarcini	Referințe
NU SUNT	

## Anexa Nr. 1 La Partea I

## Teren

Nr cadastral	Suprafața (mp)*	Observații / Referințe
	3.981	

\* Suprafața este determinată în planul de proiecție Stereo 70.



## Date referitoare la teren

Crt	Categorie folosință	Intra vilan	Suprafața (mp)	Tarla	Parcelă	Nr. topo	Observații / Referințe
1	fânețe (F) - fânețe împădurite	NU	2.961	8	496/8	-	
2	faneata	NU	1.020	8	496/8	-	

## Lungime Segmente

1) Valorile lungimilor segmentelor sunt obținute din proiecție în plan.

Punct început	X / Y	Punct sfârșit	X / Y	Lungime segment (** (m)
1	396.292,775 478.533,228	2	396.283,57 478.526,932	11.152
2	396.283,57 478.526,932	3	396.273,153 478.526,69	10.42
3	396.273,153 478.526,69	4	396.262,737 478.533,47	12.428
4	396.262,737 478.533,47	5	396.258,378 478.546,303	13.553

Punct început	X / Y	Punct sfârşit	X / Y	Lungime segment (** (m)
5	396.258,378 478.546,303	6	396.256,924 478.559,862	13.637
6	396.256,924 478.559,862	7	396.243,738 478.551,609	15.556
7	396.243,738 478.551,609	8	396.226,784 478.540,998	20.001
8	396.226,784 478.540,998	9	396.244,816 478.513,087	33.229
9	396.244,816 478.513,087	10	396.271,262 478.492,78	33.343
10	396.271,262 478.492,78	11	396.346,983 478.481,804	76.512
11	396.346,983 478.481,804	12	396.344,376 478.490,825	9.39
12	396.344,376 478.490,825	13	396.338,774 478.500,83	11.467
13	396.338,774 478.500,83	14	396.332,205 478.507,152	9.117
14	396.332,205 478.507,152	15	396.325,15 478.513,961	9.805
15	396.325,15 478.513,961	16	396.322,717 478.520,527	7.002
16	396.322,717 478.520,527	17	396.320,681 478.525,05	4.96
17	396.320,681 478.525,05	1	396.292,775 478.533,228	29.08

\*\* Lungimile segmentelor sunt determinate în planul de proiecție Stereo 70 și sunt rotunjite la 1 milimetru.

\*\*\* Distanța dintre puncte este formată din segmente cumulate ce sunt mai mici decât valoarea 1 milimetru.



**DATE DESPRE IMOBILUL NR. 13224**

Oficiul de Cadastru și Publicitate Imobiliară SIBIU  
Biroul de Cadastru și Publicitate Imobiliară Saliste

**A. Partea I. Descrierea imobilului**

TEREN Extravilan

Adresa: Jud. Sibiu

Nr. Crt	Nr cadastral Nr. topografic	Suprafața* (mp)	Observații / Referințe
A1		8.402	Sector cadastral:6 Teren neimprejmuit;

**B. Partea II. Proprietari și acte**

Inscrieri privitoare la dreptul de proprietate și alte drepturi reale		Referințe
/		
Act Normativ nr. 7, din 13/03/1996 emis de PARLAMENTUL ROMÂNIEI;		
B1	Intabulare, drept de PROPRIETATE, dobândit prin Lege, cota actuala 1/1, cota initiala 1/1 1) NEIDENTIFICAT NEIDENTIFICAT	A1
Act Administrativ nr. 10238, din 29/08/2023 emis de PRIMĂRIA COMUNEI JINA;		
B2	Se noteaza posesia factica asupra suprafetei de 8402 mp in favoarea lui 1) CIOROGARIU PAVEL - PETRU	A1

**C. Partea III. SARCINI .**

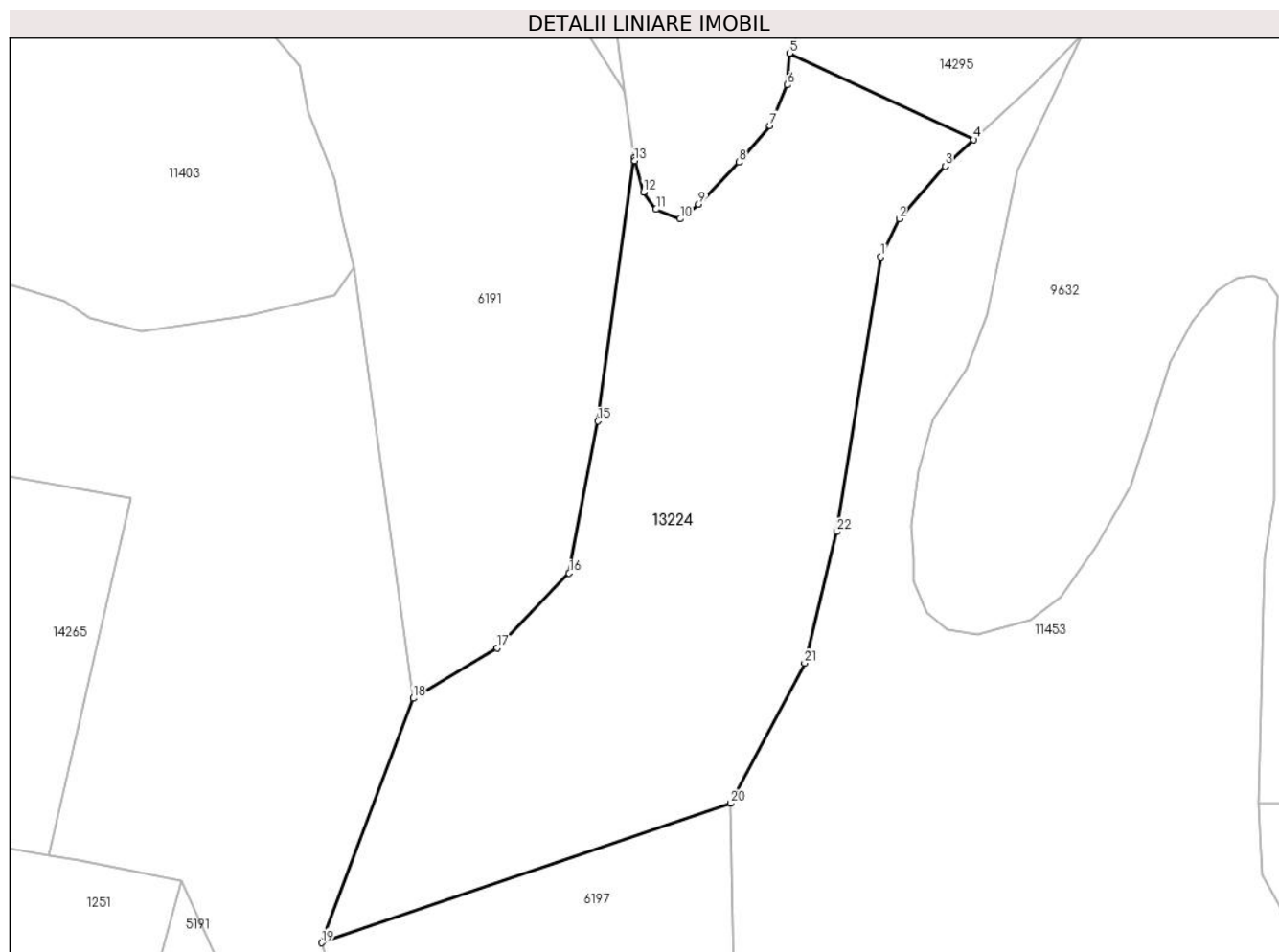
Inscrieri privind dezmembramintele dreptului de proprietate, drepturi reale de garanție și sarcini	Referințe
NU SUNT	

## Anexa Nr. 1 La Partea I

## Teren

Nr cadastral	Suprafața (mp)*	Observații / Referințe
	8.402	

\* Suprafața este determinată în planul de proiecție Stereo 70.



## Date referitoare la teren

Crt	Categorie folosință	Intravilan	Suprafața (mp)	Tarla	Parcelă	Nr. topo	Observații / Referințe
1	fânețe (F) - fânețe împădurite	NU	8.402	8	501/17,497/1	-	

## Lungime Segmente

1) Valorile lungimilor segmentelor sunt obținute din proiecție în plan.

Punct început	X / Y	Punct sfârșit	X / Y	Lungime segment (** (m))
1	395.898,928 478.960,825	2	395.902,497 478.968,187	8.181
3	395.911,45 478.978,458	4	395.917,042 478.983,648	7.629
5	395.881,077 479.000,509	6	395.880,611 478.994,331	6.196
7	395.877,239 478.986,374	8	395.871,17 478.979,226	9.377

Punct început	X / Y	Punct sfârșit	X / Y	Lungime segment (** (m))
2	395.902,497 478.968,187	3	395.911,45 478.978,458	13.625
4	395.917,042 478.983,648	5	395.881,077 479.000,509	39.721
6	395.880,611 478.994,331	7	395.877,239 478.986,374	8.642
8	395.871,17 478.979,226	9	395.863,348 478.970,999	11.352

Punct început	X / Y	Punct sfârșit	X / Y	Lungime segment (** (m)
9	395.863,348 478.970,999	10	395.859,707 478.968,167	4.613
11	395.854,986 478.970,055	12	395.852,559 478.973,427	4.155
13	395.850,805 478.979,496	14	395.850,716 478.980,127	0.637
15	395.843,668 478.928,691	16	395.838,034 478.898,988	30.233
17	395.823,941 478.884,394	18	395.807,568 478.874,58	19.089
19	395.789,684 478.826,856	20	395.869,619 478.854,079	84.443
21	395.884,031 478.881,432	22	395.890,339 478.907,103	26.435

Punct început	X / Y	Punct sfârșit	X / Y	Lungime segment (** (m)
10	395.859,707 478.968,167	11	395.854,986 478.970,055	5.085
12	395.852,559 478.973,427	13	395.850,805 478.979,496	6.317
14	395.850,716 478.980,127	15	395.843,668 478.928,691	51.917
16	395.838,034 478.898,988	17	395.823,941 478.884,394	20.288
18	395.807,568 478.874,58	19	395.789,684 478.826,856	50.965
20	395.869,619 478.854,079	21	395.884,031 478.881,432	30.918
22	395.890,339 478.907,103	1	395.898,928 478.960,825	54.404

\*\* Lungimile segmentelor sunt determinate în planul de proiecție Stereo 70 și sunt rotunjite la 1 milimetru.

\*\*\* Distanța dintre puncte este formată din segmente cumulate ce sunt mai mici decât valoarea 1 milimetru.





**DATE DESPRE IMOBILUL NR. 13225**

Oficiul de Cadastru și Publicitate Imobiliară SIBIU  
Biroul de Cadastru și Publicitate Imobiliară Saliste

**A. Partea I. Descrierea imobilului**

TEREN Extravilan

Adresa: Jud. Sibiu

Nr. Crt	Nr cadastral Nr. topografic	Suprafața* (mp)	Observații / Referințe
A1		6.854	Sector cadastral:6 Teren neimprejmuit;

**B. Partea II. Proprietari și acte**

Inscrieri privitoare la dreptul de proprietate și alte drepturi reale		Referințe
/		
Act Normativ nr. 7, din 13/03/1996 emis de PARLAMENTUL ROMÂNIEI;		
B1	Intabulare, drept de PROPRIETATE, dobandit prin Lege, cota actuala 1/1, cota initiala 1/1 1) NEIDENTIFICAT NEIDENTIFICAT	A1
Act Administrativ nr. 10229, din 29/08/2023 emis de PRIMĂRIA COMUNEI JINA;		
B2	Se noteaza posesia factica asupra suprafetei de 6854 mp in favoarea lui 1) DAN ION - EUGEN	A1

**C. Partea III. SARCINI .**

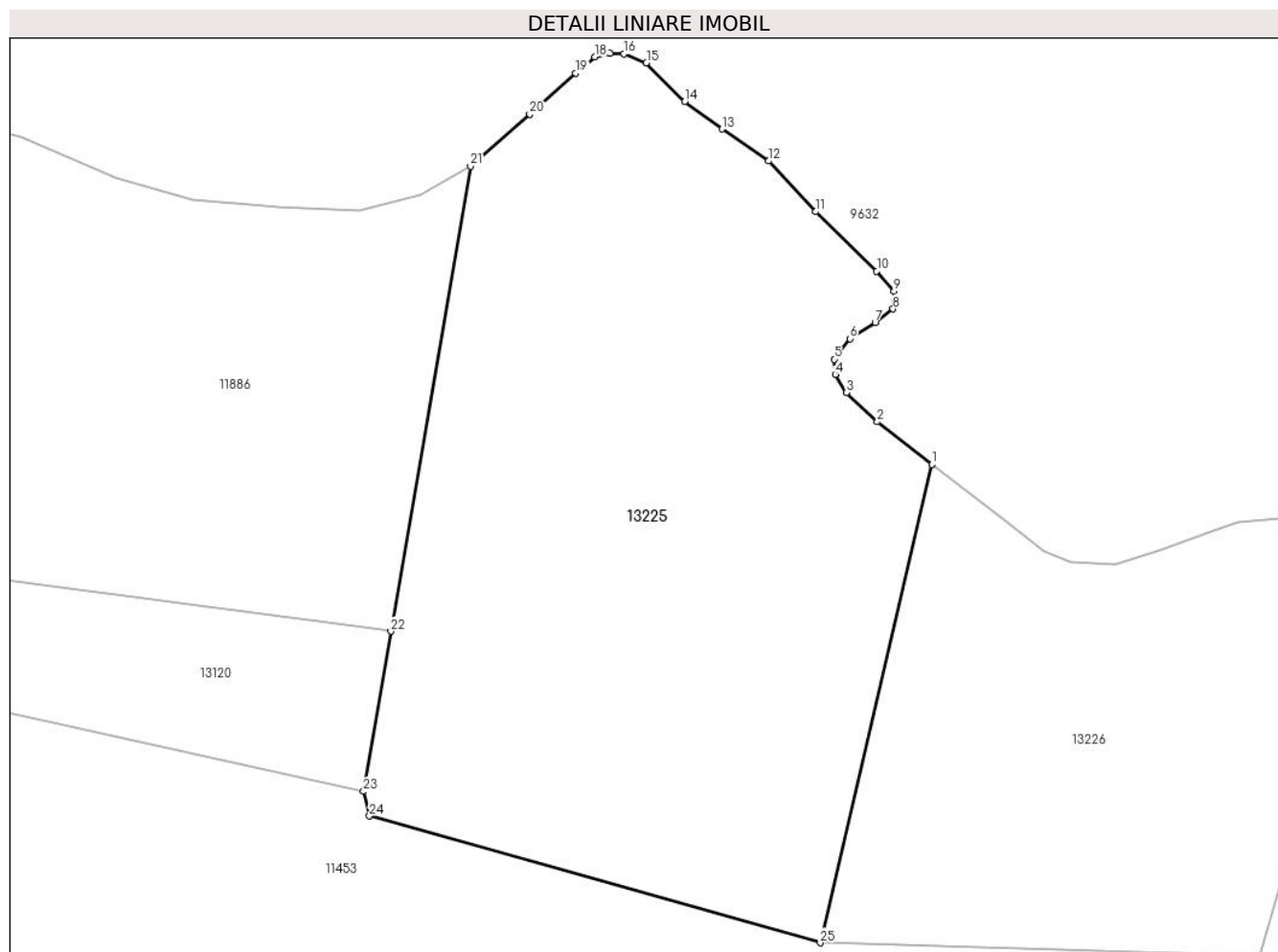
Inscrieri privind dezmembramintele dreptului de proprietate, drepturi reale de garanție și sarcini	Referințe
NU SUNT	

## Anexa Nr. 1 La Partea I

## Teren

Nr cadastral	Suprafața (mp)*	Observații / Referințe
	6.854	

\* Suprafața este determinată în planul de proiecție Stereo 70.



## Date referitoare la teren

Crt	Categorie folosință	Intravilan	Suprafața (mp)	Tarla	Parcelă	Nr. topo	Observații / Referințe
1	fânețe (F) - fânețe împădurite	NU	6.854	8	502/4	-	

## Lungime Segmente

1) Valorile lungimilor segmentelor sunt obținute din proiecție în plan.

Punct început	X / Y	Punct sfârșit	X / Y	Lungime segment (** (m))
1	395.586,909 479.179,21	2	395.579,247 479.185,203	9.727
3	395.574,923 479.189,299	4	395.573,33 479.191,879	3.032
5	395.573,178 479.194,003	6	395.575,378 479.196,885	3.626
7	395.578,944 479.199,161	8	395.581,447 479.201,058	3.141

Punct început	X / Y	Punct sfârșit	X / Y	Lungime segment (** (m))
2	395.579,247 479.185,203	3	395.574,923 479.189,299	5.956
4	395.573,33 479.191,879	5	395.573,178 479.194,003	2.129
6	395.575,378 479.196,885	7	395.578,944 479.199,161	4.23
8	395.581,447 479.201,058	9	395.581,599 479.203,561	2.508

Punct început	X / Y	Punct sfârșit	X / Y	Lungime segment (** (m)
9	395.581,599 479.203,561	10	395.579,171 479.206,368	3.711
11	395.570,571 479.214,71	12	395.563,971 479.221,831	9.709
13	395.557,44 479.226,304	14	395.552,161 479.230,152	6.533
15	395.546,792 479.235,61	16	395.543,66 479.236,863	3.373
17	395.541,692 479.236,952	18	395.539,545 479.236,415	2.213
19	395.536,86 479.234,178	20	395.530,418 479.228,362	8.679
21	395.522,097 479.221,115	22	395.510,903 479.155,801	66.266
23	395.507,051 479.133,327	24	395.507,889 479.129,868	3.559
25	395.571,231 479.112,078	1	395.586,909 479.179,21	68.938

Punct început	X / Y	Punct sfârșit	X / Y	Lungime segment (** (m)
10	395.579,171 479.206,368	11	395.570,571 479.214,71	11.981
12	395.563,971 479.221,831	13	395.557,44 479.226,304	7.916
14	395.552,161 479.230,152	15	395.546,792 479.235,61	7.656
16	395.543,66 479.236,863	17	395.541,692 479.236,952	1.97
18	395.539,545 479.236,415	19	395.536,86 479.234,178	3.495
20	395.530,418 479.228,362	21	395.522,097 479.221,115	11.034
22	395.510,903 479.155,801	23	395.507,051 479.133,327	22.802
24	395.507,889 479.129,868	25	395.571,231 479.112,078	65.793

\*\* Lungimile segmentelor sunt determinate în planul de proiecție Stereo 70 și sunt rotunjite la 1 milimetru.

\*\*\* Distanța dintre puncte este formată din segmente cumulate ce sunt mai mici decât valoarea 1 milimetru.



**DATE DESPRE IMOBILUL NR. 13226**

Oficiul de Cadastru și Publicitate Imobiliară SIBIU  
Biroul de Cadastru și Publicitate Imobiliară Saliste

**A. Partea I. Descrierea imobilului**

TEREN Extravilan

Adresa: Jud. Sibiu

Nr. Crt	Nr cadastral Nr. topografic	Suprafața* (mp)	Observații / Referințe
A1		3.755	Sector cadastral:6 Teren neimprejmuit;

**B. Partea II. Proprietari și acte**

Inscrieri privitoare la dreptul de proprietate și alte drepturi reale		Referințe
/		
Act Normativ nr. 7, din 13/03/1996 emis de PARLAMENTUL ROMÂNIEI;		
B1	Intabulare, drept de PROPRIETATE, dobândit prin Lege, cota actuala 1/1, cota initiala 1/1 1) NEIDENTIFICAT NEIDENTIFICAT	A1
Act Administrativ nr. 10232, din 29/08/2023 emis de PRIMĂRIA COMUNEI JINA;		
B2	Se noteaza posesia factica asupra suprafetei de 3755 mp in favoarea lui 1) SAVA IOAN	A1

**C. Partea III. SARCINI .**

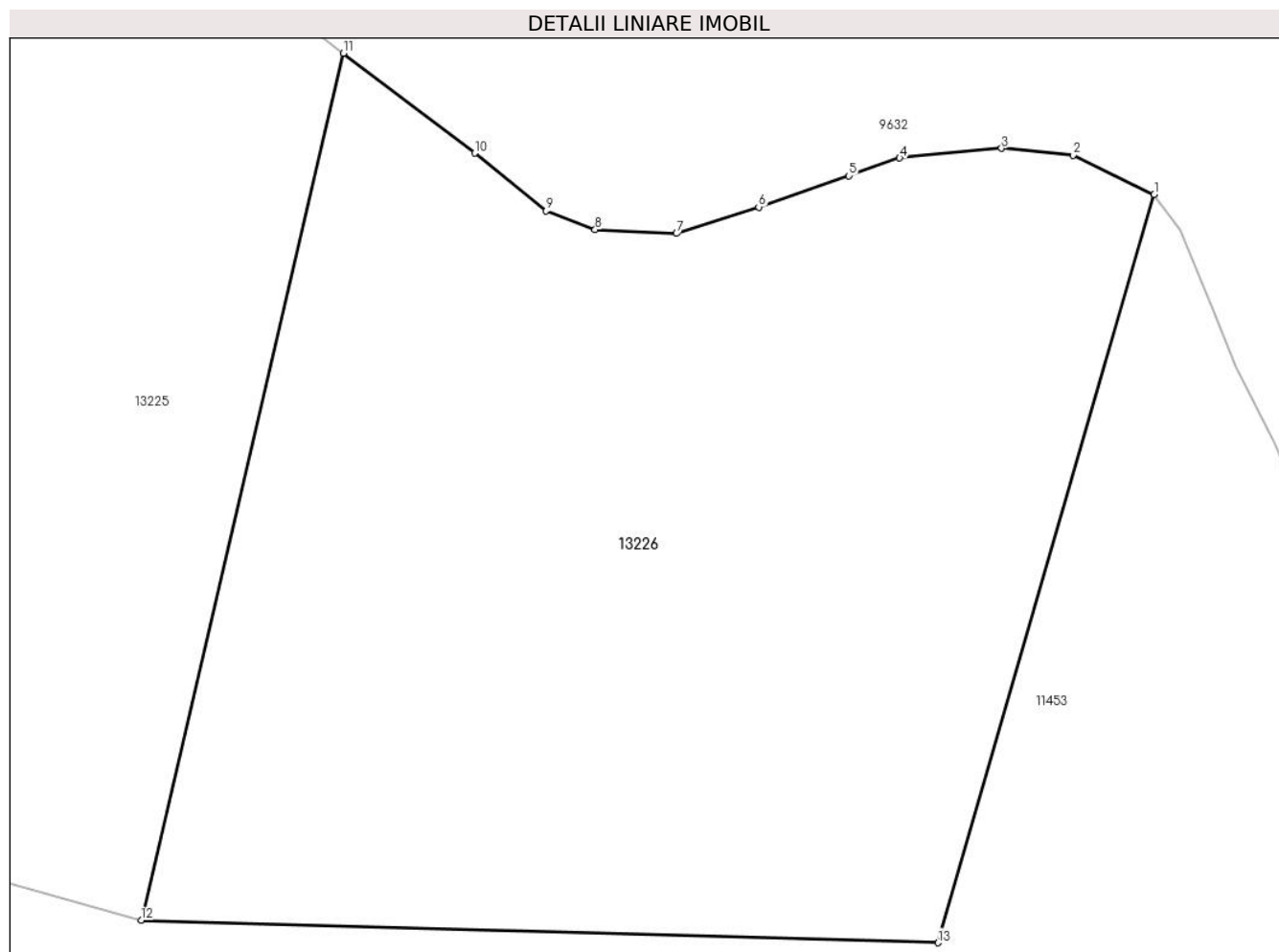
Inscrieri privind dezmembramintele dreptului de proprietate, drepturi reale de garanție și sarcini	Referințe
NU SUNT	

## Anexa Nr. 1 La Partea I

## Teren

Nr cadastral	Suprafața (mp)*	Observații / Referințe
	3.755	

\* Suprafața este determinată în planul de proiecție Stereo 70.



## Date referitoare la teren

Crt	Categorie folosință	Intravilan	Suprafața (mp)	Tarla	Parcelă	Nr. topo	Observații / Referințe
1	fânețe (F) - fânețe împădurite	NU	3.755	8	502/5	-	

## Lungime Segmente

1) Valorile lungimilor segmentelor sunt obținute din proiecție în plan.

Punct început	X / Y	Punct sfârșit	X / Y	Lungime segment (** (m)
1	395.649,723 479.168,286	2	395.643,426 479.171,32	6.99
2	395.643,426 479.171,32	3	395.637,888 479.171,851	5.563
3	395.637,888 479.171,851	4	395.629,999 479.171,092	7.925
4	395.629,999 479.171,092	5	395.626,054 479.169,727	4.174

Punct început	X / Y	Punct sfârșit	X / Y	Lungime segment (** (m)
5	395.626,054 479.169,727	6	395.619,075 479.167,299	7.389
6	395.619,075 479.167,299	7	395.612,702 479.165,251	6.694
7	395.612,702 479.165,251	8	395.606,406 479.165,554	6.303
8	395.606,406 479.165,554	9	395.602,613 479.166,996	4.058
9	395.602,613 479.166,996	10	395.597,075 479.171,472	7.121
10	395.597,075 479.171,472	11	395.586,909 479.179,21	12.776
11	395.586,909 479.179,21	12	395.571,231 479.112,078	68.938
12	395.571,231 479.112,078	13	395.632,959 479.110,343	61.752
13	395.632,959 479.110,343	1	395.649,723 479.168,286	60.319

\*\* Lungimile segmentelor sunt determinate în planul de proiecție Stereo 70 și sunt rotunjite la 1 milimetru.

\*\*\* Distanța dintre puncte este formată din segmente cumulate ce sunt mai mici decât valoarea 1 milimetru.





**DATE DESPRE IMOBILUL NR. 13227**

Oficiul de Cadastru și Publicitate Imobiliară SIBIU  
Biroul de Cadastru și Publicitate Imobiliară Saliste

**A. Partea I. Descrierea imobilului**

TEREN Extravilan

Nr. CF vechi:3865 Jina

Nr. topografic:parte din nr. top 1882, 1883

Adresa: Jud. Sibiu

Nr. Crt	Nr cadastral Nr. topografic	Suprafața* (mp)	Observații / Referințe
A1	100953	Din acte: 57.546 Masurata: 30.393	Sector cadastral:2 Teren neimprejmuit; ; PARTIAL CF 100953

**B. Partea II. Proprietari și acte**

Inscrieri privitoare la dreptul de proprietate și alte drepturi reale		Referințe
<b>426 / 04/03/1924</b>		
Act Notarial nr. 0, din 03/03/1924 emis de -;		
B1	Intabulare, drept de PROPRIETATE, cu titlu de donație, dobandit prin Conventie, cota actuala 8/24, cota initiala 1/3 1) <b>SAVA IOAN</b> <i>OBSERVATII: (provenita din conversia CF 3865 Jina)</i>	A1
<b>525 / 20/10/1951</b>		
Hotarare Judecatoreasca nr. 1444, din 01/01/1950 emis de JUDECATORIA POPULARA RURALA MIERCUREA;		
B2	Intabulare, drept de PROPRIETATE, cu titlu de moștenire, dobandit prin Succesiune, cota actuala 6/24, cota initiala 3/12 1) <b>SAVA LUCA</b> <i>OBSERVATII: (provenita din conversia CF 3865 Jina)</i>	A1
B3	Intabulare, drept de PROPRIETATE, cu titlu de drept mostenire, dobandit prin Succesiune, cota actuala 6/24, cota initiala 3/12 1) <b>BUDRALA MARIA, n.Sava</b> <i>OBSERVATII: (provenita din conversia CF 3865 Jina)</i>	A1
<b>531 / 16/05/2003</b>		
Act Notarial nr. 23, din 01/01/2003 emis de NP POPA LUPAS ELISAVETA;		
B4	Intabulare, drept de PROPRIETATE, cu titlu de drept mostenire, dobandit prin Succesiune, cota actuala 1/24, cota initiala 1/24 1) <b>SAVA MARIA</b> <i>OBSERVATII: (provenita din conversia CF 3865 Jina)</i>	A1
B5	Intabulare, drept de PROPRIETATE, cu titlu de drept mostenire, dobandit prin Succesiune, cota actuala 1/24, cota initiala 1/24 1) <b>PRED A ILEANA</b> <i>OBSERVATII: (provenita din conversia CF 3865 Jina)</i>	A1
B6	Intabulare, drept de PROPRIETATE, cu titlu de drept mostenire, dobandit prin Succesiune, cota actuala 1/24, cota initiala 1/24 1) <b>SAVA IOAN</b> <i>OBSERVATII: (provenita din conversia CF 3865 Jina)</i>	A1
B7	Intabulare, drept de PROPRIETATE, cu titlu de drept mostenire, dobandit prin Succesiune, cota actuala 1/24, cota initiala 1/24 1) <b>SAVA LUCA</b> <i>OBSERVATII: (provenita din conversia CF 3865 Jina)</i>	A1

**C. Partea III. SARCINI**

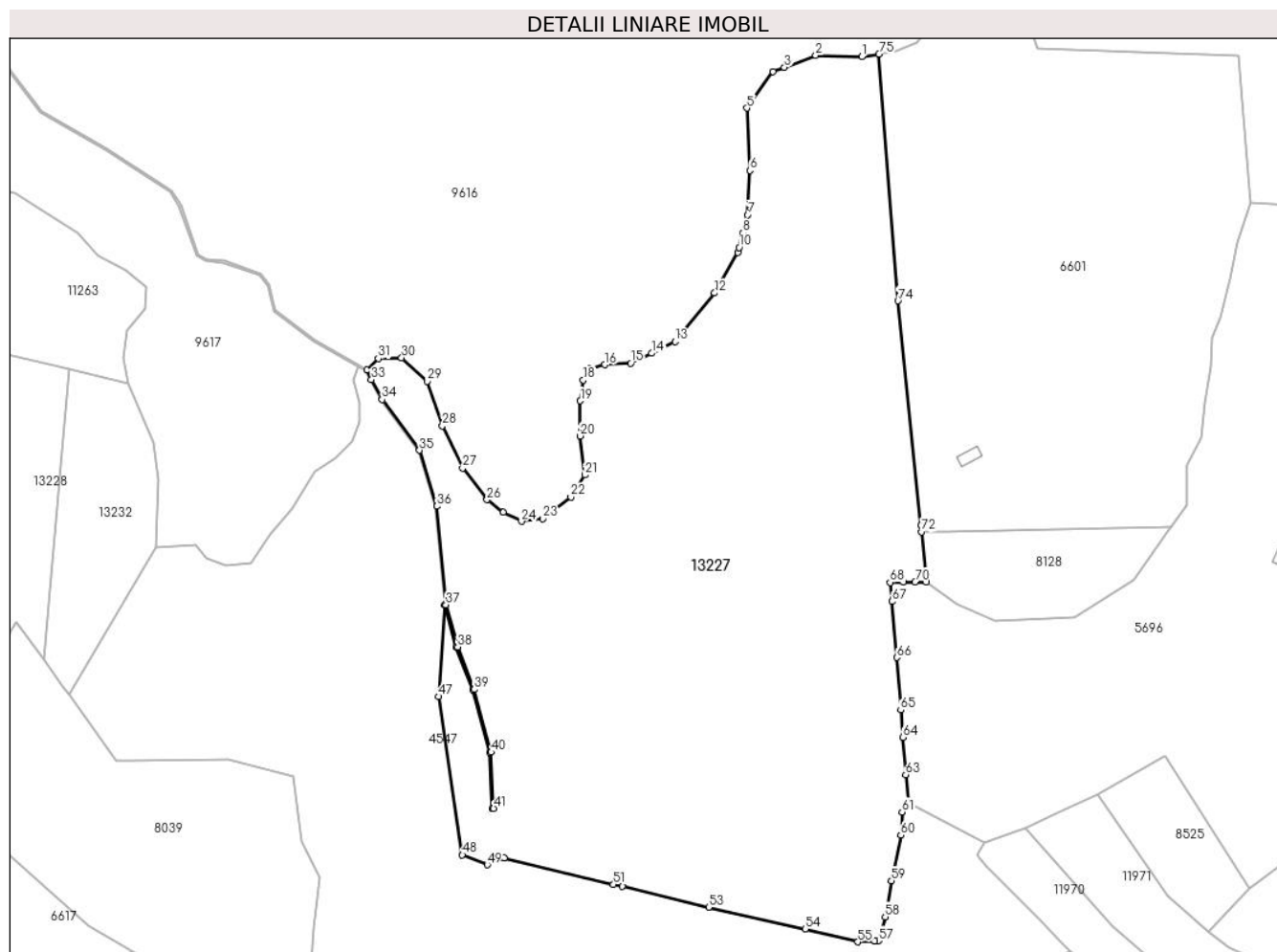
Inscrieri privind dezmembramintele dreptului de proprietate, drepturi reale de garanție și sarcini		Referințe
/		
Act Administrativ nr. 10233, din 29/08/2023 emis de PRIMĂRIA COMUNEI JINA;		
C2	Se noteaza posesia factica asupra suprafetei de 30393 mp in favoarea lui 1) <b>SAVA IOAN</b>	A1

## Anexa Nr. 1 La Partea I

## Teren

Nr cadastral	Suprafața (mp)*	Observații / Referințe
100953	Din acte: 57.546 Masurata: 30.393	; PARTIAL CF 100953

\* Suprafața este determinată în planul de proiecție Stereo 70.



## Date referitoare la teren

Crt	Categorie folosință	Intravilan	Suprafața (mp)	Tarla	Parcelă	Nr. topo	Observații / Referințe
1	fânețe (F) - fânețe împădurite	NU	9.124	5	269/118,254	parte din nr. top 1882, 1883	
2	faneata	NU	14.841	5	269/118,254	parte din nr. top 1882, 1883	
3	drum	NU	669	5	249	parte din nr. top 1882, 1883	
4	faneata	NU	863	5	269/118,254	parte din nr. top 1882, 1883	
5	faneata	NU	554	5	269/118,254	parte din nr. top 1882, 1883	

Crt	Categorie folosință	Intravilan	Suprafața (mp)	Tarla	Parcelă	Nr. topo	Observații / Referințe
6	faneata	NU	1.409	5	269/118,254	parte din nr. top 1882, 1883	
7	faneata	NU	482	5	269/118,254	parte din nr. top 1882, 1883	
8	fânețe (F) - fânețe împădurite	NU	2.451	5	253/2	parte din nr. top 1882, 1883	

**Lungime Segmente**

1) Valorile lungimilor segmentelor sunt obținute din proiecție în plan.

Punct început	X / Y	Punct sfârșit	X / Y	Lungime segment	Punct început	X / Y	Punct sfârșit	X / Y	Lungime segment	Punct început	X / Y	Punct sfârșit	X / Y	Lungime segment
1	395.725,613 478.190,757	2	395.710,499 478.191,209	15.121	2	395.710,499 478.191,209	3	395.700,185 478.187,308	11.027	3	395.700,185 478.187,308	4	395.696,448 478.185,895	3.995
4	395.696,448 478.185,895	5	395.687,775 478.173,865	14.83	5	395.687,775 478.173,865	6	395.688,83 478.153,34	20.552	6	395.688,83 478.153,34	7	395.688,122 478.138,673	14.684
7	395.688,122 478.138,673	8	395.686,548 478.132,856	6.026	8	395.686,548 478.132,856	9	395.686,11 478.131,237	1.677	9	395.686,11 478.131,237	10	395.685,222 478.127,952	3.403
10	395.685,222 478.127,952	11	395.684,784 478.126,333	1.677	11	395.684,784 478.126,333	12	395.677,198 478.112,981	15.357	12	395.677,198 478.112,981	13	395.664,149 478.097,0	20.632
13	395.664,149 478.097,0	14	395.656,462 478.093,156	8.595	14	395.656,462 478.093,156	15	395.649,584 478.089,919	7.602	15	395.649,584 478.089,919	16	395.641,087 478.089,414	8.512
16	395.641,087 478.089,414	17	395.636,03 478.087,998	5.252	17	395.636,03 478.087,998	18	395.633,906 478.084,356	4.216	18	395.633,906 478.084,356	19	395.632,995 478.077,478	6.938
19	395.632,995 478.077,478	20	395.632,894 478.065,947	11.531	20	395.632,894 478.065,947	21	395.634,411 478.053,101	12.935	21	395.634,411 478.053,101	22	395.629,86 478.045,818	8.588
22	395.629,86 478.045,818	23	395.620,655 478.038,738	11.613	23	395.620,655 478.038,738	24	395.613,575 478.037,828	7.138	24	395.613,575 478.037,828	25	395.607,607 478.040,761	6.65
25	395.607,607 478.040,761	26	395.602,271 478.044,932	6.773	26	395.602,271 478.044,932	27	395.594,234 478.055,339	13.149	27	395.594,234 478.055,339	28	395.587,532 478.069,272	15.461
28	395.587,532 478.069,272	29	395.582,507 478.083,971	15.534	29	395.582,507 478.083,971	30	395.574,116 478.091,719	11.421	30	395.574,116 478.091,719	31	395.566,439 478.091,437	7.682
31	395.566,439 478.091,437	32	395.562,67 478.087,592	5.384	32	395.562,67 478.087,592	33	395.564,196 478.084,494	3.453	33	395.564,196 478.084,494	34	395.567,754 478.077,921	7.474
34	395.567,754 478.077,921	35	395.580,025 478.061,231	20.716	35	395.580,025 478.061,231	36	395.585,741 478.042,803	19.294	36	395.585,741 478.042,803	37	395.588,7 478.010,329	32.609
37	395.588,7 478.010,329	38	395.592,571 477.996,508	14.353	38	395.592,571 477.996,508	39	395.598,102 477.982,503	15.058	39	395.598,102 477.982,503	40	395.603,641 477.961,825	21.407
40	395.603,641 477.961,825	41	395.604,416 477.943,3	18.541	41	395.604,416 477.943,3	42	395.603,916 477.943,279	0.5	42	395.603,916 477.943,279	43	395.603,143 477.961,749	18.486
43	395.603,143 477.961,749	44	395.597,627 477.982,346	21.323	44	395.597,627 477.982,346	45	395.592,097 477.996,348	15.054	45	395.592,097 477.996,348	46	395.588,206 478.010,238	14.425
46	395.588,206 478.010,238	47	395.586,338 477.980,173	30.123	47	395.586,338 477.980,173	48	395.594,106 477.928,045	52.704	48	395.594,106 477.928,045	49	395.602,289 477.924,789	8.807
49	395.602,289 477.924,789	50	395.607,852 477.926,982	5.98	50	395.607,852 477.926,982	51	395.643,885 477.918,31	37.062	51	395.643,885 477.918,31	52	395.646,802 477.917,608	3.0
52	395.646,802 477.917,608	53	395.675,248 477.910,762	29.258	53	395.675,248 477.910,762	54	395.707,035 477.903,59	32.586	54	395.707,035 477.903,59	55	395.724,379 477.899,402	17.842
55	395.724,379 477.899,402	56	395.729,941 477.899,684	5.569	56	395.729,941 477.899,684	57	395.731,165 477.899,746	1.226	57	395.731,165 477.899,746	58	395.733,363 477.907,641	8.195
58	395.733,363 477.907,641	59	395.735,439 477.919,454	11.994	59	395.735,439 477.919,454	60	395.738,508 477.934,524	15.379	60	395.738,508 477.934,524	61	395.738,897 477.942,156	7.642
61	395.738,897 477.942,156	62	395.740,92 477.945,123	3.591	62	395.740,92 477.945,123	63	395.740,115 477.954,442	9.354	63	395.740,115 477.954,442	64	395.739,081 477.966,708	12.31
64	395.739,081 477.966,708	65	395.738,487 477.975,706	9.018	65	395.738,487 477.975,706	66	395.737,214 477.992,98	17.321	66	395.737,214 477.992,98	67	395.735,56 478.011,411	18.505
67	395.735,56 478.011,411	68	395.734,995 478.017,713	6.327	68	395.734,995 478.017,713	69	395.739,374 478.017,784	4.38	69	395.739,374 478.017,784	70	395.743,166 478.017,823	3.792

Punct început	X / Y	Punct sfârșit	X / Y	Lungime segment	Punct început	X / Y	Punct sfârșit	X / Y	Lungime segment	Punct început	X / Y	Punct sfârșit	X / Y	Lungime segment
70	395.743,166 478.017,823	71	395.746,959 478.017,863	3.793	71	395.746,959 478.017,863	72	395.745,424 478.034,371	16.579	72	395.745,424 478.034,371	73	395.745,224 478.036,523	2.161
73	395.745,224 478.036,523	74	395.737,56 478.110,437	74.31	74	395.737,56 478.110,437	75	395.731,346 478.191,637	81.437	75	395.731,346 478.191,637	1	395.725,613 478.190,757	5.8

\*\* Lungimile segmentelor sunt determinate în planul de proiecție Stereo 70 și sunt rotunjite la 1 milimetru.

\*\*\* Distanța dintre puncte este formată din segmente cumulate ce sunt mai mici decât valoarea 1 milimetru.

**DATE DESPRE IMOBILUL NR. 13228**

Oficiul de Cadastru și Publicitate Imobiliară SIBIU  
Biroul de Cadastru și Publicitate Imobiliară Saliste

**A. Partea I. Descrierea imobilului**

TEREN Extravilan

Nr. CF vechi:2798 Jina

Nr. topografic:1887

Adresa: Jud. Sibiu

Nr. Crt	Nr cadastral Nr. topografic	Suprafața* (mp)	Observații / Referințe
A1	100783	Din acte: 10.575 Masurata: 19.271	Sector cadastral:2 Teren neimprejmuit;

**B. Partea II. Proprietari și acte**

Inscrieri privitoare la dreptul de proprietate și alte drepturi reale	Referințe
<b>379 / 29/01/1911</b>	
Act Notarial nr. 0, din 26/01/1911 emis de -;	
B1	Intabulare, drept de PROPRIETATE, cu titlu de drept cumparare, dobandit prin Conventie, cota actuala 1/8, cota initiala 1/8
	1) <b>CARSTEA ANA</b> , n.Budrala
	<i>OBSERVATII: (provenita din conversia CF 2798 Jina)</i>
<b>136 / 16/01/1916</b>	
Act Notarial nr. 0, din 11/01/1916 emis de -;	
B2	Intabulare, drept de PROPRIETATE, cu titlu de drept cumparare, dobandit prin Conventie, cota actuala 1/8, cota initiala 1/8
	1) <b>SAVA IRIMIE</b>
	<i>OBSERVATII: (provenita din conversia CF 2798 Jina)</i>
<b>392 / 08/03/1928</b>	
Act Notarial nr. 0, din 19/02/1928 emis de -;	
B3	Intabulare, drept de PROPRIETATE, cu titlu de drept donatie, dobandit prin Conventie, cota actuala 4/8, cota initiala 1/2
	1) <b>SAVA IOAN</b>
	<i>OBSERVATII: (provenita din conversia CF 2798 Jina)</i>
<b>434 / 14/03/1928</b>	
Act Notarial nr. -, din 19/02/1928 emis de -;	
B4	Intabulare, drept de PROPRIETATE, cu titlu de drept zestre, dobandit prin Conventie, cota actuala 2/8, cota initiala 1/4
	1) <b>PAMFILOIU ANA</b> , n.Sava
	<i>OBSERVATII: (provenita din conversia CF 2798 Jina)</i>
/	
Act Administrativ nr. 10234, din 29/08/2023 emis de PRIMĂRIA COMUNEI JINA;	
B5	Se noteaza posesia factica asupra suprafetei de 19271 mp in favoarea lui
	1) <b>SAVA IOAN</b>

**C. Partea III. SARCINI .**

Inscrieri privind dezmembramintele dreptului de proprietate, drepturi reale de garanție și sarcini	Referințe
NU SUNT	

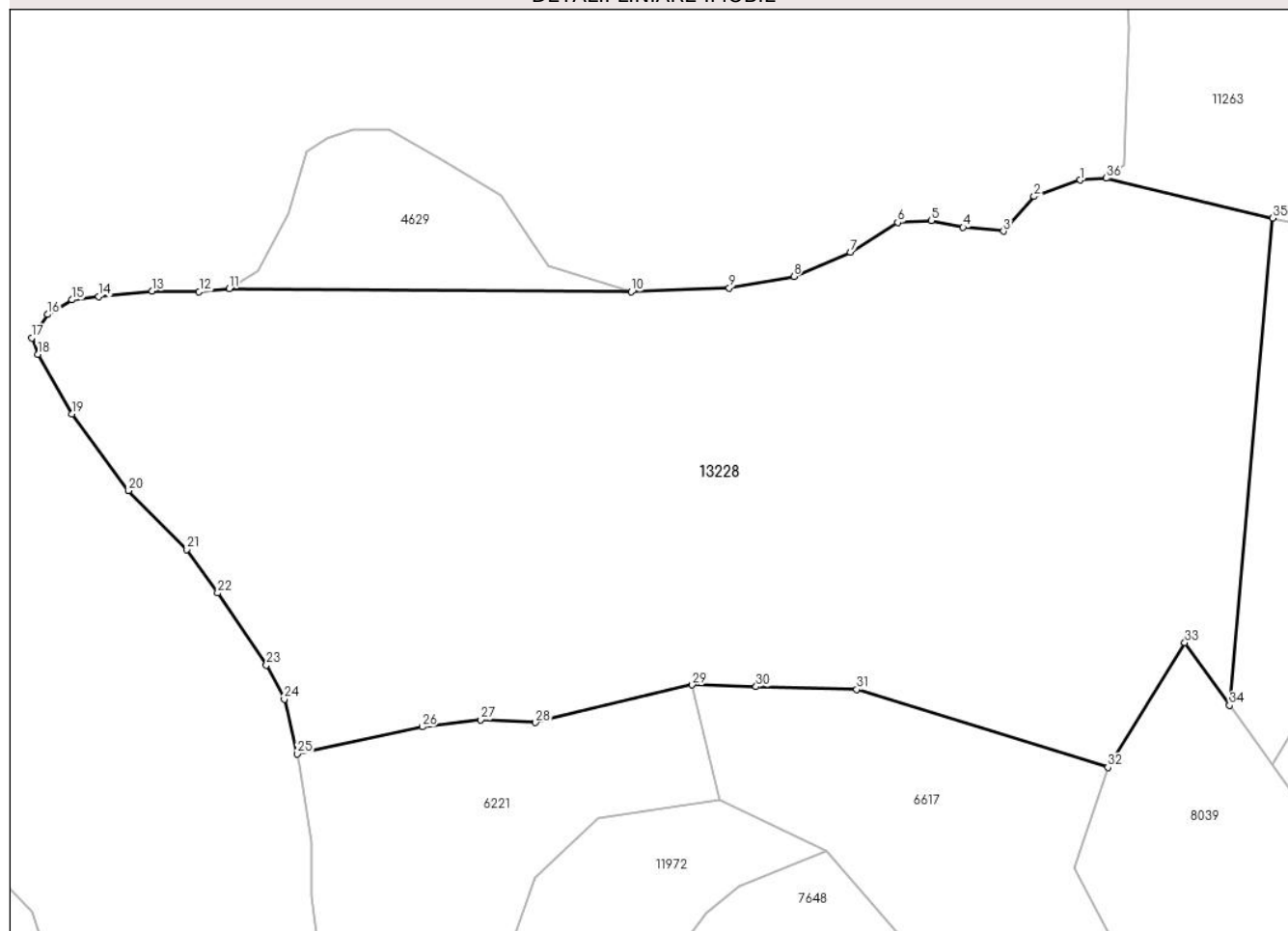
## Anexa Nr. 1 La Partea I

## Teren

Nr cadastral	Suprafața (mp)*	Observații / Referințe
100783	Din acte: 10.575 Masurata: 19.271	

\* Suprafața este determinată în planul de proiecție Stereo 70.

## DETALII LINIARE IMOBIL



## Date referitoare la teren

Crt	Categorie folosință	Intravilan	Suprafața (mp)	Tarla	Parcelă	Nr. topo	Observații / Referințe
1	fânețe (F) - fânețe împădurite	NU	19.271	5	222/4,223/2	1887	fanat

## Lungime Segmente

1) Valorile lungimilor segmentelor sunt obținute din proiecție în plan.

Punct început	X / Y	Punct sfârșit	X / Y	Lungime segment (** (m)
1	395.426,915 478.095,333	2	395.417,856 478.092,126	9.61
3	395.411,817 478.085,335	4	395.403,891 478.086,089	7.962
5	395.397,661 478.087,41	6	395.391,057 478.087,033	6.615
7	395.381,809 478.081,185	8	395.370,673 478.076,469	12.093

Punct început	X / Y	Punct sfârșit	X / Y	Lungime segment (** (m)
2	395.417,856 478.092,126	3	395.411,817 478.085,335	9.088
4	395.403,891 478.086,089	5	395.397,661 478.087,41	6.369
6	395.391,057 478.087,033	7	395.381,809 478.081,185	10.942
8	395.370,673 478.076,469	9	395.358,03 478.074,205	12.844

Punct început	X / Y	Punct sfârșit	X / Y	Lungime segment (** (m)
9	395.358,03 478.074,205	10	395.338,779 478.073,45	19.266
11	395.259,885 478.074,103	12	395.253,999 478.073,466	5.92
13	395.244,773 478.073,626	14	395.234,275 478.072,512	10.557
15	395.229,026 478.071,876	16	395.224,254 478.069,013	5.565
17	395.221,165 478.064,384	18	395.222,345 478.061,218	3.379
19	395.229,021 478.049,475	20	395.240,161 478.034,495	18.668
21	395.251,543 478.022,943	22	395.257,623 478.014,4	10.486
23	395.267,202 478.000,295	24	395.270,702 477.993,614	7.542
25	395.273,22 477.982,878	26	395.297,784 477.988,158	25.125
27	395.309,275 477.989,584	28	395.320,005 477.989,002	10.746
29	395.350,759 477.996,387	30	395.363,276 477.996,043	12.522
31	395.383,031 477.995,499	32	395.432,315 477.980,237	51.593
33	395.447,407 478.004,659	34	395.456,164 477.992,398	15.067
35	395.464,638 478.087,926	36	395.431,997 478.095,736	33.562

Punct început	X / Y	Punct sfârșit	X / Y	Lungime segment (** (m)
10	395.338,779 478.073,45	11	395.259,885 478.074,103	78.897
12	395.253,999 478.073,466	13	395.244,773 478.073,626	9.227
14	395.234,275 478.072,512	15	395.229,026 478.071,876	5.287
16	395.224,254 478.069,013	17	395.221,165 478.064,384	5.565
18	395.222,345 478.061,218	19	395.229,021 478.049,475	13.508
20	395.240,161 478.034,495	21	395.251,543 478.022,943	16.217
22	395.257,623 478.014,4	23	395.267,202 478.000,295	17.05
24	395.270,702 477.993,614	25	395.273,22 477.982,878	11.027
26	395.297,784 477.988,158	27	395.309,275 477.989,584	11.579
28	395.320,005 477.989,002	29	395.350,759 477.996,387	31.628
30	395.363,276 477.996,043	31	395.383,031 477.995,499	19.762
32	395.432,315 477.980,237	33	395.447,407 478.004,659	28.709
34	395.456,164 477.992,398	35	395.464,638 478.087,926	95.903
36	395.431,997 478.095,736	1	395.426,915 478.095,333	5.098

\*\* Lungimile segmentelor sunt determinate în planul de proiecție Stereo 70 și sunt rotunjite la 1 milimetru.

\*\*\* Distanța dintre puncte este formată din segmente cumulate ce sunt mai mici decât valoarea 1 milimetru.





**DATE DESPRE IMOBILUL NR. 13229**

Oficiul de Cadastru și Publicitate Imobiliară SIBIU  
Biroul de Cadastru și Publicitate Imobiliară Saliste

**A. Partea I. Descrierea imobilului**

TEREN Extravilan

Adresa: Jud. Sibiu

Nr. Crt	Nr cadastral Nr. topografic	Suprafața* (mp)	Observații / Referințe
A1		7.312	Sector cadastral:6 Teren neimprejmuit;

**B. Partea II. Proprietari și acte**

Inscrieri privitoare la dreptul de proprietate și alte drepturi reale		Referințe
/		
Act Normativ nr. 7, din 13/03/1996 emis de PARLAMENTUL ROMÂNIEI;		
B1	Intabulare, drept de PROPRIETATE, dobândit prin Lege, cota actuala 1/1, cota initiala 1/1 1) NEIDENTIFICAT NEIDENTIFICAT	A1
Act Administrativ nr. 9145, din 31/07/2023 emis de PRIMĂRIA COMUNEI JINA;		
B2	Se noteaza posesia factica asupra suprafetei de 7312 mp in favoarea lui 1) CIOROGARIU EMILIA 2) CIOROGARIU CONSTANTIN	A1

**C. Partea III. SARCINI .**

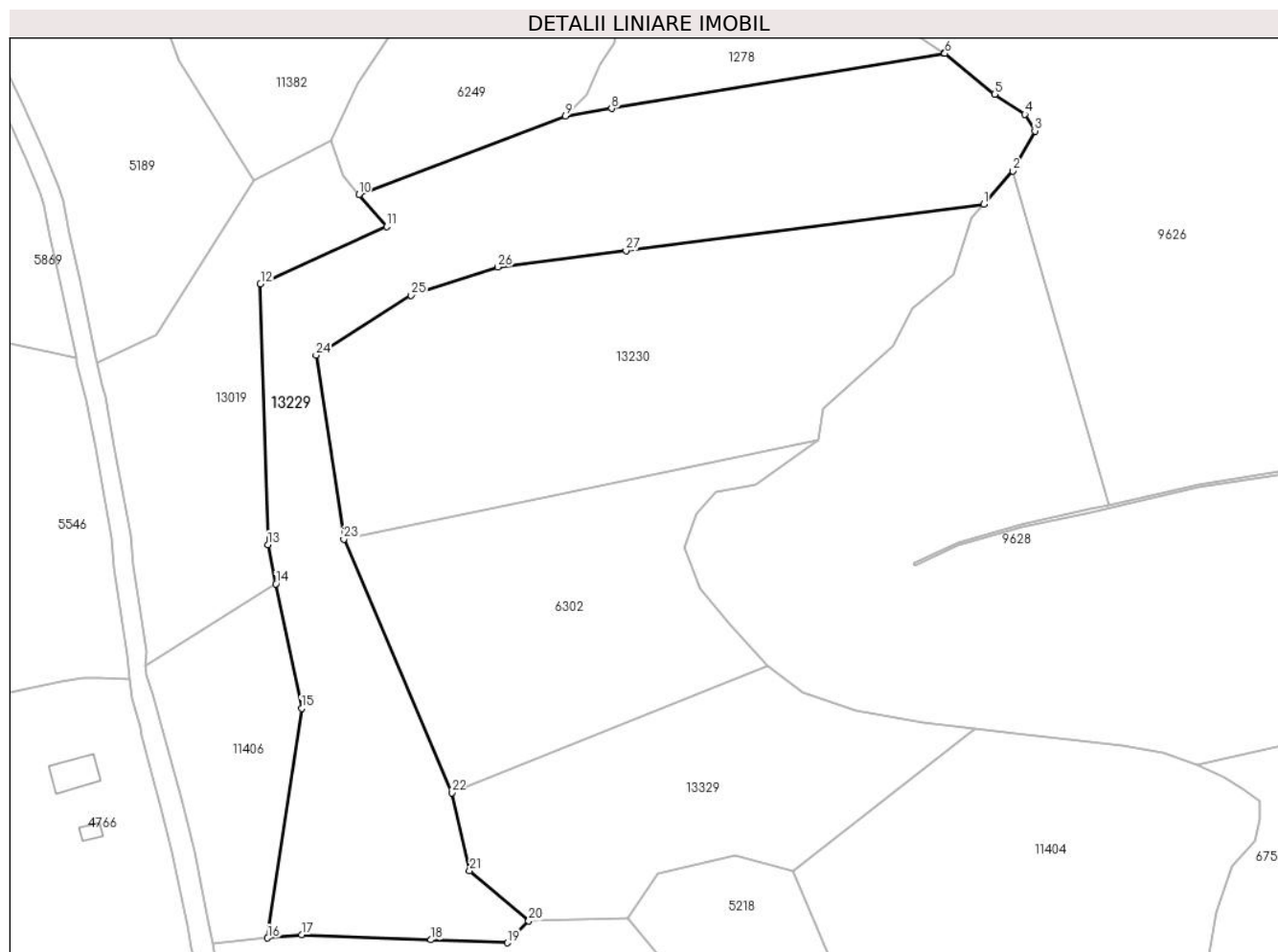
Inscrieri privind dezmembramintele dreptului de proprietate, drepturi reale de garanție și sarcini	Referințe
NU SUNT	

## Anexa Nr. 1 La Partea I

## Teren

Nr cadastral	Suprafața (mp)*	Observații / Referințe
	7.312	

\* Suprafața este determinată în planul de proiecție Stereo 70.



## Date referitoare la teren

Crt	Categorie folosință	Intravilan	Suprafața (mp)	Tarla	Parcelă	Nr. topo	Observații / Referințe
1	fânețe (F) - fânețe împădurite	NU	2.492	8	496/15	-	
2	faneata	NU	4.820	8	496/15	-	

## Lungime Segmente

1) Valorile lungimilor segmentelor sunt obținute din proiecție în plan.

Punct început	X / Y	Punct sfârșit	X / Y	Lungime segment (** (m)
1	396.411,783 478.391,254	2	396.417,859 478.398,198	9.227
3	396.422,432 478.406,491	4	396.420,308 478.409,981	4.086
5	396.414,087 478.414,153	6	396.403,694 478.422,574	13.376
7	396.403,569 478.422,656	8	396.334,358 478.411,168	70.158

Punct început	X / Y	Punct sfârșit	X / Y	Lungime segment (** (m)
2	396.417,859 478.398,198	3	396.422,432 478.406,491	9.47
4	396.420,308 478.409,981	5	396.414,087 478.414,153	7.49
6	396.403,694 478.422,574	7	396.403,569 478.422,656	0.149
8	396.334,358 478.411,168	9	396.324,732 478.409,57	9.758

Punct început	X / Y	Punct sfârșit	X / Y	Lungime segment (** (m)
9	396.324,732 478.409,57	10	396.281,759 478.393,263	45.963
11	396.287,537 478.386,606	12	396.261,297 478.374,72	28.807
13	396.262,832 478.320,505	14	396.264,514 478.312,324	8.352
15	396.269,84 478.286,425	16	396.262,804 478.238,692	48.249
17	396.269,843 478.239,36	18	396.296,798 478.238,319	26.975
19	396.312,676 478.237,706	20	396.317,095 478.242,233	6.326
21	396.304,813 478.252,728	22	396.301,111 478.268,904	16.594
23	396.278,63 478.321,639	24	396.272,853 478.359,855	38.65
25	396.292,621 478.372,323	26	396.310,704 478.378,199	19.014
27	396.337,361 478.381,642	1	396.411,783 478.391,254	75.04

Punct început	X / Y	Punct sfârșit	X / Y	Lungime segment (** (m)
10	396.281,759 478.393,263	11	396.287,537 478.386,606	8.815
12	396.261,297 478.374,72	13	396.262,832 478.320,505	54.237
14	396.264,514 478.312,324	15	396.269,84 478.286,425	26.441
16	396.262,804 478.238,692	17	396.269,843 478.239,36	7.071
18	396.296,798 478.238,319	19	396.312,676 478.237,706	15.89
20	396.317,095 478.242,233	21	396.304,813 478.252,728	16.155
22	396.301,111 478.268,904	23	396.278,63 478.321,639	57.327
24	396.272,853 478.359,855	25	396.292,621 478.372,323	23.371
26	396.310,704 478.378,199	27	396.337,361 478.381,642	26.878

\*\* Lungimile segmentelor sunt determinate în planul de proiecție Stereo 70 și sunt rotunjite la 1 milimetru.

\*\*\* Distanța dintre puncte este formată din segmente cumulate ce sunt mai mici decât valoarea 1 milimetru.



**DATE DESPRE IMOBILUL NR. 13230**

Oficiul de Cadastru și Publicitate Imobiliară SIBIU  
 Biroul de Cadastru și Publicitate Imobiliară Saliste

**A. Partea I. Descrierea imobilului**

TEREN Extravilan

Adresa: Jud. Sibiu

Nr. Crt	Nr cadastral Nr. topografic	Suprafața* (mp)	Observații / Referințe
A1		5.562	Sector cadastral:6 Teren neimprejmuit;

**B. Partea II. Proprietari și acte**

Inscrieri privitoare la dreptul de proprietate și alte drepturi reale		Referințe
/		
Act Normativ nr. 7, din 13/03/1996 emis de PARLAMENTUL ROMÂNIEI;		
B1	Intabulare, drept de PROPRIETATE, dobândit prin Lege, cota actuala 1/1, cota initiala 1/1 1) NEIDENTIFICAT NEIDENTIFICAT	A1
Act Administrativ nr. 15155, din 16/11/2023 emis de PRIMĂRIA COMUNEI JINA;		
B2	Se noteaza posesia factica asupra suprafetei de 5562 mp in favoarea lui 1) RĂCHITĂ MARIA 2) RĂCHITĂ MIRON	A1

**C. Partea III. SARCINI .**

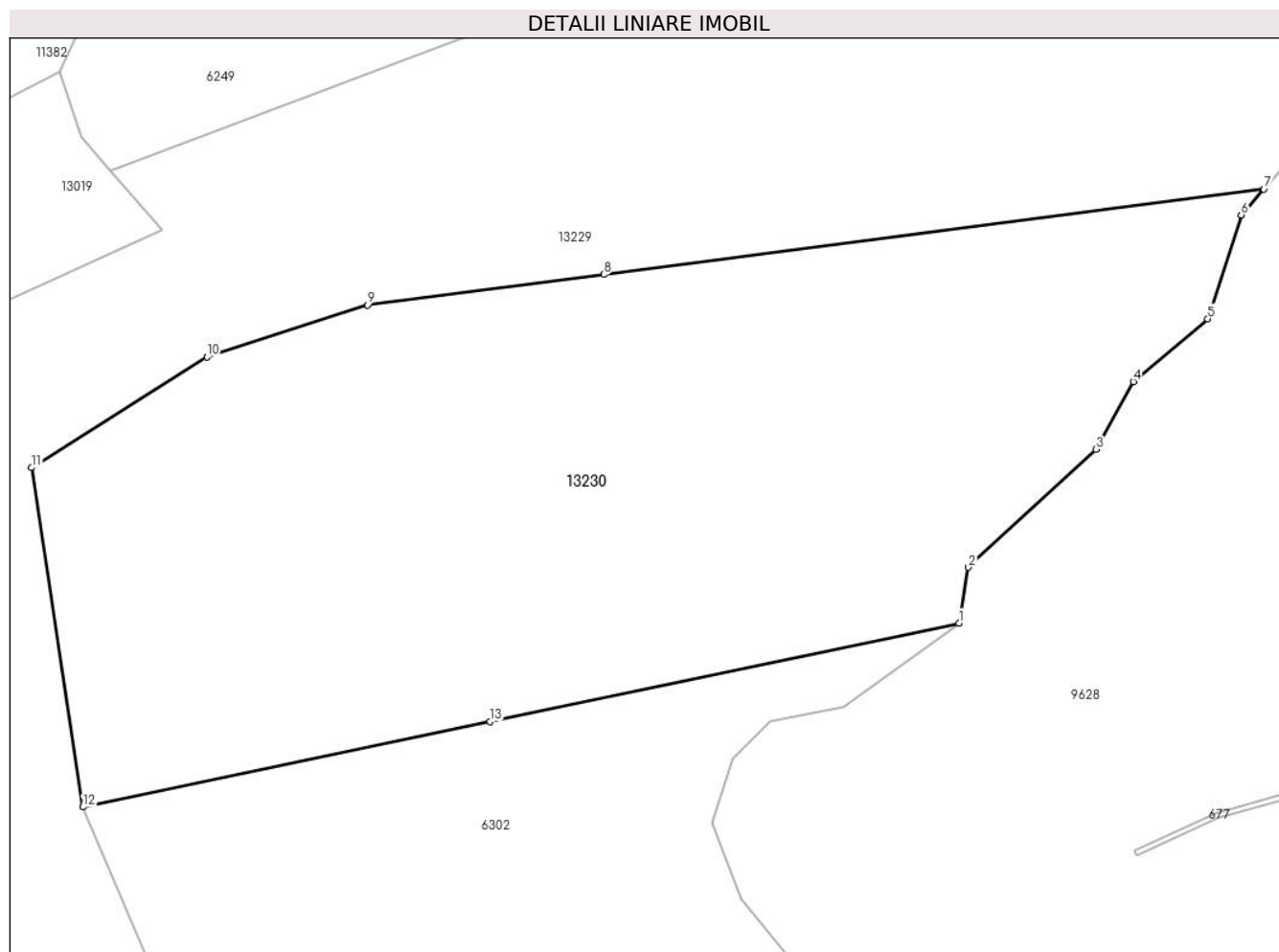
Inscrieri privind dezmembramintele dreptului de proprietate, drepturi reale de garanție și sarcini	Referințe
NU SUNT	

## Anexa Nr. 1 La Partea I

## Teren

Nr cadastral	Suprafața (mp)*	Observații / Referințe
	5.562	

\* Suprafața este determinată în planul de proiecție Stereo 70.



## Date referitoare la teren

Crt	Categorie folosință	Intravilan	Suprafața (mp)	Tarla	Parcelă	Nr. topo	Observații / Referințe
1	fânețe (F) - fânețe împădurite	NU	2.742	8	496/14	-	
2	faneata	NU	2.820	8	496/14	-	

## Lungime Segmente

1) Valorile lungimilor segmentelor sunt obținute din proiecție în plan.

Punct început	X / Y	Punct sfârșit	X / Y	Lungime segment (** (m)
1	396.377,414 478.342,35	2	396.378,487 478.348,639	6.38
2	396.378,487 478.348,639	3	396.392,866 478.361,926	19.578
3	396.392,866 478.361,926	4	396.397,072 478.369,565	8.72
4	396.397,072 478.369,565	5	396.405,47 478.376,637	10.979

Punct început	X / Y	Punct sfârșit	X / Y	Lungime segment (** (m)
5	396.405,47 478.376,637	6	396.409,242 478.388,35	12.305
6	396.409,242 478.388,35	7	396.411,783 478.391,254	3.859
7	396.411,783 478.391,254	8	396.337,361 478.381,642	75.04
8	396.337,361 478.381,642	9	396.310,704 478.378,199	26.878
9	396.310,704 478.378,199	10	396.292,621 478.372,323	19.014
10	396.292,621 478.372,323	11	396.272,853 478.359,855	23.371
11	396.272,853 478.359,855	12	396.278,63 478.321,639	38.65
12	396.278,63 478.321,639	13	396.324,566 478.331,27	46.935
13	396.324,566 478.331,27	1	396.377,414 478.342,35	53.997

\*\* Lungimile segmentelor sunt determinate în planul de proiecție Stereo 70 și sunt rotunjite la 1 milimetru.

\*\*\* Distanța dintre puncte este formată din segmente cumulate ce sunt mai mici decât valoarea 1 milimetru.





**DATE DESPRE IMOBILUL NR. 13231**

Oficiul de Cadastru și Publicitate Imobiliară SIBIU  
Biroul de Cadastru și Publicitate Imobiliară Saliste

**A. Partea I. Descrierea imobilului**

TEREN Extravilan

Adresa: Jud. Sibiu

Nr. Crt	Nr cadastral Nr. topografic	Suprafața* (mp)	Observații / Referințe
A1		4.311	Sector cadastral:6 Teren neimprejmuit;

**B. Partea II. Proprietari și acte**

Inscrieri privitoare la dreptul de proprietate și alte drepturi reale	Referințe
/	
Act Normativ nr. 7, din 13/03/1996 emis de PARLAMENTUL ROMÂNIEI;	
B1	A1
Inscrierea provizorie, drept de PROPRIETATE, dobandit prin Lege, cota actuala 1/1, cota initiala 1/1	
1) <b>COMUNA JINA</b> , CIF:0000000000000, PROPRIETAR NEIDENTIFICAT	

**C. Partea III. SARCINI .**

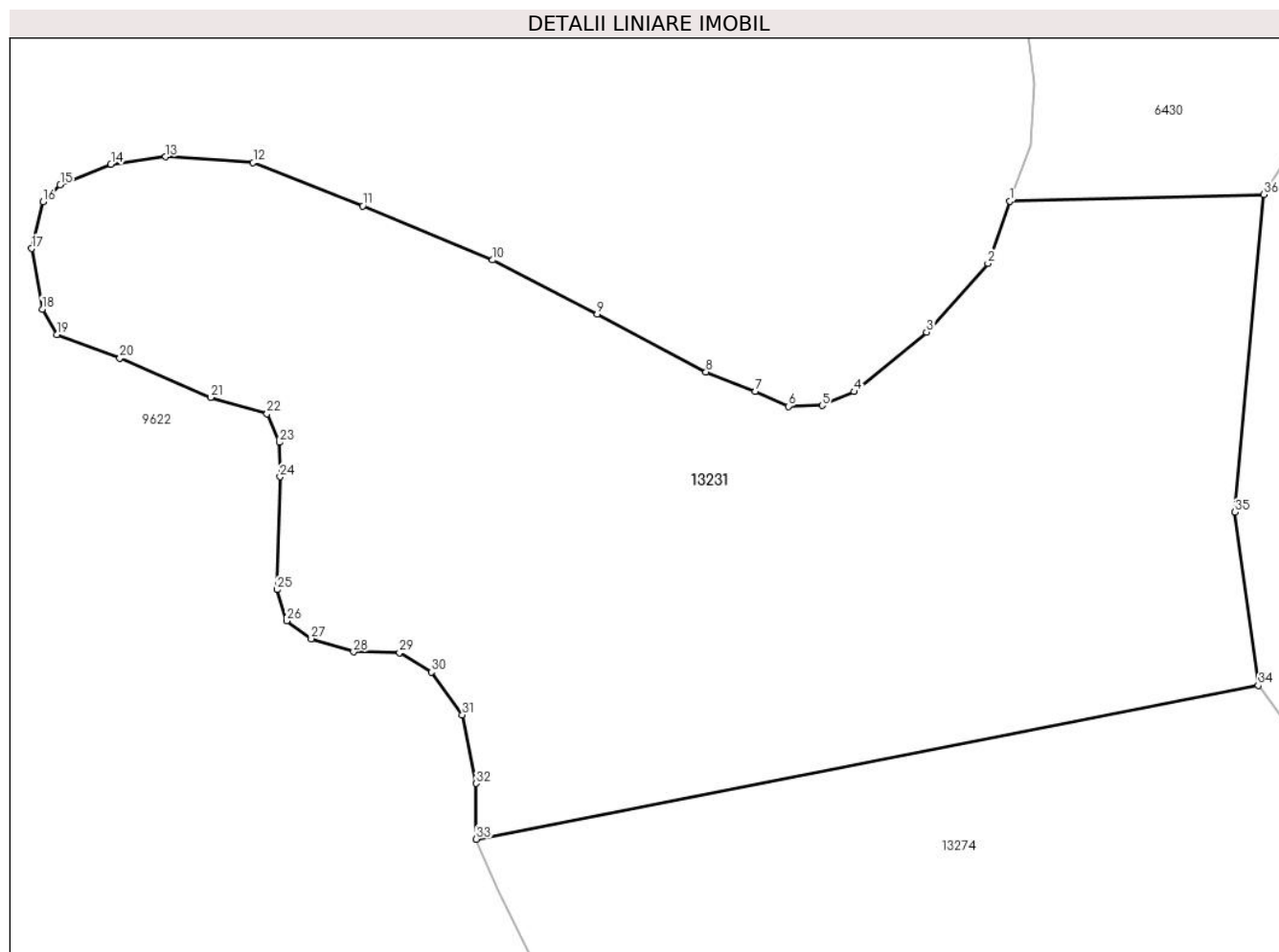
Inscrieri privind dezmembramintele dreptului de proprietate, drepturi reale de garanție și sarcini	Referințe
NU SUNT	

## Anexa Nr. 1 La Partea I

## Teren

Nr cadastral	Suprafața (mp)*	Observații / Referințe
	4.311	

\* Suprafața este determinată în planul de proiecție Stereo 70.



## Date referitoare la teren

Crt	Categorie folosință	Intravilan	Suprafața (mp)	Tarla	Parcelă	Nr. topo	Observații / Referințe
1	fânețe (F) - fânețe împădurite	NU	4.311	8	501/23	-	

## Lungime Segmente

1) Valorile lungimilor segmentelor sunt obținute din proiecție în plan.

Punct început	X / Y	Punct sfârșit	X / Y	Lungime segment (** (m)
1	396.061,323 478.540,05	2	396.059,296 478.534,295	6.102
3	396.053,607 478.527,923	4	396.046,867 478.522,394	8.718
5	396.043,908 478.521,105	6	396.040,798 478.521,029	3.111
7	396.037,687 478.522,394	8	396.033,136 478.524,215	4.902

Punct început	X / Y	Punct sfârșit	X / Y	Lungime segment (** (m)
2	396.059,296 478.534,295	3	396.053,607 478.527,923	8.542
4	396.046,867 478.522,394	5	396.043,908 478.521,105	3.228
6	396.040,798 478.521,029	7	396.037,687 478.522,394	3.397
8	396.033,136 478.524,215	9	396.023,046 478.529,601	11.438

Punct început	X / Y	Punct sfârșit	X / Y	Lungime segment (** (m)
9	396.023,046 478.529,601	10	396.013,336 478.534,608	10.925
11	396.001,274 478.539,615	12	395.991,108 478.543,636	10.932
13	395.982,991 478.544,167	14	395.977,908 478.543,484	5.129
15	395.973,205 478.541,587	16	395.971,612 478.539,994	2.253
17	395.970,55 478.535,67	18	395.971,536 478.530,056	5.7
19	395.972,901 478.527,705	20	395.978,743 478.525,505	6.243
21	395.987,163 478.521,863	22	395.992,398 478.520,346	5.45
23	395.993,536 478.517,691	24	395.993,612 478.514,505	3.187
25	395.993,308 478.504,036	26	395.994,219 478.501,153	3.024
27	395.996,494 478.499,484	28	396.000,439 478.498,27	4.128
29	396.004,688 478.498,194	30	396.007,646 478.496,374	3.473
31	396.010,529 478.492,429	32	396.011,819 478.486,057	6.501
33	396.011,819 478.480,898	34	396.084,39 478.495,152	73.958
35	396.082,207 478.511,215	36	396.084,898 478.540,687	29.595

Punct început	X / Y	Punct sfârșit	X / Y	Lungime segment (** (m)
10	396.013,336 478.534,608	11	396.001,274 478.539,615	13.06
12	395.991,108 478.543,636	13	395.982,991 478.544,167	8.134
14	395.977,908 478.543,484	15	395.973,205 478.541,587	5.071
16	395.971,612 478.539,994	17	395.970,55 478.535,67	4.453
18	395.971,536 478.530,056	19	395.972,901 478.527,705	2.719
20	395.978,743 478.525,505	21	395.987,163 478.521,863	9.174
22	395.992,398 478.520,346	23	395.993,536 478.517,691	2.889
24	395.993,612 478.514,505	25	395.993,308 478.504,036	10.473
26	395.994,219 478.501,153	27	395.996,494 478.499,484	2.822
28	396.000,439 478.498,27	29	396.004,688 478.498,194	4.25
30	396.007,646 478.496,374	31	396.010,529 478.492,429	4.886
32	396.011,819 478.486,057	33	396.011,819 478.480,898	5.159
34	396.084,39 478.495,152	35	396.082,207 478.511,215	16.211
36	396.084,898 478.540,687	1	396.061,323 478.540,05	23.584

\*\* Lungimile segmentelor sunt determinate în planul de proiecție Stereo 70 și sunt rotunjite la 1 milimetru.

\*\*\* Distanța dintre puncte este formată din segmente cumulate ce sunt mai mici decât valoarea 1 milimetru.



**DATE DESPRE IMOBILUL NR. 13232**

Oficiul de Cadastru și Publicitate Imobiliară SIBIU  
Biroul de Cadastru și Publicitate Imobiliară Saliste

**A. Partea I. Descrierea imobilului**

TEREN Extravilan

Adresa: Jud. Sibiu

Nr. Crt	Nr cadastral Nr. topografic	Suprafața* (mp)	Observații / Referințe
A1		2.650	Sector cadastral:2 Teren neimprejmuit;

**B. Partea II. Proprietari și acte**

Inscrieri privitoare la dreptul de proprietate și alte drepturi reale		Referințe
/		
Act Normativ nr. 7, din 13/03/1996 emis de PARLAMENTUL ROMÂNIEI;		
B1	Inscrierea provizorie, drept de PROPRIETATE, dobandit prin Lege, cota actuala 1/1, cota initiala 1/1 1) <b>COMUNA JINA</b> , CIF:0000000000000, PROPRIETAR NEIDENTIFICAT	A1

**C. Partea III. SARCINI .**

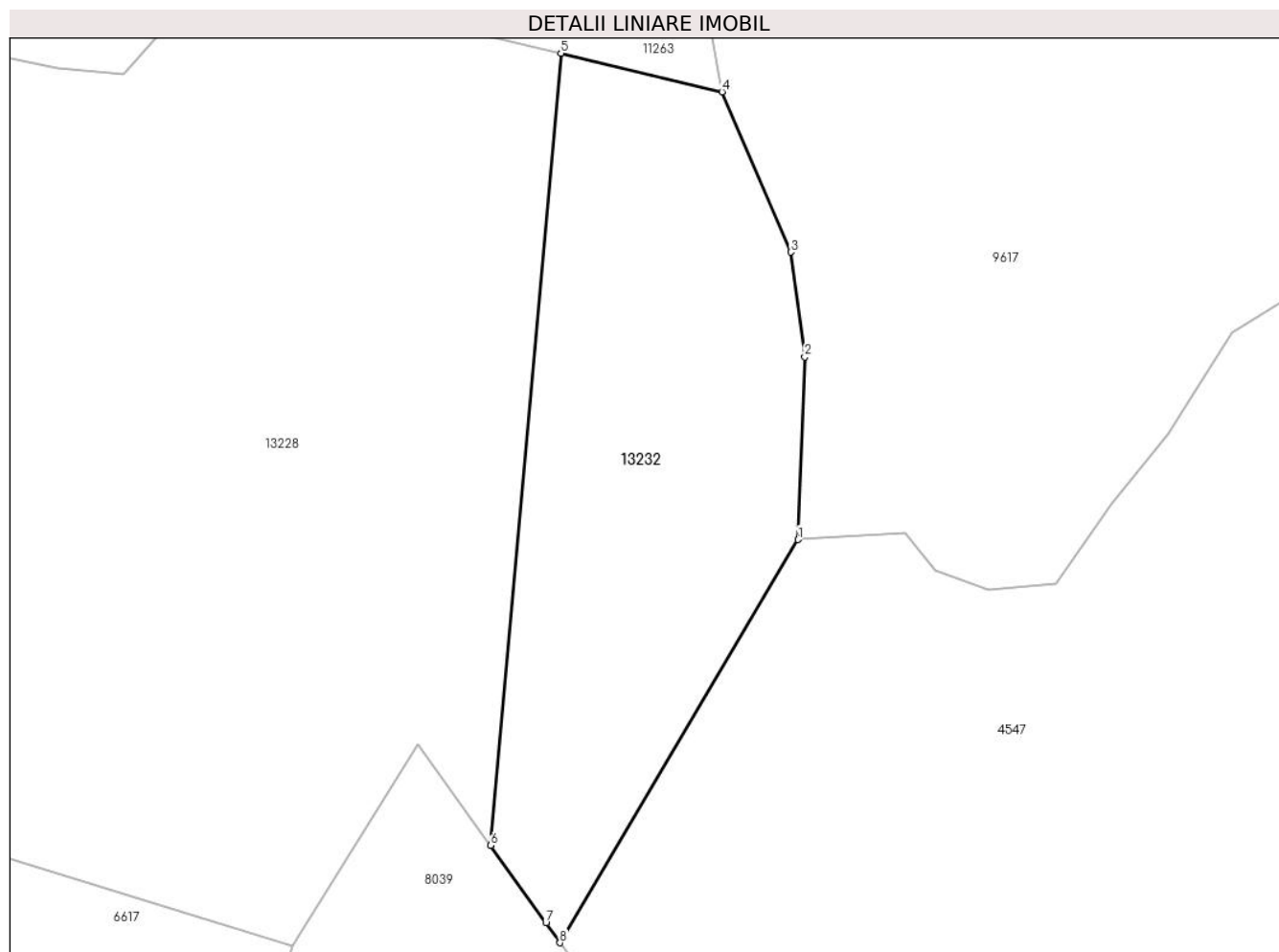
Inscrieri privind dezmembramintele dreptului de proprietate, drepturi reale de garanție și sarcini	Referințe
NU SUNT	

## Anexa Nr. 1 La Partea I

## Teren

Nr cadastral	Suprafața (mp)*	Observații / Referințe
	2.650	

\* Suprafața este determinată în planul de proiecție Stereo 70.



## Date referitoare la teren

Crt	Categorie folosință	Intravilan	Suprafața (mp)	Tarla	Parcelă	Nr. topo	Observații / Referințe
1	fânețe (F) - fânețe împădurite	NU	2.650	5	223/3,224/3	-	

## Lungime Segmente

1) Valorile lungimilor segmentelor sunt obținute din proiecție în plan.

Punct început	X / Y	Punct sfârșit	X / Y	Lungime segment (** (m)
1	395.493,262 478.029,278	2	395.494,058 478.051,301	22.037
2	395.494,058 478.051,301	3	395.492,372 478.063,947	12.758
3	395.492,372 478.063,947	4	395.484,096 478.083,271	21.022
4	395.484,096 478.083,271	5	395.464,638 478.087,926	20.007

Punct început	X / Y	Punct sfârșit	X / Y	Lungime segment (** (m)
5	395.464,638 478.087,926	6	395.456,164 477.992,398	95.903
6	395.456,164 477.992,398	7	395.462,829 477.983,066	11.468
7	395.462,829 477.983,066	8	395.464,538 477.980,673	2.941
8	395.464,538 477.980,673	1	395.493,262 478.029,278	56.458

\*\* Lungimile segmentelor sunt determinate în planul de proiecție Stereo 70 și sunt rotunjite la 1 milimetru.

\*\*\* Distanța dintre puncte este formată din segmente cumulate ce sunt mai mici decât valoarea 1 milimetru.





**DATE DESPRE IMOBILUL NR. 13234**

Oficiul de Cadastru și Publicitate Imobiliară SIBIU  
Biroul de Cadastru și Publicitate Imobiliară Saliste

**A. Partea I. Descrierea imobilului**

TEREN Extravilan

Adresa: Jud. Sibiu

Nr. Crt	Nr cadastral Nr. topografic	Suprafața* (mp)	Observații / Referințe
A1		9.019	Sector cadastral:6 Teren neimprejmuit;

**B. Partea II. Proprietari și acte**

Inscrieri privitoare la dreptul de proprietate și alte drepturi reale		Referințe
/		
Act Normativ nr. 7, din 13/03/1996 emis de PARLAMENTUL ROMÂNIEI;		
B1	Intabulare, drept de PROPRIETATE, dobândit prin Lege, cota actuala 1/1, cota initiala 1/1 1) NEIDENTIFICAT NEIDENTIFICAT	A1
Act Administrativ nr. 9140, din 31/07/2023 emis de PRIMĂRIA COMUNEI JINA;		
B2	Se noteaza posesia factica asupra suprafetei de 9019 mp in favoarea lui 1) SAVA CONSTANTIN	A1

**C. Partea III. SARCINI .**

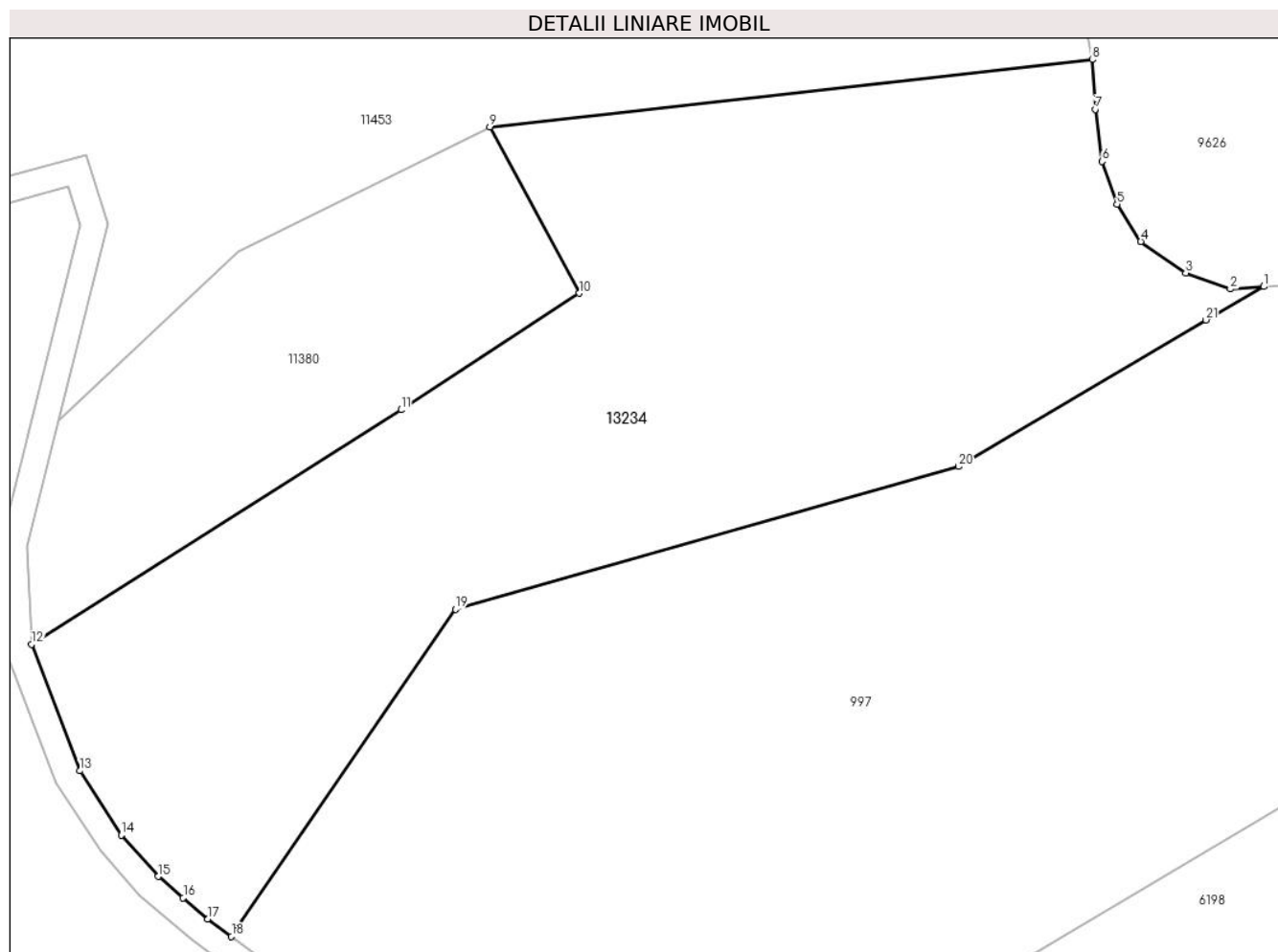
Inscrieri privind dezmembramintele dreptului de proprietate, drepturi reale de garanție și sarcini	Referințe
NU SUNT	

## Anexa Nr. 1 La Partea I

## Teren

Nr cadastral	Suprafața (mp)*	Observații / Referințe
	9.019	

\* Suprafața este determinată în planul de proiecție Stereo 70.



## Date referitoare la teren

Crt	Categorie folosință	Intravilan	Suprafața (mp)	Tarla	Parcelă	Nr. topo	Observații / Referințe
1	fânețe (F) - fânețe împădurite	NU	9.019	8	496/3	-	

## Lungime Segmente

1) Valorile lungimilor segmentelor sunt obținute din proiecție în plan.

Punct început	X / Y	Punct sfârșit	X / Y	Lungime segment (** (m))
1	396.193,532 478.717,685	2	396.188,431 478.717,309	5.115
3	396.181,606 478.719,764	4	396.174,743 478.724,58	8.384
5	396.171,102 478.730,269	6	396.168,826 478.736,793	6.91
7	396.167,764 478.744,759	8	396.167,309 478.752,345	7.6

Punct început	X / Y	Punct sfârșit	X / Y	Lungime segment (** (m))
2	396.188,431 478.717,309	3	396.181,606 478.719,764	7.253
4	396.174,743 478.724,58	5	396.171,102 478.730,269	6.754
6	396.168,826 478.736,793	7	396.167,764 478.744,759	8.036
8	396.167,309 478.752,345	9	396.075,229 478.742,058	92.653

Punct început	X / Y	Punct sfârșit	X / Y	Lungime segment (** (m)
9	396.075,229 478.742,058	10	396.088,913 478.716,654	28.855
11	396.061,652 478.698,852	12	396.005,176 478.663,043	66.872
13	396.012,589 478.643,709	14	396.018,873 478.633,876	11.669
15	396.024,543 478.627,58	16	396.028,351 478.624,298	5.027
17	396.032,105 478.621,063	18	396.035,733 478.618,424	4.486
19	396.069,963 478.668,383	20	396.146,867 478.690,202	79.939
21	396.184,702 478.712,591	1	396.193,532 478.717,685	10.194

Punct început	X / Y	Punct sfârșit	X / Y	Lungime segment (** (m)
10	396.088,913 478.716,654	11	396.061,652 478.698,852	32.559
12	396.005,176 478.663,043	13	396.012,589 478.643,709	20.706
14	396.018,873 478.633,876	15	396.024,543 478.627,58	8.473
16	396.028,351 478.624,298	17	396.032,105 478.621,063	4.956
18	396.035,733 478.618,424	19	396.069,963 478.668,383	60.561
20	396.146,867 478.690,202	21	396.184,702 478.712,591	43.963

\*\* Lungimile segmentelor sunt determinate în planul de proiecție Stereo 70 și sunt rotunjite la 1 milimetru.

\*\*\* Distanța dintre puncte este formată din segmente cumulate ce sunt mai mici decât valoarea 1 milimetru.



**DATE DESPRE IMOBILUL NR. 13235**

Oficiul de Cadastru și Publicitate Imobiliară SIBIU  
 Biroul de Cadastru și Publicitate Imobiliară Saliste

**A. Partea I. Descrierea imobilului**

TEREN Extravilan

Adresa: Jud. Sibiu

Nr. Crt	Nr cadastral Nr. topografic	Suprafața* (mp)	Observații / Referințe
A1		6.904	Sector cadastral:6 Teren neimprejmuit;

**B. Partea II. Proprietari și acte**

Inscrieri privitoare la dreptul de proprietate și alte drepturi reale		Referințe
/		
Act Normativ nr. 7, din 13/03/1996 emis de PARLAMENTUL ROMÂNIEI;		
B1	Intabulare, drept de PROPRIETATE, dobândit prin Lege, cota actuala 1/1, cota initiala 1/1 1) NEIDENTIFICAT NEIDENTIFICAT	A1
Act Administrativ nr. 10260, din 29/08/2023 emis de PRIMĂRIA COMUNEI JINA;		
B2	Se noteaza posesia factica asupra suprafetei de 6904 mp in favoarea lui 1) SAVA CONSTANTIN	A1

**C. Partea III. SARCINI .**

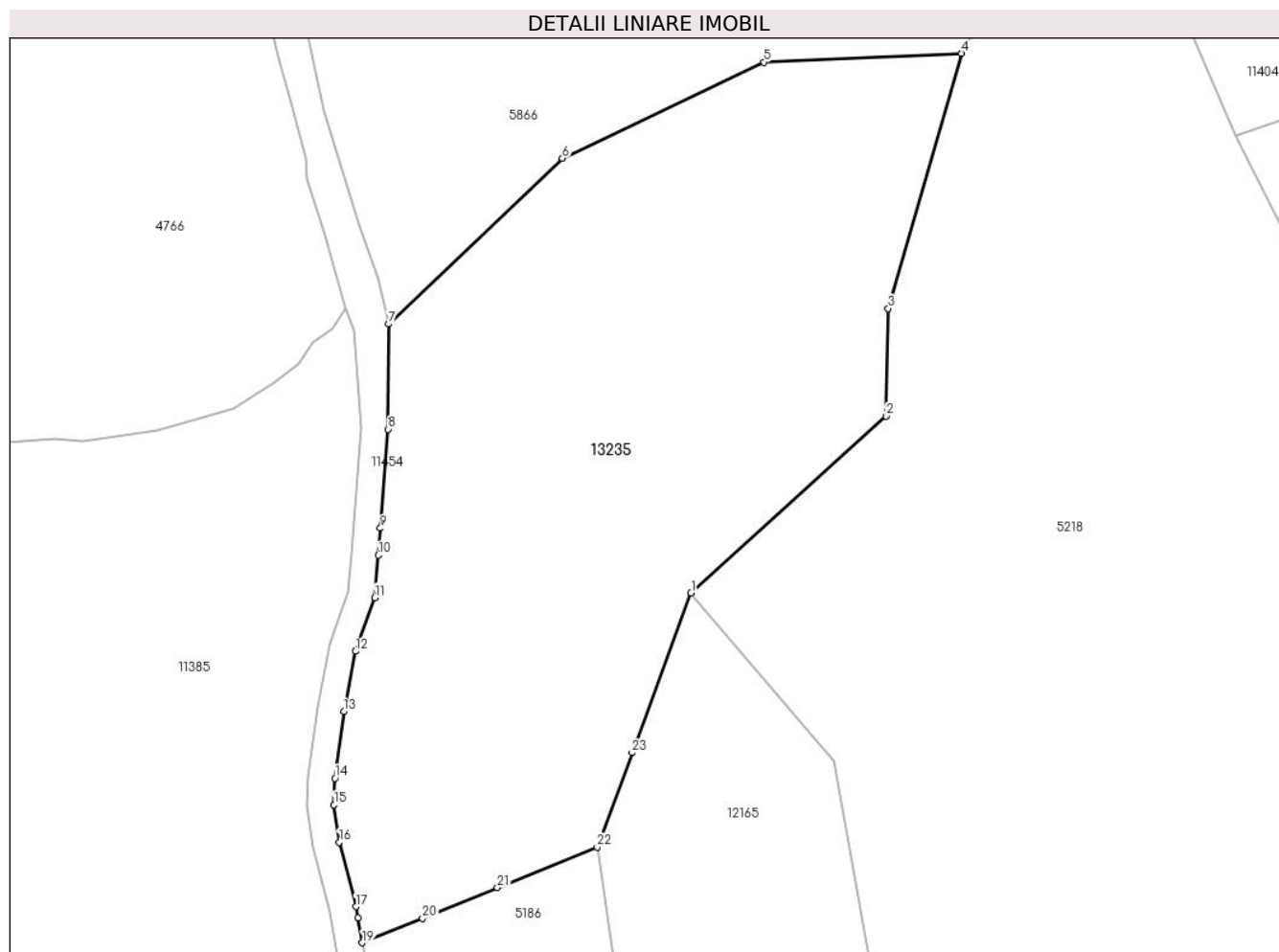
Inscrieri privind dezmembramintele dreptului de proprietate, drepturi reale de garanție și sarcini	Referințe
NU SUNT	

## Anexa Nr. 1 La Partea I

## Teren

Nr cadastral	Suprafața (mp)*	Observații / Referințe
	6.904	

\* Suprafața este determinată în planul de proiecție Stereo 70.



## Date referitoare la teren

Crt	Categorie folosință	Intra vilan	Suprafața (mp)	Tarla	Parcelă	Nr. topo	Observații / Referințe
1	faneata	NU	5.522	8	496/24, 501/29	-	
2	fânețe (F) - fânețe împădurite	NU	1.382	8	496/24, 501/29	-	

## Lungime Segmente

1) Valorile lungimilor segmentelor sunt obținute din proiecție în plan.

Punct început	X / Y	Punct sfârșit	X / Y	Lungime segment (** (m)
1	396.315,177 478.125,343	2	396.344,544 478.151,961	39.635
3	396.344,852 478.168,15	4	396.355,86 478.206,534	39.931
5	396.326,17 478.205,198	6	396.295,837 478.190,721	33.611

Punct început	X / Y	Punct sfârșit	X / Y	Lungime segment (** (m)
2	396.344,544 478.151,961	3	396.344,852 478.168,15	16.192
4	396.355,86 478.206,534	5	396.326,17 478.205,198	29.72
6	396.295,837 478.190,721	7	396.269,669 478.165,809	36.13

Punct început	X / Y	Punct sfârșit	X / Y	Lungime segment (** (m)
7	396.269,669 478.165,809	8	396.269,619 478.149,98	15.829
9	396.268,451 478.135,113	10	396.268,132 478.131,052	4.074
11	396.267,583 478.124,667	12	396.264,687 478.116,61	8.562
13	396.262,956 478.107,553	14	396.261,595 478.097,508	10.137
15	396.261,465 478.093,522	16	396.262,237 478.087,896	5.679
17	396.264,754 478.078,21	18	396.265,048 478.076,544	1.692
19	396.265,714 478.072,762	20	396.274,8 478.076,456	9.808
21	396.286,057 478.081,032	22	396.301,053 478.087,129	16.188
23	396.306,305 478.101,338	1	396.315,177 478.125,343	25.592

Punct început	X / Y	Punct sfârșit	X / Y	Lungime segment (** (m)
8	396.269,619 478.149,98	9	396.268,451 478.135,113	14.913
10	396.268,132 478.131,052	11	396.267,583 478.124,667	6.409
12	396.264,687 478.116,61	13	396.262,956 478.107,553	9.221
14	396.261,595 478.097,508	15	396.261,465 478.093,522	3.988
16	396.262,237 478.087,896	17	396.264,754 478.078,21	10.008
18	396.265,048 478.076,544	19	396.265,714 478.072,762	3.84
20	396.274,8 478.076,456	21	396.286,057 478.081,032	12.152
22	396.301,053 478.087,129	23	396.306,305 478.101,338	15.149

\*\* Lungimile segmentelor sunt determinate în planul de proiecție Stereo 70 și sunt rotunjite la 1 milimetru.

\*\*\* Distanța dintre puncte este formată din segmente cumulate ce sunt mai mici decât valoarea 1 milimetru.





**DATE DESPRE IMOBILUL NR. 13236**

Oficiul de Cadastru și Publicitate Imobiliară SIBIU  
Biroul de Cadastru și Publicitate Imobiliară Saliste

**A. Partea I. Descrierea imobilului**

TEREN Extravilan

Nr. CF vechi:5130Jina

Nr. topografic:1778

Adresa: Jud. Sibiu

Nr. Crt	Nr cadastral Nr. topografic	Suprafața* (mp)	Observații / Referințe
A1	104148	Din acte: 3.542 Masurata: 2.451	Sector cadastral:6 Teren neimprejmuit;

**B. Partea II. Proprietari și acte**

Inscrieri privitoare la dreptul de proprietate și alte drepturi reale		Referințe
<b>1937 / 06/09/1958</b>		
Act Notarial nr. 111, din 01/01/1957 emis de NOTARIATUL DE STAT SEBES;		
B1	Intabulare, drept de PROPRIETATE, cu titlu de drept mostenire, dobandit prin Succesiune, cota actuala 1/1, cota initiala 1/1 1) <b>BOGDANEL PAVEL</b>	A1
/		
Act Administrativ nr. 10235, din 29/08/2023 emis de PRIMĂRIA COMUNEI JINA;		
B2	Se noteaza posesia factica asupra suprafetei de 2451 mp in favoarea lui 1) <b>TOPĂRCEAN ANA</b>	A1

**C. Partea III. SARCINI .**

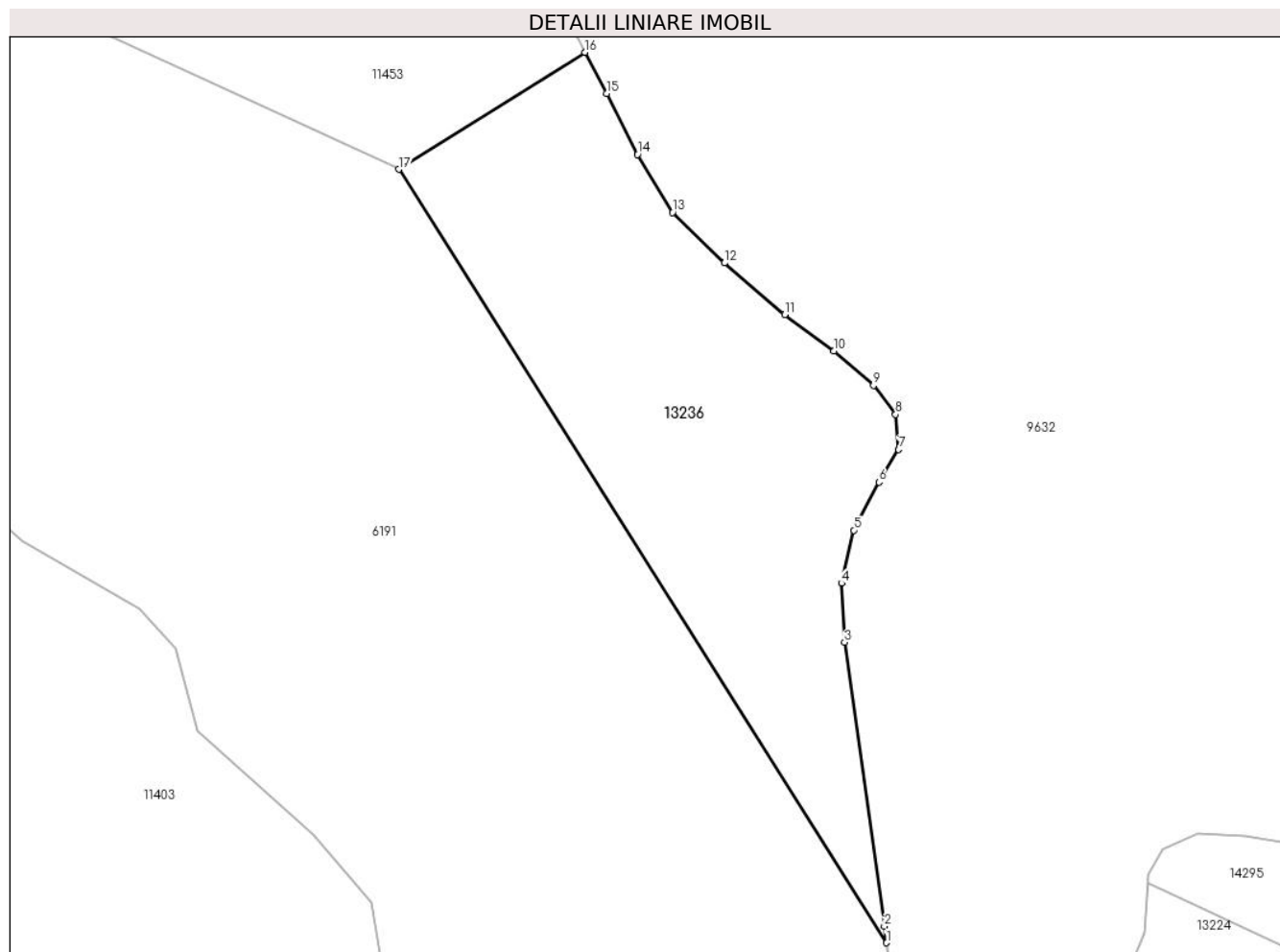
Inscrieri privind dezmembramintele dreptului de proprietate, drepturi reale de garanție și sarcini	Referințe
NU SUNT	

## Anexa Nr. 1 La Partea I

## Teren

Nr cadastral	Suprafața (mp)*	Observații / Referințe
104148	Din acte: 3.542 Masurata: 2.451	

\* Suprafața este determinată în planul de proiecție Stereo 70.



## Date referitoare la teren

Crt	Categorie folosință	Intra vilan	Suprafața (mp)	Tarla	Parcelă	Nr. topo	Observații / Referințe
1	fânețe (F) - fânețe împădurite	NU	2.451	8	502/8	1778	fanat

## Lungime Segmente

1) Valorile lungimilor segmentelor sunt obținute din proiecție în plan.

Punct început	X / Y	Punct sfârșit	X / Y	Lungime segment (** (m)
1	395.848,873 478.993,112	2	395.848,588 478.995,125	2.033
2	395.848,588 478.995,125	3	395.843,681 479.030,115	35.332
3	395.843,681 479.030,115	4	395.843,302 479.037,398	7.293
4	395.843,302 479.037,398	5	395.844,819 479.043,922	6.698

Punct început	X / Y	Punct sfârșit	X / Y	Lungime segment (** (m)
5	395.844,819 479.043,922	6	395.847,929 479.049,839	6.685
6	395.847,929 479.049,839	7	395.850,357 479.053,86	4.697
7	395.850,357 479.053,86	8	395.849,977 479.058,184	4.341
8	395.849,977 479.058,184	9	395.847,246 479.061,749	4.491
9	395.847,246 479.061,749	10	395.842,391 479.065,998	6.452
10	395.842,391 479.065,998	11	395.836,322 479.070,473	7.54
11	395.836,322 479.070,473	12	395.828,888 479.076,846	9.792
12	395.828,888 479.076,846	13	395.822,516 479.083,067	8.905
13	395.822,516 479.083,067	14	395.818,191 479.090,198	8.34
14	395.818,191 479.090,198	15	395.814,398 479.097,708	8.413
15	395.814,398 479.097,708	16	395.811,721 479.102,778	5.733
16	395.811,721 479.102,778	17	395.788,759 479.088,363	27.112
17	395.788,759 479.088,363	1	395.848,873 478.993,112	112.634

\*\* Lungimile segmentelor sunt determinate în planul de proiecție Stereo 70 și sunt rotunjite la 1 milimetru.

\*\*\* Distanța dintre puncte este formată din segmente cumulate ce sunt mai mici decât valoarea 1 milimetru.



**DATE DESPRE IMOBILUL NR. 13237**

Oficiul de Cadastru și Publicitate Imobiliară SIBIU  
Biroul de Cadastru și Publicitate Imobiliară Saliste

**A. Partea I. Descrierea imobilului**

TEREN Extravilan

Adresa: Jud. Sibiu

Nr. Crt	Nr cadastral Nr. topografic	Suprafața* (mp)	Observații / Referințe
A1		8.710	Sector cadastral:6 Teren neimprejmuit;

**B. Partea II. Proprietari și acte**

Inscrieri privitoare la dreptul de proprietate și alte drepturi reale		Referințe
/		
Act Normativ nr. 7, din 13/03/1996 emis de PARLAMENTUL ROMÂNIEI;		
B1	Intabulare, drept de PROPRIETATE, dobândit prin Lege, cota actuala 1/1, cota initiala 1/1 1) NEIDENTIFICAT NEIDENTIFICAT	A1
Act Administrativ nr. 15156, din 16/11/2023 emis de PRIMĂRIA COMUNEI JINA;		
B2	Se noteaza posesia factica asupra suprafetei de 8710 mp in favoarea lui 1) IANCU MIRELA-ELENA	A1

**C. Partea III. SARCINI .**

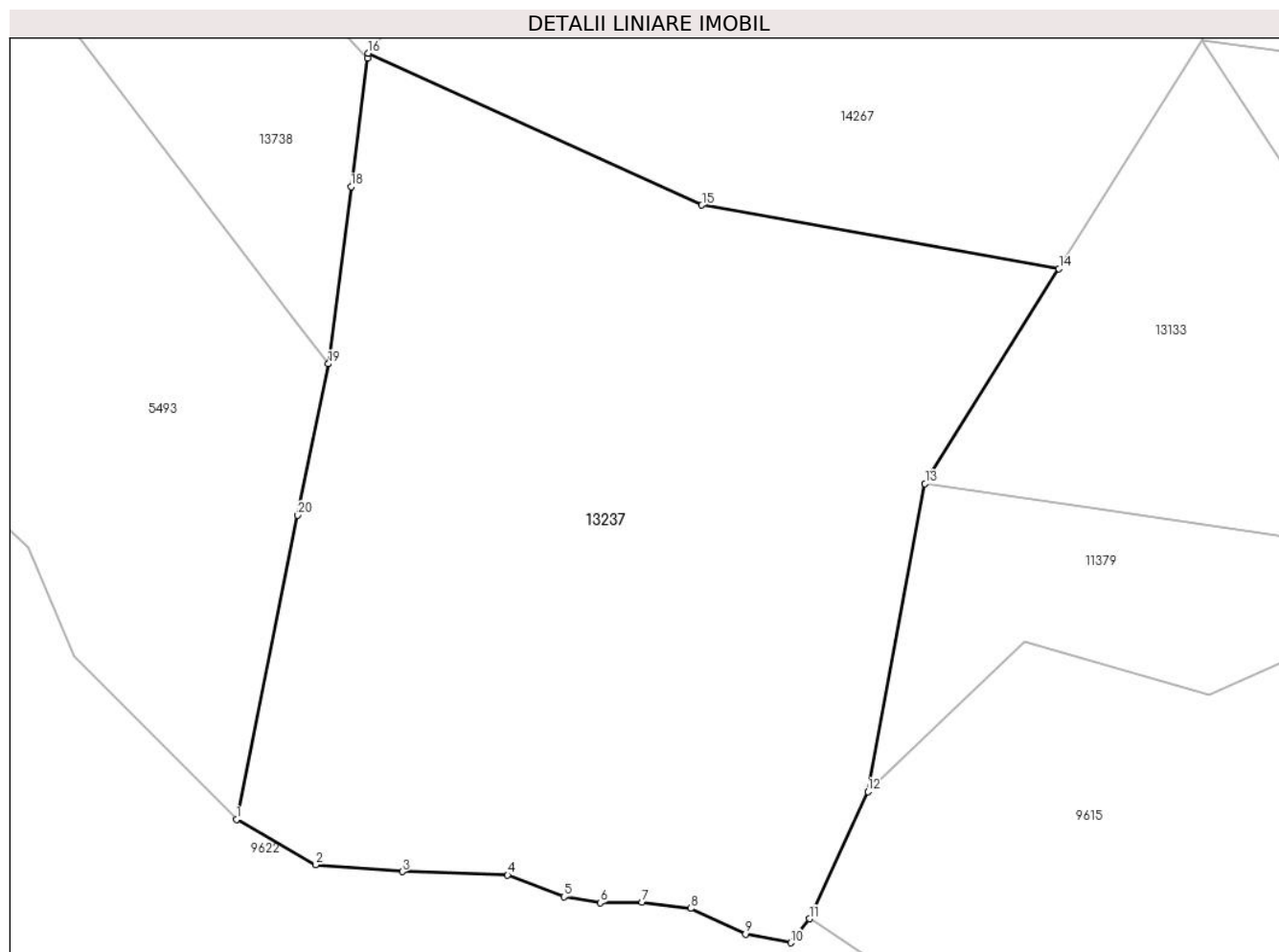
Inscrieri privind dezmembramintele dreptului de proprietate, drepturi reale de garanție și sarcini	Referințe
NU SUNT	

## Anexa Nr. 1 La Partea I

## Teren

Nr cadastral	Suprafața (mp)*	Observații / Referințe
	8.710	

\* Suprafața este determinată în planul de proiecție Stereo 70.



## Date referitoare la teren

Crt	Categorie folosință	Intra vilan	Suprafața (mp)	Tarla	Parcelă	Nr. topo	Observații / Referințe
1	faneata	NU	8.710	8	501/5	-	

## Lungime Segmente

1) Valorile lungimilor segmentelor sunt obținute din proiecție în plan.

Punct început	X / Y	Punct sfârșit	X / Y	Lungime segment (** (m)
1	395.524,424 478.677,457	2	395.535,376 478.671,196	12.615
2	395.535,376 478.671,196	3	395.547,374 478.670,236	12.036
3	395.547,374 478.670,236	4	395.561,958 478.669,794	14.591
4	395.561,958 478.669,794	5	395.569,772 478.666,759	8.383
5	395.569,772 478.666,759	6	395.574,779 478.665,925	5.076

Punct început	X / Y	Punct sfârșit	X / Y	Lungime segment (** (m)
6	395.574,779 478.665,925	7	395.580,545 478.666,001	5.767
7	395.580,545 478.666,001	8	395.587,296 478.665,166	6.802
8	395.587,296 478.665,166	9	395.594,882 478.661,601	8.382
9	395.594,882 478.661,601	10	395.601,144 478.660,405	6.375
10	395.601,144 478.660,405	11	395.603,72 478.663,723	4.201
11	395.603,72 478.663,723	12	395.611,819 478.681,307	19.36
12	395.611,819 478.681,307	13	395.619,73 478.723,897	43.318
13	395.619,73 478.723,897	14	395.638,266 478.753,641	35.047
14	395.638,266 478.753,641	15	395.588,852 478.762,425	50.189
15	395.588,852 478.762,425	16	395.542,65 478.783,433	50.754
16	395.542,65 478.783,433	17	395.542,564 478.782,764	0.675
17	395.542,564 478.782,764	18	395.540,287 478.764,982	17.927
18	395.540,287 478.764,982	19	395.537,149 478.740,481	24.701
19	395.537,149 478.740,481	20	395.532,921 478.719,539	21.365
20	395.532,921 478.719,539	1	395.524,424 478.677,457	42.931

\*\* Lungimile segmentelor sunt determinate în planul de proiecție Stereo 70 și sunt rotunjite la 1 milimetru.

\*\*\* Distanța dintre puncte este formată din segmente cumulate ce sunt mai mici decât valoarea 1 milimetru.





**DATE DESPRE IMOBILUL NR. 13238**

Oficiul de Cadastru și Publicitate Imobiliară SIBIU  
Biroul de Cadastru și Publicitate Imobiliară Saliste

**A. Partea I. Descrierea imobilului**

TEREN Extravilan

Adresa: Jud. Sibiu

Nr. Crt	Nr cadastral Nr. topografic	Suprafața* (mp)	Observații / Referințe
A1		3.664	Sector cadastral:6 Teren neimprejmuit;

**B. Partea II. Proprietari și acte**

Inscrieri privitoare la dreptul de proprietate și alte drepturi reale		Referințe
/		
Act Normativ nr. 7, din 13/03/1996 emis de PARLAMENTUL ROMÂNIEI;		
B1	Intabulare, drept de PROPRIETATE, dobândit prin Lege, cota actuala 1/1, cota initiala 1/1 1) NEIDENTIFICAT NEIDENTIFICAT	A1
Act Administrativ nr. 226, din 08/01/2024 emis de PRIMĂRIA COMUNEI JINA;		
B2	Se noteaza posesia factica asupra suprafetei de 3664 mp in favoarea lui 1) IANCU MIRELA-ELENA	A1

**C. Partea III. SARCINI .**

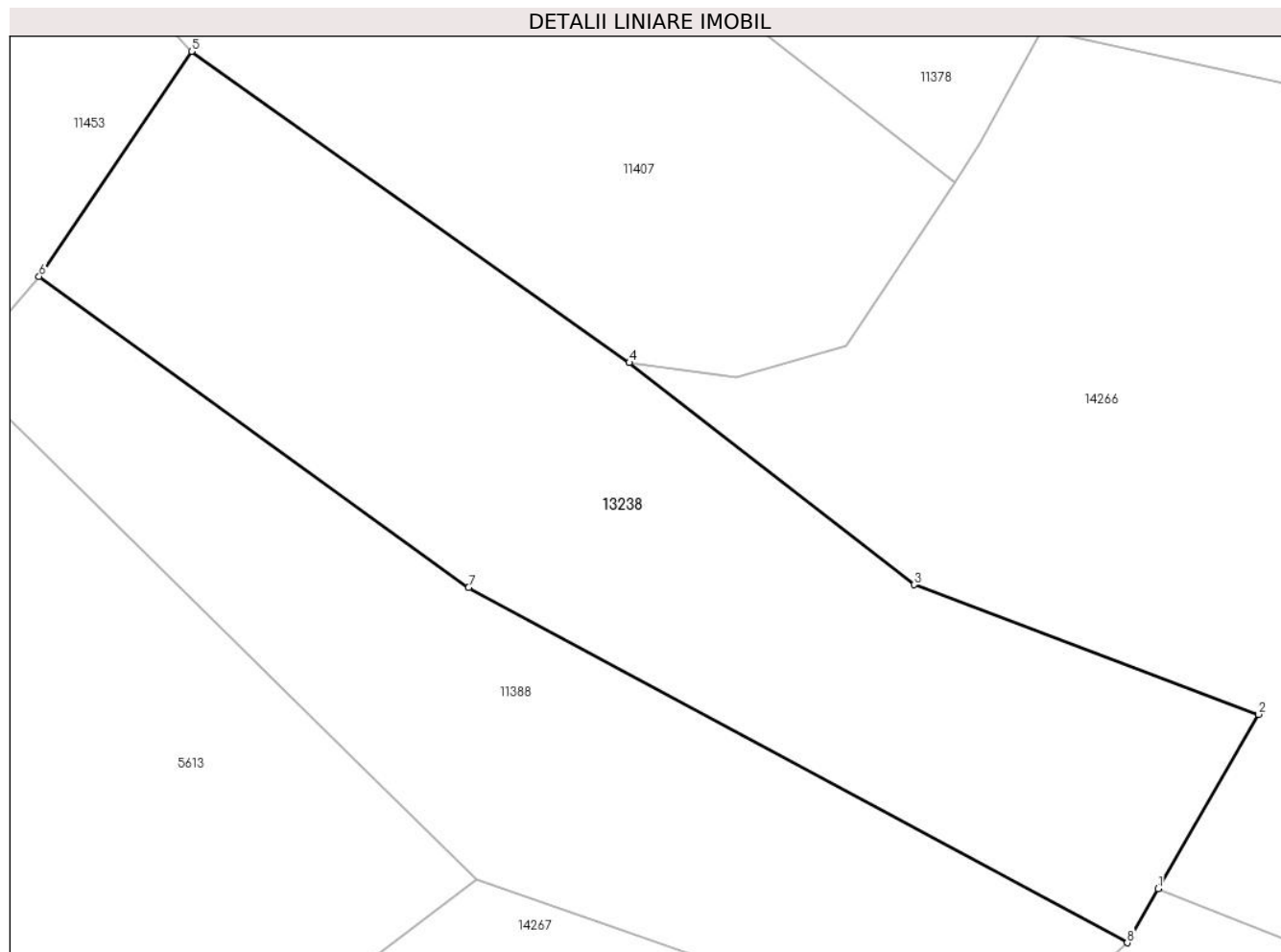
Inscrieri privind dezmembramintele dreptului de proprietate, drepturi reale de garanție și sarcini	Referințe
NU SUNT	

## Anexa Nr. 1 La Partea I

## Teren

Nr cadastral	Suprafața (mp)*	Observații / Referințe
	3.664	

\* Suprafața este determinată în planul de proiecție Stereo 70.



## Date referitoare la teren

Crt	Categorie folosință	Intravilan	Suprafața (mp)	Tarla	Parcelă	Nr. topo	Observații / Referințe
1	fânețe (F) - fânețe împădurite	NU	3.664	8	501/10	-	

## Lungime Segmente

1) Valorile lungimilor segmentelor sunt obținute din proiecție în plan.

Punct început	X / Y	Punct sfârșit	X / Y	Lungime segment (** (m)
1	395.649,096 478.814,97	2	395.659,739 478.833,495	21.365
2	395.659,739 478.833,495	3	395.623,14 478.847,283	39.11
3	395.623,14 478.847,283	4	395.592,804 478.870,872	38.428
4	395.592,804 478.870,872	5	395.546,223 478.903,959	57.136

Punct început	X / Y	Punct sfârșit	X / Y	Lungime segment (** (m)
5	395.546,223 478.903,959	6	395.530,008 478.880,049	28.89
6	395.530,008 478.880,049	7	395.575,714 478.846,977	56.416
7	395.575,714 478.846,977	8	395.645,792 478.809,22	79.602
8	395.645,792 478.809,22	1	395.649,096 478.814,97	6.632

\*\* Lungimile segmentelor sunt determinate în planul de proiecție Stereo 70 și sunt rotunjite la 1 milimetru.

\*\*\* Distanța dintre puncte este formată din segmente cumulate ce sunt mai mici decât valoarea 1 milimetru.



**DATE DESPRE IMOBILUL NR. 13239**

Oficiul de Cadastru și Publicitate Imobiliară SIBIU  
 Biroul de Cadastru și Publicitate Imobiliară Saliste

**A. Partea I. Descrierea imobilului**

TEREN Extravilan

Nr. CF vechi:4776 Jina  
 Nr. topografic:parte din nr. top 375

Adresa: Jud. Sibiu

Nr. Crt	Nr cadastral Nr. topografic	Suprafața* (mp)	Observații / Referințe
A1	101083	Din acte: 2.307 Masurata: 1.665	Sector cadastral:14 Teren neimprejmuit; ,PARȚIAL CF 101083 UAT JINA

**B. Partea II. Proprietari și acte**

Inscrieri privitoare la dreptul de proprietate și alte drepturi reale	Referințe
<b>1040 / 12/08/1939</b>	
Act Notarial nr. 0, din 01/08/1939 emis de -;	
B2	A1
Intabulare, drept de PROPRIETATE, cu titlu de drept donatie, dobandit prin Conventie, cota actuala 1/2, cota initiala 1/2	
1) <b>CIROGAR GHEORGHE</b>	
<i>OBSERVATII: (provenita din conversia CF 4776 Jina)</i>	
<b>7711 / 09/07/2012</b>	
Act Notarial nr. 37, din 06/07/2012 emis de NP AVRAM IULIA-OANA (dosar nr. 61/2012);	
B3	A1
Intabulare, drept de PROPRIETATE, dobandit prin Succesiune, cota actuala 1/2, cota initiala 1/2	
1) <b>CIROGARIU MIRON</b>	
/	
Act Administrativ nr. 157, din 08/01/2024 emis de PRIMĂRIA COMUNEI JINA;	
B4	A1
Se noteaza posesia factica asupra suprafetei de 1665 mp in favoarea lui	
1) <b>BÎRSAN PAVEL</b>	

**C. Partea III. SARCINI .**

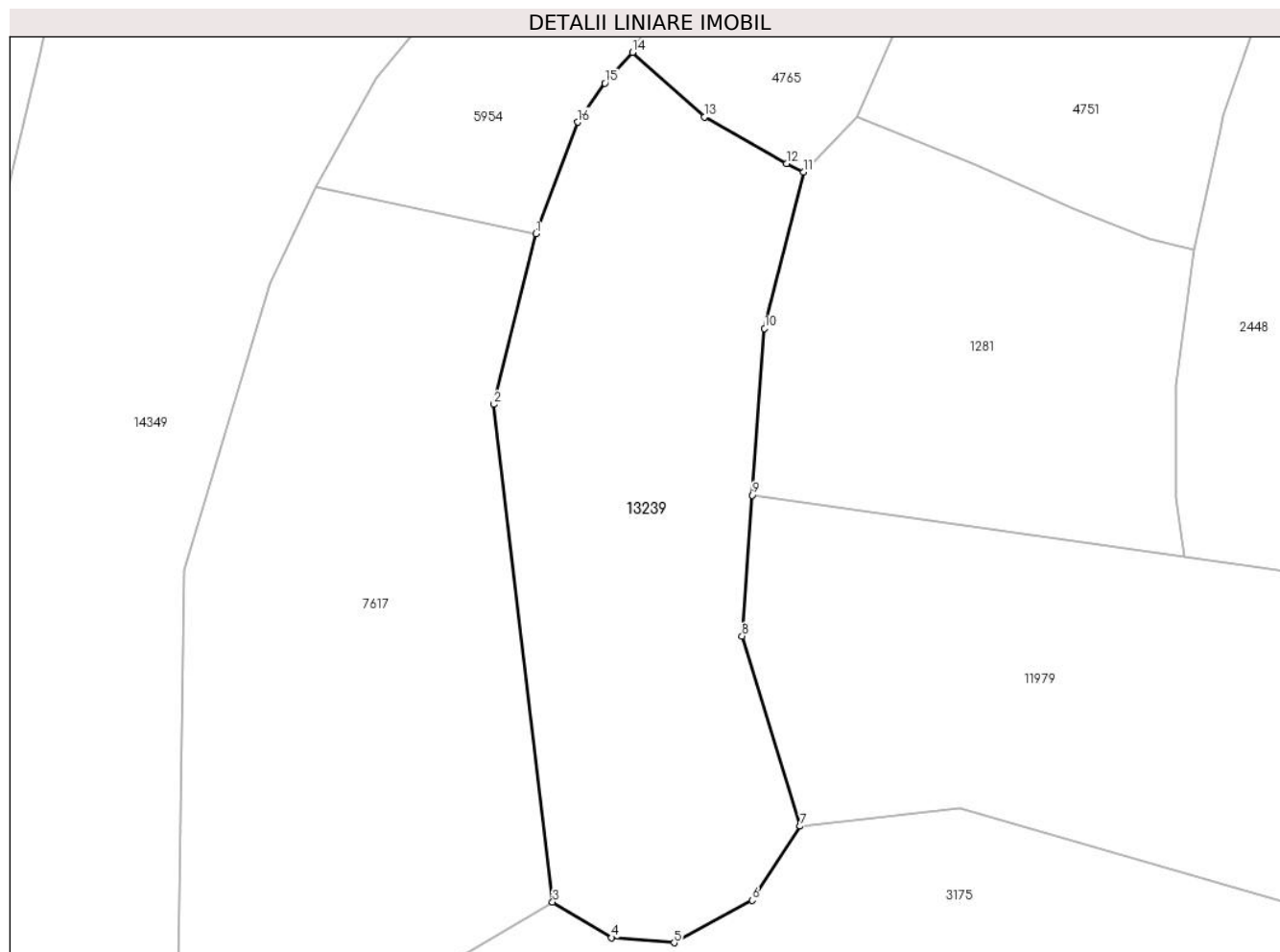
Inscrieri privind dezmembramintele dreptului de proprietate, drepturi reale de garanție și sarcini	Referințe
NU SUNT	

## Anexa Nr. 1 La Partea I

## Teren

Nr cadastral	Suprafața (mp)*	Observații / Referințe
101083	Din acte: 2.307 Masurata: 1.665	,PARȚIAL CF 101083 UAT JINA

\* Suprafața este determinată în planul de proiecție Stereo 70.



## Date referitoare la teren

Crt	Categorie folosință	Intra vilan	Suprafața (mp)	Tarla	Parcelă	Nr. topo	Observații / Referințe
1	faneata	NU	1.665	88	525/7	parte din nr. top 375	

## Lungime Segmente

1) Valorile lungimilor segmentelor sunt obținute din proiecție în plan.

Punct început	X / Y	Punct sfârșit	X / Y	Lungime segment (** (m)
1	396.431,94 477.435,982	2	396.428,078 477.420,29	16.16
2	396.428,078 477.420,29	3	396.433,468 477.374,537	46.069
3	396.433,468 477.374,537	4	396.438,899 477.371,25	6.348
4	396.438,899 477.371,25	5	396.444,641 477.370,781	5.761
5	396.444,641 477.370,781	6	396.451,823 477.374,675	8.17

Punct început	X / Y	Punct sfârșit	X / Y	Lungime segment (** (m)
6	396.451,823 477.374,675	7	396.456,24 477.381,504	8.133
7	396.456,24 477.381,504	8	396.450,89 477.398,977	18.274
8	396.450,89 477.398,977	9	396.451,838 477.411,945	13.003
9	396.451,838 477.411,945	10	396.452,958 477.427,264	15.36
10	396.452,958 477.427,264	11	396.456,525 477.441,677	14.848
11	396.456,525 477.441,677	12	396.454,972 477.442,429	1.725
12	396.454,972 477.442,429	13	396.447,415 477.446,715	8.688
13	396.447,415 477.446,715	14	396.440,811 477.452,665	8.889
14	396.440,811 477.452,665	15	396.438,266 477.449,828	3.811
15	396.438,266 477.449,828	16	396.435,754 477.446,239	4.381
16	396.435,754 477.446,239	1	396.431,94 477.435,982	10.943

\*\* Lungimile segmentelor sunt determinate în planul de proiecție Stereo 70 și sunt rotunjite la 1 milimetru.

\*\*\* Distanța dintre puncte este formată din segmente cumulate ce sunt mai mici decât valoarea 1 milimetru.





**DATE DESPRE IMOBILUL NR. 13240**

Oficiul de Cadastru și Publicitate Imobiliară SIBIU  
Biroul de Cadastru și Publicitate Imobiliară Saliste

**A. Partea I. Descrierea imobilului**

TEREN Extravilan

Adresa: Jud. Sibiu

Nr. Crt	Nr cadastral Nr. topografic	Suprafața* (mp)	Observații / Referințe
A1		1.274	Sector cadastral:14 Teren neimprejmut;

**B. Partea II. Proprietari și acte**

Inscrieri privitoare la dreptul de proprietate și alte drepturi reale		Referințe
/		
Act Normativ nr. 7, din 13/03/1996 emis de PARLAMENTUL ROMÂNIEI;		
B1	Intabulare, drept de PROPRIETATE, dobândit prin Lege, cota actuala 1/1, cota initiala 1/1 1) NEIDENTIFICAT NEIDENTIFICAT	A1
Act Administrativ nr. 15157, din 16/11/2023 emis de PRIMĂRIA COMUNEI JINA;		
B2	Se noteaza posesia factica asupra suprafetei de 1274 mp in favoarea lui 1) BÎRSAN PAVEL	A1

**C. Partea III. SARCINI .**

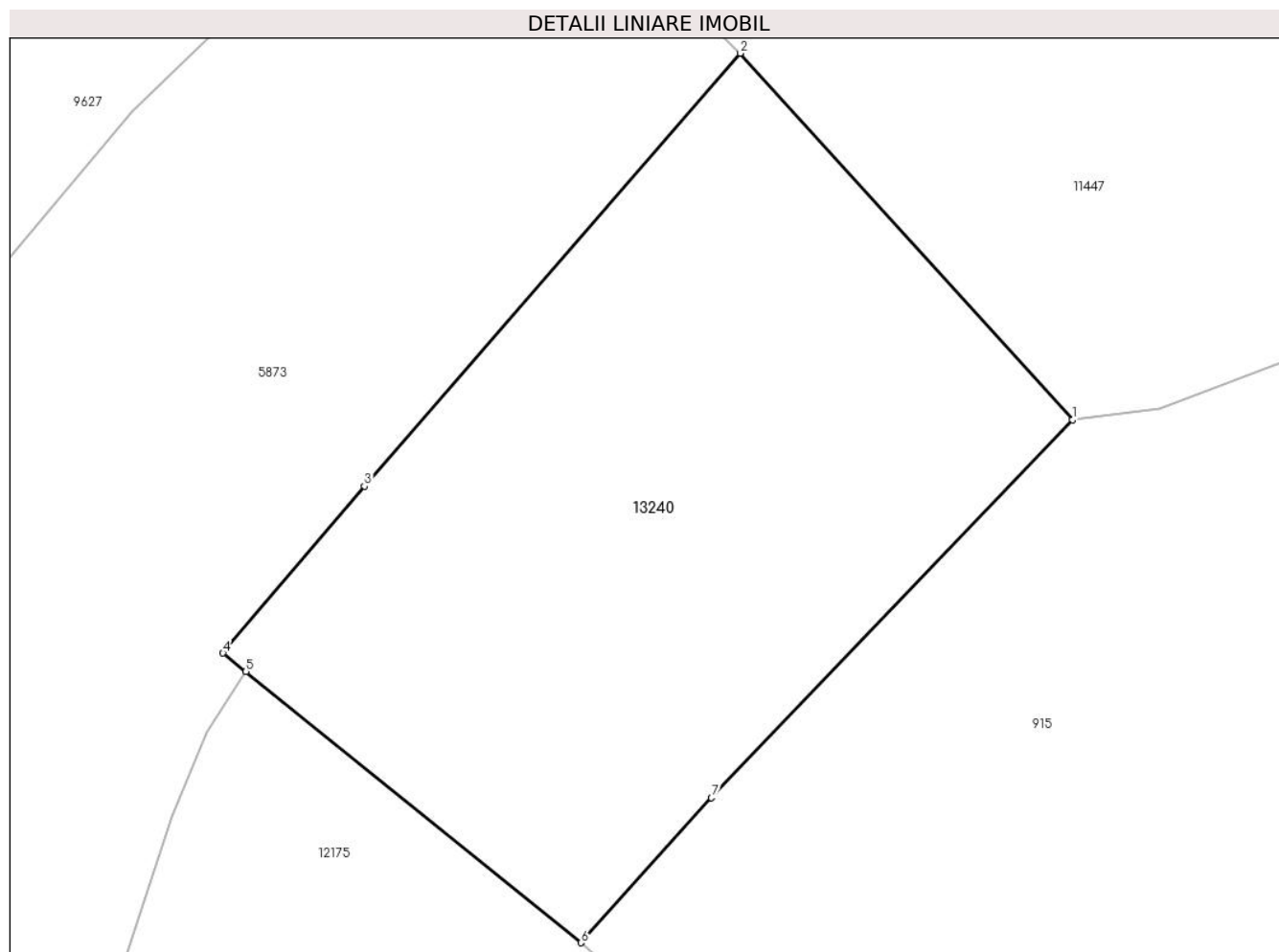
Inscrieri privind dezmembramintele dreptului de proprietate, drepturi reale de garanție și sarcini	Referințe
NU SUNT	

## Anexa Nr. 1 La Partea I

## Teren

Nr cadastral	Suprafața (mp)*	Observații / Referințe
	1.274	

\* Suprafața este determinată în planul de proiecție Stereo 70.



## Date referitoare la teren

Crt	Categorie folosință	Intravilan	Suprafața (mp)	Tarla	Parcelă	Nr. topo	Observații / Referințe
1	faneata	NU	1.274	88	536/2	-	

## Lungime Segmente

1) Valorile lungimilor segmentelor sunt obținute din proiecție în plan.

Punct început	X / Y	Punct sfârșit	X / Y	Lungime segment (** (m)
1	396.500,908 477.641,301	2	396.481,106 477.663,156	29.492
2	396.481,106 477.663,156	3	396.458,681 477.637,345	34.192
3	396.458,681 477.637,345	4	396.450,236 477.627,4	13.047
4	396.450,236 477.627,4	5	396.451,602 477.626,296	1.756
5	396.451,602 477.626,296	6	396.471,594 477.610,135	25.707

Punct început	X / Y	Punct sfârșit	X / Y	Lungime segment (** (m)
6	396.471,594 477.610,135	7	396.479,371 477.618,775	11.625
7	396.479,371 477.618,775	1	396.500,908 477.641,301	31.165

\*\* Lungimile segmentelor sunt determinate în planul de proiecție Stereo 70 și sunt rotunjite la 1 milimetru.

\*\*\* Distanța dintre puncte este formată din segmente cumulate ce sunt mai mici decât valoarea 1 milimetru.



**DATE DESPRE IMOBILUL NR. 13244**

Oficiul de Cadastru și Publicitate Imobiliară SIBIU  
Biroul de Cadastru și Publicitate Imobiliară Saliste

**A. Partea I. Descrierea imobilului**

TEREN Extravilan

Adresa: Jud. Sibiu

Nr. Crt	Nr cadastral Nr. topografic	Suprafața* (mp)	Observații / Referințe
A1		719	Sector cadastral:22 Teren neimprejmut;

**B. Partea II. Proprietari și acte**

Inscrieri privitoare la dreptul de proprietate și alte drepturi reale		Referințe
/		
Act Normativ nr. 7, din 13/03/1996 emis de PARLAMENTUL ROMÂNIEI;		
B1	Intabulare, drept de PROPRIETATE, dobândit prin Lege, cota actuala 1/1, cota initiala 1/1 1) NEIDENTIFICAT NEIDENTIFICAT	A1
Act Administrativ nr. 16088, din 18/12/2023 emis de PRIMĂRIA COMUNEI JINA;		
B2	Se noteaza posesia factica asupra suprafetei de 719 mp in favoarea lui 1) STERP AUREL 2) STERP CORNELIA	A1

**C. Partea III. SARCINI .**

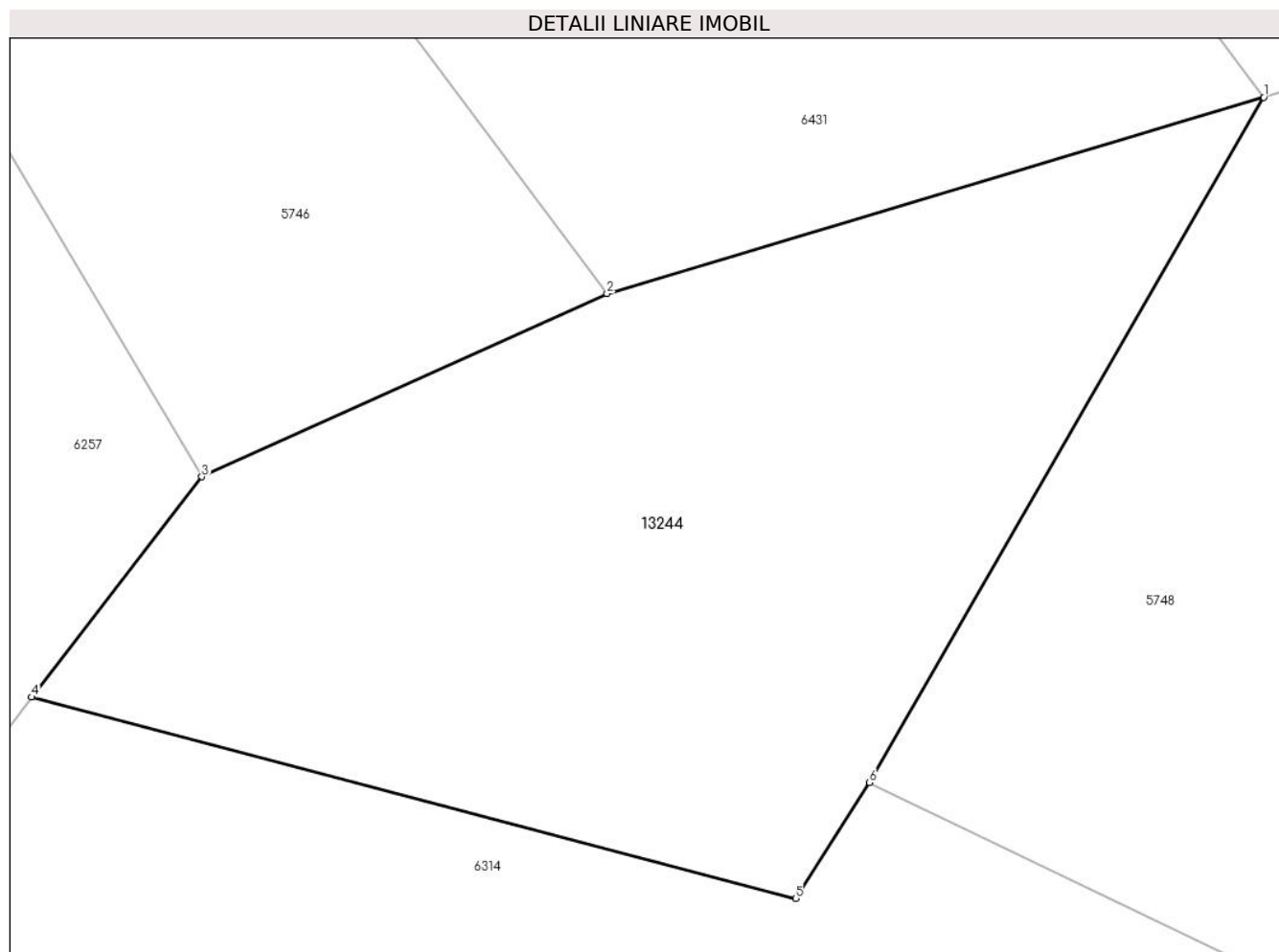
Inscrieri privind dezmembramintele dreptului de proprietate, drepturi reale de garanție și sarcini	Referințe
NU SUNT	

## Anexa Nr. 1 La Partea I

## Teren

Nr cadastral	Suprafața (mp)*	Observații / Referințe
	719	

\* Suprafața este determinată în planul de proiecție Stereo 70.



## Date referitoare la teren

Crt	Categorie folosință	Intravilan	Suprafața (mp)	Tarla	Parcelă	Nr. topo	Observații / Referințe
1	faneata	NU	719	26	1954/146	-	

## Lungime Segmente

1) Valorile lungimilor segmentelor sunt obținute din proiecție în plan.

Punct început	X / Y	Punct sfârșit	X / Y	Lungime segment (** (m)
1	397.831,99 475.403,623	2	397.806,039 475.395,871	27.084
2	397.806,039 475.395,871	3	397.790,032 475.388,641	17.564
3	397.790,032 475.388,641	4	397.783,303 475.379,941	10.999
4	397.783,303 475.379,941	5	397.813,507 475.371,983	31.235
5	397.813,507 475.371,983	6	397.816,414 475.376,569	5.43

Punct început	X / Y	Punct sfârșit	X / Y	Lungime segment (** (m)
6	397.816,414 475.376,569	1	397.831,99 475.403,623	31.217

\*\* Lungimile segmentelor sunt determinate în planul de proiecție Stereo 70 și sunt rotunjite la 1 milimetru.

\*\*\* Distanța dintre puncte este formată din segmente cumulate ce sunt mai mici decât valoarea 1 milimetru.





**DATE DESPRE IMOBILUL NR. 13245**

Oficiul de Cadastru și Publicitate Imobiliară SIBIU  
Biroul de Cadastru și Publicitate Imobiliară Saliste

**A. Partea I. Descrierea imobilului**

TEREN Extravilan

Adresa: Jud. Sibiu

Nr. Crt	Nr cadastral Nr. topografic	Suprafața* (mp)	Observații / Referințe
A1		2.055	Sector cadastral:16 Teren neimprejmit;

**B. Partea II. Proprietari și acte**

Inscrieri privitoare la dreptul de proprietate și alte drepturi reale		Referințe
/		
Act Normativ nr. 7, din 13/03/1996 emis de PARLAMENTUL ROMÂNIEI;		
B1	Intabulare, drept de PROPRIETATE, dobândit prin Lege, cota actuala 1/1, cota initiala 1/1 1) NEIDENTIFICAT NEIDENTIFICAT	A1
Act Administrativ nr. 10141, din 29/08/2023 emis de PRIMĂRIA COMUNEI JINA;		
B2	Se noteaza posesia factica asupra suprafetei de 2055 mp in favoarea lui 1) IANCU VASILE	A1

**C. Partea III. SARCINI .**

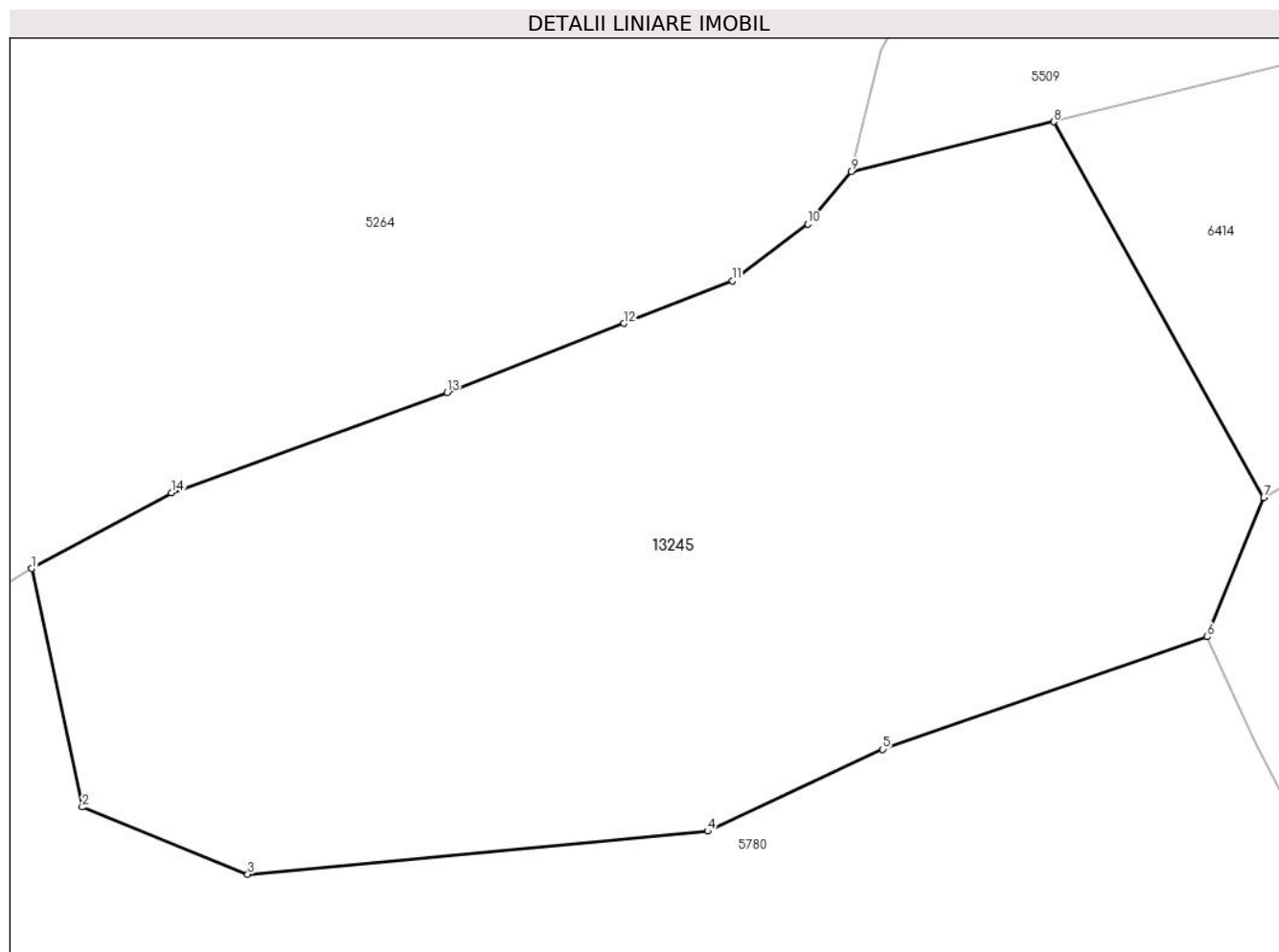
Inscrieri privind dezmembramintele dreptului de proprietate, drepturi reale de garanție și sarcini	Referințe
NU SUNT	

## Anexa Nr. 1 La Partea I

## Teren

Nr cadastral	Suprafața (mp)*	Observații / Referințe
	2.055	

\* Suprafața este determinată în planul de proiecție Stereo 70.



## Date referitoare la teren

Crt	Categorie folosință	Intravilan	Suprafața (mp)	Tarla	Parcelă	Nr. topo	Observații / Referințe
1	faneata	NU	2.055	30	2149/25	-	

## Lungime Segmente

1) Valorile lungimilor segmentelor sunt obținute din proiecție în plan.

Punct început	X / Y	Punct sfârșit	X / Y	Lungime segment (** (m)
1	395.858,837 476.369,518	2	395.861,944 476.354,898	14.946
2	395.861,944 476.354,898	3	395.872,096 476.350,777	10.957
3	395.872,096 476.350,777	4	395.900,3 476.353,421	28.328
4	395.900,3 476.353,421	5	395.911,022 476.358,439	11.838
5	395.911,022 476.358,439	6	395.930,938 476.365,338	21.077

Punct început	X / Y	Punct sfârșit	X / Y	Lungime segment (** (m)
6	395.930,938 476.365,338	7	395.934,409 476.373,867	9.208
7	395.934,409 476.373,867	8	395.921,518 476.396,905	26.399
8	395.921,518 476.396,905	9	395.909,091 476.393,837	12.8
9	395.909,091 476.393,837	10	395.906,433 476.390,638	4.159
10	395.906,433 476.390,638	11	395.901,803 476.387,14	5.803
11	395.901,803 476.387,14	12	395.895,16 476.384,543	7.133
12	395.895,16 476.384,543	13	395.884,325 476.380,308	11.633
13	395.884,325 476.380,308	14	395.867,404 476.374,168	18.001
14	395.867,404 476.374,168	1	395.858,837 476.369,518	9.748

\*\* Lungimile segmentelor sunt determinate în planul de proiecție Stereo 70 și sunt rotunjite la 1 milimetru.

\*\*\* Distanța dintre puncte este formată din segmente cumulate ce sunt mai mici decât valoarea 1 milimetru.



**DATE DESPRE IMOBILUL NR. 13246**

Oficiul de Cadastru și Publicitate Imobiliară SIBIU  
Biroul de Cadastru și Publicitate Imobiliară Saliste

**A. Partea I. Descrierea imobilului**

TEREN Extravilan

Nr. CF vechi:4280 Jina  
Nr. topografic:3026

Adresa: Jud. Sibiu

Nr. Crt	Nr cadastral Nr. topografic	Suprafața* (mp)	Observații / Referințe
A1	103148	2.446	Sector cadastral:31 Teren neimprejmuit;

**B. Partea II. Proprietari și acte**

Inscrieri privitoare la dreptul de proprietate și alte drepturi reale		Referințe
<b>1306 / 10/11/1998</b>		
Act Notarial nr. 154, din 09/11/1998 emis de NP. AVRAM ADRIANA;		
B1	Intabulare, drept de PROPRIETATE, dobandit prin Succesiune, cota actuala 1/1, cota initiala 1/1 1) DORDEA VIOREL	A1
/		
Act Administrativ nr. 15551, din 21/11/2023 emis de PRIMĂRIA COMUNEI JINA;		
B2	Se noteaza posesia factica asupra suprafetei de 2446 mp in favoarea lui 1) PACA PAVEL	A1

**C. Partea III. SARCINI .**

Inscrieri privind dezmembramintele dreptului de proprietate, drepturi reale de garanție și sarcini	Referințe
NU SUNT	

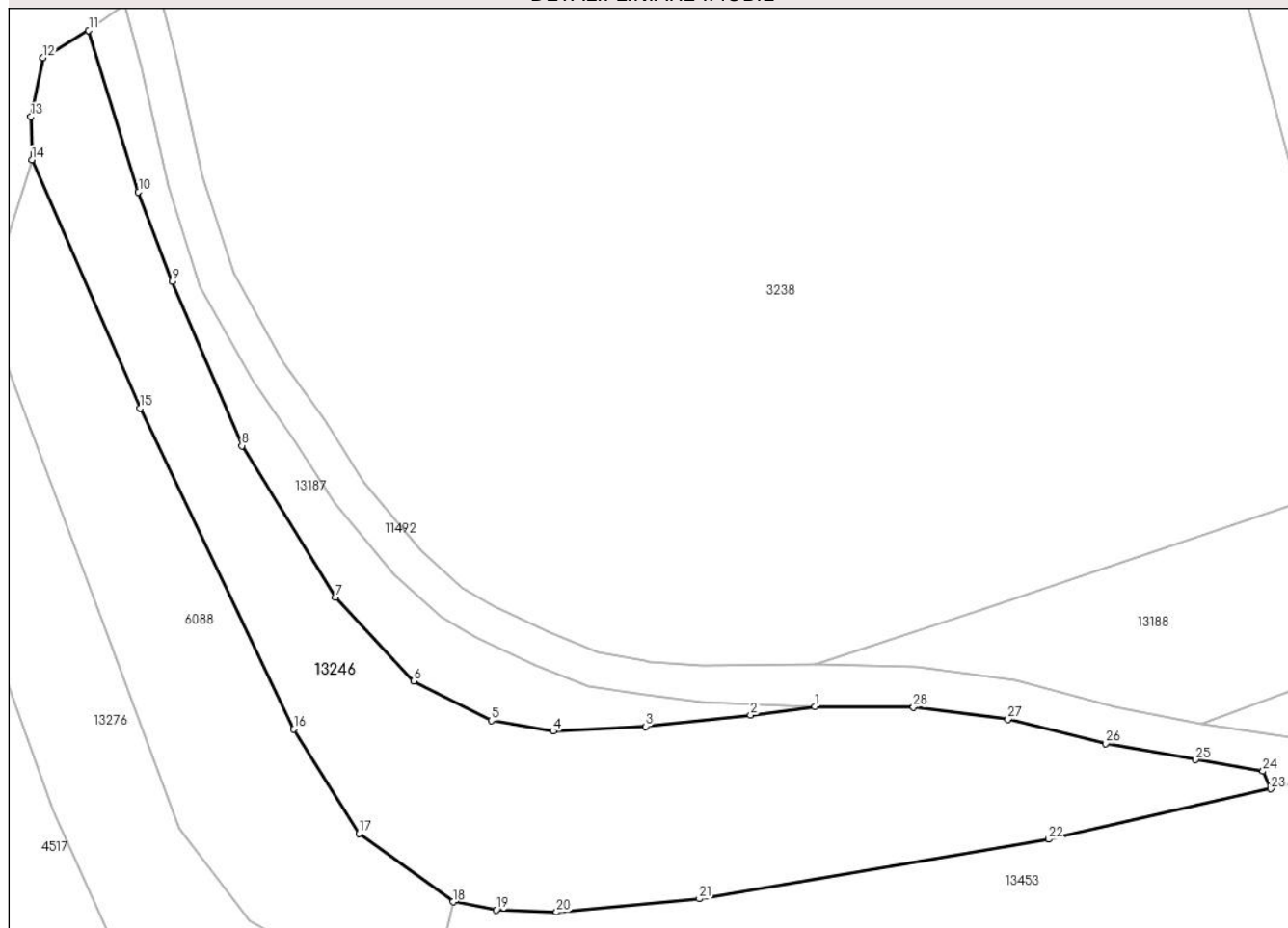
## Anexa Nr. 1 La Partea I

## Teren

Nr cadastral	Suprafața (mp)*	Observații / Referințe
103148	2.446	

\* Suprafața este determinată în planul de proiecție Stereo 70.

## DETALII LINIARE IMOBIL



## Date referitoare la teren

Crt	Categorie folosință	Intravilan	Suprafața (mp)	Tarla	Parcelă	Nr. topo	Observații / Referințe
1	faneata	NU	2.446	34	2238/18	3026	

## Lungime Segmente

1) Valorile lungimilor segmentelor sunt obținute din proiecție în plan.

Punct început	X / Y	Punct sfârșit	X / Y	Lungime segment (** (m)
1	397.174,584 474.696,738	2	397.167,373 474.695,789	7.273
3	397.155,628 474.694,536	4	397.145,335 474.694,008	10.307
5	397.138,407 474.695,195	6	397.129,74 474.699,612	9.728
7	397.120,965 474.708,976	8	397.110,533 474.725,879	19.863
9	397.102,747 474.744,211	10	397.098,978 474.754,204	10.68

Punct început	X / Y	Punct sfârșit	X / Y	Lungime segment (** (m)
2	397.167,373 474.695,789	3	397.155,628 474.694,536	11.812
4	397.145,335 474.694,008	5	397.138,407 474.695,195	7.029
6	397.129,74 474.699,612	7	397.120,965 474.708,976	12.833
8	397.110,533 474.725,879	9	397.102,747 474.744,211	19.917
10	397.098,978 474.754,204	11	397.093,425 474.772,264	18.894

Punct început	X / Y	Punct sfârșit	X / Y	Lungime segment (** (m))
11	397.093,425 474.772,264	12	397.088,292 474.769,206	5.975
13	397.086,955 474.762,618	14	397.087,065 474.757,826	4.793
15	397.099,14 474.730,071	16	397.116,339 474.694,225	39.759
17	397.123,638 474.682,566	18	397.134,125 474.674,942	12.965
19	397.138,948 474.674,046	20	397.145,697 474.673,798	6.754
21	397.161,664 474.675,279	22	397.200,688 474.681,932	39.587
23	397.225,486 474.687,575	24	397.224,621 474.689,53	2.138
25	397.217,074 474.690,833	26	397.207,059 474.692,637	10.176
27	397.196,148 474.695,319	28	397.185,574 474.696,672	10.66

Punct început	X / Y	Punct sfârșit	X / Y	Lungime segment (** (m))
12	397.088,292 474.769,206	13	397.086,955 474.762,618	6.722
14	397.087,065 474.757,826	15	397.099,14 474.730,071	30.268
16	397.116,339 474.694,225	17	397.123,638 474.682,566	13.755
18	397.134,125 474.674,942	19	397.138,948 474.674,046	4.906
20	397.145,697 474.673,798	21	397.161,664 474.675,279	16.036
22	397.200,688 474.681,932	23	397.225,486 474.687,575	25.432
24	397.224,621 474.689,53	25	397.217,074 474.690,833	7.659
26	397.207,059 474.692,637	27	397.196,148 474.695,319	11.236
28	397.185,574 474.696,672	1	397.174,584 474.696,738	10.99

\*\* Lungimile segmentelor sunt determinate în planul de proiecție Stereo 70 și sunt rotunjite la 1 milimetru.

\*\*\* Distanța dintre puncte este formată din segmente cumulate ce sunt mai mici decât valoarea 1 milimetru.





**DATE DESPRE IMOBILUL NR. 13247**

Oficiul de Cadastru și Publicitate Imobiliară SIBIU  
Biroul de Cadastru și Publicitate Imobiliară Saliste

**A. Partea I. Descrierea imobilului**

TEREN Extravilan

Adresa: Jud. Sibiu

Nr. Crt	Nr cadastral Nr. topografic	Suprafața* (mp)	Observații / Referințe
A1		1.669	Sector cadastral:21 Teren neimprejmut;

**B. Partea II. Proprietari și acte**

Inscrieri privitoare la dreptul de proprietate și alte drepturi reale		Referințe
/		
Act Normativ nr. 7, din 13/03/1996 emis de PARLAMENTUL ROMÂNIEI;		
B1	Intabulare, drept de PROPRIETATE, dobândit prin Lege, cota actuala 1/1, cota initiala 1/1 1) NEIDENTIFICAT NEIDENTIFICAT	A1
Act Administrativ nr. 9591, din 09/08/2023 emis de PRIMĂRIA COMUNEI JINA;		
B2	Se noteaza posesia factica asupra suprafetei de 1669 mp in favoarea lui 1) PACA PAVEL	A1

**C. Partea III. SARCINI .**

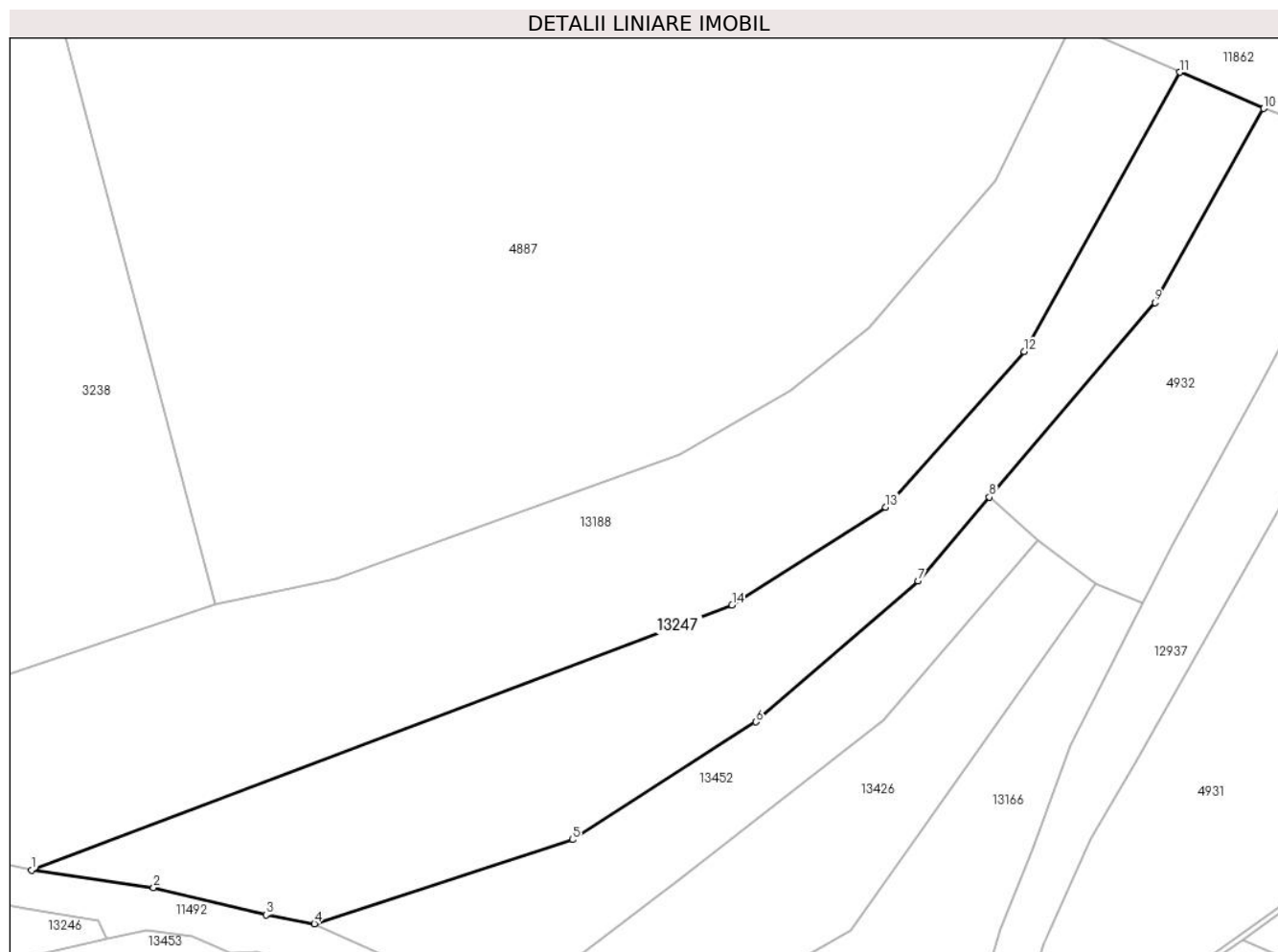
Inscrieri privind dezmembramintele dreptului de proprietate, drepturi reale de garanție și sarcini	Referințe
NU SUNT	

## Anexa Nr. 1 La Partea I

## Teren

Nr cadastral	Suprafața (mp)*	Observații / Referințe
	1.669	

\* Suprafața este determinată în planul de proiecție Stereo 70.



## Date referitoare la teren

Crt	Categorie folosință	Intravilan	Suprafața (mp)	Tarla	Parcelă	Nr. topo	Observații / Referințe
1	faneata	NU	1.669	27	2028/273	-	

## Lungime Segmente

1) Valorile lungimilor segmentelor sunt obținute din proiecție în plan.

Punct început	X / Y	Punct sfârșit	X / Y	Lungime segment (** (m)
1	397.217,716 474.694,782	2	397.230,406 474.692,937	12.823
2	397.230,406 474.692,937	3	397.242,1 474.690,116	12.029
3	397.242,1 474.690,116	4	397.247,138 474.689,185	5.123
4	397.247,138 474.689,185	5	397.273,975 474.697,943	28.23
5	397.273,975 474.697,943	6	397.293,063 474.710,17	22.668

Punct început	X / Y	Punct sfârșit	X / Y	Lungime segment (** (m)
6	397.293,063 474.710,17	7	397.309,913 474.724,827	22.333
7	397.309,913 474.724,827	8	397.317,335 474.733,532	11.44
8	397.317,335 474.733,532	9	397.334,577 474.753,754	26.575
9	397.334,577 474.753,754	10	397.345,877 474.773,924	23.12
10	397.345,877 474.773,924	11	397.337,154 474.777,706	9.508
11	397.337,154 474.777,706	12	397.320,978 474.748,67	33.238
12	397.320,978 474.748,67	13	397.306,566 474.732,5	21.66
13	397.306,566 474.732,5	14	397.290,571 474.722,313	18.964
14	397.290,571 474.722,313	1	397.217,716 474.694,782	77.883

\*\* Lungimile segmentelor sunt determinate în planul de proiecție Stereo 70 și sunt rotunjite la 1 milimetru.

\*\*\* Distanța dintre puncte este formată din segmente cumulate ce sunt mai mici decât valoarea 1 milimetru.



**DATE DESPRE IMOBILUL NR. 13249**

Oficiul de Cadastru și Publicitate Imobiliară SIBIU  
Biroul de Cadastru și Publicitate Imobiliară Saliste

**A. Partea I. Descrierea imobilului**

TEREN Extravilan

Adresa: Jud. Sibiu

Nr. Crt	Nr cadastral Nr. topografic	Suprafața* (mp)	Observații / Referințe
A1		3.766	Sector cadastral:15 Teren neimprejmut;

**B. Partea II. Proprietari și acte**

Inscrieri privitoare la dreptul de proprietate și alte drepturi reale		Referințe
/		
Act Normativ nr. 7, din 13/03/1996 emis de PARLAMENTUL ROMÂNIEI;		
B1	Intabulare, drept de PROPRIETATE, dobândit prin Lege, cota actuala 1/1, cota initiala 1/1 1) NEIDENTIFICAT NEIDENTIFICAT	A1
Act Administrativ nr. 15158, din 16/11/2023 emis de PRIMĂRIA COMUNEI JINA;		
B2	Se noteaza posesia factica asupra suprafetei de 3766 mp in favoarea lui 1) IOANEȘ PARASCHIVA	A1

**C. Partea III. SARCINI .**

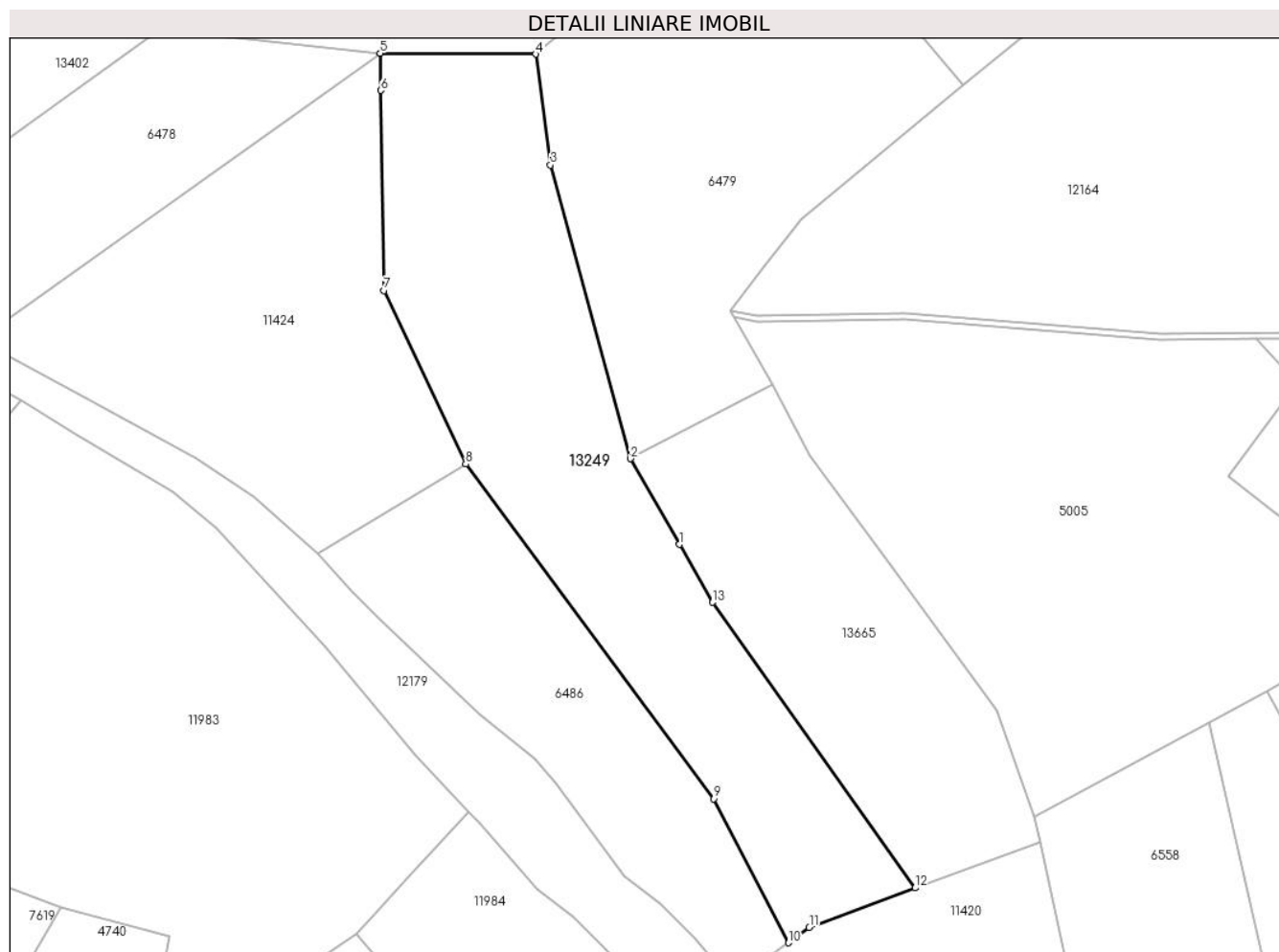
Inscrieri privind dezmembramintele dreptului de proprietate, drepturi reale de garanție și sarcini	Referințe
NU SUNT	

## Anexa Nr. 1 La Partea I

## Teren

Nr cadastral	Suprafața (mp)*	Observații / Referințe
	3.766	

\* Suprafața este determinată în planul de proiecție Stereo 70.



## Date referitoare la teren

Crt	Categorie folosință	Intravilan	Suprafața (mp)	Tarla	Parcelă	Nr. topo	Observații / Referințe
1	faneata	NU	2.846	6	351/25	-	
2	fânețe (F) - fânețe împădurite	NU	920	6	351/25	-	

## Lungime Segmente

1) Valorile lungimilor segmentelor sunt obținute din proiecție în plan.

Punct început	X / Y	Punct sfârșit	X / Y	Lungime segment (** (m)
1	396.052,779 476.728,593	2	396.044,72 476.742,686	16.235
2	396.044,72 476.742,686	3	396.031,555 476.790,931	50.009
3	396.031,555 476.790,931	4	396.029,14 476.809,162	18.39
4	396.029,14 476.809,162	5	396.003,544 476.809,303	25.596

Punct început	X / Y	Punct sfârșit	X / Y	Lungime segment (** (m)
5	396.003,544 476.809,303	6	396.003,645 476.803,197	6.107
6	396.003,645 476.803,197	7	396.004,187 476.770,3	32.901
7	396.004,187 476.770,3	8	396.017,614 476.741,801	31.504
8	396.017,614 476.741,801	9	396.058,407 476.686,793	68.483
9	396.058,407 476.686,793	10	396.070,668 476.663,114	26.665
10	396.070,668 476.663,114	11	396.074,106 476.665,625	4.257
11	396.074,106 476.665,625	12	396.091,544 476.672,132	18.612
12	396.091,544 476.672,132	13	396.058,227 476.719,065	57.556
13	396.058,227 476.719,065	1	396.052,779 476.728,593	10.976

\*\* Lungimile segmentelor sunt determinate în planul de proiecție Stereo 70 și sunt rotunjite la 1 milimetru.

\*\*\* Distanța dintre puncte este formată din segmente cumulate ce sunt mai mici decât valoarea 1 milimetru.





**DATE DESPRE IMOBILUL NR. 13250**

Oficiul de Cadastru și Publicitate Imobiliară SIBIU  
Biroul de Cadastru și Publicitate Imobiliară Saliste

**A. Partea I. Descrierea imobilului**

TEREN Extravilan

Adresa: Jud. Sibiu

Nr. Crt	Nr cadastral Nr. topografic	Suprafața* (mp)	Observații / Referințe
A1		3.318	Sector cadastral:14 Teren neimprejmut;

**B. Partea II. Proprietari și acte**

Inscrieri privitoare la dreptul de proprietate și alte drepturi reale		Referințe
/		
Act Normativ nr. 7, din 13/03/1996 emis de PARLAMENTUL ROMÂNIEI;		
B1	Intabulare, drept de PROPRIETATE, dobândit prin Lege, cota actuala 1/1, cota initiala 1/1 1) NEIDENTIFICAT NEIDENTIFICAT	A1
Act Administrativ nr. 12800, din 12/10/2023 emis de PRIMĂRIA COMUNEI JINA;		
B2	Se noteaza posesia factica asupra suprafetei de 3318 mp in favoarea lui 1) SAVA IOAN	A1

**C. Partea III. SARCINI .**

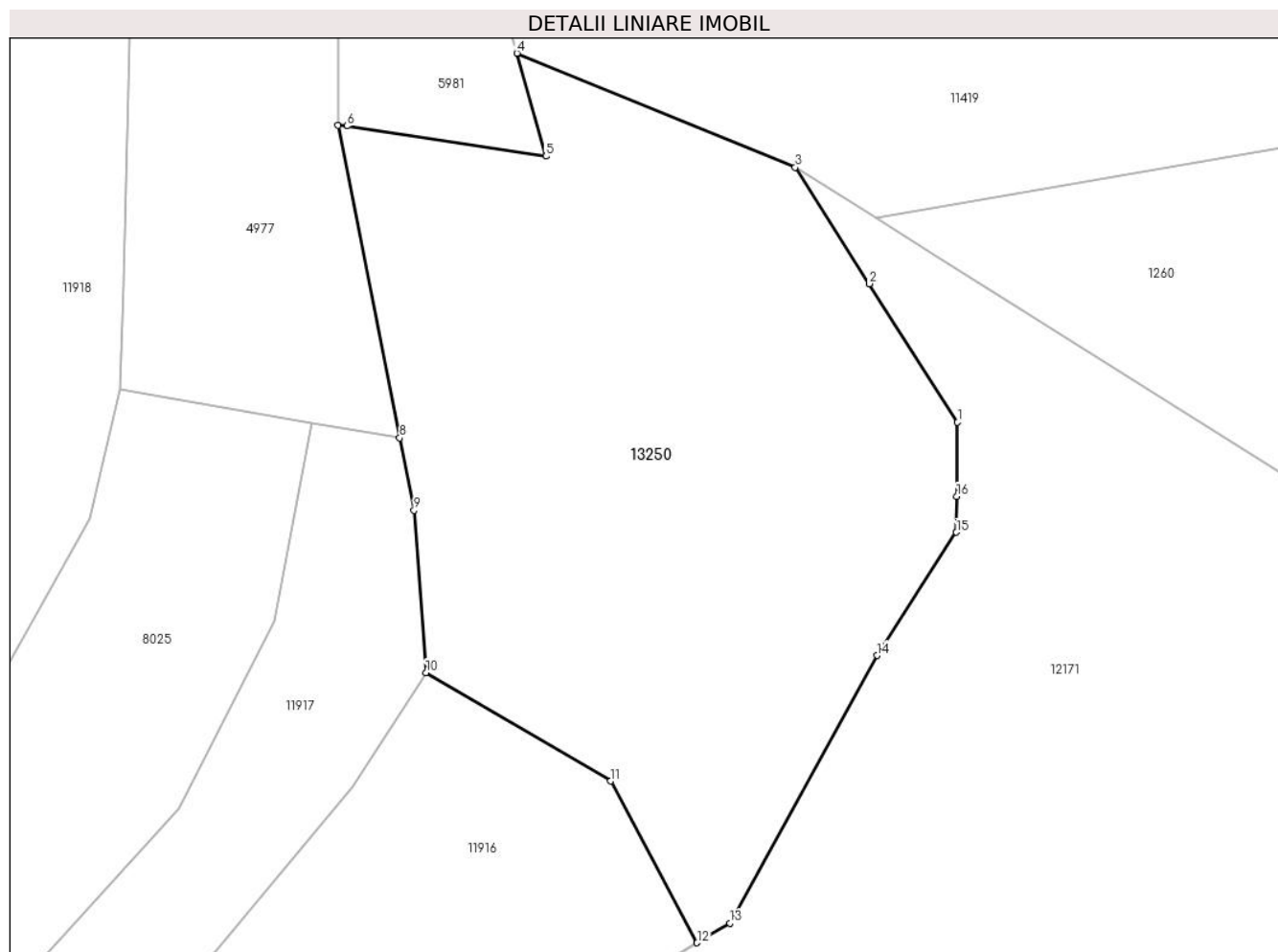
Inscrieri privind dezmembramintele dreptului de proprietate, drepturi reale de garanție și sarcini	Referințe
NU SUNT	

## Anexa Nr. 1 La Partea I

## Teren

Nr cadastral	Suprafața (mp)*	Observații / Referințe
	3.318	

\* Suprafața este determinată în planul de proiecție Stereo 70.



## Date referitoare la teren

Crt	Categorie folosință	Intravilan	Suprafața (mp)	Tarla	Parcelă	Nr. topo	Observații / Referințe
1	fâneata	NU	2.518	7	420/17	-	
2	fânețe (F) - fânețe împădurite	NU	800	7	420/17	-	

## Lungime Segmente

1) Valorile lungimilor segmentelor sunt obținute din proiecție în plan.

Punct început	X / Y	Punct sfârșit	X / Y	Lungime segment (** (m)
1	395.883,578 477.167,408	2	395.874,719 477.181,306	16.481
2	395.874,719 477.181,306	3	395.867,277 477.192,98	13.844
3	395.867,277 477.192,98	4	395.839,371 477.204,421	30.16
4	395.839,371 477.204,421	5	395.842,262 477.194,088	10.73

Punct început	X / Y	Punct sfârșit	X / Y	Lungime segment (** (m)
5	395.842,262 477.194,088	6	395.822,291 477.197,126	20.201
6	395.822,291 477.197,126	7	395.821,373 477.197,184	0.92
7	395.821,373 477.197,184	8	395.827,588 477.165,833	31.961
8	395.827,588 477.165,833	9	395.829,027 477.158,571	7.403
9	395.829,027 477.158,571	10	395.830,235 477.142,309	16.307
10	395.830,235 477.142,309	11	395.848,757 477.131,432	21.48
11	395.848,757 477.131,432	12	395.857,437 477.115,21	18.398
12	395.857,437 477.115,21	13	395.860,73 477.117,188	3.841
13	395.860,73 477.117,188	14	395.875,491 477.144,03	30.633
14	395.875,491 477.144,03	15	395.883,462 477.156,375	14.695
15	395.883,462 477.156,375	16	395.883,5 477.159,981	3.606
16	395.883,5 477.159,981	1	395.883,578 477.167,408	7.427

\*\* Lungimile segmentelor sunt determinate în planul de proiecție Stereo 70 și sunt rotunjite la 1 milimetru.

\*\*\* Distanța dintre puncte este formată din segmente cumulate ce sunt mai mici decât valoarea 1 milimetru.



**DATE DESPRE IMOBILUL NR. 13251**

Oficiul de Cadastru și Publicitate Imobiliară SIBIU  
Biroul de Cadastru și Publicitate Imobiliară Saliste

**A. Partea I. Descrierea imobilului**

TEREN Extravilan

Adresa: Jud. Sibiu

Nr. Crt	Nr cadastral Nr. topografic	Suprafața* (mp)	Observații / Referințe
A1		8.688	Sector cadastral:15 Teren neimprejmut;

**B. Partea II. Proprietari și acte**

Inscrieri privitoare la dreptul de proprietate și alte drepturi reale		Referințe
/		
Act Normativ nr. 7, din 13/03/1996 emis de PARLAMENTUL ROMÂNIEI;		
B1	Intabulare, drept de PROPRIETATE, dobândit prin Lege, cota actuala 1/1, cota initiala 1/1 1) NEIDENTIFICAT NEIDENTIFICAT	A1
Act Administrativ nr. 10727, din 30/08/2023 emis de PRIMĂRIA COMUNEI JINA;		
B2	Se noteaza posesia factica asupra suprafetei de 8688 mp in favoarea lui 1) BEBEȘELEA ANA	A1

**C. Partea III. SARCINI .**

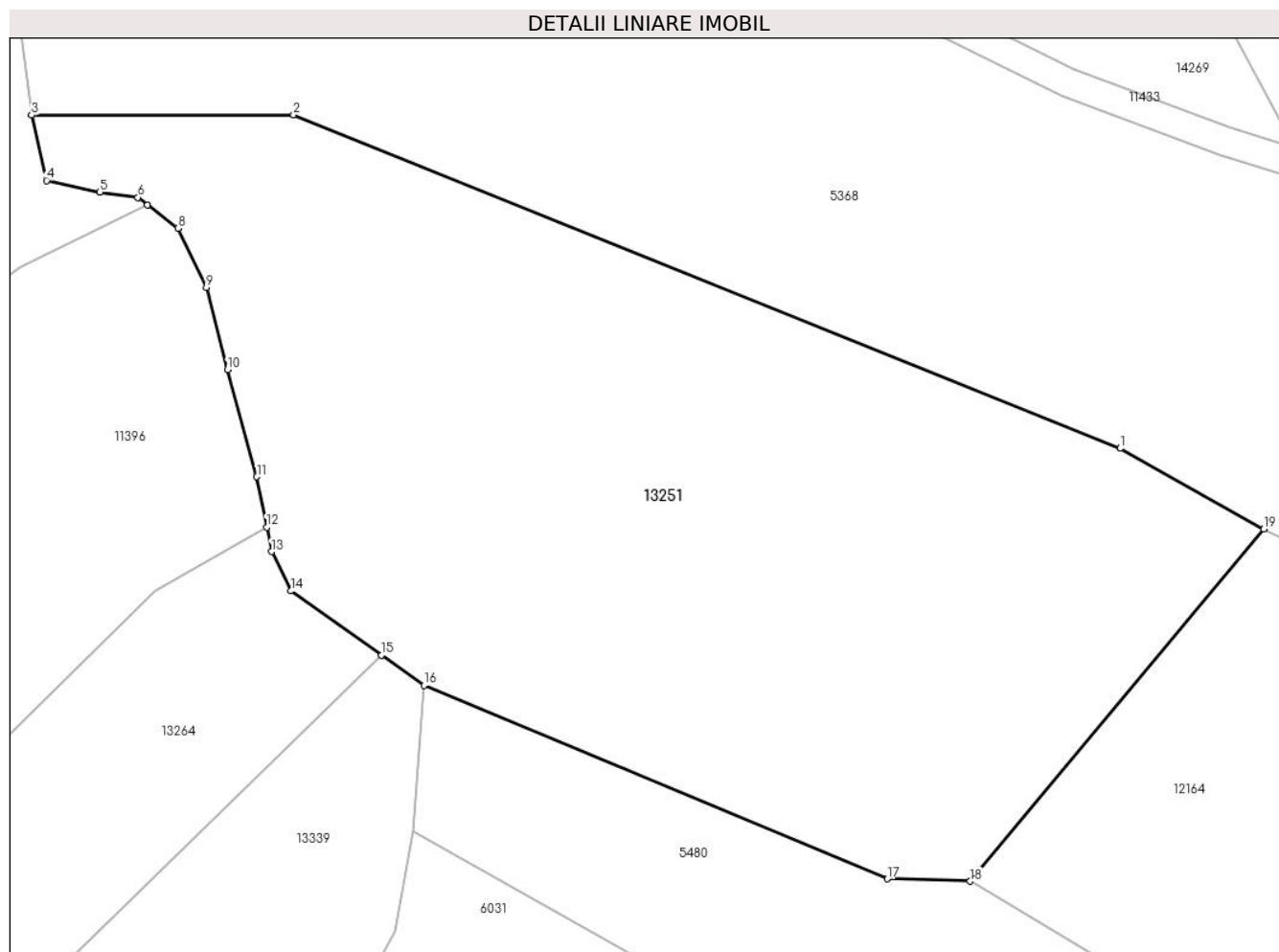
Inscrieri privind dezmembramintele dreptului de proprietate, drepturi reale de garanție și sarcini	Referințe
NU SUNT	

## Anexa Nr. 1 La Partea I

## Teren

Nr cadastral	Suprafața (mp)*	Observații / Referințe
	8.688	

\* Suprafața este determinată în planul de proiecție Stereo 70.



## Date referitoare la teren

Crt	Categorie folosință	Intravilan	Suprafața (mp)	Tarla	Parcelă	Nr. topo	Observații / Referințe
1	fânețe (F) - fânețe împădurite	NU	8.688	6	351/34	-	

## Lungime Segmente

1) Valorile lungimilor segmentelor sunt obținute din proiecție în plan.

Punct început	X / Y	Punct sfârșit	X / Y	Lungime segment (** (m))
1	396.182,983 476.995,846	2	396.070,284 477.041,309	121.523
2	396.070,284 477.041,309	3	396.034,576 477.041,243	35.708
3	396.034,576 477.041,243	4	396.036,62 477.032,351	9.124
4	396.036,62 477.032,351	5	396.043,883 477.030,735	7.441

Punct început	X / Y	Punct sfârşit	X / Y	Lungime segment (** (m)
5	396.043,883 477.030,735	6	396.049,062 477.030,025	5.227
6	396.049,062 477.030,025	7	396.050,396 477.029,004	1.68
7	396.050,396 477.029,004	8	396.054,519 477.025,851	5.19
8	396.054,519 477.025,851	9	396.058,416 477.017,783	8.96
9	396.058,416 477.017,783	10	396.061,273 477.006,562	11.579
10	396.061,273 477.006,562	11	396.065,28 476.991,975	15.127
11	396.065,28 476.991,975	12	396.066,635 476.985,093	7.014
12	396.066,635 476.985,093	13	396.067,288 476.981,772	3.385
13	396.067,288 476.981,772	14	396.069,917 476.976,421	5.962
14	396.069,917 476.976,421	15	396.082,286 476.967,65	15.163
15	396.082,286 476.967,65	16	396.088,076 476.963,544	7.098
16	396.088,076 476.963,544	17	396.151,227 476.937,203	68.424
17	396.151,227 476.937,203	18	396.162,559 476.936,857	11.337
18	396.162,559 476.936,857	19	396.202,574 476.984,833	62.473
19	396.202,574 476.984,833	1	396.182,983 476.995,846	22.474

\*\* Lungimile segmentelor sunt determinate în planul de proiecție Stereo 70 și sunt rotunjite la 1 milimetru.

\*\*\* Distanța dintre puncte este formată din segmente cumulate ce sunt mai mici decât valoarea 1 milimetru.





**DATE DESPRE IMOBILUL NR. 13252**

Oficiul de Cadastru și Publicitate Imobiliară SIBIU  
Biroul de Cadastru și Publicitate Imobiliară Saliste

**A. Partea I. Descrierea imobilului**

TEREN Extravilan

Nr. CF vechi:1186Jina

Nr. topografic:parte din nr. top 5144, 5145

Adresa: Jud. Sibiu

Nr. Crt	Nr cadastral Nr. topografic	Suprafața* (mp)	Observații / Referințe
A1	101038	Din acte: 108.338 Masurata: 4.093	Sector cadastral:64 Teren neimprejmuț; , PARTIAL CF 101038 JINA

**B. Partea II. Proprietari și acte**

Inscrieri privitoare la dreptul de proprietate și alte drepturi reale	Referințe
<b>317 / 25/11/1950</b>	
Hotarare Judecatoreasca nr. 1415/1950, din 01/01/1950 emis de JUDECĂTORIA MIERCUREA;	
B2	A1
Intabulare, drept de PROPRIETATE, cu titlu de drept mostenire, dobandit prin Succesiune, cota actuala 211/486, cota initiala 2743/6318	
1) <b>STREULEA IOANA</b> , n. PAMFILOIU	
<i>OBSERVATII: (provenita din conversia CF 1186Jina)</i>	
<b>4972 / 15/05/2012</b>	
Act Notarial nr. 280, din 11/05/2012 emis de NP AVRAM ADRIANA;	
B8	A1
Intabulare, drept de PROPRIETATE, cu titlu de mostenire conf. inch.nr. 4971/2012 c.f. si partaj, dobandit prin Conventie, cota actuala 211/486, cota initiala 211/486	
1) <b>DAN VASILE</b>	
<b>4787 / 02/04/2018</b>	
Act Notarial nr. 12, din 27/03/2018 emis de NP AVRAM ADRIANA (DOSAR SUCCESORAL NR. 48/2018 - SALISTE, ACT DE LICHIDARE A REGIMULUI COMUNITATII AUT. DE NP AVRAM ADRIANA CU NR. 203/2018);	
B9	A1
Intabulare, drept de PROPRIETATE, dobandit prin Succesiune, cota actuala 32/486, cota initiala 32/486	
1) <b>PAMFILOIU IOAN</b>	
<b>4788 / 02/04/2018</b>	
Act Notarial nr. 206, din 27/03/2018 emis de NP. AVRAM ADRIANA;	
B10	A1
Intabulare, drept de PROPRIETATE, donatie cu scutire de raport, dobandit prin Conventie, cota actuala 32/486, cota initiala 32/486	
1) <b>PAMFILOIU IOAN</b> , bun propriu	
/	
Act Administrativ nr. 12220, din 05/10/2023 emis de PRIMĂRIA COMUNEI JINA;	
B11	A1
Se noteaza posesia factica asupra suprafetei de 4093 mp in favoarea lui	
1) <b>PAMFILOIU IOAN</b>	

**C. Partea III. SARCINI .**

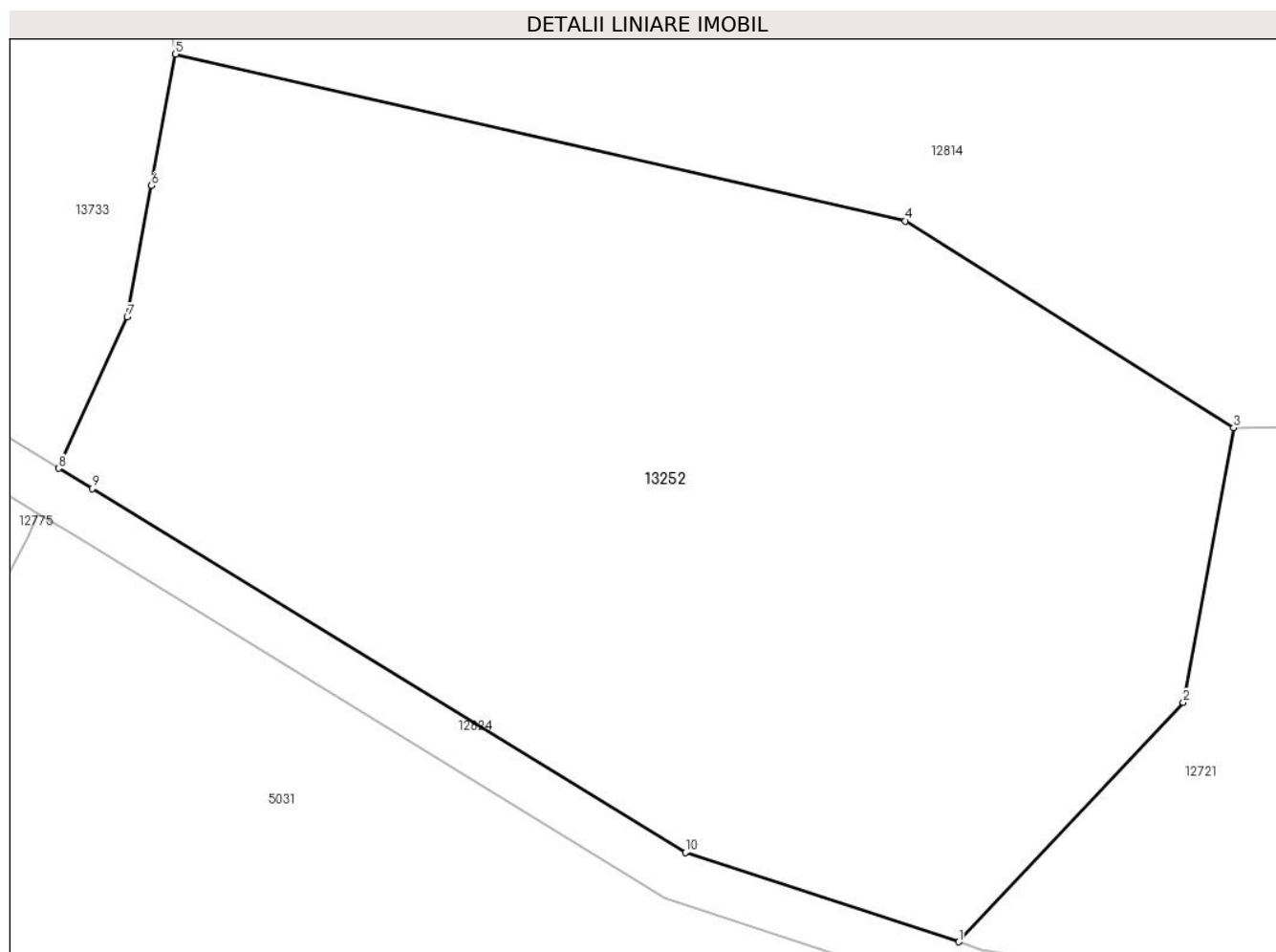
Inscrieri privind dezmembramintele dreptului de proprietate, drepturi reale de garanție și sarcini	Referințe
NU SUNT	

## Anexa Nr. 1 La Partea I

## Teren

Nr cadastral	Suprafața (mp)*	Observații / Referințe
101038	Din acte: 108.338 Masurata: 4.093	, PARȚIAL CF 101038 JINA

\* Suprafața este determinată în planul de proiecție Stereo 70.



## Date referitoare la teren

Crt	Categorie folosință	Intravilan	Suprafața (mp)	Tarla	Parcelă	Nr. topo	Observații / Referințe
1	faneata	NU	4.093	40	2408/3, 2445/3, 2446/3, 2447/1	parte din nr. top 5144, 5145	

## Lungime Segmente

1) Valorile lungimilor segmentelor sunt obținute din proiecție în plan.

Punct început	X / Y	Punct sfârșit	X / Y	Lungime segment (** (m)
1	398.531,662 472.221,175	2	398.549,79 472.240,467	26.473
2	398.549,79 472.240,467	3	398.553,844 472.262,6	22.501
3	398.553,844 472.262,6	4	398.527,369 472.279,271	31.287

Punct început	X / Y	Punct sfârșit	X / Y	Lungime segment (** (m)
4	398.527,369 472.279,271	5	398.468,478 472.292,717	60.406
5	398.468,478 472.292,717	6	398.466,531 472.282,128	10.767
6	398.466,531 472.282,128	7	398.464,583 472.271,54	10.766
7	398.464,583 472.271,54	8	398.459,057 472.259,334	13.399
8	398.459,057 472.259,334	9	398.461,765 472.257,692	3.167
9	398.461,765 472.257,692	10	398.509,612 472.228,366	56.119
10	398.509,612 472.228,366	1	398.531,662 472.221,175	23.193

\*\* Lungimile segmentelor sunt determinate în planul de proiecție Stereo 70 și sunt rotunjite la 1 milimetru.

\*\*\* Distanța dintre puncte este formată din segmente cumulate ce sunt mai mici decât valoarea 1 milimetru.



**DATE DESPRE IMOBILUL NR. 13257**

Oficiul de Cadastru și Publicitate Imobiliară SIBIU  
Biroul de Cadastru și Publicitate Imobiliară Saliste

**A. Partea I. Descrierea imobilului**

TEREN Extravilan

Adresa: Jud. Sibiu

Nr. Crt	Nr cadastral Nr. topografic	Suprafața* (mp)	Observații / Referințe
A1		2.442	Sector cadastral:21 Teren neimprejmit;

**B. Partea II. Proprietari și acte**

Inscrieri privitoare la dreptul de proprietate și alte drepturi reale		Referințe
/		
Act Normativ nr. 7, din 13/03/1996 emis de PARLAMENTUL ROMÂNIEI;		
B1	Intabulare, drept de PROPRIETATE, dobândit prin Lege, cota actuala 1/1, cota initiala 1/1 1) NEIDENTIFICAT NEIDENTIFICAT	A1
Act Administrativ nr. 14353, din 02/11/2023 emis de PRIMĂRIA COMUNEI JINA;		
B2	Se noteaza posesia factica asupra suprafetei de 2442 mp in favoarea lui 1) NICOARĂ DUMITRU	A1

**C. Partea III. SARCINI .**

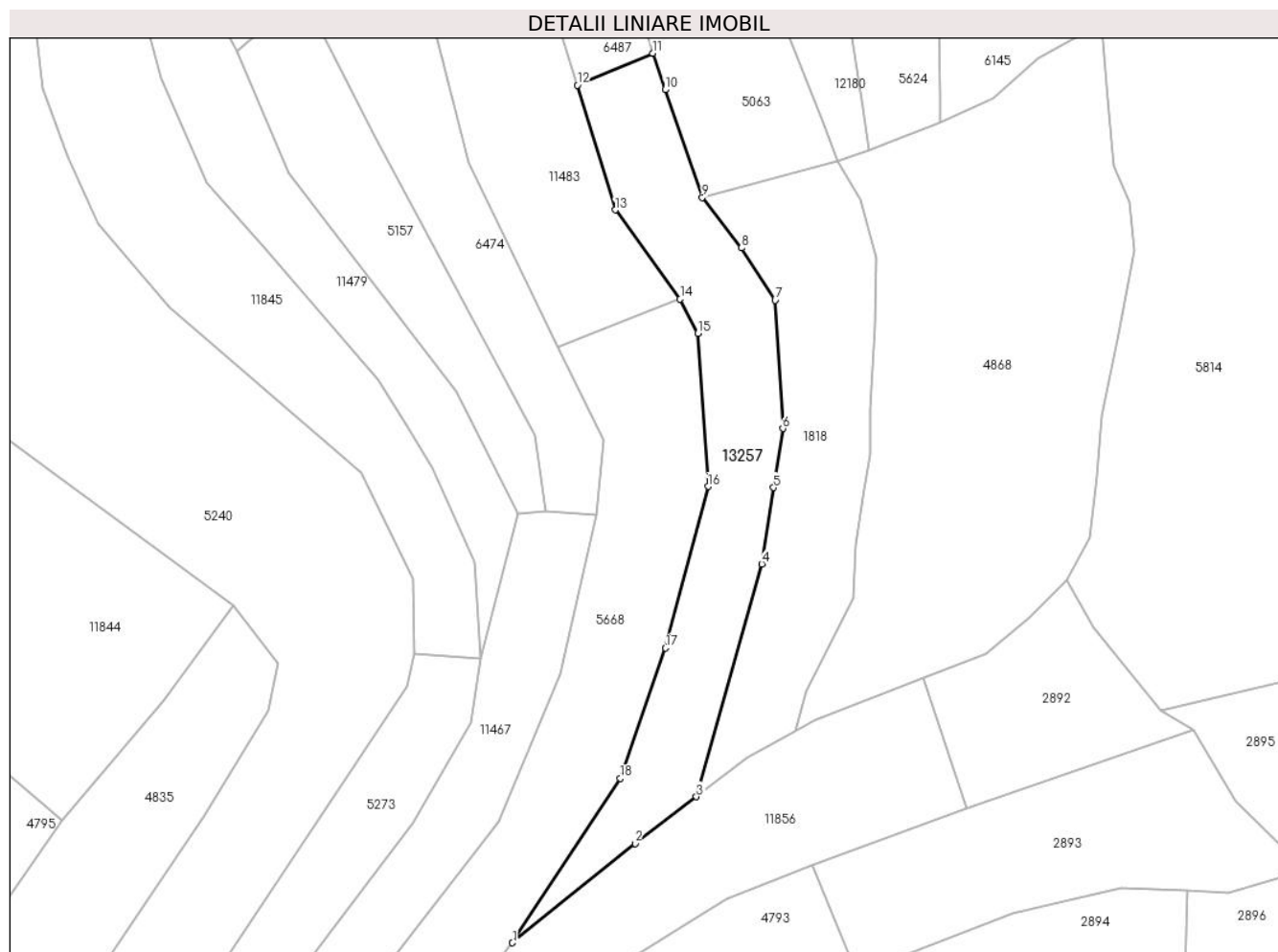
Inscrieri privind dezmembramintele dreptului de proprietate, drepturi reale de garanție și sarcini	Referințe
NU SUNT	

## Anexa Nr. 1 La Partea I

## Teren

Nr cadastral	Suprafața (mp)*	Observații / Referințe
	2.442	

\* Suprafața este determinată în planul de proiecție Stereo 70.



## Date referitoare la teren

Crt	Categorie folosință	Intravilan	Suprafața (mp)	Tarla	Parcelă	Nr. topo	Observații / Referințe
1	fâneata	NU	1.961	27	2028/193	-	
2	fânețe (F) - fânețe împădurite	NU	481	27	2028/193	-	

## Lungime Segmente

1) Valorile lungimilor segmentelor sunt obținute din proiecție în plan.

Punct început	X / Y	Punct sfârșit	X / Y	Lungime segment (** (m)
1	397.385,765 475.306,807	2	397.409,497 475.325,998	30.521
2	397.409,497 475.325,998	3	397.421,347 475.335,061	14.918
3	397.421,347 475.335,061	4	397.433,998 475.380,072	46.755
4	397.433,998 475.380,072	5	397.436,295 475.394,825	14.931

Punct început	X / Y	Punct sfârșit	X / Y	Lungime segment (** (m)
5	397.436,295 475.394,825	6	397.438,073 475.406,247	11.56
6	397.438,073 475.406,247	7	397.436,59 475.431,051	24.848
7	397.436,59 475.431,051	8	397.430,103 475.441,194	12.04
8	397.430,103 475.441,194	9	397.422,486 475.450,923	12.356
9	397.422,486 475.450,923	10	397.415,308 475.471,757	22.036
10	397.415,308 475.471,757	11	397.412,874 475.478,823	7.473
11	397.412,874 475.478,823	12	397.398,296 475.472,652	15.83
12	397.398,296 475.472,652	13	397.405,622 475.448,505	25.234
13	397.405,622 475.448,505	14	397.418,205 475.431,287	21.326
14	397.418,205 475.431,287	15	397.421,609 475.424,62	7.486
15	397.421,609 475.424,62	16	397.423,623 475.395,059	29.63
16	397.423,623 475.395,059	17	397.415,387 475.363,797	32.329
17	397.415,387 475.363,797	18	397.406,624 475.338,573	26.703
18	397.406,624 475.338,573	1	397.385,765 475.306,807	38.002

\*\* Lungimile segmentelor sunt determinate în planul de proiecție Stereo 70 și sunt rotunjite la 1 milimetru.

\*\*\* Distanța dintre puncte este formată din segmente cumulate ce sunt mai mici decât valoarea 1 milimetru.





**DATE DESPRE IMOBILUL NR. 13258**

Oficiul de Cadastru și Publicitate Imobiliară SIBIU  
Biroul de Cadastru și Publicitate Imobiliară Saliste

**A. Partea I. Descrierea imobilului**

Nr. CF vechi:2434 Jina  
Nr. topografic:2972

TEREN Extravilan

Adresa: Jud. Sibiu

Nr. Crt	Nr cadastral Nr. topografic	Suprafața* (mp)	Observații / Referințe
A1	101999	Din acte: 5.364 Masurata: 3.413	Sector cadastral:21 Teren neimprejmuit;

**B. Partea II. Proprietari și acte**

Inscrieri privitoare la dreptul de proprietate și alte drepturi reale	Referințe
<b>255 / 28/01/1935</b>	
Act Notarial nr. 1000/1953, din 01/01/1935 emis de -;	
B1	A1
Intabulare, drept de PROPRIETATE, cu titlu de drept mostenire, dobandit prin Succesiune, cota actuala 1/1, cota initiala 1/1	
1) <b>PRODE IOAN</b> , minor	
<i>OBSERVATII: (provenita din conversia CF 2434Jina)</i>	
/	
Act Administrativ nr. 15552, din 21/11/2023 emis de PRIMĂRIA COMUNEI JINA;	
B2	A1
Se noteaza posesia factica asupra suprafetei de 3413 mp in favoarea	
1) <b>PRODE NICOLAE</b>	

**C. Partea III. SARCINI .**

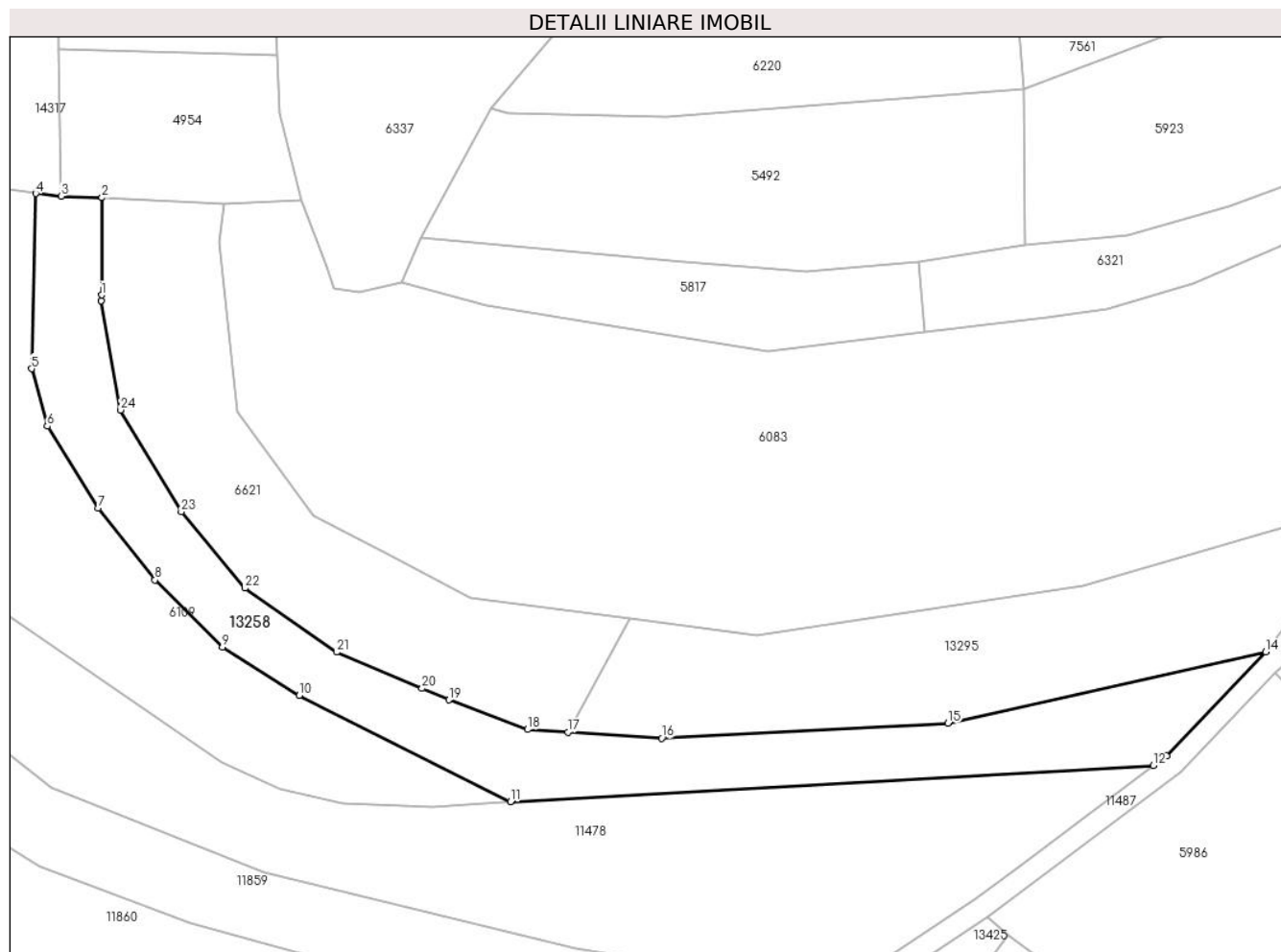
Inscrieri privind dezmembramintele dreptului de proprietate, drepturi reale de garanție și sarcini	Referințe
NU SUNT	

## Anexa Nr. 1 La Partea I

## Teren

Nr cadastral	Suprafața (mp)*	Observații / Referințe
101999	Din acte: 5.364 Masurata: 3.413	

\* Suprafața este determinată în planul de proiecție Stereo 70.



## Date referitoare la teren

Crt	Categorie folosință	Intra vilan	Suprafața (mp)	Tarla	Parcelă	Nr. topo	Observații / Referințe
1	faneata	NU	3.413	27	2028/103	2972	

## Lungime Segmente

1) Valorile lungimilor segmentelor sunt obținute din proiecție în plan.

Punct început	X / Y	Punct sfârșit	X / Y	Lungime segment (** (m)
1	397.174,644 475.115,406	2	397.174,75 475.133,691	18.285
3	397.167,071 475.133,967	4	397.162,278 475.134,47	4.819
5	397.161,533 475.101,546	6	397.164,473 475.090,764	11.176
7	397.174,034 475.075,357	8	397.184,704 475.061,875	17.193
9	397.197,374 475.049,252	10	397.211,83 475.040,163	17.076

Punct început	X / Y	Punct sfârșit	X / Y	Lungime segment (** (m)
2	397.174,75 475.133,691	3	397.167,071 475.133,967	7.684
4	397.162,278 475.134,47	5	397.161,533 475.101,546	32.932
6	397.164,473 475.090,764	7	397.174,034 475.075,357	18.133
8	397.184,704 475.061,875	9	397.197,374 475.049,252	17.885
10	397.211,83 475.040,163	11	397.251,474 475.020,239	44.369

Punct început	X / Y	Punct sfârșit	X / Y	Lungime segment (** (m)
11	397.251,474 475.020,239	12	397.372,246 475.027,021	120.962
13	397.374,718 475.028,875	14	397.393,376 475.048,364	26.98
15	397.333,656 475.034,984	16	397.279,885 475.032,132	53.847
17	397.262,249 475.033,285	18	397.254,717 475.033,777	7.548
19	397.239,947 475.039,344	20	397.234,872 475.041,508	5.517
21	397.218,816 475.048,325	22	397.201,594 475.060,36	21.01
23	397.189,627 475.074,699	24	397.178,261 475.093,811	22.236
25	397.174,638 475.114,354	1	397.174,644 475.115,406	1.052

Punct început	X / Y	Punct sfârșit	X / Y	Lungime segment (** (m)
12	397.372,246 475.027,021	13	397.374,718 475.028,875	3.09
14	397.393,376 475.048,364	15	397.333,656 475.034,984	61.201
16	397.279,885 475.032,132	17	397.262,249 475.033,285	17.674
18	397.254,717 475.033,777	19	397.239,947 475.039,344	15.784
20	397.234,872 475.041,508	21	397.218,816 475.048,325	17.443
22	397.201,594 475.060,36	23	397.189,627 475.074,699	18.677
24	397.178,261 475.093,811	25	397.174,638 475.114,354	20.86

\*\* Lungimile segmentelor sunt determinate în planul de proiecție Stereo 70 și sunt rotunjite la 1 milimetru.

\*\*\* Distanța dintre puncte este formată din segmente cumulate ce sunt mai mici decât valoarea 1 milimetru.



**DATE DESPRE IMOBILUL NR. 13259**

Oficiul de Cadastru și Publicitate Imobiliară SIBIU  
Biroul de Cadastru și Publicitate Imobiliară Saliste

**A. Partea I. Descrierea imobilului**

TEREN Extravilan

Nr. CF vechi:3566 Jina

Nr. topografic:parte din nr. top 3038,3039

Adresa: Jud. Sibiu

Nr. Crt	Nr cadastral Nr. topografic	Suprafața* (mp)	Observații / Referințe
A1	104254	Din acte: 11.767 Masurata: 1.298	Sector cadastral:30 Teren neimprejmuit; ; PARTIAL CF 104254 JINA

**B. Partea II. Proprietari și acte**

Inscrieri privitoare la dreptul de proprietate și alte drepturi reale	Referințe
<b>1671 / 05/08/1916</b>	
Act Notarial nr. -, din 31/07/1916 emis de -;	
B1	A1
Intabulare, drept de PROPRIETATE, cu titlu de drept schimb, dobandit prin Conventie, cota actuala 1/2, cota initiala 1/2 1) <b>TIBU MARINA</b> , n. Bogdanel	
<b>285 / 14/10/1950</b>	
Act Notarial nr. -, din 28/05/1949 emis de -;	
B2	A1
Intabulare, drept de PROPRIETATE, cu titlu de drept intretinere, dobandit prin Conventie, cota actuala 1/2, cota initiala 1/2 1) <b>PRODE ZAHARIA</b>	
/	
Act Administrativ nr. 15553, din 21/11/2023 emis de PRIMĂRIA COMUNEI JINA;	
B3	A1
Se noteaza posesia factica asupra suprafetei de 1298 mp in favoarea lui 1) <b>PRODE NICOLAE</b>	

**C. Partea III. SARCINI .**

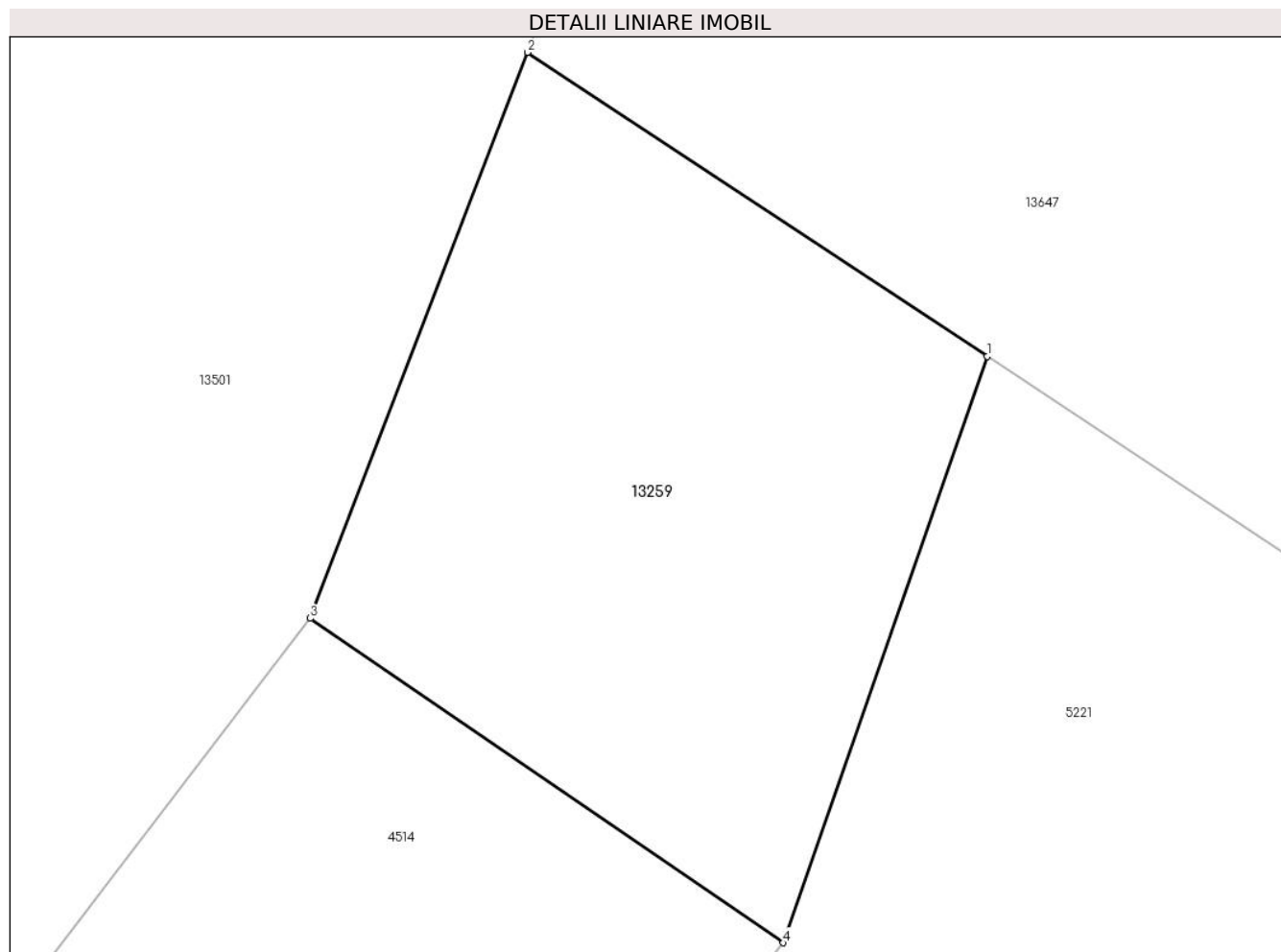
Inscrieri privind dezmembramintele dreptului de proprietate, drepturi reale de garanție și sarcini	Referințe
NU SUNT	

## Anexa Nr. 1 La Partea I

## Teren

Nr cadastral	Suprafața (mp)*	Observații / Referințe
104254	Din acte: 11.767 Masurata: 1.298	; PARTIAL CF 104254 JINA

\* Suprafața este determinată în planul de proiecție Stereo 70.



## Date referitoare la teren

Crt	Categorie folosință	Intra vilan	Suprafața (mp)	Tarla	Parcelă	Nr. topo	Observații / Referințe
1	fânețe (F) - fânețe împădurite	NU	1.298	25	1880/198	parte din nr. top 3038,3039	

## Lungime Segmente

1) Valorile lungimilor segmentelor sunt obținute din proiecție în plan.

Punct început	X / Y	Punct sfârșit	X / Y	Lungime segment (** (m)
1	397.630,656 474.895,908	2	397.602,042 474.914,846	34.313
2	397.602,042 474.914,846	3	397.588,508 474.879,607	37.749
3	397.588,508 474.879,607	4	397.617,968 474.859,406	35.721
4	397.617,968 474.859,406	1	397.630,656 474.895,908	38.644

**\*\* Lungimile segmentelor sunt determinate în planul de proiecție Stereo 70 și sunt rotunjite la 1 milimetru.**

**\*\*\* Distanța dintre puncte este formată din segmente cumulate ce sunt mai mici decât valoarea 1 milimetru.**





**DATE DESPRE IMOBILUL NR. 13263**

Oficiul de Cadastru și Publicitate Imobiliară SIBIU  
Biroul de Cadastru și Publicitate Imobiliară Saliste

**A. Partea I. Descrierea imobilului**

TEREN Extravilan

Adresa: Jud. Sibiu

Nr. Crt	Nr cadastral Nr. topografic	Suprafața* (mp)	Observații / Referințe
A1		1.938	Sector cadastral:2 Teren neimprejmit;

**B. Partea II. Proprietari și acte**

Inscrieri privitoare la dreptul de proprietate și alte drepturi reale	Referințe
/	
Act Normativ nr. 7, din 13/03/1996 emis de PARLAMENTUL ROMÂNIEI;	
B1	Intabulare, drept de PROPRIETATE, dobândit prin Lege, cota actuala 1/1, cota initiala 1/1
	1) NEIDENTIFICAT NEIDENTIFICAT
Act Administrativ nr. 433, din 08/01/2024 emis de PRIMĂRIA COMUNEI JINA;	
B2	Se noteaza posesia factica asupra suprafetei de 1938 mp in favoarea lui
	1) HULEA MIRON

**C. Partea III. SARCINI .**

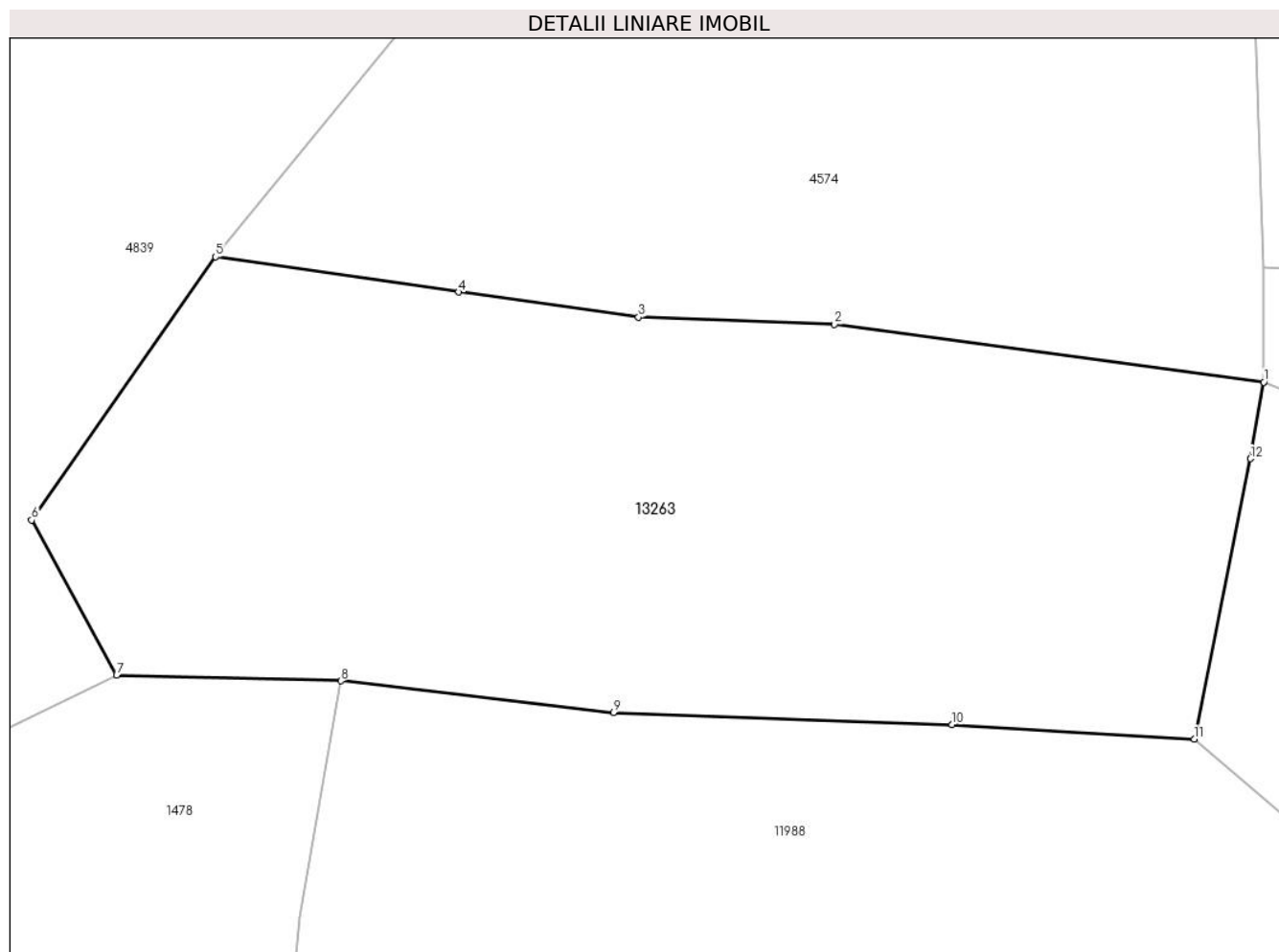
Inscrieri privind dezmembramintele dreptului de proprietate, drepturi reale de garanție și sarcini	Referințe
NU SUNT	

## Anexa Nr. 1 La Partea I

## Teren

Nr cadastral	Suprafața (mp)*	Observații / Referințe
	1.938	

\* Suprafața este determinată în planul de proiecție Stereo 70.



## Date referitoare la teren

Crt	Categorie folosință	Intravilan	Suprafața (mp)	Tarla	Parcelă	Nr. topo	Observații / Referințe
1	faneata	NU	1.938	5	194/89	-	

## Lungime Segmente

1) Valorile lungimilor segmentelor sunt obținute din proiecție în plan.

Punct început	X / Y	Punct sfârșit	X / Y	Lungime segment (** (m)
1	395.957,365 476.545,529	2	395.929,041 476.549,348	28.58
2	395.929,041 476.549,348	3	395.916,09 476.549,808	12.959
3	395.916,09 476.549,808	4	395.904,227 476.551,469	11.979
4	395.904,227 476.551,469	5	395.888,199 476.553,787	16.195
5	395.888,199 476.553,787	6	395.876,039 476.536,43	21.193

Punct început	X / Y	Punct sfârșit	X / Y	Lungime segment (** (m)
6	395.876,039 476.536,43	7	395.881,651 476.526,199	11.669
7	395.881,651 476.526,199	8	395.896,451 476.525,823	14.805
8	395.896,451 476.525,823	9	395.914,451 476.523,746	18.119
9	395.914,451 476.523,746	10	395.936,803 476.522,931	22.367
10	395.936,803 476.522,931	11	395.952,776 476.521,984	16.001
11	395.952,776 476.521,984	12	395.956,495 476.540,477	18.863
12	395.956,495 476.540,477	1	395.957,365 476.545,529	5.126

\*\* Lungimile segmentelor sunt determinate în planul de proiecție Stereo 70 și sunt rotunjite la 1 milimetru.

\*\*\* Distanța dintre puncte este formată din segmente cumulate ce sunt mai mici decât valoarea 1 milimetru.



**DATE DESPRE IMOBILUL NR. 13264**

Oficiul de Cadastru și Publicitate Imobiliară SIBIU  
Biroul de Cadastru și Publicitate Imobiliară Saliste

**A. Partea I. Descrierea imobilului**

TEREN Extravilan

Adresa: Jud. Sibiu

Nr. Crt	Nr cadastral Nr. topografic	Suprafața* (mp)	Observații / Referințe
A1		2.376	Sector cadastral:15 Teren neimprejmut;

**B. Partea II. Proprietari și acte**

Inscrieri privitoare la dreptul de proprietate și alte drepturi reale		Referințe
/		
Act Normativ nr. 7, din 13/03/1996 emis de PARLAMENTUL ROMÂNIEI;		
B1	Intabulare, drept de PROPRIETATE, dobândit prin Lege, cota actuala 1/1, cota initiala 1/1 1) NEIDENTIFICAT NEIDENTIFICAT	A1
Act Administrativ nr. 10724, din 30/08/2023 emis de PRIMĂRIA COMUNEI JINA;		
B2	Se noteaza posesia factica asupra suprafetei de 2376 mp in favoarea lui 1) HULEA MIRON	A1

**C. Partea III. SARCINI .**

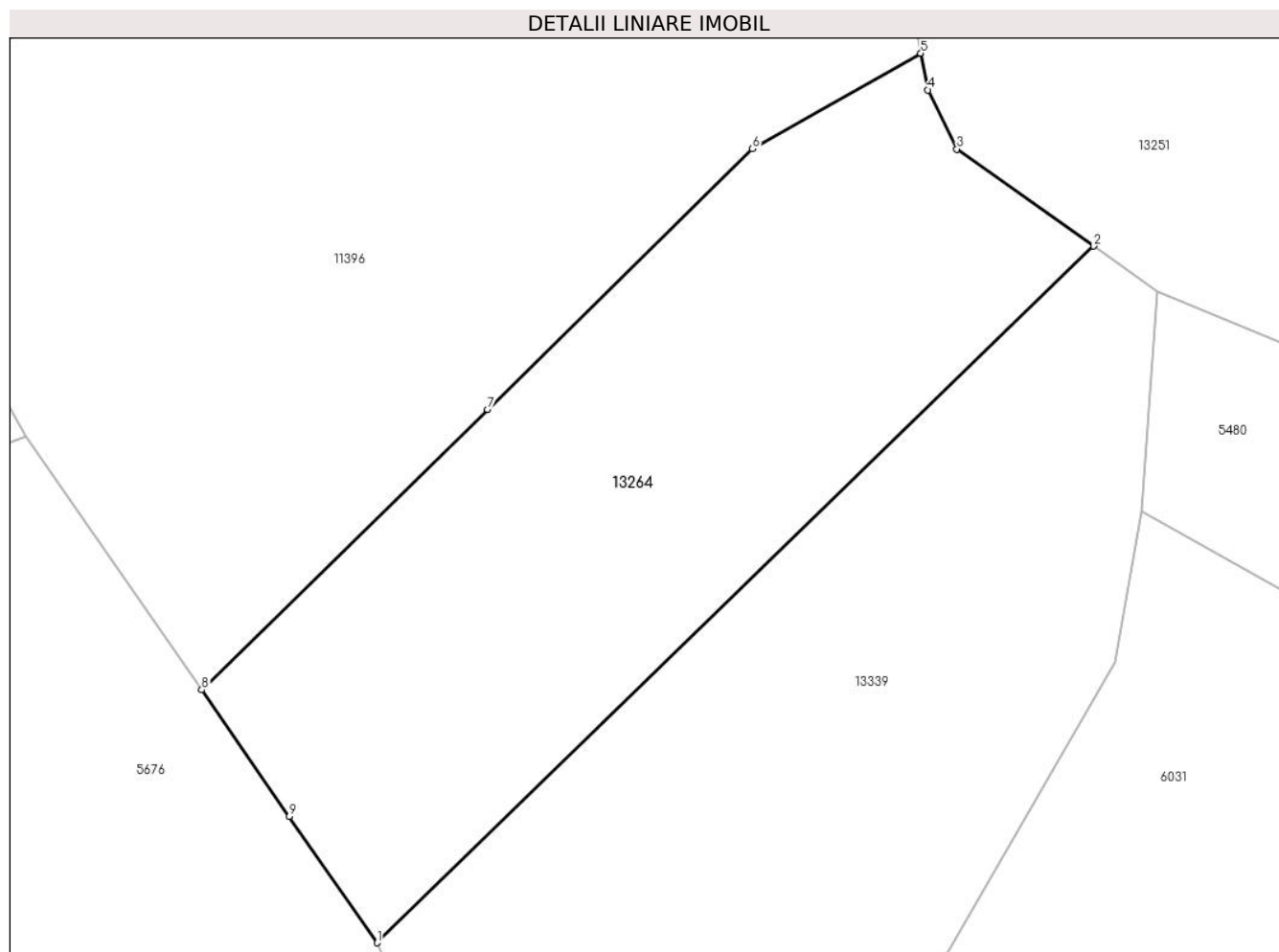
Inscrieri privind dezmembramintele dreptului de proprietate, drepturi reale de garanție și sarcini	Referințe
NU SUNT	

## Anexa Nr. 1 La Partea I

## Teren

Nr cadastral	Suprafața (mp)*	Observații / Referințe
	2.376	

\* Suprafața este determinată în planul de proiecție Stereo 70.



## Date referitoare la teren

Crt	Categorie folosință	Intravilan	Suprafața (mp)	Tarla	Parcelă	Nr. topo	Observații / Referințe
1	faneata	NU	2.376	6	351/13	-	

## Lungime Segmente

1) Valorile lungimilor segmentelor sunt obținute din proiecție în plan.

Punct început	X / Y	Punct sfârșit	X / Y	Lungime segment (** (m)
1	396.017,446 476.904,628	2	396.082,286 476.967,65	90.421
2	396.082,286 476.967,65	3	396.069,917 476.976,421	15.163
3	396.069,917 476.976,421	4	396.067,288 476.981,772	5.962
4	396.067,288 476.981,772	5	396.066,635 476.985,093	3.385
5	396.066,635 476.985,093	6	396.051,403 476.976,445	17.516

Punct început	X / Y	Punct sfârşit	X / Y	Lungime segment (** (m)
6	396.051,403 476.976,445	7	396.027,406 476.952,886	33.629
7	396.027,406 476.952,886	8	396.001,556 476.927,509	36.225
8	396.001,556 476.927,509	9	396.009,49 476.916,058	13.931
9	396.009,49 476.916,058	1	396.017,446 476.904,628	13.926

\*\* Lungimile segmentelor sunt determinate în planul de proiecție Stereo 70 și sunt rotunjite la 1 milimetru.

\*\*\* Distanța dintre puncte este formată din segmente cumulate ce sunt mai mici decât valoarea 1 milimetru.





**DATE DESPRE IMOBILUL NR. 13265**

Oficiul de Cadastru și Publicitate Imobiliară SIBIU  
Biroul de Cadastru și Publicitate Imobiliară Saliste

**A. Partea I. Descrierea imobilului**

TEREN Extravilan

Nr. CF vechi:2003 Jina  
Nr. topografic:3967

Adresa: Jud. Sibiu

Nr. Crt	Nr cadastral Nr. topografic	Suprafața* (mp)	Observații / Referințe
A1	102462	3.337	Sector cadastral:30 Teren neimprejmuit;

**B. Partea II. Proprietari și acte**

Inscrieri privitoare la dreptul de proprietate și alte drepturi reale		Referințe
<b>4997 / 10/05/2016</b>		
Hotarare Judecatoreasca nr. 16, din 20/01/2016 emis de JUDECATORIA SALISTE (definitiva la data de 29.03.2016 in dosar nr. 593/294/2015);		
B3	Intabulare, drept de PROPRIETATE, succesiune, dobandit prin Succesiune, cota actuala 1/1, cota initiala 1/1 1) <b>STERP PARASCHIVA</b>	A1
/		
Act Administrativ nr. 15554, din 21/11/2023 emis de PRIMĂRIA COMUNEI JINA;		
B5	Se noteaza posesia factica asupra suprafetei de 3337 mp in favoarea lui 1) <b>PAMFILOIU GHEORGHE EMIL</b>	A1

**C. Partea III. SARCINI .**

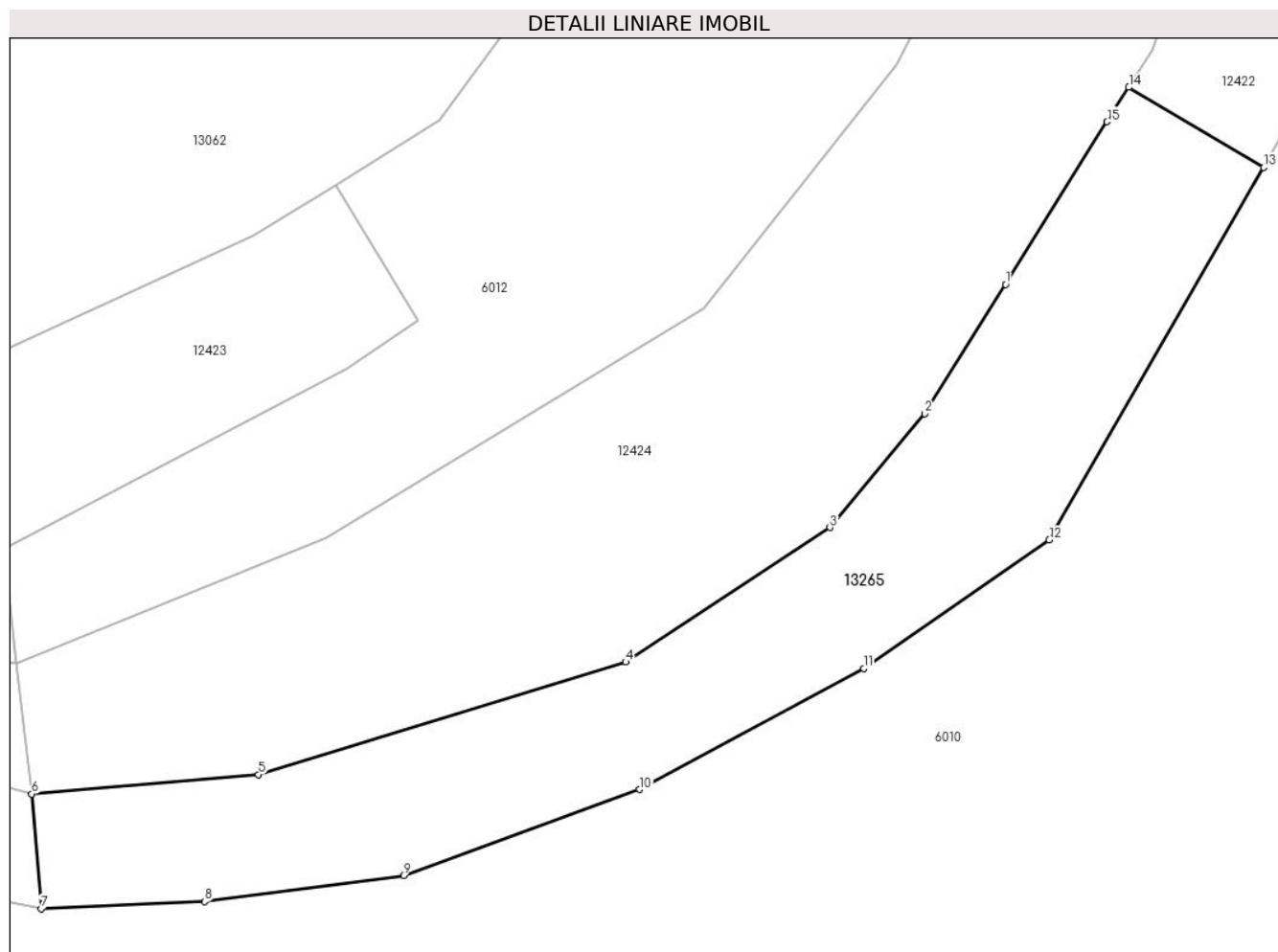
Inscrieri privind dezmembramintele dreptului de proprietate, drepturi reale de garanție și sarcini	Referințe
NU SUNT	

## Anexa Nr. 1 La Partea I

## Teren

Nr cadastral	Suprafața (mp)*	Observații / Referințe
102462	3.337	

\* Suprafața este determinată în planul de proiecție Stereo 70.



## Date referitoare la teren

Crt	Categorie folosință	Intravilan	Suprafața (mp)	Tarla	Parcelă	Nr. topo	Observații / Referințe
1	faneata	NU	2.349	25	1880/329	3967	
2	fânețe (F) - fânețe împădurite	NU	988	25	1880/329	3967	

## Lungime Segmente

1) Valorile lungimilor segmentelor sunt obținute din proiecție în plan.

Punct început	X / Y	Punct sfârșit	X / Y	Lungime segment (** (m)
1	398.324,287 473.953,74	2	398.313,957 473.937,252	19.457
2	398.313,957 473.937,252	3	398.301,872 473.922,707	18.91
3	398.301,872 473.922,707	4	398.275,792 473.905,531	31.228
4	398.275,792 473.905,531	5	398.228,882 473.891,178	49.057

Punct început	X / Y	Punct sfârșit	X / Y	Lungime segment (** (m)
5	398.228,882 473.891,178	6	398.199,903 473.888,709	29.084
6	398.199,903 473.888,709	7	398.201,12 473.874,069	14.69
7	398.201,12 473.874,069	8	398.221,994 473.874,966	20.893
8	398.221,994 473.874,966	9	398.247,41 473.878,27	25.63
9	398.247,41 473.878,27	10	398.277,575 473.889,265	32.106
10	398.277,575 473.889,265	11	398.306,197 473.904,702	32.52
11	398.306,197 473.904,702	12	398.329,875 473.921,131	28.819
12	398.329,875 473.921,131	13	398.357,275 473.968,667	54.867
13	398.357,275 473.968,667	14	398.340,042 473.978,89	20.037
14	398.340,042 473.978,89	15	398.337,284 473.974,487	5.195
15	398.337,284 473.974,487	1	398.324,287 473.953,74	24.482

\*\* Lungimile segmentelor sunt determinate în planul de proiecție Stereo 70 și sunt rotunjite la 1 milimetru.

\*\*\* Distanța dintre puncte este formată din segmente cumulate ce sunt mai mici decât valoarea 1 milimetru.



**DATE DESPRE IMOBILUL NR. 13266**

Oficiul de Cadastru și Publicitate Imobiliară SIBIU  
Biroul de Cadastru și Publicitate Imobiliară Saliste

**A. Partea I. Descrierea imobilului**

TEREN Extravilan

Nr. CF vechi:2623Jina

Nr. topografic:parte din nr. top 1856

Adresa: Jud. Sibiu

Nr. Crt	Nr cadastral Nr. topografic	Suprafața* (mp)	Observații / Referințe
A1	103809	Din acte: 9.143 Masurata: 3.503	Sector cadastral:6 Teren neimprejmuit; ; PARȚIAL CF 103809 JINA

**B. Partea II. Proprietari și acte**

Inscrieri privitoare la dreptul de proprietate și alte drepturi reale	Referințe	
<b>801 / 07/03/1940</b>		
Act Notarial nr. -, din 01/07/1939 emis de -;		
B1	Intabulare, drept de PROPRIETATE, cu titlu de drept cumpărare, dobandit prin Conventie, cota actuala 1/2, cota initiala 1/2 1) <b>BESTIU DUMITRU</b>	A1
<b>2768 / 03/07/1976</b>		
Act Notarial nr. 722, din 01/01/1975 emis de NOTARIATUL DE STAT JUDETEAN SIBIU;		
B2	Intabulare, drept de PROPRIETATE, cu titlu de drept moștenire, dobandit prin Succesiune, cota actuala 1/2, cota initiala 1/2 1) <b>VARVOREA ILEANA</b>	A1
/		
Act Administrativ nr. 12785, din 12/10/2023 emis de PRIMĂRIA COMUNEI JINA;		
B3	Se noteaza posesia factica asupra suprafetei de 3503 mp in favoarea lui 1) <b>SAVA AUREL</b>	A1

**C. Partea III. SARCINI .**

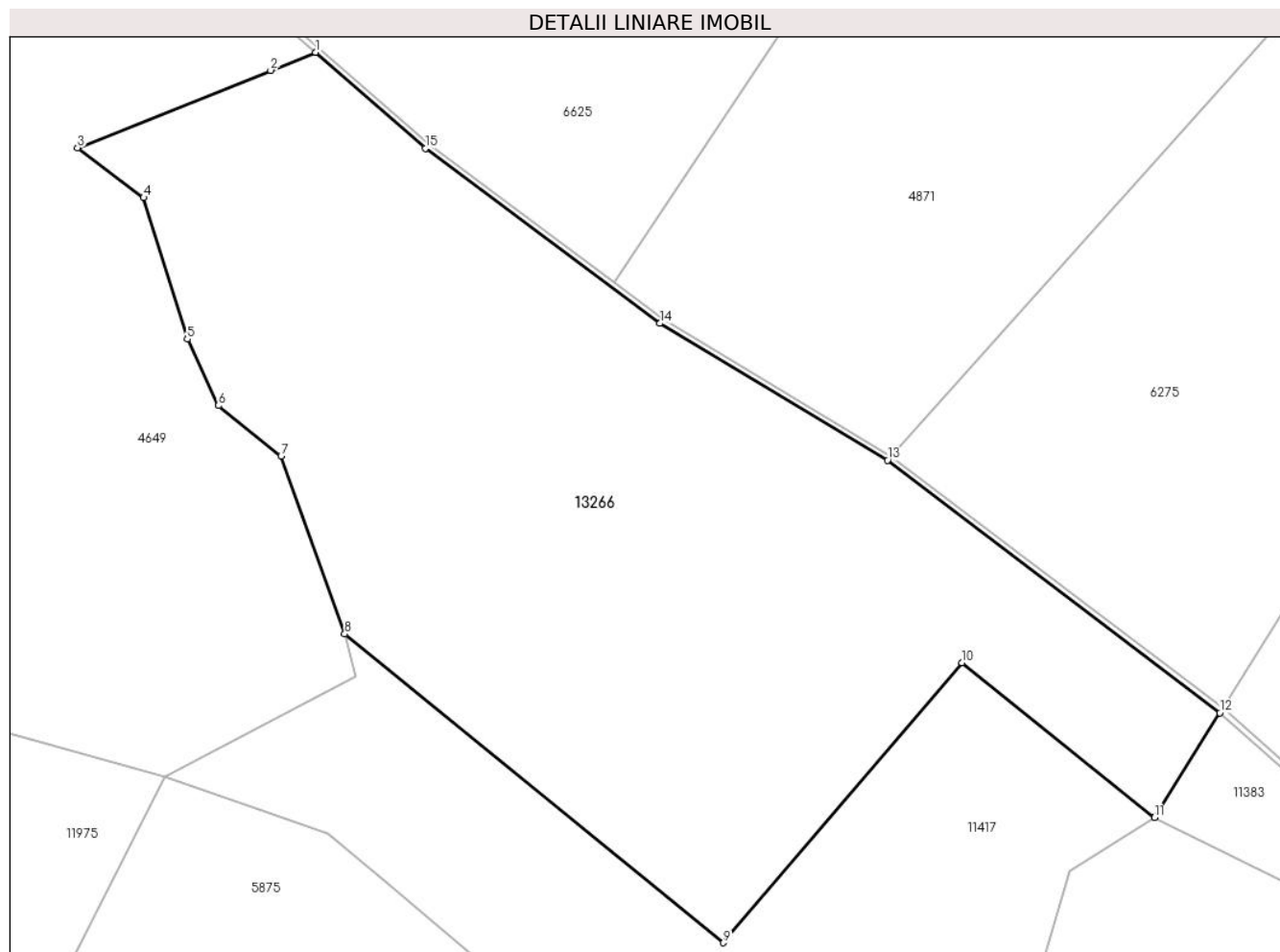
Inscrieri privind dezmembramintele dreptului de proprietate, drepturi reale de garanție și sarcini	Referințe
NU SUNT	

## Anexa Nr. 1 La Partea I

## Teren

Nr cadastral	Suprafața (mp)*	Observații / Referințe
103809	Din acte: 9.143 Masurata: 3.503	; PARȚIAL CF 103809 JINA

\* Suprafața este determinată în planul de proiecție Stereo 70.



## Date referitoare la teren

Crt	Categorie folosință	Intra vilan	Suprafața (mp)	Tarla	Parcelă	Nr. topo	Observații / Referințe
1	fânețe (F) - fânețe împădurite	NU	3.503	8	501/70,471/4	parte din nr. top 1856	fanat

## Lungime Segmente

1) Valorile lungimilor segmentelor sunt obținute din proiecție în plan.

Punct început	X / Y	Punct sfârșit	X / Y	Lungime segment (** (m)
1	396.276,886 477.660,035	2	396.272,701 477.658,358	4.508
2	396.272,701 477.658,358	3	396.254,739 477.651,161	19.35
3	396.254,739 477.651,161	4	396.260,884 477.646,516	7.703
4	396.260,884 477.646,516	5	396.264,939 477.633,353	13.773

Punct început	X / Y	Punct sfârşit	X / Y	Lungime segment (** (m)
5	396.264,939 477.633,353	6	396.267,859 477.627,172	6.836
6	396.267,859 477.627,172	7	396.273,678 477.622,475	7.478
7	396.273,678 477.622,475	8	396.279,597 477.605,912	17.589
8	396.279,597 477.605,912	9	396.314,837 477.577,199	45.457
9	396.314,837 477.577,199	10	396.337,016 477.603,251	34.214
10	396.337,016 477.603,251	11	396.354,952 477.588,841	23.008
11	396.354,952 477.588,841	12	396.361,014 477.598,59	11.48
12	396.361,014 477.598,59	13	396.330,095 477.622,078	38.829
13	396.330,095 477.622,078	14	396.308,92 477.634,819	24.713
14	396.308,92 477.634,819	15	396.287,112 477.651,112	27.222
15	396.287,112 477.651,112	1	396.276,886 477.660,035	13.572

\*\* Lungimile segmentelor sunt determinate în planul de proiecție Stereo 70 și sunt rotunjite la 1 milimetru.

\*\*\* Distanța dintre puncte este formată din segmente cumulate ce sunt mai mici decât valoarea 1 milimetru.





**DATE DESPRE IMOBILUL NR. 13267**

Oficiul de Cadastru și Publicitate Imobiliară SIBIU  
Biroul de Cadastru și Publicitate Imobiliară Saliste

**A. Partea I. Descrierea imobilului**

Nr. CF vechi:3184 Jina  
Nr. topografic:3210

TEREN Extravilan

Adresa: Jud. Sibiu

Nr. Crt	Nr cadastral Nr. topografic	Suprafața* (mp)	Observații / Referințe
A1		Din acte: 3.683 Masurata: 3.744	Sector cadastral:22 Teren neimprejmuit;

**B. Partea II. Proprietari și acte**

Inscrieri privitoare la dreptul de proprietate și alte drepturi reale		Referințe
<b>2406 / 14/12/1957</b>		
Act Notarial nr. 79/1954, din 01/01/1954 emis de NOTARIATUL DE STAT SEBEȘ;		
B1	Intabulare, drept de PROPRIETATE, cu titlu de moștenire, dobandit prin Succesiune, cota actuala 1/3, cota initiala 1/3 1) <b>BARBU IOANA</b> , născ. Iancu <i>OBSERVATII: , poziție preluată din CF 3184 JINA</i>	A1
B2	Intabulare, drept de PROPRIETATE, cu titlu de moștenire, dobandit prin Succesiune, cota actuala 1/3, cota initiala 1/3 1) <b>VÎRVOREA ILEANA</b> , n. Iancu <i>OBSERVATII: , poziție preluată din CF 3184 JINA</i>	A1
<b>177 / 23/03/1995</b>		
Act Notarial nr. 161/1995, din 01/01/1995 emis de NOTARIATUL DE STAT LOCAL SĂLIȘTE;		
B3	Intabulare, drept de PROPRIETATE, cu titlu de drept partaj, dobandit prin Conventie, cota actuala 1/3, cota initiala 1/3 1) <b>IANCU VASILE</b> <i>OBSERVATII: , poziție preluată din CF 3184 JINA</i>	A1
/		
Act Administrativ nr. 16156, din 18/12/2023 emis de PRIMĂRIA COMUNEI JINA;		
B4	Se noteaza posesia factica asupra suprafetei de 3744 mp in favoarea lui 1) <b>BEBEȘELEA NICOLAE</b> 2) <b>BEBEȘELEA MARIA</b>	A1

**C. Partea III. SARCINI .**

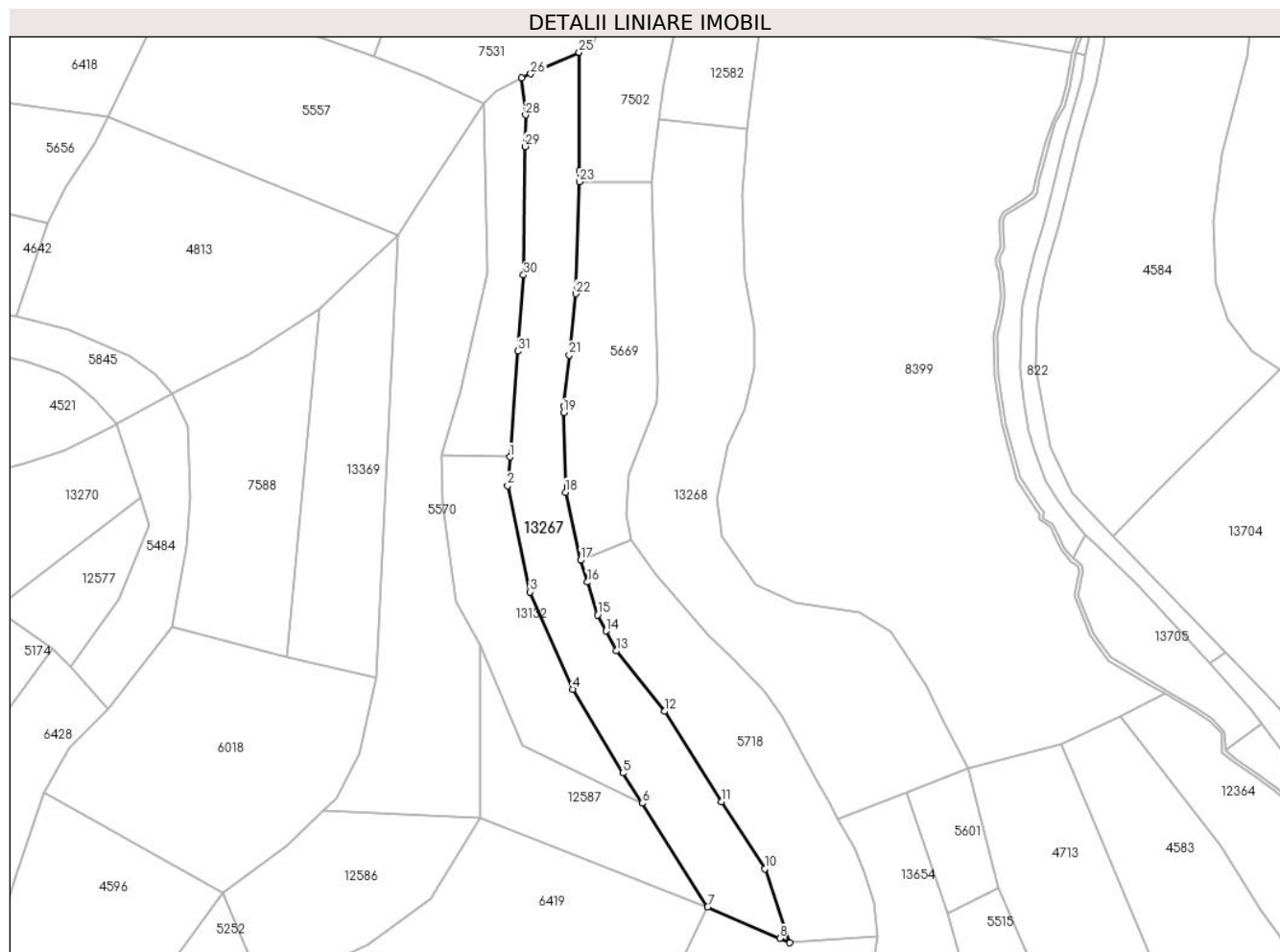
Inscrieri privind dezmembramintele dreptului de proprietate, drepturi reale de garanție și sarcini	Referințe
NU SUNT	

## Anexa Nr. 1 La Partea I

## Teren

Nr cadastral	Suprafața (mp)*	Observații / Referințe
	Din acte: 3.683	
	Masurata: 3.744	

\* Suprafața este determinată în planul de proiecție Stereo 70.



## Date referitoare la teren

Crt	Categorie folosință	Intravilan	Suprafața (mp)	Tarla	Parcelă	Nr. topo	Observații / Referințe
1	faneata	NU	335	26	1954/47	3210	
2	fânețe (F) - fânețe împădurite	NU	762	26	1954/47	3210	
3	fânețe (F) - fânețe împădurite	NU	245	26	1954/47	3210	
4	faneata	NU	1.956	26	1954/47	3210	
5	fânețe (F) - fânețe împădurite	NU	446	26	1954/47	3210	

## Lungime Segmente

1) Valorile lungimilor segmentelor sunt obținute din proiecție în plan.

Punct început	X / Y	Punct sfârșit	X / Y	Lungime segment (** (m)
1	397.969,319 476.010,274	2	397.968,74 476.002,662	7.634
3	397.974,765 475.974,47	4	397.986,021 475.948,595	28.217
5	397.999,377 475.926,382	6	398.004,456 475.918,369	9.487
7	398.021,887 475.890,873	8	398.041,013 475.882,488	20.883
9	398.043,67 475.881,323	10	398.037,055 475.900,965	20.726
11	398.025,57 475.918,737	12	398.010,379 475.942,74	28.406
13	397.997,576 475.958,789	14	397.994,837 475.964,103	5.978
15	397.992,654 475.968,337	16	397.989,929 475.977,065	9.144
17	397.988,115 475.982,876	18	397.984,095 476.000,894	18.461
19	397.983,651 476.022,085	20	397.983,616 476.023,766	1.681
21	397.985,105 476.037,328	22	397.986,895 476.053,629	16.399
23	397.987,788 476.083,319	24	397.987,785 476.086,195	2.876
25	397.987,75 476.117,702	26	397.974,867 476.112,011	14.084
27	397.972,486 476.110,959	28	397.973,513 476.101,09	9.922
29	397.973,411 476.092,712	30	397.972,998 476.058,591	34.123
31	397.971,461 476.038,393	1	397.969,319 476.010,274	28.2

Punct început	X / Y	Punct sfârșit	X / Y	Lungime segment (** (m)
2	397.968,74 476.002,662	3	397.974,765 475.974,47	28.829
4	397.986,021 475.948,595	5	397.999,377 475.926,382	25.919
6	398.004,456 475.918,369	7	398.021,887 475.890,873	32.556
8	398.041,013 475.882,488	9	398.043,67 475.881,323	2.901
10	398.037,055 475.900,965	11	398.025,57 475.918,737	21.16
12	398.010,379 475.942,74	13	397.997,576 475.958,789	20.53
14	397.994,837 475.964,103	15	397.992,654 475.968,337	4.764
16	397.989,929 475.977,065	17	397.988,115 475.982,876	6.088
18	397.984,095 476.000,894	19	397.983,651 476.022,085	21.196
20	397.983,616 476.023,766	21	397.985,105 476.037,328	13.643
22	397.986,895 476.053,629	23	397.987,788 476.083,319	29.703
24	397.987,785 476.086,195	25	397.987,75 476.117,702	31.507
26	397.974,867 476.112,011	27	397.972,486 476.110,959	2.603
28	397.973,513 476.101,09	29	397.973,411 476.092,712	8.379
30	397.972,998 476.058,591	31	397.971,461 476.038,393	20.256

\*\* Lungimile segmentelor sunt determinate în planul de proiecție Stereo 70 și sunt rotunjite la 1 milimetru.

\*\*\* Distanța dintre puncte este formată din segmente cumulate ce sunt mai mici decât valoarea 1 milimetru.



**DATE DESPRE IMOBILUL NR. 13268**

Oficiul de Cadastru și Publicitate Imobiliară SIBIU  
Biroul de Cadastru și Publicitate Imobiliară Saliste

**A. Partea I. Descrierea imobilului**

TEREN Extravilan

Nr. CF vechi:3469 Jina  
Nr. topografic:3219

Adresa: Jud. Sibiu

Nr. Crt	Nr cadastral Nr. topografic	Suprafața* (mp)	Observații / Referințe
A1	101063	5.342	Sector cadastral:22 Teren neimprejmuit;

**B. Partea II. Proprietari și acte**

Inscrieri privitoare la dreptul de proprietate și alte drepturi reale	Referințe
<b>6099 / 07/06/2012</b>	
Act Notarial nr. 176, din 01/06/2012 emis de NP POPA - LUPAS GEORGE;	
B3	A1
Intabulare, drept de PROPRIETATE, cu titlu de donație cu scutire de raport, dobandit prin Conventie, cota actuala 1/1, cota initiala 1/1 1) <b>BESCHIU GHEORGHE</b> , necăsătorit, bun propriu	

**C. Partea III. SARCINI .**

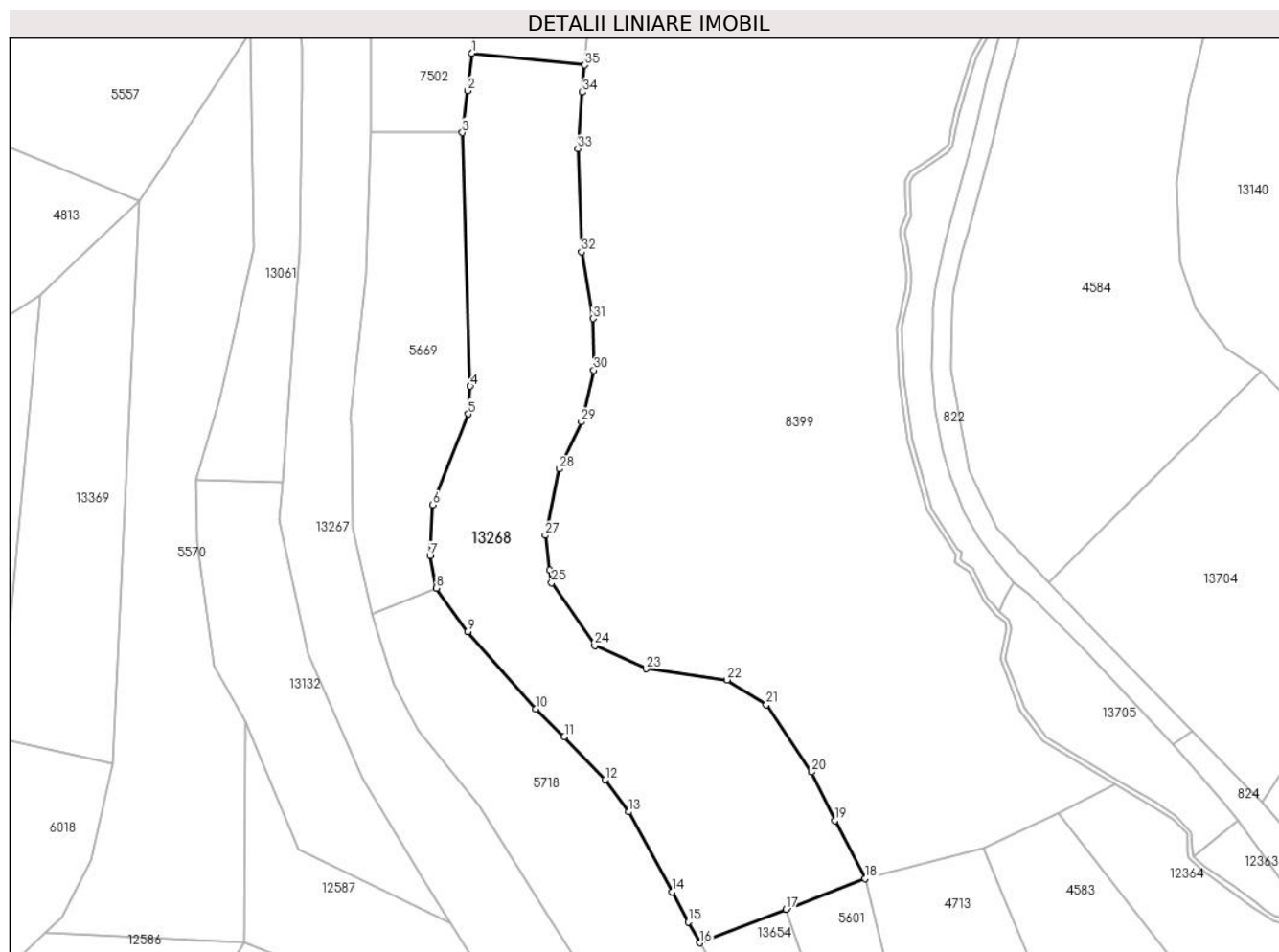
Inscrieri privind dezmembramintele dreptului de proprietate, drepturi reale de garanție și sarcini	Referințe
NU SUNT	

## Anexa Nr. 1 La Partea I

## Teren

Nr cadastral	Suprafața (mp)*	Observații / Referințe
101063	5.342	

\* Suprafața este determinată în planul de proiecție Stereo 70.



## Date referitoare la teren

Crt	Categorie folosință	Intravilan	Suprafața (mp)	Tarla	Parcelă	Nr. topo	Observații / Referințe
1	faneata	NU	5.342	26	1954/28	3219	

## Lungime Segmente

1) Valorile lungimilor segmentelor sunt obținute din proiecție în plan.

Punct început	X / Y	Punct sfârșit	X / Y	Lungime segment (** (m)
1	398.008,943 476.099,913	2	398.008,022 476.092,086	7.881
3	398.006,905 476.083,351	4	398.008,562 476.030,402	52.975
5	398.008,161 476.024,613	6	398.000,778 476.005,628	20.37
7	398.000,186 475.995,034	8	398.001,517 475.988,289	6.875
9	398.008,044 475.979,181	10	398.022,205 475.963,066	21.453

Punct început	X / Y	Punct sfârșit	X / Y	Lungime segment (** (m)
2	398.008,022 476.092,086	3	398.006,905 476.083,351	8.806
4	398.008,562 476.030,402	5	398.008,161 476.024,613	5.803
6	398.000,778 476.005,628	7	398.000,186 475.995,034	10.611
8	398.001,517 475.988,289	9	398.008,044 475.979,181	11.205
10	398.022,205 475.963,066	11	398.028,231 475.957,277	8.356

Punct început	X / Y	Punct sfârșit	X / Y	Lungime segment (** (m)
11	398.028,231 475.957,277	12	398.036,791 475.948,248	12.442
13	398.041,688 475.941,566	14	398.050,748 475.924,887	18.981
15	398.054,087 475.918,594	16	398.056,544 475.914,247	4.993
17	398.074,564 475.921,259	18	398.091,065 475.927,68	17.706
19	398.084,703 475.939,768	20	398.079,868 475.949,901	11.227
21	398.070,398 475.963,954	22	398.062,229 475.969,121	9.666
23	398.045,292 475.971,443	24	398.034,575 475.976,311	11.771
25	398.025,561 475.989,367	26	398.025,205 475.992,046	2.703
27	398.024,244 475.999,291	28	398.027,116 476.013,161	14.164
29	398.031,782 476.022,966	30	398.034,354 476.033,759	11.095
31	398.034,204 476.044,52	32	398.031,807 476.058,449	14.134
33	398.031,018 476.079,948	34	398.032,002 476.091,771	11.864
35	398.032,474 476.097,441	1	398.008,943 476.099,913	23.66

Punct început	X / Y	Punct sfârșit	X / Y	Lungime segment (** (m)
12	398.036,791 475.948,248	13	398.041,688 475.941,566	8.284
14	398.050,748 475.924,887	15	398.054,087 475.918,594	7.124
16	398.056,544 475.914,247	17	398.074,564 475.921,259	19.336
18	398.091,065 475.927,68	19	398.084,703 475.939,768	13.66
20	398.079,868 475.949,901	21	398.070,398 475.963,954	16.946
22	398.062,229 475.969,121	23	398.045,292 475.971,443	17.095
24	398.034,575 475.976,311	25	398.025,561 475.989,367	15.865
26	398.025,205 475.992,046	27	398.024,244 475.999,291	7.308
28	398.027,116 476.013,161	29	398.031,782 476.022,966	10.859
30	398.034,354 476.033,759	31	398.034,204 476.044,52	10.762
32	398.031,807 476.058,449	33	398.031,018 476.079,948	21.513
34	398.032,002 476.091,771	35	398.032,474 476.097,441	5.69

\*\* Lungimile segmentelor sunt determinate în planul de proiecție Stereo 70 și sunt rotunjite la 1 milimetru.

\*\*\* Distanța dintre puncte este formată din segmente cumulate ce sunt mai mici decât valoarea 1 milimetru.





**DATE DESPRE IMOBILUL NR. 13269**

Oficiul de Cadastru și Publicitate Imobiliară SIBIU  
Biroul de Cadastru și Publicitate Imobiliară Saliste

**A. Partea I. Descrierea imobilului**

TEREN Extravilan

Nr. CF vechi:1977 JINA

Nr. topografic:parte din nr. top 3678,3679

Adresa: Jud. Sibiu

Nr. Crt	Nr cadastral Nr. topografic	Suprafața* (mp)	Observații / Referințe
A1		Din acte: 12.745 Masurata: 8.425	Sector cadastral:25 Teren neimprejmit;

**B. Partea II. Proprietari și acte**

Inscrieri privitoare la dreptul de proprietate și alte drepturi reale		Referințe
<b>575 / 19/03/1924</b>		
Act Notarial nr. 832, din 01/01/1920 emis de -;		
B1	Intabulare, drept de PROPRIETATE, dobandit prin Conventie, cota actuala 1/4, cota initiala 1/4 1) <b>SAVA MARIA</b> , min <i>OBSERVATII: , pozitie preluată din CF 1977 JINA</i>	A1
<b>797 / 25/01/1994</b>		
Act Notarial nr. 1784, din 01/01/1993 emis de NOTARIATUL DE STAT (dosar 2035/1993);		
B2	Intabulare, drept de PROPRIETATE, cu titlu de moștenire, dobandit prin Succesiune, cota actuala 1/4, cota initiala 1/4 1) <b>SAVA IOAN</b> <i>OBSERVATII: , pozitie preluată din CF 1977 JINA</i>	A1
<b>2263 / 26/03/2008</b>		
Act Notarial nr. 1073, din 27/12/2007 emis de BNP POPA LE;		
B3	Intabulare, drept de PROPRIETATE, cu titlu de drept cumpărare, ca bun comun, dobandit prin Conventie, cota actuala 1/2, cota initiala 1/2 1) <b>STERP MARIA</b> , si sotul 2) <b>STERP MIRCEA</b> <i>OBSERVATII: , pozitie preluată din CF 1977 JINA</i>	A1
/		
Act Administrativ nr. 421, din 08/01/2024 emis de PRIMĂRIA COMUNEI JINA;		
B4	Se noteaza posesia factica asupra suprafetei de 8425 mp in favoarea lui 1) <b>STERP MARIA</b>	A1

**C. Partea III. SARCINI .**

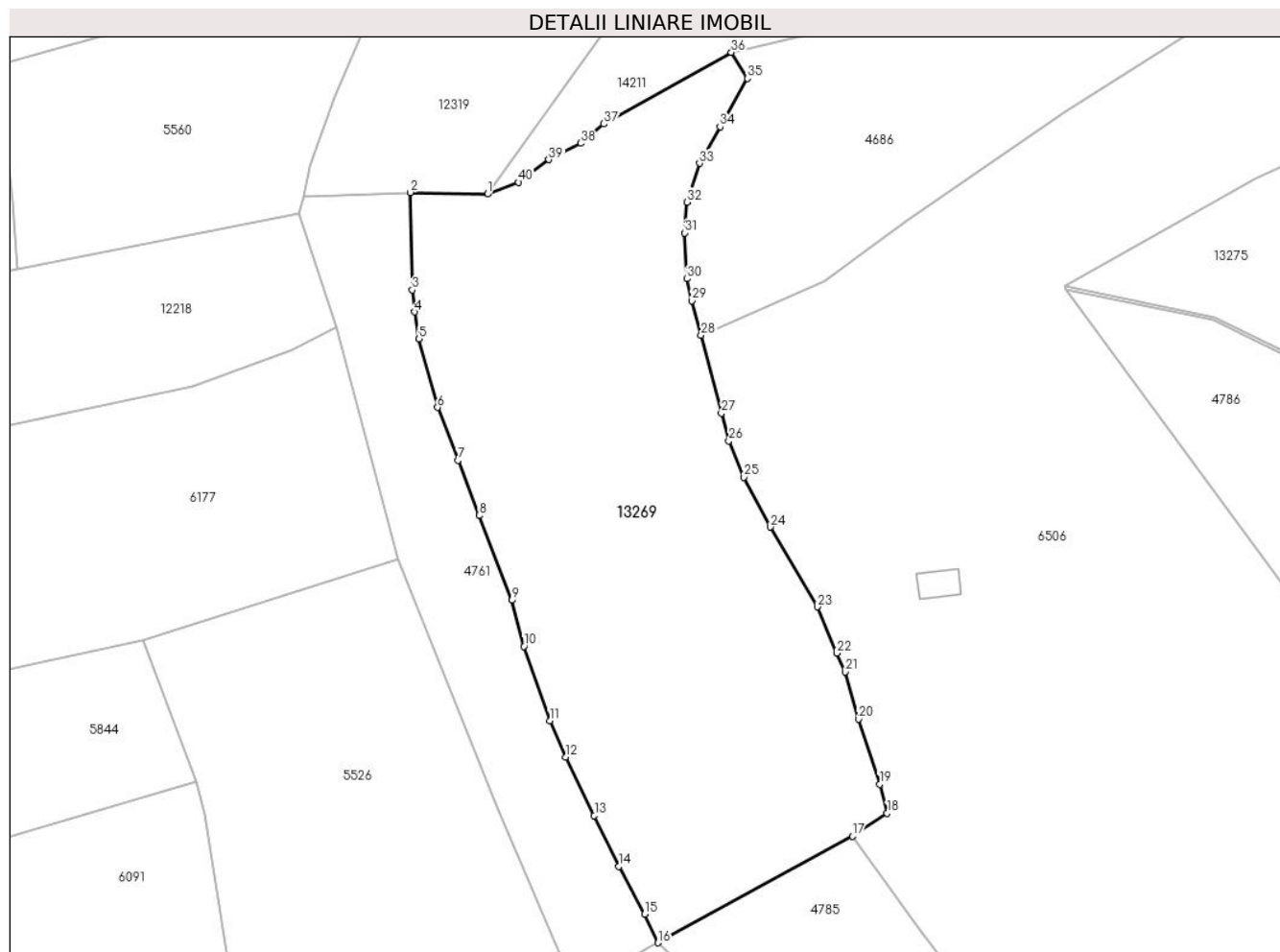
Inscrieri privind dezmembramintele dreptului de proprietate, drepturi reale de garanție și sarcini	Referințe
NU SUNT	

## Anexa Nr. 1 La Partea I

## Teren

Nr cadastral	Suprafața (mp)*	Observații / Referințe
	Din acte: 12.745 Masurata: 8.425	

\* Suprafața este determinată în planul de proiecție Stereo 70.



## Date referitoare la teren

Crt	Categorie folosință	Intravilan	Suprafața (mp)	Tarla	Parcelă	Nr. topo	Observații / Referințe
1	faneata	NU	8.425	18	1200/65	parte din nr. top 3678,3679	

## Lungime Segmente

1) Valorile lungimilor segmentelor sunt obținute din proiecție în plan.

Punct început	X / Y	Punct sfârșit	X / Y	Lungime segment (** (m)
1	399.529,026 476.166,604	2	399.513,724 476.166,927	15.305
3	399.514,18 476.147,6	4	399.514,647 476.143,277	4.348
5	399.515,491 476.137,924	6	399.519,148 476.124,366	14.043
7	399.523,184 476.113,88	8	399.527,387 476.102,962	11.699

Punct început	X / Y	Punct sfârșit	X / Y	Lungime segment (** (m)
2	399.513,724 476.166,927	3	399.514,18 476.147,6	19.332
4	399.514,647 476.143,277	5	399.515,491 476.137,924	5.419
6	399.519,148 476.124,366	7	399.523,184 476.113,88	11.236
8	399.527,387 476.102,962	9	399.533,841 476.086,195	17.966

Punct început	X / Y	Punct sfârșit	X / Y	Lungime segment (** (m)
9	399.533,841 476.086,195	10	399.536,237 476.077,074	9.43
11	399.541,392 476.062,369	12	399.544,491 476.055,124	7.88
13	399.550,17 476.043,555	14	399.555,025 476.033,496	11.169
15	399.560,165 476.024,059	16	399.562,801 476.018,394	6.248
17	399.601,28 476.039,472	18	399.608,171 476.044,012	8.252
19	399.606,7 476.049,754	20	399.602,476 476.062,661	13.581
21	399.599,864 476.072,007	22	399.598,258 476.075,748	4.071
23	399.594,336 476.084,884	24	399.585,049 476.100,68	18.324
25	399.579,785 476.110,537	26	399.576,826 476.117,758	7.804
27	399.575,366 476.123,2	28	399.571,321 476.138,638	15.959
29	399.569,527 476.145,485	30	399.568,542 476.149,839	4.464
31	399.568,111 476.158,911	32	399.568,49 476.164,982	6.083
33	399.571,019 476.172,677	34	399.575,089 476.179,895	8.286
35	399.580,498 476.189,49	36	399.577,303 476.194,651	6.07
37	399.552,048 476.180,471	38	399.547,485 476.176,656	5.948
39	399.541,154 476.173,4	40	399.535,194 476.168,933	7.448

Punct început	X / Y	Punct sfârșit	X / Y	Lungime segment (** (m)
10	399.536,237 476.077,074	11	399.541,392 476.062,369	15.582
12	399.544,491 476.055,124	13	399.550,17 476.043,555	12.888
14	399.555,025 476.033,496	15	399.560,165 476.024,059	10.746
16	399.562,801 476.018,394	17	399.601,28 476.039,472	43.874
18	399.608,171 476.044,012	19	399.606,7 476.049,754	5.927
20	399.602,476 476.062,661	21	399.599,864 476.072,007	9.704
22	399.598,258 476.075,748	23	399.594,336 476.084,884	9.942
24	399.585,049 476.100,68	25	399.579,785 476.110,537	11.175
26	399.576,826 476.117,758	27	399.575,366 476.123,2	5.634
28	399.571,321 476.138,638	29	399.569,527 476.145,485	7.078
30	399.568,542 476.149,839	31	399.568,111 476.158,911	9.082
32	399.568,49 476.164,982	33	399.571,019 476.172,677	8.1
34	399.575,089 476.179,895	35	399.580,498 476.189,49	11.015
36	399.577,303 476.194,651	37	399.552,048 476.180,471	28.964
38	399.547,485 476.176,656	39	399.541,154 476.173,4	7.119
40	399.535,194 476.168,933	1	399.529,026 476.166,604	6.593

\*\* Lungimile segmentelor sunt determinate în planul de proiecție Stereo 70 și sunt rotunjite la 1 milimetru.

\*\*\* Distanța dintre puncte este formată din segmente cumulate ce sunt mai mici decât valoarea 1 milimetru.



**DATE DESPRE IMOBILUL NR. 13270**

Oficiul de Cadastru și Publicitate Imobiliară SIBIU  
Biroul de Cadastru și Publicitate Imobiliară Saliste

**A. Partea I. Descrierea imobilului**

Nr. CF vechi:5280Jina  
Nr. topografic:3163

**TEREN** Extravilan

Adresa: Jud. Sibiu

Nr. Crt	Nr cadastral Nr. topografic	Suprafața* (mp)	Observații / Referințe
A1	102910	1.807	Sector cadastral:22 Teren neimprejmuit;

**B. Partea II. Proprietari și acte**

Inscrieri privitoare la dreptul de proprietate și alte drepturi reale		Referințe
<b>503 / 26/09/1951</b>		
Hotarare Judecatoreasca nr. 385, din 01/01/1949 emis de JUDECATORIA POPULARA RURALA MIERCUREA;		
B1	Intabulare, drept de PROPRIETATE, cu titlu de drept mostenire, dobandit prin Succesiune, cota actuala 1/1, cota initiala 1/1 1) HULEA PARASCHIVA, n. Streulea recunosc. Martin	A1
/		
Act Administrativ nr. 12113, din 05/10/2023 emis de PRIMĂRIA COMUNEI JINA;		
B2	Se noteaza posesia factica asupra suprafetei de 1807 mp in favoarea lui 1) STERP MARIA	A1

**C. Partea III. SARCINI .**

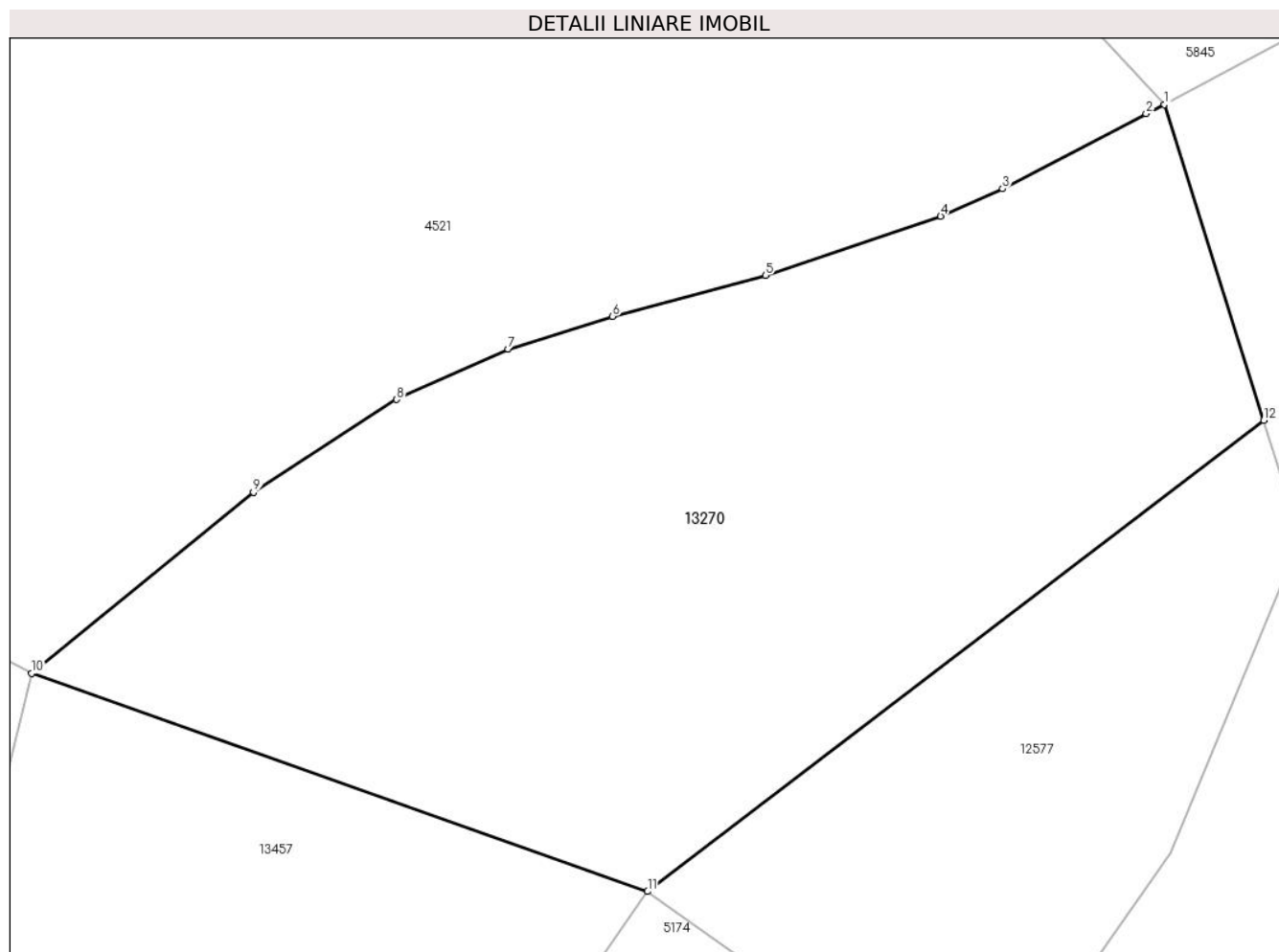
Inscrieri privind dezmembramintele dreptului de proprietate, drepturi reale de garanție și sarcini	Referințe
NU SUNT	

## Anexa Nr. 1 La Partea I

## Teren

Nr cadastral	Suprafața (mp)*	Observații / Referințe
102910	1.807	

\* Suprafața este determinată în planul de proiecție Stereo 70.



## Date referitoare la teren

Crt	Categorie folosință	Intravilan	Suprafața (mp)	Tarla	Parcelă	Nr. topo	Observații / Referințe
1	faneata	NU	1.807	26	1954/40	3163	fanat

## Lungime Segmente

1) Valorile lungimilor segmentelor sunt obținute din proiecție în plan.

Punct început	X / Y	Punct sfârșit	X / Y	Lungime segment (** (m)
1	397.865,042 476.019,083	2	397.863,906 476.018,509	1.273
2	397.863,906 476.018,509	3	397.854,961 476.013,841	10.09
3	397.854,961 476.013,841	4	397.851,097 476.012,139	4.222
4	397.851,097 476.012,139	5	397.840,178 476.008,452	11.525
5	397.840,178 476.008,452	6	397.830,655 476.005,896	9.86

Punct început	X / Y	Punct sfârșit	X / Y	Lungime segment (** (m)
6	397.830,655 476.005,896	7	397.824,145 476.003,851	6.824
7	397.824,145 476.003,851	8	397.817,209 476.000,722	7.609
8	397.817,209 476.000,722	9	397.808,29 475.994,943	10.628
9	397.808,29 475.994,943	10	397.794,462 475.983,663	17.845
10	397.794,462 475.983,663	11	397.832,841 475.970,086	40.71
11	397.832,841 475.970,086	12	397.871,233 475.999,427	48.32
12	397.871,233 475.999,427	1	397.865,042 476.019,083	20.608

\*\* Lungimile segmentelor sunt determinate în planul de proiecție Stereo 70 și sunt rotunjite la 1 milimetru.

\*\*\* Distanța dintre puncte este formată din segmente cumulate ce sunt mai mici decât valoarea 1 milimetru.





**DATE DESPRE IMOBILUL NR. 13271**

Oficiul de Cadastru și Publicitate Imobiliară SIBIU  
Biroul de Cadastru și Publicitate Imobiliară Saliste

**A. Partea I. Descrierea imobilului**

TEREN Extravilan

Adresa: Jud. Sibiu

Nr. Crt	Nr cadastral Nr. topografic	Suprafața* (mp)	Observații / Referințe
A1		2.305	Sector cadastral:25 Teren neimprejmut;

**B. Partea II. Proprietari și acte**

Inscrieri privitoare la dreptul de proprietate și alte drepturi reale	Referințe
/	
Act Normativ nr. 7, din 13/03/1996 emis de PARLAMENTUL ROMÂNIEI;	
B1	Intabulare, drept de PROPRIETATE, dobândit prin Lege, cota actuala 1/1, cota initiala 1/1
	1) NEIDENTIFICAT NEIDENTIFICAT
Act Administrativ nr. 10303, din 29/08/2023 emis de PRIMĂRIA COMUNEI JINA;	
B2	Se noteaza posesia factica asupra suprafetei de 2305 mp in favoarea lui
	1) BEBEȘELEA-STERP MARIA

**C. Partea III. SARCINI .**

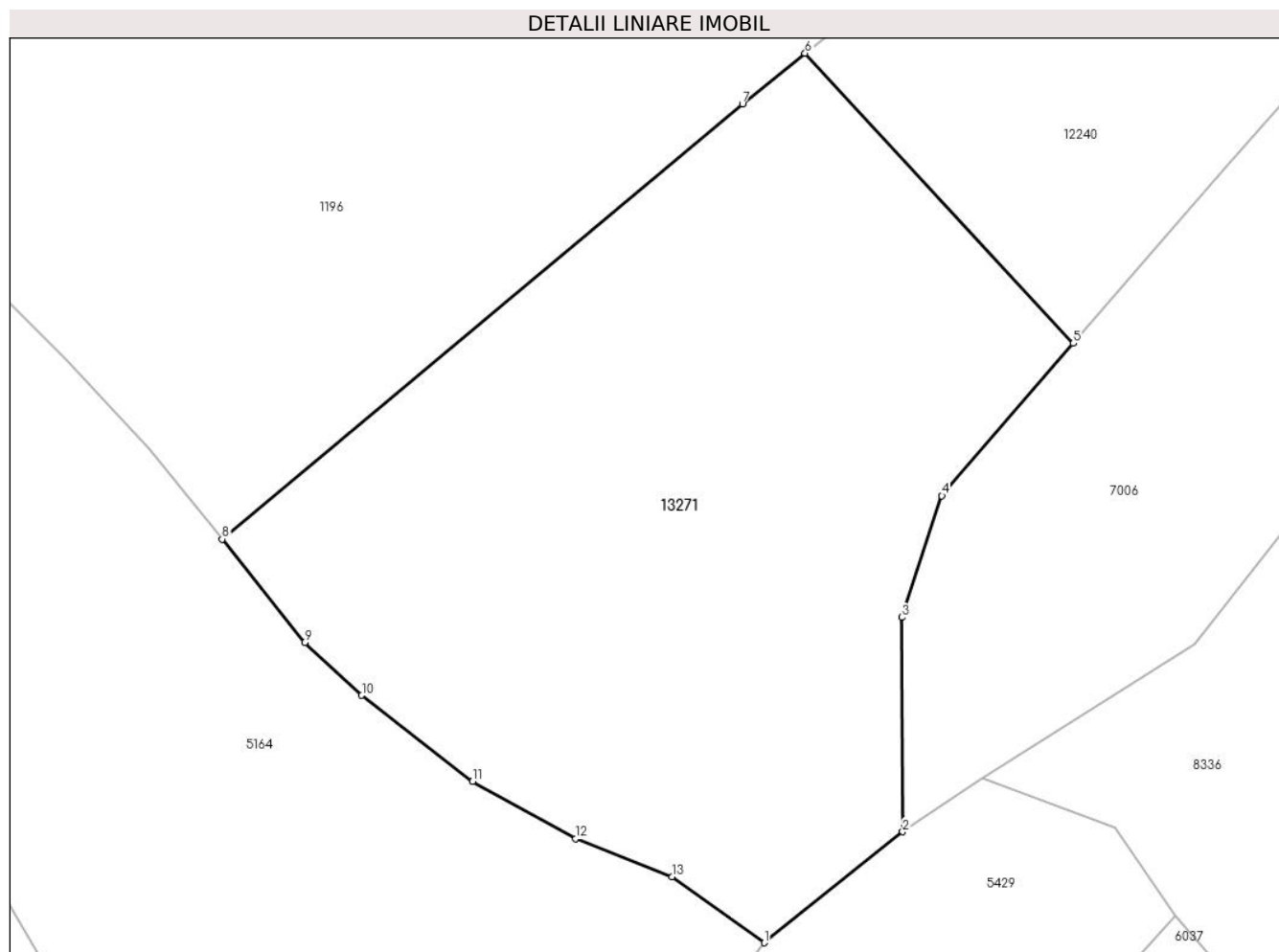
Inscrieri privind dezmembramintele dreptului de proprietate, drepturi reale de garanție și sarcini	Referințe
NU SUNT	

## Anexa Nr. 1 La Partea I

## Teren

Nr cadastral	Suprafața (mp)*	Observații / Referințe
	2.305	

\* Suprafața este determinată în planul de proiecție Stereo 70.



## Date referitoare la teren

Crt	Categorie folosință	Intra vilan	Suprafața (mp)	Tarla	Parcelă	Nr. topo	Observații / Referințe
1	faneata	NU	2.305	18	1200/186	-	

## Lungime Segmente

1) Valorile lungimilor segmentelor sunt obținute din proiecție în plan.

Punct început	X / Y	Punct sfârșit	X / Y	Lungime segment (** (m)
1	398.410,282 476.069,071	2	398.420,887 476.077,569	13.59
2	398.420,887 476.077,569	3	398.420,822 476.093,975	16.406
3	398.420,822 476.093,975	4	398.423,895 476.103,28	9.799
4	398.423,895 476.103,28	5	398.433,961 476.114,948	15.41
5	398.433,961 476.114,948	6	398.413,415 476.137,159	30.257

Punct început	X / Y	Punct sfârşit	X / Y	Lungime segment (** (m)
6	398.413,415 476.137,159	7	398.408,617 476.133,285	6.167
7	398.408,617 476.133,285	8	398.368,76 476.099,963	51.951
8	398.368,76 476.099,963	9	398.375,085 476.092,05	10.13
9	398.375,085 476.092,05	10	398.379,461 476.088,016	5.952
10	398.379,461 476.088,016	11	398.387,952 476.081,421	10.751
11	398.387,952 476.081,421	12	398.395,851 476.077,04	9.033
12	398.395,851 476.077,04	13	398.403,218 476.074,124	7.923
13	398.403,218 476.074,124	1	398.410,282 476.069,071	8.685

\*\* Lungimile segmentelor sunt determinate în planul de proiecție Stereo 70 și sunt rotunjite la 1 milimetru.

\*\*\* Distanța dintre puncte este formată din segmente cumulate ce sunt mai mici decât valoarea 1 milimetru.



**DATE DESPRE IMOBILUL NR. 13272**

Oficiul de Cadastru și Publicitate Imobiliară SIBIU  
Biroul de Cadastru și Publicitate Imobiliară Saliste

**A. Partea I. Descrierea imobilului**

Nr. CF vechi:3694Jina

Nr. topografic:parte din nr. top 3872, 3873,  
3874, 3877

TEREN Extravilan

Adresa: Jud. Sibiu

Nr. Crt	Nr cadastral Nr. topografic	Suprafața* (mp)	Observații / Referințe
A1	103085	Din acte: 28.283 Masurata: 1.705	Sector cadastral:30 Teren neimprejmuit; , PARȚIAL CF 103085 JINA

**B. Partea II. Proprietari și acte**

Inscrieri privitoare la dreptul de proprietate și alte drepturi reale		Referințe
<b>1049 / 17/07/1931</b>		
Act Notarial nr. 0, din 10/05/1931 emis de -;		
B1	Intabulare, drept de PROPRIETATE, cu titlu de donație, dobandit prin Conventie, cota actuala 1/1, cota initiala 1/1 1) <b>STERP MARIA</b>	A1
/		
Act Administrativ nr. 10216, din 29/08/2023 emis de PRIMĂRIA COMUNEI JINA;		
B3	Se noteaza posesia factica asupra suprafetei de 1705 mp in favoarea lui 1) <b>BÎRSAN ANA</b>	A1

**C. Partea III. SARCINI .**

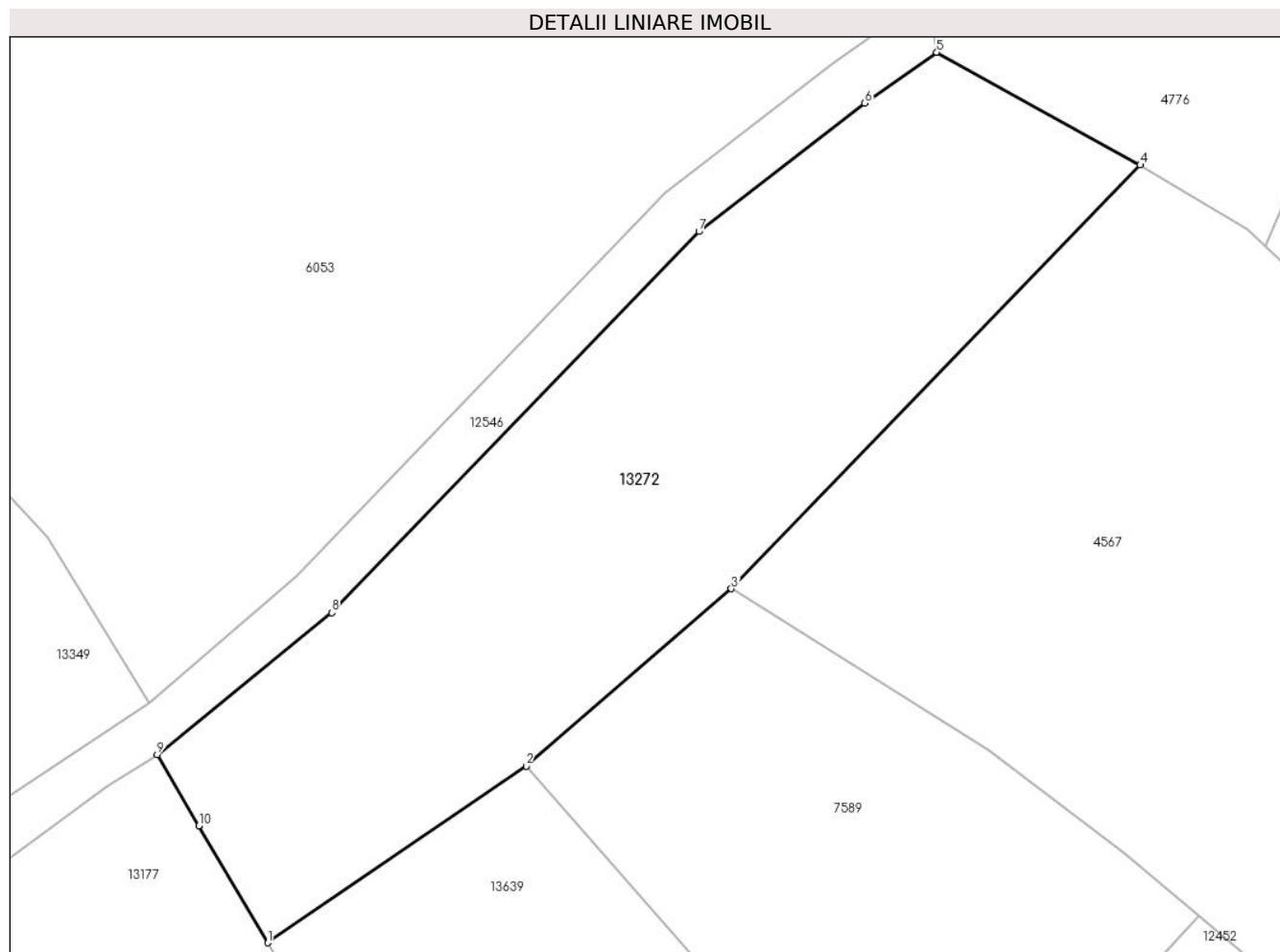
Inscrieri privind dezmembramintele dreptului de proprietate, drepturi reale de garanție și sarcini	Referințe
NU SUNT	

## Anexa Nr. 1 La Partea I

## Teren

Nr cadastral	Suprafața (mp)*	Observații / Referințe
103085	Din acte: 28.283 Masurata: 1.705	, PARȚIAL CF 103085 JINA

\* Suprafața este determinată în planul de proiecție Stereo 70.



## Date referitoare la teren

Crt	Categorie folosință	Intra vilan	Suprafața (mp)	Tarla	Parcelă	Nr. topo	Observații / Referințe
1	fânețe (F) - fânețe împădurite	NU	1.705	25	1880/436	parte din nr. top 3872, 3873, 3874, 3877	fanat

## Lungime Segmente

1) Valorile lungimilor segmentelor sunt obținute din proiecție în plan.

Punct început	X / Y	Punct sfârșit	X / Y	Lungime segment (** (m)
1	397.888,242 474.732,998	2	397.908,488 474.746,833	24.522
2	397.908,488 474.746,833	3	397.924,558 474.760,729	21.245
3	397.924,558 474.760,729	4	397.956,593 474.793,909	46.121
4	397.956,593 474.793,909	5	397.940,656 474.802,734	18.217

Punct început	X / Y	Punct sfârșit	X / Y	Lungime segment (** (m)
5	397.940,656 474.802,734	6	397.935,015 474.798,757	6.902
6	397.935,015 474.798,757	7	397.922,031 474.788,702	16.422
7	397.922,031 474.788,702	8	397.893,254 474.758,848	41.465
8	397.893,254 474.758,848	9	397.879,586 474.747,729	17.619
9	397.879,586 474.747,729	10	397.882,856 474.742,164	6.455
10	397.882,856 474.742,164	1	397.888,242 474.732,998	10.631

\*\* Lungimile segmentelor sunt determinate în planul de proiecție Stereo 70 și sunt rotunjite la 1 milimetru.

\*\*\* Distanța dintre puncte este formată din segmente cumulate ce sunt mai mici decât valoarea 1 milimetru.





**DATE DESPRE IMOBILUL NR. 13274**

Oficiul de Cadastru și Publicitate Imobiliară SIBIU  
Biroul de Cadastru și Publicitate Imobiliară Saliste

**A. Partea I. Descrierea imobilului**

TEREN Extravilan

Adresa: Jud. Sibiu

Nr. Crt	Nr cadastral Nr. topografic	Suprafața* (mp)	Observații / Referințe
A1		2.723	Sector cadastral:6 Teren neimprejmuit;

**B. Partea II. Proprietari și acte**

Inscrieri privitoare la dreptul de proprietate și alte drepturi reale	Referințe
/	
Act Normativ nr. 7, din 13/03/1996 emis de PARLAMENTUL ROMÂNIEI;	
B1	A1
Intabulare, drept de PROPRIETATE, dobândit prin Lege, cota actuala 1/1, cota initiala 1/1	
1) NEIDENTIFICAT NEIDENTIFICAT	
Act Administrativ nr. 15159, din 16/11/2023 emis de PRIMĂRIA COMUNEI JINA;	
B2	A1
Se noteaza posesia factica asupra suprafetei de 2723 mp in favoarea lui	
1) CUNȚAN IOAN	

**C. Partea III. SARCINI .**

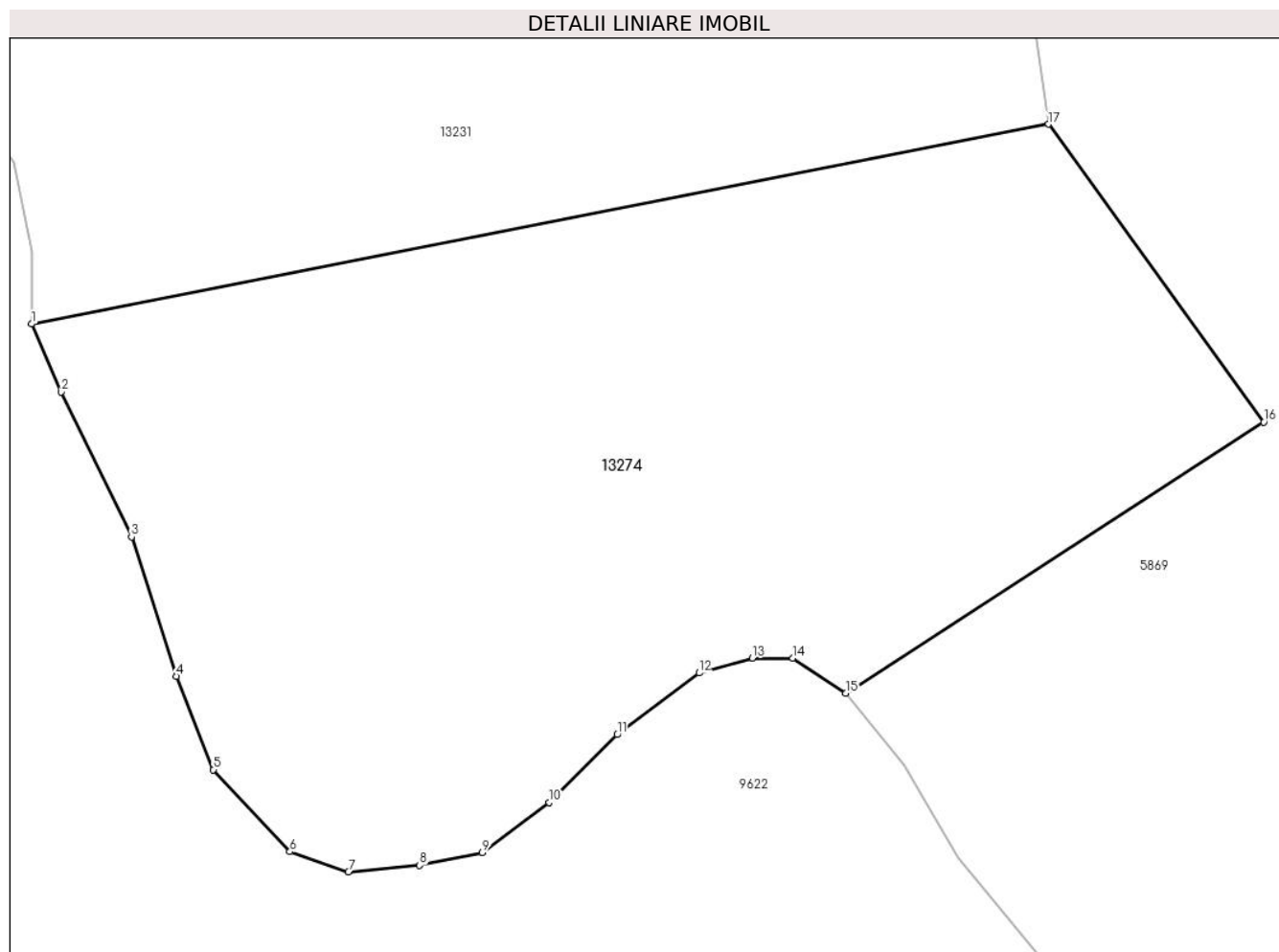
Inscrieri privind dezmembramintele dreptului de proprietate, drepturi reale de garanție și sarcini	Referințe
NU SUNT	

## Anexa Nr. 1 La Partea I

## Teren

Nr cadastral	Suprafața (mp)*	Observații / Referințe
	2.723	

\* Suprafața este determinată în planul de proiecție Stereo 70.



## Date referitoare la teren

Crt	Categorie folosință	Intravilan	Suprafața (mp)	Tarla	Parcelă	Nr. topo	Observații / Referințe
1	fânețe (F) - fânețe împădurite	NU	2.723	8	501/24	-	

## Lungime Segmente

1) Valorile lungimilor segmentelor sunt obținute din proiecție în plan.

Punct început	X / Y	Punct sfârșit	X / Y	Lungime segment (** (m)
1	396.011,819 478.480,898	2	396.013,943 478.476,043	5.299
2	396.013,943 478.476,043	3	396.018,949 478.465,726	11.467
3	396.018,949 478.465,726	4	396.022,136 478.455,788	10.437
4	396.022,136 478.455,788	5	396.024,791 478.449,112	7.185

Punct început	X / Y	Punct sfârşit	X / Y	Lungime segment (** (m)
5	396.024,791 478.449,112	6	396.030,253 478.443,271	7.997
6	396.030,253 478.443,271	7	396.034,425 478.441,829	4.414
7	396.034,425 478.441,829	8	396.039,508 478.442,284	5.103
8	396.039,508 478.442,284	9	396.043,984 478.443,195	4.568
9	396.043,984 478.443,195	10	396.048,763 478.446,76	5.962
10	396.048,763 478.446,76	11	396.053,618 478.451,615	6.866
11	396.053,618 478.451,615	12	396.059,46 478.456,015	7.314
12	396.059,46 478.456,015	13	396.063,253 478.457,077	3.939
13	396.063,253 478.457,077	14	396.066,135 478.457,077	2.882
14	396.066,135 478.457,077	15	396.069,929 478.454,574	4.545
15	396.069,929 478.454,574	16	396.099,758 478.473,897	35.541
16	396.099,758 478.473,897	17	396.084,39 478.495,152	26.229
17	396.084,39 478.495,152	1	396.011,819 478.480,898	73.958

\*\* Lungimile segmentelor sunt determinate în planul de proiecție Stereo 70 și sunt rotunjite la 1 milimetru.

\*\*\* Distanța dintre puncte este formată din segmente cumulate ce sunt mai mici decât valoarea 1 milimetru.





## DATE DESPRE IMOBILUL NR. 13275

Oficiul de Cadastru și Publicitate Imobiliară SIBIU  
Biroul de Cadastru și Publicitate Imobiliară Saliste

## A. Partea I. Descrierea imobilului

TEREN Extravilan

Nr. CF vechi:2574 JINA

Nr. topografic:3677

Adresa: Jud. Sibiu

Nr. Crt	Nr cadastral Nr. topografic	Suprafața* (mp)	Observații / Referințe
A1		Din acte: 6.619 Masurata: 6.066	Sector cadastral:25 Teren neimprejmit;

## B. Partea II. Proprietari și acte

Inscrieri privitoare la dreptul de proprietate și alte drepturi reale		Referințe
<b>1097 / 26/08/1997</b>		
Act Notarial nr. 188, din 01/01/1996 emis de BNP DRAGOMIR N;		
B1	Intabulare, drept de PROPRIETATE, cu titlu de drept moștenire, dobandit prin Succesiune, cota actuala 3/6, cota initiala 3/6 1) <b>VINGĂRZAN DUMITRU</b> <i>OBSERVATII: , poziție preluată din CF 2574 JINA</i>	A1
B2	Intabulare, drept de PROPRIETATE, cu titlu de drept moștenire, dobandit prin Succesiune, cota actuala 1/6, cota initiala 1/6 1) <b>PACA ILEANA</b> <i>OBSERVATII: , poziție preluată din CF 2574 JINA</i>	A1
B3	Intabulare, drept de PROPRIETATE, cu titlu de drept moștenire, dobandit prin Succesiune, cota actuala 1/6, cota initiala 1/6 1) <b>VINGARZAN NICOLAE</b> <i>OBSERVATII: , poziție preluată din CF 2574 JINA</i>	A1
B4	Intabulare, drept de PROPRIETATE, cu titlu de drept moștenire, dobandit prin Succesiune, cota actuala 1/6, cota initiala 1/6 1) <b>VINGARZAN IOAN, jr</b> <i>OBSERVATII: , poziție preluată din CF 2574 JINA</i>	A1
/		
Act Administrativ nr. 16291, din 18/12/2023 emis de PRIMĂRIA COMUNEI JINA;		
B5	Se noteaza posesia factica asupra suprafetei de 6066 mp in favoarea lui 1) <b>PACA IOAN</b>	A1

## C. Partea III. SARCINI .

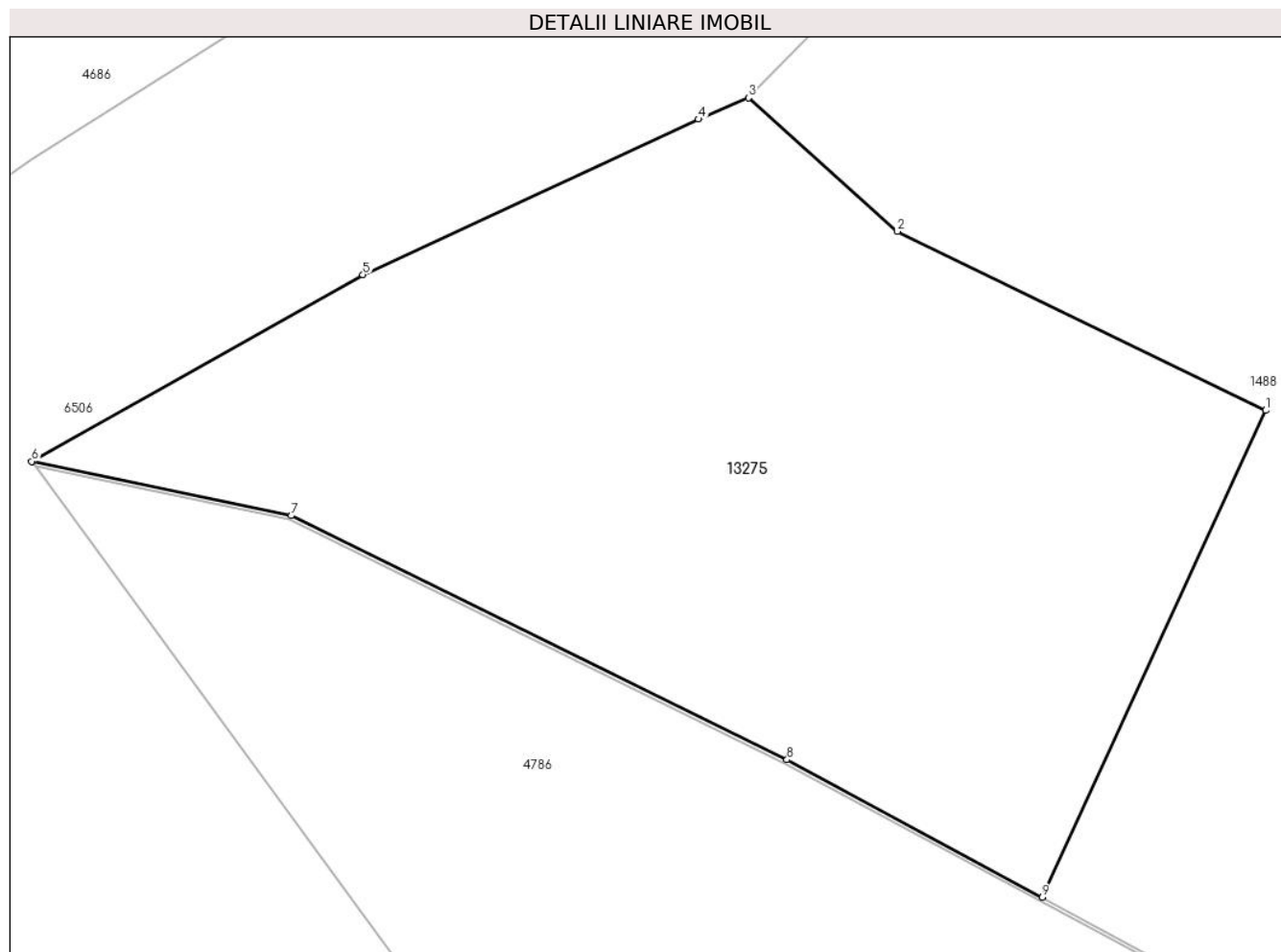
Inscrieri privind dezmembramintele dreptului de proprietate, drepturi reale de garanție și sarcini	Referințe
NU SUNT	

## Anexa Nr. 1 La Partea I

## Teren

Nr cadastral	Suprafața (mp)*	Observații / Referințe
	Din acte: 6.619 Masurata: 6.066	

\* Suprafața este determinată în planul de proiecție Stereo 70.



## Date referitoare la teren

Crt	Categorie folosință	Intra vilan	Suprafața (mp)	Tarla	Parcelă	Nr. topo	Observații / Referințe
1	fânețe (F) - fânețe împădurite	NU	6.066	18	1200/60	3677	

## Lungime Segmente

1) Valorile lungimilor segmentelor sunt obținute din proiecție în plan.

Punct început	X / Y	Punct sfârșit	X / Y	Lungime segment (** (m)
1	399.784,291 476.154,171	2	399.742,169 476.174,625	46.826
2	399.742,169 476.174,625	3	399.725,162 476.189,905	22.863
3	399.725,162 476.189,905	4	399.719,446 476.187,463	6.216
4	399.719,446 476.187,463	5	399.681,091 476.169,684	42.275

Punct început	X / Y	Punct sfârșit	X / Y	Lungime segment (** (m)
5	399.681,091 476.169,684	6	399.643,24 476.148,35	43.449
6	399.643,24 476.148,35	7	399.672,905 476.142,145	30.307
7	399.672,905 476.142,145	8	399.729,569 476.114,261	63.153
8	399.729,569 476.114,261	9	399.758,744 476.098,517	33.152
9	399.758,744 476.098,517	1	399.784,291 476.154,171	61.237

\*\* Lungimile segmentelor sunt determinate în planul de proiecție Stereo 70 și sunt rotunjite la 1 milimetru.

\*\*\* Distanța dintre puncte este formată din segmente cumulate ce sunt mai mici decât valoarea 1 milimetru.





**DATE DESPRE IMOBILUL NR. 13276**

Oficiul de Cadastru și Publicitate Imobiliară SIBIU  
Biroul de Cadastru și Publicitate Imobiliară Saliste

**A. Partea I. Descrierea imobilului**

TEREN Extravilan

Nr. CF vechi:4626 JINA

Nr. topografic:parte din nr. top 3028

Adresa: Jud. Sibiu

Nr. Crt	Nr cadastral Nr. topografic	Suprafața* (mp)	Observații / Referințe
A1		Din acte: 5.289 Masurata: 2.329	Sector cadastral:31 Teren imprejmuit;

**B. Partea II. Proprietari și acte**

Inscrieri privitoare la dreptul de proprietate și alte drepturi reale		Referințe
<b>6799 / 22/10/2007</b>		
Act Notarial nr. 848, din 01/01/2007 emis de AVRAM A.;		
B1	Intabulare, drept de PROPRIETATE, cu titlu de drept cumpărare, ca bun comun, dobandit prin Conventie, cota actuala 1/1, cota initiala 1/1 1) <b>PACA GAROFITA MARIANA</b> , n. Găvăgină 2) <b>PACA IOAN</b> , si sotia <i>OBSERVATII: , pozitie preluată din CF 4626 JINA</i>	A1
/		
Act Administrativ nr. 16090, din 18/12/2023 emis de PRIMĂRIA COMUNEI JINA;		
B2	Se noteaza posesia factica asupra suprafetei de 2329 mp in favoarea lui 1) <b>MORARIU IOAN</b>	A1

**C. Partea III. SARCINI .**

Inscrieri privind dezmembramintele dreptului de proprietate, drepturi reale de garanție și sarcini	Referințe
NU SUNT	


## Anexa Nr. 1 La Partea I

## Teren

Nr cadastral	Suprafața (mp)*	Observații / Referințe
	Din acte: 5.289 Masurata: 2.329	

\* Suprafața este determinată în planul de proiecție Stereo 70.

## DETALII LINIARE IMOBIL



## Date referitoare la teren

Crt	Categorie folosință	Intravilan	Suprafața (mp)	Tarla	Parcelă	Nr. topo	Observații / Referințe
1	faneata	NU	1.846	34	2238/4	parte din nr. top 3028	
2	fânețe (F) - fânețe împădurite	NU	483	34	2238/4	parte din nr. top 3028	

## Lungime Segmente

1) Valorile lungimilor segmentelor sunt obținute din proiecție în plan.

Punct început	X / Y	Punct sfârșit	X / Y	Lungime segment (** (m)
1	397.081,827 474.741,251	2	397.075,83 474.722,78	19.42
2	397.075,83 474.722,78	3	397.089,464 474.685,151	40.023
3	397.089,464 474.685,151	4	397.098,108 474.666,1	20.92

Punct început	X / Y	Punct sfârșit	X / Y	Lungime segment (** (m)
4	397.098,108 474.666,1	5	397.103,128 474.659,341	8.419
5	397.103,128 474.659,341	6	397.111,002 474.653,096	10.05
6	397.111,002 474.653,096	7	397.116,759 474.650,291	6.404
7	397.116,759 474.650,291	8	397.133,91 474.646,525	17.56
8	397.133,91 474.646,525	9	397.145,504 474.644,907	11.706
9	397.145,504 474.644,907	10	397.154,446 474.645,157	8.945
10	397.154,446 474.645,157	11	397.173,211 474.646,698	18.828
11	397.173,211 474.646,698	12	397.178,879 474.647,221	5.692
12	397.178,879 474.647,221	13	397.178,731 474.667,462	20.242
13	397.178,731 474.667,462	14	397.167,802 474.667,159	10.933
14	397.167,802 474.667,159	15	397.143,881 474.664,631	24.054
15	397.143,881 474.664,631	16	397.131,974 474.665,615	11.948
16	397.131,974 474.665,615	17	397.119,76 474.668,309	12.508
17	397.119,76 474.668,309	18	397.111,403 474.672,88	9.525
18	397.111,403 474.672,88	19	397.103,561 474.683,21	12.969
19	397.103,561 474.683,21	20	397.095,487 474.704,774	23.026
20	397.095,487 474.704,774	1	397.081,827 474.741,251	38.951

\*\* Lungimile segmentelor sunt determinate în planul de proiecție Stereo 70 și sunt rotunjite la 1 milimetru.

\*\*\* Distanța dintre puncte este formată din segmente cumulate ce sunt mai mici decât valoarea 1 milimetru.



**DATE DESPRE IMOBILUL NR. 13277**

Oficiul de Cadastru și Publicitate Imobiliară SIBIU  
Biroul de Cadastru și Publicitate Imobiliară Saliste

**A. Partea I. Descrierea imobilului**

TEREN Extravilan

Adresa: Jud. Sibiu

Nr. Crt	Nr cadastral Nr. topografic	Suprafața* (mp)	Observații / Referințe
A1		1.440	Sector cadastral:22 Teren neimprejmut;

**B. Partea II. Proprietari și acte**

Inscrieri privitoare la dreptul de proprietate și alte drepturi reale		Referințe
/		
Act Normativ nr. 7, din 13/03/1996 emis de PARLAMENTUL ROMÂNIEI;		
B1	Intabulare, drept de PROPRIETATE, dobândit prin Lege, cota actuala 1/1, cota initiala 1/1 1) NEIDENTIFICAT NEIDENTIFICAT	A1
Act Administrativ nr. 15160, din 16/11/2023 emis de PRIMĂRIA COMUNEI JINA;		
B2	Se noteaza posesia factica asupra suprafetei de 1440 mp in favoarea lui 1) VINGARZAN IOAN	A1

**C. Partea III. SARCINI .**

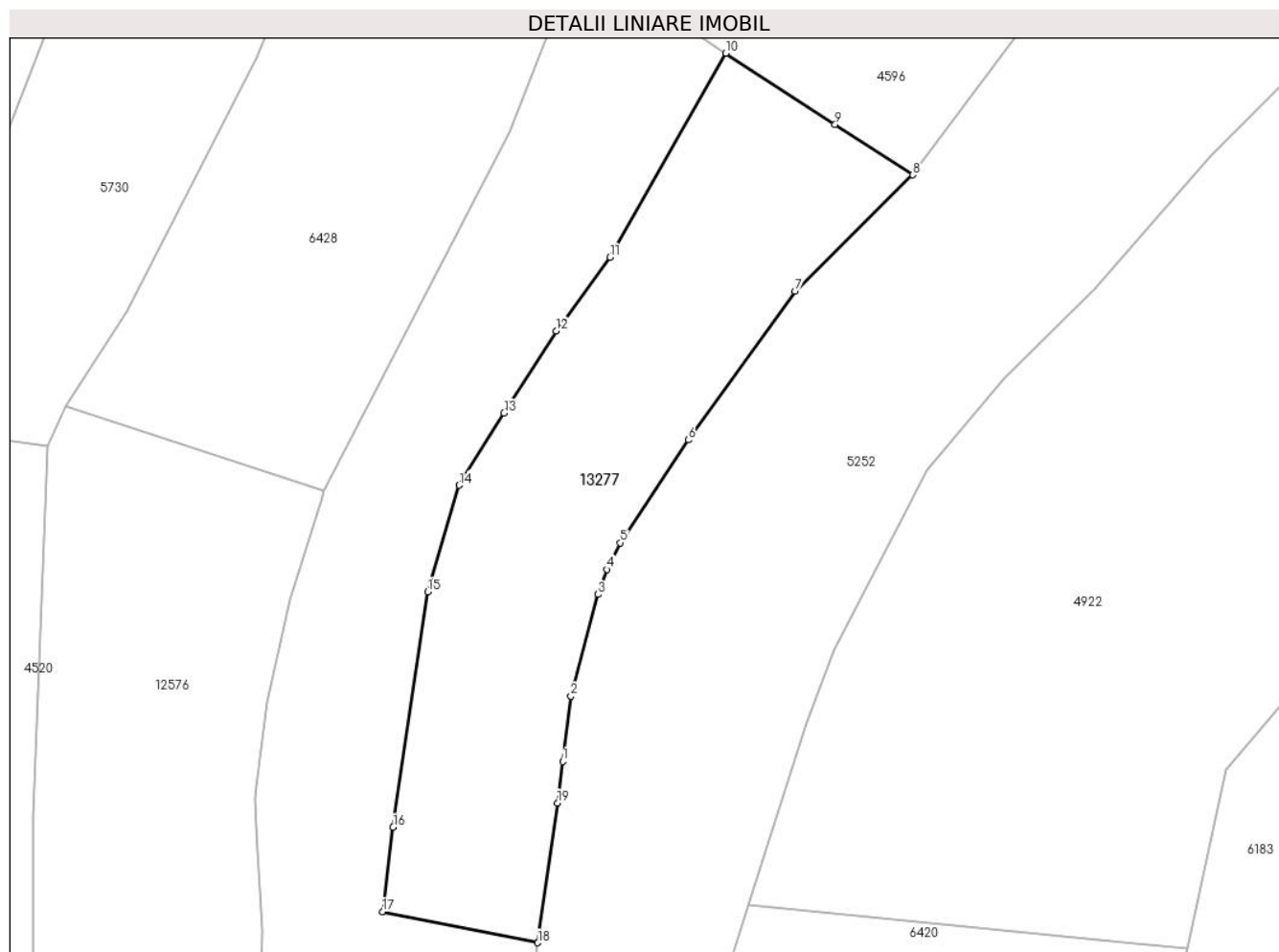
Inscrieri privind dezmembramintele dreptului de proprietate, drepturi reale de garanție și sarcini	Referințe
NU SUNT	

## Anexa Nr. 1 La Partea I

## Teren

Nr cadastral	Suprafața (mp)*	Observații / Referințe
	1.440	

\* Suprafața este determinată în planul de proiecție Stereo 70.



## Date referitoare la teren

Crt	Categorie folosință	Intravilan	Suprafața (mp)	Tarla	Parcelă	Nr. topo	Observații / Referințe
1	fânețe (F) - fânețe împădurite	NU	1.440	26	1923	-	

## Lungime Segmente

1) Valorile lungimilor segmentelor sunt obținute din proiecție în plan.

Punct început	X / Y	Punct sfârșit	X / Y	Lungime segment (** (m)
1	397.829,392 475.797,673	2	397.830,185 475.803,958	6.335
2	397.830,185 475.803,958	3	397.832,766 475.813,73	10.107
3	397.832,766 475.813,73	4	397.833,64 475.816,127	2.551
4	397.833,64 475.816,127	5	397.834,934 475.818,684	2.866

Punct început	X / Y	Punct sfârșit	X / Y	Lungime segment (** (m)
5	397.834,934 475.818,684	6	397.841,48 475.828,577	11.863
6	397.841,48 475.828,577	7	397.851,729 475.842,88	17.596
7	397.851,729 475.842,88	8	397.863,057 475.854,05	15.909
8	397.863,057 475.854,05	9	397.855,603 475.858,899	8.892
9	397.855,603 475.858,899	10	397.845,078 475.865,746	12.556
10	397.845,078 475.865,746	11	397.833,948 475.846,131	22.553
11	397.833,948 475.846,131	12	397.828,762 475.839,043	8.783
12	397.828,762 475.839,043	13	397.823,751 475.831,142	9.356
13	397.823,751 475.831,142	14	397.819,444 475.824,226	8.147
14	397.819,444 475.824,226	15	397.816,396 475.813,984	10.686
15	397.816,396 475.813,984	16	397.813,081 475.791,334	22.891
16	397.813,081 475.791,334	17	397.812,072 475.783,241	8.156
17	397.812,072 475.783,241	18	397.826,999 475.780,245	15.225
18	397.826,999 475.780,245	19	397.828,889 475.793,687	13.574
19	397.828,889 475.793,687	1	397.829,392 475.797,673	4.018

\*\* Lungimile segmentelor sunt determinate în planul de proiecție Stereo 70 și sunt rotunjite la 1 milimetru.

\*\*\* Distanța dintre puncte este formată din segmente cumulate ce sunt mai mici decât valoarea 1 milimetru.





**DATE DESPRE IMOBILUL NR. 13279**

Oficiul de Cadastru și Publicitate Imobiliară SIBIU  
Biroul de Cadastru și Publicitate Imobiliară Saliste

**A. Partea I. Descrierea imobilului**

TEREN Extravilan

Adresa: Jud. Sibiu

Nr. Crt	Nr cadastral Nr. topografic	Suprafața* (mp)	Observații / Referințe
A1		6.319	Sector cadastral:58 Teren neimprejmit;

**B. Partea II. Proprietari și acte**

Inscrieri privitoare la dreptul de proprietate și alte drepturi reale		Referințe
/		
Act Normativ nr. 7, din 13/03/1996 emis de PARLAMENTUL ROMÂNIEI;		
B1	Intabulare, drept de PROPRIETATE, dobândit prin Lege, cota actuala 1/1, cota initiala 1/1 1) NEIDENTIFICAT NEIDENTIFICAT	A1
Act Administrativ nr. 15161, din 16/11/2023 emis de PRIMĂRIA COMUNEI JINA;		
B2	Se noteaza posesia factica asupra suprafetei de 6319 mp in favoarea lui 1) VINGARZAN IOAN	A1

**C. Partea III. SARCINI .**

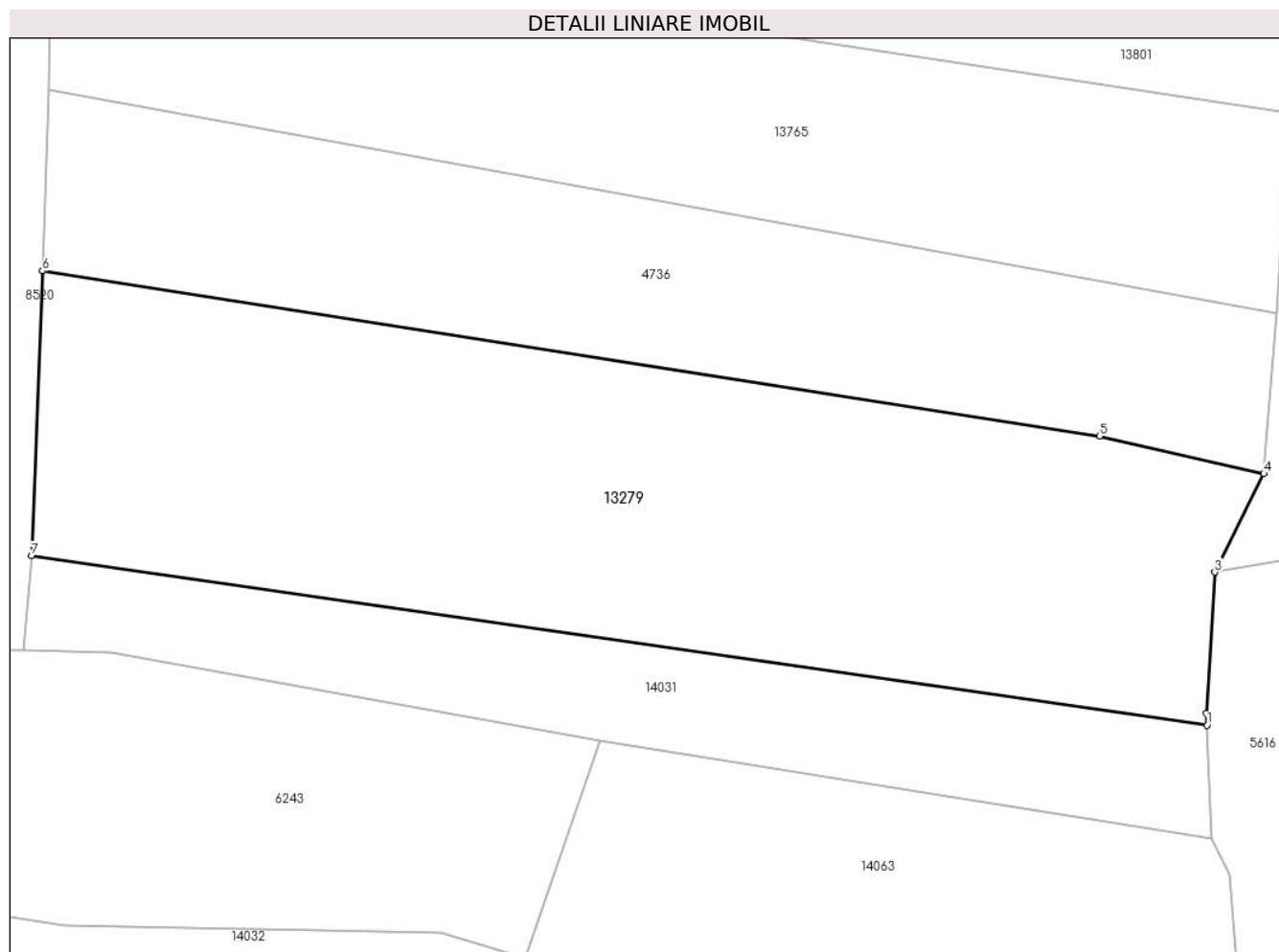
Inscrieri privind dezmembramintele dreptului de proprietate, drepturi reale de garanție și sarcini	Referințe
NU SUNT	

## Anexa Nr. 1 La Partea I

## Teren

Nr cadastral	Suprafața (mp)*	Observații / Referințe
	6.319	

\* Suprafața este determinată în planul de proiecție Stereo 70.



## Date referitoare la teren

Crt	Categorie folosință	Intravilan	Suprafața (mp)	Tarla	Parcelă	Nr. topo	Observații / Referințe
1	fânețe (F) - fânețe împădurite	NU	6.319	24	1686/33	-	

## Lungime Segmente

1) Valorile lungimilor segmentelor sunt obținute din proiecție în plan.

Punct început	X / Y	Punct sfârșit	X / Y	Lungime segment (** (m)
1	399.768,997 473.365,499	2	399.768,931 473.367,149	1.651
2	399.768,931 473.367,149	3	399.770,06 473.386,648	19.532
3	399.770,06 473.386,648	4	399.776,856 473.400,275	15.228
4	399.776,856 473.400,275	5	399.754,147 473.405,457	23.293

Punct început	X / Y	Punct sfârşit	X / Y	Lungime segment (** (m)
5	399.754,147 473.405,457	6	399.607,884 473.428,304	148.037
6	399.607,884 473.428,304	7	399.606,4 473.388,945	39.387
7	399.606,4 473.388,945	1	399.768,997 473.365,499	164.279

\*\* Lungimile segmentelor sunt determinate în planul de proiecție Stereo 70 și sunt rotunjite la 1 milimetru.

\*\*\* Distanța dintre puncte este formată din segmente cumulate ce sunt mai mici decât valoarea 1 milimetru.



**DATE DESPRE IMOBILUL NR. 13280**

Oficiul de Cadastru și Publicitate Imobiliară SIBIU  
Biroul de Cadastru și Publicitate Imobiliară Saliste

**A. Partea I. Descrierea imobilului**

TEREN Extravilan

Adresa: Jud. Sibiu

Nr. Crt	Nr cadastral Nr. topografic	Suprafața* (mp)	Observații / Referințe
A1		1.852	Sector cadastral:25 Teren neimprejmit;

**B. Partea II. Proprietari și acte**

Inscrieri privitoare la dreptul de proprietate și alte drepturi reale		Referințe
/		
Act Normativ nr. 7, din 13/03/1996 emis de PARLAMENTUL ROMÂNIEI;		
B1	Intabulare, drept de PROPRIETATE, dobândit prin Lege, cota actuala 1/1, cota initiala 1/1 1) NEIDENTIFICAT NEIDENTIFICAT	A1
Act Administrativ nr. 11404, din 15/09/2023 emis de PRIMĂRIA COMUNEI JINA;		
B2	Se noteaza posesia factica asupra suprafetei de 1852 mp in favoarea lui 1) SAVA PARASCHIVA-MIHAELA 2) SAVA GHEORGHE	A1

**C. Partea III. SARCINI .**

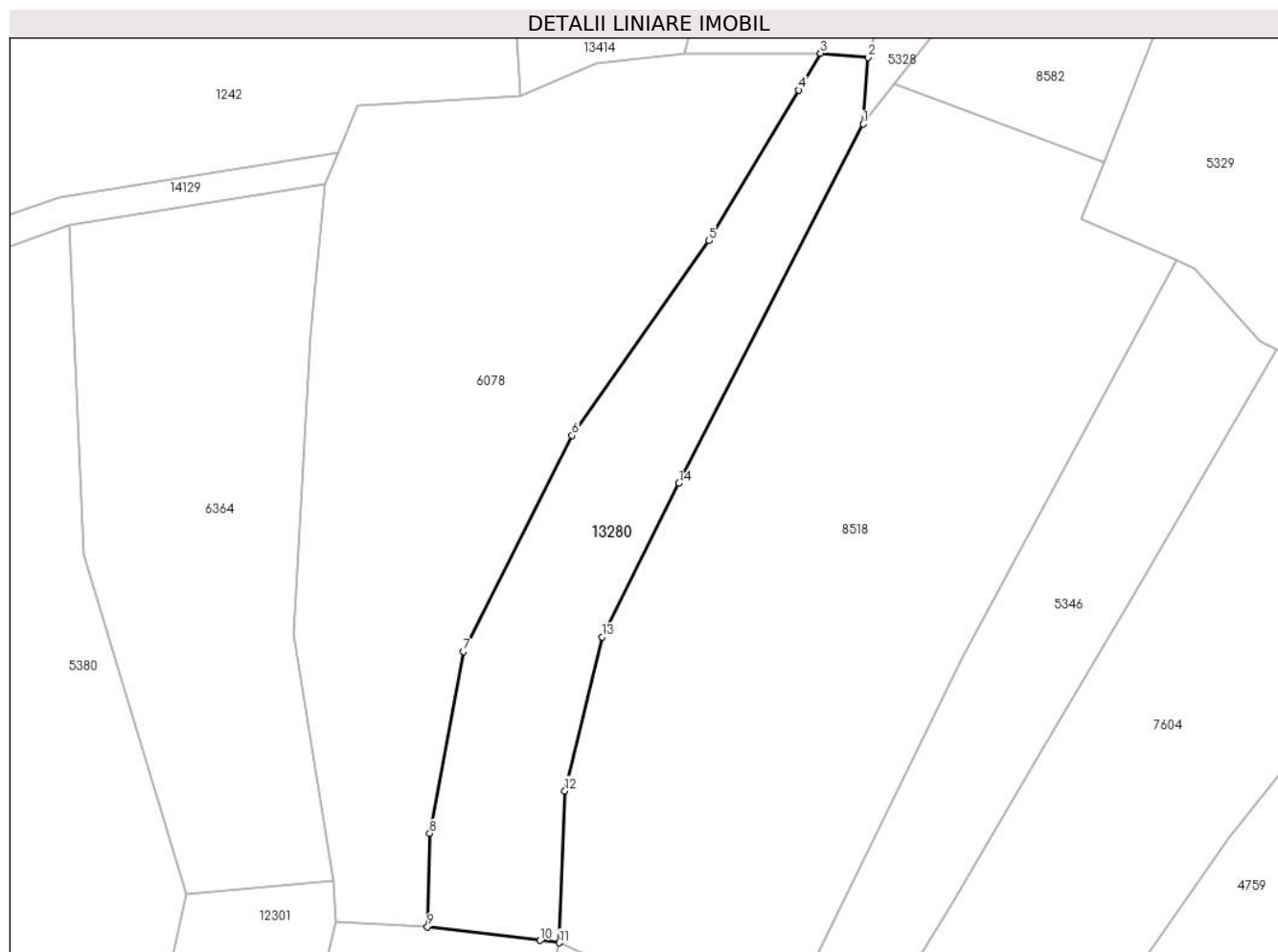
Inscrieri privind dezmembramintele dreptului de proprietate, drepturi reale de garanție și sarcini	Referințe
NU SUNT	

## Anexa Nr. 1 La Partea I

## Teren

Nr cadastral	Suprafața (mp)*	Observații / Referințe
	1.852	

\* Suprafața este determinată în planul de proiecție Stereo 70.



## Date referitoare la teren

Crt	Categorie folosință	Intravilan	Suprafața (mp)	Tarla	Parcelă	Nr. topo	Observații / Referințe
1	faneata	NU	1.852	18	1050/2	-	

## Lungime Segmente

1) Valorile lungimilor segmentelor sunt obținute din proiecție în plan.

Punct început	X / Y	Punct sfârșit	X / Y	Lungime segment (** (m)
1	398.247,787 476.289,891	2	398.248,386 476.298,818	8.947
2	398.248,386 476.298,818	3	398.242,05 476.299,393	6.362
3	398.242,05 476.299,393	4	398.239,101 476.294,438	5.766
4	398.239,101 476.294,438	5	398.227,068 476.274,222	23.526
5	398.227,068 476.274,222	6	398.208,658 476.248,05	31.998

Punct început	X / Y	Punct sfârșit	X / Y	Lungime segment (** (m)
6	398.208,658 476.248,05	7	398.194,039 476.219,045	32.481
7	398.194,039 476.219,045	8	398.189,511 476.194,635	24.826
8	398.189,511 476.194,635	9	398.189,228 476.182,086	12.552
9	398.189,228 476.182,086	10	398.204,357 476.180,264	15.238
10	398.204,357 476.180,264	11	398.206,955 476.179,951	2.617
11	398.206,955 476.179,951	12	398.207,701 476.200,349	20.412
12	398.207,701 476.200,349	13	398.212,655 476.221,026	21.262
13	398.212,655 476.221,026	14	398.223,007 476.241,647	23.074
14	398.223,007 476.241,647	1	398.247,787 476.289,891	54.236

\*\* Lungimile segmentelor sunt determinate în planul de proiecție Stereo 70 și sunt rotunjite la 1 milimetru.

\*\*\* Distanța dintre puncte este formată din segmente cumulate ce sunt mai mici decât valoarea 1 milimetru.





**DATE DESPRE IMOBILUL NR. 13281**

Oficiul de Cadastru și Publicitate Imobiliară SIBIU  
Biroul de Cadastru și Publicitate Imobiliară Saliste

**A. Partea I. Descrierea imobilului**

TEREN Extravilan

Adresa: Jud. Sibiu

Nr. Crt	Nr cadastral Nr. topografic	Suprafața* (mp)	Observații / Referințe
A1		11.801	Sector cadastral:25 Teren neimprijmit;

**Construcții**

Crt	Nr cadastral Nr. topografic	Adresa	Observații / Referințe
A1.1		Jud. Sibiu	Nr. niveluri:1; S. construita la sol:46 mp; ANEXA-P
A1.2		Jud. Sibiu	Nr. niveluri:1; S. construita la sol:45 mp; ANEXA-P
A1.3		Jud. Sibiu	Nr. niveluri:1; S. construita la sol:58 mp; ANEXA-P

**B. Partea II. Proprietari și acte**

Inscrieri privitoare la dreptul de proprietate și alte drepturi reale		Referințe
/		
Act Normativ nr. 7, din 13/03/1996 emis de PARLAMENTUL ROMÂNIEI;		
B1	Intabulare, drept de PROPRIETATE, dobandit prin Lege, cota actuala 1/1, cota initiala 1/1 1) NEIDENTIFICAT NEIDENTIFICAT	A1
Act Administrativ nr. 15162, din 16/11/2023 emis de PRIMĂRIA COMUNEI JINA;		
B2	Se noteaza posesia factica asupra suprafetei de 11801 mp in favoarea lui 1) BEBEȘELEA-STERP GHEORGHE 2) BEBEȘELEA-STERP MARINA	A1
Act Normativ nr. 7, din 13/03/1996 emis de PARLAMENTUL ROMÂNIEI;		
B3	Intabulare, drept de PROPRIETATE, dobandit prin Lege, cota actuala 1/1, cota initiala 1/1 1) BEBEȘELEA-STERP MARINA 2) BEBEȘELEA-STERP GHEORGHE	A1.1, A1.2, A1.3

**C. Partea III. SARCINI .**

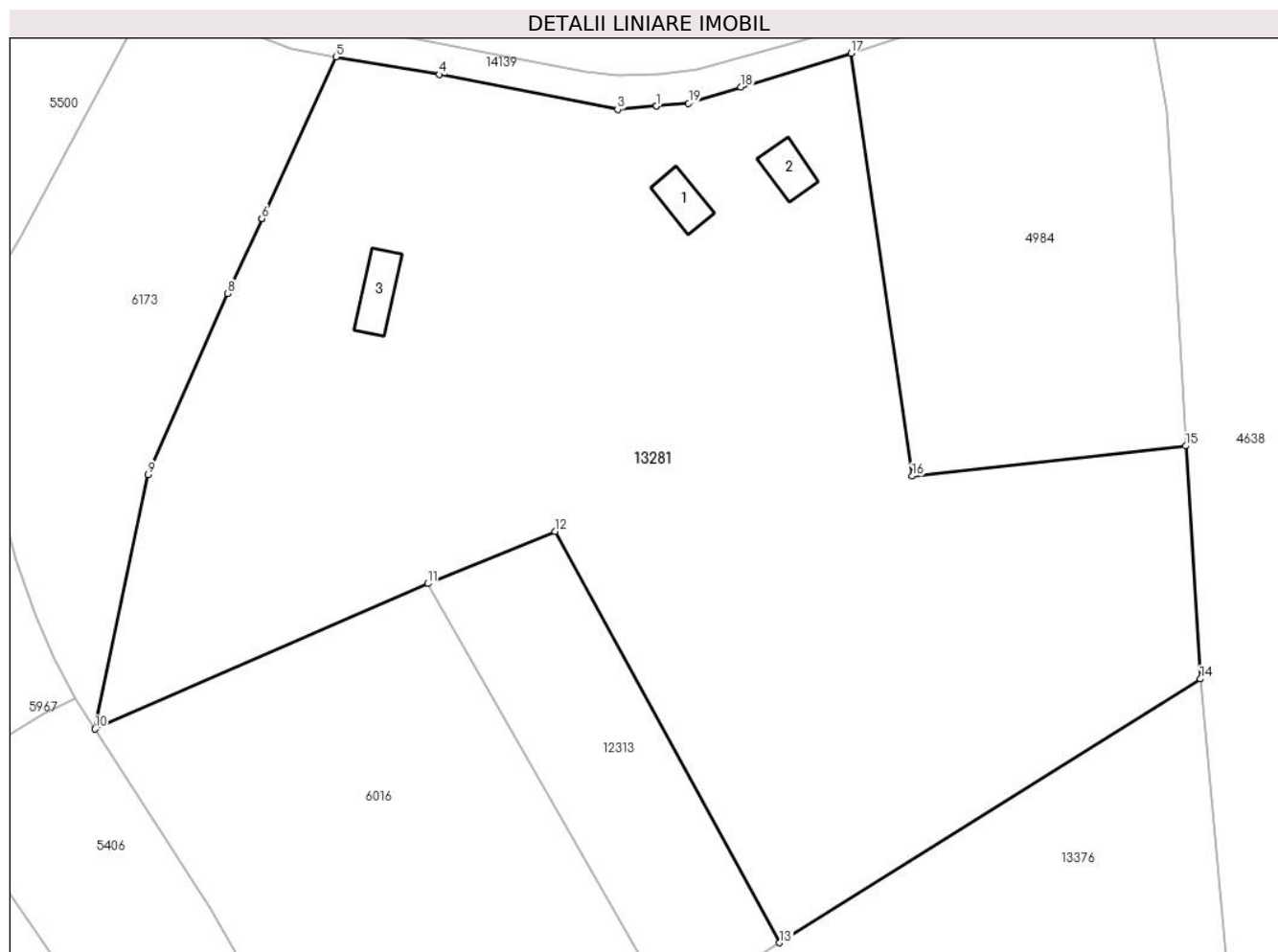
Inscrieri privind dezmembramintele dreptului de proprietate, drepturi reale de garanție și sarcini	Referințe
NU SUNT	

## Anexa Nr. 1 La Partea I

## Teren

Nr cadastral	Suprafața (mp)*	Observații / Referințe
	11.801	

\* Suprafața este determinată în planul de proiecție Stereo 70.



## Date referitoare la teren

Crt	Categorie folosință	Intravilan	Suprafața (mp)	Tarla	Parcelă	Nr. topo	Observații / Referințe
1	curți construcții	NU	248	18	1117,1118	-	
2	faneata	NU	116	18	1200/122	-	
3	faneata	NU	11.437	18	1200/123	-	

## Date referitoare la construcții

Crt	Număr	Destinație construcție	Supraf. (mp)	Situație juridică	Observații / Referințe
A1.1		construcții anexa	46	Cu acte	Nr. niveluri:1; S. construita la sol:46 mp; ANEXA-P
A1.2		construcții anexa	45	Cu acte	Nr. niveluri:1; S. construita la sol:45 mp; ANEXA-P
A1.3		construcții anexa	58	Cu acte	Nr. niveluri:1; S. construita la sol:58 mp; ANEXA-P

## Lungime Segmente

1) Valorile lungimilor segmentelor sunt obținute din proiecție în plan.

Punct început	X / Y	Punct sfârșit	X / Y	Lungime segment (** (m)

Punct început	X / Y	Punct sfârșit	X / Y	Lungime segment (** (m)
1	398.987,935 476.059,2	2	398.987,93 476.059,2	0.005
2	398.987,93 476.059,2	3	398.982,054 476.058,705	5.897
3	398.982,054 476.058,705	4	398.955,22 476.063,945	27.341
4	398.955,22 476.063,945	5	398.939,632 476.066,595	15.812
5	398.939,632 476.066,595	6	398.928,494 476.042,264	26.759
6	398.928,494 476.042,264	7	398.928,491 476.042,259	0.006
7	398.928,491 476.042,259	8	398.923,338 476.031,002	12.38
8	398.923,338 476.031,002	9	398.911,33 476.003,744	29.786
9	398.911,33 476.003,744	10	398.903,333 475.965,452	39.118
10	398.903,333 475.965,452	11	398.953,499 475.987,338	54.732
11	398.953,499 475.987,338	12	398.972,65 475.995,174	20.692
12	398.972,65 475.995,174	13	399.006,476 475.933,276	70.538
13	399.006,476 475.933,276	14	399.069,845 475.972,974	74.777
14	399.069,845 475.972,974	15	399.067,625 476.008,055	35.151
15	399.067,625 476.008,055	16	399.026,414 476.003,498	41.462
16	399.026,414 476.003,498	17	399.017,201 476.067,152	64.317
17	399.017,201 476.067,152	18	399.000,654 476.062,044	17.317
18	399.000,654 476.062,044	19	398.992,754 476.059,606	8.268
19	398.992,754 476.059,606	1	398.987,935 476.059,2	4.836

\*\* Lungimile segmentelor sunt determinate în planul de proiecție Stereo 70 și sunt rotunjite la 1 milimetru.

\*\*\* Distanța dintre puncte este formată din segmente cumulate ce sunt mai mici decât valoarea 1 milimetru.



**DATE DESPRE IMOBILUL NR. 13282**

Oficiul de Cadastru și Publicitate Imobiliară SIBIU  
Biroul de Cadastru și Publicitate Imobiliară Saliste

**A. Partea I. Descrierea imobilului**

TEREN Extravilan

Adresa: Jud. Sibiu

Nr. Crt	Nr cadastral Nr. topografic	Suprafața* (mp)	Observații / Referințe
A1		5.311	Sector cadastral:25 Teren neimprejmut;

**B. Partea II. Proprietari și acte**

Inscrieri privitoare la dreptul de proprietate și alte drepturi reale		Referințe
/		
Act Normativ nr. 7, din 13/03/1996 emis de PARLAMENTUL ROMÂNIEI;		
B1	Intabulare, drept de PROPRIETATE, dobândit prin Lege, cota actuala 1/1, cota initiala 1/1 1) <b>NEIDENTIFICAT NEIDENTIFICAT</b>	A1
Act Administrativ nr. 10682, din 30/08/2023 emis de PRIMĂRIA COMUNEI JINA;		
B2	Se noteaza posesia factica asupra suprafetei de 5311 mp in favoarea lui 1) <b>BEBEȘELEA-STERP MARINA</b> 2) <b>BEBEȘELEA-STERP GHEORGHE</b>	A1

**C. Partea III. SARCINI .**

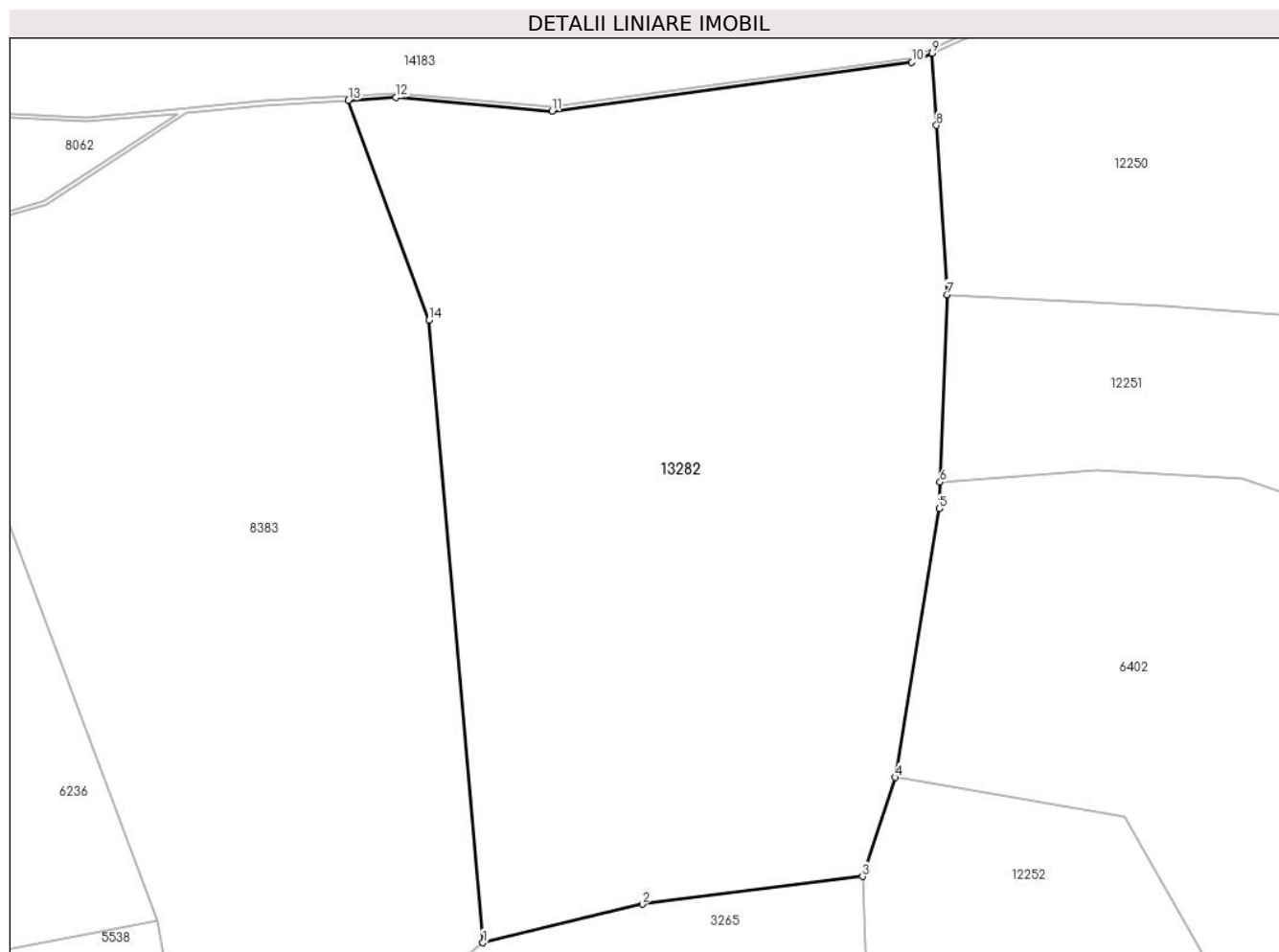
Inscrieri privind dezmembramintele dreptului de proprietate, drepturi reale de garanție și sarcini	Referințe
NU SUNT	

## Anexa Nr. 1 La Partea I

## Teren

Nr cadastral	Suprafața (mp)*	Observații / Referințe
	5.311	

\* Suprafața este determinată în planul de proiecție Stereo 70.



## Date referitoare la teren

Crt	Categorie folosință	Intra vilan	Suprafața (mp)	Tarla	Parcelă	Nr. topo	Observații / Referințe
1	faneata	NU	4.441	18	1200/9	-	
2	fânețe (F) - fânețe împădurite	NU	870	18	1200/23	-	

## Lungime Segmente

1) Valorile lungimilor segmentelor sunt obținute din proiecție în plan.

Punct început	X / Y	Punct sfârșit	X / Y	Lungime segment (** (m)
1	398.949,948 476.214,329	2	398.968,398 476.218,782	18.98
2	398.968,398 476.218,782	3	398.993,88 476.221,992	25.683
3	398.993,88 476.221,992	4	398.997,646 476.233,441	12.052
4	398.997,646 476.233,441	5	399.002,742 476.264,544	31.518

Punct început	X / Y	Punct sfârşit	X / Y	Lungime segment (** (m)
5	399.002,742 476.264,544	6	399.002,853 476.267,617	3.075
6	399.002,853 476.267,617	7	399.003,637 476.289,298	21.695
7	399.003,637 476.289,298	8	399.002,436 476.308,87	19.609
8	399.002,436 476.308,87	9	399.001,924 476.317,212	8.358
9	399.001,924 476.317,212	10	398.999,581 476.316,159	2.569
10	398.999,581 476.316,159	11	398.957,959 476.310,53	42.001
11	398.957,959 476.310,53	12	398.939,845 476.312,091	18.181
12	398.939,845 476.312,091	13	398.934,392 476.311,757	5.463
13	398.934,392 476.311,757	14	398.943,694 476.286,324	27.081
14	398.943,694 476.286,324	1	398.949,948 476.214,329	72.266

\*\* Lungimile segmentelor sunt determinate în planul de proiecție Stereo 70 și sunt rotunjite la 1 milimetru.

\*\*\* Distanța dintre puncte este formată din segmente cumulate ce sunt mai mici decât valoarea 1 milimetru.





**DATE DESPRE IMOBILUL NR. 13283**

Oficiul de Cadastru și Publicitate Imobiliară SIBIU  
Biroul de Cadastru și Publicitate Imobiliară Saliste

**A. Partea I. Descrierea imobilului**

TEREN Extravilan

Adresa: Jud. Sibiu

Nr. Crt	Nr cadastral Nr. topografic	Suprafața* (mp)	Observații / Referințe
A1		2.747	Sector cadastral:13 Teren neimprejmut;

**B. Partea II. Proprietari și acte**

Inscrieri privitoare la dreptul de proprietate și alte drepturi reale		Referințe
/		
Act Normativ nr. 7, din 13/03/1996 emis de PARLAMENTUL ROMÂNIEI;		
B1	Intabulare, drept de PROPRIETATE, dobândit prin Lege, cota actuala 1/1, cota initiala 1/1 1) <b>NEIDENTIFICAT NEIDENTIFICAT</b>	A1
Act Administrativ nr. 9649, din 09/08/2023 emis de PRIMĂRIA COMUNEI JINA;		
B2	Se noteaza posesia factica asupra suprafetei de 2747 mp in favoarea lui 1) <b>BEBEȘELEA-STERP GHEORGHE</b> 2) <b>BEBEȘELEA-STERP MARINA</b>	A1

**C. Partea III. SARCINI .**

Inscrieri privind dezmembramintele dreptului de proprietate, drepturi reale de garanție și sarcini	Referințe
NU SUNT	

## Anexa Nr. 1 La Partea I

## Teren

Nr cadastral	Suprafața (mp)*	Observații / Referințe
	2.747	

\* Suprafața este determinată în planul de proiecție Stereo 70.

## DETALII LINIARE IMOBIL



## Date referitoare la teren

Crt	Categorie folosință	Intravilan	Suprafața (mp)	Tarla	Parcelă	Nr. topo	Observații / Referințe
1	faneata	NU	2.747	16	891/1, 886,885	-	

## Lungime Segmente

1) Valorile lungimilor segmentelor sunt obținute din proiecție în plan.

Punct început	X / Y	Punct sfârșit	X / Y	Lungime segment (** (m)
1	398.237,42 476.917,903	2	398.238,48 476.915,643	2.496
3	398.242,37 476.910,557	4	398.251,929 476.903,902	11.647
5	398.270,747 476.894,812	6	398.286,455 476.889,928	16.45
7	398.304,302 476.886,635	8	398.344,239 476.883,138	40.09
9	398.354,269 476.880,384	10	398.362,105 476.876,3	8.836

Punct început	X / Y	Punct sfârșit	X / Y	Lungime segment (** (m)
2	398.238,48 476.915,643	3	398.242,37 476.910,557	6.403
4	398.251,929 476.903,902	5	398.270,747 476.894,812	20.898
6	398.286,455 476.889,928	7	398.304,302 476.886,635	18.148
8	398.344,239 476.883,138	9	398.354,269 476.880,384	10.401
10	398.362,105 476.876,3	11	398.373,224 476.867,999	13.876

Punct început	X / Y	Punct sfârșit	X / Y	Lungime segment (** (m)
11	398.373,224 476.867,999	12	398.378,238 476.866,642	5.194
13	398.383,456 476.868,505	14	398.387,402 476.874,035	6.794
15	398.387,729 476.879,736	16	398.386,352 476.884,814	5.261
17	398.381,639 476.888,882	18	398.375,556 476.890,497	6.294
19	398.342,312 476.895,403	20	398.318,836 476.901,534	24.263
21	398.290,366 476.911,031	22	398.284,395 476.914,438	6.875
23	398.278,618 476.920,07	24	398.276,085 476.925,091	5.624
25	398.262,194 476.922,508	1	398.237,42 476.917,903	25.198

Punct început	X / Y	Punct sfârșit	X / Y	Lungime segment (** (m)
12	398.378,238 476.866,642	13	398.383,456 476.868,505	5.541
14	398.387,402 476.874,035	15	398.387,729 476.879,736	5.71
16	398.386,352 476.884,814	17	398.381,639 476.888,882	6.226
18	398.375,556 476.890,497	19	398.342,312 476.895,403	33.604
20	398.318,836 476.901,534	21	398.290,366 476.911,031	30.012
22	398.284,395 476.914,438	23	398.278,618 476.920,07	8.068
24	398.276,085 476.925,091	25	398.262,194 476.922,508	14.129

\*\* Lungimile segmentelor sunt determinate în planul de proiecție Stereo 70 și sunt rotunjite la 1 milimetru.

\*\*\* Distanța dintre puncte este formată din segmente cumulate ce sunt mai mici decât valoarea 1 milimetru.



**DATE DESPRE IMOBILUL NR. 13284**

Oficiul de Cadastru și Publicitate Imobiliară SIBIU  
Biroul de Cadastru și Publicitate Imobiliară Saliste

**A. Partea I. Descrierea imobilului**

TEREN Extravilan

Nr. CF vechi:1114Jina

Nr. topografic:parte din nr. top 3445

Adresa: Jud. Sibiu

Nr. Crt	Nr cadastral Nr. topografic	Suprafața* (mp)	Observații / Referințe
A1	102497	Din acte: 11.510 Masurata: 1.437	Sector cadastral:24 Teren imprejmuit; ; PARTIAL CF 102497 UAT JINA

**B. Partea II. Proprietari și acte**

Inscrieri privitoare la dreptul de proprietate și alte drepturi reale	Referințe
<b>7023 / 05/07/1889</b>	
Act Notarial nr. 0, din 01/01/1889 emis de -;	
B1	A1
Intabulare, drept de PROPRIETATE, cu titlu de drept mostenire, dobandit prin Succesiune, cota actuala 2/8, cota initiala 2/8	
1) <b>RODEAN MARIA</b> , n. Radutiu	
<i>OBSERVATII: (provenita din conversia CF 1114Jina)</i>	
<b>415 / 24/04/1942</b>	
Hotarare Judecatoreasca nr. 1543/1941, din 01/01/1941 emis de JUDECATORIA RURALA MIERCUREA;	
B2	A1
Intabulare, drept de PROPRIETATE, cu titlu de drept mostenire, dobandit prin Succesiune, cota actuala 4/8, cota initiala 1/2	
1) <b>BARBUS MARIA</b> , n. Radutiu	
<i>OBSERVATII: (provenita din conversia CF 1114Jina)</i>	
<b>382 / 01/06/1965</b>	
Act Notarial nr. 16/1965, din 01/01/1965 emis de NOTARIATUL DE STAT RAION SEBES;	
B3	A1
Intabulare, drept de PROPRIETATE, cu titlu de drept mostenire, dobandit prin Succesiune, cota actuala 1/8, cota initiala 1/8	
1) <b>SAVA ILARION</b> , si	
2) <b>SAVA ANA</b> , n. Olariu	
<i>OBSERVATII: (provenita din conversia CF 1114Jina)</i>	
<b>504 / 14/06/1995</b>	
Act Notarial nr. 96/1995, din 01/01/1995 emis de NOTARIATUL DE STAT LOCAL SALISTE;	
B4	A1
Intabulare, drept de PROPRIETATE, cu titlu de drept mostenire, dobandit prin Succesiune, cota actuala 1/8, cota initiala 1/8	
1) <b>BORDEAN MARIA</b> , n. Sterp	
<i>OBSERVATII: (provenita din conversia CF 1114Jina)</i>	
/	
Act Administrativ nr. 12133, din 05/10/2023 emis de PRIMĂRIA COMUNEI JINA;	
B5	A1
Se noteaza posesia factica asupra suprafetei de 1437 mp in favoarea lui	
1) <b>DRĂGHILĂ GHEORGHE</b>	

**C. Partea III. SARCINI .**

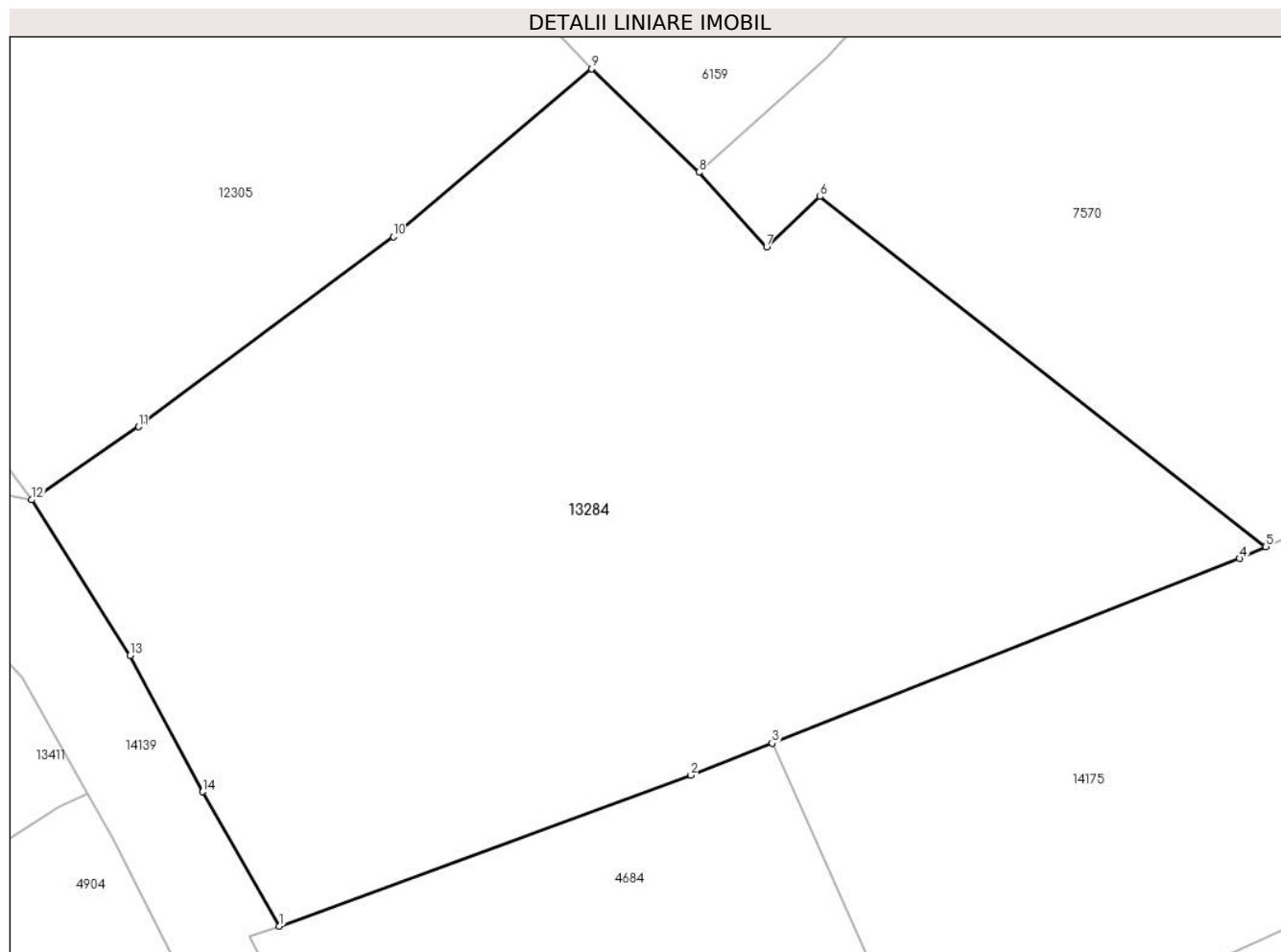
Inscrieri privind dezmembramintele dreptului de proprietate, drepturi reale de garanție și sarcini	Referințe
NU SUNT	

## Anexa Nr. 1 La Partea I

## Teren

Nr cadastral	Suprafața (mp)*	Observații / Referințe
102497	Din acte: 11.510 Masurata: 1.437	; PARTIAL CF 102497 UAT JINA

\* Suprafața este determinată în planul de proiecție Stereo 70.



## Date referitoare la teren

Crt	Categorie folosință	Intra vilan	Suprafața (mp)	Tarla	Parcelă	Nr. topo	Observații / Referințe
1	faneata	NU	1.437	16	882/21	parte din nr. top 3445	fanat

## Lungime Segmente

1) Valorile lungimilor segmentelor sunt obținute din proiecție în plan.

Punct început	X / Y	Punct sfârșit	X / Y	Lungime segment (** (m)
1	398.351,966 476.534,465	2	398.373,258 476.542,281	22.681
2	398.373,258 476.542,281	3	398.377,466 476.543,942	4.524
3	398.377,466 476.543,942	4	398.401,644 476.553,489	25.995
4	398.401,644 476.553,489	5	398.403,002 476.554,109	1.493
5	398.403,002 476.554,109	6	398.379,923 476.572,215	29.334

Punct început	X / Y	Punct sfârşit	X / Y	Lungime segment (** (m)
6	398.379,923 476.572,215	7	398.377,182 476.569,599	3.789
7	398.377,182 476.569,599	8	398.373,675 476.573,473	5.226
8	398.373,675 476.573,473	9	398.368,108 476.578,825	7.722
9	398.368,108 476.578,825	10	398.357,86 476.570,144	13.431
10	398.357,86 476.570,144	11	398.344,684 476.560,303	16.445
11	398.344,684 476.560,303	12	398.339,151 476.556,53	6.697
12	398.339,151 476.556,53	13	398.344,249 476.548,476	9.532
13	398.344,249 476.548,476	14	398.347,987 476.541,426	7.98
14	398.347,987 476.541,426	1	398.351,966 476.534,465	8.018

\*\* Lungimile segmentelor sunt determinate în planul de proiecție Stereo 70 și sunt rotunjite la 1 milimetru.

\*\*\* Distanța dintre puncte este formată din segmente cumulate ce sunt mai mici decât valoarea 1 milimetru.





**DATE DESPRE IMOBILUL NR. 13285**

Oficiul de Cadastru și Publicitate Imobiliară SIBIU  
Biroul de Cadastru și Publicitate Imobiliară Saliste

**A. Partea I. Descrierea imobilului**

TEREN Extravilan

Nr. CF vechi:3834Jina

Nr. topografic:3746

Adresa: Jud. Sibiu

Nr. Crt	Nr cadastral Nr. topografic	Suprafața* (mp)	Observații / Referințe
A1	102652	Din acte: 4.770 Masurata: 2.564	Sector cadastral:25 Teren neimprejmit;

**B. Partea II. Proprietari și acte**

Inscrieri privitoare la dreptul de proprietate și alte drepturi reale	Referințe
<b>913 / 08/07/1922</b>	
Act Notarial nr. 0, din 24/06/1922 emis de -;	
B1	Intabulare, drept de PROPRIETATE, cu titlu de drept donatie, dobandit prin Conventie, cota actuala 1/1, cota initiala 1/1
	1) <b>DANULETIU PAMFILIE</b>
	<i>OBSERVATII: (provenita din conversia CF 3834Jina)</i>
/	
Act Administrativ nr. 10630, din 30/08/2023 emis de PRIMĂRIA COMUNEI JINA;	
B2	Se noteaza posesia factica asupra suprafetei de 2564 mp in favoarea lui
	1) <b>DRĂGHILĂ IOAN</b>

**C. Partea III. SARCINI .**

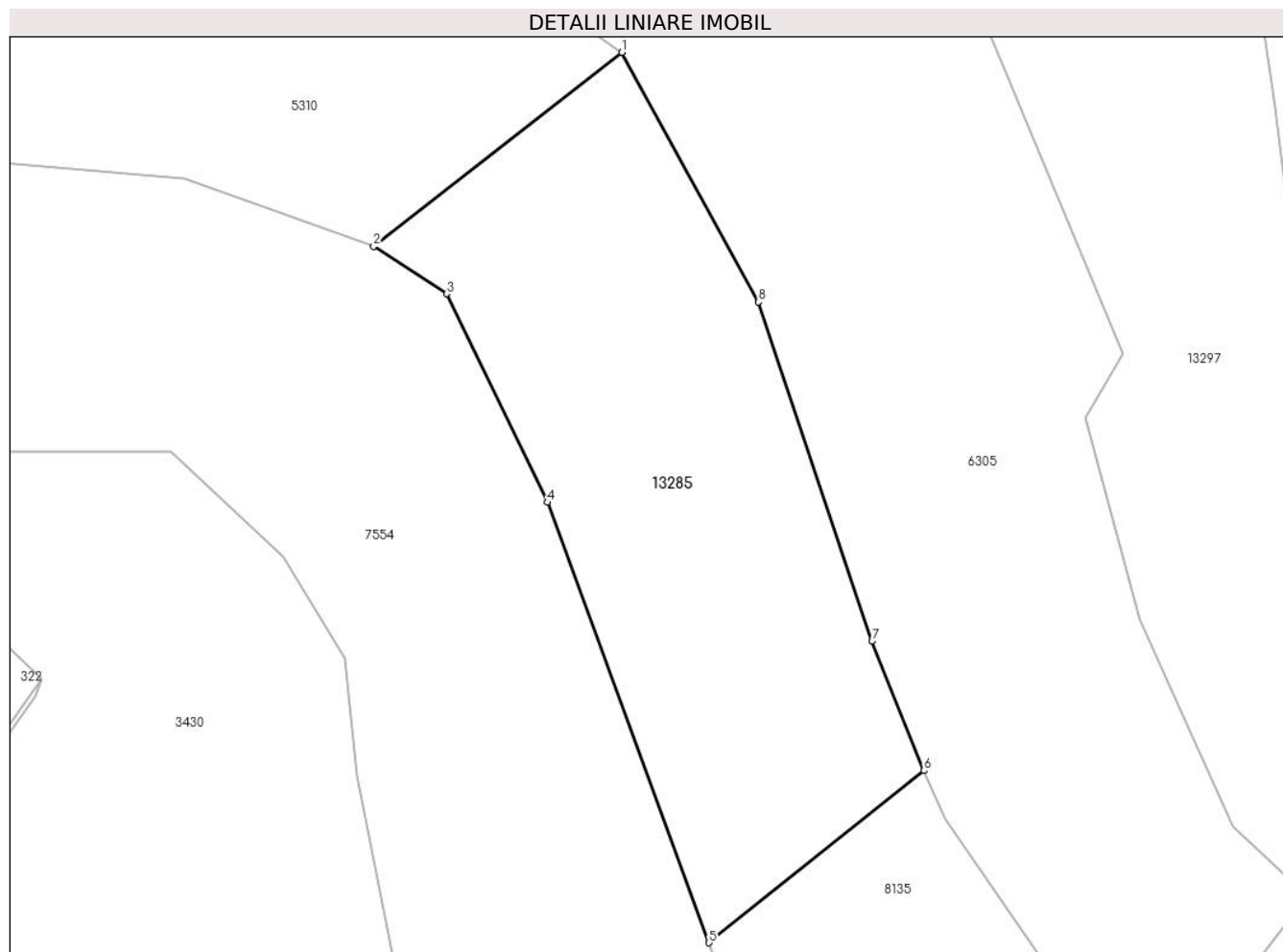
Inscrieri privind dezmembramintele dreptului de proprietate, drepturi reale de garanție și sarcini	Referințe
NU SUNT	

## Anexa Nr. 1 La Partea I

## Teren

Nr cadastral	Suprafața (mp)*	Observații / Referințe
102652	Din acte: 4.770 Masurata: 2.564	

\* Suprafața este determinată în planul de proiecție Stereo 70.



## Date referitoare la teren

Crt	Categorie folosință	Intra vilan	Suprafața (mp)	Tarla	Parcelă	Nr. topo	Observații / Referințe
1	faneata	NU	2.564	18	1200/193	3746	fanat

## Lungime Segmente

1) Valorile lungimilor segmentelor sunt obținute din proiecție în plan.

Punct început	X / Y	Punct sfârșit	X / Y	Lungime segment (** (m)
1	398.754,809 475.857,334	2	398.727,309 475.835,871	34.884
2	398.727,309 475.835,871	3	398.735,425 475.830,609	9.673
3	398.735,425 475.830,609	4	398.746,559 475.807,515	25.638
4	398.746,559 475.807,515	5	398.764,461 475.758,766	51.932
5	398.764,461 475.758,766	6	398.788,24 475.777,833	30.479

Punct început	X / Y	Punct sfârșit	X / Y	Lungime segment (** (m)
6	398.788,24 475.777,833	7	398.782,479 475.792,142	15.425
7	398.782,479 475.792,142	8	398.769,941 475.829,709	39.604
8	398.769,941 475.829,709	1	398.754,809 475.857,334	31.498

\*\* Lungimile segmentelor sunt determinate în planul de proiecție Stereo 70 și sunt rotunjite la 1 milimetru.

\*\*\* Distanța dintre puncte este formată din segmente cumulate ce sunt mai mici decât valoarea 1 milimetru.



**DATE DESPRE IMOBILUL NR. 13289**

Oficiul de Cadastru și Publicitate Imobiliară SIBIU  
Biroul de Cadastru și Publicitate Imobiliară Saliste

**A. Partea I. Descrierea imobilului**

TEREN Extravilan

Adresa: Jud. Sibiu

Nr. Crt	Nr cadastral Nr. topografic	Suprafața* (mp)	Observații / Referințe
A1		4.357	Sector cadastral:26 Teren neimprejmut;

**B. Partea II. Proprietari și acte**

Inscrieri privitoare la dreptul de proprietate și alte drepturi reale		Referințe
/		
Act Normativ nr. 7, din 13/03/1996 emis de PARLAMENTUL ROMÂNIEI;		
B1	Intabulare, drept de PROPRIETATE, dobândit prin Lege, cota actuala 1/1, cota initiala 1/1 1) NEIDENTIFICAT NEIDENTIFICAT	A1
Act Administrativ nr. 15163, din 16/11/2023 emis de PRIMĂRIA COMUNEI JINA;		
B2	Se noteaza posesia factica asupra suprafetei de 4357 mp in favoarea lui 1) DRAGHILA PARASCHIVA	A1

**C. Partea III. SARCINI .**

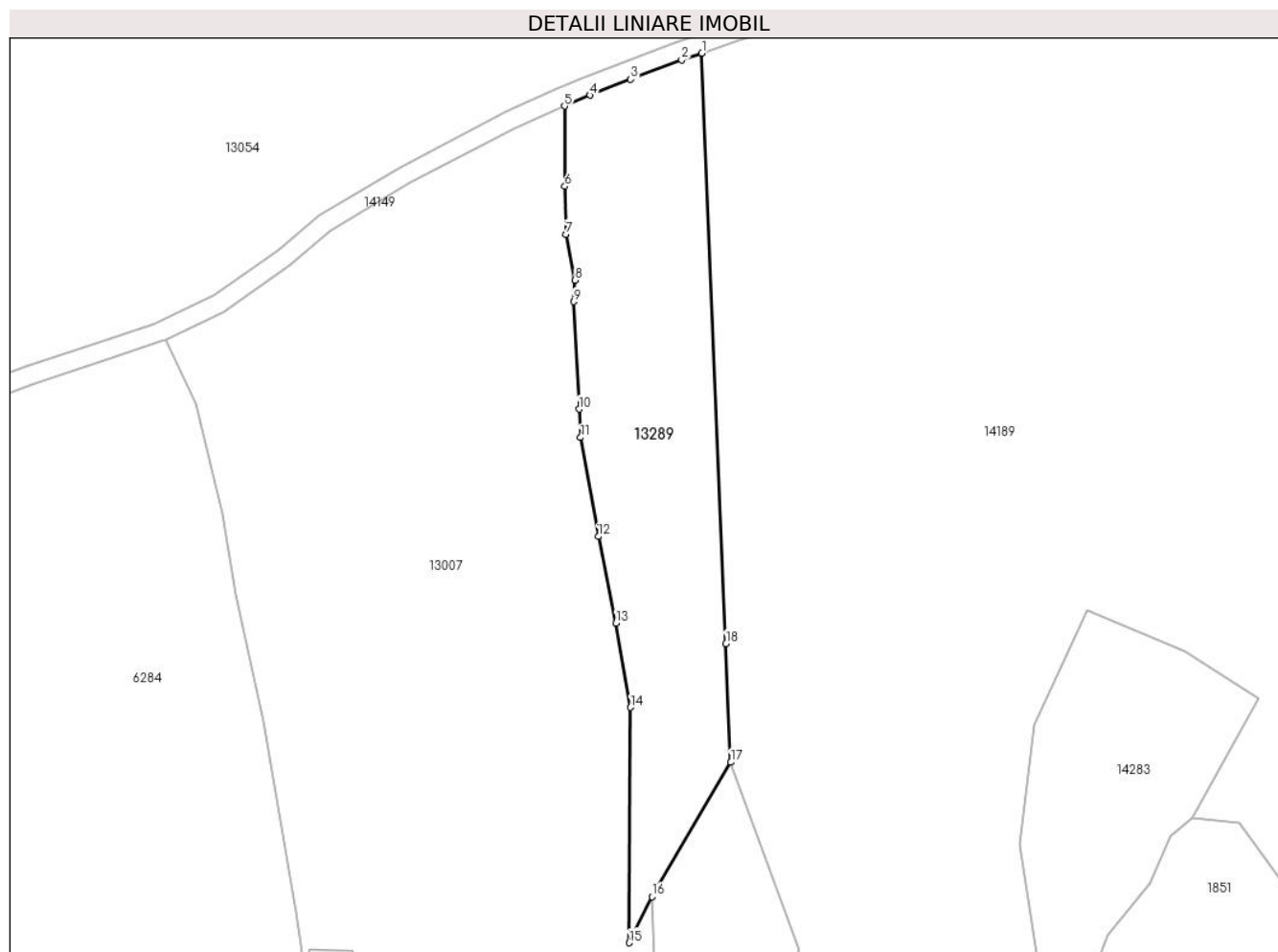
Inscrieri privind dezmembramintele dreptului de proprietate, drepturi reale de garanție și sarcini	Referințe
NU SUNT	

## Anexa Nr. 1 La Partea I

## Teren

Nr cadastral	Suprafața (mp)*	Observații / Referințe
	4.357	

\* Suprafața este determinată în planul de proiecție Stereo 70.



## Date referitoare la teren

Crt	Categorie folosință	Intravilan	Suprafața (mp)	Tarla	Parcelă	Nr. topo	Observații / Referințe
1	faneata	NU	4.357	21	1326/5, 1331/1	-	

## Lungime Segmente

1) Valorile lungimilor segmentelor sunt obținute din proiecție în plan.

Punct început	X / Y	Punct sfârșit	X / Y	Lungime segment (** (m)
1	400.614,0 476.302,586	2	400.609,708 476.301,135	4.531
2	400.609,708 476.301,135	3	400.598,835 476.297,053	11.614
3	400.598,835 476.297,053	4	400.590,158 476.293,631	9.327
4	400.590,158 476.293,631	5	400.584,725 476.291,319	5.904
5	400.584,725 476.291,319	6	400.584,795 476.274,229	17.09

Punct început	X / Y	Punct sfârşit	X / Y	Lungime segment (** (m)
6	400.584,795 476.274,229	7	400.585,071 476.264,018	10.215
7	400.585,071 476.264,018	8	400.586,949 476.254,249	9.948
8	400.586,949 476.254,249	9	400.586,707 476.249,651	4.604
9	400.586,707 476.249,651	10	400.587,798 476.226,765	22.912
10	400.587,798 476.226,765	11	400.588,161 476.220,741	6.035
11	400.588,161 476.220,741	12	400.591,914 476.199,629	21.443
12	400.591,914 476.199,629	13	400.595,731 476.181,211	18.809
13	400.595,731 476.181,211	14	400.598,762 476.163,224	18.241
14	400.598,762 476.163,224	15	400.598,561 476.113,1	50.124
15	400.598,561 476.113,1	16	400.603,367 476.122,917	10.93
16	400.603,367 476.122,917	17	400.620,179 476.151,538	33.193
17	400.620,179 476.151,538	18	400.619,144 476.176,845	25.328
18	400.619,144 476.176,845	1	400.614,0 476.302,586	125.846

\*\* Lungimile segmentelor sunt determinate în planul de proiecție Stereo 70 și sunt rotunjite la 1 milimetru.

\*\*\* Distanța dintre puncte este formată din segmente cumulate ce sunt mai mici decât valoarea 1 milimetru.





**DATE DESPRE IMOBILUL NR. 13290**

Oficiul de Cadastru și Publicitate Imobiliară SIBIU  
Biroul de Cadastru și Publicitate Imobiliară Saliste

**A. Partea I. Descrierea imobilului**

TEREN Extravilan

Nr. CF vechi:6000 JINA

Nr. topografic:4732

Adresa: Jud. Sibiu

Nr. Crt	Nr cadastral Nr. topografic	Suprafața* (mp)	Observații / Referințe
A1		16.689	Sector cadastral:26 Teren neimprejmuit;

**B. Partea II. Proprietari și acte**

Inscrieri privitoare la dreptul de proprietate și alte drepturi reale		Referințe
<b>382 / 19/03/1996</b>		
Act Notarial nr. 382, din 19/03/1996 emis de BNP DRAGOMIR N.;		
B1	Intabulare, drept de PROPRIETATE, cu titlu de donație, dobandit prin Conventie, cota actuala 1/1, cota initiala 1/1 1) <b>DRĂGHILĂ GHEORGHE</b> <i>OBSERVATII: , poziție preluată din CF 6000 JINA</i>	A1

**C. Partea III. SARCINI .**

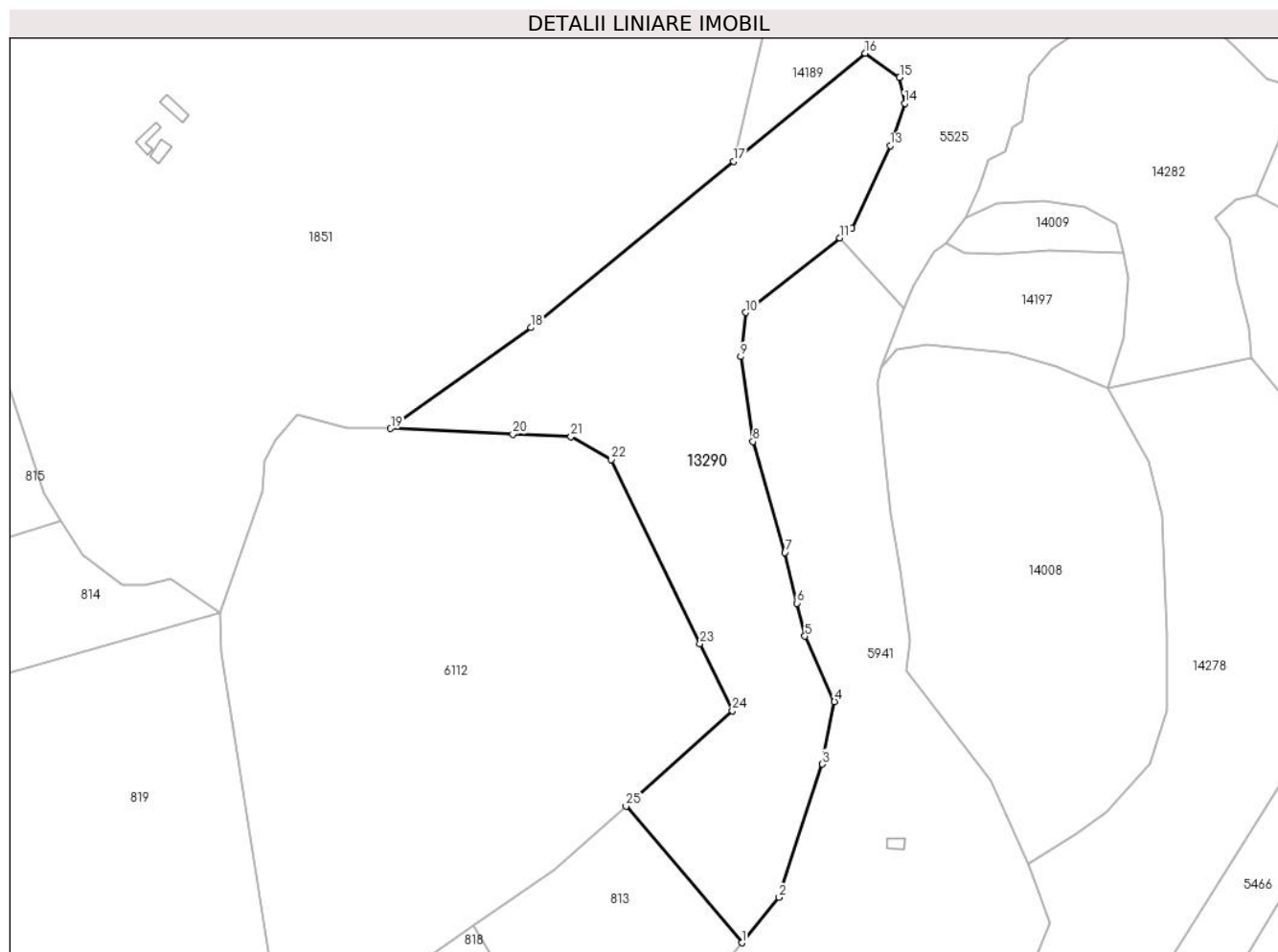
Inscrieri privind dezmembramintele dreptului de proprietate, drepturi reale de garanție și sarcini	Referințe
NU SUNT	

## Anexa Nr. 1 La Partea I

## Teren

Nr cadastral	Suprafața (mp)*	Observații / Referințe
	16.689	

\* Suprafața este determinată în planul de proiecție Stereo 70.



## Date referitoare la teren

Crt	Categorie folosință	Intravilan	Suprafața (mp)	Tarla	Parcelă	Nr. topo	Observații / Referințe
1	fânețe (F) - fânețe împădurite	NU	16.689	21	1326/7, 1328/3, 1308/21, 1302/6	4732	

## Lungime Segmente

1) Valorile lungimilor segmentelor sunt obținute din proiecție în plan.

Punct început	X / Y	Punct sfârșit	X / Y	Lungime segment (** (m)
1	400.828,959 475.599,511	2	400.842,091 475.615,481	20.676
3	400.857,41 475.662,483	4	400.861,604 475.684,47	22.383
5	400.851,247 475.707,564	6	400.848,444 475.719,204	11.973
7	400.844,14 475.737,082	8	400.832,867 475.776,146	40.658

Punct început	X / Y	Punct sfârșit	X / Y	Lungime segment (** (m)
2	400.842,091 475.615,481	3	400.857,41 475.662,483	49.435
4	400.861,604 475.684,47	5	400.851,247 475.707,564	25.31
6	400.848,444 475.719,204	7	400.844,14 475.737,082	18.389
8	400.832,867 475.776,146	9	400.828,551 475.806,103	30.266

Punct început	X / Y	Punct sfârșit	X / Y	Lungime segment (** (m)
9	400.828,551 475.806,103	10	400.830,379 475.821,653	15.657
11	400.863,573 475.847,92	12	400.867,778 475.851,248	5.363
13	400.881,32 475.880,442	14	400.886,356 475.895,332	15.719
15	400.884,626 475.904,508	16	400.872,455 475.913,019	14.852
17	400.825,959 475.874,897	18	400.754,527 475.816,329	92.373
19	400.705,124 475.780,758	20	400.748,217 475.778,773	43.139
21	400.768,642 475.777,832	22	400.782,966 475.769,739	16.452
23	400.814,188 475.704,954	24	400.825,602 475.681,269	26.292
25	400.788,119 475.647,616	1	400.828,959 475.599,511	63.103

Punct început	X / Y	Punct sfârșit	X / Y	Lungime segment (** (m)
10	400.830,379 475.821,653	11	400.863,573 475.847,92	42.33
12	400.867,778 475.851,248	13	400.881,32 475.880,442	32.182
14	400.886,356 475.895,332	15	400.884,626 475.904,508	9.338
16	400.872,455 475.913,019	17	400.825,959 475.874,897	60.126
18	400.754,527 475.816,329	19	400.705,124 475.780,758	60.877
20	400.748,217 475.778,773	21	400.768,642 475.777,832	20.447
22	400.782,966 475.769,739	23	400.814,188 475.704,954	71.916
24	400.825,602 475.681,269	25	400.788,119 475.647,616	50.374

\*\* Lungimile segmentelor sunt determinate în planul de proiecție Stereo 70 și sunt rotunjite la 1 milimetru.

\*\*\* Distanța dintre puncte este formată din segmente cumulate ce sunt mai mici decât valoarea 1 milimetru.



**DATE DESPRE IMOBILUL NR. 13291**

Oficiul de Cadastru și Publicitate Imobiliară SIBIU  
 Biroul de Cadastru și Publicitate Imobiliară Saliste

**A. Partea I. Descrierea imobilului**

TEREN Extravilan

Adresa: Jud. Sibiu

Nr. Crt	Nr cadastral Nr. topografic	Suprafața* (mp)	Observații / Referințe
A1		2.350	Sector cadastral:24 Teren imprejmuit;

**B. Partea II. Proprietari și acte**

Inscrieri privitoare la dreptul de proprietate și alte drepturi reale		Referințe
/		
Act Normativ nr. 7, din 13/03/1996 emis de PARLAMENTUL ROMÂNIEI;		
B1	Intabulare, drept de PROPRIETATE, dobândit prin Lege, cota actuala 1/1, cota initiala 1/1 1) <b>NEIDENTIFICAT NEIDENTIFICAT</b>	A1
Act Administrativ nr. 10452, din 29/08/2023 emis de PRIMĂRIA COMUNEI JINA;		
B2	Se noteaza posesia factica asupra suprafetei de 2350 mp in favoarea lui 1) <b>BEBEȘELEA-STERP IOAN</b>	A1

**C. Partea III. SARCINI .**

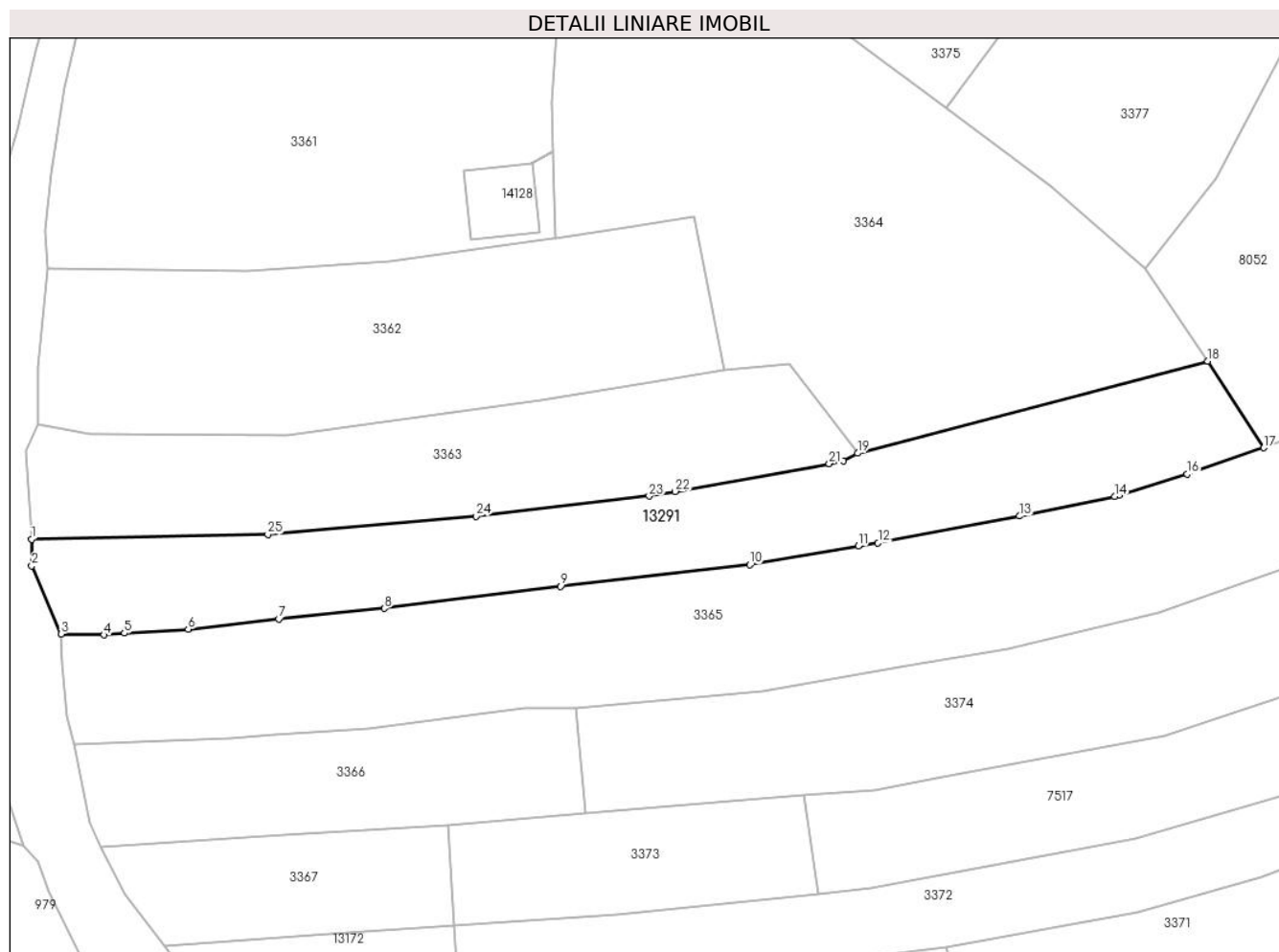
Inscrieri privind dezmembramintele dreptului de proprietate, drepturi reale de garanție și sarcini	Referințe
NU SUNT	

## Anexa Nr. 1 La Partea I

## Teren

Nr cadastral	Suprafața (mp)*	Observații / Referințe
	2.350	

\* Suprafața este determinată în planul de proiecție Stereo 70.



## Date referitoare la teren

Crt	Categorie folosință	Intra vilan	Suprafața (mp)	Tarla	Parcelă	Nr. topo	Observații / Referințe
1	faneata	NU	2.047	16	916/1,914/5	-	
2	arabil	NU	303	16	916/1	-	

## Lungime Segmente

1) Valorile lungimilor segmentelor sunt obținute din proiecție în plan.

Punct început	X / Y	Punct sfârșit	X / Y	Lungime segment (** (m)
1	398.044,769 476.737,302	2	398.044,807 476.733,434	3.868
3	398.049,07 476.723,441	4	398.055,379 476.723,302	6.311
5	398.058,361 476.723,575	6	398.067,684 476.724,163	9.342
7	398.080,971 476.725,636	8	398.096,404 476.727,196	15.512

Punct început	X / Y	Punct sfârșit	X / Y	Lungime segment (** (m)
2	398.044,807 476.733,434	3	398.049,07 476.723,441	10.864
4	398.055,379 476.723,302	5	398.058,361 476.723,575	2.994
6	398.067,684 476.724,163	7	398.080,971 476.725,636	13.368
8	398.096,404 476.727,196	9	398.122,228 476.730,424	26.025

Punct început	X / Y	Punct sfârșit	X / Y	Lungime segment (** (m)
9	398.122,228 476.730,424	10	398.149,891 476.733,574	27.842
11	398.165,758 476.736,298	12	398.168,665 476.736,797	2.95
13	398.189,373 476.740,698	14	398.203,323 476.743,554	14.239
15	398.203,957 476.743,75	16	398.213,915 476.746,831	10.424
17	398.225,12 476.750,699	18	398.216,931 476.763,381	15.096
19	398.165,669 476.749,903	20	398.163,546 476.748,74	2.421
21	398.161,514 476.748,373	22	398.138,963 476.744,304	22.915
23	398.135,166 476.743,618	24	398.109,817 476.740,692	25.517
25	398.079,359 476.738,013	1	398.044,769 476.737,302	34.597

Punct început	X / Y	Punct sfârșit	X / Y	Lungime segment (** (m)
10	398.149,891 476.733,574	11	398.165,758 476.736,298	16.099
12	398.168,665 476.736,797	13	398.189,373 476.740,698	21.072
14	398.203,323 476.743,554	15	398.203,957 476.743,75	0.664
16	398.213,915 476.746,831	17	398.225,12 476.750,699	11.854
18	398.216,931 476.763,381	19	398.165,669 476.749,903	53.004
20	398.163,546 476.748,74	21	398.161,514 476.748,373	2.065
22	398.138,963 476.744,304	23	398.135,166 476.743,618	3.858
24	398.109,817 476.740,692	25	398.079,359 476.738,013	30.576

\*\* Lungimile segmentelor sunt determinate în planul de proiecție Stereo 70 și sunt rotunjite la 1 milimetru.

\*\*\* Distanța dintre puncte este formată din segmente cumulate ce sunt mai mici decât valoarea 1 milimetru.







## DATE DESPRE IMOBILUL NR. 13292

Oficiul de Cadastru și Publicitate Imobiliară SIBIU  
Biroul de Cadastru și Publicitate Imobiliară Saliste

## A. Partea I. Descrierea imobilului

TEREN Extravilan

Nr. CF vechi:145 Jina

Nr. topografic:parte din nr. top 3964

Adresa: Jud. Sibiu

Nr. Crt	Nr cadastral Nr. topografic	Suprafața* (mp)	Observații / Referințe
A1	102739	Din acte: 18.196 Masurata: 6.880	Sector cadastral:30 Teren neimprejmuit; ; PARTIAL CF 102739 JINA

## B. Partea II. Proprietari și acte

Inscrieri privitoare la dreptul de proprietate și alte drepturi reale	Referințe
<b>649 / 27/04/1928</b>	
Act Notarial nr. 0, din 25/03/1928 emis de -;	
B1	A1
Intabulare, drept de PROPRIETATE, cu titlu de drept zestre, dobandit prin Conventie, cota actuala 1/3, cota initiala 1/3	
1) <b>VLAD PANFILIE</b>	
<i>OBSERVATII: (provenita din conversia CF 145Jina)</i>	
<b>3127 / 27/11/1937</b>	
Hotarare Judecatoreasca nr. 797/1933, din 01/01/1933 emis de JUDECATORIA MIERCUREA SIBIULUI;	
B2	A1
Intabulare, drept de PROPRIETATE, cu titlu de drept mostenire, dobandit prin Succesiune, cota actuala 1/3, cota initiala 1/3	
1) <b>SALCU IOANA</b> , n. Vlad	
<i>OBSERVATII: (provenita din conversia CF 145Jina)</i>	
B3	A1
Intabulare, drept de PROPRIETATE, cu titlu de drept mostenire, dobandit prin Succesiune, cota actuala 1/3, cota initiala 1/3	
1) <b>CUTEAN PARASCHIVA</b> , n. Vlad	
<i>OBSERVATII: (provenita din conversia CF 145Jina)</i>	
/	
Act Administrativ nr. 15555, din 21/11/2023 emis de PRIMĂRIA COMUNEI JINA;	
B4	A1
Se noteaza posesia factica asupra suprafetei de 6880 mp in favoarea lui	
1) <b>VÎRVOREA MARINA</b>	

## C. Partea III. SARCINI .

Inscrieri privind dezmembramintele dreptului de proprietate, drepturi reale de garanție și sarcini	Referințe
NU SUNT	

## Anexa Nr. 1 La Partea I

## Teren

Nr cadastral	Suprafața (mp)*	Observații / Referințe
102739	Din acte: 18.196 Masurata: 6.880	; PARTIAL CF 102739 JINA

\* Suprafața este determinată în planul de proiecție Stereo 70.

## DETALII LINIARE IMOBIL



## Date referitoare la teren

Crt	Categorie folosință	Intra vilan	Suprafața (mp)	Tarla	Parcelă	Nr. topo	Observații / Referințe
1	faneata	NU	4.991	25	1880/47	parte din nr. top 3964	
2	fânețe (F) - fânețe împădurite	NU	1.889	25	1880/47	parte din nr. top 3964	

## Lungime Segmente

1) Valorile lungimilor segmentelor sunt obținute din proiecție în plan.

Punct început	X / Y	Punct sfârșit	X / Y	Lungime segment (** (m)
1	397.840,082 473.954,109	2	397.885,492 473.934,485	49.469
3	397.895,727 473.926,828	4	397.899,801 473.921,236	6.919
5	397.921,734 473.879,908	6	397.970,994 473.867,965	50.687

Punct început	X / Y	Punct sfârșit	X / Y	Lungime segment (** (m)
2	397.885,492 473.934,485	3	397.895,727 473.926,828	12.782
4	397.899,801 473.921,236	5	397.921,734 473.879,908	46.787
6	397.970,994 473.867,965	7	398.034,549 473.866,514	63.572

Punct început	X / Y	Punct sfârșit	X / Y	Lungime segment (** (m)
7	398.034,549 473.866,514	8	398.061,104 473.870,345	26.83
9	398.121,362 473.878,152	10	398.123,184 473.896,523	18.461
11	398.105,966 473.900,233	12	398.088,312 473.898,091	17.783
13	398.053,067 473.891,808	14	398.039,961 473.889,472	13.313
15	397.996,257 473.888,707	16	397.983,476 473.890,935	12.974
17	397.971,937 473.892,946	18	397.948,205 473.901,793	25.327
19	397.925,448 473.914,215	20	397.904,524 473.932,387	27.713
21	397.894,719 473.943,929	22	397.876,644 473.980,973	41.218

Punct început	X / Y	Punct sfârșit	X / Y	Lungime segment (** (m)
8	398.061,104 473.870,345	9	398.121,362 473.878,152	60.762
10	398.123,184 473.896,523	11	398.105,966 473.900,233	17.613
12	398.088,312 473.898,091	13	398.053,067 473.891,808	35.801
14	398.039,961 473.889,472	15	397.996,257 473.888,707	43.711
16	397.983,476 473.890,935	17	397.971,937 473.892,946	11.713
18	397.948,205 473.901,793	19	397.925,448 473.914,215	25.927
20	397.904,524 473.932,387	21	397.894,719 473.943,929	15.144
22	397.876,644 473.980,973	1	397.840,082 473.954,109	45.37

\*\* Lungimile segmentelor sunt determinate în planul de proiecție Stereo 70 și sunt rotunjite la 1 milimetru.

\*\*\* Distanța dintre puncte este formată din segmente cumulate ce sunt mai mici decât valoarea 1 milimetru.



**DATE DESPRE IMOBILUL NR. 13293**

Oficiul de Cadastru și Publicitate Imobiliară SIBIU  
Biroul de Cadastru și Publicitate Imobiliară Saliste

**A. Partea I. Descrierea imobilului**

TEREN Extravilan

Nr. CF vechi:6005 Jina  
Nr. topografic:4927, 4928

Adresa: Jud. Sibiu

Nr. Crt	Nr cadastral Nr. topografic	Suprafața* (mp)	Observații / Referințe
A1		Din acte: 18.359 Masurata: 5.730	Sector cadastral:57 Teren neimprejmuit;

**B. Partea II. Proprietari și acte**

Inscrieri privitoare la dreptul de proprietate și alte drepturi reale	Referințe
<b>1175 / 03/07/1996</b>	
Hotarare Judecatoreasca nr. 176/1996, din 01/01/1996 emis de JUDECĂTORIA SĂLIȘTE (dosar nr. 127/1996);	
B1	A1
Intabulare, drept de PROPRIETATE, cu titlu de drept uzucapiune, dobandit prin Hotarare Judecatoreasca, cota actuala 1/1, cota initiala 1/1	
1) <b>NICOARĂ IOAN</b>	
<i>OBSERVATII: , poziție preluată din CF 6005 JINA</i>	

**C. Partea III. SARCINI .**

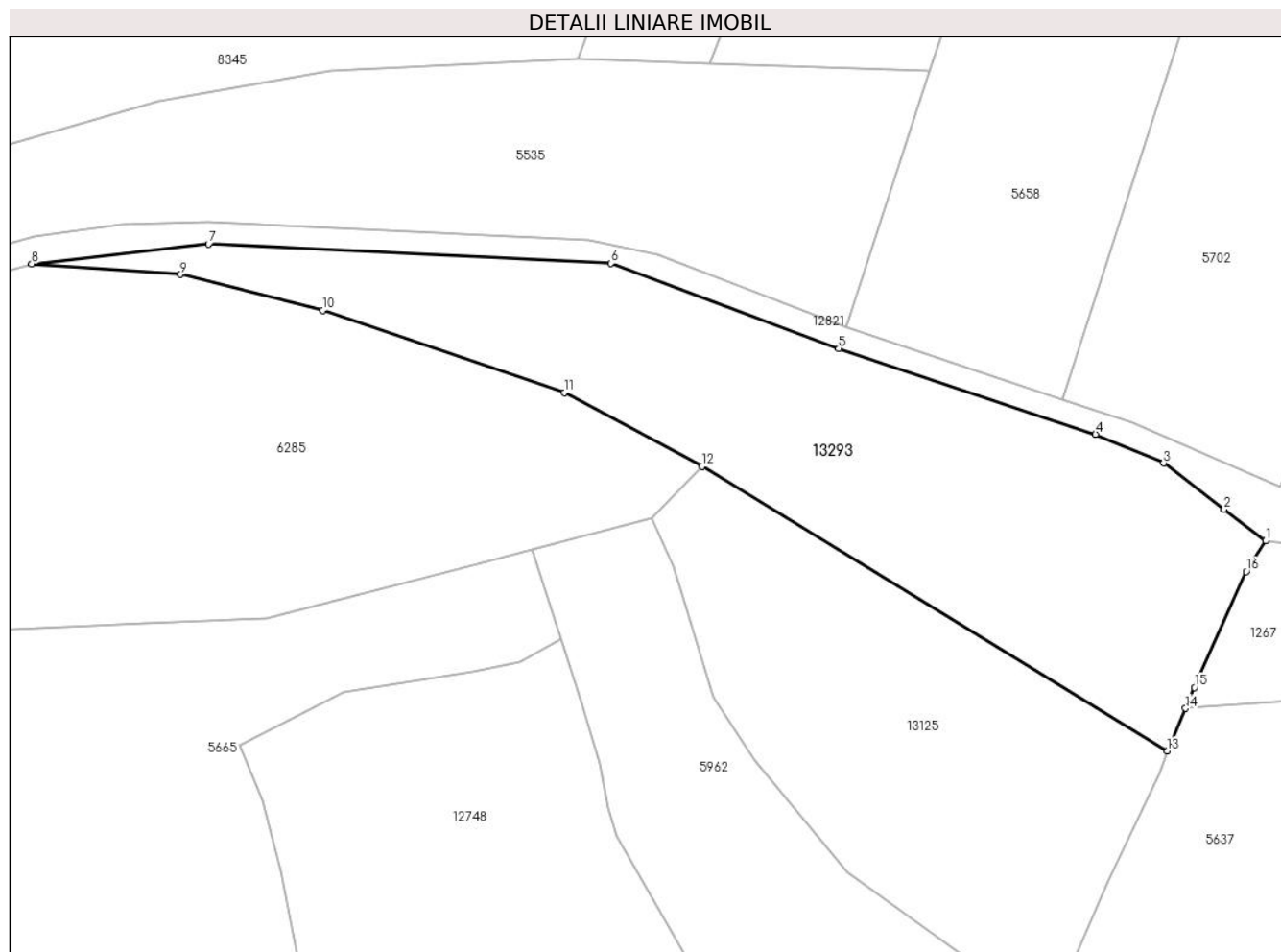
Inscrieri privind dezmembramintele dreptului de proprietate, drepturi reale de garanție și sarcini	Referințe
NU SUNT	

## Anexa Nr. 1 La Partea I

## Teren

Nr cadastral	Suprafața (mp)*	Observații / Referințe
	Din acte: 18.359 Masurata: 5.730	

\* Suprafața este determinată în planul de proiecție Stereo 70.



## Date referitoare la teren

Crt	Categorie folosință	Intra vilan	Suprafața (mp)	Tarla	Parcelă	Nr. topo	Observații / Referințe
1	faneata	NU	5.730	41	2595/39	4927, 4928	

## Lungime Segmente

1) Valorile lungimilor segmentelor sunt obținute din proiecție în plan.

Punct început	X / Y	Punct sfârșit	X / Y	Lungime segment (** (m)
1	398.836,145 473.622,868	2	398.828,6 473.628,612	9.483
2	398.828,6 473.628,612	3	398.817,549 473.637,005	13.877
3	398.817,549 473.637,005	4	398.805,165 473.642,253	13.45
4	398.805,165 473.642,253	5	398.758,371 473.657,901	49.341
5	398.758,371 473.657,901	6	398.716,97 473.673,352	44.19

Punct început	X / Y	Punct sfârşit	X / Y	Lungime segment (** (m)
6	398.716,97 473.673,352	7	398.643,69 473.676,879	73.365
7	398.643,69 473.676,879	8	398.611,464 473.673,295	32.425
8	398.611,464 473.673,295	9	398.638,563 473.671,345	27.169
9	398.638,563 473.671,345	10	398.664,44 473.664,803	26.691
10	398.664,44 473.664,803	11	398.708,425 473.649,866	46.452
11	398.708,425 473.649,866	12	398.733,497 473.636,423	28.449
12	398.733,497 473.636,423	13	398.818,224 473.584,588	99.325
13	398.818,224 473.584,588	14	398.821,552 473.592,366	8.46
14	398.821,552 473.592,366	15	398.823,176 473.596,162	4.129
15	398.823,176 473.596,162	16	398.832,603 473.617,276	23.123
16	398.832,603 473.617,276	1	398.836,145 473.622,868	6.619

\*\* Lungimile segmentelor sunt determinate în planul de proiecție Stereo 70 și sunt rotunjite la 1 milimetru.

\*\*\* Distanța dintre puncte este formată din segmente cumulate ce sunt mai mici decât valoarea 1 milimetru.





**DATE DESPRE IMOBILUL NR. 13294**

Oficiul de Cadastru și Publicitate Imobiliară SIBIU  
Biroul de Cadastru și Publicitate Imobiliară Saliste

**A. Partea I. Descrierea imobilului**

Nr. CF vechi:2761Jina  
Nr. topografic:3545

TEREN Extravilan

Adresa: Jud. Sibiu

Nr. Crt	Nr cadastral Nr. topografic	Suprafața* (mp)	Observații / Referințe
A1	104722	Din acte: 3.985 Masurata: 8.915	Sector cadastral:25 Teren neimprejmuit;

**B. Partea II. Proprietari și acte**

Inscrieri privitoare la dreptul de proprietate și alte drepturi reale	Referințe
<b>1127 / 09/04/1981</b>	
Act Notarial nr. 1288, din 01/01/1980 emis de NOTARIATUL DE STAT JUDETEAN SIBIU;	
B1	A1
Intabulare, drept de PROPRIETATE, dobandit prin Succesiune, cota actuala 1/1, cota initiala 1/1	
1) STREULEA MARIA, jr	
/	
Act Administrativ nr. 12795, din 12/10/2023 emis de PRIMĂRIA COMUNEI JINA;	
B2	A1
Se noteaza posesia factica asupra suprafetei de 8915 mp in favoarea lui	
1) NICOARĂ ILEANA	

**C. Partea III. SARCINI .**

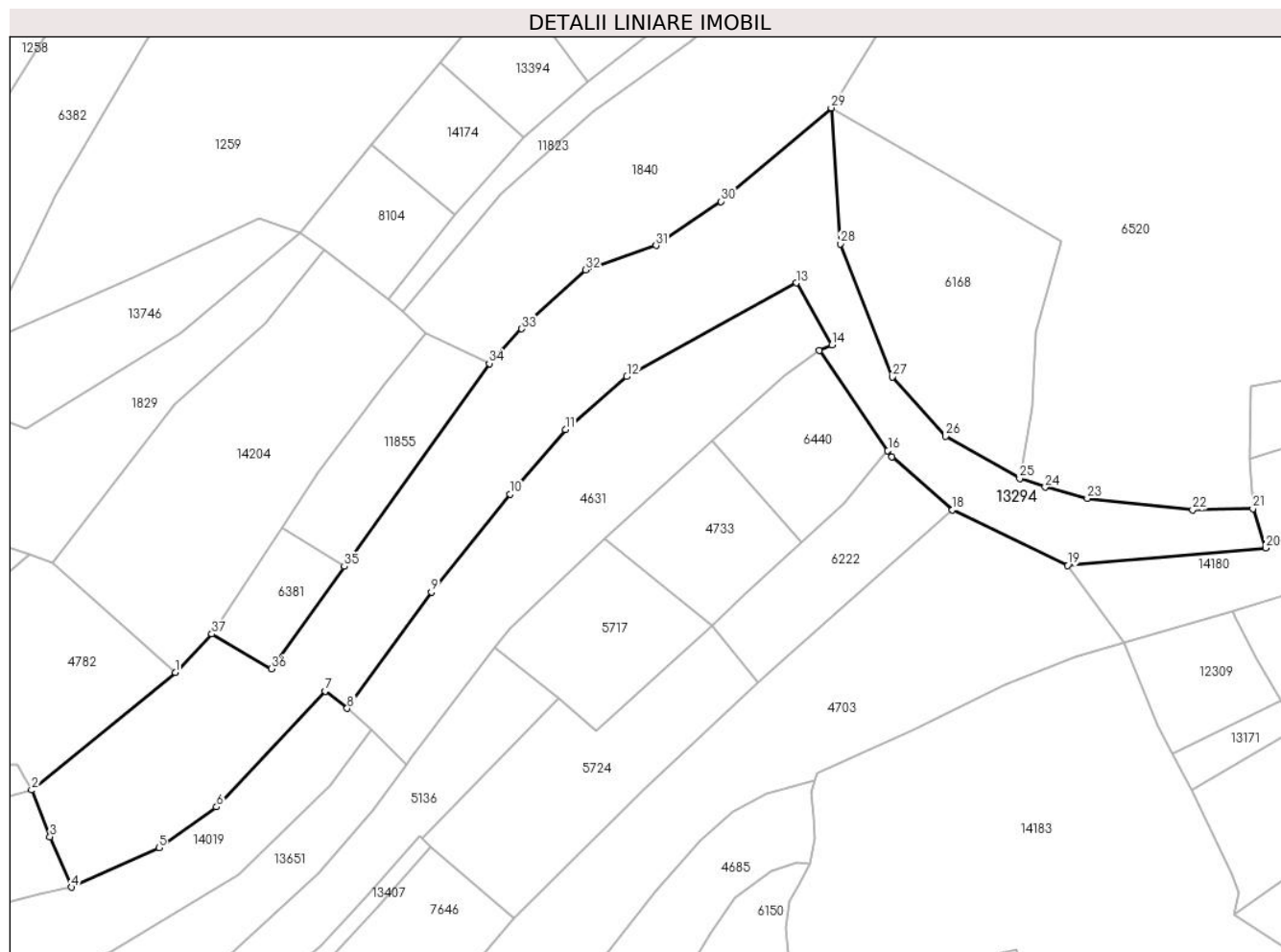
Inscrieri privind dezmembramintele dreptului de proprietate, drepturi reale de garanție și sarcini	Referințe
NU SUNT	

## Anexa Nr. 1 La Partea I

## Teren

Nr cadastral	Suprafața (mp)*	Observații / Referințe
104722	Din acte: 3.985 Masurata: 8.915	

\* Suprafața este determinată în planul de proiecție Stereo 70.



## Date referitoare la teren

Crt	Categorie folosință	Intravilan	Suprafața (mp)	Tarla	Parcelă	Nr. topo	Observații / Referințe
1	faneata	NU	8.915	18	1134/2, 1135/1	3545	

## Lungime Segmente

1) Valorile lungimilor segmentelor sunt obținute din proiecție în plan.

Punct început	X / Y	Punct sfârșit	X / Y	Lungime segment (** (m)
1	398.647,01 476.476,855	2	398.610,523 476.446,917	47.197
3	398.615,193 476.435,016	4	398.620,678 476.422,171	13.967
5	398.642,867 476.432,25	6	398.657,535 476.442,62	17.963
7	398.685,162 476.472,077	8	398.690,769 476.467,67	7.132
9	398.712,135 476.497,225	10	398.732,233 476.522,164	32.029

Punct început	X / Y	Punct sfârșit	X / Y	Lungime segment (** (m)
2	398.610,523 476.446,917	3	398.615,193 476.435,016	12.784
4	398.620,678 476.422,171	5	398.642,867 476.432,25	24.371
6	398.657,535 476.442,62	7	398.685,162 476.472,077	40.385
8	398.690,769 476.467,67	9	398.712,135 476.497,225	36.469
10	398.732,233 476.522,164	11	398.746,261 476.538,538	21.561

Punct început	X / Y	Punct sfârșit	X / Y	Lungime segment (** (m)
11	398.746,261 476.538,538	12	398.761,857 476.552,016	20.613
13	398.804,944 476.575,859	14	398.813,969 476.560,119	18.144
15	398.810,763 476.558,612	16	398.828,24 476.533,226	30.82
17	398.829,322 476.531,654	18	398.844,675 476.518,141	20.453
19	398.873,975 476.504,02	20	398.924,333 476.508,441	50.552
21	398.921,083 476.518,435	22	398.905,735 476.518,2	15.35
23	398.878,948 476.521,055	24	398.868,247 476.523,91	11.075
25	398.861,782 476.526,165	26	398.842,911 476.536,855	21.688
27	398.829,337 476.551,902	28	398.816,126 476.585,808	36.389
29	398.813,853 476.620,376	30	398.785,848 476.596,551	36.768
31	398.769,338 476.585,372	32	398.751,351 476.579,19	19.02
33	398.735,138 476.564,19	34	398.726,885 476.555,366	12.082
35	398.690,043 476.503,764	36	398.671,462 476.477,738	31.978
37	398.656,325 476.486,574	1	398.647,01 476.476,855	13.462

Punct început	X / Y	Punct sfârșit	X / Y	Lungime segment (** (m)
12	398.761,857 476.552,016	13	398.804,944 476.575,859	49.244
14	398.813,969 476.560,119	15	398.810,763 476.558,612	3.543
16	398.828,24 476.533,226	17	398.829,322 476.531,654	1.908
18	398.844,675 476.518,141	19	398.873,975 476.504,02	32.525
20	398.924,333 476.508,441	21	398.921,083 476.518,435	10.509
22	398.905,735 476.518,2	23	398.878,948 476.521,055	26.939
24	398.868,247 476.523,91	25	398.861,782 476.526,165	6.847
26	398.842,911 476.536,855	27	398.829,337 476.551,902	20.265
28	398.816,126 476.585,808	29	398.813,853 476.620,376	34.643
30	398.785,848 476.596,551	31	398.769,338 476.585,372	19.939
32	398.751,351 476.579,19	33	398.735,138 476.564,19	22.088
34	398.726,885 476.555,366	35	398.690,043 476.503,764	63.404
36	398.671,462 476.477,738	37	398.656,325 476.486,574	17.527

\*\* Lungimile segmentelor sunt determinate în planul de proiecție Stereo 70 și sunt rotunjite la 1 milimetru.

\*\*\* Distanța dintre puncte este formată din segmente cumulate ce sunt mai mici decât valoarea 1 milimetru.



**DATE DESPRE IMOBILUL NR. 13295**

Oficiul de Cadastru și Publicitate Imobiliară SIBIU  
Biroul de Cadastru și Publicitate Imobiliară Saliste

**A. Partea I. Descrierea imobilului**

TEREN Extravilan

Adresa: Jud. Sibiu

Nr. Crt	Nr cadastral Nr. topografic	Suprafața* (mp)	Observații / Referințe
A1		2.840	Sector cadastral:21 Teren neimprejmut;

**B. Partea II. Proprietari și acte**

Inscrieri privitoare la dreptul de proprietate și alte drepturi reale		Referințe
/		
Act Normativ nr. 7, din 13/03/1996 emis de PARLAMENTUL ROMÂNIEI;		
B1	Intabulare, drept de PROPRIETATE, dobândit prin Lege, cota actuala 1/1, cota initiala 1/1 1) NEIDENTIFICAT NEIDENTIFICAT	A1
Act Administrativ nr. 15164, din 16/11/2023 emis de PRIMĂRIA COMUNEI JINA;		
B2	Se noteaza posesia factica asupra suprafetei de 2840 mp in favoarea lui 1) VINGĂRZAN DUMITRU	A1

**C. Partea III. SARCINI .**

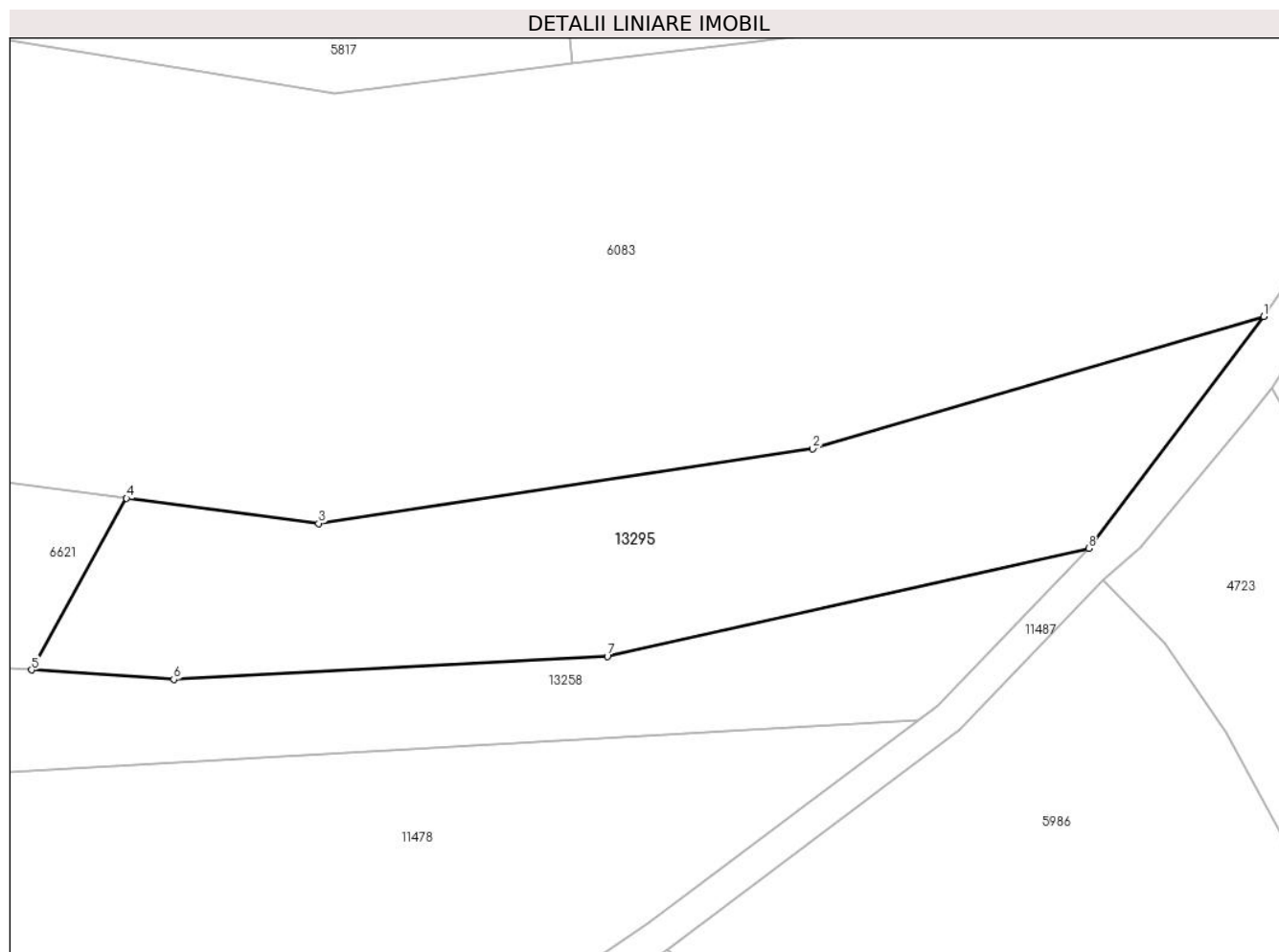
Inscrieri privind dezmembramintele dreptului de proprietate, drepturi reale de garanție și sarcini	Referințe
NU SUNT	

## Anexa Nr. 1 La Partea I

## Teren

Nr cadastral	Suprafața (mp)*	Observații / Referințe
	2.840	

\* Suprafața este determinată în planul de proiecție Stereo 70.



## Date referitoare la teren

Crt	Categorie folosință	Intravilan	Suprafața (mp)	Tarla	Parcelă	Nr. topo	Observații / Referințe
1	fânețe (F) - fânețe împădurite	NU	2.840	27	2028/293	-	

## Lungime Segmente

1) Valorile lungimilor segmentelor sunt obținute din proiecție în plan.

Punct început	X / Y	Punct sfârșit	X / Y	Lungime segment (** (m))
1	397.415,08 475.077,087	2	397.359,142 475.060,703	58.288
2	397.359,142 475.060,703	3	397.297,852 475.051,458	61.983
3	397.297,852 475.051,458	4	397.274,023 475.054,568	24.031
4	397.274,023 475.054,568	5	397.262,249 475.033,285	24.323

Punct început	X / Y	Punct sfârşit	X / Y	Lungime segment (** (m)
5	397.262,249 475.033,285	6	397.279,885 475.032,132	17.674
6	397.279,885 475.032,132	7	397.333,656 475.034,984	53.847
7	397.333,656 475.034,984	8	397.393,376 475.048,364	61.201
8	397.393,376 475.048,364	1	397.415,08 475.077,087	36.001

\*\* Lungimile segmentelor sunt determinate în planul de proiecție Stereo 70 și sunt rotunjite la 1 milimetru.

\*\*\* Distanța dintre puncte este formată din segmente cumulate ce sunt mai mici decât valoarea 1 milimetru.





**DATE DESPRE IMOBILUL NR. 13296**

Oficiul de Cadastru și Publicitate Imobiliară SIBIU  
Biroul de Cadastru și Publicitate Imobiliară Saliste

**A. Partea I. Descrierea imobilului**

TEREN Extravilan

Adresa: Jud. Sibiu

Nr. Crt	Nr cadastral Nr. topografic	Suprafața* (mp)	Observații / Referințe
A1		11.354	Sector cadastral:57 Teren neimprejmit;

**B. Partea II. Proprietari și acte**

Inscrieri privitoare la dreptul de proprietate și alte drepturi reale		Referințe
/		
Act Normativ nr. 7, din 13/03/1996 emis de PARLAMENTUL ROMÂNIEI;		
B1	Intabulare, drept de PROPRIETATE, dobândit prin Lege, cota actuala 1/1, cota initiala 1/1 1) NEIDENTIFICAT NEIDENTIFICAT	A1
Act Administrativ nr. 11405, din 15/09/2023 emis de PRIMĂRIA COMUNEI JINA;		
B2	Se noteaza posesia factica asupra suprafetei de 11354 mp in favoarea lui 1) PRODE NICOLAE	A1

**C. Partea III. SARCINI .**

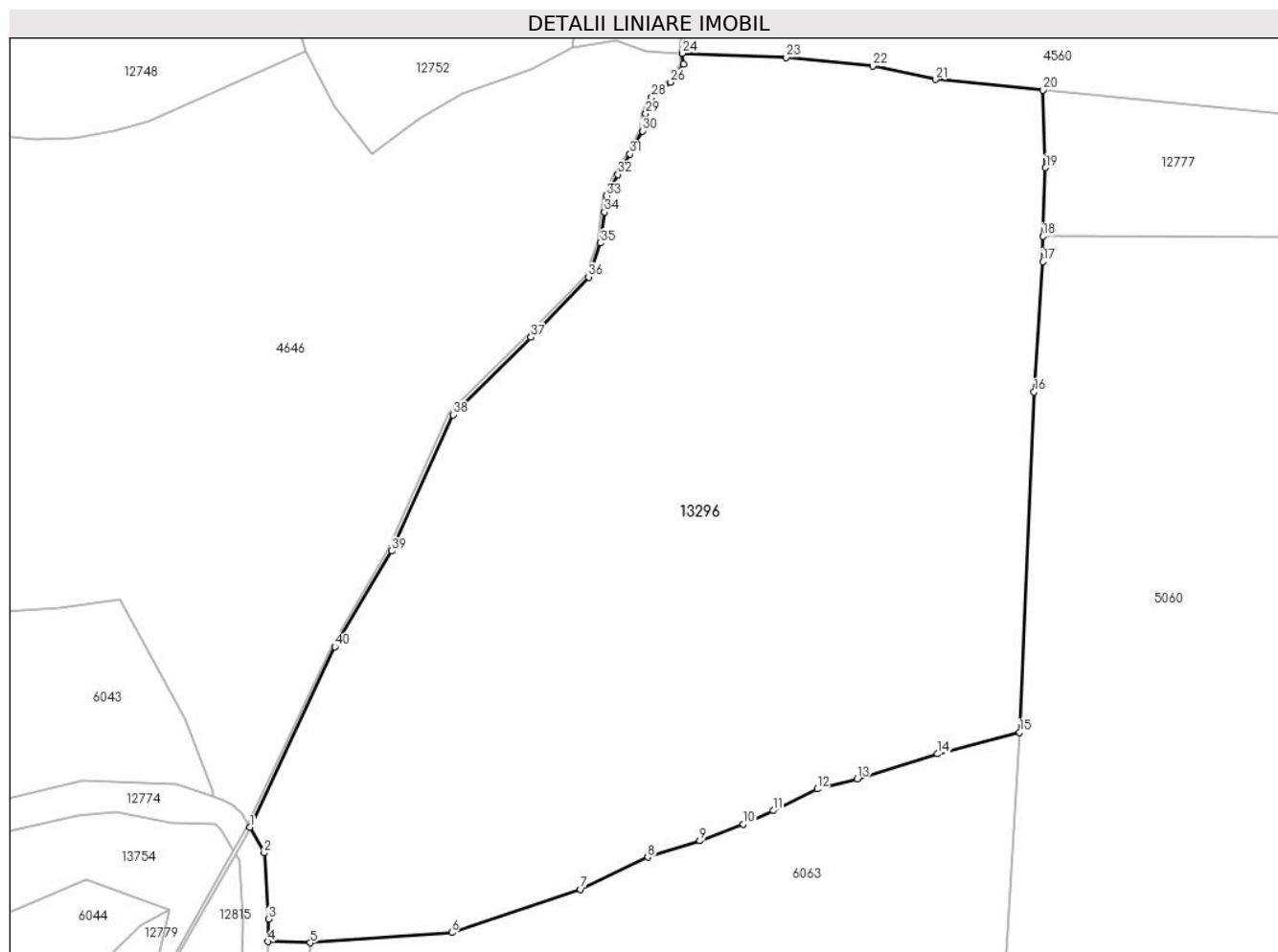
Inscrieri privind dezmembramintele dreptului de proprietate, drepturi reale de garanție și sarcini	Referințe
NU SUNT	

## Anexa Nr. 1 La Partea I

## Teren

Nr cadastral	Suprafața (mp)*	Observații / Referințe
	11.354	

\* Suprafața este determinată în planul de proiecție Stereo 70.



## Date referitoare la teren

Crt	Categorie folosință	Intravilan	Suprafața (mp)	Tarla	Parcelă	Nr. topo	Observații / Referințe
1	faneata	NU	11.354	41	2486/1, 2595/55	-	

## Lungime Segmente

1) Valorile lungimilor segmentelor sunt obținute din proiecție în plan.

Punct început	X / Y	Punct sfârșit	X / Y	Lungime segment (** (m)
1	398.790,126 473.333,711	2	398.792,433 473.329,686	4.639
3	398.793,075 473.319,249	4	398.793,025 473.315,72	3.529
5	398.799,653 473.315,529	6	398.821,999 473.317,141	22.404
7	398.842,32 473.323,947	8	398.852,894 473.329,007	11.722
9	398.861,076 473.331,597	10	398.867,977 473.334,187	7.371

Punct început	X / Y	Punct sfârșit	X / Y	Lungime segment (** (m)
2	398.792,433 473.329,686	3	398.793,075 473.319,249	10.457
4	398.793,025 473.315,72	5	398.799,653 473.315,529	6.631
6	398.821,999 473.317,141	7	398.842,32 473.323,947	21.43
8	398.852,894 473.329,007	9	398.861,076 473.331,597	8.582
10	398.867,977 473.334,187	11	398.872,692 473.336,349	5.187

Punct început	X / Y	Punct sfârșit	X / Y	Lungime segment (** (m)
11	398.872,692 473.336,349	12	398.879,613 473.339,759	7.715
13	398.885,919 473.341,351	14	398.898,521 473.345,28	13.2
15	398.911,538 473.348,678	16	398.913,776 473.402,328	53.697
17	398.915,19 473.422,844	18	398.915,164 473.426,83	3.986
19	398.915,633 473.437,648	20	398.915,161 473.449,881	12.242
21	398.898,238 473.451,521	22	398.888,36 473.453,658	10.107
23	398.874,714 473.455,025	24	398.858,391 473.455,675	16.336
25	398.858,538 473.453,932	26	398.856,5 473.451,106	3.484
27	398.854,033 473.449,372	28	398.853,518 473.448,714	0.836
29	398.852,589 473.446,159	30	398.852,08 473.443,417	2.789
31	398.850,111 473.439,774	32	398.848,17 473.436,583	3.735
33	398.846,403 473.433,203	34	398.846,1 473.430,629	2.592
35	398.845,459 473.425,779	36	398.843,584 473.420,41	5.687
37	398.834,474 473.410,93	38	398.822,195 473.398,714	17.321
39	398.812,504 473.377,263	40	398.803,556 473.362,157	17.557

Punct început	X / Y	Punct sfârșit	X / Y	Lungime segment (** (m)
12	398.879,613 473.339,759	13	398.885,919 473.341,351	6.504
14	398.898,521 473.345,28	15	398.911,538 473.348,678	13.453
16	398.913,776 473.402,328	17	398.915,19 473.422,844	20.565
18	398.915,164 473.426,83	19	398.915,633 473.437,648	10.828
20	398.915,161 473.449,881	21	398.898,238 473.451,521	17.002
22	398.888,36 473.453,658	23	398.874,714 473.455,025	13.714
24	398.858,391 473.455,675	25	398.858,538 473.453,932	1.749
26	398.856,5 473.451,106	27	398.854,033 473.449,372	3.015
28	398.853,518 473.448,714	29	398.852,589 473.446,159	2.719
30	398.852,08 473.443,417	31	398.850,111 473.439,774	4.141
32	398.848,17 473.436,583	33	398.846,403 473.433,203	3.814
34	398.846,1 473.430,629	35	398.845,459 473.425,779	4.892
36	398.843,584 473.420,41	37	398.834,474 473.410,93	13.148
38	398.822,195 473.398,714	39	398.812,504 473.377,263	23.538
40	398.803,556 473.362,157	1	398.790,126 473.333,711	31.457

\*\* Lungimile segmentelor sunt determinate în planul de proiecție Stereo 70 și sunt rotunjite la 1 milimetru.

\*\*\* Distanța dintre puncte este formată din segmente cumulate ce sunt mai mici decât valoarea 1 milimetru.



**DATE DESPRE IMOBILUL NR. 13297**

Oficiul de Cadastru și Publicitate Imobiliară SIBIU  
Biroul de Cadastru și Publicitate Imobiliară Saliste

**A. Partea I. Descrierea imobilului**

TEREN Extravilan

Adresa: Jud. Sibiu

Nr. Crt	Nr cadastral Nr. topografic	Suprafața* (mp)	Observații / Referințe
A1		10.110	Sector cadastral:25 Teren neimprejmit;

**B. Partea II. Proprietari și acte**

Inscrieri privitoare la dreptul de proprietate și alte drepturi reale		Referințe
/		
Act Normativ nr. 7, din 13/03/1996 emis de PARLAMENTUL ROMÂNIEI;		
B1	Intabulare, drept de PROPRIETATE, dobândit prin Lege, cota actuala 1/1, cota initiala 1/1 1) <b>NEIDENTIFICAT NEIDENTIFICAT</b>	A1
Act Administrativ nr. 10696, din 30/08/2023 emis de PRIMĂRIA COMUNEI JINA;		
B2	Se noteaza posesia factica asupra suprafetei de 10110 mp in favoarea lui 1) <b>BADEA NICU</b> 2) <b>BADEA CAMELIA - MARIA</b>	A1

**C. Partea III. SARCINI .**

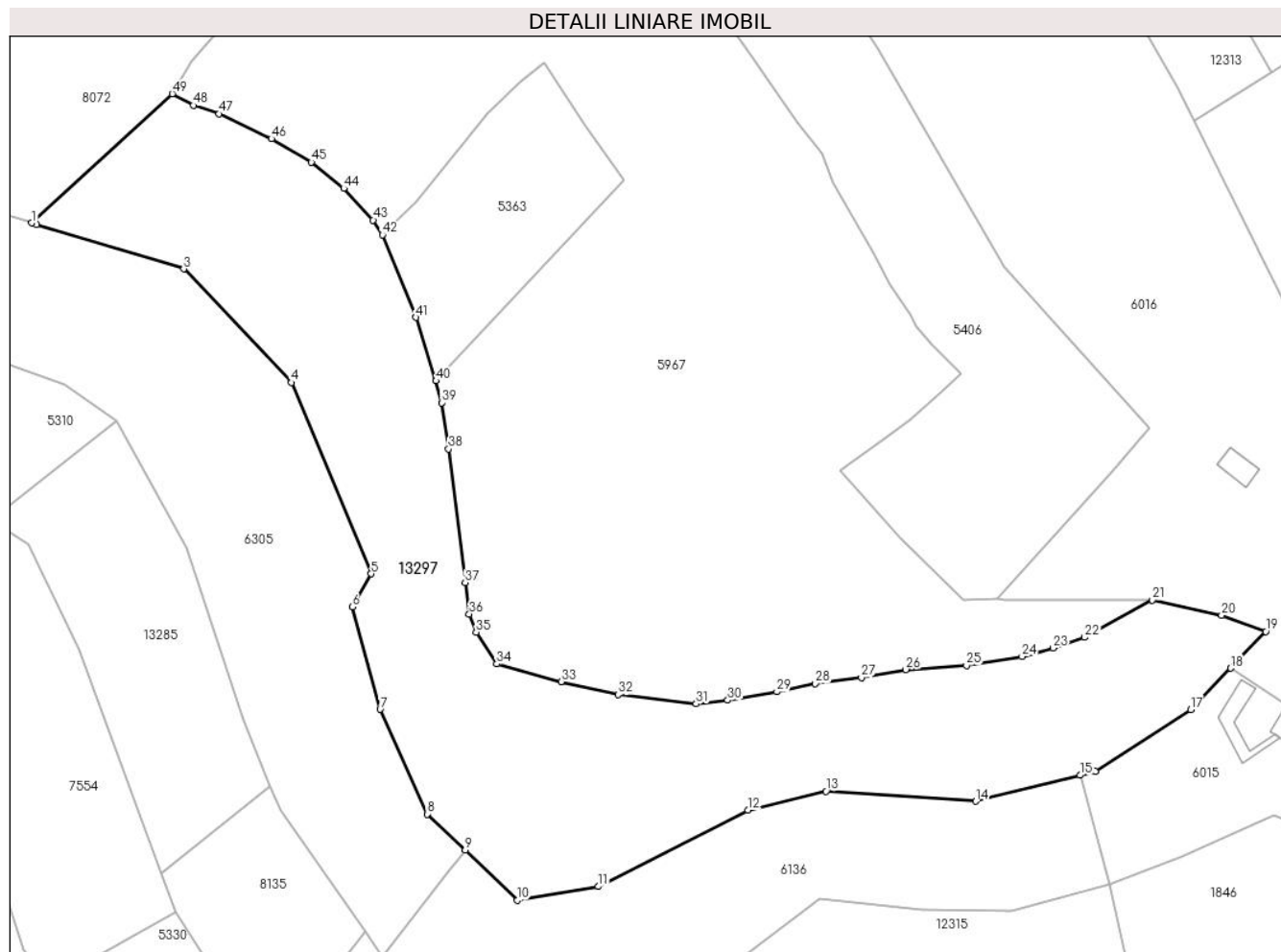
Inscrieri privind dezmembramintele dreptului de proprietate, drepturi reale de garanție și sarcini	Referințe
NU SUNT	

## Anexa Nr. 1 La Partea I

## Teren

Nr cadastral	Suprafața (mp)*	Observații / Referințe
	10.110	

\* Suprafața este determinată în planul de proiecție Stereo 70.



## Date referitoare la teren

Crt	Categorie folosință	Intravilan	Suprafața (mp)	Tarla	Parcelă	Nr. topo	Observații / Referințe
1	faneata	NU	10.110	18	1200/119	-	

## Lungime Segmente

1) Valorile lungimilor segmentelor sunt obținute din proiecție în plan.

Punct început	X / Y	Punct sfârșit	X / Y	Lungime segment
1	398.736,19 475.900,482	2	398.737,224 475.900,159	1.083
4	398.792,884 475.865,734	5	398.810,239 475.824,036	45.165
7	398.812,185 475.794,515	8	398.822,424 475.771,697	25.01
10	398.842,077 475.752,904	11	398.859,824 475.755,919	18.001
13	398.909,463 475.776,694	14	398.942,148 475.774,511	32.758
16	398.968,173 475.780,978	17	398.988,993 475.794,485	24.818
2	398.737,224 475.900,159	3	398.769,347 475.890,467	33.553
5	398.810,239 475.824,036	6	398.806,115 475.816,828	8.304
8	398.822,424 475.771,697	9	398.830,776 475.763,909	11.42
11	398.859,824 475.755,919	12	398.892,408 475.772,591	36.602
14	398.942,148 475.774,511	15	398.964,877 475.780,159	23.42
17	398.988,993 475.794,485	18	398.997,666 475.803,504	12.513
3	398.769,347 475.890,467	4	398.792,884 475.865,734	34.143
6	398.806,115 475.816,828	7	398.812,185 475.794,515	23.124
9	398.830,776 475.763,909	10	398.842,077 475.752,904	15.774
12	398.892,408 475.772,591	13	398.909,463 475.776,694	17.542
15	398.964,877 475.780,159	16	398.968,173 475.780,978	3.396
18	398.997,666 475.803,504	19	399.005,358 475.811,503	11.097

Punct început	X / Y	Punct sfârșit	X / Y	Lungime segment	Punct început	X / Y	Punct sfârșit	X / Y	Lungime segment	Punct început	X / Y	Punct sfârșit	X / Y	Lungime segment
19	399.005,358 475.811,503	20	398.995,73 475.815,016	10.249	20	398.995,73 475.815,016	21	398.980,635 475.818,352	15.459	21	398.980,635 475.818,352	22	398.965,89 475.810,208	16.845
22	398.965,89 475.810,208	23	398.958,955 475.807,882	7.315	23	398.958,955 475.807,882	24	398.952,221 475.806,037	6.982	24	398.952,221 475.806,037	25	398.940,117 475.804,094	12.259
25	398.940,117 475.804,094	26	398.926,866 475.803,17	13.283	26	398.926,866 475.803,17	27	398.917,195 475.801,45	9.823	27	398.917,195 475.801,45	28	398.907,134 475.800,084	10.153
28	398.907,134 475.800,084	29	398.898,726 475.798,34	8.587	29	398.898,726 475.798,34	30	398.888,007 475.796,5	10.876	30	398.888,007 475.796,5	31	398.881,127 475.795,742	6.922
31	398.881,127 475.795,742	32	398.864,073 475.797,716	17.168	32	398.864,073 475.797,716	33	398.851,68 475.800,565	12.716	33	398.851,68 475.800,565	34	398.837,648 475.804,402	14.547
34	398.837,648 475.804,402	35	398.833,143 475.811,356	8.286	35	398.833,143 475.811,356	36	398.831,635 475.815,289	4.212	36	398.831,635 475.815,289	37	398.830,728 475.822,144	6.915
37	398.830,728 475.822,144	38	398.827,101 475.851,258	29.339	38	398.827,101 475.851,258	39	398.825,606 475.861,323	10.175	39	398.825,606 475.861,323	40	398.824,385 475.866,071	4.902
40	398.824,385 475.866,071	41	398.820,04 475.879,938	14.532	41	398.820,04 475.879,938	42	398.812,708 475.897,886	19.388	42	398.812,708 475.897,886	43	398.810,693 475.901,108	3.8
43	398.810,693 475.901,108	44	398.804,276 475.908,007	9.422	44	398.804,276 475.908,007	45	398.797,207 475.913,732	9.097	45	398.797,207 475.913,732	46	398.788,491 475.918,834	10.099
46	398.788,491 475.918,834	47	398.777,093 475.924,243	12.616	47	398.777,093 475.924,243	48	398.771,474 475.926,102	5.919	48	398.771,474 475.926,102	49	398.766,835 475.928,622	5.279
49	398.766,835 475.928,622	1	398.736,19 475.900,482	41.605										

\*\* Lungimile segmentelor sunt determinate în planul de proiecție Stereo 70 și sunt rotunjite la 1 milimetru.

\*\*\* Distanța dintre puncte este formată din segmente cumulate ce sunt mai mici decât valoarea 1 milimetru.





**DATE DESPRE IMOBILUL NR. 13298**

Oficiul de Cadastru și Publicitate Imobiliară SIBIU  
Biroul de Cadastru și Publicitate Imobiliară Saliste

**A. Partea I. Descrierea imobilului**

TEREN Extravilan

Adresa: Jud. Sibiu

Nr. Crt	Nr cadastral Nr. topografic	Suprafața* (mp)	Observații / Referințe
A1		10.498	Sector cadastral:56 Teren neimprejmit;

**B. Partea II. Proprietari și acte**

Inscrieri privitoare la dreptul de proprietate și alte drepturi reale		Referințe
/		
Act Normativ nr. 7, din 13/03/1996 emis de PARLAMENTUL ROMÂNIEI;		
B1	Intabulare, drept de PROPRIETATE, dobândit prin Lege, cota actuala 1/1, cota initiala 1/1 1) NEIDENTIFICAT NEIDENTIFICAT	A1
Act Administrativ nr. 10210, din 29/08/2023 emis de PRIMĂRIA COMUNEI JINA;		
B2	Se noteaza posesia factica asupra suprafetei de 10498 mp in favoarea lui 1) BADEA NICU 2) BADEA CAMELIA - MARIA	A1

**C. Partea III. SARCINI .**

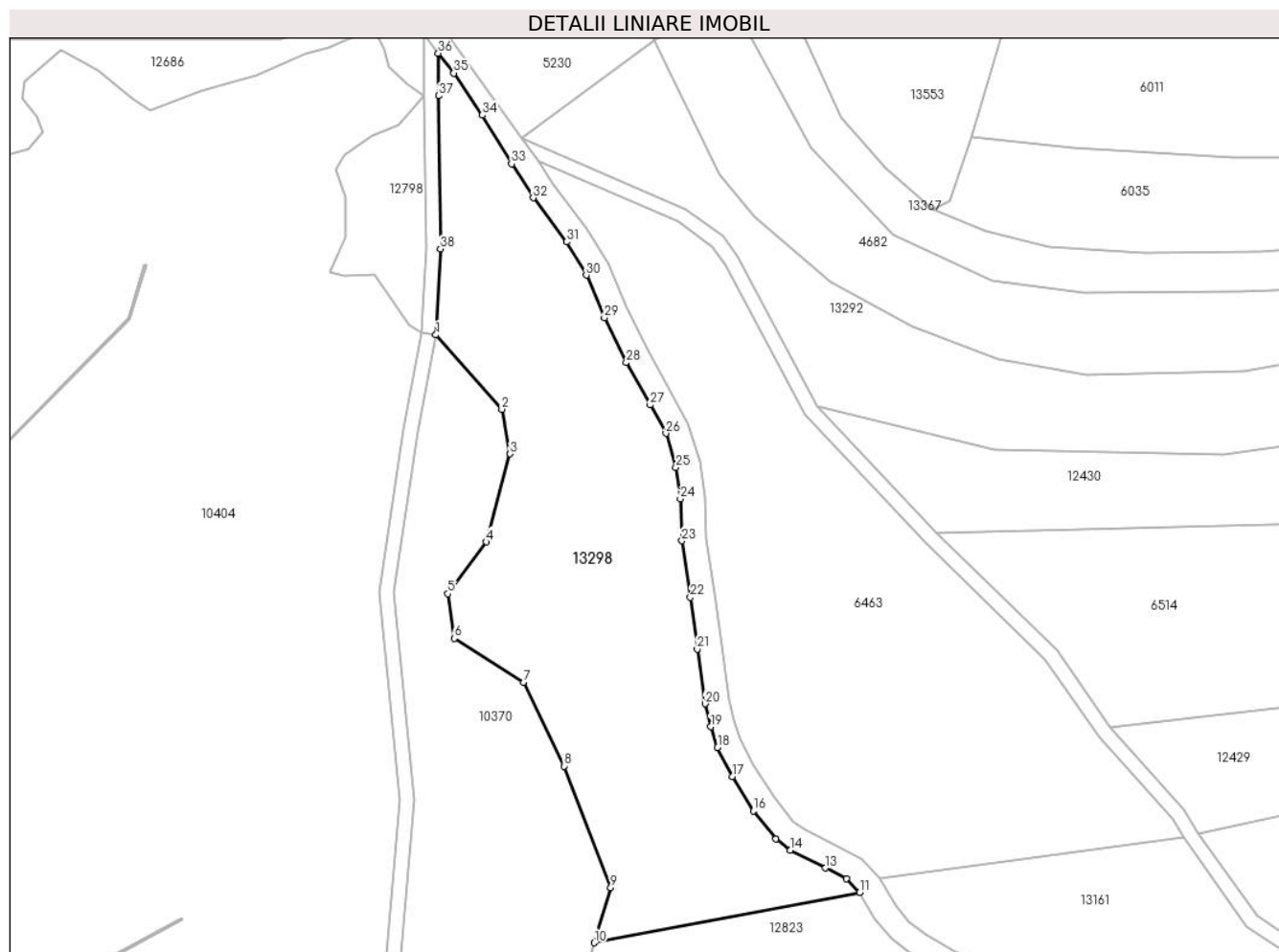
Inscrieri privind dezmembramintele dreptului de proprietate, drepturi reale de garanție și sarcini	Referințe
NU SUNT	

## Anexa Nr. 1 La Partea I

## Teren

Nr cadastral	Suprafața (mp)*	Observații / Referințe
	10.498	

\* Suprafața este determinată în planul de proiecție Stereo 70.



## Date referitoare la teren

Crt	Categorie folosință	Intra vilan	Suprafața (mp)	Tarla	Parcelă	Nr. topo	Observații / Referințe
1	fânețe (F) - fânețe împădurite	NU	10.498	36	2271/1, 2272/1	-	

## Lungime Segmente

1) Valorile lungimilor segmentelor sunt obținute din proiecție în plan.

Punct început	X / Y	Punct sfârșit	X / Y	Lungime segment (** (m)
1	397.816,271 473.899,609	2	397.834,551 473.879,004	27.545
3	397.836,847 473.866,674	4	397.830,246 473.842,301	25.251
5	397.819,628 473.827,964	6	397.821,35 473.815,635	12.449
7	397.840,587 473.803,514	8	397.851,78 473.780,288	25.782

Punct început	X / Y	Punct sfârșit	X / Y	Lungime segment (** (m)
2	397.834,551 473.879,004	3	397.836,847 473.866,674	12.542
4	397.830,246 473.842,301	5	397.819,628 473.827,964	17.841
6	397.821,35 473.815,635	7	397.840,587 473.803,514	22.737
8	397.851,78 473.780,288	9	397.864,696 473.746,653	36.03

Punct început	X / Y	Punct sfârșit	X / Y	Lungime segment (** (m)
9	397.864,696 473.746,653	10	397.860,167 473.731,403	15.908
11	397.933,606 473.745,292	12	397.929,991 473.749,171	5.302
13	397.924,19 473.752,117	14	397.914,414 473.757,061	10.955
15	397.910,435 473.760,095	16	397.904,192 473.767,905	9.999
17	397.898,349 473.777,445	18	397.894,302 473.785,424	8.947
19	397.892,383 473.791,177	20	397.890,85 473.797,546	6.551
21	397.888,637 473.812,626	22	397.886,781 473.826,994	14.487
23	397.884,403 473.842,612	24	397.884,006 473.854,257	11.652
25	397.882,778 473.862,956	26	397.879,982 473.872,349	9.8
27	397.875,627 473.880,194	28	397.869,021 473.891,941	13.477
29	397.862,94 473.904,321	30	397.857,938 473.916,118	12.814
31	397.852,55 473.925,325	32	397.843,221 473.937,509	15.345
33	397.837,231 473.946,917	34	397.829,179 473.960,404	15.708
35	397.821,225 473.972,051	36	397.816,964 473.977,533	6.943
37	397.817,028 473.965,761	38	397.817,543 473.923,391	42.373

Punct început	X / Y	Punct sfârșit	X / Y	Lungime segment (** (m)
10	397.860,167 473.731,403	11	397.933,606 473.745,292	74.741
12	397.929,991 473.749,171	13	397.924,19 473.752,117	6.506
14	397.914,414 473.757,061	15	397.910,435 473.760,095	5.004
16	397.904,192 473.767,905	17	397.898,349 473.777,445	11.187
18	397.894,302 473.785,424	19	397.892,383 473.791,177	6.065
20	397.890,85 473.797,546	21	397.888,637 473.812,626	15.242
22	397.886,781 473.826,994	23	397.884,403 473.842,612	15.798
24	397.884,006 473.854,257	25	397.882,778 473.862,956	8.785
26	397.879,982 473.872,349	27	397.875,627 473.880,194	8.973
28	397.869,021 473.891,941	29	397.862,94 473.904,321	13.793
30	397.857,938 473.916,118	31	397.852,55 473.925,325	10.668
32	397.843,221 473.937,509	33	397.837,231 473.946,917	11.153
34	397.829,179 473.960,404	35	397.821,225 473.972,051	14.104
36	397.816,964 473.977,533	37	397.817,028 473.965,761	11.772
38	397.817,543 473.923,391	1	397.816,271 473.899,609	23.816

\*\* Lungimile segmentelor sunt determinate în planul de proiecție Stereo 70 și sunt rotunjite la 1 milimetru.

\*\*\* Distanța dintre puncte este formată din segmente cumulate ce sunt mai mici decât valoarea 1 milimetru.



**DATE DESPRE IMOBILUL NR. 13305**

Oficiul de Cadastru și Publicitate Imobiliară SIBIU  
Biroul de Cadastru și Publicitate Imobiliară Saliste

**A. Partea I. Descrierea imobilului**

TEREN Extravilan

Adresa: Jud. Sibiu

Nr. Crt	Nr cadastral Nr. topografic	Suprafața* (mp)	Observații / Referințe
A1		9.948	Sector cadastral:2 Teren neimprejmuit;

**B. Partea II. Proprietari și acte**

Inscrieri privitoare la dreptul de proprietate și alte drepturi reale		Referințe
/		
Act Normativ nr. 7, din 13/03/1996 emis de PARLAMENTUL ROMÂNIEI;		
B1	Intabulare, drept de PROPRIETATE, dobândit prin Lege, cota actuala 1/1, cota initiala 1/1 1) NEIDENTIFICAT NEIDENTIFICAT	A1
Act Administrativ nr. 9178, din 31/07/2023 emis de PRIMĂRIA COMUNEI JINA;		
B2	Se noteaza posesia factica asupra suprafetei de 9948 mp in favoarea lui 1) USCATU EUGENIA 2) USCATU DUMITRU	A1

**C. Partea III. SARCINI .**

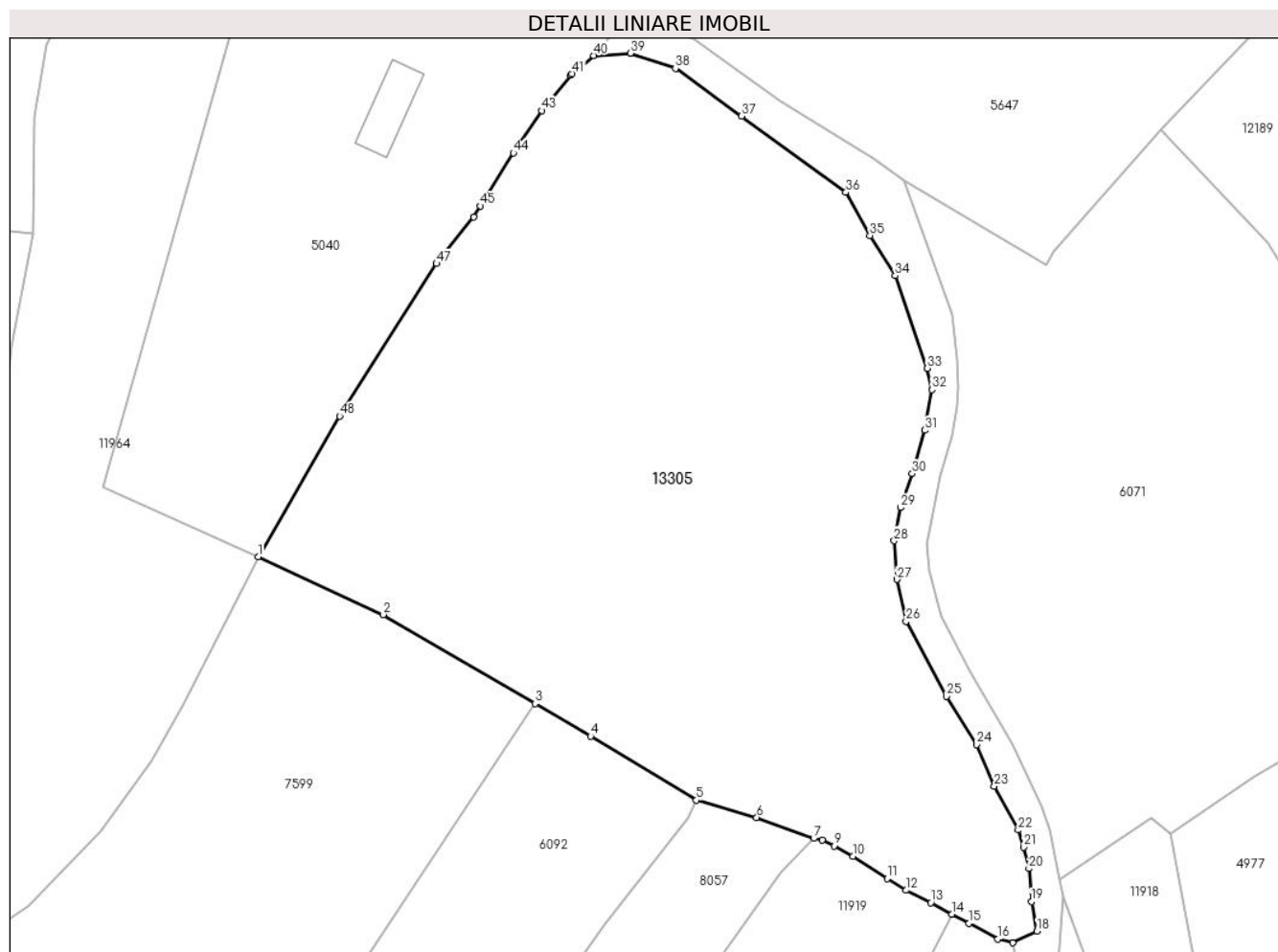
Inscrieri privind dezmembramintele dreptului de proprietate, drepturi reale de garanție și sarcini	Referințe
NU SUNT	

## Anexa Nr. 1 La Partea I

## Teren

Nr cadastral	Suprafața (mp)*	Observații / Referințe
	9.948	

\* Suprafața este determinată în planul de proiecție Stereo 70.



## Date referitoare la teren

Crt	Categorie folosință	Intravilan	Suprafața (mp)	Tarla	Parcelă	Nr. topo	Observații / Referințe
1	faneata	NU	9.948	5	262,263	-	

## Lungime Segmente

1) Valorile lungimilor segmentelor sunt obținute din proiecție în plan.

Punct început	X / Y	Punct sfârșit	X / Y	Lungime segment
1	395.637,564 477.306,815	2	395.658,482 477.297,14	23.047
4	395.693,089 477.276,851	5	395.710,793 477.266,164	20.68
7	395.730,379 477.259,779	8	395.731,813 477.259,47	1.467
10	395.736,958 477.256,776	11	395.742,666 477.253,097	6.791
13	395.749,986 477.249,051	14	395.753,497 477.247,141	3.997
16	395.761,157 477.242,957	17	395.763,667 477.242,342	2.584
2	395.658,482 477.297,14	3	395.683,81 477.282,291	29.36
5	395.710,793 477.266,164	6	395.720,87 477.263,257	10.488
8	395.731,813 477.259,47	9	395.733,79 477.258,525	2.191
11	395.742,666 477.253,097	12	395.745,836 477.251,101	3.746
14	395.753,497 477.247,141	15	395.756,359 477.245,584	3.258
17	395.763,667 477.242,342	18	395.767,729 477.244,288	4.504
3	395.683,81 477.282,291	4	395.693,089 477.276,851	10.756
6	395.720,87 477.263,257	7	395.730,379 477.259,779	10.125
9	395.733,79 477.258,525	10	395.736,958 477.256,776	3.619
12	395.745,836 477.251,101	13	395.749,986 477.249,051	4.629
15	395.756,359 477.245,584	16	395.761,157 477.242,957	5.47
18	395.767,729 477.244,288	19	395.766,764 477.249,215	5.021

Punct început	X / Y	Punct sfârșit	X / Y	Lungime segment	Punct început	X / Y	Punct sfârșit	X / Y	Lungime segment	Punct început	X / Y	Punct sfârșit	X / Y	Lungime segment
19	395.766,764 477.249,215	20	395.766,376 477.254,727	5.526	20	395.766,376 477.254,727	21	395.765,521 477.258,31	3.684	21	395.765,521 477.258,31	22	395.764,571 477.261,173	3.016
22	395.764,571 477.261,173	23	395.760,564 477.268,485	8.338	23	395.760,564 477.268,485	24	395.757,65 477.275,453	7.553	24	395.757,65 477.275,453	25	395.752,588 477.283,48	9.49
25	395.752,588 477.283,48	26	395.745,84 477.296,022	14.24 2	26	395.745,84 477.296,022	27	395.744,325 477.303,009	7.149	27	395.744,325 477.303,009	28	395.743,842 477.309,48	6.489
28	395.743,842 477.309,48	29	395.744,971 477.315,011	5.645	29	395.744,971 477.315,011	30	395.746,854 477.320,686	5.979	30	395.746,854 477.320,686	31	395.748,944 477.327,947	7.556
31	395.748,944 477.327,947	32	395.750,153 477.334,704	6.864	32	395.750,153 477.334,704	33	395.749,396 477.338,294	3.669	33	395.749,396 477.338,294	34	395.744,036 477.353,731	16.34 1
34	395.744,036 477.353,731	35	395.739,79 477.360,471	7.966	35	395.739,79 477.360,471	36	395.735,781 477.367,674	8.243	36	395.735,781 477.367,674	37	395.718,362 477.380,397	21.57 1
37	395.718,362 477.380,397	38	395.707,292 477.388,343	13.62 7	38	395.707,292 477.388,343	39	395.699,81 477.390,893	7.905	39	395.699,81 477.390,893	40	395.693,633 477.390,514	6.189
40	395.693,633 477.390,514	41	395.690,018 477.387,488	4.714	41	395.690,018 477.387,488	42	395.689,801 477.387,222	0.343	42	395.689,801 477.387,222	43	395.684,971 477.381,314	7.631
43	395.684,971 477.381,314	44	395.680,208 477.374,26	8.511	44	395.680,208 477.374,26	45	395.674,718 477.365,388	10.43 3	45	395.674,718 477.365,388	46	395.673,561 477.363,52	2.197
46	395.673,561 477.363,52	47	395.667,36 477.355,762	9.932	47	395.667,36 477.355,762	48	395.651,206 477.330,274	30.17 6	48	395.651,206 477.330,274	1	395.637,564 477.306,815	27.13 7

\*\* Lungimile segmentelor sunt determinate în planul de proiecție Stereo 70 și sunt rotunjite la 1 milimetru.

\*\*\* Distanța dintre puncte este formată din segmente cumulate ce sunt mai mici decât valoarea 1 milimetru.





**DATE DESPRE IMOBILUL NR. 13309**

Oficiul de Cadastru și Publicitate Imobiliară SIBIU  
Biroul de Cadastru și Publicitate Imobiliară Saliste

**A. Partea I. Descrierea imobilului**

TEREN Extravilan

Adresa: Jud. Sibiu

Nr. Crt	Nr cadastral Nr. topografic	Suprafața* (mp)	Observații / Referințe
A1		8.380	Sector cadastral:6 Teren neimprejmuit;

**B. Partea II. Proprietari și acte**

Inscrieri privitoare la dreptul de proprietate și alte drepturi reale		Referințe
/		
Act Normativ nr. 7, din 13/03/1996 emis de PARLAMENTUL ROMÂNIEI;		
B1	Intabulare, drept de PROPRIETATE, dobândit prin Lege, cota actuala 1/1, cota initiala 1/1 1) <b>NEIDENTIFICAT NEIDENTIFICAT</b>	A1
Act Administrativ nr. 10262, din 29/08/2023 emis de PRIMĂRIA COMUNEI JINA;		
B2	Se noteaza posesia factica asupra suprafetei de 8380 mp in favoarea lui 1) <b>GHEORGHEOIU LUMINIȚA</b> 2) <b>GHEORGHEOIU IOAN</b>	A1

**C. Partea III. SARCINI .**

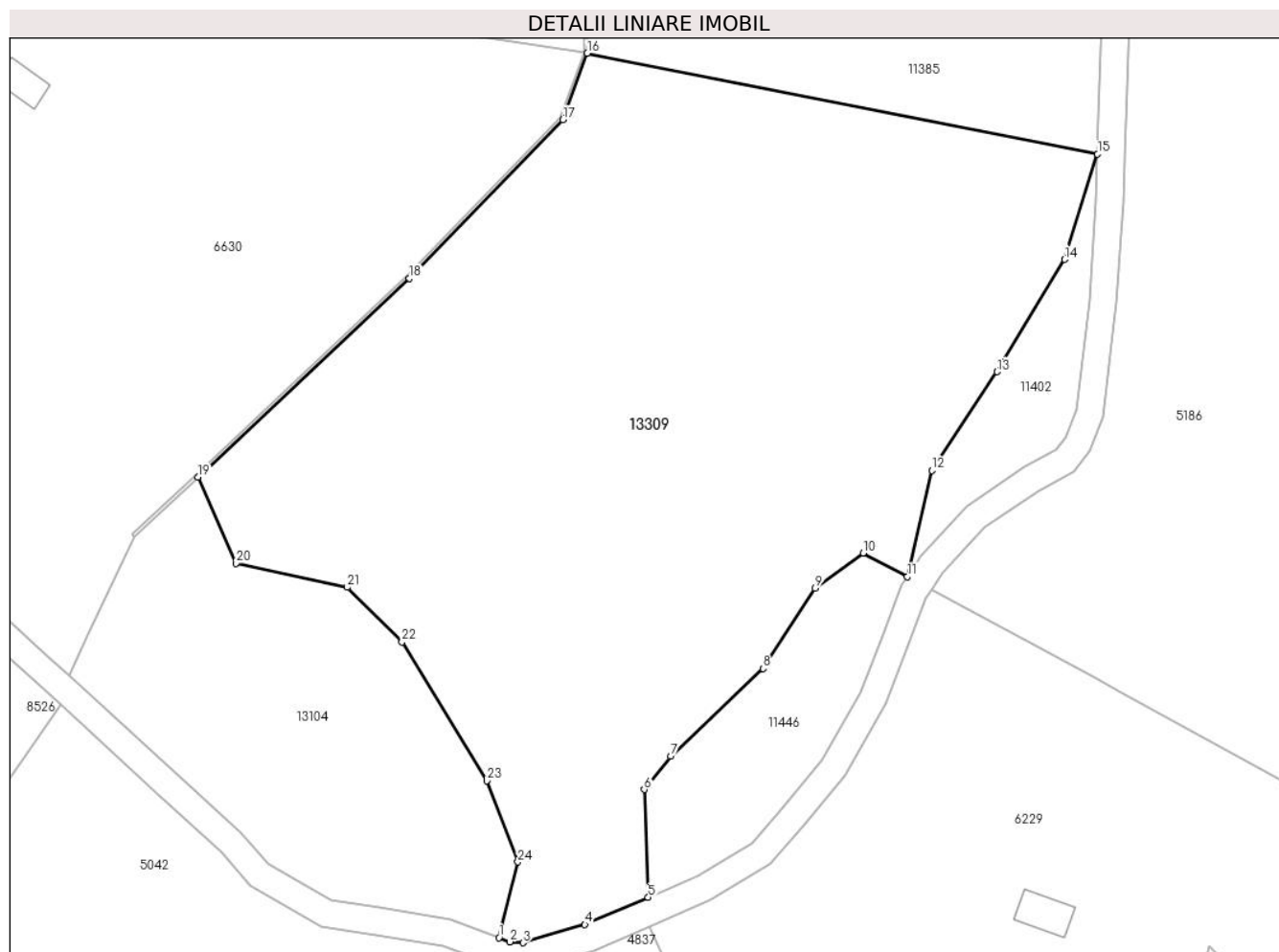
Inscrieri privind dezmembramintele dreptului de proprietate, drepturi reale de garanție și sarcini	Referințe
NU SUNT	

## Anexa Nr. 1 La Partea I

## Teren

Nr cadastral	Suprafața (mp)*	Observații / Referințe
	8.380	

\* Suprafața este determinată în planul de proiecție Stereo 70.



## Date referitoare la teren

Crt	Categorie folosință	Intravilan	Suprafața (mp)	Tarla	Parcelă	Nr. topo	Observații / Referințe
1	fânețe (F) - fânețe împădurite	NU	8.380	8	501/38, 457/2,478	-	

## Lungime Segmente

1) Valorile lungimilor segmentelor sunt obținute din proiecție în plan.

Punct început	X / Y	Punct sfârșit	X / Y	Lungime segment (** (m)
1	396.179,306 477.876,961	2	396.180,845 477.876,34	1.66
3	396.182,797 477.876,209	4	396.191,803 477.878,849	9.385
5	396.201,025 477.882,816	6	396.200,458 477.898,522	15.716
7	396.204,292 477.903,343	8	396.217,749 477.916,108	18.548

Punct început	X / Y	Punct sfârșit	X / Y	Lungime segment (** (m)
2	396.180,845 477.876,34	3	396.182,797 477.876,209	1.956
4	396.191,803 477.878,849	5	396.201,025 477.882,816	10.039
6	396.200,458 477.898,522	7	396.204,292 477.903,343	6.16
8	396.217,749 477.916,108	9	396.225,348 477.927,829	13.969

Punct început	X / Y	Punct sfârșit	X / Y	Lungime segment (** (m)
9	396.225,348 477.927,829	10	396.232,325 477.932,939	8.648
11	396.238,759 477.929,483	12	396.242,32 477.944,973	15.894
13	396.251,818 477.959,311	14	396.261,659 477.975,644	19.069
15	396.266,463 477.990,999	16	396.192,149 478.005,666	75.748
17	396.188,602 477.995,993	18	396.166,251 477.972,917	32.126
19	396.135,436 477.943,994	20	396.140,976 477.931,409	13.75
21	396.157,202 477.927,942	22	396.165,153 477.919,986	11.248
23	396.177,529 477.899,776	24	396.182,03 477.887,966	12.639

Punct început	X / Y	Punct sfârșit	X / Y	Lungime segment (** (m)
10	396.232,325 477.932,939	11	396.238,759 477.929,483	7.303
12	396.242,32 477.944,973	13	396.251,818 477.959,311	17.199
14	396.261,659 477.975,644	15	396.266,463 477.990,999	16.089
16	396.192,149 478.005,666	17	396.188,602 477.995,993	10.303
18	396.166,251 477.972,917	19	396.135,436 477.943,994	42.262
20	396.140,976 477.931,409	21	396.157,202 477.927,942	16.592
22	396.165,153 477.919,986	23	396.177,529 477.899,776	23.698
24	396.182,03 477.887,966	1	396.179,306 477.876,961	11.337

\*\* Lungimile segmentelor sunt determinate în planul de proiecție Stereo 70 și sunt rotunjite la 1 milimetru.

\*\*\* Distanța dintre puncte este formată din segmente cumulate ce sunt mai mici decât valoarea 1 milimetru.



**DATE DESPRE IMOBILUL NR. 13310**

Oficiul de Cadastru și Publicitate Imobiliară SIBIU  
Biroul de Cadastru și Publicitate Imobiliară Saliste

**A. Partea I. Descrierea imobilului**

TEREN Extravilan

Adresa: Jud. Sibiu

Nr. Crt	Nr cadastral Nr. topografic	Suprafața* (mp)	Observații / Referințe
A1		1.551	Sector cadastral:14 Teren neimprejmut;

**B. Partea II. Proprietari și acte**

Inscrieri privitoare la dreptul de proprietate și alte drepturi reale		Referințe
/		
Act Normativ nr. 7, din 13/03/1996 emis de PARLAMENTUL ROMÂNIEI;		
B1	Intabulare, drept de PROPRIETATE, dobândit prin Lege, cota actuala 1/1, cota initiala 1/1 1) NEIDENTIFICAT NEIDENTIFICAT	A1
Act Administrativ nr. 9331, din 02/08/2023 emis de PRIMĂRIA COMUNEI JINA;		
B2	Se noteaza posesia factica asupra suprafetei de 1551 mp in favoarea lui 1) DRAGOMIR PARASCHIVA	A1

**C. Partea III. SARCINI .**

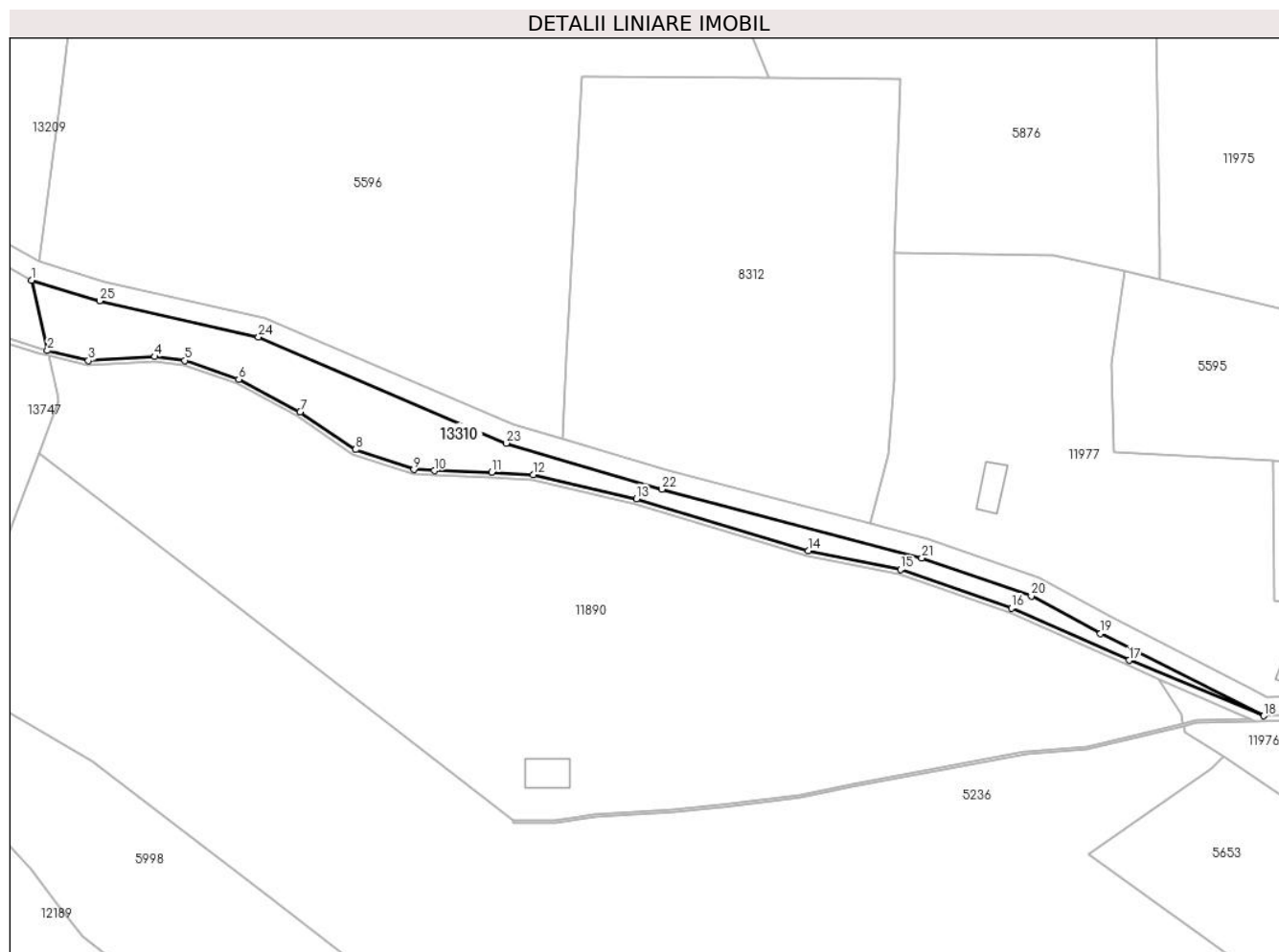
Inscrieri privind dezmembramintele dreptului de proprietate, drepturi reale de garanție și sarcini	Referințe
NU SUNT	

## Anexa Nr. 1 La Partea I

## Teren

Nr cadastral	Suprafața (mp)*	Observații / Referințe
	1.551	

\* Suprafața este determinată în planul de proiecție Stereo 70.



## Date referitoare la teren

Crt	Categorie folosință	Intravilan	Suprafața (mp)	Tarla	Parcelă	Nr. topo	Observații / Referințe
1	fânețe (F) - fânețe împădurite	NU	1.551	7	431/4	-	

## Lungime Segmente

1) Valorile lungimilor segmentelor sunt obținute din proiecție în plan.

Punct început	X / Y	Punct sfârșit	X / Y	Lungime segment (** (m))
1	395.852,378 477.517,218	2	395.855,554 477.503,059	14.511
3	395.863,791 477.501,025	4	395.877,158 477.501,846	13.392
5	395.883,148 477.501,068	6	395.894,02 477.497,309	11.503
7	395.906,356 477.490,731	8	395.917,48 477.483,161	13.455

Punct început	X / Y	Punct sfârșit	X / Y	Lungime segment (** (m))
2	395.855,554 477.503,059	3	395.863,791 477.501,025	8.484
4	395.877,158 477.501,846	5	395.883,148 477.501,068	6.04
6	395.894,02 477.497,309	7	395.906,356 477.490,731	13.98
8	395.917,48 477.483,161	9	395.929,222 477.479,17	12.402

Punct început	X / Y	Punct sfârșit	X / Y	Lungime segment (** (m)
9	395.929,222 477.479,17	10	395.933,303 477.478,937	4.088
11	395.944,818 477.478,581	12	395.953,208 477.478,096	8.404
13	395.973,963 477.473,303	14	396.008,473 477.462,868	36.053
15	396.027,04 477.459,07	16	396.049,316 477.451,374	23.568
17	396.072,984 477.440,853	18	396.100,021 477.429,678	29.255
19	396.067,221 477.446,237	20	396.053,322 477.453,77	15.809
21	396.031,285 477.461,415	22	395.979,083 477.475,228	53.999
23	395.947,733 477.484,455	24	395.897,989 477.505,767	54.117
25	395.866,018 477.513,028	1	395.852,378 477.517,218	14.269

Punct început	X / Y	Punct sfârșit	X / Y	Lungime segment (** (m)
10	395.933,303 477.478,937	11	395.944,818 477.478,581	11.521
12	395.953,208 477.478,096	13	395.973,963 477.473,303	21.301
14	396.008,473 477.462,868	15	396.027,04 477.459,07	18.951
16	396.049,316 477.451,374	17	396.072,984 477.440,853	25.901
18	396.100,021 477.429,678	19	396.067,221 477.446,237	36.743
20	396.053,322 477.453,77	21	396.031,285 477.461,415	23.325
22	395.979,083 477.475,228	23	395.947,733 477.484,455	32.68
24	395.897,989 477.505,767	25	395.866,018 477.513,028	32.785

\*\* Lungimile segmentelor sunt determinate în planul de proiecție Stereo 70 și sunt rotunjite la 1 milimetru.

\*\*\* Distanța dintre puncte este formată din segmente cumulate ce sunt mai mici decât valoarea 1 milimetru.







## DATE DESPRE IMOBILUL NR. 13311

Oficiul de Cadastru și Publicitate Imobiliară SIBIU  
Biroul de Cadastru și Publicitate Imobiliară Saliste

## A. Partea I. Descrierea imobilului

TEREN Extravilan

Nr. CF vechi:3632 Jina

Nr. topografic:parte din nr. top 403, 404

Adresa: Jud. Sibiu

Nr. Crt	Nr cadastral Nr. topografic	Suprafața* (mp)	Observații / Referințe
A1	100231	Din acte: 25.330 Masurata: 5.050	Sector cadastral:14 Teren neimprejmuit; ; PARTIAL CF 100231 JINA

## B. Partea II. Proprietari și acte

Inscrieri privitoare la dreptul de proprietate și alte drepturi reale		Referințe
<b>1261 / 19/06/1918</b>		
Act Notarial nr. 0, din 01/01/1918 emis de -;		
B1	Intabulare, drept de PROPRIETATE, dobandit prin Succesiune, cota actuala 8/120, cota initiala 1/15 1) <b>SAVA DUMITRU</b> <i>OBSERVATII: (provenita din conversia CF 3632 Jina)</i>	A1
B2	Intabulare, drept de PROPRIETATE, dobandit prin Succesiune, cota actuala 10/120, cota initiala 1/12 1) <b>PAMFILOIU PARASCHEVA, N.SAVA</b> <i>OBSERVATII: (provenita din conversia CF 3632 Jina)</i>	A1
<b>1127 / 29/08/1922</b>		
Act Notarial nr. 0, din 05/07/1922 emis de -;		
B3	Intabulare, drept de PROPRIETATE, cu titlu de drept intretinere, dobandit prin Conventie, cota actuala 35/120, cota initiala 7/24 1) <b>SAVA DUMITRU</b> , si sotia 2) <b>SAVA MARIA, N.GHIB</b> <i>OBSERVATII: (provenita din conversia CF 3632 Jina)</i>	A1
<b>1141 / 17/09/1935</b>		
Hotarare Judecatoreasca nr. 1003 din 1919, din 01/01/1919 emis de JUDECATORIA RURALA MIERCUREA SIBIULUI;		
B4	Intabulare, drept de PROPRIETATE, cu titlu de drept mostenire, dobandit prin Succesiune, cota actuala 45/120, cota initiala 3/8 1) <b>SAVA DUMITRU</b> <i>OBSERVATII: (provenita din conversia CF 3632 Jina)</i>	A1
<b>507 / 06/04/1946</b>		
Act Notarial nr. 0, din 26/03/1946 emis de -;		
B5	Intabulare, drept de PROPRIETATE, cu titlu de drept cumparare pe baza de posesiune factica, dobandit prin Conventie, cota actuala 10/120, cota initiala 1/12 1) <b>BESCHIU SALOMIA, N. MIHU</b> 2) <b>BESCHIU CONSTANTIN</b> , si sotia <i>OBSERVATII: (provenita din conversia CF 3632 Jina)</i>	A1
<b>578 / 13/04/1948</b>		
Act Notarial nr. 0, din 13/04/1948 emis de -;		
B6	Intabulare, drept de PROPRIETATE, cu titlu de drept intretinere pe baza de posesiune factica, dobandit prin Conventie, cota actuala 2/120, cota initiala 1/60 1) <b>BOGDANEL IOANA, N.POPOAE</b> 2) <b>BOGDANEL IOAN</b> , si sotia <i>OBSERVATII: (provenita din conversia CF 3632 Jina)</i>	A1
<b>1053 / 29/01/2013</b>		
Act Notarial nr. 0509445, din 28/01/2013 emis de NP POPA-LUPAS GEORGE;		
B11	Intabulare, drept de PROPRIETATE, cumparare, dobandit prin Conventie, cota actuala 10/120, cota initiala 10/120 1) <b>TODESCU EUGEN</b> , si sotia 2) <b>TODESCU MARIA, N. USCATU</b> , bun comun	A1
/		

Inscrieri privitoare la dreptul de proprietate și alte drepturi reale		Referințe
Act Administrativ nr. 9237, din 31/07/2023 emis de PRIMĂRIA COMUNEI JINA;		
B12	Se noteaza posesia factica asupra suprafetei de 5050 mp in favoarea lui	A1
	1) SAVA CORNELIA 2) PEIA MARIA 3) SAVA HELENE	

**C. Partea III. SARCINI .**

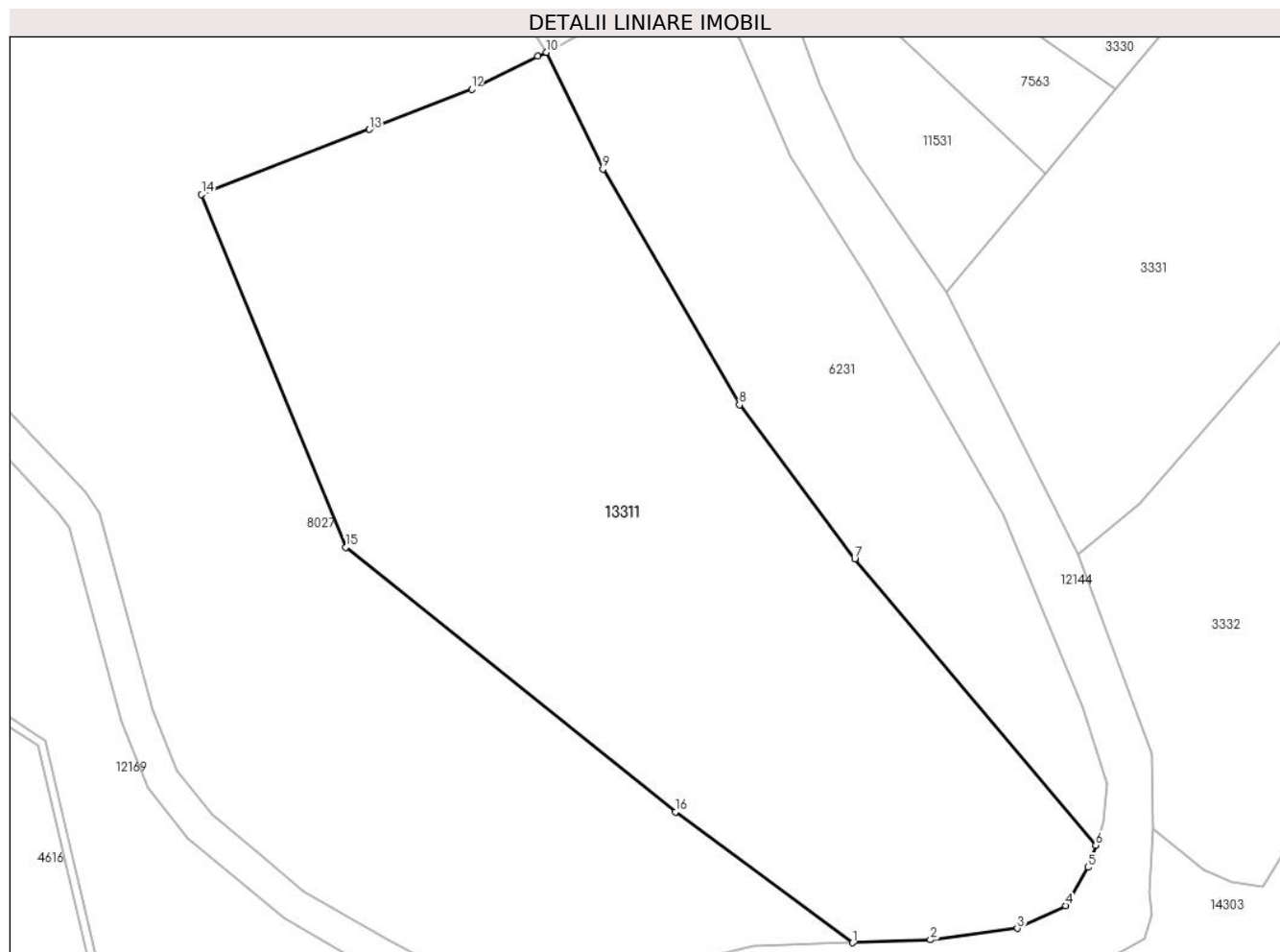
Inscrieri privind dezmembramintele dreptului de proprietate, drepturi reale de garanție și sarcini	Referințe
NU SUNT	

## Anexa Nr. 1 La Partea I

## Teren

Nr cadastral	Suprafața (mp)*	Observații / Referințe
100231	Din acte: 25.330 Masurata: 5.050	; PARTIAL CF 100231 JINA

\* Suprafața este determinată în planul de proiecție Stereo 70.



## Date referitoare la teren

Crt	Categorie folosință	Intra vilan	Suprafața (mp)	Tarla	Parcelă	Nr. topo	Observații / Referințe
1	faneata	NU	5.050	88	378/2	parte din nr. top 403, 404	

## Lungime Segmente

1) Valorile lungimilor segmentelor sunt obținute din proiecție în plan.

Punct început	X / Y	Punct sfârșit	X / Y	Lungime segment (** (m)
1	396.569,221 477.073,094	2	396.578,66 477.073,449	9.446
2	396.578,66 477.073,449	3	396.589,17 477.074,833	10.601
3	396.589,17 477.074,833	4	396.595,015 477.077,606	6.469
4	396.595,015 477.077,606	5	396.597,737 477.082,238	5.373
5	396.597,737 477.082,238	6	396.598,671 477.084,886	2.808

Punct început	X / Y	Punct sfârşit	X / Y	Lungime segment (** (m)
6	396.598,671 477.084,886	7	396.569,495 477.119,59	45.339
7	396.569,495 477.119,59	8	396.555,519 477.138,221	23.29
8	396.555,519 477.138,221	9	396.538,998 477.166,769	32.984
9	396.538,998 477.166,769	10	396.532,166 477.180,902	15.698
10	396.532,166 477.180,902	11	396.531,098 477.180,442	1.163
11	396.531,098 477.180,442	12	396.523,108 477.176,422	8.944
12	396.523,108 477.176,422	13	396.510,72 477.171,57	13.304
13	396.510,72 477.171,57	14	396.490,394 477.163,683	21.803
14	396.490,394 477.163,683	15	396.507,825 477.120,984	46.12
15	396.507,825 477.120,984	16	396.547,752 477.088,926	51.204
16	396.547,752 477.088,926	1	396.569,221 477.073,094	26.675

\*\* Lungimile segmentelor sunt determinate în planul de proiecție Stereo 70 și sunt rotunjite la 1 milimetru.

\*\*\* Distanța dintre puncte este formată din segmente cumulate ce sunt mai mici decât valoarea 1 milimetru.

**DATE DESPRE IMOBILUL NR. 13312**

Oficiul de Cadastru și Publicitate Imobiliară SIBIU  
Biroul de Cadastru și Publicitate Imobiliară Saliste

**A. Partea I. Descrierea imobilului**

TEREN Extravilan

Adresa: Jud. Sibiu

Nr. Crt	Nr cadastral Nr. topografic	Suprafața* (mp)	Observații / Referințe
A1	101447	Din acte: 10.100 Masurata: 10.103	Sector cadastral:2 Teren neimprejmuit;

**B. Partea II. Proprietari și acte**

Inscrieri privitoare la dreptul de proprietate și alte drepturi reale	Referințe
<b>13425 / 04/12/2012</b>	
Act Administrativ nr. 1378, din 07/03/2011 emis de CJSPDPAT SIBIU ((anexa 3), documentatia cadastrala receptionata de OCPI Sibiu in dosar nr.11211/2012);	
B2	A1
Intabulare, drept de PROPRIETATE, in conditiile Legii nr.1/2000 si Legii nr.247/2005, dobandit prin Lege, cota actuala 1/1, cota initiala 1/1 1) <b>COMUNA JINA</b> , CIF:4480130	

**C. Partea III. SARCINI .**

Inscrieri privind dezmembramintele dreptului de proprietate, drepturi reale de garanție și sarcini	Referințe
NU SUNT	

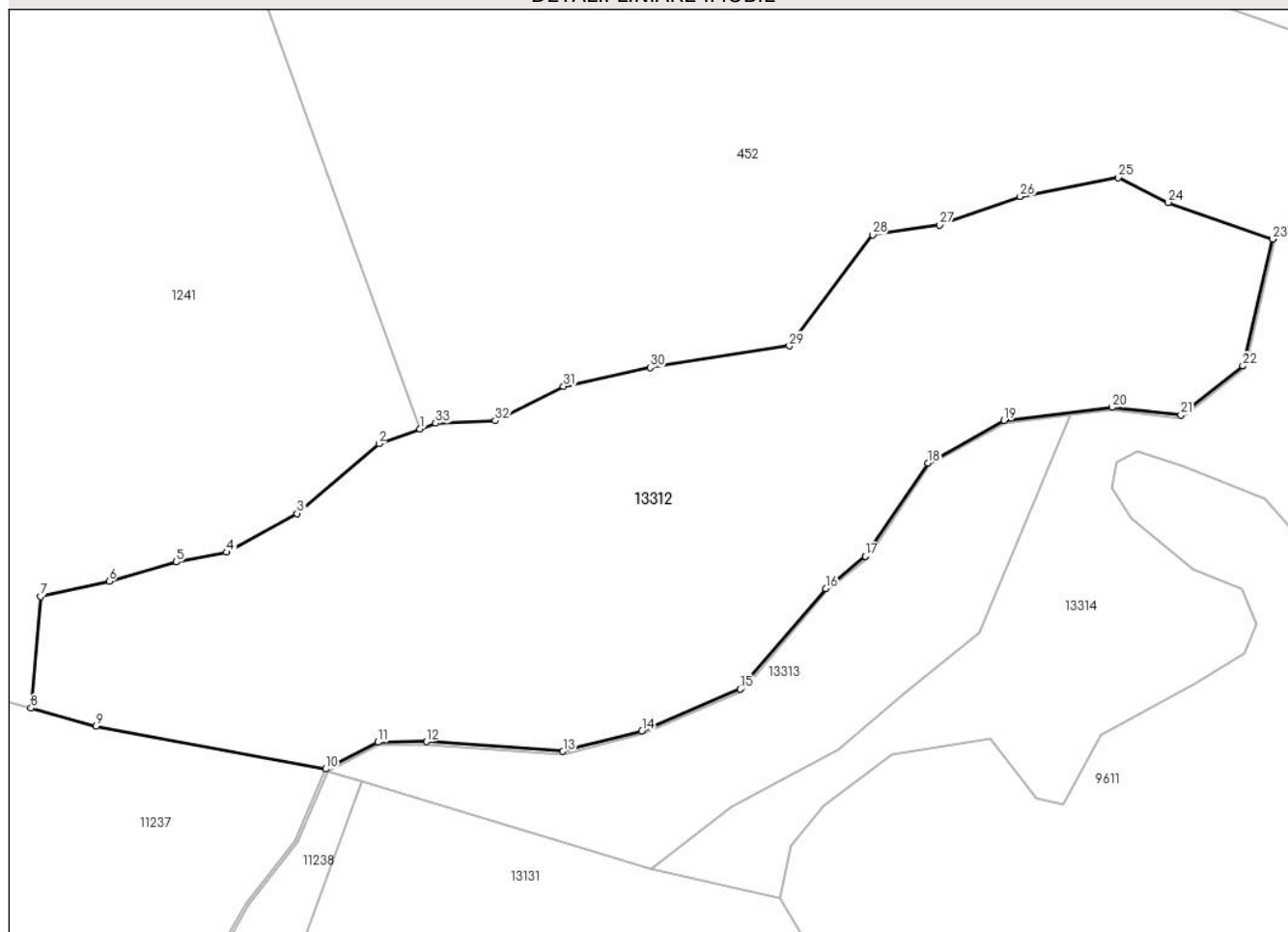
## Anexa Nr. 1 La Partea I

## Teren

Nr cadastral	Suprafața (mp)*	Observații / Referințe
101447	Din acte: 10.100 Masurata: 10.103	

\* Suprafața este determinată în planul de proiecție Stereo 70.

## DETALII LINIARE IMOBIL



## Date referitoare la teren

Crt	Categorie folosință	Intra vilan	Suprafața (mp)	Tarla	Parcelă	Nr. topo	Observații / Referințe
1	padure	NU	10.103	5	105	-	UP2 UA284%; mențiune UA si UP gresita in TP;

## Lungime Segmente

1) Valorile lungimilor segmentelor sunt obținute din proiecție în plan.

Punct început	X / Y	Punct sfârșit	X / Y	Lungime segment (** (m)
1	394.628,399 477.455,753	2	394.621,079 477.453,145	7.771
3	394.606,429 477.440,664	4	394.593,835 477.433,735	14.374
5	394.584,824 477.432,003	6	394.572,808 477.428,539	12.505
7	394.560,522 477.425,819	8	394.558,816 477.405,897	19.995

Punct început	X / Y	Punct sfârșit	X / Y	Lungime segment (** (m)
2	394.621,079 477.453,145	3	394.606,429 477.440,664	19.246
4	394.593,835 477.433,735	5	394.584,824 477.432,003	9.176
6	394.572,808 477.428,539	7	394.560,522 477.425,819	12.583
8	394.558,816 477.405,897	9	394.570,465 477.402,667	12.089

Punct început	X / Y	Punct sfârșit	X / Y	Lungime segment (** (m)
9	394.570,465 477.402,667	10	394.611,518 477.395,023	41.759
11	394.620,879 477.399,807	12	394.629,557 477.399,922	8.679
13	394.653,972 477.398,188	14	394.668,104 477.401,784	14.582
15	394.685,692 477.409,302	16	394.700,966 477.427,229	23.551
17	394.708,042 477.433,031	18	394.719,266 477.449,685	20.083
19	394.732,886 477.457,303	20	394.752,206 477.459,616	19.458
21	394.764,486 477.458,259	22	394.775,576 477.467,017	14.131
23	394.780,914 477.489,688	24	394.762,211 477.496,221	19.811
25	394.753,268 477.500,684	26	394.735,747 477.497,263	17.852
27	394.721,309 477.492,19	28	394.709,369 477.490,419	12.071
29	394.694,487 477.470,604	30	394.669,539 477.466,725	25.248
31	394.654,072 477.463,392	32	394.641,852 477.457,23	13.686
33	394.631,257 477.456,772	1	394.628,399 477.455,753	3.034

Punct început	X / Y	Punct sfârșit	X / Y	Lungime segment (** (m)
10	394.611,518 477.395,023	11	394.620,879 477.399,807	10.513
12	394.629,557 477.399,922	13	394.653,972 477.398,188	24.476
14	394.668,104 477.401,784	15	394.685,692 477.409,302	19.127
16	394.700,966 477.427,229	17	394.708,042 477.433,031	9.151
18	394.719,266 477.449,685	19	394.732,886 477.457,303	15.606
20	394.752,206 477.459,616	21	394.764,486 477.458,259	12.355
22	394.775,576 477.467,017	23	394.780,914 477.489,688	23.291
24	394.762,211 477.496,221	25	394.753,268 477.500,684	9.995
26	394.735,747 477.497,263	27	394.721,309 477.492,19	15.303
28	394.709,369 477.490,419	29	394.694,487 477.470,604	24.781
30	394.669,539 477.466,725	31	394.654,072 477.463,392	15.822
32	394.641,852 477.457,23	33	394.631,257 477.456,772	10.605

\*\* Lungimile segmentelor sunt determinate în planul de proiecție Stereo 70 și sunt rotunjite la 1 milimetru.

\*\*\* Distanța dintre puncte este formată din segmente cumulate ce sunt mai mici decât valoarea 1 milimetru.





**DATE DESPRE IMOBILUL NR. 13313**

Oficiul de Cadastru și Publicitate Imobiliară SIBIU  
Biroul de Cadastru și Publicitate Imobiliară Saliste

**A. Partea I. Descrierea imobilului**

TEREN Extravilan

Adresa: Jud. Sibiu

Nr. Crt	Nr cadastral Nr. topografic	Suprafața* (mp)	Observații / Referințe
A1	101448	Din acte: 2.700 Masurata: 2.670	Sector cadastral:2 Teren neimprejmuit;

**B. Partea II. Proprietari și acte**

Inscrieri privitoare la dreptul de proprietate și alte drepturi reale	Referințe
<b>13426 / 04/12/2012</b>	
Act Administrativ nr. 1378, din 07/03/2011 emis de CJSPDPAT SIBIU ((anexa 3), documentatia cadastrala receptionata de OCPI Sibiu in dosar nr.11211/2012);	
B2	A1
Intabulare, drept de PROPRIETATE, in conditiile Legii nr.1/2000 si Legii nr.247/2005, dobandit prin Lege, cota actuala 1/1, cota initiala 1/1 1) <b>COMUNA JINA</b> , CIF:4480130	

**C. Partea III. SARCINI .**

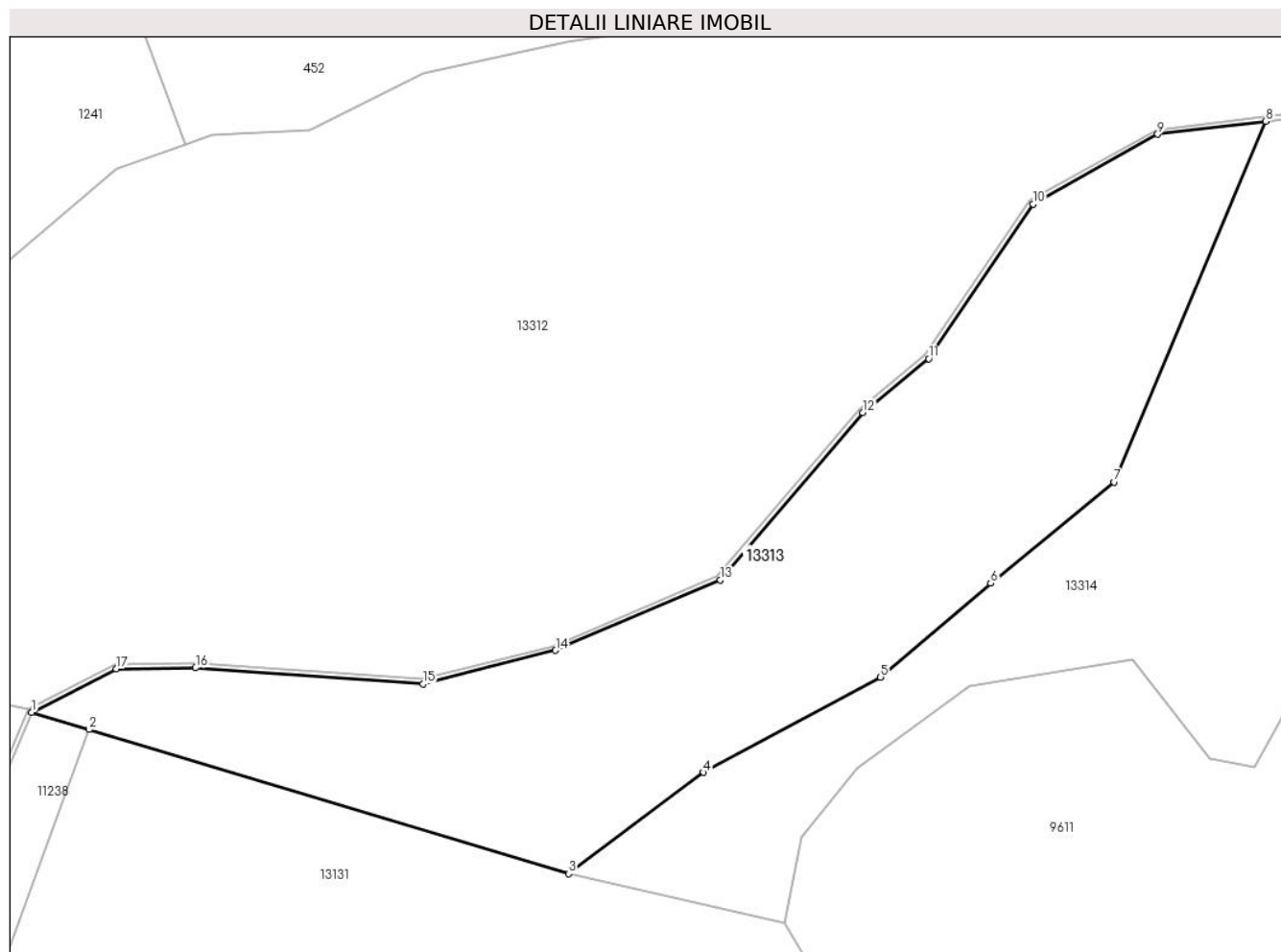
Inscrieri privind dezmembramintele dreptului de proprietate, drepturi reale de garanție și sarcini	Referințe
NU SUNT	

## Anexa Nr. 1 La Partea I

## Teren

Nr cadastral	Suprafața (mp)*	Observații / Referințe
101448	Din acte: 2.700 Masurata: 2.670	

\* Suprafața este determinată în planul de proiecție Stereo 70.



## Date referitoare la teren

Crt	Categorie folosință	Intra vilan	Suprafața (mp)	Tarla	Parcelă	Nr. topo	Observații / Referințe
1	padure	NU	2.670	5	104	-	UP2 UA284%; mentiune UA si UP gresita in TP;

## Lungime Segmente

1) Valorile lungimilor segmentelor sunt obținute din proiecție în plan.

Punct început	X / Y	Punct sfârșit	X / Y	Lungime segment (** (m)
1	394.611,907 477.394,661	2	394.618,098 477.392,798	6.465
2	394.618,098 477.392,798	3	394.669,705 477.377,274	53.891
3	394.669,705 477.377,274	4	394.684,192 477.388,176	18.131
4	394.684,192 477.388,176	5	394.703,214 477.398,427	21.608
5	394.703,214 477.398,427	6	394.715,065 477.408,525	15.57

Punct început	X / Y	Punct sfârşit	X / Y	Lungime segment (** (m)
6	394.715,065 477.408,525	7	394.728,383 477.419,404	17.197
7	394.728,383 477.419,404	8	394.744,663 477.458,209	42.082
8	394.744,663 477.458,209	9	394.733,043 477.456,818	11.703
9	394.733,043 477.456,818	10	394.719,614 477.449,307	15.387
10	394.719,614 477.449,307	11	394.708,416 477.432,691	20.037
11	394.708,416 477.432,691	12	394.701,318 477.426,87	9.18
12	394.701,318 477.426,87	13	394.685,997 477.408,888	23.624
13	394.685,997 477.408,888	14	394.668,265 477.401,309	19.284
14	394.668,265 477.401,309	15	394.654,018 477.397,683	14.701
15	394.654,018 477.397,683	16	394.629,543 477.399,422	24.537
16	394.629,543 477.399,422	17	394.621,002 477.399,308	8.542
17	394.621,002 477.399,308	1	394.611,907 477.394,661	10.213

\*\* Lungimile segmentelor sunt determinate în planul de proiecție Stereo 70 și sunt rotunjite la 1 milimetru.

\*\*\* Distanța dintre puncte este formată din segmente cumulate ce sunt mai mici decât valoarea 1 milimetru.



**DATE DESPRE IMOBILUL NR. 13314**

Oficiul de Cadastru și Publicitate Imobiliară SIBIU  
Biroul de Cadastru și Publicitate Imobiliară Saliste

**A. Partea I. Descrierea imobilului**

TEREN Extravilan

Adresa: Jud. Sibiu

Nr. Crt	Nr cadastral Nr. topografic	Suprafața* (mp)	Observații / Referințe
A1		7.870	Sector cadastral:2 Teren neimprejmuit;

**B. Partea II. Proprietari și acte**

Inscrieri privitoare la dreptul de proprietate și alte drepturi reale		Referințe
/		
Act Normativ nr. 7, din 13/03/1996 emis de PARLAMENTUL ROMÂNIEI;		
B1	Intabulare, drept de PROPRIETATE, dobândit prin Lege, cota actuala 1/1, cota initiala 1/1 1) <b>NEIDENTIFICAT NEIDENTIFICAT</b>	A1
Act Administrativ nr. 9166, din 31/07/2023 emis de PRIMĂRIA COMUNEI JINA;		
B2	Se noteaza posesia factica asupra suprafetei de 7870 mp in favoarea lui 1) <b>SAVA CORNELIA</b> 2) <b>PEIA MARIA</b> 3) <b>SAVA HELENE</b>	A1

**C. Partea III. SARCINI .**

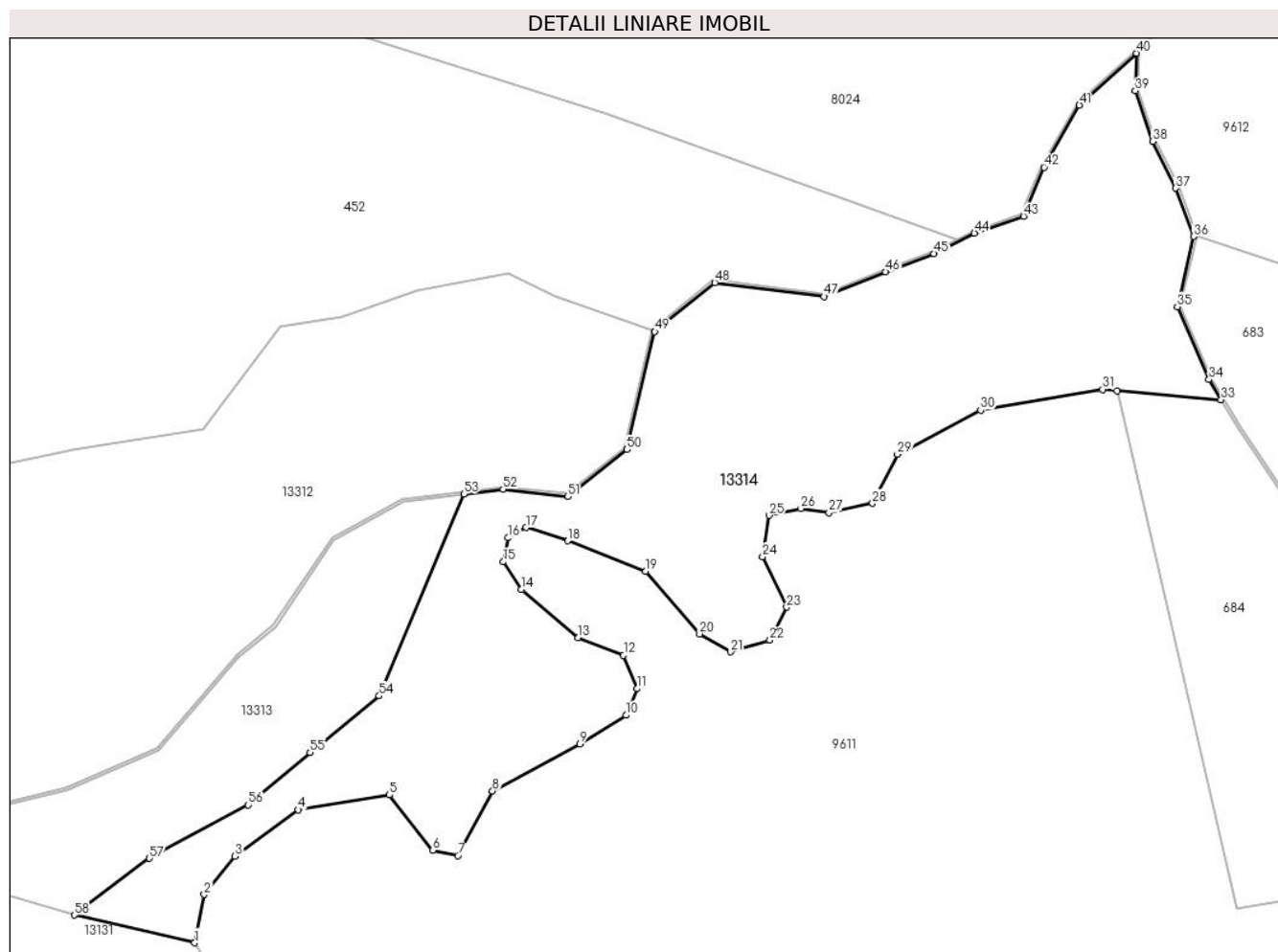
Inscrieri privind dezmembramintele dreptului de proprietate, drepturi reale de garanție și sarcini	Referințe
NU SUNT	

## Anexa Nr. 1 La Partea I

## Teren

Nr cadastral	Suprafața (mp)*	Observații / Referințe
	7.870	

\* Suprafața este determinată în planul de proiecție Stereo 70.



## Date referitoare la teren

Crt	Categorie folosință	Intravilan	Suprafața (mp)	Tarla	Parcelă	Nr. topo	Observații / Referințe
1	fânețe (F) - fânețe împădurite	NU	7.870	5	269/62	-	

## Lungime Segmente

1) Valorile lungimilor segmentelor sunt obținute din proiecție în plan.

Punct început	X / Y	Punct sfârșit	X / Y	Lungime segment	Punct început	X / Y	Punct sfârșit	X / Y	Lungime segment	Punct început	X / Y	Punct sfârșit	X / Y	Lungime segment
1	394.692,889 477.371,948	2	394.694,736 477.381,222	9.456	2	394.694,736 477.381,222	3	394.700,656 477.388,575	9.44	3	394.700,656 477.388,575	4	394.712,827 477.397,508	15.097
4	394.712,827 477.397,508	5	394.730,323 477.400,359	17.727	5	394.730,323 477.400,359	6	394.738,691 477.389,715	13.54	6	394.738,691 477.389,715	7	394.743,504 477.388,714	4.916
7	394.743,504 477.388,714	8	394.750,18 477.401,105	14.075	8	394.750,18 477.401,105	9	394.766,988 477.410,159	19.091	9	394.766,988 477.410,159	10	394.775,832 477.415,674	10.423
10	394.775,832 477.415,674	11	394.777,978 477.420,797	5.554	11	394.777,978 477.420,797	12	394.775,355 477.427,23	6.947	12	394.775,355 477.427,23	13	394.766,653 477.430,566	9.32
13	394.766,653 477.430,566	14	394.755,686 477.439,859	14.375	14	394.755,686 477.439,859	15	394.752,226 477.445,148	6.32	15	394.752,226 477.445,148	16	394.753,122 477.449,778	4.716

Punct început	X / Y	Punct sfârșit	X / Y	Lungime segment	Punct început	X / Y	Punct sfârșit	X / Y	Lungime segment	Punct început	X / Y	Punct sfârșit	X / Y	Lungime segment
16	394.753,122 477.449,778	17	394.756,649 477.451,752	4.042	17	394.756,649 477.451,752	18	394.764,661 477.449,211	8.405	18	394.764,661 477.449,211	19	394.779,611 477.443,367	16.052
19	394.779,611 477.443,367	20	394.790,005 477.431,319	15.912	20	394.790,005 477.431,319	21	394.795,983 477.427,854	6.91	21	394.795,983 477.427,854	22	394.803,515 477.430,125	7.867
22	394.803,515 477.430,125	23	394.806,743 477.436,457	7.107	23	394.806,743 477.436,457	24	394.802,112 477.446,131	10.725	24	394.802,112 477.446,131	25	394.803,329 477.454,088	8.05
25	394.803,329 477.454,088	26	394.809,465 477.455,405	6.276	26	394.809,465 477.455,405	27	394.814,891 477.454,594	5.486	27	394.814,891 477.454,594	28	394.823,241 477.456,414	8.546
28	394.823,241 477.456,414	29	394.828,023 477.465,853	10.581	29	394.828,023 477.465,853	30	394.844,043 477.474,337	18.128	30	394.844,043 477.474,337	31	394.867,497 477.478,313	23.789
31	394.867,497 477.478,313	32	394.870,296 477.478,067	2.81	32	394.870,296 477.478,067	33	394.890,3 477.476,312	20.081	33	394.890,3 477.476,312	34	394.887,956 477.480,215	4.553
34	394.887,956 477.480,215	35	394.881,854 477.494,183	15.243	35	394.881,854 477.494,183	36	394.885,028 477.507,697	13.882	36	394.885,028 477.507,697	37	394.881,59 477.516,981	9.9
37	394.881,59 477.516,981	38	394.877,124 477.525,998	10.062	38	394.877,124 477.525,998	39	394.873,791 477.535,693	10.252	39	394.873,791 477.535,693	40	394.874,069 477.542,908	7.22
40	394.874,069 477.542,908	41	394.863,048 477.532,926	14.87	41	394.863,048 477.532,926	42	394.856,254 477.520,996	13.729	42	394.856,254 477.520,996	43	394.852,291 477.511,566	10.229
43	394.852,291 477.511,566	44	394.842,858 477.508,36	9.963	44	394.842,858 477.508,36	45	394.835,093 477.504,399	8.717	45	394.835,093 477.504,399	46	394.825,718 477.500,928	9.997
46	394.825,718 477.500,928	47	394.813,94 477.496,149	12.711	47	394.813,94 477.496,149	48	394.792,896 477.498,808	21.211	48	394.792,896 477.498,808	49	394.781,362 477.489,408	14.879
49	394.781,362 477.489,408	50	394.776,023 477.466,732	23.296	50	394.776,023 477.466,732	51	394.764,635 477.457,74	14.51	51	394.764,635 477.457,74	52	394.752,208 477.459,113	12.503
52	394.752,208 477.459,113	53	394.744,663 477.458,209	7.599	53	394.744,663 477.458,209	54	394.728,383 477.419,404	42.082	54	394.728,383 477.419,404	55	394.715,065 477.408,525	17.197
55	394.715,065 477.408,525	56	394.703,214 477.398,427	15.57	56	394.703,214 477.398,427	57	394.684,192 477.388,176	21.608	57	394.684,192 477.388,176	58	394.669,705 477.377,274	18.131
58	394.669,705 477.377,274	1	394.692,889 477.371,948	23.788										

\*\* Lungimile segmentelor sunt determinate în planul de proiecție Stereo 70 și sunt rotunjite la 1 milimetru.

\*\*\* Distanța dintre puncte este formată din segmente cumulate ce sunt mai mici decât valoarea 1 milimetru.







## DATE DESPRE IMOBILUL NR. 13315

Oficiul de Cadastru și Publicitate Imobiliară SIBIU  
Biroul de Cadastru și Publicitate Imobiliară Saliste

## A. Partea I. Descrierea imobilului

Nr. CF vechi: 1374 JINA  
Nr. topografic: parte din nr. top  
2290, 2291, 2292

TEREN Extravilan

Adresa: Jud. Sibiu

Nr. Crt	Nr cadastral Nr. topografic	Suprafața* (mp)	Observații / Referințe
A1	104012	Din acte: 20.878 Masurata: 1.873	Sector cadastral: 2 Teren neimprejmuț; ; PARTIAL CF 104012 JINA

## B. Partea II. Proprietari și acte

Inscrieri privitoare la dreptul de proprietate și alte drepturi reale		Referințe
<b>1196 / 18/09/1936</b>		
Hotarare Judecatoreasca nr. 1372, din 01/01/1930 emis de JUDECATORIA RURALA MIERCUREA - SIBIULUI;		
B1	Intabulare, drept de PROPRIETATE, dobandit prin Succesiune, cota actuala 2/12, cota initiala 2/12 1) <b>MOGA MARINA</b> , minora	A1
B2	Intabulare, drept de PROPRIETATE, dobandit prin Succesiune, cota actuala 2/12, cota initiala 2/12 1) <b>MOGA ILEANA</b>	A1
B3	Intabulare, drept de PROPRIETATE, dobandit prin Succesiune, cota actuala 2/12, cota initiala 2/12 1) <b>MOGA CONSTANTIN</b> , minor	A1
<b>198 / 29/07/1950</b>		
Hotarare Judecatoreasca nr. 865, din 01/01/1946 emis de JUDECATORIA MIERCUREA;		
B4	Intabulare, drept de PROPRIETATE, dobandit prin Succesiune, cota actuala 2/60, cota initiala 2/60 1) <b>DANULETIU MARINA</b> , minora	A1
B5	Intabulare, drept de PROPRIETATE, dobandit prin Succesiune, cota actuala 2/60, cota initiala 2/60 1) <b>DANULETIU DUMITRU</b> , minor	A1
B6	Intabulare, drept de PROPRIETATE, dobandit prin Succesiune, cota actuala 2/60, cota initiala 2/60 1) <b>DANULETIU IOAN</b> , minor	A1
B7	Intabulare, drept de PROPRIETATE, dobandit prin Succesiune, cota actuala 2/60, cota initiala 2/60 1) <b>DANULETIU PARASCHIVA</b> , minora	A1
B8	Intabulare, drept de PROPRIETATE, dobandit prin Succesiune, cota actuala 2/60, cota initiala 2/60 1) <b>DANULETIU CONSTANTIN</b> , minor	A1
<b>17722 / 28/12/2022</b>		
Act Notarial nr. 8558, din 10/09/1974 emis de NOTARIATUL DE STAT JUDETEAN SIBIU;		
B10	se indreapta eroarea materiala strecurata la conversia in format electronic a cartii funciare de hartie nr. 1374 Jina in sensul inscrierii corecte a cotei de proprietate a celor de sub B9, respectiv cota de 20/60 parte si nu cota de 1/1 parte cum gresit a fost convertit	A1
<b>9596 / 12/06/2023</b>		
Act Notarial nr. 1236, din 09/06/2023 emis de NP POPA LUPAȘ GEORGE;		
B14	Intabulare, drept de PROPRIETATE, dare in plata, dobandit prin Conventie, cota actuala 1/3, cota initiala 1/3 1) <b>STERP NICOLETA-MARIA</b> , bun comun 2) <b>STERP DUMITRU-GHEORGHE</b> , si sotia	A1
/		
Act Administrativ nr. 9179, din 31/07/2023 emis de PRIMĂRIA COMUNEI JINA;		
B15	Se noteaza posesia factica asupra suprafetei de 1873 mp in favoarea lui 1) <b>HULEA-SAVA IOAN</b>	A1

**C. Partea III. SARCINI .**

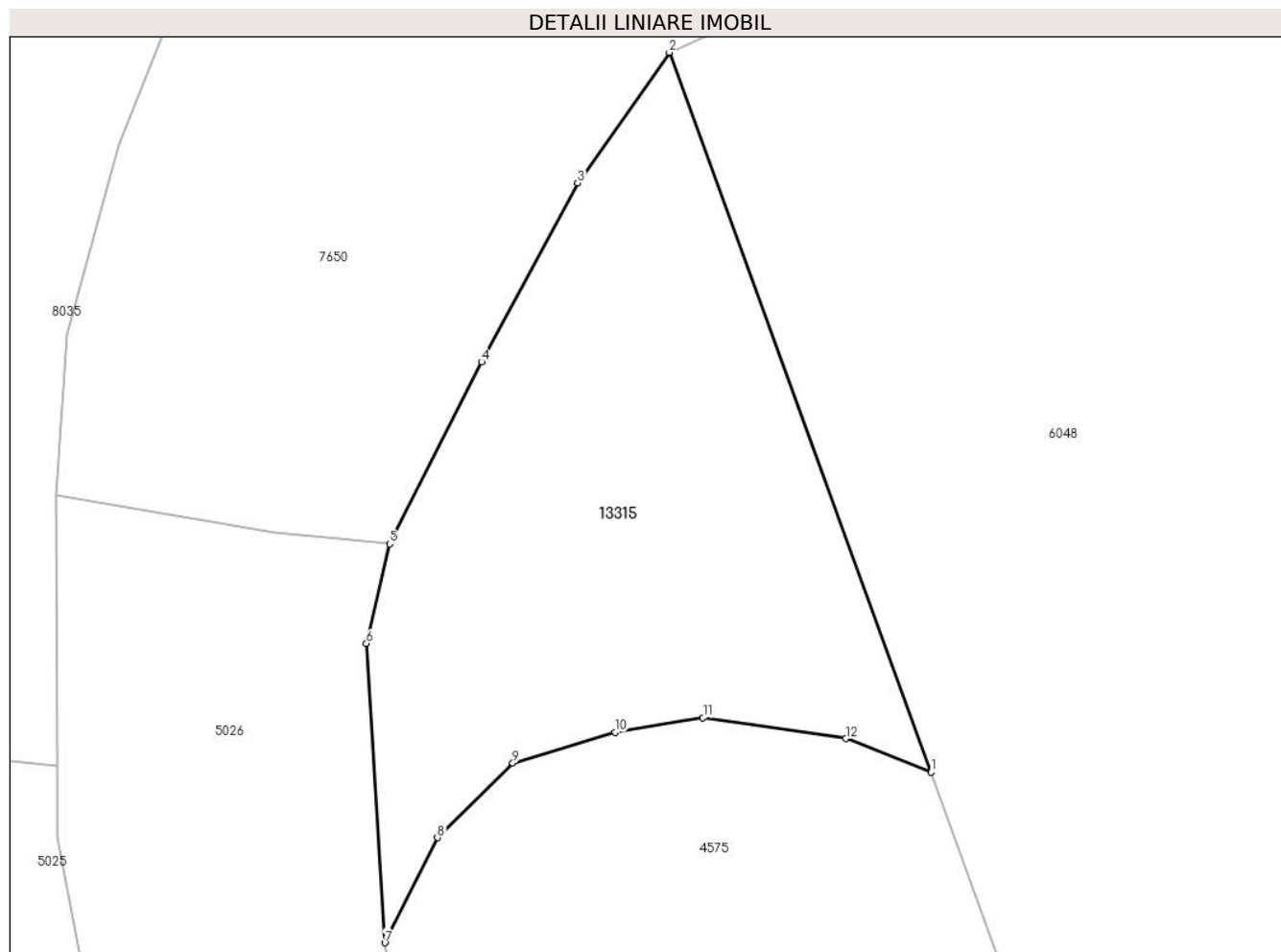
Inscrieri privind dezmembramintele dreptului de proprietate, drepturi reale de garanție și sarcini	Referințe
NU SUNT	

## Anexa Nr. 1 La Partea I

## Teren

Nr cadastral	Suprafața (mp)*	Observații / Referințe
104012	Din acte: 20.878 Masurata: 1.873	; PARTIAL CF 104012 JINA

\* Suprafața este determinată în planul de proiecție Stereo 70.



## Date referitoare la teren

Crt	Categorie folosință	Intravilan	Suprafața (mp)	Tarla	Parcelă	Nr. topo	Observații / Referințe
1	faneata	NU	1.873	5	194/34	parte din nr. top 2290,2291,22 92	

## Lungime Segmente

1) Valorile lungimilor segmentelor sunt obținute din proiecție în plan.

Punct început	X / Y	Punct sfârșit	X / Y	Lungime segment (** (m)
1	395.839,376 476.724,722	2	395.815,766 476.789,68	69.116
2	395.815,766 476.789,68	3	395.807,484 476.777,907	14.394
3	395.807,484 476.777,907	4	395.798,823 476.761,75	18.332
4	395.798,823 476.761,75	5	395.790,528 476.745,326	18.4

Punct început	X / Y	Punct sfârşit	X / Y	Lungime segment (** (m)
5	395.790,528 476.745,326	6	395.788,439 476.736,346	9.22
6	395.788,439 476.736,346	7	395.790,101 476.709,334	27.063
7	395.790,101 476.709,334	8	395.794,85 476.718,818	10.607
8	395.794,85 476.718,818	9	395.801,638 476.725,564	9.57
9	395.801,638 476.725,564	10	395.810,861 476.728,32	9.626
10	395.810,861 476.728,32	11	395.818,81 476.729,641	8.058
11	395.818,81 476.729,641	12	395.831,71 476.727,761	13.036
12	395.831,71 476.727,761	1	395.839,376 476.724,722	8.246

\*\* Lungimile segmentelor sunt determinate în planul de proiecție Stereo 70 și sunt rotunjite la 1 milimetru.

\*\*\* Distanța dintre puncte este formată din segmente cumulate ce sunt mai mici decât valoarea 1 milimetru.

**DATE DESPRE IMOBILUL NR. 13316**

Oficiul de Cadastru și Publicitate Imobiliară SIBIU  
Biroul de Cadastru și Publicitate Imobiliară Saliste

**A. Partea I. Descrierea imobilului**

TEREN Extravilan

Adresa: Jud. Sibiu

Nr. Crt	Nr cadastral Nr. topografic	Suprafața* (mp)	Observații / Referințe
A1		2.952	Sector cadastral:20 Teren neimprejmut;

**B. Partea II. Proprietari și acte**

Inscrieri privitoare la dreptul de proprietate și alte drepturi reale		Referințe
/		
Act Normativ nr. 7, din 13/03/1996 emis de PARLAMENTUL ROMÂNIEI;		
B1	Intabulare, drept de PROPRIETATE, dobândit prin Lege, cota actuala 1/1, cota initiala 1/1 1) NEIDENTIFICAT NEIDENTIFICAT	A1
Act Administrativ nr. 10207, din 29/08/2023 emis de PRIMĂRIA COMUNEI JINA;		
B2	Se noteaza posesia factica asupra suprafetei de 2952 mp in favoarea lui 1) HULEA-SAVA IOAN	A1

**C. Partea III. SARCINI .**

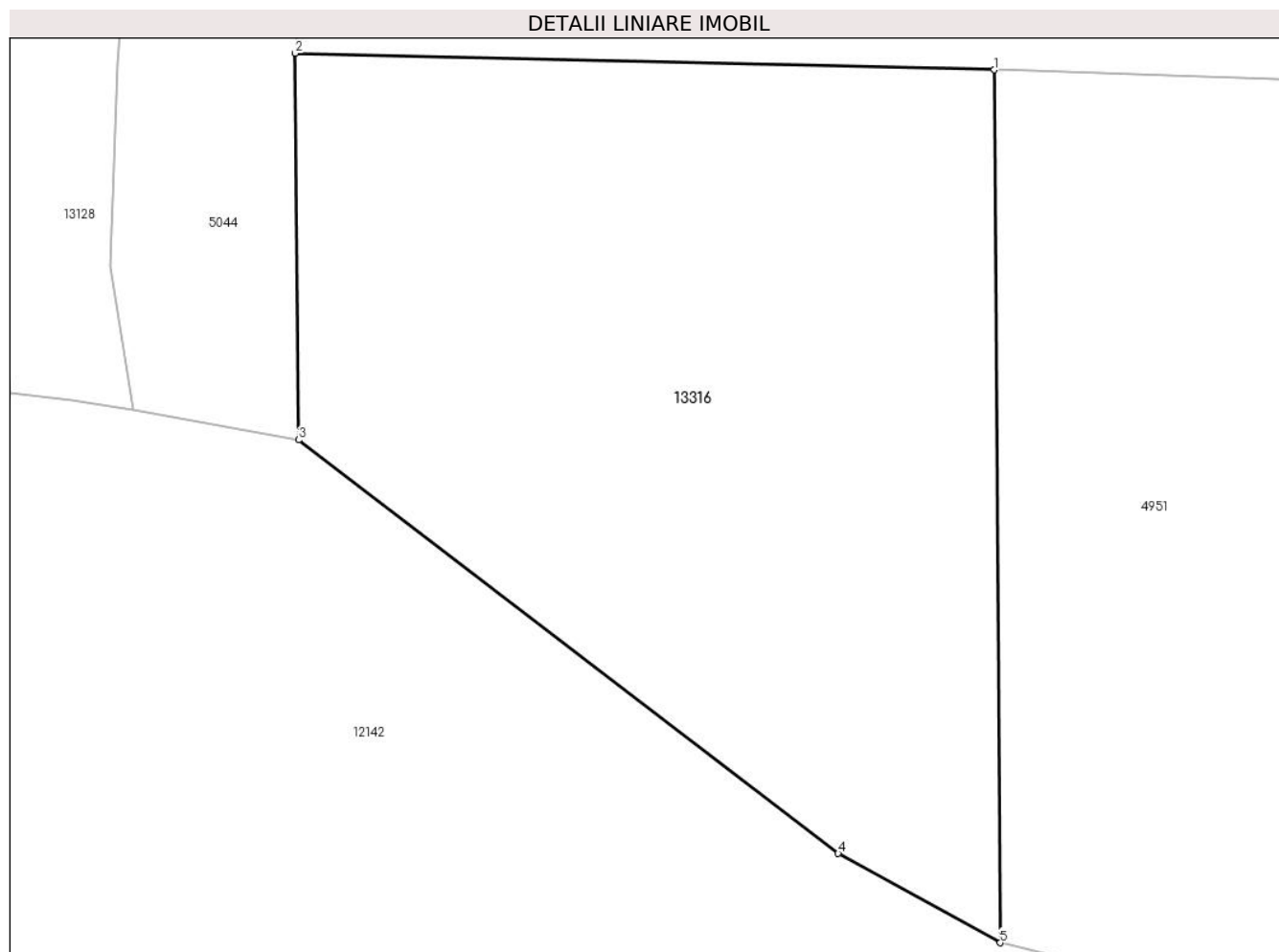
Inscrieri privind dezmembramintele dreptului de proprietate, drepturi reale de garanție și sarcini	Referințe
NU SUNT	

## Anexa Nr. 1 La Partea I

## Teren

Nr cadastral	Suprafața (mp)*	Observații / Referințe
	2.952	

\* Suprafața este determinată în planul de proiecție Stereo 70.



## Date referitoare la teren

Crt	Categorie folosință	Intravilan	Suprafața (mp)	Tarla	Parcelă	Nr. topo	Observații / Referințe
1	faneata	NU	2.952	28	2044/55	-	

## Lungime Segmente

1) Valorile lungimilor segmentelor sunt obținute din proiecție în plan.

Punct început	X / Y	Punct sfârșit	X / Y	Lungime segment (** (m)
1	396.495,29 475.594,175	2	396.438,598 475.595,527	56.708
2	396.438,598 475.595,527	3	396.438,879 475.564,204	31.324
3	396.438,879 475.564,204	4	396.482,625 475.530,684	55.112
4	396.482,625 475.530,684	5	396.495,765 475.523,448	15.001
5	396.495,765 475.523,448	1	396.495,29 475.594,175	70.729

**\*\* Lungimile segmentelor sunt determinate în planul de proiecție Stereo 70 și sunt rotunjite la 1 milimetru.**

**\*\*\* Distanța dintre puncte este formată din segmente cumulate ce sunt mai mici decât valoarea 1 milimetru.**





**DATE DESPRE IMOBILUL NR. 13317**

Oficiul de Cadastru și Publicitate Imobiliară SIBIU  
Biroul de Cadastru și Publicitate Imobiliară Saliste

**A. Partea I. Descrierea imobilului**

TEREN Extravilan

Nr. CF vechi:4016 Jina

Nr. topografic:parte din nr. top 2892/1

Adresa: Jud. Sibiu

Nr. Crt	Nr cadastral Nr. topografic	Suprafața* (mp)	Observații / Referințe
A1	102802	Din acte: 10.597 Masurata: 1.431	Sector cadastral:21 Teren neimprejmit; ; PARTIAL CF 102802 JINA

**B. Partea II. Proprietari și acte**

Inscrieri privitoare la dreptul de proprietate și alte drepturi reale	Referințe	
<b>85 / 21/01/1926</b>		
Act Notarial nr. -, din 21/01/1926 emis de -;		
B1	Intabulare, drept de PROPRIETATE, cu titlu de drept mostenire, dobandit prin Succesiune, cota actuala 1/3, cota initiala 1/3 1) <b>BUDRALA IOAN</b>	A1
<b>165 / 29/01/1997</b>		
Act Notarial nr. 135, din 23/12/1996 emis de NP DRAGOMIR NICOLAE;		
B2	Intabulare, drept de PROPRIETATE, cu titlu de drept mostenire, dobandit prin Succesiune, cota actuala 2/3, cota initiala 2/3 1) <b>BUDRALA CONSTANTIN</b>	A1
/		
Act Administrativ nr. 15556, din 21/11/2023 emis de PRIMĂRIA COMUNEI JINA;		
B3	Se noteaza posesia factica asupra suprafetei de 1431 mp in favoarea lui 1) <b>HULEA-SAVA IOAN</b>	A1

**C. Partea III. SARCINI .**

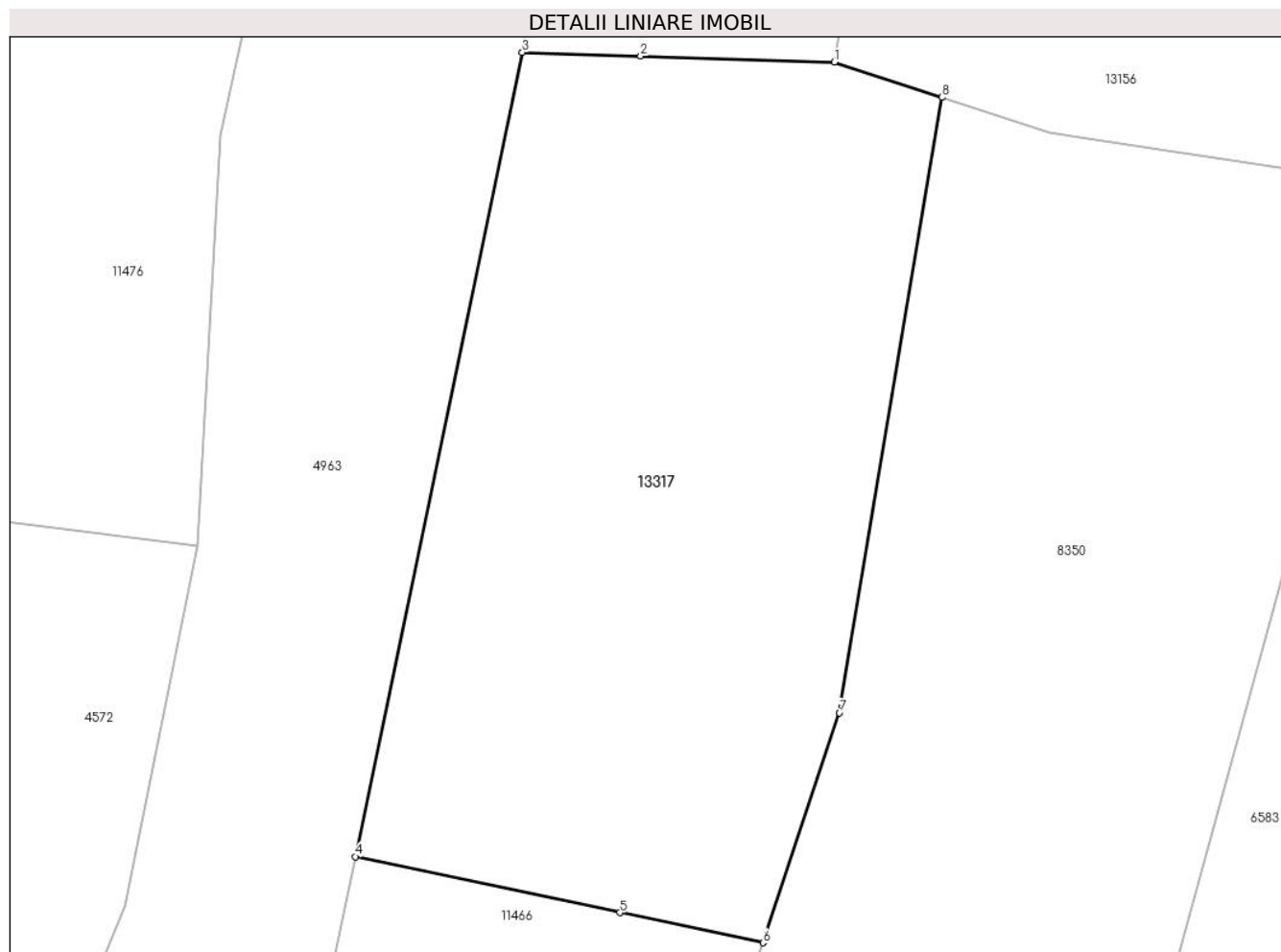
Inscrieri privind dezmembramintele dreptului de proprietate, drepturi reale de garanție și sarcini	Referințe
NU SUNT	

## Anexa Nr. 1 La Partea I

## Teren

Nr cadastral	Suprafața (mp)*	Observații / Referințe
102802	Din acte: 10.597 Masurata: 1.431	; PARTIAL CF 102802 JINA

\* Suprafața este determinată în planul de proiecție Stereo 70.



## Date referitoare la teren

Crt	Categorie folosință	Intravilan	Suprafața (mp)	Tarla	Parcelă	Nr. topo	Observații / Referințe
1	fânețe (F) - fânețe împădurite	NU	1.431	27	2028/235	parte din nr. top 2892/1	

## Lungime Segmente

1) Valorile lungimilor segmentelor sunt obținute din proiecție în plan.

Punct început	X / Y	Punct sfârșit	X / Y	Lungime segment (** (m)
1	397.052,369 475.713,949	2	397.040,31 475.714,328	12.065
2	397.040,31 475.714,328	3	397.032,937 475.714,56	7.377
3	397.032,937 475.714,56	4	397.022,545 475.664,495	51.132
4	397.022,545 475.664,495	5	397.039,022 475.661,012	16.841

Punct început	X / Y	Punct sfârșit	X / Y	Lungime segment (** (m)
5	397.039,022 475.661,012	6	397.047,913 475.659,133	9.087
6	397.047,913 475.659,133	7	397.052,682 475.673,45	15.09
7	397.052,682 475.673,45	8	397.059,064 475.711,759	38.837
8	397.059,064 475.711,759	1	397.052,369 475.713,949	7.044

\*\* Lungimile segmentelor sunt determinate în planul de proiecție Stereo 70 și sunt rotunjite la 1 milimetru.

\*\*\* Distanța dintre puncte este formată din segmente cumulate ce sunt mai mici decât valoarea 1 milimetru.



**DATE DESPRE IMOBILUL NR. 13318**

Oficiul de Cadastru și Publicitate Imobiliară SIBIU  
Biroul de Cadastru și Publicitate Imobiliară Saliste

**A. Partea I. Descrierea imobilului**

TEREN Extravilan

Adresa: Jud. Sibiu

Nr. Crt	Nr cadastral Nr. topografic	Suprafața* (mp)	Observații / Referințe
A1		2.548	Sector cadastral:30 Teren neimprejmut;

**B. Partea II. Proprietari și acte**

Inscrieri privitoare la dreptul de proprietate și alte drepturi reale		Referințe
/		
Act Normativ nr. 7, din 13/03/1996 emis de PARLAMENTUL ROMÂNIEI;		
B1	Intabulare, drept de PROPRIETATE, dobândit prin Lege, cota actuala 1/1, cota initiala 1/1 1) NEIDENTIFICAT NEIDENTIFICAT	A1
Act Administrativ nr. 10208, din 29/08/2023 emis de PRIMĂRIA COMUNEI JINA;		
B2	Se noteaza posesia factica asupra suprafetei de 2548 mp in favoarea lui 1) HULEA-SAVA IOAN	A1

**C. Partea III. SARCINI .**

Inscrieri privind dezmembramintele dreptului de proprietate, drepturi reale de garanție și sarcini	Referințe
NU SUNT	

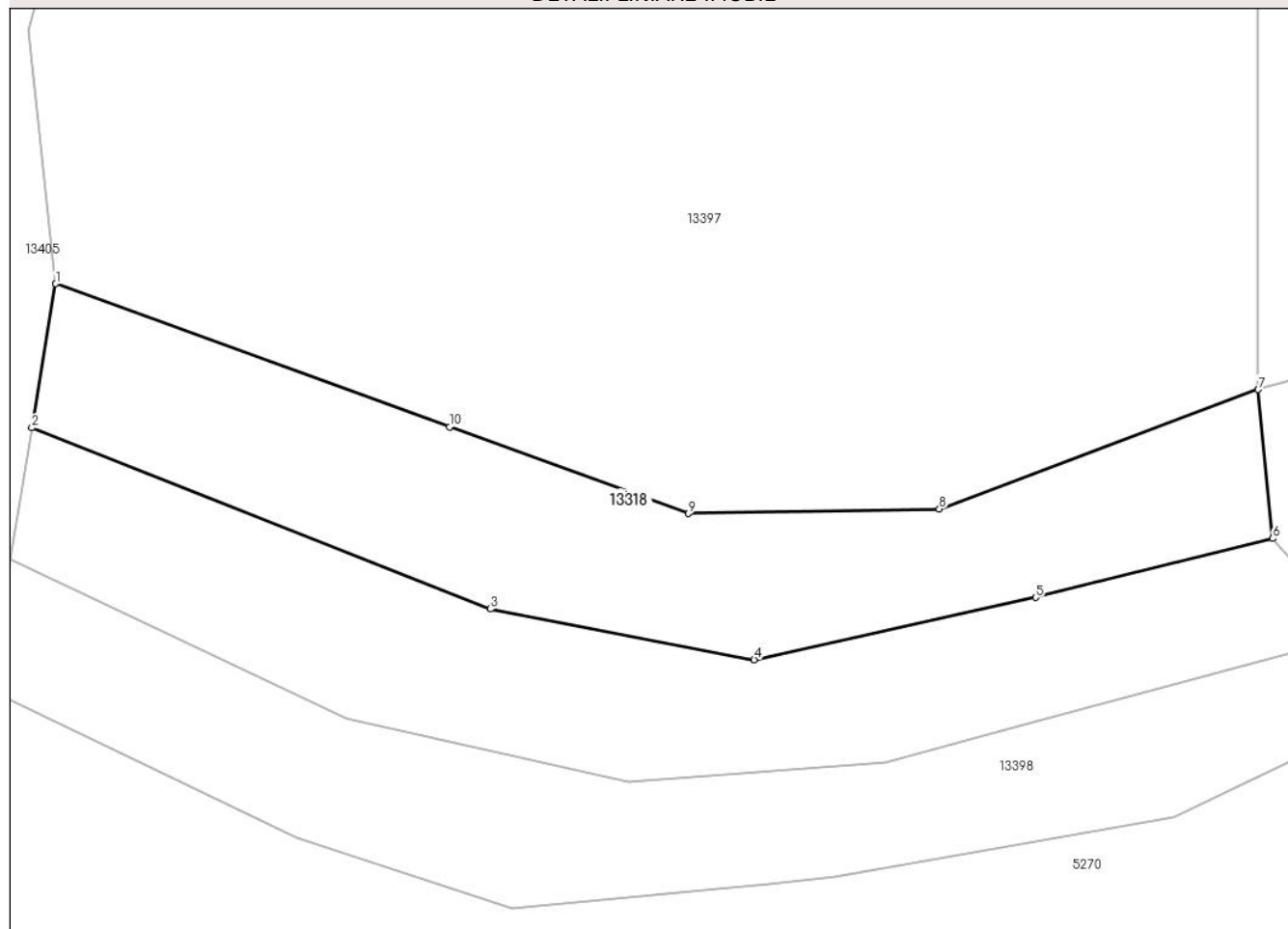
## Anexa Nr. 1 La Partea I

## Teren

Nr cadastral	Suprafața (mp)*	Observații / Referințe
	2.548	

\* Suprafața este determinată în planul de proiecție Stereo 70.

## DETALII LINIARE IMOBIL



## Date referitoare la teren

Crt	Categorie folosință	Intravilan	Suprafața (mp)	Tarla	Parcelă	Nr. topo	Observații / Referințe
1	fânețe (F) - fânețe împădurite	NU	2.548	25	1880/229	-	

## Lungime Segmente

1) Valorile lungimilor segmentelor sunt obținute din proiecție în plan.

Punct început	X / Y	Punct sfârșit	X / Y	Lungime segment (** (m))
1	399.150,202 474.561,167	2	399.147,337 474.543,92	17.483
2	399.147,337 474.543,92	3	399.202,281 474.522,243	59.066
3	399.202,281 474.522,243	4	399.233,897 474.516,172	32.194
4	399.233,897 474.516,172	5	399.267,622 474.523,606	34.535

Punct început	X / Y	Punct sfârșit	X / Y	Lungime segment (** (m)
5	399.267,622 474.523,606	6	399.296,015 474.530,669	29.258
6	399.296,015 474.530,669	7	399.294,293 474.548,506	17.92
7	399.294,293 474.548,506	8	399.256,081 474.534,216	40.797
8	399.256,081 474.534,216	9	399.226,009 474.533,667	30.077
9	399.226,009 474.533,667	10	399.197,383 474.544,051	30.451
10	399.197,383 474.544,051	1	399.150,202 474.561,167	50.19

\*\* Lungimile segmentelor sunt determinate în planul de proiecție Stereo 70 și sunt rotunjite la 1 milimetru.

\*\*\* Distanța dintre puncte este formată din segmente cumulate ce sunt mai mici decât valoarea 1 milimetru.





**DATE DESPRE IMOBILUL NR. 13322**

Oficiul de Cadastru și Publicitate Imobiliară SIBIU  
Biroul de Cadastru și Publicitate Imobiliară Saliste

**A. Partea I. Descrierea imobilului**

TEREN Extravilan

Adresa: Jud. Sibiu

Nr. Crt	Nr cadastral Nr. topografic	Suprafața* (mp)	Observații / Referințe
A1		2.704	Sector cadastral:2 Teren neimprejmuit;

**B. Partea II. Proprietari și acte**

Inscrieri privitoare la dreptul de proprietate și alte drepturi reale	Referințe
/	
Act Normativ nr. 7, din 13/03/1996 emis de PARLAMENTUL ROMÂNIEI;	
B1	Intabulare, drept de PROPRIETATE, dobândit prin Lege, cota actuala 1/1, cota initiala 1/1
	1) NEIDENTIFICAT NEIDENTIFICAT
Act Administrativ nr. 9187, din 31/07/2023 emis de PRIMĂRIA COMUNEI JINA;	
B2	Se noteaza posesia factica asupra suprafetei de 2704 mp in favoarea lui
	1) STOICA ARON

**C. Partea III. SARCINI .**

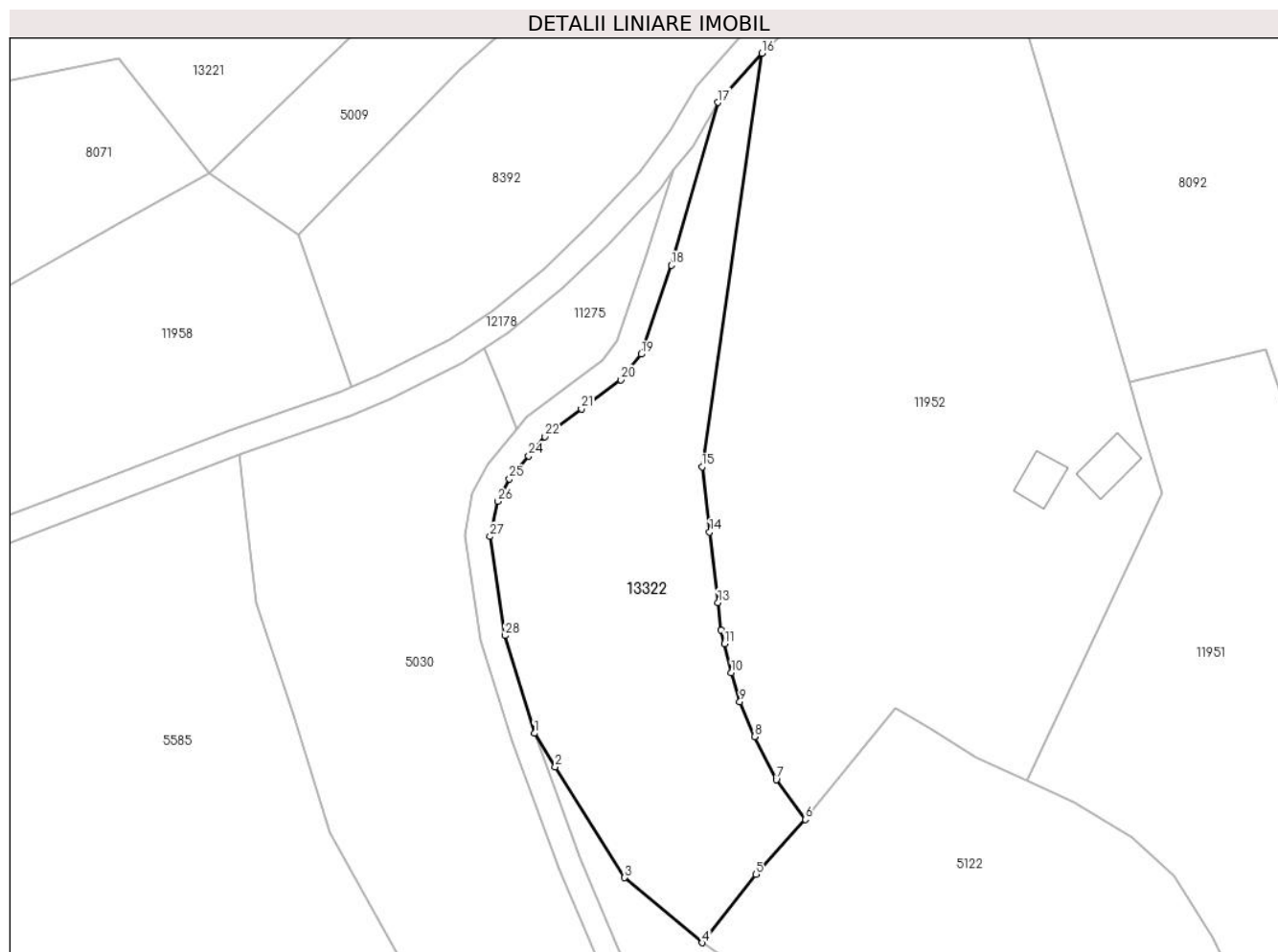
Inscrieri privind dezmembramintele dreptului de proprietate, drepturi reale de garanție și sarcini	Referințe
NU SUNT	

## Anexa Nr. 1 La Partea I

## Teren

Nr cadastral	Suprafața (mp)*	Observații / Referințe
	2.704	

\* Suprafața este determinată în planul de proiecție Stereo 70.



## Date referitoare la teren

Crt	Categorie folosință	Intra vilan	Suprafața (mp)	Tarla	Parcelă	Nr. topo	Observații / Referințe
1	faneata	NU	1.390	5	194/63	-	
2	fânețe (F) - fânețe împădurite	NU	1.314	5	194/63	-	

## Lungime Segmente

1) Valorile lungimilor segmentelor sunt obținute din proiecție în plan.

Punct început	X / Y	Punct sfârșit	X / Y	Lungime segment (** (m)
1	395.180,932 476.826,917	2	395.184,074 476.821,892	5.926
3	395.194,494 476.805,222	4	395.206,181 476.795,422	15.252
5	395.214,238 476.805,736	6	395.221,688 476.813,981	11.112
7	395.217,309 476.819,942	8	395.214,062 476.826,441	7.265

Punct început	X / Y	Punct sfârșit	X / Y	Lungime segment (** (m)
2	395.184,074 476.821,892	3	395.194,494 476.805,222	19.659
4	395.206,181 476.795,422	5	395.214,238 476.805,736	13.088
6	395.221,688 476.813,981	7	395.217,309 476.819,942	7.397
8	395.214,062 476.826,441	9	395.211,843 476.831,658	5.669

Punct început	X / Y	Punct sfârșit	X / Y	Lungime segment (** (m)
9	395.211,843 476.831,658	10	395.210,583 476.836,041	4.561
11	395.209,525 476.840,4	12	395.209,026 476.842,453	2.113
13	395.208,546 476.846,589	14	395.207,312 476.857,201	10.684
15	395.206,173 476.867,001	16	395.215,17 476.929,211	62.857
17	395.208,513 476.921,806	18	395.201,519 476.897,312	25.473
19	395.196,982 476.883,949	20	395.193,957 476.880,091	4.903
21	395.187,998 476.875,712	22	395.182,526 476.871,521	6.893
23	395.181,305 476.870,122	24	395.180,068 476.868,643	1.928
25	395.177,178 476.865,188	26	395.175,399 476.861,802	3.825
27	395.174,258 476.856,524	28	395.176,498 476.841,62	15.071

Punct început	X / Y	Punct sfârșit	X / Y	Lungime segment (** (m)
10	395.210,583 476.836,041	11	395.209,525 476.840,4	4.486
12	395.209,026 476.842,453	13	395.208,546 476.846,589	4.164
14	395.207,312 476.857,201	15	395.206,173 476.867,001	9.866
16	395.215,17 476.929,211	17	395.208,513 476.921,806	9.957
18	395.201,519 476.897,312	19	395.196,982 476.883,949	14.112
20	395.193,957 476.880,091	21	395.187,998 476.875,712	7.395
22	395.182,526 476.871,521	23	395.181,305 476.870,122	1.857
24	395.180,068 476.868,643	25	395.177,178 476.865,188	4.504
26	395.175,399 476.861,802	27	395.174,258 476.856,524	5.4
28	395.176,498 476.841,62	1	395.180,932 476.826,917	15.357

\*\* Lungimile segmentelor sunt determinate în planul de proiecție Stereo 70 și sunt rotunjite la 1 milimetru.

\*\*\* Distanța dintre puncte este formată din segmente cumulate ce sunt mai mici decât valoarea 1 milimetru.



**DATE DESPRE IMOBILUL NR. 13325**

Oficiul de Cadastru și Publicitate Imobiliară SIBIU  
Biroul de Cadastru și Publicitate Imobiliară Saliste

**A. Partea I. Descrierea imobilului**

TEREN Extravilan

Adresa: Jud. Sibiu

Nr. Crt	Nr cadastral Nr. topografic	Suprafața* (mp)	Observații / Referințe
A1		2.671	Sector cadastral:6 Teren neimprejmuit;

**B. Partea II. Proprietari și acte**

Inscrieri privitoare la dreptul de proprietate și alte drepturi reale		Referințe
/		
Act Normativ nr. 7, din 13/03/1996 emis de PARLAMENTUL ROMÂNIEI;		
B1	Intabulare, drept de PROPRIETATE, dobândit prin Lege, cota actuala 1/1, cota initiala 1/1 1) <b>NEIDENTIFICAT NEIDENTIFICAT</b>	A1
Act Administrativ nr. 10254, din 29/08/2023 emis de PRIMĂRIA COMUNEI JINA;		
B2	Se noteaza posesia factica asupra suprafetei de 2671 mp in favoarea lui 1) <b>BEBEȘELEA DUMITRU</b>	A1

**C. Partea III. SARCINI .**

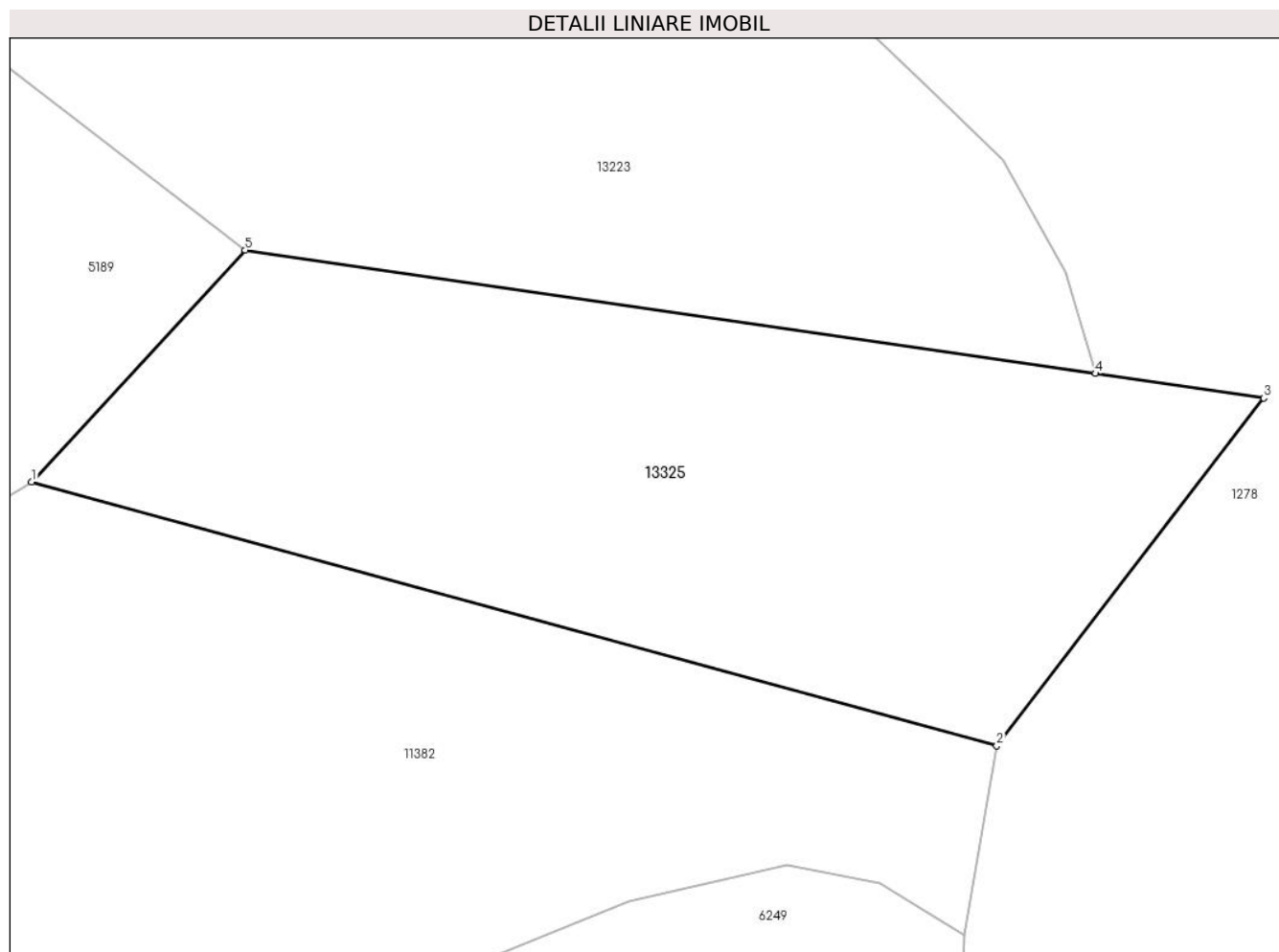
Inscrieri privind dezmembramintele dreptului de proprietate, drepturi reale de garanție și sarcini	Referințe
NU SUNT	

## Anexa Nr. 1 La Partea I

## Teren

Nr cadastral	Suprafața (mp)*	Observații / Referințe
	2.671	

\* Suprafața este determinată în planul de proiecție Stereo 70.



## Date referitoare la teren

Crt	Categorie folosință	Intravilan	Suprafața (mp)	Tarla	Parcelă	Nr. topo	Observații / Referințe
1	fânețe (F) - fânețe împădurite	NU	2.671	8	496/12	-	

## Lungime Segmente

1) Valorile lungimilor segmentelor sunt obținute din proiecție în plan.

Punct început	X / Y	Punct sfârșit	X / Y	Lungime segment (** (m))
1	396.252,236 478.472,166	2	396.338,205 478.448,655	89.126
2	396.338,205 478.448,655	3	396.361,994 478.479,628	39.054
3	396.361,994 478.479,628	4	396.346,983 478.481,804	15.168
4	396.346,983 478.481,804	5	396.271,262 478.492,78	76.512

Punct început	X / Y	Punct sfârșit	X / Y	Lungime segment (** (m)
5	396.271,262 478.492,78	1	396.252,236 478.472,166	28.052

\*\* Lungimile segmentelor sunt determinate în planul de proiecție Stereo 70 și sunt rotunjite la 1 milimetru.

\*\*\* Distanța dintre puncte este formată din segmente cumulate ce sunt mai mici decât valoarea 1 milimetru.





**DATE DESPRE IMOBILUL NR. 13327**

Oficiul de Cadastru și Publicitate Imobiliară SIBIU  
Biroul de Cadastru și Publicitate Imobiliară Saliste

**A. Partea I. Descrierea imobilului**

TEREN Extravilan

Nr. CF vechi:4162 Jina  
Nr. topografic:parte din nr. top 1847/1,  
parte din nr top. 1848/1

Adresa: Jud. Sibiu

Nr. Crt	Nr cadastral Nr. topografic	Suprafața* (mp)	Observații / Referințe
A1	102209	Din acte: 6.616 Masurata: 3.039	Sector cadastral:6 Teren neimprejmuit; ; PARTIAL CF 102209 JINA, PARTIAL CF 102210 JINA

**B. Partea II. Proprietari și acte**

Inscrieri privitoare la dreptul de proprietate și alte drepturi reale		Referințe
<b>1037 / 14/10/1999</b>		
Act Notarial nr. 53/1999, din 01/01/1999 emis de NP AVRAM ADRIANA;		
B1	Intabulare, drept de PROPRIETATE, cu titlu de drept mostenire, dobandit prin Succesiune, cota actuala 1/3, cota initiala 1/3 1) <b>STERP VASILE</b> <i>OBSERVATII: (provenita din conversia CF 4162Jina)</i>	A1
<b>1038 / 14/10/1999</b>		
Act Notarial nr. 385/1999, din 01/01/1999 emis de NP AVRAM ADRIANA;		
B2	Intabulare, drept de PROPRIETATE, cu titlu de drept partaj, dobandit prin Conventie, cota actuala 2/3, cota initiala 2/3 1) <b>STERP VASILE</b> <i>OBSERVATII: (provenita din conversia CF 4162Jina)</i>	A1
/		
Act Administrativ nr. 15557, din 21/11/2023 emis de PRIMĂRIA COMUNEI JINA;		
B3	Se noteaza posesia factica asupra suprafetei de 3039 mp in favoarea 1) <b>DRĂGHILĂ GHEORGHE</b> 2) <b>DRĂGHILĂ MARIA</b>	A1

**C. Partea III. SARCINI .**

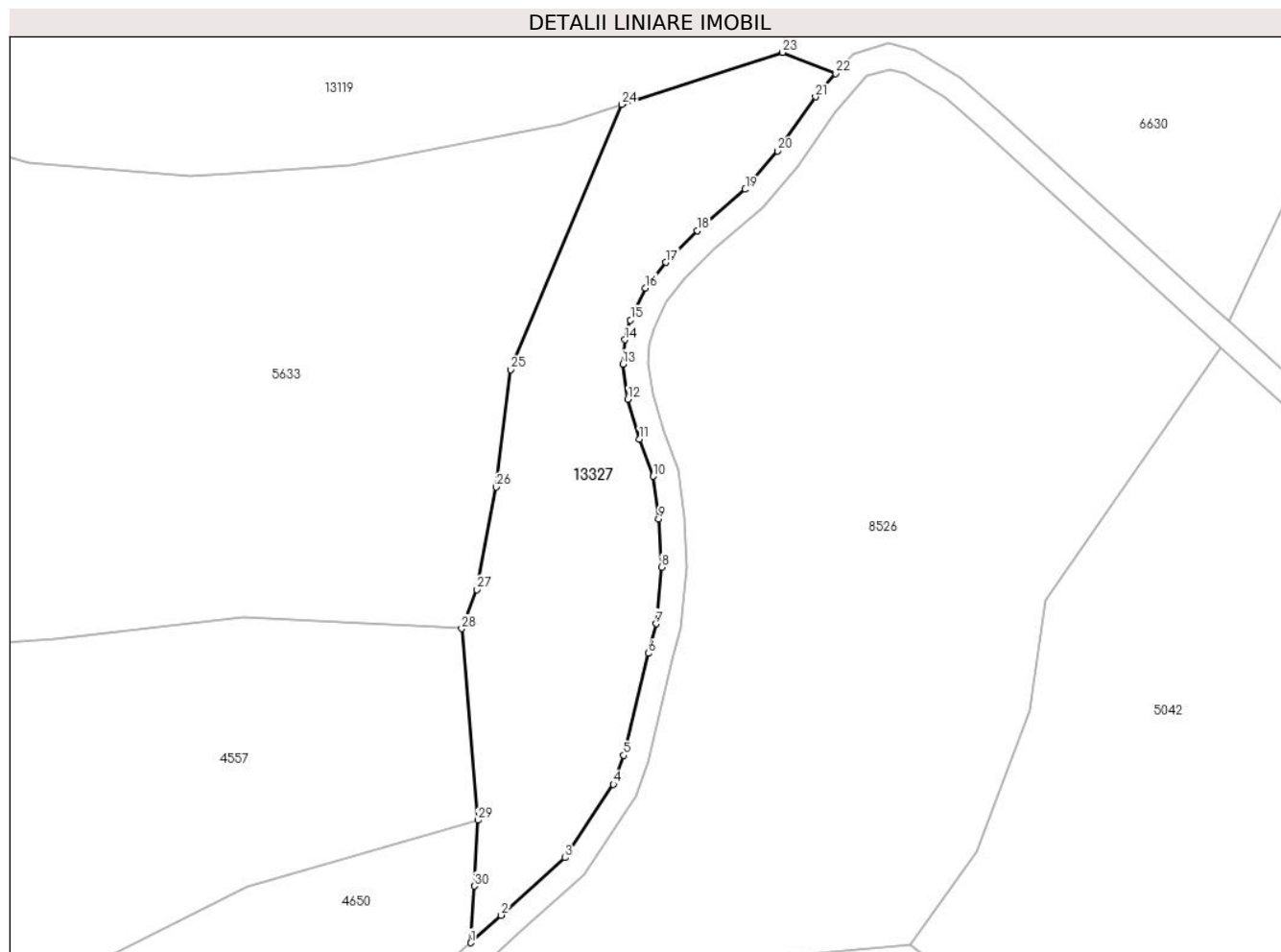
Inscrieri privind dezmembramintele dreptului de proprietate, drepturi reale de garanție și sarcini	Referințe
NU SUNT	

## Anexa Nr. 1 La Partea I

## Teren

Nr cadastral	Suprafața (mp)*	Observații / Referințe
102209	Din acte: 6.616 Masurata: 3.039	; PARTIAL CF 102209 JINA, PARTIAL CF 102210 JINA

\* Suprafața este determinată în planul de proiecție Stereo 70.



## Date referitoare la teren

Crt	Categorie folosință	Intravilan	Suprafața (mp)	Tarla	Parcelă	Nr. topo	Observații / Referințe
1	faneata	NU	3.039	8	501/76	parte din nr. top 1847/1, parte din nr. top. 1848/1	

## Lungime Segmente

1) Valorile lungimilor segmentelor sunt obținute din proiecție în plan.

Punct început	X / Y	Punct sfârșit	X / Y	Lungime segment (** (m)
1	395.996,205 477.816,364	2	396.001,032 477.820,744	6.518
3	396.011,173 477.829,88	4	396.018,853 477.841,52	13.945
5	396.020,453 477.846,129	6	396.024,394 477.862,317	16.661
7	396.025,62 477.867,018	8	396.026,482 477.876,019	9.042

Punct început	X / Y	Punct sfârșit	X / Y	Lungime segment (** (m)
2	396.001,032 477.820,744	3	396.011,173 477.829,88	13.649
4	396.018,853 477.841,52	5	396.020,453 477.846,129	4.879
6	396.024,394 477.862,317	7	396.025,62 477.867,018	4.858
8	396.026,482 477.876,019	9	396.026,048 477.883,666	7.659

Punct început	X / Y	Punct sfârșit	X / Y	Lungime segment (** (m)	Punct început	X / Y	Punct sfârșit	X / Y	Lungime segment (** (m)
9	396.026,048 477.883,666	10	396.025,193 477.890,458	6.846	10	396.025,193 477.890,458	11	396.022,971 477.896,347	6.294
11	396.022,971 477.896,347	12	396.021,128 477.902,704	6.619	12	396.021,128 477.902,704	13	396.020,333 477.908,265	5.618
13	396.020,333 477.908,265	14	396.020,666 477.912,148	3.897	14	396.020,666 477.912,148	15	396.021,556 477.915,267	3.243
15	396.021,556 477.915,267	16	396.023,901 477.920,381	5.626	16	396.023,901 477.920,381	17	396.027,144 477.924,42	5.18
17	396.027,144 477.924,42	18	396.032,183 477.929,461	7.128	18	396.032,183 477.929,461	19	396.039,792 477.936,036	10.056
19	396.039,792 477.936,036	20	396.044,93 477.942,131	7.972	20	396.044,93 477.942,131	21	396.050,962 477.950,739	10.511
21	396.050,962 477.950,739	22	396.054,166 477.954,428	4.886	22	396.054,166 477.954,428	23	396.045,724 477.957,791	9.087
23	396.045,724 477.957,791	24	396.020,191 477.949,523	26.838	24	396.020,191 477.949,523	25	396.002,521 477.907,406	45.674
25	396.002,521 477.907,406	26	396.000,252 477.888,75	18.793	26	396.000,252 477.888,75	27	395.997,145 477.872,469	16.575
27	395.997,145 477.872,469	28	395.994,747 477.866,274	6.643	28	395.994,747 477.866,274	29	395.997,331 477.835,831	30.552
29	395.997,331 477.835,831	30	395.996,726 477.825,372	10.476	30	395.996,726 477.825,372	1	395.996,205 477.816,364	9.023

\*\* Lungimile segmentelor sunt determinate în planul de proiecție Stereo 70 și sunt rotunjite la 1 milimetru.

\*\*\* Distanța dintre puncte este formată din segmente cumulate ce sunt mai mici decât valoarea 1 milimetru.



**DATE DESPRE IMOBILUL NR. 13329**

Oficiul de Cadastru și Publicitate Imobiliară SIBIU  
Biroul de Cadastru și Publicitate Imobiliară Saliste

**A. Partea I. Descrierea imobilului**

Nr. CF vechi: 27Jina  
Nr. topografic: 1803

**TEREN** Extravilan

Adresa: Jud. Sibiu

Nr. Crt	Nr cadastral Nr. topografic	Suprafața* (mp)	Observații / Referințe
A1	103674	Din acte: 2.182 Masurata: 3.067	Sector cadastral: 6 Teren neimprejmuit;

**B. Partea II. Proprietari și acte**

Inscrieri privitoare la dreptul de proprietate și alte drepturi reale	Referințe
<b>1075 / 16/03/1940</b>	
Act Notarial nr. -, din 19/06/1939 emis de -;	
B1	A1
Intabulare, drept de PROPRIETATE, cu titlu de drept donatie, dobandit prin Conventie, cota actuala 1/1, cota initiala 1/1	
1) <b>ISTRATE MARIA</b>	
/	
Act Administrativ nr. 10259, din 29/08/2023 emis de PRIMĂRIA COMUNEI JINA;	
B2	A1
Se noteaza posesia factica asupra suprafetei de 3067 mp in favoarea lui	
1) <b>MUSTĂȚEA MARIA</b>	

**C. Partea III. SARCINI .**

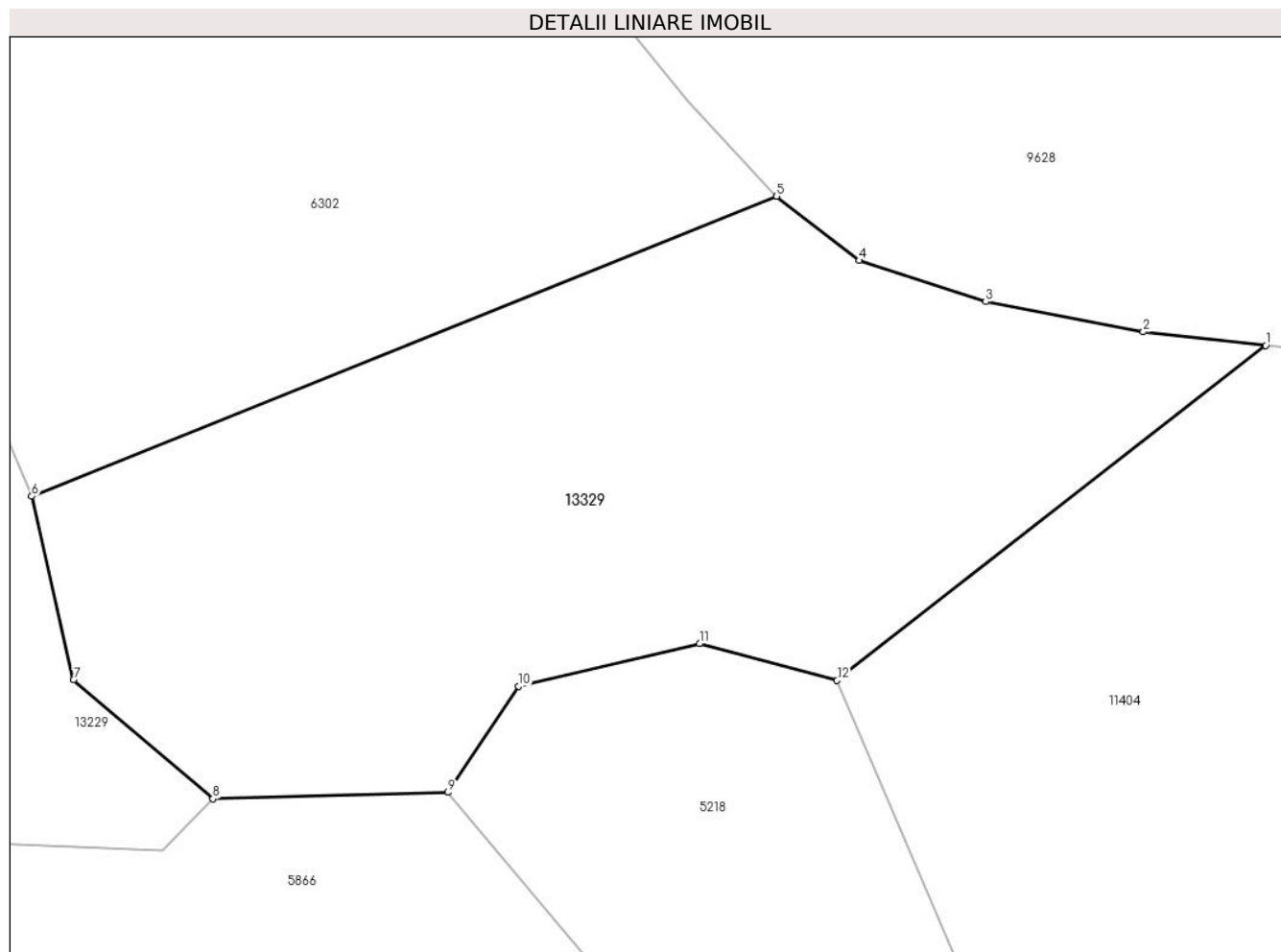
Inscrieri privind dezmembramintele dreptului de proprietate, drepturi reale de garanție și sarcini	Referințe
NU SUNT	

## Anexa Nr. 1 La Partea I

## Teren

Nr cadastral	Suprafața (mp)*	Observații / Referințe
103674	Din acte: 2.182 Masurata: 3.067	

\* Suprafața este determinată în planul de proiecție Stereo 70.



## Date referitoare la teren

Crt	Categorie folosință	Intra vilan	Suprafața (mp)	Tarla	Parcelă	Nr. topo	Observații / Referințe
1	fânețe (F) - fânețe împădurite	NU	3.067	8	496/17	1803	

## Lungime Segmente

1) Valorile lungimilor segmentelor sunt obținute din proiecție în plan.

Punct început	X / Y	Punct sfârșit	X / Y	Lungime segment (** (m)
1	396.409,946 478.282,2	2	396.399,142 478.283,406	10.871
2	396.399,142 478.283,406	3	396.385,259 478.286,061	14.135
3	396.385,259 478.286,061	4	396.374,108 478.289,702	11.73
4	396.374,108 478.289,702	5	396.366,815 478.295,356	9.228

Punct început	X / Y	Punct sfârşit	X / Y	Lungime segment (** (m)
5	396.366,815 478.295,356	6	396.301,111 478.268,904	70.829
6	396.301,111 478.268,904	7	396.304,813 478.252,728	16.594
7	396.304,813 478.252,728	8	396.317,095 478.242,233	16.155
8	396.317,095 478.242,233	9	396.337,842 478.242,803	20.755
9	396.337,842 478.242,803	10	396.344,074 478.252,157	11.24
10	396.344,074 478.252,157	11	396.360,024 478.255,913	16.386
11	396.360,024 478.255,913	12	396.372,142 478.252,667	12.545
12	396.372,142 478.252,667	1	396.409,946 478.282,2	47.972

\*\* Lungimile segmentelor sunt determinate în planul de proiecție Stereo 70 și sunt rotunjite la 1 milimetru.

\*\*\* Distanța dintre puncte este formată din segmente cumulate ce sunt mai mici decât valoarea 1 milimetru.





**DATE DESPRE IMOBILUL NR. 13330**

Oficiul de Cadastru și Publicitate Imobiliară SIBIU  
Biroul de Cadastru și Publicitate Imobiliară Saliste

**A. Partea I. Descrierea imobilului**

TEREN Intravilan

Nr. CF vechi:4271Jina  
Nr. topografic:2731

Adresa: Loc. Jina, Jud. Sibiu

Nr. Crt	Nr cadastral Nr. topografic	Suprafața* (mp)	Observații / Referințe
A1	102019	Din acte: 1.440 Masurata: 198	Sector cadastral:21 Teren neimprejmuit;

**B. Partea II. Proprietari și acte**

Inscrieri privitoare la dreptul de proprietate și alte drepturi reale	Referințe
<b>11346 / 26/08/2014</b>	
Hotarare Judecatoreasca nr. 75, din 19/05/2014 emis de JUDECATORIA SALISTE (dosar nr. 673/294/2013);	
B3	A1
se noteaza respingerea cererii din oficiu privind notarea spre informare a sentintei civile nr. 75/2014 pronuntata de Judecatoria Saliste	
<b>14680 / 11/12/2019</b>	
Act Notarial nr. 2562, din 10/12/2019 emis de NP POPA CORNELIA;	
B4	A1
Intabulare, drept de PROPRIETATE, doantie cu scutire de raport, dobandit prin Conventie, cota actuala 1/1, cota initiala 1/1 1) <b>STREULEA VASILE</b> , bun propriu	

**C. Partea III. SARCINI .**

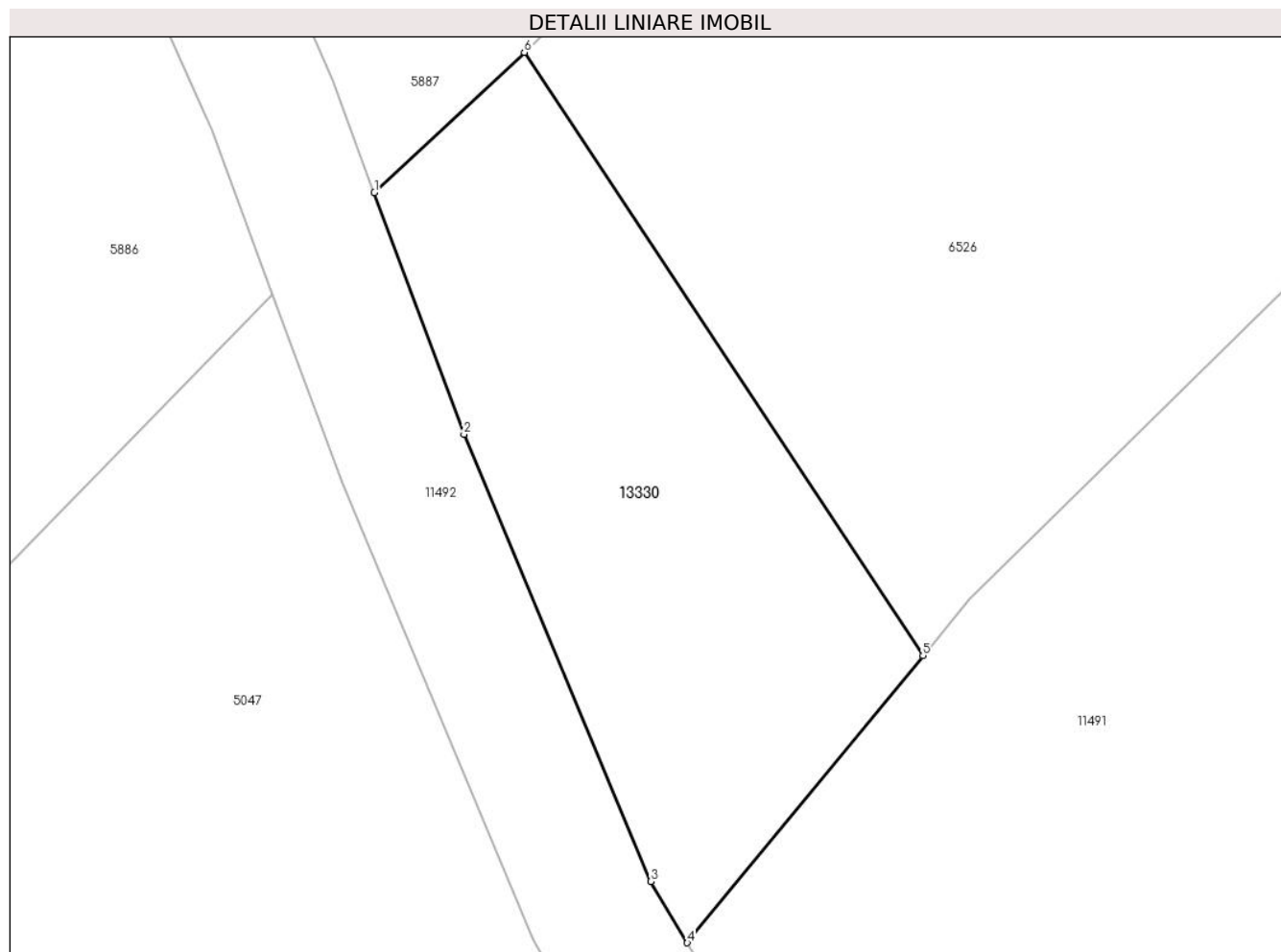
Inscrieri privind dezmembramintele dreptului de proprietate, drepturi reale de garanție și sarcini	Referințe
NU SUNT	

## Anexa Nr. 1 La Partea I

## Teren

Nr cadastral	Suprafața (mp)*	Observații / Referințe
102019	Din acte: 1.440 Masurata: 198	

\* Suprafața este determinată în planul de proiecție Stereo 70.



## Date referitoare la teren

Crt	Categorie folosință	Intra vilan	Suprafața (mp)	Tarla	Parcelă	Nr. topo	Observații / Referințe
1	faneata	DA	198	27	2026/5	2731	Imobilul e străbătut de canal de aceea se dezmembrează în 2 imobile astfel: imobilul 1 - ID 13330 în suprafață de 198 mp, imobilul 2 - ID 5047 în suprafață de 1242 mp, însumând o suprafață totală de 1440 mp.

## Lungime Segmente

1) Valorile lungimilor segmentelor sunt obținute din proiecție în plan.

Punct început	X / Y	Punct sfârșit	X / Y	Lungime segment (** (m)
1	396.489,882 475.845,111	2	396.492,613 475.837,733	7.867
2	396.492,613 475.837,733	3	396.498,312 475.824,107	14.77
3	396.498,312 475.824,107	4	396.499,422 475.822,234	2.177

Punct început	X / Y	Punct sfârșit	X / Y	Lungime segment (** (m)
4	396.499,422 475.822,234	5	396.506,607 475.830,987	11.324
5	396.506,607 475.830,987	6	396.494,451 475.849,382	22.049
6	396.494,451 475.849,382	1	396.489,882 475.845,111	6.254

\*\* Lungimile segmentelor sunt determinate în planul de proiecție Stereo 70 și sunt rotunjite la 1 milimetru.

\*\*\* Distanța dintre puncte este formată din segmente cumulate ce sunt mai mici decât valoarea 1 milimetru.



**DATE DESPRE IMOBILUL NR. 13331**

Oficiul de Cadastru și Publicitate Imobiliară SIBIU  
Biroul de Cadastru și Publicitate Imobiliară Saliste

**A. Partea I. Descrierea imobilului**

TEREN Extravilan

Adresa: Jud. Sibiu

Nr. Crt	Nr cadastral Nr. topografic	Suprafața* (mp)	Observații / Referințe
A1		6.959	Sector cadastral:21 Teren neimprejmit;

**B. Partea II. Proprietari și acte**

Inscrieri privitoare la dreptul de proprietate și alte drepturi reale		Referințe
/		
Act Normativ nr. 7, din 13/03/1996 emis de PARLAMENTUL ROMÂNIEI;		
B1	Intabulare, drept de PROPRIETATE, dobândit prin Lege, cota actuala 1/1, cota initiala 1/1 1) NEIDENTIFICAT NEIDENTIFICAT	A1
Act Administrativ nr. 9583, din 09/08/2023 emis de PRIMĂRIA COMUNEI JINA;		
B2	Se noteaza posesia factica asupra suprafetei de 6959 mp in favoarea lui 1) STRĂULEA AUREL	A1

**C. Partea III. SARCINI .**

Inscrieri privind dezmembramintele dreptului de proprietate, drepturi reale de garanție și sarcini	Referințe
NU SUNT	



Punct început	X / Y	Punct sfârşit	X / Y	Lungime segment (** (m)
5	396.961,79 475.211,519	6	396.857,41 474.985,541	248.92
6	396.857,41 474.985,541	7	396.851,052 474.959,441	26.863
7	396.851,052 474.959,441	8	396.855,038 474.960,94	4.259
8	396.855,038 474.960,94	1	396.873,749 474.964,026	18.964

\*\* Lungimile segmentelor sunt determinate în planul de proiecție Stereo 70 și sunt rotunjite la 1 milimetru.

\*\*\* Distanța dintre puncte este formată din segmente cumulate ce sunt mai mici decât valoarea 1 milimetru.





**DATE DESPRE IMOBILUL NR. 13335**

Oficiul de Cadastru și Publicitate Imobiliară SIBIU  
Biroul de Cadastru și Publicitate Imobiliară Saliste

**A. Partea I. Descrierea imobilului**

TEREN Extravilan

Nr. CF vechi:4417 Jina

Nr. topografic:parte din nr. top 3093/2

Adresa: Jud. Sibiu

Nr. Crt	Nr cadastral Nr. topografic	Suprafața* (mp)	Observații / Referințe
A1	100511	Din acte: 29.619 Masurata: 2.567	Sector cadastral:22 Teren neimprejmit; ; PARTIAL CF 100511 JINA

**B. Partea II. Proprietari și acte**

Inscrieri privitoare la dreptul de proprietate și alte drepturi reale	Referințe	
<b>11655 / 19/10/2012</b>		
Act Notarial nr. 627, din 15/10/2012 emis de NP POPA-LUPAS GEORGE (incheiere rectificare nr. 7/31-10-2012 emis de NP POPA-LUPAS GEORGE;);		
B13	Intabulare, drept de PROPRIETATE, mostenire conf. inch. 11654/2012 cf si partaj, dobandit prin Conventie, cota actuala 1/1, cota initiala 1/1 1) <b>GAGEA NICOLAE, sen</b>	A1
/		
Act Administrativ nr. 15558, din 21/11/2023 emis de PRIMĂRIA COMUNEI JINA;		
B14	Se noteaza posesia factica asupra suprafetei de 2567 mp in favoarea lui 1) <b>PRODE VIOREL</b>	A1

**C. Partea III. SARCINI**

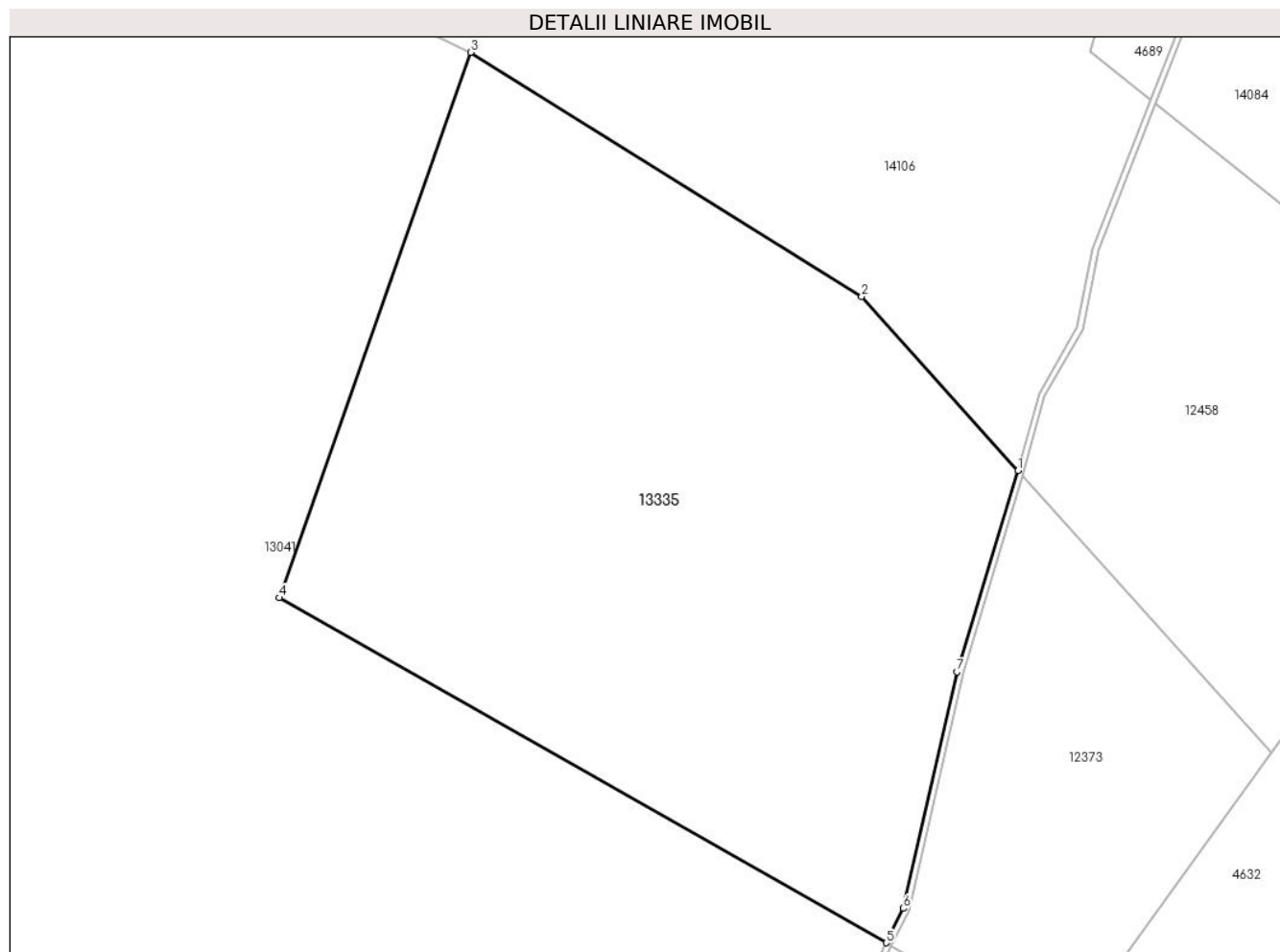
Inscrieri privind dezmembramintele dreptului de proprietate, drepturi reale de garanție și sarcini	Referințe	
<b>683 / 15/06/1942</b>		
Hotarare Judecatoreasca nr. de predarea mostenirii nr.1350 din 1940, din 01/01/1940 emis de JUDECATORIA MIERCUREA SIBIULUI;		
C1	Intabulare, drept de UZUFRACT VIAGER, dobandit prin Hotarare Judecatoreasca, cota actuala 1/3, cota initiala 1/3 1) <b>GAJEA MARIA, N.STRAULEA, vaduva</b> <i>OBSERVATII: (provenita din conversia CF 4417 Jina)</i>	A1

## Anexa Nr. 1 La Partea I

## Teren

Nr cadastral	Suprafața (mp)*	Observații / Referințe
100511	Din acte: 29.619 Masurata: 2.567	; PARTIAL CF 100511 JINA

\* Suprafața este determinată în planul de proiecție Stereo 70.



## Date referitoare la teren

Crt	Categorie folosință	Intravilan	Suprafața (mp)	Tarla	Parcelă	Nr. topo	Observații / Referințe
1	fânețe (F) - fânețe împădurite	NU	2.567	26	1933/2, 1954/115, 1932	parte din nr. top 3093/2	

## Lungime Segmente

1) Valorile lungimilor segmentelor sunt obținute din proiecție în plan.

Punct început	X / Y	Punct sfârșit	X / Y	Lungime segment (** (m)
1	398.068,508 475.472,107	2	398.055,483 475.486,623	19.503
2	398.055,483 475.486,623	3	398.022,93 475.506,935	38.37
3	398.022,93 475.506,935	4	398.006,988 475.461,536	48.117
4	398.006,988 475.461,536	5	398.057,529 475.432,811	58.134

Punct început	X / Y	Punct sfârşit	X / Y	Lungime segment (** (m)
5	398.057,529 475.432,811	6	398.058,96 475.435,674	3.201
6	398.058,96 475.435,674	7	398.063,425 475.455,369	20.195
7	398.063,425 475.455,369	1	398.068,508 475.472,107	17.493

\*\* Lungimile segmentelor sunt determinate în planul de proiecţie Stereo 70 şi sunt rotunjite la 1 milimetru.

\*\*\* Distanţa dintre puncte este formată din segmente cumulate ce sunt mai mici decât valoarea 1 milimetru.



**DATE DESPRE IMOBILUL NR. 13338**

Oficiul de Cadastru și Publicitate Imobiliară SIBIU  
Biroul de Cadastru și Publicitate Imobiliară Saliste

**A. Partea I. Descrierea imobilului**

TEREN Necunoscut

Nr. CF vechi:102872

Nr. topografic:2654

Adresa: Loc. Jina, Jud. Sibiu

Nr. Crt	Nr cadastral Nr. topografic	Suprafața* (mp)	Observații / Referințe
A1	104069	Din acte: 2.005 Masurata: 674	Sector cadastral:19 Teren neimprejmit;

**B. Partea II. Proprietari și acte**

Inscrieri privitoare la dreptul de proprietate și alte drepturi reale	Referințe	
<b>510 / 17/01/2022</b>		
Hotarare Judecatoreasca nr. 472/2021, din 04/11/2021 emis de JUDECATORIA SALISTE;		
B5	Intabulare, drept de PROPRIETATE, uzucapiune, dobandit prin Hotarare Judecatoreasca, cota actuala 1/2, cota initiala 1/1 1) <b>BEBEȘELEA-STERP MARIA</b>	A1
<b>9052 / 04/07/2022</b>		
Act Notarial nr. 87, din 27/06/2022 emis de TOLE NICOLAE, DOS. 108/2022;		
B7	Intabulare, drept de PROPRIETATE, dobandit prin Succesiune, cota actuala 2/16, cota initiala 2/16 1) <b>BEBEȘELEA-STERP MARIA</b>	A1
Act Notarial nr. 793, din 17/06/2022 emis de TOLE NICOLAE;		
B10	Intabulare, drept de PROPRIETATE, dobandit prin Conventie, cota actuala 6/16, cota initiala 6/16 1) <b>BEBEȘELEA-STERP MARIA</b>	A1

**C. Partea III. SARCINI .**

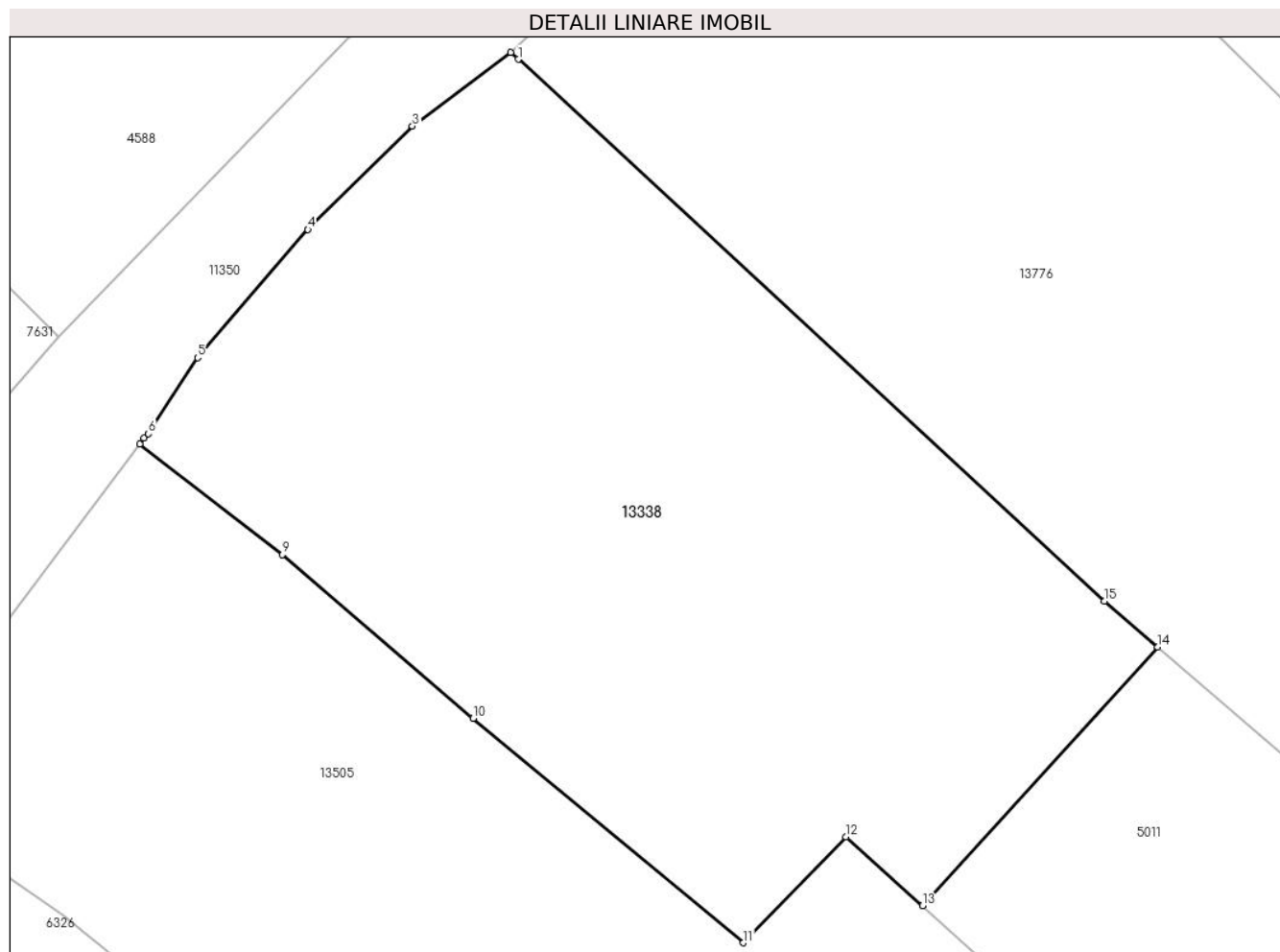
Inscrieri privind dezmembramintele dreptului de proprietate, drepturi reale de garanție și sarcini	Referințe
NU SUNT	

## Anexa Nr. 1 La Partea I

## Teren

Nr cadastral	Suprafața (mp)*	Observații / Referințe
104069	Din acte: 2.005 Masurata: 674	

\* Suprafața este determinată în planul de proiecție Stereo 70.



## Date referitoare la teren

Crt	Categorie folosință	Intravilan	Suprafața (mp)	Tarla	Parcelă	Nr. topo	Observații / Referințe
1	faneata	DA	656	29	2054/1, 2105/95	2654	fanat, top 2654; Imobilul e străbătut de drum de aceea se dezmembrează în 2 imobile astfel: imobilul 1 - ID 4588 în suprafață de 1331 mp, imobilul 2 - ID 13338 în suprafață de 674 mp, însumând o suprafață totală de 2005 mp
2	faneata	NU	18	29	2054/1, 2105/95	2654	

## Lungime Segmente

1) Valorile lungimilor segmentelor sunt obținute din proiecție în plan.

Punct început	X / Y	Punct sfârșit	X / Y	Lungime segment (** (m)
1	396.181,366 475.865,3	2	396.181,078 475.865,567	0.393
2	396.181,078 475.865,567	3	396.177,261 475.862,705	4.771

Punct început	X / Y	Punct sfârşit	X / Y	Lungime segment (** (m)
3	396.177,261 475.862,705	4	396.173,203 475.858,691	5.708
4	396.173,203 475.858,691	5	396.168,923 475.853,72	6.56
5	396.168,923 475.853,72	6	396.167,015 475.850,765	3.517
6	396.167,015 475.850,765	7	396.166,844 475.850,592	0.243
7	396.166,844 475.850,592	8	396.166,674 475.850,366	0.283
8	396.166,674 475.850,366	9	396.172,219 475.846,072	7.013
9	396.172,219 475.846,072	10	396.179,621 475.839,73	9.747
10	396.179,621 475.839,73	11	396.190,105 475.831,016	13.633
11	396.190,105 475.831,016	12	396.194,082 475.835,124	5.718
12	396.194,082 475.835,124	13	396.197,057 475.832,45	4.0
13	396.197,057 475.832,45	14	396.206,184 475.842,492	13.57
14	396.206,184 475.842,492	15	396.204,112 475.844,274	2.733
15	396.204,112 475.844,274	1	396.181,366 475.865,3	30.975

\*\* Lungimile segmentelor sunt determinate în planul de proiecție Stereo 70 și sunt rotunjite la 1 milimetru.

\*\*\* Distanța dintre puncte este formată din segmente cumulate ce sunt mai mici decât valoarea 1 milimetru.





**DATE DESPRE IMOBILUL NR. 13339**

Oficiul de Cadastru și Publicitate Imobiliară SIBIU  
Biroul de Cadastru și Publicitate Imobiliară Saliste

**A. Partea I. Descrierea imobilului**

TEREN Extravilan

Nr. CF vechi:26Jina  
Nr. topografic:2169/2

Adresa: Jud. Sibiu

Nr. Crt	Nr cadastral Nr. topografic	Suprafața* (mp)	Observații / Referințe
A1	103673	Din acte: 3.683 Masurata: 3.442	Sector cadastral:15 Teren neimprejmuit;

**B. Partea II. Proprietari și acte**

Inscrieri privitoare la dreptul de proprietate și alte drepturi reale	Referințe
<b>341 / 12/02/1958</b>	
Act Notarial nr. 1892, din 01/01/1953 emis de NOTARIATUL DE STAT SEBES;	
B1	A1
Intabulare, drept de PROPRIETATE, cu titlu de drept mostenire, dobandit prin Succesiune, cota actuala 1/2, cota initiala 1/2 1) <b>DAN MARIA</b> , n. Barbu	
<b>1 / 06/01/1964</b>	
Act Notarial nr. 279, din 01/01/1961 emis de NOTARIATUL DE STAT RAION SEBES;	
B2	A1
Intabulare, drept de PROPRIETATE, cu titlu de drept mostenire, dobandit prin Succesiune, cota actuala 1/2, cota initiala 1/2 1) <b>DAN CONSTANTIN</b>	
/	
Act Administrativ nr. 10725, din 30/08/2023 emis de PRIMĂRIA COMUNEI JINA;	
B3	A1
Se noteaza posesia factica asupra suprafetei de 3442 mp in favoarea lui 1) <b>VINGĂRZAN GHEORGHE</b>	

**C. Partea III. SARCINI .**

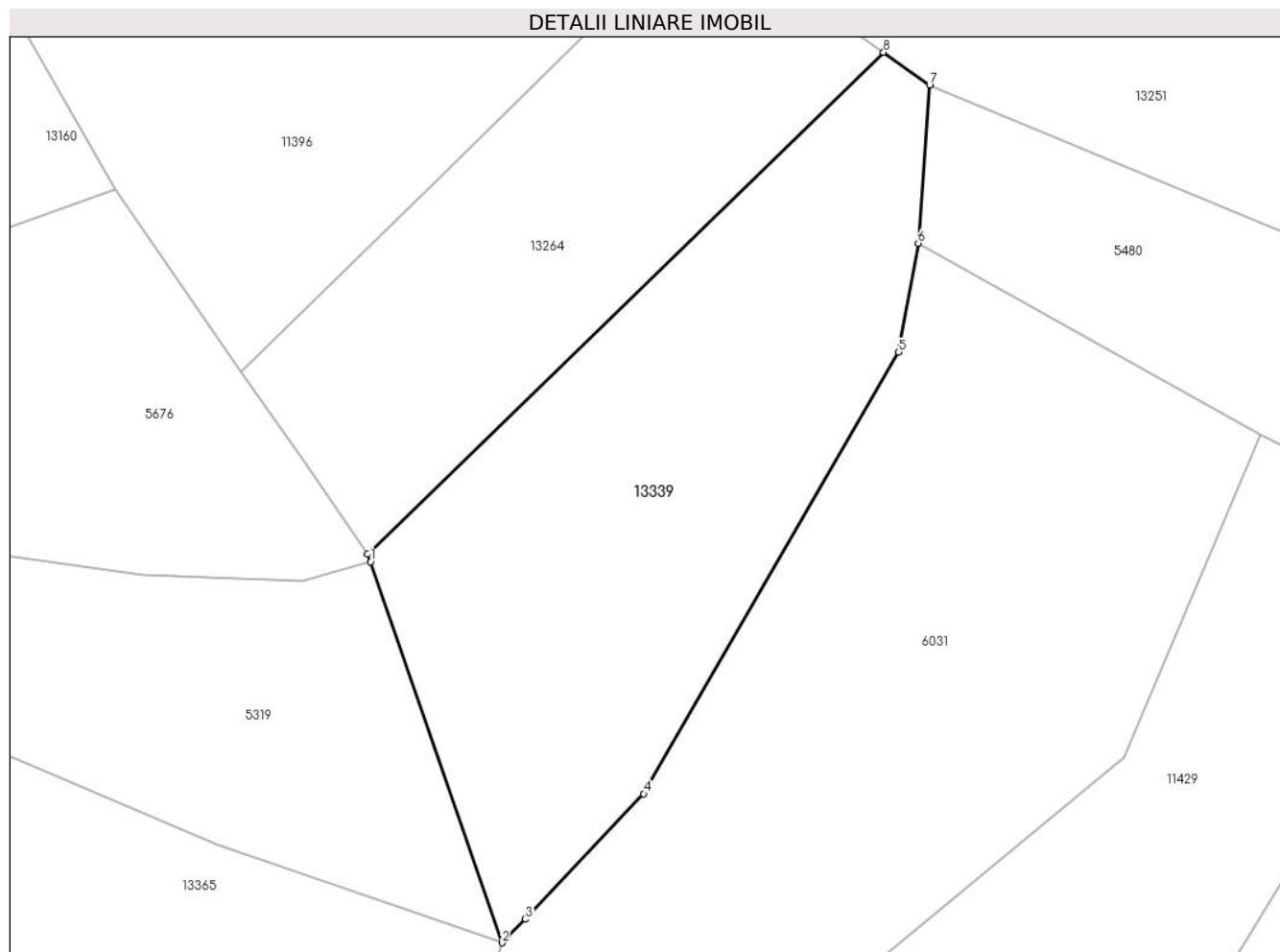
Inscrieri privind dezmembramintele dreptului de proprietate, drepturi reale de garanție și sarcini	Referințe
NU SUNT	

## Anexa Nr. 1 La Partea I

## Teren

Nr cadastral	Suprafața (mp)*	Observații / Referințe
103673	Din acte: 3.683 Masurata: 3.442	

\* Suprafața este determinată în planul de proiecție Stereo 70.



## Date referitoare la teren

Crt	Categorie folosință	Intra vilan	Suprafața (mp)	Tarla	Parcelă	Nr. topo	Observații / Referințe
1	faneata	NU	3.442	6	351/14	2169/2	

## Lungime Segmente

1) Valorile lungimilor segmentelor sunt obținute din proiecție în plan.

Punct început	X / Y	Punct sfârșit	X / Y	Lungime segment (** (m)
1	396.017,794 476.903,632	2	396.034,312 476.855,748	50.653
2	396.034,312 476.855,748	3	396.037,272 476.858,712	4.189
3	396.037,272 476.858,712	4	396.052,136 476.874,471	21.663
4	396.052,136 476.874,471	5	396.084,187 476.929,971	64.09
5	396.084,187 476.929,971	6	396.086,631 476.943,666	13.911

Punct început	X / Y	Punct sfârșit	X / Y	Lungime segment (** (m)
6	396.086,631 476.943,666	7	396.088,076 476.963,544	19.93
7	396.088,076 476.963,544	8	396.082,286 476.967,65	7.098
8	396.082,286 476.967,65	9	396.017,446 476.904,628	90.421
9	396.017,446 476.904,628	1	396.017,794 476.903,632	1.055

\*\* Lungimile segmentelor sunt determinate în planul de proiecție Stereo 70 și sunt rotunjite la 1 milimetru.

\*\*\* Distanța dintre puncte este formată din segmente cumulate ce sunt mai mici decât valoarea 1 milimetru.



**DATE DESPRE IMOBILUL NR. 13340**

Oficiul de Cadastru și Publicitate Imobiliară SIBIU  
Biroul de Cadastru și Publicitate Imobiliară Saliste

**A. Partea I. Descrierea imobilului**

TEREN Extravilan

Adresa: Jud. Sibiu

Nr. Crt	Nr cadastral Nr. topografic	Suprafața* (mp)	Observații / Referințe
A1		3.628	Sector cadastral:2 Teren neimprejmuit;

**B. Partea II. Proprietari și acte**

Inscrieri privitoare la dreptul de proprietate și alte drepturi reale	Referințe
/	
Act Normativ nr. 7, din 13/03/1996 emis de PARLAMENTUL ROMÂNIEI;	
B1	A1
Inscrierea provizorie, drept de PROPRIETATE, dobandit prin Lege, cota actuala 1/1, cota initiala 1/1	
1) COMUNA JINA, CIF:0000000000000, PROPRIETAR NEIDENTIFICAT	

**C. Partea III. SARCINI .**

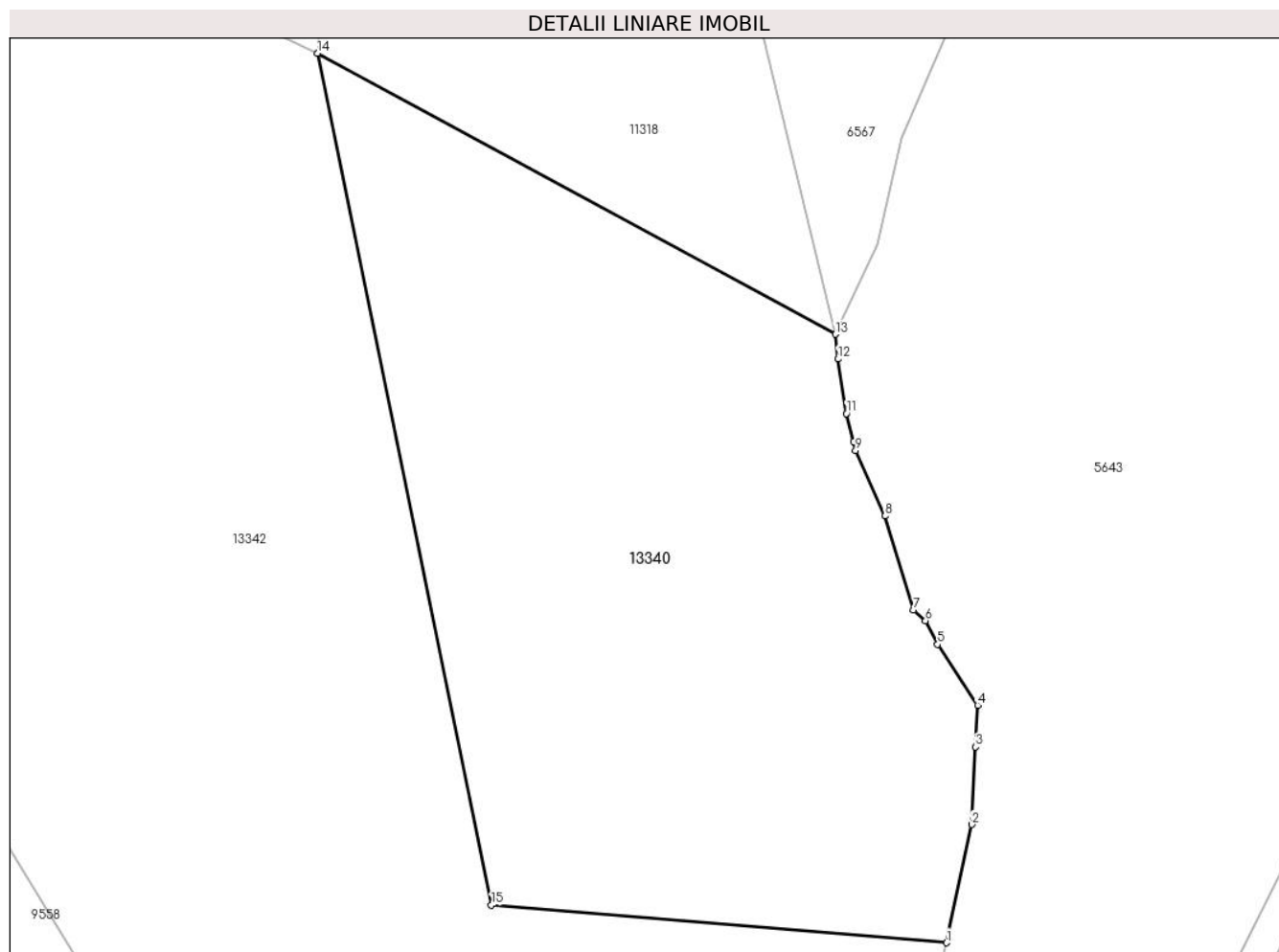
Inscrieri privind dezmembramintele dreptului de proprietate, drepturi reale de garanție și sarcini	Referințe
NU SUNT	

## Anexa Nr. 1 La Partea I

## Teren

Nr cadastral	Suprafața (mp)*	Observații / Referințe
	3.628	

\* Suprafața este determinată în planul de proiecție Stereo 70.



## Date referitoare la teren

Crt	Categorie folosință	Intravilan	Suprafața (mp)	Tarla	Parcelă	Nr. topo	Observații / Referințe
1	faneata	NU	3.628	5	2169/2,194/2	-	

## Lungime Segmente

1) Valorile lungimilor segmentelor sunt obținute din proiecție în plan.

Punct început	X / Y	Punct sfârșit	X / Y	Lungime segment (** (m)
1	395.467,567 476.316,33	2	395.470,144 476.328,367	12.31
2	395.470,144 476.328,367	3	395.470,538 476.336,266	7.909
3	395.470,538 476.336,266	4	395.470,749 476.340,503	4.242
4	395.470,749 476.340,503	5	395.466,685 476.346,714	7.422
5	395.466,685 476.346,714	6	395.465,437 476.349,108	2.7

Punct început	X / Y	Punct sfârșit	X / Y	Lungime segment (** (m)
6	395.465,437 476.349,108	7	395.464,234 476.350,231	1.646
7	395.464,234 476.350,231	8	395.461,313 476.359,77	9.976
8	395.461,313 476.359,77	9	395.458,319 476.366,445	7.316
9	395.458,319 476.366,445	10	395.458,092 476.367,359	0.942
10	395.458,092 476.367,359	11	395.457,382 476.370,209	2.937
11	395.457,382 476.370,209	12	395.456,54 476.375,753	5.608
12	395.456,54 476.375,753	13	395.456,257 476.378,273	2.536
13	395.456,257 476.378,273	14	395.403,529 476.406,889	59.993
14	395.403,529 476.406,889	15	395.421,214 476.320,148	88.525
15	395.421,214 476.320,148	1	395.467,567 476.316,33	46.51

\*\* Lungimile segmentelor sunt determinate în planul de proiecție Stereo 70 și sunt rotunjite la 1 milimetru.

\*\*\* Distanța dintre puncte este formată din segmente cumulate ce sunt mai mici decât valoarea 1 milimetru.





**DATE DESPRE IMOBILUL NR. 13342**

Oficiul de Cadastru și Publicitate Imobiliară SIBIU  
Biroul de Cadastru și Publicitate Imobiliară Saliste

**A. Partea I. Descrierea imobilului**

TEREN Extravilan

Nr. CF vechi:4136 Jina

Nr. topografic:2121/1,2122/1,2123/1

Adresa: Jud. Sibiu

Nr. Crt	Nr cadastral Nr. topografic	Suprafața* (mp)	Observații / Referințe
A1	102532	27.671	Sector cadastral:2 Teren neimprejmuit;

**B. Partea II. Proprietari și acte**

Inscrieri privitoare la dreptul de proprietate și alte drepturi reale		Referințe
<b>4632 / 12/07/1974</b>		
Act Notarial nr. 740/1974, din 01/01/1974 emis de NOTARIATUL DE STAT JUDETEAN SIBIU;		
B1	Intabulare, drept de PROPRIETATE, cu titlu de drept mostenire, dobandit prin Succesiune, cota actuala 1/4, cota initiala 1/4 1) <b>BIRSAN GHEORGHE</b> <i>OBSERVATII: (provenita din conversia CF 4136Jina)</i>	A1
<b>3428 / 06/10/1982</b>		
Act Notarial nr. 379/1977, din 01/01/1974 emis de NOTARIATUL DE STAT JUDETEAN SIBIU;		
B2	Intabulare, drept de PROPRIETATE, cu titlu de drept mostenire, dobandit prin Succesiune, cota actuala 2/4, cota initiala 1/2 1) <b>BIRSAN EUGENIA</b> <i>OBSERVATII: (provenita din conversia CF 4136Jina)</i>	A1
<b>1758 / 15/03/2007</b>		
Act Notarial nr. 30/2007, din 01/01/2007 emis de NP AVRAM ADRIANA;		
B3	Intabulare, drept de PROPRIETATE, cu titlu de drept mostenire, dobandit prin Succesiune, cota actuala 1/4, cota initiala 1/4 1) <b>BUDRALA DUMITRU</b> , fiu <i>OBSERVATII: (provenita din conversia CF 4136Jina)</i>	A1

**C. Partea III. SARCINI .**

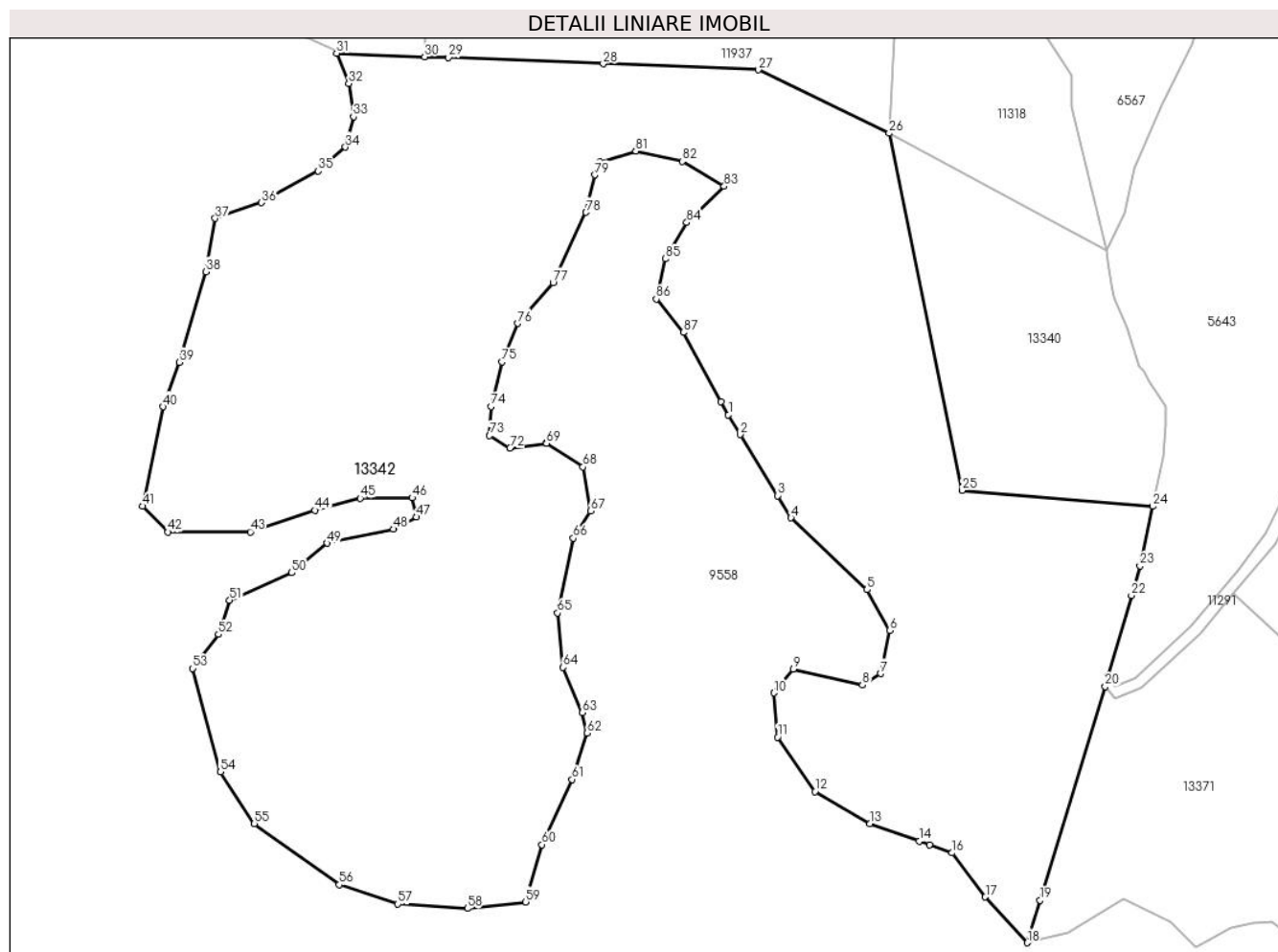
Inscrieri privind dezmembramintele dreptului de proprietate, drepturi reale de garanție și sarcini	Referințe
NU SUNT	

## Anexa Nr. 1 La Partea I

## Teren

Nr cadastral	Suprafața (mp)*	Observații / Referințe
102532	27.671	

\* Suprafața este determinată în planul de proiecție Stereo 70.



## Date referitoare la teren

Crt	Categorie folosință	Intravilan	Suprafața (mp)	Tarla	Parcelă	Nr. topo	Observații / Referințe
1	fâneata	NU	8.491	5	2169/1,194/1	2121/1, 2122/1, 2123/1	
2	fânețe (F) - fânețe împădurite	NU	2.775	5	2169/1	2121/1, 2122/1, 2123/1	
3	fânețe (F) - fânețe împădurite	NU	13.924	5	2169/1,194/1	2121/1, 2122/1, 2123/1	
4	fâneata	NU	2.481	5	194/1	2121/1, 2122/1, 2123/1	

## Lungime Segmente

1) Valorile lungimilor segmentelor sunt obținute din proiecție în plan.

Punct început	X / Y	Punct sfârșit	X / Y	Lungime segment	Punct început	X / Y	Punct sfârșit	X / Y	Lungime segment	Punct început	X / Y	Punct sfârșit	X / Y	Lungime segment
---------------	-------	---------------	-------	-----------------	---------------	-------	---------------	-------	-----------------	---------------	-------	---------------	-------	-----------------

Punct început	X / Y	Punct sfârșit	X / Y	Lungime segment	Punct început	X / Y	Punct sfârșit	X / Y	Lungime segment	Punct început	X / Y	Punct sfârșit	X / Y	Lungime segment
1	395.364,477 476.338,557	2	395.367,295 476.333,751	5.571	2	395.367,295 476.333,751	3	395.376,37 476.318,897	17.407	3	395.376,37 476.318,897	4	395.379,654 476.313,522	6.299
4	395.379,654 476.313,522	5	395.398,12 476.296,063	25.413	5	395.398,12 476.296,063	6	395.403,625 476.286,159	11.331	6	395.403,625 476.286,159	7	395.401,423 476.275,705	10.683
7	395.401,423 476.275,705	8	395.397,019 476.272,955	5.192	8	395.397,019 476.272,955	9	395.380,231 476.276,806	17.224	9	395.380,231 476.276,806	10	395.375,552 476.271,029	7.434
10	395.375,552 476.271,029	11	395.376,378 476.260,3	10.761	11	395.376,378 476.260,3	12	395.385,473 476.247,114	16.018	12	395.385,473 476.247,114	13	395.398,776 476.239,269	15.444
13	395.398,776 476.239,269	14	395.410,812 476.235,01	12.767	14	395.410,812 476.235,01	15	395.413,291 476.234,132	2.63	15	395.413,291 476.234,132	16	395.418,78 476.232,19	5.822
16	395.418,78 476.232,19	17	395.426,881 476.221,501	13.412	17	395.426,881 476.221,501	18	395.437,032 476.210,383	15.055	18	395.437,032 476.210,383	19	395.440,175 476.220,7	10.785
19	395.440,175 476.220,7	20	395.455,976 476.272,572	54.225	20	395.455,976 476.272,572	21	395.456,506 476.274,98	2.466	21	395.456,506 476.274,98	22	395.462,336 476.294,659	20.524
22	395.462,336 476.294,659	23	395.464,468 476.301,854	7.504	23	395.464,468 476.301,854	24	395.467,567 476.316,33	14.804	24	395.467,567 476.316,33	25	395.421,214 476.320,148	46.51
25	395.421,214 476.320,148	26	395.403,529 476.406,889	88.525	26	395.403,529 476.406,889	27	395.371,719 476.422,234	35.318	27	395.371,719 476.422,234	28	395.334,083 476.423,723	37.665
28	395.334,083 476.423,723	29	395.296,506 476.425,21	37.606	29	395.296,506 476.425,21	30	395.290,692 476.425,441	5.819	30	395.290,692 476.425,441	31	395.269,297 476.426,287	21.412
31	395.269,297 476.426,287	32	395.272,255 476.418,94	7.92	32	395.272,255 476.418,94	33	395.273,403 476.410,905	8.117	33	395.273,403 476.410,905	34	395.271,422 476.403,504	7.662
34	395.271,422 476.403,504	35	395.264,817 476.397,727	8.775	35	395.264,817 476.397,727	36	395.251,056 476.390,024	15.77	36	395.251,056 476.390,024	37	395.239,809 476.386,223	11.872
37	395.239,809 476.386,223	38	395.237,57 476.373,243	13.172	38	395.237,57 476.373,243	39	395.231,07 476.351,277	22.908	39	395.231,07 476.351,277	40	395.227,193 476.340,506	11.448
40	395.227,193 476.340,506	41	395.222,134 476.316,345	24.685	41	395.222,134 476.316,345	42	395.228,303 476.310,082	8.791	42	395.228,303 476.310,082	43	395.248,319 476.310,111	20.016
43	395.248,319 476.310,111	44	395.264,006 476.315,338	16.535	44	395.264,006 476.315,338	45	395.275,017 476.318,289	11.4	45	395.275,017 476.318,289	46	395.287,675 476.318,364	12.658
46	395.287,675 476.318,364	47	395.288,721 476.313,722	4.758	47	395.288,721 476.313,722	48	395.283,149 476.310,776	6.303	48	395.283,149 476.310,776	49	395.267,034 476.307,36	16.473
49	395.267,034 476.307,36	50	395.258,409 476.300,205	11.206	50	395.258,409 476.300,205	51	395.243,299 476.293,568	16.503	51	395.243,299 476.293,568	52	395.240,588 476.285,238	8.76
52	395.240,588 476.285,238	53	395.234,304 476.276,979	10.378	53	395.234,304 476.276,979	54	395.241,075 476.251,861	26.015	54	395.241,075 476.251,861	55	395.249,314 476.239,276	15.042
55	395.249,314 476.239,276	56	395.269,919 476.224,492	25.36	56	395.269,919 476.224,492	57	395.284,159 476.219,767	15.003	57	395.284,159 476.219,767	58	395.301,058 476.218,701	16.933
58	395.301,058 476.218,701	59	395.315,252 476.220,298	14.284	59	395.315,252 476.220,298	60	395.319,146 476.234,199	14.436	60	395.319,146 476.234,199	61	395.326,535 476.250,009	17.451
61	395.326,535 476.250,009	62	395.330,114 476.261,288	11.833	62	395.330,114 476.261,288	63	395.329,012 476.266,24	5.073	63	395.329,012 476.266,24	64	395.324,334 476.277,244	11.957
64	395.324,334 476.277,244	65	395.322,958 476.290,448	13.276	65	395.322,958 476.290,448	66	395.326,811 476.308,605	18.561	66	395.326,811 476.308,605	67	395.330,938 476.315,167	7.752
67	395.330,938 476.315,167	68	395.329,149 476.325,891	10.872	68	395.329,149 476.325,891	69	395.320,258 476.331,579	10.555	69	395.320,258 476.331,579	70	395.320,253 476.331,582	0.006
70	395.320,253 476.331,582	71	395.320,208 476.331,611	0.054	71	395.320,208 476.331,611	72	395.311,425 476.330,45	8.859	72	395.311,425 476.330,45	73	395.306,471 476.333,477	5.806
73	395.306,471 476.333,477	74	395.306,768 476.340,541	7.07	74	395.306,768 476.340,541	75	395.309,499 476.351,358	11.156	75	395.309,499 476.351,358	76	395.313,352 476.360,711	10.116
76	395.313,352 476.360,711	77	395.321,884 476.370,615	13.072	77	395.321,884 476.370,615	78	395.329,865 476.387,671	18.831	78	395.329,865 476.387,671	79	395.332,067 476.396,749	9.341
79	395.332,067 476.396,749	80	395.333,14 476.399,909	3.337	80	395.333,14 476.399,909	81	395.341,975 476.402,526	9.214	81	395.341,975 476.402,526	82	395.353,259 476.400,05	11.552
82	395.353,259 476.400,05	83	395.363,442 476.393,998	11.846	83	395.363,442 476.393,998	84	395.354,36 476.385,195	12.648	84	395.354,36 476.385,195	85	395.349,131 476.376,392	10.239
85	395.349,131 476.376,392	86	395.346,922 476.366,617	10.021	86	395.346,922 476.366,617	87	395.353,534 476.358,51	10.461	87	395.353,534 476.358,51	88	395.362,617 476.341,729	19.081
88	395.362,617 476.341,729	1	395.364,477 476.338,557	3.677										

\*\* Lungimile segmentelor sunt determinate în planul de proiecție Stereo 70 și sunt rotunjite la 1 milimetru.

\*\*\* Distanța dintre puncte este formată din segmente cumulate ce sunt mai mici decât valoarea 1 milimetru.



**DATE DESPRE IMOBILUL NR. 13346**

Oficiul de Cadastru și Publicitate Imobiliară SIBIU  
 Biroul de Cadastru și Publicitate Imobiliară Saliste

**A. Partea I. Descrierea imobilului**

TEREN Extravilan

Adresa: Jud. Sibiu

Nr. Crt	Nr cadastral Nr. topografic	Suprafața* (mp)	Observații / Referințe
A1		5.598	Sector cadastral:16 Teren neimprejmut;

**B. Partea II. Proprietari și acte**

Inscrieri privitoare la dreptul de proprietate și alte drepturi reale		Referințe
/		
Act Normativ nr. 7, din 13/03/1996 emis de PARLAMENTUL ROMÂNIEI;		
B1	Intabulare, drept de PROPRIETATE, dobândit prin Lege, cota actuala 1/1, cota initiala 1/1 1) NEIDENTIFICAT NEIDENTIFICAT	A1
Act Administrativ nr. 10151, din 29/08/2023 emis de PRIMĂRIA COMUNEI JINA;		
B2	Se noteaza posesia factica asupra suprafetei de 5598 mp in favoarea lui 1) STANCIU DUMITRU	A1

**C. Partea III. SARCINI .**

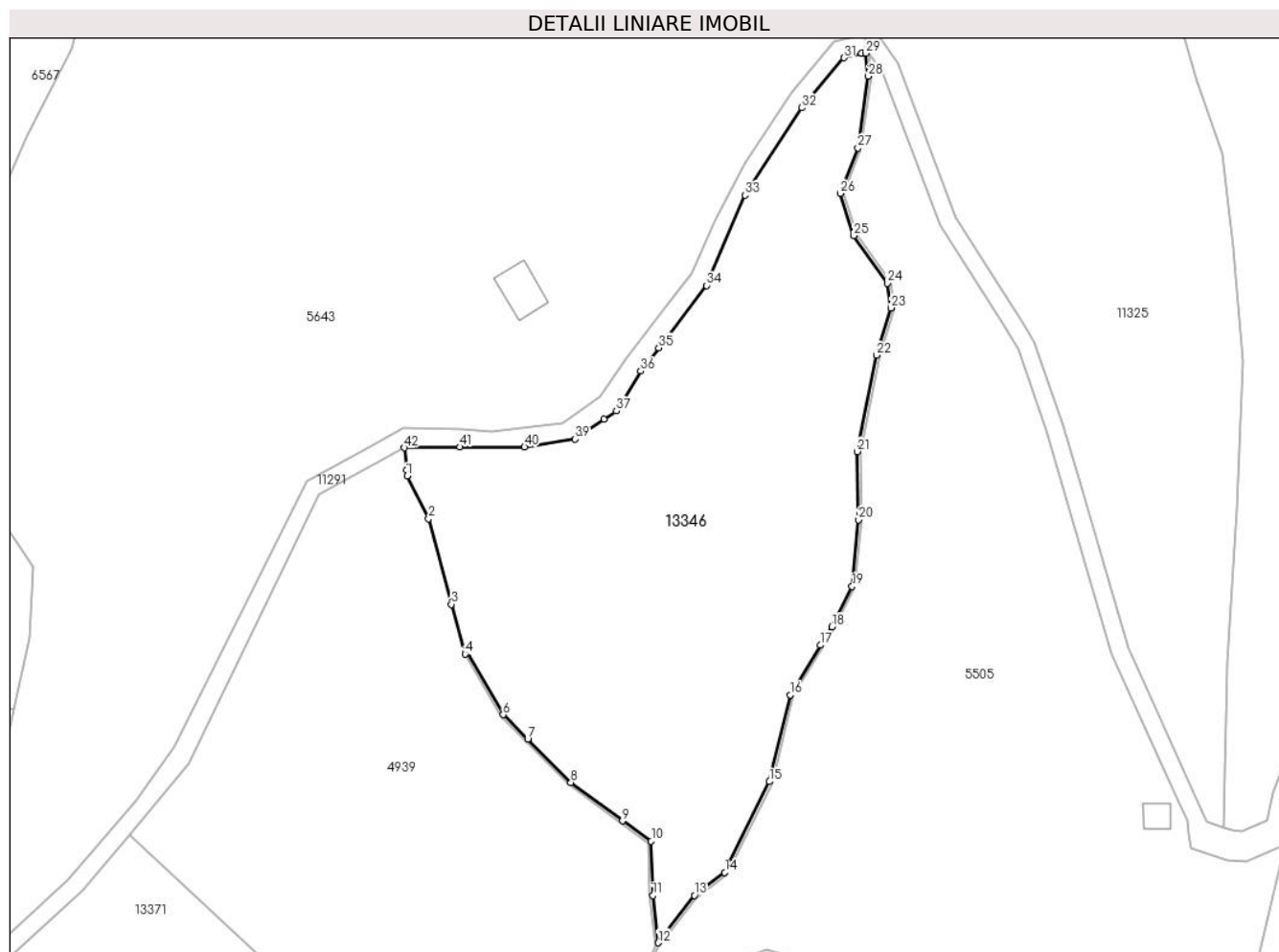
Inscrieri privind dezmembramintele dreptului de proprietate, drepturi reale de garanție și sarcini	Referințe
NU SUNT	

## Anexa Nr. 1 La Partea I

## Teren

Nr cadastral	Suprafața (mp)*	Observații / Referințe
	5.598	

\* Suprafața este determinată în planul de proiecție Stereo 70.



## Date referitoare la teren

Crt	Categorie folosință	Intravilan	Suprafața (mp)	Tarla	Parcelă	Nr. topo	Observații / Referințe
1	faneata	NU	2.278	30	2166/3,2163	-	
2	fânețe (F) - fânețe împădurite	NU	3.320	30	2166/3,2163	-	

## Lungime Segmente

1) Valorile lungimilor segmentelor sunt obținute din proiecție în plan.

Punct început	X / Y	Punct sfârșit	X / Y	Lungime segment
1	395.534,429 476.356,049	2	395.538,114 476.348,76	8.168
4	395.544,288 476.325,729	5	395.544,722 476.325,978	0.5
7	395.554,97 476.311,245	8	395.562,319 476.303,9	10.39
10	395.575,992 476.293,876	11	395.576,26 476.284,684	9.196

Punct început	X / Y	Punct sfârșit	X / Y	Lungime segment
2	395.538,114 476.348,76	3	395.541,962 476.334,198	15.062
5	395.544,722 476.325,978	6	395.550,8 476.315,412	12.189
8	395.562,319 476.303,9	9	395.571,081 476.297,356	10.936
11	395.576,26 476.284,684	12	395.577,173 476.276,618	8.118

Punct început	X / Y	Punct sfârșit	X / Y	Lungime segment
3	395.541,962 476.334,198	4	395.544,288 476.325,729	8.783
6	395.550,8 476.315,412	7	395.554,97 476.311,245	5.895
9	395.571,081 476.297,356	10	395.575,992 476.293,876	6.019
12	395.577,173 476.276,618	13	395.583,345 476.284,684	10.156

Punct început	X / Y	Punct sfârșit	X / Y	Lungime segment	Punct început	X / Y	Punct sfârșit	X / Y	Lungime segment	Punct început	X / Y	Punct sfârșit	X / Y	Lungime segment
13	395.583,345 476.284,684	14	395.588,52 476.288,589	6.483	14	395.588,52 476.288,589	15	395.596,13 476.304,034	17.218	15	395.596,13 476.304,034	16	395.599,627 476.318,793	15.168
16	395.599,627 476.318,793	17	395.604,782 476.327,25	9.904	17	395.604,782 476.327,25	18	395.606,784 476.330,365	3.703	18	395.606,784 476.330,365	19	395.610,195 476.337,238	7.673
19	395.610,195 476.337,238	20	395.611,286 476.348,581	11.395	20	395.611,286 476.348,581	21	395.611,071 476.360,178	11.599	21	395.611,071 476.360,178	22	395.614,37 476.376,588	16.738
22	395.614,37 476.376,588	23	395.616,799 476.384,623	8.394	23	395.616,799 476.384,623	24	395.616,218 476.388,817	4.234	24	395.616,218 476.388,817	25	395.610,484 476.396,92	9.927
25	395.610,484 476.396,92	26	395.608,18 476.404,116	7.556	26	395.608,18 476.404,116	27	395.611,192 476.411,829	8.28	27	395.611,192 476.411,829	28	395.612,968 476.424,05	12.349
28	395.612,968 476.424,05	29	395.612,524 476.427,951	3.926	29	395.612,524 476.427,951	30	395.611,809 476.427,952	0.715	30	395.611,809 476.427,952	31	395.608,822 476.427,179	3.085
31	395.608,822 476.427,179	32	395.601,635 476.418,66	11.146	32	395.601,635 476.418,66	33	395.591,952 476.403,787	17.747	33	395.591,952 476.403,787	34	395.585,449 476.388,427	16.68
34	395.585,449 476.388,427	35	395.577,276 476.377,854	13.364	35	395.577,276 476.377,854	36	395.574,206 476.373,881	5.021	36	395.574,206 476.373,881	37	395.570,063 476.367,091	7.954
37	395.570,063 476.367,091	38	395.567,935 476.365,643	2.574	38	395.567,935 476.365,643	39	395.563,027 476.362,304	5.936	39	395.563,027 476.362,304	40	395.554,437 476.360,971	8.693
40	395.554,437 476.360,971	41	395.543,425 476.360,971	11.012	41	395.543,425 476.360,971	42	395.533,986 476.360,826	9.44	42	395.533,986 476.360,826	43	395.534,333 476.357,087	3.755
43	395.534,333 476.357,087	1	395.534,429 476.356,049	1.042										

\*\* Lungimile segmentelor sunt determinate în planul de proiecție Stereo 70 și sunt rotunjite la 1 milimetru.

\*\*\* Distanța dintre puncte este formată din segmente cumulate ce sunt mai mici decât valoarea 1 milimetru.





**DATE DESPRE IMOBILUL NR. 13348**

Oficiul de Cadastru și Publicitate Imobiliară SIBIU  
Biroul de Cadastru și Publicitate Imobiliară Saliste

**A. Partea I. Descrierea imobilului**

TEREN Extravilan

Adresa: Jud. Sibiu

Nr. Crt	Nr cadastral Nr. topografic	Suprafața* (mp)	Observații / Referințe
A1		1.077	Sector cadastral:21 Teren neimprejmut;

**B. Partea II. Proprietari și acte**

Inscrieri privitoare la dreptul de proprietate și alte drepturi reale		Referințe
/		
Act Normativ nr. 7, din 13/03/1996 emis de PARLAMENTUL ROMÂNIEI;		
B1	Intabulare, drept de PROPRIETATE, dobândit prin Lege, cota actuala 1/1, cota initiala 1/1 1) NEIDENTIFICAT NEIDENTIFICAT	A1
Act Administrativ nr. 10193, din 29/08/2023 emis de PRIMĂRIA COMUNEI JINA;		
B2	Se noteaza posesia factica asupra suprafetei de 1077 mp in favoarea lui 1) DORDEA CORNELIA	A1

**C. Partea III. SARCINI .**

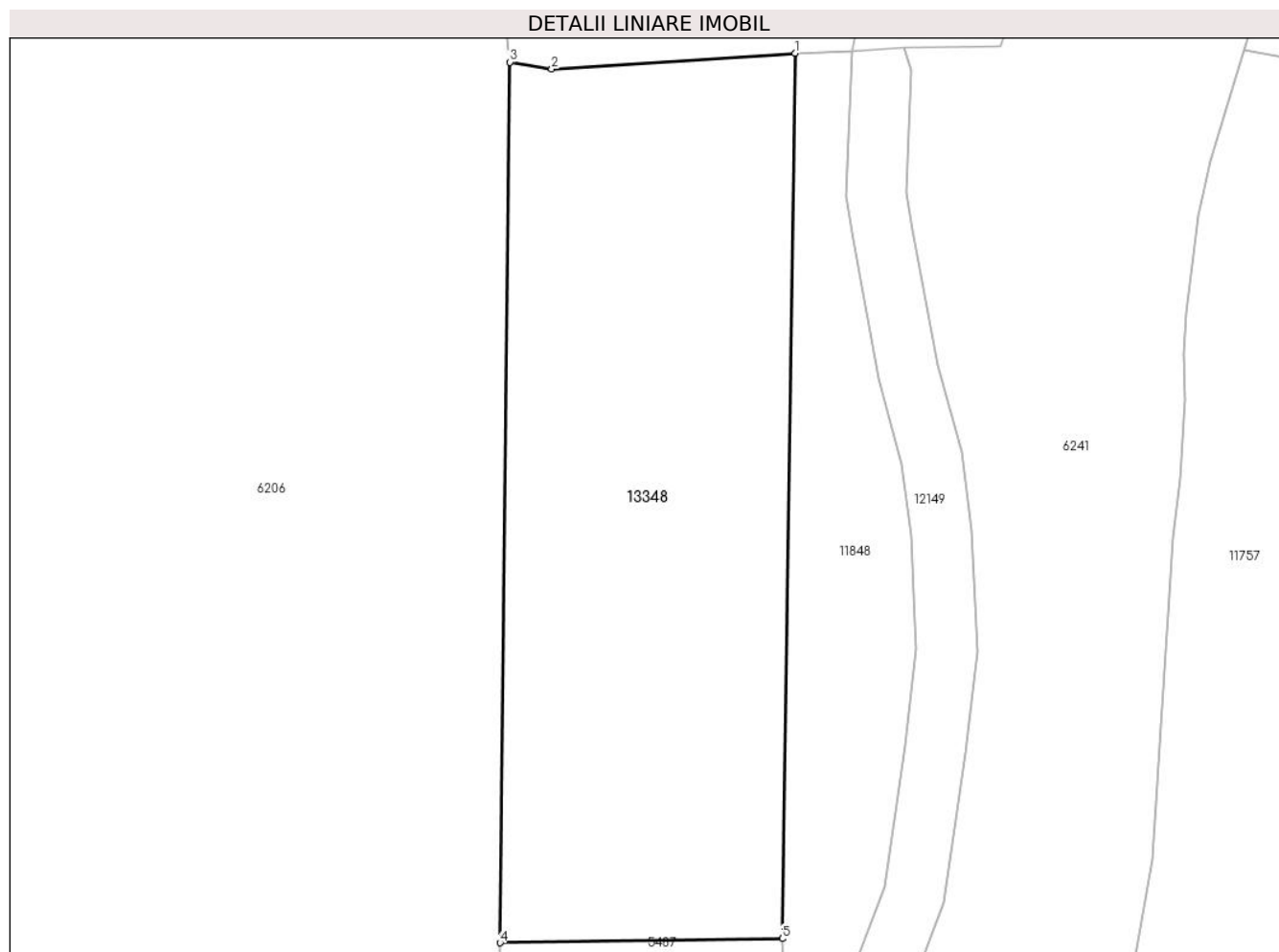
Inscrieri privind dezmembramintele dreptului de proprietate, drepturi reale de garanție și sarcini	Referințe
NU SUNT	

## Anexa Nr. 1 La Partea I

## Teren

Nr cadastral	Suprafața (mp)*	Observații / Referințe
	1.077	

\* Suprafața este determinată în planul de proiecție Stereo 70.



## Date referitoare la teren

Crt	Categorie folosință	Intra vilan	Suprafața (mp)	Tarla	Parcelă	Nr. topo	Observații / Referințe
1	faneata	NU	1.077	27	2028/205	-	

## Lungime Segmente

1) Valorile lungimilor segmentelor sunt obținute din proiecție în plan.

Punct început	X / Y	Punct sfârșit	X / Y	Lungime segment (** (m)
1	397.478,747 475.639,594	2	397.462,743 475.638,559	16.037
2	397.462,743 475.638,559	3	397.459,987 475.639,004	2.792
3	397.459,987 475.639,004	4	397.459,352 475.581,155	57.852
4	397.459,352 475.581,155	5	397.477,914 475.581,424	18.564
5	397.477,914 475.581,424	1	397.478,747 475.639,594	58.176

**\*\* Lungimile segmentelor sunt determinate în planul de proiecție Stereo 70 și sunt rotunjite la 1 milimetru.**

**\*\*\* Distanța dintre puncte este formată din segmente cumulate ce sunt mai mici decât valoarea 1 milimetru.**



**DATE DESPRE IMOBILUL NR. 13349**

Oficiul de Cadastru și Publicitate Imobiliară SIBIU  
Biroul de Cadastru și Publicitate Imobiliară Saliste

**A. Partea I. Descrierea imobilului**

TEREN Extravilan

Adresa: Jud. Sibiu

Nr. Crt	Nr cadastral Nr. topografic	Suprafața* (mp)	Observații / Referințe
A1		4.044	Sector cadastral:30 Teren neimprejmit;

**B. Partea II. Proprietari și acte**

Inscrieri privitoare la dreptul de proprietate și alte drepturi reale		Referințe
/		
Act Normativ nr. 7, din 13/03/1996 emis de PARLAMENTUL ROMÂNIEI;		
B1	Intabulare, drept de PROPRIETATE, dobândit prin Lege, cota actuala 1/1, cota initiala 1/1 1) NEIDENTIFICAT NEIDENTIFICAT	A1
Act Administrativ nr. 10191, din 29/08/2023 emis de PRIMĂRIA COMUNEI JINA;		
B2	Se noteaza posesia factica asupra suprafetei de 4044 mp in favoarea lui 1) DORDEA CORNELIA	A1

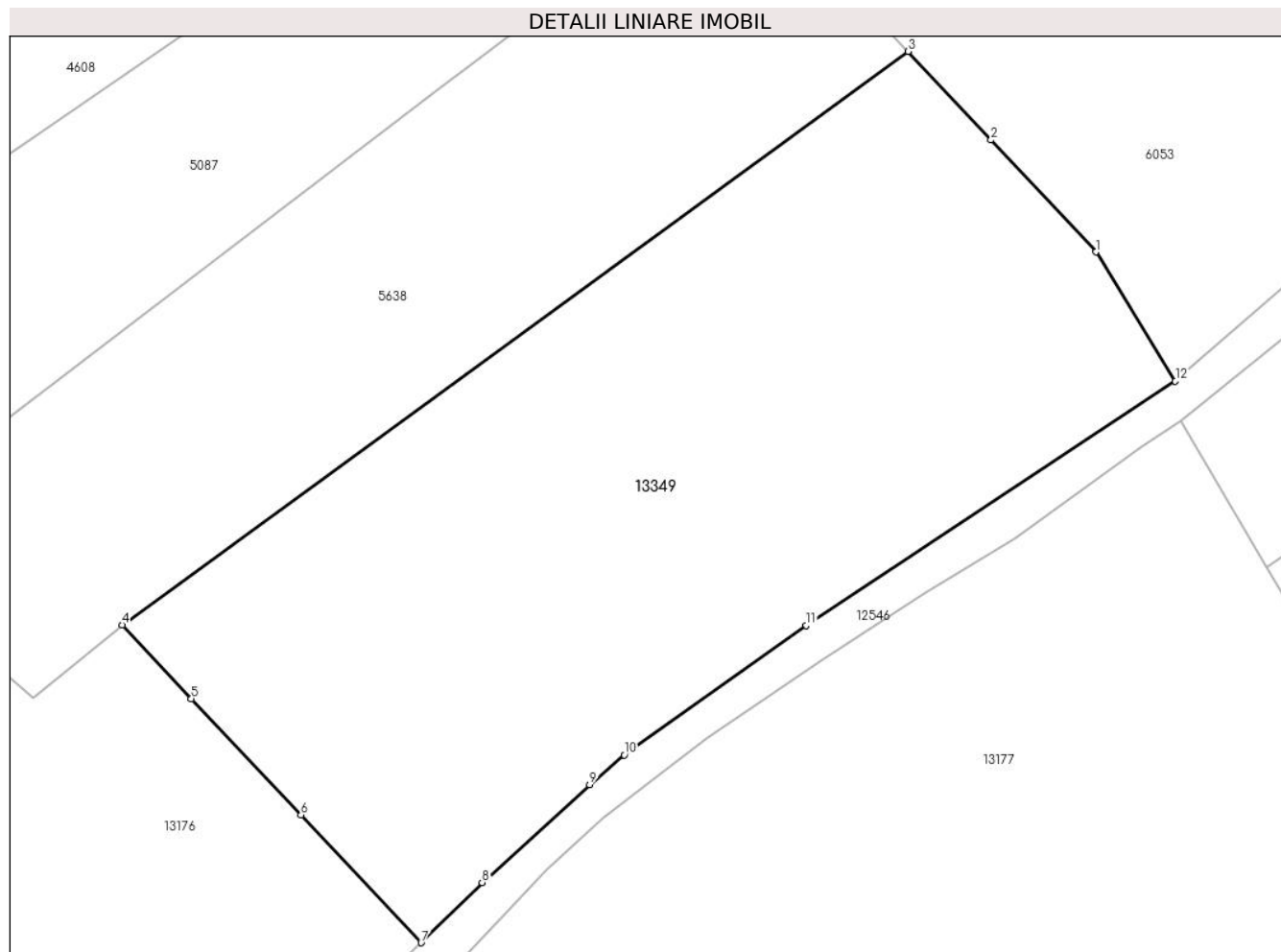
**C. Partea III. SARCINI .**

Inscrieri privind dezmembramintele dreptului de proprietate, drepturi reale de garanție și sarcini	Referințe
NU SUNT	

**Anexa Nr. 1 La Partea I****Teren**

Nr cadastral	Suprafața (mp)*	Observații / Referințe
	4.044	

\* Suprafața este determinată în planul de proiecție Stereo 70.

**Date referitoare la teren**

Crt	Categorie folosință	Intra vilan	Suprafața (mp)	Tarla	Parcelă	Nr. topo	Observații / Referințe
1	faneata	NU	740	25	1880/45, 1835	-	
2	faneata	NU	371	25	1880/45, 1835	-	
3	fânețe (F) - fânețe împădurite	NU	2.933	25	1880/45, 1835	-	

**Lungime Segmente**

1) Valorile lungimilor segmentelor sunt obținute din proiecție în plan.

Punct început	X / Y	Punct sfârșit	X / Y	Lungime segment (** (m)
1	397.870,985 474.764,762	2	397.860,419 474.776,044	15.457
2	397.860,419 474.776,044	3	397.852,06 474.784,969	12.228

Punct început	X / Y	Punct sfârşit	X / Y	Lungime segment (** (m)
3	397.852,06 474.784,969	4	397.772,806 474.727,205	98.071
4	397.772,806 474.727,205	5	397.779,794 474.719,789	10.19
5	397.779,794 474.719,789	6	397.790,844 474.708,061	16.114
6	397.790,844 474.708,061	7	397.802,968 474.695,195	17.678
7	397.802,968 474.695,195	8	397.809,102 474.701,265	8.63
8	397.809,102 474.701,265	9	397.819,944 474.711,098	14.637
9	397.819,944 474.711,098	10	397.823,45 474.714,113	4.624
10	397.823,45 474.714,113	11	397.841,801 474.727,164	22.519
11	397.841,801 474.727,164	12	397.879,007 474.751,755	44.598
12	397.879,007 474.751,755	1	397.870,985 474.764,762	15.282

\*\* Lungimile segmentelor sunt determinate în planul de proiecţie Stereo 70 şi sunt rotunjite la 1 milimetru.

\*\*\* Distanţa dintre puncte este formată din segmente cumulate ce sunt mai mici decât valoarea 1 milimetru.





**DATE DESPRE IMOBILUL NR. 13350**

Oficiul de Cadastru și Publicitate Imobiliară SIBIU  
Biroul de Cadastru și Publicitate Imobiliară Saliste

**A. Partea I. Descrierea imobilului**

TEREN Extravilan

Adresa: Jud. Sibiu

Nr. Crt	Nr cadastral Nr. topografic	Suprafața* (mp)	Observații / Referințe
A1		20.579	Sector cadastral:90 Teren neimprejmit;

**B. Partea II. Proprietari și acte**

Inscrieri privitoare la dreptul de proprietate și alte drepturi reale		Referințe
/		
Act Normativ nr. 7, din 13/03/1996 emis de PARLAMENTUL ROMÂNIEI;		
B1	Intabulare, drept de PROPRIETATE, dobândit prin Lege, cota actuala 1/1, cota initiala 1/1 1) NEIDENTIFICAT NEIDENTIFICAT	A1
Act Administrativ nr. 11406, din 15/09/2023 emis de PRIMĂRIA COMUNEI JINA;		
B2	Se noteaza posesia factica asupra suprafetei de 20579 mp in favoarea lui 1) STERP DUMITRU 2) STERP ELENA-DANIELA	A1

**C. Partea III. SARCINI .**

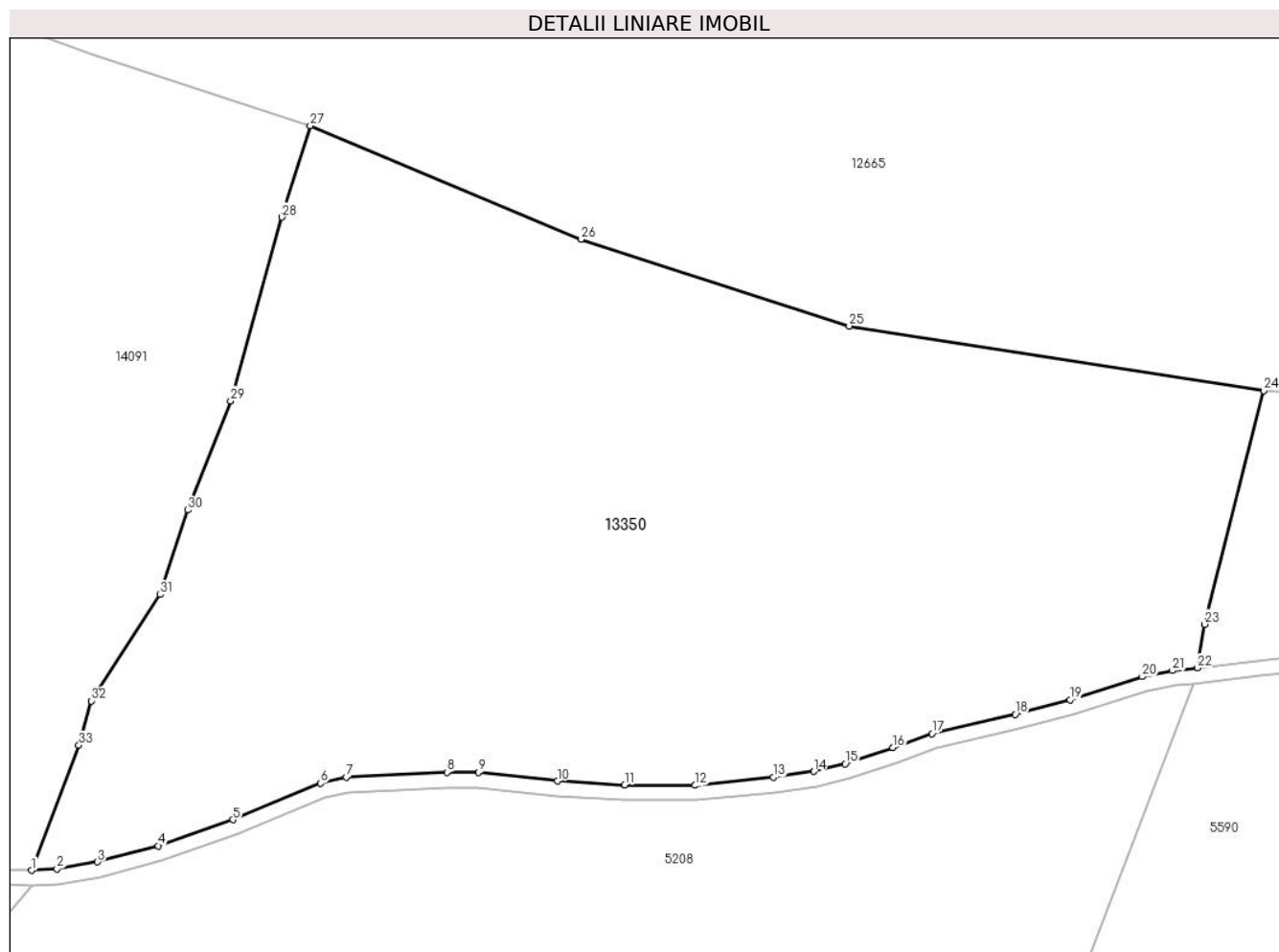
Inscrieri privind dezmembramintele dreptului de proprietate, drepturi reale de garanție și sarcini	Referințe
NU SUNT	

## Anexa Nr. 1 La Partea I

## Teren

Nr cadastral	Suprafața (mp)*	Observații / Referințe
	20.579	

\* Suprafața este determinată în planul de proiecție Stereo 70.



## Date referitoare la teren

Crt	Categorie folosință	Intravilan	Suprafața (mp)	Tarla	Parcelă	Nr. topo	Observații / Referințe
1	faneata	NU	20.579	47	3029/1	-	

## Lungime Segmente

1) Valorile lungimilor segmentelor sunt obținute din proiecție în plan.

Punct început	X / Y	Punct sfârșit	X / Y	Lungime segment (** (m)
1	404.638,204 469.867,257	2	404.643,286 469.867,537	5.09
3	404.651,391 469.868,942	4	404.663,535 469.872,153	12.561
5	404.678,495 469.877,376	6	404.696,032 469.884,654	18.987
7	404.701,168 469.885,865	8	404.721,342 469.886,875	20.199
9	404.727,686 469.886,826	10	404.743,421 469.885,106	15.829

Punct început	X / Y	Punct sfârșit	X / Y	Lungime segment (** (m)
2	404.643,286 469.867,537	3	404.651,391 469.868,942	8.226
4	404.663,535 469.872,153	5	404.678,495 469.877,376	15.846
6	404.696,032 469.884,654	7	404.701,168 469.885,865	5.277
8	404.721,342 469.886,875	9	404.727,686 469.886,826	6.344
10	404.743,421 469.885,106	11	404.756,897 469.884,347	13.497

Punct început	X / Y	Punct sfârșit	X / Y	Lungime segment (** (m)
11	404.756,897 469.884,347	12	404.771,025 469.884,251	14.128
13	404.786,659 469.885,861	14	404.794,743 469.887,033	8.169
15	404.801,032 469.888,542	16	404.810,555 469.891,775	10.057
17	404.818,396 469.894,594	18	404.835,1 469.898,449	17.143
19	404.846,079 469.901,368	20	404.860,494 469.905,983	15.136
21	404.866,562 469.907,196	22	404.871,537 469.907,752	5.006
23	404.872,959 469.916,468	24	404.884,812 469.963,202	48.214
25	404.801,862 469.976,134	26	404.748,134 469.993,452	56.45
27	404.693,978 470.016,187	28	404.688,289 469.997,899	19.152
29	404.678,044 469.961,133	30	404.669,453 469.939,312	23.451
31	404.663,97 469.922,408	32	404.650,163 469.901,142	25.355
33	404.647,671 469.892,268	1	404.638,204 469.867,257	26.743

Punct început	X / Y	Punct sfârșit	X / Y	Lungime segment (** (m)
12	404.771,025 469.884,251	13	404.786,659 469.885,861	15.717
14	404.794,743 469.887,033	15	404.801,032 469.888,542	6.468
16	404.810,555 469.891,775	17	404.818,396 469.894,594	8.332
18	404.835,1 469.898,449	19	404.846,079 469.901,368	11.36
20	404.860,494 469.905,983	21	404.866,562 469.907,196	6.188
22	404.871,537 469.907,752	23	404.872,959 469.916,468	8.831
24	404.884,812 469.963,202	25	404.801,862 469.976,134	83.952
26	404.748,134 469.993,452	27	404.693,978 470.016,187	58.735
28	404.688,289 469.997,899	29	404.678,044 469.961,133	38.167
30	404.669,453 469.939,312	31	404.663,97 469.922,408	17.771
32	404.650,163 469.901,142	33	404.647,671 469.892,268	9.217

\*\* Lungimile segmentelor sunt determinate în planul de proiecție Stereo 70 și sunt rotunjite la 1 milimetru.

\*\*\* Distanța dintre puncte este formată din segmente cumulate ce sunt mai mici decât valoarea 1 milimetru.



**DATE DESPRE IMOBILUL NR. 13352**

Oficiul de Cadastru și Publicitate Imobiliară SIBIU  
Biroul de Cadastru și Publicitate Imobiliară Saliste

**A. Partea I. Descrierea imobilului**

TEREN Extravilan

Adresa: Jud. Sibiu

Nr. Crt	Nr cadastral Nr. topografic	Suprafața* (mp)	Observații / Referințe
A1		1.771	Sector cadastral:30 Teren neimprejmut;

**B. Partea II. Proprietari și acte**

Inscrieri privitoare la dreptul de proprietate și alte drepturi reale		Referințe
/		
Act Normativ nr. 7, din 13/03/1996 emis de PARLAMENTUL ROMÂNIEI;		
B1	Intabulare, drept de PROPRIETATE, dobândit prin Lege, cota actuala 1/1, cota initiala 1/1 1) NEIDENTIFICAT NEIDENTIFICAT	A1
Act Administrativ nr. 15165, din 16/11/2023 emis de PRIMĂRIA COMUNEI JINA;		
B2	Se noteaza posesia factica asupra suprafetei de 1771 mp in favoarea lui 1) BESCHIU IOAN	A1

**C. Partea III. SARCINI .**

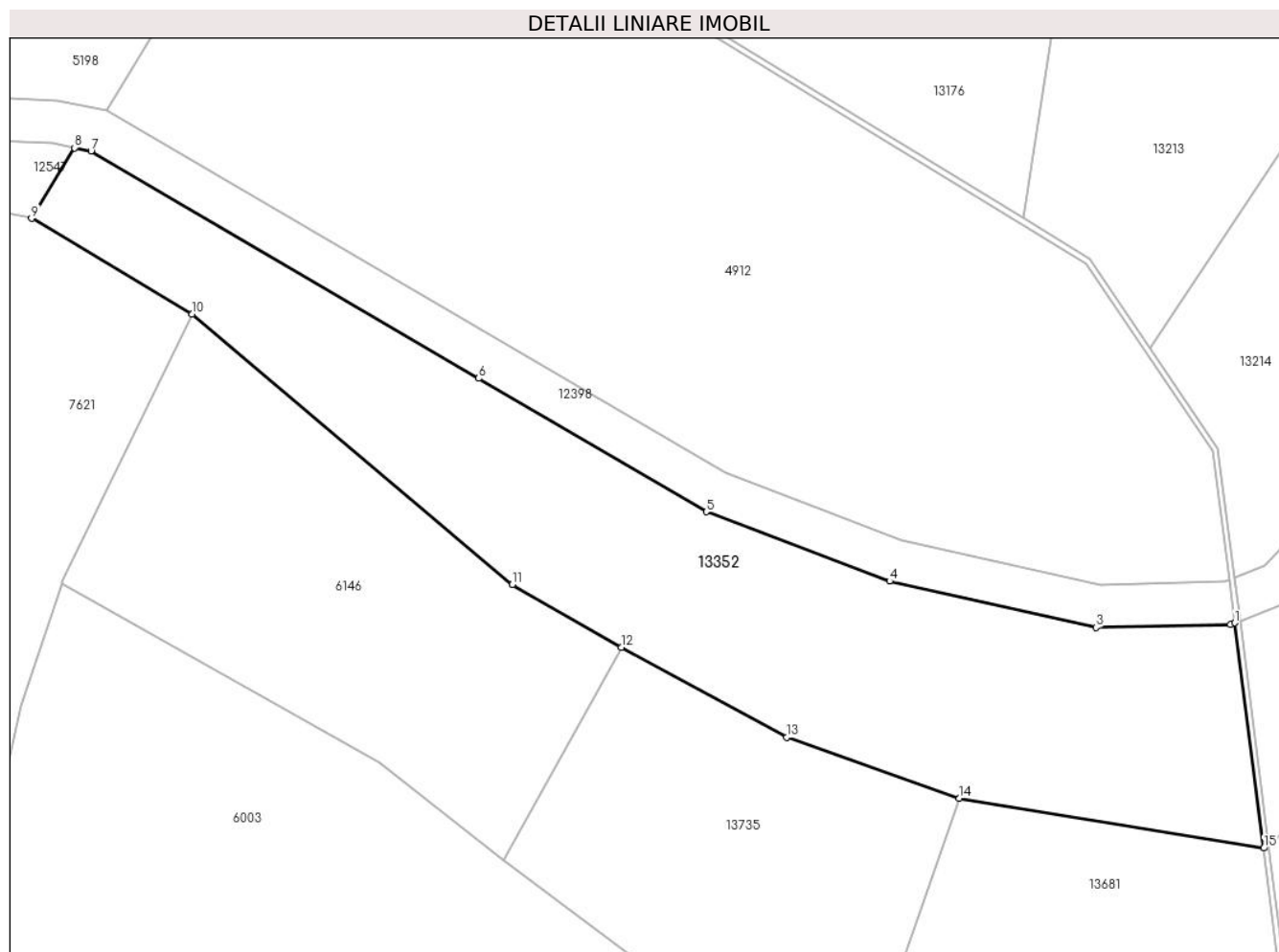
Inscrieri privind dezmembramintele dreptului de proprietate, drepturi reale de garanție și sarcini	Referințe
NU SUNT	

## Anexa Nr. 1 La Partea I

## Teren

Nr cadastral	Suprafața (mp)*	Observații / Referințe
	1.771	

\* Suprafața este determinată în planul de proiecție Stereo 70.



## Date referitoare la teren

Crt	Categorie folosință	Intravilan	Suprafața (mp)	Tarla	Parcelă	Nr. topo	Observații / Referințe
1	fâneata	NU	1.201	25	1880/20	-	
2	fânețe (F) - fânețe împădurite	NU	570	25	1880/20	-	

## Lungime Segmente

1) Valorile lungimilor segmentelor sunt obținute din proiecție în plan.

Punct început	X / Y	Punct sfârșit	X / Y	Lungime segment (** (m)
1	397.738,486 474.467,113	2	397.738,08 474.466,953	0.436
2	397.738,08 474.466,953	3	397.725,538 474.466,673	12.545
3	397.725,538 474.466,673	4	397.706,297 474.470,991	19.72
4	397.706,297 474.470,991	5	397.689,215 474.477,45	18.262

Punct început	X / Y	Punct sfârşit	X / Y	Lungime segment (** (m)
5	397.689,215 474.477,45	6	397.667,981 474.489,889	24.609
6	397.667,981 474.489,889	7	397.631,851 474.511,053	41.872
7	397.631,851 474.511,053	8	397.630,313 474.511,361	1.569
8	397.630,313 474.511,361	9	397.626,312 474.504,784	7.698
9	397.626,312 474.504,784	10	397.641,284 474.495,877	17.421
10	397.641,284 474.495,877	11	397.671,121 474.470,691	39.046
11	397.671,121 474.470,691	12	397.681,285 474.464,835	11.73
12	397.681,285 474.464,835	13	397.696,726 474.456,466	17.563
13	397.696,726 474.456,466	14	397.712,786 474.450,755	17.045
14	397.712,786 474.450,755	15	397.741,172 474.446,126	28.761
15	397.741,172 474.446,126	1	397.738,486 474.467,113	21.158

\*\* Lungimile segmentelor sunt determinate în planul de proiecție Stereo 70 și sunt rotunjite la 1 milimetru.

\*\*\* Distanța dintre puncte este formată din segmente cumulate ce sunt mai mici decât valoarea 1 milimetru.







## DATE DESPRE IMOBILUL NR. 13353

Oficiul de Cadastru și Publicitate Imobiliară SIBIU  
Biroul de Cadastru și Publicitate Imobiliară Saliste

## A. Partea I. Descrierea imobilului

Nr. CF vechi: 3409 Jina

Nr. topografic: parte din nr. top 2371/2/3,  
2370

TEREN Extravilan

Adresa: Jud. Sibiu

Nr. Crt	Nr cadastral Nr. topografic	Suprafața* (mp)	Observații / Referințe
A1		Din acte: 32.792 Masurata: 12.707	Sector cadastral: 16 Teren neimprejmuit;

## Construcții

Crt	Nr cadastral Nr. topografic	Adresa	Observații / Referințe
A1.1		Jud. Sibiu	Nr. niveluri: 1; S. construita la sol: 60 mp; ANEXA - P
A1.2		Jud. Sibiu	Nr. niveluri: 1; S. construita la sol: 22 mp; ANEXA - P
A1.3		Jud. Sibiu	Nr. niveluri: 1; S. construita la sol: 59 mp; ANEXA - P
A1.4		Jud. Sibiu	Nr. niveluri: 1; S. construita la sol: 29 mp; CABANA - P

## B. Partea II. Proprietari și acte

Inscrieri privitoare la dreptul de proprietate și alte drepturi reale		Referințe
<b>543 / 08/02/1914</b>		
Act Notarial nr. -, din 01/01/1914 emis de -;		
B1	Intabulare, drept de PROPRIETATE, dobandit prin Conventie, cota actuala 378/1386, cota initiala 378/1386 1) PRODE DEMETER 2) GHIB PARASCHIVA <i>OBSERVATII: , pozitie preluata din CF 3409 Jina</i>	A1
<b>1335 / 12/11/1921</b>		
Hotarare Judecatoreasca nr. 1389, din 01/01/1919 emis de JUDECATORIA DE OCOL MIERCUREA;		
B2	Intabulare, drept de PROPRIETATE, dobandit prin Conventie, cota actuala 168/1386, cota initiala 168/1386 1) GHIB MARINA <i>OBSERVATII: , pozitie preluata din CF 3409 JINA</i>	A1
B3	Intabulare, drept de PROPRIETATE, dobandit prin Conventie, cota actuala 224/1386, cota initiala 224/1386 1) HULEA MARINA <i>OBSERVATII: , pozitie preluata din CF 3409 Jina</i>	A1
B4	Intabulare, drept de PROPRIETATE, dobandit prin Conventie, cota actuala 224/1386, cota initiala 224/1386 1) MOGA MARINA <i>OBSERVATII: , pozitie preluata din CF 3409 Jina</i>	A1
B5	Intabulare, drept de PROPRIETATE, dobandit prin Conventie, cota actuala 224/1386, cota initiala 224/1386 1) PRODE PARASCHIVA <i>OBSERVATII: , pozitie preluata din CF 3409 Jina</i>	A1
<b>195 / 22/03/1945</b>		
Hotarare Judecatoreasca nr. 482, din 01/01/1942 emis de JUDECATORIA MIERCUREA;		
B6	Intabulare, drept de PROPRIETATE, cu titlu de drept mostenire, dobandit prin Succesiune, cota actuala 24/1386, cota initiala 24/1386 1) GHIB IOAN <i>OBSERVATII: , pozitie preluata din CF 3409 JINA</i>	A1
B7	Intabulare, drept de PROPRIETATE, cu titlu de drept mostenire, dobandit prin Succesiune, cota actuala 24/1386, cota initiala 24/1386 1) GHIB MARIA <i>OBSERVATII: , pozitie preluata din CF 3409 JINA</i>	A1
B8	Intabulare, drept de PROPRIETATE, cu titlu de drept mostenire, dobandit prin Succesiune, cota actuala 24/1386, cota initiala 24/1386	A1

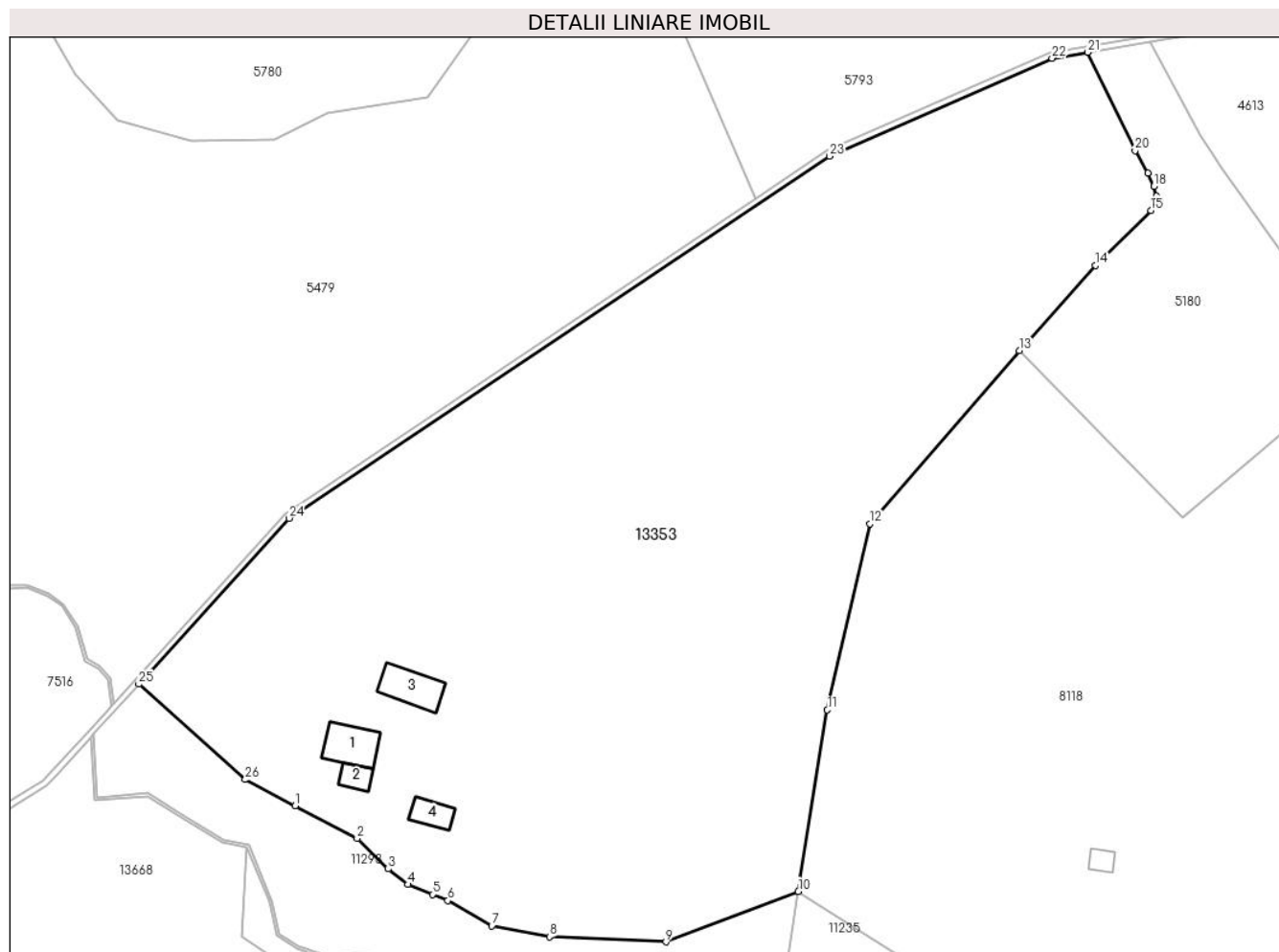
Inscrieri privitoare la dreptul de proprietate și alte drepturi reale		Referințe
	1) <b>GHIB DUMITRU</b> <i>OBSERVATII: , poziție preluată din CF 3409 JINA</i>	
B9	Intabulare, drept de PROPRIETATE, cu titlu de drept moștenire, dobandit prin Succesiune, cota actuala 24/1386, cota initiala 24/1386	A1
	1) <b>GHIB IOANA</b> <i>OBSERVATII: , poziție preluată din CF 3409 JINA</i>	
<b>712 / 02/07/2001</b>		
Act Notarial nr. 228, din 04/06/2001 emis de BNP POPA L.E.;		
B10	Intabulare, drept de PROPRIETATE, cu titlu de drept donație, dobandit prin Conventie, cota actuala 72/1386, cota initiala 72/1386	A1
	1) <b>ORDEAN RODICA</b> 2) <b>ORDEAN DUMITRU</b> <i>OBSERVATII: , poziție preluată din CF 3409 JINA</i>	
/		
Act Normativ nr. 7, din 13/03/1996 emis de PARLAMENTUL ROMÂNIEI;		
B12	Intabulare, drept de PROPRIETATE, dobandit prin Lege, cota actuala 1/1, cota initiala 1/1	A1.1, A1.2, A1.3, A1.4
	1) <b>BEBEȘULEA MARIA</b>	
<b>C. Partea III. SARCINI .</b>		
Inscrieri privind dezmembramintele dreptului de proprietate, drepturi reale de garanție și sarcini		Referințe
NU SUNT		

## Anexa Nr. 1 La Partea I

## Teren

Nr cadastral	Suprafața (mp)*	Observații / Referințe
	Din acte: 32.792 Masurata: 12.707	

\* Suprafața este determinată în planul de proiecție Stereo 70.



## Date referitoare la teren

Crt	Categorie folosință	Intra vilan	Suprafața (mp)	Tarla	Parcelă	Nr. topo	Observații / Referințe
1	faneata	NU	11.794	30	2122/7, 2138/1,2111	parte din nr. top 2371/2/3, 2370	
2	curti constructii	NU	913	30	2110,2109	parte din nr. top 2371/2/3, 2370	

## Date referitoare la construcții

Crt	Număr	Destinație construcție	Supraf. (mp)	Situație juridică	Observații / Referințe
A1.1		constructii anexa	60	Cu acte	Nr. niveluri:1; S. construita la sol:60 mp; ANEXA - P
A1.2		constructii anexa	22	Cu acte	Nr. niveluri:1; S. construita la sol:22 mp; ANEXA - P
A1.3		constructii anexa	59	Cu acte	Nr. niveluri:1; S. construita la sol:59 mp; ANEXA - P
A1.4		constructii de locuinte	29	Cu acte	Nr. niveluri:1; S. construita la sol:29 mp; CABANA - P

## Lungime Segmente

1) Valorile lungimilor segmentelor sunt obținute din proiecție în plan.

Punct început	X / Y	Punct sfârșit	X / Y	Lungime segment (** (m)
1	395.879,329 476.190,654	2	395.890,124 476.184,965	12.202
3	395.895,566 476.179,662	4	395.898,979 476.176,953	4.357
5	395.903,264 476.175,228	6	395.905,943 476.174,15	2.888
7	395.913,609 476.169,713	8	395.923,674 476.167,826	10.24
9	395.943,983 476.166,957	10	395.967,082 476.175,748	24.715
11	395.972,137 476.207,366	12	395.979,538 476.239,797	33.265
13	396.005,595 476.269,968	14	396.018,919 476.284,805	19.942
15	396.028,55 476.294,415	16	396.029,535 476.295,895	1.778
17	396.029,551 476.296,893	18	396.029,08 476.298,606	1.777
19	396.027,992 476.300,911	20	396.025,805 476.304,815	4.475
21	396.017,56 476.321,963	22	396.011,311 476.320,925	6.335
23	395.972,527 476.303,865	24	395.878,288 476.240,76	113.416
25	395.852,058 476.211,851	26	395.870,644 476.195,233	24.932

Punct început	X / Y	Punct sfârșit	X / Y	Lungime segment (** (m)
2	395.890,124 476.184,965	3	395.895,566 476.179,662	7.598
4	395.898,979 476.176,953	5	395.903,264 476.175,228	4.619
6	395.905,943 476.174,15	7	395.913,609 476.169,713	8.857
8	395.923,674 476.167,826	9	395.943,983 476.166,957	20.328
10	395.967,082 476.175,748	11	395.972,137 476.207,366	32.02
12	395.979,538 476.239,797	13	396.005,595 476.269,968	39.865
14	396.018,919 476.284,805	15	396.028,55 476.294,415	13.605
16	396.029,535 476.295,895	17	396.029,551 476.296,893	0.998
18	396.029,08 476.298,606	19	396.027,992 476.300,911	2.549
20	396.025,805 476.304,815	21	396.017,56 476.321,963	19.027
22	396.011,311 476.320,925	23	395.972,527 476.303,865	42.37
24	395.878,288 476.240,76	25	395.852,058 476.211,851	39.035
26	395.870,644 476.195,233	1	395.879,329 476.190,654	9.818

\*\* Lungimile segmentelor sunt determinate în planul de proiecție Stereo 70 și sunt rotunjite la 1 milimetru.

\*\*\* Distanța dintre puncte este formată din segmente cumulate ce sunt mai mici decât valoarea 1 milimetru.

**DATE DESPRE IMOBILUL NR. 13354**

Oficiul de Cadastru și Publicitate Imobiliară SIBIU  
Biroul de Cadastru și Publicitate Imobiliară Saliste

**A. Partea I. Descrierea imobilului**

TEREN Extravilan

Nr. CF vechi:5547Jina

Nr. topografic:2298/1

Adresa: Jud. Sibiu

Nr. Crt	Nr cadastral Nr. topografic	Suprafața* (mp)	Observații / Referințe
A1	103535	Din acte: 6.662 Masurata: 6.545	Sector cadastral:16 Teren neimprejmuit;

**B. Partea II. Proprietari și acte**

Inscrieri privitoare la dreptul de proprietate și alte drepturi reale	Referințe
<b>247 / 04/03/1942</b>	
Hotarare Judecatoreasca nr. 2081, din 01/01/1939 emis de JUDECATORIA MIERCUREA;	
B1	A1
Intabulare, drept de PROPRIETATE, cu titlu de drept mostenire, dobandit prin Succesiune, cota actuala 1/2, cota initiala 1/2	
1) NICOARA IOAN	
<b>4358 / 12/12/1973</b>	
Act Notarial nr. 429, din 11/12/1973 emis de NOTARIATUL DE STAT JUDETEAN SIBIU;	
B2	A1
Intabulare, drept de PROPRIETATE, cu titlu de drept mostenire, dobandit prin Succesiune, cota actuala 1/2, cota initiala 1/2	
1) NICOARA IOAN	
/	
Act Administrativ nr. 10215, din 29/08/2023 emis de PRIMĂRIA COMUNEI JINA;	
B3	A1
Se noteaza posesia factica asupra suprafetei de 6545 mp in favoarea lui	
1) BEBEȘELEA MARIA	

**C. Partea III. SARCINI .**

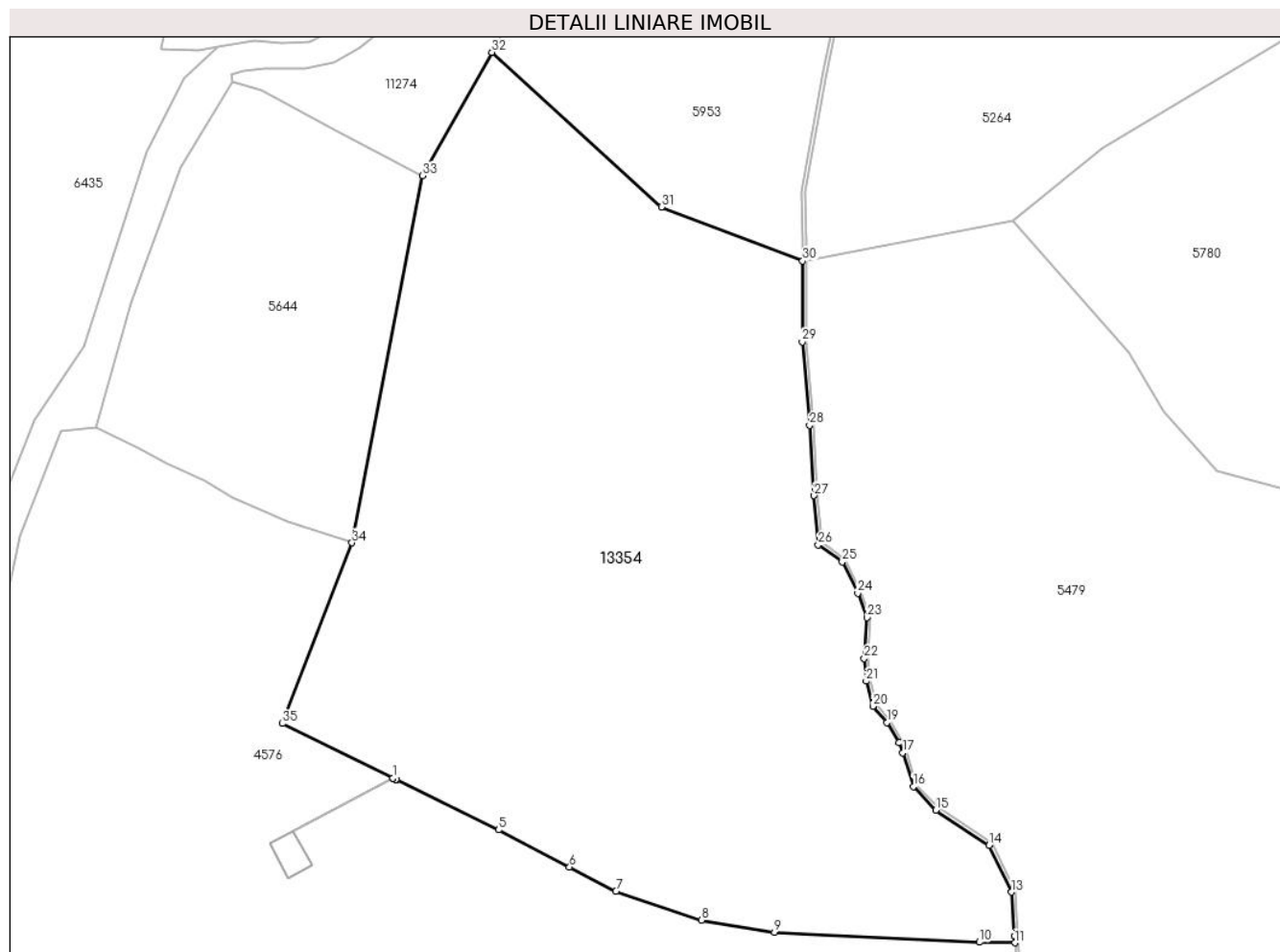
Inscrieri privind dezmembramintele dreptului de proprietate, drepturi reale de garanție și sarcini	Referințe
NU SUNT	

## Anexa Nr. 1 La Partea I

## Teren

Nr cadastral	Suprafața (mp)*	Observații / Referințe
103535	Din acte: 6.662 Masurata: 6.545	

\* Suprafața este determinată în planul de proiecție Stereo 70.



## Date referitoare la teren

Crt	Categorie folosință	Intravilan	Suprafața (mp)	Tarla	Parcelă	Nr. topo	Observații / Referințe
1	faneata	NU	6.545	30	2155,2153/1	2298/1	

## Lungime Segmente

1) Valorile lungimilor segmentelor sunt obținute din proiecție în plan.

Punct început	X / Y	Punct sfârșit	X / Y	Lungime segment (** (m)
1	395.736,31 476.268,199	2	395.736,316 476.268,196	0.007
3	395.736,732 476.267,992	4	395.736,737 476.267,989	0.006
5	395.750,67 476.261,142	6	395.760,314 476.256,107	10.879
7	395.766,641 476.252,804	8	395.778,256 476.248,867	12.264
9	395.788,192 476.247,211	10	395.816,078 476.245,875	27.918

Punct început	X / Y	Punct sfârșit	X / Y	Lungime segment (** (m)
2	395.736,316 476.268,196	3	395.736,732 476.267,992	0.463
4	395.736,737 476.267,989	5	395.750,67 476.261,142	15.524
6	395.760,314 476.256,107	7	395.766,641 476.252,804	7.137
8	395.778,256 476.248,867	9	395.788,192 476.247,211	10.073
10	395.816,078 476.245,875	11	395.820,918 476.245,795	4.841

Punct început	X / Y	Punct sfârșit	X / Y	Lungime segment (** (m)
11	395.820,918 476.245,795	12	395.820,855 476.246,684	0.891
13	395.820,435 476.252,678	14	395.817,394 476.259,031	7.043
15	395.810,115 476.263,819	16	395.807,074 476.267,042	4.431
17	395.805,656 476.271,618	18	395.805,106 476.273,01	1.497
19	395.803,5 476.275,758	20	395.801,567 476.277,966	2.935
21	395.800,674 476.281,371	22	395.800,392 476.284,478	3.12
23	395.800,765 476.290,033	24	395.799,533 476.293,332	3.522
25	395.797,407 476.297,581	26	395.794,161 476.299,93	4.007
27	395.793,583 476.306,612	28	395.792,982 476.316,155	9.562
29	395.791,958 476.327,534	30	395.792,027 476.338,518	10.984
31	395.772,813 476.345,877	32	395.749,762 476.366,897	31.196
33	395.740,326 476.350,121	34	395.730,725 476.300,189	50.847
35	395.721,238 476.275,607	1	395.736,31 476.268,199	16.794

Punct început	X / Y	Punct sfârșit	X / Y	Lungime segment (** (m)
12	395.820,855 476.246,684	13	395.820,435 476.252,678	6.009
14	395.817,394 476.259,031	15	395.810,115 476.263,819	8.713
16	395.807,074 476.267,042	17	395.805,656 476.271,618	4.791
18	395.805,106 476.273,01	19	395.803,5 476.275,758	3.183
20	395.801,567 476.277,966	21	395.800,674 476.281,371	3.52
22	395.800,392 476.284,478	23	395.800,765 476.290,033	5.568
24	395.799,533 476.293,332	25	395.797,407 476.297,581	4.751
26	395.794,161 476.299,93	27	395.793,583 476.306,612	6.707
28	395.792,982 476.316,155	29	395.791,958 476.327,534	11.425
30	395.792,027 476.338,518	31	395.772,813 476.345,877	20.575
32	395.749,762 476.366,897	33	395.740,326 476.350,121	19.248
34	395.730,725 476.300,189	35	395.721,238 476.275,607	26.349

\*\* Lungimile segmentelor sunt determinate în planul de proiecție Stereo 70 și sunt rotunjite la 1 milimetru.

\*\*\* Distanța dintre puncte este formată din segmente cumulate ce sunt mai mici decât valoarea 1 milimetru.





**DATE DESPRE IMOBILUL NR. 13356**

Oficiul de Cadastru și Publicitate Imobiliară SIBIU  
Biroul de Cadastru și Publicitate Imobiliară Saliste

**A. Partea I. Descrierea imobilului**

TEREN Extravilan

Adresa: Jud. Sibiu

Nr. Crt	Nr cadastral Nr. topografic	Suprafața* (mp)	Observații / Referințe
A1		2.670	Sector cadastral:21 Teren neimprejmut;

**B. Partea II. Proprietari și acte**

Inscrieri privitoare la dreptul de proprietate și alte drepturi reale		Referințe
/		
Act Normativ nr. 7, din 13/03/1996 emis de PARLAMENTUL ROMÂNIEI;		
B1	Intabulare, drept de PROPRIETATE, dobândit prin Lege, cota actuala 1/1, cota initiala 1/1 1) NEIDENTIFICAT NEIDENTIFICAT	A1
Act Administrativ nr. 15166, din 16/11/2023 emis de PRIMĂRIA COMUNEI JINA;		
B2	Se noteaza posesia factica asupra suprafetei de 2670 mp in favoarea lui 1) USCATU EUGENIA 2) USCATU DUMITRU	A1

**C. Partea III. SARCINI .**

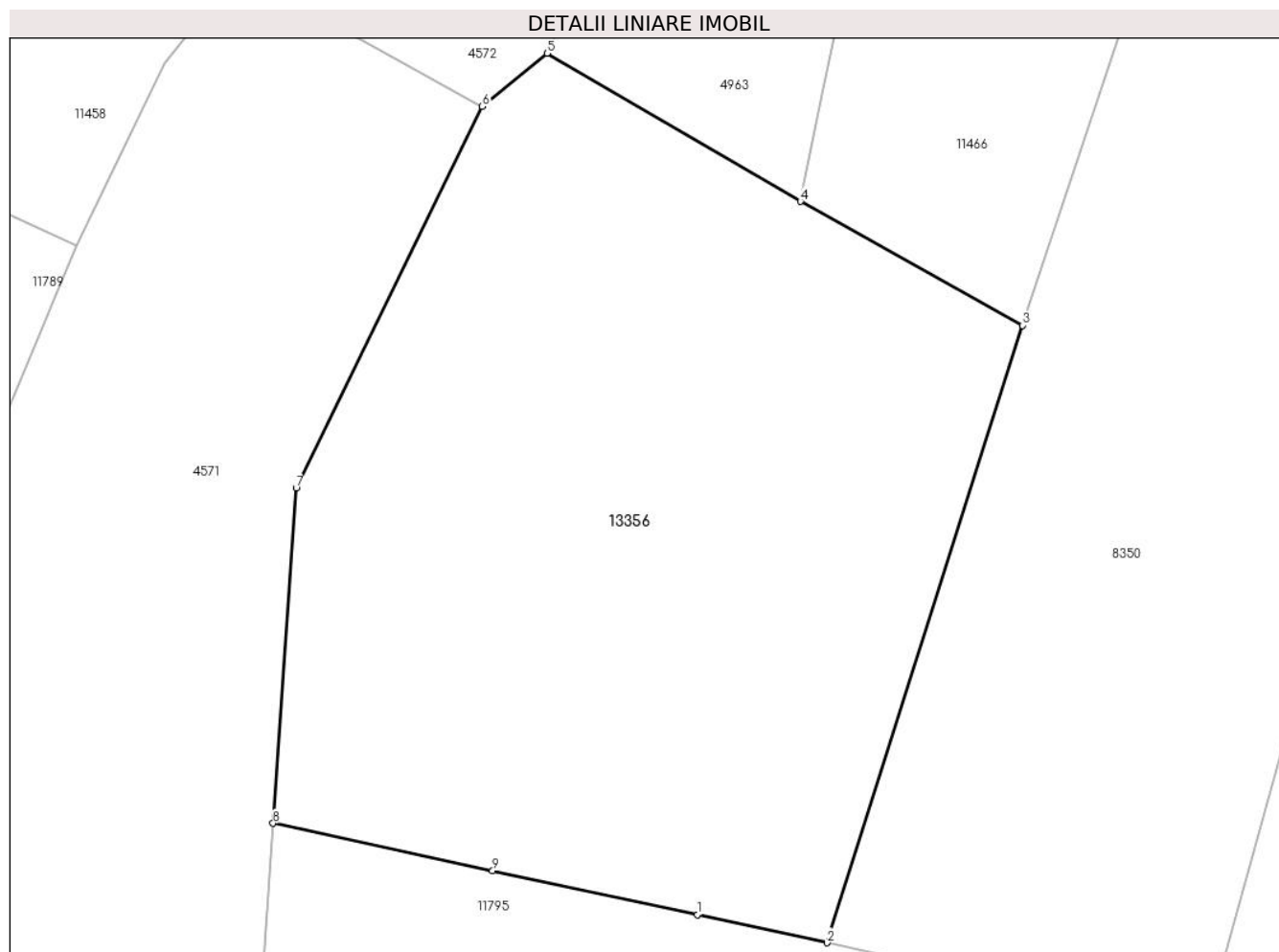
Inscrieri privind dezmembramintele dreptului de proprietate, drepturi reale de garanție și sarcini	Referințe
NU SUNT	

## Anexa Nr. 1 La Partea I

## Teren

Nr cadastral	Suprafața (mp)*	Observații / Referințe
	2.670	

\* Suprafața este determinată în planul de proiecție Stereo 70.



## Date referitoare la teren

Crt	Categorie folosință	Intravilan	Suprafața (mp)	Tarla	Parcelă	Nr. topo	Observații / Referințe
1	fâneata	NU	1.365	27	2028/66	-	
2	fânețe (F) - fânețe împădurite	NU	1.305	27	2028/66	-	

## Lungime Segmente

1) Valorile lungimilor segmentelor sunt obținute din proiecție în plan.

Punct început	X / Y	Punct sfârșit	X / Y	Lungime segment (** (m)
1	397.003,347 475.555,251	2	397.013,374 475.553,092	10.257
2	397.013,374 475.553,092	3	397.028,487 475.600,816	50.06
3	397.028,487 475.600,816	4	397.011,314 475.610,388	19.66
4	397.011,314 475.610,388	5	396.991,729 475.621,85	22.693

Punct început	X / Y	Punct sfârşit	X / Y	Lungime segment (** (m)
5	396.991,729 475.621,85	6	396.986,716 475.617,729	6.489
6	396.986,716 475.617,729	7	396.972,314 475.588,234	32.823
7	396.972,314 475.588,234	8	396.970,527 475.562,319	25.977
8	396.970,527 475.562,319	9	396.987,51 475.558,662	17.372
9	396.987,51 475.558,662	1	397.003,347 475.555,251	16.2

\*\* Lungimile segmentelor sunt determinate în planul de proiecție Stereo 70 și sunt rotunjite la 1 milimetru.

\*\*\* Distanța dintre puncte este formată din segmente cumulate ce sunt mai mici decât valoarea 1 milimetru.



**DATE DESPRE IMOBILUL NR. 13360**

Oficiul de Cadastru și Publicitate Imobiliară SIBIU  
Biroul de Cadastru și Publicitate Imobiliară Saliste

**A. Partea I. Descrierea imobilului**

TEREN Extravilan

Adresa: Jud. Sibiu

Nr. Crt	Nr cadastral Nr. topografic	Suprafața* (mp)	Observații / Referințe
A1		6.310	Sector cadastral:6 Teren neimprejmuit;

**B. Partea II. Proprietari și acte**

Inscrieri privitoare la dreptul de proprietate și alte drepturi reale		Referințe
/		
Act Normativ nr. 7, din 13/03/1996 emis de PARLAMENTUL ROMÂNIEI;		
B1	Intabulare, drept de PROPRIETATE, dobândit prin Lege, cota actuala 1/1, cota initiala 1/1 1) <b>NEIDENTIFICAT NEIDENTIFICAT</b>	A1
Act Administrativ nr. 10222, din 29/08/2023 emis de PRIMĂRIA COMUNEI JINA;		
B2	Se noteaza posesia factica asupra suprafetei de 6310 mp in favoarea lui 1) <b>BARB VASILE</b>	A1

**C. Partea III. SARCINI .**

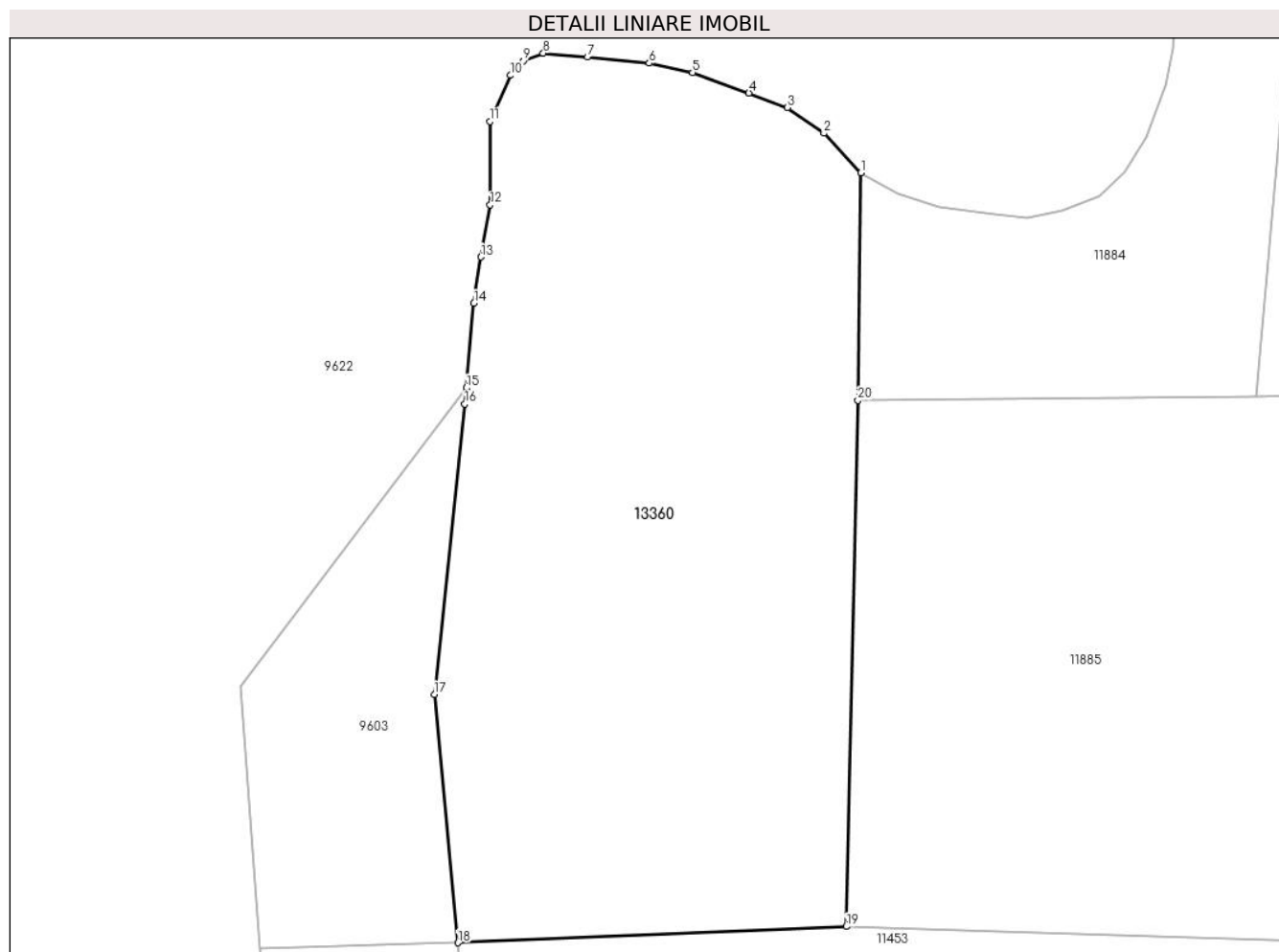
Inscrieri privind dezmembramintele dreptului de proprietate, drepturi reale de garanție și sarcini	Referințe
NU SUNT	

## Anexa Nr. 1 La Partea I

## Teren

Nr cadastral	Suprafața (mp)*	Observații / Referințe
	6.310	

\* Suprafața este determinată în planul de proiecție Stereo 70.



## Date referitoare la teren

Crt	Categorie folosință	Intravilan	Suprafața (mp)	Tarla	Parcelă	Nr. topo	Observații / Referințe
1	fânețe (F) - fânețe împădurite	NU	6.310	8	502/1	-	

## Lungime Segmente

1) Valorile lungimilor segmentelor sunt obținute din proiecție în plan.

Punct început	X / Y	Punct sfârșit	X / Y	Lungime segment (** (m)
1	395.315,944 479.180,94	2	395.310,844 479.186,398	7.47
2	395.310,844 479.186,398	3	395.305,848 479.189,902	6.102
3	395.305,848 479.189,902	4	395.300,551 479.191,897	5.66
4	395.300,551 479.191,897	5	395.292,819 479.194,687	8.22

Punct început	X / Y	Punct sfârșit	X / Y	Lungime segment (** (m)
5	395.292,819 479.194,687	6	395.286,875 479.195,999	6.087
6	395.286,875 479.195,999	7	395.278,394 479.196,836	8.522
7	395.278,394 479.196,836	8	395.272,314 479.197,366	6.103
8	395.272,314 479.197,366	9	395.269,581 479.196,307	2.931
9	395.269,581 479.196,307	10	395.267,795 479.194,328	2.666
10	395.267,795 479.194,328	11	395.265,032 479.188,009	6.897
11	395.265,032 479.188,009	12	395.265,032 479.176,556	11.453
12	395.265,032 479.176,556	13	395.263,78 479.169,398	7.267
13	395.263,78 479.169,398	14	395.262,795 479.163,045	6.429
14	395.262,795 479.163,045	15	395.261,794 479.151,438	11.65
15	395.261,794 479.151,438	16	395.261,562 479.149,233	2.217
16	395.261,562 479.149,233	17	395.257,369 479.109,374	40.079
17	395.257,369 479.109,374	18	395.260,632 479.075,326	34.204
18	395.260,632 479.075,326	19	395.313,921 479.077,559	53.336
19	395.313,921 479.077,559	20	395.315,506 479.149,758	72.216
20	395.315,506 479.149,758	1	395.315,944 479.180,94	31.185

\*\* Lungimile segmentelor sunt determinate în planul de proiecție Stereo 70 și sunt rotunjite la 1 milimetru.

\*\*\* Distanța dintre puncte este formată din segmente cumulate ce sunt mai mici decât valoarea 1 milimetru.





**DATE DESPRE IMOBILUL NR. 13361**

Oficiul de Cadastru și Publicitate Imobiliară SIBIU  
Biroul de Cadastru și Publicitate Imobiliară Saliste

**A. Partea I. Descrierea imobilului**

TEREN Extravilan

Adresa: Jud. Sibiu

Nr. Crt	Nr cadastral Nr. topografic	Suprafața* (mp)	Observații / Referințe
A1		2.335	Sector cadastral:19 Teren neimprejmit;

**B. Partea II. Proprietari și acte**

Inscrieri privitoare la dreptul de proprietate și alte drepturi reale		Referințe
/		
Act Normativ nr. 7, din 13/03/1996 emis de PARLAMENTUL ROMÂNIEI;		
B1	Intabulare, drept de PROPRIETATE, dobândit prin Lege, cota actuala 1/1, cota initiala 1/1 1) NEIDENTIFICAT NEIDENTIFICAT	A1
Act Administrativ nr. 11407, din 15/09/2023 emis de PRIMĂRIA COMUNEI JINA;		
B2	Se noteaza posesia factica asupra suprafetei de 2335 mp in favoarea lui 1) PAMFILOIU NICOLAE	A1

**C. Partea III. SARCINI .**

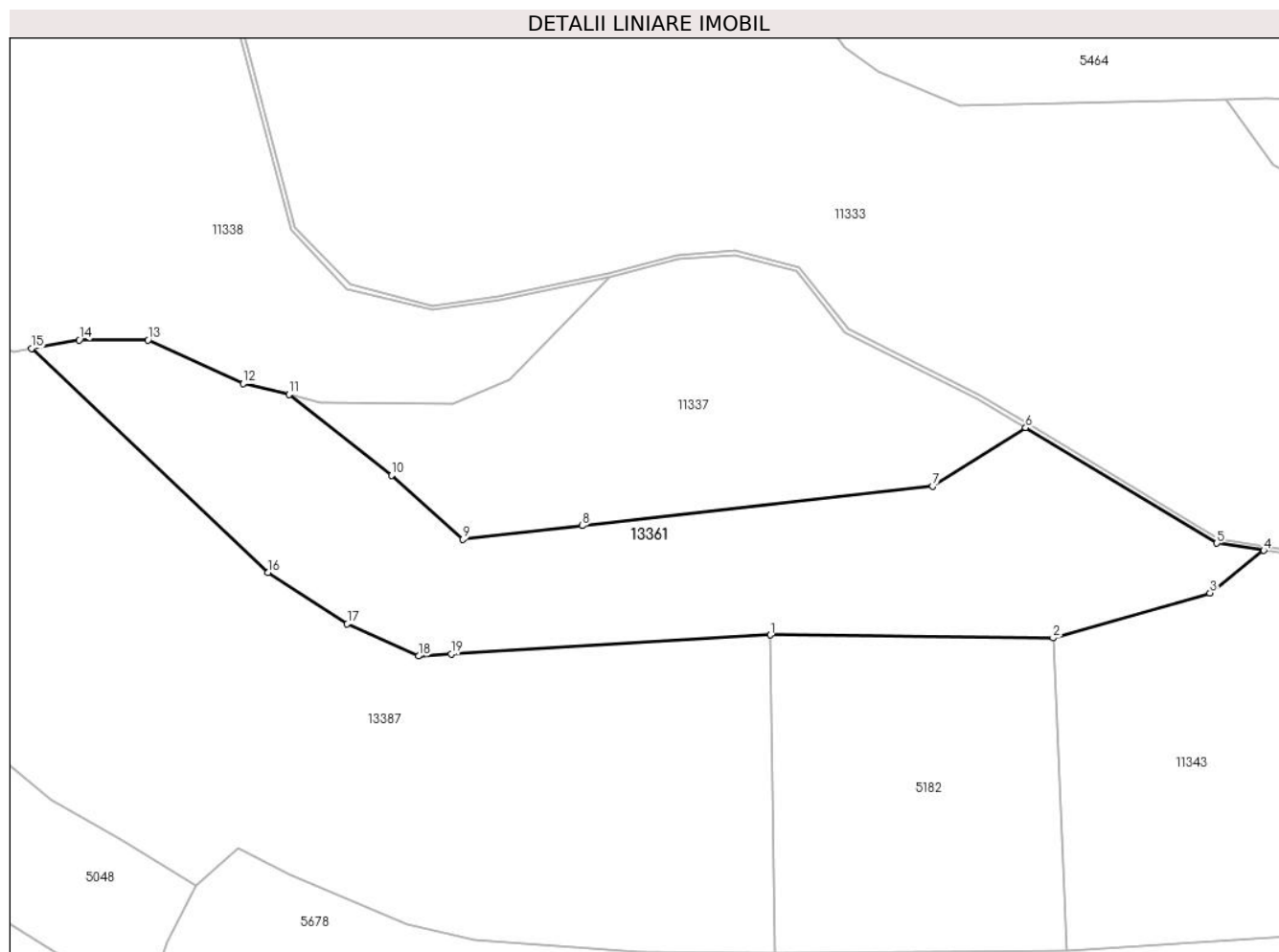
Inscrieri privind dezmembramintele dreptului de proprietate, drepturi reale de garanție și sarcini	Referințe
NU SUNT	

## Anexa Nr. 1 La Partea I

## Teren

Nr cadastral	Suprafața (mp)*	Observații / Referințe
	2.335	

\* Suprafața este determinată în planul de proiecție Stereo 70.



## Date referitoare la teren

Crt	Categorie folosință	Intravilan	Suprafața (mp)	Tarla	Parcelă	Nr. topo	Observații / Referințe
1	fâneata	NU	1.407	29	2105/45	-	
2	fânețe (F) - fânețe împădurite	NU	928	29	2105/45	-	

## Lungime Segmente

1) Valorile lungimilor segmentelor sunt obținute din proiecție în plan.

Punct început	X / Y	Punct sfârșit	X / Y	Lungime segment (** (m)
1	395.843,78 475.811,745	2	395.877,777 475.811,361	33.999
2	395.877,777 475.811,361	3	395.896,655 475.816,77	19.638
3	395.896,655 475.816,77	4	395.903,117 475.821,89	8.245
4	395.903,117 475.821,89	5	395.897,494 475.822,752	5.689

Punct început	X / Y	Punct sfârșit	X / Y	Lungime segment (** (m)
5	395.897,494 475.822,752	6	395.874,483 475.836,636	26.875
6	395.874,483 475.836,636	7	395.863,314 475.829,61	13.195
7	395.863,314 475.829,61	8	395.821,14 475.824,857	42.441
8	395.821,14 475.824,857	9	395.806,799 475.823,241	14.432
9	395.806,799 475.823,241	10	395.798,254 475.830,902	11.476
10	395.798,254 475.830,902	11	395.785,89 475.840,621	15.727
11	395.785,89 475.840,621	12	395.780,418 475.841,942	5.629
12	395.780,418 475.841,942	13	395.768,965 475.847,191	12.599
13	395.768,965 475.847,191	14	395.760,694 475.847,191	8.271
14	395.760,694 475.847,191	15	395.754,949 475.846,157	5.837
15	395.754,949 475.846,157	16	395.783,386 475.819,24	39.156
16	395.783,386 475.819,24	17	395.792,912 475.813,062	11.354
17	395.792,912 475.813,062	18	395.801,478 475.809,191	9.4
18	395.801,478 475.809,191	19	395.805,398 475.809,428	3.927
19	395.805,398 475.809,428	1	395.843,78 475.811,745	38.452

\*\* Lungimile segmentelor sunt determinate în planul de proiecție Stereo 70 și sunt rotunjite la 1 milimetru.

\*\*\* Distanța dintre puncte este formată din segmente cumulate ce sunt mai mici decât valoarea 1 milimetru.



**DATE DESPRE IMOBILUL NR. 13363**

Oficiul de Cadastru și Publicitate Imobiliară SIBIU  
Biroul de Cadastru și Publicitate Imobiliară Saliste

**A. Partea I. Descrierea imobilului**

TEREN Extravilan

Nr. CF vechi:5353Jina  
Nr. topografic:2048,2049

Adresa: Jud. Sibiu

Nr. Crt	Nr cadastral Nr. topografic	Suprafața* (mp)	Observații / Referințe
A1	102153	Din acte: 18.684 Masurata: 2.103	Sector cadastral:2 Teren neimprejmuit;

**Construcții**

Crt	Nr cadastral Nr. topografic	Adresa	Observații / Referințe
A1.1	102153-C1	Jud. Sibiu	Nr. niveluri:1; S. construita la sol:28 mp; ANEXA - P

**B. Partea II. Proprietari și acte**

Inscrieri privitoare la dreptul de proprietate și alte drepturi reale		Referințe
<b>15229 / 10/12/2013</b>		
Act Notarial nr. 69, din 05/12/2013 emis de NP AVRAM ADRIANA (dosar nr. 117/2013-Saliste);		
B2	Intabulare, drept de PROPRIETATE, dobandit prin Succesiune, cota actuala 1/2, cota initiala 1/1 1) <b>Ghib IOANA</b>	A1
<b>3112 / 03/04/2020</b>		
Act Notarial nr. 478, din 02/04/2020 emis de NP POPA - LUPAS GEORGE;		
B4	Intabulare, drept de PROPRIETATE, donatie, dobandit prin Conventie, cota actuala 1/2, cota initiala 1/2 1) <b>DORDEA IOAN</b> , și soția 2) <b>DORDEA MIRELA-MARIA</b> , bun comun	A1
/		
Act Normativ nr. 7, din 13/03/1996 emis de PARLAMENTUL ROMÂNIEI;		
B5	Intabulare, drept de PROPRIETATE, dobandit prin Lege, cota actuala 1/1, cota initiala 1/1 1) <b>DORDEA MIRELA-MARIA</b> 2) <b>DORDEA IOAN</b>	A1.1

**C. Partea III. SARCINI .**

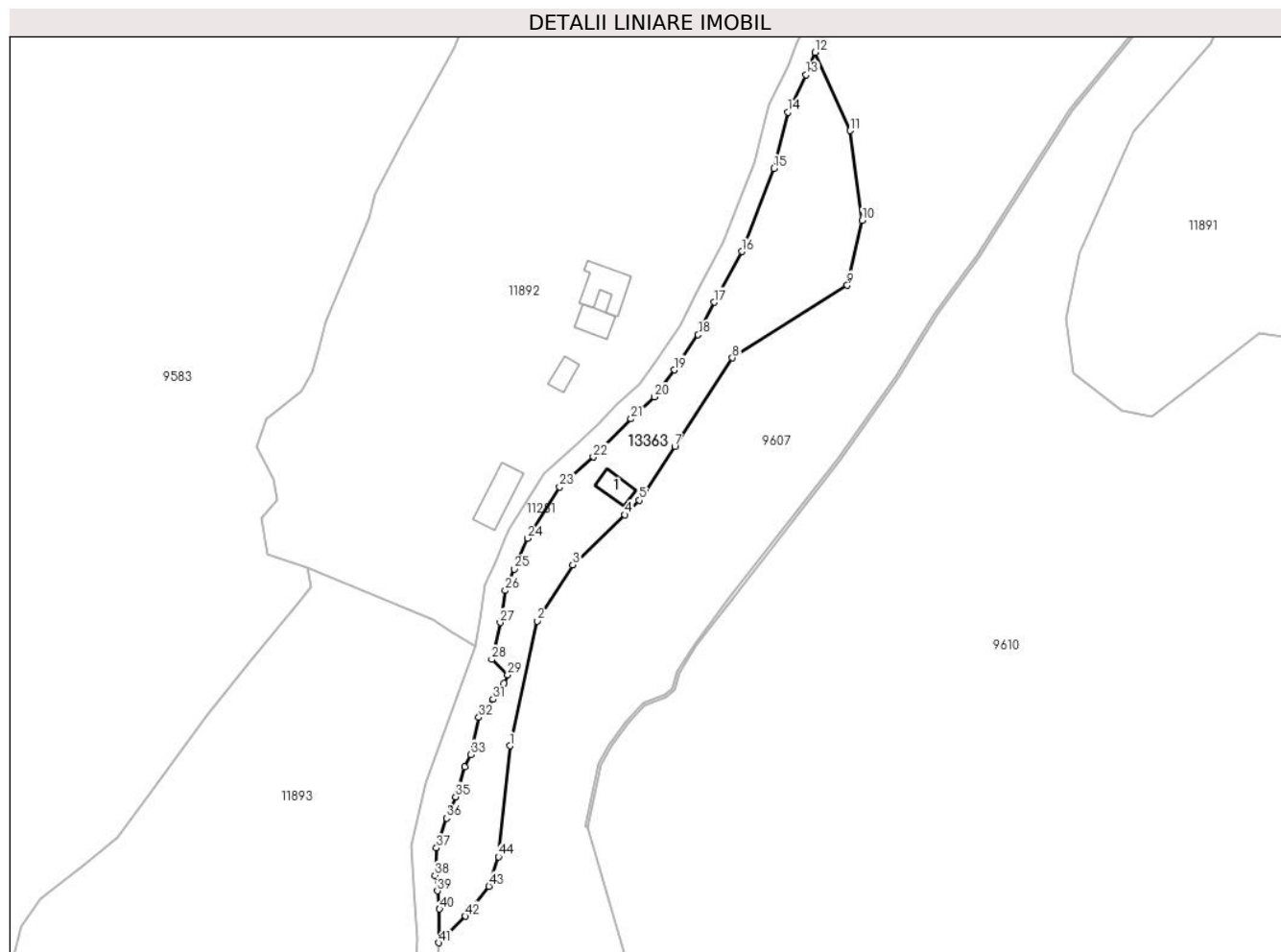
Inscrieri privind dezmembramintele dreptului de proprietate, drepturi reale de garanție și sarcini	Referințe
NU SUNT	

## Anexa Nr. 1 La Partea I

## Teren

Nr cadastral	Suprafața (mp)*	Observații / Referințe
102153	Din acte: 18.684 Masurata: 2.103	

\* Suprafața este determinată în planul de proiecție Stereo 70.



## Date referitoare la teren

Crt	Categorie folosință	Intravilan	Suprafața (mp)	Tarla	Parcelă	Nr. topo	Observații / Referințe
1	faneata	NU	2.043	5	134	2048,2049	fanat
2	curți constructii	NU	60	5	136/3	2048,2049	

## Date referitoare la construcții

Crt	Număr	Destinație construcție	Supraf. (mp)	Situație juridică	Observații / Referințe
A1.1	102153-C1	constructii anexa	28	Cu acte	Nr. niveluri:1; S. construita la sol:28 mp; ANEXA - P

## Lungime Segmente

1) Valorile lungimilor segmentelor sunt obținute din proiecție în plan.

Punct început	X / Y	Punct sfârșit	X / Y	Lungime segment	Punct început	X / Y	Punct sfârșit	X / Y	Lungime segment	Punct început	X / Y	Punct sfârșit	X / Y	Lungime segment
1	393.918,461 477.647,983	2	393.923,887 477.672,639	25.24 6	2	393.923,887 477.672,639	3	393.930,889 477.683,765	13.14 6	3	393.930,889 477.683,765	4	393.941,143 477.693,66	14.25
4	393.941,143 477.693,66	5	393.944,081 477.696,495	4.083	5	393.944,081 477.696,495	6	393.945,22 477.698,244	2.087	6	393.945,22 477.698,244	7	393.951,022 477.707,159	10.63 7
7	393.951,022 477.707,159	8	393.962,426 477.724,609	20.84 6	8	393.962,426 477.724,609	9	393.985,12 477.738,91	26.82 4	9	393.985,12 477.738,91	10	393.988,08 477.751,732	13.15 9

Punct început	X / Y	Punct sfârșit	X / Y	Lungime segment	Punct început	X / Y	Punct sfârșit	X / Y	Lungime segment	Punct început	X / Y	Punct sfârșit	X / Y	Lungime segment
10	393.988,08 477.751,732	11	393.985,613 477.769,485	17.924	11	393.985,613 477.769,485	12	393.978,76 477.784,931	16.898	12	393.978,76 477.784,931	13	393.977,009 477.780,502	4.763
13	393.977,009 477.780,502	14	393.973,42 477.773,147	8.184	14	393.973,42 477.773,147	15	393.970,609 477.762,021	11.476	15	393.970,609 477.762,021	16	393.964,293 477.745,592	17.601
16	393.964,293 477.745,592	17	393.958,789 477.735,592	11.415	17	393.958,789 477.735,592	18	393.955,648 477.729,179	7.141	18	393.955,648 477.729,179	19	393.950,966 477.722,223	8.385
19	393.950,966 477.722,223	20	393.947,038 477.716,895	6.619	20	393.947,038 477.716,895	21	393.942,41 477.712,549	6.349	21	393.942,41 477.712,549	22	393.934,956 477.705,022	10.593
22	393.934,956 477.705,022	23	393.928,281 477.699,138	8.898	23	393.928,281 477.699,138	24	393.921,948 477.688,966	11.982	24	393.921,948 477.688,966	25	393.919,296 477.682,925	6.597
25	393.919,296 477.682,925	26	393.917,546 477.678,663	4.607	26	393.917,546 477.678,663	27	393.916,558 477.672,338	6.402	27	393.916,558 477.672,338	28	393.914,884 477.665,074	7.454
28	393.914,884 477.665,074	29	393.918,02 477.662,043	4.361	29	393.918,02 477.662,043	30	393.917,329 477.660,387	1.794	30	393.917,329 477.660,387	31	393.915,193 477.657,176	3.857
31	393.915,193 477.657,176	32	393.912,351 477.653,636	4.54	32	393.912,351 477.653,636	33	393.910,725 477.646,293	7.521	33	393.910,725 477.646,293	34	393.909,601 477.643,846	2.693
34	393.909,601 477.643,846	35	393.907,777 477.637,951	6.171	35	393.907,777 477.637,951	36	393.905,977 477.633,756	4.565	36	393.905,977 477.633,756	37	393.904,002 477.627,834	6.243
37	393.904,002 477.627,834	38	393.903,688 477.622,406	5.437	38	393.903,688 477.622,406	39	393.904,137 477.619,355	3.084	39	393.904,137 477.619,355	40	393.904,586 477.615,766	3.617
40	393.904,586 477.615,766	41	393.904,397 477.609,12	6.649	41	393.904,397 477.609,12	42	393.909,735 477.614,371	7.488	42	393.909,735 477.614,371	43	393.914,341 477.620,272	7.486
43	393.914,341 477.620,272	44	393.916,222 477.626,108	6.132	44	393.916,222 477.626,108	1	393.918,461 477.647,983	21.989					

\*\* Lungimile segmentelor sunt determinate în planul de proiecție Stereo 70 și sunt rotunjite la 1 milimetru.

\*\*\* Distanța dintre puncte este formată din segmente cumulate ce sunt mai mici decât valoarea 1 milimetru.





**DATE DESPRE IMOBILUL NR. 13365**

Oficiul de Cadastru și Publicitate Imobiliară SIBIU  
Biroul de Cadastru și Publicitate Imobiliară Saliste

**A. Partea I. Descrierea imobilului**

Nr. CF vechi:2521Jina  
Nr. topografic:2167

TEREN Extravilan

Adresa: Jud. Sibiu

Nr. Crt	Nr cadastral Nr. topografic	Suprafața* (mp)	Observații / Referințe
A1	103636	Din acte: 2.902 Masurata: 3.039	Sector cadastral:15 Teren imprejmuit;

**B. Partea II. Proprietari și acte**

Inscrieri privitoare la dreptul de proprietate și alte drepturi reale	Referințe
<b>3117 / 03/04/2020</b>	
Act Notarial nr. 479, din 02/04/2020 emis de NP POPA - LUPAS GEORGE;	
B2	A1
Intabulare, drept de PROPRIETATE, donatie, dobandit prin Conventie, cota actuala 1/1, cota initiala 1/1	
1) <b>DORDEA MIRELA-MARIA</b> , bun comun	
2) <b>DORDEA IOAN</b> , si sotia	

**C. Partea III. SARCINI .**

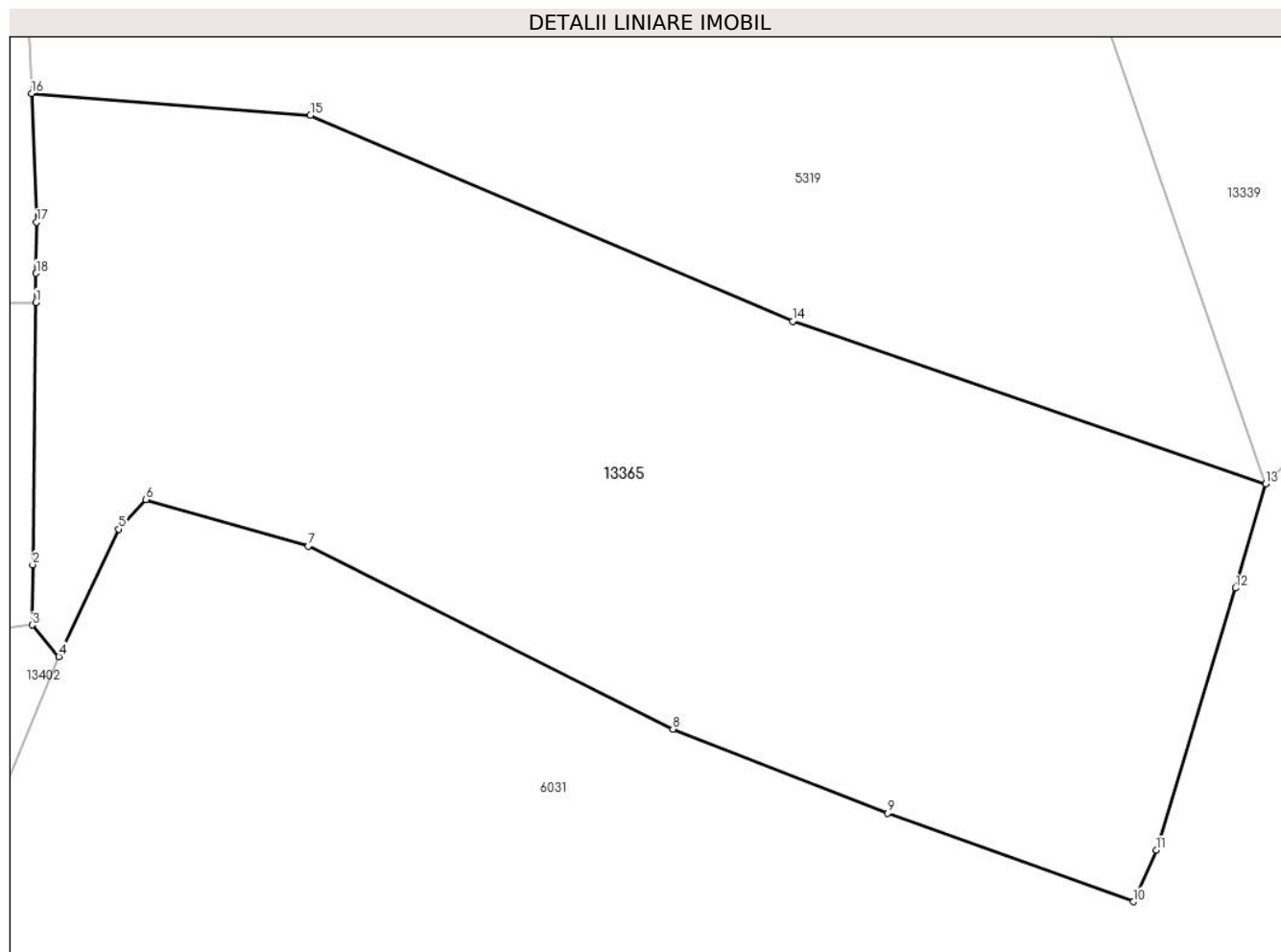
Inscrieri privind dezmembramintele dreptului de proprietate, drepturi reale de garanție și sarcini	Referințe
NU SUNT	

## Anexa Nr. 1 La Partea I

## Teren

Nr cadastral	Suprafața (mp)*	Observații / Referințe
103636	Din acte: 2.902 Masurata: 3.039	

\* Suprafața este determinată în planul de proiecție Stereo 70.



## Date referitoare la teren

Crt	Categorie folosință	Intra vilan	Suprafața (mp)	Tarla	Parcelă	Nr. topo	Observații / Referințe
1	faneata	NU	3.039	6	351/36	2167	

## Lungime Segmente

1) Valorile lungimilor segmentelor sunt obținute din proiecție în plan.

Punct început	X / Y	Punct sfârșit	X / Y	Lungime segment (** (m)
1	395.940,974 476.869,522	2	395.940,744 476.849,625	19.898
2	395.940,744 476.849,625	3	395.940,691 476.845,044	4.581
3	395.940,691 476.845,044	4	395.942,725 476.842,645	3.145
4	395.942,725 476.842,645	5	395.947,269 476.852,323	10.692
5	395.947,269 476.852,323	6	395.949,322 476.854,558	3.035

Punct început	X / Y	Punct sfârșit	X / Y	Lungime segment (** (m)
6	395.949,322 476.854,558	7	395.961,639 476.851,043	12.809
7	395.961,639 476.851,043	8	395.989,322 476.837,146	30.975
8	395.989,322 476.837,146	9	396.005,626 476.830,751	17.513
9	396.005,626 476.830,751	10	396.024,266 476.824,048	19.809
10	396.024,266 476.824,048	11	396.026,018 476.827,978	4.303
11	396.026,018 476.827,978	12	396.032,02 476.847,846	20.755
12	396.032,02 476.847,846	13	396.034,312 476.855,748	8.228
13	396.034,312 476.855,748	14	395.998,421 476.868,103	37.958
14	395.998,421 476.868,103	15	395.961,808 476.883,716	39.803
15	395.961,808 476.883,716	16	395.940,659 476.885,386	21.215
16	395.940,659 476.885,386	17	395.941,044 476.875,618	9.776
17	395.941,044 476.875,618	18	395.940,999 476.871,732	3.886
18	395.940,999 476.871,732	1	395.940,974 476.869,522	2.21

\*\* Lungimile segmentelor sunt determinate în planul de proiecție Stereo 70 și sunt rotunjite la 1 milimetru.

\*\*\* Distanța dintre puncte este formată din segmente cumulate ce sunt mai mici decât valoarea 1 milimetru.



**DATE DESPRE IMOBILUL NR. 13366**

Oficiul de Cadastru și Publicitate Imobiliară SIBIU  
Biroul de Cadastru și Publicitate Imobiliară Saliste

**A. Partea I. Descrierea imobilului**

TEREN Extravilan

Adresa: Jud. Sibiu

Nr. Crt	Nr cadastral Nr. topografic	Suprafața* (mp)	Observații / Referințe
A1		1.492	Sector cadastral:21 Teren neimprejmut;

**B. Partea II. Proprietari și acte**

Inscrieri privitoare la dreptul de proprietate și alte drepturi reale	Referințe
/	
Act Normativ nr. 7, din 13/03/1996 emis de PARLAMENTUL ROMÂNIEI;	
B1	Intabulare, drept de PROPRIETATE, dobândit prin Lege, cota actuala 1/1, cota initiala 1/1
	1) NEIDENTIFICAT NEIDENTIFICAT
Act Administrativ nr. 15167, din 16/11/2023 emis de PRIMĂRIA COMUNEI JINA;	
B2	Se noteaza posesia factica asupra suprafetei de 1492 mp in favoarea lui
	1) SAVA GHEORGHE

**C. Partea III. SARCINI .**

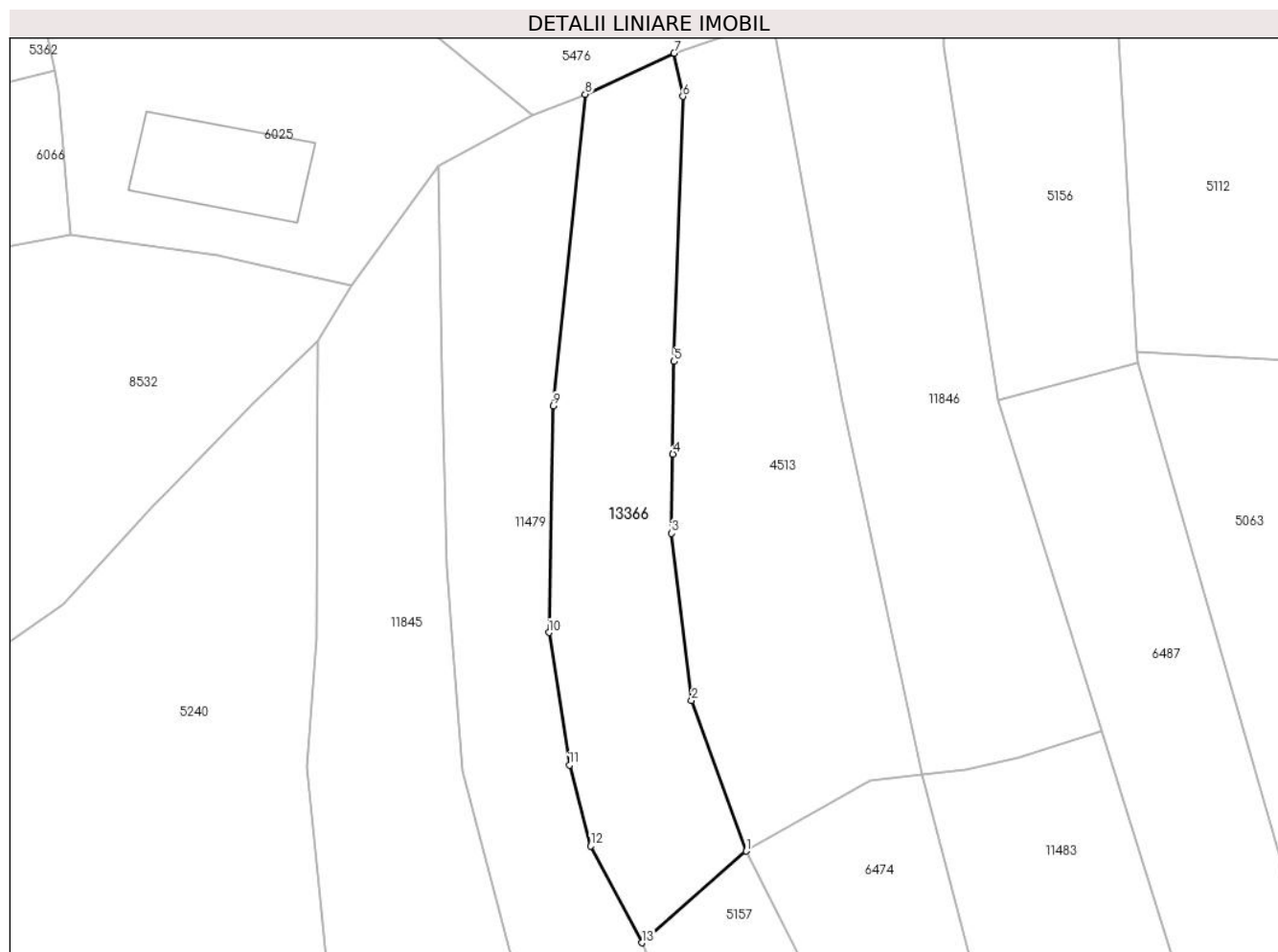
Inscrieri privind dezmembramintele dreptului de proprietate, drepturi reale de garanție și sarcini	Referințe
NU SUNT	

## Anexa Nr. 1 La Partea I

## Teren

Nr cadastral	Suprafața (mp)*	Observații / Referințe
	1.492	

\* Suprafața este determinată în planul de proiecție Stereo 70.



## Date referitoare la teren

Crt	Categorie folosință	Intravilan	Suprafața (mp)	Tarla	Parcelă	Nr. topo	Observații / Referințe
1	faneata	NU	1.492	27	2028/184	-	

## Lungime Segmente

1) Valorile lungimilor segmentelor sunt obținute din proiecție în plan.

Punct început	X / Y	Punct sfârșit	X / Y	Lungime segment (** (m)
1	397.345,141 475.490,345	2	397.338,51 475.508,58	19.403
2	397.338,51 475.508,58	3	397.336,106 475.528,795	20.357
3	397.336,106 475.528,795	4	397.336,252 475.538,406	9.612
4	397.336,252 475.538,406	5	397.336,398 475.549,601	11.196
5	397.336,398 475.549,601	6	397.337,456 475.581,684	32.1

Punct început	X / Y	Punct sfârşit	X / Y	Lungime segment (** (m)
6	397.337,456 475.581,684	7	397.336,398 475.586,907	5.329
7	397.336,398 475.586,907	8	397.325,639 475.581,945	11.848
8	397.325,639 475.581,945	9	397.321,782 475.544,23	37.912
9	397.321,782 475.544,23	10	397.321,229 475.516,799	27.437
10	397.321,229 475.516,799	11	397.323,721 475.500,748	16.243
11	397.323,721 475.500,748	12	397.326,297 475.490,948	10.133
12	397.326,297 475.490,948	13	397.332,461 475.479,255	13.218
13	397.332,461 475.479,255	1	397.345,141 475.490,345	16.845

\*\* Lungimile segmentelor sunt determinate în planul de proiecție Stereo 70 și sunt rotunjite la 1 milimetru.

\*\*\* Distanța dintre puncte este formată din segmente cumulate ce sunt mai mici decât valoarea 1 milimetru.





**DATE DESPRE IMOBILUL NR. 13367**

Oficiul de Cadastru și Publicitate Imobiliară SIBIU  
Biroul de Cadastru și Publicitate Imobiliară Saliste

**A. Partea I. Descrierea imobilului**

Nr. CF vechi:1949 Jina  
Nr. topografic:3970

TEREN Extravilan

Adresa: Jud. Sibiu

Nr. Crt	Nr cadastral Nr. topografic	Suprafața* (mp)	Observații / Referințe
A1	101111	Din acte: 4.024 Masurata: 3.959	Sector cadastral:30 Teren neimprejmit;

**B. Partea II. Proprietari și acte**

Inscrieri privitoare la dreptul de proprietate și alte drepturi reale	Referințe
<b>3062 / 14/10/1902</b>	
Act Notarial nr. 15/1902, din 01/01/1902 emis de -;	
B1	A1
Intabulare, drept de PROPRIETATE, cu titlu de moștenire, dobandit prin Succesiune, cota actuala 1/1, cota initiala 1/1	
1) <b>VLAD VASILIE</b>	
<i>OBSERVATII: (provenita din conversia CF 1949 Jina)</i>	
/	
Act Administrativ nr. 15559, din 21/11/2023 emis de PRIMĂRIA COMUNEI JINA;	
B2	A1
Se noteaza posesia factica asupra suprafetei de 3959 mp in favoarea lui	
1) <b>VLAD MARIA</b>	
2) <b>VLAD DUMITRU</b>	

**C. Partea III. SARCINI .**

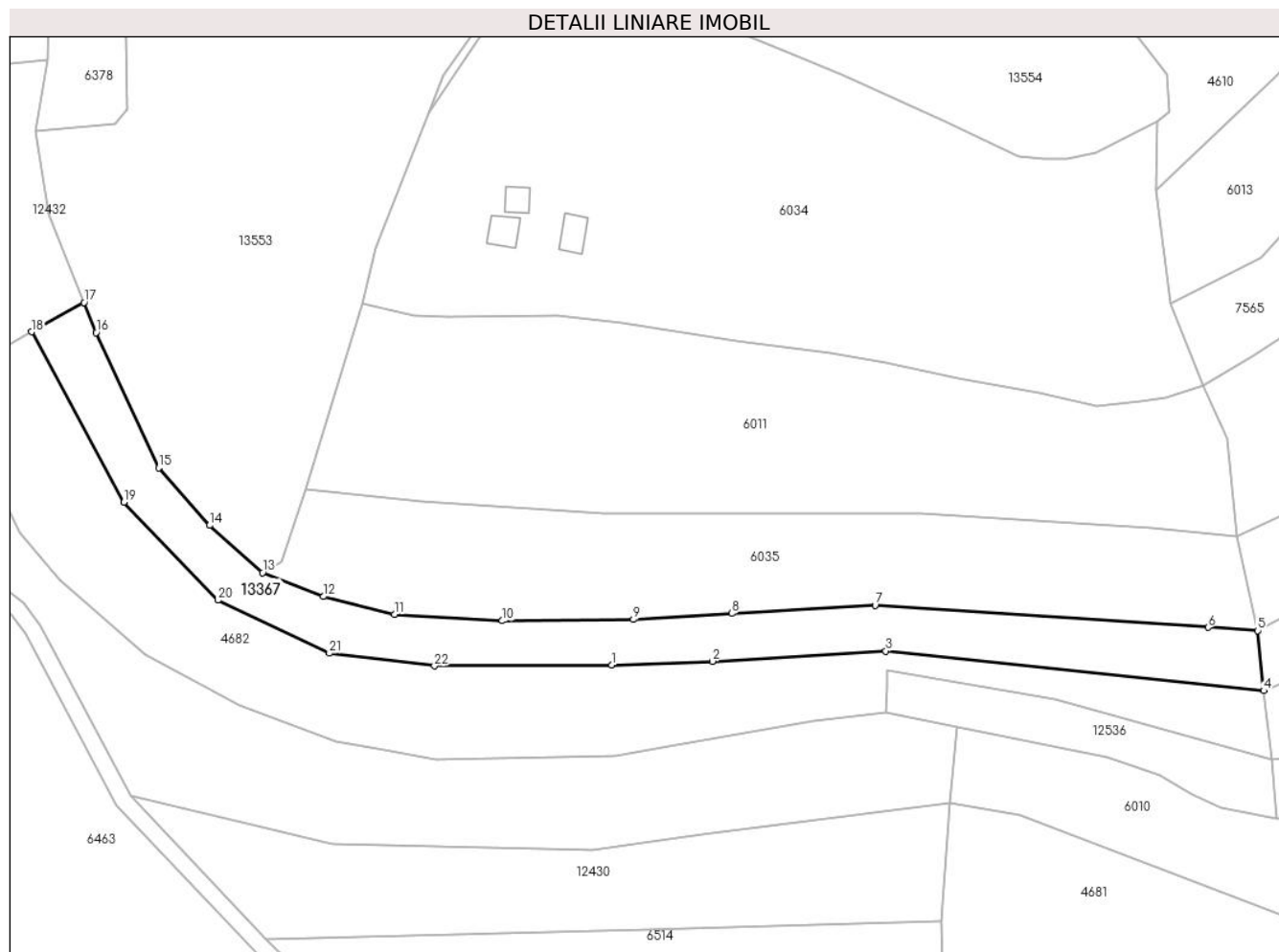
Inscrieri privind dezmembramintele dreptului de proprietate, drepturi reale de garanție și sarcini	Referințe
NU SUNT	

## Anexa Nr. 1 La Partea I

## Teren

Nr cadastral	Suprafața (mp)*	Observații / Referințe
101111	Din acte: 4.024 Masurata: 3.959	

\* Suprafața este determinată în planul de proiecție Stereo 70.



## Date referitoare la teren

Crt	Categorie folosință	Intra vilan	Suprafața (mp)	Tarla	Parcelă	Nr. topo	Observații / Referințe
1	faneata	NU	1.362	25	1880/106	3970	
2	fânețe (F) - fânețe împădurite	NU	2.597	25	1880/106	3970	

## Lungime Segmente

1) Valorile lungimilor segmentelor sunt obținute din proiecție în plan.

Punct început	X / Y	Punct sfârșit	X / Y	Lungime segment (** (m)
1	398.039,03 473.911,696	2	398.063,533 473.912,563	24.518
3	398.105,79 473.915,082	4	398.197,906 473.905,424	92.621
5	398.196,38 473.920,051	6	398.184,341 473.920,843	12.065

Punct început	X / Y	Punct sfârșit	X / Y	Lungime segment (** (m)
2	398.063,533 473.912,563	3	398.105,79 473.915,082	42.332
4	398.197,906 473.905,424	5	398.196,38 473.920,051	14.706
6	398.184,341 473.920,843	7	398.103,209 473.926,181	81.307

Punct început	X / Y	Punct sfârșit	X / Y	Lungime segment (** (m)
7	398.103,209 473.926,181	8	398.068,271 473.924,205	34.994
9	398.044,319 473.922,746	10	398.012,35 473.922,442	31.97
11	397.986,067 473.924,015	12	397.968,733 473.928,334	17.864
13	397.953,953 473.934,194	14	397.941,033 473.945,702	17.302
15	397.928,615 473.959,715	16	397.913,361 473.992,675	36.319
17	397.910,456 474.000,013	18	397.897,664 473.992,871	14.651
19	397.920,141 473.951,347	20	397.943,066 473.927,462	33.107
21	397.970,223 473.914,538	22	397.995,838 473.911,413	25.805

Punct început	X / Y	Punct sfârșit	X / Y	Lungime segment (** (m)
8	398.068,271 473.924,205	9	398.044,319 473.922,746	23.996
10	398.012,35 473.922,442	11	397.986,067 473.924,015	26.33
12	397.968,733 473.928,334	13	397.953,953 473.934,194	15.899
14	397.941,033 473.945,702	15	397.928,615 473.959,715	18.724
16	397.913,361 473.992,675	17	397.910,456 474.000,013	7.892
18	397.897,664 473.992,871	19	397.920,141 473.951,347	47.217
20	397.943,066 473.927,462	21	397.970,223 473.914,538	30.075
22	397.995,838 473.911,413	1	398.039,03 473.911,696	43.193

\*\* Lungimile segmentelor sunt determinate în planul de proiecție Stereo 70 și sunt rotunjite la 1 milimetru.

\*\*\* Distanța dintre puncte este formată din segmente cumulate ce sunt mai mici decât valoarea 1 milimetru.



**DATE DESPRE IMOBILUL NR. 13368**

Oficiul de Cadastru și Publicitate Imobiliară SIBIU  
Biroul de Cadastru și Publicitate Imobiliară Saliste

**A. Partea I. Descrierea imobilului**

TEREN Extravilan

Adresa: Jud. Sibiu

Nr. Crt	Nr cadastral Nr. topografic	Suprafața* (mp)	Observații / Referințe
A1		5.136	Sector cadastral:30 Teren neimprejmit;

**B. Partea II. Proprietari și acte**

Inscrieri privitoare la dreptul de proprietate și alte drepturi reale		Referințe
/		
Act Normativ nr. 7, din 13/03/1996 emis de PARLAMENTUL ROMÂNIEI;		
B1	Intabulare, drept de PROPRIETATE, dobândit prin Lege, cota actuala 1/1, cota initiala 1/1 1) NEIDENTIFICAT NEIDENTIFICAT	A1
Act Administrativ nr. 227, din 08/01/2024 emis de PRIMĂRIA COMUNEI JINA;		
B2	Se noteaza posesia factica asupra suprafetei de 5136 mp in favoarea lui 1) VLAD MARIA 2) VLAD DUMITRU	A1

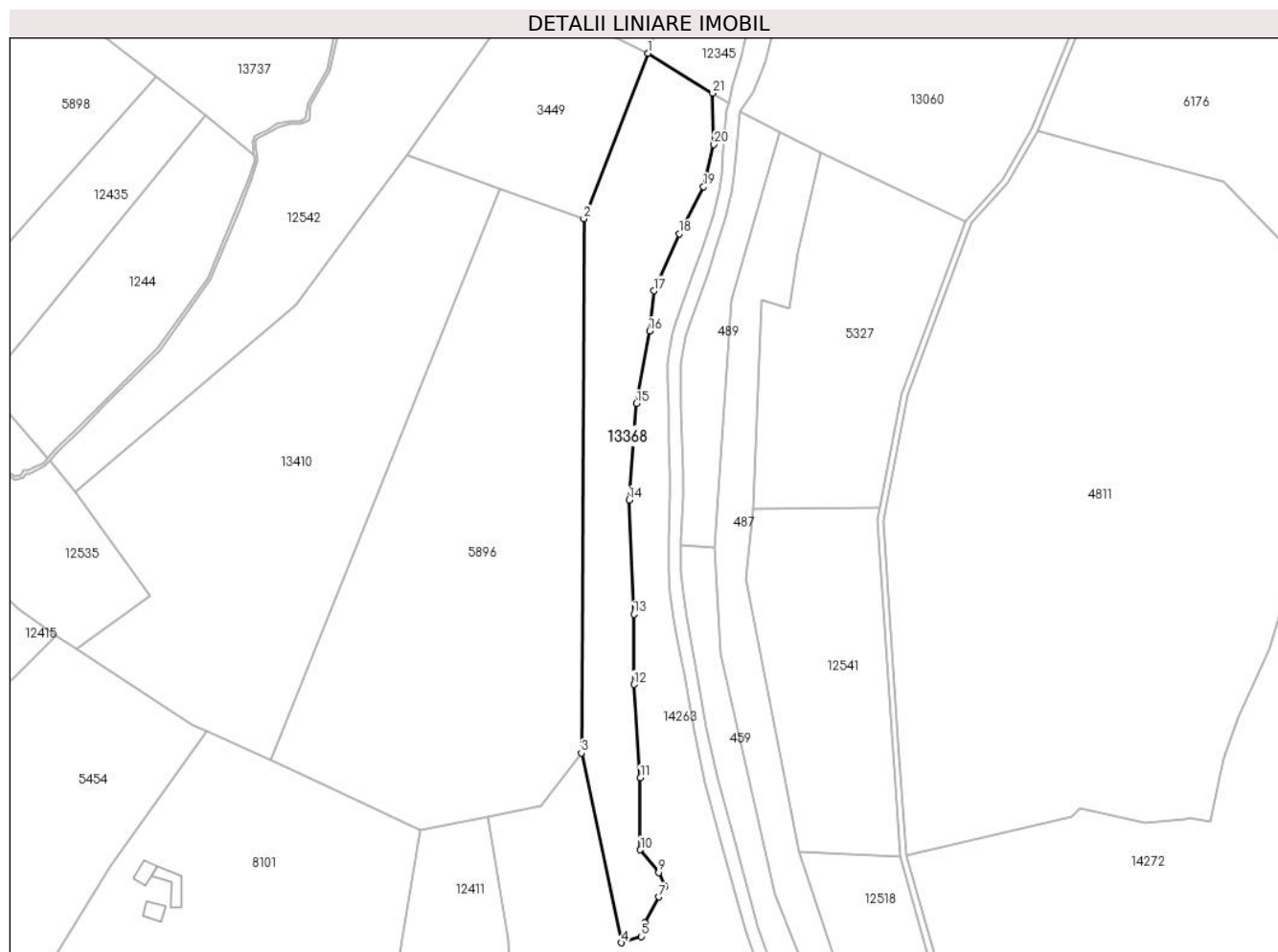
**C. Partea III. SARCINI .**

Inscrieri privind dezmembramintele dreptului de proprietate, drepturi reale de garanție și sarcini	Referințe
NU SUNT	

**Anexa Nr. 1 La Partea I****Teren**

Nr cadastral	Suprafața (mp)*	Observații / Referințe
	5.136	

\* Suprafața este determinată în planul de proiecție Stereo 70.

**Date referitoare la teren**

Crt	Categorie folosință	Intravilan	Suprafața (mp)	Tarla	Parcelă	Nr. topo	Observații / Referințe
1	fânețe (F) - fânețe împădurite	NU	5.136	25	1790/4, 1880/282	-	

**Lungime Segmente**

1) Valorile lungimilor segmentelor sunt obținute din proiecție în plan.

Punct început	X / Y	Punct sfârșit	X / Y	Lungime segment (** (m))	Punct început	X / Y	Punct sfârșit	X / Y	Lungime segment (** (m))
1	398.616,361 474.689,778	2	398.596,463 474.638,555	54.952	2	398.596,463 474.638,555	3	398.595,664 474.473,2	165.357
3	398.595,664 474.473,2	4	398.608,136 474.414,439	60.07	4	398.608,136 474.414,439	5	398.614,174 474.416,401	6.349
5	398.614,174 474.416,401	6	398.615,464 474.420,582	4.375	6	398.615,464 474.420,582	7	398.619,657 474.428,627	9.072
7	398.619,657 474.428,627	8	398.621,501 474.431,812	3.68	8	398.621,501 474.431,812	9	398.619,657 474.436,17	4.732

Punct început	X / Y	Punct sfârșit	X / Y	Lungime segment (** (m)
9	398.619,657 474.436,17	10	398.613,955 474.443,209	9.059
11	398.613,955 474.465,502	12	398.611,94 474.494,381	28.949
13	398.611,94 474.516,17	14	398.610,43 474.551,441	35.303
15	398.612,779 474.581,346	16	398.616,804 474.603,806	22.818
17	398.618,145 474.616,267	18	398.626,027 474.633,866	19.283
19	398.633,574 474.648,448	20	398.636,76 474.661,521	13.456
21	398.636,338 474.677,448	1	398.616,361 474.689,778	23.476

Punct început	X / Y	Punct sfârșit	X / Y	Lungime segment (** (m)
10	398.613,955 474.443,209	11	398.613,955 474.465,502	22.293
12	398.611,94 474.494,381	13	398.611,94 474.516,17	21.789
14	398.610,43 474.551,441	15	398.612,779 474.581,346	29.997
16	398.616,804 474.603,806	17	398.618,145 474.616,267	12.533
18	398.626,027 474.633,866	19	398.633,574 474.648,448	16.419
20	398.636,76 474.661,521	21	398.636,338 474.677,448	15.933

\*\* Lungimile segmentelor sunt determinate în planul de proiecție Stereo 70 și sunt rotunjite la 1 milimetru.

\*\*\* Distanța dintre puncte este formată din segmente cumulate ce sunt mai mici decât valoarea 1 milimetru.





**DATE DESPRE IMOBILUL NR. 13369**

Oficiul de Cadastru și Publicitate Imobiliară SIBIU  
Biroul de Cadastru și Publicitate Imobiliară Saliste

**A. Partea I. Descrierea imobilului**

TEREN Extravilan

Adresa: Jud. Sibiu

Nr. Crt	Nr cadastral Nr. topografic	Suprafața* (mp)	Observații / Referințe
A1		2.291	Sector cadastral:22 Teren neimprejmut;

**B. Partea II. Proprietari și acte**

Inscrieri privitoare la dreptul de proprietate și alte drepturi reale	Referințe
/	
Act Normativ nr. 7, din 13/03/1996 emis de PARLAMENTUL ROMÂNIEI;	
B1	Intabulare, drept de PROPRIETATE, dobândit prin Lege, cota actuala 1/1, cota initiala 1/1
	1) NEIDENTIFICAT NEIDENTIFICAT
Act Administrativ nr. 10520, din 29/08/2023 emis de PRIMĂRIA COMUNEI JINA;	
B2	Se noteaza posesia factica asupra suprafetei de 2291 mp in favoarea lui
	1) STERP MARIA-NICOLETA

**C. Partea III. SARCINI .**

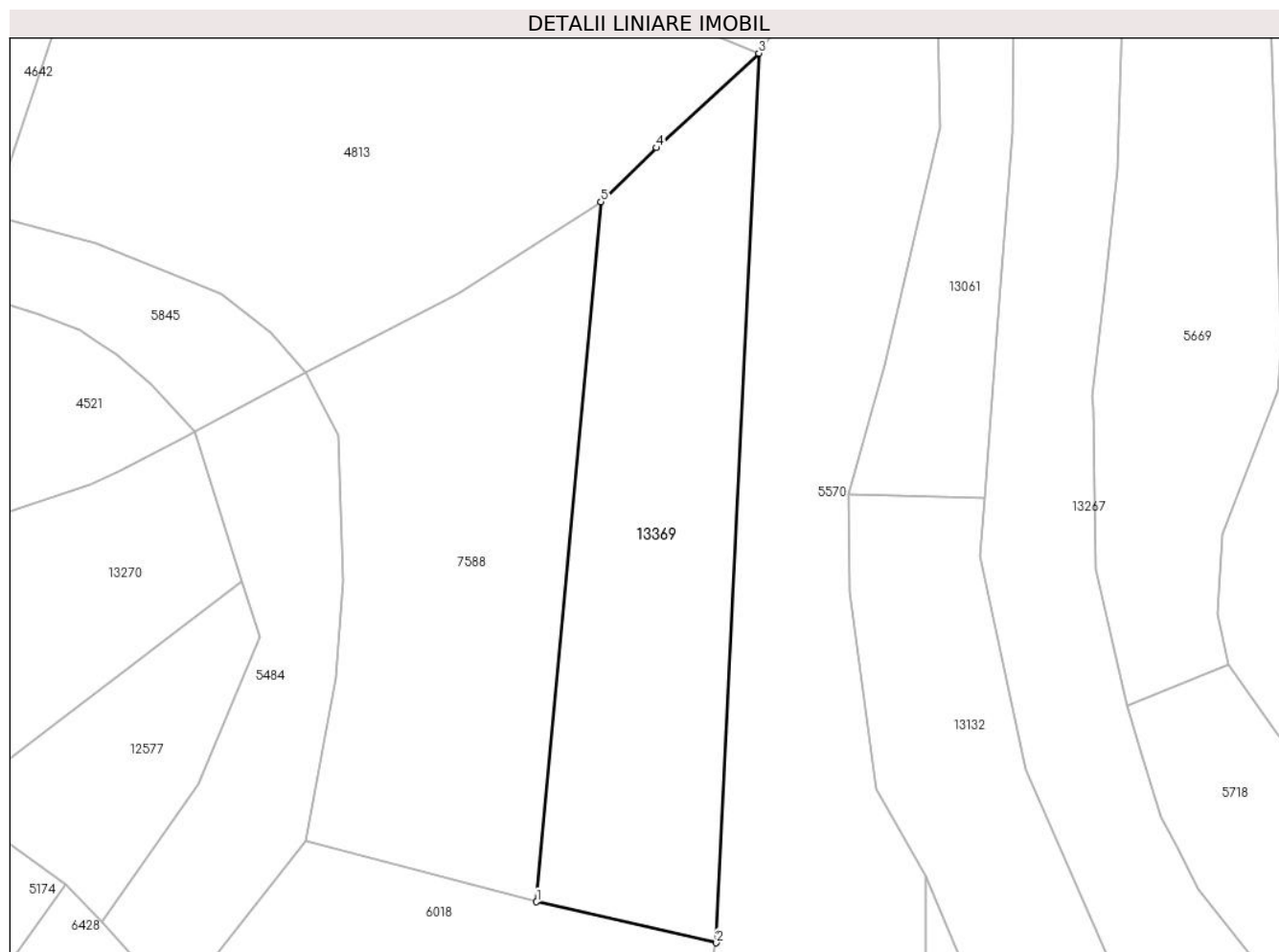
Inscrieri privind dezmembramintele dreptului de proprietate, drepturi reale de garanție și sarcini	Referințe
NU SUNT	

## Anexa Nr. 1 La Partea I

## Teren

Nr cadastral	Suprafața (mp)*	Observații / Referințe
	2.291	

\* Suprafața este determinată în planul de proiecție Stereo 70.



## Date referitoare la teren

Crt	Categorie folosință	Intravilan	Suprafața (mp)	Tarla	Parcelă	Nr. topo	Observații / Referințe
1	faneata	NU	2.291	26	1954/41	-	

## Lungime Segmente

1) Valorile lungimilor segmentelor sunt obținute din proiecție în plan.

Punct început	X / Y	Punct sfârșit	X / Y	Lungime segment (** (m)
1	397.910,167 475.957,048	2	397.933,915 475.951,646	24.355
2	397.933,915 475.951,646	3	397.939,514 476.069,058	117.545
3	397.939,514 476.069,058	4	397.926,029 476.056,597	18.361
4	397.926,029 476.056,597	5	397.918,679 476.049,448	10.253
5	397.918,679 476.049,448	1	397.910,167 475.957,048	92.791

**\*\* Lungimile segmentelor sunt determinate în planul de proiecție Stereo 70 și sunt rotunjite la 1 milimetru.**

**\*\*\* Distanța dintre puncte este formată din segmente cumulate ce sunt mai mici decât valoarea 1 milimetru.**



**DATE DESPRE IMOBILUL NR. 13370**

Oficiul de Cadastru și Publicitate Imobiliară SIBIU  
Biroul de Cadastru și Publicitate Imobiliară Saliste

**A. Partea I. Descrierea imobilului**

TEREN Extravilan

Nr. CF vechi:5013Jina  
Nr. topografic:3154

Adresa: Jud. Sibiu

Nr. Crt	Nr cadastral Nr. topografic	Suprafața* (mp)	Observații / Referințe
A1	103635	Din acte: 4.143 Masurata: 4.142	Sector cadastral:22 Teren neimprejmuit;

**B. Partea II. Proprietari și acte**

Inscrieri privitoare la dreptul de proprietate și alte drepturi reale	Referințe
<b>855 / 05/02/2008</b>	
Act Notarial nr. 77, din 04/02/2008 emis de NP AVRAM ADRIANA;	
B1	A1
Intabulare, drept de PROPRIETATE, cu titlu de donație, dobandit prin Conventie, cota actuala 1/1, cota initiala 1/1 1) VINGĂRZAN GHEORGHE	

**C. Partea III. SARCINI .**

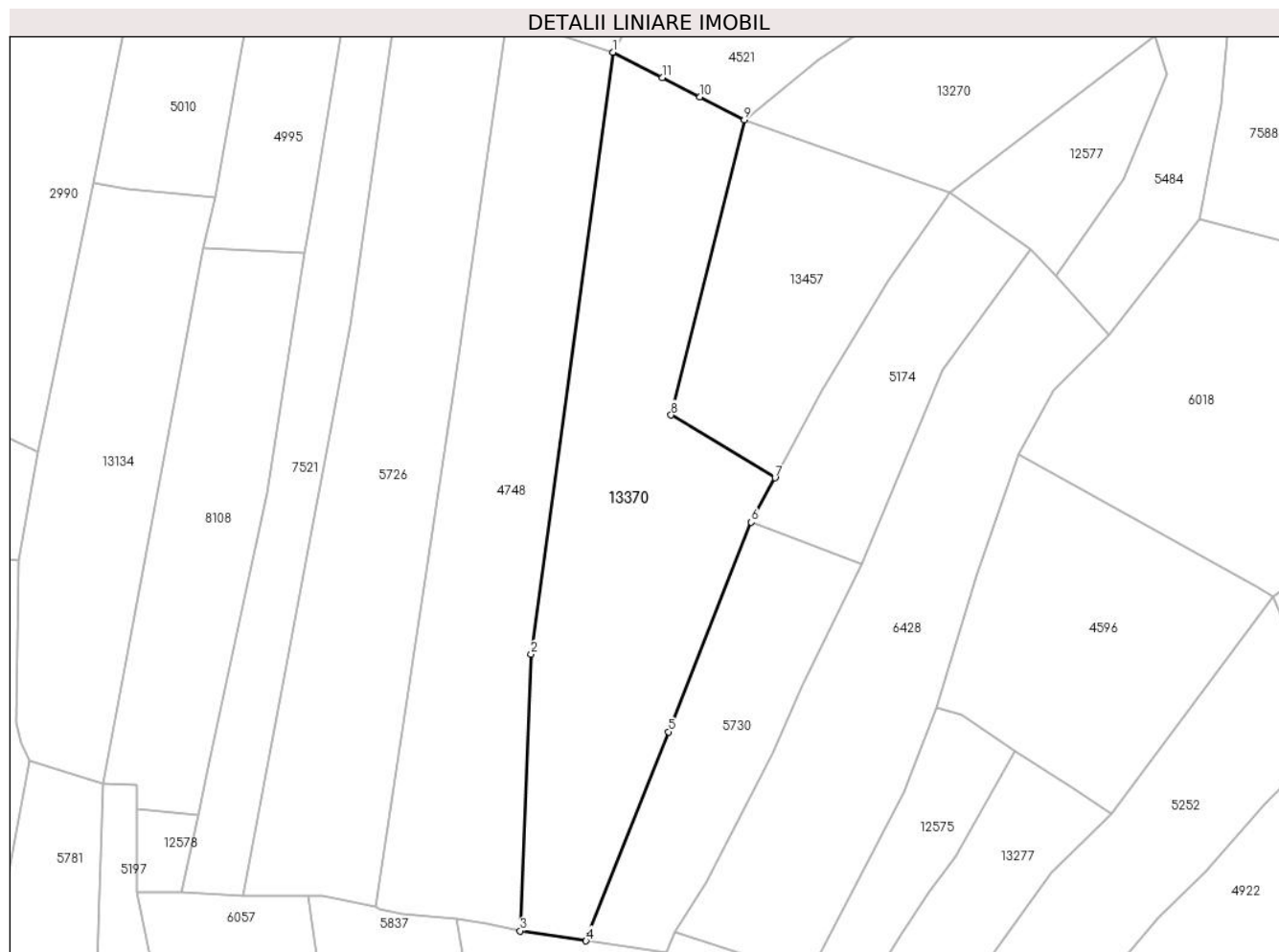
Inscrieri privind dezmembramintele dreptului de proprietate, drepturi reale de garanție și sarcini	Referințe
NU SUNT	

## Anexa Nr. 1 La Partea I

## Teren

Nr cadastral	Suprafața (mp)*	Observații / Referințe
103635	Din acte: 4.143 Masurata: 4.142	

\* Suprafața este determinată în planul de proiecție Stereo 70.



## Date referitoare la teren

Crt	Categorie folosință	Intra vilan	Suprafața (mp)	Tarla	Parcelă	Nr. topo	Observații / Referințe
1	faneata	NU	4.142	26	1954/71, 1907/1	3154	

## Lungime Segmente

1) Valorile lungimilor segmentelor sunt obținute din proiecție în plan.

Punct început	X / Y	Punct sfârșit	X / Y	Lungime segment (** (m)
1	397.769,987 475.996,305	2	397.754,637 475.883,779	113.568
2	397.754,637 475.883,779	3	397.752,623 475.832,078	51.74
3	397.752,623 475.832,078	4	397.764,901 475.830,197	12.421
4	397.764,901 475.830,197	5	397.780,314 475.869,27	42.003
5	397.780,314 475.869,27	6	397.795,756 475.908,455	42.118

Punct început	X / Y	Punct sfârșit	X / Y	Lungime segment (** (m)
6	397.795,756 475.908,455	7	397.800,227 475.916,772	9.443
7	397.800,227 475.916,772	8	397.780,802 475.928,493	22.687
8	397.780,802 475.928,493	9	397.794,462 475.983,663	56.836
9	397.794,462 475.983,663	10	397.786,179 475.987,956	9.329
10	397.786,179 475.987,956	11	397.779,163 475.991,592	7.902
11	397.779,163 475.991,592	1	397.769,987 475.996,305	10.316

\*\* Lungimile segmentelor sunt determinate în planul de proiecție Stereo 70 și sunt rotunjite la 1 milimetru.

\*\*\* Distanța dintre puncte este formată din segmente cumulate ce sunt mai mici decât valoarea 1 milimetru.





**DATE DESPRE IMOBILUL NR. 13371**

Oficiul de Cadastru și Publicitate Imobiliară SIBIU  
Biroul de Cadastru și Publicitate Imobiliară Saliste

**A. Partea I. Descrierea imobilului**

TEREN Extravilan

Nr. CF vechi:3284JINA

Nr. topografic:parte din nr. top 2125/2

Adresa: Jud. Sibiu

Nr. Crt	Nr cadastral Nr. topografic	Suprafața* (mp)	Observații / Referințe
A1		Din acte: 7.327 Masurata: 5.864	Sector cadastral:16 Teren neimprejmit;

**B. Partea II. Proprietari și acte**

Inscrieri privitoare la dreptul de proprietate și alte drepturi reale		Referințe
<b>1306 / 10/11/1998</b>		
Act Notarial nr. 154, din 01/01/1998 emis de BNP AVRAM A;		
B1	Intabulare, drept de PROPRIETATE, cu titlu de moștenire, dobandit prin Succesiune, cota actuala 1/2, cota initiala 1/2 1) <b>DORDEA VIOREL</b> <i>OBSERVATII: , poziție preluată din CF 3284 JINA</i>	A1
<b>8338 / 14/11/2008</b>		
Act Notarial nr. 905, din 01/01/2008 emis de BNP AVRAM ADRIANA;		
B2	Intabulare, drept de PROPRIETATE, cu titlu de donație, dobandit prin Conventie, cota actuala 1/2, cota initiala 1/2 1) <b>HULEA CONSTANTIN</b> <i>OBSERVATII: , poziție preluată din CF 3284 JINA</i>	A1
/		
Act Administrativ nr. 14373, din 02/11/2023 emis de PRIMĂRIA COMUNEI JINA;		
B3	Se noteaza posesia factica asupra suprafetei de 5864 mp in favoarea lui 1) <b>SALCU LUCICA</b> 2) <b>SALCU CONSTANTIN-FLORIN</b>	A1

**C. Partea III. SARCINI .**

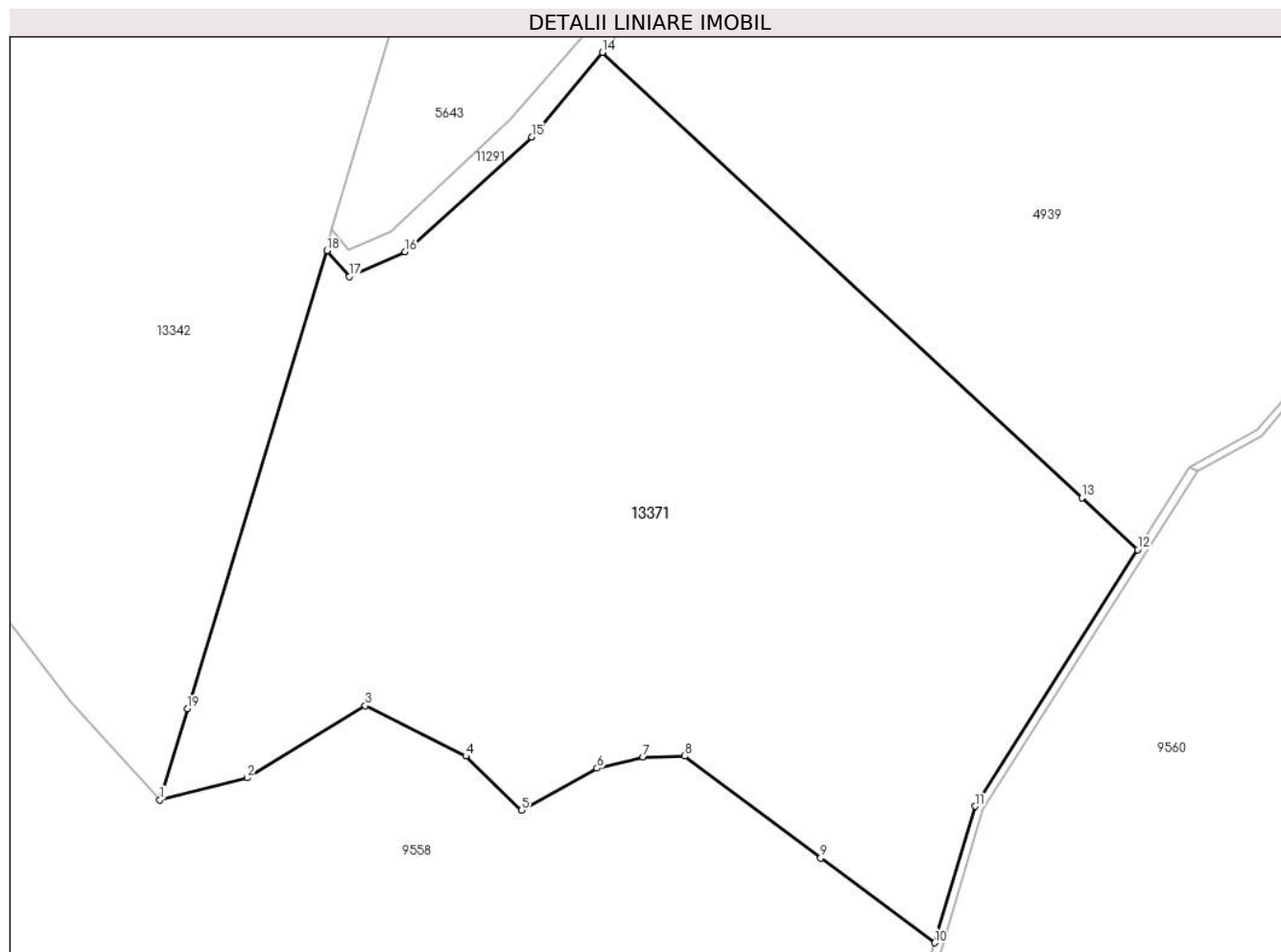
Inscrieri privind dezmembramintele dreptului de proprietate, drepturi reale de garanție și sarcini	Referințe
NU SUNT	

## Anexa Nr. 1 La Partea I

## Teren

Nr cadastral	Suprafața (mp)*	Observații / Referințe
	Din acte: 7.327	
	Masurata: 5.864	

\* Suprafața este determinată în planul de proiecție Stereo 70.



## Date referitoare la teren

Crt	Categorie folosință	Intravilan	Suprafața (mp)	Tarla	Parcelă	Nr. topo	Observații / Referințe
1	fâneata	NU	2.481	30	2166/2	parte din nr. top 2125/2	
2	fânețe (F) - fânețe împădurite	NU	3.383	30	2166/2,2168	parte din nr. top 2125/2	

## Lungime Segmente

1) Valorile lungimilor segmentelor sunt obținute din proiecție în plan.

Punct început	X / Y	Punct sfârșit	X / Y	Lungime segment (** (m)
1	395.437,032 476.210,383	2	395.446,94 476.212,859	10.213
2	395.446,94 476.212,859	3	395.460,299 476.221,044	15.667
3	395.460,299 476.221,044	4	395.471,709 476.215,335	12.759

Punct început	X / Y	Punct sfârșit	X / Y	Lungime segment (** (m)
4	395.471,709 476.215,335	5	395.478,002 476.209,186	8.798
5	395.478,002 476.209,186	6	395.486,571 476.213,959	9.809
6	395.486,571 476.213,959	7	395.491,784 476.215,213	5.362
7	395.491,784 476.215,213	8	395.496,479 476.215,335	4.697
8	395.496,479 476.215,335	9	395.511,892 476.203,781	19.263
9	395.511,892 476.203,781	10	395.524,827 476.194,193	16.101
10	395.524,827 476.194,193	11	395.529,4 476.209,662	16.131
11	395.529,4 476.209,662	12	395.547,813 476.238,725	34.405
12	395.547,813 476.238,725	13	395.541,488 476.244,601	8.633
13	395.541,488 476.244,601	14	395.487,184 476.295,046	74.119
14	395.487,184 476.295,046	15	395.479,149 476.285,466	12.504
15	395.479,149 476.285,466	16	395.464,835 476.272,464	19.338
16	395.464,835 476.272,464	17	395.458,501 476.269,653	6.93
17	395.458,501 476.269,653	18	395.455,976 476.272,572	3.86
18	395.455,976 476.272,572	19	395.440,175 476.220,7	54.225
19	395.440,175 476.220,7	1	395.437,032 476.210,383	10.785

\*\* Lungimile segmentelor sunt determinate în planul de proiecție Stereo 70 și sunt rotunjite la 1 milimetru.

\*\*\* Distanța dintre puncte este formată din segmente cumulate ce sunt mai mici decât valoarea 1 milimetru.



**DATE DESPRE IMOBILUL NR. 13372**

Oficiul de Cadastru și Publicitate Imobiliară SIBIU  
Biroul de Cadastru și Publicitate Imobiliară Saliste

**A. Partea I. Descrierea imobilului**

TEREN Extravilan

Adresa: Jud. Sibiu

Nr. Crt	Nr cadastral Nr. topografic	Suprafața* (mp)	Observații / Referințe
A1		3.228	Sector cadastral:22 Teren neimprejmut;

**B. Partea II. Proprietari și acte**

Inscrieri privitoare la dreptul de proprietate și alte drepturi reale		Referințe
/		
Act Normativ nr. 7, din 13/03/1996 emis de PARLAMENTUL ROMÂNIEI;		
B1	Intabulare, drept de PROPRIETATE, dobândit prin Lege, cota actuala 1/1, cota initiala 1/1 1) <b>NEIDENTIFICAT NEIDENTIFICAT</b>	A1
Act Administrativ nr. 10492, din 29/08/2023 emis de PRIMĂRIA COMUNEI JINA;		
B2	Se noteaza posesia factica asupra suprafetei de 3228 mp in favoarea lui 1) <b>BARB DUMITRU</b>	A1

**C. Partea III. SARCINI .**

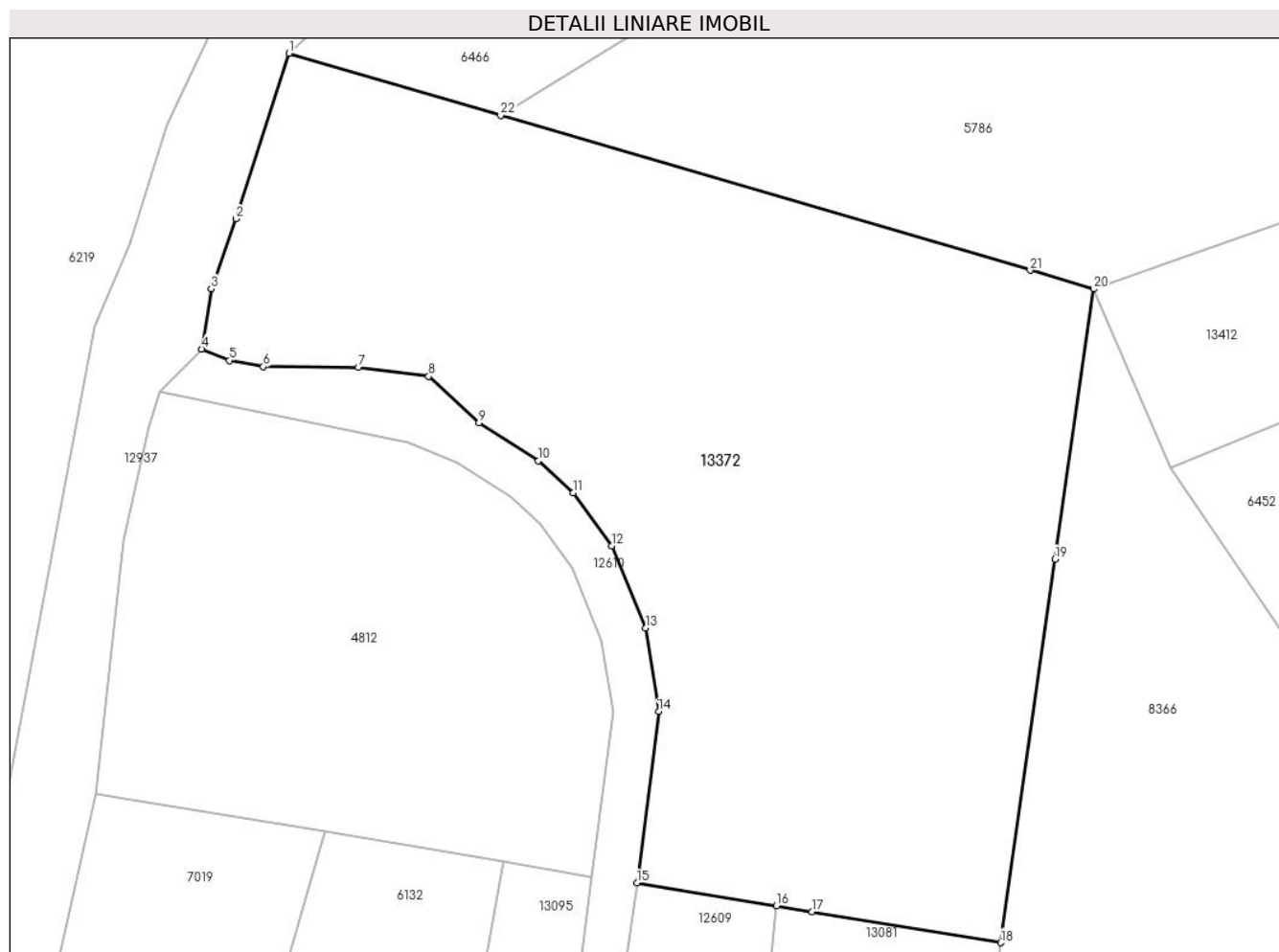
Inscrieri privind dezmembramintele dreptului de proprietate, drepturi reale de garanție și sarcini	Referințe
NU SUNT	

## Anexa Nr. 1 La Partea I

## Teren

Nr cadastral	Suprafața (mp)*	Observații / Referințe
	3.228	

\* Suprafața este determinată în planul de proiecție Stereo 70.



## Date referitoare la teren

Crt	Categorie folosință	Intravilan	Suprafața (mp)	Tarla	Parcelă	Nr. topo	Observații / Referințe
1	faneata	NU	2.437	26	1954/157, 1939	-	
2	fânețe (F) - fânețe împădurite	NU	791	26	1954/157	-	

## Lungime Segmente

1) Valorile lungimilor segmentelor sunt obținute din proiecție în plan.

Punct început	X / Y	Punct sfârșit	X / Y	Lungime segment (** (m)
1	397.586,49 475.165,142	2	397.581,791 475.150,512	15.366
3	397.579,603 475.144,334	4	397.578,789 475.138,995	5.401
5	397.581,229 475.137,971	6	397.584,226 475.137,415	3.048

Punct început	X / Y	Punct sfârșit	X / Y	Lungime segment (** (m)
2	397.581,791 475.150,512	3	397.579,603 475.144,334	6.554
4	397.578,789 475.138,995	5	397.581,229 475.137,971	2.646
6	397.584,226 475.137,415	7	397.592,629 475.137,364	8.403

Punct început	X / Y	Punct sfârșit	X / Y	Lungime segment (** (m)
7	397.592,629 475.137,364	8	397.598,862 475.136,564	6.284
9	397.603,316 475.132,465	10	397.608,581 475.129,089	6.254
11	397.611,658 475.126,288	12	397.615,047 475.121,579	5.802
13	397.618,046 475.114,31	14	397.619,222 475.106,932	7.471
15	397.617,291 475.091,77	16	397.629,633 475.089,741	12.508
17	397.632,783 475.089,223	18	397.649,481 475.086,479	16.922
19	397.654,302 475.120,41	20	397.657,696 475.144,3	24.13
21	397.652,085 475.145,941	22	397.605,238 475.159,645	48.81

Punct început	X / Y	Punct sfârșit	X / Y	Lungime segment (** (m)
8	397.598,862 475.136,564	9	397.603,316 475.132,465	6.053
10	397.608,581 475.129,089	11	397.611,658 475.126,288	4.161
12	397.615,047 475.121,579	13	397.618,046 475.114,31	7.863
14	397.619,222 475.106,932	15	397.617,291 475.091,77	15.284
16	397.629,633 475.089,741	17	397.632,783 475.089,223	3.192
18	397.649,481 475.086,479	19	397.654,302 475.120,41	34.272
20	397.657,696 475.144,3	21	397.652,085 475.145,941	5.846
22	397.605,238 475.159,645	1	397.586,49 475.165,142	19.537

\*\* Lungimile segmentelor sunt determinate în planul de proiecție Stereo 70 și sunt rotunjite la 1 milimetru.

\*\*\* Distanța dintre puncte este formată din segmente cumulate ce sunt mai mici decât valoarea 1 milimetru.





**DATE DESPRE IMOBILUL NR. 13373**

Oficiul de Cadastru și Publicitate Imobiliară SIBIU  
Biroul de Cadastru și Publicitate Imobiliară Saliste

**A. Partea I. Descrierea imobilului**

TEREN Extravilan

Adresa: Jud. Sibiu

Nr. Crt	Nr cadastral Nr. topografic	Suprafața* (mp)	Observații / Referințe
A1		4.010	Sector cadastral:30 Teren neimprejmit;

**B. Partea II. Proprietari și acte**

Inscrieri privitoare la dreptul de proprietate și alte drepturi reale		Referințe
/		
Act Normativ nr. 7, din 13/03/1996 emis de PARLAMENTUL ROMÂNIEI;		
B1	Intabulare, drept de PROPRIETATE, dobândit prin Lege, cota actuala 1/1, cota initiala 1/1 1) <b>NEIDENTIFICAT NEIDENTIFICAT</b>	A1
Act Administrativ nr. 9700, din 09/08/2023 emis de PRIMĂRIA COMUNEI JINA;		
B2	Se noteaza posesia factica asupra suprafetei de 4010 mp in favoarea lui 1) <b>BARB IOAN</b>	A1

**C. Partea III. SARCINI .**

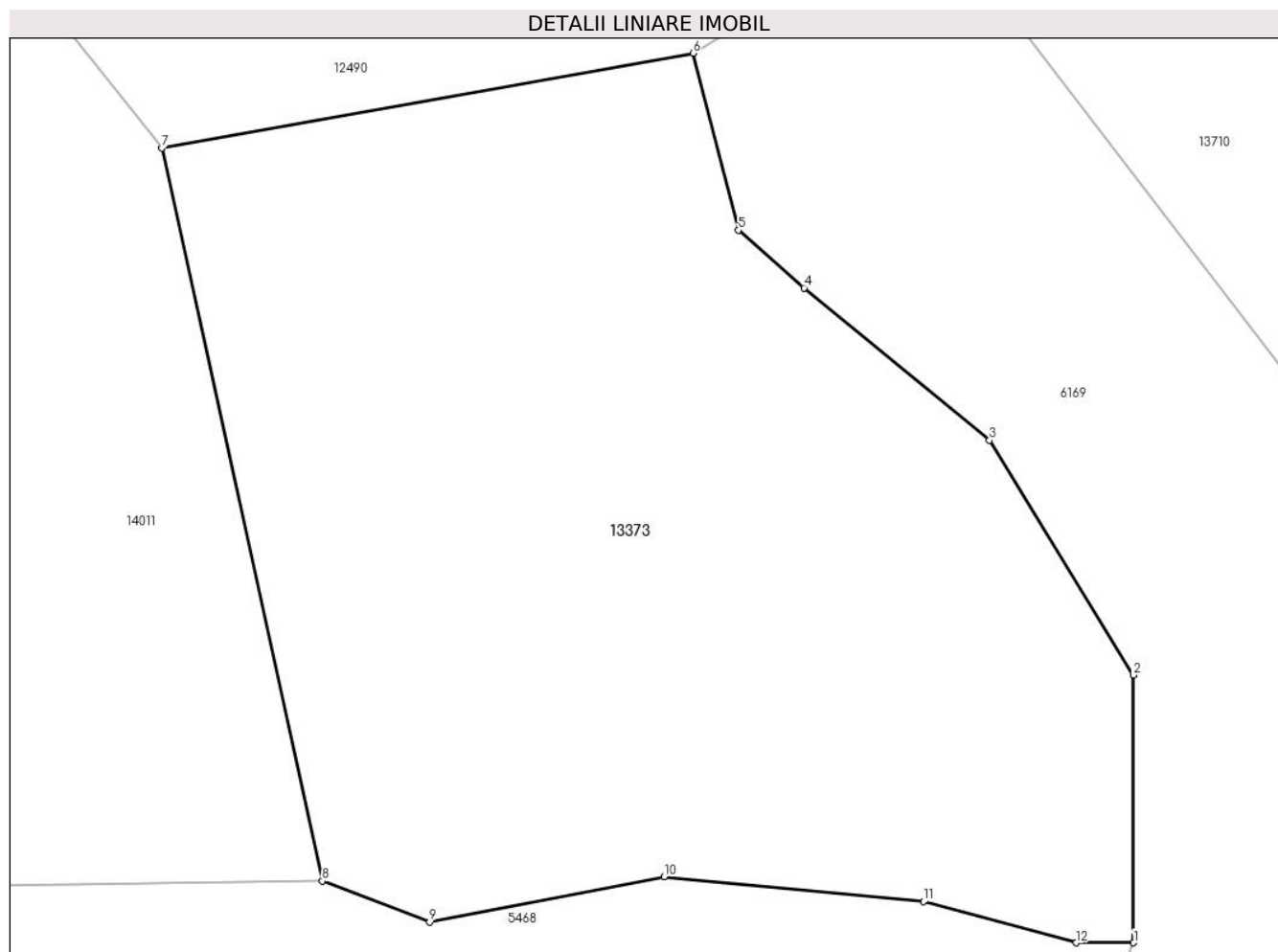
Inscrieri privind dezmembramintele dreptului de proprietate, drepturi reale de garanție și sarcini	Referințe
NU SUNT	

## Anexa Nr. 1 La Partea I

## Teren

Nr cadastral	Suprafața (mp)*	Observații / Referințe
	4.010	

\* Suprafața este determinată în planul de proiecție Stereo 70.



## Date referitoare la teren

Crt	Categorie folosință	Intravilan	Suprafața (mp)	Tarla	Parcelă	Nr. topo	Observații / Referințe
1	faneata	NU	4.010	25	1880/384	-	

## Lungime Segmente

1) Valorile lungimilor segmentelor sunt obținute din proiecție în plan.

Punct început	X / Y	Punct sfârșit	X / Y	Lungime segment (** (m)
1	398.580,873 475.380,905	2	398.580,873 475.402,946	22.041
2	398.580,873 475.402,946	3	398.568,996 475.422,274	22.686
3	398.568,996 475.422,274	4	398.553,726 475.434,821	19.764
4	398.553,726 475.434,821	5	398.548,297 475.439,568	7.212
5	398.548,297 475.439,568	6	398.544,564 475.454,149	15.051

Punct început	X / Y	Punct sfârșit	X / Y	Lungime segment (** (m)
6	398.544,564 475.454,149	7	398.500,789 475.446,35	44.464
7	398.500,789 475.446,35	8	398.514,023 475.385,991	61.793
8	398.514,023 475.385,991	9	398.522,846 475.382,6	9.452
9	398.522,846 475.382,6	10	398.542,188 475.386,33	19.698
10	398.542,188 475.386,33	11	398.563,567 475.384,296	21.476
11	398.563,567 475.384,296	12	398.576,122 475.380,905	13.005
12	398.576,122 475.380,905	1	398.580,873 475.380,905	4.751

\*\* Lungimile segmentelor sunt determinate în planul de proiecție Stereo 70 și sunt rotunjite la 1 milimetru.

\*\*\* Distanța dintre puncte este formată din segmente cumulate ce sunt mai mici decât valoarea 1 milimetru.





## DATE DESPRE IMOBILUL NR. 13375

Oficiul de Cadastru și Publicitate Imobiliară SIBIU  
Biroul de Cadastru și Publicitate Imobiliară Saliste

## A. Partea I. Descrierea imobilului

TEREN Necunoscut

Nr. CF vechi:3401,1113JINA

Nr. topografic:1182/1, 3346

Adresa: Loc. Jina, Jud. Sibiu

Nr. Crt	Nr cadastral Nr. topografic	Suprafața* (mp)	Observații / Referințe
A1	104688	Din acte: 4.680 Masurata: 2.949	Sector cadastral:13 Teren neimprejmit; ; CF 102968 UAT JINA

## B. Partea II. Proprietari și acte

Inscrieri privitoare la dreptul de proprietate și alte drepturi reale	Referințe
<b>10673 / 01/01/1891</b>	
Act Notarial nr. -, din 01/01/1891 emis de -;	
B1	A1
Intabulare, drept de PROPRIETATE, dobandit prin Conventie, cota actuala 1/4, cota initiala 1/4	
1) <b>RĂDUTIU VASILIE</b>	
<i>OBSERVATII: , asupra suprafeței de 240.25 mp</i>	
<b>1036 / 08/07/1930</b>	
Act Notarial nr. -, din 15/06/1930 emis de -;	
B3	A1
Intabulare, drept de PROPRIETATE, donatie, dobandit prin Conventie, cota actuala 1/4, cota initiala 1/4	
1) <b>DAN MARIA</b>	
<i>OBSERVATII: , asupra suprafeței de 240.25 mp</i>	
<b>1663 / 04/05/1972</b>	
Act Notarial nr. 3267, din 01/01/1972 emis de NOTARIATUL DE STAT JUDEȚEAN SIBIU;	
B4	A1
Intabulare, drept de PROPRIETATE, intretinere, dobandit prin Conventie, cota actuala 4/8, cota initiala 4/8	
1) <b>MANIU PARASCHIVA</b> , nasc. Budrala	
2) <b>MANIU NICOLAE</b> , si sotia	
<i>OBSERVATII: , asupra suprafeței de 480.5 mp</i>	
<b>3198 / 05/11/1911</b>	
Act Notarial nr. -, din 31/10/1911 emis de -;	
B5	A1
Intabulare, drept de PROPRIETATE, cu tilu de drept donatie, dobandit prin Conventie, cota actuala 6/48, cota initiala 6/48	
1) <b>CARSTEA ANA</b> , n. Dragomir	
2) <b>CARSTEA NICOLAE</b> , si sotia	
<i>OBSERVATII: , poziție preluată din CF 102968 JINA, asupra suprafeței de 465 mp</i>	
<b>751 / 10/06/1932</b>	
Hotarare Judecatoreasca nr. 1217, din 01/01/1922 emis de JUDECATORIA MIERCUREA;	
B6	A1
Intabulare, drept de PROPRIETATE, cu titlu de drept mostenire, dobandit prin Succesiune, cota actuala 9/48, cota initiala 9/48	
1) <b>PRODE MARIA</b> , n. Radutiu	
<i>OBSERVATII: , poziție preluată din CF 102968 JINA, asupra suprafeței de 697 mp</i>	
B7	A1
Intabulare, drept de PROPRIETATE, cu titlu de drept mostenire, dobandit prin Succesiune, cota actuala 9/48, cota initiala 9/48	
1) <b>RADUTIU ILEANA</b> , minora	
<i>OBSERVATII: , poziție preluată din CF 102968 JINA, asupra suprafeței de 697 mp</i>	
<b>547 / 06/04/1946</b>	
Act Notarial nr. -, din 27/03/1946 emis de -;	
B8	A1
Intabulare, drept de PROPRIETATE, cu titlu de drept posesie factica, dobandit prin Conventie, cota actuala 8/48, cota initiala 8/48	
1) <b>DUMITRU SALOMIA</b> , n. Ciorogariu	
<i>OBSERVATII: , poziție preluată din CF 102968 JINA, asupra suprafeței de 620 mp</i>	
<b>5506 / 26/12/1985</b>	
Act Notarial nr. 13259, din 25/12/1985 emis de NOTARIATUL DE STAT JUDEȚEAN SIBIU;	
B9	A1
Intabulare, drept de PROPRIETATE, cu titlu de drept mostenire si partaj, dobandit prin Conventie, cota actuala 16/48, cota initiala 16/48	

Inscrieri privitoare la dreptul de proprietate și alte drepturi reale	Referințe
1) <b>PAMFILOIU SALOMIA</b> <i>OBSERVATII: , poziție preluată din CF 102968 JINA, asupra suprafeței de 1240 mp</i>	
/	
Act Administrativ nr. 14272, din 02/11/2023 emis de PRIMĂRIA COMUNEI JINA;	
B10 Se noteaza posesia factica asupra suprafeței de 2949 mp in favoarea lui 1) <b>DAN VASILE</b>	A1

**C. Partea III. SARCINI .**

Inscrieri privind dezmembramintele dreptului de proprietate, drepturi reale de garanție și sarcini	Referințe
NU SUNT	

## Anexa Nr. 1 La Partea I

## Teren

Nr cadastral	Suprafața (mp)*	Observații / Referințe
104688	Din acte: 4.680 Masurata: 2.949	; CF 102968 UAT JINA

\* Suprafața este determinată în planul de proiecție Stereo 70.

## DETALII LINIARE IMOBIL



## Date referitoare la teren

Crt	Categorie folosință	Intravilan	Suprafața (mp)	Tarla	Parcelă	Nr. topo	Observații / Referințe
1	faneata	DA	2.894	48	945,946,947	1182/1, 3346	
2	faneata	NU	55	48	947	1182/1, 3346	

## Lungime Segmente

1) Valorile lungimilor segmentelor sunt obținute din proiecție în plan.

Punct început	X / Y	Punct sfârșit	X / Y	Lungime segment (** (m)
1	398.195,047 476.904,706	2	398.195,717 476.904,902	0.698
3	398.206,544 476.908,068	4	398.222,984 476.911,474	16.789
5	398.223,716 476.912,529	6	398.224,691 476.913,934	1.71
7	398.223,488 476.920,632	8	398.223,488 476.934,184	13.552

Punct început	X / Y	Punct sfârșit	X / Y	Lungime segment (** (m)
2	398.195,717 476.904,902	3	398.206,544 476.908,068	11.28
4	398.222,984 476.911,474	5	398.223,716 476.912,529	1.284
6	398.224,691 476.913,934	7	398.223,488 476.920,632	6.805
8	398.223,488 476.934,184	9	398.224,344 476.936,168	2.161

Punct început	X / Y	Punct sfârșit	X / Y	Lungime segment (** (m)
9	398.224,344 476.936,168	10	398.225,059 476.938,799	2.726
11	398.228,063 476.944,788	12	398.230,572 476.949,185	5.062
13	398.233,297 476.953,959	14	398.233,549 476.954,401	0.509
15	398.237,386 476.961,124	16	398.237,506 476.961,288	0.203
17	398.213,484 476.954,197	18	398.206,356 476.949,369	8.609
19	398.204,588 476.948,318	20	398.199,516 476.928,854	20.114
21	398.173,991 476.940,695	22	398.167,073 476.943,302	7.393
23	398.145,966 476.948,41	24	398.124,998 476.953,197	21.507
25	398.117,351 476.939,128	26	398.120,309 476.937,923	3.194
27	398.123,511 476.936,723	28	398.164,037 476.921,536	43.278
29	398.180,61 476.909,807	30	398.182,778 476.906,131	4.268
31	398.186,294 476.902,146	32	398.186,341 476.902,16	0.049

Punct început	X / Y	Punct sfârșit	X / Y	Lungime segment (** (m)
10	398.225,059 476.938,799	11	398.228,063 476.944,788	6.7
12	398.230,572 476.949,185	13	398.233,297 476.953,959	5.497
14	398.233,549 476.954,401	15	398.237,386 476.961,124	7.741
16	398.237,506 476.961,288	17	398.213,484 476.954,197	25.047
18	398.206,356 476.949,369	19	398.204,588 476.948,318	2.057
20	398.199,516 476.928,854	21	398.173,991 476.940,695	28.138
22	398.167,073 476.943,302	23	398.145,966 476.948,41	21.716
24	398.124,998 476.953,197	25	398.117,351 476.939,128	16.013
26	398.120,309 476.937,923	27	398.123,511 476.936,723	3.419
28	398.164,037 476.921,536	29	398.180,61 476.909,807	20.304
30	398.182,778 476.906,131	31	398.186,294 476.902,146	5.314
32	398.186,341 476.902,16	1	398.195,047 476.904,706	9.071

\*\* Lungimile segmentelor sunt determinate în planul de proiecție Stereo 70 și sunt rotunjite la 1 milimetru.

\*\*\* Distanța dintre puncte este formată din segmente cumulate ce sunt mai mici decât valoarea 1 milimetru.



**DATE DESPRE IMOBILUL NR. 13376**

Oficiul de Cadastru și Publicitate Imobiliară SIBIU  
Biroul de Cadastru și Publicitate Imobiliară Saliste

**A. Partea I. Descrierea imobilului**

TEREN Extravilan

Adresa: Jud. Sibiu

Nr. Crt	Nr cadastral Nr. topografic	Suprafața* (mp)	Observații / Referințe
A1		3.878	Sector cadastral:25 Teren neimprejmut;

**B. Partea II. Proprietari și acte**

Inscrieri privitoare la dreptul de proprietate și alte drepturi reale		Referințe
/		
Act Normativ nr. 7, din 13/03/1996 emis de PARLAMENTUL ROMÂNIEI;		
B1	Intabulare, drept de PROPRIETATE, dobândit prin Lege, cota actuala 1/1, cota initiala 1/1 1) NEIDENTIFICAT NEIDENTIFICAT	A1
Act Administrativ nr. 15168, din 16/11/2023 emis de PRIMĂRIA COMUNEI JINA;		
B2	Se noteaza posesia factica asupra suprafetei de 3878 mp in favoarea lui 1) BEBEȘELEA PARASCHIVA	A1

**C. Partea III. SARCINI .**

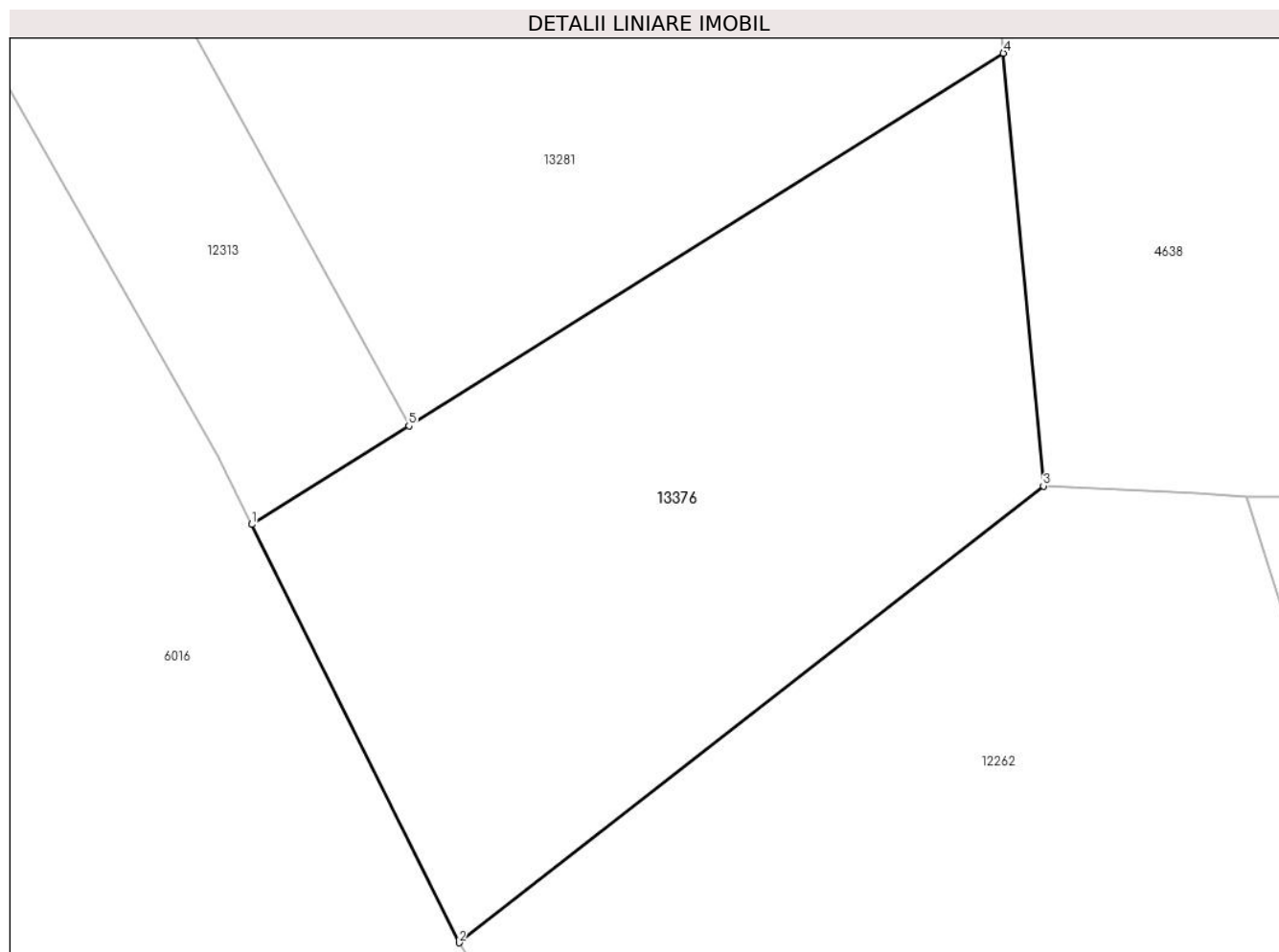
Inscrieri privind dezmembramintele dreptului de proprietate, drepturi reale de garanție și sarcini	Referințe
NU SUNT	

## Anexa Nr. 1 La Partea I

## Teren

Nr cadastral	Suprafața (mp)*	Observații / Referințe
	3.878	

\* Suprafața este determinată în planul de proiecție Stereo 70.



## Date referitoare la teren

Crt	Categorie folosință	Intravilan	Suprafața (mp)	Tarla	Parcelă	Nr. topo	Observații / Referințe
1	faneata	NU	3.878	18	1200/124	-	

## Lungime Segmente

1) Valorile lungimilor segmentelor sunt obținute din proiecție în plan.

Punct început	X / Y	Punct sfârșit	X / Y	Lungime segment (** (m)
1	398.989,733 475.922,787	2	399.011,809 475.878,225	49.73
2	399.011,809 475.878,225	3	399.074,108 475.926,881	79.048
3	399.074,108 475.926,881	4	399.069,845 475.972,974	46.29
4	399.069,845 475.972,974	5	399.006,476 475.933,276	74.777
5	399.006,476 475.933,276	1	398.989,733 475.922,787	19.757

**\*\* Lungimile segmentelor sunt determinate în planul de proiecție Stereo 70 și sunt rotunjite la 1 milimetru.**

**\*\*\* Distanța dintre puncte este formată din segmente cumulate ce sunt mai mici decât valoarea 1 milimetru.**



**DATE DESPRE IMOBILUL NR. 13377**

Oficiul de Cadastru și Publicitate Imobiliară SIBIU  
Biroul de Cadastru și Publicitate Imobiliară Saliste

**A. Partea I. Descrierea imobilului**

TEREN Extravilan

Nr. CF vechi:5495 Jina

Nr. topografic:3590

Adresa: Jud. Sibiu

Nr. Crt	Nr cadastral Nr. topografic	Suprafața* (mp)	Observații / Referințe
A1		Din acte: 2.203 Masurata: 1.788	Sector cadastral:25 Teren neimprejmuit;

**B. Partea II. Proprietari și acte**

Inscrieri privitoare la dreptul de proprietate și alte drepturi reale	Referințe
<b>1060 / 15/03/1972</b>	
Act Notarial nr. 1788, din 12/03/1972 emis de NOTARIATUL DE STAT JUDEȚEAN SIBIU;	
B1	A1
Intabulare, drept de PROPRIETATE, cu titlu de drept donație, dobandit prin Conventie, cota actuala 1/1, cota initiala 1/1	
1) <b>BEBESELEA STERP CONSTANTIN</b>	
OBSERVATII: , poziție preluată din CF 5495 JINA	
/	
Act Administrativ nr. 12221, din 05/10/2023 emis de PRIMĂRIA COMUNEI JINA;	
B2	A1
Se noteaza posesia factica asupra suprafetei de 1788 mp in favoarea lui	
1) <b>BEBEȘELEA STERP MARIA</b>	

**C. Partea III. SARCINI .**

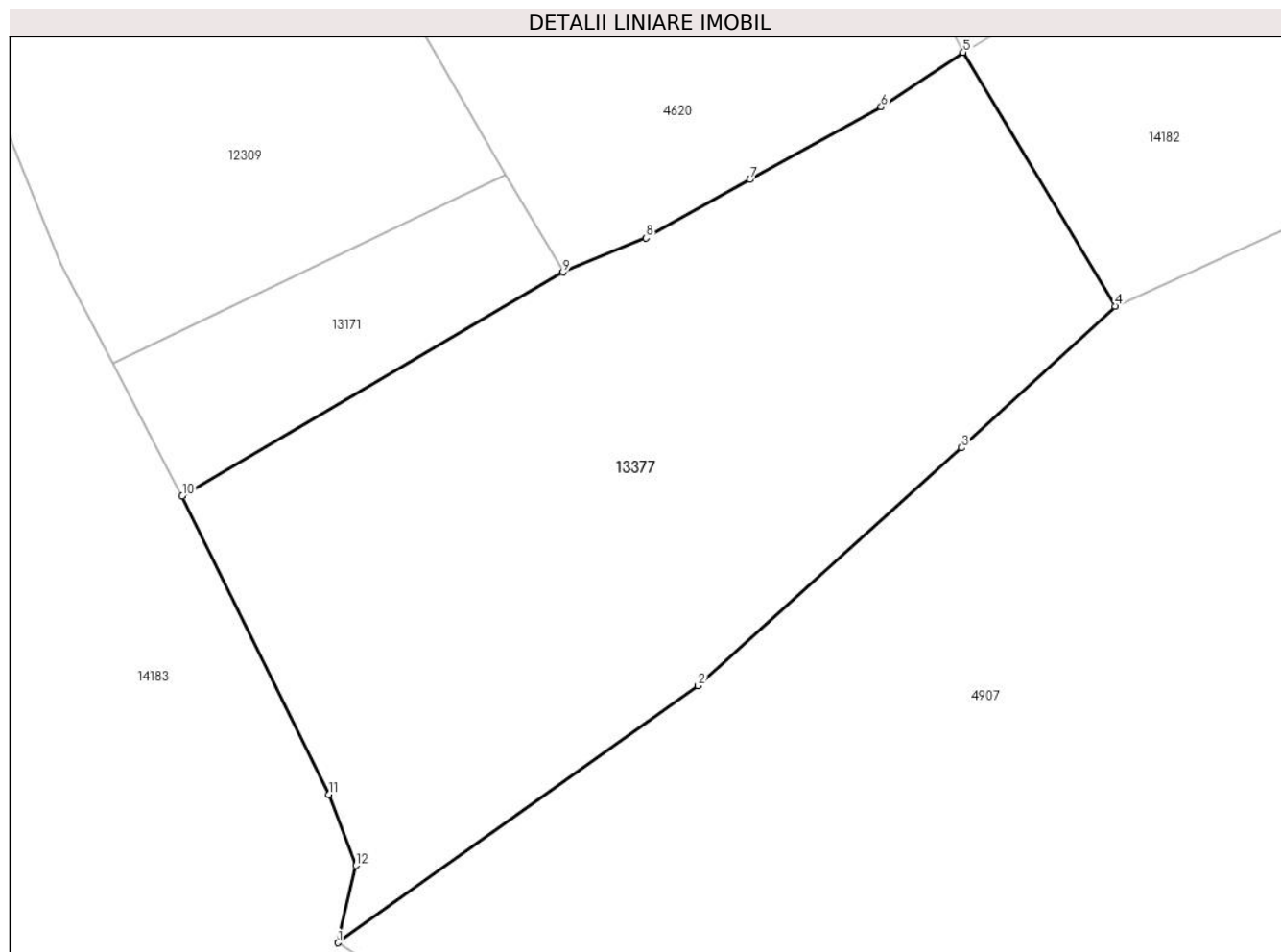
Inscrieri privind dezmembramintele dreptului de proprietate, drepturi reale de garanție și sarcini	Referințe
NU SUNT	

## Anexa Nr. 1 La Partea I

## Teren

Nr cadastral	Suprafața (mp)*	Observații / Referințe
	Din acte: 2.203 Masurata: 1.788	

\* Suprafața este determinată în planul de proiecție Stereo 70.



## Date referitoare la teren

Crt	Categorie folosință	Intra vilan	Suprafața (mp)	Tarla	Parcelă	Nr. topo	Observații / Referințe
1	faneata	NU	1.788	18	1160/43	3590	

## Lungime Segmente

1) Valorile lungimilor segmentelor sunt obținute din proiecție în plan.

Punct început	X / Y	Punct sfârșit	X / Y	Lungime segment (** (m)
1	398.916,369 476.415,347	2	398.941,772 476.433,458	31.198
2	398.941,772 476.433,458	3	398.960,331 476.450,238	25.02
3	398.960,331 476.450,238	4	398.971,163 476.460,233	14.739
4	398.971,163 476.460,233	5	398.960,46 476.478,127	20.851
5	398.960,46 476.478,127	6	398.954,671 476.474,288	6.946

Punct început	X / Y	Punct sfârșit	X / Y	Lungime segment (** (m)
6	398.954,671 476.474,288	7	398.945,428 476.469,16	10.57
7	398.945,428 476.469,16	8	398.938,103 476.465,032	8.408
8	398.938,103 476.465,032	9	398.932,257 476.462,635	6.318
9	398.932,257 476.462,635	10	398.905,396 476.446,844	31.159
10	398.905,396 476.446,844	11	398.915,725 476.425,815	23.429
11	398.915,725 476.425,815	12	398.917,623 476.420,799	5.363
12	398.917,623 476.420,799	1	398.916,369 476.415,347	5.594

\*\* Lungimile segmentelor sunt determinate în planul de proiecție Stereo 70 și sunt rotunjite la 1 milimetru.

\*\*\* Distanța dintre puncte este formată din segmente cumulate ce sunt mai mici decât valoarea 1 milimetru.







## DATE DESPRE IMOBILUL NR. 13378

Oficiul de Cadastru și Publicitate Imobiliară SIBIU  
Biroul de Cadastru și Publicitate Imobiliară Saliste

## A. Partea I. Descrierea imobilului

Nr. CF vechi:1173 Jina  
Nr. topografic:3335

TEREN Extravilan

Adresa: Jud. Sibiu

Nr. Crt	Nr cadastral Nr. topografic	Suprafața* (mp)	Observații / Referințe
A1	102666	Din acte: 3.780 Masurata: 3.833	Sector cadastral:24 Teren imprejmuit;

## Construcții

Crt	Nr cadastral Nr. topografic	Adresa	Observații / Referințe
A1.1	102666-C1	Jud. Sibiu	Nr. niveluri:1; S. construita la sol:891 mp; ANEXA -P

## B. Partea II. Proprietari și acte

Inscrieri privitoare la dreptul de proprietate și alte drepturi reale		Referințe
<b>3360 / 31/03/1891</b>		
Act Notarial nr. 207, din 01/01/1890 emis de -;		
B1	Intabulare, drept de PROPRIETATE, dobandit prin Conventie, cota actuala 1/1, cota initiala 1/1 1) <b>BAJIA DUMITRU</b> <i>OBSERVATII: (provenita din conversia CF 1173 Jina)</i>	A1
/		
Act Administrativ nr. 9685, din 09/08/2023 emis de PRIMĂRIA COMUNEI JINA;		
B2	Se noteaza posesia factica asupra suprafetei de 3833 mp in favoarea lui 1) <b>BEBEȘELEA-STERP VASILE</b>	A1
Act Normativ nr. 7, din 13/03/1996 emis de PARLAMENTUL ROMÂNIEI;		
B3	Intabulare, drept de PROPRIETATE, dobandit prin Lege, cota actuala 1/1, cota initiala 1/1 1) <b>BEBEȘELEA-STERP VASILE</b>	A1.1

## C. Partea III. SARCINI .

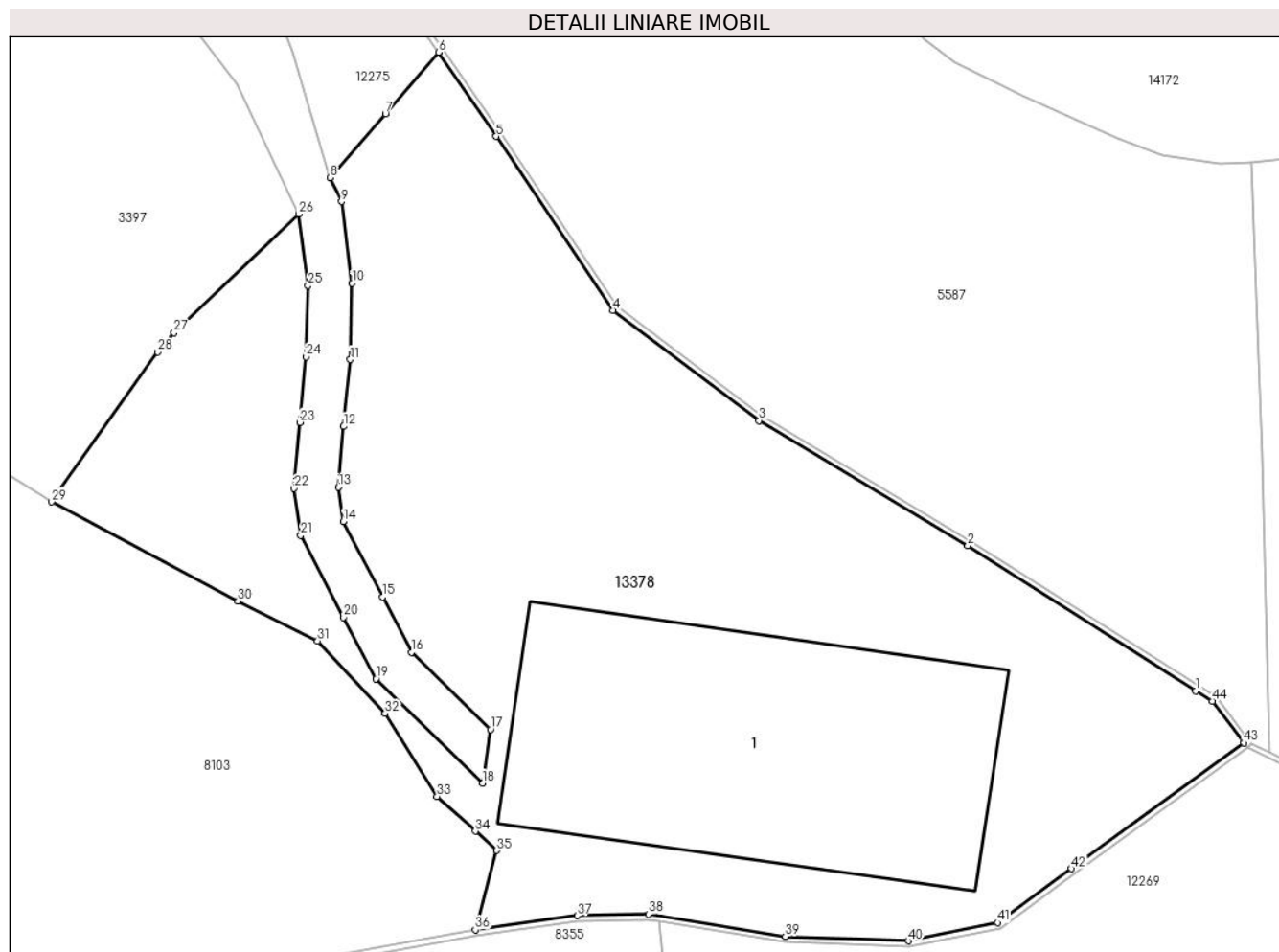
Inscrieri privind dezmembramintele dreptului de proprietate, drepturi reale de garanție și sarcini	Referințe
NU SUNT	

## Anexa Nr. 1 La Partea I

## Teren

Nr cadastral	Suprafața (mp)*	Observații / Referințe
102666	Din acte: 3.780 Masurata: 3.833	

\* Suprafața este determinată în planul de proiecție Stereo 70.



## Date referitoare la teren

Crt	Categorie folosință	Intravilan	Suprafața (mp)	Tarla	Parcelă	Nr. topo	Observații / Referințe
1	curți constructii	NU	1.602	16	882/5	3335	
2	faneata	NU	1.692	16	882/6	3335	
3	faneata	NU	539	16	882/49	3335	

## Date referitoare la construcții

Crt	Număr	Destinație construcție	Supraf. (mp)	Situație juridică	Observații / Referințe
A1.1	102666-C1	construcții anexa	891	Cu acte	Nr. niveluri:1; S. construita la sol:891 mp; ANEXA -P

## Lungime Segmente

1) Valorile lungimilor segmentelor sunt obținute din proiecție în plan.

Punct început	X / Y	Punct sfârșit	X / Y	Lungime segment	Punct început	X / Y	Punct sfârșit	X / Y	Lungime segment	Punct început	X / Y	Punct sfârșit	X / Y	Lungime segment
1	398.636,103 476.839,576	2	398.615,413 476.852,78	24.54 4	2	398.615,413 476.852,78	3	398.596,451 476.864,115	22.09 2	3	398.596,451 476.864,115	4	398.583,18 476.874,14	16.63 2
4	398.583,18 476.874,14	5	398.572,586 476.889,923	19.00 9	5	398.572,586 476.889,923	6	398.567,343 476.897,569	9.271	6	398.567,343 476.897,569	7	398.562,534 476.891,997	7.36

Punct început	X / Y	Punct sfârșit	X / Y	Lungime segment	Punct început	X / Y	Punct sfârșit	X / Y	Lungime segment	Punct început	X / Y	Punct sfârșit	X / Y	Lungime segment
7	398.562,534 476.891,997	8	398.557,513 476.886,179	7.685	8	398.557,513 476.886,179	9	398.558,544 476.884,018	2.394	9	398.558,544 476.884,018	10	398.559,506 476.876,589	7.491
10	398.559,506 476.876,589	11	398.559,33 476.869,662	6.929	11	398.559,33 476.869,662	12	398.558,744 476.863,579	6.111	12	398.558,744 476.863,579	13	398.558,253 476.858,061	5.54
13	398.558,253 476.858,061	14	398.558,704 476.854,939	3.154	14	398.558,704 476.854,939	15	398.562,288 476.848,112	7.711	15	398.562,288 476.848,112	16	398.564,914 476.843,084	5.672
16	398.564,914 476.843,084	17	398.572,079 476.836,065	10.03	17	398.572,079 476.836,065	18	398.571,349 476.831,181	4.938	18	398.571,349 476.831,181	19	398.561,662 476.840,67	13.56
19	398.561,662 476.840,67	20	398.558,744 476.846,256	6.302	20	398.558,744 476.846,256	21	398.554,843 476.853,688	8.394	21	398.554,843 476.853,688	22	398.554,228 476.857,951	4.307
22	398.554,228 476.857,951	23	398.554,761 476.863,948	6.021	23	398.554,761 476.863,948	24	398.555,335 476.869,905	5.985	24	398.555,335 476.869,905	25	398.555,499 476.876,382	6.479
25	398.555,499 476.876,382	26	398.554,659 476.882,872	6.544	26	398.554,659 476.882,872	27	398.543,35 476.872,082	15.63 1	27	398.543,35 476.872,082	28	398.541,862 476.870,342	2.289
28	398.541,862 476.870,342	29	398.532,209 476.856,726	16.69 1	29	398.532,209 476.856,726	30	398.549,147 476.847,732	19.17 8	30	398.549,147 476.847,732	31	398.556,378 476.844,11	8.087
31	398.556,378 476.844,11	32	398.562,503 476.837,528	8.991	32	398.562,503 476.837,528	33	398.567,225 476.829,989	8.896	33	398.567,225 476.829,989	34	398.570,7 476.826,834	4.694
34	398.570,7 476.826,834	35	398.572,633 476.825,079	2.611	35	398.572,633 476.825,079	36	398.570,686 476.817,877	7.461	36	398.570,686 476.817,877	37	398.579,941 476.819,167	9.344
37	398.579,941 476.819,167	38	398.586,441 476.819,302	6.501	38	398.586,441 476.819,302	39	398.598,837 476.817,261	12.56 3	39	398.598,837 476.817,261	40	398.609,999 476.816,866	11.16 9
40	398.609,999 476.816,866	41	398.618,118 476.818,515	8.285	41	398.618,118 476.818,515	42	398.624,825 476.823,427	8.313	42	398.624,825 476.823,427	43	398.640,473 476.834,837	19.36 6
43	398.640,473 476.834,837	44	398.637,592 476.838,626	4.76	44	398.637,592 476.838,626	1	398.636,103 476.839,576	1.766					

\*\* Lungimile segmentelor sunt determinate în planul de proiecție Stereo 70 și sunt rotunjite la 1 milimetru.

\*\*\* Distanța dintre puncte este formată din segmente cumulate ce sunt mai mici decât valoarea 1 milimetru.



**DATE DESPRE IMOBILUL NR. 13379**

Oficiul de Cadastru și Publicitate Imobiliară SIBIU  
Biroul de Cadastru și Publicitate Imobiliară Saliste

**A. Partea I. Descrierea imobilului**

TEREN Extravilan

Adresa: Jud. Sibiu

Nr. Crt	Nr cadastral Nr. topografic	Suprafața* (mp)	Observații / Referințe
A1		458	Sector cadastral:24 Teren neimprejmit;

**B. Partea II. Proprietari și acte**

Inscrieri privitoare la dreptul de proprietate și alte drepturi reale		Referințe
/		
Act Normativ nr. 7, din 13/03/1996 emis de PARLAMENTUL ROMÂNIEI;		
B1	Intabulare, drept de PROPRIETATE, dobândit prin Lege, cota actuala 1/1, cota initiala 1/1 1) NEIDENTIFICAT NEIDENTIFICAT	A1
Act Administrativ nr. 10470, din 29/08/2023 emis de PRIMĂRIA COMUNEI JINA;		
B2	Se noteaza posesia factica asupra suprafetei de 458 mp in favoarea lui 1) SALCU ARON-VASILE	A1

**C. Partea III. SARCINI .**

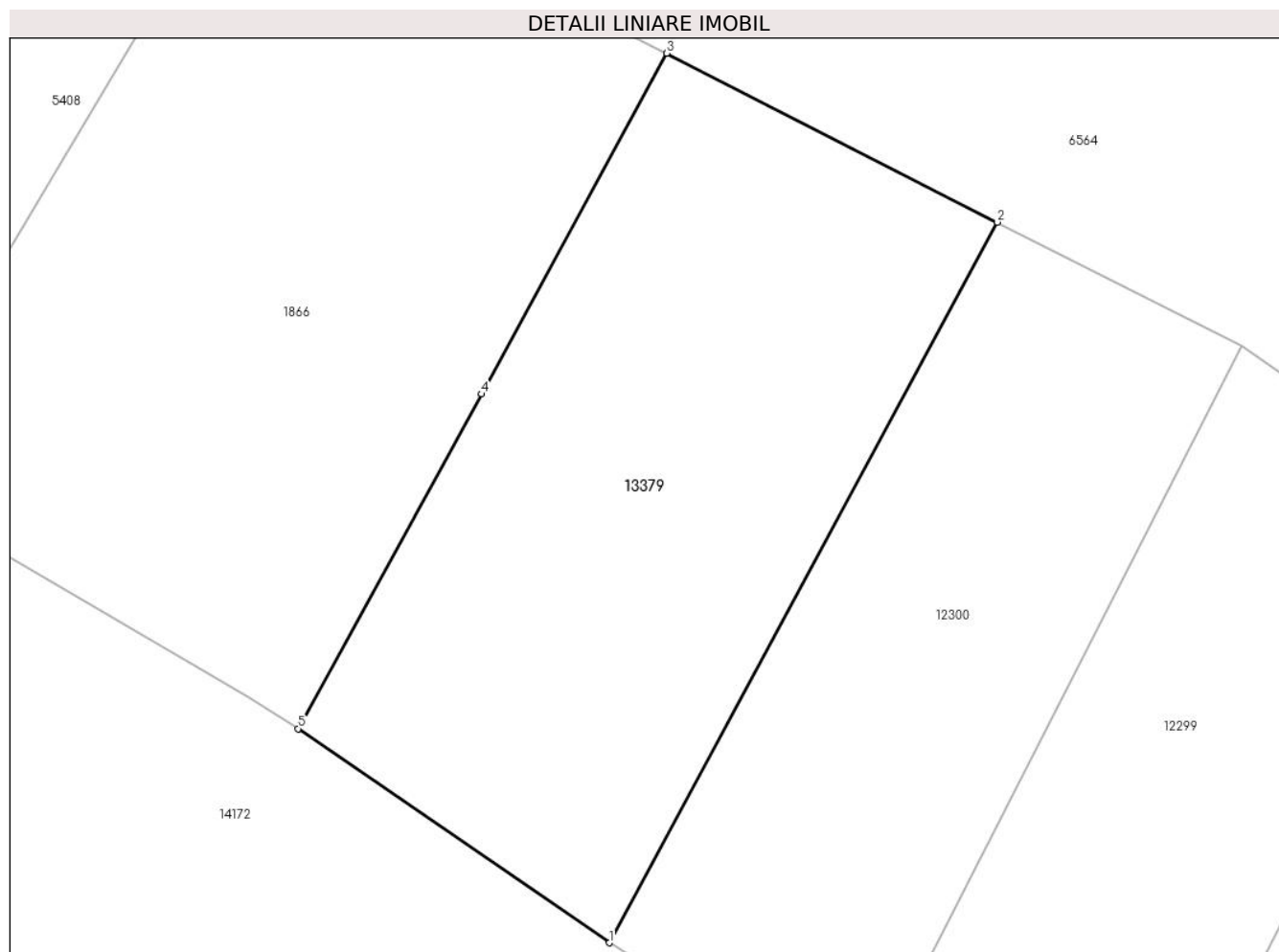
Inscrieri privind dezmembramintele dreptului de proprietate, drepturi reale de garanție și sarcini	Referințe
NU SUNT	

## Anexa Nr. 1 La Partea I

## Teren

Nr cadastral	Suprafața (mp)*	Observații / Referințe
	458	

\* Suprafața este determinată în planul de proiecție Stereo 70.



## Date referitoare la teren

Crt	Categorie folosință	Intra vilan	Suprafața (mp)	Tarla	Parcelă	Nr. topo	Observații / Referințe
1	faneata	NU	458	16	823/4	-	

## Lungime Segmente

1) Valorile lungimilor segmentelor sunt obținute din proiecție în plan.

Punct început	X / Y	Punct sfârșit	X / Y	Lungime segment (** (m)
1	398.611,867 476.936,142	2	398.627,123 476.964,469	32.174
2	398.627,123 476.964,469	3	398.614,125 476.971,111	14.597
3	398.614,125 476.971,111	4	398.606,847 476.957,712	15.248
4	398.606,847 476.957,712	5	398.599,629 476.944,559	15.003
5	398.599,629 476.944,559	1	398.611,867 476.936,142	14.853

**\*\* Lungimile segmentelor sunt determinate în planul de proiecție Stereo 70 și sunt rotunjite la 1 milimetru.**

**\*\*\* Distanța dintre puncte este formată din segmente cumulate ce sunt mai mici decât valoarea 1 milimetru.**





**DATE DESPRE IMOBILUL NR. 13380**

Oficiul de Cadastru și Publicitate Imobiliară SIBIU  
Biroul de Cadastru și Publicitate Imobiliară Saliste

**A. Partea I. Descrierea imobilului**

TEREN Extravilan

Adresa: Jud. Sibiu

Nr. Crt	Nr cadastral Nr. topografic	Suprafața* (mp)	Observații / Referințe
A1		375	Sector cadastral:24 Teren neimprejmut;

**B. Partea II. Proprietari și acte**

Inscrieri privitoare la dreptul de proprietate și alte drepturi reale		Referințe
/		
Act Normativ nr. 7, din 13/03/1996 emis de PARLAMENTUL ROMÂNIEI;		
B1	Intabulare, drept de PROPRIETATE, dobândit prin Lege, cota actuala 1/1, cota initiala 1/1 1) NEIDENTIFICAT NEIDENTIFICAT	A1
Act Administrativ nr. 10469, din 29/08/2023 emis de PRIMĂRIA COMUNEI JINA;		
B2	Se noteaza posesia factica asupra suprafetei de 375 mp in favoarea lui 1) SALCU ARON-VASILE	A1

**C. Partea III. SARCINI .**

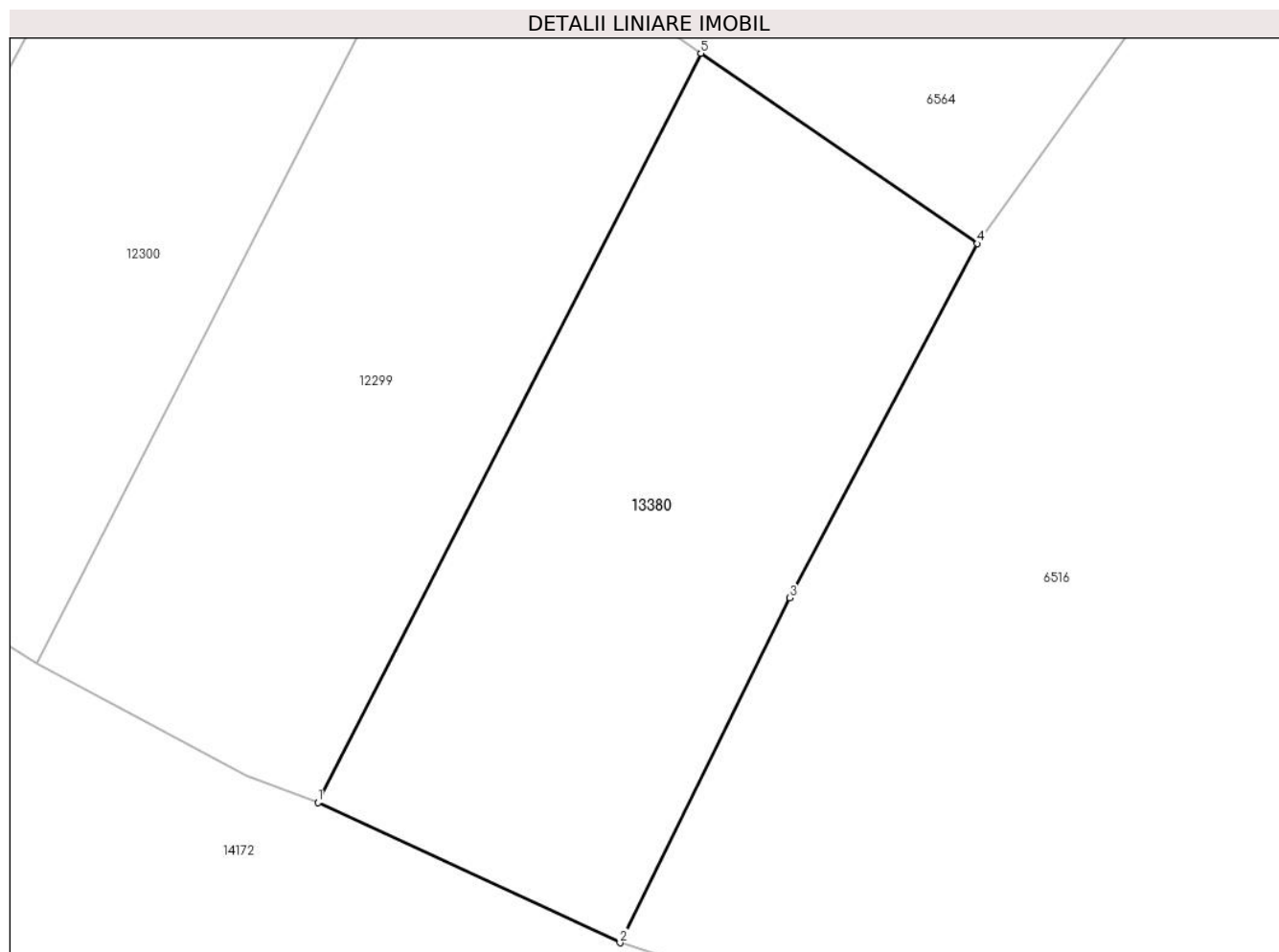
Inscrieri privind dezmembramintele dreptului de proprietate, drepturi reale de garanție și sarcini	Referințe
NU SUNT	

## Anexa Nr. 1 La Partea I

## Teren

Nr cadastral	Suprafața (mp)*	Observații / Referințe
	375	

\* Suprafața este determinată în planul de proiecție Stereo 70.



## Date referitoare la teren

Crt	Categorie folosință	Intravilan	Suprafața (mp)	Tarla	Parcelă	Nr. topo	Observații / Referințe
1	faneata	NU	375	16	823/3	-	

## Lungime Segmente

1) Valorile lungimilor segmentelor sunt obținute din proiecție în plan.

Punct început	X / Y	Punct sfârșit	X / Y	Lungime segment (** (m)
1	398.632,09 476.924,8	2	398.643,394 476.919,555	12.462
2	398.643,394 476.919,555	3	398.649,732 476.932,447	14.366
3	398.649,732 476.932,447	4	398.656,762 476.945,691	14.994
4	398.656,762 476.945,691	5	398.646,413 476.952,803	12.557
5	398.646,413 476.952,803	1	398.632,09 476.924,8	31.453

**\*\* Lungimile segmentelor sunt determinate în planul de proiecție Stereo 70 și sunt rotunjite la 1 milimetru.**

**\*\*\* Distanța dintre puncte este formată din segmente cumulate ce sunt mai mici decât valoarea 1 milimetru.**



**DATE DESPRE IMOBILUL NR. 13382**

Oficiul de Cadastru și Publicitate Imobiliară SIBIU  
Biroul de Cadastru și Publicitate Imobiliară Saliste

**A. Partea I. Descrierea imobilului**

TEREN Necunoscut

Adresa: Loc. Jina, Jud. Sibiu

Nr. Crt	Nr cadastral Nr. topografic	Suprafața* (mp)	Observații / Referințe
A1		2.735	Sector cadastral:22 Teren neimprejmut;

**B. Partea II. Proprietari și acte**

Inscrieri privitoare la dreptul de proprietate și alte drepturi reale		Referințe
/		
Act Normativ nr. 7, din 13/03/1996 emis de PARLAMENTUL ROMÂNIEI;		
B1	Intabulare, drept de PROPRIETATE, dobândit prin Lege, cota actuala 1/1, cota initiala 1/1 1) NEIDENTIFICAT NEIDENTIFICAT	A1
Act Administrativ nr. 15169, din 16/11/2023 emis de PRIMĂRIA COMUNEI JINA;		
B2	Se noteaza posesia factica asupra suprafetei de 2735 mp in favoarea lui 1) IANCU ILEANA 2) IANCU DUMITRU	A1

**C. Partea III. SARCINI .**

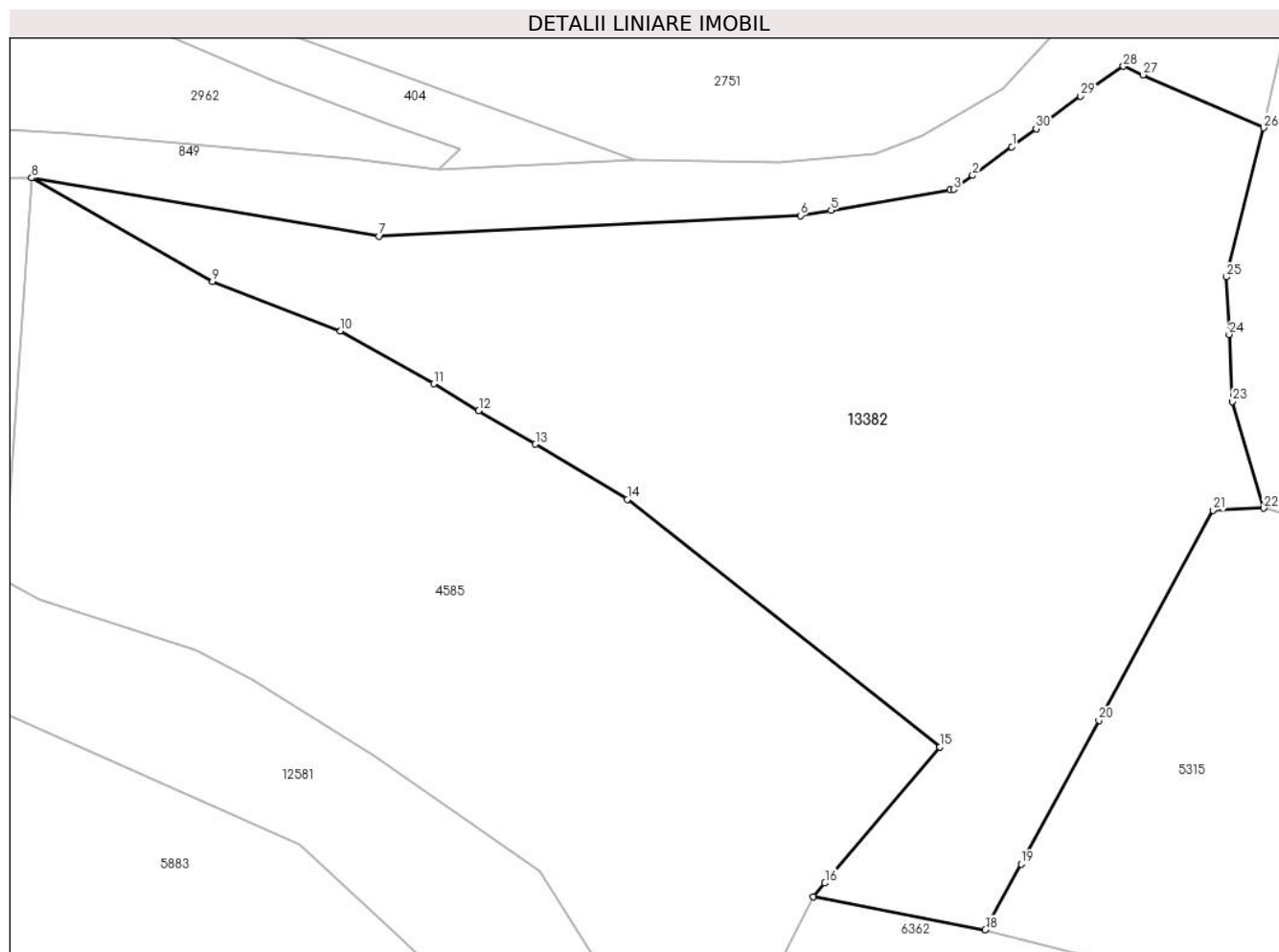
Inscrieri privind dezmembramintele dreptului de proprietate, drepturi reale de garanție și sarcini	Referințe
NU SUNT	

## Anexa Nr. 1 La Partea I

## Teren

Nr cadastral	Suprafața (mp)*	Observații / Referințe
	2.735	

\* Suprafața este determinată în planul de proiecție Stereo 70.



## Date referitoare la teren

Crt	Categorie folosință	Intra vilan	Suprafața (mp)	Tarla	Parcelă	Nr. topo	Observații / Referințe
1	faneata	NU	2.163	26	1954/5	-	
2	fânețe (F) - fânețe împădurite	NU	404	26	1954/5	-	
3	fânețe (F) - fânețe împădurite	NU	158	26	1954/5	-	
4	fânețe (F) - fânețe împădurite	DA	4	26	1954/4	-	
5	faneata	DA	6	26	1954/5	-	

## Lungime Segmente

1) Valorile lungimilor segmentelor sunt obținute din proiecție în plan.

Punct început	X / Y	Punct sfârșit	X / Y	Lungime segment (** (m)	Punct început	X / Y	Punct sfârșit	X / Y	Lungime segment (** (m)
---------------	-------	---------------	-------	-------------------------	---------------	-------	---------------	-------	-------------------------

Punct început	X / Y	Punct sfârșit	X / Y	Lungime segment (** (m))
1	397.948,987 476.291,449	2	397.945,729 476.289,065	4.037
3	397.944,151 476.287,906	4	397.943,859 476.287,856	0.296
5	397.933,937 476.286,163	6	397.931,421 476.285,734	2.552
7	397.896,335 476.284,027	8	397.867,393 476.288,859	29.343
9	397.882,439 476.280,257	10	397.893,113 476.276,131	11.444
11	397.900,863 476.271,741	12	397.904,61 476.269,517	4.357
13	397.909,332 476.266,715	14	397.916,974 476.262,119	8.918
15	397.943,022 476.241,523	16	397.933,424 476.230,21	14.836
17	397.932,476 476.229,092	18	397.946,78 476.226,33	14.568
19	397.949,752 476.231,802	20	397.956,242 476.243,755	13.601
21	397.965,722 476.261,213	22	397.969,958 476.261,399	4.24
23	397.967,368 476.270,269	24	397.967,074 476.275,843	5.582
25	397.966,821 476.280,63	26	397.969,941 476.293,03	12.786
27	397.959,895 476.297,436	28	397.958,277 476.298,146	1.767
29	397.954,708 476.295,663	30	397.951,014 476.292,942	4.588

Punct început	X / Y	Punct sfârșit	X / Y	Lungime segment (** (m))
2	397.945,729 476.289,065	3	397.944,151 476.287,906	1.958
4	397.943,859 476.287,856	5	397.933,937 476.286,163	10.065
6	397.931,421 476.285,734	7	397.896,335 476.284,027	35.127
8	397.867,393 476.288,859	9	397.882,439 476.280,257	17.331
10	397.893,113 476.276,131	11	397.900,863 476.271,741	8.907
12	397.904,61 476.269,517	13	397.909,332 476.266,715	5.491
14	397.916,974 476.262,119	15	397.943,022 476.241,523	33.207
16	397.933,424 476.230,21	17	397.932,476 476.229,092	1.466
18	397.946,78 476.226,33	19	397.949,752 476.231,802	6.227
20	397.956,242 476.243,755	21	397.965,722 476.261,213	19.866
22	397.969,958 476.261,399	23	397.967,368 476.270,269	9.24
24	397.967,074 476.275,843	25	397.966,821 476.280,63	4.794
26	397.969,941 476.293,03	27	397.959,895 476.297,436	10.97
28	397.958,277 476.298,146	29	397.954,708 476.295,663	4.348
30	397.951,014 476.292,942	1	397.948,987 476.291,449	2.517

\*\* Lungimile segmentelor sunt determinate în planul de proiecție Stereo 70 și sunt rotunjite la 1 milimetru.

\*\*\* Distanța dintre puncte este formată din segmente cumulate ce sunt mai mici decât valoarea 1 milimetru.





**DATE DESPRE IMOBILUL NR. 13383**

Oficiul de Cadastru și Publicitate Imobiliară SIBIU  
Biroul de Cadastru și Publicitate Imobiliară Saliste

**A. Partea I. Descrierea imobilului**

TEREN Extravilan

Adresa: Jud. Sibiu

Nr. Crt	Nr cadastral Nr. topografic	Suprafața* (mp)	Observații / Referințe
A1		5.504	Sector cadastral:30 Teren neimprejmut;

**B. Partea II. Proprietari și acte**

Inscrieri privitoare la dreptul de proprietate și alte drepturi reale		Referințe
/		
Act Normativ nr. 7, din 13/03/1996 emis de PARLAMENTUL ROMÂNIEI;		
B1	Intabulare, drept de PROPRIETATE, dobândit prin Lege, cota actuala 1/1, cota initiala 1/1 1) NEIDENTIFICAT NEIDENTIFICAT	A1
Act Administrativ nr. 9634, din 09/08/2023 emis de PRIMĂRIA COMUNEI JINA;		
B2	Se noteaza posesia factica asupra suprafetei de 5504 mp in favoarea lui 1) DRAGOMIR AUREL	A1

**C. Partea III. SARCINI .**

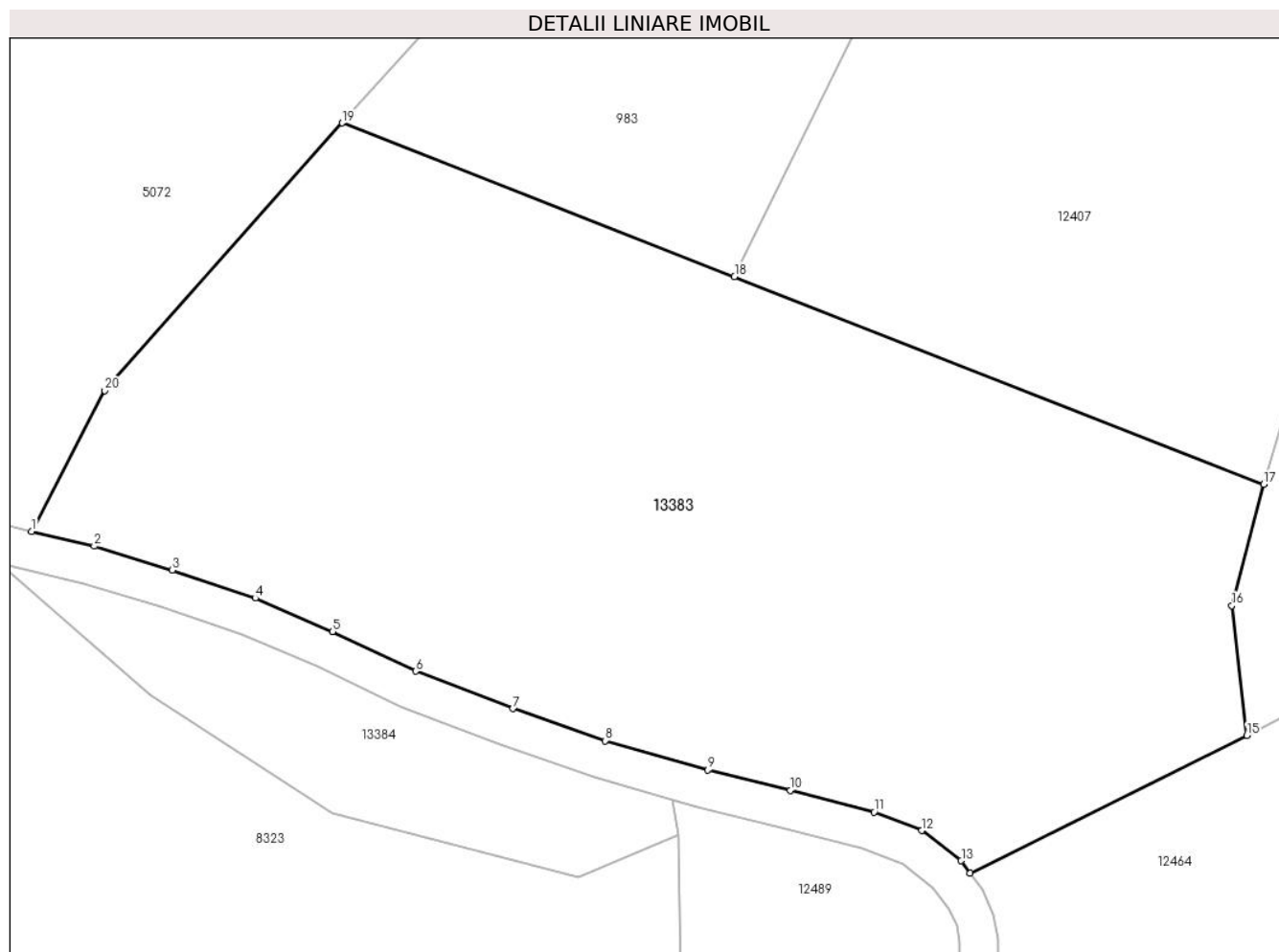
Inscrieri privind dezmembramintele dreptului de proprietate, drepturi reale de garanție și sarcini	Referințe
NU SUNT	

## Anexa Nr. 1 La Partea I

## Teren

Nr cadastral	Suprafața (mp)*	Observații / Referințe
	5.504	

\* Suprafața este determinată în planul de proiecție Stereo 70.



## Date referitoare la teren

Crt	Categorie folosință	Intravilan	Suprafața (mp)	Tarla	Parcelă	Nr. topo	Observații / Referințe
1	fânețe (F) - fânețe împădurite	NU	5.504	25	1870/4	-	

## Lungime Segmente

1) Valorile lungimilor segmentelor sunt obținute din proiecție în plan.

Punct început	X / Y	Punct sfârșit	X / Y	Lungime segment (** (m)
1	398.619,862 475.482,323	2	398.626,399 475.480,77	6.719
2	398.626,399 475.480,77	3	398.634,539 475.478,277	8.513
3	398.634,539 475.478,277	4	398.643,206 475.475,369	9.142
4	398.643,206 475.475,369	5	398.651,263 475.471,887	8.777

Punct început	X / Y	Punct sfârșit	X / Y	Lungime segment (** (m)
5	398.651,263 475.471,887	6	398.659,943 475.467,752	9.615
6	398.659,943 475.467,752	7	398.670,095 475.463,844	10.878
7	398.670,095 475.463,844	8	398.679,701 475.460,488	10.175
8	398.679,701 475.460,488	9	398.690,429 475.457,437	11.153
9	398.690,429 475.457,437	10	398.699,024 475.455,305	8.855
10	398.699,024 475.455,305	11	398.707,753 475.453,061	9.013
11	398.707,753 475.453,061	12	398.712,71 475.451,115	5.325
12	398.712,71 475.451,115	13	398.716,857 475.447,983	5.197
13	398.716,857 475.447,983	14	398.717,787 475.446,69	1.593
14	398.717,787 475.446,69	15	398.746,663 475.461,044	32.247
15	398.746,663 475.461,044	16	398.745,083 475.474,592	13.64
16	398.745,083 475.474,592	17	398.748,419 475.487,222	13.063
17	398.748,419 475.487,222	18	398.693,189 475.508,87	59.321
18	398.693,189 475.508,87	19	398.652,277 475.524,907	43.943
19	398.652,277 475.524,907	20	398.627,506 475.496,996	37.318
20	398.627,506 475.496,996	1	398.619,862 475.482,323	16.545

\*\* Lungimile segmentelor sunt determinate în planul de proiecție Stereo 70 și sunt rotunjite la 1 milimetru.

\*\*\* Distanța dintre puncte este formată din segmente cumulate ce sunt mai mici decât valoarea 1 milimetru.



**DATE DESPRE IMOBILUL NR. 13384**

Oficiul de Cadastru și Publicitate Imobiliară SIBIU  
 Biroul de Cadastru și Publicitate Imobiliară Saliste

**A. Partea I. Descrierea imobilului**

TEREN Extravilan

Adresa: Jud. Sibiu

Nr. Crt	Nr cadastral Nr. topografic	Suprafața* (mp)	Observații / Referințe
A1		702	Sector cadastral:30 Teren neimprejmut;

**B. Partea II. Proprietari și acte**

Inscrieri privitoare la dreptul de proprietate și alte drepturi reale		Referințe
/		
Act Normativ nr. 7, din 13/03/1996 emis de PARLAMENTUL ROMÂNIEI;		
B1	Intabulare, drept de PROPRIETATE, dobândit prin Lege, cota actuala 1/1, cota initiala 1/1 1) NEIDENTIFICAT NEIDENTIFICAT	A1
Act Administrativ nr. 9635, din 09/08/2023 emis de PRIMĂRIA COMUNEI JINA;		
B2	Se noteaza posesia factica asupra suprafetei de 702 mp in favoarea lui 1) DRAGOMIR AUREL	A1

**C. Partea III. SARCINI .**

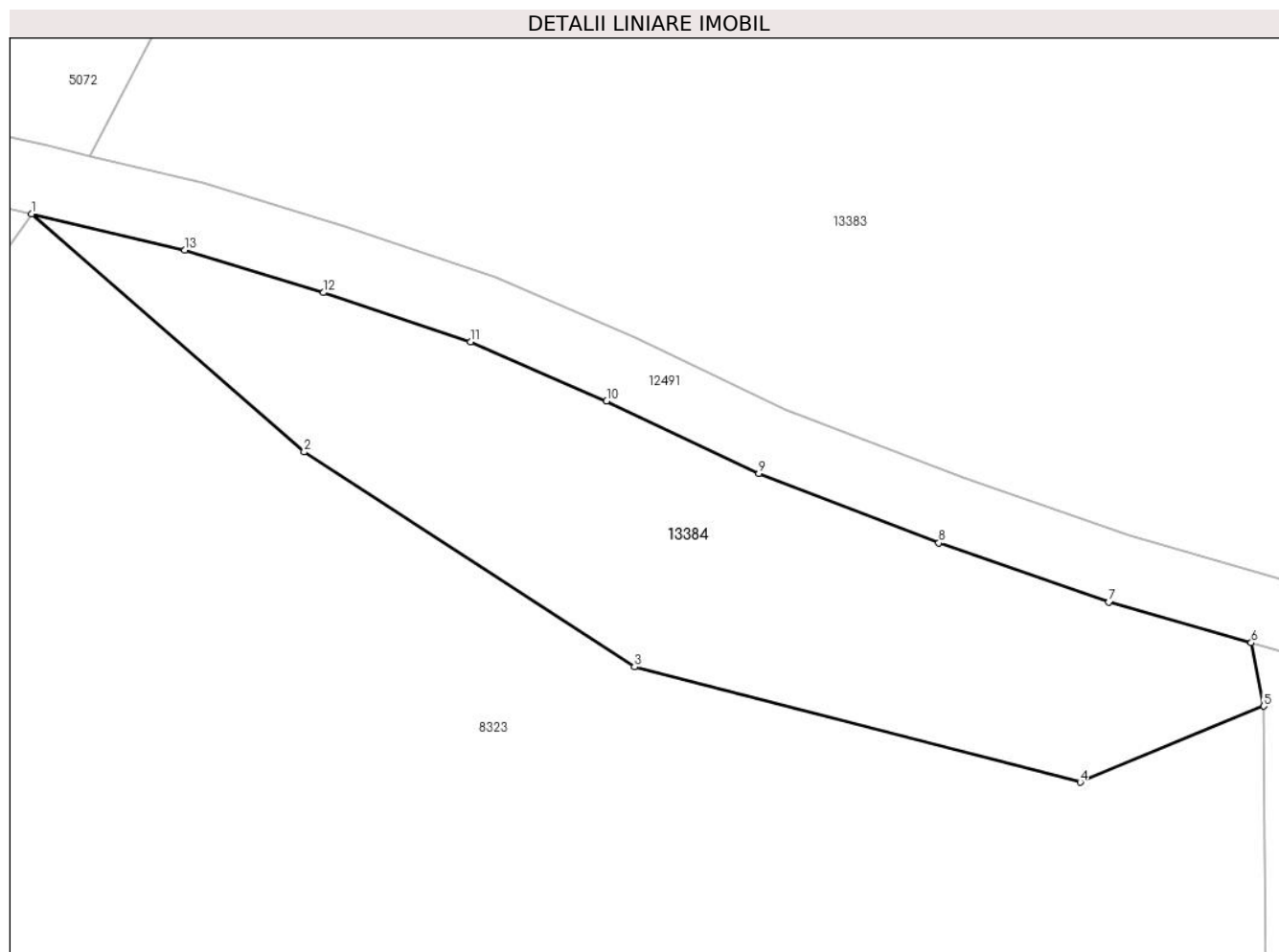
Inscrieri privind dezmembramintele dreptului de proprietate, drepturi reale de garanție și sarcini	Referințe
NU SUNT	

## Anexa Nr. 1 La Partea I

## Teren

Nr cadastral	Suprafața (mp)*	Observații / Referințe
	702	

\* Suprafața este determinată în planul de proiecție Stereo 70.



## Date referitoare la teren

Crt	Categorie folosință	Intravilan	Suprafața (mp)	Tarla	Parcelă	Nr. topo	Observații / Referințe
1	fânețe (F) - fânețe împădurite	NU	702	25	1880/374	-	

## Lungime Segmente

1) Valorile lungimilor segmentelor sunt obținute din proiecție în plan.

Punct început	X / Y	Punct sfârșit	X / Y	Lungime segment (** (m)
1	398.616,54 475.479,001	2	398.632,216 475.465,309	20.814
2	398.632,216 475.465,309	3	398.651,21 475.452,959	22.656
3	398.651,21 475.452,959	4	398.676,842 475.446,327	26.476
4	398.676,842 475.446,327	5	398.687,402 475.450,701	11.43

Punct început	X / Y	Punct sfârșit	X / Y	Lungime segment (** (m)
5	398.687,402 475.450,701	6	398.686,68 475.454,345	3.715
6	398.686,68 475.454,345	7	398.678,493 475.456,673	8.512
7	398.678,493 475.456,673	8	398.668,717 475.460,088	10.355
8	398.668,717 475.460,088	9	398.658,362 475.464,074	11.096
9	398.658,362 475.464,074	10	398.649,609 475.468,244	9.696
10	398.649,609 475.468,244	11	398.641,774 475.471,631	8.536
11	398.641,774 475.471,631	12	398.633,317 475.474,468	8.92
12	398.633,317 475.474,468	13	398.625,35 475.476,908	8.332
13	398.625,35 475.476,908	1	398.616,54 475.479,001	9.055

\*\* Lungimile segmentelor sunt determinate în planul de proiecție Stereo 70 și sunt rotunjite la 1 milimetru.

\*\*\* Distanța dintre puncte este formată din segmente cumulate ce sunt mai mici decât valoarea 1 milimetru.







## DATE DESPRE IMOBILUL NR. 13386

Oficiul de Cadastru și Publicitate Imobiliară SIBIU  
Biroul de Cadastru și Publicitate Imobiliară Saliste

## A. Partea I. Descrierea imobilului

TEREN Extravilan

Nr. CF vechi:1907 JINA

Nr. topografic:1834

Adresa: Jud. Sibiu

Nr. Crt	Nr cadastral Nr. topografic	Suprafața* (mp)	Observații / Referințe
A1		15.020	Sector cadastral:6 Teren neimprejmuit;

## B. Partea II. Proprietari și acte

Inscrieri privitoare la dreptul de proprietate și alte drepturi reale		Referințe
<b>2989 / 15/09/1909</b>		
Act Notarial nr. -, din 01/01/1909 emis de -;		
B1	Intabulare, drept de PROPRIETATE, dobandit prin Conventie, cota actuala 2/4, cota initiala 2/4 1) PAMFILOIU VARUL <i>OBSERVATII: , poziție preluată din CF 1907 JINA</i>	A1
<b>11929 / 30/09/1992</b>		
Act Notarial nr. 1106, din 01/01/1992 emis de NOTARIATUL DE STAT (Dosar 1747/1992);		
B2	Intabulare, drept de PROPRIETATE, cu titlu de drept moștenire, dobandit prin Succesiune, cota actuala 1/4, cota initiala 1/4 1) IANCU DUMITRU <i>OBSERVATII: , poziție preluată din CF 1907 JINA</i>	A1
B3	Intabulare, drept de PROPRIETATE, cu titlu de drept moștenire, dobandit prin Succesiune, cota actuala 1/4, cota initiala 1/4 1) IANCU ILEANA <i>OBSERVATII: , poziție preluată din CF 1907 JINA</i>	A1
/		
Act Administrativ nr. 210, din 08/01/2024 emis de PRIMĂRIA COMUNEI JINA;		
B4	Se noteaza posesia factica asupra suprafetei de 15020 mp in favoarea lui 1) IANCU ILEANA 2) IANCU DUMITRU	A1

## C. Partea III. SARCINI .

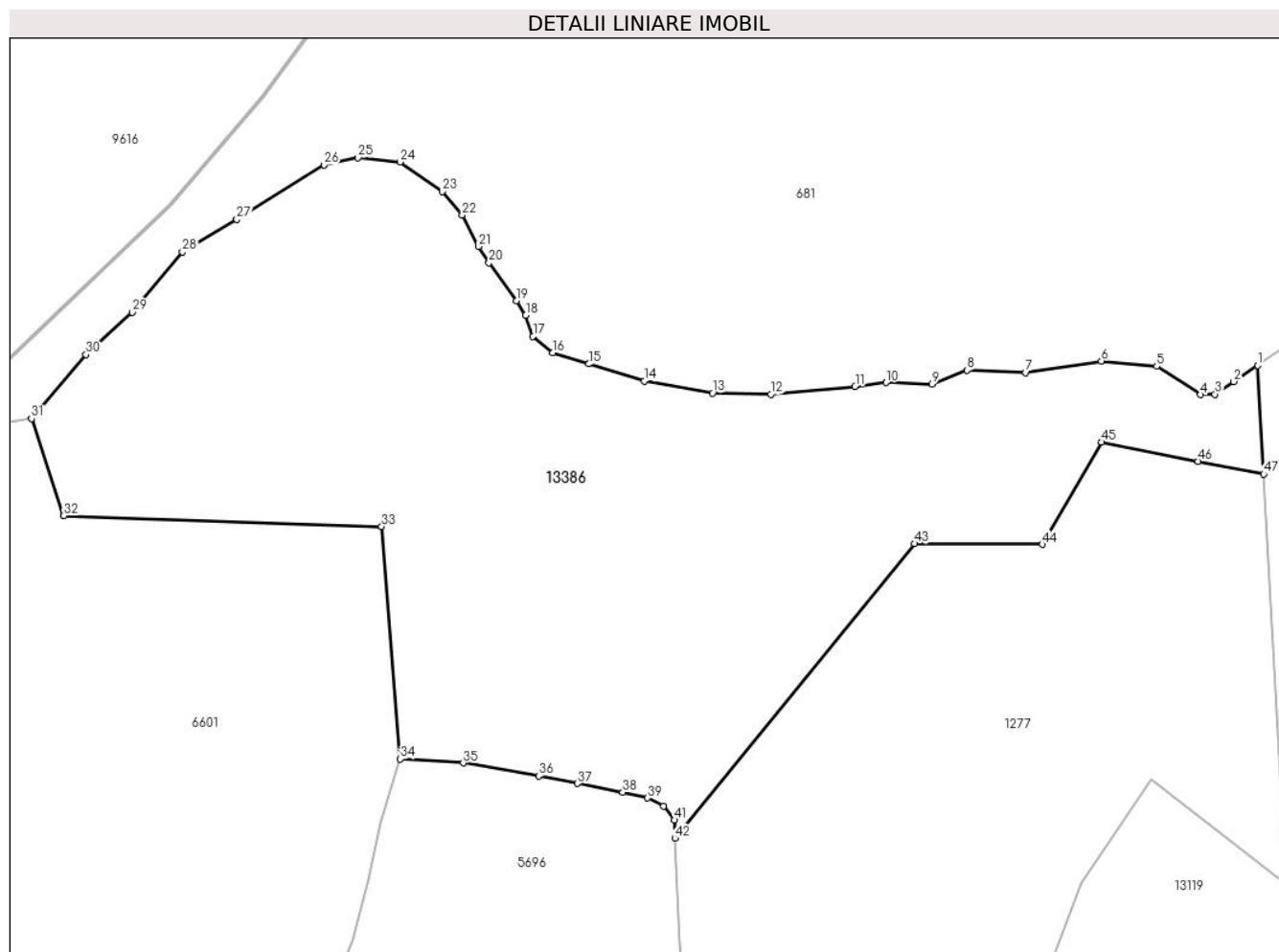
Inscrieri privind dezmembramintele dreptului de proprietate, drepturi reale de garanție și sarcini	Referințe
NU SUNT	

## Anexa Nr. 1 La Partea I

## Teren

Nr cadastral	Suprafața (mp)*	Observații / Referințe
	15.020	

\* Suprafața este determinată în planul de proiecție Stereo 70.



## Date referitoare la teren

Crt	Categorie folosință	Intravilan	Suprafața (mp)	Tarla	Parcelă	Nr. topo	Observații / Referințe
1	fânețe (F) - fânețe împădurite	NU	15.020	4	451/4, 501/42,449/1	1834	

## Lungime Segmente

1) Valorile lungimilor segmentelor sunt obținute din proiecție în plan.

Punct început	X / Y	Punct sfârșit	X / Y	Lungime segment	Punct început	X / Y	Punct sfârșit	X / Y	Lungime segment	Punct început	X / Y	Punct sfârșit	X / Y	Lungime segment
1	396.032,477 478.224,814	2	396.027,413 478.221,457	6.076	2	396.027,413 478.221,457	3	396.023,544 478.218,84	4.671	3	396.023,544 478.218,84	4	396.020,529 478.218,726	3.017
4	396.020,529 478.218,726	5	396.011,42 478.224,646	10.86 4	5	396.011,42 478.224,646	6	395.999,863 478.225,762	11.61 1	6	395.999,863 478.225,762	7	395.984,084 478.223,335	15.96 5
7	395.984,084 478.223,335	8	395.971,831 478.223,816	12.26 2	8	395.971,831 478.223,816	9	395.964,516 478.220,959	7.853	9	395.964,516 478.220,959	10	395.954,915 478.221,255	9.606
10	395.954,915 478.221,255	11	395.948,491 478.220,447	6.475	11	395.948,491 478.220,447	12	395.930,958 478.218,838	17.60 7	12	395.930,958 478.218,838	13	395.918,779 478.219,079	12.18 1
13	395.918,779 478.219,079	14	395.904,517 478.221,594	14.48 2	14	395.904,517 478.221,594	15	395.892,959 478.225,14	12.09	15	395.892,959 478.225,14	16	395.885,362 478.227,482	7.95

Punct început	X / Y	Punct sfârșit	X / Y	Lungime segment	Punct început	X / Y	Punct sfârșit	X / Y	Lungime segment	Punct început	X / Y	Punct sfârșit	X / Y	Lungime segment
16	395.885,362 478.227,482	17	395.881,316 478.230,921	5.31	17	395.881,316 478.230,921	18	395.879,799 478.235,271	4.607	18	395.879,799 478.235,271	19	395.877,877 478.238,305	3.592
19	395.877,877 478.238,305	20	395.872,112 478.246,195	9.772	20	395.872,112 478.246,195	21	395.869,886 478.249,634	4.097	21	395.869,886 478.249,634	22	395.866,548 478.256,208	7.373
22	395.866,548 478.256,208	23	395.862,401 478.261,063	6.385	23	395.862,401 478.261,063	24	395.853,601 478.267,234	10.748	24	395.853,601 478.267,234	25	395.844,801 478.268,144	8.847
25	395.844,801 478.268,144	26	395.837,721 478.266,627	7.241	26	395.837,721 478.266,627	27	395.819,514 478.255,298	21.444	27	395.819,514 478.255,298	28	395.808,185 478.248,521	13.201
28	395.808,185 478.248,521	29	395.797,767 478.235,877	16.383	29	395.797,767 478.235,877	30	395.788,057 478.227,077	13.104	30	395.788,057 478.227,077	31	395.776,728 478.213,726	17.51
31	395.776,728 478.213,726	32	395.783,422 478.193,512	21.294	32	395.783,422 478.193,512	33	395.849,743 478.191,253	66.359	33	395.849,743 478.191,253	34	395.853,627 478.142,805	48.603
34	395.853,627 478.142,805	35	395.866,75 478.141,961	13.15	35	395.866,75 478.141,961	36	395.882,487 478.139,287	15.963	36	395.882,487 478.139,287	37	395.890,564 478.137,707	8.23
37	395.890,564 478.137,707	38	395.900,026 478.135,845	9.643	38	395.900,026 478.135,845	39	395.905,212 478.134,696	5.312	39	395.905,212 478.134,696	40	395.908,514 478.132,945	3.738
40	395.908,514 478.132,945	41	395.910,762 478.130,07	3.65	41	395.910,762 478.130,07	42	395.910,903 478.126,254	3.819	42	395.910,903 478.126,254	43	395.960,896 478.187,683	79.201
43	395.960,896 478.187,683	44	395.987,536 478.187,55	26.64	44	395.987,536 478.187,55	45	395.999,883 478.208,834	24.606	45	395.999,883 478.208,834	46	396.020,026 478.204,863	20.531
46	396.020,026 478.204,863	47	396.033,721 478.202,164	13.958	47	396.033,721 478.202,164	1	396.032,477 478.224,814	22.684					

\*\* Lungimile segmentelor sunt determinate în planul de proiecție Stereo 70 și sunt rotunjite la 1 milimetru.

\*\*\* Distanța dintre puncte este formată din segmente cumulate ce sunt mai mici decât valoarea 1 milimetru.



**DATE DESPRE IMOBILUL NR. 13387**

Oficiul de Cadastru și Publicitate Imobiliară SIBIU  
Biroul de Cadastru și Publicitate Imobiliară Saliste

**A. Partea I. Descrierea imobilului**

TEREN Extravilan

Adresa: Jud. Sibiu

Nr. Crt	Nr cadastral Nr. topografic	Suprafața* (mp)	Observații / Referințe
A1		4.865	Sector cadastral:19 Teren neimprejmut;

**B. Partea II. Proprietari și acte**

Inscrieri privitoare la dreptul de proprietate și alte drepturi reale		Referințe
/		
Act Normativ nr. 7, din 13/03/1996 emis de PARLAMENTUL ROMÂNIEI;		
B1	Intabulare, drept de PROPRIETATE, dobândit prin Lege, cota actuala 1/1, cota initiala 1/1 1) NEIDENTIFICAT NEIDENTIFICAT	A1
Act Administrativ nr. 9531, din 09/08/2023 emis de PRIMĂRIA COMUNEI JINA;		
B2	Se noteaza posesia factica asupra suprafetei de 4865 mp in favoarea lui 1) IANCU DUMITRU 2) IANCU ILEANA	A1

**C. Partea III. SARCINI .**

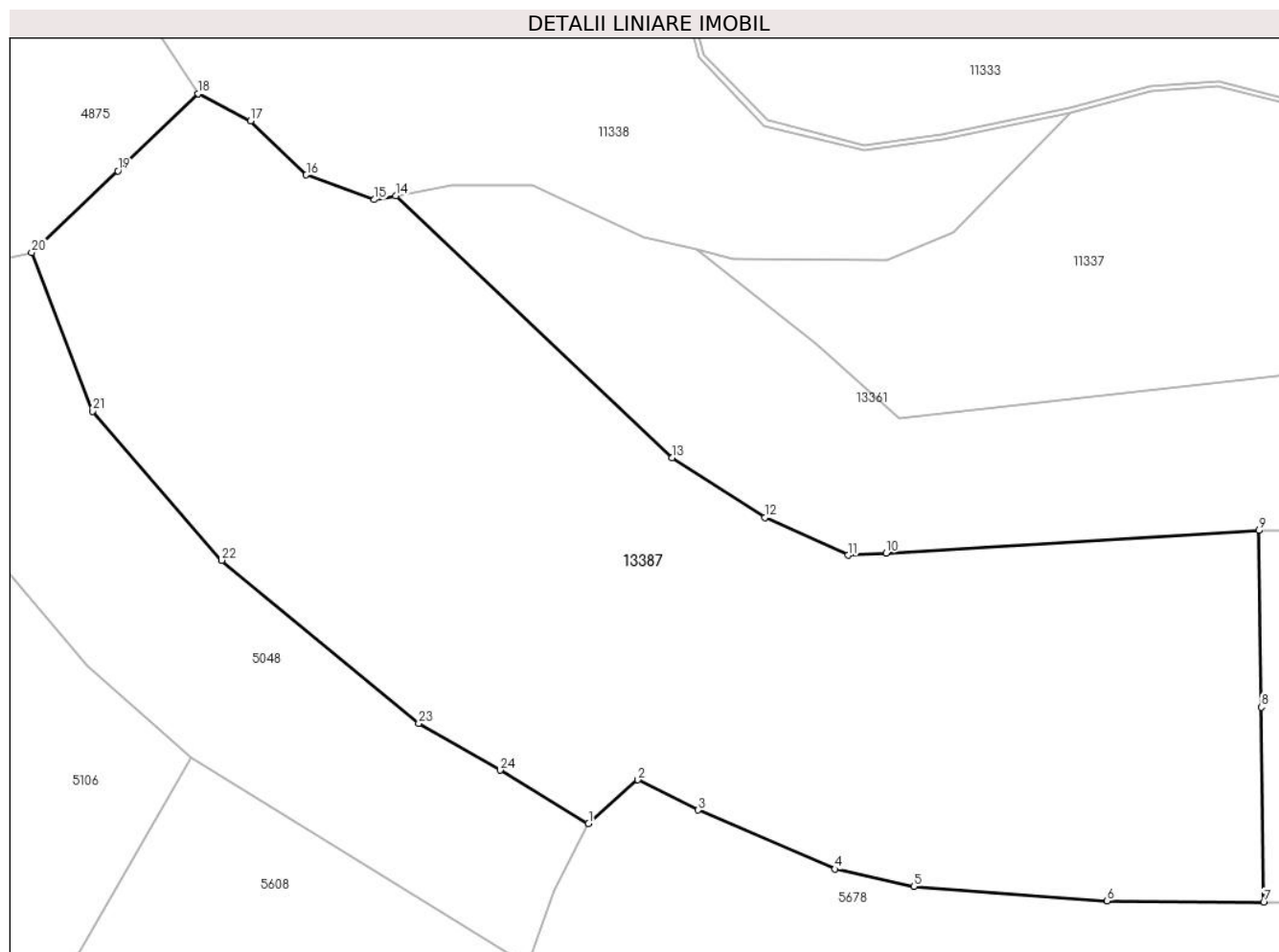
Inscrieri privind dezmembramintele dreptului de proprietate, drepturi reale de garanție și sarcini	Referințe
NU SUNT	

## Anexa Nr. 1 La Partea I

## Teren

Nr cadastral	Suprafața (mp)*	Observații / Referințe
	4.865	

\* Suprafața este determinată în planul de proiecție Stereo 70.



## Date referitoare la teren

Crt	Categorie folosință	Intravilan	Suprafața (mp)	Tarla	Parcelă	Nr. topo	Observații / Referințe
1	faneata	NU	3.475	29	2105/42	-	
2	fânețe (F) - fânețe împădurite	NU	1.390	29	2105/42	-	

## Lungime Segmente

1) Valorile lungimilor segmentelor sunt obținute din proiecție în plan.

Punct început	X / Y	Punct sfârșit	X / Y	Lungime segment (** (m))
1	395.774,777 475.781,622	2	395.779,859 475.786,111	6.781
3	395.786,065 475.782,992	4	395.800,149 475.776,933	15.332
5	395.808,255 475.775,133	6	395.828,152 475.773,655	19.952
7	395.844,263 475.773,499	8	395.844,009 475.793,572	20.075

Punct început	X / Y	Punct sfârșit	X / Y	Lungime segment (** (m))
2	395.779,859 475.786,111	3	395.786,065 475.782,992	6.946
4	395.800,149 475.776,933	5	395.808,255 475.775,133	8.303
6	395.828,152 475.773,655	7	395.844,263 475.773,499	16.112
8	395.844,009 475.793,572	9	395.843,78 475.811,745	18.174

Punct început	X / Y	Punct sfârșit	X / Y	Lungime segment (** (m)
9	395.843,78 475.811,745	10	395.805,398 475.809,428	38.452
11	395.801,478 475.809,191	12	395.792,912 475.813,062	9.4
13	395.783,386 475.819,24	14	395.754,949 475.846,157	39.156
15	395.752,74 475.845,76	16	395.745,741 475.848,305	7.447
17	395.740,015 475.853,872	18	395.734,621 475.856,671	6.077
19	395.726,365 475.848,731	20	395.717,478 475.840,337	12.224
21	395.723,767 475.824,009	22	395.737,022 475.808,678	20.267
23	395.757,32 475.791,928	24	395.765,686 475.787,105	9.657

Punct început	X / Y	Punct sfârșit	X / Y	Lungime segment (** (m)
10	395.805,398 475.809,428	11	395.801,478 475.809,191	3.927
12	395.792,912 475.813,062	13	395.783,386 475.819,24	11.354
14	395.754,949 475.846,157	15	395.752,74 475.845,76	2.244
16	395.745,741 475.848,305	17	395.740,015 475.853,872	7.986
18	395.734,621 475.856,671	19	395.726,365 475.848,731	11.454
20	395.717,478 475.840,337	21	395.723,767 475.824,009	17.497
22	395.737,022 475.808,678	23	395.757,32 475.791,928	26.317
24	395.765,686 475.787,105	1	395.774,777 475.781,622	10.616

\*\* Lungimile segmentelor sunt determinate în planul de proiecție Stereo 70 și sunt rotunjite la 1 milimetru.

\*\*\* Distanța dintre puncte este formată din segmente cumulate ce sunt mai mici decât valoarea 1 milimetru.







## DATE DESPRE IMOBILUL NR. 13388

Oficiul de Cadastru și Publicitate Imobiliară SIBIU  
Biroul de Cadastru și Publicitate Imobiliară Saliste

## A. Partea I. Descrierea imobilului

TEREN Extravilan

Nr. CF vechi:4088 Jina

Nr. topografic:parte din nr. top 3556

Adresa: Jud. Sibiu

Nr. Crt	Nr cadastral Nr. topografic	Suprafața* (mp)	Observații / Referințe
A1	101860	Din acte: 11.251 Masurata: 642	Sector cadastral:25 Teren neimpregmuit; ; PARTIAL CF 101860 JINA

## B. Partea II. Proprietari și acte

Inscrieri privitoare la dreptul de proprietate și alte drepturi reale	Referințe	
<b>891 / 25/06/1927</b>		
Act Administrativ nr. 0, din 01/01/1927 emis de -;		
B1	Intabulare, drept de PROPRIETATE, dobandit prin Constituire, cota actuala 25/100, cota initiala 1/4 1) <b>DREGILA IOANA, N.DANULETIU</b> <i>OBSERVATII: (provenita din conversia CF 4088 Jina)</i>	A1
B2	Intabulare, drept de PROPRIETATE, dobandit prin Constituire, cota actuala 48/100, cota initiala 48/100 1) <b>DREGILA ANA</b> <i>OBSERVATII: (provenita din conversia CF 4088 Jina)</i>	A1
Act Notarial nr. 0, din 20/06/1927 emis de -;		
B3	Intabulare, drept de PROPRIETATE, cu titlu de drept donatie, dobandit prin Conventie, cota actuala 15/100, cota initiala 3/20 1) <b>IANCU MARINA</b> <i>OBSERVATII: (provenita din conversia CF 4088 Jina)</i>	A1
<b>442 / 05/09/1949</b>		
Act Notarial nr. 0, din 06/08/1949 emis de -;		
B4	se noteaza interdictia de instrainare si grevare asupra cotei de 12/100 parti din imobilul de sub A1 in favoarea 1) <b>IANCU ANA, N.DRAGHILA</b> <i>OBSERVATII: (provenita din conversia CF 4088 Jina)</i>	A1
<b>2326 / 03/08/1989</b>		
Act Notarial nr. dos/876/1989, din 01/01/1989 emis de NOTARIATUL DE STAT JUDETEAN SIBIU (sub nr.S. 1027/1989);		
B6	Intabulare, drept de PROPRIETATE, cu titlu de drept mostenire, dobandit prin Succesiune, cota actuala 9/100, cota initiala 9/100 1) <b>IANCU IOAN</b> <i>OBSERVATII: (provenita din conversia CF 4088 Jina)</i>	A1
<b>13881 / 14/12/2012</b>		
Act Notarial nr. 780, din 10/12/2012 emis de NP POPA - LUPAS GEORGE;		
B7	Intabulare, drept de PROPRIETATE, cu titlu de drept intretinere, dobandit prin Conventie, cota actuala 3/100, cota initiala 3/100 1) <b>IANCU TURICA, N. PACA, bun comun</b> 2) <b>IANCU IOAN, si sotia</b>	A1
/		
Act Administrativ nr. 16317, din 18/12/2023 emis de PRIMĂRIA COMUNEI JINA;		
B8	Se noteaza posesia factica asupra suprafetei de 642 mp in favoarea lui 1) <b>IANCU DUMITRU</b>	A1

## C. Partea III. SARCINI .

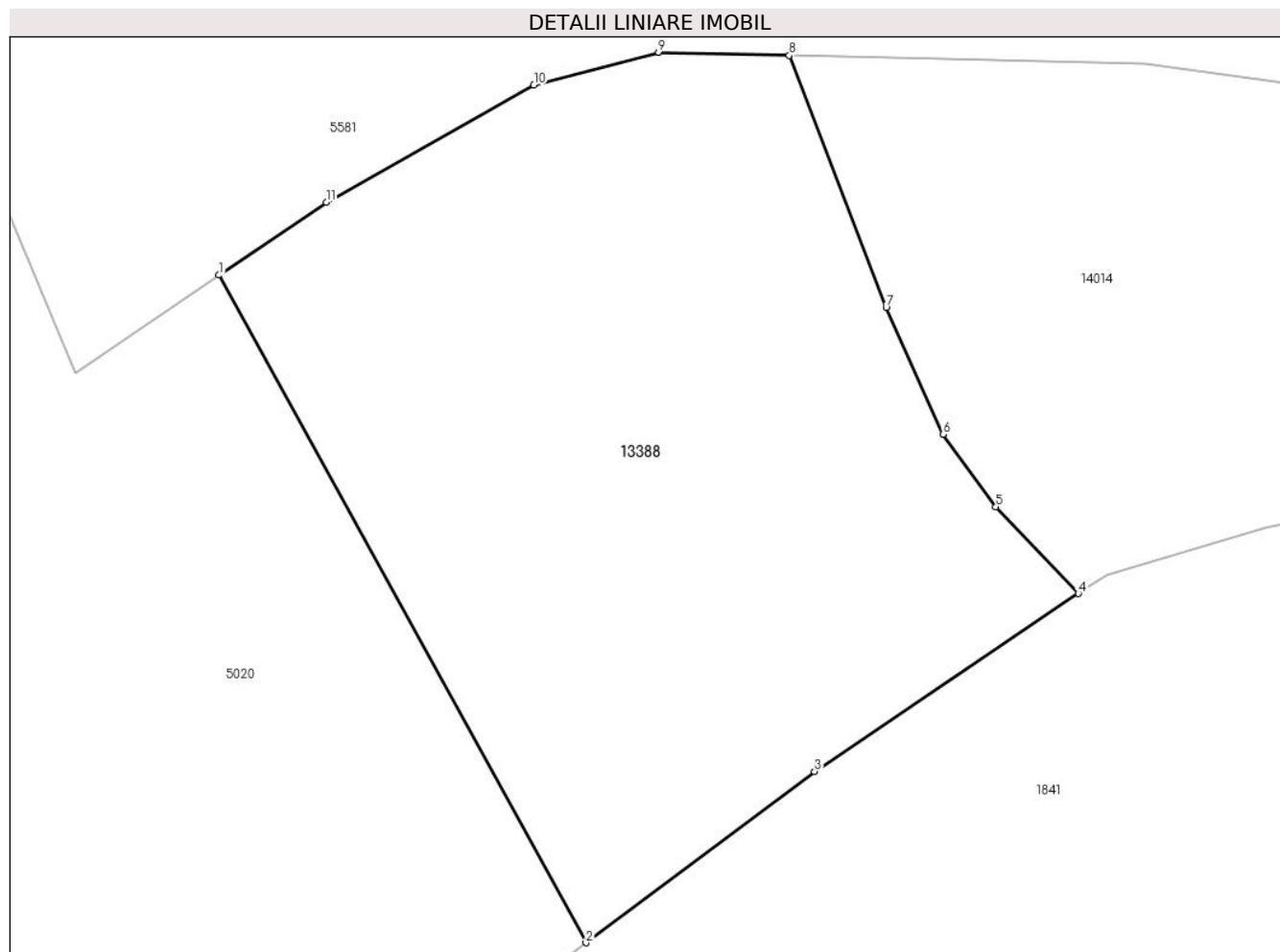
Inscrieri privind dezmembramintele dreptului de proprietate, drepturi reale de garanție și sarcini	Referințe
NU SUNT	

## Anexa Nr. 1 La Partea I

## Teren

Nr cadastral	Suprafața (mp)*	Observații / Referințe
101860	Din acte: 11.251 Masurata: 642	; PARTIAL CF 101860 JINA

\* Suprafața este determinată în planul de proiecție Stereo 70.



## Date referitoare la teren

Crt	Categorie folosință	Intra vilan	Suprafața (mp)	Tarla	Parcelă	Nr. topo	Observații / Referințe
1	faneata	NU	642	18	1145/1	parte din nr. top 3556	

## Lungime Segmente

1) Valorile lungimilor segmentelor sunt obținute din proiecție în plan.

Punct început	X / Y	Punct sfârșit	X / Y	Lungime segment (** (m)
1	398.669,944 476.787,238	2	398.684,299 476.761,121	29.802
2	398.684,299 476.761,121	3	398.693,243 476.767,82	11.175
3	398.693,243 476.767,82	4	398.703,566 476.774,785	12.453
4	398.703,566 476.774,785	5	398.700,338 476.778,174	4.68
5	398.700,338 476.778,174	6	398.698,276 476.781,015	3.51

Punct început	X / Y	Punct sfârșit	X / Y	Lungime segment (** (m)
6	398.698,276 476.781,015	7	398.696,047 476.785,971	5.434
7	398.696,047 476.785,971	8	398.692,257 476.795,829	10.561
8	398.692,257 476.795,829	9	398.687,143 476.795,953	5.116
9	398.687,143 476.795,953	10	398.682,264 476.794,671	5.045
10	398.682,264 476.794,671	11	398.674,145 476.790,094	9.32
11	398.674,145 476.790,094	1	398.669,944 476.787,238	5.08

\*\* Lungimile segmentelor sunt determinate în planul de proiecție Stereo 70 și sunt rotunjite la 1 milimetru.

\*\*\* Distanța dintre puncte este formată din segmente cumulate ce sunt mai mici decât valoarea 1 milimetru.





## DATE DESPRE IMOBILUL NR. 13390

Oficiul de Cadastru și Publicitate Imobiliară SIBIU  
Biroul de Cadastru și Publicitate Imobiliară Saliste

## A. Partea I. Descrierea imobilului

TEREN Extravilan

Nr. CF vechi:4088 Jina

Nr. topografic:parte din nr. top 3556

Adresa: Jud. Sibiu

Nr. Crt	Nr cadastral Nr. topografic	Suprafața* (mp)	Observații / Referințe
A1	101860	Din acte: 11.251 Masurata: 4.447	Sector cadastral:25 Teren neimprijmit; , PARTIAL CF 101860 JINA

## B. Partea II. Proprietari și acte

Inscrieri privitoare la dreptul de proprietate și alte drepturi reale		Referințe
<b>891 / 25/06/1927</b>		
Act Administrativ nr. 0, din 01/01/1927 emis de -;		
B1	Intabulare, drept de PROPRIETATE, dobandit prin Construire, cota actuala 25/100, cota initiala 1/4 1) <b>DREGILA IOANA, N.DANULETIU</b> <i>OBSERVATII: (provenita din conversia CF 4088 Jina)</i>	A1
B2	Intabulare, drept de PROPRIETATE, dobandit prin Construire, cota actuala 48/100, cota initiala 48/100 1) <b>DREGILA ANA</b> <i>OBSERVATII: (provenita din conversia CF 4088 Jina)</i>	A1
Act Notarial nr. 0, din 20/06/1927 emis de -;		
B3	Intabulare, drept de PROPRIETATE, cu titlu de drept donatie, dobandit prin Conventie, cota actuala 15/100, cota initiala 3/20 1) <b>IANCU MARINA</b> <i>OBSERVATII: (provenita din conversia CF 4088 Jina)</i>	A1
<b>442 / 05/09/1949</b>		
Act Notarial nr. 0, din 06/08/1949 emis de -;		
B4	se noteaza interdictia de instrainare si grevare asupra cotei de 12/100 parti din imobilul de sub A1 in favoarea 1) <b>IANCU ANA, N.DRAGHILA</b> <i>OBSERVATII: (provenita din conversia CF 4088 Jina)</i>	A1
<b>2326 / 03/08/1989</b>		
Act Notarial nr. 876, din 01/01/1989 emis de NOTARIATUL DE STAT JUDETEAN SIBIU (sub nr.S.1027/1989);		
B6	Intabulare, drept de PROPRIETATE, cu titlu de drept mostenire, dobandit prin Succesiune, cota actuala 9/100, cota initiala 9/100 1) <b>IANCU IOAN</b> <i>OBSERVATII: (provenita din conversia CF 4088 Jina)</i>	A1
<b>13881 / 14/12/2012</b>		
Act Notarial nr. 780, din 10/12/2012 emis de NP POPA - LUPAS GEORGE;		
B7	Intabulare, drept de PROPRIETATE, cu titlu de drept intretinere, dobandit prin Conventie, cota actuala 3/100, cota initiala 3/100 1) <b>IANCU IOAN, si sotia</b> 2) <b>IANCU TURICA, N. PACA, bun comun</b>	A1
/		
Act Administrativ nr. 10383, din 29/08/2023 emis de PRIMĂRIA COMUNEI JINA;		
B8	Se noteaza posesia factica asupra suprafetei de 4447 mp in favoarea lui 1) <b>DRAGOMIR MARIA</b> 2) <b>DRAGOMIR IOAN</b>	A1

## C. Partea III. SARCINI .

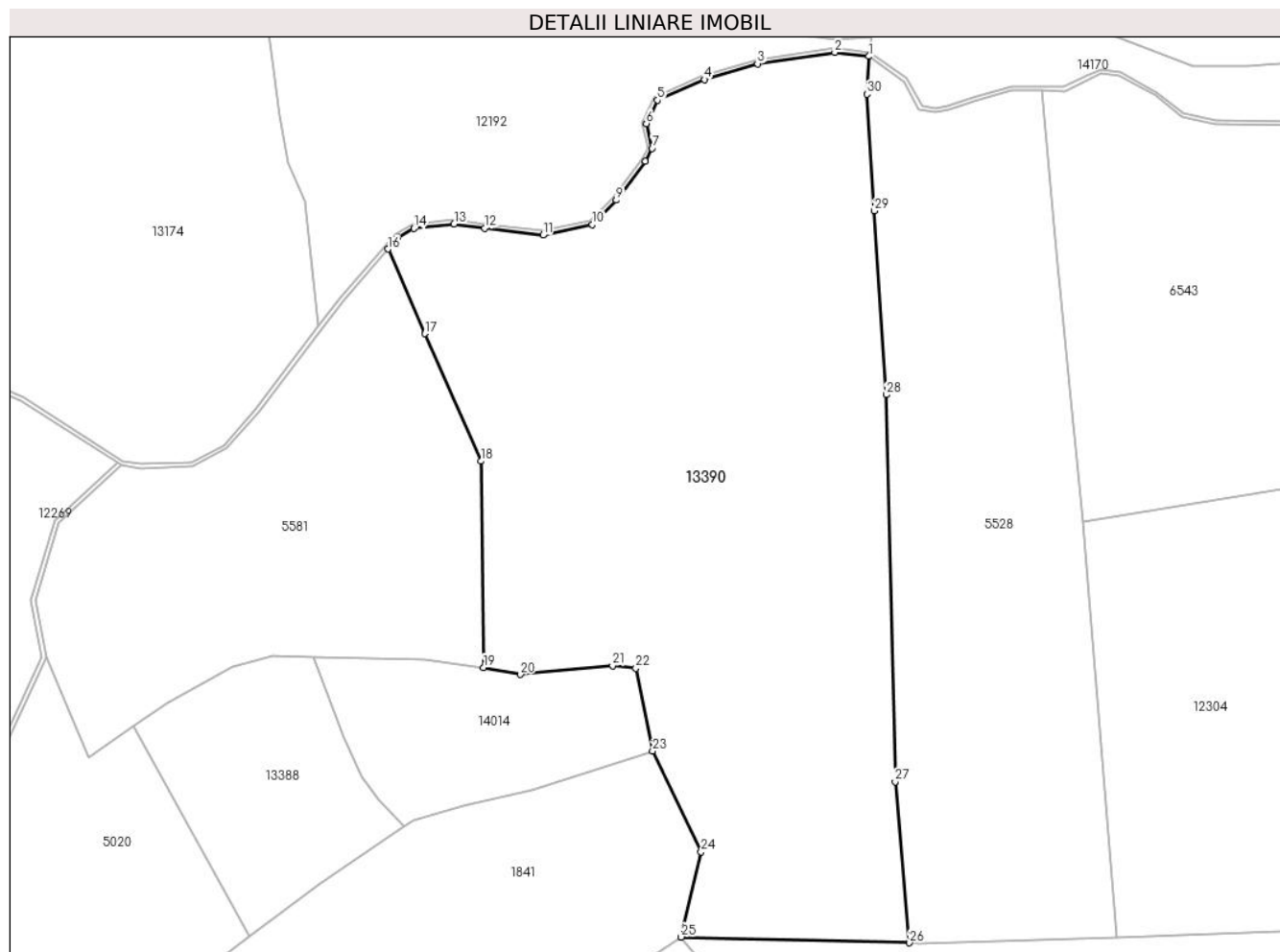
Inscrieri privind dezmembramintele dreptului de proprietate, drepturi reale de garanție și sarcini	Referințe
NU SUNT	

## Anexa Nr. 1 La Partea I

## Teren

Nr cadastral	Suprafața (mp)*	Observații / Referințe
101860	Din acte: 11.251 Masurata: 4.447	, PARȚIAL CF 101860 JINA

\* Suprafața este determinată în planul de proiecție Stereo 70.



## Date referitoare la teren

Crt	Categorie folosință	Intra vilan	Suprafața (mp)	Tarla	Parcelă	Nr. topo	Observații / Referințe
1	faneata	NU	3.942	18	1160/54	parte din nr. top 3556	
2	fânețe (F) - fânețe împădurite	NU	505	18	1160/91	parte din nr. top 3556	

## Lungime Segmente

1) Valorile lungimilor segmentelor sunt obținute din proiecție în plan.

Punct început	X / Y	Punct sfârșit	X / Y	Lungime segment (** (m))
1	398.761,247 476.870,361	2	398.757,015 476.870,86	4.261
3	398.747,409 476.869,452	4	398.740,819 476.867,49	6.876
5	398.734,976 476.864,921	6	398.733,621 476.862,025	3.197

Punct început	X / Y	Punct sfârșit	X / Y	Lungime segment (** (m))
2	398.757,015 476.870,86	3	398.747,409 476.869,452	9.709
4	398.740,819 476.867,49	5	398.734,976 476.864,921	6.383
6	398.733,621 476.862,025	7	398.734,322 476.858,941	3.163

Punct început	X / Y	Punct sfârșit	X / Y	Lungime segment (** (m)
7	398.734,322 476.858,941	8	398.733,51 476.857,334	1.8
9	398.729,865 476.852,522	10	398.726,92 476.849,485	4.23
11	398.720,797 476.848,177	12	398.713,55 476.849,032	7.297
13	398.709,755 476.849,565	14	398.704,759 476.849,011	5.027
15	398.702,775 476.847,874	16	398.701,528 476.846,442	1.899
17	398.706,143 476.835,942	18	398.713,095 476.820,128	17.275
19	398.713,406 476.794,501	20	398.717,985 476.793,651	4.657
21	398.729,433 476.794,753	22	398.732,306 476.794,415	2.893
23	398.734,391 476.784,153	24	398.740,414 476.771,633	13.893
25	398.737,937 476.761,071	26	398.766,286 476.760,353	28.358
27	398.764,5 476.780,334	28	398.763,408 476.828,375	48.053
29	398.761,932 476.851,206	30	398.760,997 476.865,671	14.495

Punct început	X / Y	Punct sfârșit	X / Y	Lungime segment (** (m)
8	398.733,51 476.857,334	9	398.729,865 476.852,522	6.037
10	398.726,92 476.849,485	11	398.720,797 476.848,177	6.261
12	398.713,55 476.849,032	13	398.709,755 476.849,565	3.832
14	398.704,759 476.849,011	15	398.702,775 476.847,874	2.287
16	398.701,528 476.846,442	17	398.706,143 476.835,942	11.469
18	398.713,095 476.820,128	19	398.713,406 476.794,501	25.629
20	398.717,985 476.793,651	21	398.729,433 476.794,753	11.501
22	398.732,306 476.794,415	23	398.734,391 476.784,153	10.472
24	398.740,414 476.771,633	25	398.737,937 476.761,071	10.849
26	398.766,286 476.760,353	27	398.764,5 476.780,334	20.061
28	398.763,408 476.828,375	29	398.761,932 476.851,206	22.879
30	398.760,997 476.865,671	1	398.761,247 476.870,361	4.697

\*\* Lungimile segmentelor sunt determinate în planul de proiecție Stereo 70 și sunt rotunjite la 1 milimetru.

\*\*\* Distanța dintre puncte este formată din segmente cumulate ce sunt mai mici decât valoarea 1 milimetru.





**DATE DESPRE IMOBILUL NR. 13392**

Oficiul de Cadastru și Publicitate Imobiliară SIBIU  
Biroul de Cadastru și Publicitate Imobiliară Saliste

**A. Partea I. Descrierea imobilului**

TEREN Extravilan

Adresa: Jud. Sibiu

Nr. Crt	Nr cadastral Nr. topografic	Suprafața* (mp)	Observații / Referințe
A1		1.607	Sector cadastral:30 Teren neimprejmut;

**B. Partea II. Proprietari și acte**

Inscrieri privitoare la dreptul de proprietate și alte drepturi reale	Referințe
/	
Act Normativ nr. 7, din 13/03/1996 emis de PARLAMENTUL ROMÂNIEI;	
B1	Intabulare, drept de PROPRIETATE, dobândit prin Lege, cota actuala 1/1, cota initiala 1/1
	1) NEIDENTIFICAT NEIDENTIFICAT
Act Administrativ nr. 12105, din 05/10/2023 emis de PRIMĂRIA COMUNEI JINA;	
B2	Se noteaza posesia factica asupra suprafetei de 1607 mp in favoarea lui
	1) STANCIU DUMITRU

**C. Partea III. SARCINI .**

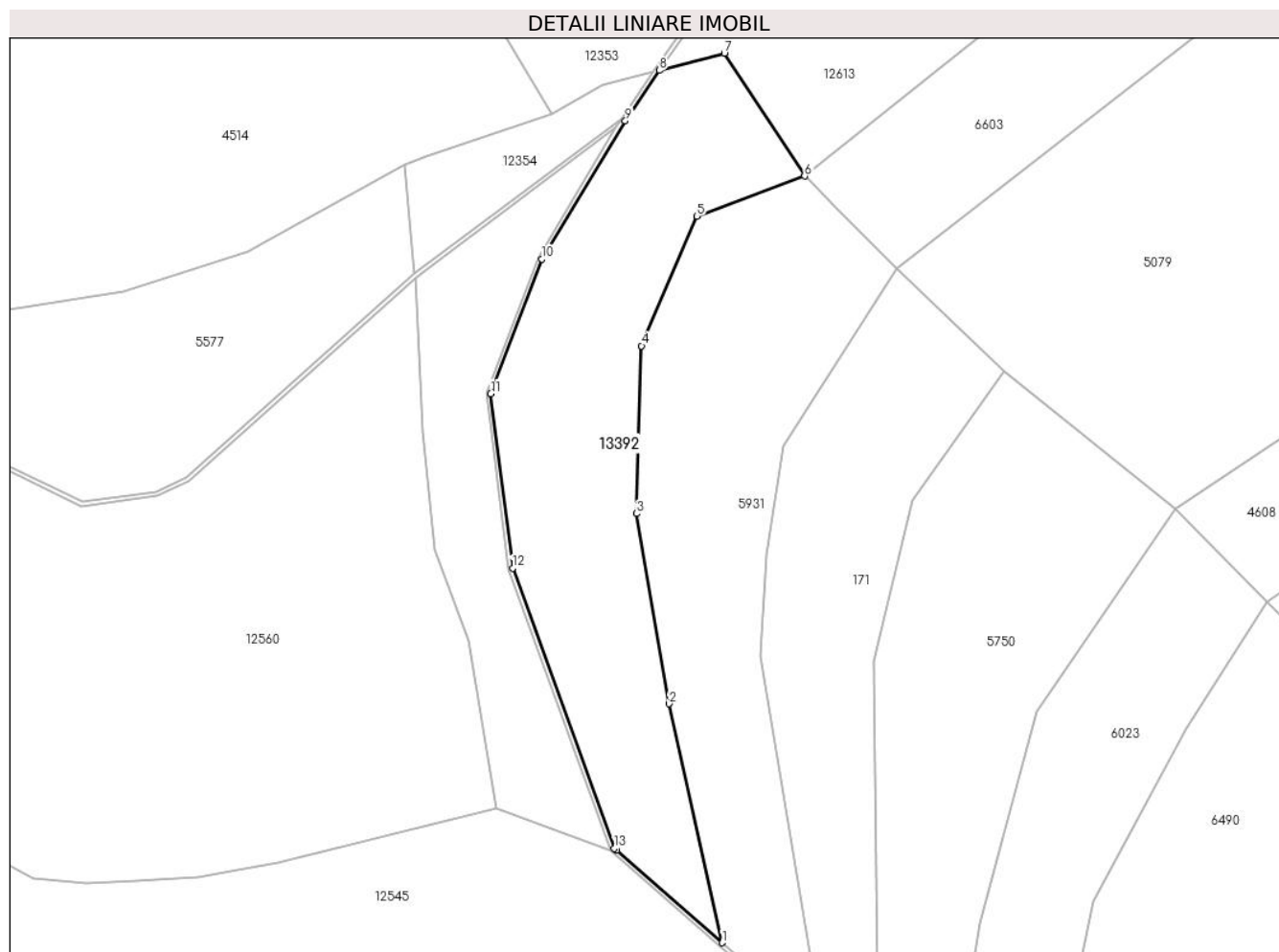
Inscrieri privind dezmembramintele dreptului de proprietate, drepturi reale de garanție și sarcini	Referințe
NU SUNT	

## Anexa Nr. 1 La Partea I

## Teren

Nr cadastral	Suprafața (mp)*	Observații / Referințe
	1.607	

\* Suprafața este determinată în planul de proiecție Stereo 70.



## Date referitoare la teren

Crt	Categorie folosință	Intravilan	Suprafața (mp)	Tarla	Parcelă	Nr. topo	Observații / Referințe
1	fânețe (F) - fânețe împădurite	NU	1.607	25	1880/512	-	

## Lungime Segmente

1) Valorile lungimilor segmentelor sunt obținute din proiecție în plan.

Punct început	X / Y	Punct sfârșit	X / Y	Lungime segment (** (m)
1	397.604,049 474.670,272	2	397.597,502 474.699,76	30.206
2	397.597,502 474.699,76	3	397.593,443 474.723,253	23.841
3	397.593,443 474.723,253	4	397.594,095 474.743,934	20.691
4	397.594,095 474.743,934	5	397.600,899 474.759,96	17.411

Punct început	X / Y	Punct sfârşit	X / Y	Lungime segment (** (m)
5	397.600,899 474.759,96	6	397.614,215 474.764,902	14.203
6	397.614,215 474.764,902	7	397.604,309 474.780,058	18.106
7	397.604,309 474.780,058	8	397.596,297 474.777,925	8.291
8	397.596,297 474.777,925	9	397.592,082 474.771,725	7.497
9	397.592,082 474.771,725	10	397.581,754 474.754,663	19.944
10	397.581,754 474.754,663	11	397.575,468 474.738,049	17.763
11	397.575,468 474.738,049	12	397.578,162 474.716,496	21.721
12	397.578,162 474.716,496	13	397.590,735 474.681,922	36.789
13	397.590,735 474.681,922	14	397.590,984 474.681,704	0.331
14	397.590,984 474.681,704	1	397.604,049 474.670,272	17.36

\*\* Lungimile segmentelor sunt determinate în planul de proiecție Stereo 70 și sunt rotunjite la 1 milimetru.

\*\*\* Distanța dintre puncte este formată din segmente cumulate ce sunt mai mici decât valoarea 1 milimetru.



**DATE DESPRE IMOBILUL NR. 13394**

Oficiul de Cadastru și Publicitate Imobiliară SIBIU  
Biroul de Cadastru și Publicitate Imobiliară Saliste

**A. Partea I. Descrierea imobilului**

TEREN Extravilan

Adresa: Jud. Sibiu

Nr. CF vechi:2816JINA  
Nr. topografic:parte din nr. topo 3555/1,  
3555/2

Nr. Crt	Nr cadastral Nr. topografic	Suprafata* (mp)	Observatii / Referinte
A1	100602	Din acte: 9.390 Masurata: 745	Sector cadastral:25 Teren neimprejmuit; ; PARTIAL CF 100602 UAT JINA

**B. Partea II. Proprietari și acte**

Inscrieri privitoare la dreptul de proprietate și alte drepturi reale		Referințe
<b>10883 / 27/09/2012</b>		
Act Notarial nr. 620, din 21/09/2012 emis de NP AVRAM IULIA-OANA;		
B8	Intabulare, drept de PROPRIETATE, donatie, dobandit prin Conventie, cota actuala 4/8, cota initiala 1/2 1) STERP FLORIN-ILIE, necăsătorit, bun propriu	A1
<b>14398 / 04/09/2023</b>		
Act Notarial nr. 2139, din 31/08/2023 emis de NP VELICA CRISTINA LACRAMIOARA;		
B9	Intabulare, drept de PROPRIETATE, intretinere, dobandit prin Conventie, cota actuala 1/2, cota initiala 1/2 1) STERP DUMITRU, necasatorit, bun propriu	A1
/		
Act Administrativ nr. 12933, din 12/10/2023 emis de PRIMĂRIA COMUNEI JINA;		
B11	Se noteaza posesia factica asupra suprafetei de 745 mp in favoarea lui 1) STERP ILEANA	A1

**C. Partea III. SARCINI .**

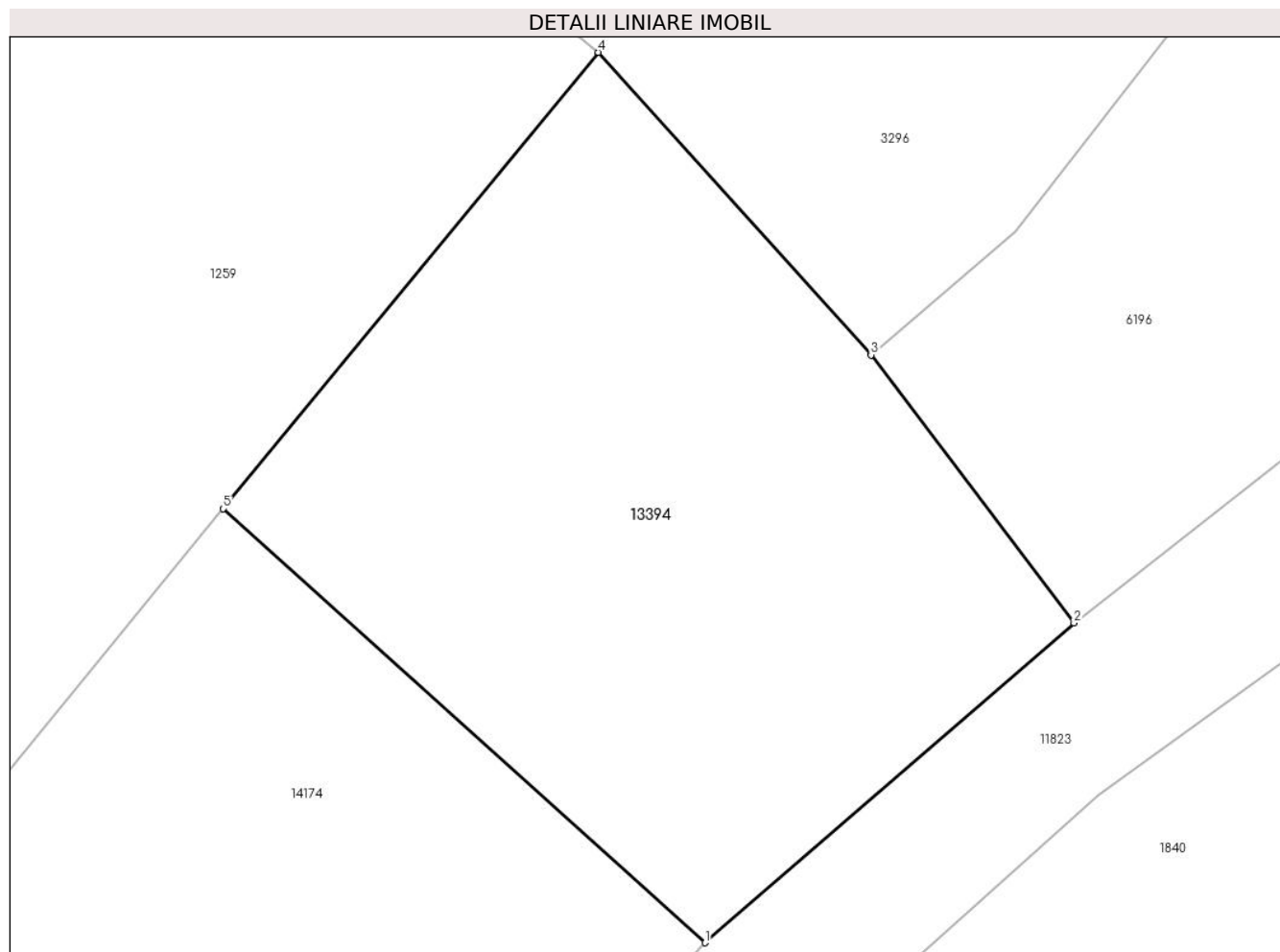
Inscrieri privind dezmembramintele dreptului de proprietate, drepturi reale de garanție și sarcini	Referințe
NU SUNT	

## Anexa Nr. 1 La Partea I

## Teren

Nr cadastral	Suprafața (mp)*	Observații / Referințe
100602	Din acte: 9.390 Masurata: 745	; PARTIAL CF 100602 UAT JINA

\* Suprafața este determinată în planul de proiecție Stereo 70.



## Date referitoare la teren

Crt	Categorie folosință	Intravilan	Suprafața (mp)	Tarla	Parcelă	Nr. topo	Observații / Referințe
1	faneata	NU	745	18	1139/3, 1138/1	parte din nr. topo 3555/1, 3555/2	

## Lungime Segmente

1) Valorile lungimilor segmentelor sunt obținute din proiecție în plan.

Punct început	X / Y	Punct sfârșit	X / Y	Lungime segment (** (m)
1	398.735,666 476.612,751	2	398.752,048 476.626,935	21.669
2	398.752,048 476.626,935	3	398.743,041 476.638,824	14.916
3	398.743,041 476.638,824	4	398.730,944 476.652,249	18.071
4	398.730,944 476.652,249	5	398.714,299 476.632,008	26.206

Punct început	X / Y	Punct sfârșit	X / Y	Lungime segment (** (m)
5	398.714,299 476.632,008	1	398.735,666 476.612,751	28.764

\*\* Lungimile segmentelor sunt determinate în planul de proiecție Stereo 70 și sunt rotunjite la 1 milimetru.

\*\*\* Distanța dintre puncte este formată din segmente cumulate ce sunt mai mici decât valoarea 1 milimetru.





**DATE DESPRE IMOBILUL NR. 13395**

Oficiul de Cadastru și Publicitate Imobiliară SIBIU  
Biroul de Cadastru și Publicitate Imobiliară Saliste

**A. Partea I. Descrierea imobilului**

TEREN Extravilan

Adresa: Jud. Sibiu

Nr. Crt	Nr cadastral Nr. topografic	Suprafața* (mp)	Observații / Referințe
A1		608	Sector cadastral:59 Teren neimprejmut;

**B. Partea II. Proprietari și acte**

Inscrieri privitoare la dreptul de proprietate și alte drepturi reale		Referințe
/		
Act Normativ nr. 7, din 13/03/1996 emis de PARLAMENTUL ROMÂNIEI;		
B1	Intabulare, drept de PROPRIETATE, dobândit prin Lege, cota actuala 1/1, cota initiala 1/1 1) NEIDENTIFICAT NEIDENTIFICAT	A1
Act Administrativ nr. 9613, din 09/08/2023 emis de PRIMĂRIA COMUNEI JINA;		
B2	Se noteaza posesia factica asupra suprafetei de 608 mp in favoarea lui 1) STREULEA AUREL-IOAN 2) STREULEA MARIA	A1

**C. Partea III. SARCINI .**

Inscrieri privind dezmembramintele dreptului de proprietate, drepturi reale de garanție și sarcini	Referințe
NU SUNT	

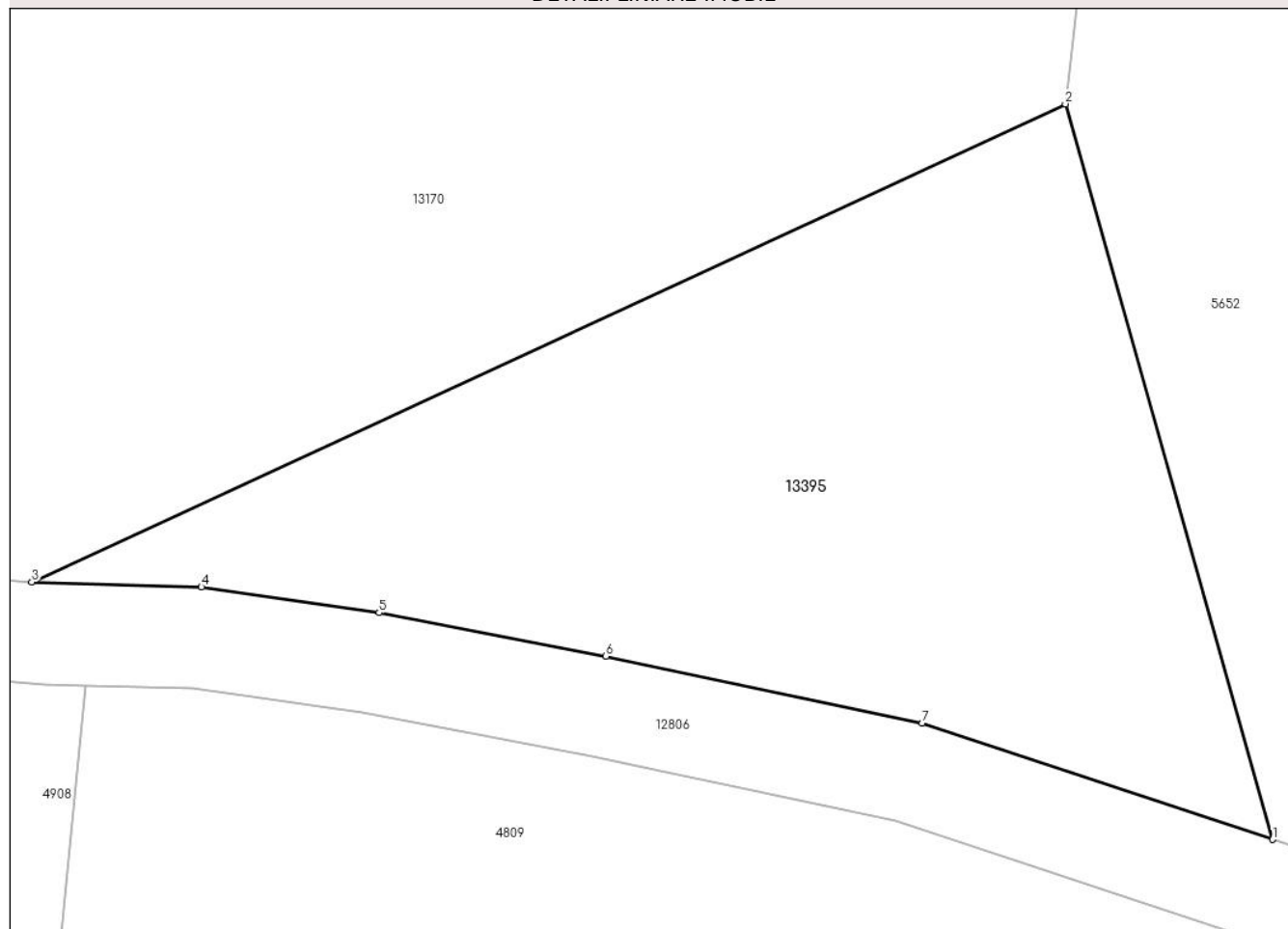
## Anexa Nr. 1 La Partea I

## Teren

Nr cadastral	Suprafața (mp)*	Observații / Referințe
	608	

\* Suprafața este determinată în planul de proiecție Stereo 70.

## DETALII LINIARE IMOBIL



## Date referitoare la teren

Crt	Categorie folosință	Intra vilan	Suprafața (mp)	Tarla	Parcelă	Nr. topo	Observații / Referințe
1	faneata	NU	608	23	1567/60	-	

## Lungime Segmente

1) Valorile lungimilor segmentelor sunt obținute din proiecție în plan.

Punct început	X / Y	Punct sfârșit	X / Y	Lungime segment (** (m)
1	400.735,661 472.093,794	2	400.727,471 472.122,838	30.177
2	400.727,471 472.122,838	3	400.686,624 472.103,966	44.996
3	400.686,624 472.103,966	4	400.693,326 472.103,763	6.705
4	400.693,326 472.103,763	5	400.700,352 472.102,746	7.099
5	400.700,352 472.102,746	6	400.709,314 472.101,031	9.125

Punct început	X / Y	Punct sfârșit	X / Y	Lungime segment (** (m)
6	400.709,314 472.101,031	7	400.721,813 472.098,386	12.776
7	400.721,813 472.098,386	1	400.735,661 472.093,794	14.59

\*\* Lungimile segmentelor sunt determinate în planul de proiecție Stereo 70 și sunt rotunjite la 1 milimetru.

\*\*\* Distanța dintre puncte este formată din segmente cumulate ce sunt mai mici decât valoarea 1 milimetru.



**DATE DESPRE IMOBILUL NR. 13396**

Oficiul de Cadastru și Publicitate Imobiliară SIBIU  
Biroul de Cadastru și Publicitate Imobiliară Saliste

**A. Partea I. Descrierea imobilului**

TEREN Extravilan

Nr. CF vechi:2517Jina  
Nr. topografic:4096, 4097/1

Adresa: Jud. Sibiu

Nr. Crt	Nr cadastral Nr. topografic	Suprafața* (mp)	Observații / Referințe
A1	104068	Din acte: 19.899 Masurata: 36.092	Sector cadastral:30 Teren neimprejmuit;

**B. Partea II. Proprietari și acte**

Inscrieri privitoare la dreptul de proprietate și alte drepturi reale	Referințe	
<b>3191 / 08/10/1907</b>		
Act Notarial nr. -, din 02/10/1907 emis de -;		
B1	Intabulare, drept de PROPRIETATE, cu titlu de drept donatie, dobandit prin Conventie, cota actuala 1/3, cota initiala 1/3 1) <b>STERP IOANA</b> , n. Moga	A1
<b>488 / 06/04/1946</b>		
Act Notarial nr. -, din 26/03/1946 emis de -;		
B2	Intabulare, drept de PROPRIETATE, cu titlu de drept zestre, dobandit prin Conventie, cota actuala 1/3, cota initiala 1/3 1) <b>MOGA IOAN</b>	A1
<b>101 / 08/02/1951</b>		
Hotarare Judecatoreasca nr. 3172, din 01/01/1948 emis de JUDECATORIA POPULARA RURALA MIERCUREA;		
B3	Intabulare, drept de PROPRIETATE, cu titlu de drept mostenire, dobandit prin Succesiune, cota actuala 1/6, cota initiala 1/6 1) <b>SAVA MARIA</b> , n. Streulea	A1
B4	Intabulare, drept de PROPRIETATE, cu titlu de drept mostenire, dobandit prin Succesiune, cota actuala 1/6, cota initiala 1/6 1) <b>BARSAN PARASCHIVA</b> , n. Streulea	A1
/		
Act Administrativ nr. 15560, din 21/11/2023 emis de PRIMĂRIA COMUNEI JINA;		
B5	Se noteaza posesia factica asupra suprafetei de 36092 mp in favoarea lui 1) <b>STREULEA MARIA</b> 2) <b>STREULEA AUREL-IOAN</b>	A1

**C. Partea III. SARCINI .**

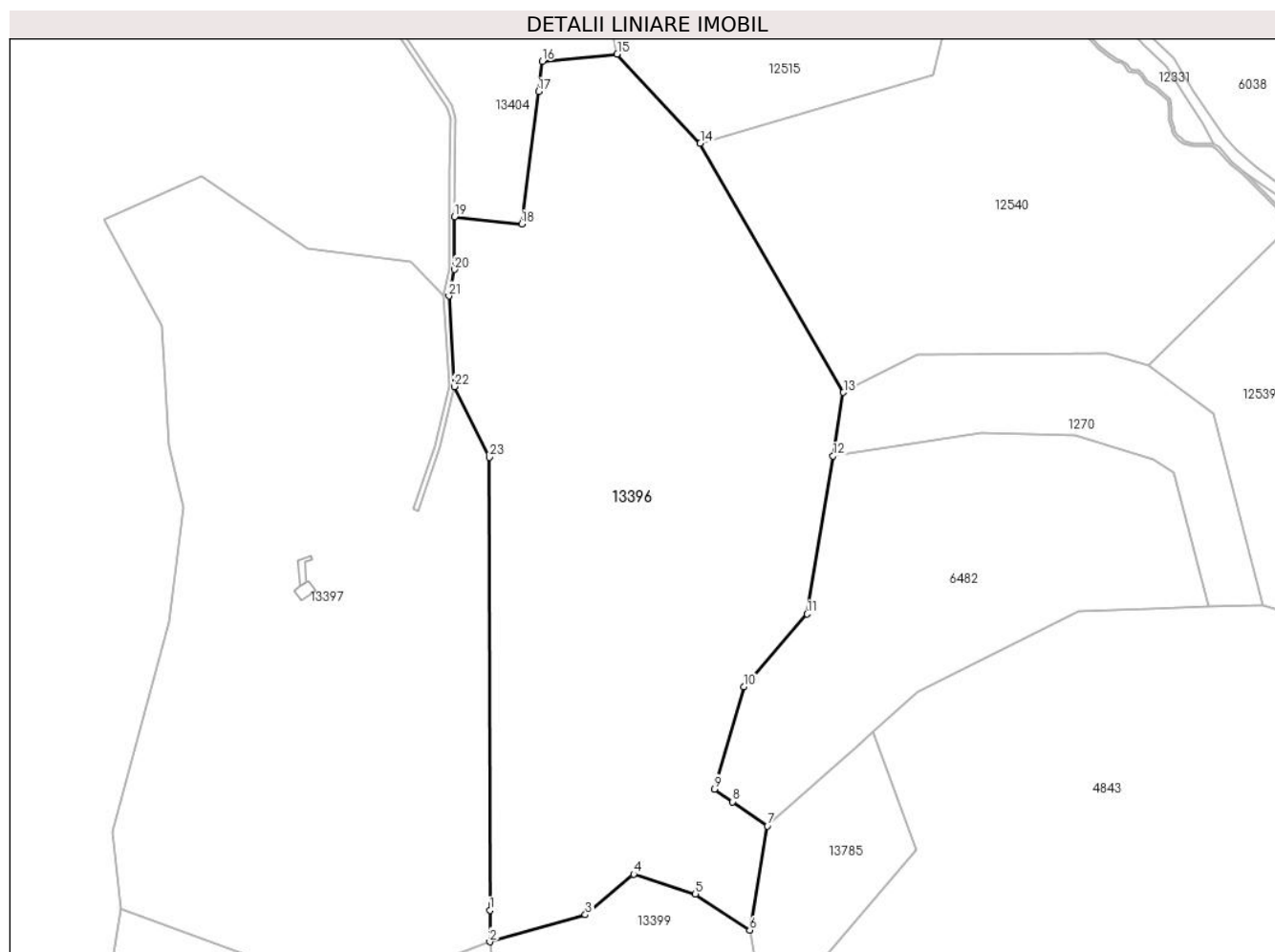
Inscrieri privind dezmembramintele dreptului de proprietate, drepturi reale de garanție și sarcini	Referințe
NU SUNT	

## Anexa Nr. 1 La Partea I

## Teren

Nr cadastral	Suprafața (mp)*	Observații / Referințe
104068	Din acte: 19.899 Masurata: 36.092	

\* Suprafața este determinată în planul de proiecție Stereo 70.



## Date referitoare la teren

Crt	Categorie folosință	Intravilan	Suprafața (mp)	Tarla	Parcelă	Nr. topo	Observații / Referințe
1	fâneata	NU	18.728	25	1880/139	4096, 4097/1	
2	fânețe (F) - fânețe împădurite	NU	17.364	25	1880/139, 1722	4096, 4097/1	

## Lungime Segmente

1) Valorile lungimilor segmentelor sunt obținute din proiecție în plan.

Punct început	X / Y	Punct sfârșit	X / Y	Lungime segment (** (m)
1	399.294,281 474.560,809	2	399.294,293 474.548,506	12.303
3	399.331,579 474.559,085	4	399.350,421 474.574,931	24.619
5	399.374,598 474.567,205	6	399.395,865 474.553,028	25.559

Punct început	X / Y	Punct sfârșit	X / Y	Lungime segment (** (m)
2	399.294,293 474.548,506	3	399.331,579 474.559,085	38.758
4	399.350,421 474.574,931	5	399.374,598 474.567,205	25.381
6	399.395,865 474.553,028	7	399.402,695 474.593,753	41.294

Punct început	X / Y	Punct sfârșit	X / Y	Lungime segment (** (m)
7	399.402,695 474.593,753	8	399.389,154 474.603,206	16.514
9	399.382,09 474.608,136	10	399.393,502 474.648,1	41.561
11	399.418,225 474.676,475	12	399.428,357 474.738,165	62.517
13	399.432,436 474.763,001	14	399.376,49 474.860,191	112.142
15	399.344,014 474.895,047	16	399.314,76 474.892,189	29.393
17	399.313,261 474.880,383	18	399.306,698 474.828,685	52.113
19	399.280,49 474.831,606	20	399.280,366 474.810,94	20.666
21	399.278,252 474.800,611	22	399.280,391 474.765,257	35.419
23	399.294,104 474.737,652	1	399.294,281 474.560,809	176.843

Punct început	X / Y	Punct sfârșit	X / Y	Lungime segment (** (m)
8	399.389,154 474.603,206	9	399.382,09 474.608,136	8.614
10	399.393,502 474.648,1	11	399.418,225 474.676,475	37.635
12	399.428,357 474.738,165	13	399.432,436 474.763,001	25.169
14	399.376,49 474.860,191	15	399.344,014 474.895,047	47.641
16	399.314,76 474.892,189	17	399.313,261 474.880,383	11.901
18	399.306,698 474.828,685	19	399.280,49 474.831,606	26.37
20	399.280,366 474.810,94	21	399.278,252 474.800,611	10.543
22	399.280,391 474.765,257	23	399.294,104 474.737,652	30.823

\*\* Lungimile segmentelor sunt determinate în planul de proiecție Stereo 70 și sunt rotunjite la 1 milimetru.

\*\*\* Distanța dintre puncte este formată din segmente cumulate ce sunt mai mici decât valoarea 1 milimetru.





**DATE DESPRE IMOBILUL NR. 13397**

Oficiul de Cadastru și Publicitate Imobiliară SIBIU  
Biroul de Cadastru și Publicitate Imobiliară Saliste

**A. Partea I. Descrierea imobilului**

TEREN Extravilan

Adresa: Jud. Sibiu

Nr. Crt	Nr cadastral Nr. topografic	Suprafața* (mp)	Observații / Referințe
A1		36.513	Sector cadastral:30 Teren neimpregmuit;

**Construcții**

Crt	Nr cadastral Nr. topografic	Adresa	Observații / Referințe
A1.1		Jud. Sibiu	Nr. niveluri:1; S. construita la sol:32 mp; ANEXA-P
A1.2		Jud. Sibiu	Nr. niveluri:1; S. construita la sol:29 mp; ANEXA-P

**B. Partea II. Proprietari și acte**

Inscrieri privitoare la dreptul de proprietate și alte drepturi reale		Referințe
/		
Act Normativ nr. 7, din 13/03/1996 emis de PARLAMENTUL ROMÂNIEI;		
B1	Intabulare, drept de PROPRIETATE, dobândit prin Lege, cota actuala 1/1, cota initiala 1/1 1) NEIDENTIFICAT NEIDENTIFICAT	A1
Act Administrativ nr. 10272, din 29/08/2023 emis de PRIMĂRIA COMUNEI JINA;		
B2	Se noteaza posesia factica asupra suprafetei de 36513 mp in favoarea lui 1) STREULEA ILEANA 2) STREULEA GHEORGHE	A1
Act Normativ nr. 7, din 13/03/1996 emis de PARLAMENTUL ROMÂNIEI;		
B3	Intabulare, drept de PROPRIETATE, dobândit prin Lege, cota actuala 1/1, cota initiala 1/1 1) STREULEA ILEANA 2) STREULEA GHEORGHE	A1.1, A1.2

**C. Partea III. SARCINI .**

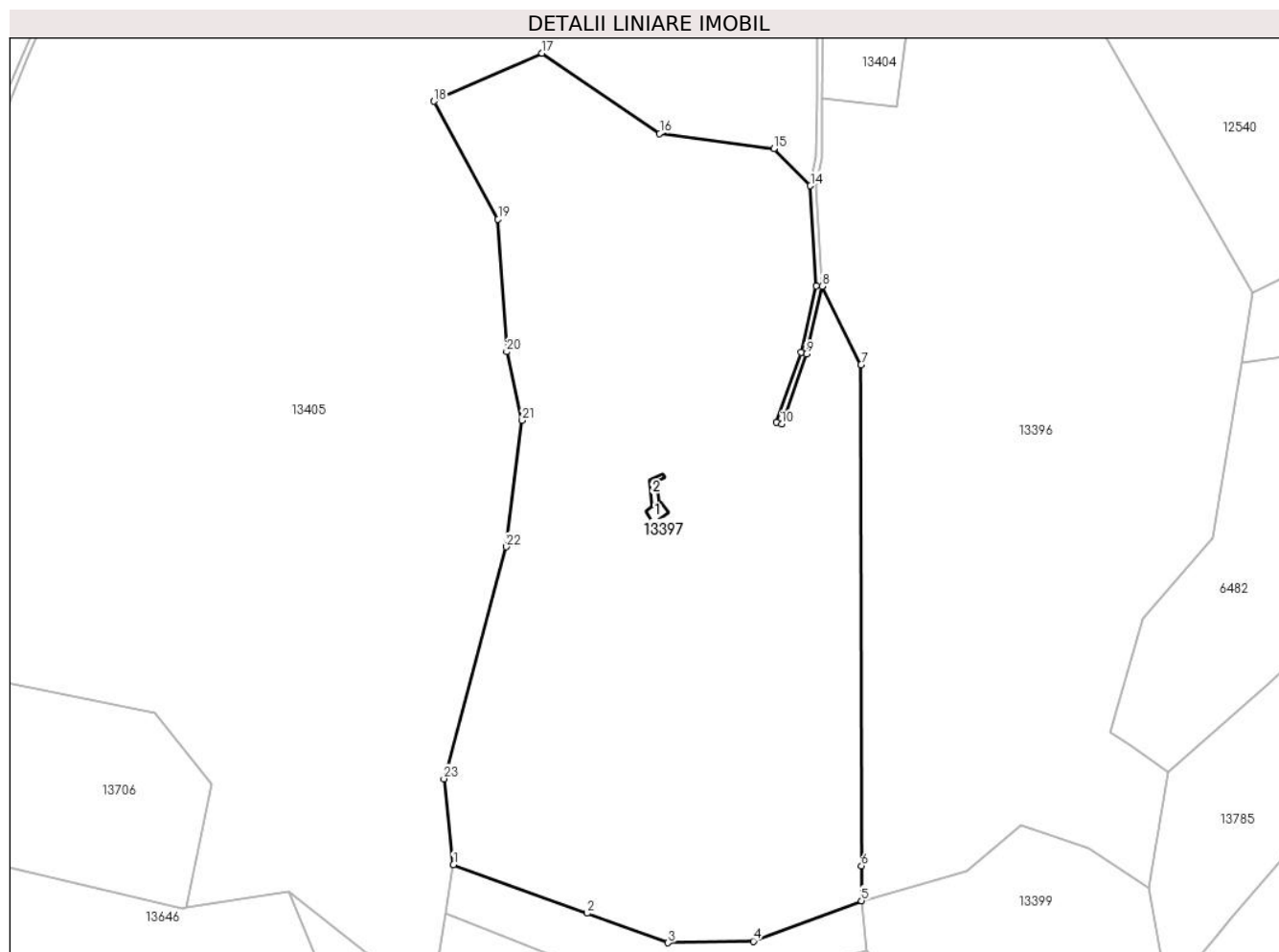
Inscrieri privind dezmembramintele dreptului de proprietate, drepturi reale de garanție și sarcini	Referințe
NU SUNT	

## Anexa Nr. 1 La Partea I

## Teren

Nr cadastral	Suprafața (mp)*	Observații / Referințe
	36.513	

\* Suprafața este determinată în planul de proiecție Stereo 70.



## Date referitoare la teren

Crt	Categorie folosință	Intravilan	Suprafața (mp)	Tarla	Parcelă	Nr. topo	Observații / Referințe
1	curți constructii	NU	195	25	1723	-	
2	faneata	NU	27.115	25	1880/226	-	
3	fânețe (F) - fânețe împădurite	NU	6.224	25	1880/227	-	
4	fânețe (F) - fânețe împădurite	NU	2.979	25	1880/228	-	

## Date referitoare la construcții

Crt	Număr	Destinație construcție	Supraf. (mp)	Situație juridică	Observații / Referințe
A1.1		constructii anexa	32	Cu acte	Nr. niveluri:1; S. construita la sol:32 mp; ANEXA-P
A1.2		constructii anexa	29	Cu acte	Nr. niveluri:1; S. construita la sol:29 mp; ANEXA-P

## Lungime Segmente

1) Valorile lungimilor segmentelor sunt obținute din proiecție în plan.

Punct început	X / Y	Punct sfârșit	X / Y	Lungime segment (** (m)
1	399.150,202 474.561,167	2	399.197,383 474.544,051	50.19
3	399.226,009 474.533,667	4	399.256,081 474.534,216	30.077
5	399.294,293 474.548,506	6	399.294,281 474.560,809	12.303
7	399.294,104 474.737,652	8	399.280,391 474.765,257	30.823
9	399.274,809 474.741,366	10	399.266,109 474.716,658	26.195
11	399.264,223 474.717,322	12	399.272,886 474.741,928	26.086
13	399.278,377 474.765,428	14	399.276,24 474.800,753	35.39
15	399.263,315 474.813,821	16	399.223,041 474.819,244	40.637
17	399.181,509 474.847,513	18	399.143,285 474.830,544	41.821
19	399.165,966 474.788,979	20	399.169,001 474.742,181	46.896
21	399.174,496 474.717,937	22	399.168,764 474.673,372	44.932
23	399.146,879 474.591,495	1	399.150,202 474.561,167	30.51

Punct început	X / Y	Punct sfârșit	X / Y	Lungime segment (** (m)
2	399.197,383 474.544,051	3	399.226,009 474.533,667	30.451
4	399.256,081 474.534,216	5	399.294,293 474.548,506	40.797
6	399.294,281 474.560,809	7	399.294,104 474.737,652	176.843
8	399.280,391 474.765,257	9	399.274,809 474.741,366	24.534
10	399.266,109 474.716,658	11	399.264,223 474.717,322	1.999
12	399.272,886 474.741,928	13	399.278,377 474.765,428	24.133
14	399.276,24 474.800,753	15	399.263,315 474.813,821	18.38
16	399.223,041 474.819,244	17	399.181,509 474.847,513	50.24
18	399.143,285 474.830,544	19	399.165,966 474.788,979	47.351
20	399.169,001 474.742,181	21	399.174,496 474.717,937	24.859
22	399.168,764 474.673,372	23	399.146,879 474.591,495	84.751

\*\* Lungimile segmentelor sunt determinate în planul de proiecție Stereo 70 și sunt rotunjite la 1 milimetru.

\*\*\* Distanța dintre puncte este formată din segmente cumulate ce sunt mai mici decât valoarea 1 milimetru.



**DATE DESPRE IMOBILUL NR. 13398**

Oficiul de Cadastru și Publicitate Imobiliară SIBIU  
Biroul de Cadastru și Publicitate Imobiliară Saliste

**A. Partea I. Descrierea imobilului**

TEREN Extravilan

Adresa: Jud. Sibiu

Nr. Crt	Nr cadastral Nr. topografic	Suprafața* (mp)	Observații / Referințe
A1		2.516	Sector cadastral:30 Teren neimprejmut;

**B. Partea II. Proprietari și acte**

Inscrieri privitoare la dreptul de proprietate și alte drepturi reale		Referințe
/		
Act Normativ nr. 7, din 13/03/1996 emis de PARLAMENTUL ROMÂNIEI;		
B1	Intabulare, drept de PROPRIETATE, dobândit prin Lege, cota actuala 1/1, cota initiala 1/1 1) NEIDENTIFICAT NEIDENTIFICAT	A1
Act Administrativ nr. 10273, din 29/08/2023 emis de PRIMĂRIA COMUNEI JINA;		
B2	Se noteaza posesia factica asupra suprafetei de 2516 mp in favoarea lui 1) STREULEA GHEORGHE 2) STREULEA ILEANA	A1

**C. Partea III. SARCINI .**


Inscrieri privind dezmembramintele dreptului de proprietate, drepturi reale de garanție și sarcini	Referințe
NU SUNT	

## Anexa Nr. 1 La Partea I

## Teren

Nr cadastral	Suprafața (mp)*	Observații / Referințe
	2.516	

\* Suprafața este determinată în planul de proiecție Stereo 70.



## Date referitoare la teren

Crt	Categorie folosință	Intravilan	Suprafața (mp)	Tarla	Parcelă	Nr. topo	Observații / Referințe
1	fânețe (F) - fânețe împădurite	NU	2.516	25	1880/231, 1711/4	-	

## Lungime Segmente

1) Valorile lungimilor segmentelor sunt obținute din proiecție în plan.

Punct început	X / Y	Punct sfârșit	X / Y	Lungime segment (** (m))
1	399.313,886 474.511,541	2	399.306,157 474.519,109	10.817
2	399.306,157 474.519,109	3	399.265,109 474.508,059	42.509
3	399.265,109 474.508,059	4	399.249,731 474.503,919	15.926
4	399.249,731 474.503,919	5	399.218,781 474.501,572	31.039

Punct început	X / Y	Punct sfârșit	X / Y	Lungime segment (** (m)
5	399.218,781 474.501,572	6	399.184,999 474.509,093	34.609
6	399.184,999 474.509,093	7	399.144,735 474.528,255	44.591
7	399.144,735 474.528,255	8	399.142,134 474.512,595	15.875
8	399.142,134 474.512,595	9	399.179,141 474.494,908	41.016
9	399.179,141 474.494,908	10	399.204,816 474.486,341	27.067
10	399.204,816 474.486,341	11	399.235,683 474.489,382	31.016
11	399.235,683 474.489,382	12	399.243,519 474.490,153	7.874
12	399.243,519 474.490,153	13	399.284,137 474.497,354	41.251
13	399.284,137 474.497,354	1	399.313,886 474.511,541	32.959

\*\* Lungimile segmentelor sunt determinate în planul de proiecție Stereo 70 și sunt rotunjite la 1 milimetru.

\*\*\* Distanța dintre puncte este formată din segmente cumulate ce sunt mai mici decât valoarea 1 milimetru.





**DATE DESPRE IMOBILUL NR. 13399**

Oficiul de Cadastru și Publicitate Imobiliară SIBIU  
Biroul de Cadastru și Publicitate Imobiliară Saliste

**A. Partea I. Descrierea imobilului**

TEREN Extravilan

Adresa: Jud. Sibiu

Nr. Crt	Nr cadastral Nr. topografic	Suprafața* (mp)	Observații / Referințe
A1		5.525	Sector cadastral:30 Teren neimprejmut;

**B. Partea II. Proprietari și acte**

Inscrieri privitoare la dreptul de proprietate și alte drepturi reale		Referințe
/		
Act Normativ nr. 7, din 13/03/1996 emis de PARLAMENTUL ROMÂNIEI;		
B1	Intabulare, drept de PROPRIETATE, dobândit prin Lege, cota actuala 1/1, cota initiala 1/1 1) NEIDENTIFICAT NEIDENTIFICAT	A1
Act Administrativ nr. 10271, din 29/08/2023 emis de PRIMĂRIA COMUNEI JINA;		
B2	Se noteaza posesia factica asupra suprafetei de 5525 mp in favoarea lui 1) STREULEA GHEORGHE 2) STREULEA ILEANA	A1

**C. Partea III. SARCINI .**

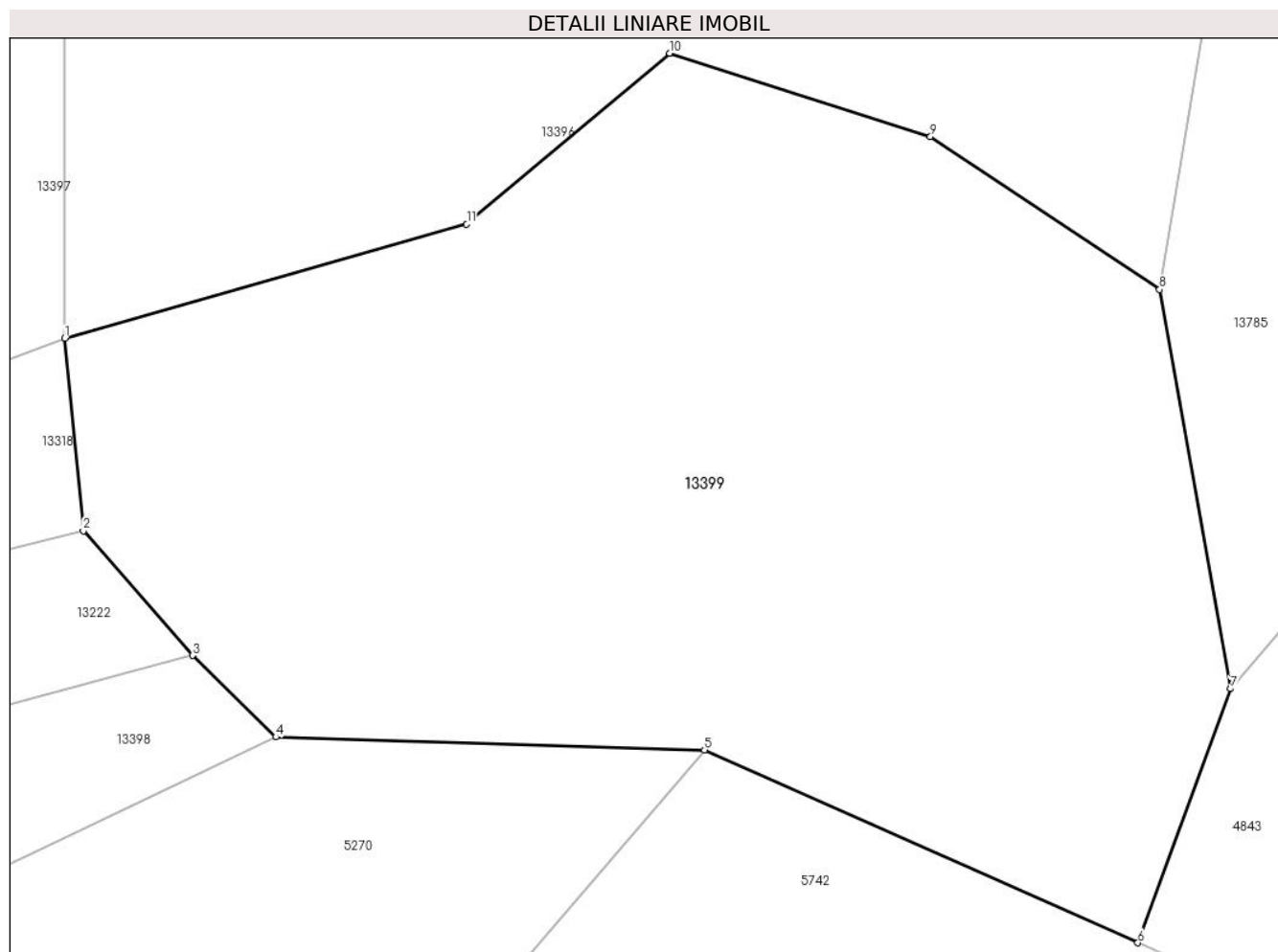
Inscrieri privind dezmembramintele dreptului de proprietate, drepturi reale de garanție și sarcini	Referințe
NU SUNT	

## Anexa Nr. 1 La Partea I

## Teren

Nr cadastral	Suprafața (mp)*	Observații / Referințe
	5.525	

\* Suprafața este determinată în planul de proiecție Stereo 70.



## Date referitoare la teren

Crt	Categorie folosință	Intravilan	Suprafața (mp)	Tarla	Parcelă	Nr. topo	Observații / Referințe
1	fânețe (F) - fânețe împădurite	NU	5.525	25	1711/3, 1880/225	-	

## Lungime Segmente

1) Valorile lungimilor segmentelor sunt obținute din proiecție în plan.

Punct început	X / Y	Punct sfârșit	X / Y	Lungime segment (** (m)
1	399.294,293 474.548,506	2	399.296,015 474.530,669	17.92
2	399.296,015 474.530,669	3	399.306,157 474.519,109	15.378
3	399.306,157 474.519,109	4	399.313,886 474.511,541	10.817
4	399.313,886 474.511,541	5	399.353,645 474.510,337	39.777

Punct început	X / Y	Punct sfârşit	X / Y	Lungime segment (** (m)
5	399.353,645 474.510,337	6	399.393,839 474.492,472	43.985
6	399.393,839 474.492,472	7	399.402,447 474.516,027	25.079
7	399.402,447 474.516,027	8	399.395,865 474.553,028	37.582
8	399.395,865 474.553,028	9	399.374,598 474.567,205	25.559
9	399.374,598 474.567,205	10	399.350,421 474.574,931	25.381
10	399.350,421 474.574,931	11	399.331,579 474.559,085	24.619
11	399.331,579 474.559,085	1	399.294,293 474.548,506	38.758

\*\* Lungimile segmentelor sunt determinate în planul de proiecție Stereo 70 și sunt rotunjite la 1 milimetru.

\*\*\* Distanța dintre puncte este formată din segmente cumulate ce sunt mai mici decât valoarea 1 milimetru.



**DATE DESPRE IMOBILUL NR. 13401**

Oficiul de Cadastru și Publicitate Imobiliară SIBIU  
Biroul de Cadastru și Publicitate Imobiliară Saliste

**A. Partea I. Descrierea imobilului**

Nr. CF vechi: 2154 Jina  
Nr. topografic: parte din nr. top 3924/2,  
3925/2

TEREN Extravilan

Adresa: Jud. Sibiu

Nr. Crt	Nr cadastral Nr. topografic	Suprafața* (mp)	Observații / Referințe
A1		Din acte: 12.345 Masurata: 38.622	Sector cadastral: 30 Teren neimprejmit;

**B. Partea II. Proprietari și acte**

Inscrieri privitoare la dreptul de proprietate și alte drepturi reale		Referințe
<b>1133 / 11/11/1943</b>		
Hotarare Judecatoreasca nr. 136/1942, din 01/01/1942 emis de JUDECĂTORIA MIERCUREA;		
B1	Intabulare, drept de PROPRIETATE, dobândit prin Hotarare Judecatoreasca, cota actuala 1/3, cota initiala 1/3 1) <b>BĂRSAN IOANA</b> , măr. Ciorogariu <i>OBSERVATII: , poziție preluată din CF 2154 JINA</i>	A1
<b>504 / 14/06/1995</b>		
Act Notarial nr. 96/1995, din 01/01/1995 emis de NOTARIATUL DE STAT LOCAL SĂLIȘTE (dosar nr. 124/1995);		
B2	Intabulare, drept de PROPRIETATE, cu titlu de drept moștenire, dobândit prin Succesiune, cota actuala 2/3, cota initiala 2/3 1) <b>BORDEAN MARIA</b> , n. Sterp <i>OBSERVATII: , poziție preluată din CF 2154 JINA</i>	A1
/		
Act Administrativ nr. 3560, din 26/01/2024 emis de PRIMĂRIA COMUNEI JINA;		
B3	Se noteaza posesia factica asupra suprafetei de 38622 mp in favoarea lui 1) <b>PAMFILOIU MIRCEA</b>	A1

**C. Partea III. SARCINI .**

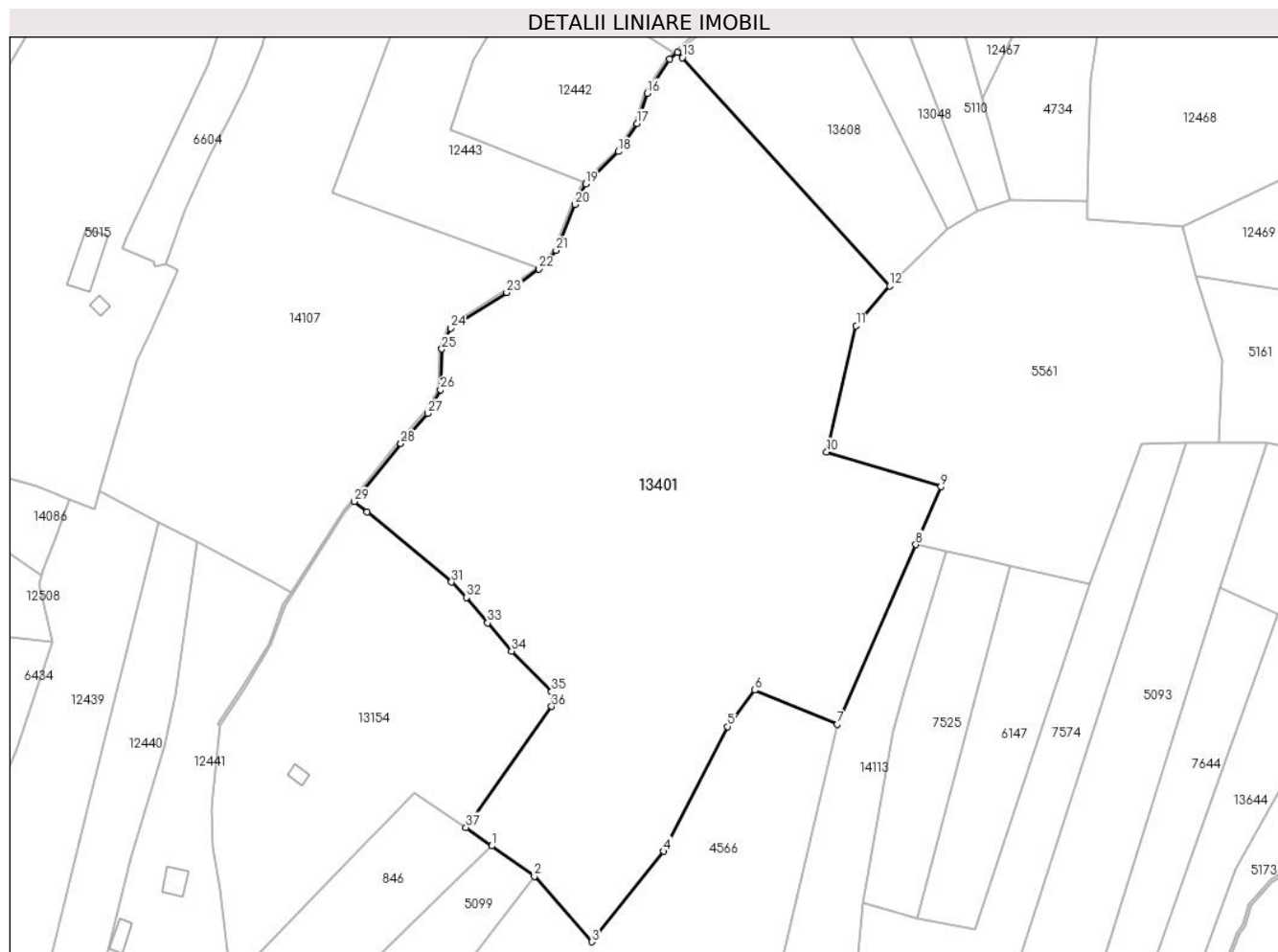
Inscrieri privind dezmembramintele dreptului de proprietate, drepturi reale de garanție și sarcini	Referințe
NU SUNT	

## Anexa Nr. 1 La Partea I

## Teren

Nr cadastral	Suprafața (mp)*	Observații / Referințe
	Din acte: 12.345 Masurata: 38.622	

\* Suprafața este determinată în planul de proiecție Stereo 70.



## Date referitoare la teren

Crt	Categorie folosință	Intra vilan	Suprafața (mp)	Tarla	Parcelă	Nr. topo	Observații / Referințe
1	faneata	NU	30.188	25	1852/9, 1880/409	parte din nr. top 3924/2, 3925/2	
2	fânețe (F) - fânețe împădurite	NU	6.256	25	1880/410	parte din nr. top 3924/2, 3925/2	
3	fânețe (F) - fânețe împădurite	NU	2.178	25	1853/4	parte din nr. top 3924/2, 3925/2	

## Lungime Segmente

1) Valorile lungimilor segmentelor sunt obținute din proiecție în plan.

Punct început	X / Y	Punct sfârșit	X / Y	Lungime segment (** (m)
1	398.274,926 474.818,166	2	398.291,395 474.806,382	20.251

Punct început	X / Y	Punct sfârșit	X / Y	Lungime segment (** (m)
2	398.291,395 474.806,382	3	398.313,54 474.781,085	33.621

Punct început	X / Y	Punct sfârșit	X / Y	Lungime segment (** (m)
3	398.313,54 474.781,085	4	398.341,511 474.816,083	44.802
5	398.366,087 474.864,342	6	398.376,685 474.878,413	17.616
7	398.408,668 474.865,199	8	398.438,994 474.934,689	75.819
9	398.448,76 474.957,068	10	398.404,543 474.970,543	46.225
11	398.415,949 475.019,329	12	398.428,841 475.034,771	20.116
13	398.348,594 475.122,951	14	398.346,675 475.125,059	2.851
15	398.343,638 475.122,423	16	398.335,069 475.109,197	15.759
17	398.331,089 475.097,448	18	398.323,951 475.086,645	12.948
19	398.311,293 475.074,176	20	398.307,032 475.066,21	9.034
21	398.299,786 475.048,474	22	398.293,157 475.041,26	9.797
23	398.280,674 475.032,153	24	398.258,941 475.018,414	25.712
25	398.255,595 475.010,288	26	398.255,088 474.994,573	15.723
27	398.250,121 474.985,423	28	398.239,705 474.973,737	15.654
29	398.221,704 474.951,341	30	398.226,658 474.947,246	6.427
31	398.259,348 474.920,224	32	398.265,169 474.914,21	8.37
33	398.273,289 474.904,375	34	398.282,625 474.893,455	14.367
35	398.298,01 474.877,786	36	398.298,096 474.872,092	5.695
37	398.264,92 474.825,325	1	398.274,926 474.818,166	12.303

Punct început	X / Y	Punct sfârșit	X / Y	Lungime segment (** (m)
4	398.341,511 474.816,083	5	398.366,087 474.864,342	54.156
6	398.376,685 474.878,413	7	398.408,668 474.865,199	34.605
8	398.438,994 474.934,689	9	398.448,76 474.957,068	24.417
10	398.404,543 474.970,543	11	398.415,949 475.019,329	50.102
12	398.428,841 475.034,771	13	398.348,594 475.122,951	119.228
14	398.346,675 475.125,059	15	398.343,638 475.122,423	4.021
16	398.335,069 475.109,197	17	398.331,089 475.097,448	12.405
18	398.323,951 475.086,645	19	398.311,293 475.074,176	17.768
20	398.307,032 475.066,21	21	398.299,786 475.048,474	19.159
22	398.293,157 475.041,26	23	398.280,674 475.032,153	15.452
24	398.258,941 475.018,414	25	398.255,595 475.010,288	8.788
26	398.255,088 474.994,573	27	398.250,121 474.985,423	10.411
28	398.239,705 474.973,737	29	398.221,704 474.951,341	28.734
30	398.226,658 474.947,246	31	398.259,348 474.920,224	42.413
32	398.265,169 474.914,21	33	398.273,289 474.904,375	12.754
34	398.282,625 474.893,455	35	398.298,01 474.877,786	21.959
36	398.298,096 474.872,092	37	398.264,92 474.825,325	57.339

\*\* Lungimile segmentelor sunt determinate în planul de proiecție Stereo 70 și sunt rotunjite la 1 milimetru.

\*\*\* Distanța dintre puncte este formată din segmente cumulate ce sunt mai mici decât valoarea 1 milimetru.





**DATE DESPRE IMOBILUL NR. 13402**

Oficiul de Cadastru și Publicitate Imobiliară SIBIU  
Biroul de Cadastru și Publicitate Imobiliară Saliste

**A. Partea I. Descrierea imobilului**

TEREN Extravilan

Adresa: Jud. Sibiu

Nr. Crt	Nr cadastral Nr. topografic	Suprafața* (mp)	Observații / Referințe
A1		3.592	Sector cadastral:15 Teren neimprejmut;

**B. Partea II. Proprietari și acte**

Inscrieri privitoare la dreptul de proprietate și alte drepturi reale		Referințe
/		
Act Normativ nr. 7, din 13/03/1996 emis de PARLAMENTUL ROMÂNIEI;		
B1	Intabulare, drept de PROPRIETATE, dobândit prin Lege, cota actuala 1/1, cota initiala 1/1 1) NEIDENTIFICAT NEIDENTIFICAT	A1
Act Administrativ nr. 10719, din 30/08/2023 emis de PRIMĂRIA COMUNEI JINA;		
B2	Se noteaza posesia factica asupra suprafetei de 3592 mp in favoarea lui 1) STERP ELENA 2) STERP IOAN	A1

**C. Partea III. SARCINI .**

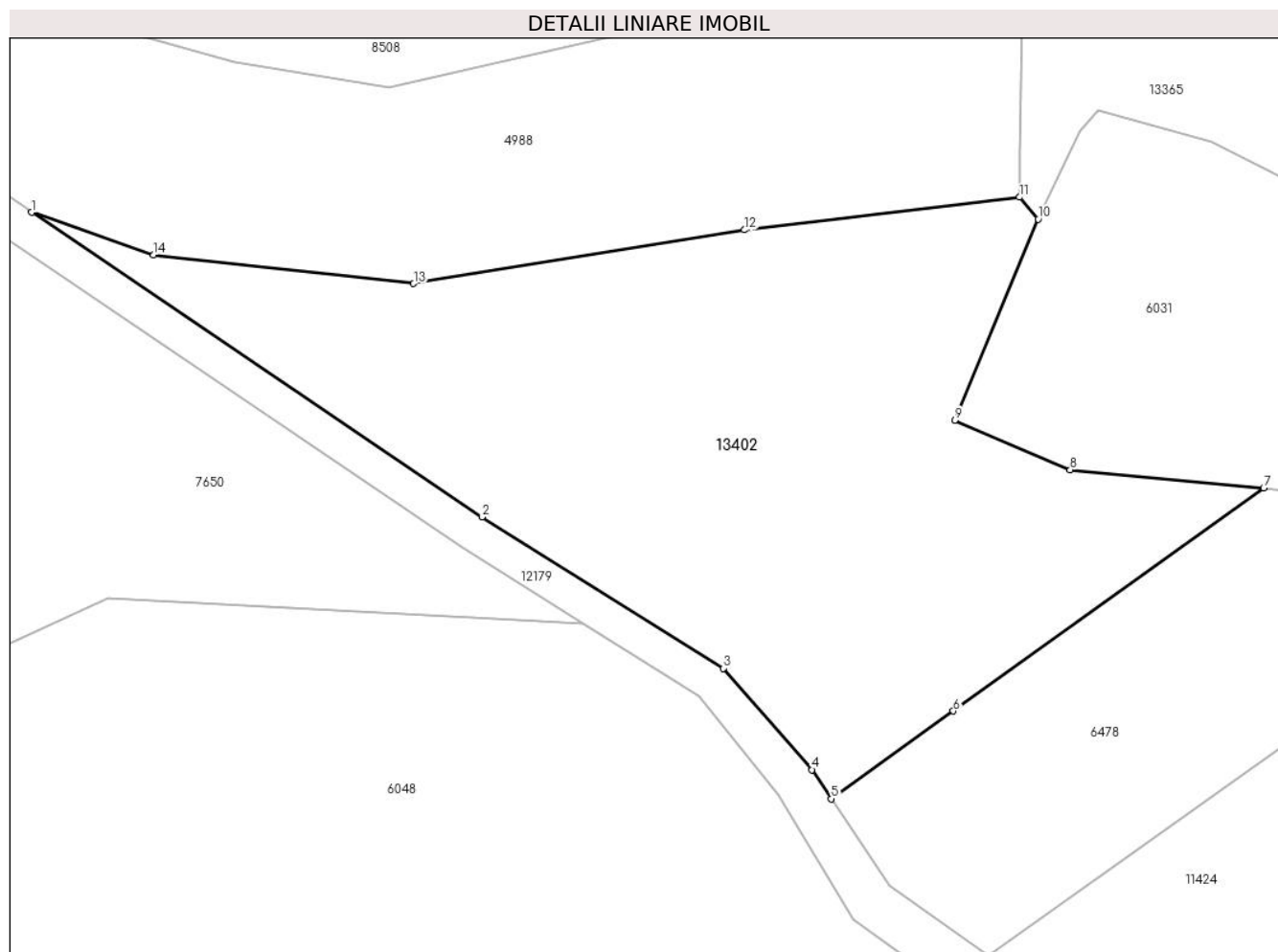
Inscrieri privind dezmembramintele dreptului de proprietate, drepturi reale de garanție și sarcini	Referințe
NU SUNT	

## Anexa Nr. 1 La Partea I

## Teren

Nr cadastral	Suprafața (mp)*	Observații / Referințe
	3.592	

\* Suprafața este determinată în planul de proiecție Stereo 70.



## Date referitoare la teren

Crt	Categorie folosință	Intravilan	Suprafața (mp)	Tarla	Parcelă	Nr. topo	Observații / Referințe
1	fânețe (F) - fânețe împădurite	NU	3.592	6	351/21	-	

## Lungime Segmente

1) Valorile lungimilor segmentelor sunt obținute din proiecție în plan.

Punct început	X / Y	Punct sfârșit	X / Y	Lungime segment (** (m)
1	395.832,701 476.843,399	2	395.881,919 476.810,115	59.416
2	395.881,919 476.810,115	3	395.908,304 476.793,591	31.132
3	395.908,304 476.793,591	4	395.918,007 476.782,515	14.725
4	395.918,007 476.782,515	5	395.920,118 476.779,338	3.814

Punct început	X / Y	Punct sfârșit	X / Y	Lungime segment (** (m)
5	395.920,118 476.779,338	6	395.933,451 476.788,92	16.419
6	395.933,451 476.788,92	7	395.967,37 476.813,297	41.77
7	395.967,37 476.813,297	8	395.946,213 476.815,275	21.249
8	395.946,213 476.815,275	9	395.933,61 476.820,697	13.72
9	395.933,61 476.820,697	10	395.942,725 476.842,645	23.765
10	395.942,725 476.842,645	11	395.940,691 476.845,044	3.145
11	395.940,691 476.845,044	12	395.910,622 476.841,47	30.281
12	395.910,622 476.841,47	13	395.874,458 476.835,603	36.637
13	395.874,458 476.835,603	14	395.846,043 476.838,739	28.588
14	395.846,043 476.838,739	1	395.832,701 476.843,399	14.132

\*\* Lungimile segmentelor sunt determinate în planul de proiecție Stereo 70 și sunt rotunjite la 1 milimetru.

\*\*\* Distanța dintre puncte este formată din segmente cumulate ce sunt mai mici decât valoarea 1 milimetru.



**DATE DESPRE IMOBILUL NR. 13403**

Oficiul de Cadastru și Publicitate Imobiliară SIBIU  
Biroul de Cadastru și Publicitate Imobiliară Saliste

**A. Partea I. Descrierea imobilului**

TEREN Extravilan

Adresa: Jud. Sibiu

Nr. Crt	Nr cadastral Nr. topografic	Suprafața* (mp)	Observații / Referințe
A1		1.153	Sector cadastral:15 Teren neimprejmut;

**B. Partea II. Proprietari și acte**

Inscrieri privitoare la dreptul de proprietate și alte drepturi reale	Referințe
/	
Act Normativ nr. 7, din 13/03/1996 emis de PARLAMENTUL ROMÂNIEI;	
B1	Intabulare, drept de PROPRIETATE, dobândit prin Lege, cota actuala 1/1, cota initiala 1/1
	1) NEIDENTIFICAT NEIDENTIFICAT
Act Administrativ nr. 12222, din 05/10/2023 emis de PRIMĂRIA COMUNEI JINA;	
B2	Se noteaza posesia factica asupra suprafetei de 1153 mp in favoarea lui
	1) STERP IOAN

**C. Partea III. SARCINI .**

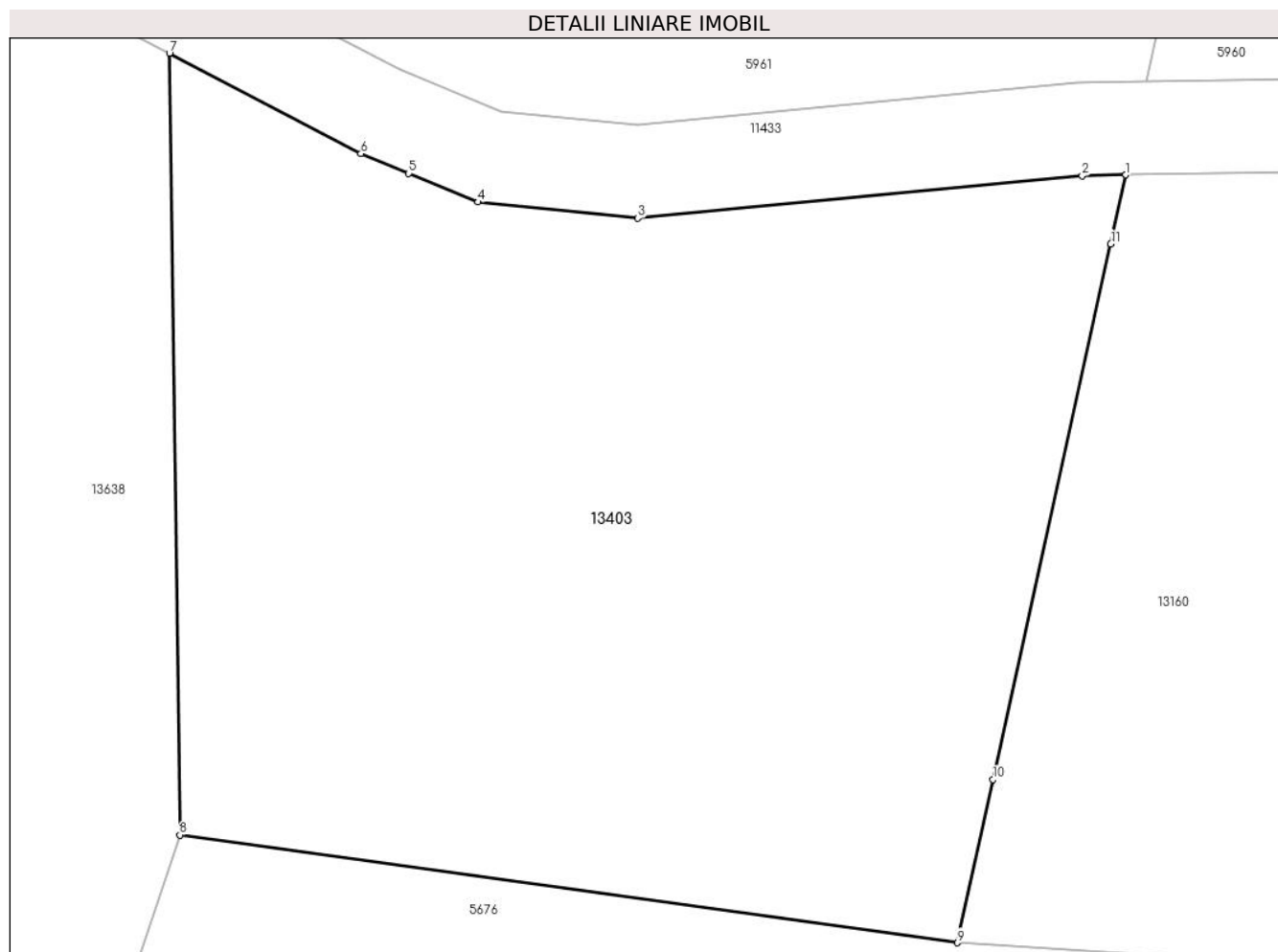
Inscrieri privind dezmembramintele dreptului de proprietate, drepturi reale de garanție și sarcini	Referințe
NU SUNT	

## Anexa Nr. 1 La Partea I

## Teren

Nr cadastral	Suprafața (mp)*	Observații / Referințe
	1.153	

\* Suprafața este determinată în planul de proiecție Stereo 70.



## Date referitoare la teren

Crt	Categorie folosință	Intravilan	Suprafața (mp)	Tarla	Parcelă	Nr. topo	Observații / Referințe
1	fânețe (F) - fânețe împădurite	NU	298	6	350/2,351/10	-	
2	faneata	NU	855	6	350/2,351/10	-	

## Lungime Segmente

1) Valorile lungimilor segmentelor sunt obținute din proiecție în plan.

Punct început	X / Y	Punct sfârșit	X / Y	Lungime segment (** (m)
1	395.892,952 476.978,106	2	395.891,068 476.978,073	1.884
2	395.891,068 476.978,073	3	395.871,899 476.976,242	19.256
3	395.871,899 476.976,242	4	395.865,012 476.976,933	6.922
4	395.865,012 476.976,933	5	395.862,013 476.978,173	3.245

Punct început	X / Y	Punct sfârșit	X / Y	Lungime segment (** (m)
5	395.862,013 476.978,173	6	395.859,96 476.979,022	2.222
6	395.859,96 476.979,022	7	395.851,7 476.983,348	9.324
7	395.851,7 476.983,348	8	395.852,149 476.949,656	33.695
8	395.852,149 476.949,656	9	395.885,675 476.945,008	33.847
9	395.885,675 476.945,008	10	395.887,221 476.952,039	7.199
10	395.887,221 476.952,039	11	395.892,298 476.975,133	23.645
11	395.892,298 476.975,133	1	395.892,952 476.978,106	3.044

\*\* Lungimile segmentelor sunt determinate în planul de proiecție Stereo 70 și sunt rotunjite la 1 milimetru.

\*\*\* Distanța dintre puncte este formată din segmente cumulate ce sunt mai mici decât valoarea 1 milimetru.





**DATE DESPRE IMOBILUL NR. 13404**

Oficiul de Cadastru și Publicitate Imobiliară SIBIU  
Biroul de Cadastru și Publicitate Imobiliară Saliste

**A. Partea I. Descrierea imobilului**

Nr. CF vechi:4423Jina  
Nr. topografic:4248

TEREN Extravilan

Adresa: Jud. Sibiu

Nr. Crt	Nr cadastral Nr. topografic	Suprafața* (mp)	Observații / Referințe
A1	102036	Din acte: 6.607 Masurata: 12.946	Sector cadastral:30 Teren neimprejmuit;

**B. Partea II. Proprietari și acte**

Inscrieri privitoare la dreptul de proprietate și alte drepturi reale	Referințe
<b>1646 / 20/12/1930</b>	
Hotarare Judecatoreasca nr. 2634/925, din 01/01/1925 emis de JUDECATORIA MIERCUREA;	
B1	A1
Intabulare, drept de PROPRIETATE, cu titlu de drept mostenire, dobandit prin Succesiune, cota actuala 1/1, cota initiala 1/1	
1) <b>SAVU MARIA, N. VLAD</b>	
<i>OBSERVATII: (provenita din conversia CF 4423Jina)</i>	
/	
Act Administrativ nr. 15572, din 21/11/2023 emis de PRIMĂRIA COMUNEI JINA;	
B2	A1
Se noteaza posesia factica asupra suprafetei de 12946 mp in favoarea lui	
1) <b>SAVA GHEORGHE</b>	

**C. Partea III. SARCINI .**

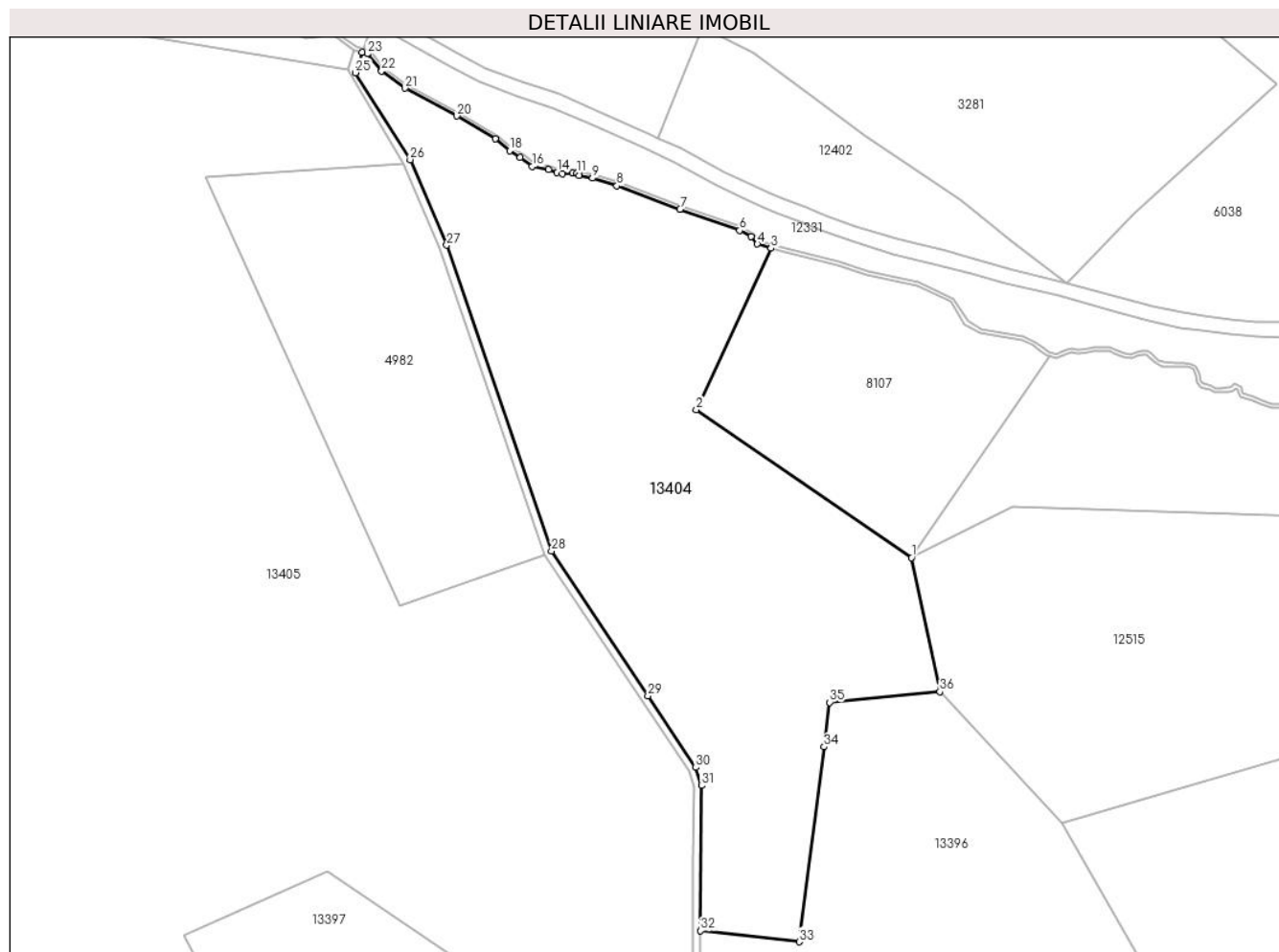
Inscrieri privind dezmembramintele dreptului de proprietate, drepturi reale de garanție și sarcini	Referințe
NU SUNT	

## Anexa Nr. 1 La Partea I

## Teren

Nr cadastral	Suprafața (mp)*	Observații / Referințe
102036	Din acte: 6.607 Masurata: 12.946	

\* Suprafața este determinată în planul de proiecție Stereo 70.



## Date referitoare la teren

Crt	Categorie folosință	Intra vilan	Suprafața (mp)	Tarla	Parcelă	Nr. topo	Observații / Referințe
1	faneata	NU	4.417	25	1880/232	4248	
2	fânețe (F) - fânețe împădurite	NU	8.529	25	1720/2	4248	

## Lungime Segmente

1) Valorile lungimilor segmentelor sunt obținute din proiecție în plan.

Punct început	X / Y	Punct sfârșit	X / Y	Lungime segment (** (m)
1	399.336,495 474.930,555	2	399.279,344 474.969,758	69.304
3	399.299,177 475.012,613	4	399.295,582 475.013,734	3.766
5	399.293,929 475.015,726	6	399.290,875 475.017,326	3.448

Punct început	X / Y	Punct sfârșit	X / Y	Lungime segment (** (m)
2	399.279,344 474.969,758	3	399.299,177 475.012,613	47.222
4	399.295,582 475.013,734	5	399.293,929 475.015,726	2.589
6	399.290,875 475.017,326	7	399.275,052 475.022,961	16.796

Punct început	X / Y	Punct sfârșit	X / Y	Lungime segment (** (m)
7	399.275,052 475.022,961	8	399.258,303 475.029,181	17.867
9	399.251,847 475.031,216	10	399.248,242 475.031,972	3.683
11	399.247,718 475.032,553	12	399.246,613 475.032,553	1.105
13	399.243,822 475.032,321	14	399.242,426 475.032,728	1.454
15	399.240,216 475.033,425	16	399.235,827 475.034,305	4.476
17	399.232,629 475.036,63	18	399.229,837 475.038,491	3.355
19	399.226,023 475.041,594	20	399.215,829 475.047,682	11.874
21	399.202,089 475.055,047	22	399.195,833 475.059,606	7.741
23	399.192,091 475.064,165	24	399.190,736 475.064,594	1.421
25	399.188,931 475.059,194	26	399.203,448 475.036,115	27.265
27	399.213,126 475.013,427	28	399.240,941 474.932,289	85.773
29	399.266,567 474.893,928	30	399.279,266 474.874,918	22.861
31	399.280,72 474.870,122	32	399.280,49 474.831,606	38.517
33	399.306,698 474.828,685	34	399.313,261 474.880,383	52.113
35	399.314,76 474.892,189	36	399.344,014 474.895,047	29.393

Punct început	X / Y	Punct sfârșit	X / Y	Lungime segment (** (m)
8	399.258,303 475.029,181	9	399.251,847 475.031,216	6.769
10	399.248,242 475.031,972	11	399.247,718 475.032,553	0.782
12	399.246,613 475.032,553	13	399.243,822 475.032,321	2.801
14	399.242,426 475.032,728	15	399.240,216 475.033,425	2.317
16	399.235,827 475.034,305	17	399.232,629 475.036,63	3.954
18	399.229,837 475.038,491	19	399.226,023 475.041,594	4.917
20	399.215,829 475.047,682	21	399.202,089 475.055,047	15.589
22	399.195,833 475.059,606	23	399.192,091 475.064,165	5.898
24	399.190,736 475.064,594	25	399.188,931 475.059,194	5.694
26	399.203,448 475.036,115	27	399.213,126 475.013,427	24.666
28	399.240,941 474.932,289	29	399.266,567 474.893,928	46.133
30	399.279,266 474.874,918	31	399.280,72 474.870,122	5.012
32	399.280,49 474.831,606	33	399.306,698 474.828,685	26.37
34	399.313,261 474.880,383	35	399.314,76 474.892,189	11.901
36	399.344,014 474.895,047	1	399.336,495 474.930,555	36.295

\*\* Lungimile segmentelor sunt determinate în planul de proiecție Stereo 70 și sunt rotunjite la 1 milimetru.

\*\*\* Distanța dintre puncte este formată din segmente cumulate ce sunt mai mici decât valoarea 1 milimetru.





## DATE DESPRE IMOBILUL NR. 13405

Oficiul de Cadastru și Publicitate Imobiliară SIBIU  
Biroul de Cadastru și Publicitate Imobiliară Saliste

## A. Partea I. Descrierea imobilului

Nr. CF vechi: 6413, 4196, 5448, 2807, 3001

Jina

Nr. topografic: 4101, 4102, 4007, 4020/2/1,  
4103/1, 4016/2, 4098/2, 4104

TEREN Extravilan

Adresa: Jud. Sibiu

Nr. Crt.	Nr. cadastral Nr. topografic	Suprafața* (mp)	Observații / Referințe
A1	103165	Din acte: 56.728 Masurata: 103.142	Sector cadastral: 30 Teren neimprejmuț; ; CF 100938 UAT JINA, CF 103164 UAT JINA

## B. Partea II. Proprietari și acte

Inscrieri privitoare la dreptul de proprietate și alte drepturi reale		Referințe
<b>3465 / 29/05/2007</b>		
Act Notarial nr. 134, din 28/05/2007 emis de NP. AVRAM ADRIANA;		
B1	Intabulare, drept de PROPRIETATE, dobandit prin Conventie, cota actuala 1/1, cota initiala 1/1 1) SAVA TEODOR, si sotia 2) SAVA EUGENIA, n. Sava OBSERVATII: , asupra suprafeței de 8683 mp	A1
<b>896 / 06/06/1928</b>		
Act Notarial nr. 0, din 01/01/1928 emis de -;		
B2	Intabulare, drept de PROPRIETATE, cu titlu de drept donatie, dobandit prin Conventie, cota actuala 2/8, cota initiala 1/4 1) PREDA MARIA, n. Bogdanel OBSERVATII: (provenita din conversia CF 4196 Jina); poziție preluată din CF 100938 UAT Jina; asupra suprafeței de 2886,5 mp	A1
<b>2106 / 21/12/1929</b>		
Act Notarial nr. 0, din 10/12/1929 emis de -;		
B3	Intabulare, drept de PROPRIETATE, cu titlu de drept donatie, dobandit prin Conventie, cota actuala 1/8, cota initiala 1/8 1) PREDA MARIA, n. Cutean OBSERVATII: (provenita din conversia CF 4196 Jina); poziție preluată din CF 100938 UAT Jina; asupra suprafeței de 1443,25 mp	A1
<b>1226 / 24/05/1938</b>		
Hotarare Judecatoreasca nr. 1713 din 1936, din 01/01/1936 emis de JUDECATORIA MIERCUREA SIBIULUI;		
B4	Intabulare, drept de PROPRIETATE, cu titlu de drept mostenire, dobandit prin Succesiune, cota actuala 1/8, cota initiala 1/8 1) PREDA MARIA, n. Cutean, vaduva OBSERVATII: (provenita din conversia CF 4196 Jina); poziție preluată din CF 100938 UAT Jina; asupra suprafeței de 1443,25 mp	A1
<b>1847 / 09/09/1968</b>		
Act Notarial nr. 615 din 1968, din 01/01/1968 emis de NOTARIATUL DE STAT JUDETEAN SIBIU;		
B5	Intabulare, drept de PROPRIETATE, cu titlu de drept mostenire testamentara, dobandit prin Succesiune, cota actuala 4/8, cota initiala 4/8 1) USCATU MARINA, n. Preda OBSERVATII: (provenita din conversia CF 4196 Jina); Poziție preluată din CF 100938 UAT Jina; asupra suprafeței de 5773 mp	A1
<b>3218 / 18/12/1969</b>		
Hotarare Judecatoreasca nr. G.985/928, din 01/01/1928 emis de JUDECATORIA DE OCOL MIERCUREA;		
B6	Intabulare, drept de PROPRIETATE, cu titlu de drept mostenire, dobandit prin Succesiune, cota actuala 2/4, cota initiala 2/4 1) SAVA ANA, n. Fulea OBSERVATII: , poziție preluată din CF 103164 UAT Jina; asupra suprafeței de 6530,5 mp	A1
B7	Intabulare, drept de PROPRIETATE, cu titlu de drept mostenire, dobandit prin Succesiune, cota actuala 1/4, cota initiala 1/4 1) SAVA IOAN OBSERVATII: , poziție preluată din CF 103164 UAT Jina; asupra suprafeței de 3265,25 mp	A1

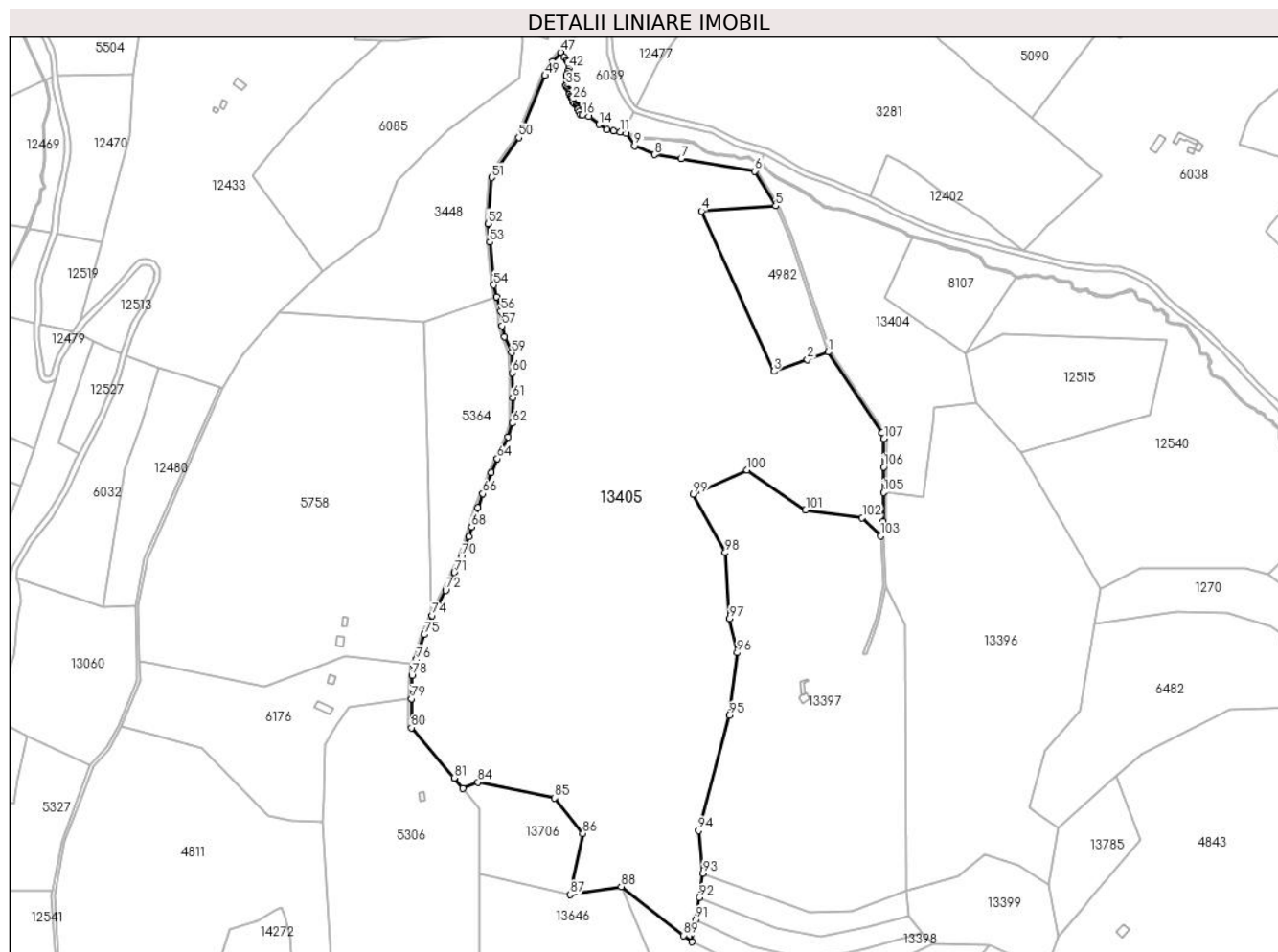
Inscrieri privitoare la dreptul de proprietate și alte drepturi reale		Referințe
B8	Intabulare, drept de PROPRIETATE, cu titlu de drept mostenire si partaj, dobandit prin Conventie, cota actuala 1/4, cota initiala 1/4 1) <b>SAVA PETRU</b> <i>OBSERVATII: , poziție preluată din CF 103164 UAT Jina; asupra suprafeței de 3265,25 mp</i>	A1
<b>1330 / 14/10/2004</b>		
Act Notarial nr. 99, din 01/01/2004 emis de NOTAR PUBLIC AVRAM A;		
B9	Intabulare, drept de PROPRIETATE, cu titlu de drept moștenire, dobandit prin Succesiune, cota actuala 1/1, cota initiala 1/1 1) <b>VLAD ELENA</b> , n. Streulea <i>OBSERVATII: , poziție preluată din CF 2807 JINA; asupra suprafeței de 3342 mp</i>	A1
<b>1041 / 14/10/1999</b>		
Act Notarial nr. 388, din 01/01/1999 emis de BNP AVRAM A;		
B10	Intabulare, drept de PROPRIETATE, cu titlu de drept donație, dobandit prin Conventie, cota actuala 1/1, cota initiala 1/1 1) <b>SAVA GHEORGHE</b> <i>OBSERVATII: , poziție preluată din CF 3001 UAT Jina; asupra suprafeței de 20096 mp</i>	A1
/		
Act Administrativ nr. 16157, din 18/12/2023 emis de PRIMĂRIA COMUNEI JINA;		
B11	Se noteaza posesia factica asupra suprafeței de 83046 mp in favoarea lui 1) <b>SAVA GHEORGHE</b>	A1
<b>C. Partea III. SARCINI .</b>		
Inscrieri privind dezmembramintele dreptului de proprietate, drepturi reale de garanție și sarcini		Referințe
NU SUNT		

## Anexa Nr. 1 La Partea I

## Teren

Nr cadastral	Suprafața (mp)*	Observații / Referințe
103165	Din acte: 56.728 Masurata: 103.142	; CF 100938 UAT JINA, CF 103164 UAT JINA

\* Suprafața este determinată în planul de proiecție Stereo 70.



## Date referitoare la teren

Crt	Categorie folosință	Intravilan	Suprafața (mp)	Tarla	Parcelă	Nr. topo	Observații / Referințe
1	faneata	NU	5.179	25	1718/1	4101,4102,40 07,4020/2/1, 4103/1, 4016/2, 4098/2,4104	
2	fânețe (F) - fânețe împădurite	NU	55.288	25	1718/1, 1719/2, 1724/2, 1725,1727	4101,4102,40 07,4020/2/1, 4103/1, 4016/2, 4098/2,4104	
3	faneata	NU	42.675	25	1726,1880 /224	4101,4102,40 07,4020/2/1, 4103/1, 4016/2, 4098/2,4104	

## Lungime Segmente

1) Valorile lungimilor segmentelor sunt obținute din proiecție în plan.

Punct început	X / Y	Punct sfârșit	X / Y	Lungime segment	Punct început	X / Y	Punct sfârșit	X / Y	Lungime segment	Punct început	X / Y	Punct sfârșit	X / Y	Lungime segment
1	399.239,133 474.931,394	2	399.224,335 474.926,145	15.70 1	2	399.224,335 474.926,145	3	399.200,6 474.917,725	25.18 4	3	399.200,6 474.917,725	4	399.149,193 475.031,509	124.8 58
4	399.149,193 475.031,509	5	399.201,681 475.035,161	52.61 5	5	399.201,681 475.035,161	6	399.187,042 475.059,854	28.70 6	6	399.187,042 475.059,854	7	399.134,555 475.068,599	53.21 1
7	399.134,555 475.068,599	8	399.115,776 475.071,568	19.01 2	8	399.115,776 475.071,568	9	399.101,555 475.077,794	15.52 4	9	399.101,555 475.077,794	10	399.095,468 475.086,686	10.77 6
10	399.095,468 475.086,686	11	399.091,176 475.087,643	4.397	11	399.091,176 475.087,643	12	399.086,57 475.088,433	4.673	12	399.086,57 475.088,433	13	399.082,014 475.089,18	4.617
13	399.082,014 475.089,18	14	399.076,15 475.093,063	7.033	14	399.076,15 475.093,063	15	399.069,082 475.098,519	8.929	15	399.069,082 475.098,519	16	399.064,441 475.099,572	4.759
16	399.064,441 475.099,572	17	399.063,134 475.100,095	1.408	17	399.063,134 475.100,095	18	399.062,125 475.102,073	2.22	18	399.062,125 475.102,073	19	399.061,226 475.103,654	1.819
19	399.061,226 475.103,654	20	399.061,338 475.104,811	1.162	20	399.061,338 475.104,811	21	399.061,45 475.105,931	1.126	21	399.061,45 475.105,931	22	399.061,301 475.106,305	0.403
22	399.061,301 475.106,305	23	399.060,031 475.106,828	1.373	23	399.060,031 475.106,828	24	399.058,948 475.107,798	1.454	24	399.058,948 475.107,798	25	399.057,566 475.109,03	1.851
25	399.057,566 475.109,03	26	399.057,267 475.110,274	1.279	26	399.057,267 475.110,274	27	399.057,117 475.111,544	1.279	27	399.057,117 475.111,544	28	399.056,707 475.112,626	1.157
28	399.056,707 475.112,626	29	399.055,96 475.113,448	1.111	29	399.055,96 475.113,448	30	399.055,287 475.114,381	1.15	30	399.055,287 475.114,381	31	399.055,698 475.116,099	1.766
31	399.055,698 475.116,099	32	399.055,511 475.117,293	1.209	32	399.055,511 475.117,293	33	399.054,578 475.118,003	1.172	33	399.054,578 475.118,003	34	399.053,718 475.119,324	1.576
34	399.053,718 475.119,324	35	399.052,934 475.120,593	1.492	35	399.052,934 475.120,593	36	399.053,232 475.121,75	1.195	36	399.053,232 475.121,75	37	399.053,905 475.123,431	1.811
37	399.053,905 475.123,431	38	399.054,017 475.124,849	1.422	38	399.054,017 475.124,849	39	399.053,606 475.126,753	1.948	39	399.053,606 475.126,753	40	399.053,642 475.128,856	2.103
40	399.053,642 475.128,856	41	399.054,165 475.130,723	1.939	41	399.054,165 475.130,723	42	399.054,875 475.132,776	2.172	42	399.054,875 475.132,776	43	399.054,688 475.134,867	2.099
43	399.054,688 475.134,867	44	399.054,165 475.137,182	2.373	44	399.054,165 475.137,182	45	399.053,157 475.138,601	1.741	45	399.053,157 475.138,601	46	399.051,364 475.140,617	2.698
46	399.051,364 475.140,617	47	399.049,422 475.144,245	4.115	47	399.049,422 475.144,245	48	399.043,156 475.137,854	8.95	48	399.043,156 475.137,854	49	399.037,879 475.127,774	11.37 8
49	399.037,879 475.127,774	50	399.019,156 475.083,679	47.90 5	50	399.019,156 475.083,679	51	398.999,884 475.055,242	34.35 2	51	398.999,884 475.055,242	52	398.997,495 475.022,613	32.71 6
52	398.997,495 475.022,613	53	398.998,67 475.009,45	13.21 5	53	398.998,67 475.009,45	54	399.001,394 474.978,949	30.62 2	54	399.001,394 474.978,949	55	399.003,312 474.970,722	8.448
55	399.003,312 474.970,722	56	399.006,348 474.960,33	10.82 6	56	399.006,348 474.960,33	57	399.007,301 474.949,948	10.42 6	57	399.007,301 474.949,948	58	399.009,218 474.942,367	7.82
58	399.009,218 474.942,367	59	399.014,154 474.930,953	12.43 6	59	399.014,154 474.930,953	60	399.014,447 474.916,67	14.28 6	60	399.014,447 474.916,67	61	399.014,826 474.898,954	17.72
61	399.014,826 474.898,954	62	399.014,63 474.880,757	18.19 8	62	399.014,63 474.880,757	63	399.011,644 474.871,102	10.10 6	63	399.011,644 474.871,102	64	399.003,9 474.855,615	17.31 5
64	399.003,9 474.855,615	65	398.999,655 474.845,801	10.69 3	65	398.999,655 474.845,801	66	398.993,593 474.830,82	16.16 1	66	398.993,593 474.830,82	67	398.990,103 474.821,015	10.40 8
67	398.990,103 474.821,015	68	398.985,67 474.807,334	14.38 1	68	398.985,67 474.807,334	69	398.983,947 474.800,253	7.288	69	398.983,947 474.800,253	70	398.978,464 474.786,205	15.08
70	398.978,464 474.786,205	71	398.973,394 474.774,921	12.37 1	71	398.973,394 474.774,921	72	398.967,281 474.762,121	14.18 5	72	398.967,281 474.762,121	73	398.961,751 474.752,011	11.52 4
73	398.961,751 474.752,011	74	398.957,716 474.744,314	8.691	74	398.957,716 474.744,314	75	398.952,176 474.730,782	14.62 2	75	398.952,176 474.730,782	76	398.946,612 474.713,224	18.41 9
76	398.946,612 474.713,224	77	398.944,183 474.709,367	4.558	77	398.944,183 474.709,367	78	398.943,358 474.701,856	7.556	78	398.943,358 474.701,856	79	398.942,907 474.685,228	16.63 4
79	398.942,907 474.685,228	80	398.942,895 474.664,605	20.62 3	80	398.942,895 474.664,605	81	398.973,28 474.629,026	46.78 8	81	398.973,28 474.629,026	82	398.973,283 474.629,022	0.005
82	398.973,283 474.629,022	83	398.979,56 474.621,673	9.665	83	398.979,56 474.621,673	84	398.990,242 474.625,95	11.50 6	84	398.990,242 474.625,95	85	399.044,712 474.614,663	55.62 7
85	399.044,712 474.614,663	86	399.064,756 474.589,616	32.08	86	399.064,756 474.589,616	87	399.055,727 474.546,082	44.46	87	399.055,727 474.546,082	88	399.092,064 474.551,737	36.77 4
88	399.092,064 474.551,737	89	399.136,288 474.517,164	56.13 4	89	399.136,288 474.517,164	90	399.142,134 474.512,595	7.42	90	399.142,134 474.512,595	91	399.144,735 474.528,255	15.87 5
91	399.144,735 474.528,255	92	399.147,337 474.543,92	15.88	92	399.147,337 474.543,92	93	399.150,202 474.561,167	17.48 3	93	399.150,202 474.561,167	94	399.146,879 474.591,495	30.51
94	399.146,879 474.591,495	95	399.168,764 474.673,372	84.75 1	95	399.168,764 474.673,372	96	399.174,496 474.717,937	44.93 2	96	399.174,496 474.717,937	97	399.169,001 474.742,181	24.85 9



Punct început	X / Y	Punct sfârșit	X / Y	Lungime segment	Punct început	X / Y	Punct sfârșit	X / Y	Lungime segment	Punct început	X / Y	Punct sfârșit	X / Y	Lungime segment
97	399.169,001 474.742,181	98	399.165,966 474.788,979	46.896	98	399.165,966 474.788,979	99	399.143,285 474.830,544	47.351	99	399.143,285 474.830,544	100	399.181,509 474.847,513	41.821
100	399.181,509 474.847,513	101	399.223,041 474.819,244	50.24	101	399.223,041 474.819,244	102	399.263,315 474.813,821	40.637	102	399.263,315 474.813,821	103	399.276,24 474.800,753	18.38
103	399.276,24 474.800,753	104	399.278,368 474.811,148	10.611	104	399.278,368 474.811,148	105	399.278,49 474.831,618	20.47	105	399.278,49 474.831,618	106	399.278,599 474.849,789	18.171
106	399.278,599 474.849,789	107	399.278,718 474.869,832	20.043	107	399.278,718 474.869,832	108	399.277,438 474.874,054	4.412	108	399.277,438 474.874,054	1	399.239,133 474.931,394	68.958

\*\* Lungimile segmentelor sunt determinate în planul de proiecție Stereo 70 și sunt rotunjite la 1 milimetru.

\*\*\* Distanța dintre puncte este formată din segmente cumulate ce sunt mai mici decât valoarea 1 milimetru.



**DATE DESPRE IMOBILUL NR. 13406**

Oficiul de Cadastru și Publicitate Imobiliară SIBIU  
Biroul de Cadastru și Publicitate Imobiliară Saliste

**A. Partea I. Descrierea imobilului**

TEREN Extravilan

Adresa: Jud. Sibiu

Nr. Crt	Nr cadastral Nr. topografic	Suprafața* (mp)	Observații / Referințe
A1		4.161	Sector cadastral:24 Teren imprejmuit; ; IMOBIL STRĂBĂTUT DE LIMITA DE UAT JINA SI UAT POIANA SIBIULUI

**B. Partea II. Proprietari și acte**

Inscrieri privitoare la dreptul de proprietate și alte drepturi reale		Referințe
/		
Act Normativ nr. 7, din 13/03/1996 emis de PARLAMENTUL ROMÂNIEI;		
B1	Intabulare, drept de PROPRIETATE, dobandit prin Lege, cota actuala 1/1, cota initiala 1/1 1) <b>NEIDENTIFICAT NEIDENTIFICAT</b>	A1
Act Administrativ nr. 9375, din 02/08/2023 emis de PRIMĂRIA COMUNEI JINA;		
B2	Se noteaza posesia factica asupra suprafetei de 4161 mp in favoarea lui 1) <b>SAVA GHEORGHE</b>	A1

**C. Partea III. SARCINI .**

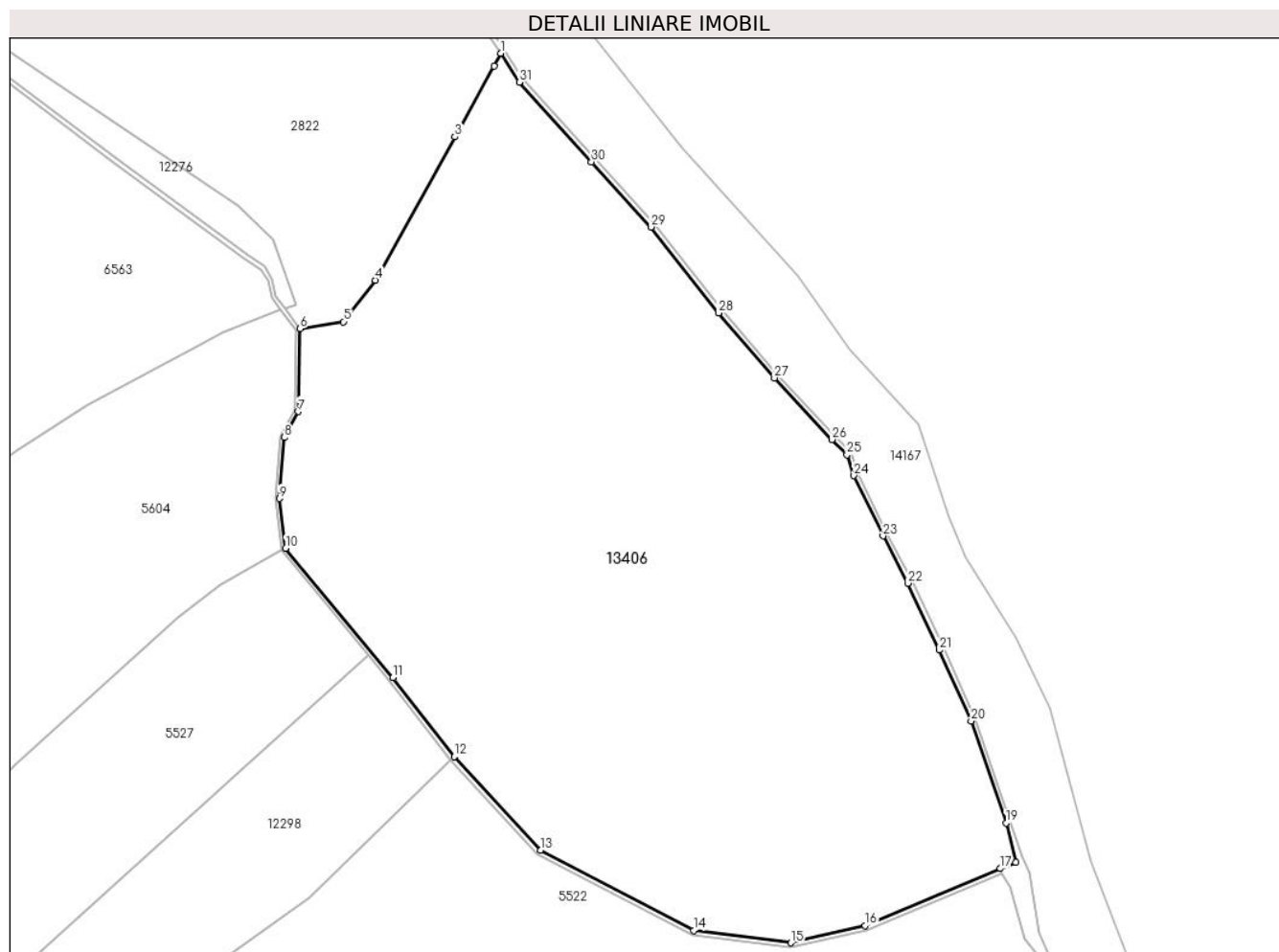
Inscrieri privind dezmembramintele dreptului de proprietate, drepturi reale de garanție și sarcini	Referințe
NU SUNT	

## Anexa Nr. 1 La Partea I

## Teren

Nr cadastral	Suprafața (mp)*	Observații / Referințe
	4.161	; IMOBIL STRĂBĂTUT DE LIMITA DE UAT JINA SI UAT POIANA SIBIULUI

\* Suprafața este determinată în planul de proiecție Stereo 70.



## Date referitoare la teren

Crt	Categorie folosință	Intra vilan	Suprafața (mp)	Tarla	Parcelă	Nr. topo	Observații / Referințe
1	faneata	NU	4.161	16	799/1,802	-	

## Lungime Segmente

1) Valorile lungimilor segmentelor sunt obținute din proiecție în plan.

Punct început	X / Y	Punct sfârșit	X / Y	Lungime segment (** (m)
1	398.638,424 477.253,83	2	398.637,715 477.252,437	1.563
3	398.633,517 477.244,882	4	398.624,988 477.229,533	17.559
5	398.621,6 477.225,079	6	398.616,925 477.224,327	4.735
7	398.616,756 477.215,462	8	398.615,251 477.212,681	3.162
9	398.614,726 477.206,141	10	398.615,393 477.200,835	5.348

Punct început	X / Y	Punct sfârșit	X / Y	Lungime segment (** (m)
2	398.637,715 477.252,437	3	398.633,517 477.244,882	8.643
4	398.624,988 477.229,533	5	398.621,6 477.225,079	5.596
6	398.616,925 477.224,327	7	398.616,756 477.215,462	8.867
8	398.615,251 477.212,681	9	398.614,726 477.206,141	6.561
10	398.615,393 477.200,835	11	398.626,888 477.186,976	18.006

Punct început	X / Y	Punct sfârșit	X / Y	Lungime segment (** (m)
11	398.626,888 477.186,976	12	398.633,461 477.178,498	10.728
13	398.642,683 477.168,473	14	398.659,123 477.159,889	18.546
15	398.669,529 477.158,576	16	398.677,485 477.160,42	8.167
17	398.691,988 477.166,514	18	398.693,64 477.167,208	1.792
19	398.692,577 477.171,407	20	398.688,847 477.182,332	11.544
21	398.685,426 477.189,92	22	398.682,051 477.197,081	7.916
23	398.679,402 477.202,141	24	398.676,282 477.208,598	7.171
25	398.675,535 477.210,848	26	398.673,929 477.212,464	2.278
27	398.667,758 477.219,065	28	398.661,79 477.226,027	9.17
29	398.654,541 477.235,223	30	398.648,149 477.242,199	9.462
31	398.640,426 477.250,726	1	398.638,424 477.253,83	3.694

Punct început	X / Y	Punct sfârșit	X / Y	Lungime segment (** (m)
12	398.633,461 477.178,498	13	398.642,683 477.168,473	13.622
14	398.659,123 477.159,889	15	398.669,529 477.158,576	10.489
16	398.677,485 477.160,42	17	398.691,988 477.166,514	15.731
18	398.693,64 477.167,208	19	398.692,577 477.171,407	4.331
20	398.688,847 477.182,332	21	398.685,426 477.189,92	8.324
22	398.682,051 477.197,081	23	398.679,402 477.202,141	5.711
24	398.676,282 477.208,598	25	398.675,535 477.210,848	2.371
26	398.673,929 477.212,464	27	398.667,758 477.219,065	9.036
28	398.661,79 477.226,027	29	398.654,541 477.235,223	11.71
30	398.648,149 477.242,199	31	398.640,426 477.250,726	11.505

\*\* Lungimile segmentelor sunt determinate în planul de proiecție Stereo 70 și sunt rotunjite la 1 milimetru.

\*\*\* Distanța dintre puncte este formată din segmente cumulate ce sunt mai mici decât valoarea 1 milimetru.



**DATE DESPRE IMOBILUL NR. 13407**

Oficiul de Cadastru și Publicitate Imobiliară SIBIU  
Biroul de Cadastru și Publicitate Imobiliară Saliste

**A. Partea I. Descrierea imobilului**

TEREN Extravilan

Adresa: Jud. Sibiu

Nr. Crt	Nr cadastral Nr. topografic	Suprafața* (mp)	Observații / Referințe
A1		1.704	Sector cadastral:25 Teren neimprejmit;

**B. Partea II. Proprietari și acte**

Inscrieri privitoare la dreptul de proprietate și alte drepturi reale		Referințe
/		
Act Normativ nr. 978, din 05/09/2002 emis de GUVERNUL ROMÂNIEI (Publicată în Monitorul Oficial, Anul XIV nr. 689 bis și se regăesc în Anexa 31 poziția nr. 25; Act administrativ nr. 4531/19.02.2024, eliberat de Primaria Comunei Jina);		
B1	Intabulare, drept de PROPRIETATE, dobandit prin Lege, cota actuala 1/1, cota initiala 1/1 1) <b>COMUNA JINA</b> , CIF:4480130, DOMENIUL PUBLIC	A1

**C. Partea III. SARCINI .**

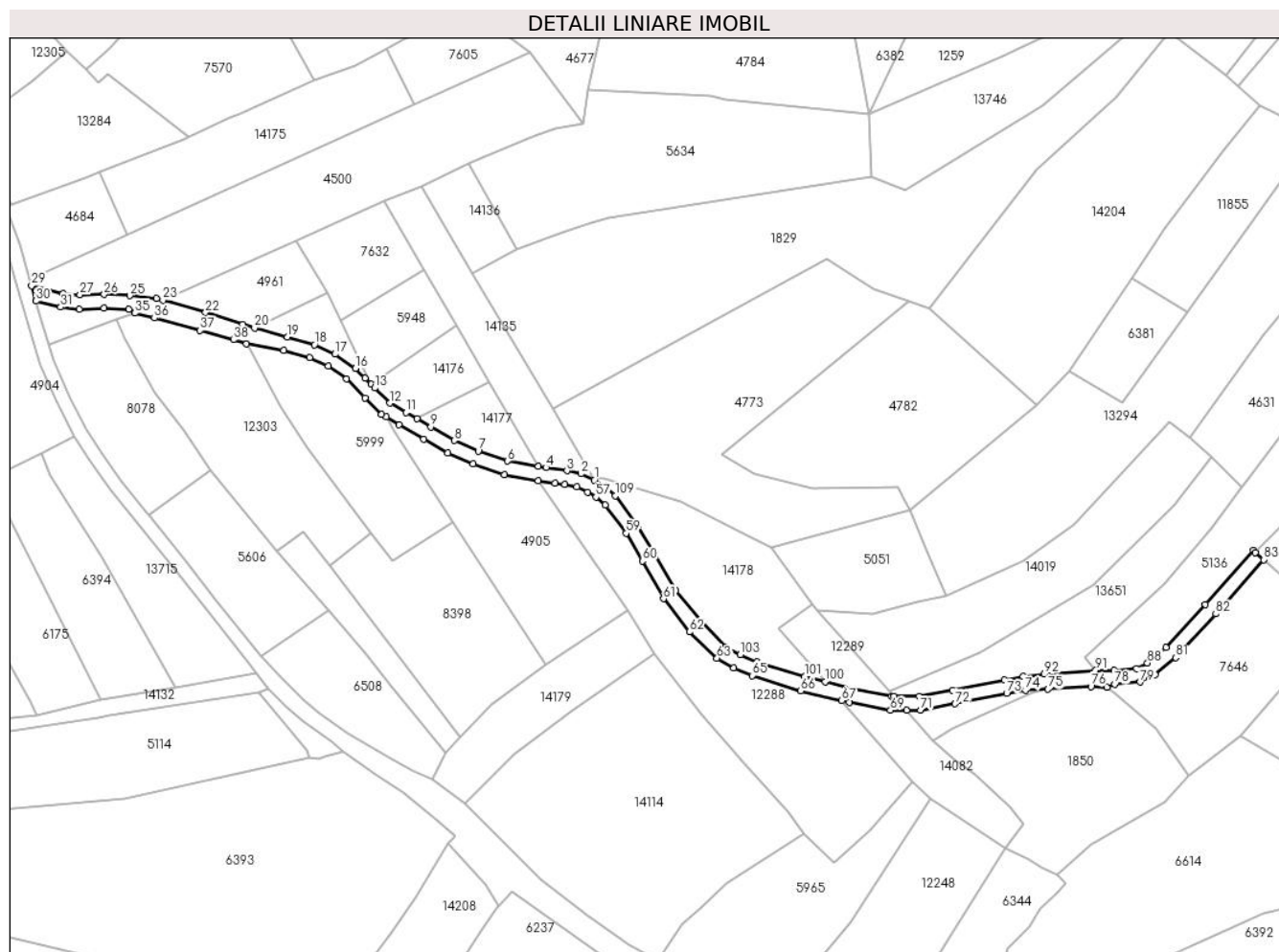
Inscrieri privind dezmembramintele dreptului de proprietate, drepturi reale de garanție și sarcini	Referințe
NU SUNT	

## Anexa Nr. 1 La Partea I

## Teren

Nr cadastral	Suprafața (mp)*	Observații / Referințe
	1.704	

\* Suprafața este determinată în planul de proiecție Stereo 70.



## Date referitoare la teren

Crt	Categorie folosință	Intra vilan	Suprafața (mp)	Tarla	Parcelă	Nr. topo	Observații / Referințe
1	drum	NU	1.704	18	1131	-	

## Lungime Segmente

1) Valorile lungimilor segmentelor sunt obținute din proiecție în plan.

Punct început	X / Y	Punct sfârșit	X / Y	Lungime segment	Punct început	X / Y	Punct sfârșit	X / Y	Lungime segment	Punct început	X / Y	Punct sfârșit	X / Y	Lungime segment
1	398.519,672 476.455,502	2	398.515,862 476.457,279	4.204	2	398.515,862 476.457,279	3	398.511,812 476.458,161	4.145	3	398.511,812 476.458,161	4	398.505,787 476.459,06	6.092
4	398.505,787 476.459,06	5	398.503,58 476.459,403	2.233	5	398.503,58 476.459,403	6	398.494,76 476.460,908	8.947	6	398.494,76 476.460,908	7	398.486,296 476.463,836	8.956
7	398.486,296 476.463,836	8	398.479,39 476.466,838	7.53	8	398.479,39 476.466,838	9	398.472,674 476.470,746	7.77	9	398.472,674 476.470,746	10	398.468,704 476.473,038	4.584
10	398.468,704 476.473,038	11	398.465,585 476.474,839	3.602	11	398.465,585 476.474,839	12	398.460,957 476.477,586	5.382	12	398.460,957 476.477,586	13	398.456,534 476.481,92	6.192
13	398.456,534 476.481,92	14	398.455,478 476.482,997	1.508	14	398.455,478 476.482,997	15	398.453,743 476.484,767	2.479	15	398.453,743 476.484,767	16	398.450,998 476.487,567	3.921
16	398.450,998 476.487,567	17	398.445,137 476.491,642	7.138	17	398.445,137 476.491,642	18	398.439,22 476.494,351	6.508	18	398.439,22 476.494,351	19	398.431,478 476.496,568	8.053



Punct început	X / Y	Punct sfârșit	X / Y	Lungime segment	Punct început	X / Y	Punct sfârșit	X / Y	Lungime segment	Punct început	X / Y	Punct sfârșit	X / Y	Lungime segment
19	398.431,478 476.496,568	20	398.422,01 476.499,201	9.827	20	398.422,01 476.499,201	21	398.418,634 476.500,14	3.504	21	398.418,634 476.500,14	22	398.407,91 476.503,616	11.273
22	398.407,91 476.503,616	23	398.395,616 476.507,14	12.789	23	398.395,616 476.507,14	24	398.393,79 476.507,664	1.9	24	398.393,79 476.507,664	25	398.386,115 476.508,432	7.713
25	398.386,115 476.508,432	26	398.378,755 476.508,823	7.37	26	398.378,755 476.508,823	27	398.371,829 476.508,677	6.928	27	398.371,829 476.508,677	28	398.366,929 476.509,104	4.919
28	398.366,929 476.509,104	29	398.357,901 476.511,31	9.294	29	398.357,901 476.511,31	30	398.359,149 476.506,887	4.596	30	398.359,149 476.506,887	31	398.366,244 476.505,154	7.304
31	398.366,244 476.505,154	32	398.371,667 476.504,588	5.452	32	398.371,667 476.504,588	33	398.378,714 476.504,82	7.051	33	398.378,714 476.504,82	34	398.385,809 476.504,443	7.105
34	398.385,809 476.504,443	35	398.387,623 476.503,434	2.076	35	398.387,623 476.503,434	36	398.393,197 476.502,024	5.75	36	398.393,197 476.502,024	37	398.406,314 476.498,417	13.604
37	398.406,314 476.498,417	38	398.415,953 476.495,768	9.996	38	398.415,953 476.495,768	39	398.419,674 476.494,556	3.913	39	398.419,674 476.494,556	40	398.430,391 476.492,719	10.873
40	398.430,391 476.492,719	41	398.437,829 476.490,588	7.737	41	398.437,829 476.490,588	42	398.443,147 476.488,154	5.849	42	398.443,147 476.488,154	43	398.448,405 476.484,498	6.404
43	398.448,405 476.484,498	44	398.453,706 476.479,091	7.572	44	398.453,706 476.479,091	45	398.458,501 476.474,392	6.714	45	398.458,501 476.474,392	46	398.459,808 476.473,616	1.52
46	398.459,808 476.473,616	47	398.463,564 476.471,387	4.368	47	398.463,564 476.471,387	48	398.470,668 476.467,285	8.203	48	398.470,668 476.467,285	49	398.477,581 476.463,263	7.998
49	398.477,581 476.463,263	50	398.484,843 476.460,106	7.919	50	398.484,843 476.460,106	51	398.493,764 476.457,02	9.44	51	398.493,764 476.457,02	52	398.503,591 476.455,344	9.969
52	398.503,591 476.455,344	53	398.508,376 476.454,629	4.838	53	398.508,376 476.454,629	54	398.511,091 476.454,224	2.745	54	398.511,091 476.454,224	55	398.514,579 476.453,465	3.57
55	398.514,579 476.453,465	56	398.517,755 476.451,989	3.502	56	398.517,755 476.451,989	57	398.520,139 476.450,588	2.765	57	398.520,139 476.450,588	58	398.522,807 476.448,263	3.539
58	398.522,807 476.448,263	59	398.528,813 476.440,197	10.056	59	398.528,813 476.440,197	60	398.533,509 476.432,221	9.256	60	398.533,509 476.432,221	61	398.539,548 476.421,364	12.424
61	398.539,548 476.421,364	62	398.547,023 476.411,848	12.101	62	398.547,023 476.411,848	63	398.554,948 476.404,263	10.97	63	398.554,948 476.404,263	64	398.559,775 476.401,485	5.569
64	398.559,775 476.401,485	65	398.565,042 476.399,285	5.708	65	398.565,042 476.399,285	66	398.579,053 476.394,959	14.664	66	398.579,053 476.394,959	67	398.590,779 476.392,142	12.06
67	398.590,779 476.392,142	68	398.592,933 476.391,567	2.229	68	398.592,933 476.391,567	69	398.604,825 476.389,329	12.101	69	398.604,825 476.389,329	70	398.609,403 476.389,325	4.578
70	398.609,403 476.389,325	71	398.613,445 476.389,322	4.042	71	398.613,445 476.389,322	72	398.623,427 476.391,208	10.159	72	398.623,427 476.391,208	73	398.638,237 476.394,177	15.105
73	398.638,237 476.394,177	74	398.643,568 476.395,137	5.417	74	398.643,568 476.395,137	75	398.650,131 476.395,409	6.569	75	398.650,131 476.395,409	76	398.662,473 476.396,145	12.364
76	398.662,473 476.396,145	77	398.667,0 476.396,0	4.529	77	398.667,0 476.396,0	78	398.669,287 476.396,824	2.431	78	398.669,287 476.396,824	79	398.676,647 476.397,446	7.386
79	398.676,647 476.397,446	80	398.680,902 476.399,517	4.732	80	398.680,902 476.399,517	81	398.686,839 476.404,478	7.737	81	398.686,839 476.404,478	82	398.698,354 476.417,02	17.026
82	398.698,354 476.417,02	83	398.712,132 476.432,594	20.794	83	398.712,132 476.432,594	84	398.709,735 476.434,691	3.185	84	398.709,735 476.434,691	85	398.709,136 476.435,245	0.816
85	398.709,136 476.435,245	86	398.695,383 476.419,698	20.757	86	398.695,383 476.419,698	87	398.684,071 476.407,378	16.726	87	398.684,071 476.407,378	88	398.678,712 476.402,899	6.984
88	398.678,712 476.402,899	89	398.675,567 476.401,369	3.497	89	398.675,567 476.401,369	90	398.669,1 476.400,823	6.49	90	398.669,1 476.400,823	91	398.663,814 476.400,774	5.286
91	398.663,814 476.400,774	92	398.648,997 476.399,843	14.846	92	398.648,997 476.399,843	93	398.642,967 476.399,093	6.076	93	398.642,967 476.399,093	94	398.637,489 476.398,107	5.566
94	398.637,489 476.398,107	95	398.622,663 476.395,134	15.121	95	398.622,663 476.395,134	96	398.613,073 476.393,322	9.76	96	398.613,073 476.393,322	97	398.605,866 476.393,328	7.207
97	398.605,866 476.393,328	98	398.605,2 476.393,329	0.666	98	398.605,2 476.393,329	99	398.593,82 476.395,47	11.58	99	398.593,82 476.395,47	100	398.586,038 476.397,546	8.054
100	398.586,038 476.397,546	101	398.580,232 476.399,095	6.009	101	398.580,232 476.399,095	102	398.566,474 476.403,274	14.379	102	398.566,474 476.403,274	103	398.561,672 476.405,293	5.209
103	398.561,672 476.405,293	104	398.557,475 476.407,601	4.79	104	398.557,475 476.407,601	105	398.550,28 476.414,767	10.155	105	398.550,28 476.414,767	106	398.543,014 476.423,701	11.516
106	398.543,014 476.423,701	107	398.536,967 476.434,232	12.144	107	398.536,967 476.434,232	108	398.532,15 476.442,413	9.494	108	398.532,15 476.442,413	109	398.525,759 476.450,997	10.702
109	398.525,759 476.450,997	110	398.522,486 476.453,848	4.341	110	398.522,486 476.453,848	1	398.519,672 476.455,502	3.264					

\*\* Lungimile segmentelor sunt determinate în planul de proiecție Stereo 70 și sunt rotunjite la 1 milimetru.

\*\*\* Distanța dintre puncte este formată din segmente cumulate ce sunt mai mici decât valoarea 1 milimetru.



**DATE DESPRE IMOBILUL NR. 13409**

Oficiul de Cadastru și Publicitate Imobiliară SIBIU  
Biroul de Cadastru și Publicitate Imobiliară Saliste

**A. Partea I. Descrierea imobilului**

TEREN Extravilan

Adresa: Jud. Sibiu

Nr. Crt	Nr cadastral Nr. topografic	Suprafața* (mp)	Observații / Referințe
A1		1.775	Sector cadastral:135 Teren neimpregmuit;

**B. Partea II. Proprietari și acte**

Inscrieri privitoare la dreptul de proprietate și alte drepturi reale		Referințe
/		
Act Normativ nr. 7, din 13/03/1996 emis de PARLAMENTUL ROMÂNIEI;		
B1	Intabulare, drept de PROPRIETATE, dobândit prin Lege, cota actuala 1/1, cota initiala 1/1 1) NEIDENTIFICAT NEIDENTIFICAT	A1
Act Administrativ nr. 15170, din 16/11/2023 emis de PRIMĂRIA COMUNEI JINA;		
B2	Se noteaza posesia factica asupra suprafetei de 1775 mp in favoarea lui 1) STROIE IOAN 2) STROIE EUGENIA	A1

**C. Partea III. SARCINI .**

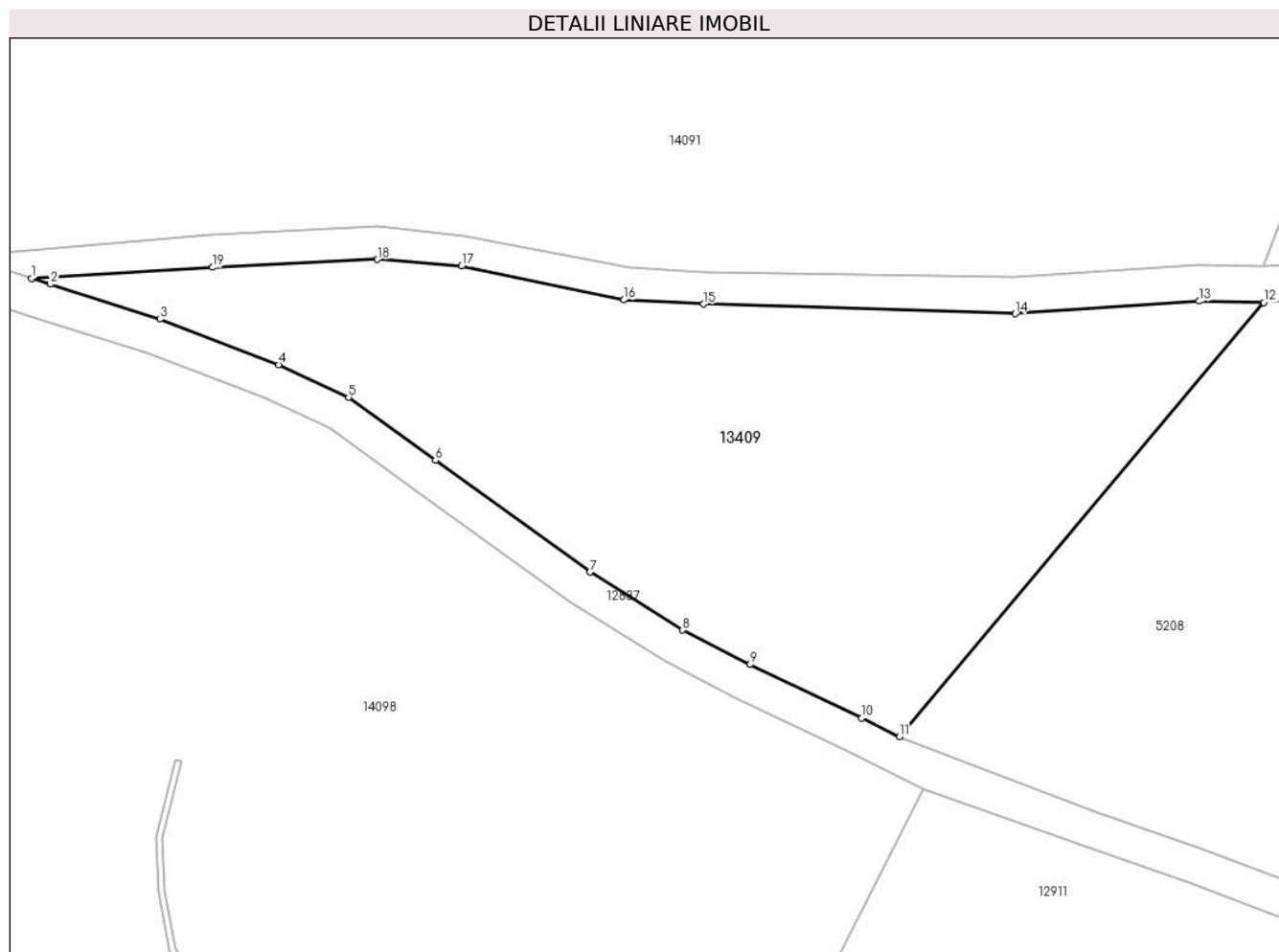
Inscrieri privind dezmembramintele dreptului de proprietate, drepturi reale de garanție și sarcini	Referințe
NU SUNT	

## Anexa Nr. 1 La Partea I

## Teren

Nr cadastral	Suprafața (mp)*	Observații / Referințe
	1.775	

\* Suprafața este determinată în planul de proiecție Stereo 70.



## Date referitoare la teren

Crt	Categorie folosință	Intra vilan	Suprafața (mp)	Tarla	Parcelă	Nr. topo	Observații / Referințe
1	faneata	NU	1.775	47	3027/1	-	

## Lungime Segmente

1) Valorile lungimilor segmentelor sunt obținute din proiecție în plan.

Punct început	X / Y	Punct sfârșit	X / Y	Lungime segment (** (m)
1	404.536,137 469.866,253	2	404.537,684 469.865,763	1.623
2	404.537,684 469.865,763	3	404.546,802 469.862,863	9.568
3	404.546,802 469.862,863	4	404.556,629 469.859,091	10.526
4	404.556,629 469.859,091	5	404.562,405 469.856,41	6.368
5	404.562,405 469.856,41	6	404.569,603 469.851,189	8.892

Punct început	X / Y	Punct sfârşit	X / Y	Lungime segment (** (m)
6	404.569,603 469.851,189	7	404.582,421 469.841,92	15.818
7	404.582,421 469.841,92	8	404.590,094 469.837,124	9.049
8	404.590,094 469.837,124	9	404.595,659 469.834,26	6.259
9	404.595,659 469.834,26	10	404.604,938 469.829,828	10.283
10	404.604,938 469.829,828	11	404.608,074 469.828,299	3.489
11	404.608,074 469.828,299	12	404.638,256 469.864,255	46.945
12	404.638,256 469.864,255	13	404.632,92 469.864,364	5.337
13	404.632,92 469.864,364	14	404.617,664 469.863,312	15.292
14	404.617,664 469.863,312	15	404.591,813 469.864,119	25.864
15	404.591,813 469.864,119	16	404.585,242 469.864,472	6.58
16	404.585,242 469.864,472	17	404.571,767 469.867,263	13.761
17	404.571,767 469.867,263	18	404.564,799 469.867,821	6.99
18	404.564,799 469.867,821	19	404.551,155 469.867,164	13.66
19	404.551,155 469.867,164	1	404.536,137 469.866,253	15.046

\*\* Lungimile segmentelor sunt determinate în planul de proiecție Stereo 70 și sunt rotunjite la 1 milimetru.

\*\*\* Distanța dintre puncte este formată din segmente cumulate ce sunt mai mici decât valoarea 1 milimetru.



**DATE DESPRE IMOBILUL NR. 13410**

Oficiul de Cadastru și Publicitate Imobiliară SIBIU  
Biroul de Cadastru și Publicitate Imobiliară Saliste

**A. Partea I. Descrierea imobilului**

TEREN Extravilan

Adresa: Jud. Sibiu

Nr. Crt	Nr cadastral Nr. topografic	Suprafața* (mp)	Observații / Referințe
A1		10.741	Sector cadastral:30 Teren neimprejmit;

**B. Partea II. Proprietari și acte**

Inscrieri privitoare la dreptul de proprietate și alte drepturi reale		Referințe
/		
Act Normativ nr. 7, din 13/03/1996 emis de PARLAMENTUL ROMÂNIEI;		
B1	Intabulare, drept de PROPRIETATE, dobândit prin Lege, cota actuala 1/1, cota initiala 1/1 1) <b>NEIDENTIFICAT NEIDENTIFICAT</b>	A1
Act Administrativ nr. 15171, din 16/11/2023 emis de PRIMĂRIA COMUNEI JINA;		
B2	Se noteaza posesia factica asupra suprafetei de 10741 mp in favoarea lui 1) <b>BERARIU CORNELIA</b>	A1

**C. Partea III. SARCINI .**

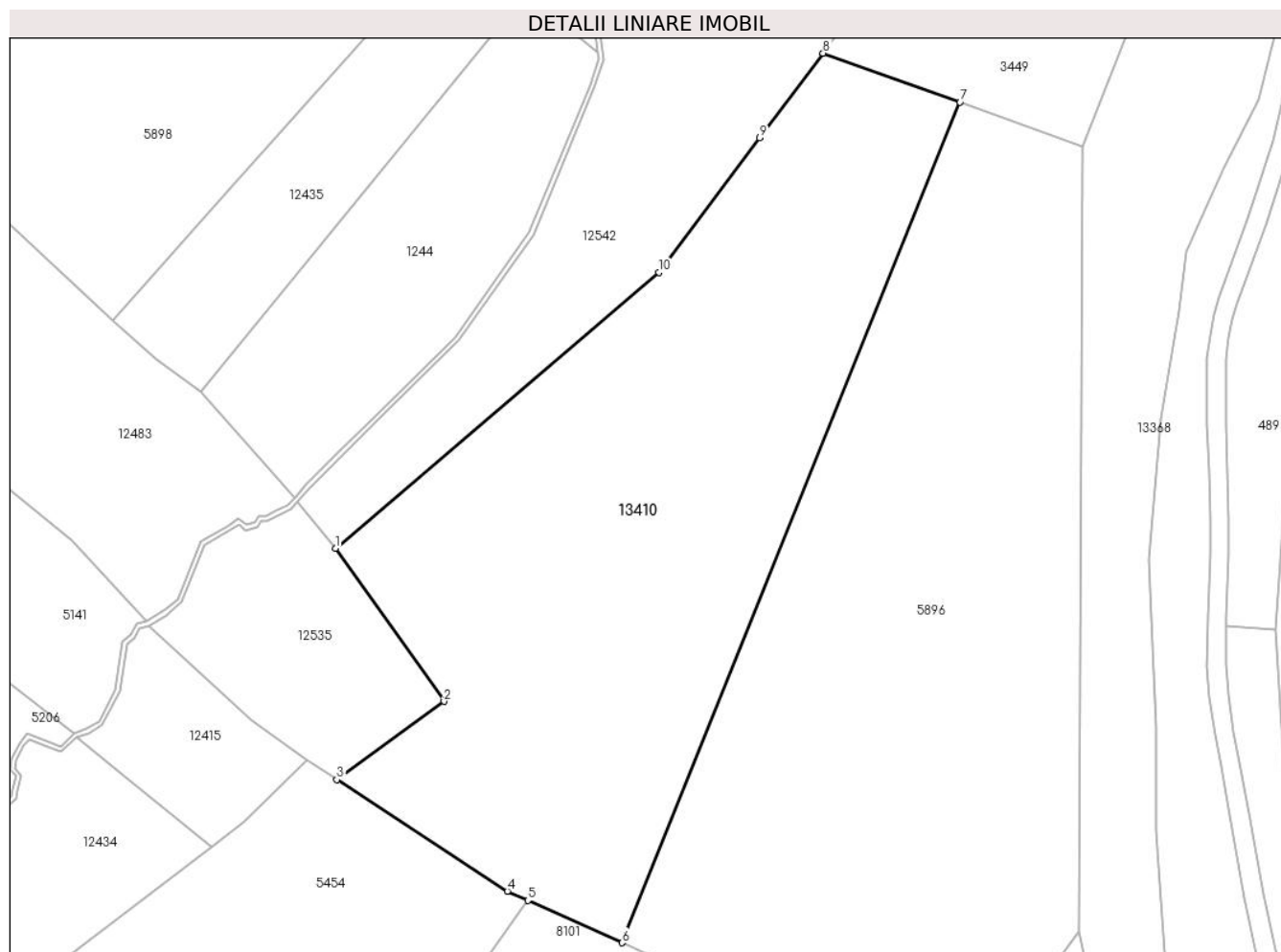
Inscrieri privind dezmembramintele dreptului de proprietate, drepturi reale de garanție și sarcini	Referințe
NU SUNT	

## Anexa Nr. 1 La Partea I

## Teren

Nr cadastral	Suprafața (mp)*	Observații / Referințe
	10.741	

\* Suprafața este determinată în planul de proiecție Stereo 70.



## Date referitoare la teren

Crt	Categorie folosință	Intravilan	Suprafața (mp)	Tarla	Parcelă	Nr. topo	Observații / Referințe
1	fânețe (F) - fânețe împădurite	NU	10.741	25	1790/3, 1880/291	-	

## Lungime Segmente

1) Valorile lungimilor segmentelor sunt obținute din proiecție în plan.

Punct început	X / Y	Punct sfârșit	X / Y	Lungime segment (** (m)
1	398.439,09 474.553,943	2	398.461,942 474.521,723	39.501
2	398.461,942 474.521,723	3	398.439,376 474.505,229	27.951
3	398.439,376 474.505,229	4	398.475,285 474.481,788	42.883
4	398.475,285 474.481,788	5	398.479,622 474.479,838	4.755



Punct început	X / Y	Punct sfârșit	X / Y	Lungime segment (** (m)
5	398.479,622 474.479,838	6	398.499,429 474.470,931	21.718
6	398.499,429 474.470,931	7	398.570,549 474.647,801	190.633
7	398.570,549 474.647,801	8	398.541,733 474.658,084	30.596
8	398.541,733 474.658,084	9	398.528,408 474.640,277	22.241
9	398.528,408 474.640,277	10	398.507,228 474.611,997	35.332
10	398.507,228 474.611,997	1	398.439,09 474.553,943	89.516

\*\* Lungimile segmentelor sunt determinate în planul de proiecție Stereo 70 și sunt rotunjite la 1 milimetru.

\*\*\* Distanța dintre puncte este formată din segmente cumulate ce sunt mai mici decât valoarea 1 milimetru.



**DATE DESPRE IMOBILUL NR. 13411**

Oficiul de Cadastru și Publicitate Imobiliară SIBIU  
Biroul de Cadastru și Publicitate Imobiliară Saliste

**A. Partea I. Descrierea imobilului**

TEREN Extravilan

Adresa: Jud. Sibiu

Nr. Crt	Nr cadastral Nr. topografic	Suprafața* (mp)	Observații / Referințe
A1		763	Sector cadastral:25 Teren neimprejmut;

**B. Partea II. Proprietari și acte**

Inscrieri privitoare la dreptul de proprietate și alte drepturi reale		Referințe
/		
Act Normativ nr. 7, din 13/03/1996 emis de PARLAMENTUL ROMÂNIEI;		
B1	Intabulare, drept de PROPRIETATE, dobândit prin Lege, cota actuala 1/1, cota initiala 1/1 1) NEIDENTIFICAT NEIDENTIFICAT	A1
Act Administrativ nr. 11408, din 15/09/2023 emis de PRIMĂRIA COMUNEI JINA;		
B2	Se noteaza posesia factica asupra suprafetei de 763 mp in favoarea lui 1) VINGARZAN IOAN	A1

**C. Partea III. SARCINI .**

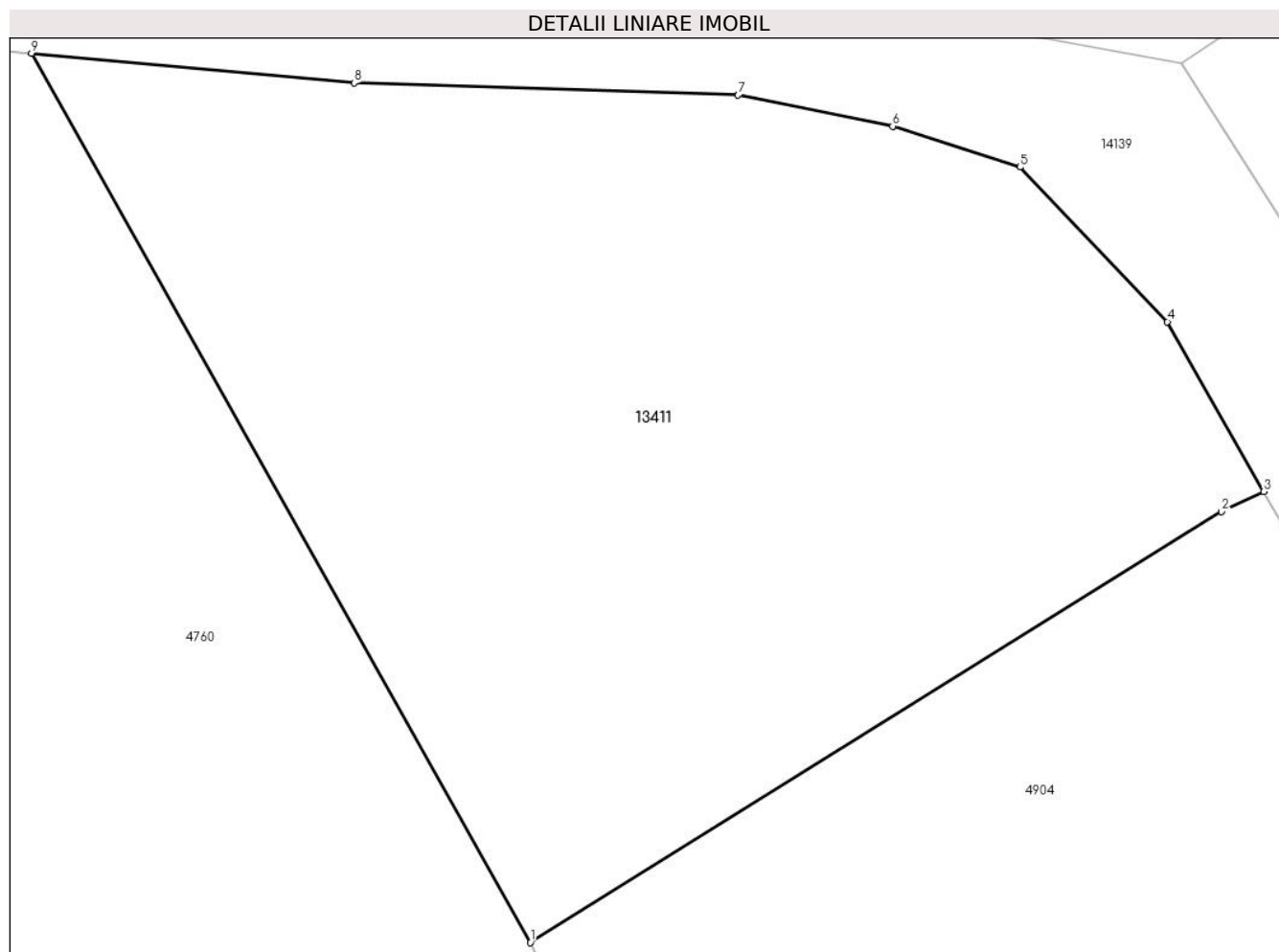
Inscrieri privind dezmembramintele dreptului de proprietate, drepturi reale de garanție și sarcini	Referințe
NU SUNT	

## Anexa Nr. 1 La Partea I

## Teren

Nr cadastral	Suprafața (mp)*	Observații / Referințe
	763	

\* Suprafața este determinată în planul de proiecție Stereo 70.



## Date referitoare la teren

Crt	Categorie folosință	Intra vilan	Suprafața (mp)	Tarla	Parcelă	Nr. topo	Observații / Referințe
1	faneata	NU	763	18	1036	-	

## Lungime Segmente

1) Valorile lungimilor segmentelor sunt obținute din proiecție în plan.

Punct început	X / Y	Punct sfârșit	X / Y	Lungime segment (** (m)
1	398.316,011 476.525,315	2	398.340,561 476.540,608	28.924
2	398.340,561 476.540,608	3	398.342,061 476.541,328	1.664
3	398.342,061 476.541,328	4	398.338,638 476.547,349	6.926
4	398.338,638 476.547,349	5	398.333,408 476.552,842	7.585
5	398.333,408 476.552,842	6	398.328,883 476.554,292	4.752

Punct început	X / Y	Punct sfârșit	X / Y	Lungime segment (** (m)
6	398.328,883 476.554,292	7	398.323,39 476.555,398	5.603
7	398.323,39 476.555,398	8	398.309,756 476.555,83	13.641
8	398.309,756 476.555,83	9	398.298,295 476.556,872	11.508
9	398.298,295 476.556,872	1	398.316,011 476.525,315	36.19

\*\* Lungimile segmentelor sunt determinate în planul de proiecție Stereo 70 și sunt rotunjite la 1 milimetru.

\*\*\* Distanța dintre puncte este formată din segmente cumulate ce sunt mai mici decât valoarea 1 milimetru.



**DATE DESPRE IMOBILUL NR. 13412**

Oficiul de Cadastru și Publicitate Imobiliară SIBIU  
Biroul de Cadastru și Publicitate Imobiliară Saliste

**A. Partea I. Descrierea imobilului**

TEREN Extravilan

Adresa: Jud. Sibiu

Nr. Crt	Nr cadastral Nr. topografic	Suprafața* (mp)	Observații / Referințe
A1		2.273	Sector cadastral:22 Teren neimprejmit;

**B. Partea II. Proprietari și acte**

Inscrieri privitoare la dreptul de proprietate și alte drepturi reale		Referințe
/		
Act Normativ nr. 7, din 13/03/1996 emis de PARLAMENTUL ROMÂNIEI;		
B1	Intabulare, drept de PROPRIETATE, dobândit prin Lege, cota actuala 1/1, cota initiala 1/1 1) NEIDENTIFICAT NEIDENTIFICAT	A1
Act Administrativ nr. 11409, din 15/09/2023 emis de PRIMĂRIA COMUNEI JINA;		
B2	Se noteaza posesia factica asupra suprafetei de 2273 mp in favoarea lui 1) STROIE VASILE	A1

**C. Partea III. SARCINI .**

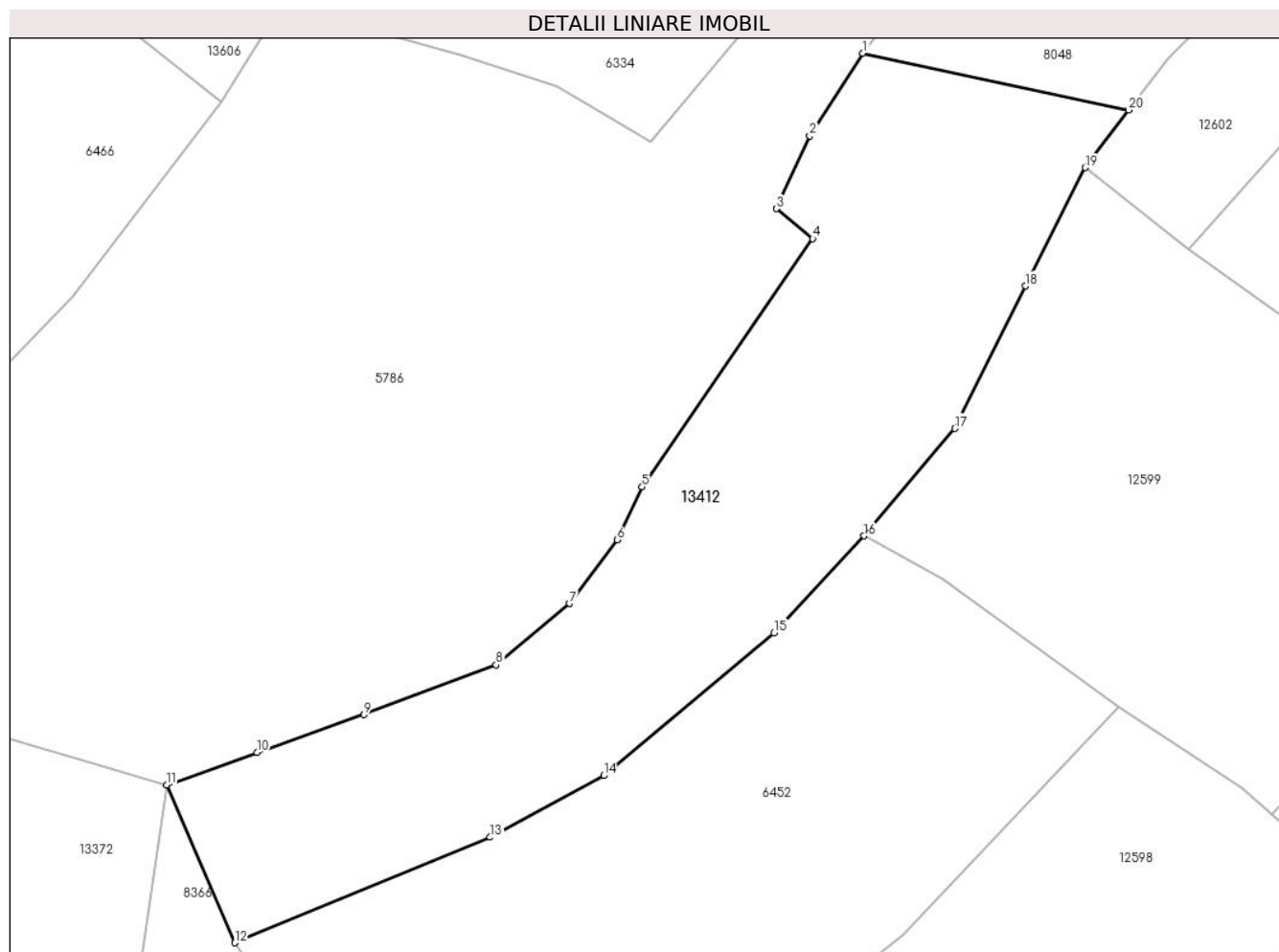
Inscrieri privind dezmembramintele dreptului de proprietate, drepturi reale de garanție și sarcini	Referințe
NU SUNT	

## Anexa Nr. 1 La Partea I

## Teren

Nr cadastral	Suprafața (mp)*	Observații / Referințe
	2.273	

\* Suprafața este determinată în planul de proiecție Stereo 70.



## Date referitoare la teren

Crt	Categorie folosință	Intravilan	Suprafața (mp)	Tarla	Parcelă	Nr. topo	Observații / Referințe
1	faneata	NU	2.273	26	1954/153	-	

## Lungime Segmente

1) Valorile lungimilor segmentelor sunt obținute din proiecție în plan.

Punct început	X / Y	Punct sfârșit	X / Y	Lungime segment (** (m)
1	397.727,383 475.217,484	2	397.722,099 475.209,227	9.803
2	397.722,099 475.209,227	3	397.718,755 475.201,921	8.035
3	397.718,755 475.201,921	4	397.722,383 475.198,922	4.707
4	397.722,383 475.198,922	5	397.705,302 475.174,119	30.116
5	397.705,302 475.174,119	6	397.702,784 475.168,819	5.868



Punct început	X / Y	Punct sfârșit	X / Y	Lungime segment (** (m)
6	397.702,784 475.168,819	7	397.698,032 475.162,423	7.968
7	397.698,032 475.162,423	8	397.690,681 475.156,293	9.572
8	397.690,681 475.156,293	9	397.677,455 475.151,313	14.132
9	397.677,455 475.151,313	10	397.666,752 475.147,538	11.349
10	397.666,752 475.147,538	11	397.657,696 475.144,3	9.617
11	397.657,696 475.144,3	12	397.664,523 475.128,496	17.216
12	397.664,523 475.128,496	13	397.690,09 475.139,048	27.659
13	397.690,09 475.139,048	14	397.701,458 475.145,22	12.935
14	397.701,458 475.145,22	15	397.718,505 475.159,499	22.237
15	397.718,505 475.159,499	16	397.727,53 475.169,2	13.25
16	397.727,53 475.169,2	17	397.736,61 475.179,94	14.064
17	397.736,61 475.179,94	18	397.743,685 475.194,202	15.92
18	397.743,685 475.194,202	19	397.749,655 475.206,038	13.256
19	397.749,655 475.206,038	20	397.754,021 475.211,806	7.234
20	397.754,021 475.211,806	1	397.727,383 475.217,484	27.236

\*\* Lungimile segmentelor sunt determinate în planul de proiecție Stereo 70 și sunt rotunjite la 1 milimetru.

\*\*\* Distanța dintre puncte este formată din segmente cumulate ce sunt mai mici decât valoarea 1 milimetru.



**DATE DESPRE IMOBILUL NR. 13413**

Oficiul de Cadastru și Publicitate Imobiliară SIBIU  
Biroul de Cadastru și Publicitate Imobiliară Saliste

**A. Partea I. Descrierea imobilului**

TEREN Extravilan

Nr. CF vechi:1978Jina

Nr. topografic:3762

Adresa: Jud. Sibiu

Nr. Crt	Nr cadastral Nr. topografic	Suprafața* (mp)	Observații / Referințe
A1	104134	Din acte: 7.687 Masurata: 2.282	Sector cadastral:25 Teren neimprejmit;

**B. Partea II. Proprietari și acte**

Inscrieri privitoare la dreptul de proprietate și alte drepturi reale	Referințe	
<b>36 / 10/01/1942</b>		
Act Notarial nr. -, din 14/04/1934 emis de -;		
B1	Intabulare, drept de PROPRIETATE, cu titlu de drept donatie, dobandit prin Conventie, cota actuala 1/3, cota initiala 1/3 1) STERP MARINA, n. Carstea	A1
<b>665 / 11/06/1946</b>		
Act Notarial nr. -, din 23/03/1946 emis de -;		
B2	Intabulare, drept de PROPRIETATE, cu titlu de drept donatie, dobandit prin Conventie, cota actuala 1/3, cota initiala 1/3 1) IOAN MIHAI	A1
<b>4892 / 01/08/1974</b>		
Act Notarial nr. 988, din 01/01/1973 emis de NOTARIATUL DE STAT JUDETEAN SIBIU;		
B3	Intabulare, drept de PROPRIETATE, dobandit prin Succesiune, cota actuala 1/3, cota initiala 1/3 1) STERP CONSTANTIN	A1
/		
Act Administrativ nr. 12924, din 12/10/2023 emis de PRIMĂRIA COMUNEI JINA;		
B4	Se noteaza posesia factica asupra suprafetei de 2282 mp in favoarea lui 1) DRAGHILA PARASCHIVA	A1

**C. Partea III. SARCINI .**

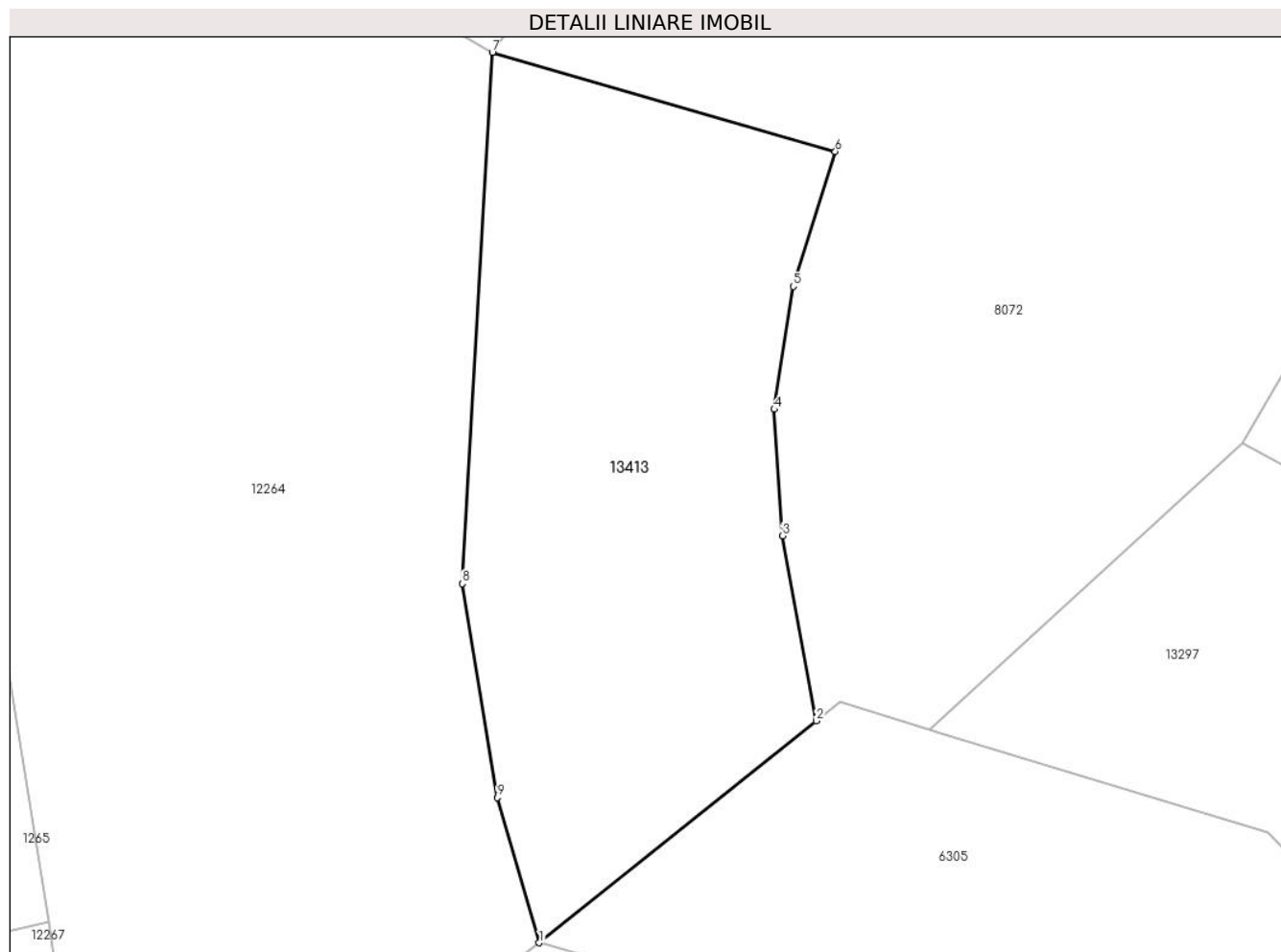
Inscrieri privind dezmembramintele dreptului de proprietate, drepturi reale de garanție și sarcini	Referințe
NU SUNT	

## Anexa Nr. 1 La Partea I

## Teren

Nr cadastral	Suprafața (mp)*	Observații / Referințe
104134	Din acte: 7.687 Masurata: 2.282	

\* Suprafața este determinată în planul de proiecție Stereo 70.



## Date referitoare la teren

Crt	Categorie folosință	Intra vilan	Suprafața (mp)	Tarla	Parcelă	Nr. topo	Observații / Referințe
1	faneata	NU	2.282	18	1200/133	3762	

## Lungime Segmente

1) Valorile lungimilor segmentelor sunt obținute din proiecție în plan.

Punct început	X / Y	Punct sfârșit	X / Y	Lungime segment (** (m)
1	398.697,884 475.879,628	2	398.725,05 475.901,385	34.805
2	398.725,05 475.901,385	3	398.721,742 475.919,542	18.456
3	398.721,742 475.919,542	4	398.720,927 475.931,935	12.42
4	398.720,927 475.931,935	5	398.722,805 475.943,993	12.203
5	398.722,805 475.943,993	6	398.726,919 475.957,204	13.837

Punct început	X / Y	Punct sfârșit	X / Y	Lungime segment (** (m)
6	398.726,919 475.957,204	7	398.693,294 475.966,933	35.004
7	398.693,294 475.966,933	8	398.690,322 475.914,839	52.179
8	398.690,322 475.914,839	9	398.693,762 475.893,854	21.265
9	398.693,762 475.893,854	1	398.697,884 475.879,628	14.811

\*\* Lungimile segmentelor sunt determinate în planul de proiecție Stereo 70 și sunt rotunjite la 1 milimetru.

\*\*\* Distanța dintre puncte este formată din segmente cumulate ce sunt mai mici decât valoarea 1 milimetru.



**DATE DESPRE IMOBILUL NR. 13414**

Oficiul de Cadastru și Publicitate Imobiliară SIBIU  
Biroul de Cadastru și Publicitate Imobiliară Saliste

**A. Partea I. Descrierea imobilului**

TEREN Extravilan

Nr. CF vechi:5882 JINA

Nr. topografic:3455

Adresa: Jud. Sibiu

Nr. Crt	Nr cadastral Nr. topografic	Suprafața* (mp)	Observații / Referințe
A1		2.160	Sector cadastral:25 Teren neimprejmuit;

**B. Partea II. Proprietari și acte**

Inscrieri privitoare la dreptul de proprietate și alte drepturi reale		Referințe
<b>1058 / 25/02/1991</b>		
Act Notarial nr. 0, din 01/01/1991 emis de -;		
B1	Intabulare, drept de PROPRIETATE, inch. 1550/1903, dobandit prin Succesiune, cota actuala 3/6, cota initiala 3/6 1) <b>BEBEȘLEA-STERP ACHIM</b> <i>OBSERVATII: , poziție preluată din CF 5882 JINA</i>	A1
<b>2959 / 04/06/1991</b>		
Act Notarial nr. 566, din 01/01/1991 emis de NOTARIATUL DE STAT JUD SIBIU (634/1991);		
B2	Intabulare, drept de PROPRIETATE, cu titlu de drept moștenire, dobandit prin Succesiune, cota actuala 1/6, cota initiala 1/6 1) <b>DRĂGHILĂ IOAN</b> <i>OBSERVATII: , poziție preluată din CF 5882 JINA</i>	A1
<b>383 / 19/03/1996</b>		
Act Notarial nr. 295, din 04/03/1996 emis de BNP DRAGOMIR N.;		
B3	Intabulare, drept de PROPRIETATE, cu titlu de drept partaj, dobandit prin Conventie, cota actuala 2/6, cota initiala 2/6 1) <b>DRĂGHILĂ IOAN</b> <i>OBSERVATII: , poziție preluată din CF 5882 JINA</i>	A1
/		
Act Administrativ nr. 3559, din 26/01/2024 emis de PRIMĂRIA COMUNEI JINA;		
B4	Se noteaza posesia factica asupra suprafetei de 2160 mp in favoarea lui 1) <b>DRĂGHILĂ IOAN</b>	A1

**C. Partea III. SARCINI .**

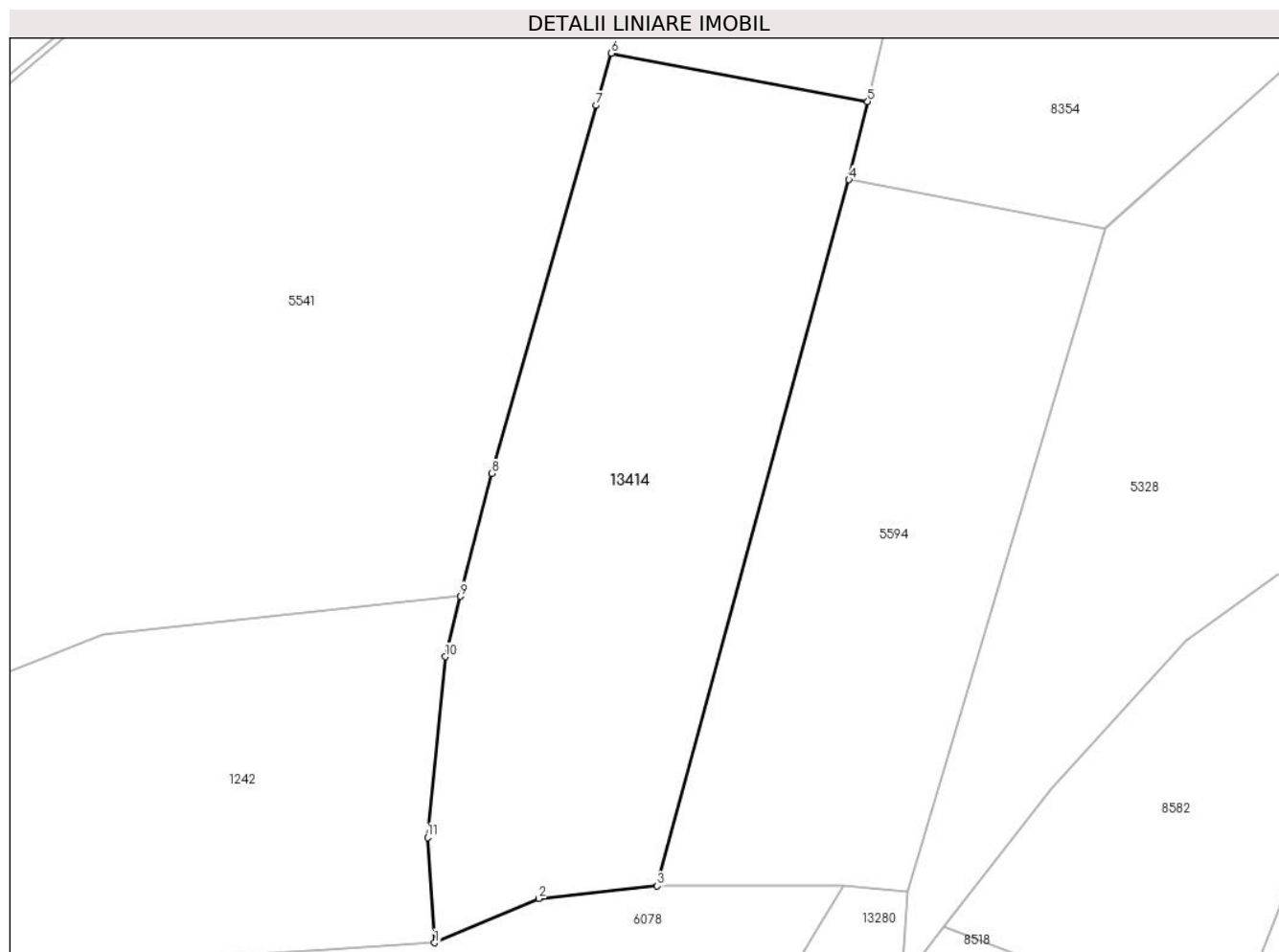
Inscrieri privind dezmembramintele dreptului de proprietate, drepturi reale de garanție și sarcini	Referințe
NU SUNT	

## Anexa Nr. 1 La Partea I

## Teren

Nr cadastral	Suprafața (mp)*	Observații / Referințe
	2.160	

\* Suprafața este determinată în planul de proiecție Stereo 70.



## Date referitoare la teren

Crt	Categorie folosință	Intra vilan	Suprafața (mp)	Tarla	Parcelă	Nr. topo	Observații / Referințe
1	faneata	NU	2.160	18	1040/7	3455	

## Lungime Segmente

1) Valorile lungimilor segmentelor sunt obținute din proiecție în plan.

Punct început	X / Y	Punct sfârșit	X / Y	Lungime segment (** (m)
1	398.201,687 476.293,739	2	398.211,989 476.298,102	11.188
2	398.211,989 476.298,102	3	398.223,68 476.299,353	11.758
3	398.223,68 476.299,353	4	398.242,591 476.369,0	72.169
4	398.242,591 476.369,0	5	398.244,446 476.376,716	7.936
5	398.244,446 476.376,716	6	398.219,158 476.381,474	25.732



Punct început	X / Y	Punct sfârșit	X / Y	Lungime segment (** (m)
6	398.219,158 476.381,474	7	398.217,638 476.376,326	5.368
7	398.217,638 476.376,326	8	398.207,339 476.340,025	37.734
8	398.207,339 476.340,025	9	398.204,269 476.327,905	12.503
9	398.204,269 476.327,905	10	398.202,76 476.321,949	6.144
10	398.202,76 476.321,949	11	398.201,016 476.304,121	17.913
11	398.201,016 476.304,121	1	398.201,687 476.293,739	10.404

\*\* Lungimile segmentelor sunt determinate în planul de proiecție Stereo 70 și sunt rotunjite la 1 milimetru.

\*\*\* Distanța dintre puncte este formată din segmente cumulate ce sunt mai mici decât valoarea 1 milimetru.



**DATE DESPRE IMOBILUL NR. 13415**

Oficiul de Cadastru și Publicitate Imobiliară SIBIU  
Biroul de Cadastru și Publicitate Imobiliară Saliste

**A. Partea I. Descrierea imobilului**

TEREN Extravilan

Nr. CF vechi:5585 Jina

Adresa: Jud. Sibiu

Nr. Crt	Nr cadastral Nr. topografic	Suprafața* (mp)	Observații / Referințe
A1	101842	Din acte: 5.571 Masurata: 4.639	Sector cadastral:25 Teren neimprejmut;

**B. Partea II. Proprietari și acte**

Inscrieri privitoare la dreptul de proprietate și alte drepturi reale		Referințe
<b>3917 / 07/06/1974</b>		
Act Notarial nr. 0, din 01/01/1974 emis de -;		
B1	Intabulare, drept de PROPRIETATE, cu titlu de drept mostenire in parti egale, conf. inch.nr.1291/1974 c.f., dobandit prin Succesiune, cota actuala 1/2, cota initiala 1/2 1) <b>PACA DUMITRU</b> , si sotia 2) <b>PACA MARIA</b> , n.Dan <i>OBSERVATII: (provenita din conversia CF 5585 Jina)</i>	A1
Act Notarial nr. 4958, din 01/01/1974 emis de NOTARIATUL DE STAT JUDETEAN SIBIU;		
B2	Intabulare, drept de PROPRIETATE, cu titlu de drept intretinere, dobandit prin Conventie, cota actuala 1/2, cota initiala 1/2 1) <b>PACA DUMITRU</b> , si sotia 2) <b>PACA MARIA</b> , n.Dan <i>OBSERVATII: (provenita din conversia CF 5585 Jina)</i>	A1
/		
Act Administrativ nr. 12934, din 12/10/2023 emis de PRIMĂRIA COMUNEI JINA;		
B3	Se noteaza posesia factica asupra suprafetei de 4639 mp in favoarea lui 1) <b>DRAGHILA PARASCHIVA</b>	A1

**C. Partea III. SARCINI .**

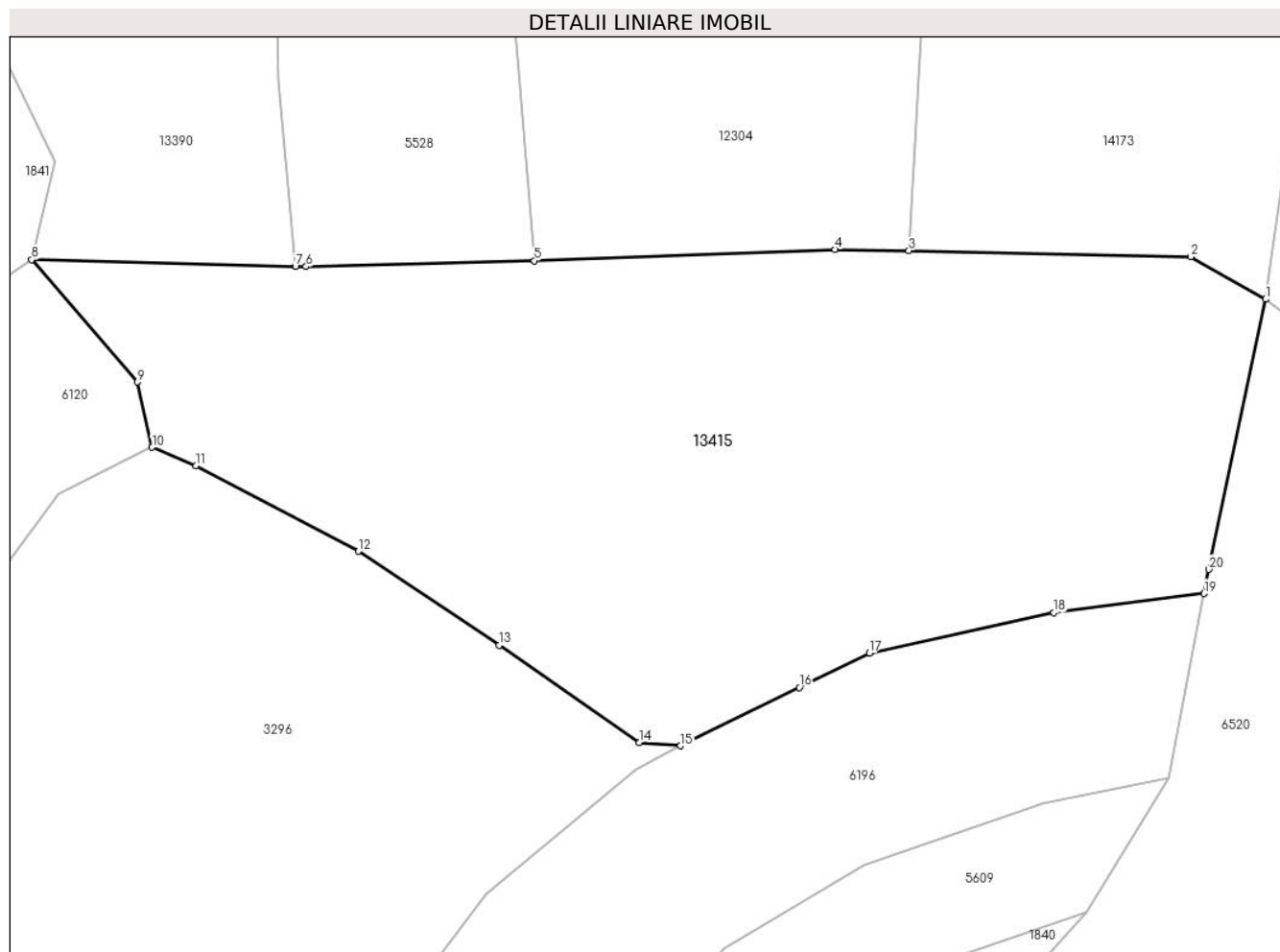
Inscrieri privind dezmembramintele dreptului de proprietate, drepturi reale de garanție și sarcini	Referințe
NU SUNT	

## Anexa Nr. 1 La Partea I

## Teren

Nr cadastral	Suprafața (mp)*	Observații / Referințe
101842	Din acte: 5.571 Masurata: 4.639	

\* Suprafața este determinată în planul de proiecție Stereo 70.



## Date referitoare la teren

Crt	Categorie folosință	Intravilan	Suprafața (mp)	Tarla	Parcelă	Nr. topo	Observații / Referințe
1	faneata	NU	4.639	18	1160/3, 1142,1143	-	

## Lungime Segmente

1) Valorile lungimilor segmentelor sunt obținute din proiecție în plan.

Punct început	X / Y	Punct sfârșit	X / Y	Lungime segment (** (m)
1	398.870,556 476.756,819	2	398.862,511 476.761,377	9.246
2	398.862,511 476.761,377	3	398.832,204 476.762,04	30.314
3	398.832,204 476.762,04	4	398.824,263 476.762,198	7.943
4	398.824,263 476.762,198	5	398.791,976 476.760,96	32.311
5	398.791,976 476.760,96	6	398.767,428 476.760,324	24.556

Punct început	X / Y	Punct sfârșit	X / Y	Lungime segment (** (m)
6	398.767,428 476.760,324	7	398.766,286 476.760,353	1.142
7	398.766,286 476.760,353	8	398.737,937 476.761,071	28.358
8	398.737,937 476.761,071	9	398.749,302 476.747,921	17.381
9	398.749,302 476.747,921	10	398.750,88 476.740,901	7.195
10	398.750,88 476.740,901	11	398.755,588 476.738,948	5.097
11	398.755,588 476.738,948	12	398.773,047 476.729,745	19.736
12	398.773,047 476.729,745	13	398.788,158 476.719,636	18.181
13	398.788,158 476.719,636	14	398.803,231 476.709,202	18.332
14	398.803,231 476.709,202	15	398.807,665 476.708,821	4.45
15	398.807,665 476.708,821	16	398.820,427 476.715,112	14.228
16	398.820,427 476.715,112	17	398.827,948 476.718,819	8.385
17	398.827,948 476.718,819	18	398.847,789 476.723,145	20.307
18	398.847,789 476.723,145	19	398.863,934 476.725,2	16.275
19	398.863,934 476.725,2	20	398.864,436 476.727,785	2.633
20	398.864,436 476.727,785	1	398.870,556 476.756,819	29.672

\*\* Lungimile segmentelor sunt determinate în planul de proiecție Stereo 70 și sunt rotunjite la 1 milimetru.

\*\*\* Distanța dintre puncte este formată din segmente cumulate ce sunt mai mici decât valoarea 1 milimetru.





## DATE DESPRE IMOBILUL NR. 13418

Oficiul de Cadastru și Publicitate Imobiliară SIBIU  
Biroul de Cadastru și Publicitate Imobiliară Saliste

## A. Partea I. Descrierea imobilului

TEREN Extravilan

Nr. CF vechi:4160 JINA  
Nr. topografic:4994, 4995

Adresa: Jud. Sibiu

Nr. Crt	Nr cadastral Nr. topografic	Suprafața* (mp)	Observații / Referințe
A1		20.203	Sector cadastral:56 Teren neimprejmuit;

## B. Partea II. Proprietari și acte

Inscrieri privitoare la dreptul de proprietate și alte drepturi reale		Referințe
<b>1512 / 14/04/1990</b>		
Act Notarial nr. 125,126, din 01/01/1990 emis de NOTARIATUL DE STAT JUD SIBIU (dosar nr. 76,77/90);		
B1	Intabulare, drept de PROPRIETATE, cu titlu de moștenire, dobandit prin Succesiune, cota actuala 1/4, cota initiala 1/4 1) <b>DRAGOMIR IOAN</b> <i>OBSERVATII: , poziție preluată din CF 4160 JINA</i>	A1
B2	Intabulare, drept de PROPRIETATE, cu titlu de moștenire, dobandit prin Succesiune, cota actuala 1/4, cota initiala 1/4 1) <b>DRAGOMIR CONSTANTIN</b> <i>OBSERVATII: , poziție preluată din CF 4160 JINA</i>	A1
B3	Intabulare, drept de PROPRIETATE, cu titlu de moștenire, dobandit prin Succesiune, cota actuala 1/4, cota initiala 1/4 1) <b>DRAGOMIR GHEORGHE</b> <i>OBSERVATII: , poziție preluată din CF 4160 JINA</i>	A1
B4	Intabulare, drept de PROPRIETATE, cu titlu de moștenire, dobandit prin Succesiune, cota actuala 1/4, cota initiala 1/4 1) <b>DRAGOMIR DUMITRU</b> <i>OBSERVATII: , poziție preluată din CF 4160 JINA</i>	A1
/		
Act Administrativ nr. 218, din 08/01/2024 emis de PRIMĂRIA COMUNEI JINA;		
B5	Se noteaza posesia factica asupra suprafetei de 20203 mp in favoarea lui 1) <b>DRAGOMIR CONSTANTIN</b>	A1

## C. Partea III. SARCINI .

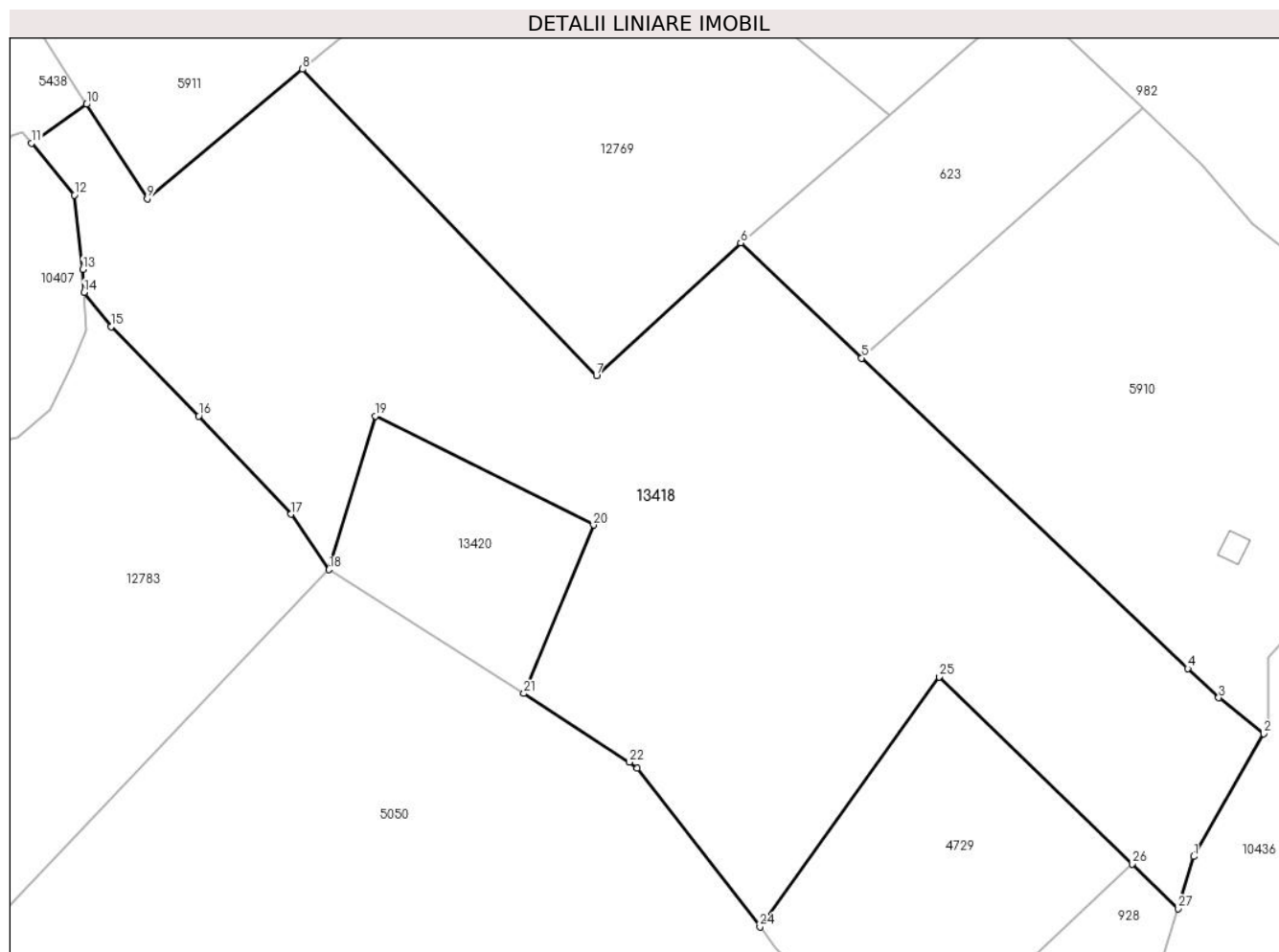
Inscrieri privind dezmembramintele dreptului de proprietate, drepturi reale de garanție și sarcini	Referințe
NU SUNT	

## Anexa Nr. 1 La Partea I

## Teren

Nr cadastral	Suprafața (mp)*	Observații / Referințe
	20.203	

\* Suprafața este determinată în planul de proiecție Stereo 70.



## Date referitoare la teren

Crt	Categorie folosință	Intravilan	Suprafața (mp)	Tarla	Parcelă	Nr. topo	Observații / Referințe
1	faneata	NU	20.203	36	2325,2326,2327,2344/34	4994, 4995	

## Lungime Segmente

1) Valorile lungimilor segmentelor sunt obținute din proiecție în plan.

Punct început	X / Y	Punct sfârșit	X / Y	Lungime segment (** (m))
1	398.457,961 472.797,694	2	398.474,013 472.825,855	32.415
3	398.463,664 472.834,169	4	398.456,557 472.840,902	9.79
5	398.381,576 472.912,195	6	398.353,776 472.938,627	38.36
7	398.320,61 472.908,055	8	398.253,076 472.978,562	97.632
9	398.217,339 472.948,822	10	398.203,399 472.970,473	25.751

Punct început	X / Y	Punct sfârșit	X / Y	Lungime segment (** (m))
2	398.474,013 472.825,855	3	398.463,664 472.834,169	13.275
4	398.456,557 472.840,902	5	398.381,576 472.912,195	103.464
6	398.353,776 472.938,627	7	398.320,61 472.908,055	45.107
8	398.253,076 472.978,562	9	398.217,339 472.948,822	46.493
10	398.203,399 472.970,473	11	398.190,77 472.961,57	15.452



Punct început	X / Y	Punct sfârșit	X / Y	Lungime segment (** (m)
11	398.190,77 472.961,57	12	398.200,595 472.949,623	15.468
13	398.202,534 472.932,537	14	398.202,818 472.927,263	5.282
15	398.209,024 472.919,411	16	398.229,197 472.898,872	28.789
17	398.250,397 472.876,336	18	398.259,144 472.863,578	15.469
19	398.269,81 472.898,875	20	398.319,937 472.873,839	56.031
21	398.303,951 472.835,129	22	398.328,197 472.819,374	28.915
23	398.329,948 472.817,914	24	398.358,2 472.781,512	46.079
25	398.399,38 472.838,935	26	398.443,729 472.795,952	61.761
27	398.454,288 472.785,718	1	398.457,961 472.797,694	12.527

Punct început	X / Y	Punct sfârșit	X / Y	Lungime segment (** (m)
12	398.200,595 472.949,623	13	398.202,534 472.932,537	17.196
14	398.202,818 472.927,263	15	398.209,024 472.919,411	10.008
16	398.229,197 472.898,872	17	398.250,397 472.876,336	30.94
18	398.259,144 472.863,578	19	398.269,81 472.898,875	36.873
20	398.319,937 472.873,839	21	398.303,951 472.835,129	41.881
22	398.328,197 472.819,374	23	398.329,948 472.817,914	2.28
24	398.358,2 472.781,512	25	398.399,38 472.838,935	70.663
26	398.443,729 472.795,952	27	398.454,288 472.785,718	14.705

\*\* Lungimile segmentelor sunt determinate în planul de proiecție Stereo 70 și sunt rotunjite la 1 milimetru.

\*\*\* Distanța dintre puncte este formată din segmente cumulate ce sunt mai mici decât valoarea 1 milimetru.



**DATE DESPRE IMOBILUL NR. 13419**

Oficiul de Cadastru și Publicitate Imobiliară SIBIU  
 Biroul de Cadastru și Publicitate Imobiliară Saliste

**A. Partea I. Descrierea imobilului**

TEREN Extravilan

Adresa: Jud. Sibiu

Nr. Crt	Nr cadastral Nr. topografic	Suprafața* (mp)	Observații / Referințe
A1		2.891	Sector cadastral:56 Teren neimprejmit;

**B. Partea II. Proprietari și acte**

Inscrieri privitoare la dreptul de proprietate și alte drepturi reale		Referințe
/		
Act Normativ nr. 7, din 13/03/1996 emis de PARLAMENTUL ROMÂNIEI;		
B1	Intabulare, drept de PROPRIETATE, dobândit prin Lege, cota actuala 1/1, cota initiala 1/1 1) NEIDENTIFICAT NEIDENTIFICAT	A1
Act Administrativ nr. 11410, din 15/09/2023 emis de PRIMĂRIA COMUNEI JINA;		
B2	Se noteaza posesia factica asupra suprafetei de 2891 mp in favoarea lui 1) DRAGOMIR CONSTANTIN	A1

**C. Partea III. SARCINI .**

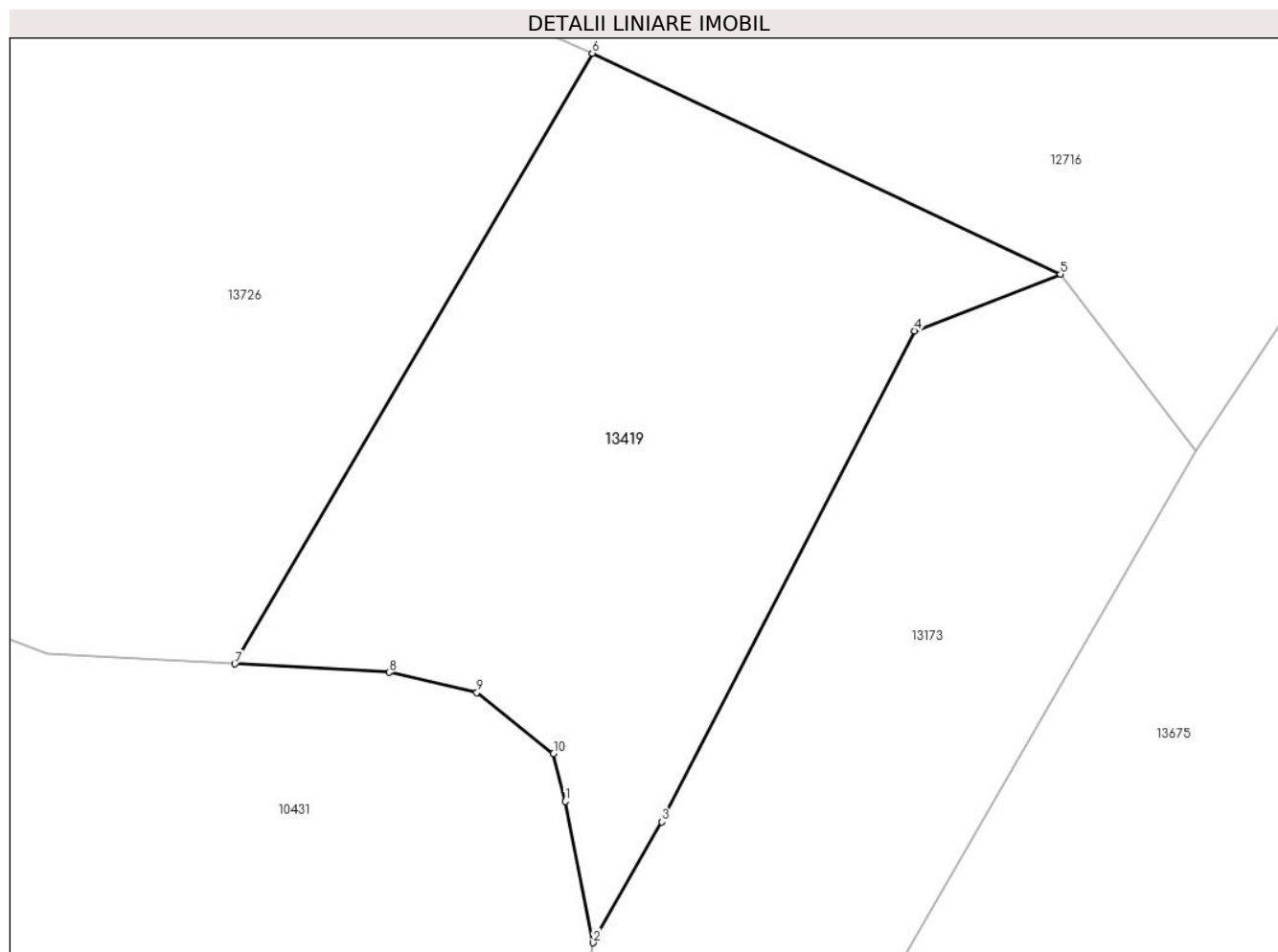
Inscrieri privind dezmembramintele dreptului de proprietate, drepturi reale de garanție și sarcini	Referințe
NU SUNT	

## Anexa Nr. 1 La Partea I

## Teren

Nr cadastral	Suprafața (mp)*	Observații / Referințe
	2.891	

\* Suprafața este determinată în planul de proiecție Stereo 70.



## Date referitoare la teren

Crt	Categorie folosință	Intra vilan	Suprafața (mp)	Tarla	Parcelă	Nr. topo	Observații / Referințe
1	fânețe (F) - fânețe împădurite	NU	2.891	36	2350/5	-	

## Lungime Segmente

1) Valorile lungimilor segmentelor sunt obținute din proiecție în plan.

Punct început	X / Y	Punct sfârșit	X / Y	Lungime segment (** (m)
1	398.099,587 472.693,714	2	398.102,357 472.679,791	14.196
2	398.102,357 472.679,791	3	398.109,128 472.691,698	13.698
3	398.109,128 472.691,698	4	398.134,058 472.740,085	54.432
4	398.134,058 472.740,085	5	398.148,425 472.745,683	15.419

Punct început	X / Y	Punct sfârșit	X / Y	Lungime segment (** (m)
5	398.148,425 472.745,683	6	398.102,269 472.767,444	51.029
6	398.102,269 472.767,444	7	398.067,008 472.707,276	69.739
7	398.067,008 472.707,276	8	398.082,241 472.706,43	15.256
8	398.082,241 472.706,43	9	398.090,883 472.704,453	8.865
9	398.090,883 472.704,453	10	398.098,438 472.698,447	9.651
10	398.098,438 472.698,447	1	398.099,587 472.693,714	4.87

\*\* Lungimile segmentelor sunt determinate în planul de proiecție Stereo 70 și sunt rotunjite la 1 milimetru.

\*\*\* Distanța dintre puncte este formată din segmente cumulate ce sunt mai mici decât valoarea 1 milimetru.



**DATE DESPRE IMOBILUL NR. 13420**

Oficiul de Cadastru și Publicitate Imobiliară SIBIU  
Biroul de Cadastru și Publicitate Imobiliară Saliste

**A. Partea I. Descrierea imobilului**

TEREN Extravilan

Adresa: Jud. Sibiu

Nr. Crt	Nr cadastral Nr. topografic	Suprafața* (mp)	Observații / Referințe
A1		2.113	Sector cadastral:56 Teren neimprejmut;

**B. Partea II. Proprietari și acte**

Inscrieri privitoare la dreptul de proprietate și alte drepturi reale		Referințe
/		
Act Normativ nr. 7, din 13/03/1996 emis de PARLAMENTUL ROMÂNIEI;		
B1	Intabulare, drept de PROPRIETATE, dobândit prin Lege, cota actuala 1/1, cota initiala 1/1 1) NEIDENTIFICAT NEIDENTIFICAT	A1
Act Administrativ nr. 11411, din 15/09/2023 emis de PRIMĂRIA COMUNEI JINA;		
B2	Se noteaza posesia factica asupra suprafetei de 2113 mp in favoarea lui 1) STERP MARIA	A1

**C. Partea III. SARCINI .**

Inscrieri privind dezmembramintele dreptului de proprietate, drepturi reale de garanție și sarcini	Referințe
NU SUNT	

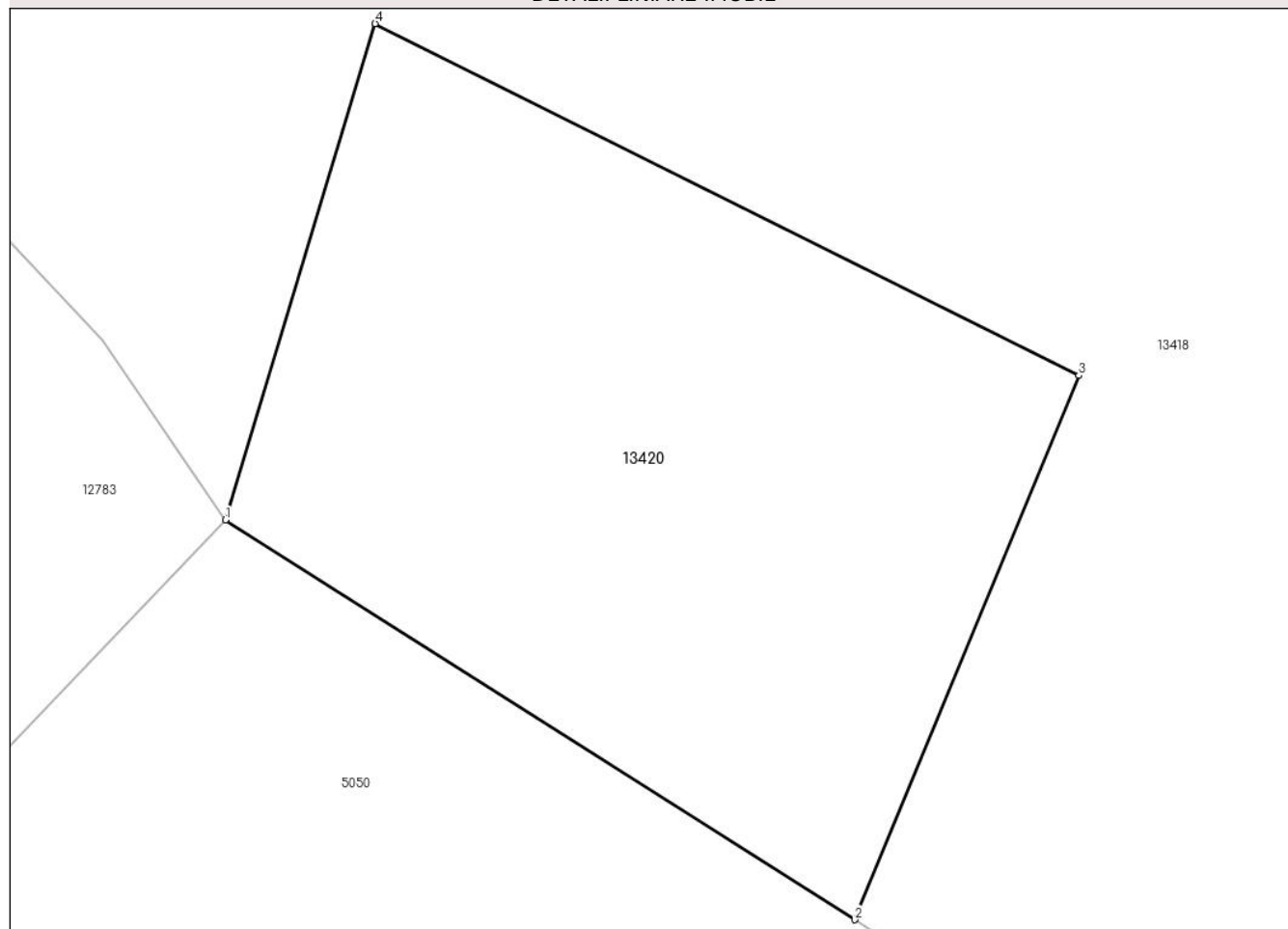
## Anexa Nr. 1 La Partea I

## Teren

Nr cadastral	Suprafața (mp)*	Observații / Referințe
	2.113	

\* Suprafața este determinată în planul de proiecție Stereo 70.

## DETALII LINIARE IMOBIL



## Date referitoare la teren

Crt	Categorie folosință	Intra vilan	Suprafața (mp)	Tarla	Parcelă	Nr. topo	Observații / Referințe
1	faneata	NU	2.113	36	2344/35	-	

## Lungime Segmente

1) Valorile lungimilor segmentelor sunt obținute din proiecție în plan.

Punct început	X / Y	Punct sfârșit	X / Y	Lungime segment (** (m)
1	398.259,144 472.863,578	2	398.303,951 472.835,129	53.076
2	398.303,951 472.835,129	3	398.319,937 472.873,839	41.881
3	398.319,937 472.873,839	4	398.269,81 472.898,875	56.031
4	398.269,81 472.898,875	1	398.259,144 472.863,578	36.873

\*\* Lungimile segmentelor sunt determinate în planul de proiecție Stereo 70 și sunt rotunjite la 1 milimetru.



**\*\*\* Distanţa dintre puncte este formată din segmente cumulate ce sunt mai mici decât valoarea 1 milimetru.**



**DATE DESPRE IMOBILUL NR. 13422**

Oficiul de Cadastru și Publicitate Imobiliară SIBIU  
Biroul de Cadastru și Publicitate Imobiliară Saliste

**A. Partea I. Descrierea imobilului**

TEREN Extravilan

Adresa: Jud. Sibiu

Nr. Crt	Nr cadastral Nr. topografic	Suprafața* (mp)	Observații / Referințe
A1		6.399	Sector cadastral:30 Teren neimprejmut;

**B. Partea II. Proprietari și acte**

Inscrieri privitoare la dreptul de proprietate și alte drepturi reale	Referințe
/	
Act Normativ nr. 7, din 13/03/1996 emis de PARLAMENTUL ROMÂNIEI;	
B1	Intabulare, drept de PROPRIETATE, dobândit prin Lege, cota actuala 1/1, cota initiala 1/1
	1) NEIDENTIFICAT NEIDENTIFICAT
Act Administrativ nr. 15172, din 16/11/2023 emis de PRIMĂRIA COMUNEI JINA;	
B2	Se noteaza posesia factica asupra suprafetei de 6399 mp in favoarea lui
	1) GAGEA-NEAGĂ DAVID

**C. Partea III. SARCINI .**

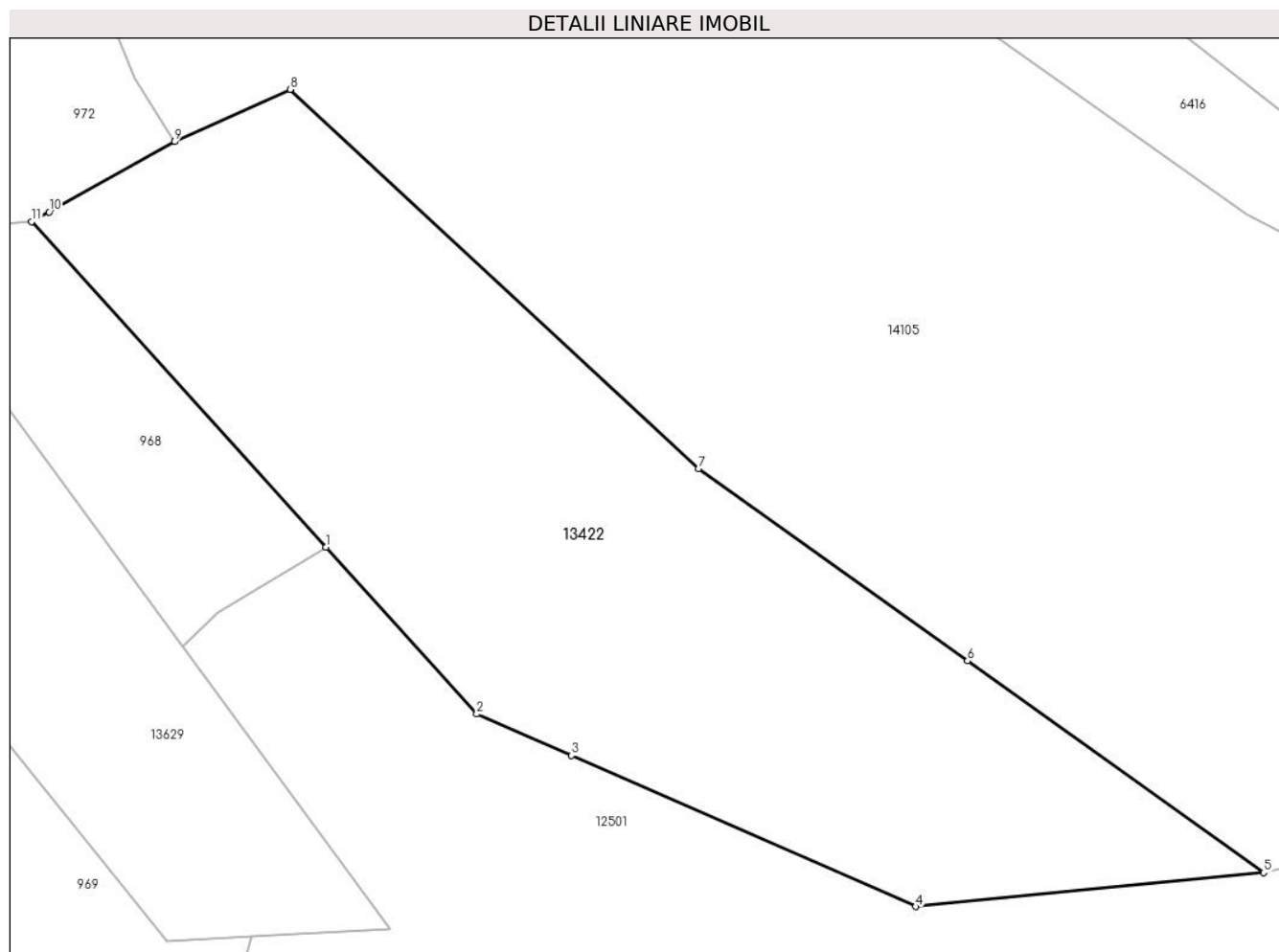
Inscrieri privind dezmembramintele dreptului de proprietate, drepturi reale de garanție și sarcini	Referințe
NU SUNT	

## Anexa Nr. 1 La Partea I

## Teren

Nr cadastral	Suprafața (mp)*	Observații / Referințe
	6.399	

\* Suprafața este determinată în planul de proiecție Stereo 70.



## Date referitoare la teren

Crt	Categorie folosință	Intra vilan	Suprafața (mp)	Tarla	Parcelă	Nr. topo	Observații / Referințe
1	faneata	NU	2.947	25	1880/109	-	
2	fânețe (F) - fânețe împădurite	NU	3.452	25	1880/109	-	

## Lungime Segmente

1) Valorile lungimilor segmentelor sunt obținute din proiecție în plan.

Punct început	X / Y	Punct sfârșit	X / Y	Lungime segment (** (m)
1	399.309,795 474.129,064	2	399.330,426 474.106,252	30.758
2	399.330,426 474.106,252	3	399.343,414 474.100,556	14.182
3	399.343,414 474.100,556	4	399.390,546 474.079,885	51.466
4	399.390,546 474.079,885	5	399.438,225 474.084,523	47.904

Punct început	X / Y	Punct sfârșit	X / Y	Lungime segment (** (m)
5	399.438,225 474.084,523	6	399.397,659 474.113,529	49.869
6	399.397,659 474.113,529	7	399.360,842 474.139,855	45.261
7	399.360,842 474.139,855	8	399.304,876 474.191,731	76.311
8	399.304,876 474.191,731	9	399.289,071 474.184,576	17.349
9	399.289,071 474.184,576	10	399.271,85 474.174,973	19.718
10	399.271,85 474.174,973	11	399.269,473 474.173,648	2.721
11	399.269,473 474.173,648	1	399.309,795 474.129,064	60.113

\*\* Lungimile segmentelor sunt determinate în planul de proiecție Stereo 70 și sunt rotunjite la 1 milimetru.

\*\*\* Distanța dintre puncte este formată din segmente cumulate ce sunt mai mici decât valoarea 1 milimetru.



**DATE DESPRE IMOBILUL NR. 13425**

Oficiul de Cadastru și Publicitate Imobiliară SIBIU  
Biroul de Cadastru și Publicitate Imobiliară Saliste

**A. Partea I. Descrierea imobilului**

TEREN Extravilan

Nr. CF vechi:6113 JINA  
Nr. topografic:3001

Adresa: Jud. Sibiu

Nr. Crt	Nr cadastral Nr. topografic	Suprafața* (mp)	Observații / Referințe
A1		5.754	Sector cadastral:21 Teren neimprejmut;

**B. Partea II. Proprietari și acte**

Inscrieri privitoare la dreptul de proprietate și alte drepturi reale		Referințe
<b>849 / 28/09/2000</b>		
Act Notarial nr. 226, din 01/01/2000 emis de BNP AVRAM A;		
B1	Intabulare, drept de PROPRIETATE, cu titlu de drept donație, ca bun comun, dobandit prin Conventie, cota actuala 1/1, cota initiala 1/1 1) PAMFILOIU EMILIA 2) PAMFILOIU NICOLAE, si sotia	A1
/		
Act Administrativ nr. 16101, din 18/12/2023 emis de PRIMĂRIA COMUNEI JINA;		
B2	Se noteaza posesia factica asupra suprafetei de 5754 mp in favoarea lui 1) STERP CODRUȚA-ILEANA	A1

**C. Partea III. SARCINI .**

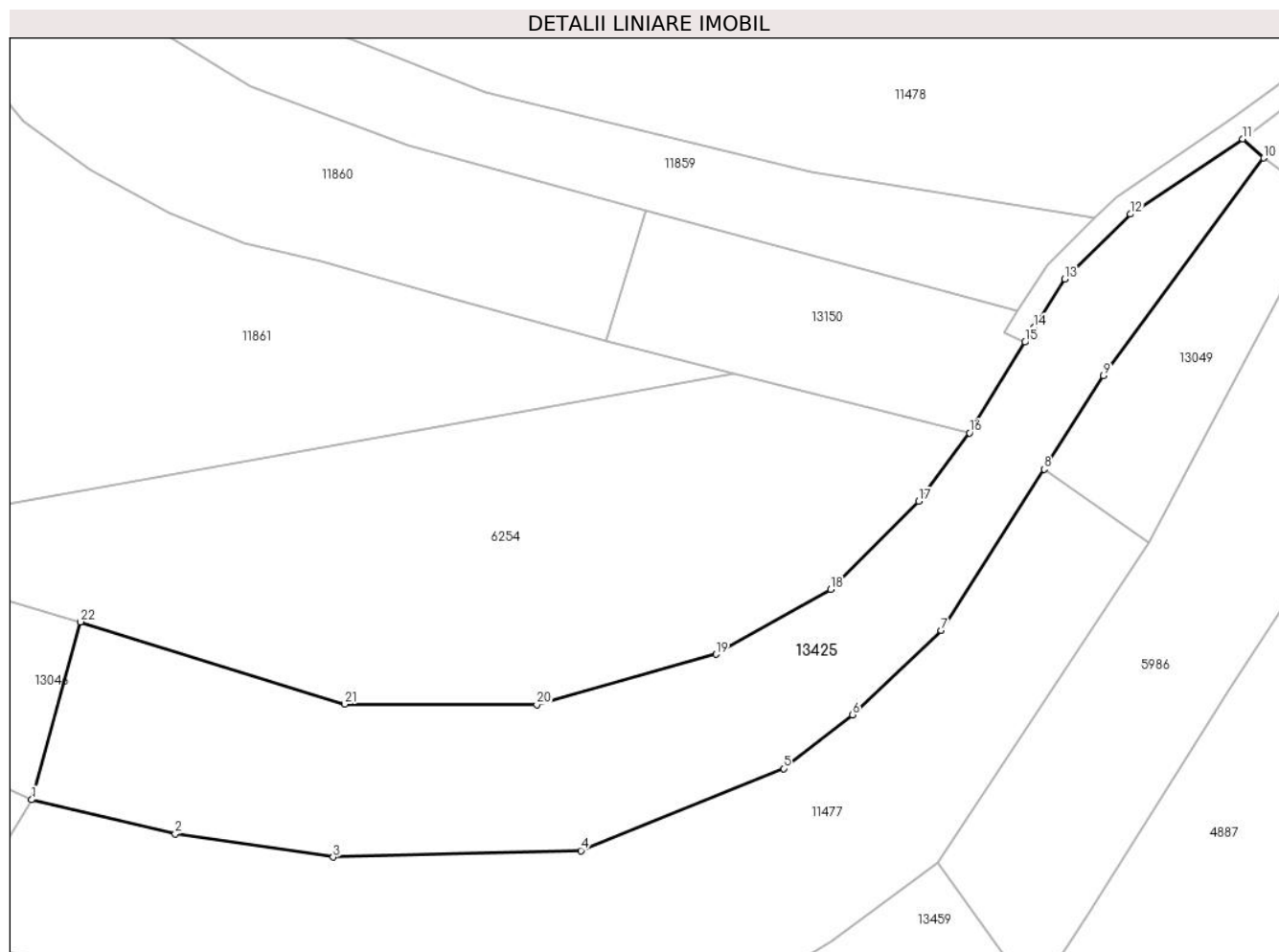
Inscrieri privind dezmembramintele dreptului de proprietate, drepturi reale de garanție și sarcini	Referințe
NU SUNT	

## Anexa Nr. 1 La Partea I

## Teren

Nr cadastral	Suprafața (mp)*	Observații / Referințe
	5.754	

\* Suprafața este determinată în planul de proiecție Stereo 70.



## Date referitoare la teren

Crt	Categorie folosință	Intra vilan	Suprafața (mp)	Tarla	Parcelă	Nr. topo	Observații / Referințe
1	faneata	NU	5.754	27	2028/96	3001	

## Lungime Segmente

1) Valorile lungimilor segmentelor sunt obținute din proiecție în plan.

Punct început	X / Y	Punct sfârșit	X / Y	Lungime segment (** (m)
1	397.123,773 474.880,129	2	397.149,537 474.874,008	26.481
3	397.177,901 474.869,833	4	397.222,34 474.871,003	44.454
5	397.258,698 474.885,743	6	397.271,088 474.895,377	15.695
7	397.287,008 474.910,465	8	397.305,466 474.939,409	34.329
9	397.316,14 474.956,148	10	397.344,878 474.995,214	48.498

Punct început	X / Y	Punct sfârșit	X / Y	Lungime segment (** (m)
2	397.149,537 474.874,008	3	397.177,901 474.869,833	28.67
4	397.222,34 474.871,003	5	397.258,698 474.885,743	39.232
6	397.271,088 474.895,377	7	397.287,008 474.910,465	21.934
8	397.305,466 474.939,409	9	397.316,14 474.956,148	19.853
10	397.344,878 474.995,214	11	397.341,091 474.998,66	5.12



Punct început	X / Y	Punct sfârșit	X / Y	Lungime segment (** (m)
11	397.341,091 474.998,66	12	397.320,911 474.985,151	24.284
13	397.309,133 474.973,514	14	397.303,626 474.964,815	10.296
15	397.302,018 474.962,186	16	397.292,079 474.945,93	19.054
17	397.282,992 474.933,657	18	397.267,146 474.917,866	22.371
19	397.246,582 474.906,221	20	397.214,441 474.897,204	33.382
21	397.179,975 474.897,277	22	397.132,517 474.912,039	49.701

Punct început	X / Y	Punct sfârșit	X / Y	Lungime segment (** (m)
12	397.320,911 474.985,151	13	397.309,133 474.973,514	16.557
14	397.303,626 474.964,815	15	397.302,018 474.962,186	3.082
16	397.292,079 474.945,93	17	397.282,992 474.933,657	15.271
18	397.267,146 474.917,866	19	397.246,582 474.906,221	23.632
20	397.214,441 474.897,204	21	397.179,975 474.897,277	34.466
22	397.132,517 474.912,039	1	397.123,773 474.880,129	33.086

\*\* Lungimile segmentelor sunt determinate în planul de proiecție Stereo 70 și sunt rotunjite la 1 milimetru.

\*\*\* Distanța dintre puncte este formată din segmente cumulate ce sunt mai mici decât valoarea 1 milimetru.



**DATE DESPRE IMOBILUL NR. 13426**

Oficiul de Cadastru și Publicitate Imobiliară SIBIU  
Biroul de Cadastru și Publicitate Imobiliară Saliste

**A. Partea I. Descrierea imobilului**

TEREN Extravilan

Nr. CF vechi:4626 JINA

Nr. topografic:parte din nr. top 3028

Adresa: Jud. Sibiu

Nr. Crt	Nr cadastral Nr. topografic	Suprafața* (mp)	Observații / Referințe
A1		Din acte: 5.285 Masurata: 859	Sector cadastral:21 Teren neimprejmuit;

**B. Partea II. Proprietari și acte**

Inscrieri privitoare la dreptul de proprietate și alte drepturi reale		Referințe
<b>6799 / 22/10/2007</b>		
Act Notarial nr. 848, din 01/01/2007 emis de AVRAM A.;		
B1	Intabulare, drept de PROPRIETATE, cu titlu de drept cumpărare, ca bun comun, dobandit prin Conventie, cota actuala 1/1, cota initiala 1/1 1) <b>PACA GAROFITA MARIANA</b> , n. Găvăgină 2) <b>PACA IOAN</b> , si sotia <i>OBSERVATII: , pozitie preluată din CF 4626 JINA</i>	A1
/		
Act Administrativ nr. 16094, din 18/12/2023 emis de PRIMĂRIA COMUNEI JINA;		
B2	Se noteaza posesia factica asupra suprafetei de 859 mp in favoarea lui 1) <b>CRĂCIUN AUREL</b>	A1

**C. Partea III. SARCINI .**

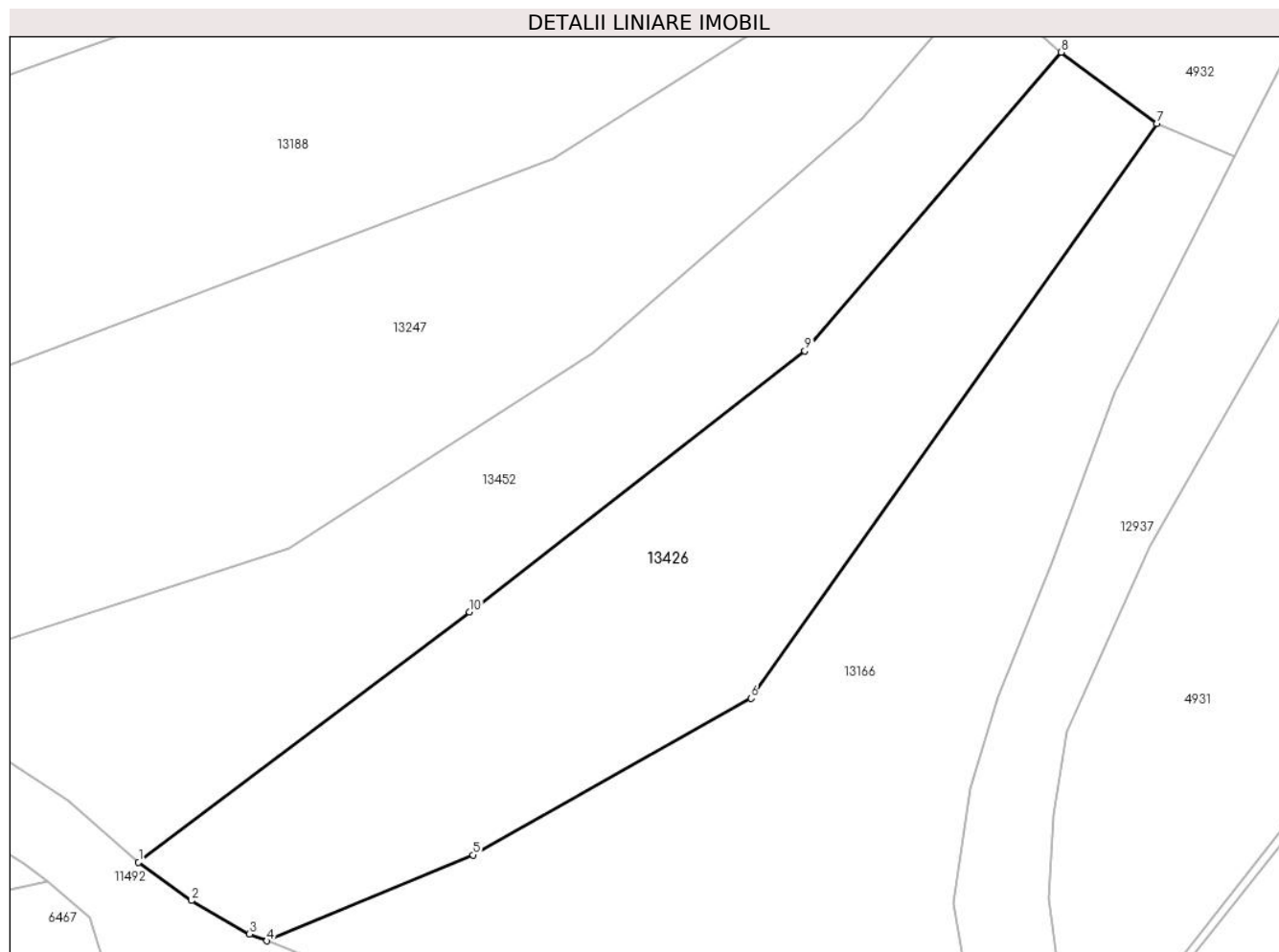
Inscrieri privind dezmembramintele dreptului de proprietate, drepturi reale de garanție și sarcini	Referințe
NU SUNT	

## Anexa Nr. 1 La Partea I

## Teren

Nr cadastral	Suprafața (mp)*	Observații / Referințe
	Din acte: 5.285 Masurata: 859	

\* Suprafața este determinată în planul de proiecție Stereo 70.



## Date referitoare la teren

Crt	Categorie folosință	Intra vilan	Suprafața (mp)	Tarla	Parcelă	Nr. topo	Observații / Referințe
1	faneata	NU	859	27	2028/271	parte din nr. top 3028	

## Lungime Segmente

1) Valorile lungimilor segmentelor sunt obținute din proiecție în plan.

Punct început	X / Y	Punct sfârșit	X / Y	Lungime segment (** (m)
1	397.264,571 474.678,247	2	397.267,869 474.675,836	4.085
2	397.267,869 474.675,836	3	397.271,525 474.673,741	4.214
3	397.271,525 474.673,741	4	397.272,611 474.673,312	1.168
4	397.272,611 474.673,312	5	397.285,53 474.678,7	13.998
5	397.285,53 474.678,7	6	397.302,965 474.688,516	20.008

Punct început	X / Y	Punct sfârşit	X / Y	Lungime segment (** (m)
6	397.302,965 474.688,516	7	397.328,383 474.724,552	44.098
7	397.328,383 474.724,552	8	397.322,395 474.729,026	7.475
8	397.322,395 474.729,026	9	397.306,329 474.710,296	24.676
9	397.306,329 474.710,296	10	397.285,297 474.693,937	26.645
10	397.285,297 474.693,937	1	397.264,571 474.678,247	25.995

\*\* Lungimile segmentelor sunt determinate în planul de proiecție Stereo 70 și sunt rotunjite la 1 milimetru.

\*\*\* Distanța dintre puncte este formată din segmente cumulate ce sunt mai mici decât valoarea 1 milimetru.



**DATE DESPRE IMOBILUL NR. 13427**

Oficiul de Cadastru și Publicitate Imobiliară SIBIU  
Biroul de Cadastru și Publicitate Imobiliară Saliste

**A. Partea I. Descrierea imobilului**

TEREN Extravilan

Adresa: Jud. Sibiu

Nr. Crt	Nr cadastral Nr. topografic	Suprafața* (mp)	Observații / Referințe
A1		2.111	Sector cadastral:57 Teren neimprejmut;

**B. Partea II. Proprietari și acte**

Inscrieri privitoare la dreptul de proprietate și alte drepturi reale		Referințe
/		
Act Normativ nr. 7, din 13/03/1996 emis de PARLAMENTUL ROMÂNIEI;		
B1	Intabulare, drept de PROPRIETATE, dobândit prin Lege, cota actuala 1/1, cota initiala 1/1 1) NEIDENTIFICAT NEIDENTIFICAT	A1
Act Administrativ nr. 9659, din 09/08/2023 emis de PRIMĂRIA COMUNEI JINA;		
B2	Se noteaza posesia factica asupra suprafetei de 2111 mp in favoarea lui 1) CRĂCIUN AUREL	A1

**C. Partea III. SARCINI .**

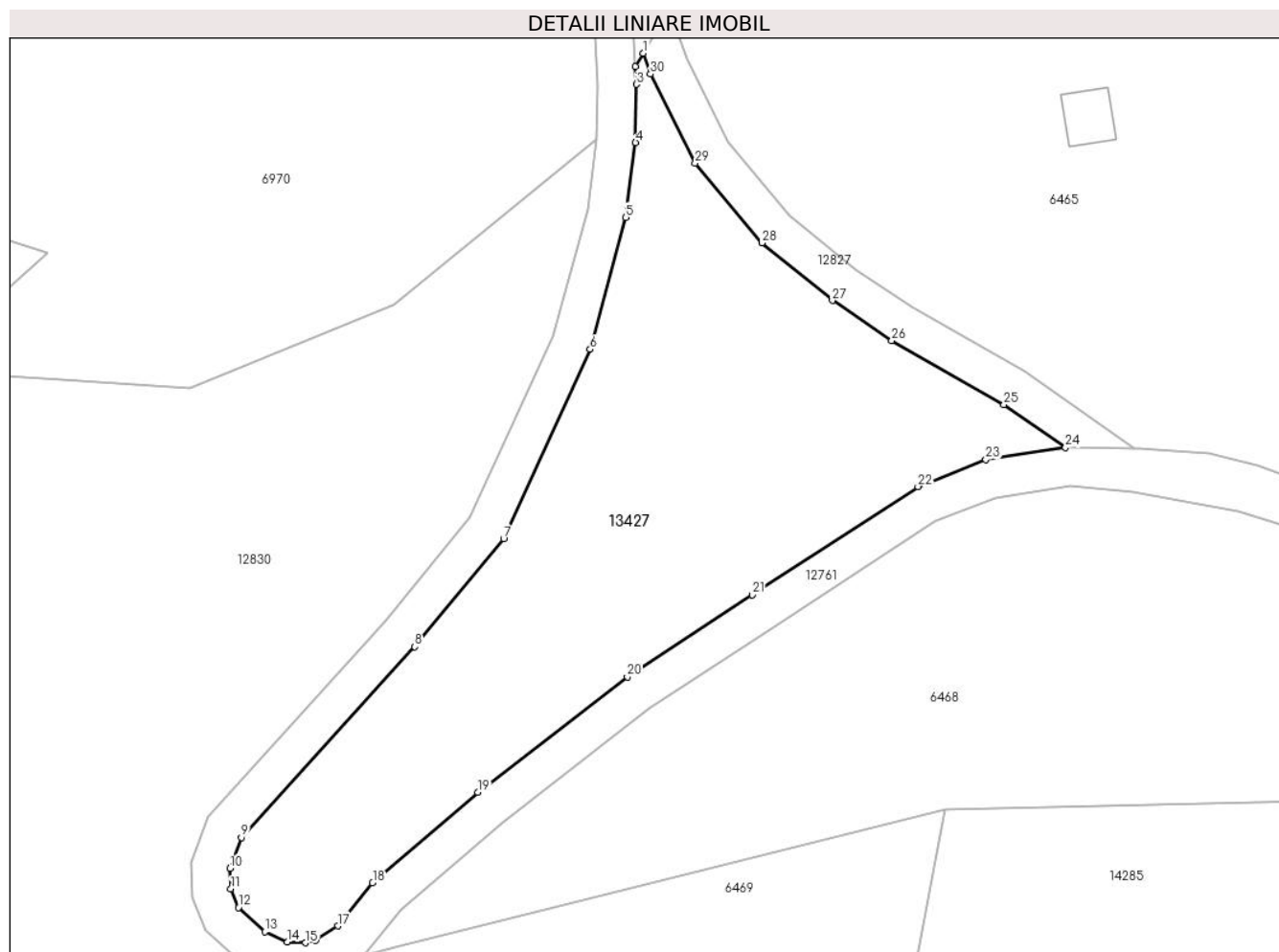
Inscrieri privind dezmembramintele dreptului de proprietate, drepturi reale de garanție și sarcini	Referințe
NU SUNT	

## Anexa Nr. 1 La Partea I

## Teren

Nr cadastral	Suprafața (mp)*	Observații / Referințe
	2.111	

\* Suprafața este determinată în planul de proiecție Stereo 70.



## Date referitoare la teren

Crt	Categorie folosință	Intravilan	Suprafața (mp)	Tarla	Parcelă	Nr. topo	Observații / Referințe
1	fânețe (F) - fânețe împădurite	NU	2.111	41	2693,2697 /10	-	

## Lungime Segmente

1) Valorile lungimilor segmentelor sunt obținute din proiecție în plan.

Punct început	X / Y	Punct sfârșit	X / Y	Lungime segment (** (m))
1	399.380,032 471.965,083	2	399.379,235 471.963,686	1.608
3	399.379,327 471.961,893	4	399.379,238 471.955,911	5.983
5	399.378,215 471.948,213	6	399.374,551 471.934,658	14.041
7	399.365,654 471.915,201	8	399.356,52 471.904,075	14.395

Punct început	X / Y	Punct sfârșit	X / Y	Lungime segment (** (m))
2	399.379,235 471.963,686	3	399.379,327 471.961,893	1.795
4	399.379,238 471.955,911	5	399.378,215 471.948,213	7.766
6	399.374,551 471.934,658	7	399.365,654 471.915,201	21.395
8	399.356,52 471.904,075	9	399.338,68 471.884,466	26.51



Punct început	X / Y	Punct sfârșit	X / Y	Lungime segment (** (m))
9	399.338,68 471.884,466	10	399.337,496 471.881,288	3.391
11	399.337,593 471.879,181	12	399.338,379 471.877,275	2.062
13	399.341,093 471.874,781	14	399.343,405 471.873,725	2.542
15	399.345,29 471.873,642	16	399.346,3 471.873,892	1.04
17	399.348,607 471.875,375	18	399.352,184 471.879,795	5.686
19	399.362,993 471.889,115	20	399.378,375 471.900,991	19.433
21	399.391,214 471.909,41	22	399.408,282 471.920,535	20.374
23	399.415,272 471.923,304	24	399.423,463 471.924,557	8.286
25	399.417,133 471.928,96	26	399.405,582 471.935,534	13.291
27	399.399,464 471.939,661	28	399.392,215 471.945,575	9.355
29	399.385,367 471.953,767	30	399.380,764 471.962,937	10.26

Punct început	X / Y	Punct sfârșit	X / Y	Lungime segment (** (m))
10	399.337,496 471.881,288	11	399.337,593 471.879,181	2.109
12	399.338,379 471.877,275	13	399.341,093 471.874,781	3.686
14	399.343,405 471.873,725	15	399.345,29 471.873,642	1.887
16	399.346,3 471.873,892	17	399.348,607 471.875,375	2.743
18	399.352,184 471.879,795	19	399.362,993 471.889,115	14.272
20	399.378,375 471.900,991	21	399.391,214 471.909,41	15.353
22	399.408,282 471.920,535	23	399.415,272 471.923,304	7.518
24	399.423,463 471.924,557	25	399.417,133 471.928,96	7.711
26	399.405,582 471.935,534	27	399.399,464 471.939,661	7.38
28	399.392,215 471.945,575	29	399.385,367 471.953,767	10.677
30	399.380,764 471.962,937	1	399.380,032 471.965,083	2.267

\*\* Lungimile segmentelor sunt determinate în planul de proiecție Stereo 70 și sunt rotunjite la 1 milimetru.

\*\*\* Distanța dintre puncte este formată din segmente cumulate ce sunt mai mici decât valoarea 1 milimetru.



**DATE DESPRE IMOBILUL NR. 13428**

Oficiul de Cadastru și Publicitate Imobiliară SIBIU  
Biroul de Cadastru și Publicitate Imobiliară Saliste

**A. Partea I. Descrierea imobilului**

TEREN Extravilan

Adresa: Jud. Sibiu

Nr. Crt	Nr cadastral Nr. topografic	Suprafața* (mp)	Observații / Referințe
A1		26.336	Sector cadastral:57 Teren neimprejmit;

**B. Partea II. Proprietari și acte**

Inscrieri privitoare la dreptul de proprietate și alte drepturi reale		Referințe
/		
Act Normativ nr. 7, din 13/03/1996 emis de PARLAMENTUL ROMÂNIEI;		
B1	Intabulare, drept de PROPRIETATE, dobândit prin Lege, cota actuala 1/1, cota initiala 1/1 1) <b>NEIDENTIFICAT NEIDENTIFICAT</b>	A1
Act Administrativ nr. 15173, din 16/11/2023 emis de PRIMĂRIA COMUNEI JINA;		
B2	Se noteaza posesia factica asupra suprafetei de 26336 mp in favoarea lui 1) <b>BEBEȘELEA PAVEL</b>	A1

**C. Partea III. SARCINI .**

Inscrieri privind dezmembramintele dreptului de proprietate, drepturi reale de garanție și sarcini	Referințe
NU SUNT	

## Anexa Nr. 1 La Partea I

## Teren

Nr cadastral	Suprafața (mp)*	Observații / Referințe
	26.336	

\* Suprafața este determinată în planul de proiecție Stereo 70.

## DETALII LINIARE IMOBIL



## Date referitoare la teren

Crt	Categorie folosință	Intravilan	Suprafața (mp)	Tarla	Parcelă	Nr. topo	Observații / Referințe
1	fânețe (F) - fânețe împădurite	NU	26.336	41	2599,2600,2 601/1, 2603/3, 2604,2605,2 606,2613/4	-	

## Lungime Segmente

1) Valorile lungimilor segmentelor sunt obținute din proiecție în plan.

Punct început	X / Y	Punct sfârșit	X / Y	Lungime segment	Punct început	X / Y	Punct sfârșit	X / Y	Lungime segment	Punct început	X / Y	Punct sfârșit	X / Y	Lungime segment
1	400.811,332 471.584,893	2	400.809,379 471.579,999	5.269	2	400.809,379 471.579,999	3	400.802,207 471.577,939	7.462	3	400.802,207 471.577,939	4	400.795,863 471.579,833	6.621
4	400.795,863 471.579,833	5	400.791,527 471.580,348	4.366	5	400.791,527 471.580,348	6	400.788,646 471.576,988	4.426	6	400.788,646 471.576,988	7	400.789,628 471.564,137	12.888
7	400.789,628 471.564,137	8	400.785,184 471.560,232	5.916	8	400.785,184 471.560,232	9	400.782,725 471.558,473	3.023	9	400.782,725 471.558,473	10	400.775,134 471.556,267	7.905
10	400.775,134 471.556,267	11	400.771,949 471.551,583	5.664	11	400.771,949 471.551,583	12	400.769,619 471.549,297	3.264	12	400.769,619 471.549,297	13	400.767,674 471.550,365	2.219

Punct început	X / Y	Punct sfârșit	X / Y	Lungime segment	Punct început	X / Y	Punct sfârșit	X / Y	Lungime segment	Punct început	X / Y	Punct sfârșit	X / Y	Lungime segment
13	400.767,674 471.550,365	14	400.765,854 471.554,855	4.845	14	400.765,854 471.554,855	15	400.762,883 471.557,376	3.896	15	400.762,883 471.557,376	16	400.759,698 471.555,24	3.835
16	400.759,698 471.555,24	17	400.756,732 471.548,492	7.371	17	400.756,732 471.548,492	18	400.773,307 471.528,275	26.143	18	400.773,307 471.528,275	19	400.781,868 471.517,833	13.503
19	400.781,868 471.517,833	20	400.795,965 471.505,056	19.026	20	400.795,965 471.505,056	21	400.822,003 471.513,884	27.494	21	400.822,003 471.513,884	22	400.830,589 471.520,587	10.893
22	400.830,589 471.520,587	23	400.832,803 471.521,956	2.603	23	400.832,803 471.521,956	24	400.836,701 471.520,957	4.024	24	400.836,701 471.520,957	25	400.838,52 471.520,46	1.886
25	400.838,52 471.520,46	26	400.839,44 471.519,249	1.521	26	400.839,44 471.519,249	27	400.840,832 471.516,496	3.085	27	400.840,832 471.516,496	28	400.840,263 471.514,06	2.502
28	400.840,263 471.514,06	29	400.835,865 471.511,286	5.2	29	400.835,865 471.511,286	30	400.827,845 471.505,364	9.969	30	400.827,845 471.505,364	31	400.827,152 471.501,214	4.207
31	400.827,152 471.501,214	32	400.835,464 471.494,111	10.934	32	400.835,464 471.494,111	33	400.883,188 471.478,35	50.259	33	400.883,188 471.478,35	34	400.894,702 471.483,431	12.585
34	400.894,702 471.483,431	35	400.914,651 471.482,644	19.965	35	400.914,651 471.482,644	36	400.950,11 471.493,273	37.018	36	400.950,11 471.493,273	37	400.969,969 471.497,966	20.406
37	400.969,969 471.497,966	38	400.992,473 471.494,772	22.73	38	400.992,473 471.494,772	39	401.013,614 471.489,91	21.693	39	401.013,614 471.489,91	40	401.028,096 471.490,769	14.507
40	401.028,096 471.490,769	41	401.042,23 471.493,809	14.457	41	401.042,23 471.493,809	42	401.061,235 471.502,578	20.93	42	401.061,235 471.502,578	43	401.075,577 471.542,482	42.403
43	401.075,577 471.542,482	44	401.084,09 471.568,003	26.903	44	401.084,09 471.568,003	45	401.088,009 471.578,685	11.378	45	401.088,009 471.578,685	46	401.092,824 471.591,809	13.979
46	401.092,824 471.591,809	47	400.953,116 471.575,519	140.655	47	400.953,116 471.575,519	48	400.912,303 471.579,001	40.961	48	400.912,303 471.579,001	49	400.867,068 471.583,61	45.469
49	400.867,068 471.583,61	50	400.826,716 471.590,376	40.915	50	400.826,716 471.590,376	51	400.809,596 471.593,247	17.359	51	400.809,596 471.593,247	1	400.811,332 471.584,893	8.532

\*\* Lungimile segmentelor sunt determinate în planul de proiecție Stereo 70 și sunt rotunjite la 1 milimetru.

\*\*\* Distanța dintre puncte este formată din segmente cumulate ce sunt mai mici decât valoarea 1 milimetru.





## DATE DESPRE IMOBILUL NR. 13429

Oficiul de Cadastru și Publicitate Imobiliară SIBIU  
Biroul de Cadastru și Publicitate Imobiliară Saliste

## A. Partea I. Descrierea imobilului

Nr. CF vechi: 5515,6393, 1217 JINA  
Nr. topografic: parte din nr. top 5302,  
5303,5321, parte din nr. top 5300, 5301

TEREN Extravilan

Adresa: Jud. Sibiu

Nr. Crt	Nr cadastral Nr. topografic	Suprafața* (mp)	Observații / Referințe
A1	102142	Din acte: 108.275 Masurata: 138.041	Sector cadastral: 57 Teren neimprejmuț; ; PARTIAL CF 102142; PARTIAL CF 103070 JINA

## B. Partea II. Proprietari și acte

Inscrieri privitoare la dreptul de proprietate și alte drepturi reale		Referințe
<b>4144 / 13/12/1972</b>		
Act Notarial nr. 8407, din 01/01/1972 emis de NOTARIATUL DE STAT JUDEȚEAN SIBIU;		
B1	Intabulare, drept de PROPRIETATE, cu titlu de drept cumpărare, dobandit prin Conventie, cota actuala 1/1, cota initiala 1/1 1) <b>USCATU ILEANA</b> , n. DANULET 2) <b>USCATU GHEORGHE</b> , și soția <i>OBSERVATII: (provenita din conversia CF 5515Jina), asupra suprafeței de 53719 mp</i>	A1
<b>467 / 31/01/2007</b>		
Act Notarial nr. 42, din 01/01/2007 emis de BNP POPA LUPAS ELISAVETA;		
B2	Intabulare, drept de PROPRIETATE, cu titlu de cumpărare, dobandit prin Conventie, cota actuala 1/1, cota initiala 1/1 1) <b>NICOARĂ IOAN</b> , necăsătorit <i>OBSERVATII: , poziție preluată din CF 6393 JINA, asupra suprafeței de 13785 mp</i>	A1
<b>1546 / 13/08/1920</b>		
Act Notarial nr. -, din 08/08/1920 emis de -;		
B3	Intabulare, drept de PROPRIETATE, cu titlu de drept cumpărare, dobandit prin Conventie, cota actuala 8/192, cota initiala 8/192 1) <b>VINGARZAN IOANA</b> <i>OBSERVATII: poziție preluată din CF 103070 UAT Jina, asupra suprafeței de 1698.79 mp</i>	A1
<b>1429 / 08/07/1922</b>		
Act Notarial nr. -, din 27/06/1922 emis de -;		
B4	Intabulare, drept de PROPRIETATE, cu titlu de drept donație, dobandit prin Conventie, cota actuala 16/192, cota initiala 16/192 1) <b>BESCHIU MARIA</b> , n. Bebeșelea <i>OBSERVATII: poziție preluată din CF 103070 UAT Jina, asupra suprafeței de 3397,58 mp</i>	A1
<b>989 / 21/10/1942</b>		
Hotarare Judecatoreasca nr. 337, din 01/01/1941 emis de JUDECATORIA RURALA MIERCUREA SIBIULUI;		
B5	Intabulare, drept de PROPRIETATE, cu titlu de drept moștenire și partaj, dobandit prin Conventie, cota actuala 8/192, cota initiala 8/192 1) <b>NICOARĂ IOANA</b> , n. VINGARZAN <i>OBSERVATII: poziție preluată din CF 103070 UAT Jina, asupra suprafeței de 1698.79 mp</i>	A1
<b>796 / 27/11/1945</b>		
Act Notarial nr. -, din 01/01/1945 emis de -;		
B6	Intabulare, drept de PROPRIETATE, cu titlu de drept cumpărare, dobandit prin Conventie, cota actuala 48/192, cota initiala 48/192 1) <b>STREULEA ILEANA</b> , n. SAVA <i>OBSERVATII: poziție preluată din CF 103070 UAT Jina, asupra suprafeței de 10192,75 mp</i>	A1
<b>92 / 28/01/1946</b>		
Act Notarial nr. -, din 28/12/1945 emis de -;		
B7	Intabulare, drept de PROPRIETATE, cu titlu de drept donație, dobandit prin Conventie, cota actuala 32/192, cota initiala 32/192 1) <b>RADUTIU DUMITRU</b> <i>OBSERVATII: poziție preluată din CF 103070 UAT Jina, asupra suprafeței de 6795,17 mp</i>	A1
<b>2936 / 24/11/1969</b>		
Act Notarial nr. 257, din 01/01/1966 emis de NOTARIATUL DE STAT AL RAIONULUI SEBES;		

Inscrieri privitoare la dreptul de proprietate și alte drepturi reale		Referințe
B8	Intabulare, drept de PROPRIETATE, cu titlu de moștenire, dobandit prin Succesiune, cota actuala 12/192, cota initiala 12/192 1) <b>STRAULEA ILEANA</b> <i>OBSERVATII: poziție preluată din CF 103070 UAT Jina, asupra suprafeței de 2548,19 mp</i>	A1
B9	Intabulare, drept de PROPRIETATE, cu titlu de moștenire, dobandit prin Succesiune, cota actuala 18/192, cota initiala 18/192 1) <b>STRAULEA VASILE</b> <i>OBSERVATII: poziție preluată din CF 103070 UAT Jina, asupra suprafeței de 3822,28 mp</i>	A1
B10	Intabulare, drept de PROPRIETATE, cu titlu de moștenire, dobandit prin Succesiune, cota actuala 18/192, cota initiala 18/192 1) <b>STRAULEA CONSTANTIN</b> <i>OBSERVATII: poziție preluată din CF 103070 UAT Jina, asupra suprafeței de 3822,28 mp</i>	A1
<b>1127 / 09/04/1981</b>		
Act Notarial nr. 1288, din 01/01/1980 emis de NOTARIATUL DE STAT JUDEȚEAN SIBIU;		
B11	Intabulare, drept de PROPRIETATE, cu titlu de moștenire, dobandit prin Succesiune, cota actuala 32/192, cota initiala 32/192 1) <b>STRAULEA MARIA</b> <i>OBSERVATII: poziție preluată din CF 103070 UAT Jina, asupra suprafeței de 6795,16 mp</i>	A1
/		
Act Administrativ nr. 15174, din 16/11/2023 emis de PRIMĂRIA COMUNEI JINA;		
B12	Se noteaza posesia factica asupra suprafetei de 138041 mp in favoarea lui 1) <b>BEBEȘELEA PAVEL</b>	A1

**C. Partea III. SARCINI .**

Inscrieri privind dezmembramintele dreptului de proprietate, drepturi reale de garanție și sarcini	Referințe
NU SUNT	

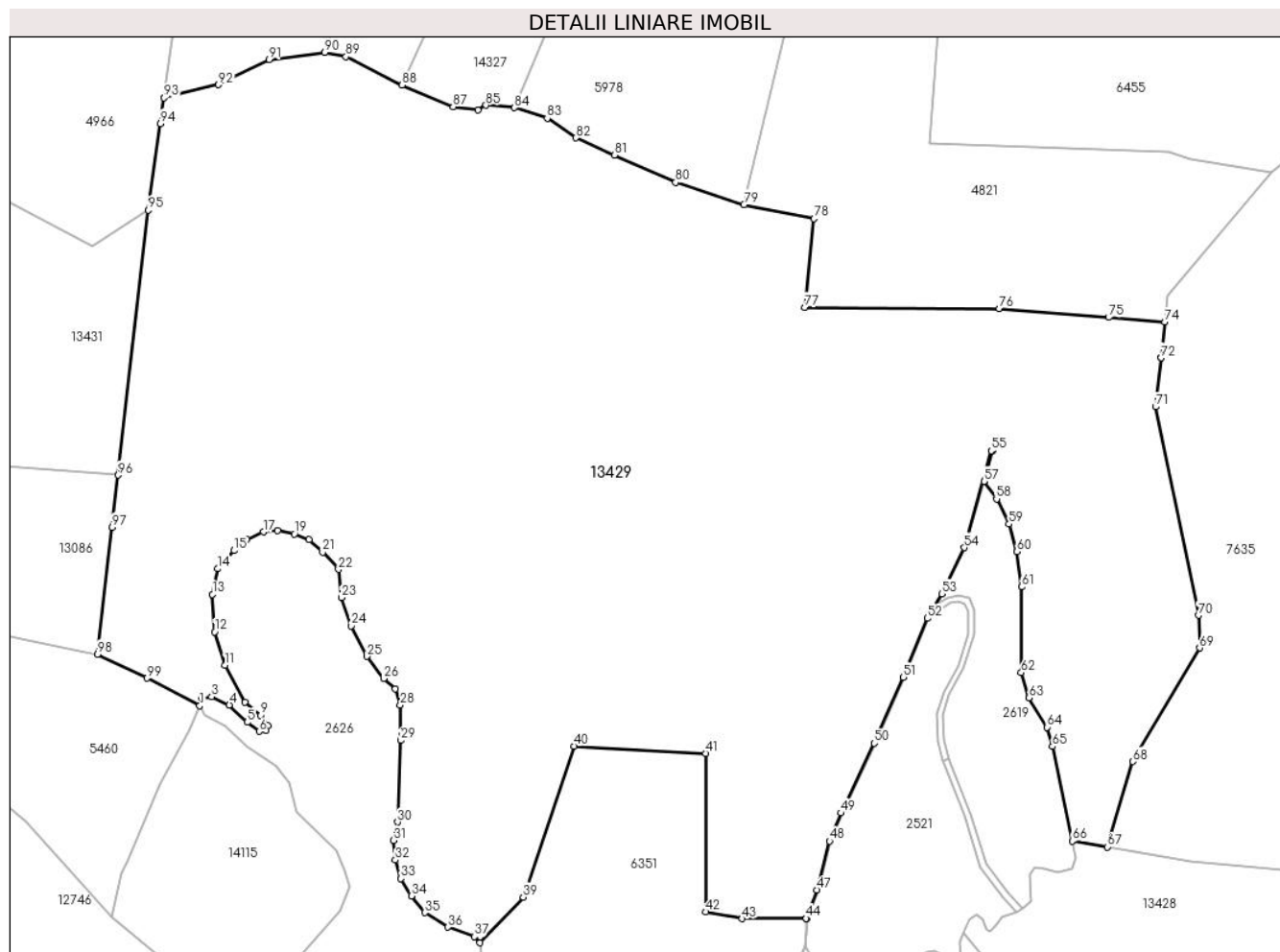


## Anexa Nr. 1 La Partea I

## Teren

Nr cadastral	Suprafața (mp)*	Observații / Referințe
102142	Din acte: 108.275 Masurata: 138.041	; PARTIAL CF 102142; PARTIAL CF 103070 JINA

\* Suprafața este determinată în planul de proiecție Stereo 70.



## Date referitoare la teren

Crt	Categorie folosință	Intravilan	Suprafața (mp)	Tarla	Parcelă	Nr. topo	Observații / Referințe
1	fâneata	NU	53.152	41	2561	parte din nr. top 5302, 5303, 5321, parte din nr. top 5300, 5301	2562, 2563, 2564, 2566, 2567, 2568, 2570/1, 2573/5, 2587/13, 2595/108, 2626/7, 2642/2
2	fânețe (F) - fânețe împădurite	NU	84.889	41	2565	parte din nr. top 5302, 5303, 5321, parte din nr. top 5300, 5301	2559/2, 2560/2, 2566, 2570/2, 2571, 2572, 2587/13, 2595/108, 2603/1, 2622, 2623, 2625, 2626/7, 2642/2

## Lungime Segmente

1) Valorile lungimilor segmentelor sunt obținute din proiecție în plan.

Punct început	X / Y	Punct sfârșit	X / Y	Lungime segment	Punct început	X / Y	Punct sfârșit	X / Y	Lungime segment	Punct început	X / Y	Punct sfârșit	X / Y	Lungime segment
1	400.383,941 471.659,208	2	400.384,94 471.662,766	3.696	2	400.384,94 471.662,766	3	400.389,779 471.663,64	4.917	3	400.389,779 471.663,64	4	400.398,396 471.659,645	9.498
4	400.398,396 471.659,645	5	400.407,164 471.651,173	12.19 2	5	400.407,164 471.651,173	6	400.412,957 471.646,728	7.302	6	400.412,957 471.646,728	7	400.416,432 471.647,167	3.503
7	400.416,432 471.647,167	8	400.417,184 471.649,604	2.55	8	400.417,184 471.649,604	9	400.413,532 471.654,538	6.139	9	400.413,532 471.654,538	10	400.406,095 471.661,108	9.923
10	400.406,095 471.661,108	11	400.396,309 471.678,996	20.39	11	400.396,309 471.678,996	12	400.391,184 471.695,221	17.01 5	12	400.391,184 471.695,221	13	400.390,171 471.713,591	18.39 8
13	400.390,171 471.713,591	14	400.392,772 471.726,07	12.74 7	14	400.392,772 471.726,07	15	400.400,658 471.734,893	11.83 4	15	400.400,658 471.734,893	16	400.406,953 471.740,173	8.216
16	400.406,953 471.740,173	17	400.415,2 471.744,078	9.125	17	400.415,2 471.744,078	18	400.422,026 471.744,745	6.859	18	400.422,026 471.744,745	19	400.430,129 471.743,082	8.272
19	400.430,129 471.743,082	20	400.437,291 471.740,189	7.724	20	400.437,291 471.740,189	21	400.443,948 471.734,114	9.012	21	400.443,948 471.734,114	22	400.451,617 471.725,797	11.31 3
22	400.451,617 471.725,797	23	400.453,001 471.711,962	13.90 4	23	400.453,001 471.711,962	24	400.457,858 471.698,19	14.60 3	24	400.457,858 471.698,19	25	400.465,455 471.683,292	16.72 3
25	400.465,455 471.683,292	26	400.473,649 471.672,56	13.50 2	26	400.473,649 471.672,56	27	400.479,454 471.667,591	7.641	27	400.479,454 471.667,591	28	400.481,787 471.659,508	8.413
28	400.481,787 471.659,508	29	400.481,979 471.642,334	17.17 5	29	400.481,979 471.642,334	30	400.480,575 471.602,49	39.86 9	30	400.480,575 471.602,49	31	400.478,42 471.593,573	9.174
31	400.478,42 471.593,573	32	400.479,385 471.583,956	9.665	32	400.479,385 471.583,956	33	400.482,152 471.574,883	9.486	33	400.482,152 471.574,883	34	400.487,17 471.566,488	9.78
34	400.487,17 471.566,488	35	400.493,808 471.558,354	10.49 9	35	400.493,808 471.558,354	36	400.505,098 471.551,208	13.36 1	36	400.505,098 471.551,208	37	400.517,925 471.546,701	13.59 6
37	400.517,925 471.546,701	38	400.520,722 471.543,614	4.166	38	400.520,722 471.543,614	39	400.541,808 471.565,837	30.63 5	39	400.541,808 471.565,837	40	400.566,667 471.639,556	77.79 8
40	400.566,667 471.639,556	41	400.630,742 471.635,989	64.17 4	41	400.630,742 471.635,989	42	400.630,81 471.558,722	77.26 7	42	400.630,81 471.558,722	43	400.648,572 471.555,36	18.07 7
43	400.648,572 471.555,36	44	400.679,871 471.555,496	31.29 9	44	400.679,871 471.555,496	45	400.679,905 471.555,497	0.034	45	400.679,905 471.555,497	46	400.679,91 471.555,599	0.102
46	400.679,91 471.555,599	47	400.685,166 471.569,364	14.73 4	47	400.685,166 471.569,364	48	400.691,286 471.593,17	24.58	48	400.691,286 471.593,17	49	400.696,826 471.606,904	14.80 9
49	400.696,826 471.606,904	50	400.713,035 471.640,965	37.72 1	50	400.713,035 471.640,965	51	400.727,102 471.673,223	35.19 2	51	400.727,102 471.673,223	52	400.738,978 471.701,916	31.05 4
52	400.738,978 471.701,916	53	400.745,908 471.713,889	13.83 4	53	400.745,908 471.713,889	54	400.756,901 471.736,339	24.99 7	54	400.756,901 471.736,339	55	400.770,2 471.783,584	49.08 1
55	400.770,2 471.783,584	56	400.770,77 471.783,763	0.597	56	400.770,77 471.783,763	57	400.766,536 471.768,721	15.62 7	57	400.766,536 471.768,721	58	400.772,726 471.760,112	10.60 3
58	400.772,726 471.760,112	59	400.778,771 471.747,821	13.69 7	59	400.778,771 471.747,821	60	400.782,64 471.734,405	13.96 3	60	400.782,64 471.734,405	61	400.785,058 471.717,242	17.33 2
61	400.785,058 471.717,242	62	400.784,713 471.675,429	41.81 4	62	400.784,713 471.675,429	63	400.788,583 471.663,135	12.88 9	63	400.788,583 471.663,135	64	400.797,438 471.648,751	16.89 1
64	400.797,438 471.648,751	65	400.800,018 471.639,338	9.76	65	400.800,018 471.639,338	66	400.809,596 471.593,247	47.07 6	66	400.809,596 471.593,247	67	400.826,716 471.590,376	17.35 9
67	400.826,716 471.590,376	68	400.839,237 471.632,025	43.49	68	400.839,237 471.632,025	69	400.871,809 471.687,438	64.27 7	69	400.871,809 471.687,438	70	400.871,204 471.703,325	15.89 9
70	400.871,204 471.703,325	71	400.850,299 471.805,081	103.8 81	71	400.850,299 471.805,081	72	400.852,958 471.828,925	23.99 2	72	400.852,958 471.828,925	73	400.852,959 471.828,93	0.005
73	400.852,959 471.828,93	74	400.854,908 471.846,402	17.58	74	400.854,908 471.846,402	75	400.827,332 471.848,661	27.66 8	75	400.827,332 471.848,661	76	400.773,998 471.853,029	53.51 3
76	400.773,998 471.853,029	77	400.679,233 471.853,64	94.76 7	77	400.679,233 471.853,64	78	400.683,682 471.896,843	43.43 1	78	400.683,682 471.896,843	79	400.649,534 471.903,758	34.84 1
79	400.649,534 471.903,758	80	400.616,098 471.914,546	35.13 3	80	400.616,098 471.914,546	81	400.586,237 471.927,849	32.69	81	400.586,237 471.927,849	82	400.567,563 471.936,236	20.47 1
82	400.567,563 471.936,236	83	400.553,475 471.945,882	17.07 4	83	400.553,475 471.945,882	84	400.537,526 471.950,968	16.74	84	400.537,526 471.950,968	85	400.523,593 471.952,195	13.98 7
85	400.523,593 471.952,195	86	400.519,608 471.949,929	4.584	86	400.519,608 471.949,929	87	400.507,546 471.951,413	12.15 3	87	400.507,546 471.951,413	88	400.482,684 471.962,004	27.02 4
88	400.482,684 471.962,004	89	400.455,318 471.975,834	30.66 2	89	400.455,318 471.975,834	90	400.444,859 471.977,962	10.67 3	90	400.444,859 471.977,962	91	400.417,775 471.974,411	27.31 6
91	400.417,775 471.974,411	92	400.393,153 471.962,19	27.48 8	92	400.393,153 471.962,19	93	400.366,534 471.955,807	27.37 4	93	400.366,534 471.955,807	94	400.364,786 471.943,207	12.72 1
94	400.364,786 471.943,207	95	400.358,93 471.901,003	42.60 8	95	400.358,93 471.901,003	96	400.344,14 471.771,74	130.1 06	96	400.344,14 471.771,74	97	400.341,233 471.746,335	25.57 1

Punct început	X / Y	Punct sfârșit	X / Y	Lungime segment	Punct început	X / Y	Punct sfârșit	X / Y	Lungime segment	Punct început	X / Y	Punct sfârșit	X / Y	Lungime segment
97	400.341,233 471.746,335	98	400.334,144 471.684,378	62.361	98	400.334,144 471.684,378	99	400.358,187 471.672,68	26.738	99	400.358,187 471.672,68	1	400.383,941 471.659,208	29.065

\*\* Lungimile segmentelor sunt determinate în planul de proiecție Stereo 70 și sunt rotunjite la 1 milimetru.

\*\*\* Distanța dintre puncte este formată din segmente cumulate ce sunt mai mici decât valoarea 1 milimetru.



**DATE DESPRE IMOBILUL NR. 13430**

Oficiul de Cadastru și Publicitate Imobiliară SIBIU  
Biroul de Cadastru și Publicitate Imobiliară Saliste

**A. Partea I. Descrierea imobilului**

TEREN Extravilan

Nr. CF vechi:5947 JINA

Nr. topografic:5281/1

Adresa: Jud. Sibiu

Nr. Crt	Nr cadastral Nr. topografic	Suprafața* (mp)	Observații / Referințe
A1	104705	Din acte: 5.371 Masurata: 5.716	Sector cadastral:57 Teren neimprejmuț;

**B. Partea II. Proprietari și acte**

Inscrieri privitoare la dreptul de proprietate și alte drepturi reale		Referințe
<b>4786 / 19/04/1994</b>		
Act Notarial nr. 4786, din 19/04/1994 emis de -;		
B1	Intabulare, drept de PROPRIETATE, dobandit prin Conventie, cota actuala 6/210, cota initiala 6/210 1) <b>BEBESELEA IOANA</b>	A1
B2	Intabulare, drept de PROPRIETATE, dobandit prin Conventie, cota actuala 6/210, cota initiala 6/210 1) <b>IANCU BARB DUMITRU</b>	A1
Act Notarial nr. 5360, din 01/01/1994 emis de NOTARIATUL DE STAT JUDETEAN SIBIU;		
B3	Intabulare, drept de PROPRIETATE, cumparare și donatie, dobandit prin Conventie, cota actuala 138/210, cota initiala 138/210 1) <b>STERP ELENA, necasatorita</b> 2) <b>STERP MARIA NICOLETA, necasatorita</b>	A1
<b>8083 / 20/07/1994</b>		
Act Notarial nr. 766/1994, din 01/01/1994 emis de NOTARIATUL DE STAT, IN DOSAR NR. 1422/1994;		
B4	Intabulare, drept de PROPRIETATE, dobandit prin Succesiune, cota actuala 15/210, cota initiala 15/210 1) <b>IANCU AVRAM</b>	A1
B5	Intabulare, drept de PROPRIETATE, dobandit prin Succesiune, cota actuala 15/210, cota initiala 15/210 1) <b>IANCU DUMITRU</b>	A1
Act Notarial nr. 4786, din 19/04/1994 emis de -;		
B6	Intabulare, drept de PROPRIETATE, dobandit prin Conventie, cota actuala 30/210, cota initiala 30/210 1) <b>VLAD IOANA</b>	A1
/		
Act Administrativ nr. 15573, din 21/11/2023 emis de PRIMĂRIA COMUNEI JINA;		
B7	Se noteaza posesia factica asupra suprafetei de 5716 mp in favoarea lui 1) <b>BEBEȘELEA PAVEL</b>	A1

**C. Partea III. SARCINI .**

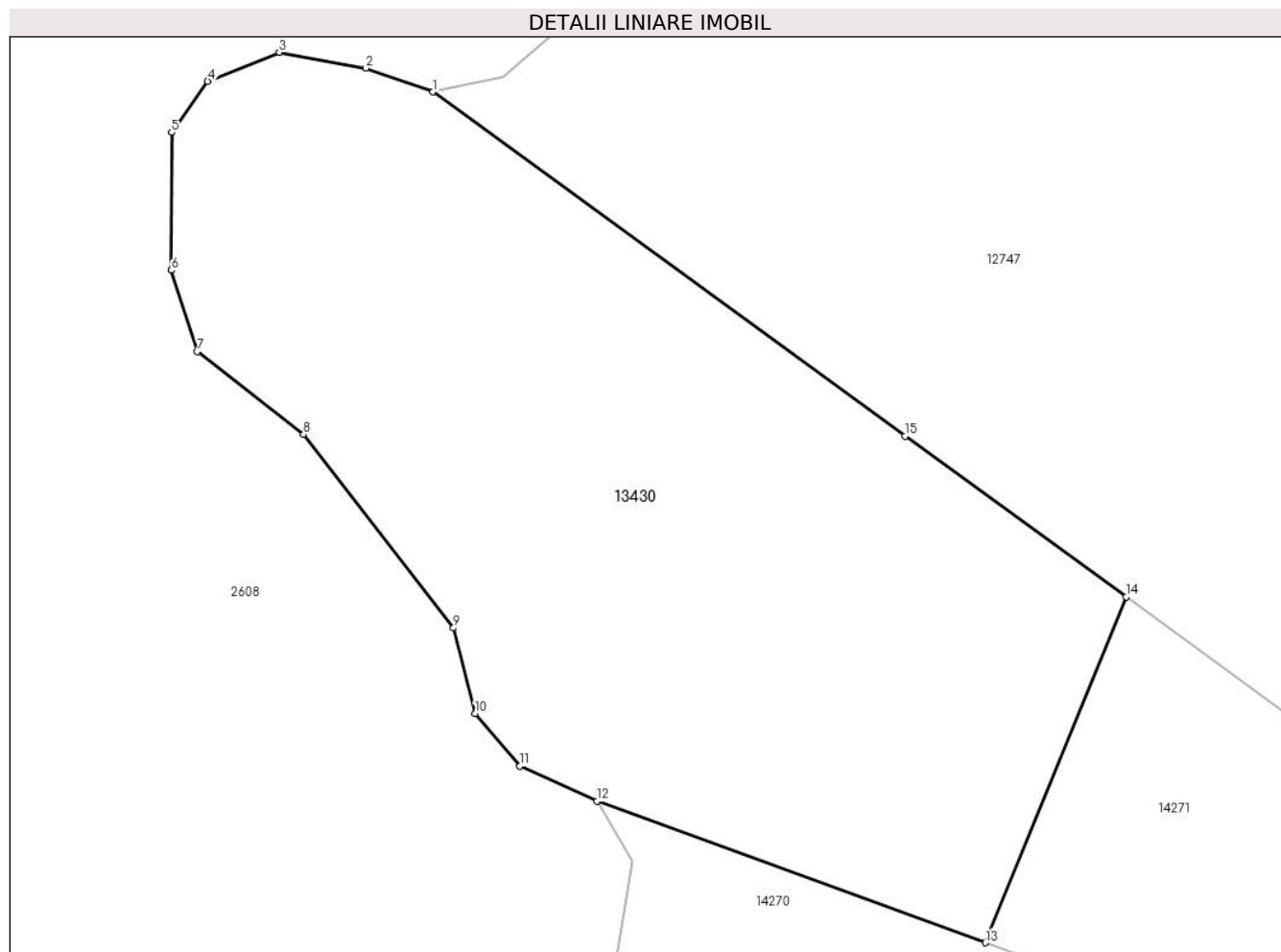
Inscrieri privind dezmembramintele dreptului de proprietate, drepturi reale de garanție și sarcini	Referințe
NU SUNT	

## Anexa Nr. 1 La Partea I

## Teren

Nr cadastral	Suprafața (mp)*	Observații / Referințe
104705	Din acte: 5.371 Masurata: 5.716	

\* Suprafața este determinată în planul de proiecție Stereo 70.



## Date referitoare la teren

Crt	Categorie folosință	Intravilan	Suprafața (mp)	Tarla	Parcelă	Nr. topo	Observații / Referințe
1	faneata	NU	5.716	41	2640/2, 2641/1	5281/1	

## Lungime Segmente

1) Valorile lungimilor segmentelor sunt obținute din proiecție în plan.

Punct început	X / Y	Punct sfârșit	X / Y	Lungime segment (** (m)
1	399.976,25 471.849,129	2	399.968,516 471.851,872	8.206
2	399.968,516 471.851,872	3	399.958,477 471.853,715	10.207
3	399.958,477 471.853,715	4	399.950,194 471.850,373	8.932
4	399.950,194 471.850,373	5	399.946,002 471.844,437	7.267
5	399.946,002 471.844,437	6	399.945,999 471.828,481	15.956

Punct început	X / Y	Punct sfârșit	X / Y	Lungime segment (** (m)
6	399.945,999 471.828,481	7	399.949,003 471.819,066	9.883
7	399.949,003 471.819,066	8	399.961,288 471.809,476	15.585
8	399.961,288 471.809,476	9	399.978,651 471.787,067	28.348
9	399.978,651 471.787,067	10	399.981,147 471.777,154	10.222
10	399.981,147 471.777,154	11	399.986,321 471.771,07	7.987
11	399.986,321 471.771,07	12	399.995,26 471.767,001	9.822
12	399.995,26 471.767,001	13	400.040,229 471.750,623	47.859
13	400.040,229 471.750,623	14	400.056,514 471.790,66	43.222
14	400.056,514 471.790,66	15	400.030,94 471.809,28	31.634
15	400.030,94 471.809,28	1	399.976,25 471.849,129	67.668

\*\* Lungimile segmentelor sunt determinate în planul de proiecție Stereo 70 și sunt rotunjite la 1 milimetru.

\*\*\* Distanța dintre puncte este formată din segmente cumulate ce sunt mai mici decât valoarea 1 milimetru.





**DATE DESPRE IMOBILUL NR. 13431**

Oficiul de Cadastru și Publicitate Imobiliară SIBIU  
Biroul de Cadastru și Publicitate Imobiliară Saliste

**A. Partea I. Descrierea imobilului**

TEREN Extravilan

Adresa: Jud. Sibiu

Nr. Crt	Nr cadastral Nr. topografic	Suprafața* (mp)	Observații / Referințe
A1		12.768	Sector cadastral:57 Teren neimprejmit;

**B. Partea II. Proprietari și acte**

Inscrieri privitoare la dreptul de proprietate și alte drepturi reale		Referințe
/		
Act Normativ nr. 7, din 13/03/1996 emis de PARLAMENTUL ROMÂNIEI;		
B1	Intabulare, drept de PROPRIETATE, dobândit prin Lege, cota actuala 1/1, cota initiala 1/1 1) <b>NEIDENTIFICAT NEIDENTIFICAT</b>	A1
Act Administrativ nr. 14358, din 02/11/2023 emis de PRIMĂRIA COMUNEI JINA;		
B2	Se noteaza posesia factica asupra suprafetei de 12768 mp in favoarea lui 1) <b>BEBEȘELEA PAVEL</b>	A1

**C. Partea III. SARCINI .**

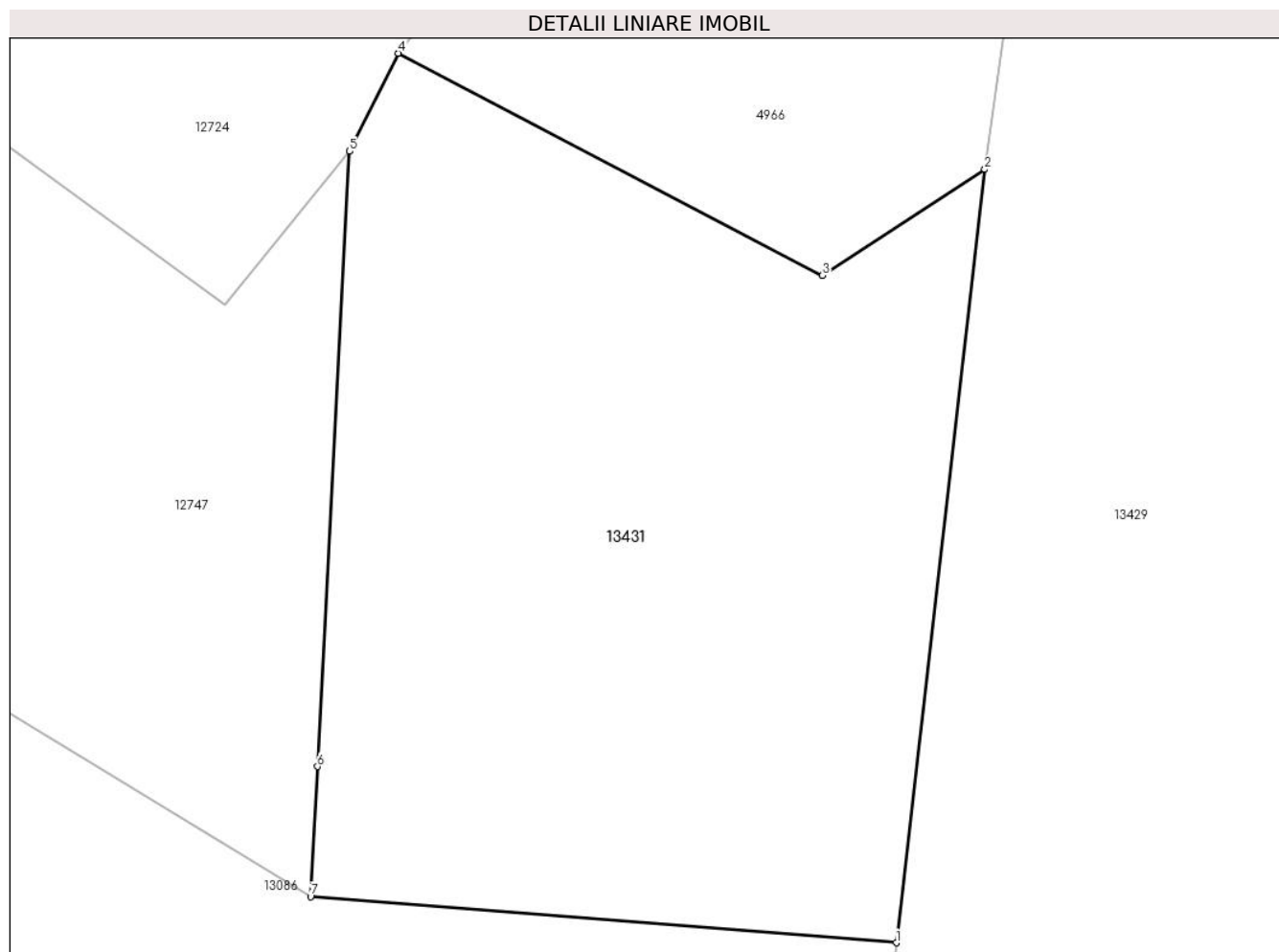
Inscrieri privind dezmembramintele dreptului de proprietate, drepturi reale de garanție și sarcini	Referințe
NU SUNT	

## Anexa Nr. 1 La Partea I

## Teren

Nr cadastral	Suprafața (mp)*	Observații / Referințe
	12.768	

\* Suprafața este determinată în planul de proiecție Stereo 70.



## Date referitoare la teren

Crt	Categorie folosință	Intravilan	Suprafața (mp)	Tarla	Parcelă	Nr. topo	Observații / Referințe
1	faneata	NU	12.768	41	2595/107, 2560/1	-	

## Lungime Segmente

1) Valorile lungimilor segmentelor sunt obținute din proiecție în plan.

Punct început	X / Y	Punct sfârșit	X / Y	Lungime segment (** (m)
1	400.344,14 471.771,74	2	400.358,93 471.901,003	130.106
2	400.358,93 471.901,003	3	400.331,783 471.883,295	32.412
3	400.331,783 471.883,295	4	400.260,826 471.920,438	80.091
4	400.260,826 471.920,438	5	400.252,699 471.904,033	18.308
5	400.252,699 471.904,033	6	400.247,3 471.801,195	102.98

Punct început	X / Y	Punct sfârșit	X / Y	Lungime segment (** (m)
6	400.247,3 471.801,195	7	400.246,158 471.779,449	21.776
7	400.246,158 471.779,449	1	400.344,14 471.771,74	98.285

\*\* Lungimile segmentelor sunt determinate în planul de proiecție Stereo 70 și sunt rotunjite la 1 milimetru.

\*\*\* Distanța dintre puncte este formată din segmente cumulate ce sunt mai mici decât valoarea 1 milimetru.



**DATE DESPRE IMOBILUL NR. 13432**

Oficiul de Cadastru și Publicitate Imobiliară SIBIU  
Biroul de Cadastru și Publicitate Imobiliară Saliste

**A. Partea I. Descrierea imobilului**

TEREN Extravilan

Adresa: Jud. Sibiu

Nr. Crt	Nr cadastral Nr. topografic	Suprafața* (mp)	Observații / Referințe
A1		9.978	Sector cadastral:57 Teren neimprejmit;

**B. Partea II. Proprietari și acte**

Inscrieri privitoare la dreptul de proprietate și alte drepturi reale	Referințe
/	
Act Normativ nr. 7, din 13/03/1996 emis de PARLAMENTUL ROMÂNIEI;	
B1	Intabulare, drept de PROPRIETATE, dobândit prin Lege, cota actuala 1/1, cota initiala 1/1
	1) <b>NEIDENTIFICAT NEIDENTIFICAT</b>
Act Administrativ nr. 15574, din 21/11/2023 emis de PRIMĂRIA COMUNEI JINA;	
B2	Se noteaza posesia factica asupra suprafetei de 9978 mp in favoarea lui
	1) <b>BEBEȘELEA PAVEL</b>

**C. Partea III. SARCINI .**

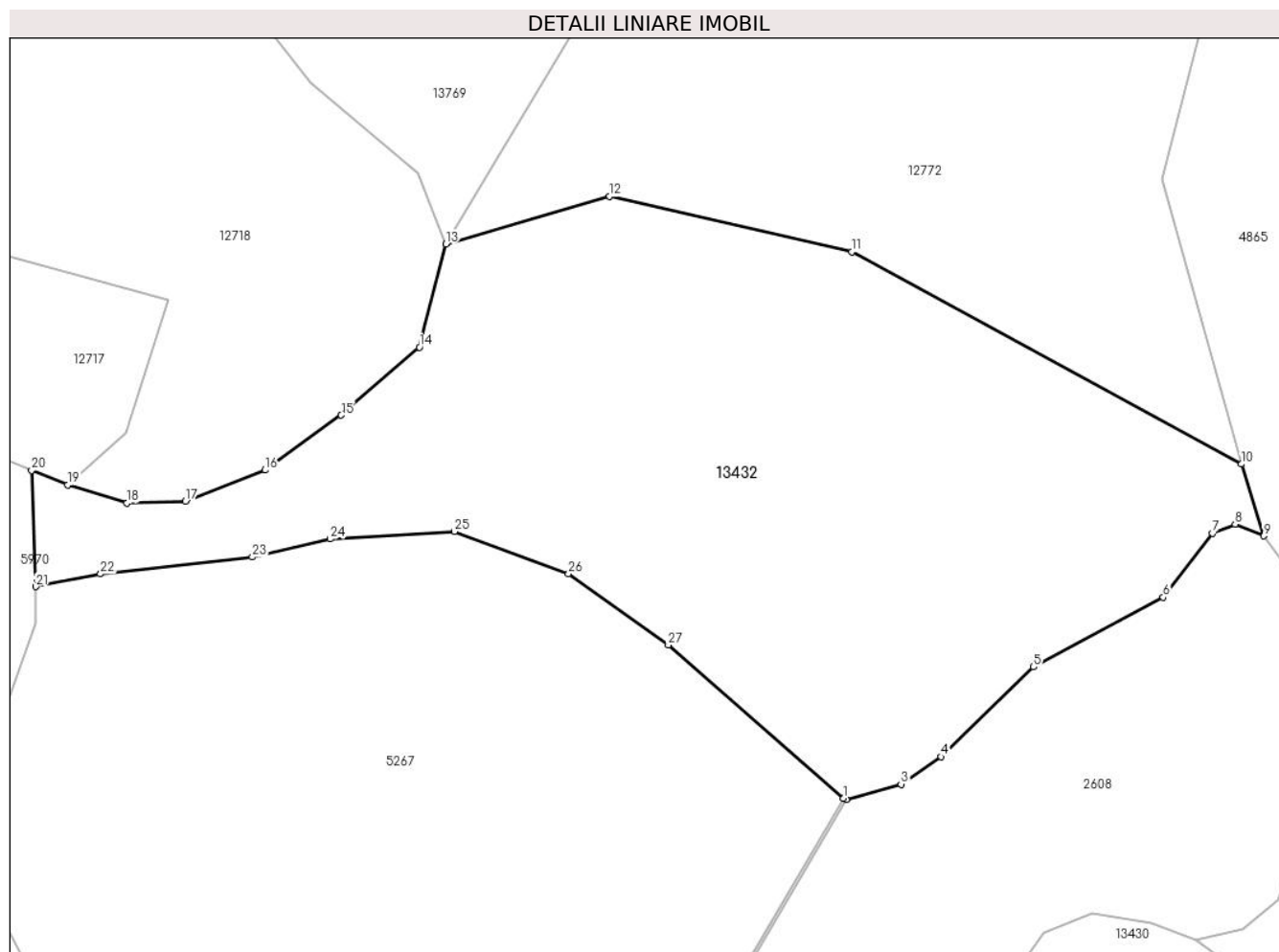
Inscrieri privind dezmembramintele dreptului de proprietate, drepturi reale de garanție și sarcini	Referințe
NU SUNT	

## Anexa Nr. 1 La Partea I

## Teren

Nr cadastral	Suprafața (mp)*	Observații / Referințe
	9.978	

\* Suprafața este determinată în planul de proiecție Stereo 70.



## Date referitoare la teren

Crt	Categorie folosință	Intravilan	Suprafața (mp)	Tarla	Parcelă	Nr. topo	Observații / Referințe
1	faneata	NU	9.978	41	2656/2, 2657/2, 2661/3	-	

## Lungime Segmente

1) Valorile lungimilor segmentelor sunt obținute din proiecție în plan.

Punct început	X / Y	Punct sfârșit	X / Y	Lungime segment (** (m))
1	399.915,687 471.873,397	2	399.916,147 471.873,193	0.503
3	399.925,57 471.875,809	4	399.932,451 471.880,543	8.352
5	399.948,388 471.895,966	6	399.970,686 471.907,956	25.317
7	399.979,145 471.918,954	8	399.983,041 471.920,499	4.191

Punct început	X / Y	Punct sfârșit	X / Y	Lungime segment (** (m))
2	399.916,147 471.873,193	3	399.925,57 471.875,809	9.779
4	399.932,451 471.880,543	5	399.948,388 471.895,966	22.178
6	399.970,686 471.907,956	7	399.979,145 471.918,954	13.875
8	399.983,041 471.920,499	9	399.987,969 471.918,495	5.32

Punct început	X / Y	Punct sfârșit	X / Y	Lungime segment (** (m)
9	399.987,969 471.918,495	10	399.984,164 471.930,856	12.933
11	399.917,1 471.967,315	12	399.875,454 471.976,845	42.722
13	399.847,286 471.968,649	14	399.842,711 471.950,939	18.291
15	399.829,28 471.939,269	16	399.816,166 471.929,802	16.174
17	399.802,493 471.924,453	18	399.792,453 471.924,165	10.044
19	399.782,217 471.927,246	20	399.776,024 471.929,773	6.689
21	399.776,728 471.909,769	22	399.787,885 471.911,96	11.37
23	399.813,983 471.914,867	24	399.827,392 471.917,98	13.766
25	399.848,779 471.919,256	26	399.868,374 471.911,992	20.898
27	399.885,543 471.899,731	1	399.915,687 471.873,397	40.027

Punct început	X / Y	Punct sfârșit	X / Y	Lungime segment (** (m)
10	399.984,164 471.930,856	11	399.917,1 471.967,315	76.334
12	399.875,454 471.976,845	13	399.847,286 471.968,649	29.336
14	399.842,711 471.950,939	15	399.829,28 471.939,269	17.793
16	399.816,166 471.929,802	17	399.802,493 471.924,453	14.682
18	399.792,453 471.924,165	19	399.782,217 471.927,246	10.69
20	399.776,024 471.929,773	21	399.776,728 471.909,769	20.016
22	399.787,885 471.911,96	23	399.813,983 471.914,867	26.259
24	399.827,392 471.917,98	25	399.848,779 471.919,256	21.425
26	399.868,374 471.911,992	27	399.885,543 471.899,731	21.098

\*\* Lungimile segmentelor sunt determinate în planul de proiecție Stereo 70 și sunt rotunjite la 1 milimetru.

\*\*\* Distanța dintre puncte este formată din segmente cumulate ce sunt mai mici decât valoarea 1 milimetru.





**DATE DESPRE IMOBILUL NR. 13433**

Oficiul de Cadastru și Publicitate Imobiliară SIBIU  
Biroul de Cadastru și Publicitate Imobiliară Saliste

**A. Partea I. Descrierea imobilului**

TEREN Extravilan

Adresa: Jud. Sibiu

Nr. Crt	Nr cadastral Nr. topografic	Suprafața* (mp)	Observații / Referințe
A1		1.156	Sector cadastral:59 Teren neimprejmut;

**B. Partea II. Proprietari și acte**

Inscrieri privitoare la dreptul de proprietate și alte drepturi reale		Referințe
/		
Act Normativ nr. 7, din 13/03/1996 emis de PARLAMENTUL ROMÂNIEI;		
B1	Intabulare, drept de PROPRIETATE, dobândit prin Lege, cota actuala 1/1, cota initiala 1/1 1) <b>NEIDENTIFICAT NEIDENTIFICAT</b>	A1
Act Administrativ nr. 10777, din 30/08/2023 emis de PRIMĂRIA COMUNEI JINA;		
B2	Se noteaza posesia factica asupra suprafetei de 1156 mp in favoarea lui 1) <b>BUDRALA ELENA</b>	A1

**C. Partea III. SARCINI .**

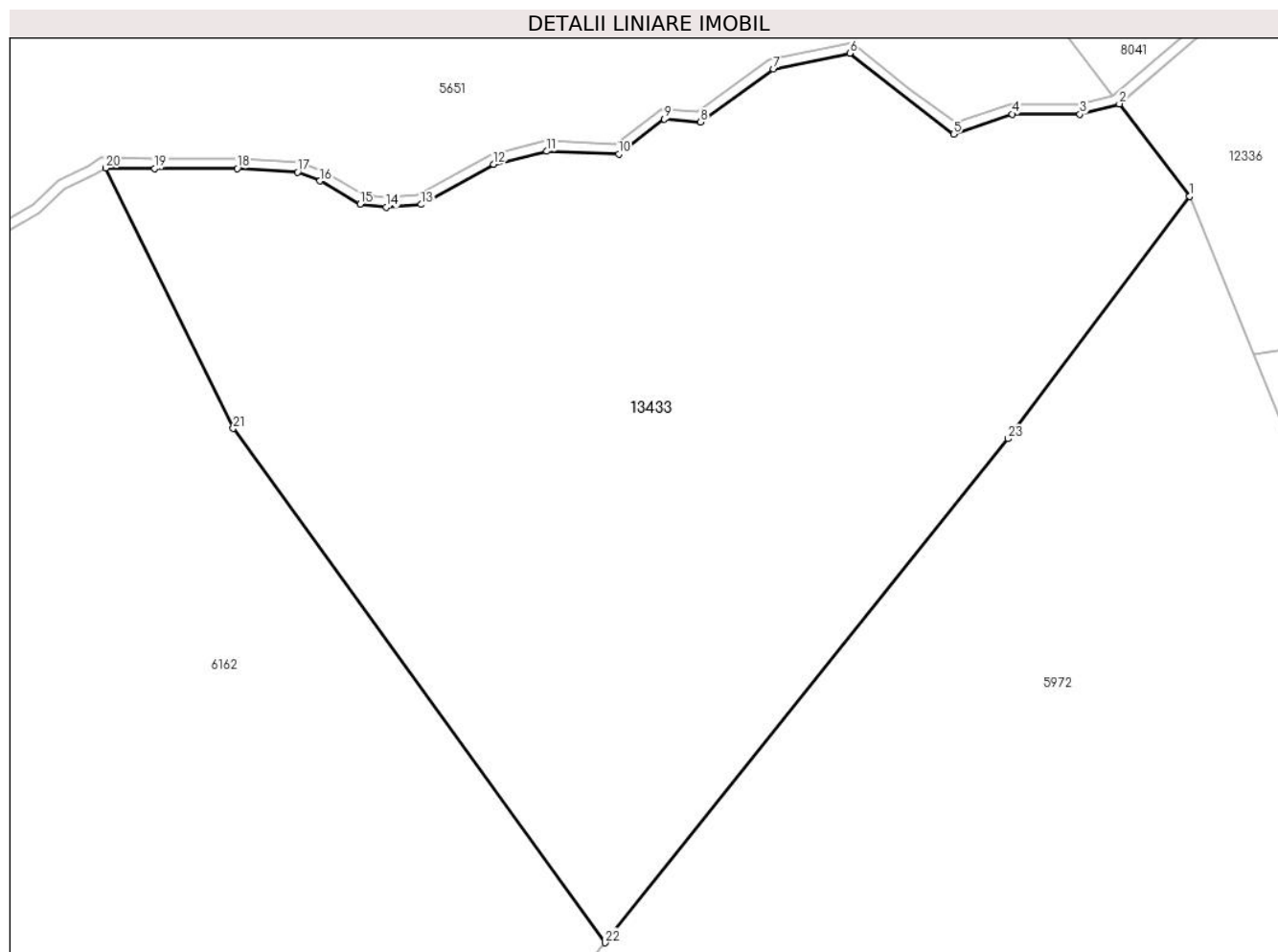
Inscrieri privind dezmembramintele dreptului de proprietate, drepturi reale de garanție și sarcini	Referințe
NU SUNT	

## Anexa Nr. 1 La Partea I

## Teren

Nr cadastral	Suprafața (mp)*	Observații / Referințe
	1.156	

\* Suprafața este determinată în planul de proiecție Stereo 70.



## Date referitoare la teren

Crt	Categorie folosință	Intravilan	Suprafața (mp)	Tarla	Parcelă	Nr. topo	Observații / Referințe
1	faneata	NU	1.156	23	1567/12	-	

## Lungime Segmente

1) Valorile lungimilor segmentelor sunt obținute din proiecție în plan.

Punct început	X / Y	Punct sfârșit	X / Y	Lungime segment (** (m)
1	400.905,915 472.942,715	2	400.902,446 472.947,26	5.718
3	400.900,512 472.946,746	4	400.897,17 472.946,757	3.342
5	400.894,29 472.945,77	6	400.889,18 472.949,751	6.478
7	400.885,436 472.948,964	8	400.881,841 472.946,364	4.437
9	400.880,056 472.946,506	10	400.877,813 472.944,799	2.819

Punct început	X / Y	Punct sfârșit	X / Y	Lungime segment (** (m)
2	400.902,446 472.947,26	3	400.900,512 472.946,746	2.001
4	400.897,17 472.946,757	5	400.894,29 472.945,77	3.044
6	400.889,18 472.949,751	7	400.885,436 472.948,964	3.826
8	400.881,841 472.946,364	9	400.880,056 472.946,506	1.791
10	400.877,813 472.944,799	11	400.874,277 472.944,929	3.538

Punct început	X / Y	Punct sfârșit	X / Y	Lungime segment (** (m)
11	400.874,277 472.944,929	12	400.871,647 472.944,294	2.706
13	400.868,077 472.942,31	14	400.866,363 472.942,175	1.719
15	400.865,079 472.942,328	16	400.863,113 472.943,473	2.275
17	400.862,002 472.943,9	18	400.859,04 472.944,083	2.968
19	400.854,968 472.944,072	20	400.852,557 472.944,108	2.411
21	400.858,84 472.931,299	22	400.877,143 472.906,006	31.221
23	400.896,959 472.930,793	1	400.905,915 472.942,715	14.911

Punct început	X / Y	Punct sfârșit	X / Y	Lungime segment (** (m)
12	400.871,647 472.944,294	13	400.868,077 472.942,31	4.084
14	400.866,363 472.942,175	15	400.865,079 472.942,328	1.293
16	400.863,113 472.943,473	17	400.862,002 472.943,9	1.19
18	400.859,04 472.944,083	19	400.854,968 472.944,072	4.072
20	400.852,557 472.944,108	21	400.858,84 472.931,299	14.267
22	400.877,143 472.906,006	23	400.896,959 472.930,793	31.734

\*\* Lungimile segmentelor sunt determinate în planul de proiecție Stereo 70 și sunt rotunjite la 1 milimetru.

\*\*\* Distanța dintre puncte este formată din segmente cumulate ce sunt mai mici decât valoarea 1 milimetru.



**DATE DESPRE IMOBILUL NR. 13434**

Oficiul de Cadastru și Publicitate Imobiliară SIBIU  
Biroul de Cadastru și Publicitate Imobiliară Saliste

**A. Partea I. Descrierea imobilului**

TEREN Extravilan

Adresa: Jud. Sibiu

Nr. Crt	Nr cadastral Nr. topografic	Suprafața* (mp)	Observații / Referințe
A1		1.504	Sector cadastral:59 Teren neimprejmut;

**B. Partea II. Proprietari și acte**

Inscrieri privitoare la dreptul de proprietate și alte drepturi reale		Referințe
/		
Act Normativ nr. 7, din 13/03/1996 emis de PARLAMENTUL ROMÂNIEI;		
B1	Intabulare, drept de PROPRIETATE, dobândit prin Lege, cota actuala 1/1, cota initiala 1/1 1) <b>NEIDENTIFICAT NEIDENTIFICAT</b>	A1
Act Administrativ nr. 10773, din 30/08/2023 emis de PRIMĂRIA COMUNEI JINA;		
B2	Se noteaza posesia factica asupra suprafetei de 1504 mp in favoarea lui 1) <b>BUDRALA ELENA</b>	A1

**C. Partea III. SARCINI .**

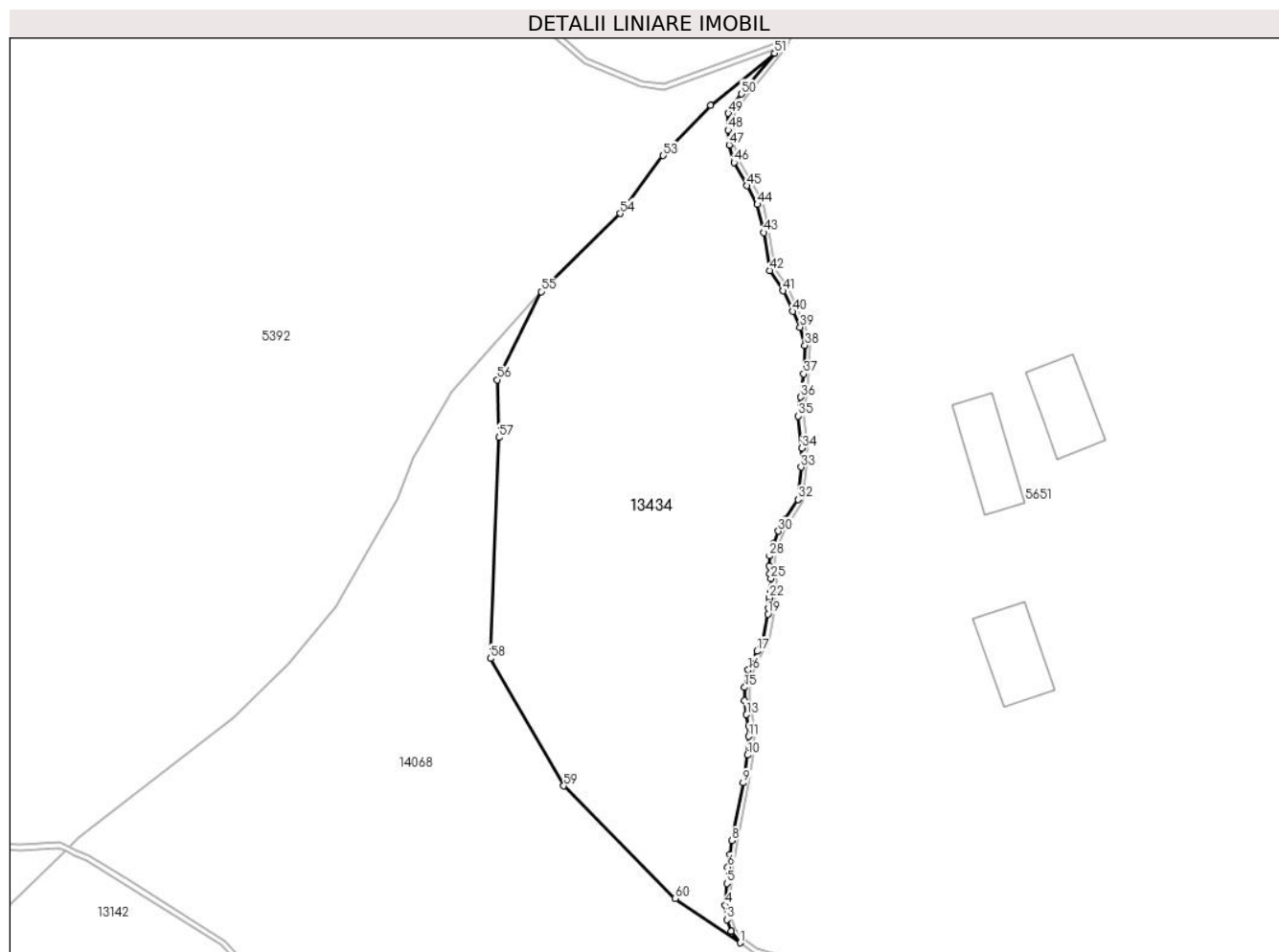
Inscrieri privind dezmembramintele dreptului de proprietate, drepturi reale de garanție și sarcini	Referințe
NU SUNT	

## Anexa Nr. 1 La Partea I

## Teren

Nr cadastral	Suprafața (mp)*	Observații / Referințe
	1.504	

\* Suprafața este determinată în planul de proiecție Stereo 70.



## Date referitoare la teren

Crt	Categorie folosință	Intravilan	Suprafața (mp)	Tarla	Parcelă	Nr. topo	Observații / Referințe
1	faneata	NU	1.504	23	1567/92, 1555	-	

## Lungime Segmente

1) Valorile lungimilor segmentelor sunt obținute din proiecție în plan.

Punct început	X / Y	Punct sfârșit	X / Y	Lungime segment	Punct început	X / Y	Punct sfârșit	X / Y	Lungime segment	Punct început	X / Y	Punct sfârșit	X / Y	Lungime segment
1	400.779,549 472.980,606	2	400.778,68 472.981,697	1.395	2	400.778,68 472.981,697	3	400.778,292 472.982,777	1.148	3	400.778,292 472.982,777	4	400.778,158 472.984,134	1.364
4	400.778,158 472.984,134	5	400.778,284 472.986,183	2.053	5	400.778,284 472.986,183	6	400.778,379 472.987,727	1.547	6	400.778,379 472.987,727	7	400.778,598 472.988,921	1.214
7	400.778,598 472.988,921	8	400.778,755 472.990,202	1.291	8	400.778,755 472.990,202	9	400.779,817 472.995,636	5.537	9	400.779,817 472.995,636	10	400.780,221 472.998,242	2.637
10	400.780,221 472.998,242	11	400.780,327 472.999,99	1.751	11	400.780,327 472.999,99	12	400.780,327 473.000,965	0.975	12	400.780,327 473.000,965	13	400.780,141 473.002,045	1.096
13	400.780,141 473.002,045	14	400.779,95 473.003,353	1.322	14	400.779,95 473.003,353	15	400.779,95 473.004,59	1.237	15	400.779,95 473.004,59	16	400.780,307 473.006,245	1.693

Punct început	X / Y	Punct sfârșit	X / Y	Lungime segment	Punct început	X / Y	Punct sfârșit	X / Y	Lungime segment	Punct început	X / Y	Punct sfârșit	X / Y	Lungime segment
16	400.780,307 473.006,245	17	400.781,139 473.008,004	1.946	17	400.781,139 473.008,004	18	400.781,711 473.009,025	1.17	18	400.781,711 473.009,025	19	400.782,152 473.011,48	2.494
19	400.782,152 473.011,48	20	400.782,242 473.012,037	0.564	20	400.782,242 473.012,037	21	400.782,25 473.012,624	0.587	21	400.782,25 473.012,624	22	400.782,266 473.013,036	0.412
22	400.782,266 473.013,036	23	400.782,38 473.013,653	0.627	23	400.782,38 473.013,653	24	400.782,483 473.014,086	0.445	24	400.782,483 473.014,086	25	400.782,447 473.014,844	0.759
25	400.782,447 473.014,844	26	400.782,305 473.015,262	0.441	26	400.782,305 473.015,262	27	400.782,297 473.016,016	0.754	27	400.782,297 473.016,016	28	400.782,307 473.016,956	0.94
28	400.782,307 473.016,956	29	400.782,673 473.018,104	1.205	29	400.782,673 473.018,104	30	400.783,123 473.019,287	1.266	30	400.783,123 473.019,287	31	400.783,765 473.020,364	1.254
31	400.783,765 473.020,364	32	400.784,984 473.022,254	2.249	32	400.784,984 473.022,254	33	400.785,267 473.025,303	3.062	33	400.785,267 473.025,303	34	400.785,331 473.027,078	1.776
34	400.785,331 473.027,078	35	400.785,008 473.030,078	3.017	35	400.785,008 473.030,078	36	400.785,237 473.031,875	1.812	36	400.785,237 473.031,875	37	400.785,525 473.034,05	2.194
37	400.785,525 473.034,05	38	400.785,632 473.036,741	2.693	38	400.785,632 473.036,741	39	400.785,18 473.038,451	1.769	39	400.785,18 473.038,451	40	400.784,498 473.039,933	1.631
40	400.784,498 473.039,933	41	400.783,592 473.041,864	2.133	41	400.783,592 473.041,864	42	400.782,312 473.043,763	2.29	42	400.782,312 473.043,763	43	400.781,776 473.047,341	3.618
43	400.781,776 473.047,341	44	400.781,165 473.049,976	2.705	44	400.781,165 473.049,976	45	400.780,202 473.051,741	2.011	45	400.780,202 473.051,741	46	400.778,979 473.053,92	2.499
46	400.778,979 473.053,92	47	400.778,507 473.055,573	1.719	47	400.778,507 473.055,573	48	400.778,406 473.056,981	1.412	48	400.778,406 473.056,981	49	400.778,421 473.058,548	1.567
49	400.778,421 473.058,548	50	400.779,671 473.060,359	2.201	50	400.779,671 473.060,359	51	400.782,786 473.064,188	4.936	51	400.782,786 473.064,188	52	400.776,793 473.059,273	7.751
52	400.776,793 473.059,273	53	400.772,31 473.054,562	6.503	53	400.772,31 473.054,562	54	400.768,253 473.049,124	6.785	54	400.768,253 473.049,124	55	400.760,821 473.041,798	10.436
55	400.760,821 473.041,798	56	400.756,687 473.033,508	9.264	56	400.756,687 473.033,508	57	400.756,872 473.028,084	5.427	57	400.756,872 473.028,084	58	400.756,059 473.007,309	20.791
58	400.756,059 473.007,309	59	400.762,963 472.995,341	13.817	59	400.762,963 472.995,341	60	400.773,438 472.984,773	14.88	60	400.773,438 472.984,773	1	400.779,549 472.980,606	7.396

\*\* Lungimile segmentelor sunt determinate în planul de proiecție Stereo 70 și sunt rotunjite la 1 milimetru.

\*\*\* Distanța dintre puncte este formată din segmente cumulate ce sunt mai mici decât valoarea 1 milimetru.





**DATE DESPRE IMOBILUL NR. 13435**

Oficiul de Cadastru și Publicitate Imobiliară SIBIU  
Biroul de Cadastru și Publicitate Imobiliară Saliste

**A. Partea I. Descrierea imobilului**

TEREN Extravilan

Adresa: Jud. Sibiu

Nr. Crt	Nr cadastral Nr. topografic	Suprafața* (mp)	Observații / Referințe
A1		3.318	Sector cadastral:56 Teren neimprejmit;

**B. Partea II. Proprietari și acte**

Inscrieri privitoare la dreptul de proprietate și alte drepturi reale		Referințe
/		
Act Normativ nr. 7, din 13/03/1996 emis de PARLAMENTUL ROMÂNIEI;		
B1	Intabulare, drept de PROPRIETATE, dobândit prin Lege, cota actuala 1/1, cota initiala 1/1 1) NEIDENTIFICAT NEIDENTIFICAT	A1
Act Administrativ nr. 10825, din 30/08/2023 emis de PRIMĂRIA COMUNEI JINA;		
B2	Se noteaza posesia factica asupra suprafetei de 3318 mp in favoarea lui 1) STERP AUREL	A1

**C. Partea III. SARCINI .**

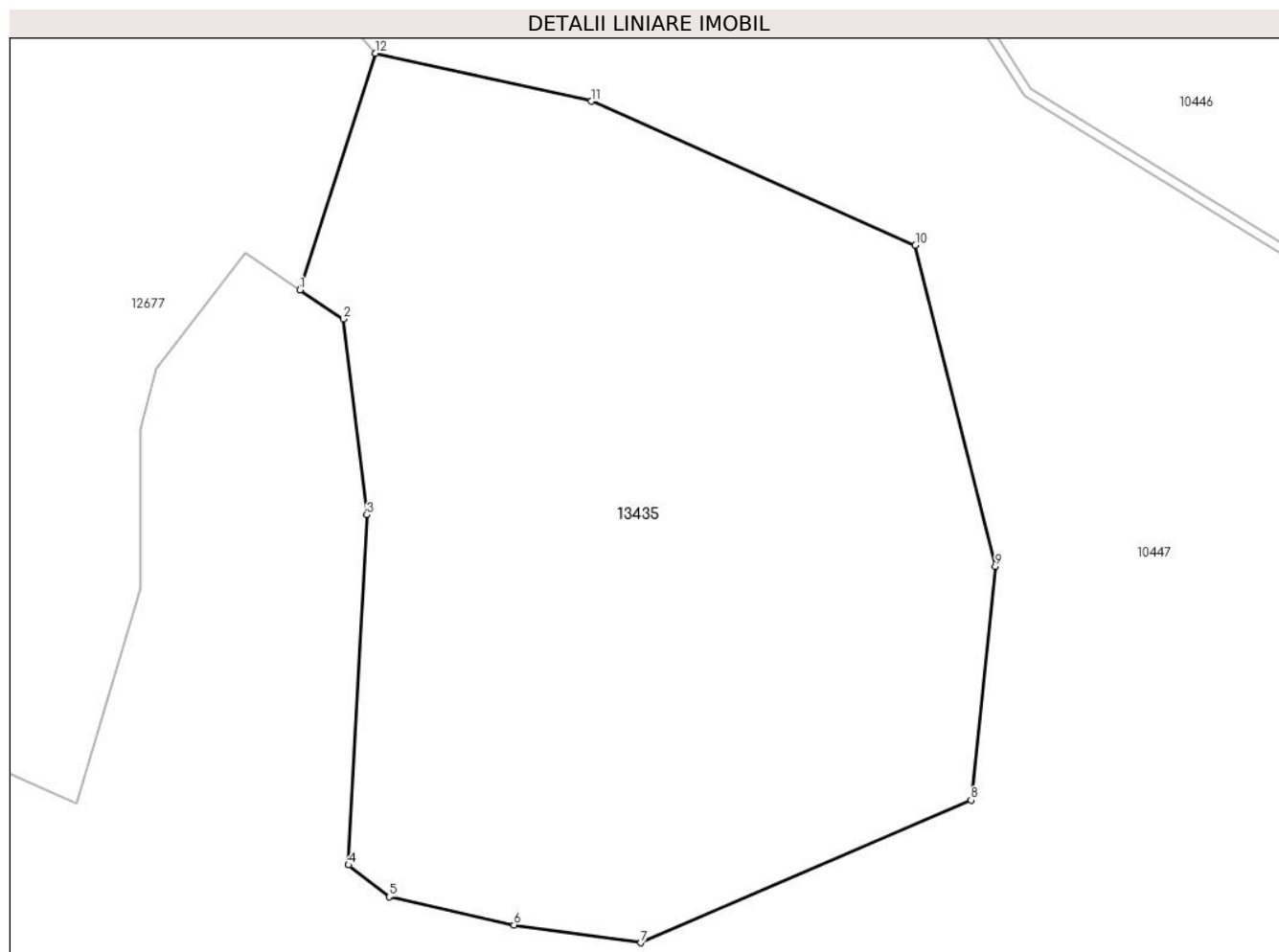
Inscrieri privind dezmembramintele dreptului de proprietate, drepturi reale de garanție și sarcini	Referințe
NU SUNT	

## Anexa Nr. 1 La Partea I

## Teren

Nr cadastral	Suprafața (mp)*	Observații / Referințe
	3.318	

\* Suprafața este determinată în planul de proiecție Stereo 70.



## Date referitoare la teren

Crt	Categorie folosință	Intravilan	Suprafața (mp)	Tarla	Parcelă	Nr. topo	Observații / Referințe
1	fânețe (F) - fânețe împădurite	NU	3.318	36	2353/8	-	

## Lungime Segmente

1) Valorile lungimilor segmentelor sunt obținute din proiecție în plan.

Punct început	X / Y	Punct sfârșit	X / Y	Lungime segment (** (m)
1	398.350,534 472.568,29	2	398.354,184 472.565,829	4.402
2	398.354,184 472.565,829	3	398.356,183 472.549,287	16.662
3	398.356,183 472.549,287	4	398.354,639 472.519,707	29.62
4	398.354,639 472.519,707	5	398.358,08 472.517,018	4.367

Punct început	X / Y	Punct sfârșit	X / Y	Lungime segment (** (m)
5	398.358,08 472.517,018	6	398.368,626 472.514,65	10.809
6	398.368,626 472.514,65	7	398.379,342 472.513,141	10.822
7	398.379,342 472.513,141	8	398.407,27 472.525,181	30.413
8	398.407,27 472.525,181	9	398.409,321 472.544,925	19.85
9	398.409,321 472.544,925	10	398.402,56 472.572,069	27.973
10	398.402,56 472.572,069	11	398.375,17 472.584,231	29.969
11	398.375,17 472.584,231	12	398.356,911 472.588,286	18.704
12	398.356,911 472.588,286	1	398.350,534 472.568,29	20.988

\*\* Lungimile segmentelor sunt determinate în planul de proiecție Stereo 70 și sunt rotunjite la 1 milimetru.

\*\*\* Distanța dintre puncte este formată din segmente cumulate ce sunt mai mici decât valoarea 1 milimetru.



**DATE DESPRE IMOBILUL NR. 13436**

Oficiul de Cadastru și Publicitate Imobiliară SIBIU  
Biroul de Cadastru și Publicitate Imobiliară Saliste

**A. Partea I. Descrierea imobilului**

Nr. CF vechi:4011Jina  
Nr. topografic:2185

TEREN Extravilan

Adresa: Jud. Sibiu

Nr. Crt	Nr cadastral Nr. topografic	Suprafața* (mp)	Observații / Referințe
A1	103198	Din acte: 5.381 Masurata: 6.755	Sector cadastral:14 Teren imprejmuit;

**B. Partea II. Proprietari și acte**

Inscrieri privitoare la dreptul de proprietate și alte drepturi reale	Referințe
<b>11 / 02/01/1926</b>	
Act Notarial nr. -, din 27/12/1925 emis de -;	
B1	A1
Intabulare, drept de PROPRIETATE, cu titlu de donație, dobandit prin Conventie, cota actuala 8/12, cota initiala 8/12	
1) HULEA PETRU	
<b>113 / 12/01/1935</b>	
Act Notarial nr. -, din 22/12/1934 emis de -;	
B2	A1
Intabulare, drept de PROPRIETATE, cu titlu de cumpărare, dobandit prin Conventie, cota actuala 2/12, cota initiala 2/12	
1) JOLDU IOANA	
<b>1221 / 20/03/1940</b>	
Hotarare Judecatoreasca nr. 580, din 01/01/1935 emis de JUDECATORIA RURALA MIERCUREA SIBIULUI;	
B3	A1
Intabulare, drept de PROPRIETATE, cu titlu de moștenire, dobandit prin Succesiune, cota actuala 1/12, cota initiala 1/12	
1) JOLDU CORNELIA	
B4	A1
Intabulare, drept de PROPRIETATE, cu titlu de drept moștenire, dobandit prin Reconstituire, cota actuala 1/12, cota initiala 1/12	
1) JOLDU ILEANA, minoră	
/	
Act Administrativ nr. 9673, din 09/08/2023 emis de PRIMĂRIA COMUNEI JINA;	
B5	A1
Se noteaza posesia factica asupra suprafetei de 6755 mp in favoarea lui	
1) BUDRALA ELENA	

**C. Partea III. SARCINI .**

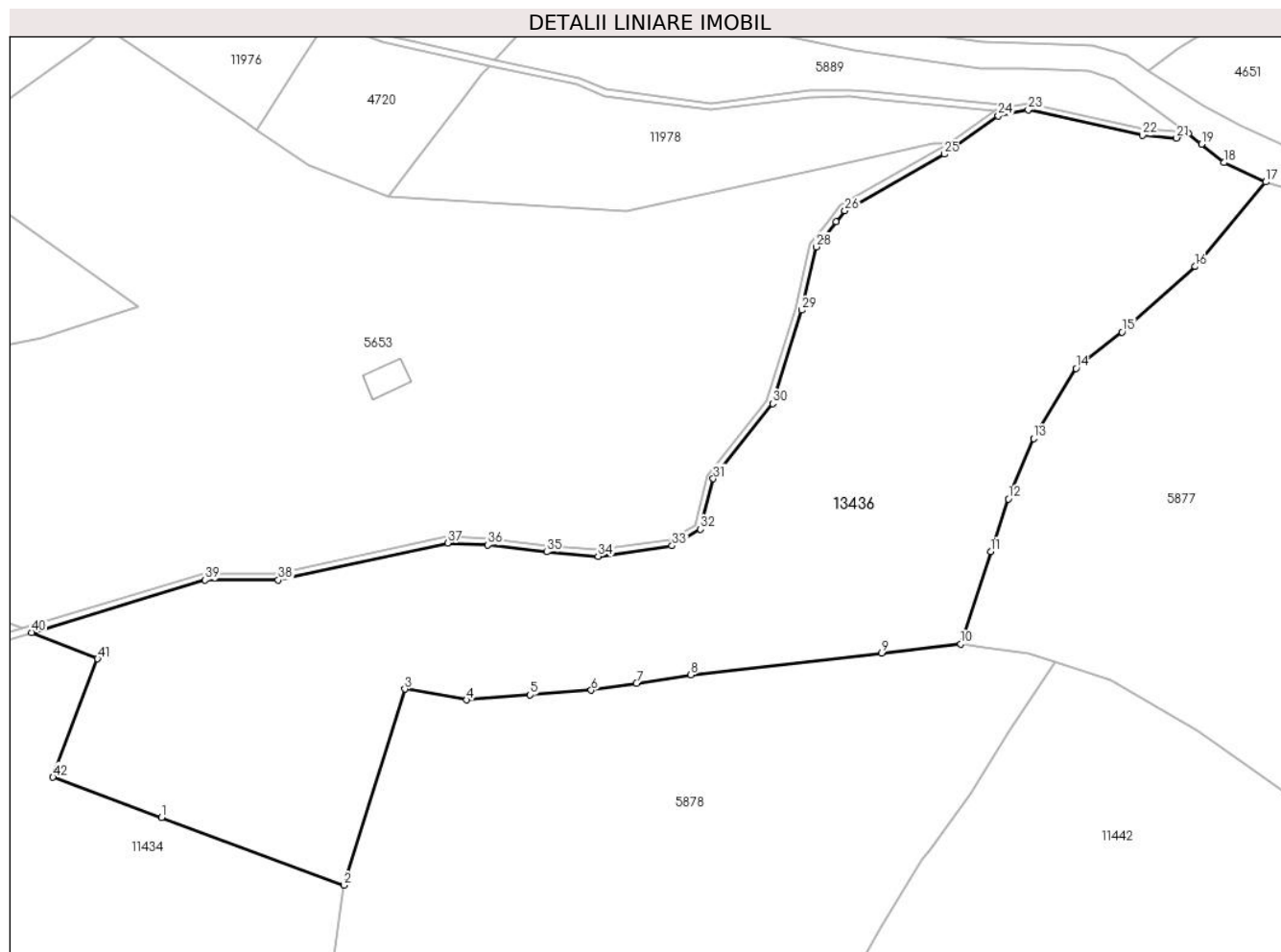
Inscrieri privind dezmembramintele dreptului de proprietate, drepturi reale de garanție și sarcini	Referințe
NU SUNT	

## Anexa Nr. 1 La Partea I

## Teren

Nr cadastral	Suprafața (mp)*	Observații / Referințe
103198	Din acte: 5.381 Masurata: 6.755	

\* Suprafața este determinată în planul de proiecție Stereo 70.



## Date referitoare la teren

Crt	Categorie folosință	Intravilan	Suprafața (mp)	Tarla	Parcelă	Nr. topo	Observații / Referințe
1	fânețe (F) - fânețe împădurite	NU	350	7	429	2185	
2	faneata	NU	6.199	7	409/1	2185	
3	fânețe (F) - fânețe împădurite	NU	206	7	409/1	2185	

## Lungime Segmente

1) Valorile lungimilor segmentelor sunt obținute din proiecție în plan.

Punct început	X / Y	Punct sfârșit	X / Y	Lungime segment	Punct început	X / Y	Punct sfârșit	X / Y	Lungime segment	Punct început	X / Y	Punct sfârșit	X / Y	Lungime segment
1	396.100,548 477.300,791	2	396.128,442 477.290,462	29.745	2	396.128,442 477.290,462	3	396.137,743 477.320,42	31.369	3	396.137,743 477.320,42	4	396.147,177 477.318,776	9.576
4	396.147,177 477.318,776	5	396.156,876 477.319,529	9.728	5	396.156,876 477.319,529	6	396.166,213 477.320,254	9.365	6	396.166,213 477.320,254	7	396.173,14 477.321,316	7.008

Punct început	X / Y	Punct sfârșit	X / Y	Lungime segment	Punct început	X / Y	Punct sfârșit	X / Y	Lungime segment	Punct început	X / Y	Punct sfârșit	X / Y	Lungime segment
7	396.173,14 477.321,316	8	396.181,414 477.322,585	8.371	8	396.181,414 477.322,585	9	396.210,613 477.325,918	29.389	9	396.210,613 477.325,918	10	396.222,674 477.327,294	12.139
10	396.222,674 477.327,294	11	396.227,245 477.341,457	14.882	11	396.227,245 477.341,457	12	396.229,944 477.349,467	8.452	12	396.229,944 477.349,467	13	396.233,788 477.358,714	10.014
13	396.233,788 477.358,714	14	396.240,275 477.369,432	12.528	14	396.240,275 477.369,432	15	396.247,303 477.374,979	8.953	15	396.247,303 477.374,979	16	396.258,523 477.384,977	15.028
16	396.258,523 477.384,977	17	396.269,28 477.397,903	16.816	17	396.269,28 477.397,903	18	396.262,903 477.400,853	7.026	18	396.262,903 477.400,853	19	396.259,449 477.403,68	4.463
19	396.259,449 477.403,68	20	396.257,48 477.405,292	2.545	20	396.257,48 477.405,292	21	396.255,646 477.404,614	1.955	21	396.255,646 477.404,614	22	396.250,443 477.405,028	5.219
22	396.250,443 477.405,028	23	396.232,993 477.408,908	17.876	23	396.232,993 477.408,908	24	396.228,403 477.407,984	4.682	24	396.228,403 477.407,984	25	396.220,189 477.402,157	10.071
25	396.220,189 477.402,157	26	396.204,962 477.393,517	17.507	26	396.204,962 477.393,517	27	396.203,619 477.391,809	2.173	27	396.203,619 477.391,809	28	396.200,619 477.387,993	4.854
28	396.200,619 477.387,993	29	396.198,37 477.378,325	9.926	29	396.198,37 477.378,325	30	396.193,936 477.364,049	14.949	30	396.193,936 477.364,049	31	396.184,862 477.352,561	14.639
31	396.184,862 477.352,561	32	396.182,91 477.344,853	7.951	32	396.182,91 477.344,853	33	396.178,564 477.342,316	5.032	33	396.178,564 477.342,316	34	396.167,271 477.340,717	11.406
34	396.167,271 477.340,717	35	396.159,402 477.341,377	7.897	35	396.159,402 477.341,377	36	396.150,416 477.342,452	9.05	36	396.150,416 477.342,452	37	396.144,259 477.342,734	6.163
37	396.144,259 477.342,734	38	396.118,369 477.337,104	26.495	38	396.118,369 477.337,104	39	396.107,188 477.337,104	11.181	39	396.107,188 477.337,104	40	396.080,694 477.329,074	27.684
40	396.080,694 477.329,074	41	396.090,772 477.325,036	10.857	41	396.090,772 477.325,036	42	396.083,954 477.306,935	19.342	42	396.083,954 477.306,935	1	396.100,548 477.300,791	17.695

\*\* Lungimile segmentelor sunt determinate în planul de proiecție Stereo 70 și sunt rotunjite la 1 milimetru.

\*\*\* Distanța dintre puncte este formată din segmente cumulate ce sunt mai mici decât valoarea 1 milimetru.





**DATE DESPRE IMOBILUL NR. 13437**

Oficiul de Cadastru și Publicitate Imobiliară SIBIU  
 Biroul de Cadastru și Publicitate Imobiliară Saliste

**A. Partea I. Descrierea imobilului**

TEREN Extravilan

Adresa: Jud. Sibiu

Nr. Crt	Nr cadastral Nr. topografic	Suprafața* (mp)	Observații / Referințe
A1		718	Sector cadastral:60 Teren neimprejmut;

**B. Partea II. Proprietari și acte**

Inscrieri privitoare la dreptul de proprietate și alte drepturi reale		Referințe
/		
Act Normativ nr. 7, din 13/03/1996 emis de PARLAMENTUL ROMÂNIEI;		
B1	Intabulare, drept de PROPRIETATE, dobândit prin Lege, cota actuala 1/1, cota initiala 1/1 1) <b>NEIDENTIFICAT NEIDENTIFICAT</b>	A1
Act Administrativ nr. 15175, din 16/11/2023 emis de PRIMĂRIA COMUNEI JINA;		
B2	Se noteaza posesia factica asupra suprafetei de 718 mp in favoarea lui 1) <b>BOGDĂNEL GHEORGHE</b> 2) <b>BOGDĂNEL PARASCHIVA</b>	A1

**C. Partea III. SARCINI .**

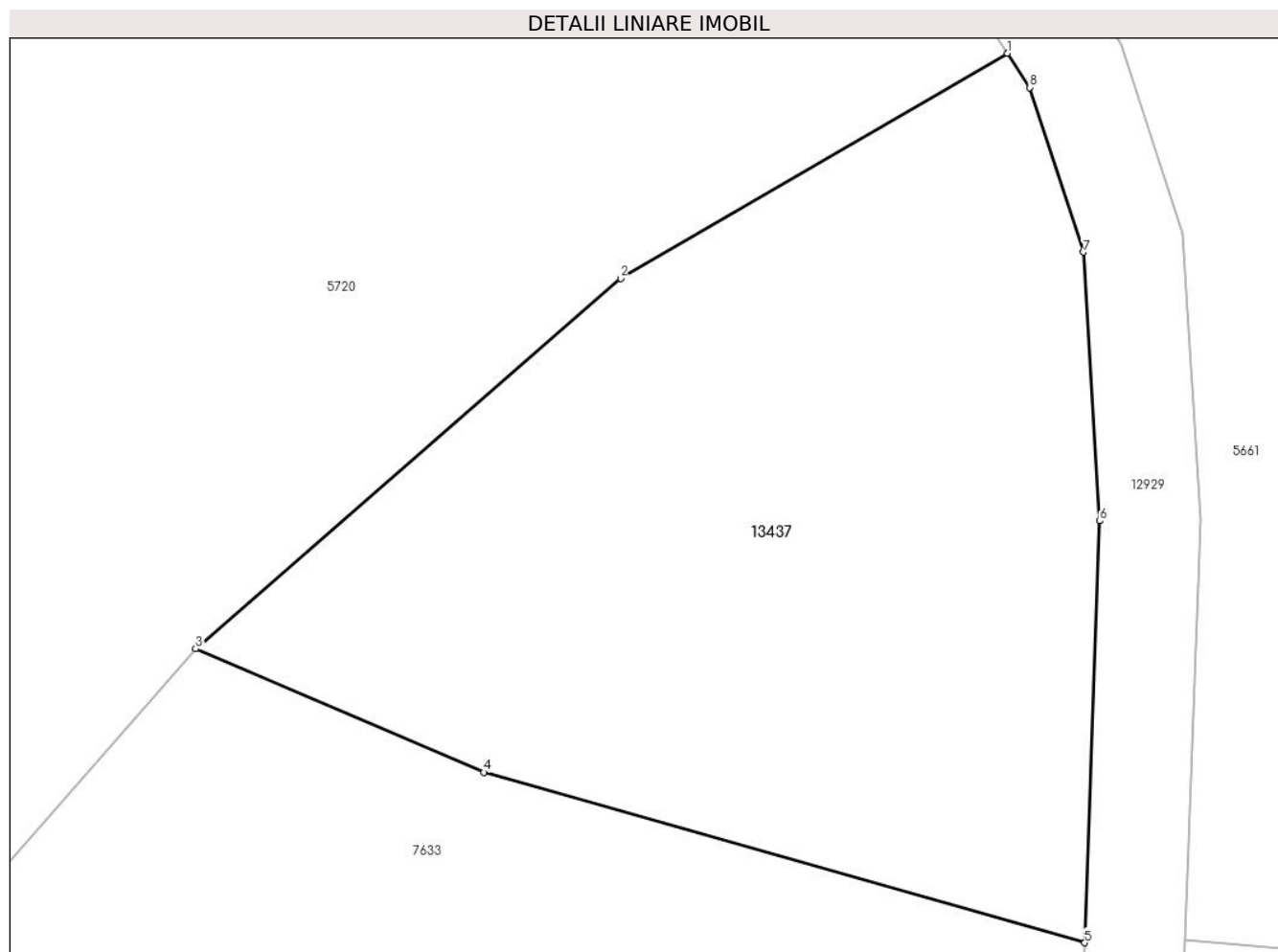
Inscrieri privind dezmembramintele dreptului de proprietate, drepturi reale de garanție și sarcini	Referințe
NU SUNT	

## Anexa Nr. 1 La Partea I

## Teren

Nr cadastral	Suprafața (mp)*	Observații / Referințe
	718	

\* Suprafața este determinată în planul de proiecție Stereo 70.



## Date referitoare la teren

Crt	Categorie folosință	Intra vilan	Suprafața (mp)	Tarla	Parcelă	Nr. topo	Observații / Referințe
1	faneata	NU	718	46	2845/7	-	

## Lungime Segmente

1) Valorile lungimilor segmentelor sunt obținute din proiecție în plan.

Punct început	X / Y	Punct sfârșit	X / Y	Lungime segment (** (m)
1	403.083,186 471.110,449	2	403.067,774 471.101,481	17.831
2	403.067,774 471.101,481	3	403.050,848 471.086,745	22.442
3	403.050,848 471.086,745	4	403.062,322 471.081,835	12.48
4	403.062,322 471.081,835	5	403.086,26 471.075,048	24.882
5	403.086,26 471.075,048	6	403.086,857 471.091,836	16.799

Punct început	X / Y	Punct sfârşit	X / Y	Lungime segment (** (m)
6	403.086,857 471.091,836	7	403.086,205 471.102,531	10.715
7	403.086,205 471.102,531	8	403.084,064 471.109,086	6.896
8	403.084,064 471.109,086	1	403.083,186 471.110,449	1.621

\*\* Lungimile segmentelor sunt determinate în planul de proiecţie Stereo 70 şi sunt rotunjite la 1 milimetru.

\*\*\* Distanţa dintre puncte este formată din segmente cumulate ce sunt mai mici decât valoarea 1 milimetru.





## DATE DESPRE IMOBILUL NR. 13439

Oficiul de Cadastru și Publicitate Imobiliară SIBIU  
Biroul de Cadastru și Publicitate Imobiliară Saliste

## A. Partea I. Descrierea imobilului

Nr. CF vechi:3496 JINA  
Nr. topografic:parte din nr. topo.  
5040,5041,5066

TEREN Extravilan

Adresa: Jud. Sibiu

Nr. Crt	Nr cadastral Nr. topografic	Suprafața* (mp)	Observații / Referințe
A1		Din acte: 26.675 Masurata: 2.338	Sector cadastral:57 Teren neimprejmuit;

## B. Partea II. Proprietari și acte

Inscrieri privitoare la dreptul de proprietate și alte drepturi reale		Referințe
<b>2402 / 01/10/1937</b>		
Hotarare Judecatoreasca nr. 1024, din 01/01/1933 emis de JUDECĂTORIA MIERCUREA-SIBIULUI;		
B1	Intabulare, drept de PROPRIETATE, cu titlu de drept mostenire, dobandit prin Hotarare Judecatoreasca, cota actuala 2/15, cota initiala 2/15 1) <b>BOGDANEL VICTORIA</b> <i>OBSERVATII: , pozitie preluata din CF 3496 JINA</i>	A1
<b>453 / 26/10/1948</b>		
Act Notarial nr. -, din 10/10/1948 emis de -;		
B2	Intabulare, drept de PROPRIETATE, cu titlu de mostenire, dobandit prin Succesiune, cota actuala 2/15, cota initiala 2/15 1) <b>HĂPRIAN ANDREI</b> , si sotia 2) <b>HĂPRIAN MARIA</b> <i>OBSERVATII: , pozitie preluata din CF 3496 JINA</i>	A1
<b>5788 / 21/10/1974</b>		
Act Notarial nr. 727, din 01/01/1969 emis de NOTARIATUL DE STAT JUDEȚEAN SIBIU;		
B3	Intabulare, drept de PROPRIETATE, cu titlu de drept mostenire, dobandit prin Succesiune, cota actuala 2/15, cota initiala 2/15 1) <b>PRODE MARIA</b> , nasc. STANCIU <i>OBSERVATII: , pozitie preluata din CF 3496 JINA</i>	A1
<b>630 / 11/06/1995</b>		
Act Notarial nr. 129, din 01/01/1995 emis de NOTARIATUL DE STAT LOCAL SĂLIȘTE (dosar nr. 323, 247/1995);		
B4	Intabulare, drept de PROPRIETATE, cu titlu de drept mostenire, dobandit prin Succesiune, cota actuala 1/15, cota initiala 1/15 1) <b>BEBEȘELEA ILEANA</b> <i>OBSERVATII: , pozitie preluata din CF 3496 JINA</i>	A1
B5	Intabulare, drept de PROPRIETATE, cu titlu de drept mostenire, dobandit prin Succesiune, cota actuala 1/15, cota initiala 1/15 1) <b>BEBEȘELEA ILEANA</b> <i>OBSERVATII: , pozitie preluata din CF 3496 JINA</i>	A1
<b>183 / 27/10/1995</b>		
Act Notarial nr. 227, din 01/01/1995 emis de NOTARIATUL DE STAT LOCAL SĂLIȘTE (DOSAR NR. 492,493,499 /1995);		
B6	Intabulare, drept de PROPRIETATE, cu titlu de mostenire, dobandit prin Succesiune, cota actuala 7/15, cota initiala 7/15 1) <b>BEBEȘELEA IOAN</b> <i>OBSERVATII: , pozitie preluata din CF 3496 JINA</i>	A1
/		
Act Administrativ nr. 203, din 08/01/2024 emis de PRIMĂRIA COMUNEI JINA;		
B7	Se noteaza posesia factica asupra suprafetei de 2338 mp in favoarea lui 1) <b>STREULEA MARIA</b>	A1

**C. Partea III. SARCINI .**

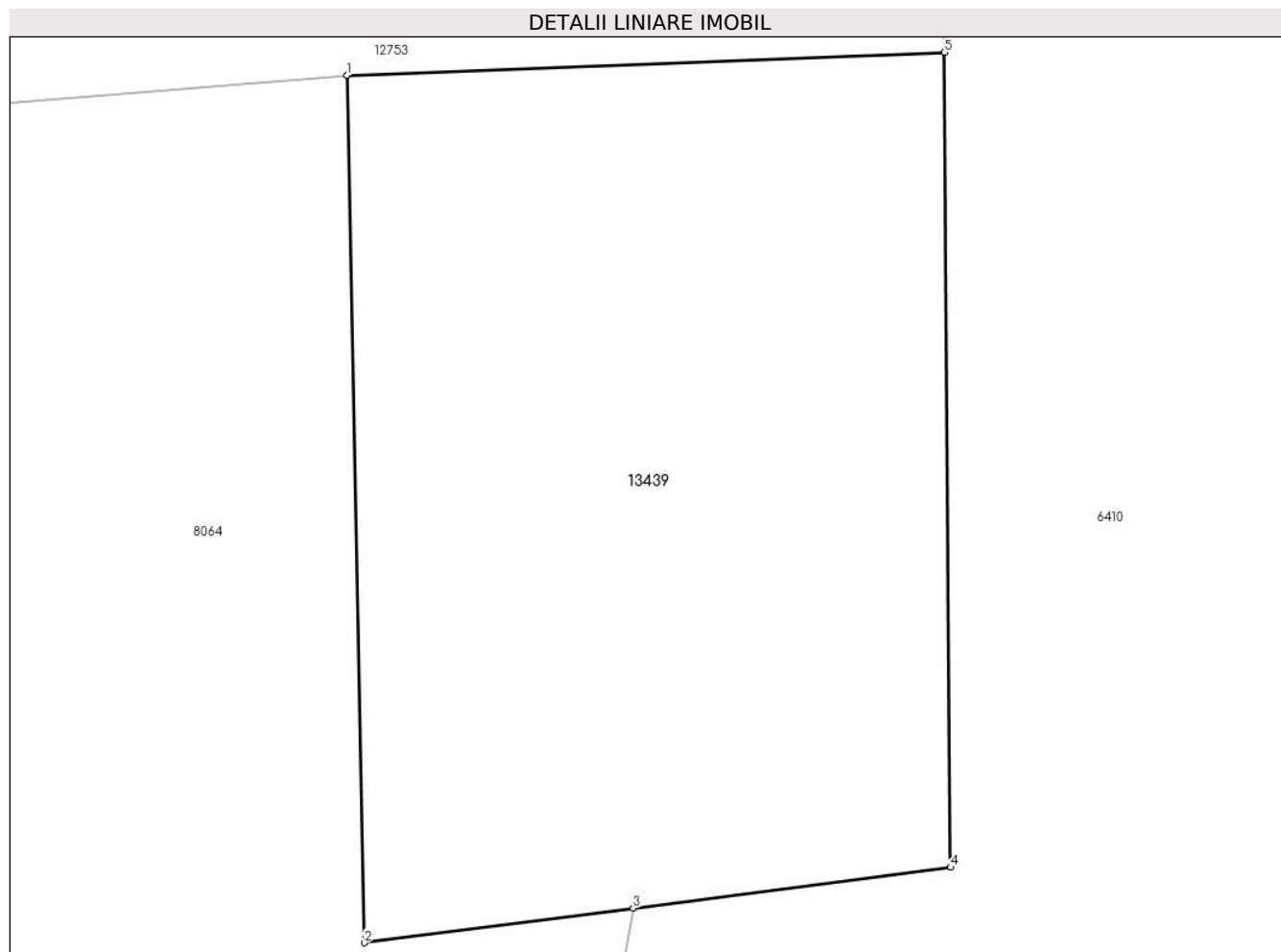
Inscrieri privind dezmembramintele dreptului de proprietate, drepturi reale de garanție și sarcini	Referințe
NU SUNT	

## Anexa Nr. 1 La Partea I

## Teren

Nr cadastral	Suprafața (mp)*	Observații / Referințe
	Din acte: 26.675 Masurata: 2.338	

\* Suprafața este determinată în planul de proiecție Stereo 70.



## Date referitoare la teren

Crt	Categorie folosință	Intravilan	Suprafața (mp)	Tarla	Parcelă	Nr. topo	Observații / Referințe
1	fânețe (F) - fânețe împădurite	NU	2.338	41	2595/61	parte din nr. topo. 5040,5041,5066	

## Lungime Segmente

1) Valorile lungimilor segmentelor sunt obținute din proiecție în plan.

Punct început	X / Y	Punct sfârșit	X / Y	Lungime segment (** (m)
1	398.949,935 473.182,922	2	398.951,128 473.123,515	59.419
2	398.951,128 473.123,515	3	398.969,534 473.125,885	18.558
3	398.969,534 473.125,885	4	398.991,282 473.128,685	21.928
4	398.991,282 473.128,685	5	398.990,876 473.184,491	55.807

Punct început	X / Y	Punct sfârșit	X / Y	Lungime segment (** (m)
5	398.990,876 473.184,491	1	398.949,935 473.182,922	40.971

\*\* Lungimile segmentelor sunt determinate în planul de proiecție Stereo 70 și sunt rotunjite la 1 milimetru.

\*\*\* Distanța dintre puncte este formată din segmente cumulate ce sunt mai mici decât valoarea 1 milimetru.



**DATE DESPRE IMOBILUL NR. 13441**

Oficiul de Cadastru și Publicitate Imobiliară SIBIU  
Biroul de Cadastru și Publicitate Imobiliară Saliste

**A. Partea I. Descrierea imobilului**

TEREN Extravilan

Adresa: Jud. Sibiu

Nr. Crt	Nr cadastral Nr. topografic	Suprafața* (mp)	Observații / Referințe
A1		4.365	Sector cadastral:57 Teren neimprejmut;

**B. Partea II. Proprietari și acte**

Inscrieri privitoare la dreptul de proprietate și alte drepturi reale		Referințe
/		
Act Normativ nr. 7, din 13/03/1996 emis de PARLAMENTUL ROMÂNIEI;		
B1	Intabulare, drept de PROPRIETATE, dobândit prin Lege, cota actuala 1/1, cota initiala 1/1 1) NEIDENTIFICAT NEIDENTIFICAT	A1
Act Administrativ nr. 15176, din 16/11/2023 emis de PRIMĂRIA COMUNEI JINA;		
B2	Se noteaza posesia factica asupra suprafetei de 4365 mp in favoarea lui 1) BUCUR MARIA	A1

**C. Partea III. SARCINI .**

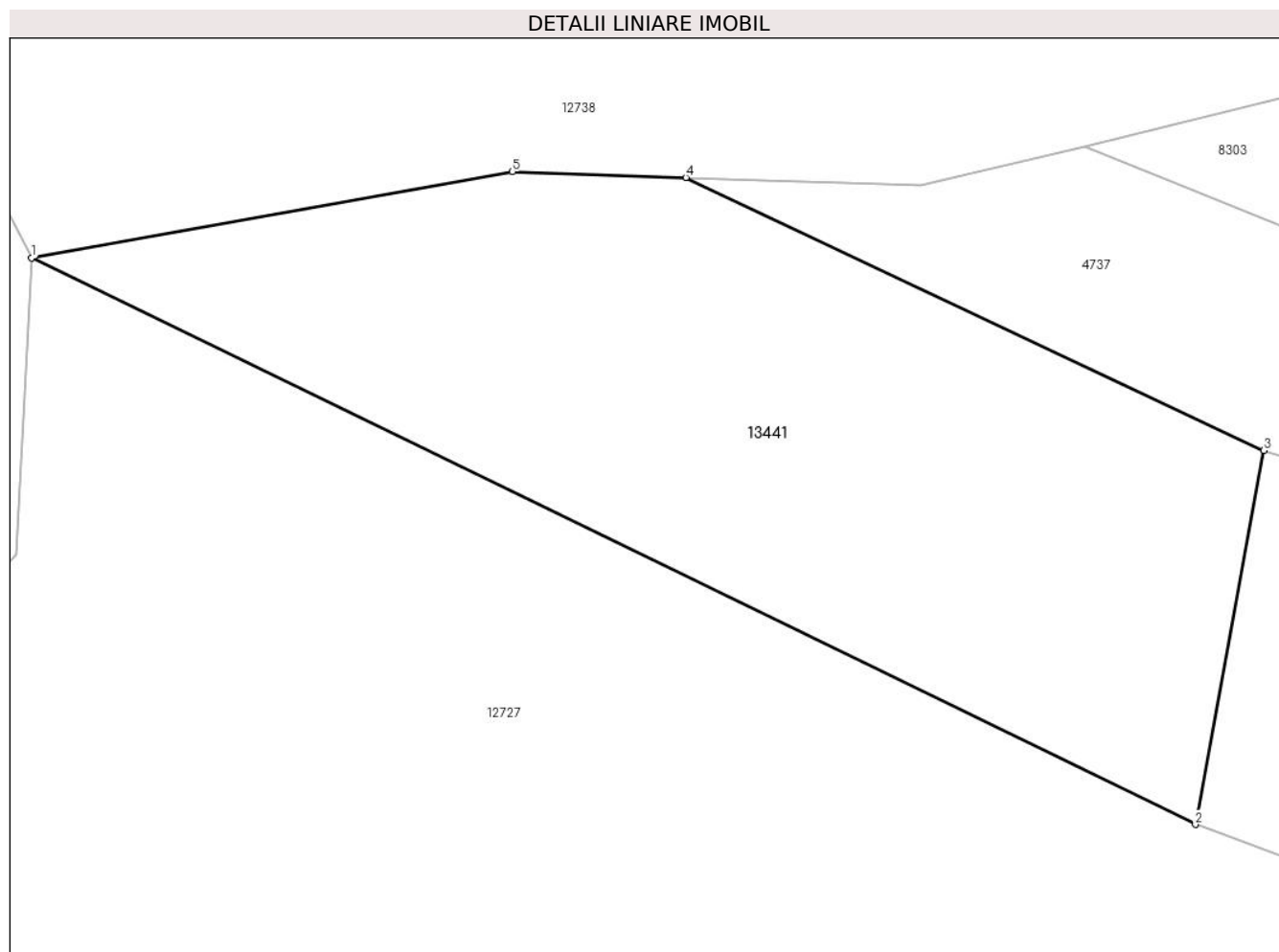
Inscrieri privind dezmembramintele dreptului de proprietate, drepturi reale de garanție și sarcini	Referințe
NU SUNT	

## Anexa Nr. 1 La Partea I

## Teren

Nr cadastral	Suprafața (mp)*	Observații / Referințe
	4.365	

\* Suprafața este determinată în planul de proiecție Stereo 70.



## Date referitoare la teren

Crt	Categorie folosință	Intravilan	Suprafața (mp)	Tarla	Parcelă	Nr. topo	Observații / Referințe
1	fânețe (F) - fânețe împădurite	NU	4.365	41	2595/95	-	

## Lungime Segmente

1) Valorile lungimilor segmentelor sunt obținute din proiecție în plan.

Punct început	X / Y	Punct sfârșit	X / Y	Lungime segment (** (m)
1	399.669,614 472.274,229	2	399.798,089 472.211,744	142.864
2	399.798,089 472.211,744	3	399.805,636 472.252,99	41.931
3	399.805,636 472.252,99	4	399.741,842 472.283,11	70.547
4	399.741,842 472.283,11	5	399.722,693 472.283,773	19.16

Punct început	X / Y	Punct sfârșit	X / Y	Lungime segment (** (m)
5	399.722,693 472.283,773	1	399.669,614 472.274,229	53.93

\*\* Lungimile segmentelor sunt determinate în planul de proiecție Stereo 70 și sunt rotunjite la 1 milimetru.

\*\*\* Distanța dintre puncte este formată din segmente cumulate ce sunt mai mici decât valoarea 1 milimetru.



**DATE DESPRE IMOBILUL NR. 13442**

Oficiul de Cadastru și Publicitate Imobiliară SIBIU  
Biroul de Cadastru și Publicitate Imobiliară Saliste

**A. Partea I. Descrierea imobilului**

TEREN Extravilan

Adresa: Jud. Sibiu

Nr. Crt	Nr cadastral Nr. topografic	Suprafața* (mp)	Observații / Referințe
A1		32.285	Sector cadastral:64 Teren neimprejmut;

**B. Partea II. Proprietari și acte**

Inscrieri privitoare la dreptul de proprietate și alte drepturi reale		Referințe
/		
Act Normativ nr. 7, din 13/03/1996 emis de PARLAMENTUL ROMÂNIEI;		
B1	Intabulare, drept de PROPRIETATE, dobândit prin Lege, cota actuala 1/1, cota initiala 1/1 1) <b>NEIDENTIFICAT NEIDENTIFICAT</b>	A1
Act Administrativ nr. 15177, din 16/11/2023 emis de PRIMĂRIA COMUNEI JINA;		
B2	Se noteaza posesia factica asupra suprafetei de 32285 mp in favoarea lui 1) <b>CĂTANĂ MIHAI</b>	A1

**C. Partea III. SARCINI .**

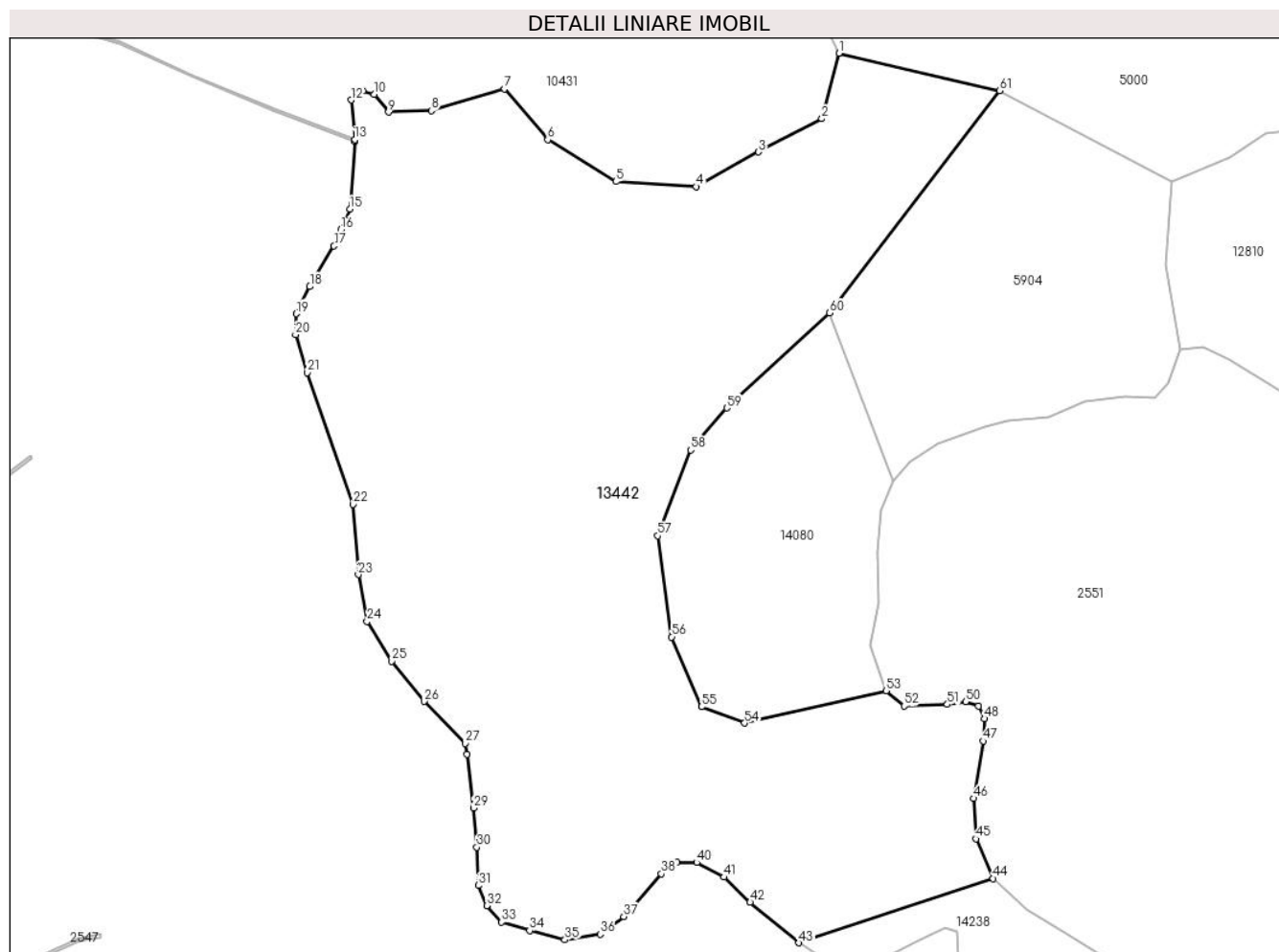
Inscrieri privind dezmembramintele dreptului de proprietate, drepturi reale de garanție și sarcini	Referințe
NU SUNT	

## Anexa Nr. 1 La Partea I

## Teren

Nr cadastral	Suprafața (mp)*	Observații / Referințe
	32.285	

\* Suprafața este determinată în planul de proiecție Stereo 70.



## Date referitoare la teren

Crt	Categorie folosință	Intravilan	Suprafața (mp)	Tarla	Parcelă	Nr. topo	Observații / Referințe
1	fâneata	NU	17.423	39	2395/2, 2431/7	-	
2	fânețe (F) - fânețe împădurite	NU	14.862	39	2393,2431/8	-	

## Lungime Segmente

1) Valorile lungimilor segmentelor sunt obținute din proiecție în plan.

Punct început	X / Y	Punct sfârșit	X / Y	Lungime segment
1	398.127,525 472.096,933	2	398.122,342 472.077,081	20.517
4	398.084,186 472.056,498	5	398.059,933 472.058,069	24.304
7	398.026,165 472.086,167	8	398.003,936 472.079,538	23.196
10	397.986,664 472.084,463	11	397.983,177 472.085,558	3.655
2	398.122,342 472.077,081	3	398.103,147 472.067,023	21.671
5	398.059,933 472.058,069	6	398.039,242 472.070,766	24.276
8	398.003,936 472.079,538	9	397.990,948 472.079,086	12.996
11	397.983,177 472.085,558	12	397.979,653 472.082,781	4.487
3	398.103,147 472.067,023	4	398.084,186 472.056,498	21.686
6	398.039,242 472.070,766	7	398.026,165 472.086,167	20.204
9	397.990,948 472.079,086	10	397.986,664 472.084,463	6.875
12	397.979,653 472.082,781	13	397.980,786 472.070,763	12.071

Punct început	X / Y	Punct sfârșit	X / Y	Lungime segment	Punct început	X / Y	Punct sfârșit	X / Y	Lungime segment	Punct început	X / Y	Punct sfârșit	X / Y	Lungime segment
13	397.980,786 472.070,763	14	397.980,833 472.070,264	0.501	14	397.980,833 472.070,264	15	397.979,314 472.049,705	20.615	15	397.979,314 472.049,705	16	397.976,625 472.043,527	6.738
16	397.976,625 472.043,527	17	397.974,45 472.038,53	5.45	17	397.974,45 472.038,53	18	397.967,154 472.026,242	14.291	18	397.967,154 472.026,242	19	397.963,083 472.018,038	9.159
19	397.963,083 472.018,038	20	397.962,819 472.011,653	6.39	20	397.962,819 472.011,653	21	397.966,365 472.000,167	12.021	21	397.966,365 472.000,167	22	397.980,168 471.960,27	42.217
22	397.980,168 471.960,27	23	397.981,818 471.938,995	21.339	23	397.981,818 471.938,995	24	397.984,527 471.924,85	14.402	24	397.984,527 471.924,85	25	397.991,866 471.912,753	14.149
25	397.991,866 471.912,753	26	398.001,773 471.900,605	15.676	26	398.001,773 471.900,605	27	398.014,339 471.887,84	17.912	27	398.014,339 471.887,84	28	398.014,741 471.884,622	3.243
28	398.014,741 471.884,622	29	398.016,784 471.868,27	16.479	29	398.016,784 471.868,27	30	398.017,775 471.856,424	11.887	30	398.017,775 471.856,424	31	398.018,237 471.844,87	11.563
31	398.018,237 471.844,87	32	398.020,747 471.838,73	6.633	32	398.020,747 471.838,73	33	398.025,304 471.833,712	6.778	33	398.025,304 471.833,712	34	398.033,772 471.831,182	8.838
34	398.033,772 471.831,182	35	398.044,472 471.828,409	11.053	35	398.044,472 471.828,409	36	398.055,172 471.830,125	10.837	36	398.055,172 471.830,125	37	398.062,325 471.835,406	8.891
37	398.062,325 471.835,406	38	398.073,69 471.848,358	17.231	38	398.073,69 471.848,358	39	398.078,379 471.851,791	5.811	39	398.078,379 471.851,791	40	398.084,39 471.851,791	6.011
40	398.084,39 471.851,791	41	398.092,664 471.847,372	9.38	41	398.092,664 471.847,372	42	398.100,59 471.839,78	10.975	42	398.100,59 471.839,78	43	398.115,411 471.827,484	19.258
43	398.115,411 471.827,484	44	398.174,299 471.846,959	62.025	44	398.174,299 471.846,959	45	398.169,158 471.858,964	13.059	45	398.169,158 471.858,964	46	398.168,449 471.871,198	12.255
46	398.168,449 471.871,198	47	398.171,281 471.888,59	17.621	47	398.171,281 471.888,59	48	398.171,658 471.895,372	6.792	48	398.171,658 471.895,372	49	398.169,831 471.899,132	4.18
49	398.169,831 471.899,132	50	398.165,908 471.900,529	4.164	50	398.165,908 471.900,529	51	398.160,41 471.899,67	5.565	51	398.160,41 471.899,67	52	398.147,297 471.899,187	13.122
52	398.147,297 471.899,187	53	398.141,834 471.903,853	7.184	53	398.141,834 471.903,853	54	398.098,956 471.894,009	43.993	54	398.098,956 471.894,009	55	398.085,841 471.898,943	14.012
55	398.085,841 471.898,943	56	398.076,857 471.920,121	23.005	56	398.076,857 471.920,121	57	398.072,649 471.950,751	30.918	57	398.072,649 471.950,751	58	398.082,559 471.976,722	27.797
58	398.082,559 471.976,722	59	398.093,531 471.989,488	16.833	59	398.093,531 471.989,488	60	398.124,746 472.018,247	42.444	60	398.124,746 472.018,247	61	398.176,288 472.085,571	84.789
61	398.176,288 472.085,571	1	398.127,525 472.096,933	50.069										

\*\* Lungimile segmentelor sunt determinate în planul de proiecție Stereo 70 și sunt rotunjite la 1 milimetru.

\*\*\* Distanța dintre puncte este formată din segmente cumulate ce sunt mai mici decât valoarea 1 milimetru.





**DATE DESPRE IMOBILUL NR. 13445**

Oficiul de Cadastru și Publicitate Imobiliară SIBIU  
 Biroul de Cadastru și Publicitate Imobiliară Saliste

**A. Partea I. Descrierea imobilului**

TEREN Extravilan

Nr. CF vechi:1452Jina

Nr. topografic:parte din nr. top 5453, 5454

Adresa: Jud. Sibiu

Nr. Crt	Nr cadastral Nr. topografic	Suprafața* (mp)	Observații / Referințe
A1	102704	Din acte: 54.411 Masurata: 7.808	Sector cadastral:91 Teren neimpregmuit; ; PARTIAL CF 102704 JINA

**B. Partea II. Proprietari și acte**

Inscrieri privitoare la dreptul de proprietate și alte drepturi reale	Referințe
<b>995 / 04/03/1901</b>	
Act Notarial nr. 0, din 01/01/1929 emis de -;	
B1	A1
Intabulare, drept de PROPRIETATE, dobandit prin Succesiune, cota actuala 25/75, cota initiala 1/3	
1) <b>CARSTEA PARASCHIVA</b> , n. Danuletiu	
<i>OBSERVATII: (provenita din conversia CF 1452Jina)</i>	
<b>87 / 16/01/1929</b>	
Act Notarial nr. 0, din 01/01/1901 emis de -;	
B2	A1
Intabulare, drept de PROPRIETATE, cu titlu de drept cumparare, dobandit prin Conventie, cota actuala 3/75, cota initiala 3/75	
1) <b>RACHITAN IOAN</b>	
<i>OBSERVATII: (provenita din conversia CF 1452Jina)</i>	
<b>347 / 02/05/1995</b>	
Act Notarial nr. 362/1995, din 26/04/1995 emis de NOTARIATUL DE STAT LOCAL SALISTE;	
B3	A1
Intabulare, drept de PROPRIETATE, cu titlu de drept donatie, dobandit prin Conventie, cota actuala 47/75, cota initiala 47/75	
1) <b>PAMFILOIU ILEANA</b>	
<i>OBSERVATII: (provenita din conversia CF 1452Jina)</i>	
/	
Act Administrativ nr. 388, din 08/01/2024 emis de PRIMĂRIA COMUNEI JINA;	
B4	A1
Se noteaza posesia factica asupra suprafetei de 7808 mp in favoarea lui	
1) <b>PAMFILOIU DUMITRU</b>	
2) <b>PAMFILOIU ILEANA</b>	

**C. Partea III. SARCINI .**

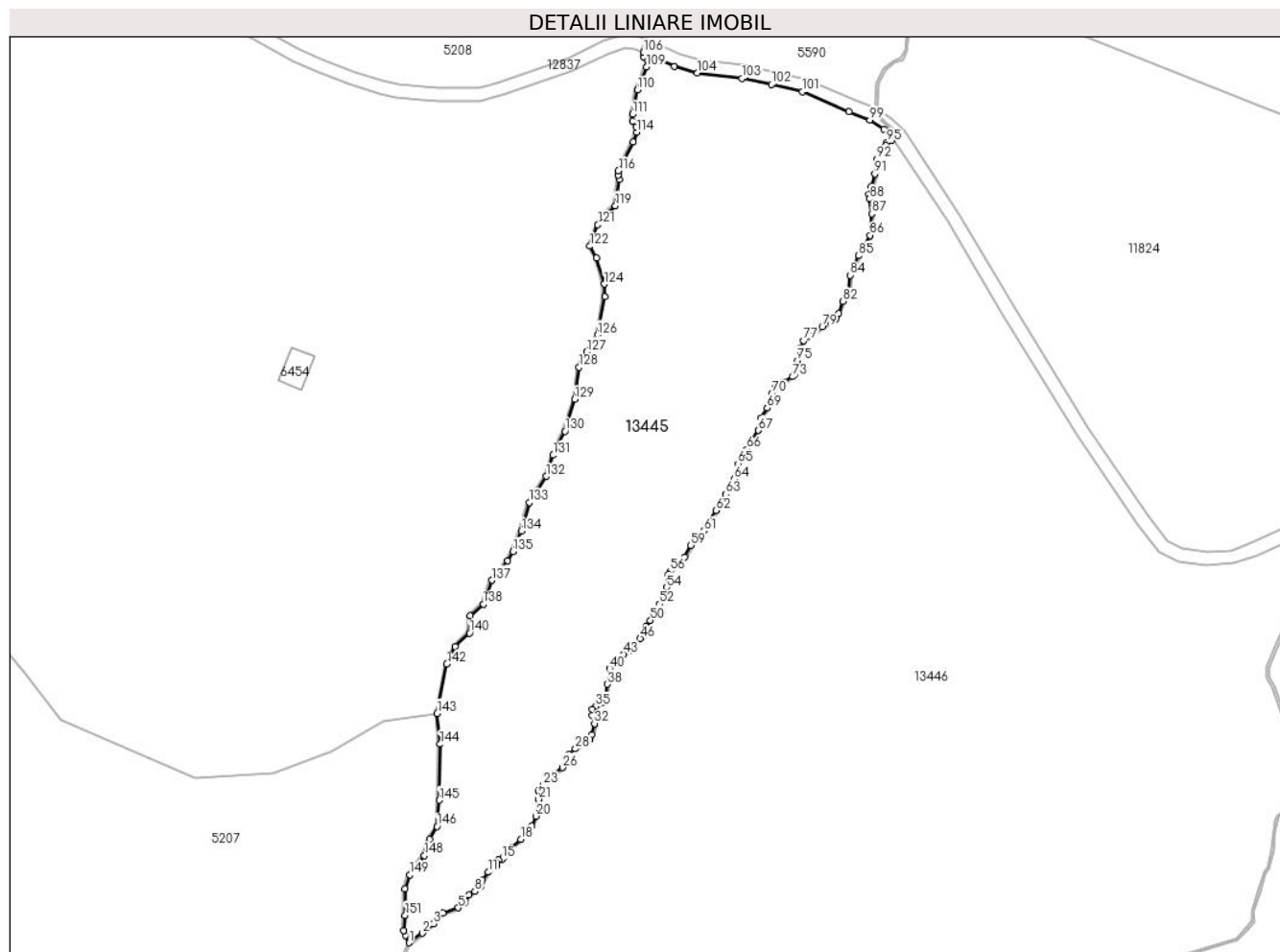
Inscrieri privind dezmembramintele dreptului de proprietate, drepturi reale de garanție și sarcini	Referințe
NU SUNT	

## Anexa Nr. 1 La Partea I

## Teren

Nr cadastral	Suprafața (mp)*	Observații / Referințe
102704	Din acte: 54.411 Masurata: 7.808	; PARȚIAL CF 102704 JINA

\* Suprafața este determinată în planul de proiecție Stereo 70.



## Date referitoare la teren

Crt	Categorie folosință	Intravilan	Suprafața (mp)	Tarla	Parcelă	Nr. topo	Observații / Referințe
1	faneata	NU	7.808	50	3190,3191,3192	parte din nr. top 5453, 5454	

## Lungime Segmente

1) Valorile lungimilor segmentelor sunt obținute din proiecție în plan.

Punct început	X / Y	Punct sfârșit	X / Y	Lungime segment	Punct început	X / Y	Punct sfârșit	X / Y	Lungime segment	Punct început	X / Y	Punct sfârșit	X / Y	Lungime segment
1	404.776,152 469.543,757	2	404.779,101 469.545,909	3.651	2	404.779,101 469.545,909	3	404.781,532 469.548,057	3.244	3	404.781,532 469.548,057	4	404.783,698 469.550,46	3.235
4	404.783,698 469.550,46	5	404.787,2 469.551,646	3.697	5	404.787,2 469.551,646	6	404.788,606 469.552,789	1.812	6	404.788,606 469.552,789	7	404.789,667 469.554,518	2.029
7	404.789,667 469.554,518	8	404.790,944 469.555,308	1.502	8	404.790,944 469.555,308	9	404.792,295 469.556,503	1.804	9	404.792,295 469.556,503	10	404.792,648 469.557,969	1.508
10	404.792,648 469.557,969	11	404.793,912 469.559,654	2.106	11	404.793,912 469.559,654	12	404.795,727 469.560,934	2.221	12	404.795,727 469.560,934	13	404.795,774 469.561,736	0.803
13	404.795,774 469.561,736	14	404.796,241 469.562,383	0.798	14	404.796,241 469.562,383	15	404.797,064 469.562,575	0.845	15	404.797,064 469.562,575	16	404.797,545 469.563,17	0.765

Punct început	X / Y	Punct sfârșit	X / Y	Lungime segment	Punct început	X / Y	Punct sfârșit	X / Y	Lungime segment	Punct început	X / Y	Punct sfârșit	X / Y	Lungime segment
16	404.797,545 469.563,17	17	404.798,868 469.565,175	2.402	17	404.798,868 469.565,175	18	404.801,285 469.567,064	3.068	18	404.801,285 469.567,064	19	404.803,727 469.570,11	3.904
19	404.803,727 469.570,11	20	404.804,735 469.572,308	2.418	20	404.804,735 469.572,308	21	404.805,3 469.576,105	3.839	21	404.805,3 469.576,105	22	404.805,301 469.578,029	1.924
22	404.805,301 469.578,029	23	404.806,343 469.579,342	1.676	23	404.806,343 469.579,342	24	404.808,109 469.580,595	2.165	24	404.808,109 469.580,595	25	404.808,902 469.581,986	1.601
25	404.808,902 469.581,986	26	404.810,691 469.583,255	2.193	26	404.810,691 469.583,255	27	404.812,219 469.586,225	3.34	27	404.812,219 469.586,225	28	404.813,618 469.587,474	1.875
28	404.813,618 469.587,474	29	404.816,008 469.588,668	2.672	29	404.816,008 469.588,668	30	404.816,916 469.589,575	1.283	30	404.816,916 469.589,575	31	404.817,297 469.590,684	1.173
31	404.817,297 469.590,684	32	404.817,906 469.593,16	2.55	32	404.817,906 469.593,16	33	404.817,383 469.595,008	1.921	33	404.817,383 469.595,008	34	404.817,333 469.596,324	1.317
34	404.817,333 469.596,324	35	404.818,188 469.597,019	1.102	35	404.818,188 469.597,019	36	404.819,867 469.597,876	1.885	36	404.819,867 469.597,876	37	404.820,401 469.598,992	1.237
37	404.820,401 469.598,992	38	404.820,849 469.602,036	3.077	38	404.820,849 469.602,036	39	404.821,336 469.603,616	1.653	39	404.821,336 469.603,616	40	404.821,311 469.605,563	1.947
40	404.821,311 469.605,563	41	404.821,978 469.607,144	1.716	41	404.821,978 469.607,144	42	404.822,685 469.607,86	1.006	42	404.822,685 469.607,86	43	404.824,434 469.608,825	1.998
43	404.824,434 469.608,825	44	404.825,878 469.609,649	1.663	44	404.825,878 469.609,649	45	404.826,464 469.610,37	0.929	45	404.826,464 469.610,37	46	404.828,189 469.612,33	2.611
46	404.828,189 469.612,33	47	404.829,43 469.613,412	1.646	47	404.829,43 469.613,412	48	404.829,587 469.614,098	0.704	48	404.829,587 469.614,098	49	404.829,476 469.615,073	0.981
49	404.829,476 469.615,073	50	404.830,506 469.616,423	1.698	50	404.830,506 469.616,423	51	404.831,666 469.617,963	1.928	51	404.831,666 469.617,963	52	404.832,454 469.620,129	2.305
52	404.832,454 469.620,129	53	404.833,655 469.621,658	1.944	53	404.833,655 469.621,658	54	404.834,175 469.623,831	2.234	54	404.834,175 469.623,831	55	404.834,568 469.626,79	2.985
55	404.834,568 469.626,79	56	404.834,974 469.627,466	0.789	56	404.834,974 469.627,466	57	404.836,541 469.628,676	1.98	57	404.836,541 469.628,676	58	404.838,224 469.630,683	2.619
58	404.838,224 469.630,683	59	404.839,633 469.633,326	2.995	59	404.839,633 469.633,326	60	404.840,976 469.634,873	2.049	60	404.840,976 469.634,873	61	404.842,526 469.636,654	2.361
61	404.842,526 469.636,654	62	404.845,248 469.641,221	5.317	62	404.845,248 469.641,221	63	404.847,51 469.644,844	4.271	63	404.847,51 469.644,844	64	404.849,437 469.648,305	3.961
64	404.849,437 469.648,305	65	404.850,289 469.651,732	3.531	65	404.850,289 469.651,732	66	404.852,291 469.654,991	3.825	66	404.852,291 469.654,991	67	404.854,876 469.659,274	5.003
67	404.854,876 469.659,274	68	404.855,383 469.661,989	2.762	68	404.855,383 469.661,989	69	404.856,858 469.664,302	2.743	69	404.856,858 469.664,302	70	404.857,929 469.667,573	3.442
70	404.857,929 469.667,573	71	404.858,833 469.669,045	1.727	71	404.858,833 469.669,045	72	404.860,575 469.670,163	2.07	72	404.860,575 469.670,163	73	404.862,601 469.671,362	2.354
73	404.862,601 469.671,362	74	404.863,025 469.671,83	0.632	74	404.863,025 469.671,83	75	404.863,665 469.675,007	3.241	75	404.863,665 469.675,007	76	404.864,186 469.677,863	2.903
76	404.864,186 469.677,863	77	404.865,076 469.679,485	1.85	77	404.865,076 469.679,485	78	404.866,746 469.680,5	1.954	78	404.866,746 469.680,5	79	404.869,283 469.682,541	3.256
79	404.869,283 469.682,541	80	404.872,336 469.684,358	3.553	80	404.872,336 469.684,358	81	404.872,951 469.685,64	1.422	81	404.872,951 469.685,64	82	404.873,95 469.688,331	2.87
82	404.873,95 469.688,331	83	404.875,314 469.690,726	2.756	83	404.875,314 469.690,726	84	404.875,535 469.694,242	3.523	84	404.875,535 469.694,242	85	404.877,403 469.698,656	4.793
85	404.877,403 469.698,656	86	404.880,062 469.703,234	5.294	86	404.880,062 469.703,234	87	404.880,47 469.708,097	4.88	87	404.880,47 469.708,097	88	404.879,91 469.711,437	3.387
88	404.879,91 469.711,437	89	404.879,812 469.712,448	1.016	89	404.879,812 469.712,448	90	404.880,367 469.714,139	1.78	90	404.880,367 469.714,139	91	404.881,117 469.717,046	3.002
91	404.881,117 469.717,046	92	404.881,563 469.720,354	3.338	92	404.881,563 469.720,354	93	404.882,201 469.721,856	1.632	93	404.882,201 469.721,856	94	404.883,602 469.723,436	2.112
94	404.883,602 469.723,436	95	404.883,91 469.724,201	0.825	95	404.883,91 469.724,201	96	404.884,997 469.724,691	1.192	96	404.884,997 469.724,691	97	404.885,388 469.724,895	0.441
97	404.885,388 469.724,895	98	404.883,142 469.727,161	3.19	98	404.883,142 469.727,161	99	404.880,018 469.729,225	3.744	99	404.880,018 469.729,225	100	404.875,336 469.731,075	5.034
100	404.875,336 469.731,075	101	404.864,74 469.735,581	11.51 4	101	404.864,74 469.735,581	102	404.857,799 469.737,205	7.128	102	404.857,799 469.737,205	103	404.851,153 469.738,578	6.786
103	404.851,153 469.738,578	104	404.841,132 469.739,796	10.09 5	104	404.841,132 469.739,796	105	404.835,979 469.741,341	5.38	105	404.835,979 469.741,341	106	404.828,965 469.744,469	7.68
106	404.828,965 469.744,469	107	404.828,983 469.743,527	0.942	107	404.828,983 469.743,527	108	404.829,959 469.742,616	1.335	108	404.829,959 469.742,616	109	404.829,67 469.741,19	1.455
109	404.829,67 469.741,19	110	404.827,585 469.735,994	5.599	110	404.827,585 469.735,994	111	404.826,476 469.730,523	5.582	111	404.826,476 469.730,523	112	404.826,469 469.728,885	1.638
112	404.826,469 469.728,885	113	404.827,271 469.727,639	1.482	113	404.827,271 469.727,639	114	404.827,463 469.726,484	1.171	114	404.827,463 469.726,484	115	404.826,597 469.724,284	2.364

Punct început	X / Y	Punct sfârșit	X / Y	Lungime segment	Punct început	X / Y	Punct sfârșit	X / Y	Lungime segment	Punct început	X / Y	Punct sfârșit	X / Y	Lungime segment
115	404.826,597 469.724,284	116	404.823,3 469.717,796	7.278	116	404.823,3 469.717,796	117	404.823,252 469.716,78	1.017	117	404.823,252 469.716,78	118	404.823,528 469.715,836	0.984
118	404.823,528 469.715,836	119	404.822,63 469.709,873	6.03	119	404.822,63 469.709,873	120	404.820,367 469.707,935	2.979	120	404.820,367 469.707,935	121	404.818,663 469.705,603	2.888
121	404.818,663 469.705,603	122	404.816,898 469.700,792	5.125	122	404.816,898 469.700,792	123	404.818,388 469.698,13	3.051	123	404.818,388 469.698,13	124	404.820,168 469.692,218	6.174
124	404.820,168 469.692,218	125	404.820,277 469.689,351	2.869	125	404.820,277 469.689,351	126	404.818,625 469.680,77	8.739	126	404.818,625 469.680,77	127	404.816,179 469.676,967	4.522
127	404.816,179 469.676,967	128	404.814,434 469.673,517	3.866	128	404.814,434 469.673,517	129	404.813,484 469.666,253	7.326	129	404.813,484 469.666,253	130	404.811,25 469.659,091	7.502
130	404.811,25 469.659,091	131	404.808,599 469.653,658	6.045	131	404.808,599 469.653,658	132	404.807,033 469.648,886	5.022	132	404.807,033 469.648,886	133	404.803,169 469.643,018	7.026
133	404.803,169 469.643,018	134	404.801,436 469.636,539	6.707	134	404.801,436 469.636,539	135	404.799,507 469.631,973	4.957	135	404.799,507 469.631,973	136	404.798,332 469.629,818	2.455
136	404.798,332 469.629,818	137	404.794,764 469.625,487	5.611	137	404.794,764 469.625,487	138	404.792,849 469.620,052	5.763	138	404.792,849 469.620,052	139	404.789,86 469.617,468	3.951
139	404.789,86 469.617,468	140	404.789,743 469.613,544	3.926	140	404.789,743 469.613,544	141	404.786,489 469.610,533	4.433	141	404.786,489 469.610,533	142	404.784,64 469.606,56	4.382
142	404.784,64 469.606,56	143	404.782,439 469.595,446	11.33	143	404.782,439 469.595,446	144	404.783,099 469.588,534	6.943	144	404.783,099 469.588,534	145	404.782,951 469.575,902	12.63 3
145	404.782,951 469.575,902	146	404.782,428 469.569,967	5.958	146	404.782,428 469.569,967	147	404.780,734 469.567,034	3.387	147	404.780,734 469.567,034	148	404.779,561 469.563,407	3.812
148	404.779,561 469.563,407	149	404.776,319 469.559,075	5.411	149	404.776,319 469.559,075	150	404.775,175 469.555,923	3.353	150	404.775,175 469.555,923	151	404.775,245 469.549,964	5.959
151	404.775,245 469.549,964	152	404.774,872 469.546,497	3.487	152	404.774,872 469.546,497	153	404.775,342 469.545,355	1.235	153	404.775,342 469.545,355	1	404.776,152 469.543,757	1.792

\*\* Lungimile segmentelor sunt determinate în planul de proiecție Stereo 70 și sunt rotunjite la 1 milimetru.

\*\*\* Distanța dintre puncte este formată din segmente cumulate ce sunt mai mici decât valoarea 1 milimetru.

**DATE DESPRE IMOBILUL NR. 13446**

Oficiul de Cadastru și Publicitate Imobiliară SIBIU  
Biroul de Cadastru și Publicitate Imobiliară Saliste

**A. Partea I. Descrierea imobilului**

TEREN Extravilan

Nr. CF vechi:1452Jina

Nr. topografic:parte din nr. top 5453, 5454

Adresa: Jud. Sibiu

Nr. Crt	Nr cadastral Nr. topografic	Suprafața* (mp)	Observații / Referințe
A1	102704	Din acte: 54.411 Masurata: 35.824	Sector cadastral:91 Teren neimprejmuit; ; PARȚIAL CF 102704 JINA

**B. Partea II. Proprietari și acte**

Inscrieri privitoare la dreptul de proprietate și alte drepturi reale	Referințe
<b>995 / 04/03/1901</b>	
Act Notarial nr. 0, din 01/01/1901 emis de -;	
B1	A1
Intabulare, drept de PROPRIETATE, dobandit prin Succesiune, cota actuala 25/75, cota initiala 1/3	
1) <b>CARSTEA PARASCHIVA</b> , n. Danuletiu	
<i>OBSERVATII: (provenita din conversia CF 1452Jina)</i>	
<b>87 / 16/01/1929</b>	
Act Notarial nr. 0, din 01/01/1929 emis de -;	
B2	A1
Intabulare, drept de PROPRIETATE, cu titlu de cumpărare, dobandit prin Conventie, cota actuala 3/75, cota initiala 3/75	
1) <b>RACHITAN IOAN</b>	
<i>OBSERVATII: (provenita din conversia CF 1452Jina)</i>	
<b>347 / 02/05/1995</b>	
Act Notarial nr. 362/1995, din 26/04/1995 emis de NOTARIATUL DE STAT LOCAL SALISTE;	
B3	A1
Intabulare, drept de PROPRIETATE, cu titlu de donație, dobandit prin Conventie, cota actuala 47/75, cota initiala 47/75	
1) <b>PAMFILOIU ILEANA</b>	
<i>OBSERVATII: (provenita din conversia CF 1452Jina)</i>	
/	
Act Administrativ nr. 389, din 08/01/2024 emis de PRIMĂRIA COMUNEI JINA;	
B4	A1
Se noteaza posesia factica asupra suprafetei de 35824 mp in favoarea lui	
1) <b>PAMFILOIU ILEANA</b>	
2) <b>PAMFILOIU DUMITRU</b>	

**C. Partea III. SARCINI .**

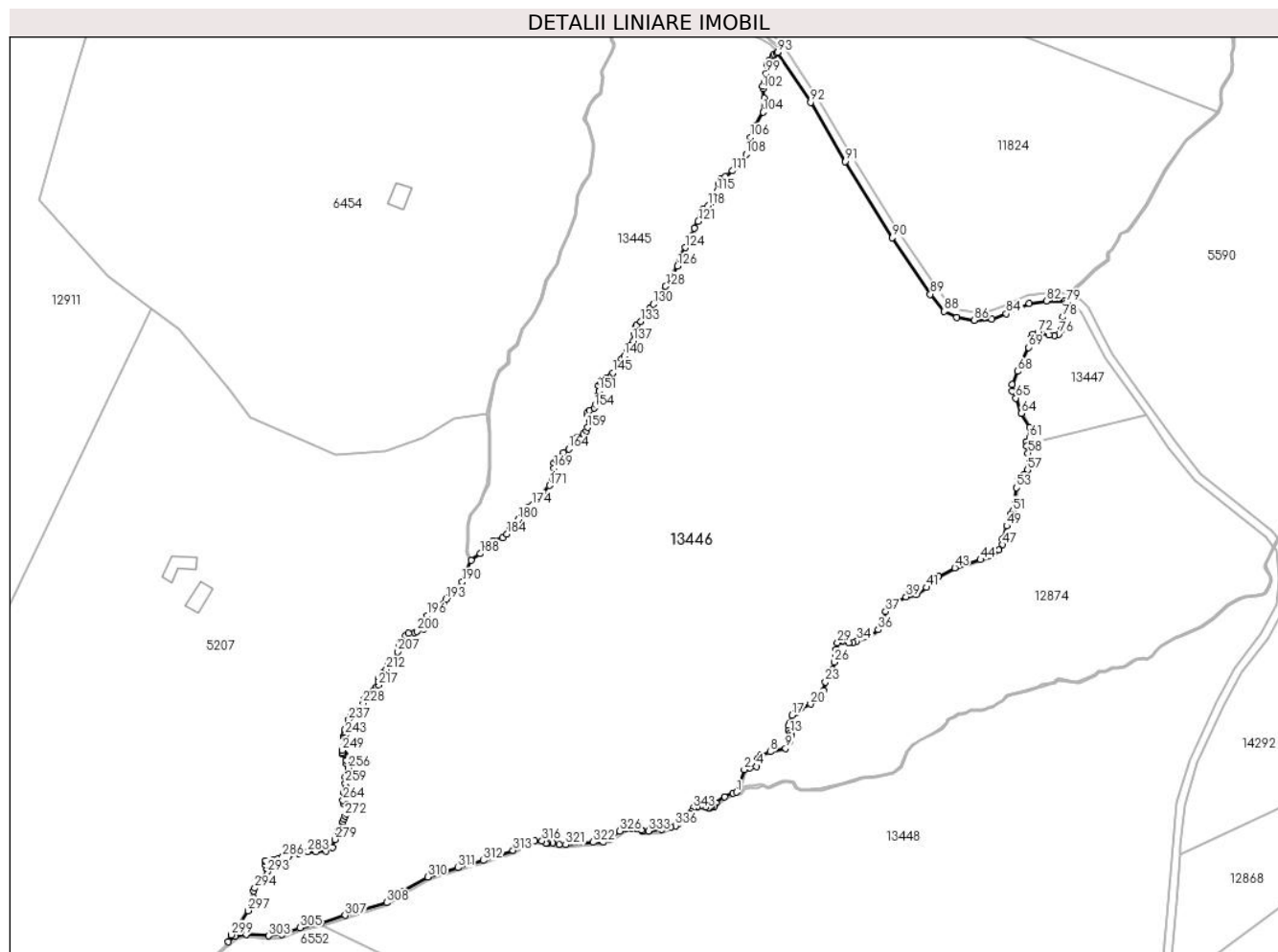
Inscrieri privind dezmembramintele dreptului de proprietate, drepturi reale de garanție și sarcini	Referințe
NU SUNT	

## Anexa Nr. 1 La Partea I

## Teren

Nr cadastral	Suprafața (mp)*	Observații / Referințe
102704	Din acte: 54.411 Masurata: 35.824	; PARȚIAL CF 102704 JINA

\* Suprafața este determinată în planul de proiecție Stereo 70.



## Date referitoare la teren

Crt	Categorie folosință	Intravilan	Suprafața (mp)	Tarla	Parcelă	Nr. topo	Observații / Referințe
1	fâneata	NU	28.064	50	3194,3195,3 196,3197,31 98,3199,320 0,3202	parte din nr. top 5453, 5454	
2	fânețe (F) - fânețe împădurite	NU	7.760	50	3194,3195/1, 3196,3197,3 198,3199,32 00/1,3202	parte din nr. top 5453, 5454	

## Lungime Segmente

1) Valorile lungimilor segmentelor sunt obținute din proiecție în plan.

Punct început	X / Y	Punct sfârșit	X / Y	Lungime segment	Punct început	X / Y	Punct sfârșit	X / Y	Lungime segment	Punct început	X / Y	Punct sfârșit	X / Y	Lungime segment
1	404.870,983 469.460,414	2	404.873,775 469.468,496	8.551	2	404.873,775 469.468,496	3	404.875,671 469.469,121	1.996	3	404.875,671 469.469,121	4	404.878,144 469.469,551	2.51
4	404.878,144 469.469,551	5	404.878,584 469.470,542	1.084	5	404.878,584 469.470,542	6	404.878,677 469.472,252	1.713	6	404.878,677 469.472,252	7	404.879,655 469.473,622	1.683

Punct început	X / Y	Punct sfârșit	X / Y	Lungime segment	Punct început	X / Y	Punct sfârșit	X / Y	Lungime segment	Punct început	X / Y	Punct sfârșit	X / Y	Lungime segment
7	404.879,655 469.473,622	8	404.883,024 469.474,814	3.574	8	404.883,024 469.474,814	9	404.888,486 469.476,087	5.608	9	404.888,486 469.476,087	10	404.889,989 469.478,648	2.969
10	404.889,989 469.478,648	11	404.890,588 469.480,507	1.953	11	404.890,588 469.480,507	12	404.890,646 469.480,974	0.471	12	404.890,646 469.480,974	13	404.890,057 469.481,379	0.715
13	404.890,057 469.481,379	14	404.889,488 469.482,517	1.272	14	404.889,488 469.482,517	15	404.889,493 469.484,143	1.626	15	404.889,493 469.484,143	16	404.889,965 469.485,057	1.029
16	404.889,965 469.485,057	17	404.890,872 469.487,812	2.9	17	404.890,872 469.487,812	18	404.892,115 469.488,67	1.51	18	404.892,115 469.488,67	19	404.894,027 469.490,526	2.665
19	404.894,027 469.490,526	20	404.897,481 469.491,853	3.7	20	404.897,481 469.491,853	21	404.900,552 469.493,904	3.693	21	404.900,552 469.493,904	22	404.902,053 469.496,595	3.081
22	404.902,053 469.496,595	23	404.902,754 469.499,763	3.245	23	404.902,754 469.499,763	24	404.904,131 469.501,49	2.209	24	404.904,131 469.501,49	25	404.905,367 469.504,192	2.971
25	404.905,367 469.504,192	26	404.905,879 469.506,801	2.659	26	404.905,879 469.506,801	27	404.906,477 469.509,202	2.474	27	404.906,477 469.509,202	28	404.906,581 469.511,377	2.177
28	404.906,581 469.511,377	29	404.907,107 469.513,665	2.348	29	404.907,107 469.513,665	30	404.907,728 469.514,409	0.969	30	404.907,728 469.514,409	31	404.908,822 469.514,288	1.101
31	404.908,822 469.514,288	32	404.911,015 469.513,731	2.263	32	404.911,015 469.513,731	33	404.912,515 469.513,731	1.5	33	404.912,515 469.513,731	34	404.913,955 469.514,4	1.588
34	404.913,955 469.514,4	35	404.918,272 469.515,861	4.558	35	404.918,272 469.515,861	36	404.921,579 469.518,373	4.153	36	404.921,579 469.518,373	37	404.924,243 469.524,903	7.053
37	404.924,243 469.524,903	38	404.927,624 469.528,312	4.801	38	404.927,624 469.528,312	39	404.931,572 469.530,092	4.331	39	404.931,572 469.530,092	40	404.935,149 469.530,957	3.68
40	404.935,149 469.530,957	41	404.938,81 469.533,461	4.435	41	404.938,81 469.533,461	42	404.943,193 469.537,31	5.833	42	404.943,193 469.537,31	43	404.948,94 469.540,52	6.583
43	404.948,94 469.540,52	44	404.958,136 469.543,385	9.632	44	404.958,136 469.543,385	45	404.962,569 469.544,74	4.635	45	404.962,569 469.544,74	46	404.964,633 469.546,83	2.937
46	404.964,633 469.546,83	47	404.966,103 469.548,753	2.421	47	404.966,103 469.548,753	48	404.966,061 469.550,821	2.068	48	404.966,061 469.550,821	49	404.967,538 469.555,461	4.869
49	404.967,538 469.555,461	50	404.968,791 469.559,666	4.388	50	404.968,791 469.559,666	51	404.969,645 469.560,734	1.367	51	404.969,645 469.560,734	52	404.970,595 469.564,727	4.104
52	404.970,595 469.564,727	53	404.970,984 469.569,058	4.348	53	404.970,984 469.569,058	54	404.971,433 469.571,341	2.327	54	404.971,433 469.571,341	55	404.971,854 469.572,449	1.185
55	404.971,854 469.572,449	56	404.973,768 469.573,845	2.369	56	404.973,768 469.573,845	57	404.974,865 469.575,406	1.908	57	404.974,865 469.575,406	58	404.975,137 469.581,465	6.065
58	404.975,137 469.581,465	59	404.974,579 469.583,916	2.514	59	404.974,579 469.583,916	60	404.974,446 469.585,43	1.52	60	404.974,446 469.585,43	61	404.975,694 469.586,856	1.895
61	404.975,694 469.586,856	62	404.976,276 469.588,631	1.868	62	404.976,276 469.588,631	63	404.975,706 469.590,609	2.058	63	404.975,706 469.590,609	64	404.972,746 469.595,6	5.803
64	404.972,746 469.595,6	65	404.970,792 469.601,068	5.807	65	404.970,792 469.601,068	66	404.969,484 469.603,613	2.861	66	404.969,484 469.603,613	67	404.969,432 469.605,918	2.306
67	404.969,432 469.605,918	68	404.971,431 469.610,576	5.069	68	404.971,431 469.610,576	69	404.975,226 469.619,154	9.38	69	404.975,226 469.619,154	70	404.976,252 469.622,411	3.415
70	404.976,252 469.622,411	71	404.976,865 469.623,849	1.563	71	404.976,865 469.623,849	72	404.978,636 469.624,355	1.842	72	404.978,636 469.624,355	73	404.979,986 469.624,333	1.35
73	404.979,986 469.624,333	74	404.982,606 469.623,511	2.746	74	404.982,606 469.623,511	75	404.984,47 469.623,458	1.865	75	404.984,47 469.623,458	76	404.986,09 469.623,888	1.676
76	404.986,09 469.623,888	77	404.987,195 469.625,537	1.985	77	404.987,195 469.625,537	78	404.987,663 469.630,006	4.493	78	404.987,663 469.630,006	79	404.988,83 469.635,116	5.242
79	404.988,83 469.635,116	80	404.988,965 469.635,402	0.316	80	404.988,965 469.635,402	81	404.988,264 469.635,596	0.727	81	404.988,264 469.635,596	82	404.981,679 469.635,765	6.587
82	404.981,679 469.635,765	83	404.975,6 469.634,837	6.149	83	404.975,6 469.634,837	84	404.967,364 469.631,16	9.02	84	404.967,364 469.631,16	85	404.962,2 469.629,292	5.491
85	404.962,2 469.629,292	86	404.955,91 469.628,866	6.304	86	404.955,91 469.628,866	87	404.949,588 469.629,769	6.386	87	404.949,588 469.629,769	88	404.945,207 469.631,983	4.909
88	404.945,207 469.631,983	89	404.940,244 469.638,113	7.887	89	404.940,244 469.638,113	90	404.926,636 469.658,34	24.378	90	404.926,636 469.658,34	91	404.909,853 469.685,538	31.959
91	404.909,853 469.685,538	92	404.897,457 469.706,619	24.455	92	404.897,457 469.706,619	93	404.885,665 469.724,476	21.399	93	404.885,665 469.724,476	94	404.885,216 469.724,241	0.507
94	404.885,216 469.724,241	95	404.884,299 469.723,828	1.006	95	404.884,299 469.723,828	96	404.884,034 469.723,169	0.71	96	404.884,034 469.723,169	97	404.882,629 469.721,585	2.117
97	404.882,629 469.721,585	98	404.882,049 469.720,22	1.483	98	404.882,049 469.720,22	99	404.881,609 469.716,95	3.299	99	404.881,609 469.716,95	100	404.880,847 469.713,998	3.049
100	404.880,847 469.713,998	101	404.880,32 469.712,392	1.69	101	404.880,32 469.712,392	102	404.880,406 469.711,502	0.894	102	404.880,406 469.711,502	103	404.880,973 469.708,118	3.431
103	404.880,973 469.708,118	104	404.880,55 469.703,08	5.056	104	404.880,55 469.703,08	105	404.877,851 469.698,432	5.375	105	404.877,851 469.698,432	106	404.876,028 469.694,126	4.676

Punct început	X / Y	Punct sfârșit	X / Y	Lungime segment	Punct început	X / Y	Punct sfârșit	X / Y	Lungime segment	Punct început	X / Y	Punct sfârșit	X / Y	Lungime segment
106	404.876,028 469.694,126	107	404.875,806 469.690,58	3.553	107	404.875,806 469.690,58	108	404.874,405 469.688,119	2.832	108	404.874,405 469.688,119	109	404.873,411 469.685,444	2.854
109	404.873,411 469.685,444	110	404.872,722 469.684,005	1.595	110	404.872,722 469.684,005	111	404.869,569 469.682,129	3.669	111	404.869,569 469.682,129	112	404.867,034 469.680,09	3.253
112	404.867,034 469.680,09	113	404.865,45 469.679,127	1.854	113	404.865,45 469.679,127	114	404.864,663 469.677,694	1.635	114	404.864,663 469.677,694	115	404.864,156 469.674,912	2.828
115	404.864,156 469.674,912	116	404.863,488 469.671,597	3.382	116	404.863,488 469.671,597	117	404.862,921 469.670,97	0.845	117	404.862,921 469.670,97	118	404.860,838 469.669,737	2.421
118	404.860,838 469.669,737	119	404.859,199 469.668,686	1.947	119	404.859,199 469.668,686	120	404.858,386 469.667,362	1.554	120	404.858,386 469.667,362	121	404.857,313 469.664,087	3.446
121	404.857,313 469.664,087	122	404.855,857 469.661,802	2.709	122	404.855,857 469.661,802	123	404.855,351 469.659,093	2.756	123	404.855,351 469.659,093	124	404.852,718 469.654,731	5.095
124	404.852,718 469.654,731	125	404.850,756 469.651,536	3.749	125	404.850,756 469.651,536	126	404.849,906 469.648,119	3.521	126	404.849,906 469.648,119	127	404.847,94 469.644,59	4.04
127	404.847,94 469.644,59	128	404.845,675 469.640,961	4.278	128	404.845,675 469.640,961	129	404.842,932 469.636,359	5.357	129	404.842,932 469.636,359	130	404.841,353 469.634,545	2.405
130	404.841,353 469.634,545	131	404.840,047 469.633,041	1.992	131	404.840,047 469.633,041	132	404.838,641 469.630,402	2.99	132	404.838,641 469.630,402	133	404.836,889 469.628,314	2.726
133	404.836,889 469.628,314	134	404.835,354 469.627,128	1.94	134	404.835,354 469.627,128	135	404.835,05 469.626,622	0.59	135	404.835,05 469.626,622	136	404.834,667 469.623,74	2.907
136	404.834,667 469.623,74	137	404.834,116 469.621,435	2.37	137	404.834,116 469.621,435	138	404.832,897 469.619,883	1.973	138	404.832,897 469.619,883	139	404.832,11 469.617,722	2.3
139	404.832,11 469.617,722	140	404.830,905 469.616,12	2.005	140	404.830,905 469.616,12	141	404.829,995 469.614,929	1.499	141	404.829,995 469.614,929	142	404.830,093 469.614,07	0.865
142	404.830,093 469.614,07	143	404.829,882 469.613,142	0.952	143	404.829,882 469.613,142	144	404.828,542 469.611,975	1.777	144	404.828,542 469.611,975	145	404.826,846 469.610,047	2.568
145	404.826,846 469.610,047	146	404.826,207 469.609,261	1.013	146	404.826,207 469.609,261	147	404.824,679 469.608,389	1.759	147	404.824,679 469.608,389	148	404.822,99 469.607,457	1.929
148	404.822,99 469.607,457	149	404.822,401 469.606,861	0.838	149	404.822,401 469.606,861	150	404.821,812 469.605,465	1.515	150	404.821,812 469.605,465	151	404.821,837 469.603,543	1.922
151	404.821,837 469.603,543	152	404.821,338 469.601,925	1.693	152	404.821,338 469.601,925	153	404.820,885 469.598,844	3.114	153	404.820,885 469.598,844	154	404.820,245 469.597,508	1.481
154	404.820,245 469.597,508	155	404.818,462 469.596,597	2.002	155	404.818,462 469.596,597	156	404.817,842 469.596,094	0.798	156	404.817,842 469.596,094	157	404.817,881 469.595,087	1.008
157	404.817,881 469.595,087	158	404.818,423 469.593,169	1.993	158	404.818,423 469.593,169	159	404.817,777 469.590,543	2.704	159	404.817,777 469.590,543	160	404.817,351 469.589,303	1.311
160	404.817,351 469.589,303	161	404.816,304 469.588,257	1.48	161	404.816,304 469.588,257	162	404.813,901 469.587,056	2.686	162	404.813,901 469.587,056	163	404.812,622 469.585,914	1.715
163	404.812,622 469.585,914	164	404.811,08 469.582,918	3.37	164	404.811,08 469.582,918	165	404.809,281 469.581,642	2.206	165	404.809,281 469.581,642	166	404.808,488 469.580,251	1.601
166	404.808,488 469.580,251	167	404.806,69 469.578,975	2.205	167	404.806,69 469.578,975	168	404.805,801 469.577,855	1.43	168	404.805,801 469.577,855	169	404.805,8 469.576,068	1.787
169	404.805,8 469.576,068	170	404.805,219 469.572,164	3.947	170	404.805,219 469.572,164	171	404.804,156 469.569,845	2.551	171	404.804,156 469.569,845	172	404.801,638 469.566,706	4.024
172	404.801,638 469.566,706	173	404.799,241 469.564,831	3.043	173	404.799,241 469.564,831	174	404.797,949 469.562,875	2.344	174	404.797,949 469.562,875	175	404.797,345 469.562,127	0.961
175	404.797,345 469.562,127	176	404.796,537 469.561,939	0.83	176	404.796,537 469.561,939	177	404.796,265 469.561,561	0.466	177	404.796,265 469.561,561	178	404.796,212 469.560,664	0.899
178	404.796,212 469.560,664	179	404.794,265 469.559,291	2.382	179	404.794,265 469.559,291	180	404.793,11 469.557,752	1.924	180	404.793,11 469.557,752	181	404.792,745 469.556,233	1.562
181	404.792,745 469.556,233	182	404.791,243 469.554,906	2.004	182	404.791,243 469.554,906	183	404.790,031 469.554,155	1.426	183	404.790,031 469.554,155	184	404.788,987 469.552,455	1.995
184	404.788,987 469.552,455	185	404.787,446 469.551,202	1.986	185	404.787,446 469.551,202	186	404.783,982 469.550,028	3.658	186	404.783,982 469.550,028	187	404.781,884 469.547,701	3.133
187	404.781,884 469.547,701	188	404.779,414 469.545,519	3.296	188	404.779,414 469.545,519	189	404.776,153 469.543,139	4.037	189	404.776,153 469.543,139	190	404.773,071 469.535,465	8.27
190	404.773,071 469.535,465	191	404.770,431 469.531,545	4.726	191	404.770,431 469.531,545	192	404.768,656 469.530,696	1.968	192	404.768,656 469.530,696	193	404.767,259 469.529,319	1.962
193	404.767,259 469.529,319	194	404.766,296 469.527,715	1.871	194	404.766,296 469.527,715	195	404.764,61 469.526,895	1.875	195	404.764,61 469.526,895	196	404.760,607 469.523,46	5.275
196	404.760,607 469.523,46	197	404.759,871 469.521,63	1.972	197	404.759,871 469.521,63	198	404.759,828 469.519,219	2.411	198	404.759,828 469.519,219	199	404.759,182 469.518,574	0.913
199	404.759,182 469.518,574	200	404.756,953 469.517,891	2.331	200	404.756,953 469.517,891	201	404.755,934 469.517,364	1.147	201	404.755,934 469.517,364	202	404.753,93 469.517,119	2.019
202	404.753,93 469.517,119	203	404.752,872 469.516,297	1.34	203	404.752,872 469.516,297	204	404.752,554 469.515,044	1.293	204	404.752,554 469.515,044	205	404.751,357 469.514,409	1.355



Punct început	X / Y	Punct sfârșit	X / Y	Lungime segment	Punct început	X / Y	Punct sfârșit	X / Y	Lungime segment	Punct început	X / Y	Punct sfârșit	X / Y	Lungime segment
205	404.751,357 469.514,409	206	404.750,459 469.513,4	1.351	206	404.750,459 469.513,4	207	404.749,871 469.510,542	2.918	207	404.749,871 469.510,542	208	404.748,903 469.507,243	3.438
208	404.748,903 469.507,243	209	404.748,423 469.506,587	0.813	209	404.748,423 469.506,587	210	404.747,214 469.506,221	1.263	210	404.747,214 469.506,221	211	404.746,816 469.506,047	0.434
211	404.746,816 469.506,047	212	404.745,905 469.504,219	2.042	212	404.745,905 469.504,219	213	404.744,85 469.503,071	1.559	213	404.744,85 469.503,071	214	404.743,886 469.502,109	1.362
214	404.743,886 469.502,109	215	404.743,369 469.501,224	1.025	215	404.743,369 469.501,224	216	404.742,982 469.499,901	1.378	216	404.742,982 469.499,901	217	404.743,01 469.498,651	1.25
217	404.743,01 469.498,651	218	404.742,388 469.498,03	0.879	218	404.742,388 469.498,03	219	404.742,212 469.497,302	0.749	219	404.742,212 469.497,302	220	404.741,673 469.496,807	0.732
220	404.741,673 469.496,807	221	404.741,25 469.495,609	1.27	221	404.741,25 469.495,609	222	404.740,883 469.495,454	0.398	222	404.740,883 469.495,454	223	404.740,065 469.495,538	0.822
223	404.740,065 469.495,538	224	404.739,219 469.495,39	0.859	224	404.739,219 469.495,39	225	404.738,937 469.495,221	0.329	225	404.738,937 469.495,221	226	404.738,913 469.494,639	0.582
226	404.738,913 469.494,639	227	404.738,19 469.493,762	1.137	227	404.738,19 469.493,762	228	404.737,599 469.492,188	1.681	228	404.737,599 469.492,188	229	404.737,501 469.491,508	0.687
229	404.737,501 469.491,508	230	404.737,656 469.491,186	0.357	230	404.737,656 469.491,186	231	404.737,698 469.490,758	0.43	231	404.737,698 469.490,758	232	404.737,515 469.490,47	0.341
232	404.737,515 469.490,47	233	404.737,023 469.490,391	0.498	233	404.737,023 469.490,391	234	404.736,217 469.490,044	0.878	234	404.736,217 469.490,044	235	404.734,847 469.488,853	1.815
235	404.734,847 469.488,853	236	404.733,302 469.487,589	1.996	236	404.733,302 469.487,589	237	404.732,507 469.486,279	1.532	237	404.732,507 469.486,279	238	404.732,313 469.485,088	1.207
238	404.732,313 469.485,088	239	404.732,291 469.484,083	1.005	239	404.732,291 469.484,083	240	404.731,129 469.482,743	1.774	240	404.731,129 469.482,743	241	404.731,051 469.481,817	0.929
241	404.731,051 469.481,817	242	404.731,431 469.481,18	0.742	242	404.731,431 469.481,18	243	404.731,308 469.480,749	0.448	243	404.731,308 469.480,749	244	404.730,861 469.480,593	0.473
244	404.730,861 469.480,593	245	404.730,526 469.480,157	0.55	245	404.730,526 469.480,157	246	404.730,794 469.479,331	0.868	246	404.730,794 469.479,331	247	404.731,073 469.477,79	1.566
247	404.731,073 469.477,79	248	404.730,76 469.476,621	1.21	248	404.730,76 469.476,621	249	404.730,179 469.475,36	1.388	249	404.730,179 469.475,36	250	404.730,145 469.474,533	0.828
250	404.730,145 469.474,533	251	404.730,257 469.474,109	0.439	251	404.730,257 469.474,109	252	404.730,849 469.474,02	0.599	252	404.730,849 469.474,02	253	404.731,173 469.473,651	0.491
253	404.731,173 469.473,651	254	404.731,609 469.471,658	2.04	254	404.731,609 469.471,658	255	404.731,587 469.470,564	1.094	255	404.731,587 469.470,564	256	404.732,226 469.468,987	1.702
256	404.732,226 469.468,987	257	404.731,343 469.465,81	3.297	257	404.731,343 469.465,81	258	404.731,6 469.464,964	0.884	258	404.731,6 469.464,964	259	404.731,232 469.463,538	1.473
259	404.731,232 469.463,538	260	404.731,511 469.462,335	1.235	260	404.731,511 469.462,335	261	404.731,354 469.460,902	1.442	261	404.731,354 469.460,902	262	404.730,842 469.460,155	0.906
262	404.730,842 469.460,155	263	404.730,92 469.458,919	1.238	263	404.730,92 469.458,919	264	404.730,474 469.457,437	1.548	264	404.730,474 469.457,437	265	404.730,519 469.456,507	0.931
265	404.730,519 469.456,507	266	404.730,909 469.456,251	0.467	266	404.730,909 469.456,251	267	404.731,266 469.456,262	0.357	267	404.731,266 469.456,262	268	404.731,89 469.455,961	0.693
268	404.731,89 469.455,961	269	404.732,102 469.455,237	0.754	269	404.732,102 469.455,237	270	404.732,08 469.454,012	1.225	270	404.732,08 469.454,012	271	404.731,733 469.452,659	1.397
271	404.731,733 469.452,659	272	404.731,187 469.451,879	0.952	272	404.731,187 469.451,879	273	404.730,909 469.450,721	1.191	273	404.730,909 469.450,721	274	404.730,374 469.449,907	0.974
274	404.730,374 469.449,907	275	404.730,343 469.448,651	1.256	275	404.730,343 469.448,651	276	404.730,058 469.448,08	0.638	276	404.730,058 469.448,08	277	404.729,183 469.447,387	1.116
277	404.729,183 469.447,387	278	404.728,402 469.446,961	0.89	278	404.728,402 469.446,961	279	404.727,551 469.443,54	3.525	279	404.727,551 469.443,54	280	404.726,738 469.440,652	3.0
280	404.726,738 469.440,652	281	404.724,441 469.439,451	2.592	281	404.724,441 469.439,451	282	404.720,784 469.439,045	3.679	282	404.720,784 469.439,045	283	404.717,906 469.439,207	2.883
283	404.717,906 469.439,207	284	404.714,655 469.438,589	3.309	284	404.714,655 469.438,589	285	404.711,042 469.437,493	3.776	285	404.711,042 469.437,493	286	404.708,871 469.437,362	2.175
286	404.708,871 469.437,362	287	404.707,05 469.436,476	2.025	287	404.707,05 469.436,476	288	404.705,355 469.436,241	1.711	288	404.705,355 469.436,241	289	404.702,802 469.435,904	2.575
289	404.702,802 469.435,904	290	404.702,647 469.435,662	0.287	290	404.702,647 469.435,662	291	404.702,727 469.434,377	1.287	291	404.702,727 469.434,377	292	404.703,337 469.433,157	1.364
292	404.703,337 469.433,157	293	404.703,383 469.431,953	1.205	293	404.703,383 469.431,953	294	404.698,925 469.426,134	7.33	294	404.698,925 469.426,134	295	404.698,58 469.425,196	0.999
295	404.698,58 469.425,196	296	404.698,413 469.422,765	2.437	296	404.698,413 469.422,765	297	404.696,499 469.418,1	5.042	297	404.696,499 469.418,1	298	404.693,401 469.413,09	5.89
298	404.693,401 469.413,09	299	404.690,496 469.409,511	4.61	299	404.690,496 469.409,511	300	404.689,558 469.406,997	2.683	300	404.689,558 469.406,997	301	404.691,927 469.409,049	3.134
301	404.691,927 469.409,049	302	404.695,98 469.409,708	4.106	302	404.695,98 469.409,708	303	404.703,932 469.409,15	7.972	303	404.703,932 469.409,15	304	404.708,679 469.409,521	4.761

Punct început	X / Y	Punct sfârșit	X / Y	Lungime segment	Punct început	X / Y	Punct sfârșit	X / Y	Lungime segment	Punct început	X / Y	Punct sfârșit	X / Y	Lungime segment
304	404.708,679 469.409,521	305	404.715,145 469.412,056	6.945	305	404.715,145 469.412,056	306	404.722,698 469.413,708	7.732	306	404.722,698 469.413,708	307	404.731,218 469.416,479	8.959
307	404.731,218 469.416,479	308	404.746,05 469.421,019	15.511	308	404.746,05 469.421,019	309	404.752,194 469.425,154	7.406	309	404.752,194 469.425,154	310	404.760,722 469.430,089	9.853
310	404.760,722 469.430,089	311	404.771,535 469.433,462	11.327	311	404.771,535 469.433,462	312	404.780,577 469.436,028	9.399	312	404.780,577 469.436,028	313	404.791,16 469.439,625	11.178
313	404.791,16 469.439,625	314	404.796,28 469.442,39	5.819	314	404.796,28 469.442,39	315	404.798,816 469.443,059	2.623	315	404.798,816 469.443,059	316	404.801,502 469.442,969	2.688
316	404.801,502 469.442,969	317	404.802,969 469.442,253	1.632	317	404.802,969 469.442,253	318	404.803,509 469.442,172	0.546	318	404.803,509 469.442,172	319	404.805,393 469.442,377	1.895
319	404.805,393 469.442,377	320	404.807,646 469.441,82	2.321	320	404.807,646 469.441,82	321	404.809,973 469.441,634	2.334	321	404.809,973 469.441,634	322	404.819,749 469.442,518	9.816
322	404.819,749 469.442,518	323	404.823,457 469.442,667	3.711	323	404.823,457 469.442,667	324	404.824,099 469.443,359	0.944	324	404.824,099 469.443,359	325	404.825,847 469.443,601	1.765
325	404.825,847 469.443,601	326	404.829,315 469.446,533	4.541	326	404.829,315 469.446,533	327	404.831,367 469.447,382	2.221	327	404.831,367 469.447,382	328	404.833,263 469.447,638	1.913
328	404.833,263 469.447,638	329	404.835,308 469.447,5	2.05	329	404.835,308 469.447,5	330	404.837,029 469.447,0	1.792	330	404.837,029 469.447,0	331	404.837,346 469.446,468	0.619
331	404.837,346 469.446,468	332	404.837,355 469.446,465	0.009	332	404.837,355 469.446,465	333	404.839,499 469.446,496	2.144	333	404.839,499 469.446,496	334	404.844,391 469.447,126	4.932
334	404.844,391 469.447,126	335	404.847,652 469.448,034	3.385	335	404.847,652 469.448,034	336	404.849,196 469.448,38	1.582	336	404.849,196 469.448,38	337	404.850,092 469.449,124	1.165
337	404.850,092 469.449,124	338	404.850,49 469.449,995	0.958	338	404.850,49 469.449,995	339	404.852,041 469.451,453	2.129	339	404.852,041 469.451,453	340	404.853,474 469.451,756	1.465
340	404.853,474 469.451,756	341	404.854,405 469.452,472	1.174	341	404.854,405 469.452,472	342	404.854,871 469.453,423	1.059	342	404.854,871 469.453,423	343	404.855,531 469.454,732	1.466
343	404.855,531 469.454,732	344	404.857,124 469.455,259	1.678	344	404.857,124 469.455,259	345	404.858,151 469.455,465	1.047	345	404.858,151 469.455,465	346	404.860,145 469.455,128	2.022
346	404.860,145 469.455,128	347	404.861,227 469.454,795	1.132	347	404.861,227 469.454,795	348	404.861,492 469.454,82	0.266	348	404.861,492 469.454,82	349	404.862,257 469.455,334	0.922
349	404.862,257 469.455,334	350	404.863,026 469.455,37	0.77	350	404.863,026 469.455,37	351	404.863,674 469.456,627	1.414	351	404.863,674 469.456,627	352	404.866,735 469.458,799	3.753
352	404.866,735 469.458,799	353	404.869,674 469.460,08	3.206	353	404.869,674 469.460,08	1	404.870,983 469.460,414	1.351					

\*\* Lungimile segmentelor sunt determinate în planul de proiecție Stereo 70 și sunt rotunjite la 1 milimetru.

\*\*\* Distanța dintre puncte este formată din segmente cumulate ce sunt mai mici decât valoarea 1 milimetru.

**DATE DESPRE IMOBILUL NR. 13447**

Oficiul de Cadastru și Publicitate Imobiliară SIBIU  
Biroul de Cadastru și Publicitate Imobiliară Saliste

**A. Partea I. Descrierea imobilului**

TEREN Extravilan

Adresa: Jud. Sibiu

Nr. Crt	Nr cadastral Nr. topografic	Suprafața* (mp)	Observații / Referințe
A1		1.271	Sector cadastral:91 Teren neimprejmut;

**B. Partea II. Proprietari și acte**

Inscrieri privitoare la dreptul de proprietate și alte drepturi reale		Referințe
/		
Act Normativ nr. 7, din 13/03/1996 emis de PARLAMENTUL ROMÂNIEI;		
B1	Intabulare, drept de PROPRIETATE, dobândit prin Lege, cota actuala 1/1, cota initiala 1/1 1) NEIDENTIFICAT NEIDENTIFICAT	A1
Act Administrativ nr. 15178, din 16/11/2023 emis de PRIMĂRIA COMUNEI JINA;		
B2	Se noteaza posesia factica asupra suprafetei de 1271 mp in favoarea lui 1) PAMFILOIU DUMITRU	A1

**C. Partea III. SARCINI .**

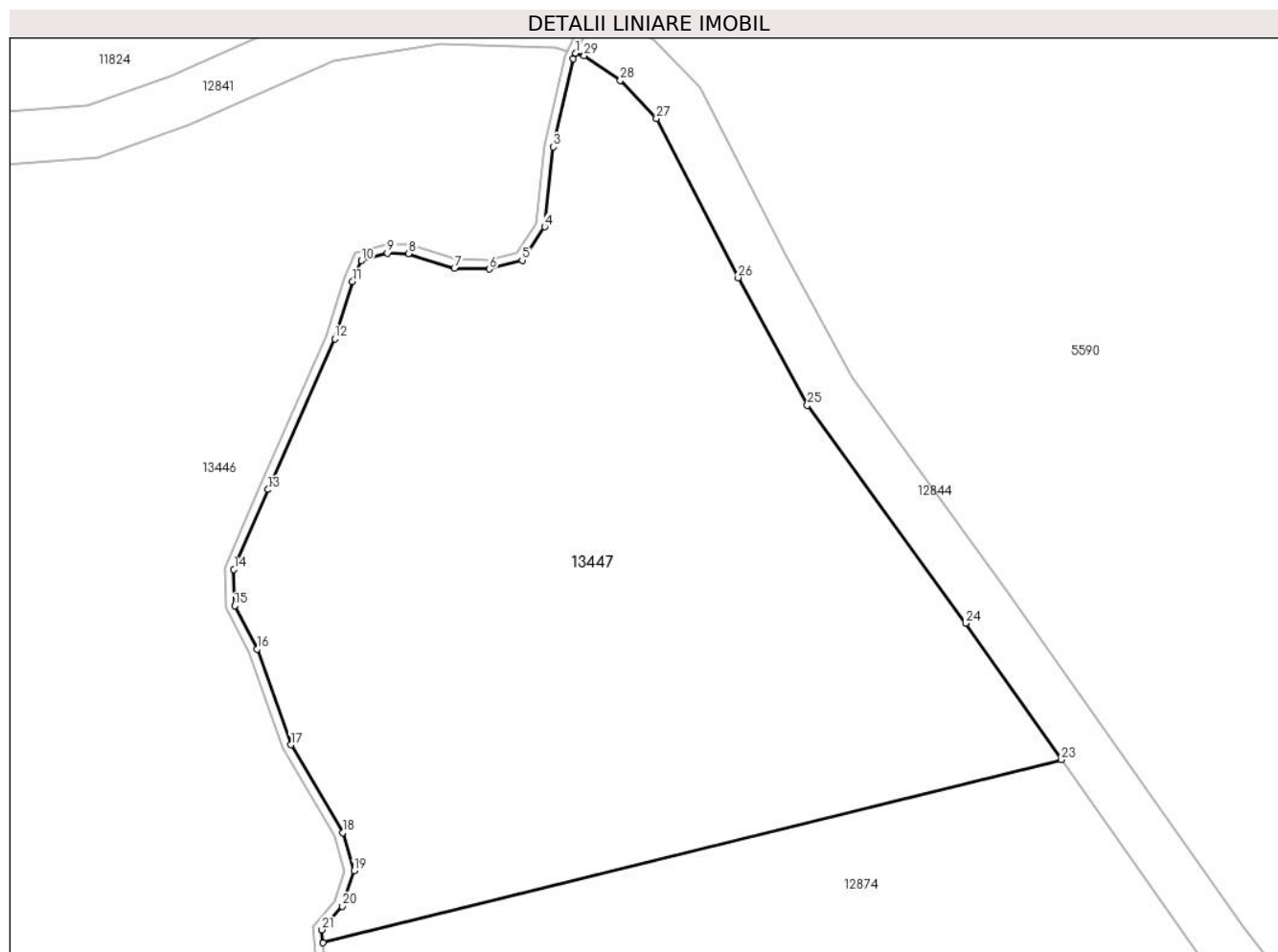
Inscrieri privind dezmembramintele dreptului de proprietate, drepturi reale de garanție și sarcini	Referințe
NU SUNT	

## Anexa Nr. 1 La Partea I

## Teren

Nr cadastral	Suprafața (mp)*	Observații / Referințe
	1.271	

\* Suprafața este determinată în planul de proiecție Stereo 70.



## Date referitoare la teren

Crt	Categorie folosință	Intravilan	Suprafața (mp)	Tarla	Parcelă	Nr. topo	Observații / Referințe
1	fânețe (F) - fânețe împădurite	NU	1.271	50	3204/2	-	

## Lungime Segmente

1) Valorile lungimilor segmentelor sunt obținute din proiecție în plan.

Punct început	X / Y	Punct sfârșit	X / Y	Lungime segment (** (m))
1	404.989,454 469.635,266	2	404.989,305 469.634,952	0.348
3	404.988,157 469.629,924	4	404.987,68 469.625,361	4.588
5	404.986,4 469.623,453	6	404.984,528 469.622,956	1.937
7	404.982,523 469.623,014	8	404.979,906 469.623,834	2.742

Punct început	X / Y	Punct sfârșit	X / Y	Lungime segment (** (m))
2	404.989,305 469.634,952	3	404.988,157 469.629,924	5.157
4	404.987,68 469.625,361	5	404.986,4 469.623,453	2.298
6	404.984,528 469.622,956	7	404.982,523 469.623,014	2.006
8	404.979,906 469.623,834	9	404.978,702 469.623,853	1.204

Punct început	X / Y	Punct sfârșit	X / Y	Lungime segment (** (m)
9	404.978,702 469.623,853	10	404.977,231 469.623,434	1.53
11	404.976,722 469.622,237	12	404.975,695 469.618,978	3.417
13	404.971,89 469.610,376	14	404.969,934 469.605,821	4.957
15	404.969,981 469.603,739	16	404.971,251 469.601,267	2.779
17	404.973,201 469.595,813	18	404.976,169 469.590,809	5.818
19	404.976,799 469.588,622	20	404.976,138 469.586,604	2.123
21	404.974,963 469.585,262	22	404.975,028 469.584,518	0.747
23	405.017,188 469.594,962	24	405.011,708 469.602,74	9.515
25	405.002,674 469.615,18	26	404.998,736 469.622,463	8.279
27	404.994,062 469.631,542	28	404.992,003 469.633,718	2.996
29	404.989,938 469.635,133	1	404.989,454 469.635,266	0.502

Punct început	X / Y	Punct sfârșit	X / Y	Lungime segment (** (m)
10	404.977,231 469.623,434	11	404.976,722 469.622,237	1.301
12	404.975,695 469.618,978	13	404.971,89 469.610,376	9.406
14	404.969,934 469.605,821	15	404.969,981 469.603,739	2.083
16	404.971,251 469.601,267	17	404.973,201 469.595,813	5.792
18	404.976,169 469.590,809	19	404.976,799 469.588,622	2.276
20	404.976,138 469.586,604	21	404.974,963 469.585,262	1.784
22	404.975,028 469.584,518	23	405.017,188 469.594,962	43.434
24	405.011,708 469.602,74	25	405.002,674 469.615,18	15.374
26	404.998,736 469.622,463	27	404.994,062 469.631,542	10.211
28	404.992,003 469.633,718	29	404.989,938 469.635,133	2.503

\*\* Lungimile segmentelor sunt determinate în planul de proiecție Stereo 70 și sunt rotunjite la 1 milimetru.

\*\*\* Distanța dintre puncte este formată din segmente cumulate ce sunt mai mici decât valoarea 1 milimetru.



**DATE DESPRE IMOBILUL NR. 13448**

Oficiul de Cadastru și Publicitate Imobiliară SIBIU  
Biroul de Cadastru și Publicitate Imobiliară Saliste

**A. Partea I. Descrierea imobilului**

TEREN Extravilan

Nr. CF vechi:1534 Jina

Nr. topografic:5457

Adresa: Jud. Sibiu

Nr. Crt	Nr cadastral Nr. topografic	Suprafața* (mp)	Observații / Referințe
A1	102703	Din acte: 32.013 Masurata: 26.769	Sector cadastral:134 Teren neimprejmuit;

**B. Partea II. Proprietari și acte**

Inscrieri privitoare la dreptul de proprietate și alte drepturi reale	Referințe
<b>594 / 29/04/1997</b>	
Act Notarial nr. 38/1997, din 08/04/1997 emis de NP POPA LUPAS ELISAVETA;	
B1	A1
Intabulare, drept de PROPRIETATE, cu titlu de donație, dobandit prin Conventie, cota actuala 1/3, cota initiala 2/6	
1) PAMFILOIU DUMITRU, și soția	
2) PAMFILOIU ILEANA, bun comun, NS.BEBESELEA	
<i>OBSERVATII: (provenita din conversia CF 1534 Jina)</i>	
<b>86 / 21/01/2003</b>	
Act Notarial nr. 9/2003, din 17/01/2003 emis de NP POPA LUPAS ELISAVETA;	
B2	A1
Intabulare, drept de PROPRIETATE, cu titlu de donație, dobandit prin Conventie, cota actuala 2/3, cota initiala 4/6	
1) PAMFILOIU ILEANA, NS. BEBESELEA; bun comun	
2) PAMFILOIU DUMITRU, și soția	
<i>OBSERVATII: (provenita din conversia CF 1534 Jina)</i>	

**C. Partea III. SARCINI .**

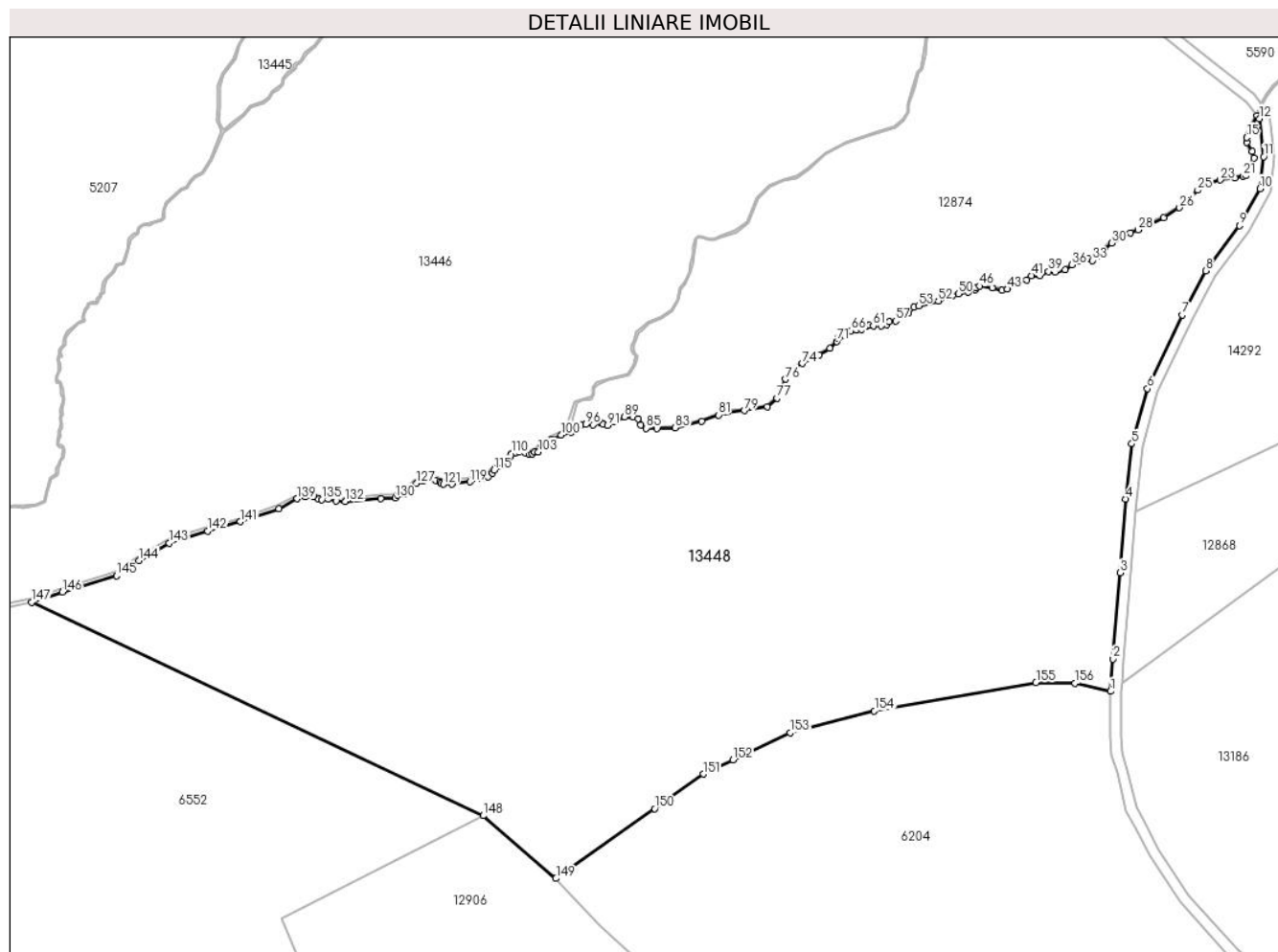
Inscrieri privind dezmembramintele dreptului de proprietate, drepturi reale de garanție și sarcini	Referințe
NU SUNT	

## Anexa Nr. 1 La Partea I

## Teren

Nr cadastral	Suprafața (mp)*	Observații / Referințe
102703	Din acte: 32.013 Masurata: 26.769	

\* Suprafața este determinată în planul de proiecție Stereo 70.



## Date referitoare la teren

Crt	Categorie folosință	Intra vilan	Suprafața (mp)	Tarla	Parcelă	Nr. topo	Observații / Referințe
1	fâneata	NU	14.171	52	3270,3273/1	5457	Imobilul este străbătut de drum de aceea se dezmembrează în 2 imobile astfel: imobilul 1 - ID 13448 în suprafață de 26769 mp, imobilul 2 - ID 14292 în suprafață de 5244 mp, însumând o suprafață totală de 32013 mp.
2	fânețe (F) - fânețe împădurite	NU	12.598	52	3270,3273/1	5457	

## Lungime Segmente

1) Valorile lungimilor segmentelor sunt obținute din proiecție în plan.

Punct început	X / Y	Punct sfârșit	X / Y	Lungime segment	Punct început	X / Y	Punct sfârșit	X / Y	Lungime segment	Punct început	X / Y	Punct sfârșit	X / Y	Lungime segment
1	405.022,415 469.388,027	2	405.023,148 469.396,971	8.974	2	405.023,148 469.396,971	3	405.025,045 469.420,903	24.007	3	405.025,045 469.420,903	4	405.026,669 469.441,381	20.542



Punct început	X / Y	Punct sfârșit	X / Y	Lungime segment	Punct început	X / Y	Punct sfârșit	X / Y	Lungime segment	Punct început	X / Y	Punct sfârșit	X / Y	Lungime segment
4	405.026,669 469.441,381	5	405.028,356 469.456,662	15.374	5	405.028,356 469.456,662	6	405.032,724 469.471,959	15.908	6	405.032,724 469.471,959	7	405.042,306 469.492,391	22.567
7	405.042,306 469.492,391	8	405.048,809 469.504,682	13.905	8	405.048,809 469.504,682	9	405.058,206 469.517,164	15.624	9	405.058,206 469.517,164	10	405.063,995 469.527,446	11.8
10	405.063,995 469.527,446	11	405.064,958 469.536,319	8.925	11	405.064,958 469.536,319	12	405.063,783 469.546,886	10.632	12	405.063,783 469.546,886	13	405.063,152 469.547,714	1.041
13	405.063,152 469.547,714	14	405.061,302 469.544,072	4.085	14	405.061,302 469.544,072	15	405.060,187 469.541,617	2.696	15	405.060,187 469.541,617	16	405.060,346 469.540,346	1.276
16	405.060,346 469.540,346	17	405.061,784 469.537,774	2.969	17	405.061,784 469.537,774	18	405.062,236 469.535,897	1.931	18	405.062,236 469.535,897	19	405.061,444 469.533,492	2.532
19	405.061,444 469.533,492	20	405.060,046 469.531,164	2.716	20	405.060,046 469.531,164	21	405.059,27 469.530,979	0.798	21	405.059,27 469.530,979	22	405.056,936 469.530,347	2.418
22	405.056,936 469.530,347	23	405.052,879 469.529,838	4.089	23	405.052,879 469.529,838	24	405.050,418 469.528,996	2.601	24	405.050,418 469.528,996	25	405.046,672 469.527,024	4.233
25	405.046,672 469.527,024	26	405.041,594 469.522,153	7.037	26	405.041,594 469.522,153	27	405.037,199 469.519,355	5.21	27	405.037,199 469.519,355	28	405.030,168 469.516,047	7.77
28	405.030,168 469.516,047	29	405.027,936 469.515,191	2.391	29	405.027,936 469.515,191	30	405.022,775 469.512,359	5.887	30	405.022,775 469.512,359	31	405.020,749 469.510,444	2.788
31	405.020,749 469.510,444	32	405.019,708 469.508,884	1.875	32	405.019,708 469.508,884	33	405.017,361 469.507,549	2.7	33	405.017,361 469.507,549	34	405.016,467 469.507,911	0.965
34	405.016,467 469.507,911	35	405.013,678 469.507,507	2.818	35	405.013,678 469.507,507	36	405.011,784 469.506,294	2.249	36	405.011,784 469.506,294	37	405.009,812 469.505,016	2.35
37	405.009,812 469.505,016	38	405.007,043 469.504,34	2.85	38	405.007,043 469.504,34	39	405.005,204 469.504,467	1.843	39	405.005,204 469.504,467	40	405.002,879 469.503,347	2.581
40	405.002,879 469.503,347	41	405.000,47 469.503,305	2.409	41	405.000,47 469.503,305	42	404.999,126 469.502,162	1.764	42	404.999,126 469.502,162	43	404.993,775 469.499,583	5.94
43	404.993,775 469.499,583	44	404.992,222 469.499,184	1.603	44	404.992,222 469.499,184	45	404.989,599 469.499,939	2.729	45	404.989,599 469.499,939	46	404.986,094 469.500,443	3.541
46	404.986,094 469.500,443	47	404.985,139 469.499,955	1.072	47	404.985,139 469.499,955	48	404.984,872 469.499,365	0.648	48	404.984,872 469.499,365	49	404.982,892 469.498,746	2.075
49	404.982,892 469.498,746	50	404.980,198 469.498,256	2.738	50	404.980,198 469.498,256	51	404.978,613 469.497,694	1.682	51	404.978,613 469.497,694	52	404.974,647 469.496,305	4.202
52	404.974,647 469.496,305	53	404.969,194 469.494,975	5.613	53	404.969,194 469.494,975	54	404.967,896 469.494,581	1.356	54	404.967,896 469.494,581	55	404.966,321 469.492,922	2.288
55	404.966,321 469.492,922	56	404.964,418 469.491,832	2.193	56	404.964,418 469.491,832	57	404.962,791 469.490,719	1.971	57	404.962,791 469.490,719	58	404.961,049 469.490,492	1.757
58	404.961,049 469.490,492	59	404.960,278 469.489,732	1.083	59	404.960,278 469.489,732	60	404.958,742 469.489,417	1.568	60	404.958,742 469.489,417	61	404.956,575 469.489,392	2.167
61	404.956,575 469.489,392	62	404.955,53 469.489,543	1.056	62	404.955,53 469.489,543	63	404.954,648 469.489,253	0.928	63	404.954,648 469.489,253	64	404.953,384 469.488,42	1.514
64	404.953,384 469.488,42	65	404.951,931 469.488,223	1.466	65	404.951,931 469.488,223	66	404.950,478 469.488,051	1.463	66	404.950,478 469.488,051	67	404.949,253 469.487,462	1.359
67	404.949,253 469.487,462	68	404.948,639 469.486,721	0.962	68	404.948,639 469.486,721	69	404.947,342 469.486,408	1.334	69	404.947,342 469.486,408	70	404.946,849 469.486,065	0.601
70	404.946,849 469.486,065	71	404.946,405 469.485,071	1.089	71	404.946,405 469.485,071	72	404.944,56 469.483,121	2.684	72	404.944,56 469.483,121	73	404.941,641 469.481,293	3.444
73	404.941,641 469.481,293	74	404.936,886 469.478,933	5.308	74	404.936,886 469.478,933	75	404.933,984 469.477,025	3.473	75	404.933,984 469.477,025	76	404.932,23 469.474,593	2.999
76	404.932,23 469.474,593	77	404.929,884 469.469,357	5.738	77	404.929,884 469.469,357	78	404.927,139 469.467,013	3.61	78	404.927,139 469.467,013	79	404.920,762 469.465,865	6.48
79	404.920,762 469.465,865	80	404.915,889 469.465,462	4.89	80	404.915,889 469.465,462	81	404.913,634 469.464,65	2.397	81	404.913,634 469.464,65	82	404.908,997 469.462,98	4.929
82	404.908,997 469.462,98	83	404.901,623 469.461,166	7.594	83	404.901,623 469.461,166	84	404.896,61 469.460,973	5.017	84	404.896,61 469.460,973	85	404.893,59 469.460,992	3.02
85	404.893,59 469.460,992	86	404.892,042 469.461,882	1.786	86	404.892,042 469.461,882	87	404.891,316 469.463,673	1.933	87	404.891,316 469.463,673	88	404.889,894 469.464,134	1.495
88	404.889,894 469.464,134	89	404.887,594 469.464,114	2.3	89	404.887,594 469.464,114	90	404.884,671 469.462,677	3.257	90	404.884,671 469.462,677	91	404.882,825 469.461,815	2.037
91	404.882,825 469.461,815	92	404.881,578 469.462,015	1.263	92	404.881,578 469.462,015	93	404.881,126 469.462,467	0.639	93	404.881,126 469.462,467	94	404.880,616 469.462,556	0.518
94	404.880,616 469.462,556	95	404.878,753 469.461,986	1.948	95	404.878,753 469.461,986	96	404.876,795 469.462,046	1.959	96	404.876,795 469.462,046	97	404.875,408 469.461,843	1.402
97	404.875,408 469.461,843	98	404.874,126 469.461,342	1.376	98	404.874,126 469.461,342	99	404.872,843 469.459,856	1.963	99	404.872,843 469.459,856	100	404.869,999 469.459,131	2.935
100	404.869,999 469.459,131	101	404.867,229 469.457,924	3.022	101	404.867,229 469.457,924	102	404.864,452 469.455,952	3.406	102	404.864,452 469.455,952	103	404.863,65 469.454,397	1.75

Punct început	X / Y	Punct sfârșit	X / Y	Lungime segment	Punct început	X / Y	Punct sfârșit	X / Y	Lungime segment	Punct început	X / Y	Punct sfârșit	X / Y	Lungime segment
103	404.863,65 469.454,397	104	404.862,582 469.454,348	1.069	104	404.862,582 469.454,348	105	404.861,839 469.453,848	0.896	105	404.861,839 469.453,848	106	404.861,123 469.453,781	0.719
106	404.861,123 469.453,781	107	404.859,913 469.454,153	1.266	107	404.859,913 469.454,153	108	404.858,166 469.454,448	1.772	108	404.858,166 469.454,448	109	404.857,381 469.454,291	0.801
109	404.857,381 469.454,291	110	404.856,238 469.453,913	1.204	110	404.856,238 469.453,913	111	404.855,767 469.452,978	1.047	111	404.855,767 469.452,978	112	404.855,2 469.451,822	1.288
112	404.855,2 469.451,822	113	404.853,904 469.450,825	1.635	113	404.853,904 469.450,825	114	404.852,521 469.450,533	1.413	114	404.852,521 469.450,533	115	404.851,318 469.449,401	1.652
115	404.851,318 469.449,401	116	404.850,906 469.448,501	0.99	116	404.850,906 469.448,501	117	404.849,649 469.447,457	1.634	117	404.849,649 469.447,457	118	404.847,896 469.447,064	1.797
118	404.847,896 469.447,064	119	404.844,59 469.446,143	3.432	119	404.844,59 469.446,143	120	404.839,571 469.445,497	5.06	120	404.839,571 469.445,497	121	404.837,217 469.445,463	2.354
121	404.837,217 469.445,463	122	404.836,687 469.445,621	0.553	122	404.836,687 469.445,621	123	404.836,372 469.446,15	0.616	123	404.836,372 469.446,15	124	404.835,133 469.446,51	1.29
124	404.835,133 469.446,51	125	404.833,297 469.446,634	1.84	125	404.833,297 469.446,634	126	404.831,63 469.446,409	1.682	126	404.831,63 469.446,409	127	404.829,842 469.445,668	1.935
127	404.829,842 469.445,668	128	404.826,272 469.442,65	4.675	128	404.826,272 469.442,65	129	404.824,59 469.442,418	1.698	129	404.824,59 469.442,418	130	404.823,91 469.441,685	1.0
130	404.823,91 469.441,685	131	404.819,814 469.441,52	4.099	131	404.819,814 469.441,52	132	404.809,978 469.440,63	9.876	132	404.809,978 469.440,63	133	404.807,485 469.440,83	2.501
133	404.807,485 469.440,83	134	404.805,325 469.441,364	2.225	134	404.805,325 469.441,364	135	404.803,489 469.441,164	1.847	135	404.803,489 469.441,164	136	404.802,669 469.441,287	0.829
136	404.802,669 469.441,287	137	404.801,255 469.441,976	1.573	137	404.801,255 469.441,976	138	404.798,929 469.442,054	2.327	138	404.798,929 469.442,054	139	404.796,65 469.441,454	2.357
139	404.796,65 469.441,454	140	404.791,561 469.438,706	5.784	140	404.791,561 469.438,706	141	404.780,874 469.435,073	11.288	141	404.780,874 469.435,073	142	404.771,82 469.432,504	9.411
142	404.771,82 469.432,504	143	404.761,126 469.429,168	11.202	143	404.761,126 469.429,168	144	404.752,724 469.424,305	9.708	144	404.752,724 469.424,305	145	404.746,485 469.420,106	7.52
145	404.746,485 469.420,106	146	404.731,519 469.415,525	15.651	146	404.731,519 469.415,525	147	404.722,96 469.412,742	9.0	147	404.722,96 469.412,742	148	404.848,314 469.353,518	138.64
148	404.848,314 469.353,518	149	404.868,492 469.336,107	26.651	149	404.868,492 469.336,107	150	404.895,89 469.355,49	33.561	150	404.895,89 469.355,49	151	404.909,425 469.365,065	16.579
151	404.909,425 469.365,065	152	404.917,629 469.368,974	9.088	152	404.917,629 469.368,974	153	404.933,473 469.376,523	17.55	153	404.933,473 469.376,523	154	404.956,891 469.382,585	24.19
154	404.956,891 469.382,585	155	405.001,76 469.390,397	45.544	155	405.001,76 469.390,397	156	405.012,556 469.390,228	10.797	156	405.012,556 469.390,228	1	405.022,415 469.388,027	10.102

\*\* Lungimile segmentelor sunt determinate în planul de proiecție Stereo 70 și sunt rotunjite la 1 milimetru.

\*\*\* Distanța dintre puncte este formată din segmente cumulate ce sunt mai mici decât valoarea 1 milimetru.

**DATE DESPRE IMOBILUL NR. 13450**

Oficiul de Cadastru și Publicitate Imobiliară SIBIU  
Biroul de Cadastru și Publicitate Imobiliară Saliste

**A. Partea I. Descrierea imobilului**

TEREN Extravilan

Nr. CF vechi:2880Jina  
Nr. topografic:5255/1, 5256

Adresa: Jud. Sibiu

Nr. Crt	Nr cadastral Nr. topografic	Suprafața* (mp)	Observații / Referințe
A1	104056	10.280	Sector cadastral:57 Teren neimprejmuit;

**B. Partea II. Proprietari și acte**

Inscrieri privitoare la dreptul de proprietate și alte drepturi reale		Referințe
<b>874 / 26/06/1935</b>		
Act Notarial nr. -, din 25/06/1935 emis de -;		
B1	Intabulare, drept de PROPRIETATE, cu titlu de drept donatie, dobandit prin Conventie, cota actuala 10/20, cota initiala 10/20 1) PRODE DUMITRU	A1
<b>1105 / 07/05/1938</b>		
Act Notarial nr. 101, din 01/01/1995 emis de NOTARIATUL DE STAT LOCAL SALISTE;		
B2	Intabulare, drept de PROPRIETATE, cu titlu de drept donatie, dobandit prin Conventie, cota actuala 5/20, cota initiala 5/20 1) CATANA MARIA, n. Cuntan	A1
<b>1197 / 23/10/2002</b>		
Act Notarial nr. 101, din 01/01/1995 emis de NOTARIATUL DE STAT LOCAL SALISTE;		
B3	Intabulare, drept de PROPRIETATE, cu titlu de drept mostenire, dobandit prin Succesiune, cota actuala 1/20, cota initiala 1/20 1) CATANA MARIA	A1
B4	Intabulare, drept de PROPRIETATE, cu titlu de drept mostenire, dobandit prin Succesiune, cota actuala 1/20, cota initiala 1/20 1) BUNEA PARASCHIVA	A1
B5	Intabulare, drept de PROPRIETATE, cu titlu de drept mostenire, dobandit prin Succesiune, cota actuala 1/20, cota initiala 1/20 1) CUNTAN NICOLAE	A1
B6	Intabulare, drept de PROPRIETATE, cu titlu de drept mostenire, dobandit prin Succesiune, cota actuala 1/20, cota initiala 1/20 1) OPRIS SALOMIA	A1
B7	Intabulare, drept de PROPRIETATE, cu titlu de drept mostenire, dobandit prin Succesiune, cota actuala 1/40, cota initiala 1/40 1) STREULEA CONSTANTIN	A1
B8	Intabulare, drept de PROPRIETATE, cu titlu de drept mostenire, dobandit prin Succesiune, cota actuala 1/40, cota initiala 1/40 1) STREULEA MARIA	A1
/		
Act Administrativ nr. 15575, din 21/11/2023 emis de PRIMĂRIA COMUNEI JINA;		
B9	Se noteaza posesia factica asupra suprafetei de 10280 mp in favoarea lui 1) BESCHIU CONSTANTIN	A1

**C. Partea III. SARCINI .**

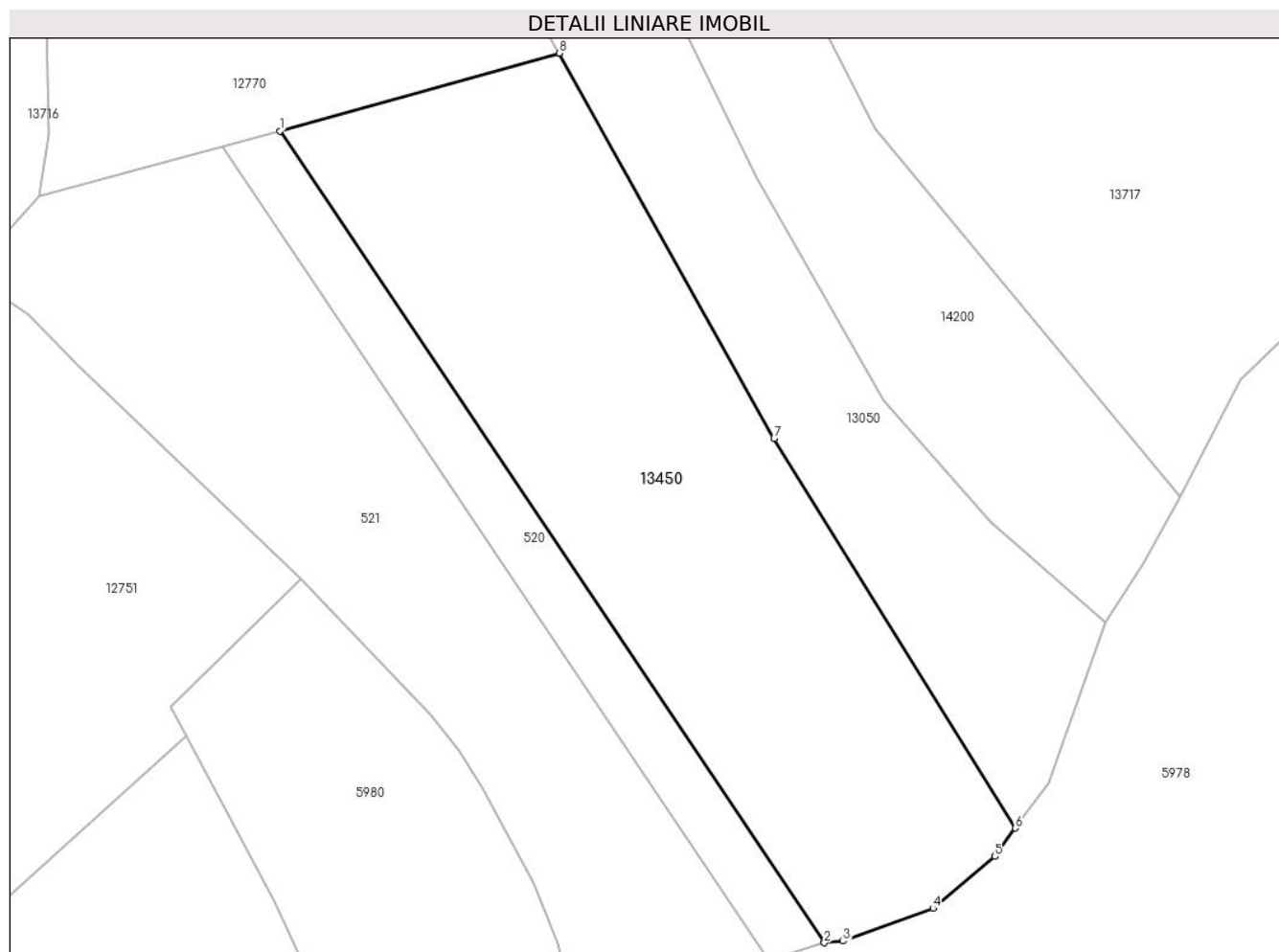
Inscrieri privind dezmembramintele dreptului de proprietate, drepturi reale de garanție și sarcini	Referințe
NU SUNT	

## Anexa Nr. 1 La Partea I

## Teren

Nr cadastral	Suprafața (mp)*	Observații / Referințe
104056	10.280	

\* Suprafața este determinată în planul de proiecție Stereo 70.



## Date referitoare la teren

Crt	Categorie folosință	Intravilan	Suprafața (mp)	Tarla	Parcelă	Nr. topo	Observații / Referințe
1	faneata	NU	10.280	41	2573/1, 2576/10, 2587/1	5255/1, 5256	fanat

## Lungime Segmente

1) Valorile lungimilor segmentelor sunt obținute din proiecție în plan.

Punct început	X / Y	Punct sfârșit	X / Y	Lungime segment (** (m))
1	400.312,826 472.390,589	2	400.427,08 472.220,342	205.032
2	400.427,08 472.220,342	3	400.431,004 472.220,691	3.939
3	400.431,004 472.220,691	4	400.449,914 472.227,536	20.111
4	400.449,914 472.227,536	5	400.462,875 472.238,444	16.94

Punct început	X / Y	Punct sfârșit	X / Y	Lungime segment (** (m)
5	400.462,875 472.238,444	6	400.467,197 472.244,366	7.331
6	400.467,197 472.244,366	7	400.416,524 472.326,079	96.15
7	400.416,524 472.326,079	8	400.371,452 472.406,885	92.526
8	400.371,452 472.406,885	1	400.312,826 472.390,589	60.849

\*\* Lungimile segmentelor sunt determinate în planul de proiecție Stereo 70 și sunt rotunjite la 1 milimetru.

\*\*\* Distanța dintre puncte este formată din segmente cumulate ce sunt mai mici decât valoarea 1 milimetru.



**DATE DESPRE IMOBILUL NR. 13451**

Oficiul de Cadastru și Publicitate Imobiliară SIBIU  
 Biroul de Cadastru și Publicitate Imobiliară Saliste

**A. Partea I. Descrierea imobilului**

TEREN Extravilan

Nr. CF vechi:6155Jina  
 Nr. topografic:2918

Adresa: Jud. Sibiu

Nr. Crt	Nr cadastral Nr. topografic	Suprafața* (mp)	Observații / Referințe
A1	104202	2.621	Sector cadastral:21 Teren neimprejmuit;

**B. Partea II. Proprietari și acte**

Inscrieri privitoare la dreptul de proprietate și alte drepturi reale		Referințe
<b>341 / 25/03/2002</b>		
Act Notarial nr. 345, din 01/01/2001 emis de NP POPA LUPAS ELISABETA;		
B1	Intabulare, drept de PROPRIETATE, cu titlu de drept intretinere, dobandit prin Conventie, cota actuala 1/2, cota initiala 1/2 1) <b>STRAULEA IOAN</b> , si sotia 2) <b>STRAULEA PARASCHIVA</b>	A1
B2	Intabulare, drept de PROPRIETATE, cu titlu de drept intretinere, dobandit prin Conventie, cota actuala 1/2, cota initiala 1/2 1) <b>BESCHIU MARIA LUCICA</b> 2) <b>BESCHIU VASILE</b> , si sotia	A1

**C. Partea III. SARCINI**

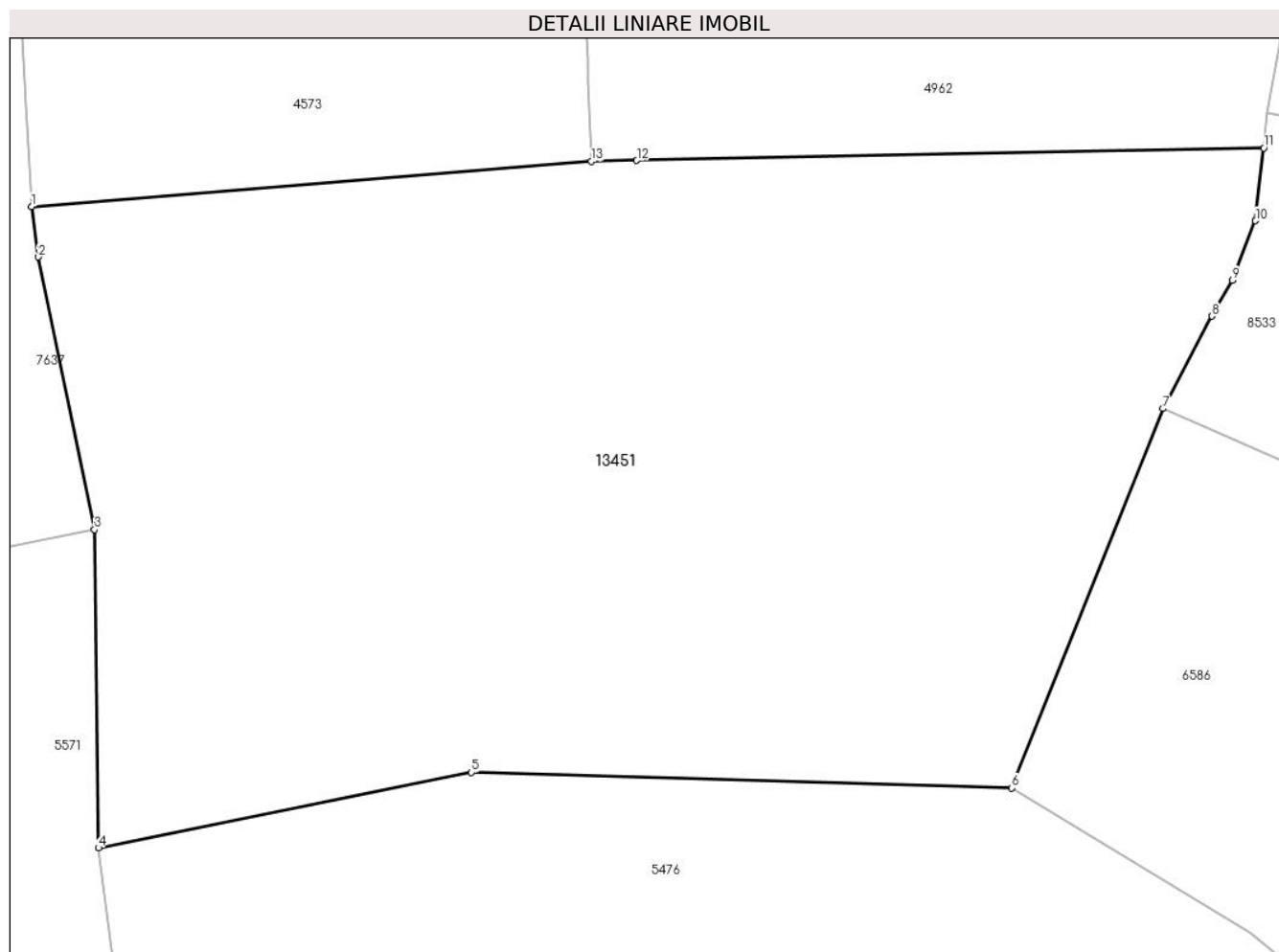
Inscrieri privind dezmembramintele dreptului de proprietate, drepturi reale de garanție și sarcini		Referințe
<b>341 / 25/03/2002</b>		
Act Notarial nr. 345, din 01/01/2001 emis de NP POPA LUPAS ELISAVETA;		
C1	Intabulare, drept de UZUFRACT VIAGER, dobandit prin Conventie, cota actuala 1/1, cota initiala 1/1 1) <b>CUNTAN NICOLAE</b>	A1

## Anexa Nr. 1 La Partea I

## Teren

Nr cadastral	Suprafața (mp)*	Observații / Referințe
104202	2.621	

\* Suprafața este determinată în planul de proiecție Stereo 70.



## Date referitoare la teren

Crt	Categorie folosință	Intravilan	Suprafața (mp)	Tarla	Parcelă	Nr. topo	Observații / Referințe
1	faneata	NU	2.461	27	2028/173	2918	
2	fânețe (F) - fânețe împădurite	NU	160	27	2028/173	2918	

## Lungime Segmente

1) Valorile lungimilor segmentelor sunt obținute din proiecție în plan.

Punct început	X / Y	Punct sfârșit	X / Y	Lungime segment (** (m)
1	397.263,45 475.678,541	2	397.263,881 475.675,373	3.197
2	397.263,881 475.675,373	3	397.267,402 475.658,253	17.478
3	397.267,402 475.658,253	4	397.267,653 475.638,277	19.978
4	397.267,653 475.638,277	5	397.291,086 475.643,024	23.909



Punct început	X / Y	Punct sfârșit	X / Y	Lungime segment (** (m)
5	397.291,086 475.643,024	6	397.325,022 475.642,039	33.95
6	397.325,022 475.642,039	7	397.334,513 475.665,854	25.637
7	397.334,513 475.665,854	8	397.337,607 475.671,655	6.575
8	397.337,607 475.671,655	9	397.338,877 475.673,914	2.592
9	397.338,877 475.673,914	10	397.340,33 475.677,64	3.999
10	397.340,33 475.677,64	11	397.340,847 475.682,211	4.6
11	397.340,847 475.682,211	12	397.301,465 475.681,433	39.39
12	397.301,465 475.681,433	13	397.298,616 475.681,377	2.85
13	397.298,616 475.681,377	1	397.263,45 475.678,541	35.28

\*\* Lungimile segmentelor sunt determinate în planul de proiecție Stereo 70 și sunt rotunjite la 1 milimetru.

\*\*\* Distanța dintre puncte este formată din segmente cumulate ce sunt mai mici decât valoarea 1 milimetru.



**DATE DESPRE IMOBILUL NR. 13452**

Oficiul de Cadastru și Publicitate Imobiliară SIBIU  
Biroul de Cadastru și Publicitate Imobiliară Saliste

**A. Partea I. Descrierea imobilului**

TEREN Extravilan

Nr. CF vechi:1239 JINA

Nr. topografic:parte din nr. top 3027

Adresa: Jud. Sibiu

Nr. Crt	Nr cadastral Nr. topografic	Suprafața* (mp)	Observații / Referințe
A1	104941	Din acte: 3.589 Masurata: 772	Sector cadastral:21 Teren neimprejmuț; , PARTIAL CF 104941 JINA

**B. Partea II. Proprietari și acte**

Inscrieri privitoare la dreptul de proprietate și alte drepturi reale		Referințe
<b>2794 / 07/03/1892</b>		
Act Notarial nr. 1341/1889, din 01/01/1889 emis de -;		
B1	Intabulare, drept de PROPRIETATE, cu titlu de moștenire, dobandit prin Succesiune, cota actuala 4/24, cota initiala 4/24 1) <b>STREULEA PAMFILIE</b>	A1
B2	Intabulare, drept de PROPRIETATE, cu titlu de moștenire, dobandit prin Succesiune, cota actuala 4/24, cota initiala 4/24 1) <b>STREULEA PARASCHIVA</b>	A1
<b>920 / 22/06/1934</b>		
Act Notarial nr. 895/2, din 05/03/1934 emis de -;		
B3	Intabulare, drept de PROPRIETATE, cu titlu de moștenire, dobandit prin Succesiune, cota actuala 1/24, cota initiala 1/24 1) <b>PODEAN DUMITRU</b> , minor	A1
B4	Intabulare, drept de PROPRIETATE, cu titlu de moștenire, dobandit prin Succesiune, cota actuala 1/24, cota initiala 1/24 1) <b>PODEAN PARASCHIVA</b> , minora	A1
B5	Intabulare, drept de PROPRIETATE, cu titlu de moștenire, dobandit prin Succesiune, cota actuala 1/24, cota initiala 1/24 1) <b>PODEAN AURELIA</b> , minora	A1
<b>945 / 04/03/1983</b>		
Act Notarial nr. 151, din 03/03/1983 emis de NOTARIATUL DE STAT JUDETEAN SIBIU;		
B6	Intabulare, drept de PROPRIETATE, cu titlu de moștenire, dobandit prin Succesiune, cota actuala 1/24, cota initiala 1/24 1) <b>PODEAN NICOLAE</b>	A1
<b>1626 / 25/09/1996</b>		
Act Notarial nr. 245, din 24/09/1996 emis de NP DRAGOMIR NICOLAE;		
B7	Intabulare, drept de PROPRIETATE, cu titlu de moștenire, dobandit prin Succesiune, cota actuala 12/24, cota initiala 12/24 1) <b>RADUTIU IOAN</b>	A1
<b>/</b>		
Act Administrativ nr. 15213, din 16/11/2023 emis de PRIMĂRIA COMUNEI JINA;		
B8	Se noteaza posesia factica asupra suprafetei de 772 mp in favoarea lui 1) <b>BESCHIU MARIA</b>	A1

**C. Partea III. SARCINI .**

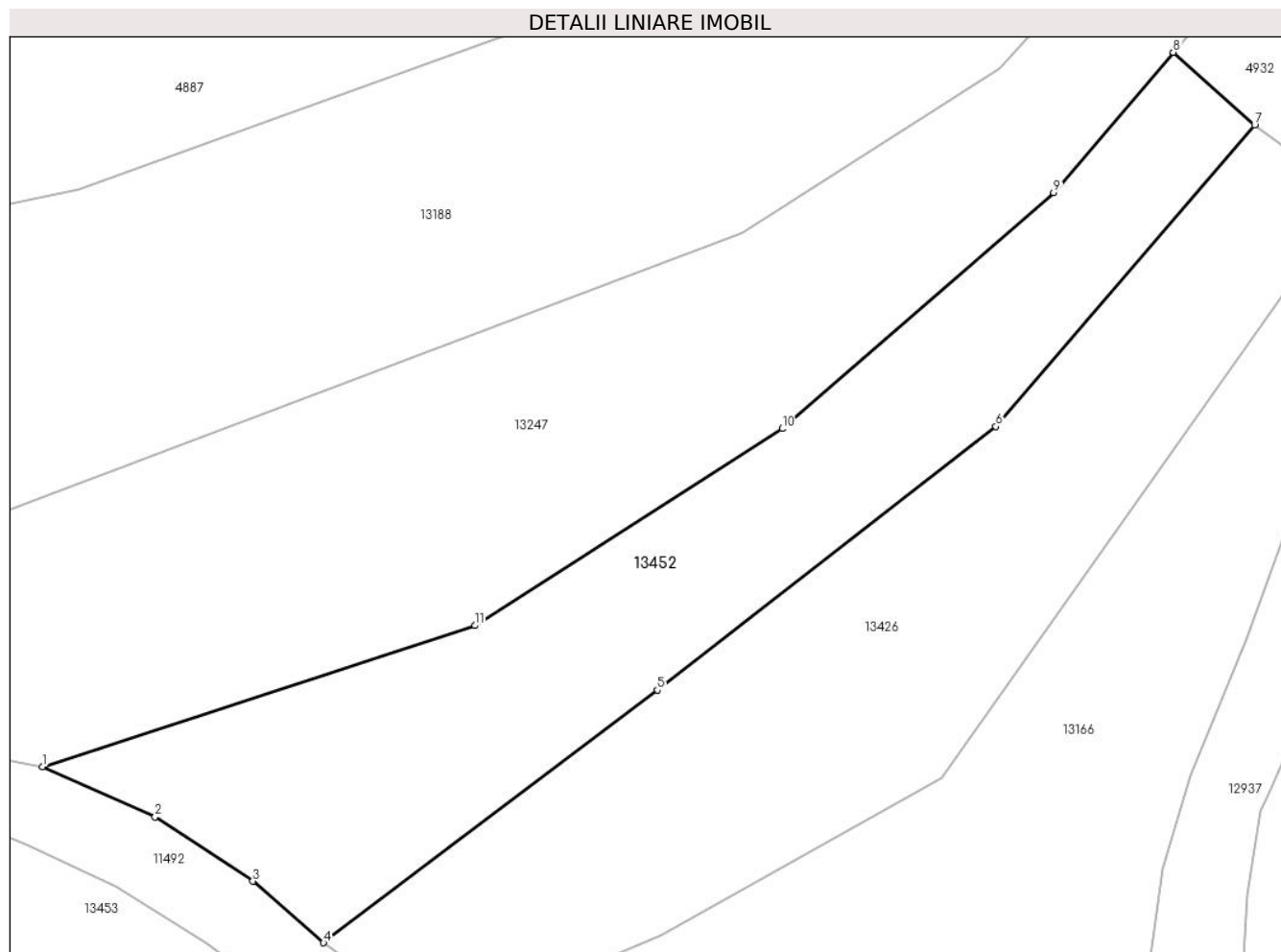
Inscrieri privind dezmembramintele dreptului de proprietate, drepturi reale de garanție și sarcini	Referințe
NU SUNT	

## Anexa Nr. 1 La Partea I

## Teren

Nr cadastral	Suprafața (mp)*	Observații / Referințe
104941	Din acte: 3.589 Masurata: 772	, PARȚIAL CF 104941 JINA

\* Suprafața este determinată în planul de proiecție Stereo 70.



## Date referitoare la teren

Crt	Categorie folosință	Intravilan	Suprafața (mp)	Tarla	Parcelă	Nr. topo	Observații / Referințe
1	faneata	NU	772	27	2028/272	parte din nr. top 3027	

## Lungime Segmente

1) Valorile lungimilor segmentelor sunt obținute din proiecție în plan.

Punct început	X / Y	Punct sfârșit	X / Y	Lungime segment (** (m)
1	397.247,138 474.689,185	2	397.254,116 474.686,058	7.647
2	397.254,116 474.686,058	3	397.260,186 474.682,074	7.261
3	397.260,186 474.682,074	4	397.264,571 474.678,247	5.82
4	397.264,571 474.678,247	5	397.285,297 474.693,937	25.995
5	397.285,297 474.693,937	6	397.306,329 474.710,296	26.645

Punct început	X / Y	Punct sfârșit	X / Y	Lungime segment (** (m)
6	397.306,329 474.710,296	7	397.322,395 474.729,026	24.676
7	397.322,395 474.729,026	8	397.317,335 474.733,532	6.776
8	397.317,335 474.733,532	9	397.309,913 474.724,827	11.44
9	397.309,913 474.724,827	10	397.293,063 474.710,17	22.333
10	397.293,063 474.710,17	11	397.273,975 474.697,943	22.668
11	397.273,975 474.697,943	1	397.247,138 474.689,185	28.23

\*\* Lungimile segmentelor sunt determinate în planul de proiecție Stereo 70 și sunt rotunjite la 1 milimetru.

\*\*\* Distanța dintre puncte este formată din segmente cumulate ce sunt mai mici decât valoarea 1 milimetru.



**DATE DESPRE IMOBILUL NR. 13453**

Oficiul de Cadastru și Publicitate Imobiliară SIBIU  
Biroul de Cadastru și Publicitate Imobiliară Saliste

**A. Partea I. Descrierea imobilului**

TEREN Extravilan

Nr. CF vechi:1239 JINA

Nr. topografic:parte din nr. top 3027

Adresa: Jud. Sibiu

Nr. Crt	Nr cadastral Nr. topografic	Suprafața* (mp)	Observații / Referințe
A1	104941	Din acte: 3.589 Masurata: 1.488	Sector cadastral:31 Teren imprejmuit; , PARȚIAL CF 104941 JINA

**B. Partea II. Proprietari și acte**

Inscrieri privitoare la dreptul de proprietate și alte drepturi reale	Referințe	
<b>2794 / 07/03/1892</b>		
Act Notarial nr. 1341/1889, din 01/01/1889 emis de -;		
B1	Intabulare, drept de PROPRIETATE, cu titlu de moștenire, dobandit prin Succesiune, cota actuala 4/24, cota initiala 4/24 1) <b>STREULEA PAMFILIE</b>	A1
B2	Intabulare, drept de PROPRIETATE, cu titlu de moștenire, dobandit prin Succesiune, cota actuala 4/24, cota initiala 4/24 1) <b>STREULEA PARASCHIVA</b>	A1
<b>920 / 22/06/1934</b>		
Act Notarial nr. 895/2, din 05/03/1934 emis de -;		
B3	Intabulare, drept de PROPRIETATE, cu titlu de moștenire, dobandit prin Succesiune, cota actuala 1/24, cota initiala 1/24 1) <b>PODEAN DUMITRU</b> , minor	A1
B4	Intabulare, drept de PROPRIETATE, cu titlu de moștenire, dobandit prin Succesiune, cota actuala 1/24, cota initiala 1/24 1) <b>PODEAN PARASCHIVA</b> , minora	A1
B5	Intabulare, drept de PROPRIETATE, cu titlu de moștenire, dobandit prin Succesiune, cota actuala 1/24, cota initiala 1/24 1) <b>PODEAN AURELIA</b> , minora	A1
<b>945 / 04/03/1983</b>		
Act Notarial nr. 151, din 03/03/1983 emis de NOTARIATUL DE STAT JUDETEAN SBIU;		
B6	Intabulare, drept de PROPRIETATE, cu titlu de moștenire, dobandit prin Succesiune, cota actuala 1/24, cota initiala 1/24 1) <b>PODEAN NICOLAE</b>	A1
<b>1626 / 25/09/1996</b>		
Act Notarial nr. 245, din 24/09/1996 emis de NP DRAGOMIR NICOLAE;		
B7	Intabulare, drept de PROPRIETATE, cu titlu de moștenire, dobandit prin Succesiune, cota actuala 12/24, cota initiala 12/24 1) <b>RADUTIU IOAN</b>	A1
<b>/</b>		
Act Administrativ nr. 15212, din 16/11/2023 emis de PRIMĂRIA COMUNEI JINA;		
B8	Se noteaza posesia factica asupra suprafetei de 1488 mp in favoarea lui 1) <b>BESCHIU MARIA</b>	A1

**C. Partea III. SARCINI .**

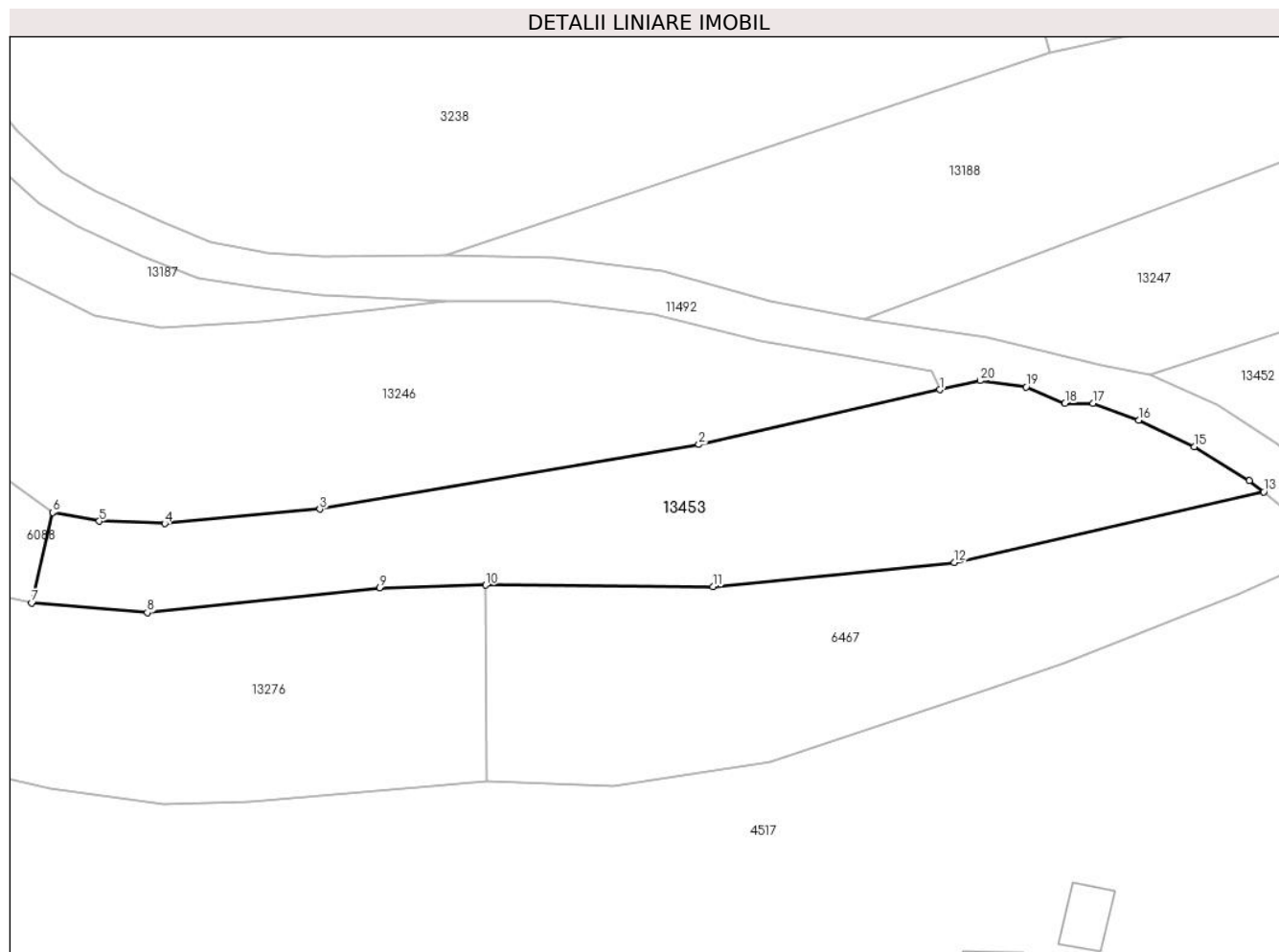
Inscrieri privind dezmembramintele dreptului de proprietate, drepturi reale de garanție și sarcini	Referințe
NU SUNT	

## Anexa Nr. 1 La Partea I

## Teren

Nr cadastral	Suprafața (mp)*	Observații / Referințe
104941	Din acte: 3.589 Masurata: 1.488	, PARȚIAL CF 104941 JINA

\* Suprafața este determinată în planul de proiecție Stereo 70.



## Date referitoare la teren

Crt	Categorie folosință	Intra vilan	Suprafața (mp)	Tarla	Parcelă	Nr. topo	Observații / Referințe
1	faneata	NU	1.488	34	2238/3	parte din nr. top 3027	

## Lungime Segmente

1) Valorile lungimilor segmentelor sunt obținute din proiecție în plan.

Punct început	X / Y	Punct sfârșit	X / Y	Lungime segment (** (m)
1	397.225,486 474.687,575	2	397.200,688 474.681,932	25.432
2	397.200,688 474.681,932	3	397.161,664 474.675,279	39.587
3	397.161,664 474.675,279	4	397.145,697 474.673,798	16.036
4	397.145,697 474.673,798	5	397.138,948 474.674,046	6.754
5	397.138,948 474.674,046	6	397.134,125 474.674,942	4.906



Punct început	X / Y	Punct sfârșit	X / Y	Lungime segment (** (m)
6	397.134,125 474.674,942	7	397.131,974 474.665,615	9.572
7	397.131,974 474.665,615	8	397.143,881 474.664,631	11.948
8	397.143,881 474.664,631	9	397.167,802 474.667,159	24.054
9	397.167,802 474.667,159	10	397.178,731 474.667,462	10.933
10	397.178,731 474.667,462	11	397.202,126 474.667,282	23.396
11	397.202,126 474.667,282	12	397.226,985 474.669,799	24.986
12	397.226,985 474.669,799	13	397.258,86 474.677,055	32.69
13	397.258,86 474.677,055	14	397.257,368 474.678,211	1.887
14	397.257,368 474.678,211	15	397.251,712 474.681,716	6.654
15	397.251,712 474.681,716	16	397.245,975 474.684,441	6.351
16	397.245,975 474.684,441	17	397.241,267 474.686,202	5.027
17	397.241,267 474.686,202	18	397.238,389 474.686,173	2.878
18	397.238,389 474.686,173	19	397.234,387 474.687,862	4.344
19	397.234,387 474.687,862	20	397.229,648 474.688,522	4.785
20	397.229,648 474.688,522	1	397.225,486 474.687,575	4.268

\*\* Lungimile segmentelor sunt determinate în planul de proiecție Stereo 70 și sunt rotunjite la 1 milimetru.

\*\*\* Distanța dintre puncte este formată din segmente cumulate ce sunt mai mici decât valoarea 1 milimetru.





## DATE DESPRE IMOBILUL NR. 13454

Oficiul de Cadastru și Publicitate Imobiliară SIBIU  
Biroul de Cadastru și Publicitate Imobiliară Saliste

## A. Partea I. Descrierea imobilului

TEREN Extravilan

Nr. CF vechi:1842 Jina

Nr. topografic:parte din nr. top 2288, 2289

Adresa: Jud. Sibiu

Nr. Crt	Nr cadastral Nr. topografic	Suprafața* (mp)	Observații / Referințe
A1	102289	Din acte: 13.672 Masurata: 5.978	Sector cadastral:2 Teren neimprejmuit; ; PARTIAL CF 102289 UAT JINA

## B. Partea II. Proprietari și acte

Inscrieri privitoare la dreptul de proprietate și alte drepturi reale	Referințe
<b>190 / 27/03/1922</b>	
Act Notarial nr. -, din 04/07/1921 emis de -;	
B1	A1
Intabulare, drept de PROPRIETATE, cu titlu de drept donatie, dobandit prin Conventie, cota actuala 8/32, cota initiala 2/8	
1) VLAD IOANA, N.PAMFILOIU	
OBSERVATII: (provenita din conversia CF 1842 Jina)	
<b>1217 / 01/10/1934</b>	
Hotarare Judecatoreasca nr. 1393/1919, din 01/01/1919 emis de JUDECATORIA MIERCUREA SIBIULUI;	
B2	A1
Intabulare, drept de PROPRIETATE, cu titlu de drept mostenire, dobandit prin Succesiune, cota actuala 4/32, cota initiala 1/8	
1) HULEA IOAN	
OBSERVATII: (provenita din conversia CF 1842 Jina)	
B3	A1
Intabulare, drept de PROPRIETATE, cu titlu de drept mostenire, dobandit prin Succesiune, cota actuala 4/32, cota initiala 1/8	
1) HULEA MARIA, minora	
OBSERVATII: (provenita din conversia CF 1842 Jina)	
<b>394 / 21/07/1964</b>	
Act Notarial nr. 215/1964, din 01/01/1964 emis de NOTARIATUL DE STAT SEBES;	
B4	A1
Intabulare, drept de PROPRIETATE, cu titlu de drept mostenire, dobandit prin Succesiune, cota actuala 1/32, cota initiala 1/32	
1) STOICA MARIA	
OBSERVATII: (provenita din conversia CF 1842 Jina)	
B5	A1
Intabulare, drept de PROPRIETATE, cu titlu de drept mostenire, dobandit prin Succesiune, cota actuala 1/32, cota initiala 1/32	
1) BESCHIU ILEANA	
OBSERVATII: (provenita din conversia CF 1842 Jina)	
<b>697 / 14/10/1965</b>	
Act Notarial nr. 51/1964, din 01/01/1964 emis de NOTARIATUL DE STAT AL RAIONULUI SEBES;	
B6	A1
Intabulare, drept de PROPRIETATE, cu titlu de drept mostenire, dobandit prin Succesiune, cota actuala 1/32, cota initiala 1/32	
1) BIRSAN MELANIA	
OBSERVATII: (provenita din conversia CF 1842 Jina)	
B7	A1
Intabulare, drept de PROPRIETATE, cu titlu de drept mostenire, dobandit prin Succesiune, cota actuala 1/32, cota initiala 1/32	
1) BUDRALA MARIA	
OBSERVATII: (provenita din conversia CF 1842 Jina)	
B8	A1
Intabulare, drept de PROPRIETATE, cu titlu de drept mostenire, dobandit prin Succesiune, cota actuala 1/32, cota initiala 1/32	
1) BIRSAN ANICA	
OBSERVATII: (provenita din conversia CF 1842 Jina)	
B9	A1
Intabulare, drept de PROPRIETATE, cu titlu de drept mostenire, dobandit prin Succesiune, cota actuala 1/32, cota initiala 1/32	
1) BIRSAN GHEORGHE	
OBSERVATII: (provenita din conversia CF 1842 Jina)	
<b>1827 / 15/06/1970</b>	
Act Notarial nr. 422/1970, din 01/01/1970 emis de NOTARIATUL DE STAT JUDETEAN SIBIU (sentinta civila nr. 3992/1969 in dosar nr.3986/1969 a Judecatoriei Sibiu);	

Inscrieri privitoare la dreptul de proprietate și alte drepturi reale		Referințe
B10	Intabulare, drept de PROPRIETATE, cu titlu de drept mostenire, dobandit prin Succesiune, cota actuala 2/32, cota initiala 2/32 1) <b>BUDRALA DUMITRU</b> <i>OBSERVATII: (provenita din conversia CF 1842 Jina)</i>	A1
<b>5430 / 16/09/1974</b>		
Act Notarial nr. 590/1974, din 01/01/1974 emis de NOTARIATUL DE STAT JUDETEAN SIBIU;		
B11	Intabulare, drept de PROPRIETATE, cu titlu de drept mostenire, dobandit prin Succesiune, cota actuala 4/32, cota initiala 1/8 1) <b>STREULEA MARIA, N.BESCHIU</b> <i>OBSERVATII: (provenita din conversia CF 1842 Jina)</i>	A1
<b>122 / 02/02/1999</b>		
Act Notarial nr. 2289, din 17/12/1998 emis de NP DRAGOMIR NICOLAE;		
B12	Intabulare, drept de PROPRIETATE, cu titlu de drept cumparare, dobandit prin Conventie, cota actuala 4/32, cota initiala 4/32 1) <b>BORDEAN DUMITRU</b> 2) <b>BORDEAN MARIA, si sotul</b> <i>OBSERVATII: (provenita din conversia CF 1842 Jina)</i>	A1
/		
Act Administrativ nr. 15576, din 21/11/2023 emis de PRIMĂRIA COMUNEI JINA;		
B13	Se noteaza posesia factica asupra suprafetei de 5978 mp in favoarea 1) <b>TOADER PETRU-IULIAN</b> 2) <b>TOADER ELENA</b>	A1

**C. Partea III. SARCINI .**

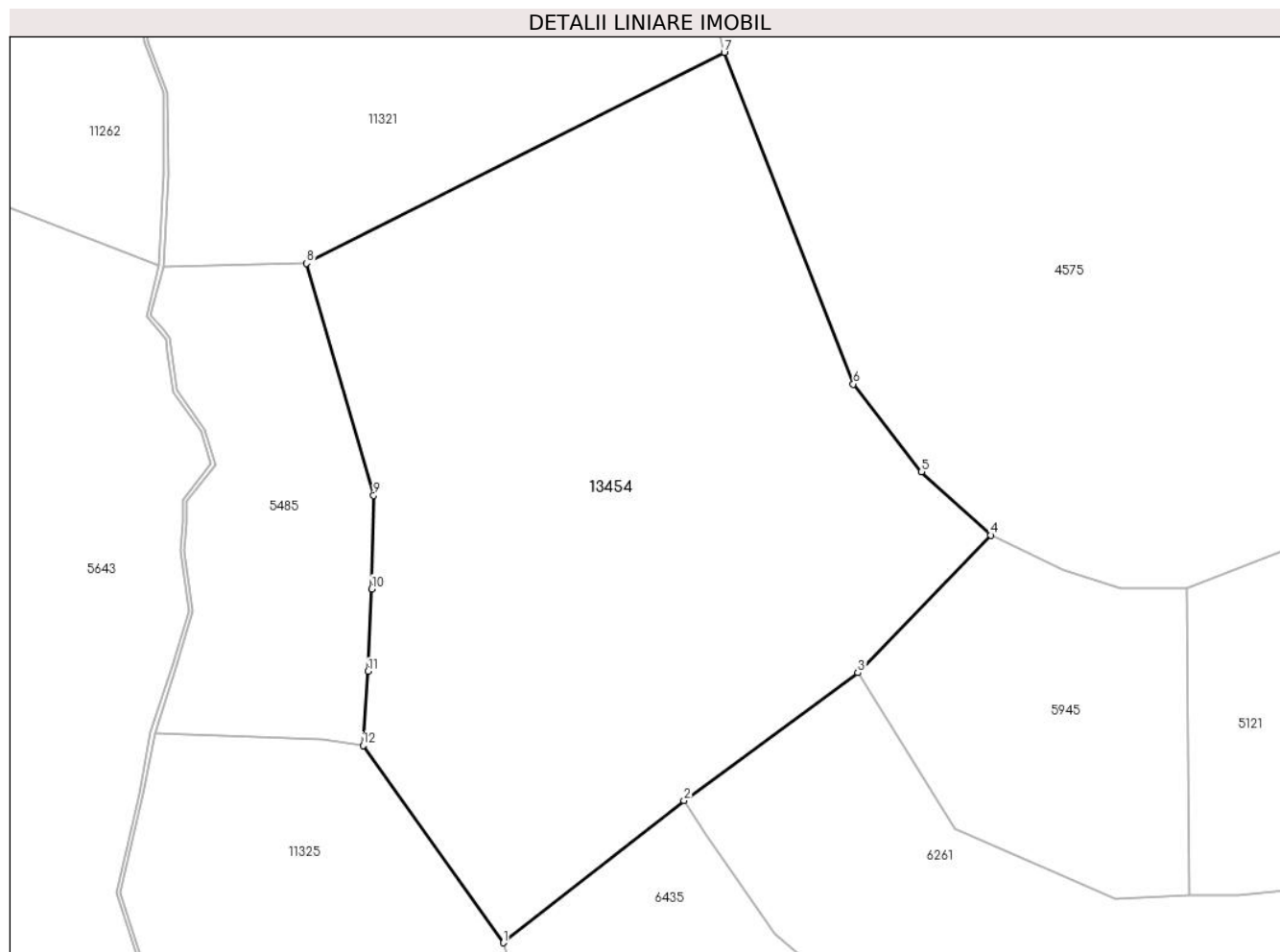
Inscrieri privind dezmembramintele dreptului de proprietate, drepturi reale de garanție și sarcini	Referințe
NU SUNT	

## Anexa Nr. 1 La Partea I

## Teren

Nr cadastral	Suprafața (mp)*	Observații / Referințe
102289	Din acte: 13.672 Masurata: 5.978	; PARTIAL CF 102289 UAT JINA

\* Suprafața este determinată în planul de proiecție Stereo 70.



## Date referitoare la teren

Crt	Categorie folosință	Intra vilan	Suprafața (mp)	Tarla	Parcelă	Nr. topo	Observații / Referințe
1	fânețe (F) - fânețe împădurite	NU	5.978	5	194/40	parte din nr. top 2288, 2289	

## Lungime Segmente

1) Valorile lungimilor segmentelor sunt obținute din proiecție în plan.

Punct început	X / Y	Punct sfârșit	X / Y	Lungime segment (** (m)
1	395.656,828 476.462,021	2	395.680,605 476.480,733	30.257
2	395.680,605 476.480,733	3	395.703,516 476.497,578	28.437
3	395.703,516 476.497,578	4	395.721,0 476.515,689	25.173
4	395.721,0 476.515,689	5	395.711,908 476.524,05	12.352

Punct început	X / Y	Punct sfârșit	X / Y	Lungime segment (** (m)
5	395.711,908 476.524,05	6	395.702,915 476.535,601	14.639
6	395.702,915 476.535,601	7	395.685,916 476.579,279	46.869
7	395.685,916 476.579,279	8	395.630,916 476.551,5	61.617
8	395.630,916 476.551,5	9	395.639,726 476.520,934	31.81
9	395.639,726 476.520,934	10	395.639,466 476.508,62	12.317
10	395.639,466 476.508,62	11	395.639,023 476.497,765	10.864
11	395.639,023 476.497,765	12	395.638,337 476.488,005	9.784
12	395.638,337 476.488,005	1	395.656,828 476.462,021	31.892

\*\* Lungimile segmentelor sunt determinate în planul de proiecție Stereo 70 și sunt rotunjite la 1 milimetru.

\*\*\* Distanța dintre puncte este formată din segmente cumulate ce sunt mai mici decât valoarea 1 milimetru.

**DATE DESPRE IMOBILUL NR. 13456**

Oficiul de Cadastru și Publicitate Imobiliară SIBIU  
Biroul de Cadastru și Publicitate Imobiliară Saliste

**A. Partea I. Descrierea imobilului**

TEREN Extravilan

Adresa: Jud. Sibiu

Nr. Crt	Nr cadastral Nr. topografic	Suprafața* (mp)	Observații / Referințe
A1		1.859	Sector cadastral:58 Teren neimprejmut;

**B. Partea II. Proprietari și acte**

Inscrieri privitoare la dreptul de proprietate și alte drepturi reale		Referințe
/		
Act Normativ nr. 7, din 13/03/1996 emis de PARLAMENTUL ROMÂNIEI;		
B1	Intabulare, drept de PROPRIETATE, dobândit prin Lege, cota actuala 1/1, cota initiala 1/1 1) NEIDENTIFICAT NEIDENTIFICAT	A1
Act Administrativ nr. 15179, din 16/11/2023 emis de PRIMĂRIA COMUNEI JINA;		
B2	Se noteaza posesia factica asupra suprafetei de 1859 mp in favoarea lui 1) BÎRSAN GHEORGHE	A1

**C. Partea III. SARCINI .**

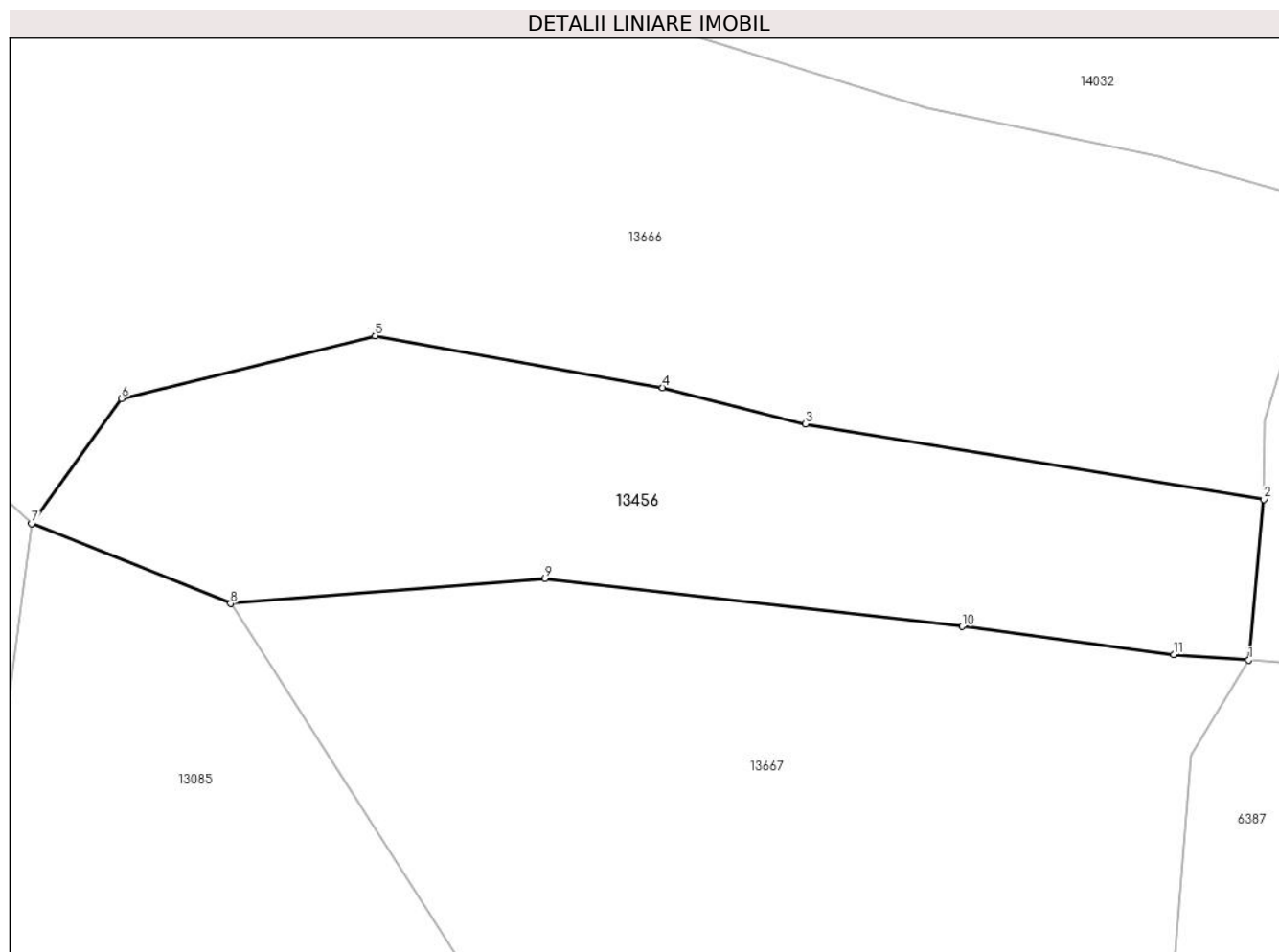
Inscrieri privind dezmembramintele dreptului de proprietate, drepturi reale de garanție și sarcini	Referințe
NU SUNT	

## Anexa Nr. 1 La Partea I

## Teren

Nr cadastral	Suprafața (mp)*	Observații / Referințe
	1.859	

\* Suprafața este determinată în planul de proiecție Stereo 70.



## Date referitoare la teren

Crt	Categorie folosință	Intravilan	Suprafața (mp)	Tarla	Parcelă	Nr. topo	Observații / Referințe
1	fânețe (F) - fânețe împădurite	NU	1.859	24	1686/68	-	

## Lungime Segmente

1) Valorile lungimilor segmentelor sunt obținute din proiecție în plan.

Punct început	X / Y	Punct sfârșit	X / Y	Lungime segment (** (m))
1	399.755,284 473.174,495	2	399.756,621 473.188,791	14.358
2	399.756,621 473.188,791	3	399.715,813 473.195,489	41.354
3	399.715,813 473.195,489	4	399.703,127 473.198,73	13.093
4	399.703,127 473.198,73	5	399.677,54 473.203,325	25.996



Punct început	X / Y	Punct sfârșit	X / Y	Lungime segment (** (m)
5	399.677,54 473.203,325	6	399.654,949 473.197,769	23.264
6	399.654,949 473.197,769	7	399.646,953 473.186,631	13.711
7	399.646,953 473.186,631	8	399.664,681 473.179,516	19.102
8	399.664,681 473.179,516	9	399.692,636 473.181,744	28.044
9	399.692,636 473.181,744	10	399.729,761 473.177,48	37.369
10	399.729,761 473.177,48	11	399.748,619 473.174,973	19.024
11	399.748,619 473.174,973	1	399.755,284 473.174,495	6.682

\*\* Lungimile segmentelor sunt determinate în planul de proiecție Stereo 70 și sunt rotunjite la 1 milimetru.

\*\*\* Distanța dintre puncte este formată din segmente cumulate ce sunt mai mici decât valoarea 1 milimetru.



**DATE DESPRE IMOBILUL NR. 13457**

Oficiul de Cadastru și Publicitate Imobiliară SIBIU  
Biroul de Cadastru și Publicitate Imobiliară Saliste

**A. Partea I. Descrierea imobilului**

TEREN Extravilan

Adresa: Jud. Sibiu

Nr. Crt	Nr cadastral Nr. topografic	Suprafața* (mp)	Observații / Referințe
A1		1.812	Sector cadastral:22 Teren neimprejmit;

**B. Partea II. Proprietari și acte**

Inscrieri privitoare la dreptul de proprietate și alte drepturi reale		Referințe
/		
Act Normativ nr. 7, din 13/03/1996 emis de PARLAMENTUL ROMÂNIEI;		
B1	Intabulare, drept de PROPRIETATE, dobândit prin Lege, cota actuala 1/1, cota initiala 1/1 1) NEIDENTIFICAT NEIDENTIFICAT	A1
Act Administrativ nr. 11412, din 15/09/2023 emis de PRIMĂRIA COMUNEI JINA;		
B2	Se noteaza posesia factica asupra suprafetei de 1812 mp in favoarea lui 1) BESCHIU MONICA 2) BESCHIU DUMITRU	A1

**C. Partea III. SARCINI .**

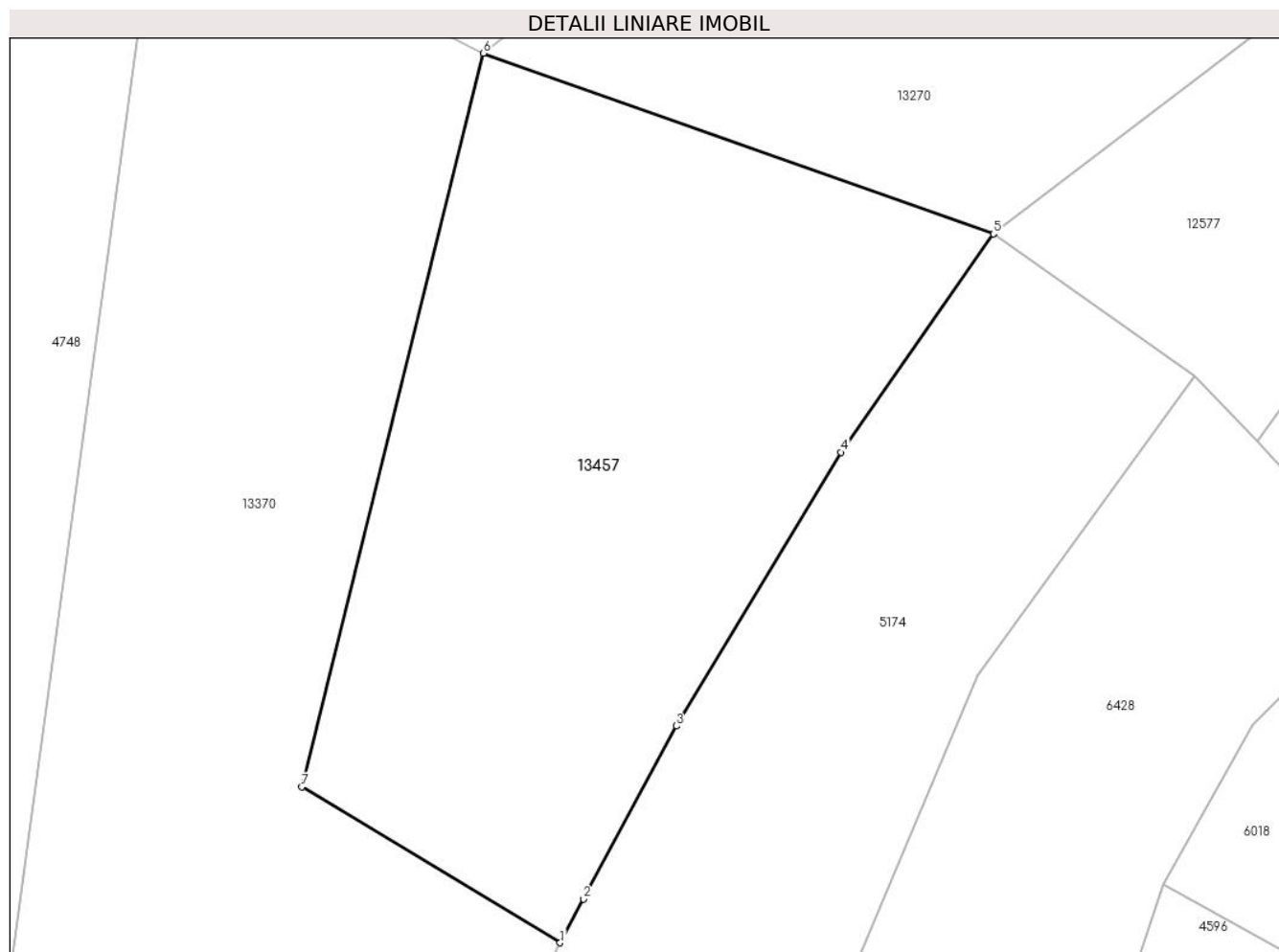
Inscrieri privind dezmembramintele dreptului de proprietate, drepturi reale de garanție și sarcini	Referințe
NU SUNT	

## Anexa Nr. 1 La Partea I

## Teren

Nr cadastral	Suprafața (mp)*	Observații / Referințe
	1.812	

\* Suprafața este determinată în planul de proiecție Stereo 70.



## Date referitoare la teren

Crt	Categorie folosință	Intra vilan	Suprafața (mp)	Tarla	Parcelă	Nr. topo	Observații / Referințe
1	faneata	NU	1.812	26	1954/72, 1907/2	-	

## Lungime Segmente

1) Valorile lungimilor segmentelor sunt obținute din proiecție în plan.

Punct început	X / Y	Punct sfârșit	X / Y	Lungime segment (** (m)
1	397.800,227 475.916,772	2	397.801,999 475.920,066	3.74
2	397.801,999 475.920,066	3	397.808,992 475.933,075	14.769
3	397.808,992 475.933,075	4	397.821,389 475.953,641	24.013
4	397.821,389 475.953,641	5	397.832,841 475.970,086	20.04
5	397.832,841 475.970,086	6	397.794,462 475.983,663	40.71

Punct început	X / Y	Punct sfârșit	X / Y	Lungime segment (** (m)
6	397.794,462 475.983,663	7	397.780,802 475.928,493	56.836
7	397.780,802 475.928,493	1	397.800,227 475.916,772	22.687

\*\* Lungimile segmentelor sunt determinate în planul de proiecție Stereo 70 și sunt rotunjite la 1 milimetru.

\*\*\* Distanța dintre puncte este formată din segmente cumulate ce sunt mai mici decât valoarea 1 milimetru.



**DATE DESPRE IMOBILUL NR. 13458**

Oficiul de Cadastru și Publicitate Imobiliară SIBIU  
Biroul de Cadastru și Publicitate Imobiliară Saliste

**A. Partea I. Descrierea imobilului**

TEREN Extravilan

Adresa: Jud. Sibiu

Nr. Crt	Nr cadastral Nr. topografic	Suprafața* (mp)	Observații / Referințe
A1		4.425	Sector cadastral:2 Teren neimprejmuit;

**B. Partea II. Proprietari și acte**

Inscrieri privitoare la dreptul de proprietate și alte drepturi reale		Referințe
/		
Act Normativ nr. 7, din 13/03/1996 emis de PARLAMENTUL ROMÂNIEI;		
B1	Intabulare, drept de PROPRIETATE, dobândit prin Lege, cota actuala 1/1, cota initiala 1/1 1) NEIDENTIFICAT NEIDENTIFICAT	A1
Act Administrativ nr. 15180, din 16/11/2023 emis de PRIMĂRIA COMUNEI JINA;		
B2	Se noteaza posesia factica asupra suprafetei de 4425 mp in favoarea lui 1) DORDEA IOAN	A1

**C. Partea III. SARCINI .**

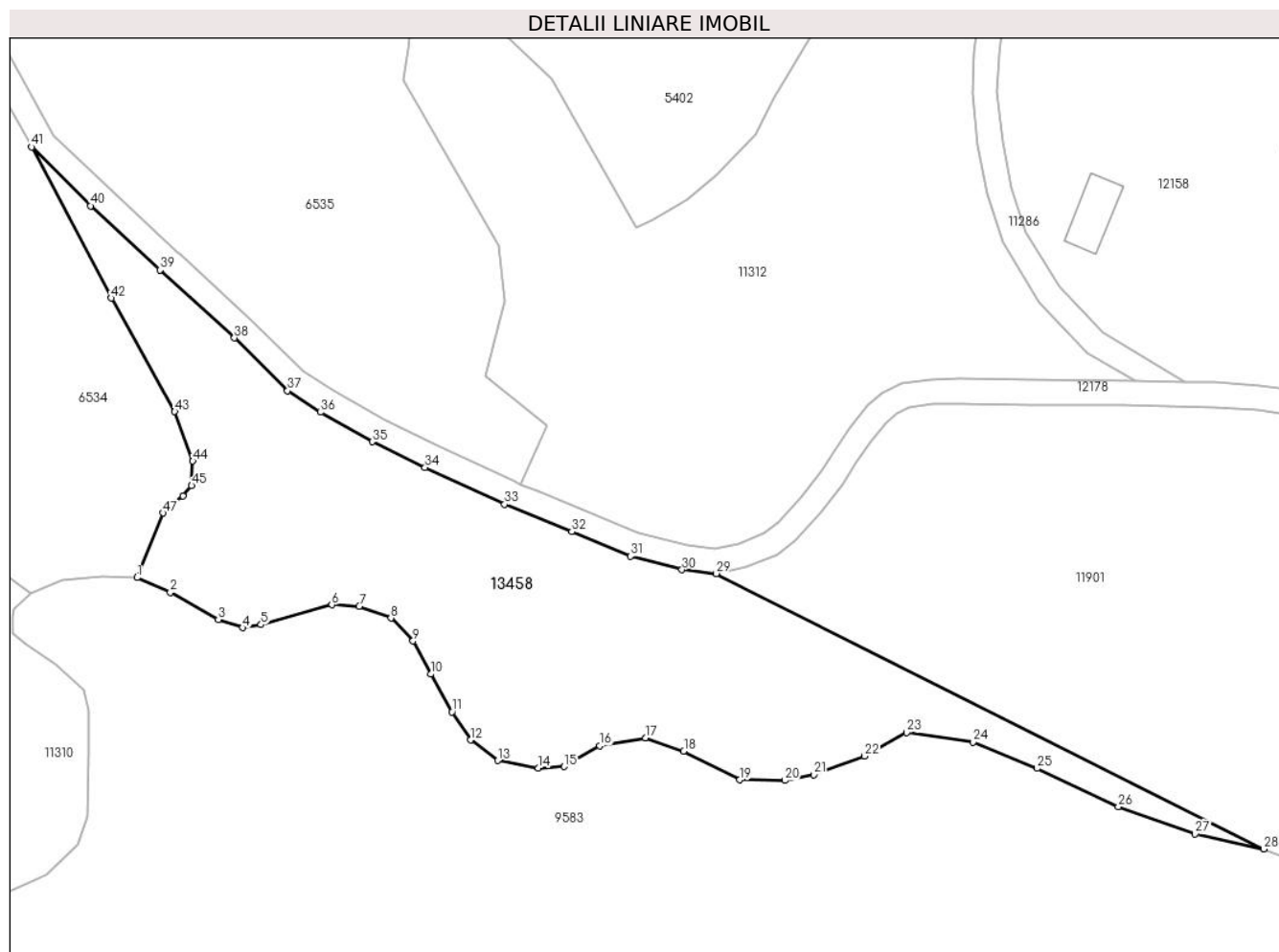
Inscrieri privind dezmembramintele dreptului de proprietate, drepturi reale de garanție și sarcini	Referințe
NU SUNT	

## Anexa Nr. 1 La Partea I

## Teren

Nr cadastral	Suprafața (mp)*	Observații / Referințe
	4.425	

\* Suprafața este determinată în planul de proiecție Stereo 70.



## Date referitoare la teren

Crt	Categorie folosință	Intravilan	Suprafața (mp)	Tarla	Parcelă	Nr. topo	Observații / Referințe
1	fânețe (F) - fânețe împădurite	NU	4.425	5	194/79	-	

## Lungime Segmente

1) Valorile lungimilor segmentelor sunt obținute din proiecție în plan.

Punct început	X / Y	Punct sfârșit	X / Y	Lungime segment	Punct început	X / Y	Punct sfârșit	X / Y	Lungime segment	Punct început	X / Y	Punct sfârșit	X / Y	Lungime segment
1	393.958,447 476.920,437	2	393.963,816 476.918,051	5.875	2	393.963,816 476.918,051	3	393.971,571 476.913,637	8.923	3	393.971,571 476.913,637	4	393.975,507 476.912,325	4.149
4	393.975,507 476.912,325	5	393.978,49 476.912,802	3.021	5	393.978,49 476.912,802	6	393.989,943 476.916,023	11.897	6	393.989,943 476.916,023	7	393.994,357 476.915,785	4.42
7	393.994,357 476.915,785	8	393.999,487 476.913,876	5.474	8	393.999,487 476.913,876	9	394.003,066 476.910,177	5.147	9	394.003,066 476.910,177	10	394.005,929 476.904,809	6.084
10	394.005,929 476.904,809	11	394.009,389 476.898,725	6.999	11	394.009,389 476.898,725	12	394.012,372 476.894,191	5.427	12	394.012,372 476.894,191	13	394.016,786 476.890,851	5.535
13	394.016,786 476.890,851	14	394.023,347 476.889,658	6.669	14	394.023,347 476.889,658	15	394.027,523 476.889,896	4.183	15	394.027,523 476.889,896	16	394.033,249 476.893,237	6.629



Punct început	X / Y	Punct sfârșit	X / Y	Lungime segment	Punct început	X / Y	Punct sfârșit	X / Y	Lungime segment	Punct început	X / Y	Punct sfârșit	X / Y	Lungime segment
16	394.033,249 476.893,237	17	394.040,646 476.894,549	7.512	17	394.040,646 476.894,549	18	394.046,85 476.892,402	6.565	18	394.046,85 476.892,402	19	394.055,916 476.887,749	10.19
19	394.055,916 476.887,749	20	394.063,194 476.887,63	7.279	20	394.063,194 476.887,63	21	394.067,847 476.888,584	4.75	21	394.067,847 476.888,584	22	394.076,078 476.891,567	8.755
22	394.076,078 476.891,567	23	394.082,879 476.895,384	7.799	23	394.082,879 476.895,384	24	394.093,623 476.893,84	10.85 4	24	394.093,623 476.893,84	25	394.104,014 476.889,581	11.23
25	394.104,014 476.889,581	26	394.117,145 476.883,423	14.50 3	26	394.117,145 476.883,423	27	394.129,555 476.878,973	13.18 4	27	394.129,555 476.878,973	28	394.140,648 476.876,564	11.35 2
28	394.140,648 476.876,564	29	394.052,115 476.921,071	99.09 1	29	394.052,115 476.921,071	30	394.046,567 476.921,689	5.582	30	394.046,567 476.921,689	31	394.038,268 476.923,89	8.586
31	394.038,268 476.923,89	32	394.028,731 476.927,837	10.32 1	32	394.028,731 476.927,837	33	394.017,863 476.932,257	11.73 2	33	394.017,863 476.932,257	34	394.005,013 476.938,213	14.16 3
34	394.005,013 476.938,213	35	393.996,446 476.942,371	9.523	35	393.996,446 476.942,371	36	393.988,097 476.947,148	9.619	36	393.988,097 476.947,148	37	393.982,783 476.950,62	6.348
37	393.982,783 476.950,62	38	393.974,175 476.959,143	12.11 4	38	393.974,175 476.959,143	39	393.962,204 476.970,137	16.25 3	39	393.962,204 476.970,137	40	393.950,909 476.980,506	15.33 3
40	393.950,909 476.980,506	41	393.941,38 476.990,008	13.45 7	41	393.941,38 476.990,008	42	393.954,29 476.965,595	27.61 6	42	393.954,29 476.965,595	43	393.964,535 476.947,255	21.00 8
43	393.964,535 476.947,255	44	393.967,448 476.939,253	8.516	44	393.967,448 476.939,253	45	393.967,263 476.935,28	3.977	45	393.967,263 476.935,28	46	393.965,835 476.933,614	2.194
46	393.965,835 476.933,614	47	393.962,672 476.930,867	4.189	47	393.962,672 476.930,867	1	393.958,447 476.920,437	11.25 3					

\*\* Lungimile segmentelor sunt determinate în planul de proiecție Stereo 70 și sunt rotunjite la 1 milimetru.

\*\*\* Distanța dintre puncte este formată din segmente cumulate ce sunt mai mici decât valoarea 1 milimetru.



**DATE DESPRE IMOBILUL NR. 13459**

Oficiul de Cadastru și Publicitate Imobiliară SIBIU  
Biroul de Cadastru și Publicitate Imobiliară Saliste

**A. Partea I. Descrierea imobilului**

TEREN Extravilan

Nr. CF vechi:4418 Jina

Nr. topografic:parte din nr. top 3003

Adresa: Jud. Sibiu

Nr. Crt	Nr cadastral Nr. topografic	Suprafața* (mp)	Observații / Referințe
A1	101836	Din acte: 10.333 Masurata: 3.100	Sector cadastral:21 Teren neimpregmuit; ; PARTIAL CF 101836 UAT JINA

**B. Partea II. Proprietari și acte**

Inscrieri privitoare la dreptul de proprietate și alte drepturi reale		Referințe
<b>1104 / 23/07/1930</b>		
Act Administrativ nr. 0, din 01/01/1930 emis de -;		
B1	Intabulare, drept de PROPRIETATE, dobandit prin Constituire, cota actuala 2/3, cota initiala 2/3 1) <b>BUDRALA DUMITRU</b> <i>OBSERVATII: (provenita din conversia CF 4418 Jina)</i>	A1
Act Notarial nr. 0, din 10/07/1930 emis de -;		
B2	Intabulare, drept de PROPRIETATE, cu titlu de cumpărare, dobandit prin Conventie, cota actuala 1/3, cota initiala 1/3 1) <b>RAHOVEAN PAVEL</b> <i>OBSERVATII: (provenita din conversia CF 4418 Jina)</i>	A1
/		
Act Administrativ nr. 15577, din 21/11/2023 emis de PRIMĂRIA COMUNEI JINA;		
B3	Se noteaza posesia factica asupra suprafetei de 3100 mp in favoarea lui 1) <b>BESCHIU MONICA</b> 2) <b>BESCHIU DUMITRU</b>	A1

**C. Partea III. SARCINI .**

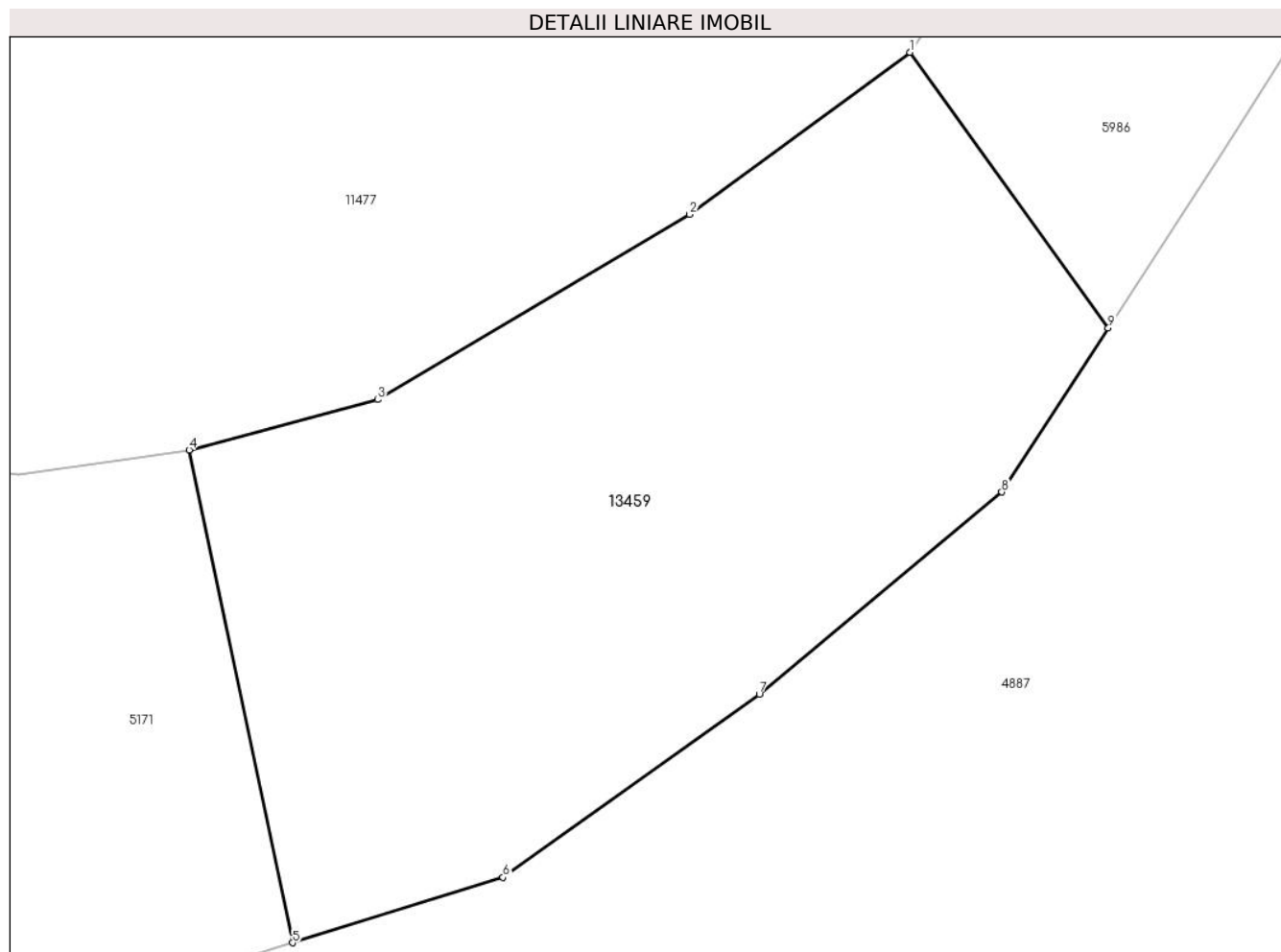
Inscrieri privind dezmembramintele dreptului de proprietate, drepturi reale de garanție și sarcini	Referințe
NU SUNT	

## Anexa Nr. 1 La Partea I

## Teren

Nr cadastral	Suprafața (mp)*	Observații / Referințe
101836	Din acte: 10.333 Masurata: 3.100	; PARTIAL CF 101836 UAT JINA

\* Suprafața este determinată în planul de proiecție Stereo 70.



## Date referitoare la teren

Crt	Categorie folosință	Intra vilan	Suprafața (mp)	Tarla	Parcelă	Nr. topo	Observații / Referințe
1	faneata	NU	3.100	27	2028/91	parte din nr. top 3003	

## Lungime Segmente

1) Valorile lungimilor segmentelor sunt obținute din proiecție în plan.

Punct început	X / Y	Punct sfârșit	X / Y	Lungime segment (** (m)
1	397.286,462 474.868,792	2	397.267,279 474.854,683	23.813
2	397.267,279 474.854,683	3	397.240,137 474.838,578	31.56
3	397.240,137 474.838,578	4	397.223,724 474.834,206	16.985
4	397.223,724 474.834,206	5	397.232,724 474.791,327	43.813
5	397.232,724 474.791,327	6	397.251,044 474.797,006	19.18

Punct început	X / Y	Punct sfârşit	X / Y	Lungime segment (** (m)
6	397.251,044 474.797,006	7	397.273,341 474.812,941	27.406
7	397.273,341 474.812,941	8	397.294,438 474.830,538	27.472
8	397.294,438 474.830,538	9	397.303,71 474.844,798	17.009
9	397.303,71 474.844,798	1	397.286,462 474.868,792	29.55

\*\* Lungimile segmentelor sunt determinate în planul de proiecție Stereo 70 și sunt rotunjite la 1 milimetru.

\*\*\* Distanța dintre puncte este formată din segmente cumulate ce sunt mai mici decât valoarea 1 milimetru.



**DATE DESPRE IMOBILUL NR. 13460**

Oficiul de Cadastru și Publicitate Imobiliară SIBIU  
Biroul de Cadastru și Publicitate Imobiliară Saliste

**A. Partea I. Descrierea imobilului**

TEREN Extravilan

Adresa: Jud. Sibiu

Nr. Crt	Nr cadastral Nr. topografic	Suprafața* (mp)	Observații / Referințe
A1		320	Sector cadastral:13 Teren neimprejmut;

**B. Partea II. Proprietari și acte**

Inscrieri privitoare la dreptul de proprietate și alte drepturi reale		Referințe
/		
Act Normativ nr. 7, din 13/03/1996 emis de PARLAMENTUL ROMÂNIEI;		
B1	Intabulare, drept de PROPRIETATE, dobândit prin Lege, cota actuala 1/1, cota initiala 1/1 1) NEIDENTIFICAT NEIDENTIFICAT	A1
Act Administrativ nr. 16125, din 18/12/2023 emis de PRIMĂRIA COMUNEI JINA;		
B2	Se noteaza posesia factica asupra suprafetei de 320 mp in favoarea lui 1) CIOROGARIU EMILIA 2) CIOROGARIU CONSTANTIN	A1

**C. Partea III. SARCINI .**

Inscrieri privind dezmembramintele dreptului de proprietate, drepturi reale de garanție și sarcini	Referințe
NU SUNT	

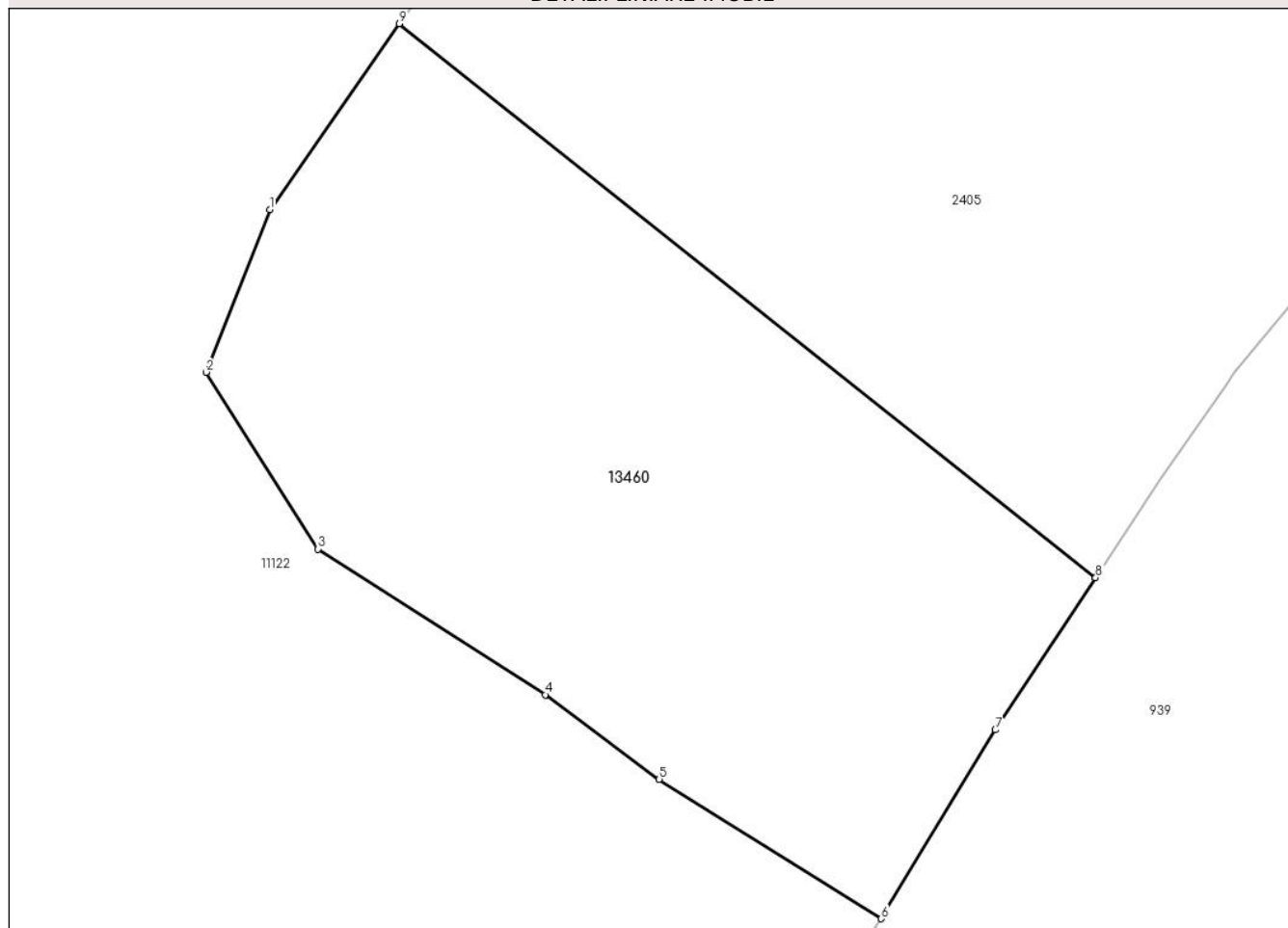
## Anexa Nr. 1 La Partea I

## Teren

Nr cadastral	Suprafața (mp)*	Observații / Referințe
	320	

\* Suprafața este determinată în planul de proiecție Stereo 70.

## DETALII LINIARE IMOBIL



## Date referitoare la teren

Crt	Categorie folosință	Intra vilan	Suprafața (mp)	Tarla	Parcelă	Nr. topo	Observații / Referințe
1	faneata	NU	320	44	660/4	-	

## Lungime Segmente

1) Valorile lungimilor segmentelor sunt obținute din proiecție în plan.

Punct început	X / Y	Punct sfârșit	X / Y	Lungime segment (** (m)
1	397.807,674 477.332,923	2	397.805,822 477.328,216	5.058
2	397.805,822 477.328,216	3	397.809,066 477.323,099	6.059
3	397.809,066 477.323,099	4	397.815,649 477.318,881	7.818
4	397.815,649 477.318,881	5	397.818,946 477.316,436	4.105
5	397.818,946 477.316,436	6	397.825,381 477.312,399	7.596



Punct început	X / Y	Punct sfârșit	X / Y	Lungime segment (** (m)
6	397.825,381 477.312,399	7	397.828,685 477.317,863	6.385
7	397.828,685 477.317,863	8	397.831,589 477.322,271	5.279
8	397.831,589 477.322,271	9	397.811,422 477.338,306	25.765
9	397.811,422 477.338,306	1	397.807,674 477.332,923	6.559

\*\* Lungimile segmentelor sunt determinate în planul de proiecție Stereo 70 și sunt rotunjite la 1 milimetru.

\*\*\* Distanța dintre puncte este formată din segmente cumulate ce sunt mai mici decât valoarea 1 milimetru.



**DATE DESPRE IMOBILUL NR. 13461**

Oficiul de Cadastru și Publicitate Imobiliară SIBIU  
Biroul de Cadastru și Publicitate Imobiliară Saliste

**A. Partea I. Descrierea imobilului**

TEREN Necunoscut

Adresa: Loc. Jina, Jud. Sibiu

Nr. Crt	Nr cadastral Nr. topografic	Suprafața* (mp)	Observații / Referințe
A1		464	Sector cadastral:13 Teren neimprejmit;

**B. Partea II. Proprietari și acte**

Inscrieri privitoare la dreptul de proprietate și alte drepturi reale		Referințe
/		
Act Normativ nr. 7, din 13/03/1996 emis de PARLAMENTUL ROMÂNIEI;		
B1	Intabulare, drept de PROPRIETATE, dobândit prin Lege, cota actuala 1/1, cota initiala 1/1 1) NEIDENTIFICAT NEIDENTIFICAT	A1
Act Administrativ nr. 372, din 08/01/2024 emis de PRIMĂRIA COMUNEI JINA;		
B2	Se noteaza posesia factica asupra suprafetei de 464 mp in favoarea lui 1) CIOROGARIU EMILIA 2) CIOROGARIU CONSTANTIN	A1

**C. Partea III. SARCINI .**

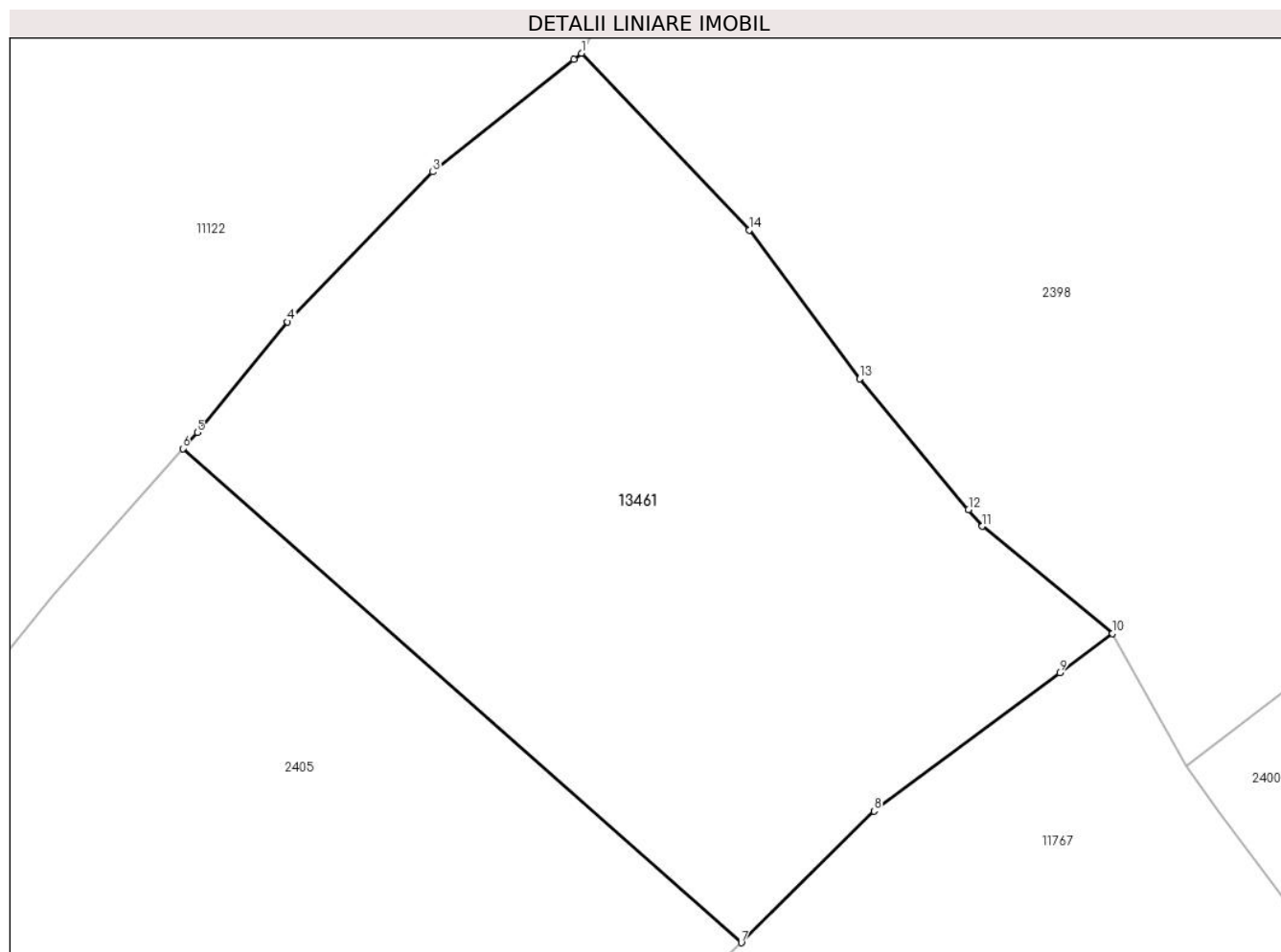
Inscrieri privind dezmembramintele dreptului de proprietate, drepturi reale de garanție și sarcini	Referințe
NU SUNT	

## Anexa Nr. 1 La Partea I

## Teren

Nr cadastral	Suprafața (mp)*	Observații / Referințe
	464	

\* Suprafața este determinată în planul de proiecție Stereo 70.



## Date referitoare la teren

Crt	Categorie folosință	Intravilan	Suprafața (mp)	Tarla	Parcelă	Nr. topo	Observații / Referințe
1	faneata	NU	450	44	660/2	-	
2	faneata	DA	14	44	660/2	-	

## Lungime Segmente

1) Valorile lungimilor segmentelor sunt obținute din proiecție în plan.

Punct început	X / Y	Punct sfârșit	X / Y	Lungime segment (** (m)
1	397.836,593 477.365,889	2	397.836,334 477.365,683	0.331
2	397.836,334 477.365,683	3	397.831,502 477.361,826	6.183
3	397.831,502 477.361,826	4	397.826,532 477.356,694	7.144
4	397.826,532 477.356,694	5	397.823,438 477.352,911	4.887

Punct început	X / Y	Punct sfârşit	X / Y	Lungime segment (** (m)
5	397.823,438 477.352,911	6	397.822,946 477.352,358	0.74
6	397.822,946 477.352,358	7	397.842,068 477.335,445	25.528
7	397.842,068 477.335,445	8	397.846,612 477.339,955	6.402
8	397.846,612 477.339,955	9	397.852,976 477.344,685	7.929
9	397.852,976 477.344,685	10	397.854,784 477.346,029	2.253
10	397.854,784 477.346,029	11	397.850,327 477.349,7	5.774
11	397.850,327 477.349,7	12	397.849,853 477.350,27	0.741
12	397.849,853 477.350,27	13	397.846,123 477.354,748	5.828
13	397.846,123 477.354,748	14	397.842,341 477.359,837	6.34
14	397.842,341 477.359,837	1	397.836,593 477.365,889	8.347

\*\* Lungimile segmentelor sunt determinate în planul de proiecție Stereo 70 și sunt rotunjite la 1 milimetru.

\*\*\* Distanța dintre puncte este formată din segmente cumulate ce sunt mai mici decât valoarea 1 milimetru.



**DATE DESPRE IMOBILUL NR. 13462**

Oficiul de Cadastru și Publicitate Imobiliară SIBIU  
Biroul de Cadastru și Publicitate Imobiliară Saliste

**A. Partea I. Descrierea imobilului**

TEREN Extravilan

Adresa: Jud. Sibiu

Nr. Crt	Nr cadastral Nr. topografic	Suprafața* (mp)	Observații / Referințe
A1		3.071	Sector cadastral:57 Teren neimprejmut;

**B. Partea II. Proprietari și acte**

Inscrieri privitoare la dreptul de proprietate și alte drepturi reale		Referințe
/		
Act Normativ nr. 7, din 13/03/1996 emis de PARLAMENTUL ROMÂNIEI;		
B1	Intabulare, drept de PROPRIETATE, dobândit prin Lege, cota actuala 1/1, cota initiala 1/1 1) NEIDENTIFICAT NEIDENTIFICAT	A1
Act Administrativ nr. 11413, din 15/09/2023 emis de PRIMĂRIA COMUNEI JINA;		
B2	Se noteaza posesia factica asupra suprafetei de 3071 mp in favoarea lui 1) BEBEȘELEA-STERP CONSTANTIN	A1

**C. Partea III. SARCINI .**

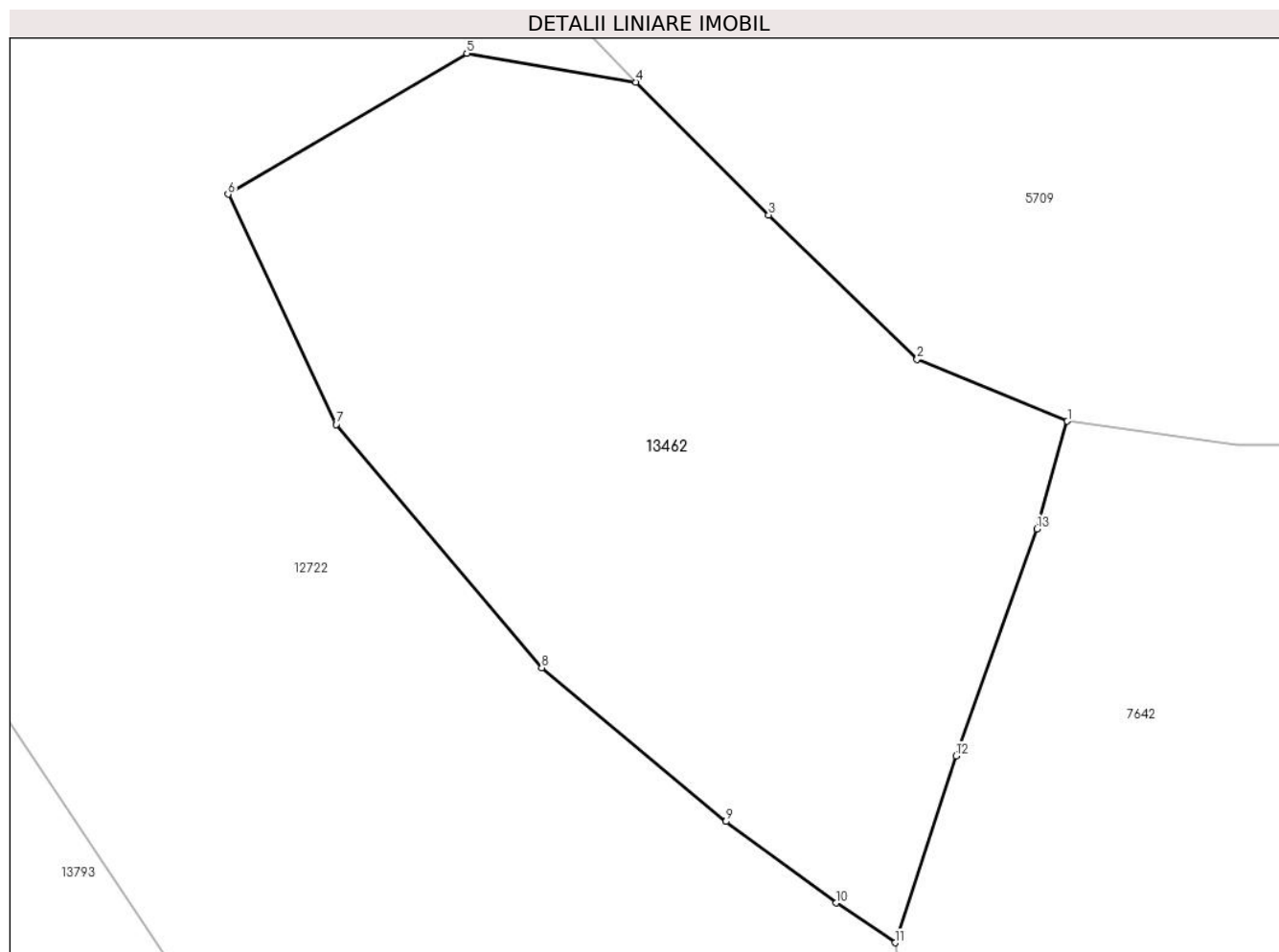
Inscrieri privind dezmembramintele dreptului de proprietate, drepturi reale de garanție și sarcini	Referințe
NU SUNT	

## Anexa Nr. 1 La Partea I

## Teren

Nr cadastral	Suprafața (mp)*	Observații / Referințe
	3.071	

\* Suprafața este determinată în planul de proiecție Stereo 70.



## Date referitoare la teren

Crt	Categorie folosință	Intravilan	Suprafața (mp)	Tarla	Parcelă	Nr. topo	Observații / Referințe
1	fânețe (F) - fânețe împădurite	NU	3.071	41	2595/68	-	

## Lungime Segmente

1) Valorile lungimilor segmentelor sunt obținute din proiecție în plan.

Punct început	X / Y	Punct sfârșit	X / Y	Lungime segment (** (m)
1	399.052,652 472.812,821	2	399.039,293 472.818,331	14.451
2	399.039,293 472.818,331	3	399.026,09 472.831,132	18.39
3	399.026,09 472.831,132	4	399.014,265 472.842,946	16.715
4	399.014,265 472.842,946	5	398.999,251 472.845,519	15.233



Punct început	X / Y	Punct sfârşit	X / Y	Lungime segment (** (m)
5	398.999,251 472.845,519	6	398.978,01 472.832,991	24.66
6	398.978,01 472.832,991	7	398.987,627 472.812,526	22.612
7	398.987,627 472.812,526	8	399.005,914 472.790,895	28.325
8	399.005,914 472.790,895	9	399.022,289 472.777,243	21.319
9	399.022,289 472.777,243	10	399.032,098 472.769,992	12.198
10	399.032,098 472.769,992	11	399.037,329 472.766,461	6.311
11	399.037,329 472.766,461	12	399.042,769 472.783,067	17.474
12	399.042,769 472.783,067	13	399.049,949 472.803,253	21.425
13	399.049,949 472.803,253	1	399.052,652 472.812,821	9.942

\*\* Lungimile segmentelor sunt determinate în planul de proiecție Stereo 70 și sunt rotunjite la 1 milimetru.

\*\*\* Distanța dintre puncte este formată din segmente cumulate ce sunt mai mici decât valoarea 1 milimetru.



**DATE DESPRE IMOBILUL NR. 13500**

Oficiul de Cadastru și Publicitate Imobiliară SIBIU  
Biroul de Cadastru și Publicitate Imobiliară Saliste

**A. Partea I. Descrierea imobilului**

TEREN Extravilan

Nr. CF vechi:2775 a Jina

Nr. topografic:parte din nr. top 2966

Adresa: Jud. Sibiu

Nr. Crt	Nr cadastral Nr. topografic	Suprafața* (mp)	Observații / Referințe
A1	101140	Din acte: 17.244 Masurata: 2.840	Sector cadastral:21 Teren neimprejmit; ; PARTIAL CF 101140 JINA

**B. Partea II. Proprietari și acte**

Inscrieri privitoare la dreptul de proprietate și alte drepturi reale		Referințe
<b>109 / 13/01/1911</b>		
Act Notarial nr. 156/4/1910, din 01/01/1910 emis de -;		
B1	Intabulare, drept de PROPRIETATE, cu titlu de drept mostenire, dobandit prin Succesiune, cota actuala 1/3, cota initiala 1/3 1) <b>SALCU IOANA</b> , n.Sava <i>OBSERVATII: (provenita din conversia CF 2775 a Jina)</i>	A1
B2	Intabulare, drept de PROPRIETATE, cu titlu de drept mostenire, dobandit prin Succesiune, cota actuala 1/3, cota initiala 1/3 1) <b>SAVA IOAN</b> , minor <i>OBSERVATII: (provenita din conversia CF 2775 a Jina)</i>	A1
<b>5167 / 26/11/1985</b>		
Act Notarial nr. 1365, 1367/1985, din 01/01/1985 emis de NOTARIATUL DE STAT JUDETEAN SIBIU (sub nr.S. 1735/1985);		
B3	Intabulare, drept de PROPRIETATE, cu titlu de drept mostenire, dobandit prin Succesiune, cota actuala 1/3, cota initiala 1/3 1) <b>STERP PARASCHIVA</b> <i>OBSERVATII: (provenita din conversia CF 2775 a Jina)</i>	A1
/		
Act Administrativ nr. 3708, din 26/01/2024 emis de PRIMĂRIA COMUNEI JINA;		
B4	Se noteaza posesia factica asupra suprafetei de 2840 mp in favoarea lui 1) <b>STERP PARASCHIVA</b>	A1

**C. Partea III. SARCINI .**

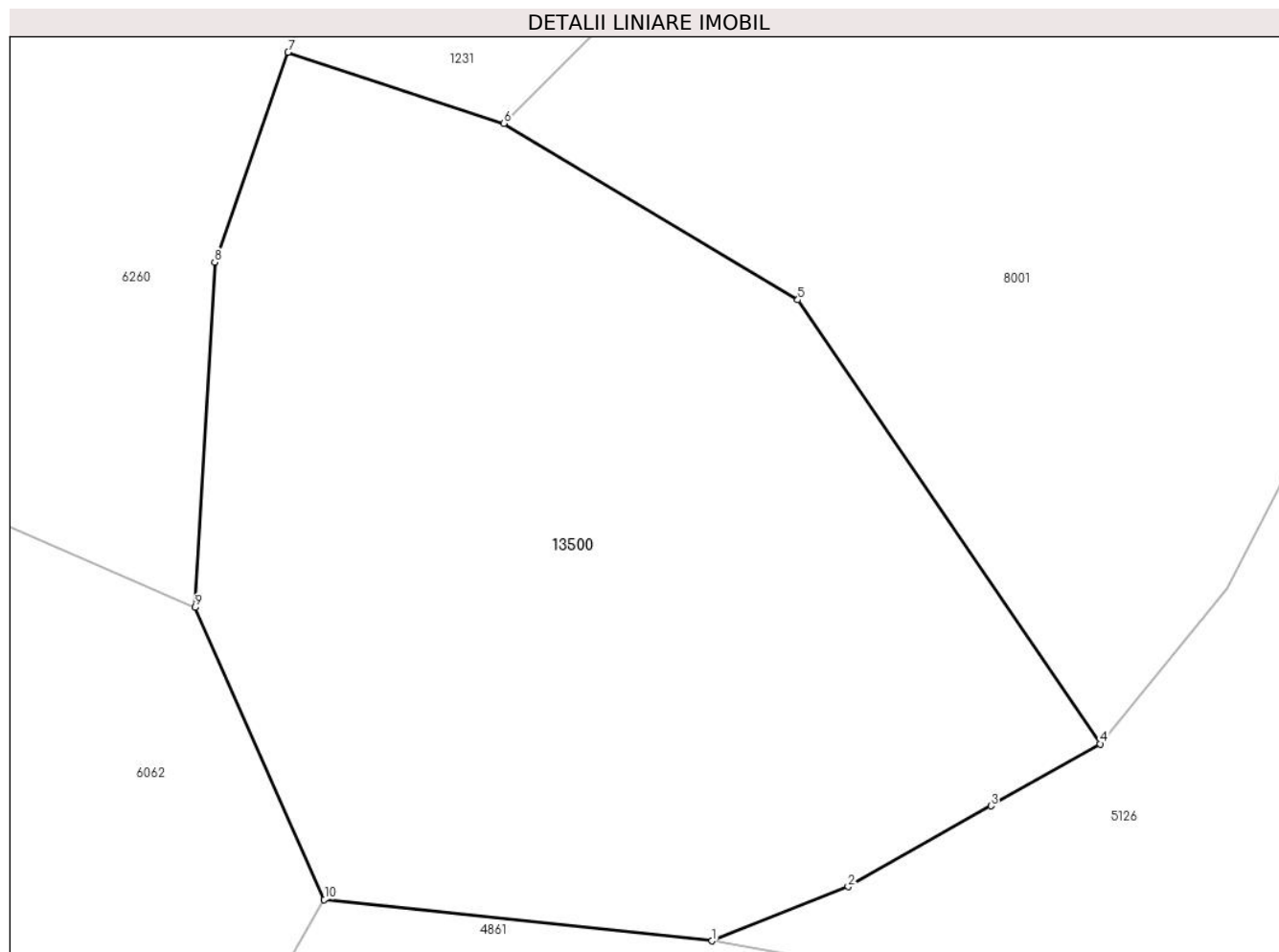
Inscrieri privind dezmembramintele dreptului de proprietate, drepturi reale de garanție și sarcini	Referințe
NU SUNT	

## Anexa Nr. 1 La Partea I

## Teren

Nr cadastral	Suprafața (mp)*	Observații / Referințe
101140	Din acte: 17.244 Masurata: 2.840	; PARTIAL CF 101140 JINA

\* Suprafața este determinată în planul de proiecție Stereo 70.



## Date referitoare la teren

Crt	Categorie folosință	Intravilan	Suprafața (mp)	Tarla	Parcelă	Nr. topo	Observații / Referințe
1	faneata	NU	2.840	27	2028/268	parte din nr. top 2966	

## Lungime Segmente

1) Valorile lungimilor segmentelor sunt obținute din proiecție în plan.

Punct început	X / Y	Punct sfârșit	X / Y	Lungime segment (** (m)
1	397.007,692 474.942,401	2	397.017,711 474.946,387	10.783
2	397.017,711 474.946,387	3	397.028,206 474.952,336	12.064
3	397.028,206 474.952,336	4	397.036,245 474.956,892	9.24
4	397.036,245 474.956,892	5	397.014,011 474.989,555	39.512
5	397.014,011 474.989,555	6	396.992,39 475.002,542	25.222

Punct început	X / Y	Punct sfârșit	X / Y	Lungime segment (** (m)
6	396.992,39 475.002,542	7	396.976,519 475.007,776	16.712
7	396.976,519 475.007,776	8	396.971,122 474.992,333	16.359
8	396.971,122 474.992,333	9	396.969,69 474.966,935	25.438
9	396.969,69 474.966,935	10	396.979,186 474.945,44	23.499
10	396.979,186 474.945,44	1	397.007,692 474.942,401	28.668

\*\* Lungimile segmentelor sunt determinate în planul de proiecție Stereo 70 și sunt rotunjite la 1 milimetru.

\*\*\* Distanța dintre puncte este formată din segmente cumulate ce sunt mai mici decât valoarea 1 milimetru.



**DATE DESPRE IMOBILUL NR. 13501**

Oficiul de Cadastru și Publicitate Imobiliară SIBIU  
Biroul de Cadastru și Publicitate Imobiliară Saliste

**A. Partea I. Descrierea imobilului**

Nr. CF vechi:5051Jina  
Nr. topografic:3040

TEREN Extravilan

Adresa: Jud. Sibiu

Nr. Crt	Nr cadastral Nr. topografic	Suprafața* (mp)	Observații / Referințe
A1	103331	Din acte: 4.122 Masurata: 4.158	Sector cadastral:30 Teren neimprejmuit;

**B. Partea II. Proprietari și acte**

Inscrieri privitoare la dreptul de proprietate și alte drepturi reale	Referințe
<b>74 / 27/01/1945</b>	
Act Notarial nr. -, din 12/01/1945 emis de -;	
B1	A1
Intabulare, drept de PROPRIETATE, cu titlu de cumpărare, dobandit prin Conventie, cota actuala 1/1, cota initiala 1/1	
1) SAVA PARASCHIVA, n. Morariu	
2) SAVA IOAN, și soția	
/	
Act Administrativ nr. 15578, din 21/11/2023 emis de PRIMĂRIA COMUNEI JINA;	
B2	A1
Se noteaza posesia factica asupra suprafetei de 4158 mp in favoarea lui	
1) BARB CONSTANTIN	

**C. Partea III. SARCINI .**

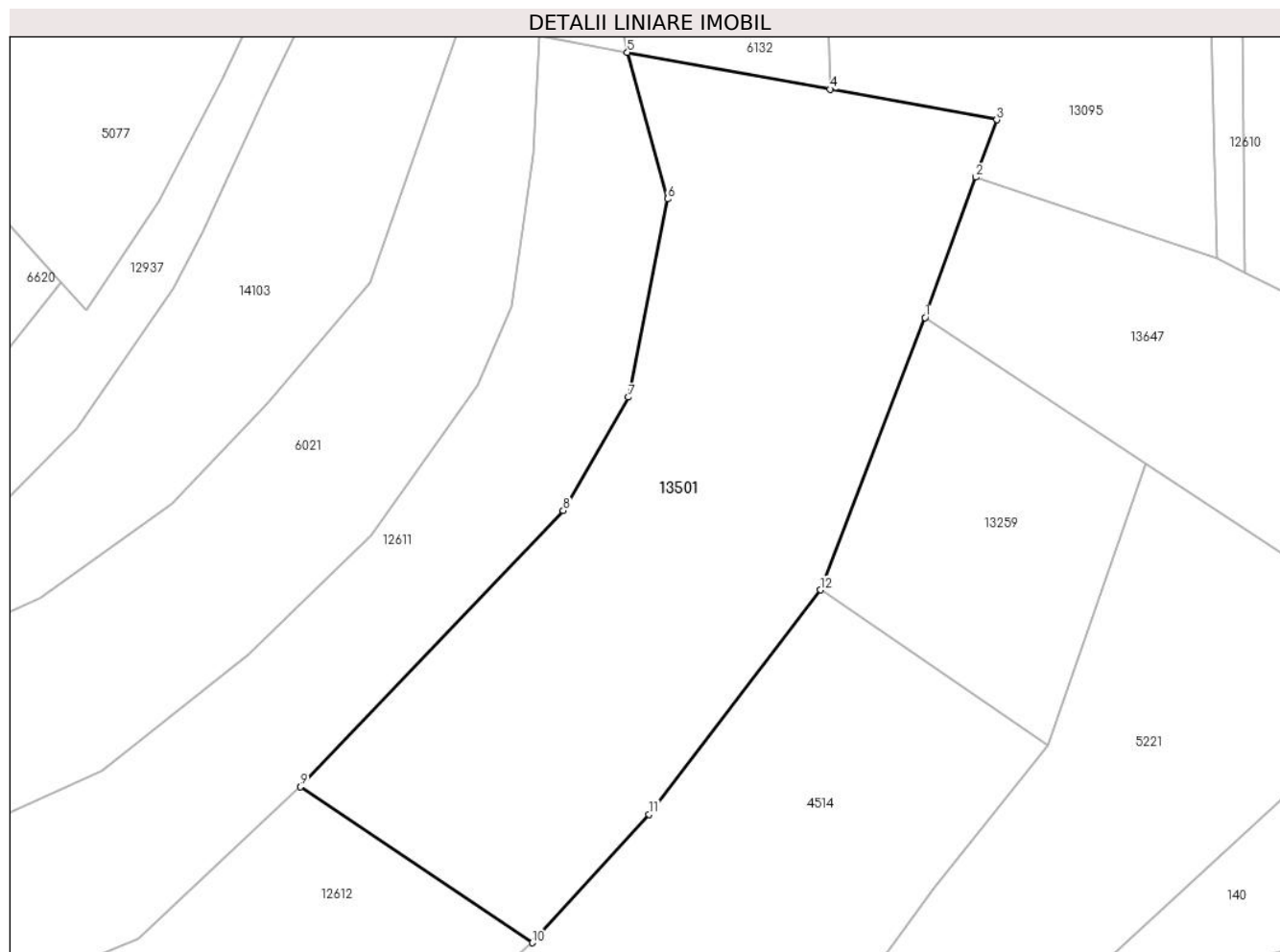
Inscrieri privind dezmembramintele dreptului de proprietate, drepturi reale de garanție și sarcini	Referințe
NU SUNT	

## Anexa Nr. 1 La Partea I

## Teren

Nr cadastral	Suprafața (mp)*	Observații / Referințe
103331	Din acte: 4.122 Masurata: 4.158	

\* Suprafața este determinată în planul de proiecție Stereo 70.



## Date referitoare la teren

Crt	Categorie folosință	Intravilan	Suprafața (mp)	Tarla	Parcelă	Nr. topo	Observații / Referințe
1	faneata	NU	4.158	25	1880/525, 1832	3040	fanat

## Lungime Segmente

1) Valorile lungimilor segmentelor sunt obținute din proiecție în plan.

Punct început	X / Y	Punct sfârșit	X / Y	Lungime segment (** (m)
1	397.602,042 474.914,846	2	397.608,621 474.933,009	19.318
2	397.608,621 474.933,009	3	397.611,316 474.940,452	7.916
3	397.611,316 474.940,452	4	397.589,769 474.944,408	21.907
4	397.589,769 474.944,408	5	397.563,495 474.949,17	26.702
5	397.563,495 474.949,17	6	397.568,687 474.930,191	19.676



Punct început	X / Y	Punct sfârșit	X / Y	Lungime segment (** (m)
6	397.568,687 474.930,191	7	397.563,6 474.904,538	26.153
7	397.563,6 474.904,538	8	397.555,192 474.889,873	16.904
8	397.555,192 474.889,873	9	397.521,191 474.854,124	49.336
9	397.521,191 474.854,124	10	397.551,211 474.833,93	36.18
10	397.551,211 474.833,93	11	397.566,296 474.850,563	22.455
11	397.566,296 474.850,563	12	397.588,508 474.879,607	36.564
12	397.588,508 474.879,607	1	397.602,042 474.914,846	37.749

\*\* Lungimile segmentelor sunt determinate în planul de proiecție Stereo 70 și sunt rotunjite la 1 milimetru.

\*\*\* Distanța dintre puncte este formată din segmente cumulate ce sunt mai mici decât valoarea 1 milimetru.

