DATE DESPRE IMOBILUL NR. 4302

Oficiul de Cadastru şi Publicitate Imobiliară SIBIU
Biroul de Cadastru şi Publicitate Imobiliară Medias

A. Partea I. Descrierea imobilului

TEREN Extravilan

Adresa: Jud. Sibiu

Nr. Crt	Nr cadastral Nr. topografic	Suprafaţa* (mp)	Observaţii / Referinţe
A1		7.213	Sector cadastral:60 Teren neimprejmuit;

B. Partea II. Proprietari şi acte

Inscrieri privitoare la dreptul de proprietate şi alte drepturi reale		Referinţe
/		
Act Notarial nr. 648, din 12/04/2019 emis de NP CRISTEA CAMELIA LILIANA;		
B1	Intabulare, drept de PROPRIETATE, cu titlu de partaj, dobandit prin Conventie, cota actuala 1/1, cota initiala 1/1	A1
	1) **COLDEA ELENA**	

C. Partea III. SARCINI .

Inscrieri privind dezmembramintele dreptului de proprietate, drepturi reale de garanţie şi sarcini	Referinţe
NU SUNT	

Neutilizabil în circuitul civil

Anexa Nr. 1 La Partea I

Teren

Nr cadastral	Suprafaţa (mp)*	Observaţii / Referinţe
	7.213	

* Suprafaţa este determinată in planul de proiecţie Stereo 70.

DETALII LINIARE IMOBIL

Date referitoare la teren

Crt	Categorie folosinţă	Intra vilan	Suprafaţa (mp)	Tarla	Parcelă	Nr. topo	Observaţii / Referinţe
1	arabil	NU	7.213	51	988/17	-	

Lungime Segmente
1) Valorile lungimilor segmentelor sunt obţinute din proiecţie în plan.

Punct început	X / Y	Punct sfârşit	X / Y	Lungime segment (** (m)
1	471.847,368 525.276,73	2	471.844,544 525.270,273	7.048
2	471.844,544 525.270,273	3	471.842,646 525.255,99	14.409
3	471.842,646 525.255,99	4	471.841,667 525.250,896	5.187
4	471.841,667 525.250,896	5	472.120,307 525.250,57	278.64
5	472.120,307 525.250,57	6	472.120,367 525.259,253	8.683

Document care conţine date cu caracter personal, protejat de prevederile Regulamentului (UE) nr. 679/2016 şi Legii 190/2018

Punct început	X / Y	Punct sfârşit	X / Y	Lungime segment (** (m)
6	472.120,367 525.259,253	7	472.124,434 525.258,712	4.103
7	472.124,434 525.258,712	8	472.124,302 525.275,657	16.946
8	472.124,302 525.275,657	9	472.124,296 525.276,406	0.749
9	472.124,296 525.276,406	1	471.847,368 525.276,73	276.928

**** Lungimile segmentelor sunt determinate în planul de proiecţie Stereo 70 şi sunt rotunjite la 1 milimetru.**
***** Distanţa dintre puncte este formată din segmente cumulate ce sunt mai mici decât valoarea 1 milimetru.**

Neutilizabil in circuitul civil

DATE DESPRE IMOBILUL NR. 4303

Oficiul de Cadastru şi Publicitate Imobiliară SIBIU
Biroul de Cadastru şi Publicitate Imobiliară Medias

A. Partea I. Descrierea imobilului

TEREN Extravilan

Adresa: Jud. Sibiu

Nr. Crt	Nr cadastral Nr. topografic	Suprafaţa* (mp)	Observaţii / Referinţe
A1		10.251	Sector cadastral:60 Teren neimprejmuit;

B. Partea II. Proprietari şi acte

Inscrieri privitoare la dreptul de proprietate şi alte drepturi reale		Referinţe
/		
Act Administrativ nr. 175/31, din 07/12/1992 emis de CJSDPAT SIBIU;		
B1	Intabulare, drept de PROPRIETATELegea 18/1991, dobandit prin Reconstituire, cota actuala 1/1, cota initiala 1/1	A1
	1) **ERDEI E. ECKHART-EMIL**	

C. Partea III. SARCINI .

Inscrieri privind dezmembramintele dreptului de proprietate, drepturi reale de garanţie şi sarcini	Referinţe
NU SUNT	

Neutilizabil în circuitul civil

Anexa Nr. 1 La Partea I

Teren

Nr cadastral	Suprafaţa (mp)*	Observaţii / Referinţe
	10.251	

* Suprafaţa este determinată in planul de proiecţie Stereo 70.

DETALII LINIARE IMOBIL

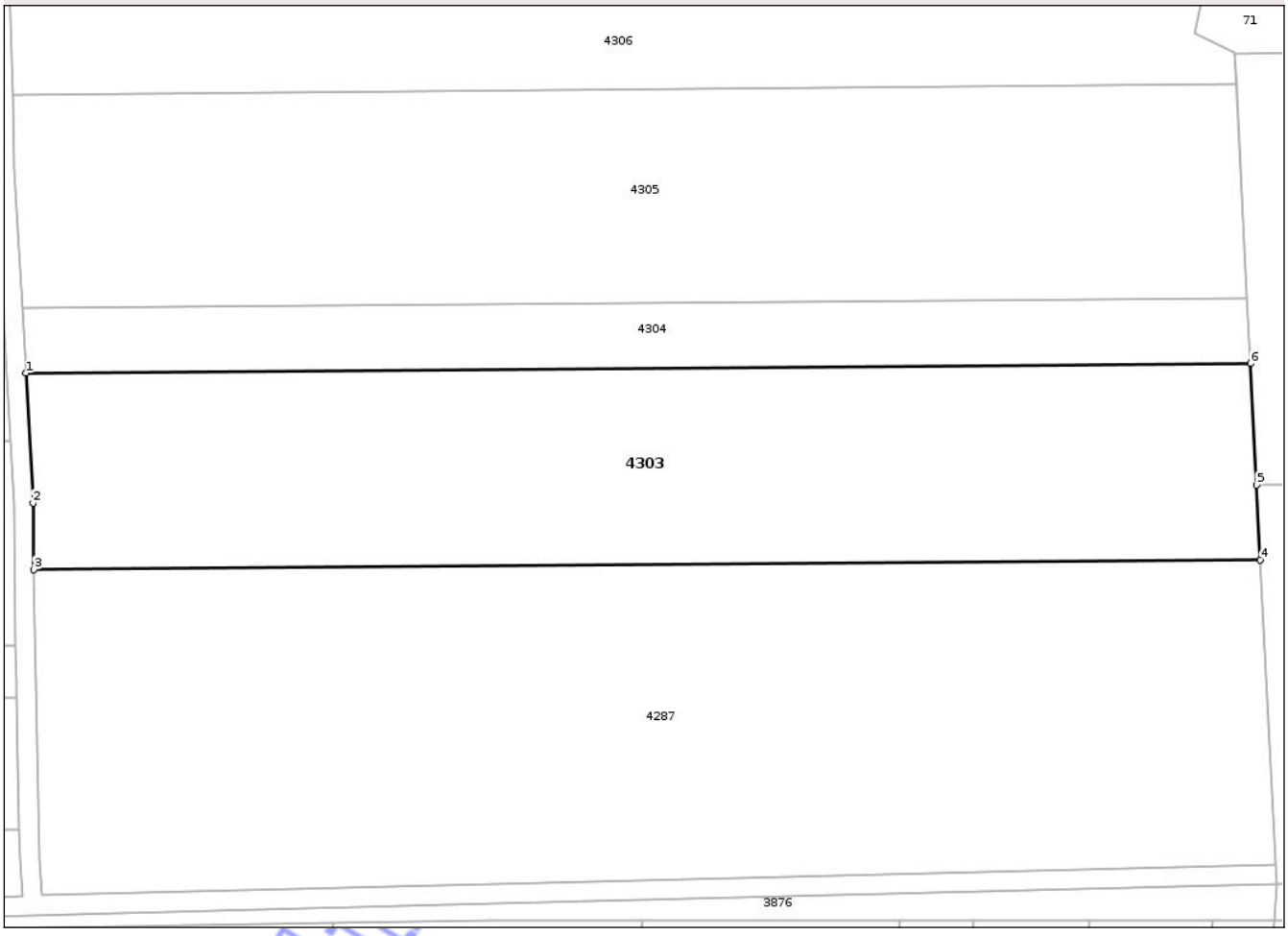

Date referitoare la teren

Crt	Categorie folosinţă	Intra vilan	Suprafaţa (mp)	Tarla	Parcelă	Nr. topo	Observaţii / Referinţe
1	arabil	NU	10.251	51	988/2/1	-	nr. parcelă 988/2 greşit în TP

Lungime Segmente
1) Valorile lungimilor segmentelor sunt obţinute din proiecţie în plan.

Punct început	X / Y	Punct sfârşit	X / Y	Lungime segment (** (m)
1	472.129,386 525.023,803	2	472.130,873 524.997,02	26.824
2	472.130,873 524.997,02	3	472.131,051 524.983,275	13.746
3	472.131,051 524.983,275	4	472.384,28 524.985,294	253.237
4	472.384,28 524.985,294	5	472.383,512 525.000,72	15.445
5	472.383,512 525.000,72	6	472.382,262 525.025,818	25.129

Document care conţine date cu caracter personal, protejat de prevederile Regulamentului (UE) nr. 679/2016 şi Legii 190/2018

Punct început	X / Y	Punct sfârşit	X / Y	Lungime segment (** (m)
6	472.382,262 525.025,818	1	472.129,386 525.023,803	252.884

** Lungimile segmentelor sunt determinate în planul de proiecţie Stereo 70 şi sunt rotunjite la 1 milimetru.
*** Distanţa dintre puncte este formată din segmente cumulate ce sunt mai mici decât valoarea 1 milimetru.

Neutilizabil in circuitul civil

DATE DESPRE IMOBILUL NR. 4304

Oficiul de Cadastru şi Publicitate Imobiliară SIBIU
Biroul de Cadastru şi Publicitate Imobiliară Medias

A. Partea I. Descrierea imobilului

TEREN Extravilan

Adresa: Jud. Sibiu

Nr. Crt	Nr cadastral Nr. topografic	Suprafaţa* (mp)	Observaţii / Referinţe
A1		3.389	Sector cadastral:60 Teren neimprejmuit;

B. Partea II. Proprietari şi acte

Inscrieri privitoare la dreptul de proprietate şi alte drepturi reale		Referinţe
/		
Act Administrativ nr. 222/31, din 30/11/1992 emis de CJSDPAT SIBIU;		
B1	Intabulare, drept de PROPRIETATELegea 18/1991, dobandit prin Reconstituire, cota actuala 1/1, cota initiala 1/1	A1
	1) **ERDEI G. EMIL** DEFUNCT:Da	

C. Partea III. SARCINI .

Inscrieri privind dezmembramintele dreptului de proprietate, drepturi reale de garanţie şi sarcini	Referinţe
NU SUNT	

Neutilizabil în circuitul civil

Anexa Nr. 1 La Partea I

Teren

Nr cadastral	Suprafaţa (mp)*	Observaţii / Referinţe
	3.389	

* Suprafaţa este determinată in planul de proiecţie Stereo 70.

DETALII LINIARE IMOBIL

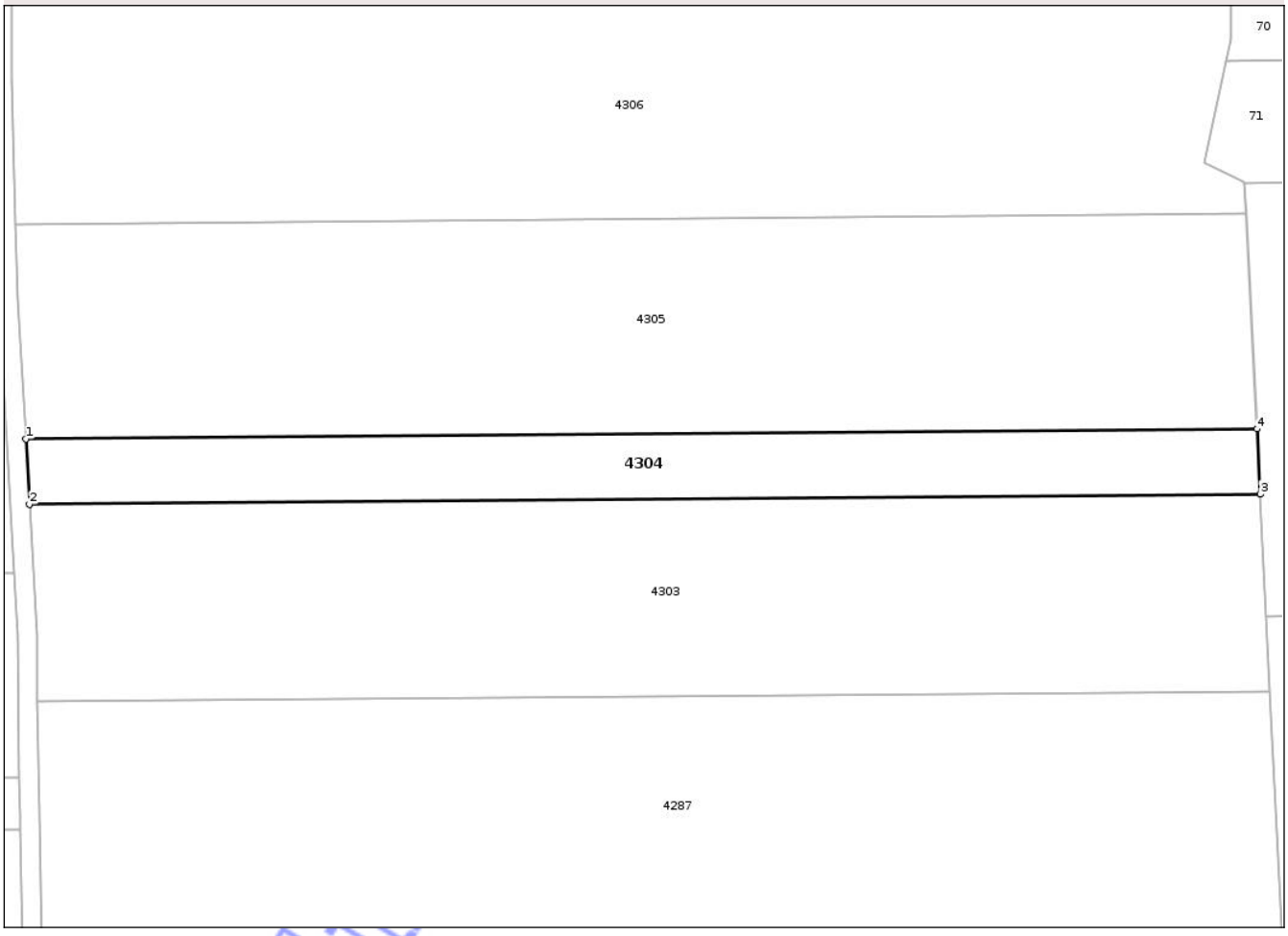

Date referitoare la teren

Crt	Categorie folosinţă	Intra vilan	Suprafaţa (mp)	Tarla	Parcelă	Nr. topo	Observaţii / Referinţe
1	arabil	NU	3.389	51	988/2/2	-	nr. parcelă 988/2 greşit în TP

Lungime Segmente
1) Valorile lungimilor segmentelor sunt obţinute din proiecţie în plan.

Punct început	X / Y	Punct sfârşit	X / Y	Lungime segment (** (m)
1	472.128,642 525.037,198	2	472.129,386 525.023,803	13.416
2	472.129,386 525.023,803	3	472.382,262 525.025,818	252.884
3	472.382,262 525.025,818	4	472.381,594 525.039,215	13.414
4	472.381,594 525.039,215	1	472.128,642 525.037,198	252.96

**** Lungimile segmentelor sunt determinate în planul de proiecţie Stereo 70 şi sunt rotunjite la 1 milimetru.**

Document care conţine date cu caracter personal, protejat de prevederile Regulamentului (UE) nr. 679/2016 şi Legii 190/2018

***** Distanţa dintre puncte este formată din segmente cumulate ce sunt mai mici decât valoarea 1 milimetru.**

Neutilizabil in circuitul civil

DATE DESPRE IMOBILUL NR. 4305

Oficiul de Cadastru şi Publicitate Imobiliară SIBIU
Biroul de Cadastru şi Publicitate Imobiliară Medias

A. Partea I. Descrierea imobilului

TEREN Extravilan

Adresa: Jud. Sibiu

Nr. Crt	Nr cadastral Nr. topografic	Suprafaţa* (mp)	Observaţii / Referinţe
A1		11.160	Sector cadastral:60 Teren neimprejmuit;

B. Partea II. Proprietari şi acte

Inscrieri privitoare la dreptul de proprietate şi alte drepturi reale		Referinţe
/		
Act Notarial nr. 1173, din 02/11/2001 emis de NP DANIELA HELJU;		
B1	Intabulare, drept de PROPRIETATE, cu titlu de cumparare, dobandit prin Conventie, cota actuala 1/1, cota initiala 1/1	A1
	1) **ONEŢIU CORNEL**, căsătorit cu 2) **ONEŢIU FELICIA VIORICA**, născută Buda	

C. Partea III. SARCINI .

Inscrieri privind dezmembramintele dreptului de proprietate, drepturi reale de garanţie şi sarcini	Referinţe
NU SUNT	

Neutilizabil în circuitul civil

Anexa Nr. 1 La Partea I

Teren

Nr cadastral	Suprafaţa (mp)*	Observaţii / Referinţe
	11.160	

* Suprafaţa este determinată in planul de proiecţie Stereo 70.

DETALII LINIARE IMOBIL

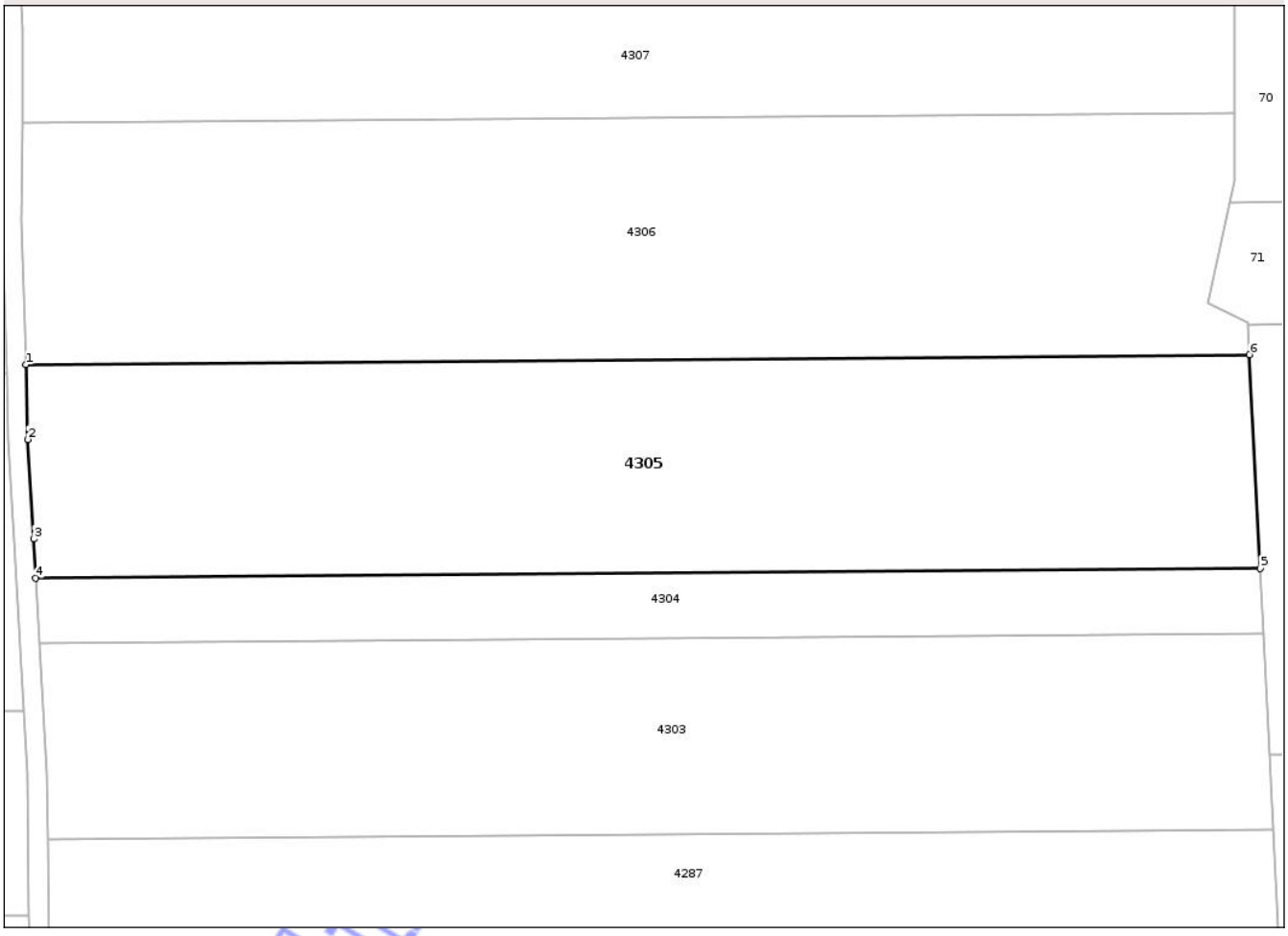

Date referitoare la teren

Crt	Categorie folosinţă	Intra vilan	Suprafaţa (mp)	Tarla	Parcelă	Nr. topo	Observaţii / Referinţe
1	arabil	NU	11.160	51	988/4	-	

Lungime Segmente
1) Valorile lungimilor segmentelor sunt obţinute din proiecţie în plan.

Punct început	X / Y	Punct sfârşit	X / Y	Lungime segment (** (m)
1	472.126,591 525.081,291	2	472.127,029 525.065,863	15.434
2	472.127,029 525.065,863	3	472.128,193 525.045,292	20.604
3	472.128,193 525.045,292	4	472.128,642 525.037,198	8.106
4	472.128,642 525.037,198	5	472.381,594 525.039,215	252.96
5	472.381,594 525.039,215	6	472.379,398 525.083,307	44.147

Document care conţine date cu caracter personal, protejat de prevederile Regulamentului (UE) nr. 679/2016 şi Legii 190/2018

Punct început	X / Y	Punct sfârşit	X / Y	Lungime segment (** (m)
6	472.379,398 525.083,307	1	472.126,591 525.081,291	252.815

** Lungimile segmentelor sunt determinate în planul de proiecţie Stereo 70 şi sunt rotunjite la 1 milimetru.
*** Distanţa dintre puncte este formată din segmente cumulate ce sunt mai mici decât valoarea 1 milimetru.

Neutilizabil in circuitul civil

DATE DESPRE IMOBILUL NR. 4306

Oficiul de Cadastru şi Publicitate Imobiliară SIBIU
Biroul de Cadastru şi Publicitate Imobiliară Medias

A. Partea I. Descrierea imobilului

TEREN Extravilan

Adresa: Jud. Sibiu

Nr. Crt	Nr cadastral Nr. topografic	Suprafaţa* (mp)	Observaţii / Referinţe
A1		12.400	Sector cadastral:60 Teren neimprejmuit;

B. Partea II. Proprietari şi acte

Inscrieri privitoare la dreptul de proprietate şi alte drepturi reale		Referinţe
/		
Act Administrativ nr. 114/31, din 20/11/1992 emis de CJSDPAT SIBIU;		
B1	Intabulare, drept de PROPRIETATE, Legea 18/1991, dobandit prin Reconstituire, cota actuala 1/1, cota initiala 1/1	A1
	1) **CARPT MIHAIL**	

C. Partea III. SARCINI .

Inscrieri privind dezmembramintele dreptului de proprietate, drepturi reale de garanţie şi sarcini	Referinţe
NU SUNT	

Neutilizabil în circuitul civil

Anexa Nr. 1 La Partea I

Teren

Nr cadastral	Suprafaţa (mp)*	Observaţii / Referinţe
	12.400	

* Suprafaţa este determinată in planul de proiecţie Stereo 70.

DETALII LINIARE IMOBIL

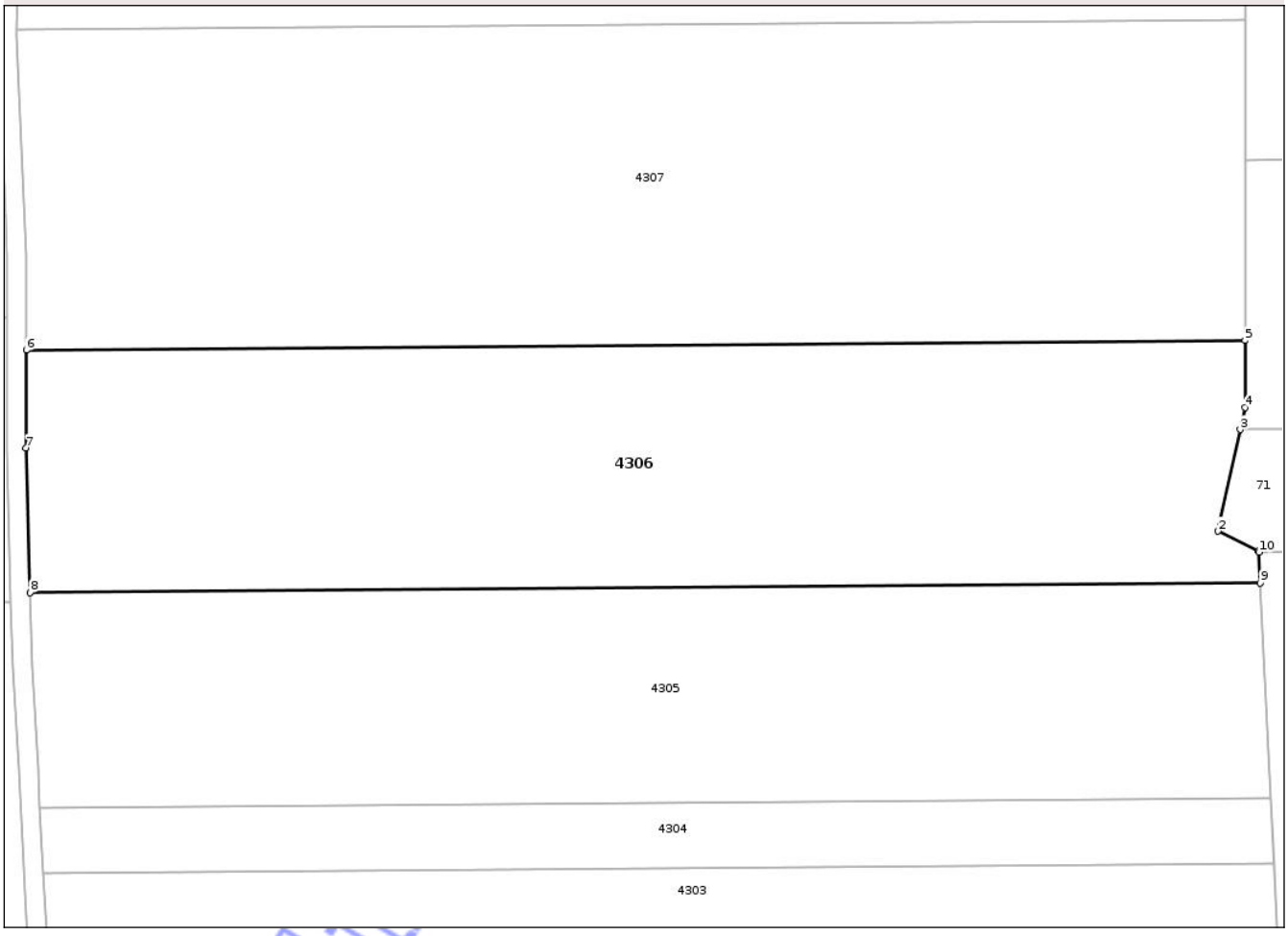

Date referitoare la teren

Crt	Categorie folosinţă	Intra vilan	Suprafaţa (mp)	Tarla	Parcelă	Nr. topo	Observaţii / Referinţe
1	arabil	NU	12.400	51	988/6	-	

Lungime Segmente
1) Valorile lungimilor segmentelor sunt obţinute din proiecţie în plan.

Punct început	X / Y	Punct sfârşit	X / Y	Lungime segment (** (m)
1	472.379,071 525.089,871	2	472.370,7 525.093,898	9.289
2	472.370,7 525.093,898	3	472.375,283 525.114,755	21.355
3	472.375,283 525.114,755	4	472.376,282 525.119,3	4.653
4	472.376,282 525.119,3	5	472.376,288 525.133,059	13.759
5	472.376,288 525.133,059	6	472.125,837 525.131,063	250.459

Document care conţine date cu caracter personal, protejat de prevederile Regulamentului (UE) nr. 679/2016 şi Legii 190/2018

Punct început	X / Y	Punct sfârşit	X / Y	Lungime segment (** (m)
6	472.125,837 525.131,063	7	472.125,747 525.110,983	20.08
7	472.125,747 525.110,983	8	472.126,591 525.081,291	29.704
8	472.126,591 525.081,291	9	472.379,398 525.083,307	252.815
9	472.379,398 525.083,307	10	472.379,086 525.089,583	6.284
10	472.379,086 525.089,583	1	472.379,071 525.089,871	0.288

**** Lungimile segmentelor sunt determinate în planul de proiecţie Stereo 70 şi sunt rotunjite la 1 milimetru.**
***** Distanţa dintre puncte este formată din segmente cumulate ce sunt mai mici decât valoarea 1 milimetru.**

Neutilizabil in circuitul civil

DATE DESPRE IMOBILUL NR. 4307

Oficiul de Cadastru şi Publicitate Imobiliară SIBIU
Biroul de Cadastru şi Publicitate Imobiliară Medias

A. Partea I. Descrierea imobilului

TEREN Extravilan

Adresa: Jud. Sibiu

Nr. Crt	Nr cadastral Nr. topografic	Suprafaţa* (mp)	Observaţii / Referinţe
A1		16.534	Sector cadastral:60 Teren neimprejmuit;

B. Partea II. Proprietari şi acte

Inscrieri privitoare la dreptul de proprietate şi alte drepturi reale		Referinţe
/		
Act Administrativ nr. 172/31, din 07/12/1992 emis de CJSDPAT SIBIU;		
B1	Intabulare, drept de PROPRIETATE, Legea 18/1991, dobandit prin Reconstituire, cota actuala 1/1, cota initiala 1/1	A1
	1) **IVAN PETRU-GHEORGHE**	

C. Partea III. SARCINI .

Inscrieri privind dezmembramintele dreptului de proprietate, drepturi reale de garanţie şi sarcini	Referinţe
NU SUNT	

Neutilizabil în circuitul civil

Anexa Nr. 1 La Partea I

Teren

Nr cadastral	Suprafaţa (mp)*	Observaţii / Referinţe
	16.534	

* Suprafaţa este determinată in planul de proiecţie Stereo 70.

DETALII LINIARE IMOBIL

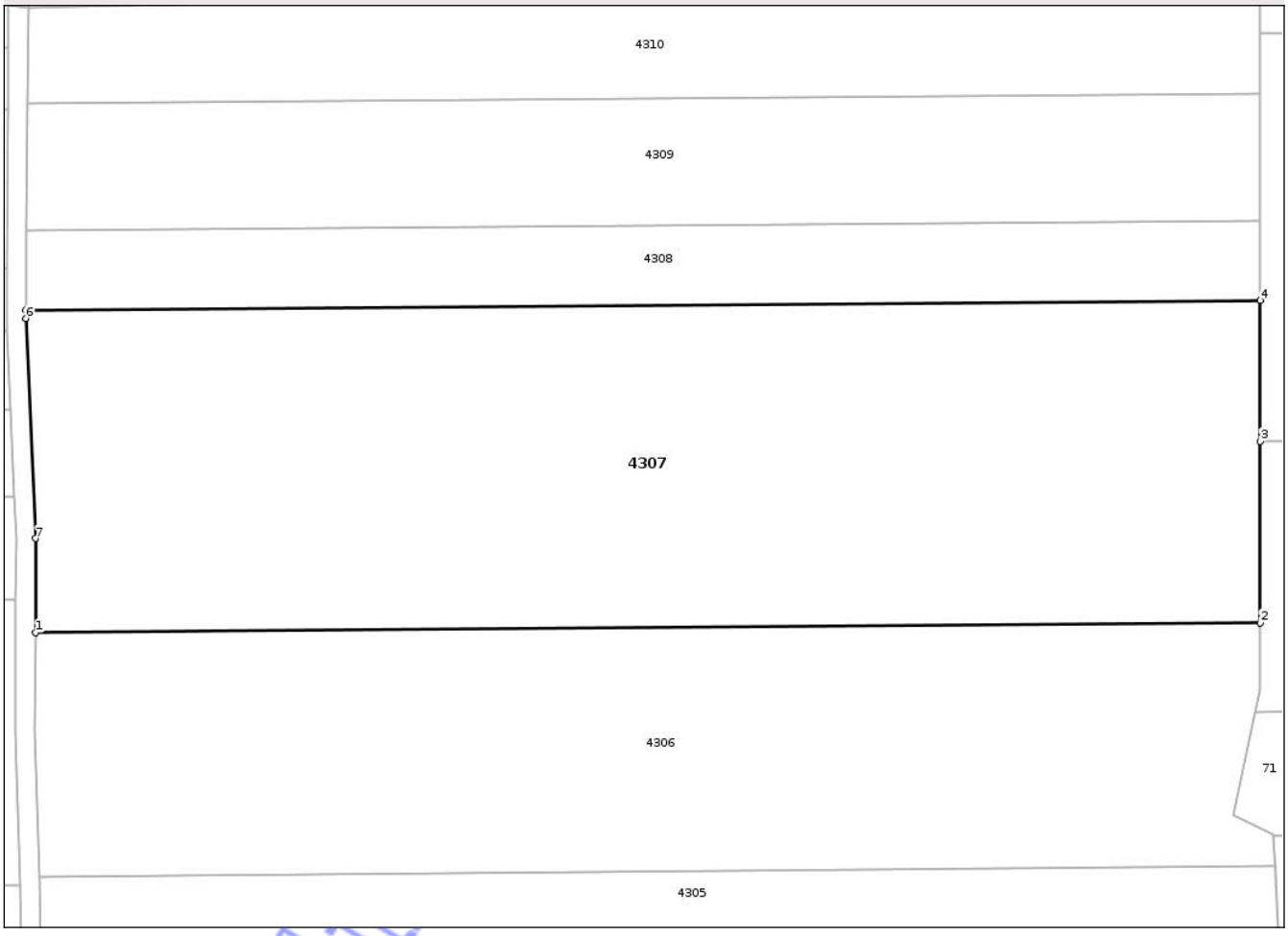

Date referitoare la teren

Crt	Categorie folosinţă	Intra vilan	Suprafaţa (mp)	Tarla	Parcelă	Nr. topo	Observaţii / Referinţe
1	arabil	NU	16.534	51	988/7	-	

Lungime Segmente
1) Valorile lungimilor segmentelor sunt obţinute din proiecţie în plan.

Punct început	X / Y	Punct sfârşit	X / Y	Lungime segment (** (m)
1	472.125,837 525.131,063	2	472.376,288 525.133,059	250.459
2	472.376,288 525.133,059	3	472.376,306 525.170,096	37.037
3	472.376,306 525.170,096	4	472.376,32 525.198,898	28.802
4	472.376,32 525.198,898	5	472.123,927 525.196,886	252.401
5	472.123,927 525.196,886	6	472.123,914 525.195,247	1.639

Document care conţine date cu caracter personal, protejat de prevederile Regulamentului (UE) nr. 679/2016 şi Legii 190/2018

Punct început	X / Y	Punct sfârşit	X / Y	Lungime segment (** (m)
6	472.123,914 525.195,247	7	472.125,923 525.150,3	44.992
7	472.125,923 525.150,3	1	472.125,837 525.131,063	19.237

**** Lungimile segmentelor sunt determinate în planul de proiecţie Stereo 70 şi sunt rotunjite la 1 milimetru.**
***** Distanţa dintre puncte este formată din segmente cumulate ce sunt mai mici decât valoarea 1 milimetru.**

Neutilizabil in circuitul civil

DATE DESPRE IMOBILUL NR. 4308

Oficiul de Cadastru şi Publicitate Imobiliară SIBIU
Biroul de Cadastru şi Publicitate Imobiliară Medias

A. Partea I. Descrierea imobilului

TEREN Extravilan

Adresa: Jud. Sibiu

Nr. Crt	Nr cadastral Nr. topografic	Suprafaţa* (mp)	Observaţii / Referinţe
A1		4.133	Sector cadastral:60 Teren neimprejmuit;

B. Partea II. Proprietari şi acte

Inscrieri privitoare la dreptul de proprietate şi alte drepturi reale		Referinţe
/		
Act Administrativ nr. 136/31, din 25/11/1992 emis de CJSDPAT SIBIU;		
B1	Intabulare, drept de PROPRIETATE, Legea 18/1991, dobandit prin Reconstituire, cota actuala 1/1, cota initiala 1/1	A1
	1) **STOICA CORNEL** 2) **ZĂMĂCĂU MARIA** 3) **STOICA VASILE**	

C. Partea III. SARCINI .

Inscrieri privind dezmembramintele dreptului de proprietate, drepturi reale de garanţie şi sarcini	Referinţe
NU SUNT	

Neutilizabil în circuitul civil

Anexa Nr. 1 La Partea I

Teren

Nr cadastral	Suprafaţa (mp)*	Observaţii / Referinţe
	4.133	

* Suprafaţa este determinată in planul de proiecţie Stereo 70.

DETALII LINIARE IMOBIL

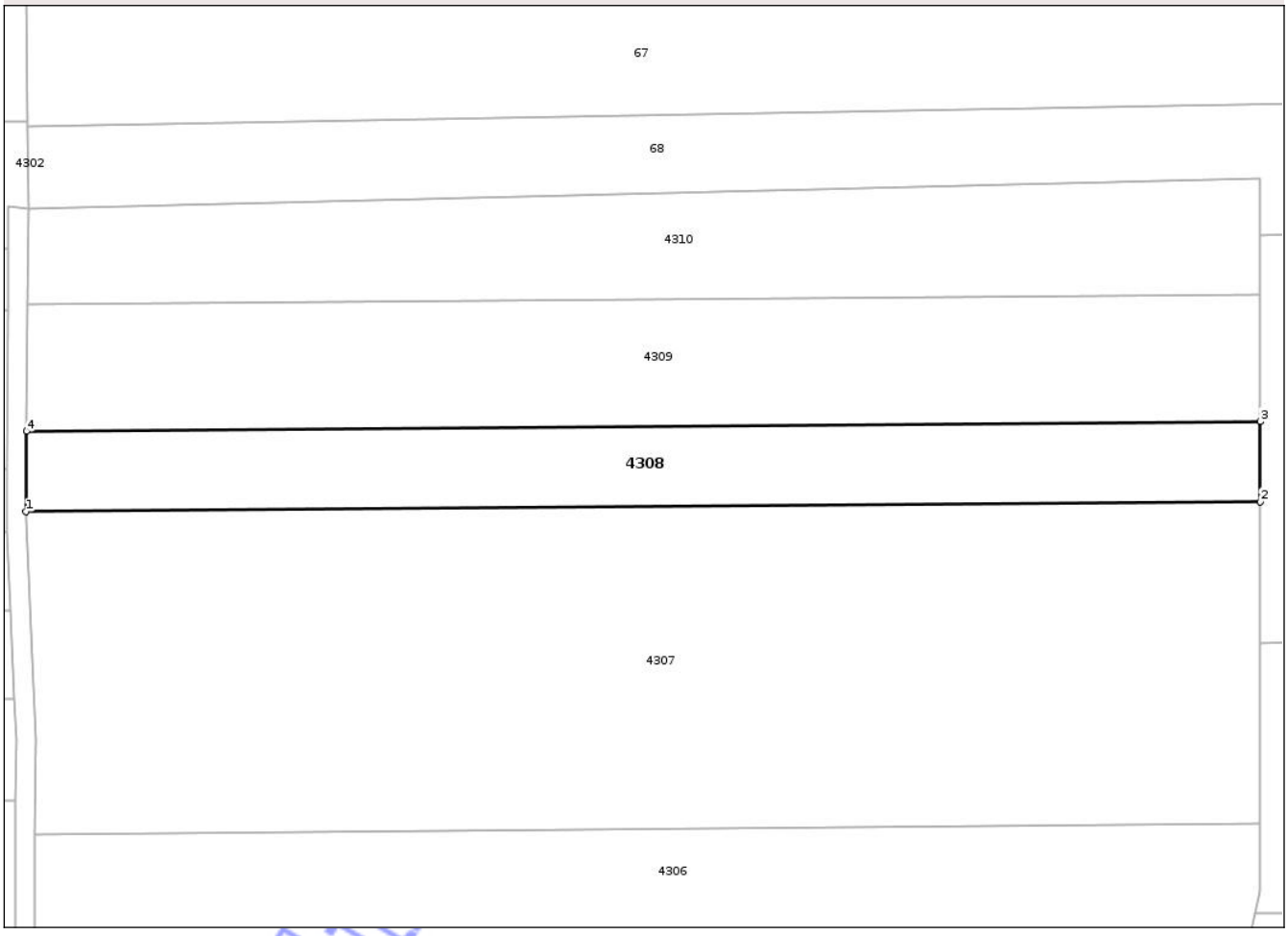

Date referitoare la teren

Crt	Categorie folosinţă	Intra vilan	Suprafaţa (mp)	Tarla	Parcelă	Nr. topo	Observaţii / Referinţe
1	arabil	NU	4.133	51	988/8	-	nr. parcelă 990/8 greşit în TP

Lungime Segmente
1) Valorile lungimilor segmentelor sunt obţinute din proiecţie în plan.

Punct început	X / Y	Punct sfârşit	X / Y	Lungime segment (** (m)
1	472.123,927 525.196,886	2	472.376,32 525.198,898	252.401
2	472.376,32 525.198,898	3	472.376,328 525.215,279	16.381
3	472.376,328 525.215,279	4	472.124,061 525.213,268	252.275
4	472.124,061 525.213,268	1	472.123,927 525.196,886	16.383

**** Lungimile segmentelor sunt determinate în planul de proiecţie Stereo 70 şi sunt rotunjite la 1 milimetru.**

Document care conţine date cu caracter personal, protejat de prevederile Regulamentului (UE) nr. 679/2016 şi Legii 190/2018

***** Distanţa dintre puncte este formată din segmente cumulate ce sunt mai mici decât valoarea 1 milimetru.**

Neutilizabil in circuitul civil

DATE DESPRE IMOBILUL NR. 4309

Oficiul de Cadastru şi Publicitate Imobiliară SIBIU
Biroul de Cadastru şi Publicitate Imobiliară Medias

A. Partea I. Descrierea imobilului

TEREN Extravilan

Adresa: Jud. Sibiu

Nr. Crt	Nr cadastral Nr. topografic	Suprafaţa* (mp)	Observaţii / Referinţe
A1		6.531	Sector cadastral:60 Teren neimprejmuit;

B. Partea II. Proprietari şi acte

Inscrieri privitoare la dreptul de proprietate şi alte drepturi reale		Referinţe
/		
Act Administrativ nr. 159/31, din 30/11/1992 emis de CJSDPAT SIBIU;		
B1	Intabulare, drept de PROPRIETATE, Legea 18/1991, dobandit prin Reconstituire, cota actuala 1/1, cota initiala 1/1	A1
	1) **CIURAR PETRU**	

C. Partea III. SARCINI .

Inscrieri privind dezmembramintele dreptului de proprietate, drepturi reale de garanţie şi sarcini	Referinţe
NU SUNT	

Neutilizabil în circuitul civil

Anexa Nr. 1 La Partea I

Teren

Nr cadastral	Suprafaţa (mp)*	Observaţii / Referinţe
	6.531	

* Suprafaţa este determinată in planul de proiecţie Stereo 70.

DETALII LINIARE IMOBIL



Date referitoare la teren

Crt	Categorie folosinţă	Intra vilan	Suprafaţa (mp)	Tarla	Parcelă	Nr. topo	Observaţii / Referinţe
1	arabil	NU	6.531	51	988/9	-	

Lungime Segmente
1) Valorile lungimilor segmentelor sunt obţinute din proiecţie în plan.

Punct început	X / Y	Punct sfârşit	X / Y	Lungime segment (** (m)
1	472.124,061 525.213,268	2	472.376,328 525.215,279	252.275
2	472.376,328 525.215,279	3	472.376,341 525.241,178	25.899
3	472.376,341 525.241,178	4	472.124,274 525.239,169	252.075
4	472.124,274 525.239,169	1	472.124,061 525.213,268	25.902

**** Lungimile segmentelor sunt determinate în planul de proiecţie Stereo 70 şi sunt rotunjite la 1 milimetru.**

Document care conţine date cu caracter personal, protejat de prevederile Regulamentului (UE) nr. 679/2016 şi Legii 190/2018

***** Distanţa dintre puncte este formată din segmente cumulate ce sunt mai mici decât valoarea 1 milimetru.**

Neutilizabil in circuitul civil

DATE DESPRE IMOBILUL NR. 4310

Oficiul de Cadastru şi Publicitate Imobiliară SIBIU
Biroul de Cadastru şi Publicitate Imobiliară Medias

A. Partea I. Descrierea imobilului

TEREN Extravilan

Adresa: Jud. Sibiu

Nr. Crt	Nr cadastral Nr. topografic	Suprafaţa* (mp)	Observaţii / Referinţe
A1		5.456	Sector cadastral:60 Teren neimprejmuit;

B. Partea II. Proprietari şi acte

Inscrieri privitoare la dreptul de proprietate şi alte drepturi reale		Referinţe
/		
Act Administrativ nr. 133/31, din 25/11/1992 emis de CJSDPAT SIBIU;		
B1	Intabulare, drept de PROPRIETATE, Legea 18/1991, dobandit prin Reconstituire, cota actuala 1/1, cota initiala 1/1	A1
	1) **ADAM TIBERIU**	

C. Partea III. SARCINI .

Inscrieri privind dezmembramintele dreptului de proprietate, drepturi reale de garanţie şi sarcini	Referinţe
NU SUNT	

Neutilizabil în circuitul civil

Anexa Nr. 1 La Partea I

Teren

Nr cadastral	Suprafaţa (mp)*	Observaţii / Referinţe
	5.456	

* Suprafaţa este determinată in planul de proiecţie Stereo 70.

DETALII LINIARE IMOBIL



Date referitoare la teren

Crt	Categorie folosință	Intra vilan	Suprafaţa (mp)	Tarla	Parcelă	Nr. topo	Observaţii / Referinţe
1	arabil	NU	5.456	51	988/10	-	număr tarla 35 greșit în TP, parcelă 586/10 greșit în TP

Lungime Segmente

1) Valorile lungimilor segmentelor sunt obţinute din proiecţie în plan.

Punct început	X / Y	Punct sfârşit	X / Y	Lungime segment (** (m)
1	472.124,274 525.239,169	2	472.376,341 525.241,178	252.075
2	472.376,341 525.241,178	3	472.376,347 525.253,352	12.174
3	472.376,347 525.253,352	4	472.376,352 525.264,94	11.588
4	472.376,352 525.264,94	5	472.124,434 525.258,712	251.995
5	472.124,434 525.258,712	1	472.124,274 525.239,169	19.544

Document care conține date cu caracter personal, protejat de prevederile Regulamentului (UE) nr. 679/2016 și Legii 190/2018

**** Lungimile segmentelor sunt determinate în planul de proiecţie Stereo 70 şi sunt rotunjite la 1 milimetru.**
***** Distanţa dintre puncte este formată din segmente cumulate ce sunt mai mici decât valoarea 1 milimetru.**

Neutilizabil in circuitul civil

DATE DESPRE IMOBILUL NR. 4311

Oficiul de Cadastru şi Publicitate Imobiliară SIBIU
Biroul de Cadastru şi Publicitate Imobiliară Medias

A. Partea I. Descrierea imobilului

TEREN Extravilan

Adresa: Jud. Sibiu

Nr. Crt	Nr cadastral Nr. topografic	Suprafaţa* (mp)	Observaţii / Referinţe
A1		537	Sector cadastral:60 Teren neimprejmuit;

B. Partea II. Proprietari şi acte

Inscrieri privitoare la dreptul de proprietate şi alte drepturi reale		Referinţe
/		
Act Normativ nr. 1705, din 29/11/2006 emis de GUVERNUL ROMÂNIEI;		
B1	Intabulare, drept de PROPRIETATE, dobandit prin Lege, cota actuala 1/1, cota initiala 1/1	A1
	1) **STATUL ROMÂN - DOMENIUL PUBLIC**, CIF:9999999999999	
Act Normativ nr. 138, din 27/04/2004 emis de PARLAMENTUL ROMÂNIEI (Act administrativ nr. 2293/09.12.2025 emis de către Ministerul Agriculturii și Dezvoltării Rurale - Agenția Națională de Îmbunătățiri Funciare Sibiu);		
B2	Intabulare, drept de ADMINISTRARE, dobandit prin Lege, cota actuala 1/1, cota initiala 1/1	A1
	1) **AGENȚIA NAȚIONALĂ DE ÎMBUNĂTĂȚIRI FUNCIARE**, CIF:29275212	

C. Partea III. SARCINI .

Inscrieri privind dezmembramintele dreptului de proprietate, drepturi reale de garanţie şi sarcini	Referinţe
NU SUNT	

Neutilizabil în circuitul civil

Anexa Nr. 1 La Partea I

Teren

Nr cadastral	Suprafaţa (mp)*	Observaţii / Referinţe
	537	

* Suprafaţa este determinată in planul de proiecţie Stereo 70.

DETALII LINIARE IMOBIL

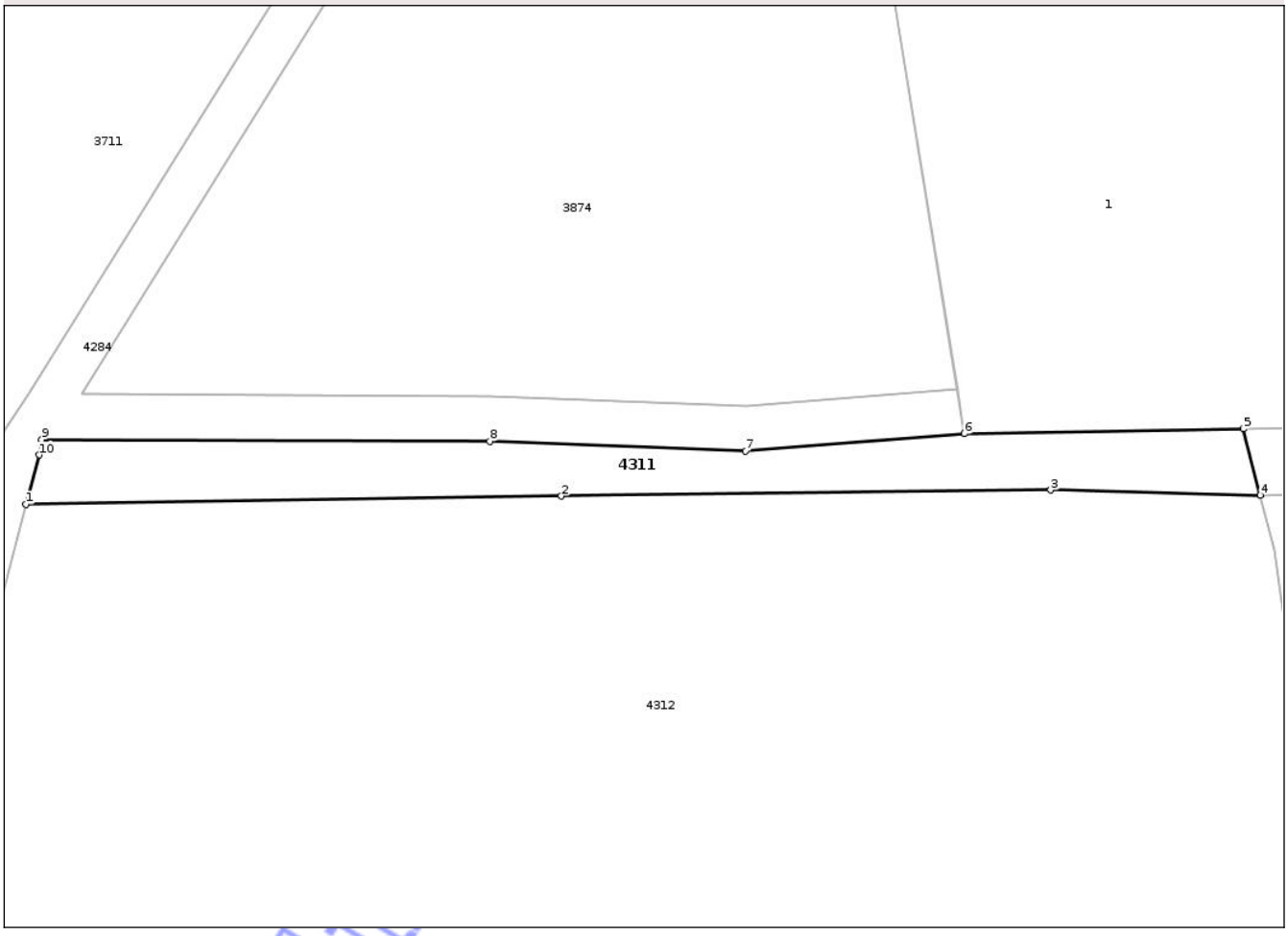

Date referitoare la teren

Crt	Categorie folosinţă	Intra vilan	Suprafaţa (mp)	Tarla	Parcelă	Nr. topo	Observaţii / Referinţe
1	curti constructii	NU	537	51	987	-	

Lungime Segmente

1) Valorile lungimilor segmentelor sunt obţinute din proiecţie în plan.

Punct început	X / Y	Punct sfârşit	X / Y	Lungime segment (** (m)
1	471.911,558 525.535,811	2	471.958,954 525.536,544	47.402
2	471.958,954 525.536,544	3	472.002,248 525.537,078	43.297
3	472.002,248 525.537,078	4	472.020,803 525.536,615	18.561
4	472.020,803 525.536,615	5	472.019,329 525.542,504	6.071
5	472.019,329 525.542,504	6	471.994,627 525.542,063	24.706

Document care conţine date cu caracter personal, protejat de prevederile Regulamentului (UE) nr. 679/2016 şi Legii 190/2018

Punct început	X / Y	Punct sfârşit	X / Y	Lungime segment (** (m)
6	471.994,627 525.542,063	7	471.975,26 525.540,547	19.426
7	471.975,26 525.540,547	8	471.952,599 525.541,403	22.677
8	471.952,599 525.541,403	9	471.912,969 525.541,548	39.63
9	471.912,969 525.541,548	10	471.912,71 525.540,184	1.388
10	471.912,71 525.540,184	1	471.911,558 525.535,811	4.522

**** Lungimile segmentelor sunt determinate în planul de proiecţie Stereo 70 şi sunt rotunjite la 1 milimetru.**
***** Distanţa dintre puncte este formată din segmente cumulate ce sunt mai mici decât valoarea 1 milimetru.**

Neutilizabil in circuitul civil

DATE DESPRE IMOBILUL NR. 4312

Oficiul de Cadastru şi Publicitate Imobiliară SIBIU
Biroul de Cadastru şi Publicitate Imobiliară Medias

A. Partea I. Descrierea imobilului

TEREN Extravilan

Adresa: Jud. Sibiu

Nr. Crt	Nr cadastral Nr. topografic	Suprafaţa* (mp)	Observaţii / Referinţe
A1		9.248	Sector cadastral:60 Teren neimprejmuit;

B. Partea II. Proprietari şi acte

Inscrieri privitoare la dreptul de proprietate şi alte drepturi reale		Referinţe
/		
Act Administrativ nr. 5/31, din 23/09/1992 emis de CJSDPAT SIBIU;		
B1	Intabulare, drept de PROPRIETATE, Legea 18/1991, dobandit prin Reconstituire, cota actuala 1/1, cota initiala 1/1	A1
	1) **KUTESCH S. SIEGFRIED**	

C. Partea III. SARCINI .

Inscrieri privind dezmembramintele dreptului de proprietate, drepturi reale de garanţie şi sarcini	Referinţe
NU SUNT	

Neutilizabil în circuitul civil

Anexa Nr. 1 La Partea I

Teren

Nr cadastral	Suprafaţa (mp)*	Observaţii / Referinţe
	9.248	

* Suprafaţa este determinată in planul de proiecţie Stereo 70.

DETALII LINIARE IMOBIL

Date referitoare la teren

Crt	Categorie folosinţă	Intra vilan	Suprafaţa (mp)	Tarla	Parcelă	Nr. topo	Observaţii / Referinţe
1	arabil	NU	9.248	51	988/12	-	nr. parcelă 988 greșit în TP

Lungime Segmente
1) Valorile lungimilor segmentelor sunt obţinute din proiecţie în plan.

Punct început	X / Y	Punct sfârşit	X / Y	Lungime segment (** (m)
1	471.911,558 525.535,811	2	471.906,03 525.514,816	21.711
2	471.906,03 525.514,816	3	471.900,413 525.502,628	13.42
3	471.900,413 525.502,628	4	471.895,531 525.497,67	6.958
4	471.895,531 525.497,67	5	471.886,638 525.480,919	18.965
5	471.886,638 525.480,919	6	471.884,555 525.471,358	9.785

Document care conține date cu caracter personal, protejat de prevederile Regulamentului (UE) nr. 679/2016 și Legii 190/2018

Punct început	X / Y	Punct sfârşit	X / Y	Lungime segment (** (m)
6	471.884,555 525.471,358	7	471.885,049 525.465,482	5.897
7	471.885,049 525.465,482	8	472.037,274 525.465,304	152.225
8	472.037,274 525.465,304	9	472.026,327 525.500,981	37.319
9	472.026,327 525.500,981	10	472.024,06 525.517,179	16.356
10	472.024,06 525.517,179	11	472.022,023 525.531,74	14.703
11	472.022,023 525.531,74	12	472.020,803 525.536,615	5.025
12	472.020,803 525.536,615	13	472.002,248 525.537,078	18.561
13	472.002,248 525.537,078	14	471.958,954 525.536,544	43.297
14	471.958,954 525.536,544	1	471.911,558 525.535,811	47.402

**** Lungimile segmentelor sunt determinate în planul de proiecţie Stereo 70 şi sunt rotunjite la 1 milimetru.**
***** Distanţa dintre puncte este formată din segmente cumulate ce sunt mai mici decât valoarea 1 milimetru.**

Neutilizabil in circuitul civil

DATE DESPRE IMOBILUL NR. 4313

Oficiul de Cadastru şi Publicitate Imobiliară SIBIU
Biroul de Cadastru şi Publicitate Imobiliară Medias

A. Partea I. Descrierea imobilului

TEREN Extravilan

Adresa: Jud. Sibiu

Nr. Crt	Nr cadastral Nr. topografic	Suprafaţa* (mp)	Observaţii / Referinţe
A1		7.768	Sector cadastral:60 Teren neimprejmuit;

B. Partea II. Proprietari şi acte

Inscrieri privitoare la dreptul de proprietate şi alte drepturi reale		Referinţe
/		
Act Administrativ nr. 116/31, din 23/11/1992 emis de CJSDPAT SIBIU;		
B1	Intabulare, drept de PROPRIETATE, Legea 18/1991, dobandit prin Reconstituire, cota actuala 1/1, cota initiala 1/1	A1
	1) **GLIGOR SUSANA** 2) **GLIGOR EUGENIA** 3) **GLIGOR NICOLAE** 4) **CRISTEA MARIA**	

C. Partea III. SARCINI .

Inscrieri privind dezmembramintele dreptului de proprietate, drepturi reale de garanţie şi sarcini	Referinţe
NU SUNT	

Neutilizabil în circuitul civil

Anexa Nr. 1 La Partea I

Teren

Nr cadastral	Suprafaţa (mp)*	Observaţii / Referinţe
	7.768	

* Suprafaţa este determinată in planul de proiecţie Stereo 70.

DETALII LINIARE IMOBIL

Date referitoare la teren

Crt	Categorie folosinţă	Intra vilan	Suprafaţa (mp)	Tarla	Parcelă	Nr. topo	Observaţii / Referinţe
1	arabil	NU	7.768	51	988/14	-	

Lungime Segmente
1) Valorile lungimilor segmentelor sunt obţinute din proiecţie în plan.

Punct început	X / Y	Punct sfârşit	X / Y	Lungime segment (** (m)
1	471.887,316 525.449,851	2	471.887,372 525.449,545	0.311
2	471.887,372 525.449,545	3	471.889,578 525.436,112	13.613
3	471.889,578 525.436,112	4	471.889,598 525.415,693	20.419
4	471.889,598 525.415,693	5	472.121,616 525.415,421	232.018
5	472.121,616 525.415,421	6	472.121,661 525.438,835	23.414

Document care conţine date cu caracter personal, protejat de prevederile Regulamentului (UE) nr. 679/2016 şi Legii 190/2018

Punct început	X / Y	Punct sfârşit	X / Y	Lungime segment (** (m)
6	472.121,661 525.438,835	7	472.089,362 525.449,615	34.05
7	472.089,362 525.449,615	1	471.887,316 525.449,851	202.046

**** Lungimile segmentelor sunt determinate în planul de proiecţie Stereo 70 şi sunt rotunjite la 1 milimetru.**
***** Distanţa dintre puncte este formată din segmente cumulate ce sunt mai mici decât valoarea 1 milimetru.**

Neutilizabil in circuitul civil

DATE DESPRE IMOBILUL NR. 4314

Oficiul de Cadastru şi Publicitate Imobiliară SIBIU
Biroul de Cadastru şi Publicitate Imobiliară Medias

A. Partea I. Descrierea imobilului

TEREN Extravilan

Adresa: Jud. Sibiu

Nr. Crt	Nr cadastral Nr. topografic	Suprafaţa* (mp)	Observaţii / Referinţe
A1		18.496	Sector cadastral:60 Teren neimprejmuit;

B. Partea II. Proprietari şi acte

Inscrieri privitoare la dreptul de proprietate şi alte drepturi reale		Referinţe
/		
Act Administrativ nr. 209/31, din 27/11/1992 emis de CJSDPAT SIBIU;		
B1	Intabulare, drept de PROPRIETATE, Legea 18/1991, dobandit prin Reconstituire, cota actuala 1/1, cota initiala 1/1	A1
	1) **GRADINAR SIMION** 2) **GRĂDINAR VIOREL** DEFUNCT:Da 3) **MOLDOVAN CORNELIA** DEFUNCT:Da 4) **GRADINAR NICOLAE**	

C. Partea III. SARCINI .

Inscrieri privind dezmembramintele dreptului de proprietate, drepturi reale de garanţie şi sarcini	Referinţe
NU SUNT	

Neutilizabil în circuitul civil

Anexa Nr. 1 La Partea I

Teren

Nr cadastral	Suprafaţa (mp)*	Observaţii / Referinţe
	18.496	

* Suprafaţa este determinată in planul de proiecţie Stereo 70.

DETALII LINIARE IMOBIL

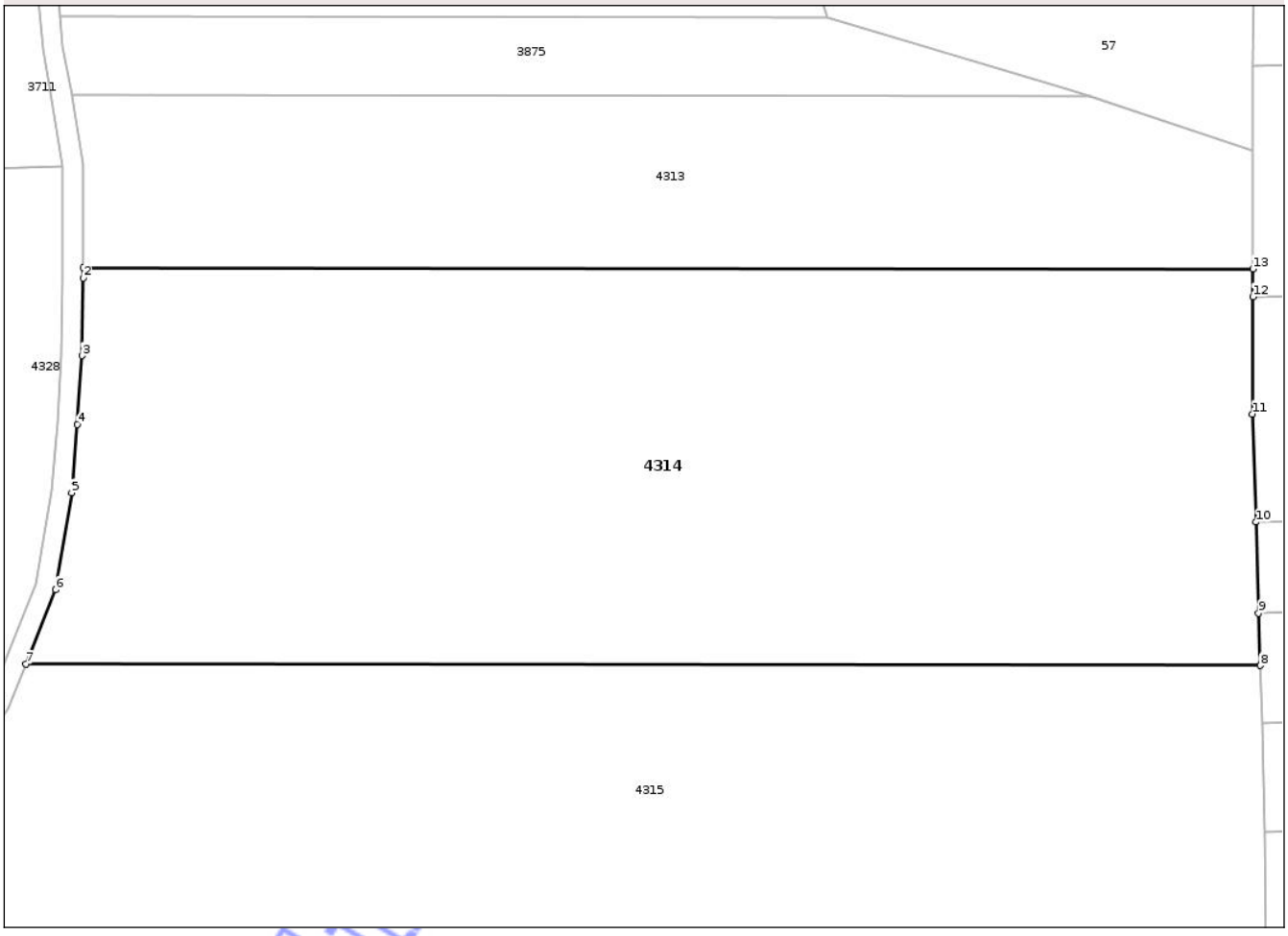

Date referitoare la teren

Crt	Categorie folosinţă	Intra vilan	Suprafaţa (mp)	Tarla	Parcelă	Nr. topo	Observaţii / Referinţe
1	arabil	NU	18.496	51	988/15	-	

Lungime Segmente
1) Valorile lungimilor segmentelor sunt obţinute din proiecţie în plan.

Punct început	X / Y	Punct sfârşit	X / Y	Lungime segment (** (m)
1	471.889,598 525.415,693	2	471.889,6 525.413,633	2.06
2	471.889,6 525.413,633	3	471.889,336 525.398,23	15.405
3	471.889,336 525.398,23	4	471.888,446 525.384,59	13.669
4	471.888,446 525.384,59	5	471.887,298 525.371,096	13.543
5	471.887,298 525.371,096	6	471.884,12 525.351,818	19.538

Document care conţine date cu caracter personal, protejat de prevederile Regulamentului (UE) nr. 679/2016 şi Legii 190/2018

Punct început	X / Y	Punct sfârşit	X / Y	Lungime segment (** (m)
6	471.884,12 525.351,818	7	471.878,233 525.337,143	15.812
7	471.878,233 525.337,143	8	472.123,079 525.336,856	244.846
8	472.123,079 525.336,856	9	472.122,763 525.347,242	10.391
9	472.122,763 525.347,242	10	472.122,214 525.365,258	18.024
10	472.122,214 525.365,258	11	472.121,562 525.386,703	21.455
11	472.121,562 525.386,703	12	472.121,606 525.409,909	23.206
12	472.121,606 525.409,909	13	472.121,616 525.415,421	5.512
13	472.121,616 525.415,421	1	471.889,598 525.415,693	232.018

**** Lungimile segmentelor sunt determinate în planul de proiecţie Stereo 70 şi sunt rotunjite la 1 milimetru.**
***** Distanţa dintre puncte este formată din segmente cumulate ce sunt mai mici decât valoarea 1 milimetru.**

Neutilizabil in circuitul civil

DATE DESPRE IMOBILUL NR. 4315

Oficiul de Cadastru şi Publicitate Imobiliară SIBIU
Biroul de Cadastru şi Publicitate Imobiliară Medias

A. Partea I. Descrierea imobilului

TEREN Extravilan

Adresa: Jud. Sibiu

Nr. Crt	Nr cadastral Nr. topografic	Suprafaţa* (mp)	Observaţii / Referinţe
A1	100262	Din acte: 15.800 Masurata: 15.798	Sector cadastral:60 Teren neimprejmuit;

B. Partea II. Proprietari şi acte

Inscrieri privitoare la dreptul de proprietate şi alte drepturi reale		Referinţe
4813 / 19/03/2012		
Act Notarial nr. 290, din 16/03/2012 emis de LOHAN FLORENTINA GEORGETA;		
B3	Intabulare, drept de PROPRIETATE, cumpărare, dobandit prin Conventie, cota actuala 1/1, cota initiala 1/1	A1
	1) **BĂLAN MARCEL CRISTIAN**, persoană fizică autorizată	

C. Partea III. SARCINI .

Inscrieri privind dezmembramintele dreptului de proprietate, drepturi reale de garanţie şi sarcini	Referinţe
NU SUNT	

Neutilizabil în circuitul civil

Anexa Nr. 1 La Partea I

Teren

Nr cadastral	Suprafaţa (mp)*	Observaţii / Referinţe
100262	Din acte: 15.800 Masurata: 15.798	

* Suprafaţa este determinată in planul de proiecţie Stereo 70.

DETALII LINIARE IMOBIL

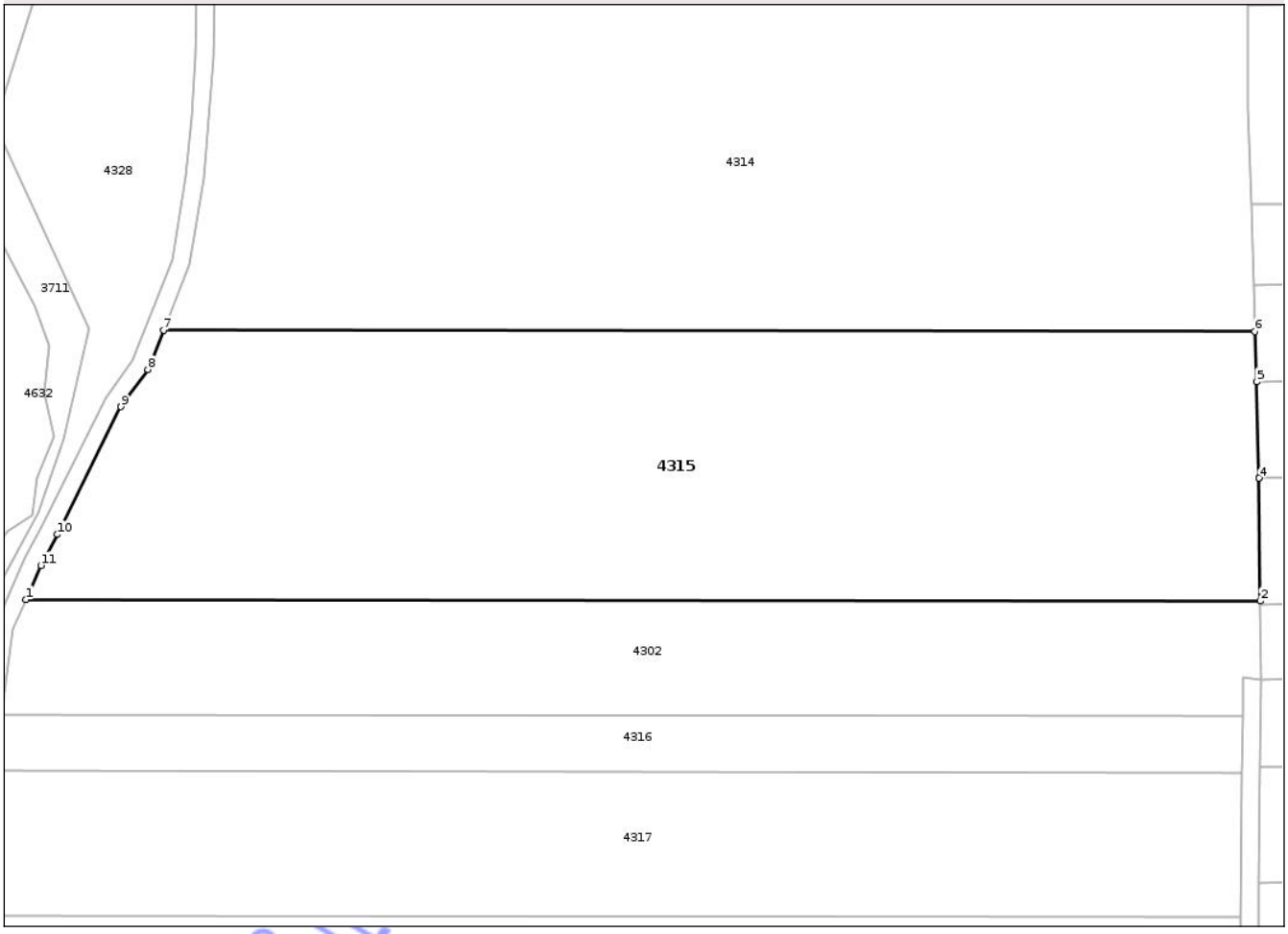

Date referitoare la teren

Crt	Categorie folosinţă	Intra vilan	Suprafaţa (mp)	Tarla	Parcelă	Nr. topo	Observaţii / Referinţe
1	arabil	NU	15.798	51	988/16	-	

Lungime Segmente
1) Valorile lungimilor segmentelor sunt obţinute din proiecţie în plan.

Punct început	X / Y	Punct sfârşit	X / Y	Lungime segment (** (m)
1	471.847,368 525.276,73	2	472.124,296 525.276,406	276.928
2	472.124,296 525.276,406	3	472.124,08 525.303,937	27.532
3	472.124,08 525.303,937	4	472.124,08 525.303,962	0.025
4	472.124,08 525.303,962	5	472.123,425 525.325,487	21.535

Document care conţine date cu caracter personal, protejat de prevederile Regulamentului (UE) nr. 679/2016 şi Legii 190/2018

Punct început	X / Y	Punct sfârşit	X / Y	Lungime segment (** (m)
5	472.123,425 525.325,487	6	472.123,079 525.336,856	11.374
6	472.123,079 525.336,856	7	471.878,233 525.337,143	244.846
7	471.878,233 525.337,143	8	471.874,696 525.328,325	9.501
8	471.874,696 525.328,325	9	471.868,696 525.319,952	10.301
9	471.868,696 525.319,952	10	471.854,399 525.291,341	31.984
10	471.854,399 525.291,341	11	471.850,719 525.284,392	7.863
11	471.850,719 525.284,392	1	471.847,368 525.276,73	8.363

**** Lungimile segmentelor sunt determinate în planul de proiecţie Stereo 70 şi sunt rotunjite la 1 milimetru.**
***** Distanţa dintre puncte este formată din segmente cumulate ce sunt mai mici decât valoarea 1 milimetru.**

Neutilizabil in circuitul civil

DATE DESPRE IMOBILUL NR. 4316

Oficiul de Cadastru şi Publicitate Imobiliară SIBIU
Biroul de Cadastru şi Publicitate Imobiliară Medias

A. Partea I. Descrierea imobilului

TEREN Extravilan

Adresa: Jud. Sibiu

Nr. Crt	Nr cadastral Nr. topografic	Suprafaţa* (mp)	Observaţii / Referinţe
A1		3.514	Sector cadastral:60 Teren neimprejmuit;

B. Partea II. Proprietari şi acte

Inscrieri privitoare la dreptul de proprietate şi alte drepturi reale		Referinţe
/		
Act Administrativ nr. 116/31, din 23/11/1992 emis de CJSDPAT SIBIU;		
B1	Intabulare, drept de PROPRIETATE, Legea 18/1991, dobandit prin Reconstituire, cota actuala 1/1, cota initiala 1/1	A1
	1) **GLIGOR SUSANA** 2) **GLIGOR EUGENIA** 3) **GLIGOR NICOLAE** 4) **CRISTEA MARIA**	

C. Partea III. SARCINI .

Inscrieri privind dezmembramintele dreptului de proprietate, drepturi reale de garanţie şi sarcini	Referinţe
NU SUNT	

Neutilizabil în circuitul civil

Anexa Nr. 1 La Partea I

Teren

Nr cadastral	Suprafaţa (mp)*	Observaţii / Referinţe
	3.514	

* Suprafaţa este determinată in planul de proiecţie Stereo 70.

DETALII LINIARE IMOBIL

Date referitoare la teren

Crt	Categorie folosinţă	Intra vilan	Suprafaţa (mp)	Tarla	Parcelă	Nr. topo	Observaţii / Referinţe
1	arabil	NU	3.514	51	988/18/1	-	nr. parcelă 988/18 greşit în TP

Lungime Segmente

1) Valorile lungimilor segmentelor sunt obţinute din proiecţie în plan.

Punct început	X / Y	Punct sfârşit	X / Y	Lungime segment (** (m)
1	471.841,667 525.250,896	2	471.839,255 525.238,339	12.787
2	471.839,255 525.238,339	3	472.120,219 525.238,011	280.964
3	472.120,219 525.238,011	4	472.120,307 525.250,57	12.559
4	472.120,307 525.250,57	1	471.841,667 525.250,896	278.64

**** Lungimile segmentelor sunt determinate în planul de proiecţie Stereo 70 şi sunt rotunjite la 1 milimetru.**

Document care conţine date cu caracter personal, protejat de prevederile Regulamentului (UE) nr. 679/2016 şi Legii 190/2018

***** Distanţa dintre puncte este formată din segmente cumulate ce sunt mai mici decât valoarea 1 milimetru.**

Neutilizabil in circuitul civil

DATE DESPRE IMOBILUL NR. 4317

Oficiul de Cadastru şi Publicitate Imobiliară SIBIU
Biroul de Cadastru şi Publicitate Imobiliară Medias

A. Partea I. Descrierea imobilului

TEREN Extravilan

Adresa: Jud. Sibiu

Nr. Crt	Nr cadastral Nr. topografic	Suprafaţa* (mp)	Observaţii / Referinţe
A1		9.248	Sector cadastral:60 Teren neimprejmuit;

B. Partea II. Proprietari şi acte

Inscrieri privitoare la dreptul de proprietate şi alte drepturi reale		Referinţe
/		
Act Administrativ nr. 129/31, din 24/11/1992 emis de CJSDPAT SIBIU;		
B1	Intabulare, drept de PROPRIETATE, Legea 18/1991, dobandit prin Reconstituire, cota actuala 1/1, cota initiala 1/1	A1
	1) **GLIGOR EUGENIA** 2) **NIŢU NICOLAE**	

C. Partea III. SARCINI .

Inscrieri privind dezmembramintele dreptului de proprietate, drepturi reale de garanţie şi sarcini	Referinţe
NU SUNT	

Neutilizabil în circuitul civil

Anexa Nr. 1 La Partea I

Teren

Nr cadastral	Suprafaţa (mp)*	Observaţii / Referinţe
	9.248	

* Suprafaţa este determinată in planul de proiecţie Stereo 70.

DETALII LINIARE IMOBIL



Date referitoare la teren

Crt	Categorie folosință	Intra vilan	Suprafaţa (mp)	Tarla	Parcelă	Nr. topo	Observaţii / Referinţe
1	arabil	NU	9.248	51	988/18/2	-	nr. parcelă 988/18 greşit în TP

Lungime Segmente
1) Valorile lungimilor segmentelor sunt obţinute din proiecţie în plan.

Punct început	X / Y	Punct sfârşit	X / Y	Lungime segment (** (m)
1	471.839,255 525.238,339	2	471.838,729 525.235,597	2.792
2	471.838,729 525.235,597	3	471.832,84 525.211,988	24.332
3	471.832,84 525.211,988	4	471.832,289 525.205,859	6.154
4	471.832,289 525.205,859	5	472.119,992 525.205,523	287.703
5	472.119,992 525.205,523	6	472.120,219 525.238,011	32.489

Document care conține date cu caracter personal, protejat de prevederile Regulamentului (UE) nr. 679/2016 și Legii 190/2018

Punct început	X / Y	Punct sfârşit	X / Y	Lungime segment (** (m)
6	472.120,219 525.238,011	1	471.839,255 525.238,339	280.964

** Lungimile segmentelor sunt determinate în planul de proiecţie Stereo 70 şi sunt rotunjite la 1 milimetru.
*** Distanţa dintre puncte este formată din segmente cumulate ce sunt mai mici decât valoarea 1 milimetru.

Neutilizabil in circuitul civil

DATE DESPRE IMOBILUL NR. 4318

Oficiul de Cadastru şi Publicitate Imobiliară SIBIU
Biroul de Cadastru şi Publicitate Imobiliară Medias

A. Partea I. Descrierea imobilului

TEREN Extravilan

Adresa: Jud. Sibiu

Nr. Crt	Nr cadastral Nr. topografic	Suprafaţa* (mp)	Observaţii / Referinţe
A1		3.699	Sector cadastral:60 Teren neimprejmuit;

B. Partea II. Proprietari şi acte

Inscrieri privitoare la dreptul de proprietate şi alte drepturi reale		Referinţe
/		
Act Administrativ nr. 203/31, din 26/11/1992 emis de CJSDPAT SIBIU;		
B1	Intabulare, drept de PROPRIETATE, Legea 18/1991, dobandit prin Reconstituire, cota actuala 1/1, cota initiala 1/1	A1
	1) **COSTEA MARIOARA** 2) **BÎRZA ELENA** 3) **COSTEA ANICA** 4) **COSTEA NEAGU** 5) **COSTEA VASILE** 6) **COSTEA MIHAI**	

C. Partea III. SARCINI .

Inscrieri privind dezmembramintele dreptului de proprietate, drepturi reale de garanţie şi sarcini	Referinţe
NU SUNT	

Neutilizabil in circuitul civil

Anexa Nr. 1 La Partea I

Teren

Nr cadastral	Suprafaţa (mp)*	Observaţii / Referinţe
	3.699	

* Suprafaţa este determinată in planul de proiecţie Stereo 70.

DETALII LINIARE IMOBIL



Date referitoare la teren

Crt	Categorie folosinţă	Intra vilan	Suprafaţa (mp)	Tarla	Parcelă	Nr. topo	Observaţii / Referinţe
1	arabil	NU	3.699	51	988/19	-	

Lungime Segmente
1) Valorile lungimilor segmentelor sunt obţinute din proiecţie în plan.

Punct început	X / Y	Punct sfârşit	X / Y	Lungime segment (** (m)
1	471.830,925 525.193,031	2	472.120,024 525.192,693	289.099
2	472.120,024 525.192,693	3	472.119,918 525.195,055	2.364
3	472.119,918 525.195,055	4	472.119,992 525.205,523	10.468
4	472.119,992 525.205,523	5	471.832,289 525.205,859	287.703
5	471.832,289 525.205,859	6	471.832,12 525.203,99	1.877

Document care conţine date cu caracter personal, protejat de prevederile Regulamentului (UE) nr. 679/2016 şi Legii 190/2018

Punct început	X / Y	Punct sfârşit	X / Y	Lungime segment (** (m)
6	471.832,12 525.203,99	1	471.830,925 525.193,031	11.024

** Lungimile segmentelor sunt determinate în planul de proiecţie Stereo 70 şi sunt rotunjite la 1 milimetru.
*** Distanţa dintre puncte este formată din segmente cumulate ce sunt mai mici decât valoarea 1 milimetru.

Neutilizabil in circuitul civil

DATE DESPRE IMOBILUL NR. 4319

Oficiul de Cadastru şi Publicitate Imobiliară SIBIU
Biroul de Cadastru şi Publicitate Imobiliară Medias

A. Partea I. Descrierea imobilului

TEREN Extravilan

Adresa: Jud. Sibiu

Nr. Crt	Nr cadastral Nr. topografic	Suprafaţa* (mp)	Observaţii / Referinţe
A1		4.624	Sector cadastral:60 Teren neimprejmuit;

B. Partea II. Proprietari şi acte

Inscrieri privitoare la dreptul de proprietate şi alte drepturi reale		Referinţe
/		
Act Administrativ nr. 194/31, din 09/12/1992 emis de CJSDPAT SIBIU;		
B1	Intabulare, drept de PROPRIETATE, Legea 18/1991, dobandit prin Constituire, cota actuala 1/1, cota initiala 1/1	A1
	1) **LAZĂR GH. CORNELIA**	

C. Partea III. SARCINI .

Inscrieri privind dezmembramintele dreptului de proprietate, drepturi reale de garanţie şi sarcini	Referinţe
NU SUNT	

Neutilizabil în circuitul civil

Anexa Nr. 1 La Partea I

Teren

Nr cadastral	Suprafaţa (mp)*	Observaţii / Referinţe
	4.624	

* Suprafaţa este determinată in planul de proiecţie Stereo 70.

DETALII LINIARE IMOBIL

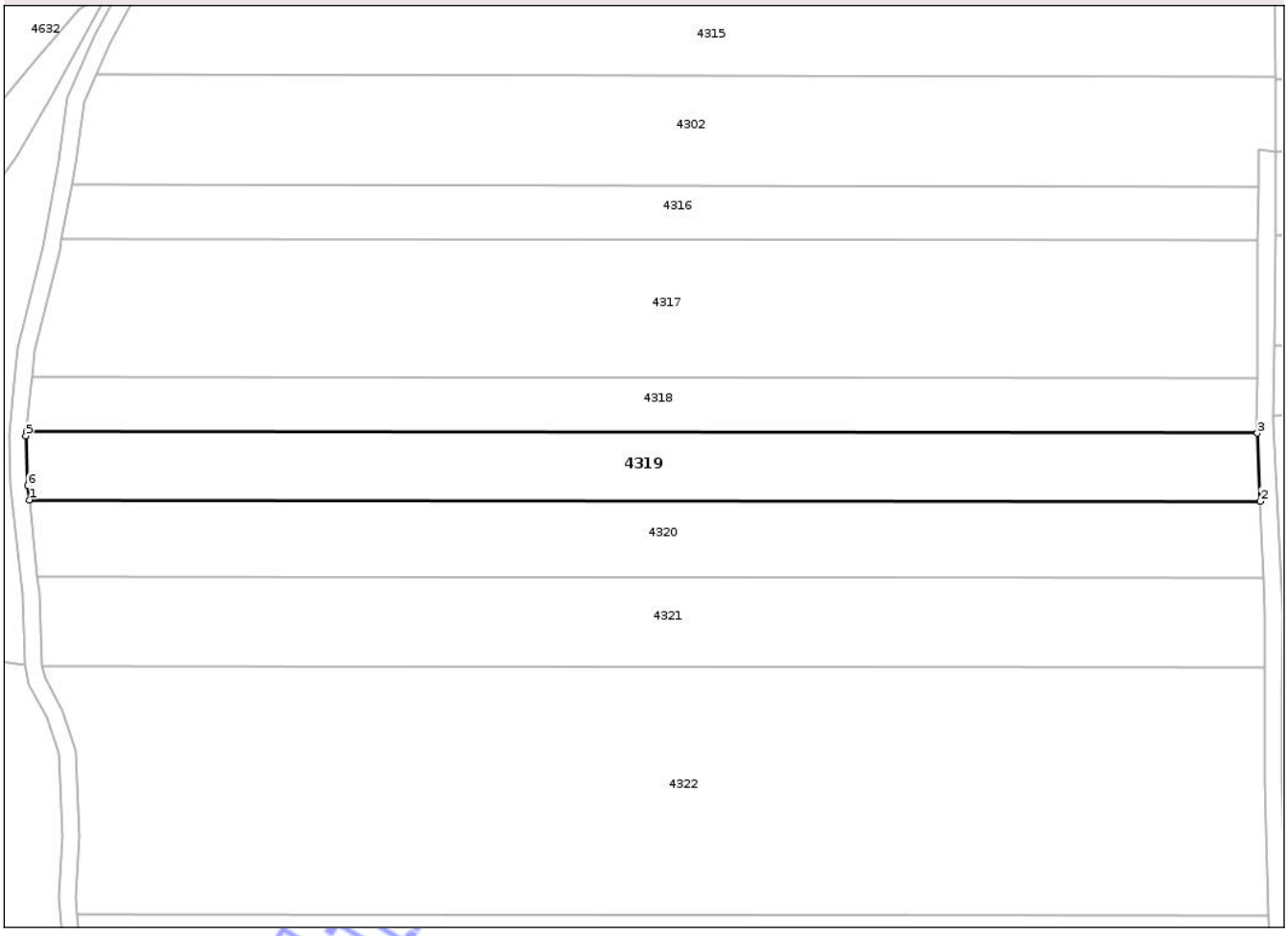

Date referitoare la teren

Crt	Categorie folosinţă	Intra vilan	Suprafaţa (mp)	Tarla	Parcelă	Nr. topo	Observaţii / Referinţe
1	arabil	NU	4.624	51	988/20	-	

Lungime Segmente

1) Valorile lungimilor segmentelor sunt obţinute din proiecţie în plan.

Punct început	X / Y	Punct sfârşit	X / Y	Lungime segment (** (m)
1	471.831,643 525.177,044	2	472.120,739 525.176,706	289.096
2	472.120,739 525.176,706	3	472.120,024 525.192,693	16.003
3	472.120,024 525.192,693	4	471.830,925 525.193,031	289.099
4	471.830,925 525.193,031	5	471.830,823 525.192,095	0.942
5	471.830,823 525.192,095	6	471.831,291 525.180,402	11.702

Document care conţine date cu caracter personal, protejat de prevederile Regulamentului (UE) nr. 679/2016 şi Legii 190/2018

Punct început	X / Y	Punct sfârşit	X / Y	Lungime segment (** (m)
6	471.831,291 525.180,402	1	471.831,643 525.177,044	3.376

** Lungimile segmentelor sunt determinate în planul de proiecţie Stereo 70 şi sunt rotunjite la 1 milimetru.
*** Distanţa dintre puncte este formată din segmente cumulate ce sunt mai mici decât valoarea 1 milimetru.

Neutilizabil in circuitul civil

DATE DESPRE IMOBILUL NR. 4320

Oficiul de Cadastru şi Publicitate Imobiliară SIBIU
Biroul de Cadastru şi Publicitate Imobiliară Medias

A. Partea I. Descrierea imobilului

Nr. CF vechi:2735N
Nr. cadastral vechi:189

TEREN Extravilan
Adresa: Jud. Sibiu

Nr. Crt	Nr cadastral Nr. topografic	Suprafaţa* (mp)	Observaţii / Referinţe
A1	100472	5.200	Sector cadastral:60 Teren neimprejmuit;

B. Partea II. Proprietari şi acte

Inscrieri privitoare la dreptul de proprietate şi alte drepturi reale		Referinţe
20125 / 02/12/2008		
Act Notarial nr. 106, din 01/01/2005 emis de BNP URIAN MARCEL COSMIN;		
B1	Intabulare, drept de PROPRIETATEcumpărare, dobandit prin Conventie, cota actuala 1/1, cota initiala 1/1	A1
	1) **COŞCODAR COSMIN**, necăs., bun propriu	
	OBSERVATII: (provenita din conversia CF 2735N)	

C. Partea III. SARCINI .

Inscrieri privind dezmembramintele dreptului de proprietate, drepturi reale de garanţie şi sarcini	Referinţe
NU SUNT	

Neutilizabil în circuitul civil

Anexa Nr. 1 La Partea I

Teren

Nr cadastral	Suprafaţa (mp)*	Observaţii / Referinţe
100472	5.200	

* Suprafaţa este determinată in planul de proiecţie Stereo 70.

DETALII LINIARE IMOBIL

Date referitoare la teren

Crt	Categorie folosinţă	Intra vilan	Suprafaţa (mp)	Tarla	Parcelă	Nr. topo	Observaţii / Referinţe
1	arabil	NU	5.200	51	988/21	-	

Lungime Segmente
1) Valorile lungimilor segmentelor sunt obţinute din proiecţie în plan.

Punct început	X / Y	Punct sfârşit	X / Y	Lungime segment (** (m)
1	471.831,643 525.177,044	2	471.833,533 525.159,02	18.123
2	471.833,533 525.159,02	3	472.121,544 525.158,683	288.011
3	472.121,544 525.158,683	4	472.120,739 525.176,706	18.041
4	472.120,739 525.176,706	1	471.831,643 525.177,044	289.096

**** Lungimile segmentelor sunt determinate în planul de proiecţie Stereo 70 şi sunt rotunjite la 1 milimetru.**

Document care conţine date cu caracter personal, protejat de prevederile Regulamentului (UE) nr. 679/2016 şi Legii 190/2018

***** Distanţa dintre puncte este formată din segmente cumulate ce sunt mai mici decât valoarea 1 milimetru.**

Neutilizabil in circuitul civil

DATE DESPRE IMOBILUL NR. 4321

Oficiul de Cadastru şi Publicitate Imobiliară SIBIU
Biroul de Cadastru şi Publicitate Imobiliară Medias

A. Partea I. Descrierea imobilului

TEREN Extravilan

Adresa: Jud. Sibiu

Nr. Crt	Nr cadastral Nr. topografic	Suprafaţa* (mp)	Observaţii / Referinţe
A1		6.011	Sector cadastral:60 Teren neimprejmuit;

B. Partea II. Proprietari şi acte

Inscrieri privitoare la dreptul de proprietate şi alte drepturi reale		Referinţe
/		
Act Notarial nr. 14, din 02/06/2005 emis de NP DANIEL CRISTEA;		
B1	Intabulare, drept de PROPRIETATE, cu titlu de moştenire, dobandit prin Succesiune, cota actuala 1/1, cota initiala 1/1	A1
	1) **POPA MARIA** DEFUNCT:Da	

C. Partea III. SARCINI .

Inscrieri privind dezmembramintele dreptului de proprietate, drepturi reale de garanţie şi sarcini	Referinţe
NU SUNT	

Neutilizabil în circuitul civil

Anexa Nr. 1 La Partea I

Teren

Nr cadastral	Suprafaţa (mp)*	Observaţii / Referinţe
	6.011	

* Suprafaţa este determinată in planul de proiecţie Stereo 70.

DETALII LINIARE IMOBIL

Date referitoare la teren

Crt	Categorie folosinţă	Intra vilan	Suprafaţa (mp)	Tarla	Parcelă	Nr. topo	Observaţii / Referinţe
1	arabil	NU	6.011	51	988/22	-	

Lungime Segmente
1) Valorile lungimilor segmentelor sunt obţinute din proiecţie în plan.

Punct început	X / Y	Punct sfârşit	X / Y	Lungime segment (** (m)
1	471.833,533 525.159,02	2	471.833,925 525.155,278	3.762
2	471.833,925 525.155,278	3	471.834,538 525.138,73	16.559
3	471.834,538 525.138,73	4	471.834,681 525.138,123	0.624
4	471.834,681 525.138,123	5	472.121,867 525.137,787	287.186
5	472.121,867 525.137,787	6	472.121,923 525.150,22	12.433

Document care conţine date cu caracter personal, protejat de prevederile Regulamentului (UE) nr. 679/2016 şi Legii 190/2018

Punct început	X / Y	Punct sfârşit	X / Y	Lungime segment (** (m)
6	472.121,923 525.150,22	7	472.121,544 525.158,683	8.471
7	472.121,544 525.158,683	1	471.833,533 525.159,02	288.011

** Lungimile segmentelor sunt determinate în planul de proiecţie Stereo 70 şi sunt rotunjite la 1 milimetru.
*** Distanţa dintre puncte este formată din segmente cumulate ce sunt mai mici decât valoarea 1 milimetru.

Neutilizabil in circuitul civil

DATE DESPRE IMOBILUL NR. 4322

Oficiul de Cadastru şi Publicitate Imobiliară SIBIU
Biroul de Cadastru şi Publicitate Imobiliară Medias

A. Partea I. Descrierea imobilului

TEREN Extravilan

Adresa: Jud. Sibiu

Nr. Crt	Nr cadastral Nr. topografic	Suprafaţa* (mp)	Observaţii / Referinţe
A1		16.369	Sector cadastral:60 Teren neimprejmuit;

B. Partea II. Proprietari şi acte

Inscrieri privitoare la dreptul de proprietate şi alte drepturi reale		Referinţe
/		
Act Administrativ nr. 16/31, din 06/11/1992 emis de CJSDPAT SIBIU;		
B1	Intabulare, drept de PROPRIETATELegea 18/1991, dobandit prin Reconstituire, cota actuala 1/1, cota initiala 1/1	A1
	1) **STÎNGACIU T. CIPRIAN**	

C. Partea III. SARCINI .

Inscrieri privind dezmembramintele dreptului de proprietate, drepturi reale de garanţie şi sarcini	Referinţe
NU SUNT	

Neutilizabil în circuitul civil

Anexa Nr. 1 La Partea I

Teren

Nr cadastral	Suprafaţa (mp)*	Observaţii / Referinţe
	16.369	

* Suprafaţa este determinată in planul de proiecţie Stereo 70.

DETALII LINIARE IMOBIL



Date referitoare la teren

Crt	Categorie folosinţă	Intra vilan	Suprafaţa (mp)	Tarla	Parcelă	Nr. topo	Observaţii / Referinţe
1	arabil	NU	16.369	51	988/23	-	

Lungime Segmente
1) Valorile lungimilor segmentelor sunt obţinute din proiecţie în plan.

Punct început	X / Y	Punct sfârşit	X / Y	Lungime segment (** (m)
1	471.834,681 525.138,123	2	471.835,348 525.135,286	2.914
2	471.835,348 525.135,286	3	471.839,332 525.127,641	8.621
3	471.839,332 525.127,641	4	471.842,533 525.118,197	9.972
4	471.842,533 525.118,197	5	471.843,404 525.098,329	19.887
5	471.843,404 525.098,329	6	471.842,569 525.083,741	14.612

Document care conţine date cu caracter personal, protejat de prevederile Regulamentului (UE) nr. 679/2016 şi Legii 190/2018

Punct început	X / Y	Punct sfârşit	X / Y	Lungime segment (** (m)
6	471.842,569 525.083,741	7	471.842,915 525.079,76	3.996
7	471.842,915 525.079,76	8	472.122,642 525.079,433	279.727
8	472.122,642 525.079,433	9	472.121,747 525.110,935	31.515
9	472.121,747 525.110,935	10	472.121,867 525.137,787	26.852
10	472.121,867 525.137,787	1	471.834,681 525.138,123	287.186

**** Lungimile segmentelor sunt determinate în planul de proiecţie Stereo 70 şi sunt rotunjite la 1 milimetru.**
***** Distanţa dintre puncte este formată din segmente cumulate ce sunt mai mici decât valoarea 1 milimetru.**

Neutilizabil in circuitul civil

DATE DESPRE IMOBILUL NR. 4323

Oficiul de Cadastru şi Publicitate Imobiliară SIBIU
Biroul de Cadastru şi Publicitate Imobiliară Medias

A. Partea I. Descrierea imobilului

TEREN Extravilan

Adresa: Jud. Sibiu

Nr. Crt	Nr cadastral Nr. topografic	Suprafaţa* (mp)	Observaţii / Referinţe
A1		18.496	Sector cadastral:60 Teren neimprejmuit;

B. Partea II. Proprietari şi acte

Inscrieri privitoare la dreptul de proprietate şi alte drepturi reale		Referinţe
/		
Act Administrativ nr. 21/31, din 09/11/1992 emis de CJSDPAT SIBIU;		
B1	Intabulare, drept de PROPRIETATELegea 18/1991, dobandit prin Reconstituire, cota actuala 1/1, cota initiala 1/1	A1
	1) **BENDORFEAN N. SAMOILĂ**	

C. Partea III. SARCINI .

Inscrieri privind dezmembramintele dreptului de proprietate, drepturi reale de garanţie şi sarcini	Referinţe
NU SUNT	

Neutilizabil în circuitul civil

Anexa Nr. 1 La Partea I

Teren

Nr cadastral	Suprafaţa (mp)*	Observaţii / Referinţe
	18.496	

* Suprafaţa este determinată in planul de proiecţie Stereo 70.

DETALII LINIARE IMOBIL

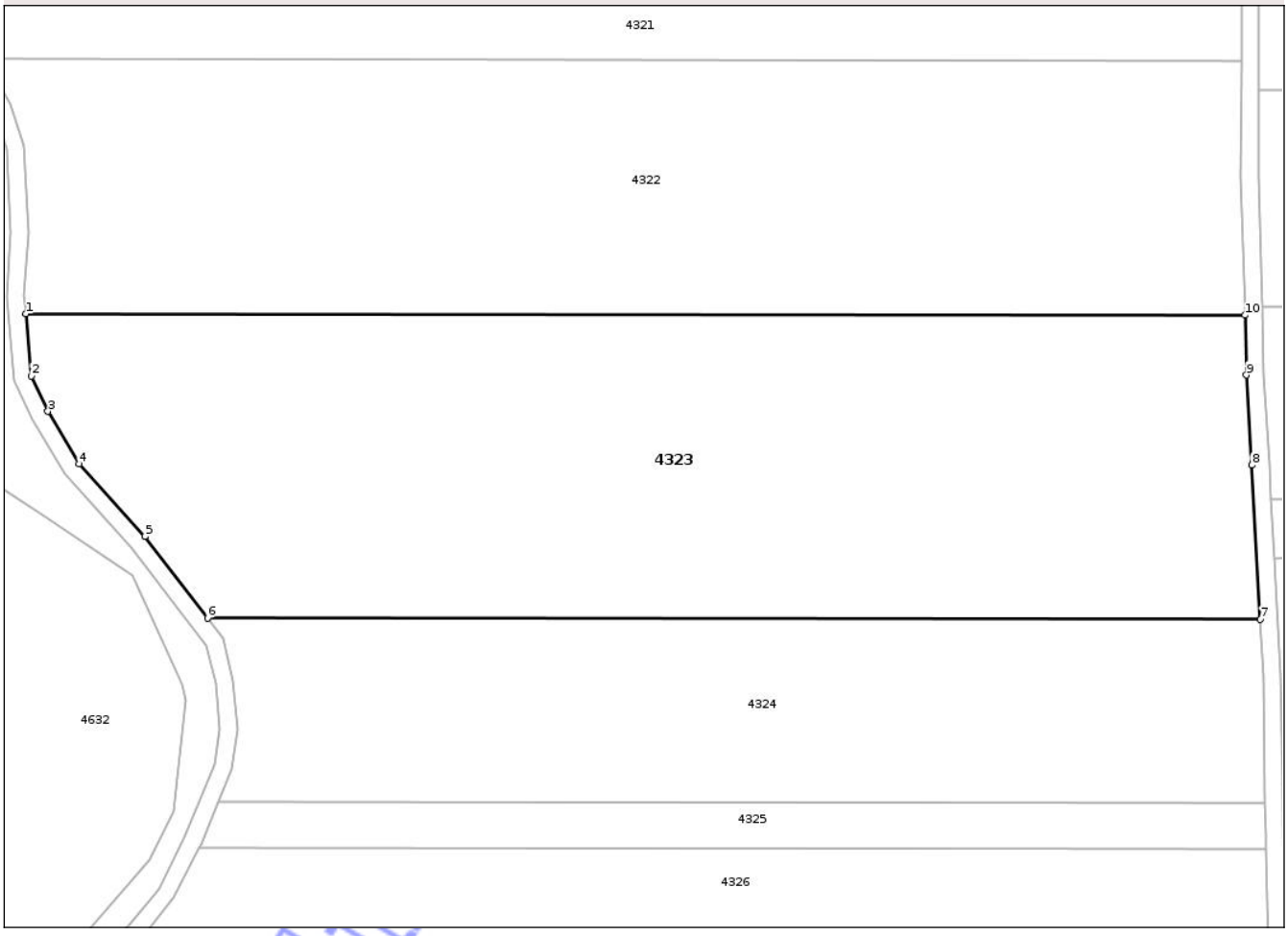

Date referitoare la teren

Crt	Categorie folosinţă	Intra vilan	Suprafaţa (mp)	Tarla	Parcelă	Nr. topo	Observaţii / Referinţe
1	arabil	NU	18.496	51	988/24	-	

Lungime Segmente
1) Valorile lungimilor segmentelor sunt obţinute din proiecţie în plan.

Punct început	X / Y	Punct sfârşit	X / Y	Lungime segment (** (m)
1	471.842,915 525.079,76	2	471.844,154 525.065,52	14.294
2	471.844,154 525.065,52	3	471.847,955 525.057,404	8.962
3	471.847,955 525.057,404	4	471.855,103 525.045,344	14.019
4	471.855,103 525.045,344	5	471.870,233 525.028,705	22.489
5	471.870,233 525.028,705	6	471.884,593 525.010,022	23.564

Document care conţine date cu caracter personal, protejat de prevederile Regulamentului (UE) nr. 679/2016 şi Legii 190/2018

Punct început	X / Y	Punct sfârşit	X / Y	Lungime segment (** (m)
6	471.884,593 525.010,022	7	472.126,161 525.009,739	241.568
7	472.126,161 525.009,739	8	472.124,199 525.045,068	35.383
8	472.124,199 525.045,068	9	472.123,033 525.065,693	20.658
9	472.123,033 525.065,693	10	472.122,642 525.079,433	13.746
10	472.122,642 525.079,433	1	471.842,915 525.079,76	279.727

**** Lungimile segmentelor sunt determinate în planul de proiecţie Stereo 70 şi sunt rotunjite la 1 milimetru.**
***** Distanţa dintre puncte este formată din segmente cumulate ce sunt mai mici decât valoarea 1 milimetru.**

Neutilizabil in circuitul civil

DATE DESPRE IMOBILUL NR. 4324

Oficiul de Cadastru şi Publicitate Imobiliară SIBIU
Biroul de Cadastru şi Publicitate Imobiliară Medias

A. Partea I. Descrierea imobilului

TEREN Extravilan

Adresa: Jud. Sibiu

Nr. Crt	Nr cadastral Nr. topografic	Suprafaţa* (mp)	Observaţii / Referinţe
A1		9.988	Sector cadastral:60 Teren neimprejmuit;

B. Partea II. Proprietari şi acte

Inscrieri privitoare la dreptul de proprietate şi alte drepturi reale		Referinţe
/		
Act Administrativ nr. 220/31, din 30/11/1992 emis de CJSDPAT SIBIU;		
B1	Intabulare, drept de PROPRIETATELegea 18/1991, dobandit prin Reconstituire, cota actuala 1/1, cota initiala 1/1	A1
	1) **MARCOŞ GH. GHEORGHE**	

C. Partea III. SARCINI .

Inscrieri privind dezmembramintele dreptului de proprietate, drepturi reale de garanţie şi sarcini	Referinţe
NU SUNT	

Neutilizabil în circuitul civil

Anexa Nr. 1 La Partea I

Teren

Nr cadastral	Suprafaţa (mp)*	Observaţii / Referinţe
	9.988	

* Suprafaţa este determinată in planul de proiecţie Stereo 70.

DETALII LINIARE IMOBIL



Date referitoare la teren

Crt	Categorie folosinţă	Intra vilan	Suprafaţa (mp)	Tarla	Parcelă	Nr. topo	Observaţii / Referinţe
1	arabil	NU	9.988	51	988/25	-	

Lungime Segmente
1) Valorile lungimilor segmentelor sunt obţinute din proiecţie în plan.

Punct început	X / Y	Punct sfârşit	X / Y	Lungime segment (** (m)
1	471.887,053 524.967,927	2	472.127,252 524.967,647	240.199
2	472.127,252 524.967,647	3	472.126,875 524.996,884	29.239
3	472.126,875 524.996,884	4	472.126,161 525.009,739	12.875
4	472.126,161 525.009,739	5	471.884,593 525.010,022	241.568
5	471.884,593 525.010,022	6	471.888,097 525.005,463	5.75

Document care conţine date cu caracter personal, protejat de prevederile Regulamentului (UE) nr. 679/2016 şi Legii 190/2018

Punct început	X / Y	Punct sfârşit	X / Y	Lungime segment (** (m)
6	471.888,097 525.005,463	7	471.890,456 524.995,725	10.02
7	471.890,456 524.995,725	8	471.891,456 524.984,42	11.349
8	471.891,456 524.984,42	9	471.890,108 524.975,428	9.092
9	471.890,108 524.975,428	1	471.887,053 524.967,927	8.099

**** Lungimile segmentelor sunt determinate în planul de proiecţie Stereo 70 şi sunt rotunjite la 1 milimetru.**
***** Distanţa dintre puncte este formată din segmente cumulate ce sunt mai mici decât valoarea 1 milimetru.**

Neutilizabil in circuitul civil

DATE DESPRE IMOBILUL NR. 4325

Oficiul de Cadastru şi Publicitate Imobiliară SIBIU
Biroul de Cadastru şi Publicitate Imobiliară Medias

A. Partea I. Descrierea imobilului

TEREN Extravilan

Adresa: Jud. Sibiu

Nr. Crt	Nr cadastral Nr. topografic	Suprafaţa* (mp)	Observaţii / Referinţe
A1		2.589	Sector cadastral:60 Teren neimprejmuit;

B. Partea II. Proprietari şi acte

Inscrieri privitoare la dreptul de proprietate şi alte drepturi reale		Referinţe
/		
Act Administrativ nr. 109/31, din 20/11/1992 emis de CJSDPAT SIBIU;		
B1	Intabulare, drept de PROPRIETATE, Legea 18/1991, dobandit prin Reconstituire, cota actuala 1/1, cota initiala 1/1	A1
	1) **RUPA IOAN** 2) **RUPA FLORIN**	

C. Partea III. SARCINI .

Inscrieri privind dezmembramintele dreptului de proprietate, drepturi reale de garanţie şi sarcini	Referinţe
NU SUNT	

Neutilizabil în circuitul civil

Anexa Nr. 1 La Partea I

Teren

Nr cadastral	Suprafaţa (mp)*	Observaţii / Referinţe
	2.589	

* Suprafaţa este determinată in planul de proiecţie Stereo 70.

DETALII LINIARE IMOBIL

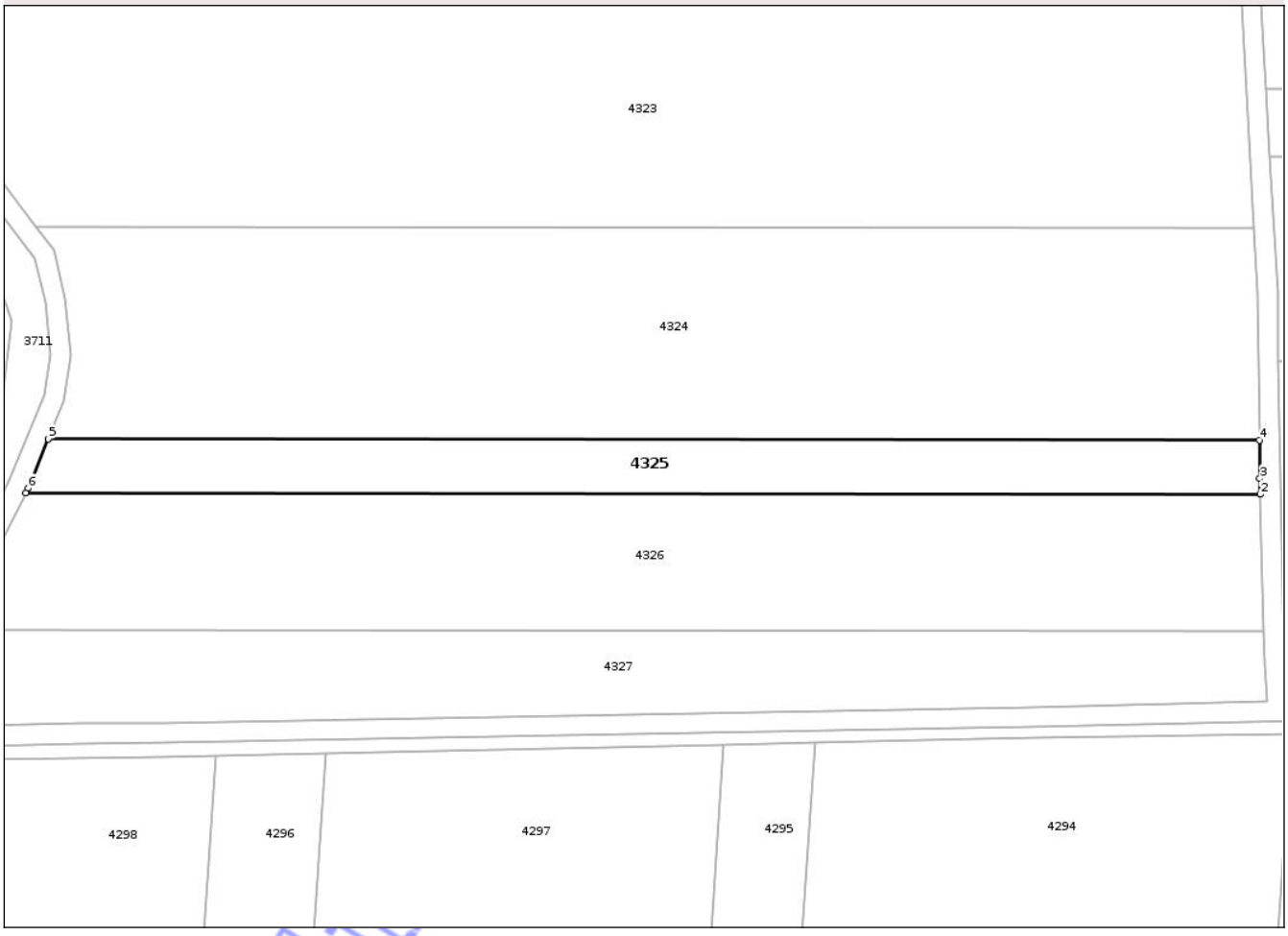

Date referitoare la teren

Crt	Categorie folosinţă	Intra vilan	Suprafaţa (mp)	Tarla	Parcelă	Nr. topo	Observaţii / Referinţe
1	arabil	NU	2.589	51	988/26	-	

Lungime Segmente
1) Valorile lungimilor segmentelor sunt obţinute din proiecţie în plan.

Punct început	X / Y	Punct sfârşit	X / Y	Lungime segment (** (m)
1	471.882,619 524.957,252	2	472.127,424 524.956,966	244.805
2	472.127,424 524.956,966	3	472.127,35 524.960,05	3.085
3	472.127,35 524.960,05	4	472.127,252 524.967,647	7.598
4	472.127,252 524.967,647	5	471.887,053 524.967,927	240.199
5	471.887,053 524.967,927	6	471.883,085 524.958,185	10.519

Document care conţine date cu caracter personal, protejat de prevederile Regulamentului (UE) nr. 679/2016 şi Legii 190/2018

Punct început	X / Y	Punct sfârşit	X / Y	Lungime segment (** (m)
6	471.883,085 524.958,185	1	471.882,619 524.957,252	1.043

** Lungimile segmentelor sunt determinate în planul de proiecţie Stereo 70 şi sunt rotunjite la 1 milimetru.
*** Distanţa dintre puncte este formată din segmente cumulate ce sunt mai mici decât valoarea 1 milimetru.

Neutilizabil in circuitul civil

DATE DESPRE IMOBILUL NR. 4326

Oficiul de Cadastru şi Publicitate Imobiliară SIBIU
Biroul de Cadastru şi Publicitate Imobiliară Medias

A. Partea I. Descrierea imobilului

Nr. CF vechi:2726N
Nr. cadastral vechi:184

TEREN Extravilan
Adresa: Jud. Sibiu

Nr. Crt	Nr cadastral Nr. topografic	Suprafaţa* (mp)	Observaţii / Referinţe
A1	100464	6.900	Sector cadastral:60 Teren neimprejmuit;

B. Partea II. Proprietari şi acte

Inscrieri privitoare la dreptul de proprietate şi alte drepturi reale		Referinţe
19165 / 13/11/2008		
Act Administrativ nr. 110/31, din 20/11/1992 emis de CJPSDPAT SIBIU (Doc cad rec sub nr 20/2008 de OCPI Sibiu);		
B1	Intabulare, drept de PROPRIETATEL 18/1991, dobandit prin Reconstituire, cota actuala 1/1, cota initiala 1/1	A1
	1) **CIOCAN MARIA**	
	OBSERVATII: (provenita din conversia CF 2726N)	

C. Partea III. SARCINI .

Inscrieri privind dezmembramintele dreptului de proprietate, drepturi reale de garanţie şi sarcini	Referinţe
NU SUNT	

Neutilizabil în circuitul civil

Anexa Nr. 1 La Partea I

Teren

Nr cadastral	Suprafaţa (mp)*	Observaţii / Referinţe
100464	6.900	

* Suprafaţa este determinată in planul de proiecţie Stereo 70.

DETALII LINIARE IMOBIL

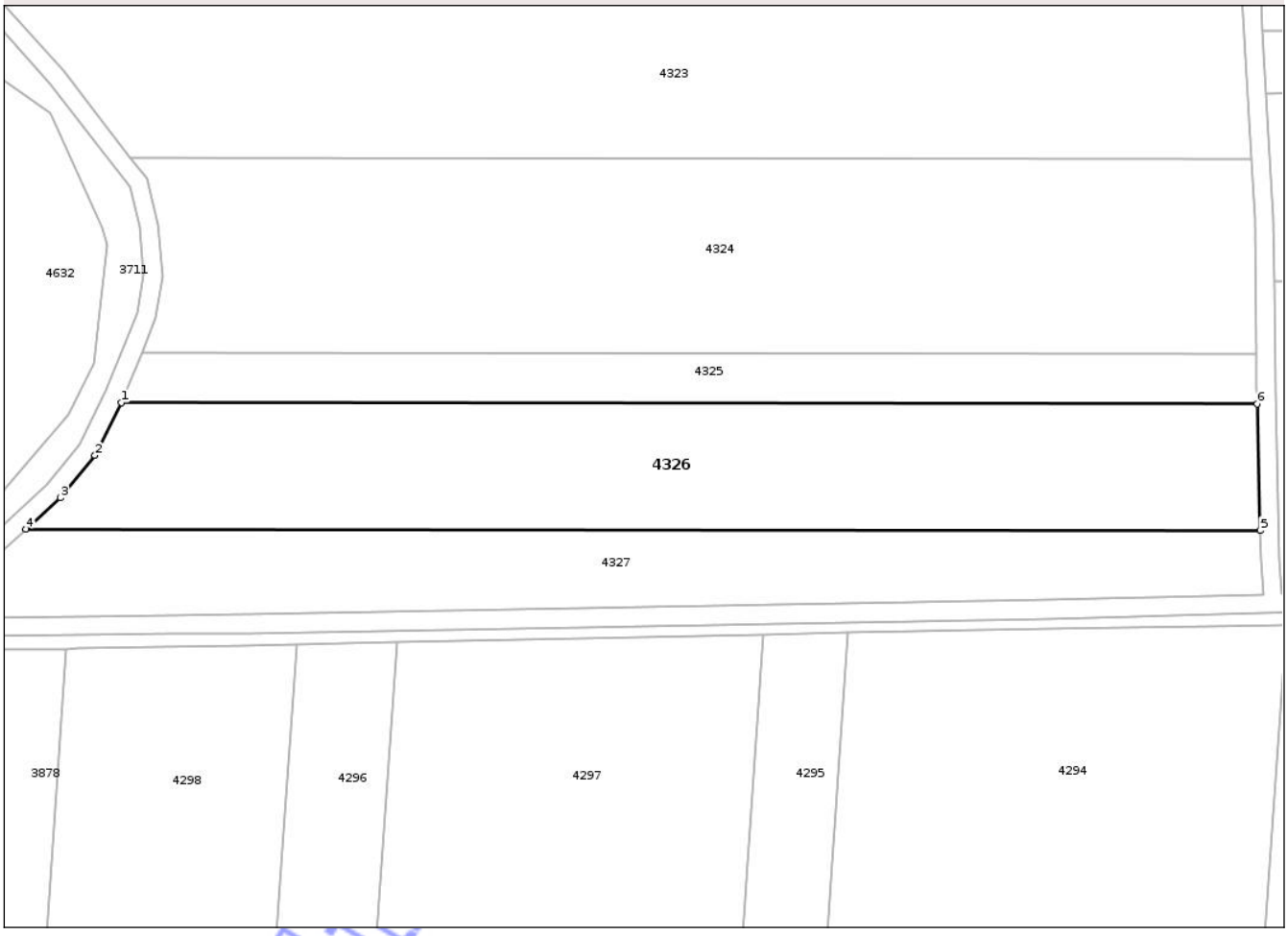

Date referitoare la teren

Crt	Categorie folosinţă	Intra vilan	Suprafaţa (mp)	Tarla	Parcelă	Nr. topo	Observaţii / Referinţe
1	arabil	NU	6.900	51	988/27	-	

Lungime Segmente
1) Valorile lungimilor segmentelor sunt obţinute din proiecţie în plan.

Punct început	X / Y	Punct sfârşit	X / Y	Lungime segment (** (m)
1	471.882,619 524.957,252	2	471.876,938 524.945,888	12.705
2	471.876,938 524.945,888	3	471.869,499 524.936,8	11.744
3	471.869,499 524.936,8	4	471.862,073 524.930,07	10.022
4	471.862,073 524.930,07	5	472.128,07 524.929,759	265.997
5	472.128,07 524.929,759	6	472.127,424 524.956,966	27.215

Document care conţine date cu caracter personal, protejat de prevederile Regulamentului (UE) nr. 679/2016 şi Legii 190/2018

Punct început	X / Y	Punct sfârşit	X / Y	Lungime segment (** (m)
6	472.127,424 524.956,966	1	471.882,619 524.957,252	244.805

** Lungimile segmentelor sunt determinate în planul de proiecţie Stereo 70 şi sunt rotunjite la 1 milimetru.
*** Distanţa dintre puncte este formată din segmente cumulate ce sunt mai mici decât valoarea 1 milimetru.

Neutilizabil in circuitul civil

DATE DESPRE IMOBILUL NR. 4327

Oficiul de Cadastru şi Publicitate Imobiliară SIBIU
Biroul de Cadastru şi Publicitate Imobiliară Medias

A. Partea I. Descrierea imobilului

TEREN Extravilan

Adresa: Jud. Sibiu

Nr. Crt	Nr cadastral Nr. topografic	Suprafaţa* (mp)	Observaţii / Referinţe
A1		4.624	Sector cadastral:60 Teren neimprejmuit;

B. Partea II. Proprietari şi acte

Inscrieri privitoare la dreptul de proprietate şi alte drepturi reale		Referinţe
/		
Act Administrativ nr. 211/31, din 27/11/1992 emis de CJSDPAT SIBIU;		
B1	Intabulare, drept de PROPRIETATE, Legea 18/1991, dobandit prin Reconstituire, cota actuala 1/1, cota initiala 1/1	A1
	1) **RUPA IORDAN** 2) **RUPA ADOLF** 3) **RUPA DUMITREANA** 4) **RUPA MARTIN**	

C. Partea III. SARCINI .

Inscrieri privind dezmembramintele dreptului de proprietate, drepturi reale de garanţie şi sarcini	Referinţe
NU SUNT	

Neutilizabil în circuitul civil

Anexa Nr. 1 La Partea I

Teren

Nr cadastral	Suprafaţa (mp)*	Observaţii / Referinţe
	4.624	

* Suprafaţa este determinată in planul de proiecţie Stereo 70.

DETALII LINIARE IMOBIL

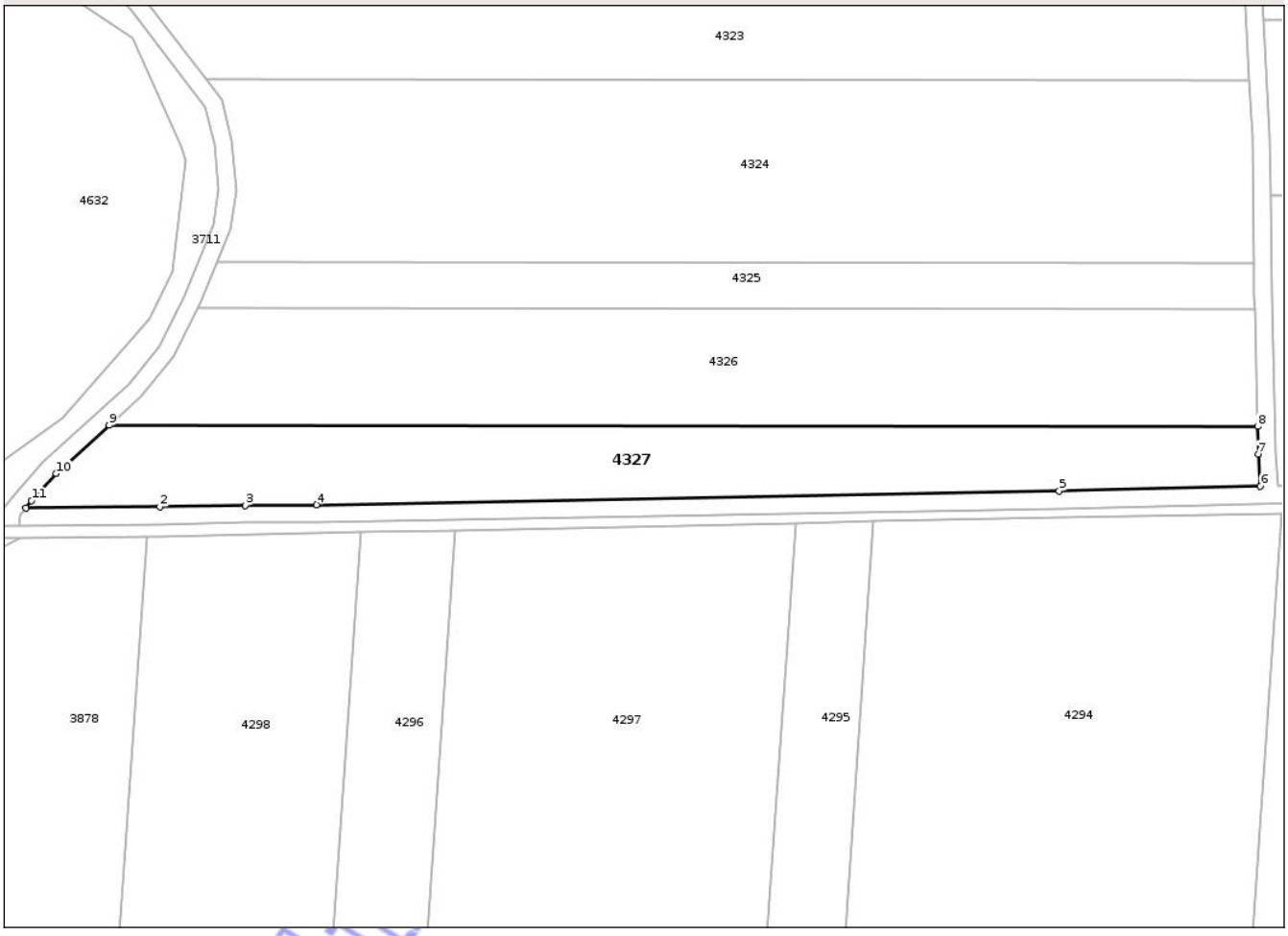

Date referitoare la teren

Crt	Categorie folosinţă	Intra vilan	Suprafaţa (mp)	Tarla	Parcelă	Nr. topo	Observaţii / Referinţe
1	arabil	NU	4.624	51	988/28	-	

Lungime Segmente
1) Valorile lungimilor segmentelor sunt obţinute din proiecţie în plan.

Punct început	X / Y	Punct sfârşit	X / Y	Lungime segment (** (m)
1	471.842,802 524.910,925	2	471.873,836 524.911,182	31.035
2	471.873,836 524.911,182	3	471.893,611 524.911,533	19.778
3	471.893,611 524.911,533	4	471.910,067 524.911,675	16.457
4	471.910,067 524.911,675	5	472.082,129 524.914,799	172.09
5	472.082,129 524.914,799	6	472.128,7 524.915,969	46.586

Document care conţine date cu caracter personal, protejat de prevederile Regulamentului (UE) nr. 679/2016 şi Legii 190/2018

Punct început	X / Y	Punct sfârşit	X / Y	Lungime segment (** (m)
6	472.128,7 524.915,969	7	472.128,223 524.923,36	7.406
7	472.128,223 524.923,36	8	472.128,07 524.929,759	6.401
8	472.128,07 524.929,759	9	471.862,073 524.930,07	265.997
9	471.862,073 524.930,07	10	471.849,751 524.918,904	16.629
10	471.849,751 524.918,904	11	471.844,122 524.912,591	8.458
11	471.844,122 524.912,591	1	471.842,802 524.910,925	2.126

**** Lungimile segmentelor sunt determinate în planul de proiecţie Stereo 70 şi sunt rotunjite la 1 milimetru.**
***** Distanţa dintre puncte este formată din segmente cumulate ce sunt mai mici decât valoarea 1 milimetru.**

Neutilizabil in circuitul civil

DATE DESPRE IMOBILUL NR. 4328

Oficiul de Cadastru şi Publicitate Imobiliară SIBIU
Biroul de Cadastru şi Publicitate Imobiliară Medias

A. Partea I. Descrierea imobilului

TEREN Extravilan

Adresa: Jud. Sibiu

Nr. Crt	Nr cadastral Nr. topografic	Suprafaţa* (mp)	Observaţii / Referinţe
A1	100937	11.100	Sector cadastral:60 Teren neimprejmuit;

B. Partea II. Proprietari şi acte

Inscrieri privitoare la dreptul de proprietate şi alte drepturi reale		Referinţe
14127 / 01/09/2020		
Hotarare Judecatoreasca nr. 2615/2019, din 09/12/2019 emis de JUDECATORIA MEDIAS (NR 4202/257/2019);		
B7	Intabulare, drept de PROPRIETATE, cumpărare, dobandit prin Hotarare Judecatoreasca, cota actuala 1/1, cota initiala 1/1	A1
	1) **ILIEŞ DANIEL**	

C. Partea III. SARCINI .

Inscrieri privind dezmembramintele dreptului de proprietate, drepturi reale de garanţie şi sarcini	Referinţe
NU SUNT	

Neutilizabil în circuitul civil

Anexa Nr. 1 La Partea I

Teren

Nr cadastral	Suprafaţa (mp)*	Observaţii / Referinţe
100937	11.100	

* Suprafaţa este determinată in planul de proiecţie Stereo 70.

DETALII LINIARE IMOBIL

Date referitoare la teren

Crt	Categorie folosinţă	Intra vilan	Suprafaţa (mp)	Tarla	Parcelă	Nr. topo	Observaţii / Referinţe
1	neproductiv	NU	11.100	51	996/21	-	

Lungime Segmente

1) Valorile lungimilor segmentelor sunt obţinute din proiecţie în plan.

Punct început	X / Y	Punct sfârşit	X / Y	Lungime segment (** (m)
1	471.830,556 525.138,194	2	471.829,933 525.154,995	16.813
3	471.827,299 525.180,114	4	471.826,815 525.192,233	12.129
5	471.828,14 525.204,386	6	471.828,884 525.212,656	8.303
7	471.834,821 525.236,459	8	471.838,696 525.256,632	20.542
9	471.840,653 525.271,359	10	471.847,115 525.286,132	16.124

Punct început	X / Y	Punct sfârşit	X / Y	Lungime segment (** (m)
2	471.829,933 525.154,995	3	471.827,299 525.180,114	25.257
4	471.826,815 525.192,233	5	471.828,14 525.204,386	12.225
6	471.828,884 525.212,656	7	471.834,821 525.236,459	24.532
8	471.838,696 525.256,632	9	471.840,653 525.271,359	14.856
10	471.847,115 525.286,132	11	471.850,841 525.293,171	7.964

Document care conţine date cu caracter personal, protejat de prevederile Regulamentului (UE) nr. 679/2016 şi Legii 190/2018

Punct început	X / Y	Punct sfârşit	X / Y	Lungime segment (** (m)
11	471.850,841 525.293,171	12	471.865,26 525.322,024	32.255
13	471.871,163 525.330,262	14	471.880,244 525.352,9	24.391
15	471.883,326 525.371,592	16	471.884,458 525.384,89	13.346
17	471.885,338 525.398,394	18	471.885,6 525.413,665	15.273
19	471.885,578 525.435,784	20	471.870,245 525.435,191	15.344
21	471.859,849 525.427,512	22	471.850,49 525.415,069	15.57
23	471.840,459 525.383,318	24	471.861,479 525.337,291	50.6
25	471.855,719 525.312,859	26	471.850,205 525.296,069	17.672
27	471.836,764 525.271,744	28	471.828,618 525.257,537	16.377
29	471.822,732 525.249,383	30	471.810,858 525.238,648	16.007
31	471.806,728 525.232,971	32	471.779,779 525.214,392	32.733
33	471.772,099 525.205,562	34	471.750,836 525.199,216	22.19
35	471.717,787 525.184,816	36	471.732,896 525.151,42	36.655

Punct început	X / Y	Punct sfârşit	X / Y	Lungime segment (** (m)
12	471.865,26 525.322,024	13	471.871,163 525.330,262	10.135
14	471.880,244 525.352,9	15	471.883,326 525.371,592	18.944
16	471.884,458 525.384,89	17	471.885,338 525.398,394	13.533
18	471.885,6 525.413,665	19	471.885,578 525.435,784	22.119
20	471.870,245 525.435,191	21	471.859,849 525.427,512	12.925
22	471.850,49 525.415,069	23	471.840,459 525.383,318	33.298
24	471.861,479 525.337,291	25	471.855,719 525.312,859	25.102
26	471.850,205 525.296,069	27	471.836,764 525.271,744	27.791
28	471.828,618 525.257,537	29	471.822,732 525.249,383	10.056
30	471.810,858 525.238,648	31	471.806,728 525.232,971	7.02
32	471.779,779 525.214,392	33	471.772,099 525.205,562	11.703
34	471.750,836 525.199,216	35	471.717,787 525.184,816	36.05
36	471.732,896 525.151,42	1	471.830,556 525.138,194	98.552

**** Lungimile segmentelor sunt determinate în planul de proiecţie Stereo 70 şi sunt rotunjite la 1 milimetru.**
***** Distanţa dintre puncte este formată din segmente cumulate ce sunt mai mici decât valoarea 1 milimetru.**

Neutilizabil în circuitul civil

DATE DESPRE IMOBILUL NR. 4329

Oficiul de Cadastru şi Publicitate Imobiliară SIBIU
Biroul de Cadastru şi Publicitate Imobiliară Medias

A. Partea I. Descrierea imobilului

Nr. CF vechi:2649 Hoghilag
Nr. topografic:8345/a/1/15

TEREN Intravilan

Adresa: Loc. Hoghilag, Str Digului, Nr. 2, Jud. Sibiu

Nr. Crt	Nr cadastral Nr. topografic	Suprafaţa* (mp)	Observaţii / Referinţe
A1		Din acte: 195 Masurata: 346	Sector cadastral:51 Teren imprejmuit;

Construcţii

Crt	Nr cadastral Nr. topografic	Adresa	Observaţii / Referinţe
A1.1		Loc. Hoghilag, Str Digului, Nr. 2, Jud. Sibiu	Nr. niveluri:1; S. construita la sol:74 mp; LOCUINTA - P
A1.2		Loc. Hoghilag, Str Digului, Nr. 2, Jud. Sibiu	Nr. niveluri:1; S. construita la sol:54 mp; LOCUINTA - P

B. Partea II. Proprietari şi acte

Inscrieri privitoare la dreptul de proprietate şi alte drepturi reale		Referinţe
2276 / 03/12/1984		
Act Administrativ nr. 17/1984, din 01/01/1984 emis de CONSILIUL POPULAR HOGHILAG;		
B1	Intabulare, drept de PROPRIETATE, dobandit prin Lege, cota actuala 1/1, cota initiala 1/1	A1
	1) **STATUL ROMÂN**, CIF:9999999999999	
	OBSERVATII: , poziție preluată din CF 2649 Hoghilag	
Act Administrativ nr. 415/1984, din 01/01/1984 emis de CONSILIUL POPULAR HOGHILAG;		
B2	Intabulare, drept de PROPRIETATE, dobandit prin Construire, cota actuala 1/1, cota initiala 1/1	A1.1
	1) **BUHAZI IOAN**, și soția 2) **BUHAZI MARIA**	
	OBSERVATII: , poziție preluată din CF 2649 Hoghilag	
/		
Act Normativ nr. 7, din 13/03/1996 emis de PARLAMENTUL ROMÂNIEI (Adeverința nr. 4984/14.11.2025 emisă de Primăria Comunei Hoghilag);		
B3	Intabulare, drept de PROPRIETATE, dobandit prin Lege, cota actuala 1/1, cota initiala 1/1	A1.2
	1) **MOLDOVAN VIORICA** 2) **MOLDOVAN MARIN**	

C. Partea III. SARCINI

Inscrieri privind dezmembramintele dreptului de proprietate, drepturi reale de garanţie şi sarcini		Referinţe
2276 / 03/12/1984		
Act Administrativ nr. 17/1984, din 01/01/1984 emis de CONSILIUL POPULAR HOGHILAG;		
C1	Intabulare, drept de FOLOSINTA, pe durata existenței construcției, dobandit prin Conventie	A1
	1) **BUHAZI IOAN**, și soția 2) **BUHAZI MARIA**	
	OBSERVATII: , poziție preluată din CF 2649 Hoghilag	
2439 / 21/07/1990		
Act Administrativ nr. 7484/1990, din 01/01/1990 emis de BANCA NATIONALA A ROMÂNIEI FILIALA MEDIAŞ;		
C2	Intabulare, drept de IPOTECA, Valoare:60000 LEI	A1, A1.1, A1.2
	1) **BANCA NATIONALA FILIALA MEDIAŞ**, CIF:9999999999999	
	OBSERVATII: , poziție preluată din CF 2649 Hoghilag	

Neautorizat în circuitul civil

Anexa Nr. 1 La Partea I

Teren

Nr cadastral	Suprafaţa (mp)*	Observaţii / Referinţe
	Din acte: 195 Masurata: 346	

* Suprafaţa este determinată in planul de proiecţie Stereo 70.

DETALII LINIARE IMOBIL

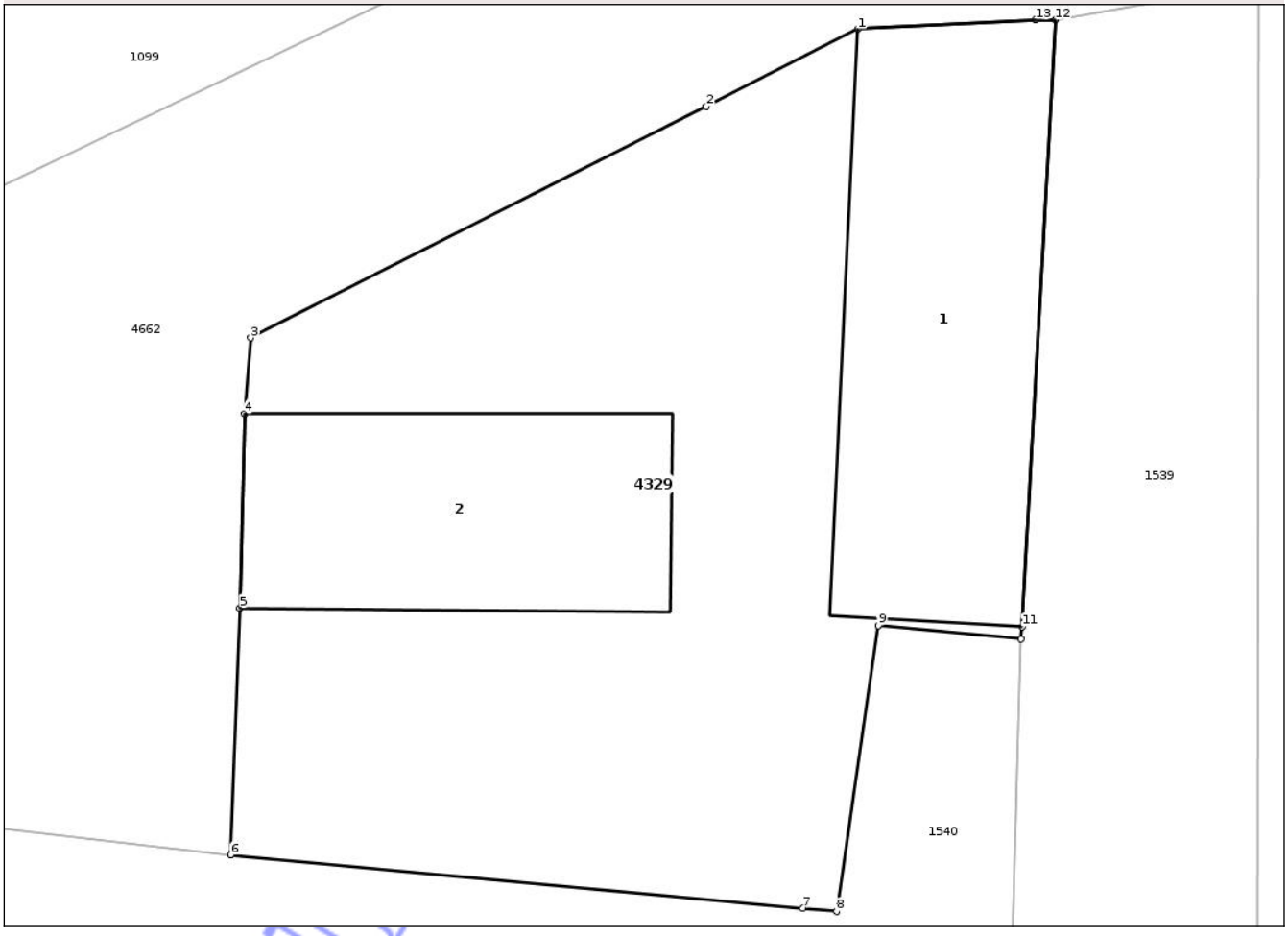

Date referitoare la teren

Crt	Categorie folosinţă	Intra vilan	Suprafaţa (mp)	Tarla	Parcelă	Nr. topo	Observaţii / Referinţe
1	curti constructii	DA	346	21	612	8345/a/1/15	

Date referitoare la construcţii

Crt	Număr	Destinaţie construcţie	Supraf. (mp)	Situaţie juridică	Observaţii / Referinţe
A1.1		constructii de locuinte	74	Cu acte	Nr. niveluri:1; S. construita la sol:74 mp; LOCUINTA - P
A1.2		constructii de locuinte	54	Cu acte	Nr. niveluri:1; S. construita la sol:54 mp; LOCUINTA - P

Document care conţine date cu caracter personal, protejat de prevederile Regulamentului (UE) nr. 679/2016 şi Legii 190/2018

Lungime Segmente
1) Valorile lungimilor segmentelor sunt obţinute din proiecţie în plan.

Punct început	X / Y	Punct sfârşit	X / Y	Lungime segment (** (m)
1	470.571,954 525.368,67	2	470.568,128 525.366,727	4.291
2	470.568,128 525.366,727	3	470.556,61 525.360,879	12.918
3	470.556,61 525.360,879	4	470.556,45 525.358,961	1.925
4	470.556,45 525.358,961	5	470.556,338 525.354,056	4.906
5	470.556,338 525.354,056	6	470.556,1 525.347,821	6.24
6	470.556,1 525.347,821	7	470.570,57 525.346,474	14.533
7	470.570,57 525.346,474	8	470.571,424 525.346,394	0.858
8	470.571,424 525.346,394	9	470.572,475 525.353,607	7.289
9	470.572,475 525.353,607	10	470.576,091 525.353,275	3.631
10	470.576,091 525.353,275	11	470.576,108 525.353,585	0.31
11	470.576,108 525.353,585	12	470.576,958 525.368,908	15.347
12	470.576,958 525.368,908	13	470.576,454 525.368,909	0.504
13	470.576,454 525.368,909	1	470.571,954 525.368,67	4.506

**** Lungimile segmentelor sunt determinate în planul de proiecţie Stereo 70 şi sunt rotunjite la 1 milimetru.**
***** Distanţa dintre puncte este formată din segmente cumulate ce sunt mai mici decât valoarea 1 milimetru.**

Neutilizabil în circuitul civil

DATE DESPRE IMOBILUL NR. 4330

Oficiul de Cadastru şi Publicitate Imobiliară SIBIU
Biroul de Cadastru şi Publicitate Imobiliară Medias

A. Partea I. Descrierea imobilului

Nr. CF vechi:170Valchid
Nr. topografic:127, 128

TEREN Intravilan

Adresa: Loc. Valchid, Str Dealului, Nr. 33, Jud. Sibiu

Nr. Crt	Nr cadastral Nr. topografic	Suprafaţa* (mp)	Observaţii / Referinţe
A1	101644	Din acte: 1.728 Masurata: 1.774	Sector cadastral:81 Teren imprejmuit;

Construcţii

Crt	Nr cadastral Nr. topografic	Adresa	Observaţii / Referinţe
A1.1	101644-C1	Loc. Valchid, Str Dealului, Nr. 33, Jud. Sibiu	Nr. niveluri:2; S. construita la sol:72 mp; LOCUINTA - S+P, casă de piatră cu 2 încăperi
A1.2	101644-C2	Loc. Valchid, Str Dealului, Nr. 33, Jud. Sibiu	Nr. niveluri:2; S. construita la sol:80 mp; LOCUINTA - S+P
A1.3	101644-C3	Loc. Valchid, Str Dealului, Nr. 33, Jud. Sibiu	Nr. niveluri:1; S. construita la sol:55 mp; MAGAZIE -P
A1.4	101644-C4	Loc. Valchid, Str Dealului, Nr. 33, Jud. Sibiu	Nr. niveluri:1; S. construita la sol:82 mp; GRAJD -P
A1.5	101644-C5	Loc. Valchid, Str Dealului, Nr. 33, Jud. Sibiu	Nr. niveluri:1; S. construita la sol:57 mp; SURĂ -P

B. Partea II. Proprietari şi acte

Inscrieri privitoare la dreptul de proprietate şi alte drepturi reale		Referinţe
17597 / 01/09/2022		
Act Notarial nr. 1619, din 31/08/2022 emis de LOHAN FLORENTINA GEORGETA;		
B3	Intabulare, drept de PROPRIETATE, cumpărare, dobandit prin Conventie, cota actuala 1/1, cota initiala 1/1	A1, A1.1
	1) **MAIA ELENA**, văduvă,bun propriu	
/		
Act Normativ nr. 7, din 13/03/1996 emis de PARLAMENTUL ROMÂNIEI;		
B4	Intabulare, drept de PROPRIETATE, dobandit prin Lege, cota actuala 1/1, cota initiala 1/1	A1.2, A1.3, A1.4, A1.5
	1) **MAIA ELENA**	

C. Partea III. SARCINI .

Inscrieri privind dezmembramintele dreptului de proprietate, drepturi reale de garanţie şi sarcini	Referinţe
NU SUNT	

Neautorizat în circuitul civil

Anexa Nr. 1 La Partea I

Teren

Nr cadastral	Suprafaţa (mp)*	Observaţii / Referinţe
101644	Din acte: 1.728 Masurata: 1.774	

* Suprafaţa este determinată in planul de proiecţie Stereo 70.

DETALII LINIARE IMOBIL

Date referitoare la teren

Crt	Categorie folosinţă	Intra vilan	Suprafaţa (mp)	Tarla	Parcelă	Nr. topo	Observaţii / Referinţe
1	curti constructii	DA	806	38	562	127, 128	
2	arabil	DA	968	38	563, 564, 565	127, 128	

Date referitoare la construcţii

Crt	Număr	Destinaţie construcţie	Supraf. (mp)	Situaţie juridică	Observaţii / Referinţe
A1.1	101644-C1	constructii de locuinte	72	Cu acte	Nr. niveluri:2; S. construita la sol:72 mp; LOCUINTA - S+P, casă de piatră cu 2 încăperi
A1.2	101644-C2	constructii de locuinte	80	Cu acte	Nr. niveluri:2; S. construita la sol:80 mp; LOCUINTA - S+P
A1.3	101644-C3	constructii anexa	55	Cu acte	Nr. niveluri:1; S. construita la sol:55 mp; MAGAZIE -P
A1.4	101644-C4	constructii anexa	82	Cu acte	Nr. niveluri:1; S. construita la sol:82 mp; GRAJD -P
A1.5	101644-C5	constructii anexa	57	Cu acte	Nr. niveluri:1; S. construita la sol:57 mp; SURĂ -P

Negociat

Lungime Segmente
1) Valorile lungimilor segmentelor sunt obţinute din proiecţie în plan.

Punct început	X / Y	Punct sfârşit	X / Y	Lungime segment (** (m)
1	467.517,29 519.010,729	2	467.515,776 519.002,372	8.493
3	467.511,207 518.979,368	4	467.510,833 518.976,466	2.926
5	467.510,729 518.975,656	6	467.509,726 518.967,875	7.845
7	467.510,057 518.967,834	8	467.515,801 518.967,131	5.787
9	467.516,127 518.967,088	10	467.519,863 518.966,594	3.769
11	467.528,215 518.965,49	12	467.529,441 518.974,915	9.504
13	467.530,048 518.979,583	14	467.530,31 518.981,365	1.801
15	467.532,96 518.999,359	16	467.534,355 519.005,202	6.007
17	467.535,041 519.008,078	18	467.537,08 519.016,618	8.78
19	467.546,991 519.057,545	20	467.526,577 519.061,32	20.76
21	467.518,681 519.018,402	1	467.517,29 519.010,729	7.798

Punct început	X / Y	Punct sfârşit	X / Y	Lungime segment (** (m)
2	467.515,776 519.002,372	3	467.511,207 518.979,368	23.453
4	467.510,833 518.976,466	5	467.510,729 518.975,656	0.817
6	467.509,726 518.967,875	7	467.510,057 518.967,834	0.334
8	467.515,801 518.967,131	9	467.516,127 518.967,088	0.329
10	467.519,863 518.966,594	11	467.528,215 518.965,49	8.425
12	467.529,441 518.974,915	13	467.530,048 518.979,583	4.707
14	467.530,31 518.981,365	15	467.532,96 518.999,359	18.188
16	467.534,355 519.005,202	17	467.535,041 519.008,078	2.957
18	467.537,08 519.016,618	19	467.546,991 519.057,545	42.11
20	467.526,577 519.061,32	21	467.518,681 519.018,402	43.638

**** Lungimile segmentelor sunt determinate în planul de proiecţie Stereo 70 şi sunt rotunjite la 1 milimetru.**
***** Distanţa dintre puncte este formată din segmente cumulate ce sunt mai mici decât valoarea 1 milimetru.**

Neutilizabil în circuitul civil

DATE DESPRE IMOBILUL NR. 4331

Oficiul de Cadastru şi Publicitate Imobiliară SIBIU
Biroul de Cadastru şi Publicitate Imobiliară Medias

A. Partea I. Descrierea imobilului

TEREN Necunoscut Nr. topografic:partial nr. top. 825, 826, 827

Adresa: Loc. Hoghilag, Str Stadionului, Nr. 1, Jud. Sibiu

Nr. Crt	Nr cadastral Nr. topografic	Suprafaţa* (mp)	Observaţii / Referinţe
A1	100875	Din acte: 10.800 Masurata: 11.053	Sector cadastral:51 Teren imprejmuit;

Construcţii

Crt	Nr cadastral Nr. topografic	Adresa	Observaţii / Referinţe
A1.1	100875-C1	Loc. Hoghilag, Str Stadionului, Nr. 1, Jud. Sibiu	Nr. niveluri:1; S. construita la sol:385 mp; SALA SPORT-P

B. Partea II. Proprietari şi acte

Inscrieri privitoare la dreptul de proprietate şi alte drepturi reale		Referinţe
24519 / 15/12/2016		
Act Normativ nr. HG 978, din 05/09/2002 emis de GUVERNUL ROMANIEI (act notarial nr 1784 din 20.10.2016, emis de NP Urian Marcel Cosmin;act administrativ nr 24519 din 28.12.2016, emis de OCPI SIBIU-SERVICIUL CADASTRU;act notarial nr 1979 din 21.11.2016, emis de NP Urian Marcel Cosmin);		
B1	se deschide cartea funciara nr.100875 Hoghilag pentru imobilul cu nr. cadastral 100875, ca urmare a identificarii partiale cu suprafata de 10800 mp. din imobilul cu nr. top. 825,826,827 inscris in cartea funciara 100825 Hoghilag, in vederea identificarii imobilului cu nr. cadastral 100875 si ca urmare a receptiei documentatiei cadastrale de prima inregistrare	A1
B2	Intabulare, drept de PROPRIETATE, HG 978/2002, dobandit prin Lege, cota actuala 1/1, cota initiala 1/1	A1
	1) **COMUNA HOGHILAG**, CIF:4241230, domeniu public	
13338 / 09/06/2023		
Act Administrativ nr. 1012, din 03/03/2023 emis de COMUNA HOGHILAG;		
B3	se notează autorizaţia de construire nr. 1012/03.03.2023 emisă de Comuna Hoghilag privind construire si dotare bază sportivă	A1
/		
Act Normativ nr. 7, din 13/03/1996 emis de PARLAMENTUL ROMÂNIEI;		
B4	Intabulare, drept de PROPRIETATE, dobandit prin Lege, cota actuala 1/1, cota initiala 1/1	A1.1
	1) **COMUNA HOGHILAG**, CIF:9999999999999	

C. Partea III. SARCINI .

Inscrieri privind dezmembramintele dreptului de proprietate, drepturi reale de garanţie şi sarcini	Referinţe
NU SUNT	

Neautentificat Circuitul civil

Anexa Nr. 1 La Partea I

Teren

Nr cadastral	Suprafaţa (mp)*	Observaţii / Referinţe
100875	Din acte: 10.800 Masurata: 11.053	

* Suprafaţa este determinată in planul de proiecţie Stereo 70.

DETALII LINIARE IMOBIL

Date referitoare la teren

Crt	Categorie folosinţă	Intra vilan	Suprafaţa (mp)	Tarla	Parcelă	Nr. topo	Observaţii / Referinţe
1	curti constructii	DA	7.120	25	808	partial nr. top. 825, 826, 827	
2	curti constructii	NU	3.933	25	808	partial nr. top. 825, 826, 827	

Date referitoare la construcţii

Crt	Număr	Destinaţie construcţie	Supraf. (mp)	Situaţie juridică	Observaţii / Referinţe
A1.1	100875-C1	constructii administrative si social culturale	385	Cu acte	Nr. niveluri:1; S. construita la sol:385 mp; SALA SPORT-P

Lungime Segmente

1) Valorile lungimilor segmentelor sunt obţinute din proiecţie în plan.

Punct început	X / Y	Punct sfârşit	X / Y	Lungime segment (** (m)	Punct început	X / Y	Punct sfârşit	X / Y	Lungime segment (** (m)

Document care conţine date cu caracter personal, protejat de prevederile Regulamentului (UE) nr. 679/2016 şi Legii 190/2018

Punct început	X / Y	Punct sfârşit	X / Y	Lungime segment (** (m)
1	470.029,41 525.400,525	2	470.028,269 525.400,652	1.148
3	470.017,505 525.401,846	4	470.012,733 525.328,189	73.811
5	470.030,357 525.327,312	6	470.141,524 525.321,782	111.304
7	470.152,527 525.322,554	8	470.163,814 525.324,077	11.389
9	470.169,67 525.330,342	10	470.170,306 525.334,971	4.672
11	470.171,072 525.340,544	12	470.172,33 525.344,612	4.258
13	470.176,48 525.386,057	14	470.160,818 525.386,889	15.684
15	470.146,717 525.389,08	16	470.131,146 525.391,065	15.697
17	470.115,664 525.392,813	18	470.110,338 525.393,287	5.347
19	470.100,594 525.395,015	20	470.088,728 525.396,186	11.924
21	470.076,43 525.397,399	22	470.073,443 525.397,693	3.001
23	470.071,079 525.397,927	24	470.069,787 525.398,054	1.298
25	470.059,046 525.399,114	26	470.058,99 525.397,244	1.871

Punct început	X / Y	Punct sfârşit	X / Y	Lungime segment (** (m)
2	470.028,269 525.400,652	3	470.017,505 525.401,846	10.83
4	470.012,733 525.328,189	5	470.030,357 525.327,312	17.646
6	470.141,524 525.321,782	7	470.152,527 525.322,554	11.03
8	470.163,814 525.324,077	9	470.169,67 525.330,342	8.576
10	470.170,306 525.334,971	11	470.171,072 525.340,544	5.625
12	470.172,33 525.344,612	13	470.176,48 525.386,057	41.652
14	470.160,818 525.386,889	15	470.146,717 525.389,08	14.27
16	470.131,146 525.391,065	17	470.115,664 525.392,813	15.58
18	470.110,338 525.393,287	19	470.100,594 525.395,015	9.896
20	470.088,728 525.396,186	21	470.076,43 525.397,399	12.358
22	470.073,443 525.397,693	23	470.071,079 525.397,927	2.376
24	470.069,787 525.398,054	25	470.059,046 525.399,114	10.793
26	470.058,99 525.397,244	1	470.029,41 525.400,525	29.761

**** Lungimile segmentelor sunt determinate în planul de proiecţie Stereo 70 şi sunt rotunjite la 1 milimetru.**
***** Distanţa dintre puncte este formată din segmente cumulate ce sunt mai mici decât valoarea 1 milimetru.**

Neutilizabil în circuitul civil

DATE DESPRE IMOBILUL NR. 4332

Oficiul de Cadastru şi Publicitate Imobiliară SIBIU
Biroul de Cadastru şi Publicitate Imobiliară Medias

A. Partea I. Descrierea imobilului

TEREN Necunoscut

Adresa: Loc. Prod, Jud. Sibiu

Nr. Crt	Nr cadastral Nr. topografic	Suprafaţa* (mp)	Observaţii / Referinţe
A1		5.873	Sector cadastral:10 Teren imprejmuit;

B. Partea II. Proprietari şi acte

Inscrieri privitoare la dreptul de proprietate şi alte drepturi reale		Referinţe
/		
Act Administrativ nr. 5466, din 15/12/2025 emis de PRIMĂRIA COMUNIE HOGHILAG;		
B1	Inscrierea posesiei, drept de PROPRIETATE, dobandit prin Lege, cota actuala 1/1, cota initiala 1/1	A1
	1) **NEIDENTIFICAT NEIDENTIFICAT**	
Act Normativ nr. 7, din 13/03/1996 emis de PARLAMENTUL ROMÂNIEI;		
B2	se notează mențiunea de proprietar neidentificat	A1

C. Partea III. SARCINI .

Inscrieri privind dezmembramintele dreptului de proprietate, drepturi reale de garanţie şi sarcini	Referinţe
NU SUNT	

Neutilizabil în circuitul civil

Anexa Nr. 1 La Partea I

Teren

Nr cadastral	Suprafaţa (mp)*	Observaţii / Referinţe
	5.873	

* Suprafaţa este determinată in planul de proiecţie Stereo 70.

DETALII LINIARE IMOBIL

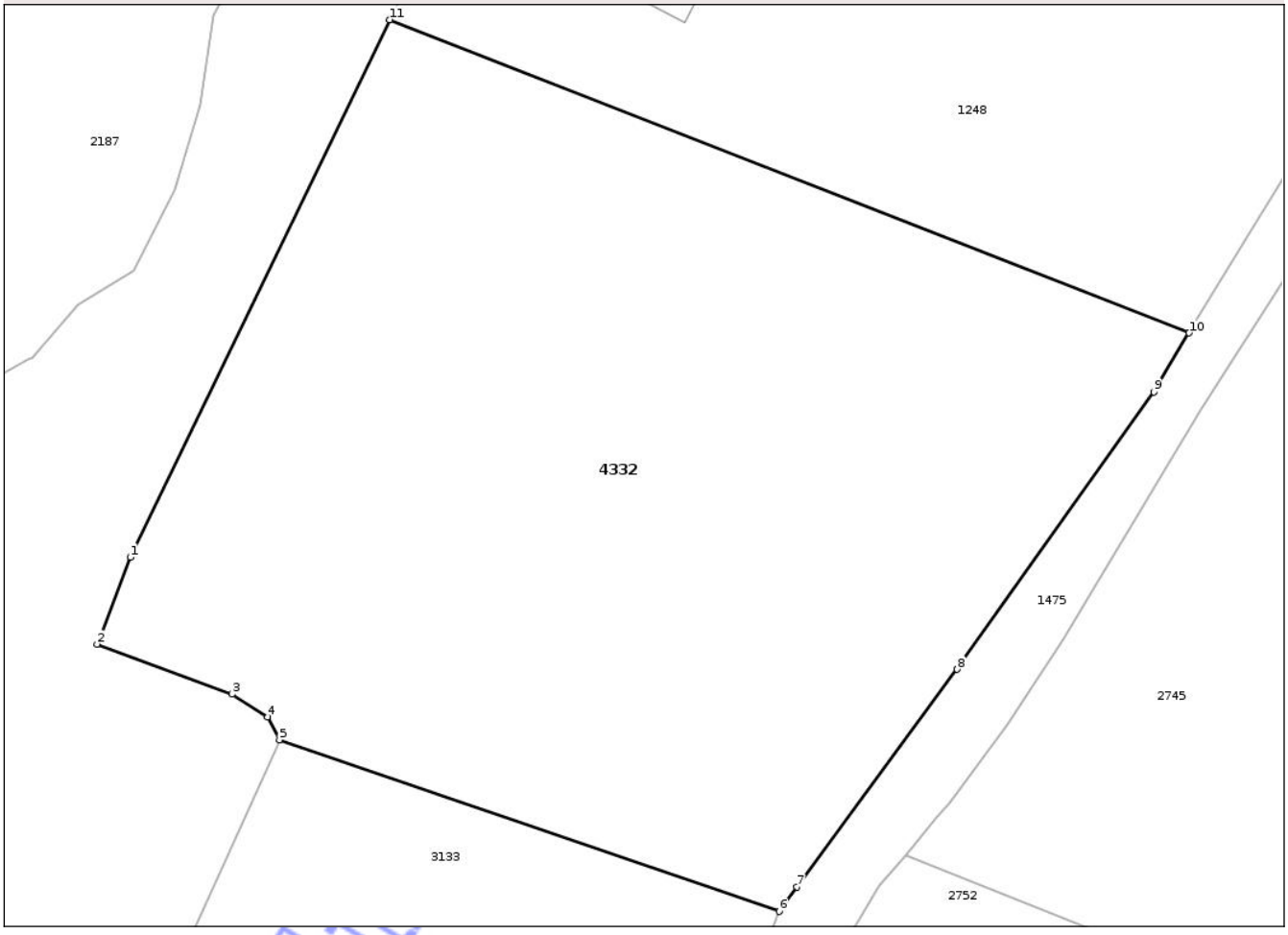

Date referitoare la teren

Crt	Categorie folosinţă	Intra vilan	Suprafaţa (mp)	Tarla	Parcelă	Nr. topo	Observaţii / Referinţe
1	faneata	DA	5.334	22	412/1, 413	-	
2	faneata	NU	539	22	413	-	

Lungime Segmente
1) Valorile lungimilor segmentelor sunt obţinute din proiecţie în plan.

Punct început	X / Y	Punct sfârşit	X / Y	Lungime segment (** (m)
1	472.418,106 528.574,747	2	472.414,674 528.565,847	9.539
2	472.414,674 528.565,847	3	472.428,526 528.560,722	14.77
3	472.428,526 528.560,722	4	472.432,199 528.558,383	4.355
4	472.432,199 528.558,383	5	472.433,41 528.556,05	2.629

Document care conţine date cu caracter personal, protejat de prevederile Regulamentului (UE) nr. 679/2016 şi Legii 190/2018

Punct început	X / Y	Punct sfârşit	X / Y	Lungime segment (** (m)
5	472.433,41 528.556,05	6	472.484,67 528.538,462	54.193
6	472.484,67 528.538,462	7	472.486,514 528.540,965	3.109
7	472.486,514 528.540,965	8	472.502,943 528.563,264	27.698
8	472.502,943 528.563,264	9	472.523,1 528.591,708	34.862
9	472.523,1 528.591,708	10	472.526,747 528.597,74	7.049
10	472.526,747 528.597,74	11	472.444,725 528.629,83	88.076
11	472.444,725 528.629,83	1	472.418,106 528.574,747	61.178

**** Lungimile segmentelor sunt determinate în planul de proiecţie Stereo 70 şi sunt rotunjite la 1 milimetru.**
***** Distanţa dintre puncte este formată din segmente cumulate ce sunt mai mici decât valoarea 1 milimetru.**

Neutilizabil in circuitul civil

DATE DESPRE IMOBILUL NR. 4333

Oficiul de Cadastru şi Publicitate Imobiliară SIBIU
Biroul de Cadastru şi Publicitate Imobiliară Medias

A. Partea I. Descrierea imobilului

Nr. CF vechi:2672
Nr. topografic:3679/1/2

TEREN Intravilan

Adresa: Loc. Hoghilag, Str Câmpului, Nr. 5, Jud. Sibiu

Nr. Crt	Nr cadastral Nr. topografic	Suprafaţa* (mp)	Observaţii / Referinţe
A1	100407	2.400	Sector cadastral:50 Teren neimprejmuit;

Construcţii

Crt	Nr cadastral Nr. topografic	Adresa	Observaţii / Referinţe
A1.1	100407-C1	Loc. Hoghilag, Str Câmpului, Nr. 5, Jud. Sibiu	Nr. niveluri:1; S. construita la sol:293 mp; DEPOZIT CEREALE (MAGAZIE) - P

B. Partea II. Proprietari şi acte

Inscrieri privitoare la dreptul de proprietate şi alte drepturi reale		Referinţe
1291 / 26/01/2015		
Act Notarial nr. 9, din 22/01/2015 emis de CRISTEA CAMELIA LILIANA;		
B4	Intabulare, drept de PROPRIETATE, de sub B.1.2, dobandit prin Succesiune, cota actuala 3/32, cota initiala 3/32	A1
	1) **BOTSCHNER CAMELIA**, fiică	
B5	Intabulare, drept de PROPRIETATE, de sub B.1.2, dobandit prin Succesiune, cota actuala 3/32, cota initiala 3/32	A1
	1) **BRETZ SIMONE MICHAELA**, fiică	
B6	Intabulare, drept de PROPRIETATE, de sub B.1.2, dobandit prin Succesiune, cota actuala 3/32, cota initiala 3/32	A1
	1) **STROILĂ LUMINIŢA - IOANA**, fiică	
B7	Intabulare, drept de PROPRIETATE, de sub B.1.2, dobandit prin Succesiune, cota actuala 3/32, cota initiala 3/32	A1.1
	1) **BOTSCHNER CAMELIA**, fiică	
B8	Intabulare, drept de PROPRIETATE, de sub B.1.2, dobandit prin Succesiune, cota actuala 3/32, cota initiala 3/32	A1.1
	1) **BRETZ SIMONE MICHAELA**, fiică	
B9	Intabulare, drept de PROPRIETATE, de sub B.1.2, dobandit prin Succesiune, cota actuala 3/32, cota initiala 3/32	A1.1
	1) **STROILĂ LUMINIŢA - IOANA**, fiică	
10081 / 29/05/2017		
Act Notarial nr. 88, din 26/05/2017 emis de CRISTEA CAMELIA LILIANA;		
B13	Intabulare, drept de PROPRIETATE, dobandit prin Succesiune, cota actuala 20/128, cota initiala 20/128	A1, A1.1
	1) **BOTSCHNER CAMELIA**, fiica	
B14	Intabulare, drept de PROPRIETATE, dobandit prin Succesiune, cota actuala 20/128, cota initiala 20/128	A1, A1.1
	1) **BRETZ SIMONE MICHAELA**, fiica	
B15	Intabulare, drept de PROPRIETATE, dobandit prin Succesiune, cota actuala 20/128, cota initiala 20/128	A1, A1.1
	1) **STROILĂ LUMINIŢA - IOANA**, fiica	
7029 / 02/04/2019		
Act Notarial nr. 556, din 01/04/2019 emis de CRISTEA CAMELIA LILIANA;		
B17	Intabulare, drept de PROPRIETATE, cumpărare, dobandit prin Conventie, cota actuala 32/128, cota initiala 32/128	A1, A1.1
	1) **STROILĂ LUMINIŢA - IOANA**, și soțul 2) **STROILĂ MARIAN - EMINESCU**, bun comun	

C. Partea III. SARCINI .

Inscrieri privind dezmembramintele dreptului de proprietate, drepturi reale de garanţie şi sarcini	Referinţe
NU SUNT	

Document care conține date cu caracter personal, protejat de prevederile Regulamentului (UE) nr. 679/2016 și Legii 190/2018

Anexa Nr. 1 La Partea I

Teren

Nr cadastral	Suprafaţa (mp)*	Observaţii / Referinţe
100407	2.400	

* Suprafaţa este determinată in planul de proiecţie Stereo 70.

DETALII LINIARE IMOBIL

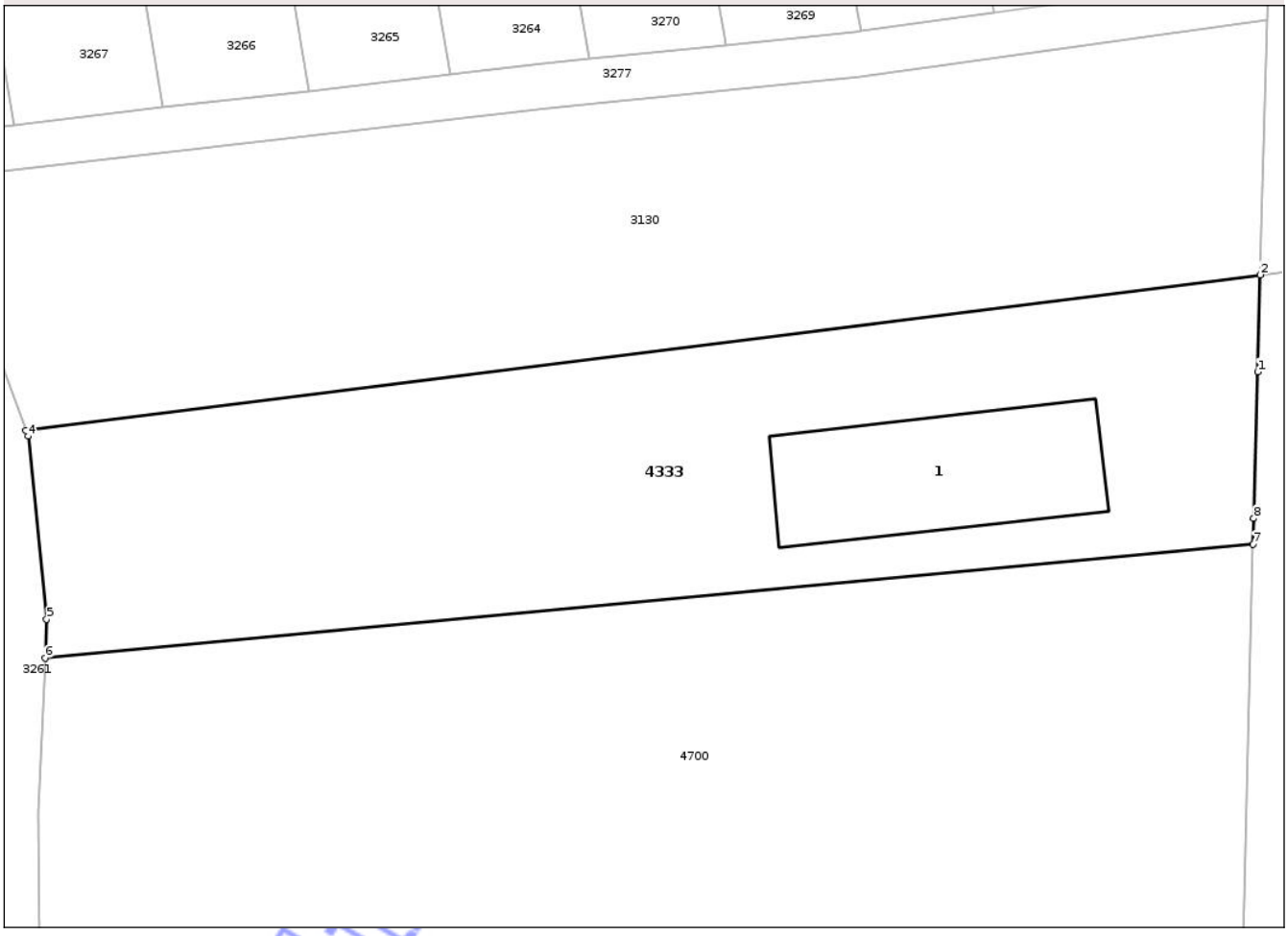

Date referitoare la teren

Crt	Categorie folosinţă	Intra vilan	Suprafaţa (mp)	Tarla	Parcelă	Nr. topo	Observaţii / Referinţe
1	curti constructii	DA	588	46	928/5	3679/1/2	
2	arabil	DA	1.812	46	928/5	3679/1/2	

Date referitoare la construcţii

Crt	Număr	Destinaţie construcţie	Supraf. (mp)	Situaţie juridică	Observaţii / Referinţe
A1.1	100407-C1	constructii industriale si edilitare	293	Cu acte	Nr. niveluri:1; S. construita la sol:293 mp; DEPOZIT CEREALE (MAGAZIE) - P

Lungime Segmente

1) Valorile lungimilor segmentelor sunt obţinute din proiecţie în plan.

Punct început	X / Y	Punct sfârşit	X / Y	Lungime segment (** (m)
1	470.553,1 526.032,462	2	470.553,327 526.041,074	8.615
2	470.553,327 526.041,074	3	470.443,533 526.027,261	110.659

Document care conţine date cu caracter personal, protejat de prevederile Regulamentului (UE) nr. 679/2016 şi Legii 190/2018

Punct început	X / Y	Punct sfârşit	X / Y	Lungime segment (** (m)
3	470.443,533 526.027,261	4	470.443,725 526.026,745	0.551
4	470.443,725 526.026,745	5	470.445,38 526.010,469	16.36
5	470.445,38 526.010,469	6	470.445,231 526.007,026	3.446
6	470.445,231 526.007,026	7	470.552,696 526.017,138	107.94
7	470.552,696 526.017,138	8	470.552,756 526.019,427	2.29
8	470.552,756 526.019,427	1	470.553,1 526.032,462	13.04

**** Lungimile segmentelor sunt determinate în planul de proiecţie Stereo 70 şi sunt rotunjite la 1 milimetru.**
***** Distanţa dintre puncte este formată din segmente cumulate ce sunt mai mici decât valoarea 1 milimetru.**

Neutilizabil in circuitul civil

DATE DESPRE IMOBILUL NR. 4334

Oficiul de Cadastru şi Publicitate Imobiliară SIBIU
Biroul de Cadastru şi Publicitate Imobiliară Medias

A. Partea I. Descrierea imobilului

TEREN Necunoscut

Adresa: Loc. Prod, Jud. Sibiu

Nr. Crt	Nr cadastral Nr. topografic	Suprafaţa* (mp)	Observaţii / Referinţe
A1	101116	6.082	Sector cadastral:11 Teren neimprejmuit;

B. Partea II. Proprietari şi acte

Inscrieri privitoare la dreptul de proprietate şi alte drepturi reale		Referinţe
25042 / 13/12/2019		
Act Notarial nr. 19, din 28/09/2004 emis de NP CRISTEA DANIEL;		
B2	Intabulare, drept de PROPRIETATE, dobandit prin Succesiune, cota actuala 1/3, cota initiala 1/3	A1
	1) **POP IOAN**, fiu	
	OBSERVATII: pozitie transcrisa din CF 100753/Hoghilag, inscrisa prin incheierea nr. 2212 din 04/02/2019;	
Act Notarial nr. 548, din 27/11/2019 emis de POP DIDONA VOICHITA (act administrativ nr 15371 din 23.07.2019, emis de OCPI SIBIU SERVICIUL CADASTRU;act administrativ nr 15371 din 23.07.2019, emis de OCPI SIBIU SERVICIUL CADASTRU;act administrativ nr 15371 din 23.07.2019, emis de OCPI SIBIU SERVICIUL CADASTRU);		
B6	Intabulare, drept de PROPRIETATE, dobandit prin Conventie, cota actuala 2/3, cota initiala 2/3	A1
	1) **POP IOAN**	

C. Partea III. SARCINI .

Inscrieri privind dezmembramintele dreptului de proprietate, drepturi reale de garanţie şi sarcini	Referinţe
NU SUNT	

Neutilizabil în circuitul civil

Anexa Nr. 1 La Partea I

Teren

Nr cadastral	Suprafaţa (mp)*	Observaţii / Referinţe
101116	6.082	

* Suprafaţa este determinată in planul de proiecţie Stereo 70.

DETALII LINIARE IMOBIL

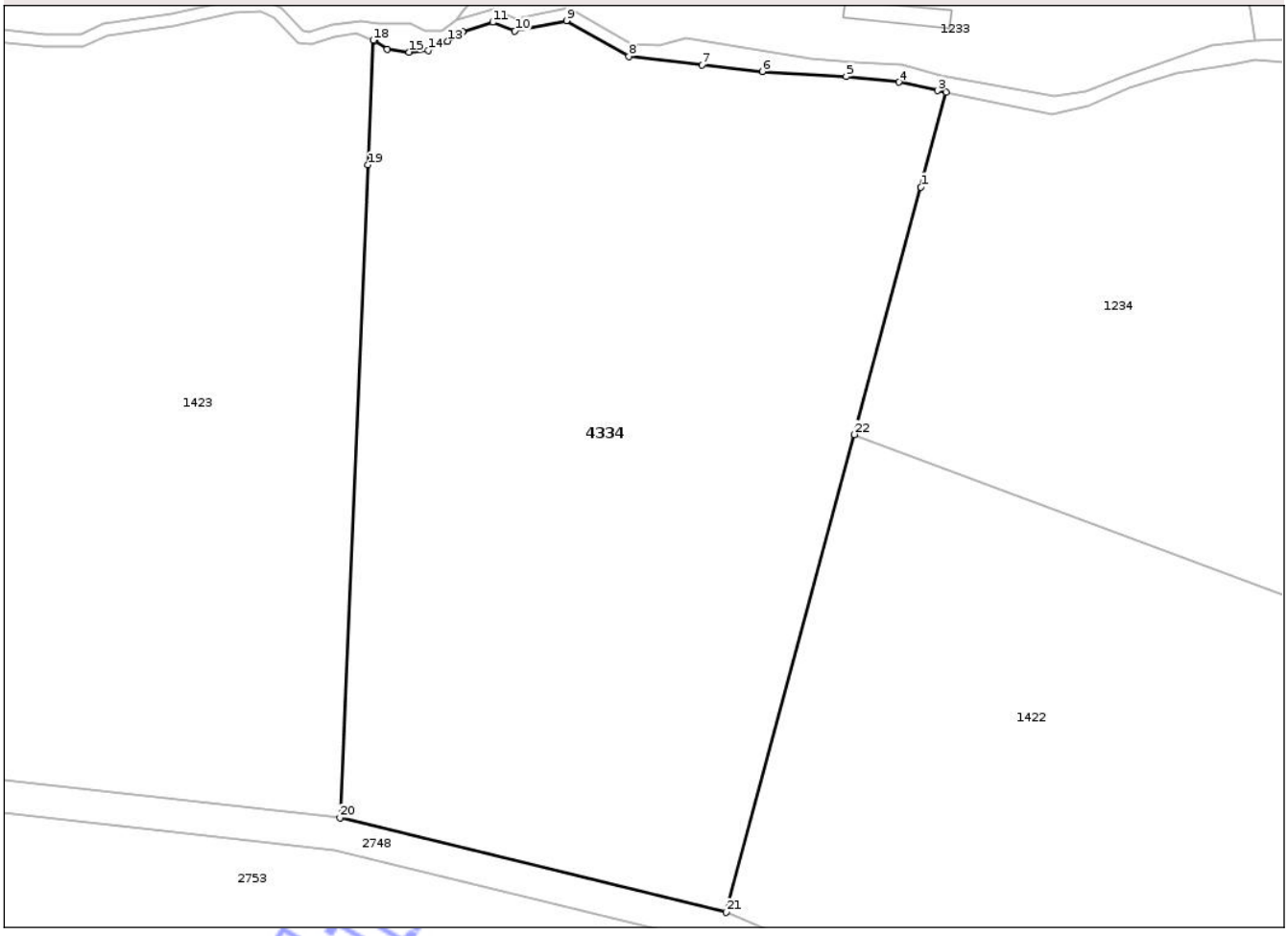

Date referitoare la teren

Crt	Categorie folosinţă	Intra vilan	Suprafaţa (mp)	Tarla	Parcelă	Nr. topo	Observaţii / Referinţe
1	arabil	NU	5.044	22	408/2/2	-	Număr tarla 21 greşit în CF
2	arabil	DA	1.038	22	408/2/2	-	

Lungime Segmente

1) Valorile lungimilor segmentelor sunt obţinute din proiecţie în plan.

Punct început	X / Y	Punct sfârşit	X / Y	Lungime segment (** (m)
1	472.784,066 528.858,213	2	472.787,206 528.869,899	12.101
3	472.786,144 528.870,116	4	472.781,333 528.871,168	4.925
5	472.774,819 528.871,842	6	472.764,433 528.872,497	10.407
7	472.757,017 528.873,277	8	472.747,919 528.874,351	9.161

Punct început	X / Y	Punct sfârşit	X / Y	Lungime segment (** (m)
2	472.787,206 528.869,899	3	472.786,144 528.870,116	1.084
4	472.781,333 528.871,168	5	472.774,819 528.871,842	6.549
6	472.764,433 528.872,497	7	472.757,017 528.873,277	7.457
8	472.747,919 528.874,351	9	472.740,227 528.878,759	8.866

Document care conţine date cu caracter personal, protejat de prevederile Regulamentului (UE) nr. 679/2016 şi Legii 190/2018

Punct început	X / Y	Punct sfârşit	X / Y	Lungime segment (** (m)
9	472.740,227 528.878,759	10	472.733,859 528.877,501	6.491
11	472.731,124 528.878,579	12	472.727,383 528.877,416	3.918
13	472.725,499 528.876,22	14	472.723,109 528.875,113	2.634
15	472.720,779 528.874,878	16	472.718,051 528.875,249	2.753
17	472.716,465 528.876,312	18	472.716,338 528.876,36	0.136
19	472.715,674 528.860,941	20	472.712,199 528.780,293	80.723
21	472.759,995 528.768,628	22	472.775,854 528.827,653	61.118

Punct început	X / Y	Punct sfârşit	X / Y	Lungime segment (** (m)
10	472.733,859 528.877,501	11	472.731,124 528.878,579	2.94
12	472.727,383 528.877,416	13	472.725,499 528.876,22	2.232
14	472.723,109 528.875,113	15	472.720,779 528.874,878	2.342
16	472.718,051 528.875,249	17	472.716,465 528.876,312	1.909
18	472.716,338 528.876,36	19	472.715,674 528.860,941	15.433
20	472.712,199 528.780,293	21	472.759,995 528.768,628	49.199
22	472.775,854 528.827,653	1	472.784,066 528.858,213	31.644

**** Lungimile segmentelor sunt determinate în planul de proiecţie Stereo 70 şi sunt rotunjite la 1 milimetru.**
***** Distanţa dintre puncte este formată din segmente cumulate ce sunt mai mici decât valoarea 1 milimetru.**

Neutilizabil in circuitul civil

DATE DESPRE IMOBILUL NR. 4335

Oficiul de Cadastru şi Publicitate Imobiliară SIBIU
Biroul de Cadastru şi Publicitate Imobiliară Medias

A. Partea I. Descrierea imobilului

TEREN Necunoscut

Adresa: Loc. Prod, Jud. Sibiu

Nr. Crt	Nr cadastral Nr. topografic	Suprafaţa* (mp)	Observaţii / Referinţe
A1		1.324	Sector cadastral:10 Teren neimprejmuit;

B. Partea II. Proprietari şi acte

Inscrieri privitoare la dreptul de proprietate şi alte drepturi reale		Referinţe
/		
Act Normativ nr. 978, din 05/09/2002 emis de GUVERNUL ROMÂNIEI (ADEVERINȚĂ NR.5467/15.12.2025 EMISĂ DE PRIMĂRIA COMUNEI HOGHILAG);		
B1	Intabulare, drept de PROPRIETATE, dobandit prin Lege, cota actuala 1/1, cota initiala 1/1	A1
	1) **COMUNA HOGHILAG**, CIF:9999999999999, DOMENIUL PUBLIC	

C. Partea III. SARCINI .

Inscrieri privind dezmembramintele dreptului de proprietate, drepturi reale de garanţie şi sarcini	Referinţe
NU SUNT	

Neutilizabil în circuitul civil

Anexa Nr. 1 La Partea I

Teren

Nr cadastral	Suprafaţa (mp)*	Observaţii / Referinţe
	1.324	

* Suprafaţa este determinată in planul de proiecţie Stereo 70.

DETALII LINIARE IMOBIL

Date referitoare la teren

Crt	Categorie folosinţă	Intra vilan	Suprafaţa (mp)	Tarla	Parcelă	Nr. topo	Observaţii / Referinţe
1	drum	NU	1.037	-	420	-	
2	drum	DA	287	-	420	-	

Lungime Segmente

1) Valorile lungimilor segmentelor sunt obţinute din proiecţie în plan.

Punct început	X / Y	Punct sfârşit	X / Y	Lungime segment
1	472.356,335 528.891,477	2	472.355,805 528.889,843	1.718
4	472.349,058 528.873,213	5	472.330,085 528.844,646	34.294
7	472.312,294 528.804,7	8	472.304,699 528.781,067	24.823
10	472.294,569 528.755,631	11	472.290,946 528.746,976	9.383
13	472.272,493 528.698,571	14	472.265,876 528.685,702	14.471

Punct început	X / Y	Punct sfârşit	X / Y	Lungime segment
2	472.355,805 528.889,843	3	472.354,624 528.886,196	3.833
5	472.330,085 528.844,646	6	472.316,203 528.813,476	34.122
8	472.304,699 528.781,067	9	472.298,856 528.765,871	16.281
11	472.290,946 528.746,976	12	472.280,541 528.720,555	28.396
14	472.265,876 528.685,702	15	472.245,155 528.662,972	30.757

Punct început	X / Y	Punct sfârşit	X / Y	Lungime segment
3	472.354,624 528.886,196	4	472.349,058 528.873,213	14.126
6	472.316,203 528.813,476	7	472.312,294 528.804,7	9.607
9	472.298,856 528.765,871	10	472.294,569 528.755,631	11.101
12	472.280,541 528.720,555	13	472.272,493 528.698,571	23.411
15	472.245,155 528.662,972	16	472.248,111 528.660,277	4.0

Document care conţine date cu caracter personal, protejat de prevederile Regulamentului (UE) nr. 679/2016 şi Legii 190/2018

Punct început	X / Y	Punct sfârşit	X / Y	Lungime segment
16	472.248,111 528.660,277	17	472.269,19 528.683,4	31.289
19	472.284,399 528.719,457	20	472.294,553 528.745,234	27.705
22	472.302,633 528.764,536	23	472.308,507 528.779,843	16.395
25	472.314,444 528.798,317	26	472.316,036 528.803,27	5.203
28	472.352,566 528.871,265	29	472.358,73 528.884,783	14.857
31	472.361,104 528.890,219	32	472.361,266 528.890,724	0.53
34	472.364,2 528.900,885	35	472.364,503 528.902,227	1.376
37	472.366,693 528.916,373	38	472.366,455 528.921,524	5.156
40	472.364,73 528.931,251	41	472.363,37 528.937,903	6.79
43	472.360,154 528.959,067	44	472.356,167 528.959,508	4.011
46	472.359,43 528.937,212	47	472.360,806 528.930,476	6.875
49	472.362,47 528.921,108	50	472.362,687 528.916,401	4.712
52	472.360,612 528.903,153	53	472.358,992 528.899,679	3.833
17	472.269,19 528.683,4	18	472.276,164 528.696,962	15.25
20	472.294,553 528.745,234	21	472.301,258 528.761,251	17.364
23	472.308,507 528.779,843	24	472.309,06 528.781,563	1.807
26	472.316,036 528.803,27	27	472.333,603 528.842,712	43.177
29	472.358,73 528.884,783	30	472.360,322 528.888,274	3.837
32	472.361,266 528.890,724	33	472.363,586 528.898,175	7.804
35	472.364,503 528.902,227	36	472.366,265 528.909,285	7.275
38	472.366,455 528.921,524	39	472.365,694 528.926,186	4.724
41	472.363,37 528.937,903	42	472.360,069 528.956,72	19.104
44	472.356,167 528.959,508	45	472.356,056 528.956,444	3.066
47	472.360,806 528.930,476	48	472.361,754 528.925,489	5.076
50	472.362,687 528.916,401	51	472.362,294 528.909,895	6.518
53	472.358,992 528.899,679	1	472.356,335 528.891,477	8.622
18	472.276,164 528.696,962	19	472.284,399 528.719,457	23.955
21	472.301,258 528.761,251	22	472.302,633 528.764,536	3.561
24	472.309,06 528.781,563	25	472.314,444 528.798,317	17.598
27	472.333,603 528.842,712	28	472.352,566 528.871,265	34.276
30	472.360,322 528.888,274	31	472.361,104 528.890,219	2.096
33	472.363,586 528.898,175	34	472.364,2 528.900,885	2.779
36	472.366,265 528.909,285	37	472.366,693 528.916,373	7.101
39	472.365,694 528.926,186	40	472.364,73 528.931,251	5.156
42	472.360,069 528.956,72	43	472.360,154 528.959,067	2.349
45	472.356,056 528.956,444	46	472.359,43 528.937,212	19.526
48	472.361,754 528.925,489	49	472.362,47 528.921,108	4.439
51	472.362,294 528.909,895	52	472.360,612 528.903,153	6.949

**** Lungimile segmentelor sunt determinate în planul de proiecţie Stereo 70 şi sunt rotunjite la 1 milimetru.**
***** Distanţa dintre puncte este formată din segmente cumulate ce sunt mai mici decât valoarea 1 milimetru.**

Neutilizabil în circuitul civil

DATE DESPRE IMOBILUL NR. 4336

Oficiul de Cadastru şi Publicitate Imobiliară SIBIU
Biroul de Cadastru şi Publicitate Imobiliară Medias

A. Partea I. Descrierea imobilului

Nr. CF vechi:5 Prod
Nr. topografic:161, 162

TEREN Intravilan

Adresa: Loc. Prod, Jud. Sibiu

Nr. Crt	Nr cadastral Nr. topografic	Suprafaţa* (mp)	Observaţii / Referinţe
A1		550	Sector cadastral:7 Teren imprejmuit;

B. Partea II. Proprietari şi acte

Inscrieri privitoare la dreptul de proprietate şi alte drepturi reale		Referinţe
2083 / 19/11/1959		
Act Administrativ nr. 17927, din 01/01/1959 emis de SFATUL POPULAR AL RAIONULUI SIGHISOARA;		
B1	Intabulare, drept de PROPRIETATE, potr. decr. Nr. 81/1954 modificat si H.C.M. Nr. 968/1956, dobandit prin Lege, cota actuala 1/1, cota initiala 1/1	A1
	1) **WEPRICH ELISABETA**, n. Zakel	
	OBSERVATII: , poziție preluată din CF 5 Prod	

C. Partea III. SARCINI .

Inscrieri privind dezmembramintele dreptului de proprietate, drepturi reale de garanţie şi sarcini	Referinţe
NU SUNT	

Neutilizabil în circuitul civil

Anexa Nr. 1 La Partea I

Teren

Nr cadastral	Suprafaţa (mp)*	Observaţii / Referinţe
	550	

* Suprafaţa este determinată in planul de proiecţie Stereo 70.

DETALII LINIARE IMOBIL

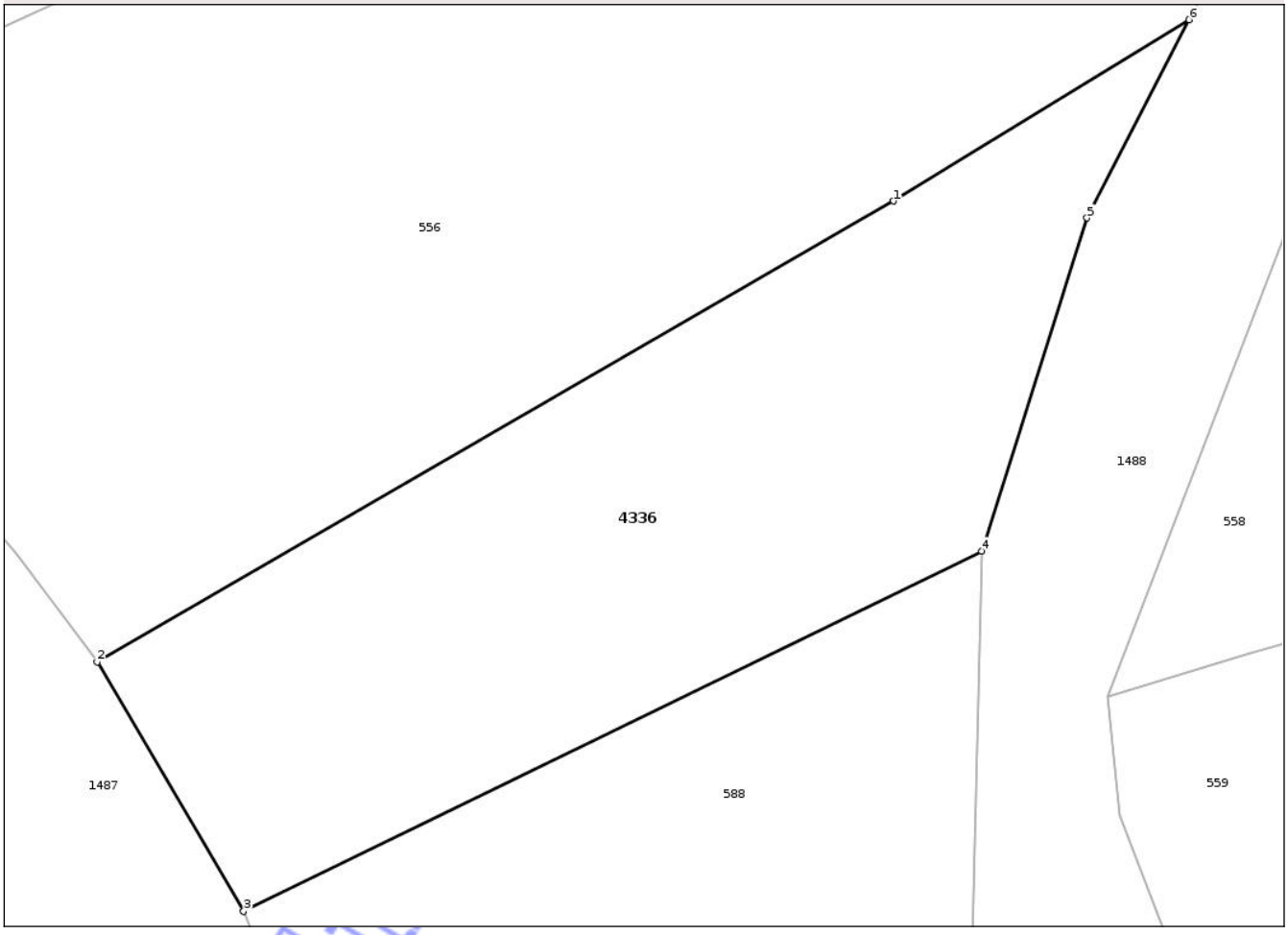

Date referitoare la teren

Crt	Categorie folosinţă	Intra vilan	Suprafaţa (mp)	Tarla	Parcelă	Nr. topo	Observaţii / Referinţe
1	arabil	DA	550	21	307	161, 162	Restul de suprafață se regăsește la ID 558

Lungime Segmente
1) Valorile lungimilor segmentelor sunt obţinute din proiecţie în plan.

Punct început	X / Y	Punct sfârşit	X / Y	Lungime segment (** (m)
1	473.133,282 528.658,408	2	473.100,825 528.639,647	37.489
2	473.100,825 528.639,647	3	473.106,791 528.629,492	11.778
3	473.106,791 528.629,492	4	473.136,875 528.644,165	33.472
4	473.136,875 528.644,165	5	473.141,17 528.657,722	14.221
5	473.141,17 528.657,722	6	473.145,327 528.665,791	9.077

Document care conține date cu caracter personal, protejat de prevederile Regulamentului (UE) nr. 679/2016 și Legii 190/2018

Punct început	X / Y	Punct sfârşit	X / Y	Lungime segment (** (m)
6	473.145,327 528.665,791	1	473.133,282 528.658,408	14.128

** Lungimile segmentelor sunt determinate în planul de proiecţie Stereo 70 şi sunt rotunjite la 1 milimetru.
*** Distanţa dintre puncte este formată din segmente cumulate ce sunt mai mici decât valoarea 1 milimetru.

Neutilizabil in circuitul civil

DATE DESPRE IMOBILUL NR. 4337

Oficiul de Cadastru şi Publicitate Imobiliară SIBIU
Biroul de Cadastru şi Publicitate Imobiliară Medias

A. Partea I. Descrierea imobilului

Nr. CF vechi:843/aValchid
Nr. topografic:157, 158

TEREN Intravilan

Adresa: Loc. Valchid, Str Dealului, Nr. 1, Jud. Sibiu

Nr. Crt	Nr cadastral Nr. topografic	Suprafaţa* (mp)	Observaţii / Referinţe
A1	100694	Din acte: 1.399 Masurata: 1.323	Sector cadastral:81 Teren imprejmuit;

Construcţii

Crt	Nr cadastral Nr. topografic	Adresa	Observaţii / Referinţe
A1.1	100694-C1	Loc. Valchid, Str Dealului, Nr. 1, Jud. Sibiu	Nr. niveluri:2; S. construita la sol:92 mp; LOCUINȚĂ - S+P
A1.2	100694-C2	Loc. Valchid, Str Dealului, Nr. 1, Jud. Sibiu	Nr. niveluri:1; S. construita la sol:112 mp; GRAJD -P

B. Partea II. Proprietari şi acte

Inscrieri privitoare la dreptul de proprietate şi alte drepturi reale		Referinţe
964 / 26/05/1989		
Act Administrativ nr. 444/1989, din 01/01/1989 emis de CONS. POP. JUD. SIBIU;		
B1	Intabulare, drept de PROPRIETATE, dobandit prin Lege, cota actuala 1/4, cota initiala 1/4	A1
	1) **STATUL ROMÂN**, CIF:9999999999999	
	OBSERVATII: (provenita din conversia CF 843/aValchid)	
B2	Intabulare, drept de PROPRIETATE, dobandit prin Lege, cota actuala 1/4, cota initiala 1/4	A1.1
	1) **STATUL ROMÂN**, CIF:9999999999999	
4874 / 16/09/1997		
Act Notarial nr. aut. 1849/1997, din 01/01/1997 emis de NP CRISTEA DANIEL;		
B3	Intabulare, drept de PROPRIETATEcumpărare, dobandit prin Conventie, cota actuala 3/4, cota initiala 3/4	A1
	1) **HARTMANN HORST GUSTAV**, şi soţia 2) **HARTMANN MONICA CLAUDIA**	
	OBSERVATII: (provenita din conversia CF 843/aValchid)	
B4	Intabulare, drept de PROPRIETATE, cumpărare, dobandit prin Conventie, cota actuala 3/4, cota initiala 3/4	A1.1
	1) **HARTMANN HORST GUSTAV**, şi soţia 2) **HARTMANN MONICA CLAUDIA**	
/		
Act Normativ nr. 7, din 13/03/1996 emis de PARLAMENTUL ROMÂNIEI (Adeverința nr. 5179/14.11.2025 emisă de Primăria Comunei Hoghilag);		
B5	Intabulare, drept de PROPRIETATE, dobandit prin Lege, cota actuala 1/1, cota initiala 1/1	A1.2
	1) **HARTMANN HORST GUSTAV** 2) **HARTMANN MONICA CLAUDIA**	

C. Partea III. SARCINI .

Inscrieri privind dezmembramintele dreptului de proprietate, drepturi reale de garanţie şi sarcini	Referinţe
NU SUNT	

Document generat în circuitul civil

Anexa Nr. 1 La Partea I

Teren

Nr cadastral	Suprafaţa (mp)*	Observaţii / Referinţe
100694	Din acte: 1.399 Masurata: 1.323	

* Suprafaţa este determinată in planul de proiecţie Stereo 70.

DETALII LINIARE IMOBIL

Date referitoare la teren

Crt	Categorie folosinţă	Intra vilan	Suprafaţa (mp)	Tarla	Parcelă	Nr. topo	Observaţii / Referinţe
1	curti constructii	DA	462	35	517	157, 158	
2	arabil	DA	861	35	515, 516, 517	157, 158	

Date referitoare la construcţii

Crt	Număr	Destinaţie construcţie	Supraf. (mp)	Situaţie juridică	Observaţii / Referinţe
A1.1	100694-C1	constructii de locuinte	92	Cu acte	Nr. niveluri:2; S. construita la sol:92 mp; LOCUINŢĂ - S+P
A1.2	100694-C2	constructii anexa	112	Cu acte	Nr. niveluri:1; S. construita la sol:112 mp; GRAJD -P

Lungime Segmente

1) Valorile lungimilor segmentelor sunt obţinute din proiecţie în plan.

Punct început	X / Y	Punct sfârşit	X / Y	Lungime segment (** (m)
1	467.780,789 518.951,323	2	467.776,012 518.961,991	11.689

Punct început	X / Y	Punct sfârşit	X / Y	Lungime segment (** (m)
2	467.776,012 518.961,991	3	467.774,683 518.964,432	2.779

Document care conţine date cu caracter personal, protejat de prevederile Regulamentului (UE) nr. 679/2016 şi Legii 190/2018

Punct început	X / Y	Punct sfârşit	X / Y	Lungime segment (** (m)
3	467.774,683 518.964,432	4	467.771,959 518.970,193	6.373
5	467.768,95 518.976,645	6	467.765,866 518.982,887	6.962
7	467.756,556 519.001,719	8	467.754,839 519.005,884	4.505
9	467.752,343 519.011,937	10	467.745,437 519.029,458	18.833
11	467.738,473 519.027,732	12	467.748,653 518.997,877	31.543
13	467.754,088 518.985,042	14	467.763,513 518.958,55	28.119
15	467.767,203 518.950,611	16	467.769,961 518.945,78	5.563
17	467.771,826 518.942,511	18	467.771,868 518.942,439	0.083
19	467.777,578 518.930,569	20	467.778,744 518.927,666	3.128
21	467.783,222 518.915,997	22	467.783,014 518.914,781	1.234
23	467.790,562 518.913,763	24	467.791,814 518.913,594	1.263
25	467.797,542 518.915,31	26	467.790,801 518.930,352	16.483
27	467.787,594 518.937,511	28	467.781,103 518.950,687	14.688

Punct început	X / Y	Punct sfârşit	X / Y	Lungime segment (** (m)
4	467.771,959 518.970,193	5	467.768,95 518.976,645	7.119
6	467.765,866 518.982,887	7	467.756,556 519.001,719	21.008
8	467.754,839 519.005,884	9	467.752,343 519.011,937	6.547
10	467.745,437 519.029,458	11	467.738,473 519.027,732	7.175
12	467.748,653 518.997,877	13	467.754,088 518.985,042	13.938
14	467.763,513 518.958,55	15	467.767,203 518.950,611	8.755
16	467.769,961 518.945,78	17	467.771,826 518.942,511	3.764
18	467.771,868 518.942,439	19	467.777,578 518.930,569	13.172
20	467.778,744 518.927,666	21	467.783,222 518.915,997	12.499
22	467.783,014 518.914,781	23	467.790,562 518.913,763	7.616
24	467.791,814 518.913,594	25	467.797,542 518.915,31	5.98
26	467.790,801 518.930,352	27	467.787,594 518.937,511	7.844
28	467.781,103 518.950,687	1	467.780,789 518.951,323	0.709

**** Lungimile segmentelor sunt determinate în planul de proiecţie Stereo 70 şi sunt rotunjite la 1 milimetru.**
***** Distanţa dintre puncte este formată din segmente cumulate ce sunt mai mici decât valoarea 1 milimetru.**

Neutilizabil în circuitul civil

DATE DESPRE IMOBILUL NR. 4338

Oficiul de Cadastru şi Publicitate Imobiliară SIBIU
Biroul de Cadastru şi Publicitate Imobiliară Medias

A. Partea I. Descrierea imobilului

Nr. CF vechi:137I
TEREN Intravilan Nr. topografic:17/2, 18

Adresa: Loc. Hoghilag, Str Tuberozelor, Nr. 77, Jud. Sibiu

Nr. Crt	Nr cadastral Nr. topografic	Suprafaţa* (mp)	Observaţii / Referinţe
A1	101714	Din acte: 760 Masurata: 1.429	Sector cadastral:51 Teren imprejmuit;

Construcţii

Crt	Nr cadastral Nr. topografic	Adresa	Observaţii / Referinţe
A1.1	101714-C1	Loc. Hoghilag, Str Tuberozelor, Nr. 77, Jud. Sibiu	Nr. niveluri:2; S. construita la sol:140 mp; LOCUINTA - S+P, casa compusa din 3 camere, bucatarie, camara, veranda, pivnita
A1.2	101714-C2	Loc. Hoghilag, Str Tuberozelor, Nr. 77, Jud. Sibiu	Nr. niveluri:1; S. construita la sol:56 mp; MAGAZIE - P
A1.3	101714-C3	Loc. Hoghilag, Str Tuberozelor, Nr. 77, Jud. Sibiu	Nr. niveluri:1; S. construita la sol:75 mp; BUCATARIE - P
A1.4	101714-C4	Loc. Hoghilag, Str Tuberozelor, Nr. 77, Jud. Sibiu	Nr. niveluri:1; S. construita la sol:36 mp; MAGAZIE - P

B. Partea II. Proprietari şi acte

Inscrieri privitoare la dreptul de proprietate şi alte drepturi reale		Referinţe
5177 / 02/10/1997		
Act Administrativ nr. 57/97, din 02/10/1997 emis de CONSILIUL LOCAL HOGHILAG;		
B1	Intabulare, drept de PROPRIETATE, cumparare conform Legii nr. 112/1995, act ad. nr. 57/98, inch. nr. 2669/15.06.1998, dobandit prin Conventie, cota actuala 1/1, cota initiala 1/1	A1, A1.1, A1.2
	1) **DRAGHICI ELFRIEDE HILDEGARD**	
B2	interdictie de instrainare pe o perioada de 10 ani conform Legii nr. 112/1995	A1, A1.1, A1.2
/		
Act Normativ nr. 7, din 13/03/1996 emis de PARLAMENTUL ROMÂNIEI;		
B3	Intabulare, drept de PROPRIETATE, dobandit prin Lege, cota actuala 1/1, cota initiala 1/1	A1.3, A1.4
	1) **DRAGHICI ELFRIEDE HILDEGARD**	

C. Partea III. SARCINI .

Inscrieri privind dezmembramintele dreptului de proprietate, drepturi reale de garanţie şi sarcini	Referinţe
NU SUNT	

Neautorizat în circuitul civil

Anexa Nr. 1 La Partea I

Teren

Nr cadastral	Suprafaţa (mp)*	Observaţii / Referinţe
101714	Din acte: 760 Masurata: 1.429	

* Suprafaţa este determinată in planul de proiecţie Stereo 70.

DETALII LINIARE IMOBIL

Date referitoare la teren

Crt	Categorie folosinţă	Intra vilan	Suprafaţa (mp)	Tarla	Parcelă	Nr. topo	Observaţii / Referinţe
1	curti constructii	DA	879	4	85	17/2, 18	
2	arabil	DA	550	4	86	17/2, 18	

Date referitoare la construcţii

Crt	Număr	Destinaţie construcţie	Supraf. (mp)	Situaţie juridică	Observaţii / Referinţe
A1.1	101714-C1	constructii de locuinte	140	Cu acte	Nr. niveluri:2; S. construita la sol:140 mp; LOCUINTA - S+P, casa compusa din 3 camere, bucatarie, camara, veranda, pivnita
A1.2	101714-C2	constructii anexa	56	Cu acte	Nr. niveluri:1; S. construita la sol:56 mp; MAGAZIE - P
A1.3	101714-C3	constructii anexa	75	Cu acte	Nr. niveluri:1; S. construita la sol:75 mp; BUCATARIE - P
A1.4	101714-C4	constructii anexa	36	Cu acte	Nr. niveluri:1; S. construita la sol:36 mp; MAGAZIE - P

Document care conţine date cu caracter personal, protejat de prevederile Regulamentului (UE) nr. 679/2016 şi Legii 190/2018

Lungime Segmente

1) Valorile lungimilor segmentelor sunt obţinute din proiecţie în plan.

Punct început	X / Y	Punct sfârşit	X / Y	Lungime segment (** (m)
1	469.763,98 525.648,208	2	469.765,788 525.633,217	15.1
3	469.764,044 525.632,829	4	469.764,451 525.627,96	4.886
5	469.764,761 525.623,932	6	469.765,286 525.617,12	6.832
7	469.765,562 525.613,541	8	469.765,618 525.612,962	0.582
9	469.767,324 525.595,323	10	469.768,002 525.595,497	0.7
11	469.772,23 525.595,446	12	469.783,44 525.595,31	11.211
13	469.783,438 525.595,339	14	469.782,345 525.609,743	14.445
15	469.781,063 525.622,601	16	469.779,626 525.634,929	12.411
17	469.777,528 525.649,697	18	469.776,568 525.657,208	7.572
19	469.776,421 525.658,189	20	469.772,912 525.681,578	23.651
21	469.770,978 525.695,1	22	469.767,645 525.697,544	4.133
23	469.759,563 525.695,163	24	469.759,502 525.695,164	0.061

Punct început	X / Y	Punct sfârşit	X / Y	Lungime segment (** (m)
2	469.765,788 525.633,217	3	469.764,044 525.632,829	1.787
4	469.764,451 525.627,96	5	469.764,761 525.623,932	4.04
6	469.765,286 525.617,12	7	469.765,562 525.613,541	3.59
8	469.765,618 525.612,962	9	469.767,324 525.595,323	17.721
10	469.768,002 525.595,497	11	469.772,23 525.595,446	4.228
12	469.783,44 525.595,31	13	469.783,438 525.595,339	0.029
14	469.782,345 525.609,743	15	469.781,063 525.622,601	12.922
16	469.779,626 525.634,929	17	469.777,528 525.649,697	14.916
18	469.776,568 525.657,208	19	469.776,421 525.658,189	0.992
20	469.772,912 525.681,578	21	469.770,978 525.695,1	13.66
22	469.767,645 525.697,544	23	469.759,563 525.695,163	8.425
24	469.759,502 525.695,164	1	469.763,98 525.648,208	47.169

** Lungimile segmentelor sunt determinate în planul de proiecţie Stereo 70 şi sunt rotunjite la 1 milimetru.
*** Distanţa dintre puncte este formată din segmente cumulate ce sunt mai mici decât valoarea 1 milimetru.

Neutilizabil în circuitul civil

DATE DESPRE IMOBILUL NR. 4341

Oficiul de Cadastru şi Publicitate Imobiliară SIBIU
Biroul de Cadastru şi Publicitate Imobiliară Medias

A. Partea I. Descrierea imobilului

Nr. CF vechi:468 Valchid
TEREN Intravilan Nr. topografic:parte din nr. topografic 583/3
Adresa: Loc. Valchid, Str Băncii, Nr. 2, Jud. Sibiu

Nr. Crt	Nr cadastral Nr. topografic	Suprafaţa* (mp)	Observaţii / Referinţe
A1		300	Sector cadastral:81 Teren imprejmuit;

Construcţii

Crt	Nr cadastral Nr. topografic	Adresa	Observaţii / Referinţe
A1.1		Loc. Valchid, Str Băncii, Nr. 2, Jud. Sibiu	Nr. niveluri:1; S. construita la sol:54 mp; LOCUINȚĂ-P

B. Partea II. Proprietari şi acte

Inscrieri privitoare la dreptul de proprietate şi alte drepturi reale		Referinţe
300 / 30/01/1932		
Act Administrativ nr. 5/1932, din 01/01/1932 emis de COM. DE OCOL PENTRU EXPROPRIERE SI IMPROPRIETARIRE (ŞI HOTĂRÂREA DE ÎMPROPRIETĂRIRE NR. 429/1927);		
B1	Intabulare, drept de PROPRIETATE, cu titlu de de drept împroprietărire, dobandit prin Expropriere, cota actuala 1/1, cota initiala 1/1	A1
	1) **STATUL ROMÂN**, CIF:9999999999999	
	OBSERVATII: , poziție preluată din CF 468 Valchid	
/		
Act Normativ nr. 7, din 13/03/1996 emis de PARLAMENTUL ROMÂNIEI;		
B2	Inscrierea provizorie, drept de PROPRIETATE, dobandit prin Lege, cota actuala 1/1, cota initiala 1/1	A1.1
	1) **COMUNA HOGHILAG**, CIF:0000000000000, PROPRIETAR NEIDENTIFICAT	

C. Partea III. SARCINI .

Inscrieri privind dezmembramintele dreptului de proprietate, drepturi reale de garanţie şi sarcini	Referinţe
NU SUNT	

Neutilizabil în circuitul civil

Anexa Nr. 1 La Partea I

Teren

Nr cadastral	Suprafaţa (mp)*	Observaţii / Referinţe
	300	

* Suprafaţa este determinată in planul de proiecţie Stereo 70.

DETALII LINIARE IMOBIL

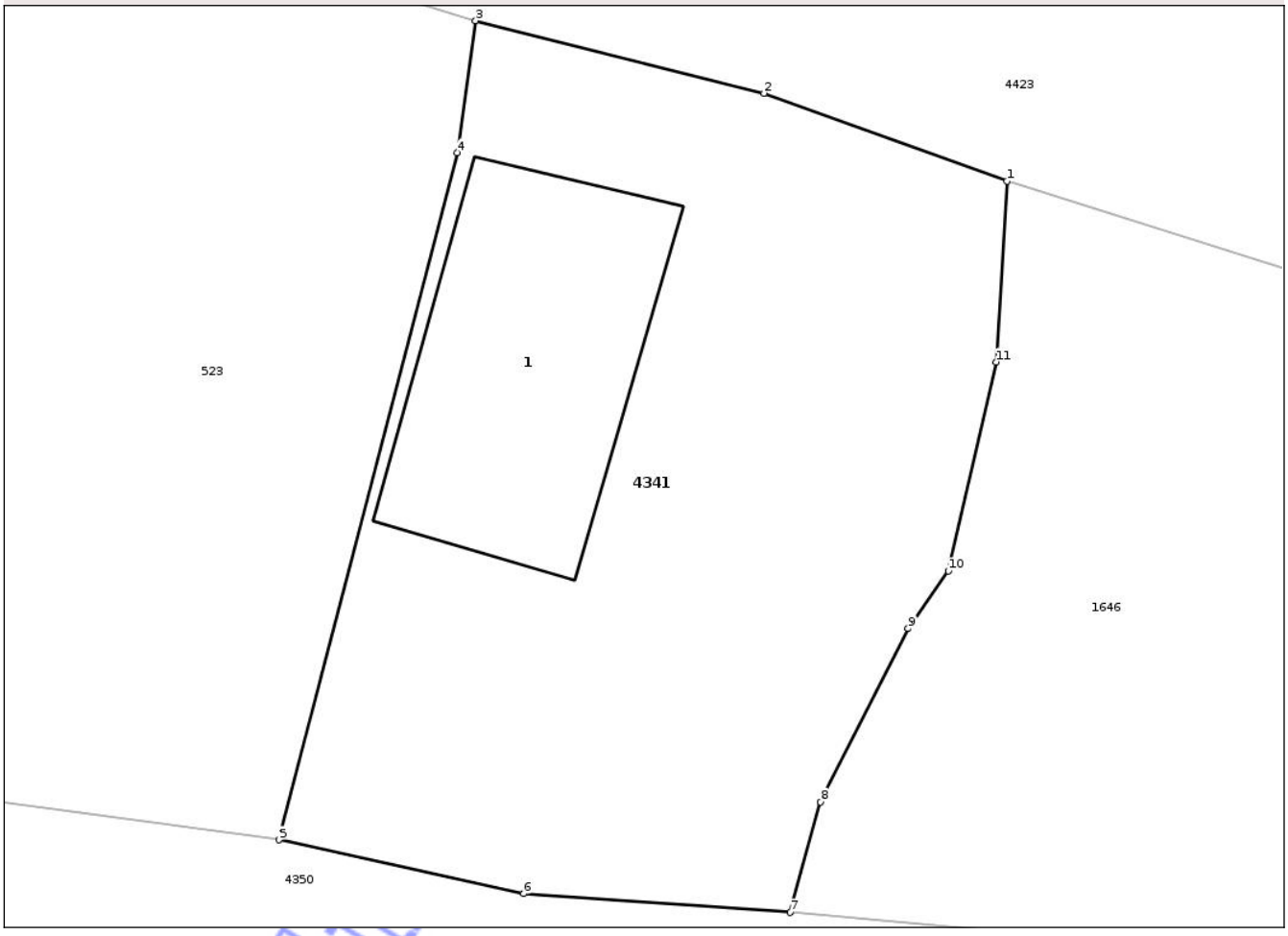

Date referitoare la teren

Crt	Categorie folosinţă	Intra vilan	Suprafaţa (mp)	Tarla	Parcelă	Nr. topo	Observaţii / Referinţe
1	curti constructii	DA	300	6	80	parte din nr. topografic 583/3	

Date referitoare la construcţii

Crt	Număr	Destinaţie construcţie	Supraf. (mp)	Situaţie juridică	Observaţii / Referinţe
A1.1		constructii de locuinte	54	Cu acte	Nr. niveluri:1; S. construita la sol:54 mp; LOCUINȚĂ-P

Lungime Segmente
1) Valorile lungimilor segmentelor sunt obţinute din proiecţie în plan.

Punct început	X / Y	Punct sfârşit	X / Y	Lungime segment (** (m)
1	468.319,348 519.403,421	2	468.313,082 519.405,68	6.661
2	468.313,082 519.405,68	3	468.305,645 519.407,549	7.668
3	468.305,645 519.407,549	4	468.305,166 519.404,153	3.43

Document care conţine date cu caracter personal, protejat de prevederile Regulamentului (UE) nr. 679/2016 şi Legii 190/2018

Punct început	X / Y	Punct sfârşit	X / Y	Lungime segment (** (m)
4	468.305,166 519.404,153	5	468.300,576 519.386,445	18.293
5	468.300,576 519.386,445	6	468.306,883 519.385,06	6.457
6	468.306,883 519.385,06	7	468.313,753 519.384,579	6.887
7	468.313,753 519.384,579	8	468.314,543 519.387,422	2.951
8	468.314,543 519.387,422	9	468.316,801 519.391,889	5.005
9	468.316,801 519.391,889	10	468.317,835 519.393,374	1.81
10	468.317,835 519.393,374	11	468.319,074 519.398,757	5.524
11	468.319,074 519.398,757	1	468.319,348 519.403,421	4.672

**** Lungimile segmentelor sunt determinate în planul de proiecţie Stereo 70 şi sunt rotunjite la 1 milimetru.**
***** Distanţa dintre puncte este formată din segmente cumulate ce sunt mai mici decât valoarea 1 milimetru.**

Neutilizabil in circuitul civil

DATE DESPRE IMOBILUL NR. 4343

Oficiul de Cadastru şi Publicitate Imobiliară SIBIU
Biroul de Cadastru şi Publicitate Imobiliară Medias

A. Partea I. Descrierea imobilului

TEREN Extravilan

Adresa: Jud. Sibiu

Nr. Crt	Nr cadastral Nr. topografic	Suprafaţa* (mp)	Observaţii / Referinţe
A1		4.800	Sector cadastral:82 Teren neimprejmuit;

B. Partea II. Proprietari şi acte

Inscrieri privitoare la dreptul de proprietate şi alte drepturi reale		Referinţe
/		
Act Administrativ nr. 358/31, din 13/01/1993 emis de CJSDPAT SIBIU;		
B1	Intabulare, drept de PROPRIETATE, Legea 18/1991, dobandit prin Reconstituire, cota actuala 1/1, cota initiala 1/1	A1
	1) **MATEI IOAN**	

C. Partea III. SARCINI .

Inscrieri privind dezmembramintele dreptului de proprietate, drepturi reale de garanţie şi sarcini	Referinţe
NU SUNT	

Neutilizabil în circuitul civil

Anexa Nr. 1 La Partea I

Teren

Nr cadastral	Suprafaţa (mp)*	Observaţii / Referinţe
	4.800	

* Suprafaţa este determinată in planul de proiecţie Stereo 70.

DETALII LINIARE IMOBIL

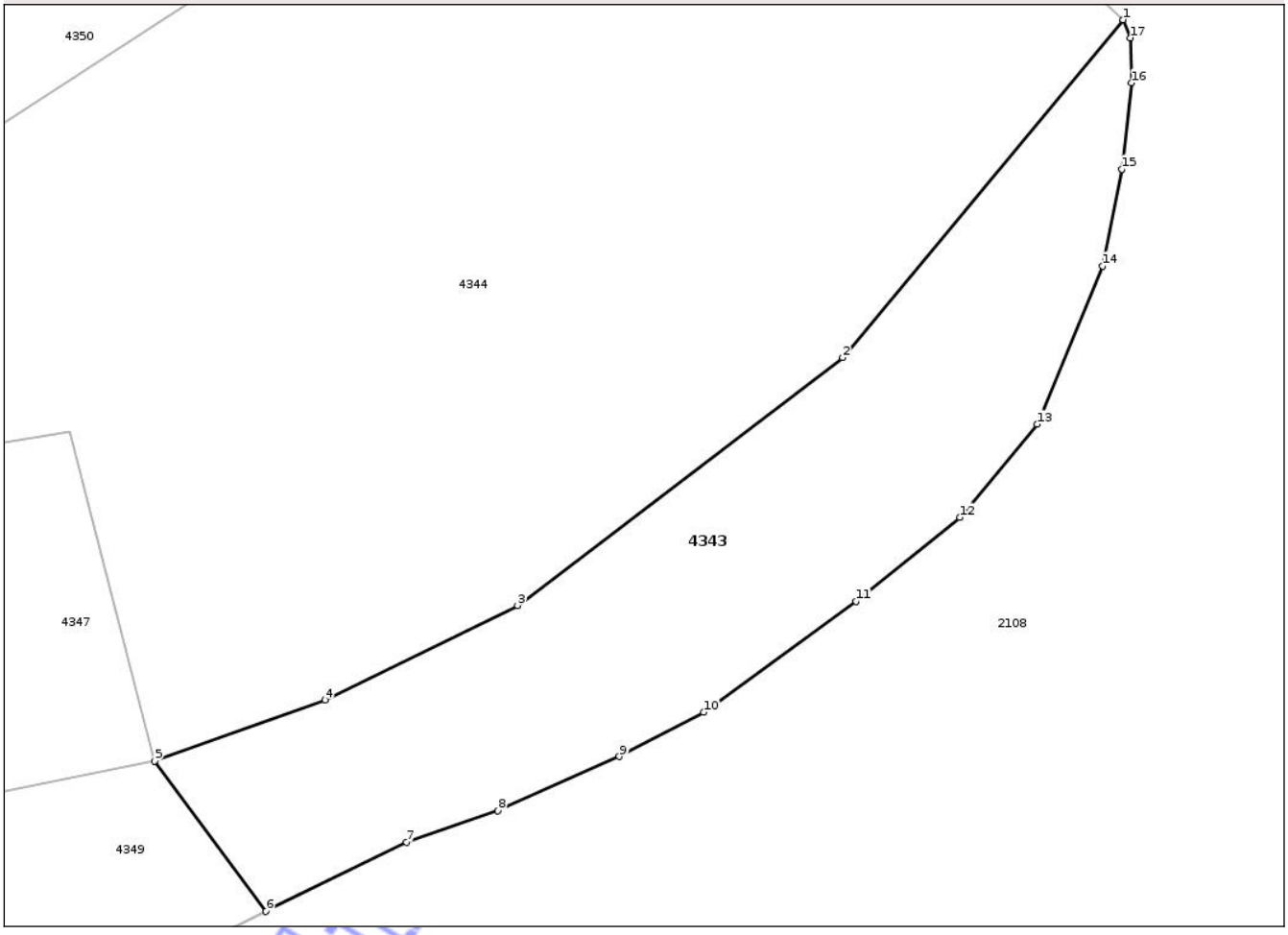

Date referitoare la teren

Crt	Categorie folosinţă	Intra vilan	Suprafaţa (mp)	Tarla	Parcelă	Nr. topo	Observaţii / Referinţe
1	faneata	NU	4.800	77	1899/22	-	

Lungime Segmente
1) Valorile lungimilor segmentelor sunt obţinute din proiecţie în plan.

Punct început	X / Y	Punct sfârşit	X / Y	Lungime segment (** (m)
1	469.085,333 519.077,706	2	469.043,083 519.026,867	66.103
2	469.043,083 519.026,867	3	468.994,088 518.989,566	61.578
3	468.994,088 518.989,566	4	468.965,088 518.975,338	32.302
4	468.965,088 518.975,338	5	468.939,437 518.966,147	27.248
5	468.939,437 518.966,147	6	468.956,161 518.943,51	28.145

Document care conţine date cu caracter personal, protejat de prevederile Regulamentului (UE) nr. 679/2016 şi Legii 190/2018

Punct început	X / Y	Punct sfârşit	X / Y	Lungime segment (** (m)
6	468.956,161 518.943,51	7	468.977,361 518.953,942	23.628
7	468.977,361 518.953,942	8	468.991,133 518.958,649	14.554
8	468.991,133 518.958,649	9	469.009,436 518.966,799	20.036
9	469.009,436 518.966,799	10	469.022,12 518.973,501	14.346
10	469.022,12 518.973,501	11	469.045,134 518.990,162	28.412
11	469.045,134 518.990,162	12	469.060,726 519.002,827	20.088
12	469.060,726 519.002,827	13	469.072,424 519.016,83	18.246
13	469.072,424 519.016,83	14	469.082,247 519.040,648	25.764
14	469.082,247 519.040,648	15	469.085,136 519.055,227	14.862
15	469.085,136 519.055,227	16	469.086,58 519.068,219	13.072
16	469.086,58 519.068,219	17	469.086,482 519.074,975	6.757
17	469.086,482 519.074,975	1	469.085,333 519.077,706	2.963

**** Lungimile segmentelor sunt determinate în planul de proiecţie Stereo 70 şi sunt rotunjite la 1 milimetru.**
***** Distanţa dintre puncte este formată din segmente cumulate ce sunt mai mici decât valoarea 1 milimetru.**

Neutilizabil în circuitul civil

DATE DESPRE IMOBILUL NR. 4344

Oficiul de Cadastru şi Publicitate Imobiliară SIBIU
Biroul de Cadastru şi Publicitate Imobiliară Medias

A. Partea I. Descrierea imobilului

TEREN Extravilan

Adresa: Jud. Sibiu

Nr. Crt	Nr cadastral Nr. topografic	Suprafaţa* (mp)	Observaţii / Referinţe
A1		18.000	Sector cadastral:82 Teren neimprejmuit;

B. Partea II. Proprietari şi acte

Inscrieri privitoare la dreptul de proprietate şi alte drepturi reale		Referinţe
/		
Act Administrativ nr. 2060/31, din 22/11/2003 emis de CJSDPAT SIBIU;		
B1	Intabulare, drept de PROPRIETATE, Legea 18/1991, Legea 169/1997, Legea 1/2000, dobandit prin Reconstituire, cota actuala 1/1, cota initiala 1/1	A1
	1) **BADIU GHEORGHE**	

C. Partea III. SARCINI .

Inscrieri privind dezmembramintele dreptului de proprietate, drepturi reale de garanţie şi sarcini	Referinţe
NU SUNT	

Neutilizabil în circuitul civil

Anexa Nr. 1 La Partea I

Teren

Nr cadastral	Suprafaţa (mp)*	Observaţii / Referinţe
	18.000	

* Suprafaţa este determinată in planul de proiecţie Stereo 70.

DETALII LINIARE IMOBIL

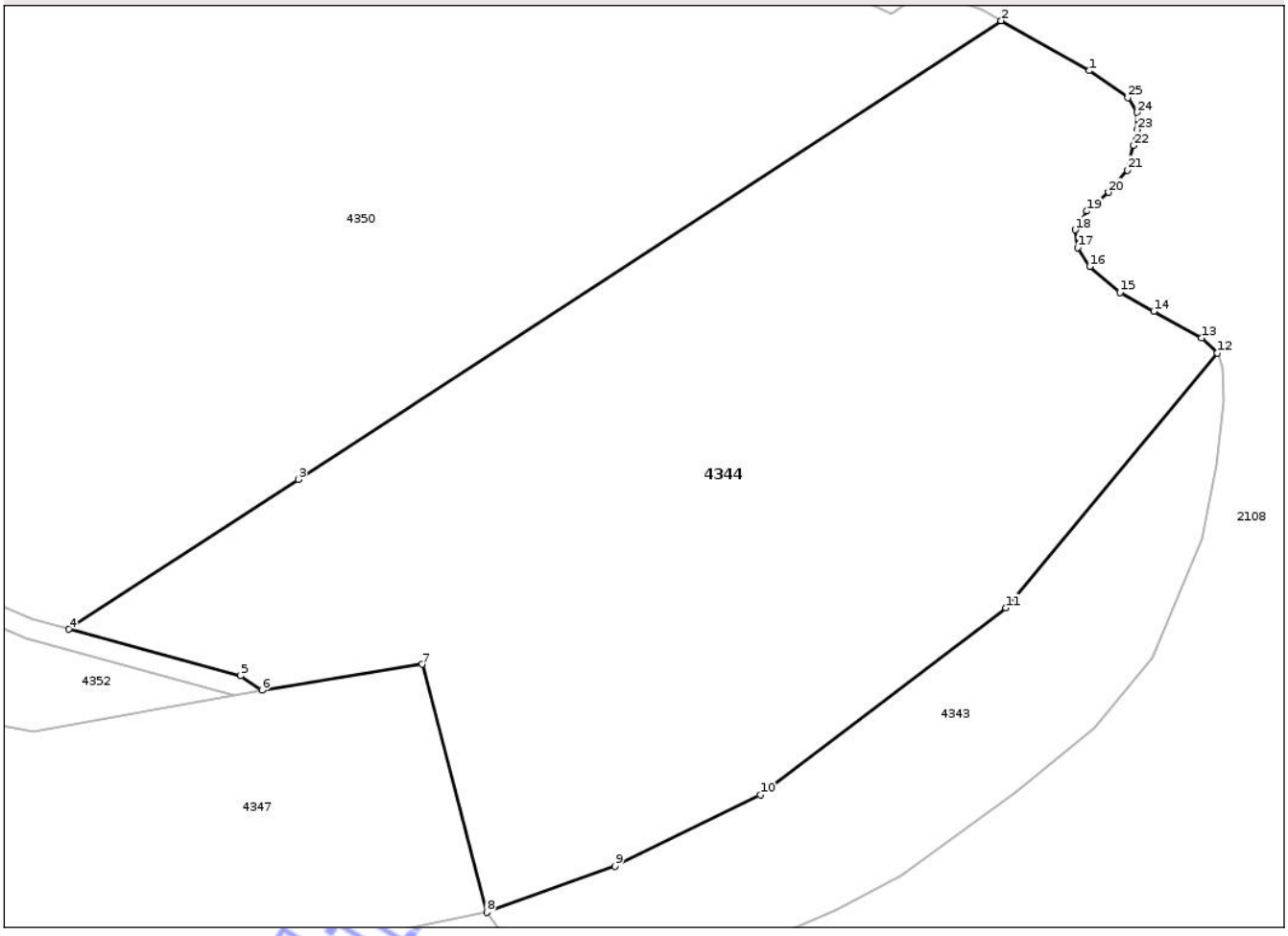

Date referitoare la teren

Crt	Categorie folosinţă	Intra vilan	Suprafaţa (mp)	Tarla	Parcelă	Nr. topo	Observaţii / Referinţe
1	faneata	NU	18.000	77	1899	-	

Lungime Segmente

1) Valorile lungimilor segmentelor sunt obţinute din proiecţie în plan.

Punct început	X / Y	Punct sfârşit	X / Y	Lungime segment (** (m)
1	469.059,78 519.134,024	2	469.042,207 519.143,992	20.203
3	468.901,842 519.052,499	4	468.856,01 519.022,624	54.709
5	468.890,275 519.013,332	6	468.894,548 519.010,419	5.171
7	468.926,554 519.015,628	8	468.939,437 518.966,147	51.131
9	468.965,088 518.975,338	10	468.994,088 518.989,566	32.302

Punct început	X / Y	Punct sfârşit	X / Y	Lungime segment (** (m)
2	469.042,207 519.143,992	3	468.901,842 519.052,499	167.551
4	468.856,01 519.022,624	5	468.890,275 519.013,332	35.503
6	468.894,548 519.010,419	7	468.926,554 519.015,628	32.427
8	468.939,437 518.966,147	9	468.965,088 518.975,338	27.248
10	468.994,088 518.989,566	11	469.043,083 519.026,867	61.578

Document care conţine date cu caracter personal, protejat de prevederile Regulamentului (UE) nr. 679/2016 şi Legii 190/2018

Punct început	X / Y	Punct sfârşit	X / Y	Lungime segment (** (m)
11	469.043,083 519.026,867	12	469.085,333 519.077,706	66.103
13	469.082,169 519.080,724	14	469.072,675 519.086,043	10.882
15	469.065,917 519.089,779	16	469.059,876 519.094,954	7.955
17	469.057,431 519.098,691	18	469.056,999 519.102,285	3.62
19	469.059,301 519.106,022	20	469.063,615 519.109,758	5.707
21	469.067,355 519.114,214	22	469.068,649 519.119,102	5.056
23	469.069,368 519.122,264	24	469.069,368 519.125,714	3.45
25	469.067,46 519.128,639	1	469.059,78 519.134,024	9.38

Punct început	X / Y	Punct sfârşit	X / Y	Lungime segment (** (m)
12	469.085,333 519.077,706	13	469.082,169 519.080,724	4.373
14	469.072,675 519.086,043	15	469.065,917 519.089,779	7.722
16	469.059,876 519.094,954	17	469.057,431 519.098,691	4.466
18	469.056,999 519.102,285	19	469.059,301 519.106,022	4.389
20	469.063,615 519.109,758	21	469.067,355 519.114,214	5.818
22	469.068,649 519.119,102	23	469.069,368 519.122,264	3.243
24	469.069,368 519.125,714	25	469.067,46 519.128,639	3.492

**** Lungimile segmentelor sunt determinate în planul de proiecţie Stereo 70 şi sunt rotunjite la 1 milimetru.**
***** Distanţa dintre puncte este formată din segmente cumulate ce sunt mai mici decât valoarea 1 milimetru.**

Neutilizabil in circuitul civil

DATE DESPRE IMOBILUL NR. 4345

Oficiul de Cadastru şi Publicitate Imobiliară SIBIU
Biroul de Cadastru şi Publicitate Imobiliară Medias

A. Partea I. Descrierea imobilului

TEREN Extravilan

Adresa: Jud. Sibiu

Nr. Crt	Nr cadastral Nr. topografic	Suprafaţa* (mp)	Observaţii / Referinţe
A1		4.403	Sector cadastral:74 Teren neimprejmuit;

B. Partea II. Proprietari şi acte

Inscrieri privitoare la dreptul de proprietate şi alte drepturi reale		Referinţe
/		
Act Administrativ nr. 5466, din 15/12/2025 emis de PRIMĂRIA COMUNIE HOGHILAG;		
B1	Inscrierea posesiei, drept de PROPRIETATE, dobandit prin Lege, cota actuala 1/1, cota initiala 1/1	A1
	1) **NEIDENTIFICAT NEIDENTIFICAT**	
Act Normativ nr. 7, din 13/03/1996 emis de PARLAMENTUL ROMÂNIEI;		
B2	se notează menţiunea de proprietar neidentificat, rezerva comisiei locale de fond funciar	A1

C. Partea III. SARCINI .

Inscrieri privind dezmembramintele dreptului de proprietate, drepturi reale de garanţie şi sarcini	Referinţe
NU SUNT	

Neutilizabil în circuitul civil

Anexa Nr. 1 La Partea I

Teren

Nr cadastral	Suprafaţa (mp)*	Observaţii / Referinţe
	4.403	

* Suprafaţa este determinată in planul de proiecţie Stereo 70.

DETALII LINIARE IMOBIL

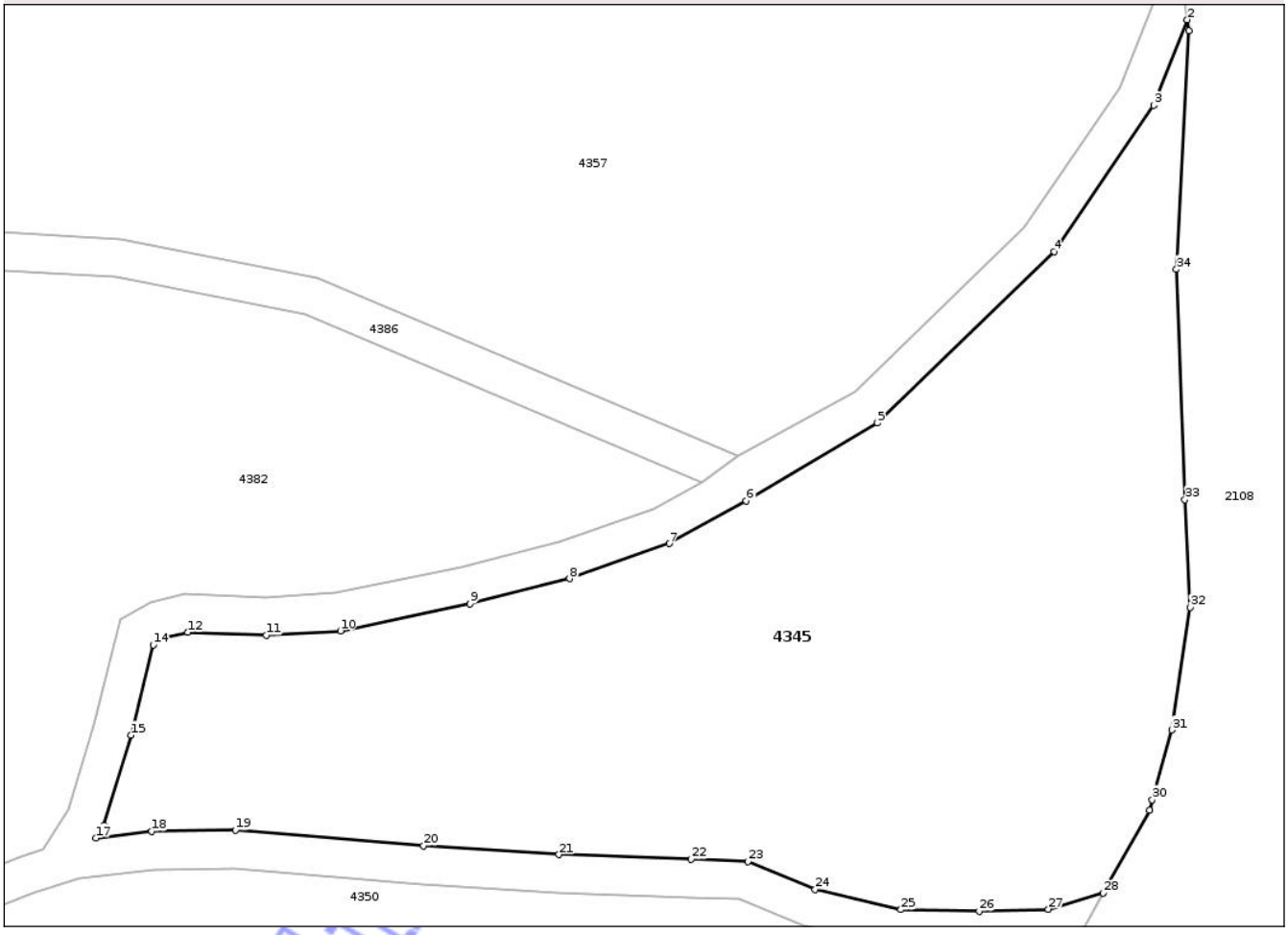

Date referitoare la teren

Crt	Categorie folosinţă	Intra vilan	Suprafaţa (mp)	Tarla	Parcelă	Nr. topo	Observaţii / Referinţe
1	fânețe (F) - fânețe cu tufărișuri și mărăcinișuri	NU	4.403	76	1858,1859	-	

Lungime Segmente

1) Valorile lungimilor segmentelor sunt obţinute din proiecţie în plan.

Punct început	X / Y	Punct sfârşit	X / Y	Lungime segment (** (m)
1	468.934,137 519.475,478	2	468.933,945 519.476,651	1.189
3	468.930,408 519.467,664	4	468.919,93 519.452,293	18.603
5	468.901,35 519.434,284	6	468.887,539 519.426,111	16.048

Punct început	X / Y	Punct sfârşit	X / Y	Lungime segment (** (m)
2	468.933,945 519.476,651	3	468.930,408 519.467,664	9.658
4	468.919,93 519.452,293	5	468.901,35 519.434,284	25.875
6	468.887,539 519.426,111	7	468.879,449 519.421,616	9.255

Document care conține date cu caracter personal, protejat de prevederile Regulamentului (UE) nr. 679/2016 și Legii 190/2018

Punct început	X / Y	Punct sfârşit	X / Y	Lungime segment (** (m)
7	468.879,449 519.421,616	8	468.868,972 519.417,924	11.108
9	468.858,515 519.415,29	10	468.844,859 519.412,436	13.951
11	468.837,049 519.411,966	12	468.828,834 519.412,296	8.222
13	468.826,414 519.411,697	14	468.825,153 519.410,988	1.447
15	468.822,832 519.401,482	16	468.819,947 519.391,987	9.924
17	468.819,137 519.390,676	18	468.825,021 519.391,375	5.925
19	468.833,807 519.391,511	20	468.853,604 519.389,865	19.865
21	468.867,848 519.388,939	22	468.881,741 519.388,454	13.901
23	468.887,723 519.388,219	24	468.894,807 519.385,269	7.674
25	468.903,822 519.383,145	26	468.912,056 519.382,973	8.236
27	468.919,335 519.383,184	28	468.925,105 519.384,888	6.016
29	468.929,958 519.393,603	30	468.930,264 519.394,697	1.136
31	468.932,312 519.402,038	32	468.934,25 519.414,9	13.007
33	468.933,696 519.426,24	34	468.932,812 519.450,418	24.194

Punct început	X / Y	Punct sfârşit	X / Y	Lungime segment (** (m)
8	468.868,972 519.417,924	9	468.858,515 519.415,29	10.784
10	468.844,859 519.412,436	11	468.837,049 519.411,966	7.824
12	468.828,834 519.412,296	13	468.826,414 519.411,697	2.493
14	468.825,153 519.410,988	15	468.822,832 519.401,482	9.785
16	468.819,947 519.391,987	17	468.819,137 519.390,676	1.541
18	468.825,021 519.391,375	19	468.833,807 519.391,511	8.787
20	468.853,604 519.389,865	21	468.867,848 519.388,939	14.274
22	468.881,741 519.388,454	23	468.887,723 519.388,219	5.987
24	468.894,807 519.385,269	25	468.903,822 519.383,145	9.262
26	468.912,056 519.382,973	27	468.919,335 519.383,184	7.282
28	468.925,105 519.384,888	29	468.929,958 519.393,603	9.975
30	468.930,264 519.394,697	31	468.932,312 519.402,038	7.621
32	468.934,25 519.414,9	33	468.933,696 519.426,24	11.354
34	468.932,812 519.450,418	1	468.934,137 519.475,478	25.095

**** Lungimile segmentelor sunt determinate în planul de proiecţie Stereo 70 şi sunt rotunjite la 1 milimetru.**
***** Distanţa dintre puncte este formată din segmente cumulate ce sunt mai mici decât valoarea 1 milimetru.**

Neutilizabil în circuitul civil

DATE DESPRE IMOBILUL NR. 4339

Oficiul de Cadastru şi Publicitate Imobiliară SIBIU
Biroul de Cadastru şi Publicitate Imobiliară Medias

A. Partea I. Descrierea imobilului

Nr. CF vechi:1206 Prod
Nr. topografic:2196/3, 2197/3, 2200/3, 2201/3

TEREN Necunoscut

Adresa: Loc. Prod, Str Principală, Nr. FN, Jud. Sibiu

Nr. Crt	Nr cadastral Nr. topografic	Suprafaţa* (mp)	Observaţii / Referinţe
A1		840	Sector cadastral:7 Teren neimprejmuit;

B. Partea II. Proprietari şi acte

Inscrieri privitoare la dreptul de proprietate şi alte drepturi reale		Referinţe
408 / 15/07/1957		
Act Administrativ nr. 232, din 01/01/1955 emis de SFATUL POPULAR AL COMUNEI HOGHILAG;		
B1	Intabulare, drept de PROPRIETATE, potrivit Decr. No. 493/1954 și H.C.M. No. 4015/1953, dobandit prin Lege, cota actuala 1/1, cota initiala 1/1	A1
	1) **STATUL ROMÂN**, CIF:9999999999999	
	OBSERVATII: , poziție preluată din CF 1206 Prod	

C. Partea III. SARCINI .

Inscrieri privind dezmembramintele dreptului de proprietate, drepturi reale de garanţie şi sarcini	Referinţe
NU SUNT	

Neutilizabil în circuitul civil

Anexa Nr. 1 La Partea I

Teren

Nr cadastral	Suprafaţa (mp)*	Observaţii / Referinţe
	840	

* Suprafaţa este determinată in planul de proiecţie Stereo 70.

DETALII LINIARE IMOBIL

Date referitoare la teren

Crt	Categorie folosinţă	Intra vilan	Suprafaţa (mp)	Tarla	Parcelă	Nr. topo	Observaţii / Referinţe
1	curti constructii	DA	678	29	442/1/6	2196/3, 2197/3, 2200/3, 2201/3	
2	curti constructii	NU	162	29	442/1/6	2196/3, 2197/3, 2200/3, 2201/3	

Lungime Segmente

1) Valorile lungimilor segmentelor sunt obţinute din proiecţie în plan.

Punct început	X / Y	Punct sfârşit	X / Y	Lungime segment (** (m)
1	472.361,561 529.048,141	2	472.349,709 529.050,641	12.113
2	472.349,709 529.050,641	3	472.348,928 529.036,327	14.335

Document care conţine date cu caracter personal, protejat de prevederile Regulamentului (UE) nr. 679/2016 şi Legii 190/2018

Punct început	X / Y	Punct sfârşit	X / Y	Lungime segment (** (m)
3	472.348,928 529.036,327	4	472.345,715 528.977,487	58.928
4	472.345,715 528.977,487	5	472.354,826 528.977,407	9.111
5	472.354,826 528.977,407	6	472.357,157 528.979,738	3.297
6	472.357,157 528.979,738	7	472.357,727 528.988,068	8.349
7	472.357,727 528.988,068	8	472.359,365 529.012,032	24.02
8	472.359,365 529.012,032	9	472.360,785 529.035,376	23.387
9	472.360,785 529.035,376	1	472.361,561 529.048,141	12.789

**** Lungimile segmentelor sunt determinate în planul de proiecţie Stereo 70 şi sunt rotunjite la 1 milimetru.**
***** Distanţa dintre puncte este formată din segmente cumulate ce sunt mai mici decât valoarea 1 milimetru.**

Neutilizabil in circuitul civil

DATE DESPRE IMOBILUL NR. 4340

Oficiul de Cadastru şi Publicitate Imobiliară SIBIU
Biroul de Cadastru şi Publicitate Imobiliară Medias

A. Partea I. Descrierea imobilului

Nr. CF vechi:332VALCHID
Nr. topografic:487, 488, 489

TEREN Intravilan

Adresa: Loc. Valchid, Str Bisericii, Nr. 3, Jud. Sibiu

Nr. Crt	Nr cadastral Nr. topografic	Suprafaţa* (mp)	Observaţii / Referinţe
A1	101169	Din acte: 2.882 Masurata: 1.984	Sector cadastral:81 Teren imprejmuit;

Construcţii

Crt	Nr cadastral Nr. topografic	Adresa	Observaţii / Referinţe
A1.1	101169-C1	Loc. Valchid, Str Bisericii, Nr. 3, Jud. Sibiu	Nr. niveluri:2; S. construita la sol:130 mp; LOCUINTA-D+P
A1.2	101169-C2	Loc. Valchid, Str Bisericii, Nr. 3, Jud. Sibiu	Nr. niveluri:1; S. construita la sol:50 mp; BUCATARIE DE VARA-P
A1.3	101169-C3	Loc. Valchid, Str Bisericii, Nr. 3, Jud. Sibiu	Nr. niveluri:1; S. construita la sol:108 mp; GRAJD-P

B. Partea II. Proprietari şi acte

Inscrieri privitoare la dreptul de proprietate şi alte drepturi reale		Referinţe
11985 / 30/07/2020		
Act Notarial nr. 85, din 29/07/2020 emis de AXENTE MIA;		
B4	Intabulare, drept de PROPRIETATE, dobandit prin Succesiune, cota actuala 1/1, cota initiala 1/1	A1.1
	1) **PERŞINARIU ŞTEFAN-ZAFIU**, fiu	
/		
Act Administrativ nr. 234/31, din 23/12/1992 emis de CJPSDPAT SIBIU;		
B5	Intabulare, drept de PROPRIETATE, L. 18/1991, dobandit prin Reconstituire, cota actuala 1/1, cota initiala 1/1	A1
	1) **PERŞINARIU ZAHIU**	
Act Normativ nr. 7, din 13/03/1996 emis de PARLAMENTUL ROMÂNIEI (Adeverința nr. 4983/14.11.2025 emisă de Primăria Comunei Hoghilag);		
B6	Intabulare, drept de PROPRIETATE, dobandit prin Lege, cota actuala 1/1, cota initiala 1/1	A1.2, A1.3
	1) **PERŞINARIU GIZELA** 2) **PERŞINARIU ŞTEFAN-ZAFIU**	

C. Partea III. SARCINI .

Inscrieri privind dezmembramintele dreptului de proprietate, drepturi reale de garanţie şi sarcini	Referinţe
NU SUNT	

Neautentificat circuitul civil

Anexa Nr. 1 La Partea I

Teren

Nr cadastral	Suprafaţa (mp)*	Observaţii / Referinţe
101169	Din acte: 2.882 Masurata: 1.984	

* Suprafaţa este determinată in planul de proiecţie Stereo 70.

DETALII LINIARE IMOBIL

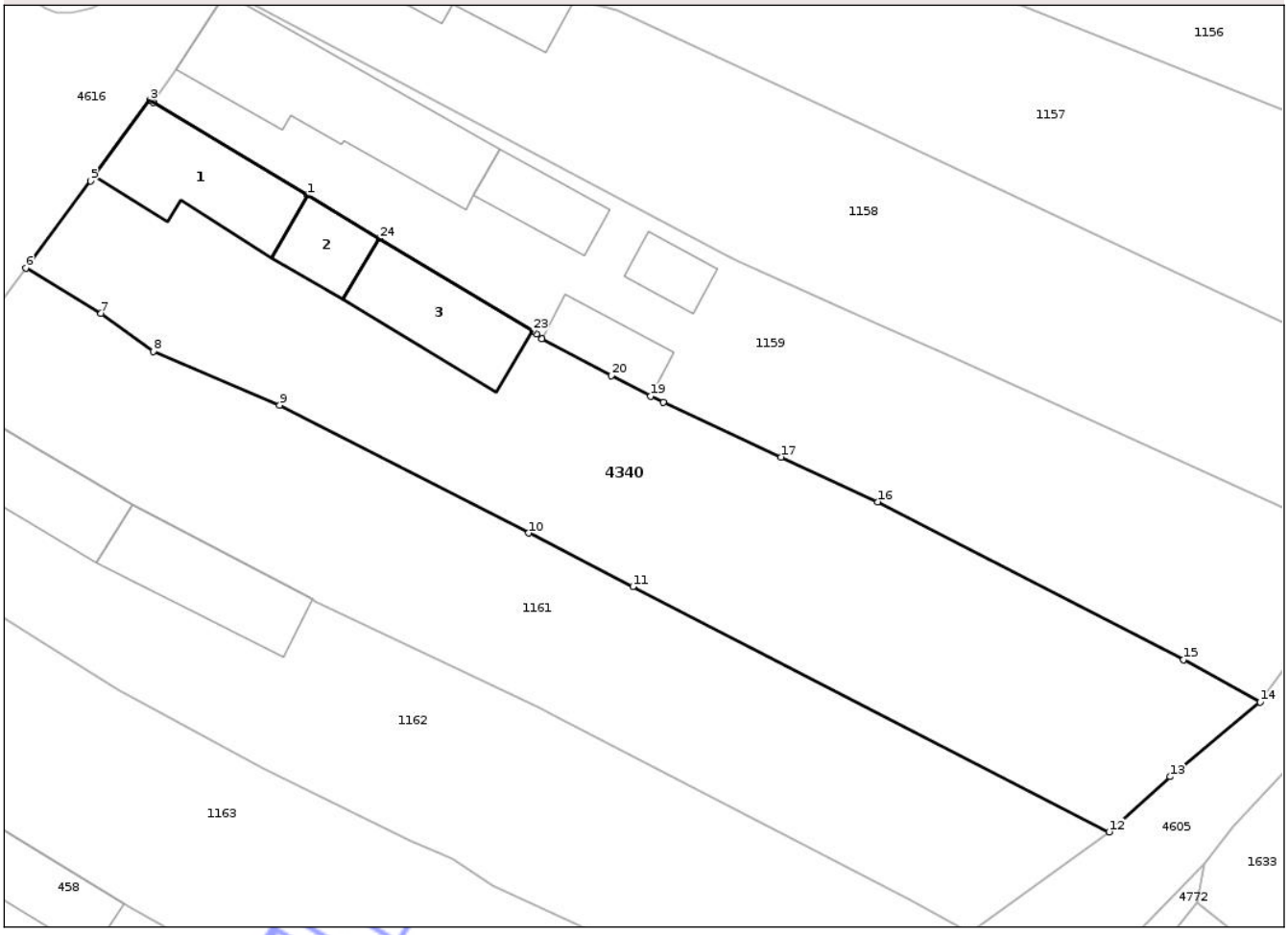

Date referitoare la teren

Crt	Categorie folosinţă	Intra vilan	Suprafaţa (mp)	Tarla	Parcelă	Nr. topo	Observaţii / Referinţe
1	curti constructii	DA	334	32	475	487, 488, 489	
2	arabil	DA	1.650	32	474, 475,473	487, 488, 489	

Date referitoare la construcţii

Crt	Număr	Destinaţie construcţie	Supraf. (mp)	Situaţie juridică	Observaţii / Referinţe
A1.1	101169-C1	constructii de locuinte	130	Cu acte	Nr. niveluri:2; S. construita la sol:130 mp; LOCUINTA-D+P
A1.2	101169-C2	constructii anexa	50	Cu acte	Nr. niveluri:1; S. construita la sol:50 mp; BUCATARIE DE VARA-P
A1.3	101169-C3	constructii anexa	108	Cu acte	Nr. niveluri:1; S. construita la sol:108 mp; GRAJD-P

Lungime Segmente

1) Valorile lungimilor segmentelor sunt obţinute din proiecţie în plan.

Punct început	X / Y	Punct sfârşit	X / Y	Lungime segment (** (m)
1	467.865,979 518.910,579	2	467.851,819 518.919,084	16.518

Punct început	X / Y	Punct sfârşit	X / Y	Lungime segment (** (m)
2	467.851,819 518.919,084	3	467.851,489 518.919,282	0.385

Document care conţine date cu caracter personal, protejat de prevederile Regulamentului (UE) nr. 679/2016 şi Legii 190/2018

Punct început	X / Y	Punct sfârşit	X / Y	Lungime segment (** (m)
3	467.851,489 518.919,282	4	467.846,373 518.912,303	8.653
5	467.846,059 518.911,88	6	467.840,139 518.903,901	9.935
7	467.847,045 518.899,705	8	467.851,832 518.896,244	5.907
9	467.863,435 518.891,306	10	467.886,305 518.879,542	25.718
11	467.895,876 518.874,619	12	467.939,617 518.852,119	49.189
13	467.945,201 518.857,181	14	467.953,491 518.864,025	10.75
15	467.946,436 518.867,929	16	467.918,372 518.882,408	31.579
17	467.909,494 518.886,531	18	467.898,675 518.891,554	11.928
19	467.897,497 518.892,101	20	467.893,896 518.894,001	4.072
21	467.887,519 518.897,366	22	467.887,016 518.897,801	0.665
23	467.886,675 518.898,096	24	467.872,578 518.906,599	16.463

Punct început	X / Y	Punct sfârşit	X / Y	Lungime segment (** (m)
4	467.846,373 518.912,303	5	467.846,059 518.911,88	0.527
6	467.840,139 518.903,901	7	467.847,045 518.899,705	8.081
8	467.851,832 518.896,244	9	467.863,435 518.891,306	12.61
10	467.886,305 518.879,542	11	467.895,876 518.874,619	10.763
12	467.939,617 518.852,119	13	467.945,201 518.857,181	7.537
14	467.953,491 518.864,025	15	467.946,436 518.867,929	8.063
16	467.918,372 518.882,408	17	467.909,494 518.886,531	9.789
18	467.898,675 518.891,554	19	467.897,497 518.892,101	1.299
20	467.893,896 518.894,001	21	467.887,519 518.897,366	7.21
22	467.887,016 518.897,801	23	467.886,675 518.898,096	0.451
24	467.872,578 518.906,599	1	467.865,979 518.910,579	7.706

**** Lungimile segmentelor sunt determinate în planul de proiecţie Stereo 70 şi sunt rotunjite la 1 milimetru.**
***** Distanţa dintre puncte este formată din segmente cumulate ce sunt mai mici decât valoarea 1 milimetru.**

Neutilizabil în circuitul civil

DATE DESPRE IMOBILUL NR. 4342

Oficiul de Cadastru şi Publicitate Imobiliară SIBIU
Biroul de Cadastru şi Publicitate Imobiliară Medias

A. Partea I. Descrierea imobilului

Nr. CF vechi:828Valchid
Nr. topografic:445/1, 445/2, 446, 447

TEREN Necunoscut
Adresa: Loc. Valchid, Jud. Sibiu

Nr. Crt	Nr cadastral Nr. topografic	Suprafaţa* (mp)	Observaţii / Referinţe
A1	100948	Din acte: 2.433 Masurata: 1.215	Sector cadastral:81 Teren neimprejmuit;

B. Partea II. Proprietari şi acte

Inscrieri privitoare la dreptul de proprietate şi alte drepturi reale		Referinţe
713 / 26/10/1965		
Act Notarial nr. 1928, din 25/10/1965 emis de NOTARIATUL DE STAT AL RAIONULUI SIGHIȘOARA;		
B1	Intabulare, drept de PROPRIETATE, cumpărare, dobandit prin Conventie, cota actuala 1/2, cota initiala 1/2	A1
	1) **SCHULLER IOAN**	
1344 / 14/07/1982		
Act Administrativ nr. 708, din 14/07/1982 emis de CONSILIUL POPULAR AL JUDEȚULUI SIBIU (Decizia nr. 183/1982);		
B2	Intabulare, drept de PROPRIETATE, Decret 223/1974, dobandit prin Lege, cota actuala 1/2, cota initiala 1/2	A1
	1) **STATUL ROMÂN**, CIF:9999999999999	
14381 / 07/11/2007		
Act Administrativ nr. 183, din 01/03/1982 emis de CONSILIUL POPULAR AL JUDETULUI SIBIU;		
B3	notată decizia nr. 183/1982 privind preluarea imobilului conform prevederilor Decretului Consiliului de Stat nr. 223/1974	A1
6010 / 20/03/2019		
Act Administrativ nr. 183, din 02/03/1982 emis de CONSILIUL POPULAR AL JUDETULUI SIBIU;		
B4	se noteaza ca respinsa cererea inaintata de COMUNA HOGHILAG pentru intabularea dreptului de proprietate, notarea adresei administrative si radierea constructiei C.2, cu notarea respingerii in cartea funciara/registrul general de intrare	A1

C. Partea III. SARCINI .

Inscrieri privind dezmembramintele dreptului de proprietate, drepturi reale de garanţie şi sarcini	Referinţe
NU SUNT	

Neautentificat în circuitul civil

Anexa Nr. 1 La Partea I

Teren

Nr cadastral	Suprafaţa (mp)*	Observaţii / Referinţe
100948	Din acte: 2.433 Masurata: 1.215	

* Suprafaţa este determinată in planul de proiecţie Stereo 70.

DETALII LINIARE IMOBIL

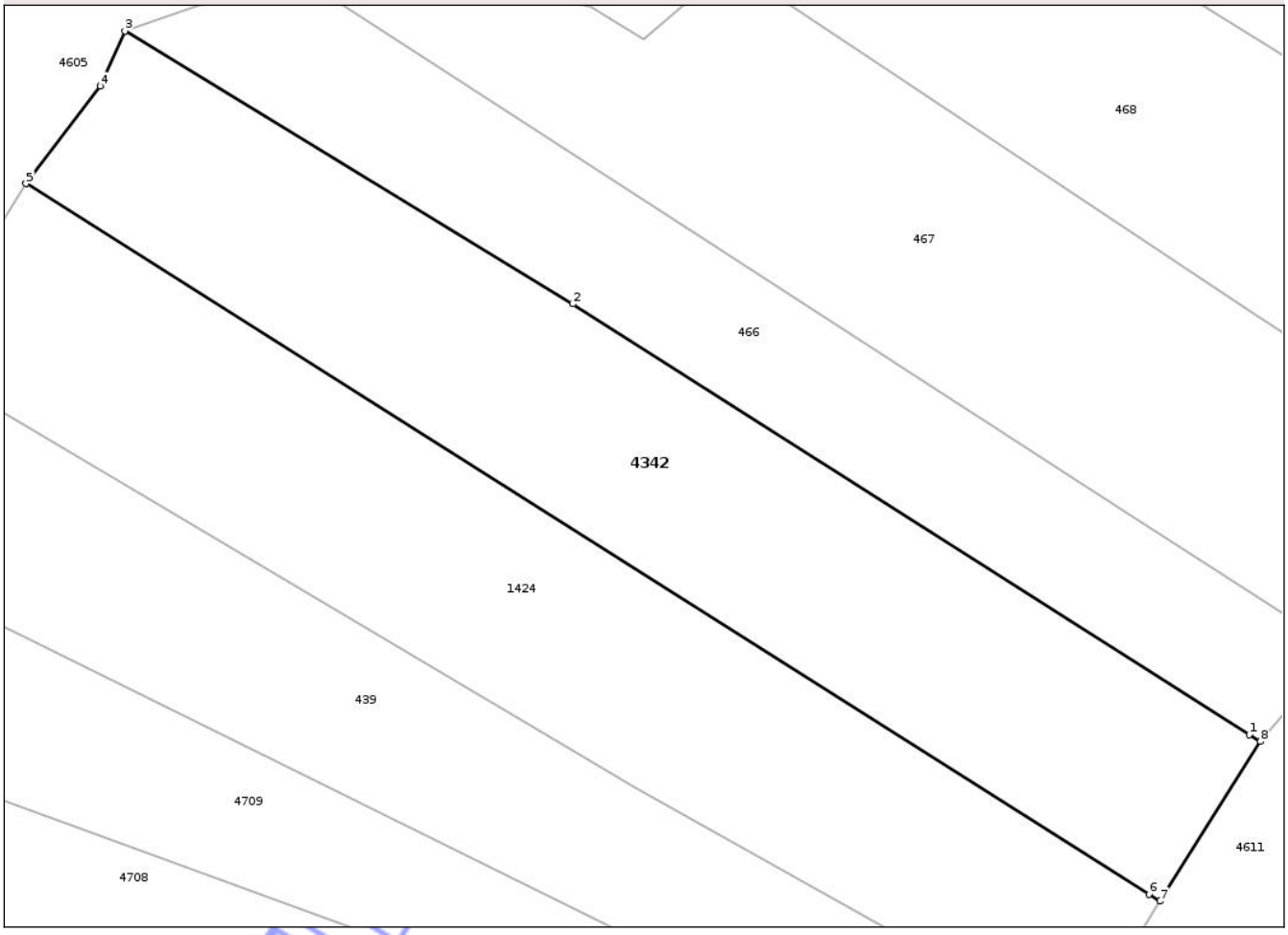

Date referitoare la teren

Crt	Categorie folosinţă	Intra vilan	Suprafaţa (mp)	Tarla	Parcelă	Nr. topo	Observaţii / Referinţe
1	arabil	DA	1.203	15	197	445/1, 445/2, 446, 447	Imobilul este străbătut de pârâu, de aceea se dezmembrează în 2 imobile astfel: imobilul 1 - ID 449 în suprafaţă de 1219 mp, imobilul 2 - ID 4342 în suprafaţă de 1215 mp, însumând o suprafaţă totală de 2433 mp.
2	arabil	NU	12	15	197	445/1, 445/2, 446, 447	

Lungime Segmente

1) Valorile lungimilor segmentelor sunt obţinute din proiecţie în plan.

Punct început	X / Y	Punct sfârşit	X / Y	Lungime segment (** (m)
1	467.883,658 518.639,785	2	467.836,656 518.669,71	55.72
2	467.836,656 518.669,71	3	467.805,535 518.688,676	36.445

Document care conţine date cu caracter personal, protejat de prevederile Regulamentului (UE) nr. 679/2016 şi Legii 190/2018

Punct început	X / Y	Punct sfârşit	X / Y	Lungime segment (** (m)
3	467.805,535 518.688,676	4	467.803,818 518.684,842	4.201
4	467.803,818 518.684,842	5	467.798,662 518.678,065	8.515
5	467.798,662 518.678,065	6	467.876,675 518.628,701	92.319
6	467.876,675 518.628,701	7	467.877,428 518.628,224	0.891
7	467.877,428 518.628,224	8	467.884,414 518.639,304	13.098
8	467.884,414 518.639,304	1	467.883,658 518.639,785	0.896

**** Lungimile segmentelor sunt determinate în planul de proiecţie Stereo 70 şi sunt rotunjite la 1 milimetru.**
***** Distanţa dintre puncte este formată din segmente cumulate ce sunt mai mici decât valoarea 1 milimetru.**

Neutilizabil in circuitul civil

DATE DESPRE IMOBILUL NR. 4346

Oficiul de Cadastru şi Publicitate Imobiliară SIBIU
Biroul de Cadastru şi Publicitate Imobiliară Medias

A. Partea I. Descrierea imobilului

TEREN Extravilan

Adresa: Jud. Sibiu

Nr. Crt	Nr cadastral Nr. topografic	Suprafaţa* (mp)	Observaţii / Referinţe
A1		20.000	Sector cadastral:82 Teren neimprejmuit;

B. Partea II. Proprietari şi acte

Inscrieri privitoare la dreptul de proprietate şi alte drepturi reale		Referinţe
/		
Act Administrativ nr. 341/31, din 11/01/1993 emis de CJSDPAT SIBIU;		
B1	Intabulare, drept de PROPRIETATE, Legea 18/1991, dobandit prin Reconstituire, cota actuala 1/1, cota initiala 1/1	A1
	1) **BĂIEŞ ION** 2) **AVRAM ANA**	

C. Partea III. SARCINI .

Inscrieri privind dezmembramintele dreptului de proprietate, drepturi reale de garanţie şi sarcini	Referinţe
NU SUNT	

Neutilizabil în circuitul civil

Anexa Nr. 1 La Partea I

Teren

Nr cadastral	Suprafaţa (mp)*	Observaţii / Referinţe
	20.000	

* Suprafaţa este determinată in planul de proiecţie Stereo 70.

DETALII LINIARE IMOBIL

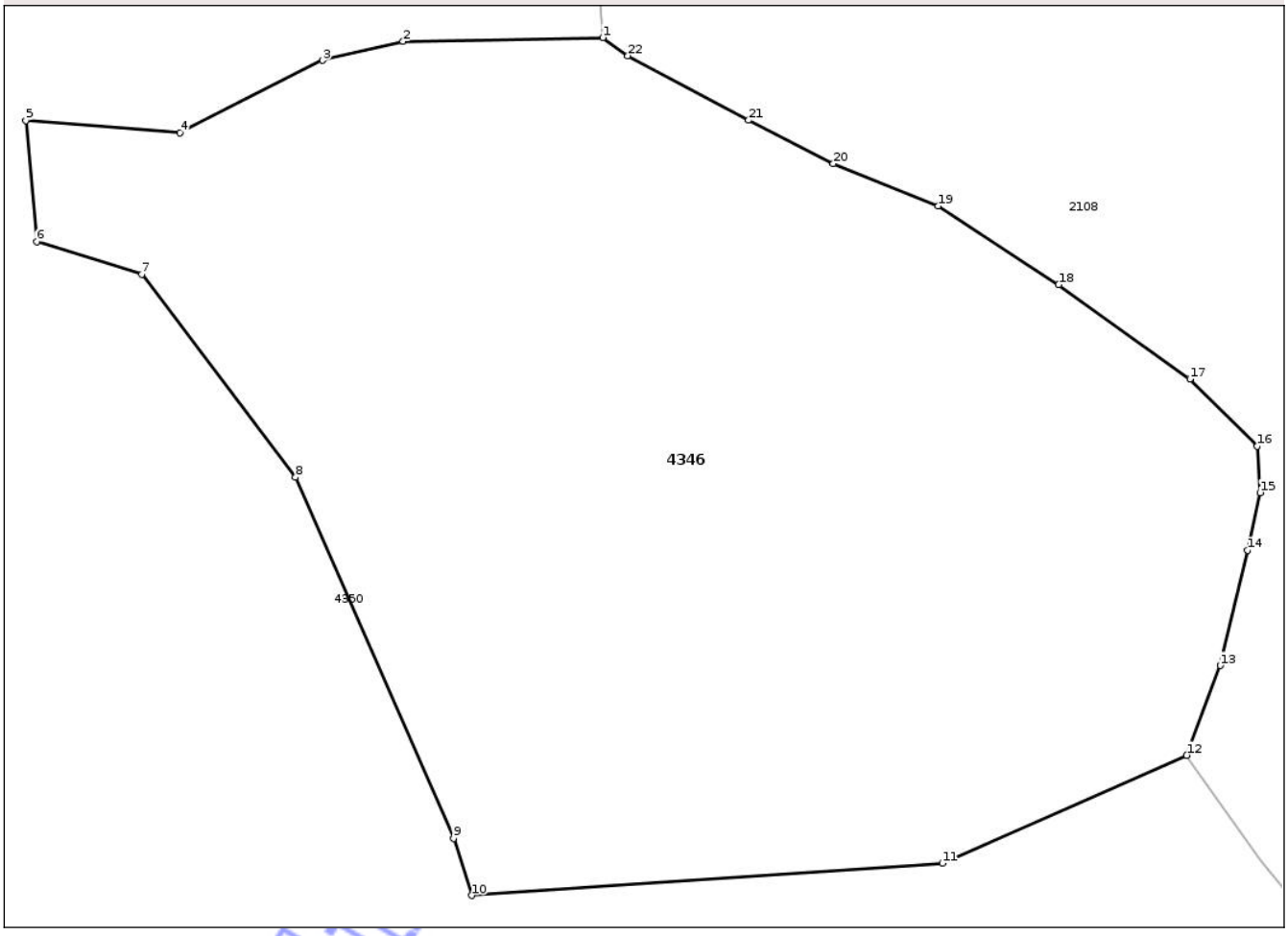

Date referitoare la teren

Crt	Categorie folosinţă	Intra vilan	Suprafaţa (mp)	Tarla	Parcelă	Nr. topo	Observaţii / Referinţe
1	faneata	NU	20.000	77	1891/10	-	

Lungime Segmente
1) Valorile lungimilor segmentelor sunt obţinute din proiecţie în plan.

Punct început	X / Y	Punct sfârşit	X / Y	Lungime segment (** (m)
1	468.871,483 519.320,018	2	468.837,095 519.319,363	34.394
3	468.823,255 519.316,082	4	468.798,624 519.303,658	27.587
5	468.772,114 519.305,752	6	468.773,991 519.284,89	20.946
7	468.792,054 519.279,264	8	468.818,562 519.244,338	43.846
9	468.845,774 519.182,221	10	468.848,905 519.172,388	10.319

Punct început	X / Y	Punct sfârşit	X / Y	Lungime segment (** (m)
2	468.837,095 519.319,363	3	468.823,255 519.316,082	14.224
4	468.798,624 519.303,658	5	468.772,114 519.305,752	26.593
6	468.773,991 519.284,89	7	468.792,054 519.279,264	18.919
8	468.818,562 519.244,338	9	468.845,774 519.182,221	67.816
10	468.848,905 519.172,388	11	468.930,027 519.177,933	81.311

Document care conţine date cu caracter personal, protejat de prevederile Regulamentului (UE) nr. 679/2016 şi Legii 190/2018

Punct început	X / Y	Punct sfârşit	X / Y	Lungime segment (** (m)
11	468.930,027 519.177,933	12	468.972,121 519.196,519	46.015
13	468.977,909 519.211,944	14	468.982,595 519.231,776	20.378
15	468.984,798 519.241,693	16	468.984,248 519.249,681	8.007
17	468.972,671 519.261,25	18	468.950,072 519.277,501	27.835
19	468.929,293 519.291,043	20	468.911,24 519.298,33	19.468
21	468.896,656 519.305,791	22	468.875,823 519.316,895	23.607

Punct început	X / Y	Punct sfârşit	X / Y	Lungime segment (** (m)
12	468.972,121 519.196,519	13	468.977,909 519.211,944	16.475
14	468.982,595 519.231,776	15	468.984,798 519.241,693	10.159
16	468.984,248 519.249,681	17	468.972,671 519.261,25	16.367
18	468.950,072 519.277,501	19	468.929,293 519.291,043	24.802
20	468.911,24 519.298,33	21	468.896,656 519.305,791	16.382
22	468.875,823 519.316,895	1	468.871,483 519.320,018	5.347

**** Lungimile segmentelor sunt determinate în planul de proiecţie Stereo 70 şi sunt rotunjite la 1 milimetru.**
***** Distanţa dintre puncte este formată din segmente cumulate ce sunt mai mici decât valoarea 1 milimetru.**

Neutilizabil in circuitul civil

DATE DESPRE IMOBILUL NR. 4347

Oficiul de Cadastru şi Publicitate Imobiliară SIBIU
Biroul de Cadastru şi Publicitate Imobiliară Medias

A. Partea I. Descrierea imobilului

TEREN Extravilan

Adresa: Jud. Sibiu

Nr. Crt	Nr cadastral Nr. topografic	Suprafaţa* (mp)	Observaţii / Referinţe
A1		6.000	Sector cadastral:82 Teren neimprejmuit;

B. Partea II. Proprietari şi acte

Inscrieri privitoare la dreptul de proprietate şi alte drepturi reale		Referinţe
/		
Act Administrativ nr. 329/31, din 08/01/1993 emis de CJSDPAT SIBIU;		
B1	Intabulare, drept de PROPRIETATE, Legea 18/1991, dobandit prin Reconstituire, cota actuala 1/1, cota initiala 1/1	A1
	1) **ROTAR MATILDA** 2) **FODOR IOAN**	

C. Partea III. SARCINI .

Inscrieri privind dezmembramintele dreptului de proprietate, drepturi reale de garanţie şi sarcini	Referinţe
NU SUNT	

Neutilizabil în circuitul civil

Anexa Nr. 1 La Partea I

Teren

Nr cadastral	Suprafaţa (mp)*	Observaţii / Referinţe
	6.000	

* Suprafaţa este determinată in planul de proiecţie Stereo 70.

DETALII LINIARE IMOBIL

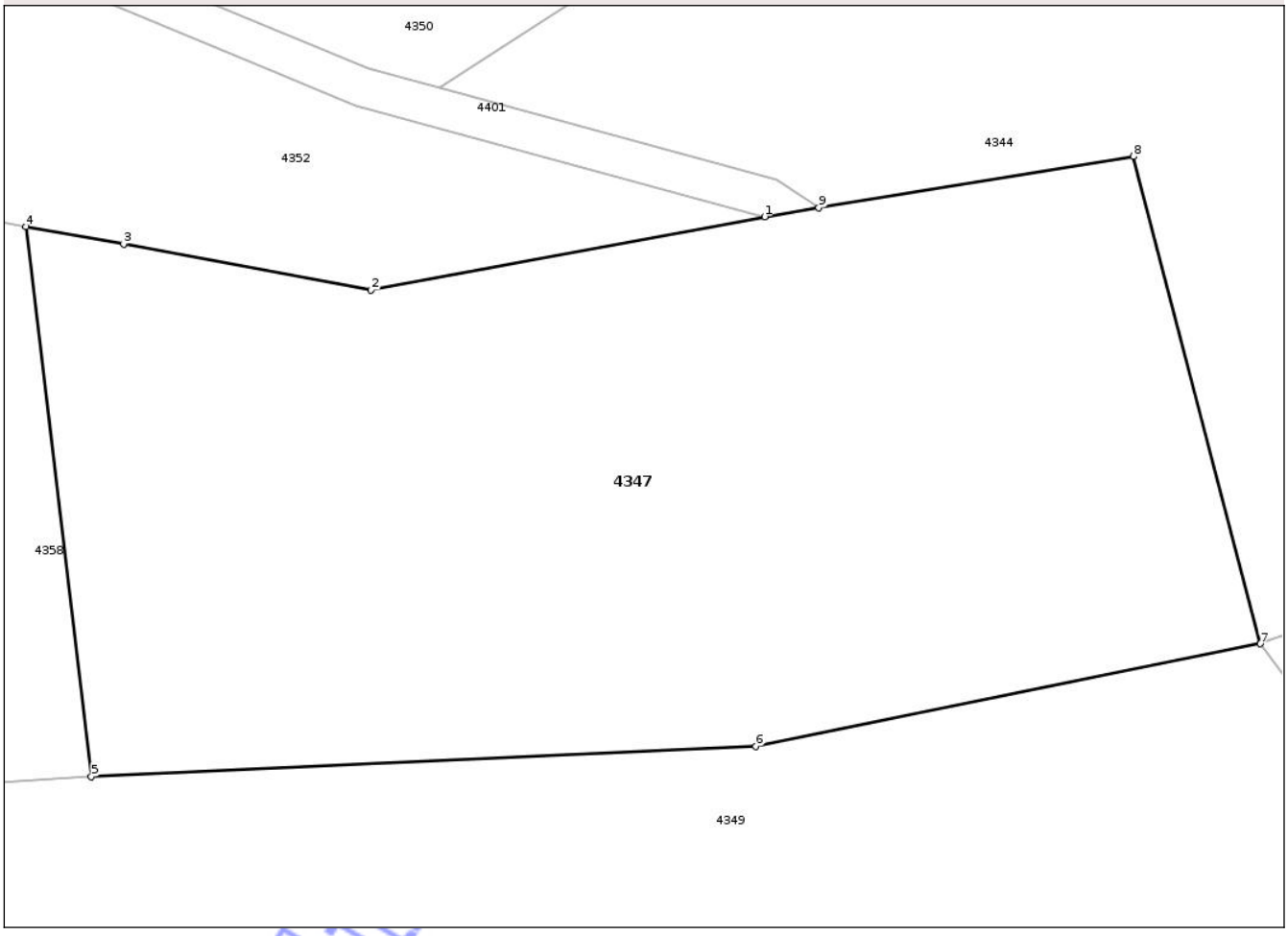

Date referitoare la teren

Crt	Categorie folosinţă	Intra vilan	Suprafaţa (mp)	Tarla	Parcelă	Nr. topo	Observaţii / Referinţe
1	faneata	NU	6.000	77	1896/21	-	

Lungime Segmente
1) Valorile lungimilor segmentelor sunt obţinute din proiecţie în plan.

Punct început	X / Y	Punct sfârşit	X / Y	Lungime segment (** (m)
1	468.889,038 519.009,522	2	468.849,026 519.002,085	40.697
2	468.849,026 519.002,085	3	468.823,87 519.006,756	25.586
3	468.823,87 519.006,756	4	468.813,928 519.008,53	10.099
4	468.813,928 519.008,53	5	468.820,587 518.952,675	56.251
5	468.820,587 518.952,675	6	468.888,154 518.955,735	67.636

Document care conţine date cu caracter personal, protejat de prevederile Regulamentului (UE) nr. 679/2016 şi Legii 190/2018

Punct început	X / Y	Punct sfârşit	X / Y	Lungime segment (** (m)
6	468.888,154 518.955,735	7	468.939,437 518.966,147	52.329
7	468.939,437 518.966,147	8	468.926,554 519.015,628	51.131
8	468.926,554 519.015,628	9	468.894,548 519.010,419	32.427
9	468.894,548 519.010,419	1	468.889,038 519.009,522	5.583

** Lungimile segmentelor sunt determinate în planul de proiecţie Stereo 70 şi sunt rotunjite la 1 milimetru.
*** Distanţa dintre puncte este formată din segmente cumulate ce sunt mai mici decât valoarea 1 milimetru.

Neutilizabil in circuitul civil

DATE DESPRE IMOBILUL NR. 4348

Oficiul de Cadastru şi Publicitate Imobiliară SIBIU
Biroul de Cadastru şi Publicitate Imobiliară Medias

A. Partea I. Descrierea imobilului

TEREN Extravilan

Adresa: Jud. Sibiu

Nr. Crt	Nr cadastral Nr. topografic	Suprafaţa* (mp)	Observaţii / Referinţe
A1		2.354	Sector cadastral:74 Teren neimprejmuit;

B. Partea II. Proprietari şi acte

Inscrieri privitoare la dreptul de proprietate şi alte drepturi reale		Referinţe
/		
Act Normativ nr. 978, din 05/09/2002 emis de GUVERNUL ROMÂNIEI (ADEVERINȚĂ NR.5467/15.12.2025 EMISĂ DE PRIMĂRIA COMUNEI HOGHILAG);		
B1	Intabulare, drept de PROPRIETATE, dobandit prin Lege, cota actuala 1/1, cota initiala 1/1	A1
	1) **COMUNA HOGHILAG**, CIF:9999999999999, DOMENIUL PUBLIC	

C. Partea III. SARCINI .

Inscrieri privind dezmembramintele dreptului de proprietate, drepturi reale de garanţie şi sarcini	Referinţe
NU SUNT	

Neutilizabil în circuitul civil

Anexa Nr. 1 La Partea I

Teren

Nr cadastral	Suprafaţa (mp)*	Observaţii / Referinţe
	2.354	

* Suprafaţa este determinată in planul de proiecţie Stereo 70.

DETALII LINIARE IMOBIL

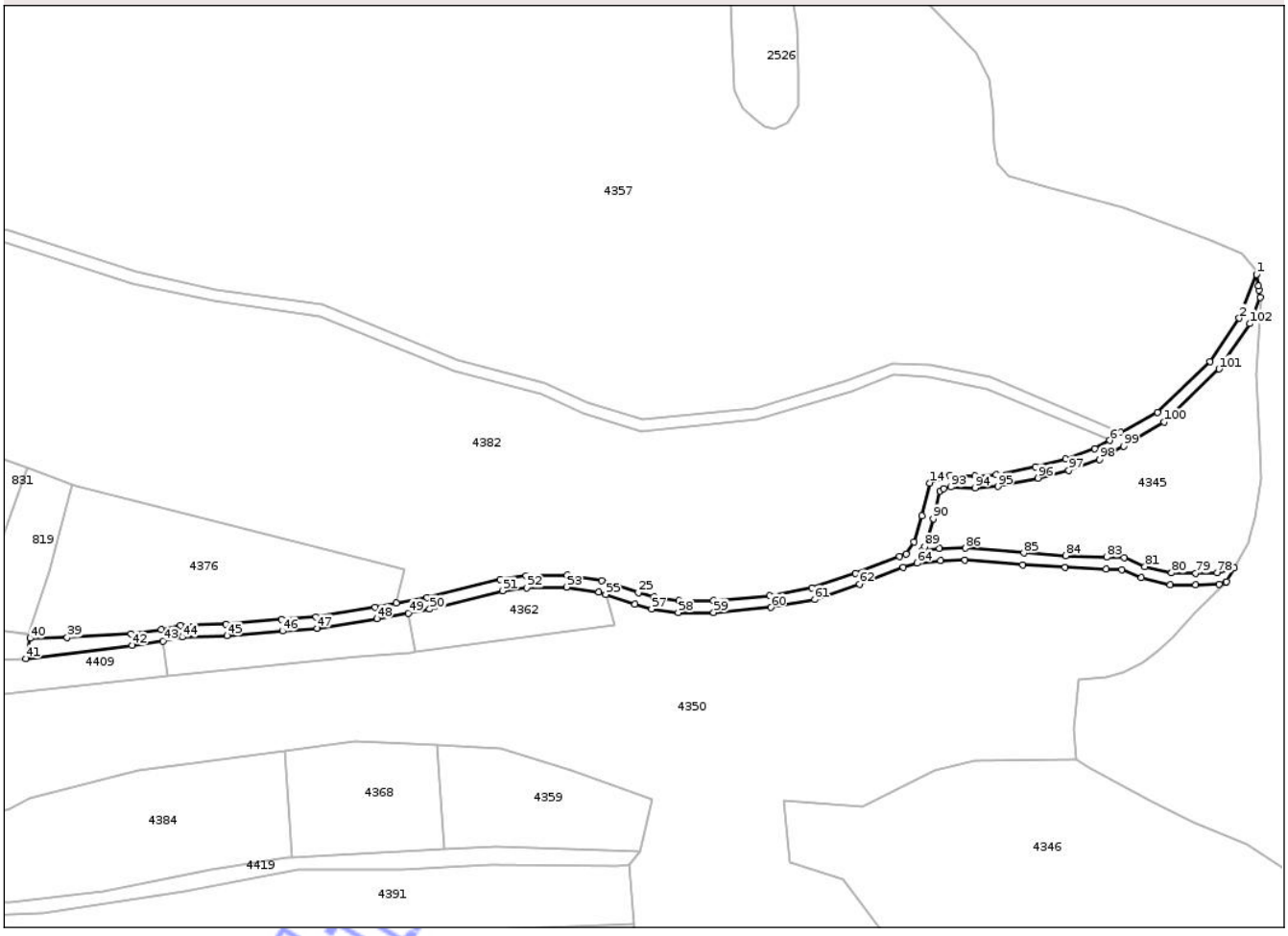

Date referitoare la teren

Crt	Categorie folosinţă	Intra vilan	Suprafaţa (mp)	Tarla	Parcelă	Nr. topo	Observaţii / Referinţe
1	drum	NU	2.354	76	1868,1857	-	

Lungime Segmente

1) Valorile lungimilor segmentelor sunt obţinute din proiecţie în plan.

Punct început	X / Y	Punct sfârşit	X / Y	Lungime segment
1	468.932,685 519.484,37	2	468.926,85 519.469,547	15.93
4	468.899,031 519.437,606	5	468.886,612 519.430,853	14.136
7	468.877,802 519.425,276	8	468.867,817 519.421,758	10.587
10	468.844,327 519.416,411	11	468.837,009 519.415,97	7.331
13	468.824,927 519.415,45	14	468.821,679 519.413,624	3.726
16	468.816,278 519.393,67	17	468.813,606 519.389,456	4.99

Punct început	X / Y	Punct sfârşit	X / Y	Lungime segment
2	468.926,85 519.469,547	3	468.916,854 519.454,882	17.748
5	468.886,612 519.430,853	6	468.882,86 519.428,087	4.661
8	468.867,817 519.421,758	9	468.857,616 519.419,189	10.52
11	468.837,009 519.415,97	12	468.828,426 519.416,316	8.59
14	468.821,679 519.413,624	15	468.818,973 519.402,539	11.411
17	468.813,606 519.389,456	18	468.811,315 519.388,747	2.398

Punct început	X / Y	Punct sfârşit	X / Y	Lungime segment
3	468.916,854 519.454,882	4	468.899,031 519.437,606	24.822
6	468.882,86 519.428,087	7	468.877,802 519.425,276	5.787
9	468.857,616 519.419,189	10	468.844,327 519.416,411	13.576
12	468.828,426 519.416,316	13	468.824,927 519.415,45	3.605
15	468.818,973 519.402,539	16	468.816,278 519.393,67	9.269
18	468.811,315 519.388,747	19	468.796,489 519.383,062	15.879

Document care conţine date cu caracter personal, protejat de prevederile Regulamentului (UE) nr. 679/2016 şi Legii 190/2018

Punct început	X / Y	Punct sfârşit	X / Y	Lungime segment
19	468.796,489 519.383,062	20	468.781,621 519.377,993	15.708
20	468.781,621 519.377,993	21	468.767,234 519.375,372	14.624
21	468.767,234 519.375,372	22	468.748,125 519.373,664	19.185
22	468.748,125 519.373,664	23	468.736,492 519.373,707	11.633
23	468.736,492 519.373,707	24	468.728,009 519.374,863	8.561
24	468.728,009 519.374,863	25	468.722,668 519.376,422	5.564
25	468.722,668 519.376,422	26	468.710,247 519.380,484	13.068
26	468.710,247 519.380,484	27	468.698,588 519.382,35	11.807
27	468.698,588 519.382,35	28	468.684,565 519.382,081	14.026
28	468.684,565 519.382,081	29	468.675,799 519.380,992	8.833
29	468.675,799 519.380,992	30	468.650,984 519.374,726	25.594
30	468.650,984 519.374,726	31	468.640,432 519.372,82	10.723
31	468.640,432 519.372,82	32	468.633,193 519.371,513	7.356
32	468.633,193 519.371,513	33	468.613,19 519.368,253	20.267
33	468.613,19 519.368,253	34	468.601,455 519.367,375	11.768
34	468.601,455 519.367,375	35	468.582,669 519.365,823	18.85
35	468.582,669 519.365,823	36	468.567,233 519.365,333	15.444
36	468.567,233 519.365,333	37	468.560,623 519.363,939	6.755
37	468.560,623 519.363,939	38	468.550,352 519.362,493	10.372
38	468.550,352 519.362,493	39	468.528,661 519.361,174	21.731
39	468.528,661 519.361,174	40	468.516,075 519.360,958	12.588
40	468.516,075 519.360,958	41	468.514,64 519.354,047	7.058
41	468.514,64 519.354,047	42	468.550,753 519.358,51	36.388
42	468.550,753 519.358,51	43	468.561,315 519.359,997	10.666
43	468.561,315 519.359,997	44	468.567,713 519.361,346	6.539
44	468.567,713 519.361,346	45	468.582,897 519.361,828	15.192
45	468.582,897 519.361,828	46	468.601,769 519.363,387	18.936
46	468.601,769 519.363,387	47	468.613,662 519.364,277	11.926
47	468.613,662 519.364,277	48	468.633,87 519.367,571	20.475
48	468.633,87 519.367,571	49	468.644,595 519.369,507	10.898
49	468.644,595 519.369,507	50	468.651,83 519.370,814	7.352
50	468.651,83 519.370,814	51	468.676,538 519.377,053	25.484
51	468.676,538 519.377,053	52	468.684,851 519.378,086	8.377
52	468.684,851 519.378,086	53	468.698,308 519.378,344	13.459
53	468.698,308 519.378,344	54	468.709,304 519.376,585	11.136
54	468.709,304 519.376,585	55	468.711,578 519.375,841	2.393
55	468.711,578 519.375,841	56	468.721,485 519.372,6	10.424
56	468.721,485 519.372,6	57	468.727,174 519.370,94	5.926
57	468.727,174 519.370,94	58	468.736,213 519.369,708	9.123
58	468.736,213 519.369,708	59	468.748,296 519.369,663	12.083
59	468.748,296 519.369,663	60	468.767,771 519.371,404	19.553
60	468.767,771 519.371,404	61	468.782,631 519.374,111	15.105
61	468.782,631 519.374,111	62	468.797,851 519.379,3	16.08
62	468.797,851 519.379,3	63	468.812,624 519.384,965	15.822
63	468.812,624 519.384,965	64	468.817,386 519.386,439	4.985
64	468.817,386 519.386,439	65	468.825,289 519.387,378	7.959
65	468.825,289 519.387,378	66	468.833,671 519.387,508	8.383
66	468.833,671 519.387,508	67	468.853,309 519.385,875	19.706
67	468.853,309 519.385,875	68	468.867,649 519.384,944	14.37
68	468.867,649 519.384,944	69	468.881,592 519.384,457	13.952
69	468.881,592 519.384,457	70	468.886,849 519.384,25	5.261
70	468.886,849 519.384,25	71	468.893,571 519.381,451	7.281
71	468.893,571 519.381,451	72	468.903,316 519.379,154	10.012
72	468.903,316 519.379,154	73	468.912,073 519.378,972	8.759
73	468.912,073 519.378,972	74	468.919,97 519.379,201	7.9
74	468.919,97 519.379,201	75	468.922,142 519.379,842	2.265
75	468.922,142 519.379,842	76	468.922,486 519.380,187	0.487
76	468.922,486 519.380,187	77	468.925,105 519.384,888	5.381
77	468.925,105 519.384,888	78	468.919,335 519.383,184	6.016
78	468.919,335 519.383,184	79	468.912,056 519.382,973	7.282
79	468.912,056 519.382,973	80	468.903,822 519.383,145	8.236
80	468.903,822 519.383,145	81	468.894,807 519.385,269	9.262
81	468.894,807 519.385,269	82	468.887,723 519.388,219	7.674
82	468.887,723 519.388,219	83	468.881,741 519.388,454	5.987
83	468.881,741 519.388,454	84	468.867,848 519.388,939	13.901
84	468.867,848 519.388,939	85	468.853,604 519.389,865	14.274
85	468.853,604 519.389,865	86	468.833,807 519.391,511	19.865
86	468.833,807 519.391,511	87	468.825,021 519.391,375	8.787
87	468.825,021 519.391,375	88	468.819,137 519.390,676	5.925
88	468.819,137 519.390,676	89	468.819,947 519.391,987	1.541
89	468.819,947 519.391,987	90	468.822,832 519.401,482	9.924
90	468.822,832 519.401,482	91	468.825,153 519.410,988	9.785
91	468.825,153 519.410,988	92	468.826,414 519.411,697	1.447
92	468.826,414 519.411,697	93	468.828,834 519.412,296	2.493
93	468.828,834 519.412,296	94	468.837,049 519.411,966	8.222
94	468.837,049 519.411,966	95	468.844,859 519.412,436	7.824
95	468.844,859 519.412,436	96	468.858,515 519.415,29	13.951
96	468.858,515 519.415,29	97	468.868,972 519.417,924	10.784
97	468.868,972 519.417,924	98	468.879,449 519.421,616	11.108
98	468.879,449 519.421,616	99	468.887,539 519.426,111	9.255
99	468.887,539 519.426,111	100	468.901,35 519.434,284	16.048
100	468.901,35 519.434,284	101	468.919,93 519.452,293	25.875
101	468.919,93 519.452,293	102	468.930,408 519.467,664	18.603
102	468.930,408 519.467,664	103	468.933,945 519.476,651	9.658
103	468.933,945 519.476,651	104	468.933,543 519.479,114	2.496
104	468.933,543 519.479,114	105	468.933,33 519.480,42	1.323
105	468.933,33 519.480,42	1	468.932,685 519.484,37	4.002

**** Lungimile segmentelor sunt determinate în planul de proiecţie Stereo 70 şi sunt rotunjite la 1 milimetru.**
***** Distanţa dintre puncte este formată din segmente cumulate ce sunt mai mici decât valoarea 1 milimetru.**

Verificat în SIEC

DATE DESPRE IMOBILUL NR. 4349

Oficiul de Cadastru şi Publicitate Imobiliară SIBIU
Biroul de Cadastru şi Publicitate Imobiliară Medias

A. Partea I. Descrierea imobilului

TEREN Extravilan

Adresa: Jud. Sibiu

Nr. Crt	Nr cadastral Nr. topografic	Suprafaţa* (mp)	Observaţii / Referinţe
A1		9.600	Sector cadastral:82 Teren neimprejmuit;

B. Partea II. Proprietari şi acte

Inscrieri privitoare la dreptul de proprietate şi alte drepturi reale		Referinţe
/		
Act Administrativ nr. 236/31, din 23/12/1992 emis de CJSDPAT SIBIU;		
B1	Intabulare, drept de PROPRIETATELegea 18/1991, dobandit prin Reconstituire, cota actuala 1/1, cota initiala 1/1	A1
	1) **HORVAT EUGENIA**	

C. Partea III. SARCINI .

Inscrieri privind dezmembramintele dreptului de proprietate, drepturi reale de garanţie şi sarcini	Referinţe
NU SUNT	

Neutilizabil în circuitul civil

Anexa Nr. 1 La Partea I

Teren

Nr cadastral	Suprafaţa (mp)*	Observaţii / Referinţe
	9.600	

* Suprafaţa este determinată in planul de proiecţie Stereo 70.

DETALII LINIARE IMOBIL

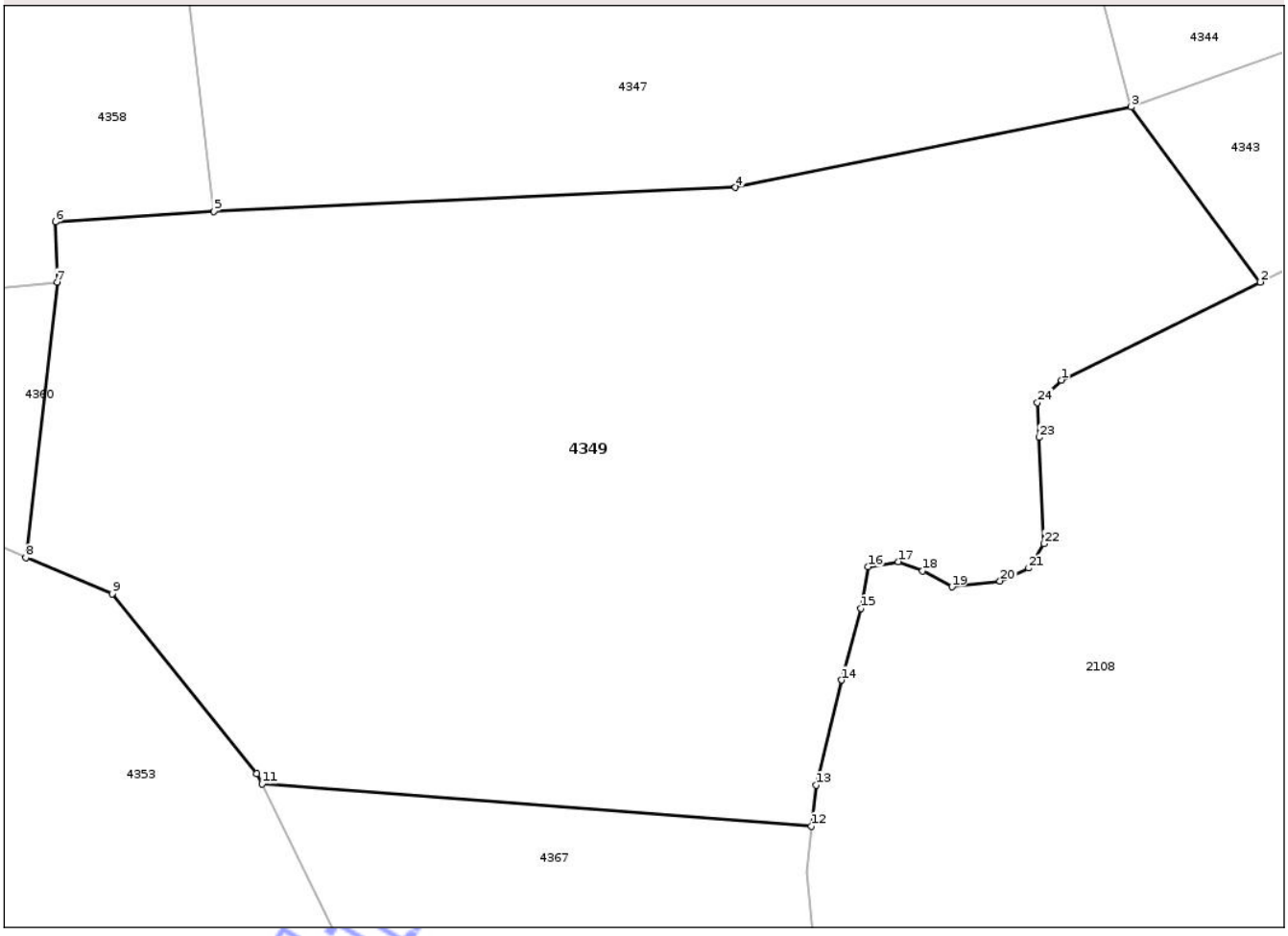

Date referitoare la teren

Crt	Categorie folosinţă	Intra vilan	Suprafaţa (mp)	Tarla	Parcelă	Nr. topo	Observaţii / Referinţe
1	faneata	NU	9.600	77	1897	-	Număr parcelă 1899/18 greşit în TP

Lungime Segmente
1) Valorile lungimilor segmentelor sunt obţinute din proiecţie în plan.

Punct început	X / Y	Punct sfârşit	X / Y	Lungime segment (** (m)
1	468.930,383 518.930,826	2	468.956,161 518.943,51	28.73
3	468.939,437 518.966,147	4	468.888,154 518.955,735	52.329
5	468.820,587 518.952,675	6	468.800,052 518.951,299	20.581
7	468.800,275 518.943,514	8	468.796,229 518.907,84	35.903
9	468.807,412 518.903,167	10	468.826,137 518.879,921	29.85

Punct început	X / Y	Punct sfârşit	X / Y	Lungime segment (** (m)
2	468.956,161 518.943,51	3	468.939,437 518.966,147	28.145
4	468.888,154 518.955,735	5	468.820,587 518.952,675	67.636
6	468.800,052 518.951,299	7	468.800,275 518.943,514	7.788
8	468.796,229 518.907,84	9	468.807,412 518.903,167	12.12
10	468.826,137 518.879,921	11	468.826,81 518.878,543	1.534

Document care conţine date cu caracter personal, protejat de prevederile Regulamentului (UE) nr. 679/2016 şi Legii 190/2018

Punct început	X / Y	Punct sfârşit	X / Y	Lungime segment (** (m)
11	468.826,81 518.878,543	12	468.898,017 518.873,115	71.414
13	468.898,617 518.878,405	14	468.901,903 518.891,992	13.979
15	468.904,412 518.901,282	16	468.905,342 518.906,669	5.467
17	468.909,246 518.907,32	18	468.912,407 518.906,112	3.384
19	468.916,217 518.904,068	20	468.922,446 518.904,812	6.273
21	468.926,165 518.906,484	22	468.928,117 518.909,642	3.713
23	468.927,483 518.923,402	24	468.927,302 518.927,929	4.531

Punct început	X / Y	Punct sfârşit	X / Y	Lungime segment (** (m)
12	468.898,017 518.873,115	13	468.898,617 518.878,405	5.324
14	468.901,903 518.891,992	15	468.904,412 518.901,282	9.623
16	468.905,342 518.906,669	17	468.909,246 518.907,32	3.958
18	468.912,407 518.906,112	19	468.916,217 518.904,068	4.324
20	468.922,446 518.904,812	21	468.926,165 518.906,484	4.078
22	468.928,117 518.909,642	23	468.927,483 518.923,402	13.775
24	468.927,302 518.927,929	1	468.930,383 518.930,826	4.229

**** Lungimile segmentelor sunt determinate în planul de proiecţie Stereo 70 şi sunt rotunjite la 1 milimetru.**
***** Distanţa dintre puncte este formată din segmente cumulate ce sunt mai mici decât valoarea 1 milimetru.**

Neutilizabil in circuitul civil

DATE DESPRE IMOBILUL NR. 4350

Oficiul de Cadastru şi Publicitate Imobiliară SIBIU
Biroul de Cadastru şi Publicitate Imobiliară Medias

A. Partea I. Descrierea imobilului

TEREN Necunoscut

Adresa: Loc. Valchid, Jud. Sibiu

Nr. Crt	Nr cadastral Nr. topografic	Suprafaţa* (mp)	Observaţii / Referinţe
A1		76.948	Sector cadastral:82 Teren neimprejmuit;

B. Partea II. Proprietari şi acte

Inscrieri privitoare la dreptul de proprietate şi alte drepturi reale		Referinţe
/		
Act Administrativ nr. 5466, din 15/12/2025 emis de PRIMĂRIA COMUNIE HOGHILAG;		
B1	Inscrierea posesiei, drept de PROPRIETATE, dobandit prin Lege, cota actuala 1/1, cota initiala 1/1	A1
	1) **NEIDENTIFICAT NEIDENTIFICAT**	
Act Normativ nr. 7, din 13/03/1996 emis de PARLAMENTUL ROMÂNIEI;		
B2	se notează mențiunea de proprietar neidentificat	A1

C. Partea III. SARCINI .

Inscrieri privind dezmembramintele dreptului de proprietate, drepturi reale de garanţie şi sarcini	Referinţe
NU SUNT	

Neutilizabil în circuitul civil

Anexa Nr. 1 La Partea I

Teren

Nr cadastral	Suprafaţa (mp)*	Observaţii / Referinţe
	76.948	

* Suprafaţa este determinată in planul de proiecţie Stereo 70.

DETALII LINIARE IMOBIL

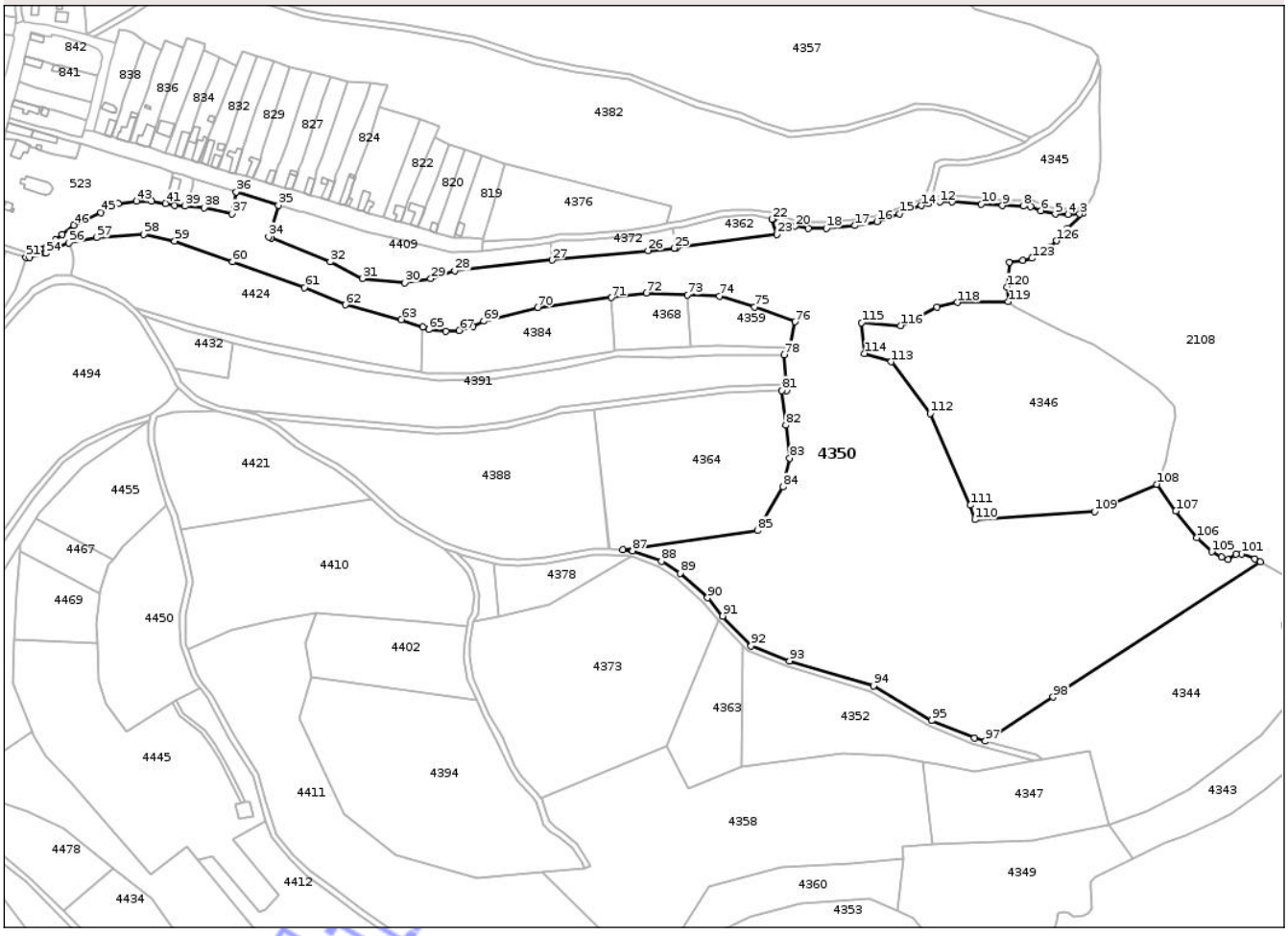

Date referitoare la teren

Crt	Categorie folosinţă	Intra vilan	Suprafaţa (mp)	Tarla	Parcelă	Nr. topo	Observaţii / Referinţe
1	faneata	DA	1.292	77	1873	-	
2	fânețe (F) - fânețe cu tufărișuri și mărăcinișuri	NU	46.418	77	1873,1870,1874,1890,1899/4	-	
3	faneata	NU	22.719	77	1884,1885,1888,1887,1886	-	
4	arabil	NU	6.519	77	1869	-	

Lungime Segmente

1) Valorile lungimilor segmentelor sunt obţinute din proiecţie în plan.

Punct început	X / Y	Punct sfârşit	X / Y	Lungime segment
1	468.911,693 519.369,4	2	468.922,142 519.379,842	14.772

Punct început	X / Y	Punct sfârşit	X / Y	Lungime segment
2	468.922,142 519.379,842	3	468.919,97 519.379,201	2.265

Punct început	X / Y	Punct sfârşit	X / Y	Lungime segment
3	468.919,97 519.379,201	4	468.912,073 519.378,972	7.9

Document care conţine date cu caracter personal, protejat de prevederile Regulamentului (UE) nr. 679/2016 şi Legii 190/2018

Punct început	X / Y	Punct sfârşit	X / Y	Lungime segment
4	468.912,073 519.378,972	5	468.903,316 519.379,154	8.759
7	468.886,849 519.384,25	8	468.881,592 519.384,457	5.261
10	468.853,309 519.385,875	11	468.833,671 519.387,508	19.706
13	468.817,386 519.386,439	14	468.812,624 519.384,965	4.985
16	468.782,631 519.374,111	17	468.767,771 519.371,404	15.105
19	468.736,213 519.369,708	20	468.727,174 519.370,94	9.123
22	468.711,578 519.375,841	23	468.714,669 519.365,594	10.703
25	468.645,372 519.356,117	26	468.627,508 519.354,55	17.933
28	468.496,533 519.340,791	29	468.480,308 519.335,539	17.054
31	468.434,218 519.335,69	32	468.412,273 519.346,793	24.594
34	468.370,518 519.363,777	35	468.377,192 519.385,186	22.425
37	468.345,612 519.379,464	38	468.326,874 519.383,407	19.148
40	468.306,883 519.385,06	41	468.300,576 519.386,445	6.457
43	468.280,957 519.387,882	44	468.268,583 519.386,357	12.468
46	468.238,427 519.371,749	47	468.230,732 519.365,325	10.024
49	468.215,562 519.355,754	50	468.208,356 519.352,83	7.777
52	468.208,587 519.349,912	53	468.219,273 519.352,606	11.02
55	468.227,743 519.356,412	56	468.235,005 519.359,695	7.97
58	468.285,943 519.365,462	59	468.306,875 519.361,058	21.39
61	468.394,793 519.329,472	62	468.422,481 519.317,747	30.068
64	468.474,808 519.302,607	65	468.478,975 519.301,117	4.425
67	468.499,657 519.300,487	68	468.508,968 519.303,2	9.698
70	468.552,855 519.316,05	71	468.602,67 519.322,71	50.258
73	468.654,181 519.324,649	74	468.675,889 519.323,683	21.729
76	468.727,212 519.306,32	77	468.723,322 519.288,631	18.112
79	468.721,044 519.263,975	80	468.721,181 519.259,977	4.0
82	468.720,946 519.236,277	83	468.723,56 519.214,128	22.303
85	468.701,612 519.165,208	86	468.610,294 519.152,021	92.265
88	468.636,608 519.144,278	89	468.649,228 519.136,179	14.995
91	468.678,157 519.107,269	92	468.697,385 519.086,955	27.971
94	468.780,104 519.059,956	95	468.819,693 519.036,676	45.927
97	468.856,01 519.022,624	98	468.901,842 519.052,499	54.709
100	469.038,571 519.146,054	101	469.029,399 519.149,376	9.755

Punct început	X / Y	Punct sfârşit	X / Y	Lungime segment
5	468.903,316 519.379,154	6	468.893,571 519.381,451	10.012
8	468.881,592 519.384,457	9	468.867,649 519.384,944	13.952
11	468.833,671 519.387,508	12	468.825,289 519.387,378	8.383
14	468.812,624 519.384,965	15	468.797,851 519.379,3	15.822
17	468.767,771 519.371,404	18	468.748,296 519.369,663	19.553
20	468.727,174 519.370,94	21	468.721,485 519.372,6	5.926
23	468.714,669 519.365,594	24	468.646,757 519.356,307	68.544
26	468.627,508 519.354,55	27	468.562,589 519.348,104	65.238
29	468.480,308 519.335,539	30	468.462,607 519.332,73	17.922
32	468.412,273 519.346,793	33	468.372,346 519.363,034	43.104
35	468.377,192 519.385,186	36	468.348,633 519.394,189	29.944
38	468.326,874 519.383,407	39	468.313,753 519.384,579	13.173
41	468.300,576 519.386,445	42	468.291,154 519.387,726	9.509
44	468.268,583 519.386,357	45	468.256,913 519.380,331	13.134
47	468.230,732 519.365,325	48	468.226,096 519.361,742	5.859
50	468.208,356 519.352,83	51	468.206,08 519.349,848	3.751
53	468.219,273 519.352,606	54	468.219,559 519.352,734	0.313
56	468.235,005 519.359,695	57	468.253,913 519.363,208	19.232
59	468.306,875 519.361,058	60	468.346,041 519.346,968	41.623
62	468.422,481 519.317,747	63	468.460,408 519.307,76	39.22
65	468.478,975 519.301,117	66	468.490,693 519.299,888	11.782
68	468.508,968 519.303,2	69	468.516,172 519.306,735	8.025
71	468.602,67 519.322,71	72	468.626,423 519.325,886	23.964
74	468.675,889 519.323,683	75	468.699,728 519.316,291	24.959
77	468.723,322 519.288,631	78	468.719,669 519.283,967	5.924
80	468.721,181 519.259,977	81	468.718,162 519.259,873	3.021
83	468.723,56 519.214,128	84	468.719,084 519.194,514	20.118
86	468.610,294 519.152,021	87	468.617,044 519.151,445	6.775
89	468.649,228 519.136,179	90	468.667,817 519.119,572	24.927
92	468.697,385 519.086,955	93	468.723,281 519.076,938	27.766
95	468.819,693 519.036,676	96	468.848,769 519.024,588	31.489
98	468.901,842 519.052,499	99	469.042,207 519.143,992	167.551
101	469.029,399 519.149,376	102	469.025,73 519.149,146	3.676

Punct început	X / Y	Punct sfârşit	X / Y	Lungime segment
6	468.893,571 519.381,451	7	468.886,849 519.384,25	7.281
9	468.867,649 519.384,944	10	468.853,309 519.385,875	14.37
12	468.825,289 519.387,378	13	468.817,386 519.386,439	7.959
15	468.797,851 519.379,3	16	468.782,631 519.374,111	16.08
18	468.748,296 519.369,663	19	468.736,213 519.369,708	12.083
21	468.721,485 519.372,6	22	468.711,578 519.375,841	10.424
24	468.646,757 519.356,307	25	468.645,372 519.356,117	1.398
27	468.562,589 519.348,104	28	468.496,533 519.340,791	66.46
30	468.462,607 519.332,73	31	468.434,218 519.335,69	28.543
33	468.372,346 519.363,034	34	468.370,518 519.363,777	1.973
36	468.348,633 519.394,189	37	468.345,612 519.379,464	15.032
39	468.313,753 519.384,579	40	468.306,883 519.385,06	6.887
42	468.291,154 519.387,726	43	468.280,957 519.387,882	10.198
45	468.256,913 519.380,331	46	468.238,427 519.371,749	20.381
48	468.226,096 519.361,742	49	468.215,562 519.355,754	12.117
51	468.206,08 519.349,848	52	468.208,587 519.349,912	2.508
54	468.219,559 519.352,734	55	468.227,743 519.356,412	8.972
57	468.253,913 519.363,208	58	468.285,943 519.365,462	32.109
60	468.346,041 519.346,968	61	468.394,793 519.329,472	51.796
63	468.460,408 519.307,76	64	468.474,808 519.302,607	15.294
66	468.490,693 519.299,888	67	468.499,657 519.300,487	8.984
69	468.516,172 519.306,735	70	468.552,855 519.316,05	37.847
72	468.626,423 519.325,886	73	468.654,181 519.324,649	27.786
75	468.699,728 519.316,291	76	468.727,212 519.306,32	29.237
78	468.719,669 519.283,967	79	468.721,044 519.263,975	20.039
81	468.718,162 519.259,873	82	468.720,946 519.236,277	23.76
84	468.719,084 519.194,514	85	468.701,612 519.165,208	34.119
87	468.617,044 519.151,445	88	468.636,608 519.144,278	20.835
90	468.667,817 519.119,572	91	468.678,157 519.107,269	16.071
93	468.723,281 519.076,938	94	468.780,104 519.059,956	59.306
96	468.848,769 519.024,588	97	468.856,01 519.022,624	7.503
99	469.042,207 519.143,992	100	469.038,571 519.146,054	4.18
102	469.025,73 519.149,146	103	469.020,342 519.145,367	6.581

Vizualizare Document Cadastral

Punct început	X / Y	Punct sfârşit	X / Y	Lungime segment
103	469.020,342 519.145,367	104	469.016,062 519.147,308	4.7
106	468.999,391 519.160,342	107	468.984,975 519.178,295	23.025
109	468.930,027 519.177,933	110	468.848,905 519.172,388	81.311
112	468.818,562 519.244,338	113	468.792,054 519.279,264	43.846
115	468.772,114 519.305,752	116	468.798,624 519.303,658	26.593
118	468.837,095 519.319,363	119	468.871,483 519.320,018	34.394
121	468.872,175 519.346,739	122	468.881,552 519.347,779	9.434
124	468.893,877 519.352,637	125	468.899,26 519.356,975	6.913

Punct început	X / Y	Punct sfârşit	X / Y	Lungime segment
104	469.016,062 519.147,308	105	469.009,263 519.150,741	7.617
107	468.984,975 519.178,295	108	468.972,121 519.196,519	22.301
110	468.848,905 519.172,388	111	468.845,774 519.182,221	10.319
113	468.792,054 519.279,264	114	468.773,991 519.284,89	18.919
116	468.798,624 519.303,658	117	468.823,255 519.316,082	27.587
119	468.871,483 519.320,018	120	468.870,787 519.329,909	9.915
122	468.881,552 519.347,779	123	468.887,629 519.349,341	6.275
125	468.899,26 519.356,975	126	468.904,294 519.361,139	6.533

Punct început	X / Y	Punct sfârşit	X / Y	Lungime segment
105	469.009,263 519.150,741	106	468.999,391 519.160,342	13.771
108	468.972,121 519.196,519	109	468.930,027 519.177,933	46.015
111	468.845,774 519.182,221	112	468.818,562 519.244,338	67.816
114	468.773,991 519.284,89	115	468.772,114 519.305,752	20.946
117	468.823,255 519.316,082	118	468.837,095 519.319,363	14.224
120	468.870,787 519.329,909	121	468.872,175 519.346,739	16.887
123	468.887,629 519.349,341	124	468.893,877 519.352,637	7.064
126	468.904,294 519.361,139	1	468.911,693 519.369,4	11.09

**** Lungimile segmentelor sunt determinate în planul de proiecţie Stereo 70 şi sunt rotunjite la 1 milimetru.**
***** Distanţa dintre puncte este formată din segmente cumulate ce sunt mai mici decât valoarea 1 milimetru.**

Neutilizabil in circuitul civil

DATE DESPRE IMOBILUL NR. 4351

Oficiul de Cadastru şi Publicitate Imobiliară SIBIU
Biroul de Cadastru şi Publicitate Imobiliară Medias

A. Partea I. Descrierea imobilului

TEREN Extravilan

Adresa: Jud. Sibiu

Nr. Crt	Nr cadastral Nr. topografic	Suprafaţa* (mp)	Observaţii / Referinţe
A1		8.600	Sector cadastral:82 Teren neimprejmuit;

B. Partea II. Proprietari şi acte

Inscrieri privitoare la dreptul de proprietate şi alte drepturi reale		Referinţe
/		
Act Administrativ nr. 2061/31, din 03/05/2004 emis de CJSDPAT SIBIU;		
B1	Intabulare, drept de PROPRIETATE, Legea 18/1991, Legea 169/1997, Legea 1/2000, dobandit prin Reconstituire, cota actuala 1/1, cota initiala 1/1	A1
	1) **BADIU VIOLETA**	

C. Partea III. SARCINI .

Inscrieri privind dezmembramintele dreptului de proprietate, drepturi reale de garanţie şi sarcini	Referinţe
NU SUNT	

Neutilizabil în circuitul civil

Anexa Nr. 1 La Partea I

Teren

Nr cadastral	Suprafaţa (mp)*	Observaţii / Referinţe
	8.600	

* Suprafaţa este determinată in planul de proiecţie Stereo 70.

DETALII LINIARE IMOBIL

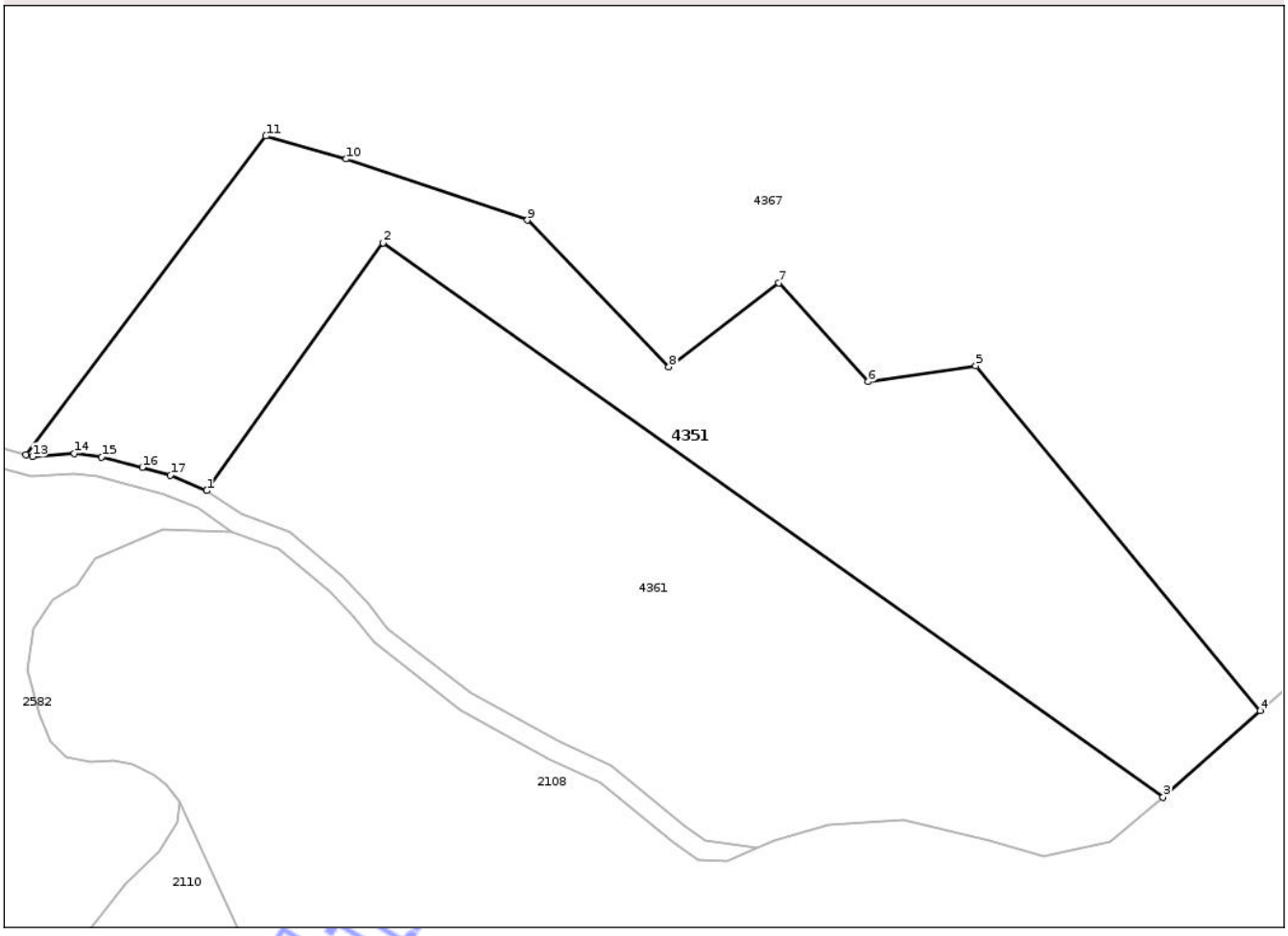

Date referitoare la teren

Crt	Categorie folosinţă	Intra vilan	Suprafaţa (mp)	Tarla	Parcelă	Nr. topo	Observaţii / Referinţe
1	altele	NU	8.600	77	1933/15	-	

Lungime Segmente

1) Valorile lungimilor segmentelor sunt obţinute din proiecţie în plan.

Punct început	X / Y	Punct sfârşit	X / Y	Lungime segment (** (m)
1	468.617,24 518.503,017	2	468.652,943 518.553,139	61.538
2	468.652,943 518.553,139	3	468.810,855 518.441,079	193.633
3	468.810,855 518.441,079	4	468.830,517 518.458,509	26.275
4	468.830,517 518.458,509	5	468.772,922 518.528,225	90.43
5	468.772,922 518.528,225	6	468.751,178 518.525,042	21.976

Document care conţine date cu caracter personal, protejat de prevederile Regulamentului (UE) nr. 679/2016 şi Legii 190/2018

Punct început	X / Y	Punct sfârşit	X / Y	Lungime segment (** (m)
6	468.751,178 518.525,042	7	468.733,078 518.545,01	26.951
7	468.733,078 518.545,01	8	468.710,817 518.528,062	27.978
8	468.710,817 518.528,062	9	468.682,196 518.557,72	41.216
9	468.682,196 518.557,72	10	468.645,448 518.570,078	38.77
10	468.645,448 518.570,078	11	468.629,197 518.574,717	16.9
11	468.629,197 518.574,717	12	468.580,633 518.510,275	80.692
12	468.580,633 518.510,275	13	468.581,969 518.509,891	1.39
13	468.581,969 518.509,891	14	468.590,436 518.510,526	8.491
14	468.590,436 518.510,526	15	468.595,935 518.509,839	5.542
15	468.595,935 518.509,839	16	468.604,194 518.507,72	8.527
16	468.604,194 518.507,72	17	468.609,876 518.506,171	5.889
17	468.609,876 518.506,171	1	468.617,24 518.503,017	8.011

**** Lungimile segmentelor sunt determinate în planul de proiecţie Stereo 70 şi sunt rotunjite la 1 milimetru.**
***** Distanţa dintre puncte este formată din segmente cumulate ce sunt mai mici decât valoarea 1 milimetru.**

Neutilizabil în circuitul civil

DATE DESPRE IMOBILUL NR. 4352

Oficiul de Cadastru şi Publicitate Imobiliară SIBIU
Biroul de Cadastru şi Publicitate Imobiliară Medias

A. Partea I. Descrierea imobilului

TEREN Extravilan

Adresa: Jud. Sibiu

Nr. Crt	Nr cadastral Nr. topografic	Suprafaţa* (mp)	Observaţii / Referinţe
A1		7.531	Sector cadastral:82 Teren neimprejmuit;

B. Partea II. Proprietari şi acte

Inscrieri privitoare la dreptul de proprietate şi alte drepturi reale		Referinţe
/		
Act Administrativ nr. 5466, din 15/12/2025 emis de PRIMĂRIA COMUNIE HOGHILAG;		
B1	Inscrierea posesiei, drept de PROPRIETATE, dobandit prin Lege, cota actuala 1/1, cota initiala 1/1	A1
	1) **NEIDENTIFICAT NEIDENTIFICAT**	
Act Normativ nr. 7, din 13/03/1996 emis de PARLAMENTUL ROMÂNIEI;		
B2	se notează menţiunea de proprietar neidentificat, rezerva comisiei locale de fond funciar	A1

C. Partea III. SARCINI .

Inscrieri privind dezmembramintele dreptului de proprietate, drepturi reale de garanţie şi sarcini	Referinţe
NU SUNT	

Neutilizabil în circuitul civil

Anexa Nr. 1 La Partea I

Teren

Nr cadastral	Suprafaţa (mp)*	Observaţii / Referinţe
	7.531	

* Suprafaţa este determinată in planul de proiecţie Stereo 70.

DETALII LINIARE IMOBIL

Date referitoare la teren

Crt	Categorie folosinţă	Intra vilan	Suprafaţa (mp)	Tarla	Parcelă	Nr. topo	Observaţii / Referinţe
1	faneata	NU	7.531	77	1910/20	-	

Lungime Segmente
1) Valorile lungimilor segmentelor sunt obţinute din proiecţie în plan.

Punct început	X / Y	Punct sfârşit	X / Y	Lungime segment (** (m)
1	468.691,356 519.087,506	2	468.690,964 519.005,038	82.469
2	468.690,964 519.005,038	3	468.759,533 519.014,542	69.225
3	468.759,533 519.014,542	4	468.792,703 519.012,317	33.245
4	468.792,703 519.012,317	5	468.813,928 519.008,53	21.56
5	468.813,928 519.008,53	6	468.823,87 519.006,756	10.099

Document care conţine date cu caracter personal, protejat de prevederile Regulamentului (UE) nr. 679/2016 şi Legii 190/2018

Punct început	X / Y	Punct sfârşit	X / Y	Lungime segment (** (m)
6	468.823,87 519.006,756	7	468.849,026 519.002,085	25.586
7	468.849,026 519.002,085	8	468.889,038 519.009,522	40.697
8	468.889,038 519.009,522	9	468.847,473 519.020,795	43.067
9	468.847,473 519.020,795	10	468.817,903 519.033,088	32.023
10	468.817,903 519.033,088	11	468.778,494 519.056,262	45.718
11	468.778,494 519.056,262	12	468.721,985 519.073,151	58.979
12	468.721,985 519.073,151	13	468.695,101 519.083,549	28.825
13	468.695,101 519.083,549	1	468.691,356 519.087,506	5.448

**** Lungimile segmentelor sunt determinate în planul de proiecţie Stereo 70 şi sunt rotunjite la 1 milimetru.**
***** Distanţa dintre puncte este formată din segmente cumulate ce sunt mai mici decât valoarea 1 milimetru.**

Neutilizabil in circuitul civil

DATE DESPRE IMOBILUL NR. 4353

Oficiul de Cadastru şi Publicitate Imobiliară SIBIU
Biroul de Cadastru şi Publicitate Imobiliară Medias

A. Partea I. Descrierea imobilului

TEREN Extravilan

Adresa: Jud. Sibiu

Nr. Crt	Nr cadastral Nr. topografic	Suprafaţa* (mp)	Observaţii / Referinţe
A1		13.000	Sector cadastral:82 Teren neimprejmuit;

B. Partea II. Proprietari şi acte

Inscrieri privitoare la dreptul de proprietate şi alte drepturi reale		Referinţe
/		
Act Administrativ nr. 336/31, din 08/01/1993 emis de CJSDPAT SIBIU;		
B1	Intabulare, drept de PROPRIETATE, Legea 18/1991, dobandit prin Reconstituire, cota actuala 1/1, cota initiala 1/1	A1
	1) **TUTECEAN DUMITRU**	

C. Partea III. SARCINI .

Inscrieri privind dezmembramintele dreptului de proprietate, drepturi reale de garanţie şi sarcini	Referinţe
NU SUNT	

Neutilizabil în circuitul civil

Anexa Nr. 1 La Partea I

Teren

Nr cadastral	Suprafaţa (mp)*	Observaţii / Referinţe
	13.000	

* Suprafaţa este determinată in planul de proiecţie Stereo 70.

DETALII LINIARE IMOBIL

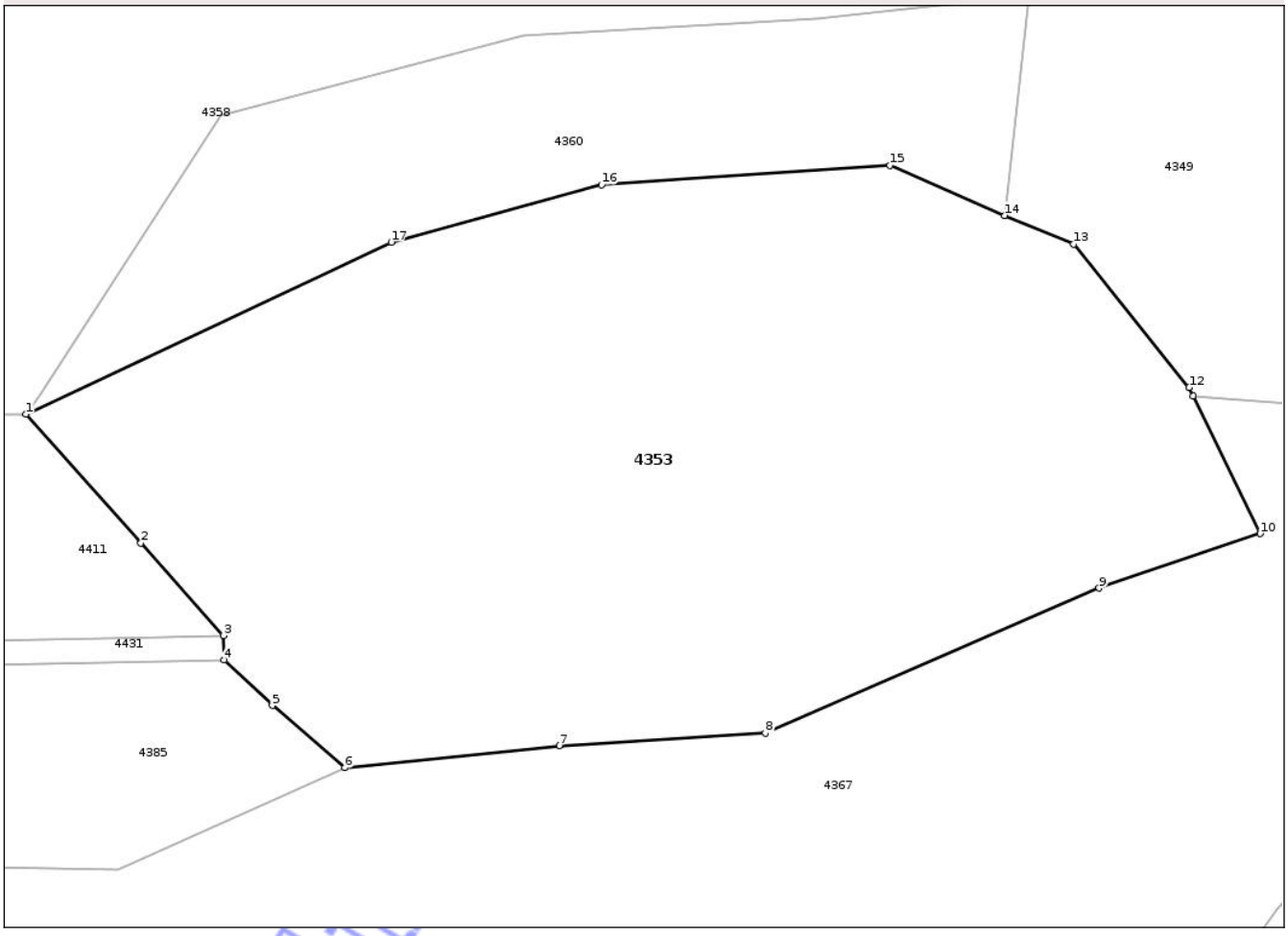

Date referitoare la teren

Crt	Categorie folosinţă	Intra vilan	Suprafaţa (mp)	Tarla	Parcelă	Nr. topo	Observaţii / Referinţe
1	faneata	NU	13.000	77	1898/19	-	

Lungime Segmente
1) Valorile lungimilor segmentelor sunt obţinute din proiecţie în plan.

Punct început	X / Y	Punct sfârşit	X / Y	Lungime segment (** (m)
1	468.637,259 518.875,592	2	468.655,938 518.854,715	28.013
2	468.655,938 518.854,715	3	468.669,362 518.839,711	20.133
3	468.669,362 518.839,711	4	468.669,444 518.835,712	4.0
4	468.669,444 518.835,712	5	468.677,276 518.828,351	10.748
5	468.677,276 518.828,351	6	468.689,035 518.818,282	15.481

Document care conţine date cu caracter personal, protejat de prevederile Regulamentului (UE) nr. 679/2016 şi Legii 190/2018

Punct început	X / Y	Punct sfârşit	X / Y	Lungime segment (** (m)
6	468.689,035 518.818,282	7	468.723,922 518.821,85	35.069
7	468.723,922 518.821,85	8	468.757,307 518.823,865	33.446
8	468.757,307 518.823,865	9	468.811,51 518.847,394	59.09
9	468.811,51 518.847,394	10	468.837,71 518.856,216	27.645
10	468.837,71 518.856,216	11	468.826,81 518.878,543	24.846
11	468.826,81 518.878,543	12	468.826,137 518.879,921	1.534
12	468.826,137 518.879,921	13	468.807,412 518.903,167	29.85
13	468.807,412 518.903,167	14	468.796,229 518.907,84	12.12
14	468.796,229 518.907,84	15	468.777,58 518.915,936	20.331
15	468.777,58 518.915,936	16	468.730,762 518.912,783	46.924
16	468.730,762 518.912,783	17	468.696,604 518.903,503	35.396
17	468.696,604 518.903,503	1	468.637,259 518.875,592	65.581

**** Lungimile segmentelor sunt determinate în planul de proiecţie Stereo 70 şi sunt rotunjite la 1 milimetru.**
***** Distanţa dintre puncte este formată din segmente cumulate ce sunt mai mici decât valoarea 1 milimetru.**

Neutilizabil în circuitul civil

DATE DESPRE IMOBILUL NR. 4354

Oficiul de Cadastru şi Publicitate Imobiliară SIBIU
Biroul de Cadastru şi Publicitate Imobiliară Medias

A. Partea I. Descrierea imobilului

TEREN Extravilan

Adresa: Jud. Sibiu

Nr. Crt	Nr cadastral Nr. topografic	Suprafaţa* (mp)	Observaţii / Referinţe
A1		17.900	Sector cadastral:82 Teren neimprejmuit;

B. Partea II. Proprietari şi acte

Inscrieri privitoare la dreptul de proprietate şi alte drepturi reale		Referinţe
/		
Act Administrativ nr. 255/31, din 30/12/1992 emis de CJSDPAT SIBIU;		
B1	Intabulare, drept de PROPRIETATELegea 18/1991, dobandit prin Reconstituire, cota actuala 1/1, cota initiala 1/1	A1
	1) **ARTZ FRIEDERICH**	

C. Partea III. SARCINI .

Inscrieri privind dezmembramintele dreptului de proprietate, drepturi reale de garanţie şi sarcini	Referinţe
NU SUNT	

Neutilizabil în circuitul civil

Anexa Nr. 1 La Partea I

Teren

Nr cadastral	Suprafaţa (mp)*	Observaţii / Referinţe
	17.900	

* Suprafaţa este determinată in planul de proiecţie Stereo 70.

DETALII LINIARE IMOBIL

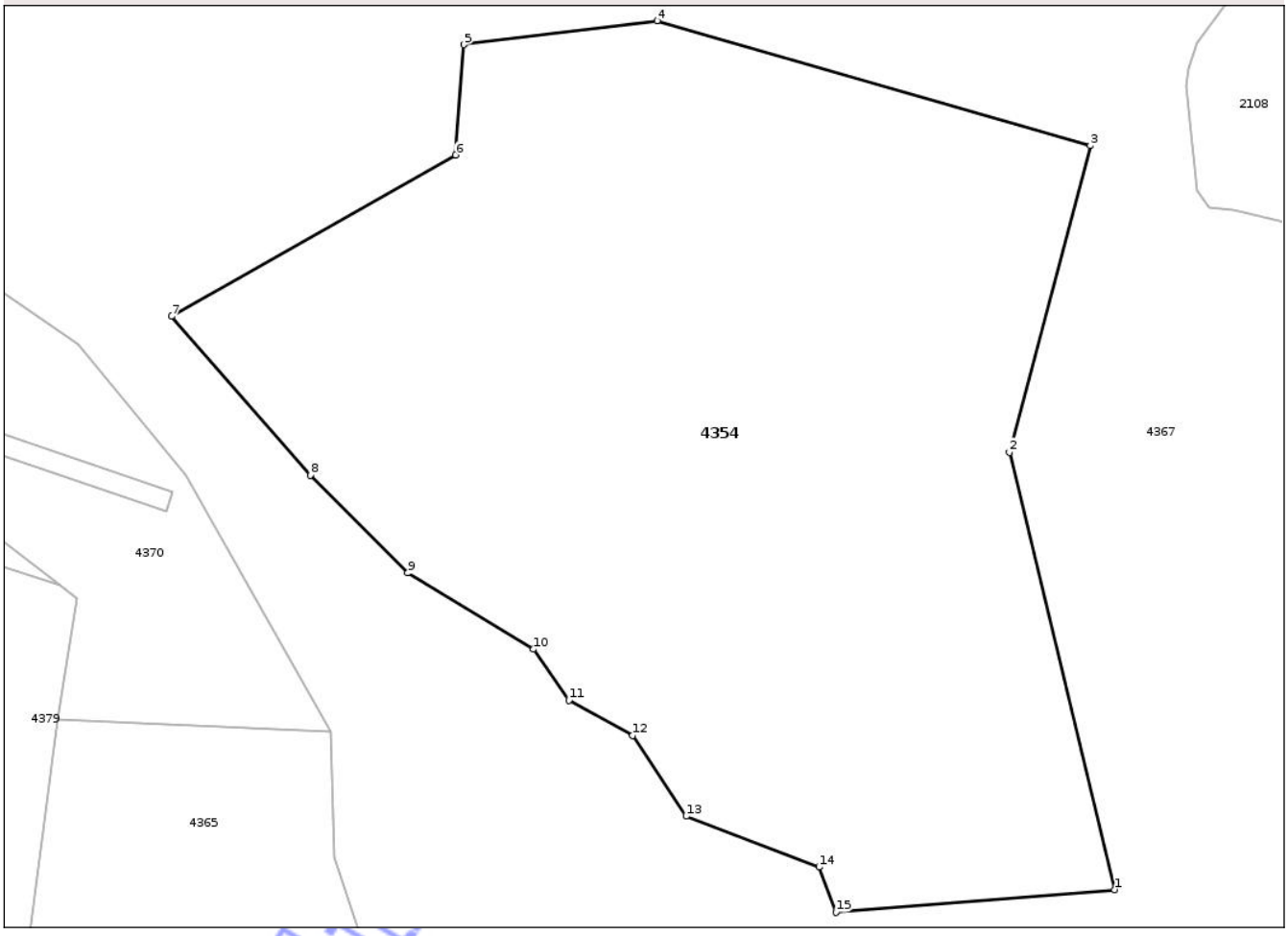

Date referitoare la teren

Crt	Categorie folosinţă	Intra vilan	Suprafaţa (mp)	Tarla	Parcelă	Nr. topo	Observaţii / Referinţe
1	faneata	NU	17.900	78	2082/20	-	

Lungime Segmente
1) Valorile lungimilor segmentelor sunt obţinute din proiecţie în plan.

Punct început	X / Y	Punct sfârşit	X / Y	Lungime segment (** (m)
1	468.816,506 518.625,831	2	468.796,891 518.707,302	83.799
2	468.796,891 518.707,302	3	468.811,96 518.764,385	59.038
3	468.811,96 518.764,385	4	468.731,205 518.787,677	84.047
4	468.731,205 518.787,677	5	468.695,205 518.783,21	36.276
5	468.695,205 518.783,21	6	468.693,623 518.762,661	20.61

Document care conţine date cu caracter personal, protejat de prevederile Regulamentului (UE) nr. 679/2016 şi Legii 190/2018

Punct început	X / Y	Punct sfârşit	X / Y	Lungime segment (** (m)
6	468.693,623 518.762,661	7	468.640,629 518.732,627	60.913
7	468.640,629 518.732,627	8	468.666,489 518.703,022	39.309
8	468.666,489 518.703,022	9	468.684,681 518.684,844	25.717
9	468.684,681 518.684,844	10	468.708,146 518.670,617	27.441
10	468.708,146 518.670,617	11	468.714,737 518.661,133	11.549
11	468.714,737 518.661,133	12	468.726,601 518.654,547	13.569
12	468.726,601 518.654,547	13	468.736,62 518.639,53	18.052
13	468.736,62 518.639,53	14	468.761,403 518.630,046	26.536
14	468.761,403 518.630,046	15	468.764,567 518.621,616	9.004
15	468.764,567 518.621,616	1	468.816,506 518.625,831	52.11

** Lungimile segmentelor sunt determinate în planul de proiecţie Stereo 70 şi sunt rotunjite la 1 milimetru.
*** Distanţa dintre puncte este formată din segmente cumulate ce sunt mai mici decât valoarea 1 milimetru.

Neutilizabil în circuitul civil

DATE DESPRE IMOBILUL NR. 4355

Oficiul de Cadastru şi Publicitate Imobiliară SIBIU
Biroul de Cadastru şi Publicitate Imobiliară Medias

A. Partea I. Descrierea imobilului

TEREN Extravilan

Adresa: Jud. Sibiu

Nr. Crt	Nr cadastral Nr. topografic	Suprafaţa* (mp)	Observaţii / Referinţe
A1		4.500	Sector cadastral:74 Teren neimprejmuit;

B. Partea II. Proprietari şi acte

Inscrieri privitoare la dreptul de proprietate şi alte drepturi reale		Referinţe
/		
Act Administrativ nr. 356/31, din 13/01/1993 emis de CJSDPAT SIBIU;		
B1	Intabulare, drept de PROPRIETATE, Legea 18/1991, dobandit prin Reconstituire, cota actuala 1/1, cota initiala 1/1	A1
	1) **RACOŢI MIHAI**	

C. Partea III. SARCINI .

Inscrieri privind dezmembramintele dreptului de proprietate, drepturi reale de garanţie şi sarcini	Referinţe
NU SUNT	

Neutilizabil în circuitul civil

Anexa Nr. 1 La Partea I

Teren

Nr cadastral	Suprafaţa (mp)*	Observaţii / Referinţe
	4.500	

* Suprafaţa este determinată in planul de proiecţie Stereo 70.

DETALII LINIARE IMOBIL

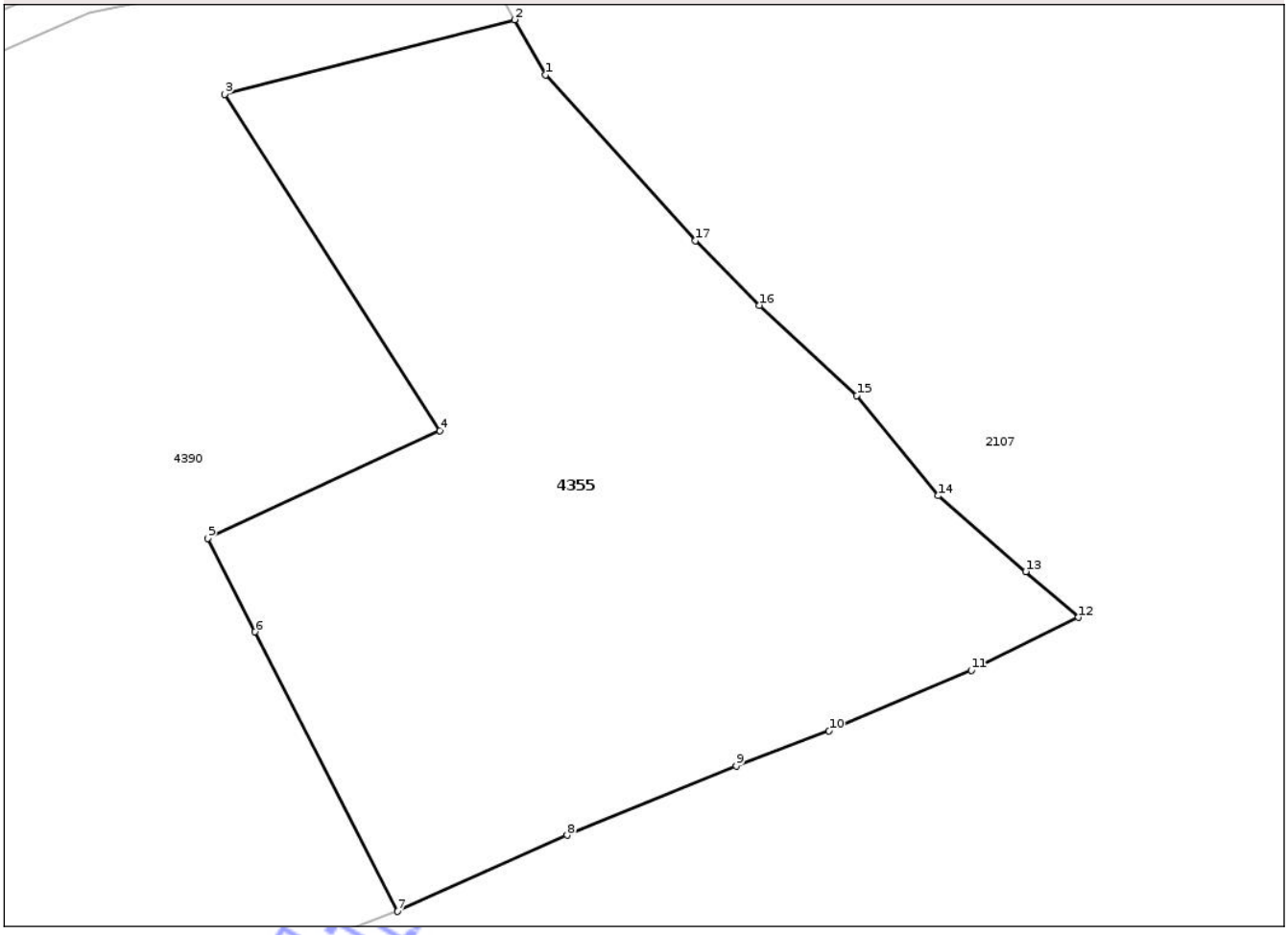

Date referitoare la teren

Crt	Categorie folosinţă	Intra vilan	Suprafaţa (mp)	Tarla	Parcelă	Nr. topo	Observaţii / Referinţe
1	faneata	NU	4.500	76	1834/4	-	

Lungime Segmente
1) Valorile lungimilor segmentelor sunt obţinute din proiecţie în plan.

Punct început	X / Y	Punct sfârşit	X / Y	Lungime segment (** (m)
1	468.715,386 520.213,446	2	468.712,069 520.219,312	6.739
2	468.712,069 520.219,312	3	468.681,149 520.211,38	31.921
3	468.681,149 520.211,38	4	468.704,095 520.175,531	42.564
4	468.704,095 520.175,531	5	468.679,308 520.164,015	27.332
5	468.679,308 520.164,015	6	468.684,387 520.154,067	11.17

Document care conţine date cu caracter personal, protejat de prevederile Regulamentului (UE) nr. 679/2016 şi Legii 190/2018

Punct început	X / Y	Punct sfârşit	X / Y	Lungime segment (** (m)
6	468.684,387 520.154,067	7	468.699,597 520.124,279	33.447
7	468.699,597 520.124,279	8	468.717,663 520.132,393	19.804
8	468.717,663 520.132,393	9	468.735,714 520.139,763	19.498
9	468.735,714 520.139,763	10	468.745,619 520.143,503	10.588
10	468.745,619 520.143,503	11	468.760,809 520.149,992	16.518
11	468.760,809 520.149,992	12	468.772,26 520.155,61	12.755
12	468.772,26 520.155,61	13	468.766,611 520.160,494	7.468
13	468.766,611 520.160,494	14	468.757,295 520.168,581	12.336
14	468.757,295 520.168,581	15	468.748,593 520.179,263	13.778
15	468.748,593 520.179,263	16	468.738,211 520.188,877	14.15
16	468.738,211 520.188,877	17	468.731,338 520.195,744	9.716
17	468.731,338 520.195,744	1	468.715,386 520.213,446	23.829

**** Lungimile segmentelor sunt determinate în planul de proiecţie Stereo 70 şi sunt rotunjite la 1 milimetru.**
***** Distanţa dintre puncte este formată din segmente cumulate ce sunt mai mici decât valoarea 1 milimetru.**

Neutilizabil în circuitul civil

DATE DESPRE IMOBILUL NR. 4356

Oficiul de Cadastru şi Publicitate Imobiliară SIBIU
Biroul de Cadastru şi Publicitate Imobiliară Medias

A. Partea I. Descrierea imobilului

TEREN Extravilan

Adresa: Jud. Sibiu

Nr. Crt	Nr cadastral Nr. topografic	Suprafaţa* (mp)	Observaţii / Referinţe
A1		93.805	Sector cadastral:70 Teren neimprejmuit;

B. Partea II. Proprietari şi acte

Inscrieri privitoare la dreptul de proprietate şi alte drepturi reale		Referinţe
/		
Act Administrativ nr. 5466, din 15/12/2025 emis de PRIMĂRIA COMUNIE HOGHILAG;		
B1	Inscrierea posesiei, drept de PROPRIETATE, dobandit prin Lege, cota actuala 1/1, cota initiala 1/1	A1
	1) **NEIDENTIFICAT NEIDENTIFICAT**	
Act Normativ nr. 7, din 13/03/1996 emis de PARLAMENTUL ROMÂNIEI;		
B2	se notează menţiunea de proprietar neidentificat, rezerva comisiei locale de fond funciar	A1

C. Partea III. SARCINI .

Inscrieri privind dezmembramintele dreptului de proprietate, drepturi reale de garanţie şi sarcini	Referinţe
NU SUNT	

Neutilizabil în circuitul civil

Anexa Nr. 1 La Partea I

Teren

Nr cadastral	Suprafaţa (mp)*	Observaţii / Referinţe
	93.805	

* Suprafaţa este determinată in planul de proiecţie Stereo 70.

DETALII LINIARE IMOBIL

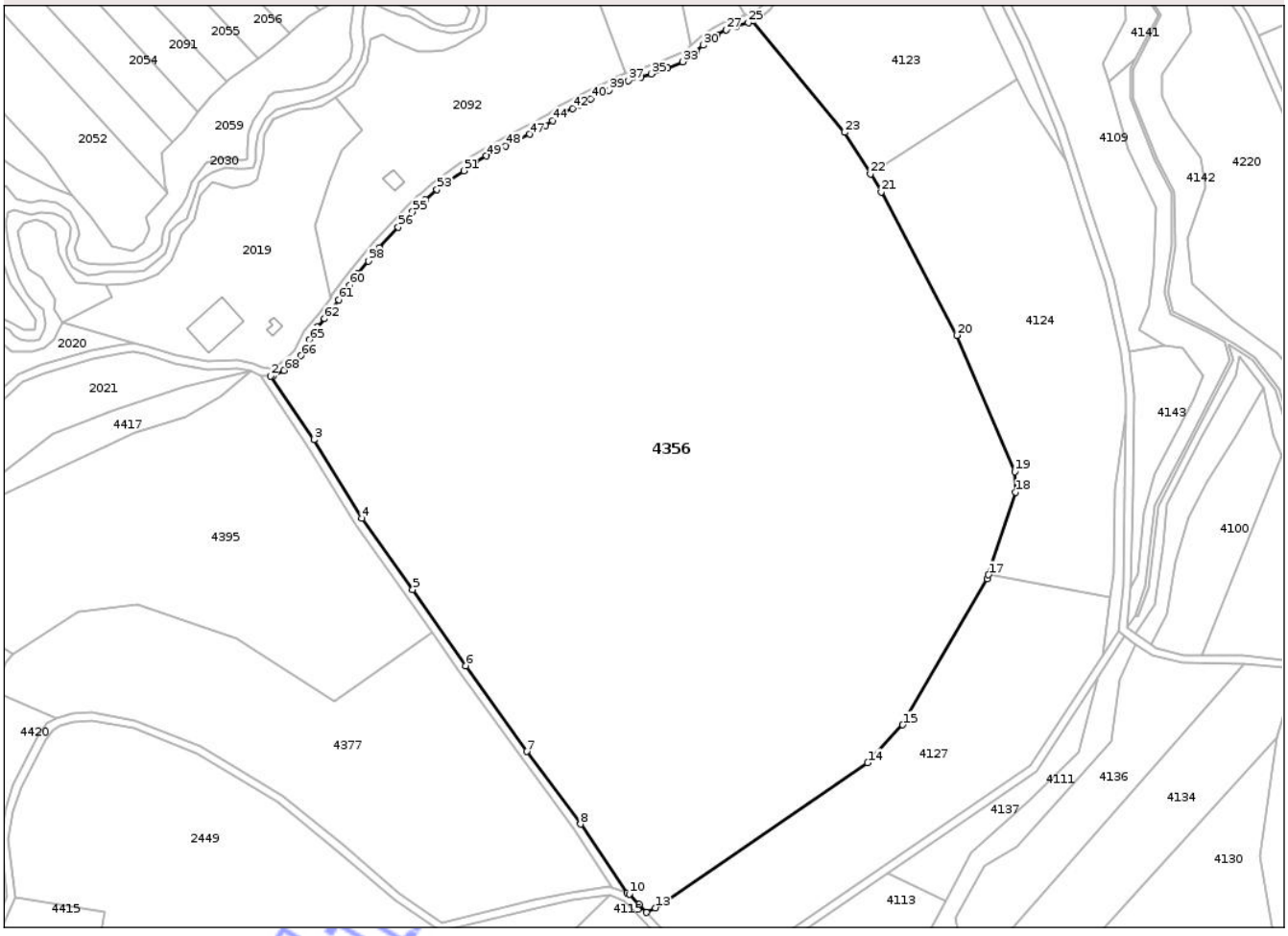

Date referitoare la teren

Crt	Categorie folosinţă	Intra vilan	Suprafaţa (mp)	Tarla	Parcelă	Nr. topo	Observaţii / Referinţe
1	arabil	NU	87.732	66	1435,1436,1437,1439,1441	-	
2	faneata	NU	3.543	66	1434,1442	-	
3	faneata	NU	1.700	66	1440	-	
4	faneata	NU	830	66	1438	-	

Lungime Segmente

1) Valorile lungimilor segmentelor sunt obţinute din proiecţie în plan.

Punct început	X / Y	Punct sfârşit	X / Y	Lungime segment
1	468.524,669 522.022,771	2	468.523,49 522.022,796	1.179
4	468.568,345 521.953,195	5	468.593,281 521.918,407	42.802
7	468.649,14 521.839,2	8	468.675,454 521.803,626	44.249

Punct început	X / Y	Punct sfârşit	X / Y	Lungime segment
2	468.523,49 522.022,796	3	468.544,821 521.991,649	37.751
5	468.593,281 521.918,407	6	468.619,196 521.881,083	45.439
8	468.675,454 521.803,626	9	468.698,244 521.769,881	40.72

Punct început	X / Y	Punct sfârşit	X / Y	Lungime segment
3	468.544,821 521.991,649	4	468.568,345 521.953,195	45.079
6	468.619,196 521.881,083	7	468.649,14 521.839,2	51.486
9	468.698,244 521.769,881	10	468.699,284 521.769,451	1.125

Document care conţine date cu caracter personal, protejat de prevederile Regulamentului (UE) nr. 679/2016 şi Legii 190/2018

Punct început	X / Y	Punct sfârşit	X / Y	Lungime segment
10	468.699,284 521.769,451	11	468.704,022 521.764,324	6.981
11	468.704,022 521.764,324	12	468.707,722 521.760,482	5.334
12	468.707,722 521.760,482	13	468.712,022 521.762,696	4.837
13	468.712,022 521.762,696	14	468.816,073 521.833,648	125.94
14	468.816,073 521.833,648	15	468.833,238 521.852,22	25.289
15	468.833,238 521.852,22	16	468.874,74 521.923,565	82.538
16	468.874,74 521.923,565	17	468.875,26 521.925,63	2.129
17	468.875,26 521.925,63	18	468.888,678 521.966,015	42.556
18	468.888,678 521.966,015	19	468.888,19 521.976,067	10.064
19	468.888,19 521.976,067	20	468.859,779 522.042,823	72.55
20	468.859,779 522.042,823	21	468.822,762 522.112,983	79.326
21	468.822,762 522.112,983	22	468.817,415 522.121,666	10.197
22	468.817,415 522.121,666	23	468.804,858 522.142,06	23.95
23	468.804,858 522.142,06	24	468.759,908 522.196,683	70.74
24	468.759,908 522.196,683	25	468.757,598 522.195,718	2.503
25	468.757,598 522.195,718	26	468.751,819 522.194,076	6.008
26	468.751,819 522.194,076	27	468.746,907 522.192,187	5.263
27	468.746,907 522.192,187	28	468.742,328 522.189,711	5.206
28	468.742,328 522.189,711	29	468.738,65 522.187,223	4.44
29	468.738,65 522.187,223	30	468.735,5 522.184,724	4.021
30	468.735,5 522.184,724	31	468.732,065 522.181,457	4.741
31	468.732,065 522.181,457	32	468.729,193 522.178,825	3.896
32	468.729,193 522.178,825	33	468.725,401 522.176,625	4.384
33	468.725,401 522.176,625	34	468.717,992 522.173,582	8.01
34	468.717,992 522.173,582	35	468.710,216 522.170,68	8.3
35	468.710,216 522.170,68	36	468.705,16 522.168,958	5.341
36	468.705,16 522.168,958	37	468.698,885 522.167,403	6.465
37	468.698,885 522.167,403	38	468.694,462 522.165,486	4.821
38	468.694,462 522.165,486	39	468.689,408 522.162,673	5.784
39	468.689,408 522.162,673	40	468.680,545 522.158,444	9.82
40	468.680,545 522.158,444	41	468.674,938 522.155,5	6.333
41	468.674,938 522.155,5	42	468.671,485 522.153,659	3.913
42	468.671,485 522.153,659	43	468.666,979 522.151,491	5.0
43	468.666,979 522.151,491	44	468.661,773 522.147,798	6.383
44	468.661,773 522.147,798	45	468.658,195 522.145,508	4.248
45	468.658,195 522.145,508	46	468.654,774 522.143,538	3.948
46	468.654,774 522.143,538	47	468.650,5 522.141,171	4.886
47	468.650,5 522.141,171	48	468.638,896 522.135,4	12.96
48	468.638,896 522.135,4	49	468.629,388 522.130,479	10.706
49	468.629,388 522.130,479	50	468.623,709 522.127,03	6.644
50	468.623,709 522.127,03	51	468.618,271 522.123,35	6.566
51	468.618,271 522.123,35	52	468.611,511 522.118,808	8.144
52	468.611,511 522.118,808	53	468.605,119 522.114,156	7.906
53	468.605,119 522.114,156	54	468.599,371 522.109,033	7.7
54	468.599,371 522.109,033	55	468.593,22 522.103,225	8.46
55	468.593,22 522.103,225	56	468.586,188 522.095,685	10.31
56	468.586,188 522.095,685	57	468.576,767 522.085,68	13.742
57	468.576,767 522.085,68	58	468.571,511 522.079,127	8.4
58	468.571,511 522.079,127	59	468.566,361 522.072,736	8.208
59	468.566,361 522.072,736	60	468.562,478 522.067,192	6.769
60	468.562,478 522.067,192	61	468.557,037 522.060,094	8.943
61	468.557,037 522.060,094	62	468.550,091 522.050,914	11.512
62	468.550,091 522.050,914	63	468.546,465 522.046,837	5.456
63	468.546,465 522.046,837	64	468.543,731 522.042,925	4.773
64	468.543,731 522.042,925	65	468.542,657 522.040,538	2.617
65	468.542,657 522.040,538	66	468.538,559 522.032,828	8.731
66	468.538,559 522.032,828	67	468.534,222 522.028,741	5.959
67	468.534,222 522.028,741	68	468.530,144 522.025,578	5.161
68	468.530,144 522.025,578	1	468.524,669 522.022,771	6.153

**** Lungimile segmentelor sunt determinate în planul de proiecţie Stereo 70 şi sunt rotunjite la 1 milimetru.**
***** Distanţa dintre puncte este formată din segmente cumulate ce sunt mai mici decât valoarea 1 milimetru.**

Neautorizat Imobiliare.md

DATE DESPRE IMOBILUL NR. 4357

Oficiul de Cadastru şi Publicitate Imobiliară SIBIU
Biroul de Cadastru şi Publicitate Imobiliară Medias

A. Partea I. Descrierea imobilului

TEREN Extravilan

Adresa: Jud. Sibiu

Nr. Crt	Nr cadastral Nr. topografic	Suprafaţa* (mp)	Observaţii / Referinţe
A1		120.763	Sector cadastral:74 Teren neimprejmuit;

B. Partea II. Proprietari şi acte

Inscrieri privitoare la dreptul de proprietate şi alte drepturi reale		Referinţe
/		
Act Administrativ nr. 5466, din 15/12/2025 emis de PRIMĂRIA COMUNIE HOGHILAG;		
B1	Inscrierea posesiei, drept de PROPRIETATE, dobandit prin Lege, cota actuala 1/1, cota initiala 1/1	A1
	1) **NEIDENTIFICAT NEIDENTIFICAT**	
Act Normativ nr. 7, din 13/03/1996 emis de PARLAMENTUL ROMÂNIEI;		
B2	se notează menţiunea de proprietar neidentificat, rezerva comisiei locale de fond funciar	A1

C. Partea III. SARCINI .

Inscrieri privind dezmembramintele dreptului de proprietate, drepturi reale de garanţie şi sarcini	Referinţe
NU SUNT	

Neutilizabil în circuitul civil

Anexa Nr. 1 La Partea I

Teren

Nr cadastral	Suprafaţa (mp)*	Observaţii / Referinţe
	120.763	

* Suprafaţa este determinată in planul de proiecţie Stereo 70.

DETALII LINIARE IMOBIL

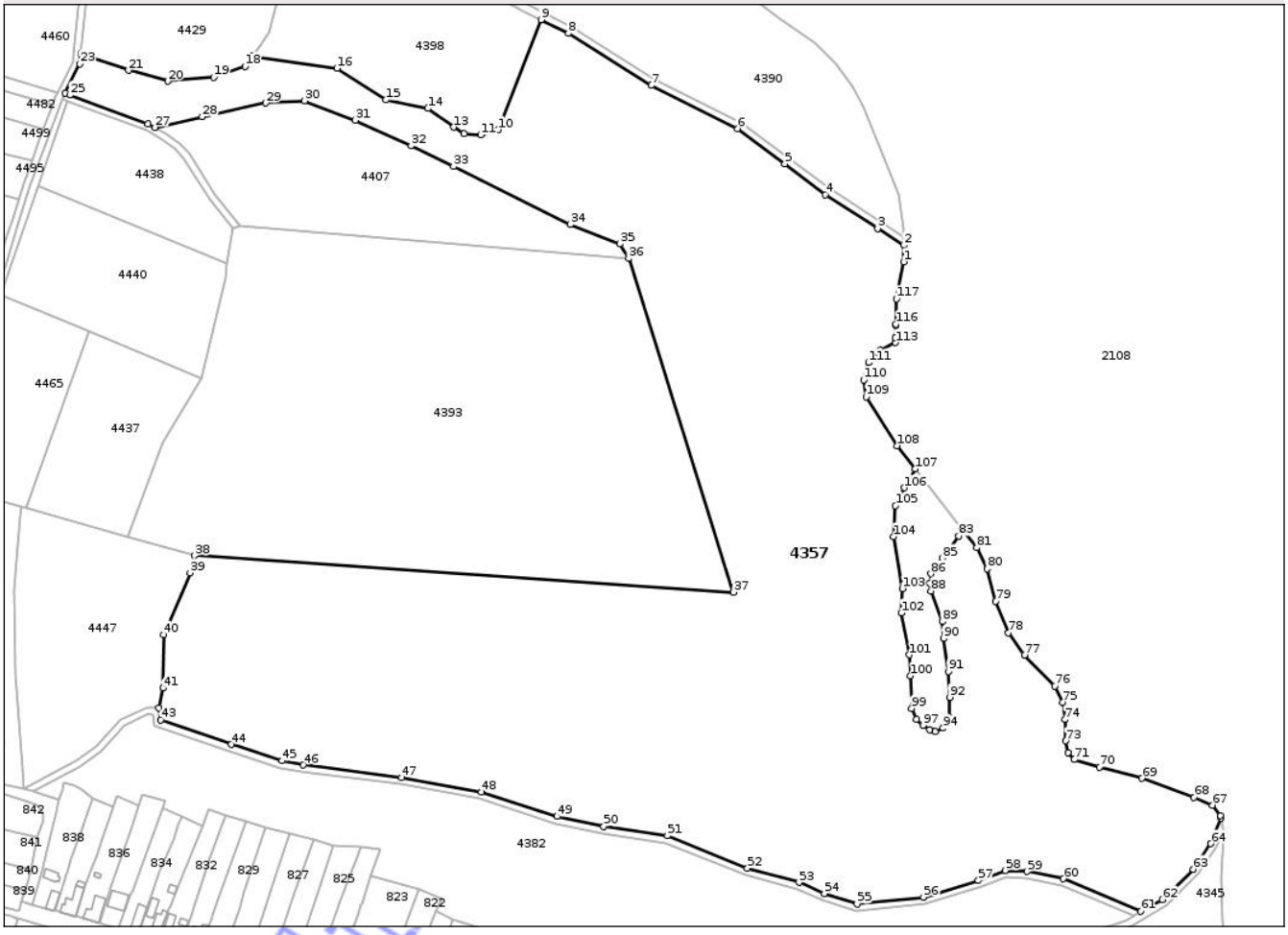

Date referitoare la teren

Crt	Categorie folosinţă	Intra vilan	Suprafaţa (mp)	Tarla	Parcelă	Nr. topo	Observaţii / Referinţe
1	păşuni (P) - păşuni împădurite	NU	113.175	76	1849/3, 1855,1856,1848,1841,1844	-	
2	arabil	NU	7.588	76	1839/1	-	

Lungime Segmente

1) Valorile lungimilor segmentelor sunt obţinute din proiecţie în plan.

Punct început	X / Y	Punct sfârşit	X / Y	Lungime segment
1	468.750,766 519.802,694	2	468.750,87 519.812,067	9.374
4	468.705,955 519.841,022	5	468.682,719 519.858,584	29.126
7	468.606,205 519.903,558	8	468.558,731 519.933,282	56.012
10	468.518,44 519.878,218	11	468.508,488 519.875,235	10.389

Punct început	X / Y	Punct sfârşit	X / Y	Lungime segment
2	468.750,87 519.812,067	3	468.735,894 519.821,721	17.818
5	468.682,719 519.858,584	6	468.655,684 519.878,864	33.796
8	468.558,731 519.933,282	9	468.543,05 519.941,132	17.536
11	468.508,488 519.875,235	12	468.498,808 519.875,898	9.703

Punct început	X / Y	Punct sfârşit	X / Y	Lungime segment
3	468.735,894 519.821,721	4	468.705,955 519.841,022	35.621
6	468.655,684 519.878,864	7	468.606,205 519.903,558	55.299
9	468.543,05 519.941,132	10	468.518,44 519.878,218	67.556
12	468.498,808 519.875,898	13	468.492,91 519.879,602	6.965

Document care conţine date cu caracter personal, protejat de prevederile Regulamentului (UE) nr. 679/2016 şi Legii 190/2018

Punct început	X / Y	Punct sfârşit	X / Y	Lungime segment
13	468.492,91 519.879,602	14	468.478,241 519.890,371	18.198
16	468.426,109 519.913,367	17	468.377,834 519.920,254	48.764
19	468.355,509 519.908,289	20	468.329,23 519.905,989	26.379
22	468.279,313 519.921,771	23	468.278,727 519.915,923	5.877
25	468.273,079 519.898,025	26	468.317,922 519.881,599	47.757
28	468.348,826 519.885,613	29	468.385,237 519.893,541	37.264
31	468.436,525 519.883,631	32	468.468,71 519.869,042	35.337
34	468.559,783 519.824,01	35	468.588,269 519.812,851	30.594
37	468.653,1 519.613,494	38	468.344,597 519.634,416	309.212
40	468.326,762 519.589,161	41	468.326,316 519.558,562	30.602
43	468.324,96 519.540,381	44	468.365,495 519.526,389	42.882
46	468.406,757 519.514,564	47	468.463,044 519.507,481	56.731
49	468.552,104 519.485,169	50	468.578,999 519.479,347	27.518
52	468.661,321 519.455,535	53	468.690,883 519.447,43	30.653
55	468.724,109 519.435,16	56	468.762,223 519.438,983	38.305
58	468.808,934 519.454,292	59	468.821,679 519.453,617	12.763
61	468.886,612 519.430,853	62	468.899,031 519.437,606	14.136
64	468.926,85 519.469,547	65	468.932,685 519.484,37	15.93
67	468.927,739 519.491,682	68	468.917,15 519.495,981	11.428
70	468.863,003 519.513,517	71	468.848,606 519.517,738	15.003
73	468.843,615 519.528,483	74	468.843,23 519.540,569	12.092
76	468.837,28 519.559,756	77	468.820,002 519.577,407	24.7
79	468.803,491 519.608,296	80	468.798,646 519.626,901	19.226
82	468.784,044 519.650,265	83	468.782,273 519.645,635	4.957
85	468.772,92 519.633,006	86	468.766,504 519.624,077	10.995
88	468.766,583 519.614,284	89	468.772,957 519.596,801	18.609
91	468.776,445 519.568,226	92	468.777,171 519.553,334	14.91
94	468.773,464 519.535,763	95	468.768,786 519.533,786	5.079
97	468.761,939 519.537,294	98	468.758,223 519.540,699	5.04
100	468.754,586 519.565,617	101	468.754,027 519.577,686	12.082
103	468.750,074 519.615,663	104	468.744,971 519.645,281	30.054
106	468.751,404 519.673,256	107	468.757,533 519.684,065	12.426
109	468.729,292 519.725,238	110	468.727,932 519.735,025	9.881

Punct început	X / Y	Punct sfârşit	X / Y	Lungime segment
14	468.478,241 519.890,371	15	468.454,067 519.895,201	24.652
17	468.377,834 519.920,254	18	468.373,387 519.914,454	7.309
20	468.329,23 519.905,989	21	468.306,685 519.912,204	23.386
23	468.278,727 519.915,923	24	468.270,336 519.899,313	18.609
26	468.317,922 519.881,599	27	468.321,947 519.879,55	4.517
29	468.385,237 519.893,541	30	468.407,481 519.894,815	22.28
32	468.468,71 519.869,042	33	468.492,927 519.857,12	26.993
35	468.588,269 519.812,851	36	468.593,251 519.804,457	9.761
38	468.344,597 519.634,416	39	468.342,001 519.624,589	10.164
41	468.326,316 519.558,562	42	468.324,064 519.547,167	11.615
44	468.365,495 519.526,389	45	468.394,519 519.516,991	30.508
47	468.463,044 519.507,481	48	468.508,935 519.499,198	46.633
50	468.578,999 519.479,347	51	468.615,4 519.474,073	36.781
53	468.690,883 519.447,43	54	468.705,398 519.441,085	15.841
56	468.762,223 519.438,983	57	468.793,632 519.448,503	32.82
59	468.821,679 519.453,617	60	468.842,388 519.449,519	21.111
62	468.899,031 519.437,606	63	468.916,854 519.454,882	24.822
65	468.932,685 519.484,37	66	468.932,481 519.485,619	1.266
68	468.917,15 519.495,981	69	468.887,368 519.507,004	31.756
71	468.848,606 519.517,738	72	468.844,959 519.521,767	5.434
74	468.843,23 519.540,569	75	468.842,079 519.550,547	10.044
77	468.820,002 519.577,407	78	468.810,787 519.590,261	15.816
80	468.798,646 519.626,901	81	468.792,672 519.639,011	13.503
83	468.782,273 519.645,635	84	468.776,945 519.638,466	8.932
86	468.766,504 519.624,077	87	468.765,926 519.618,687	5.421
89	468.772,957 519.596,801	90	468.773,652 519.586,995	9.831
92	468.777,171 519.553,334	93	468.777,065 519.541,654	11.68
95	468.768,786 519.533,786	96	468.765,69 519.534,685	3.224
98	468.758,223 519.540,699	99	468.755,405 519.547,015	6.916
101	468.754,027 519.577,686	102	468.749,398 519.601,67	24.427
104	468.744,971 519.645,281	105	468.746,17 519.663,129	17.888
107	468.757,533 519.684,065	108	468.746,935 519.697,342	16.988
110	468.727,932 519.735,025	111	468.730,788 519.744,95	10.328

Punct început	X / Y	Punct sfârşit	X / Y	Lungime segment
15	468.454,067 519.895,201	16	468.426,109 519.913,367	33.341
18	468.373,387 519.914,454	19	468.355,509 519.908,289	18.911
21	468.306,685 519.912,204	22	468.279,313 519.921,771	28.996
24	468.270,336 519.899,313	25	468.273,079 519.898,025	3.03
27	468.321,947 519.879,55	28	468.348,826 519.885,613	27.554
30	468.407,481 519.894,815	31	468.436,525 519.883,631	31.123
33	468.492,927 519.857,12	34	468.559,783 519.824,01	74.606
36	468.593,251 519.804,457	37	468.653,1 519.613,494	200.122
39	468.342,001 519.624,589	40	468.326,762 519.589,161	38.566
42	468.324,064 519.547,167	43	468.324,96 519.540,381	6.845
45	468.394,519 519.516,991	46	468.406,757 519.514,564	12.476
48	468.508,935 519.499,198	49	468.552,104 519.485,169	45.391
51	468.615,4 519.474,073	52	468.661,321 519.455,535	49.522
54	468.705,398 519.441,085	55	468.724,109 519.435,16	19.627
57	468.793,632 519.448,503	58	468.808,934 519.454,292	16.36
60	468.842,388 519.449,519	61	468.886,612 519.430,853	48.002
63	468.916,854 519.454,882	64	468.926,85 519.469,547	17.748
66	468.932,481 519.485,619	67	468.927,739 519.491,682	7.697
69	468.887,368 519.507,004	70	468.863,003 519.513,517	25.22
72	468.844,959 519.521,767	73	468.843,615 519.528,483	6.849
75	468.842,079 519.550,547	76	468.837,28 519.559,756	10.384
78	468.810,787 519.590,261	79	468.803,491 519.608,296	19.455
81	468.792,672 519.639,011	82	468.784,044 519.650,265	14.181
84	468.776,945 519.638,466	85	468.772,92 519.633,006	6.783
87	468.765,926 519.618,687	88	468.766,583 519.614,284	4.452
90	468.773,652 519.586,995	91	468.776,445 519.568,226	18.976
93	468.777,065 519.541,654	94	468.773,464 519.535,763	6.904
96	468.765,69 519.534,685	97	468.761,939 519.537,294	4.569
99	468.755,405 519.547,015	100	468.754,586 519.565,617	18.62
102	468.749,398 519.601,67	103	468.750,074 519.615,663	14.009
105	468.746,17 519.663,129	106	468.751,404 519.673,256	11.4
108	468.746,935 519.697,342	109	468.729,292 519.725,238	33.007
111	468.730,788 519.744,95	112	468.737,454 519.752,02	9.717

Verificat de pe www.cadastrulonline.ro

Punct început	X / Y	Punct sfârşit	X / Y	Lungime segment
112	468.737,454 519.752,02	113	468.746,1 519.756,314	9.654
115	468.746,307 519.766,236	116	468.746,328 519.766,944	0.708

Punct început	X / Y	Punct sfârşit	X / Y	Lungime segment
113	468.746,1 519.756,314	114	468.746,1 519.759,201	2.887
116	468.746,328 519.766,944	117	468.746,751 519.781,357	14.419

Punct început	X / Y	Punct sfârşit	X / Y	Lungime segment
114	468.746,1 519.759,201	115	468.746,307 519.766,236	7.038
117	468.746,751 519.781,357	1	468.750,766 519.802,694	21.711

**** Lungimile segmentelor sunt determinate în planul de proiecţie Stereo 70 şi sunt rotunjite la 1 milimetru.**
***** Distanţa dintre puncte este formată din segmente cumulate ce sunt mai mici decât valoarea 1 milimetru.**

Neutilizabil in circuitul civil

DATE DESPRE IMOBILUL NR. 4358

Oficiul de Cadastru şi Publicitate Imobiliară SIBIU
Biroul de Cadastru şi Publicitate Imobiliară Medias

A. Partea I. Descrierea imobilului

TEREN Extravilan

Adresa: Jud. Sibiu

Nr. Crt	Nr cadastral Nr. topografic	Suprafaţa* (mp)	Observaţii / Referinţe
A1		21.500	Sector cadastral:82 Teren neimprejmuit;

B. Partea II. Proprietari şi acte

Inscrieri privitoare la dreptul de proprietate şi alte drepturi reale		Referinţe
/		
Act Administrativ nr. 297/31, din 07/01/1993 emis de CJSDPAT SIBIU;		
B1	Intabulare, drept de PROPRIETATE, Legea 18/1991, dobandit prin Reconstituire, cota actuala 1/1, cota initiala 1/1	A1
	1) **ROTAR TEOFIL**	

C. Partea III. SARCINI .

Inscrieri privind dezmembramintele dreptului de proprietate, drepturi reale de garanţie şi sarcini	Referinţe
NU SUNT	

Neutilizabil în circuitul civil

Anexa Nr. 1 La Partea I

Teren

Nr cadastral	Suprafaţa (mp)*	Observaţii / Referinţe
	21.500	

* Suprafaţa este determinată in planul de proiecţie Stereo 70.

DETALII LINIARE IMOBIL

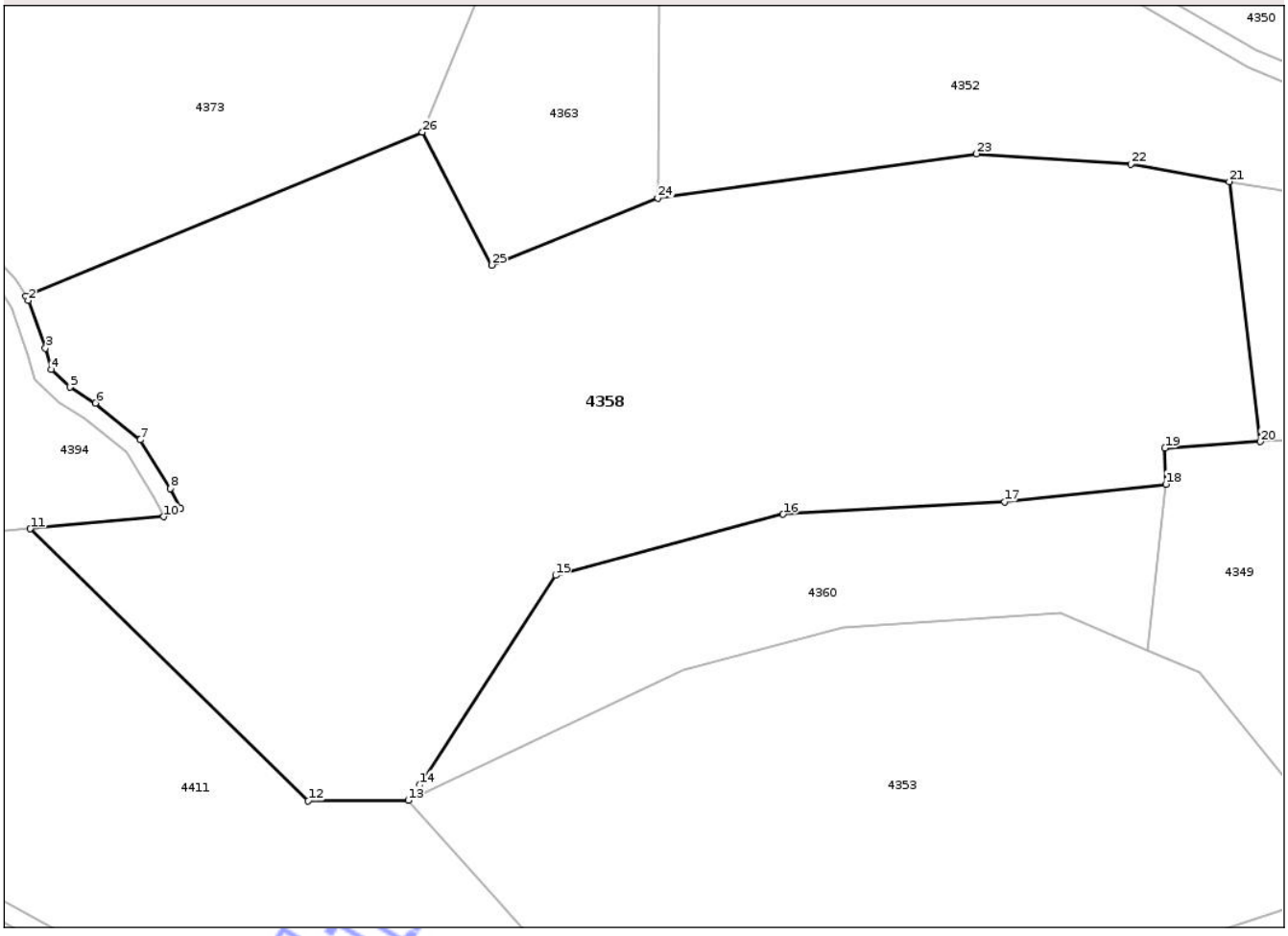

Date referitoare la teren

Crt	Categorie folosinţă	Intra vilan	Suprafaţa (mp)	Tarla	Parcelă	Nr. topo	Observaţii / Referinţe
1	faneata	NU	21.500	77	1899/18	-	

Lungime Segmente

1) Valorile lungimilor segmentelor sunt obţinute din proiecţie în plan.

Punct început	X / Y	Punct sfârşit	X / Y	Lungime segment (** (m)
1	468.554,972 518.983,864	2	468.555,487 518.983,006	1.001
3	468.559,179 518.972,755	4	468.560,417 518.968,23	4.691
5	468.564,4 518.964,373	6	468.569,938 518.960,96	6.505
7	468.579,549 518.953,054	8	468.586,054 518.942,621	12.295
9	468.588,255 518.938,221	10	468.584,627 518.936,533	4.001

Punct început	X / Y	Punct sfârşit	X / Y	Lungime segment (** (m)
2	468.555,487 518.983,006	3	468.559,179 518.972,755	10.896
4	468.560,417 518.968,23	5	468.564,4 518.964,373	5.544
6	468.569,938 518.960,96	7	468.579,549 518.953,054	12.445
8	468.586,054 518.942,621	9	468.588,255 518.938,221	4.92
10	468.584,627 518.936,533	11	468.555,931 518.933,928	28.814

Document care conţine date cu caracter personal, protejat de prevederile Regulamentului (UE) nr. 679/2016 şi Legii 190/2018

Punct început	X / Y	Punct sfârşit	X / Y	Lungime segment (** (m)
11	468.555,931 518.933,928	12	468.615,724 518.875,45	83.635
13	468.637,259 518.875,592	14	468.639,708 518.878,929	4.139
15	468.668,929 518.923,938	16	468.717,906 518.937,063	50.705
17	468.765,546 518.939,732	18	468.800,275 518.943,514	34.934
19	468.800,052 518.951,299	20	468.820,587 518.952,675	20.581
21	468.813,928 519.008,53	22	468.792,703 519.012,317	21.56
23	468.759,533 519.014,542	24	468.690,964 519.005,038	69.225
25	468.655,237 518.990,6	26	468.640,281 519.019,182	32.259

Punct început	X / Y	Punct sfârşit	X / Y	Lungime segment (** (m)
12	468.615,724 518.875,45	13	468.637,259 518.875,592	21.535
14	468.639,708 518.878,929	15	468.668,929 518.923,938	53.663
16	468.717,906 518.937,063	17	468.765,546 518.939,732	47.715
18	468.800,275 518.943,514	19	468.800,052 518.951,299	7.788
20	468.820,587 518.952,675	21	468.813,928 519.008,53	56.251
22	468.792,703 519.012,317	23	468.759,533 519.014,542	33.245
24	468.690,964 519.005,038	25	468.655,237 518.990,6	38.534
26	468.640,281 519.019,182	1	468.554,972 518.983,864	92.331

**** Lungimile segmentelor sunt determinate în planul de proiecţie Stereo 70 şi sunt rotunjite la 1 milimetru.**
***** Distanţa dintre puncte este formată din segmente cumulate ce sunt mai mici decât valoarea 1 milimetru.**

Neutilizabil in circuitul civil

DATE DESPRE IMOBILUL NR. 4361

Oficiul de Cadastru şi Publicitate Imobiliară SIBIU
Biroul de Cadastru şi Publicitate Imobiliară Medias

A. Partea I. Descrierea imobilului

TEREN Extravilan

Adresa: Jud. Sibiu

Nr. Crt	Nr cadastral Nr. topografic	Suprafaţa* (mp)	Observaţii / Referinţe
A1		10.000	Sector cadastral:82 Teren neimprejmuit;

B. Partea II. Proprietari şi acte

Inscrieri privitoare la dreptul de proprietate şi alte drepturi reale		Referinţe
/		
Act Administrativ nr. 442/31, din 22/01/1993 emis de CJSDPAT SIBIU;		
B1	Intabulare, drept de PROPRIETATELegea 18/1991, dobandit prin Reconstituire, cota actuala 1/1, cota initiala 1/1	A1
	1) **BISERICA ORTODOXĂ VALCHID**, CIF:9999999999999	

C. Partea III. SARCINI .

Inscrieri privind dezmembramintele dreptului de proprietate, drepturi reale de garanţie şi sarcini	Referinţe
NU SUNT	

Neutilizabil în circuitul civil

Anexa Nr. 1 La Partea I

Teren

Nr cadastral	Suprafaţa (mp)*	Observaţii / Referinţe
	10.000	

* Suprafaţa este determinată in planul de proiecţie Stereo 70.

DETALII LINIARE IMOBIL

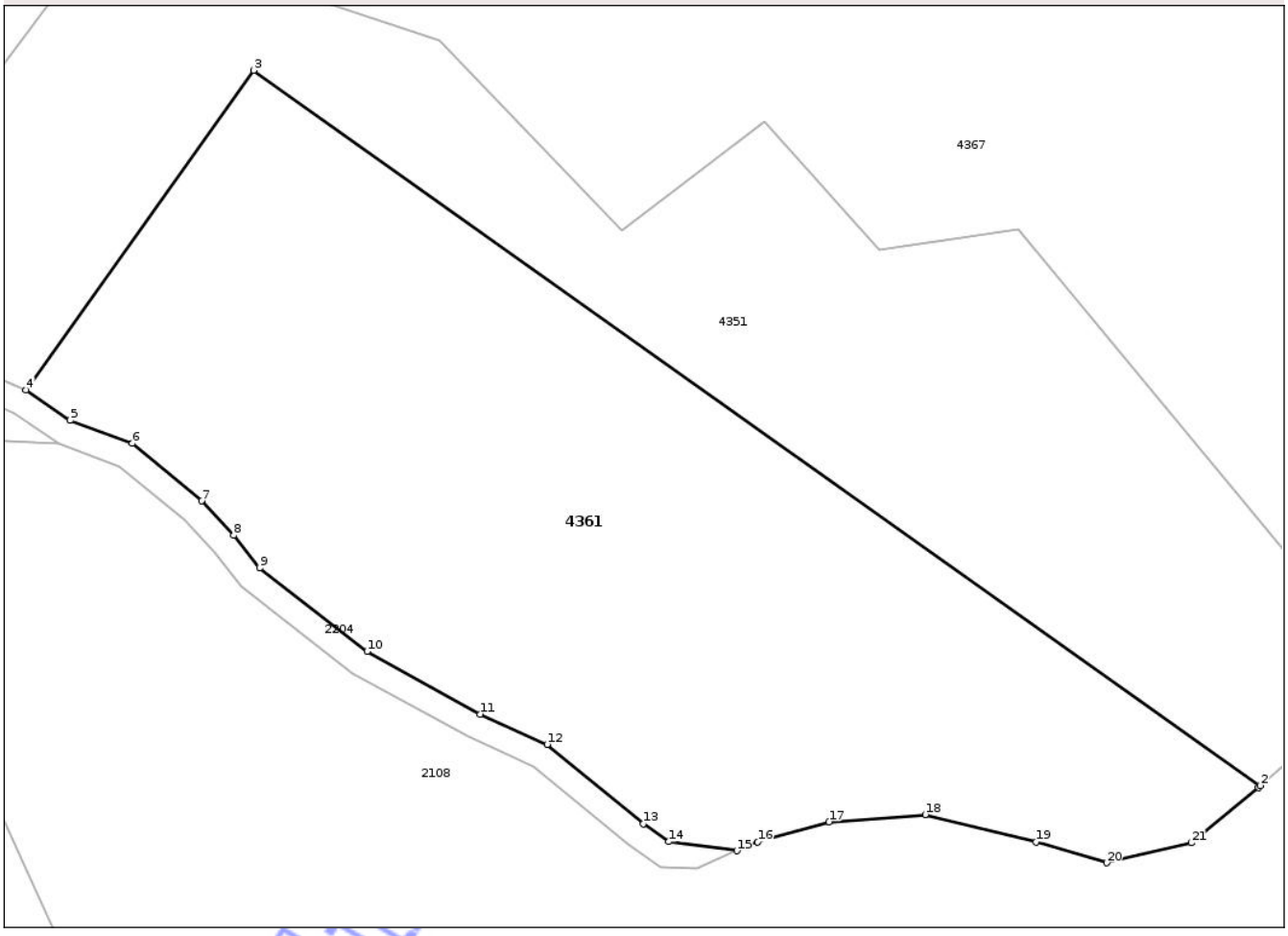

Date referitoare la teren

Crt	Categorie folosinţă	Intra vilan	Suprafaţa (mp)	Tarla	Parcelă	Nr. topo	Observaţii / Referinţe
1	faneata	NU	10.000	77	2077/21	-	nr. tarla 78 greșit în TP

Lungime Segmente

1) Valorile lungimilor segmentelor sunt obţinute din proiecţie în plan.

Punct început	X / Y	Punct sfârşit	X / Y	Lungime segment (** (m)
1	468.810,559 518.440,817	2	468.810,855 518.441,079	0.395
3	468.652,943 518.553,139	4	468.617,24 518.503,017	61.538
5	468.624,193 518.498,301	6	468.633,951 518.494,671	10.411
7	468.644,786 518.485,681	8	468.649,816 518.480,306	7.361
9	468.653,872 518.475,163	10	468.670,739 518.462,084	21.344

Punct început	X / Y	Punct sfârşit	X / Y	Lungime segment (** (m)
2	468.810,855 518.441,079	3	468.652,943 518.553,139	193.633
4	468.617,24 518.503,017	5	468.624,193 518.498,301	8.401
6	468.633,951 518.494,671	7	468.644,786 518.485,681	14.079
8	468.649,816 518.480,306	9	468.653,872 518.475,163	6.55
10	468.670,739 518.462,084	11	468.688,488 518.452,278	20.278

Document care conține date cu caracter personal, protejat de prevederile Regulamentului (UE) nr. 679/2016 și Legii 190/2018

Punct început	X / Y	Punct sfârşit	X / Y	Lungime segment (** (m)
11	468.688,488 518.452,278	12	468.699,009 518.447,528	11.544
13	468.714,093 518.435,13	14	468.718,081 518.432,301	4.89
15	468.728,771 518.430,872	16	468.732,035 518.432,279	3.554
17	468.743,207 518.435,398	18	468.758,319 518.436,547	15.156
19	468.775,732 518.432,279	20	468.786,739 518.428,994	11.487
21	468.800,045 518.432,113	1	468.810,559 518.440,817	13.649

Punct început	X / Y	Punct sfârşit	X / Y	Lungime segment (** (m)
12	468.699,009 518.447,528	13	468.714,093 518.435,13	19.525
14	468.718,081 518.432,301	15	468.728,771 518.430,872	10.785
16	468.732,035 518.432,279	17	468.743,207 518.435,398	11.599
18	468.758,319 518.436,547	19	468.775,732 518.432,279	17.928
20	468.786,739 518.428,994	21	468.800,045 518.432,113	13.667

**** Lungimile segmentelor sunt determinate în planul de proiecţie Stereo 70 şi sunt rotunjite la 1 milimetru.**
***** Distanţa dintre puncte este formată din segmente cumulate ce sunt mai mici decât valoarea 1 milimetru.**

Neutilizabil in circuitul civil

DATE DESPRE IMOBILUL NR. 4362

Oficiul de Cadastru şi Publicitate Imobiliară SIBIU
Biroul de Cadastru şi Publicitate Imobiliară Medias

A. Partea I. Descrierea imobilului

TEREN Extravilan

Adresa: Jud. Sibiu

Nr. Crt	Nr cadastral Nr. topografic	Suprafaţa* (mp)	Observaţii / Referinţe
A1		1.000	Sector cadastral:82 Teren neimprejmuit;

B. Partea II. Proprietari şi acte

Inscrieri privitoare la dreptul de proprietate şi alte drepturi reale		Referinţe
/		
Act Administrativ nr. 277/31, din 05/01/1993 emis de CJSDPAT SIBIU;		
B1	Intabulare, drept de PROPRIETATELegea 18/1991, dobandit prin Constituire, cota actuala 1/1, cota initiala 1/1	A1
	1) **GRANCEA N. NICULAE**	

C. Partea III. SARCINI .

Inscrieri privind dezmembramintele dreptului de proprietate, drepturi reale de garanţie şi sarcini	Referinţe
NU SUNT	

Neutilizabil în circuitul civil

Anexa Nr. 1 La Partea I

Teren

Nr cadastral	Suprafaţa (mp)*	Observaţii / Referinţe
	1.000	

* Suprafaţa este determinată in planul de proiecţie Stereo 70.

DETALII LINIARE IMOBIL

Date referitoare la teren

Crt	Categorie folosinţă	Intra vilan	Suprafaţa (mp)	Tarla	Parcelă	Nr. topo	Observaţii / Referinţe
1	arabil	NU	1.000	77	1871/3	-	

Lungime Segmente
1) Valorile lungimilor segmentelor sunt obţinute din proiecţie în plan.

Punct început	X / Y	Punct sfârşit	X / Y	Lungime segment (** (m)
1	468.714,669 519.365,594	2	468.711,578 519.375,841	10.703
2	468.711,578 519.375,841	3	468.709,304 519.376,585	2.393
3	468.709,304 519.376,585	4	468.698,308 519.378,344	11.136
4	468.698,308 519.378,344	5	468.684,851 519.378,086	13.459
5	468.684,851 519.378,086	6	468.676,538 519.377,053	8.377

Document care conţine date cu caracter personal, protejat de prevederile Regulamentului (UE) nr. 679/2016 şi Legii 190/2018

Punct început	X / Y	Punct sfârşit	X / Y	Lungime segment (** (m)
6	468.676,538 519.377,053	7	468.651,83 519.370,814	25.484
7	468.651,83 519.370,814	8	468.644,595 519.369,507	7.352
8	468.644,595 519.369,507	9	468.646,757 519.356,307	13.376
9	468.646,757 519.356,307	1	468.714,669 519.365,594	68.544

**** Lungimile segmentelor sunt determinate în planul de proiecţie Stereo 70 şi sunt rotunjite la 1 milimetru.**
***** Distanţa dintre puncte este formată din segmente cumulate ce sunt mai mici decât valoarea 1 milimetru.**

Neutilizabil in circuitul civil

DATE DESPRE IMOBILUL NR. 4364

Oficiul de Cadastru şi Publicitate Imobiliară SIBIU
Biroul de Cadastru şi Publicitate Imobiliară Medias

A. Partea I. Descrierea imobilului

TEREN Extravilan

Adresa: Jud. Sibiu

Nr. Crt	Nr cadastral Nr. topografic	Suprafaţa* (mp)	Observaţii / Referinţe
A1		11.700	Sector cadastral:82 Teren neimprejmuit;

B. Partea II. Proprietari şi acte

Inscrieri privitoare la dreptul de proprietate şi alte drepturi reale		Referinţe
/		
Act Administrativ nr. 487/31, din 02/02/1994 emis de CJSDPAT SIBIU;		
B1	Intabulare, drept de PROPRIETATELegea 18/1991, dobandit prin Reconstituire, cota actuala 1/1, cota initiala 1/1	A1
	1) **TUNS A. VASILE**	

C. Partea III. SARCINI .

Inscrieri privind dezmembramintele dreptului de proprietate, drepturi reale de garanţie şi sarcini	Referinţe
NU SUNT	

Neutilizabil în circuitul civil

Anexa Nr. 1 La Partea I

Teren

Nr cadastral	Suprafaţa (mp)*	Observaţii / Referinţe
	11.700	

* Suprafaţa este determinată in planul de proiecţie Stereo 70.

DETALII LINIARE IMOBIL

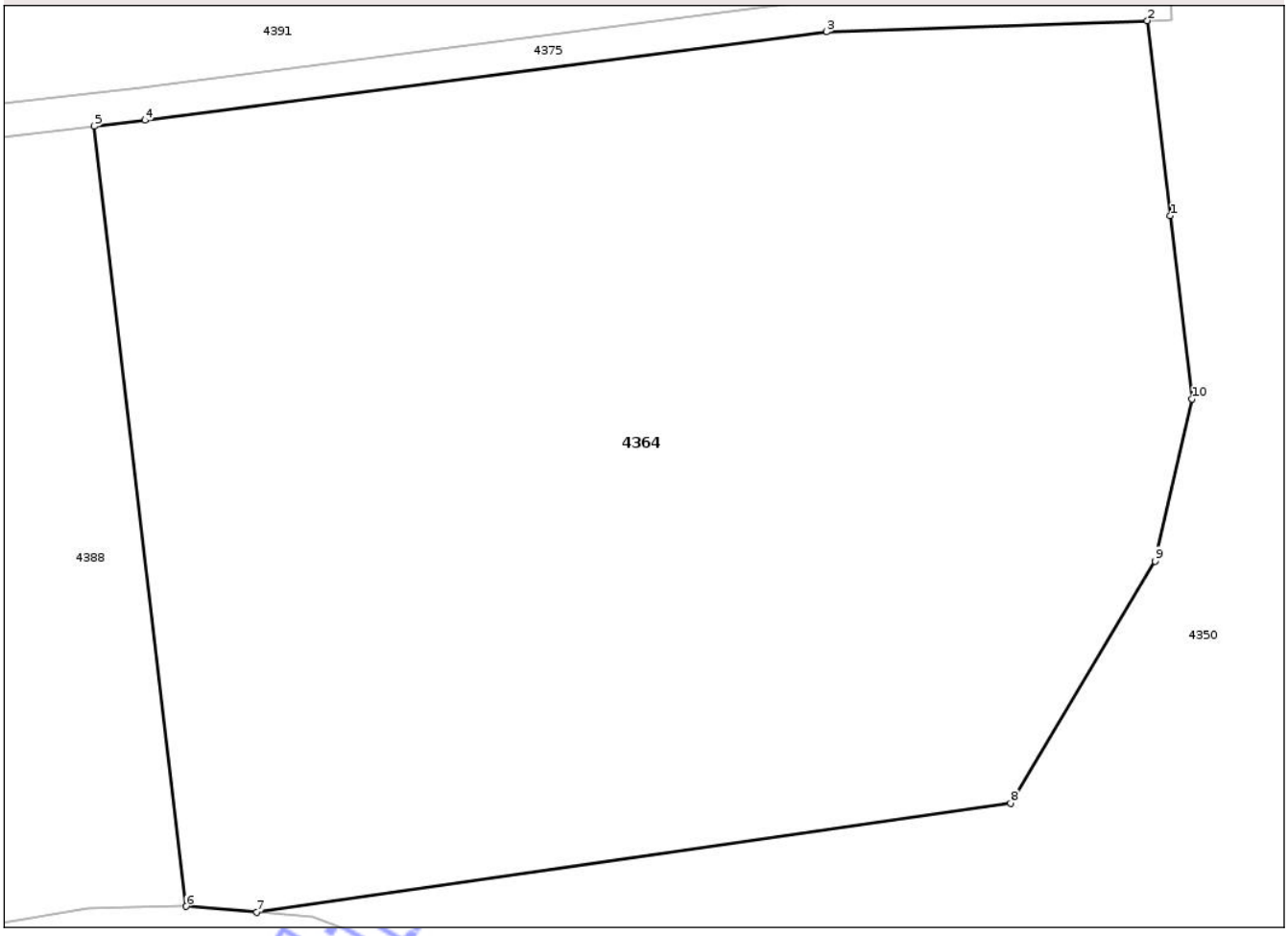

Date referitoare la teren

Crt	Categorie folosinţă	Intra vilan	Suprafaţa (mp)	Tarla	Parcelă	Nr. topo	Observaţii / Referinţe
1	arabil	NU	11.700	77	1883/11	-	

Lungime Segmente
1) Valorile lungimilor segmentelor sunt obţinute din proiecţie în plan.

Punct început	X / Y	Punct sfârşit	X / Y	Lungime segment (** (m)
1	468.720,946 519.236,277	2	468.718,162 519.259,873	23.76
2	468.718,162 519.259,873	3	468.679,332 519.258,535	38.853
3	468.679,332 519.258,535	4	468.596,782 519.247,819	83.243
4	468.596,782 519.247,819	5	468.590,622 519.247,106	6.201
5	468.590,622 519.247,106	6	468.601,755 519.152,749	95.012

Document care conţine date cu caracter personal, protejat de prevederile Regulamentului (UE) nr. 679/2016 şi Legii 190/2018

Punct început	X / Y	Punct sfârşit	X / Y	Lungime segment (** (m)
6	468.601,755 519.152,749	7	468.610,294 519.152,021	8.57
7	468.610,294 519.152,021	8	468.701,612 519.165,208	92.265
8	468.701,612 519.165,208	9	468.719,084 519.194,514	34.119
9	468.719,084 519.194,514	10	468.723,56 519.214,128	20.118
10	468.723,56 519.214,128	1	468.720,946 519.236,277	22.303

**** Lungimile segmentelor sunt determinate în planul de proiecţie Stereo 70 şi sunt rotunjite la 1 milimetru.**
***** Distanţa dintre puncte este formată din segmente cumulate ce sunt mai mici decât valoarea 1 milimetru.**

Neutilizabil in circuitul civil

DATE DESPRE IMOBILUL NR. 4365

Oficiul de Cadastru şi Publicitate Imobiliară SIBIU
Biroul de Cadastru şi Publicitate Imobiliară Medias

A. Partea I. Descrierea imobilului

TEREN Extravilan

Adresa: Jud. Sibiu

Nr. Crt	Nr cadastral Nr. topografic	Suprafaţa* (mp)	Observaţii / Referinţe
A1		2.600	Sector cadastral:82 Teren neimprejmuit;

B. Partea II. Proprietari şi acte

Inscrieri privitoare la dreptul de proprietate şi alte drepturi reale		Referinţe
/		
Act Administrativ nr. 286/31, din 06/01/1993 emis de CJSDPAT SIBIU;		
B1	Intabulare, drept de PROPRIETATE, Legea 18/1991, dobandit prin Reconstituire, cota actuala 1/1, cota initiala 1/1	A1
	1) **ILIUŢ OPREANA** 2) **FODOR MARIA**	

C. Partea III. SARCINI .

Inscrieri privind dezmembramintele dreptului de proprietate, drepturi reale de garanţie şi sarcini	Referinţe
NU SUNT	

Neutilizabil în circuitul civil

Anexa Nr. 1 La Partea I

Teren

Nr cadastral	Suprafaţa (mp)*	Observaţii / Referinţe
	2.600	

* Suprafaţa este determinată in planul de proiecţie Stereo 70.

DETALII LINIARE IMOBIL



Date referitoare la teren

Crt	Categorie folosinţă	Intra vilan	Suprafaţa (mp)	Tarla	Parcelă	Nr. topo	Observaţii / Referinţe
1	faneata	NU	2.600	77	1937/17	-	

Lungime Segmente
1) Valorile lungimilor segmentelor sunt obţinute din proiecţie în plan.

Punct început	X / Y	Punct sfârşit	X / Y	Lungime segment (** (m)
1	468.613,009 518.609,471	2	468.677,953 518.611,135	64.965
2	468.677,953 518.611,135	3	468.671,062 518.631,845	21.826
3	468.671,062 518.631,845	4	468.670,413 518.655,294	23.458
4	468.670,413 518.655,294	5	468.619,379 518.657,543	51.084
5	468.619,379 518.657,543	1	468.613,009 518.609,471	48.492

Document care conţine date cu caracter personal, protejat de prevederile Regulamentului (UE) nr. 679/2016 şi Legii 190/2018

**** Lungimile segmentelor sunt determinate în planul de proiecţie Stereo 70 şi sunt rotunjite la 1 milimetru.**
***** Distanţa dintre puncte este formată din segmente cumulate ce sunt mai mici decât valoarea 1 milimetru.**

Neutilizabil in circuitul civil

DATE DESPRE IMOBILUL NR. 4359

Oficiul de Cadastru şi Publicitate Imobiliară SIBIU
Biroul de Cadastru şi Publicitate Imobiliară Medias

A. Partea I. Descrierea imobilului

TEREN Extravilan

Adresa: Jud. Sibiu

Nr. Crt	Nr cadastral Nr. topografic	Suprafaţa* (mp)	Observaţii / Referinţe
A1		2.000	Sector cadastral:82 Teren neimprejmuit;

B. Partea II. Proprietari şi acte

Inscrieri privitoare la dreptul de proprietate şi alte drepturi reale		Referinţe
/		
Act Administrativ nr. 308/31, din 05/01/1993 emis de CJSDPAT SIBIU;		
B1	Intabulare, drept de PROPRIETATE, Legea 18/1991, dobandit prin Reconstituire, cota actuala 1/1, cota initiala 1/1	A1
	1) **MAIA MARIA**	

C. Partea III. SARCINI .

Inscrieri privind dezmembramintele dreptului de proprietate, drepturi reale de garanţie şi sarcini	Referinţe
NU SUNT	

Neutilizabil în circuitul civil

Anexa Nr. 1 La Partea I

Teren

Nr cadastral	Suprafaţa (mp)*	Observaţii / Referinţe
	2.000	

* Suprafaţa este determinată in planul de proiecţie Stereo 70.

DETALII LINIARE IMOBIL

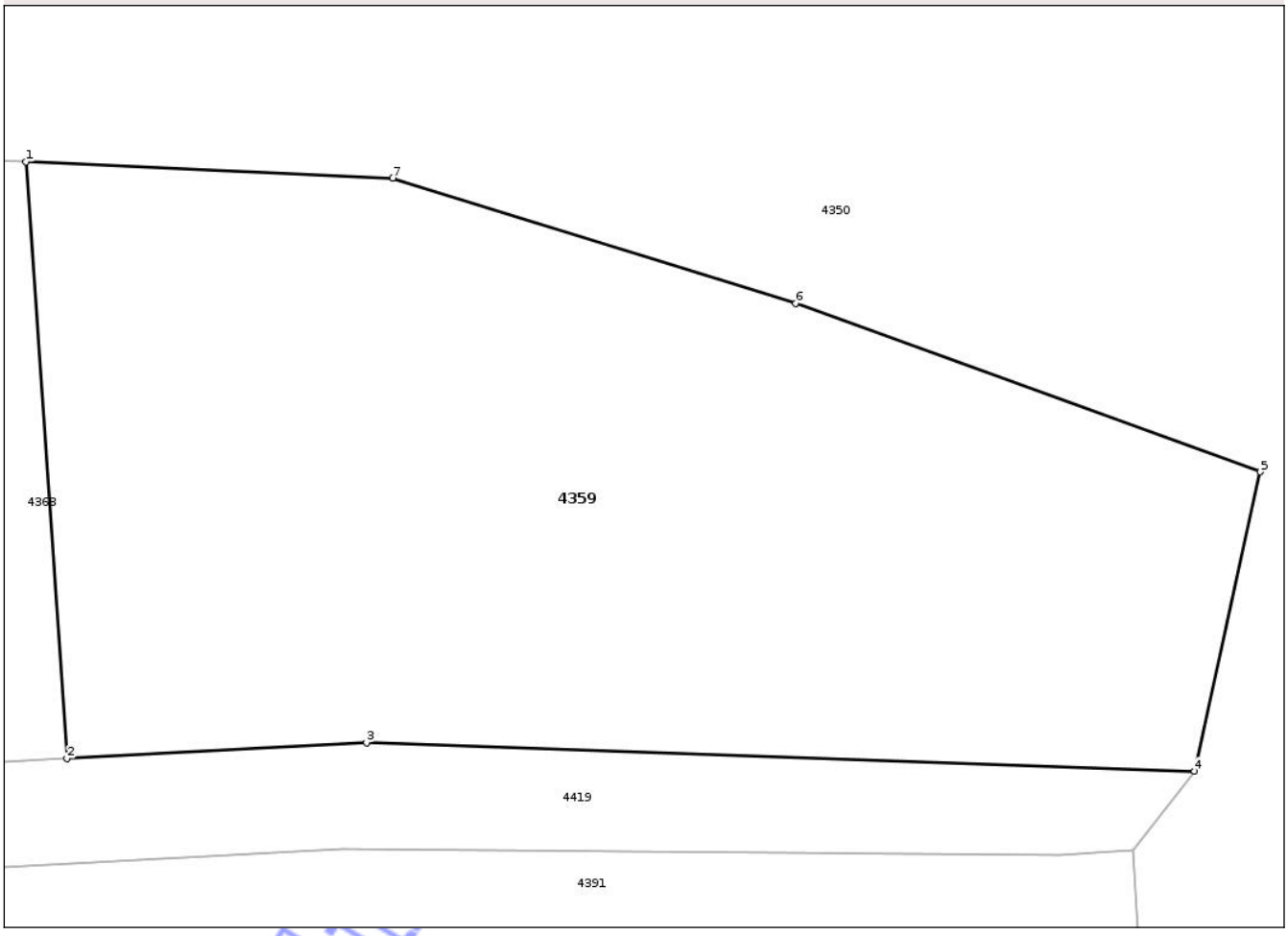

Date referitoare la teren

Crt	Categorie folosinţă	Intra vilan	Suprafaţa (mp)	Tarla	Parcelă	Nr. topo	Observaţii / Referinţe
1	arabil	NU	2.000	77	1876/4	-	

Lungime Segmente
1) Valorile lungimilor segmentelor sunt obţinute din proiecţie în plan.

Punct început	X / Y	Punct sfârşit	X / Y	Lungime segment (** (m)
1	468.654,181 519.324,649	2	468.656,611 519.289,383	35.35
2	468.656,611 519.289,383	3	468.674,337 519.290,316	17.751
3	468.674,337 519.290,316	4	468.723,322 519.288,631	49.014
4	468.723,322 519.288,631	5	468.727,212 519.306,32	18.112
5	468.727,212 519.306,32	6	468.699,728 519.316,291	29.237

Document care conţine date cu caracter personal, protejat de prevederile Regulamentului (UE) nr. 679/2016 şi Legii 190/2018

Punct început	X / Y	Punct sfârşit	X / Y	Lungime segment (** (m)
6	468.699,728 519.316,291	7	468.675,889 519.323,683	24.959
7	468.675,889 519.323,683	1	468.654,181 519.324,649	21.729

** Lungimile segmentelor sunt determinate în planul de proiecţie Stereo 70 şi sunt rotunjite la 1 milimetru.
*** Distanţa dintre puncte este formată din segmente cumulate ce sunt mai mici decât valoarea 1 milimetru.

Neutilizabil in circuitul civil

DATE DESPRE IMOBILUL NR. 4360

Oficiul de Cadastru şi Publicitate Imobiliară SIBIU
Biroul de Cadastru şi Publicitate Imobiliară Medias

A. Partea I. Descrierea imobilului

TEREN Extravilan

Adresa: Jud. Sibiu

Nr. Crt	Nr cadastral Nr. topografic	Suprafaţa* (mp)	Observaţii / Referinţe
A1		4.099	Sector cadastral:82 Teren neimprejmuit;

B. Partea II. Proprietari şi acte

Inscrieri privitoare la dreptul de proprietate şi alte drepturi reale		Referinţe
/		
Act Administrativ nr. 5466, din 15/12/2025 emis de PRIMĂRIA COMUNIE HOGHILAG;		
B1	Inscrierea posesiei, drept de PROPRIETATE, dobandit prin Lege, cota actuala 1/1, cota initiala 1/1	A1
	1) **NEIDENTIFICAT NEIDENTIFICAT**	
Act Normativ nr. 7, din 13/03/1996 emis de PARLAMENTUL ROMÂNIEI;		
B2	se notează menţiunea de proprietar neidentificat, rezerva comisiei locale de fond funciar	A1

C. Partea III. SARCINI .

Inscrieri privind dezmembramintele dreptului de proprietate, drepturi reale de garanţie şi sarcini	Referinţe
NU SUNT	

Neutilizabil în circuitul civil

Anexa Nr. 1 La Partea I

Teren

Nr cadastral	Suprafaţa (mp)*	Observaţii / Referinţe
	4.099	

* Suprafaţa este determinată in planul de proiecţie Stereo 70.

DETALII LINIARE IMOBIL

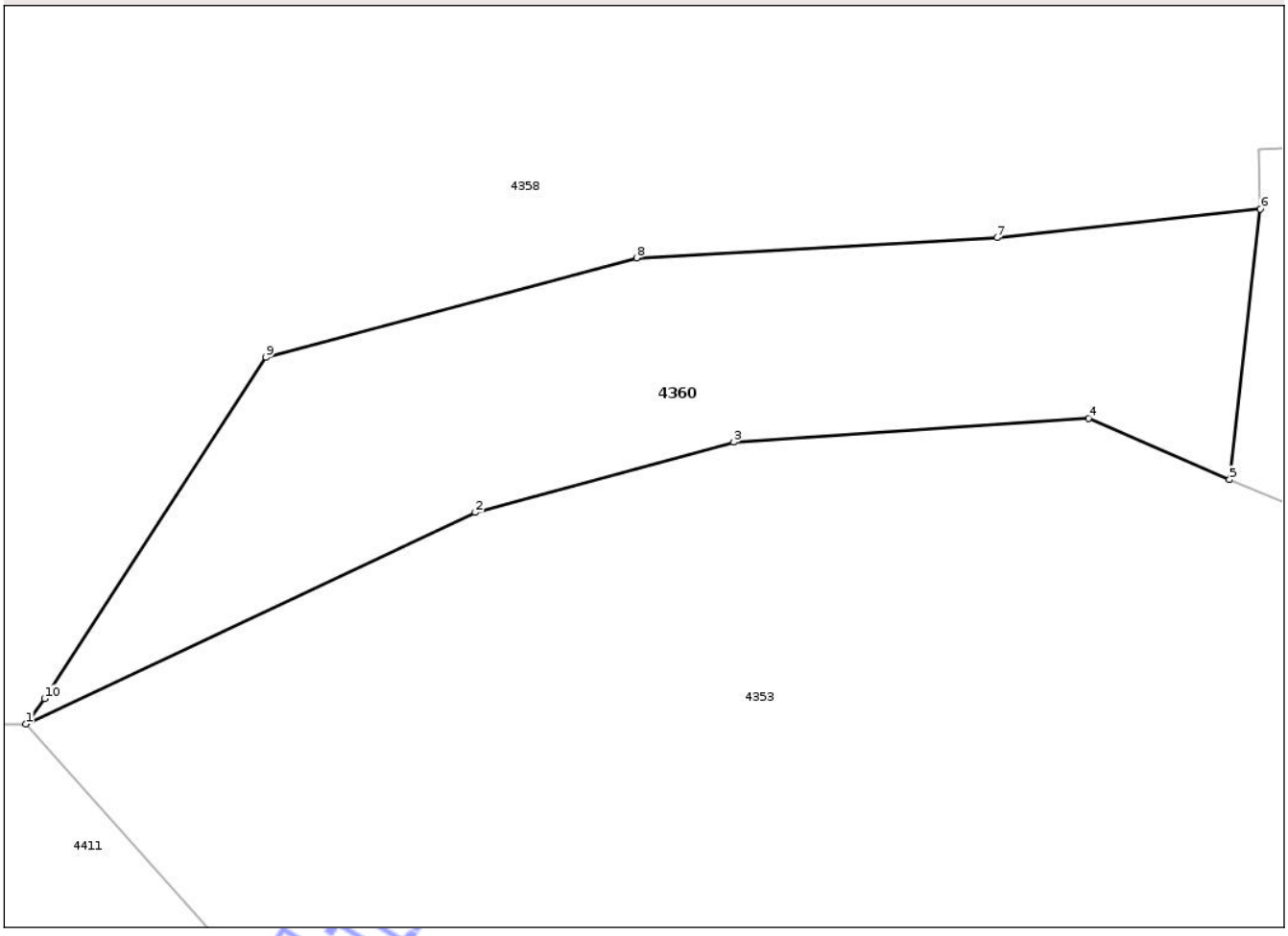

Date referitoare la teren

Crt	Categorie folosinţă	Intra vilan	Suprafaţa (mp)	Tarla	Parcelă	Nr. topo	Observaţii / Referinţe
1	faneata	NU	4.099	77	1899/3	-	

Lungime Segmente
1) Valorile lungimilor segmentelor sunt obţinute din proiecţie în plan.

Punct început	X / Y	Punct sfârşit	X / Y	Lungime segment (** (m)
1	468.637,259 518.875,592	2	468.696,604 518.903,503	65.581
2	468.696,604 518.903,503	3	468.730,762 518.912,783	35.396
3	468.730,762 518.912,783	4	468.777,58 518.915,936	46.924
4	468.777,58 518.915,936	5	468.796,229 518.907,84	20.331
5	468.796,229 518.907,84	6	468.800,275 518.943,514	35.903

Document care conţine date cu caracter personal, protejat de prevederile Regulamentului (UE) nr. 679/2016 şi Legii 190/2018

Punct început	X / Y	Punct sfârşit	X / Y	Lungime segment (** (m)
6	468.800,275 518.943,514	7	468.765,546 518.939,732	34.934
7	468.765,546 518.939,732	8	468.717,906 518.937,063	47.715
8	468.717,906 518.937,063	9	468.668,929 518.923,938	50.705
9	468.668,929 518.923,938	10	468.639,708 518.878,929	53.663
10	468.639,708 518.878,929	1	468.637,259 518.875,592	4.139

**** Lungimile segmentelor sunt determinate în planul de proiecţie Stereo 70 şi sunt rotunjite la 1 milimetru.**
***** Distanţa dintre puncte este formată din segmente cumulate ce sunt mai mici decât valoarea 1 milimetru.**

Neutilizabil in circuitul civil

DATE DESPRE IMOBILUL NR. 4363

Oficiul de Cadastru şi Publicitate Imobiliară SIBIU
Biroul de Cadastru şi Publicitate Imobiliară Medias

A. Partea I. Descrierea imobilului

TEREN Extravilan

Adresa: Jud. Sibiu

Nr. Crt	Nr cadastral Nr. topografic	Suprafaţa* (mp)	Observaţii / Referinţe
A1		3.700	Sector cadastral:82 Teren neimprejmuit;

B. Partea II. Proprietari şi acte

Inscrieri privitoare la dreptul de proprietate şi alte drepturi reale		Referinţe
/		
Act Administrativ nr. 329/31, din 08/01/1993 emis de CJSDPAT SIBIU;		
B1	Intabulare, drept de PROPRIETATE, Legea 18/1991, dobandit prin Reconstituire, cota actuala 1/1, cota initiala 1/1	A1
	1) **ROTAR MATILDA** 2) **FODOR IOAN**	

C. Partea III. SARCINI .

Inscrieri privind dezmembramintele dreptului de proprietate, drepturi reale de garanţie şi sarcini	Referinţe
NU SUNT	

Neutilizabil în circuitul civil

Anexa Nr. 1 La Partea I

Teren

Nr cadastral	Suprafaţa (mp)*	Observaţii / Referinţe
	3.700	

* Suprafaţa este determinată in planul de proiecţie Stereo 70.

DETALII LINIARE IMOBIL

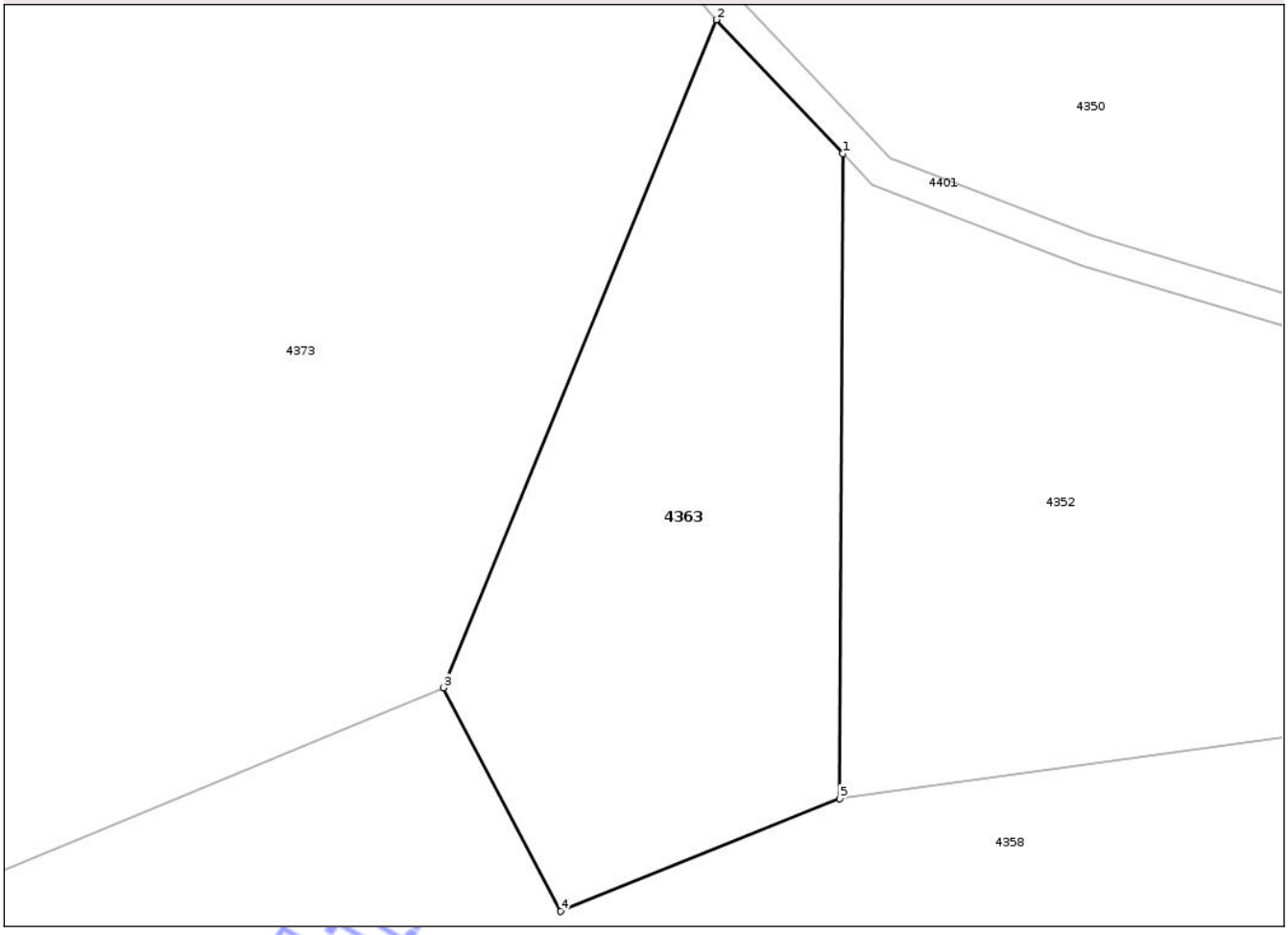

Date referitoare la teren

Crt	Categorie folosinţă	Intra vilan	Suprafaţa (mp)	Tarla	Parcelă	Nr. topo	Observaţii / Referinţe
1	faneata	NU	3.700	77	1910/19	-	

Lungime Segmente
1) Valorile lungimilor segmentelor sunt obţinute din proiecţie în plan.

Punct început	X / Y	Punct sfârşit	X / Y	Lungime segment (** (m)
1	468.691,356 519.087,506	2	468.675,183 519.104,592	23.527
2	468.675,183 519.104,592	3	468.640,281 519.019,182	92.266
3	468.640,281 519.019,182	4	468.655,237 518.990,6	32.259
4	468.655,237 518.990,6	5	468.690,964 519.005,038	38.534
5	468.690,964 519.005,038	1	468.691,356 519.087,506	82.469

Document care conţine date cu caracter personal, protejat de prevederile Regulamentului (UE) nr. 679/2016 şi Legii 190/2018

**** Lungimile segmentelor sunt determinate în planul de proiecţie Stereo 70 şi sunt rotunjite la 1 milimetru.**
***** Distanţa dintre puncte este formată din segmente cumulate ce sunt mai mici decât valoarea 1 milimetru.**

Neutilizabil in circuitul civil

DATE DESPRE IMOBILUL NR. 4366

Oficiul de Cadastru şi Publicitate Imobiliară SIBIU
Biroul de Cadastru şi Publicitate Imobiliară Medias

A. Partea I. Descrierea imobilului

TEREN Extravilan

Adresa: Jud. Sibiu

Nr. Crt	Nr cadastral Nr. topografic	Suprafaţa* (mp)	Observaţii / Referinţe
A1		1.305	Sector cadastral:74 Teren neimprejmuit;

B. Partea II. Proprietari şi acte

Inscrieri privitoare la dreptul de proprietate şi alte drepturi reale		Referinţe
/		
Act Administrativ nr. 5466, din 15/12/2025 emis de PRIMĂRIA COMUNIE HOGHILAG;		
B1	Inscrierea posesiei, drept de PROPRIETATE, dobandit prin Lege, cota actuala 1/1, cota initiala 1/1	A1
	1) **NEIDENTIFICAT NEIDENTIFICAT**	
Act Normativ nr. 7, din 13/03/1996 emis de PARLAMENTUL ROMÂNIEI;		
B2	se notează mențiunea de proprietar neidentificat, rezerva comisiei locale de fond funciar	A1

C. Partea III. SARCINI .

Inscrieri privind dezmembramintele dreptului de proprietate, drepturi reale de garanţie şi sarcini	Referinţe
NU SUNT	

Neutilizabil în circuitul civil

Anexa Nr. 1 La Partea I

Teren

Nr cadastral	Suprafaţa (mp)*	Observaţii / Referinţe
	1.305	

* Suprafaţa este determinată in planul de proiecţie Stereo 70.

DETALII LINIARE IMOBIL



Date referitoare la teren

Crt	Categorie folosinţă	Intra vilan	Suprafaţa (mp)	Tarla	Parcelă	Nr. topo	Observaţii / Referinţe
1	faneata	NU	1.305	76	1815	-	

Lungime Segmente
1) Valorile lungimilor segmentelor sunt obţinute din proiecţie în plan.

Punct început	X / Y	Punct sfârşit	X / Y	Lungime segment (** (m)
1	468.626,323 520.264,976	2	468.626,323 520.215,751	49.225
2	468.626,323 520.215,751	3	468.647,378 520.216,045	21.057
3	468.647,378 520.216,045	4	468.665,423 520.223,84	19.657
4	468.665,423 520.223,84	5	468.682,579 520.227,522	17.547
5	468.682,579 520.227,522	6	468.658,932 520.238,04	25.881

Document care conţine date cu caracter personal, protejat de prevederile Regulamentului (UE) nr. 679/2016 şi Legii 190/2018

Punct început	X / Y	Punct sfârşit	X / Y	Lungime segment (** (m)
6	468.658,932 520.238,04	7	468.631,62 520.259,704	34.861
7	468.631,62 520.259,704	1	468.626,323 520.264,976	7.473

** Lungimile segmentelor sunt determinate în planul de proiecţie Stereo 70 şi sunt rotunjite la 1 milimetru.
*** Distanţa dintre puncte este formată din segmente cumulate ce sunt mai mici decât valoarea 1 milimetru.

Neutilizabil in circuitul civil

DATE DESPRE IMOBILUL NR. 4367

Oficiul de Cadastru şi Publicitate Imobiliară SIBIU
Biroul de Cadastru şi Publicitate Imobiliară Medias

A. Partea I. Descrierea imobilului

TEREN Extravilan

Adresa: Jud. Sibiu

Nr. Crt	Nr cadastral Nr. topografic	Suprafaţa* (mp)	Observaţii / Referinţe
A1		88.983	Sector cadastral:82 Teren neimprejmuit;

B. Partea II. Proprietari şi acte

Inscrieri privitoare la dreptul de proprietate şi alte drepturi reale		Referinţe
/		
Act Normativ nr. 1705, din 29/11/2006 emis de GUVERNUL ROMÂNIEI;		
B1	Intabulare, drept de PROPRIETATE, dobandit prin Lege, cota actuala 1/1, cota initiala 1/1	A1
	1) **STATUL ROMÂN**, CIF:9999999999999	
Act Normativ nr. 268, din 28/05/2001 emis de PARLAMENTUL ROMÂNIEI;		
B2	Intabulare, drept de ADMINISTRARE, dobandit prin Lege, cota actuala 1/1, cota initiala 1/1	A1
	1) **AGENȚIA DOMENIILOR STATULUI**, CIF:12708834	

C. Partea III. SARCINI .

Inscrieri privind dezmembramintele dreptului de proprietate, drepturi reale de garanţie şi sarcini	Referinţe
NU SUNT	

Neutilizabil în circuitul civil

Anexa Nr. 1 La Partea I

Teren

Nr cadastral	Suprafaţa (mp)*	Observaţii / Referinţe
	88.983	

* Suprafaţa este determinată in planul de proiecţie Stereo 70.

DETALII LINIARE IMOBIL

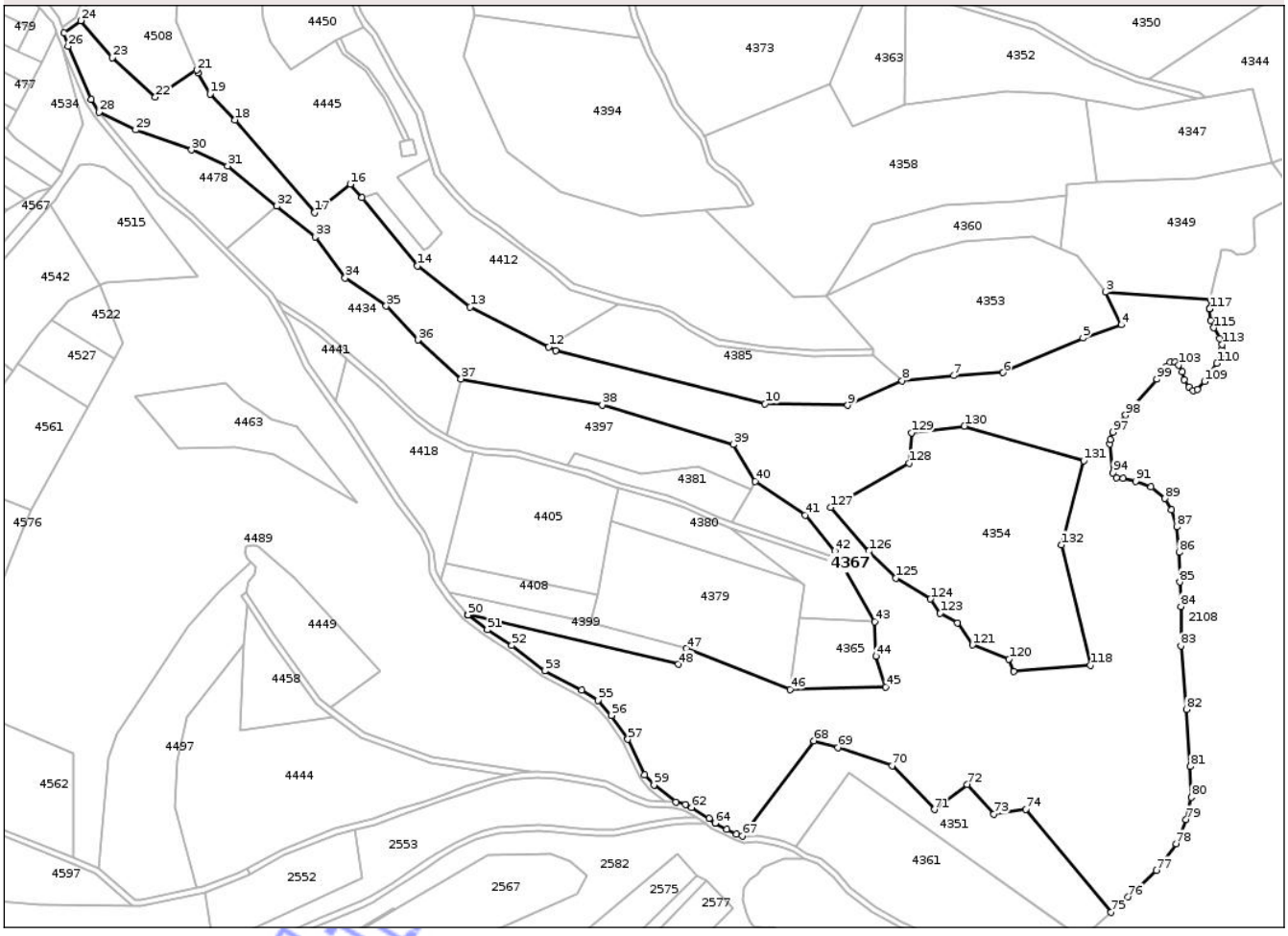

Date referitoare la teren

Crt	Categorie folosinţă	Intra vilan	Suprafaţa (mp)	Tarla	Parcelă	Nr. topo	Observaţii / Referinţe
1	arabil	NU	6.410	77	1938/1	-	
2	fânețe (F) - fânețe cu tufărișuri și mărăcinișuri	NU	66.525	77	1929,1927,1932,1926,2074,2075,2079,2084	-	
3	faneata	NU	16.048	78	2080,2081	-	

Lungime Segmente

1) Valorile lungimilor segmentelor sunt obţinute din proiecţie în plan.

Punct început	X / Y	Punct sfârşit	X / Y	Lungime segment
1	468.897,334 518.867,099	2	468.898,017 518.873,115	6.055
4	468.837,71 518.856,216	5	468.811,51 518.847,394	27.645

Punct început	X / Y	Punct sfârşit	X / Y	Lungime segment
2	468.898,017 518.873,115	3	468.826,81 518.878,543	71.414
5	468.811,51 518.847,394	6	468.757,307 518.823,865	59.09

Punct început	X / Y	Punct sfârşit	X / Y	Lungime segment
3	468.826,81 518.878,543	4	468.837,71 518.856,216	24.846
6	468.757,307 518.823,865	7	468.723,922 518.821,85	33.446

Document care conţine date cu caracter personal, protejat de prevederile Regulamentului (UE) nr. 679/2016 şi Legii 190/2018

Punct început	X / Y	Punct sfârşit	X / Y	Lungime segment
7	468.723,922 518.821,85	8	468.689,035 518.818,282	35.069
10	468.595,961 518.802,889	11	468.454,081 518.838,839	146.364
13	468.396,065 518.868,401	14	468.360,404 518.896,08	45.142
16	468.314,829 518.951,416	17	468.290,582 518.932,181	30.95
19	468.219,715 519.012,459	20	468.211,563 519.026,764	16.465
22	468.182,836 519.010,407	23	468.153,427 519.036,999	39.649
25	468.120,734 519.053,836	26	468.123,545 519.044,917	9.351
28	468.144,499 519.000,316	29	468.169,418 518.988,176	27.719
31	468.231,77 518.963,908	32	468.265,099 518.936,647	43.058
34	468.311,387 518.888,0	35	468.339,161 518.868,935	33.688
37	468.390,054 518.819,708	38	468.485,73 518.801,996	97.302
40	468.589,485 518.750,249	41	468.623,203 518.727,445	40.705
43	468.670,413 518.655,294	44	468.671,062 518.631,845	23.458
46	468.613,009 518.609,471	47	468.542,712 518.637,025	75.504
49	468.394,33 518.660,22	50	468.394,68 518.659,818	0.533
52	468.424,359 518.639,291	53	468.446,791 518.622,041	28.298
55	468.482,761 518.602,099	56	468.491,988 518.591,888	13.762
58	468.514,447 518.551,686	59	468.520,738 518.544,828	9.306
61	468.542,056 518.531,596	62	468.546,342 518.529,492	4.775
64	468.562,189 518.518,849	65	468.570,158 518.514,797	8.94
67	468.580,633 518.510,275	68	468.629,197 518.574,717	80.692
70	468.682,196 518.557,72	71	468.710,817 518.528,062	41.216
73	468.751,178 518.525,042	74	468.772,922 518.528,225	21.976
76	468.842,162 518.468,832	77	468.861,472 518.486,994	26.509
79	468.881,465 518.521,198	80	468.885,043 518.536,403	15.62
82	468.881,632 518.595,879	83	468.877,911 518.638,828	43.11
85	468.877,212 518.682,189	86	468.876,767 518.702,331	20.147
88	468.871,609 518.731,089	89	468.867,146 518.738,676	8.802
91	468.847,268 518.750,43	92	468.838,565 518.752,429	8.93
94	468.831,979 518.756,072	95	468.829,86 518.775,585	19.628
97	468.831,979 518.783,58	98	468.840,388 518.795,185	14.331
100	468.868,027 518.828,309	101	468.870,839 518.830,884	3.813
103	468.876,225 518.829,012	104	468.878,684 518.824,33	5.288

Punct început	X / Y	Punct sfârşit	X / Y	Lungime segment
8	468.689,035 518.818,282	9	468.652,17 518.801,717	40.416
11	468.454,081 518.838,839	12	468.449,4 518.841,224	5.254
14	468.360,404 518.896,08	15	468.322,592 518.942,276	59.698
17	468.290,582 518.932,181	18	468.236,552 518.994,944	82.816
20	468.211,563 519.026,764	21	468.210,754 519.028,714	2.111
23	468.153,427 519.036,999	24	468.132,105 519.062,156	32.977
26	468.123,545 519.044,917	27	468.139,14 519.008,921	39.229
29	468.169,418 518.988,176	30	468.207,249 518.974,642	40.179
32	468.265,099 518.936,647	33	468.291,341 518.915,753	33.544
35	468.339,161 518.868,935	36	468.360,637 518.846,049	31.385
38	468.485,73 518.801,996	39	468.574,403 518.775,241	92.621
41	468.623,203 518.727,445	42	468.643,206 518.703,152	31.469
44	468.671,062 518.631,845	45	468.677,953 518.611,135	21.826
47	468.542,712 518.637,025	48	468.537,272 518.626,458	11.885
50	468.394,68 518.659,818	51	468.407,811 518.649,892	16.461
53	468.446,791 518.622,041	54	468.471,787 518.609,021	28.184
56	468.491,988 518.591,888	57	468.503,023 518.575,652	19.631
59	468.520,738 518.544,828	60	468.535,502 518.533,189	18.8
62	468.546,342 518.529,492	63	468.558,108 518.522,088	13.902
65	468.570,158 518.514,797	66	468.576,754 518.511,39	7.424
68	468.629,197 518.574,717	69	468.645,448 518.570,078	16.9
71	468.710,817 518.528,062	72	468.733,078 518.545,01	27.978
74	468.772,922 518.528,225	75	468.830,517 518.458,509	90.43
77	468.861,472 518.486,994	78	468.874,663 518.504,92	22.256
80	468.885,043 518.536,403	81	468.884,347 518.557,269	20.878
83	468.877,911 518.638,828	84	468.877,954 518.665,601	26.773
86	468.876,767 518.702,331	87	468.875,003 518.719,587	17.346
89	468.867,146 518.738,676	90	468.857,737 518.746,434	12.195
92	468.838,565 518.752,429	93	468.834,212 518.752,899	4.378
95	468.829,86 518.775,585	96	468.830,215 518.778,76	3.195
98	468.840,388 518.795,185	99	468.861,587 518.819,53	32.281
101	468.870,839 518.830,884	102	468.874,001 518.831,002	3.164
104	468.878,684 518.824,33	105	468.880,091 518.818,946	5.565

Punct început	X / Y	Punct sfârşit	X / Y	Lungime segment
9	468.652,17 518.801,717	10	468.595,961 518.802,889	56.221
12	468.449,4 518.841,224	13	468.396,065 518.868,401	59.86
15	468.322,592 518.942,276	16	468.314,829 518.951,416	11.992
18	468.236,552 518.994,944	19	468.219,715 519.012,459	24.295
21	468.210,754 519.028,714	22	468.182,836 519.010,407	33.385
24	468.132,105 519.062,156	25	468.120,734 519.053,836	14.09
27	468.139,14 519.008,921	28	468.144,499 519.000,316	10.137
30	468.207,249 518.974,642	31	468.231,77 518.963,908	26.767
33	468.291,341 518.915,753	34	468.311,387 518.888,0	34.236
36	468.360,637 518.846,049	37	468.390,054 518.819,708	39.487
39	468.574,403 518.775,241	40	468.589,485 518.750,249	29.19
42	468.643,206 518.703,152	43	468.670,413 518.655,294	55.051
45	468.677,953 518.611,135	46	468.613,009 518.609,471	64.965
48	468.537,272 518.626,458	49	468.394,33 518.660,22	146.875
51	468.407,811 518.649,892	52	468.424,359 518.639,291	19.652
54	468.471,787 518.609,021	55	468.482,761 518.602,099	12.975
57	468.503,023 518.575,652	58	468.514,447 518.551,686	26.55
60	468.535,502 518.533,189	61	468.542,056 518.531,596	6.745
63	468.558,108 518.522,088	64	468.562,189 518.518,849	5.21
66	468.576,754 518.511,39	67	468.580,633 518.510,275	4.036
69	468.645,448 518.570,078	70	468.682,196 518.557,72	38.77
72	468.733,078 518.545,01	73	468.751,178 518.525,042	26.951
75	468.830,517 518.458,509	76	468.842,162 518.468,832	15.562
78	468.874,663 518.504,92	79	468.881,465 518.521,198	17.642
81	468.884,347 518.557,269	82	468.881,632 518.595,879	38.705
84	468.877,954 518.665,601	85	468.877,212 518.682,189	16.605
87	468.875,003 518.719,587	88	468.871,609 518.731,089	11.992
90	468.857,737 518.746,434	91	468.847,268 518.750,43	11.206
93	468.834,212 518.752,899	94	468.831,979 518.756,072	3.88
96	468.830,215 518.778,76	97	468.831,979 518.783,58	5.133
99	468.861,587 518.819,53	100	468.868,027 518.828,309	10.888
102	468.874,001 518.831,002	103	468.876,225 518.829,012	2.984
105	468.880,091 518.818,946	106	468.883,37 518.814,029	5.91

Vizualizare Imobil Cadastral

Punct început	X / Y	Punct sfârşit	X / Y	Lungime segment
106	468.883,37 518.814,029	107	468.886,415 518.811,922	3.703
107	468.886,415 518.811,922	108	468.888,991 518.812,625	2.67
108	468.888,991 518.812,625	109	468.894,027 518.817,892	7.287
109	468.894,027 518.817,892	110	468.902,342 518.830,182	14.839
110	468.902,342 518.830,182	111	468.905,614 518.836,912	7.483
111	468.905,614 518.836,912	112	468.905,847 518.839,477	2.576
112	468.905,847 518.839,477	113	468.905,964 518.842,974	3.499
113	468.905,964 518.842,974	114	468.904,097 518.847,052	4.485
114	468.904,097 518.847,052	115	468.900,132 518.854,162	8.141
115	468.900,132 518.854,162	116	468.898,15 518.859,174	5.39
116	468.898,15 518.859,174	117	468.897,334 518.867,099	7.967
117	468.897,334 518.867,099	118	468.816,506 518.625,831	254.447
118	468.816,506 518.625,831	119	468.764,567 518.621,616	52.11
119	468.764,567 518.621,616	120	468.761,403 518.630,046	9.004
120	468.761,403 518.630,046	121	468.736,62 518.639,53	26.536
121	468.736,62 518.639,53	122	468.726,601 518.654,547	18.052
122	468.726,601 518.654,547	123	468.714,737 518.661,133	13.569
123	468.714,737 518.661,133	124	468.708,146 518.670,617	11.549
124	468.708,146 518.670,617	125	468.684,681 518.684,844	27.441
125	468.684,681 518.684,844	126	468.666,489 518.703,022	25.717
126	468.666,489 518.703,022	127	468.640,629 518.732,627	39.309
127	468.640,629 518.732,627	128	468.693,623 518.762,661	60.913
128	468.693,623 518.762,661	129	468.695,205 518.783,21	20.61
129	468.695,205 518.783,21	130	468.731,205 518.787,677	36.276
130	468.731,205 518.787,677	131	468.811,96 518.764,385	84.047
131	468.811,96 518.764,385	132	468.796,891 518.707,302	59.038
132	468.796,891 518.707,302	1	468.816,506 518.625,831	83.799

**** Lungimile segmentelor sunt determinate în planul de proiecţie Stereo 70 şi sunt rotunjite la 1 milimetru.**
***** Distanţa dintre puncte este formată din segmente cumulate ce sunt mai mici decât valoarea 1 milimetru.**

Neutilizabil în circuitul civil

DATE DESPRE IMOBILUL NR. 4368

Oficiul de Cadastru şi Publicitate Imobiliară SIBIU
Biroul de Cadastru şi Publicitate Imobiliară Medias

A. Partea I. Descrierea imobilului

TEREN Extravilan

Adresa: Jud. Sibiu

Nr. Crt	Nr cadastral Nr. topografic	Suprafaţa* (mp)	Observaţii / Referinţe
A1		1.900	Sector cadastral:82 Teren neimprejmuit;

B. Partea II. Proprietari şi acte

Inscrieri privitoare la dreptul de proprietate şi alte drepturi reale		Referinţe
/		
Act Administrativ nr. 342/31, din 11/01/1993 emis de CJSDPAT SIBIU;		
B1	Intabulare, drept de PROPRIETATE, Legea 18/1991, dobandit prin Reconstituire, cota actuala 1/1, cota initiala 1/1	A1
	1) **CERCEA ANA** 2) **CERCEA ELISABETA** 3) **CERCEA IULIUS**	

C. Partea III. SARCINI .

Inscrieri privind dezmembramintele dreptului de proprietate, drepturi reale de garanţie şi sarcini	Referinţe
NU SUNT	

Neutilizabil în circuitul civil

Anexa Nr. 1 La Partea I

Teren

Nr cadastral	Suprafaţa (mp)*	Observaţii / Referinţe
	1.900	

* Suprafaţa este determinată in planul de proiecţie Stereo 70.

DETALII LINIARE IMOBIL

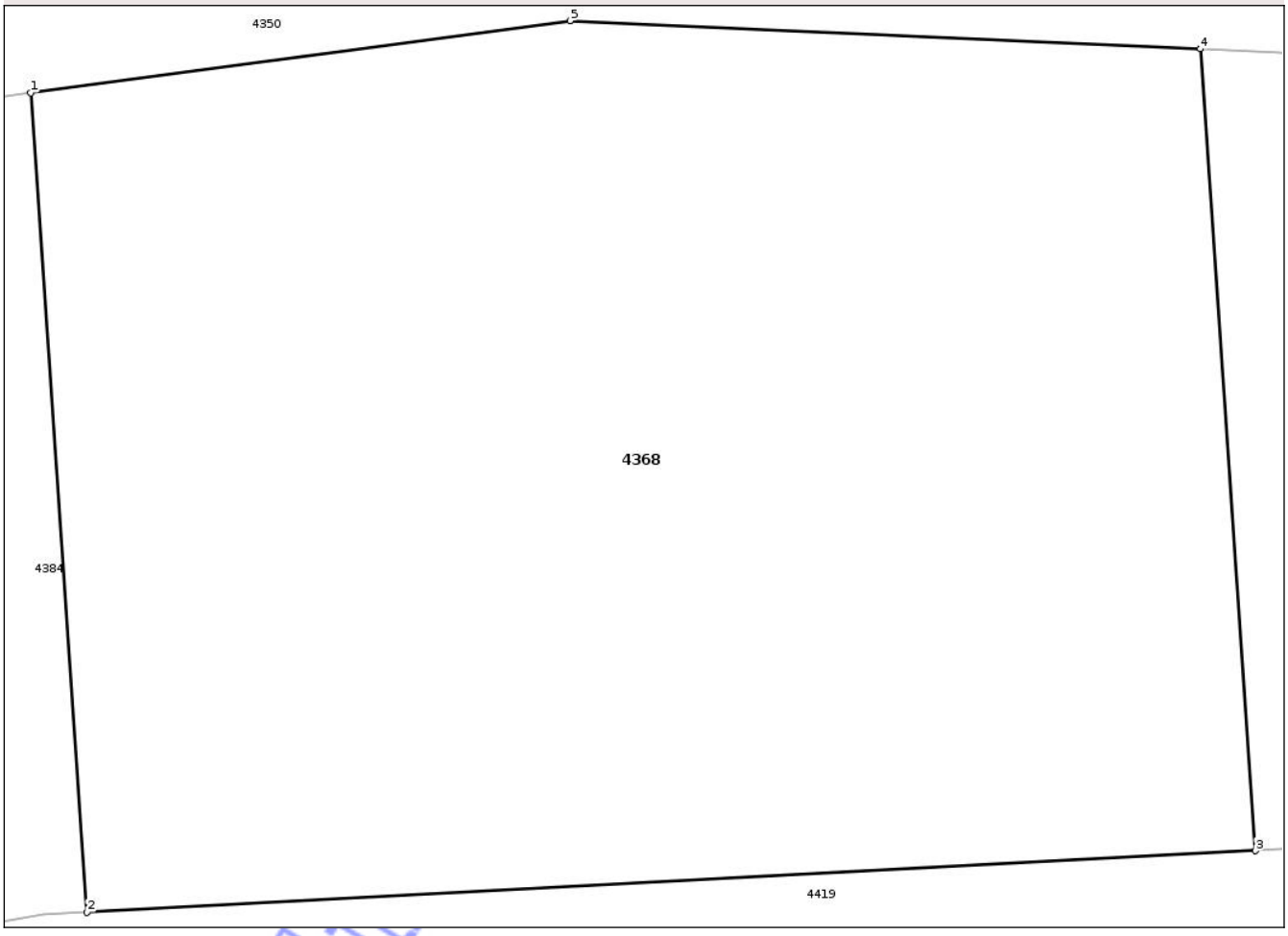

Date referitoare la teren

Crt	Categorie folosinţă	Intra vilan	Suprafaţa (mp)	Tarla	Parcelă	Nr. topo	Observaţii / Referinţe
1	arabil	NU	1.900	77	1876/5	-	

Lungime Segmente
1) Valorile lungimilor segmentelor sunt obţinute din proiecţie în plan.

Punct început	X / Y	Punct sfârşit	X / Y	Lungime segment (** (m)
1	468.602,67 519.322,71	2	468.605,153 519.286,673	36.122
2	468.605,153 519.286,673	3	468.656,611 519.289,383	51.529
3	468.656,611 519.289,383	4	468.654,181 519.324,649	35.35
4	468.654,181 519.324,649	5	468.626,423 519.325,886	27.786
5	468.626,423 519.325,886	1	468.602,67 519.322,71	23.964

Document care conţine date cu caracter personal, protejat de prevederile Regulamentului (UE) nr. 679/2016 şi Legii 190/2018

**** Lungimile segmentelor sunt determinate în planul de proiecţie Stereo 70 şi sunt rotunjite la 1 milimetru.**
***** Distanţa dintre puncte este formată din segmente cumulate ce sunt mai mici decât valoarea 1 milimetru.**

Neutilizabil in circuitul civil

DATE DESPRE IMOBILUL NR. 4369

Oficiul de Cadastru şi Publicitate Imobiliară SIBIU
Biroul de Cadastru şi Publicitate Imobiliară Medias

A. Partea I. Descrierea imobilului

TEREN Extravilan

Adresa: Jud. Sibiu

Nr. Crt	Nr cadastral Nr. topografic	Suprafaţa* (mp)	Observaţii / Referinţe
A1		2.200	Sector cadastral:74 Teren neimprejmuit;

B. Partea II. Proprietari şi acte

Inscrieri privitoare la dreptul de proprietate şi alte drepturi reale		Referinţe
/		
Act Administrativ nr. 356/31, din 13/01/1993 emis de CJSDPAT SIBIU;		
B1	Intabulare, drept de PROPRIETATE, Legea 18/1991, dobandit prin Reconstituire, cota actuala 1/1, cota initiala 1/1	A1
	1) **RACOŢI MIHAI**	

C. Partea III. SARCINI .

Inscrieri privind dezmembramintele dreptului de proprietate, drepturi reale de garanţie şi sarcini	Referinţe
NU SUNT	

Neutilizabil în circuitul civil

Anexa Nr. 1 La Partea I

Teren

Nr cadastral	Suprafaţa (mp)*	Observaţii / Referinţe
	2.200	

* Suprafaţa este determinată in planul de proiecţie Stereo 70.

DETALII LINIARE IMOBIL

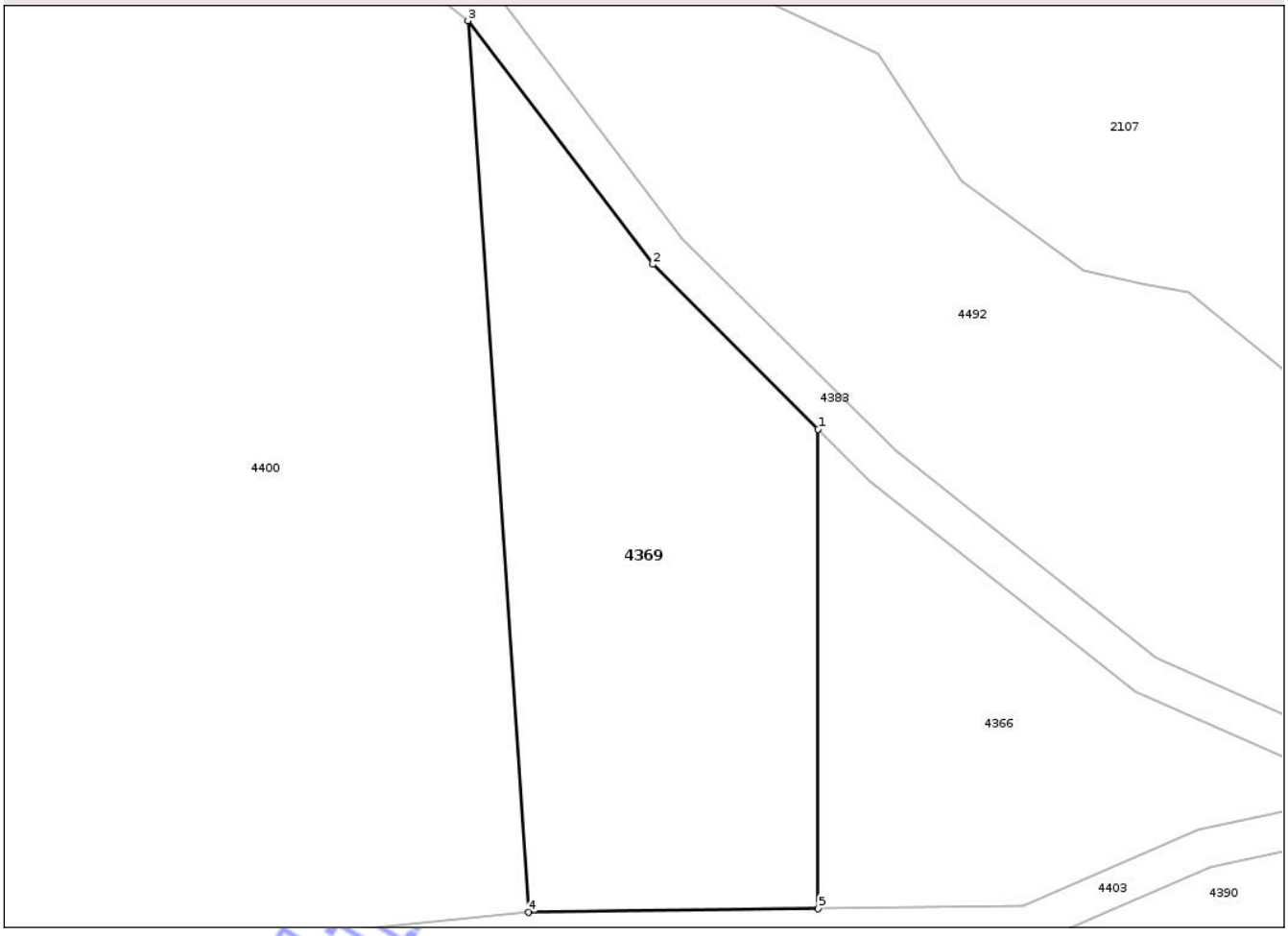

Date referitoare la teren

Crt	Categorie folosinţă	Intra vilan	Suprafaţa (mp)	Tarla	Parcelă	Nr. topo	Observaţii / Referinţe
1	faneata	NU	2.200	76	1816/3	-	

Lungime Segmente
1) Valorile lungimilor segmentelor sunt obţinute din proiecţie în plan.

Punct început	X / Y	Punct sfârşit	X / Y	Lungime segment (** (m)
1	468.626,323 520.264,976	2	468.609,304 520.281,913	24.011
2	468.609,304 520.281,913	3	468.590,282 520.306,937	31.433
3	468.590,282 520.306,937	4	468.596,552 520.215,336	91.815
4	468.596,552 520.215,336	5	468.626,323 520.215,751	29.774
5	468.626,323 520.215,751	1	468.626,323 520.264,976	49.225

Document care conţine date cu caracter personal, protejat de prevederile Regulamentului (UE) nr. 679/2016 şi Legii 190/2018

**** Lungimile segmentelor sunt determinate în planul de proiecţie Stereo 70 şi sunt rotunjite la 1 milimetru.**
***** Distanţa dintre puncte este formată din segmente cumulate ce sunt mai mici decât valoarea 1 milimetru.**

Neutilizabil in circuitul civil

DATE DESPRE IMOBILUL NR. 4370

Oficiul de Cadastru şi Publicitate Imobiliară SIBIU
Biroul de Cadastru şi Publicitate Imobiliară Medias

A. Partea I. Descrierea imobilului

TEREN Extravilan

Adresa: Jud. Sibiu

Nr. Crt	Nr cadastral Nr. topografic	Suprafaţa* (mp)	Observaţii / Referinţe
A1		3.500	Sector cadastral:82 Teren neimprejmuit;

B. Partea II. Proprietari şi acte

Inscrieri privitoare la dreptul de proprietate şi alte drepturi reale		Referinţe
/		
Act Administrativ nr. 255/31, din 30/12/1992 emis de CJSDPAT SIBIU;		
B1	Intabulare, drept de PROPRIETATELegea 18/1991, dobandit prin Reconstituire, cota actuala 1/1, cota initiala 1/1	A1
	1) **ARTZ FRIEDERICH**	

C. Partea III. SARCINI .

Inscrieri privind dezmembramintele dreptului de proprietate, drepturi reale de garanţie şi sarcini	Referinţe
NU SUNT	

Neutilizabil în circuitul civil

Anexa Nr. 1 La Partea I

Teren

Nr cadastral	Suprafaţa (mp)*	Observaţii / Referinţe
	3.500	

* Suprafaţa este determinată in planul de proiecţie Stereo 70.

DETALII LINIARE IMOBIL

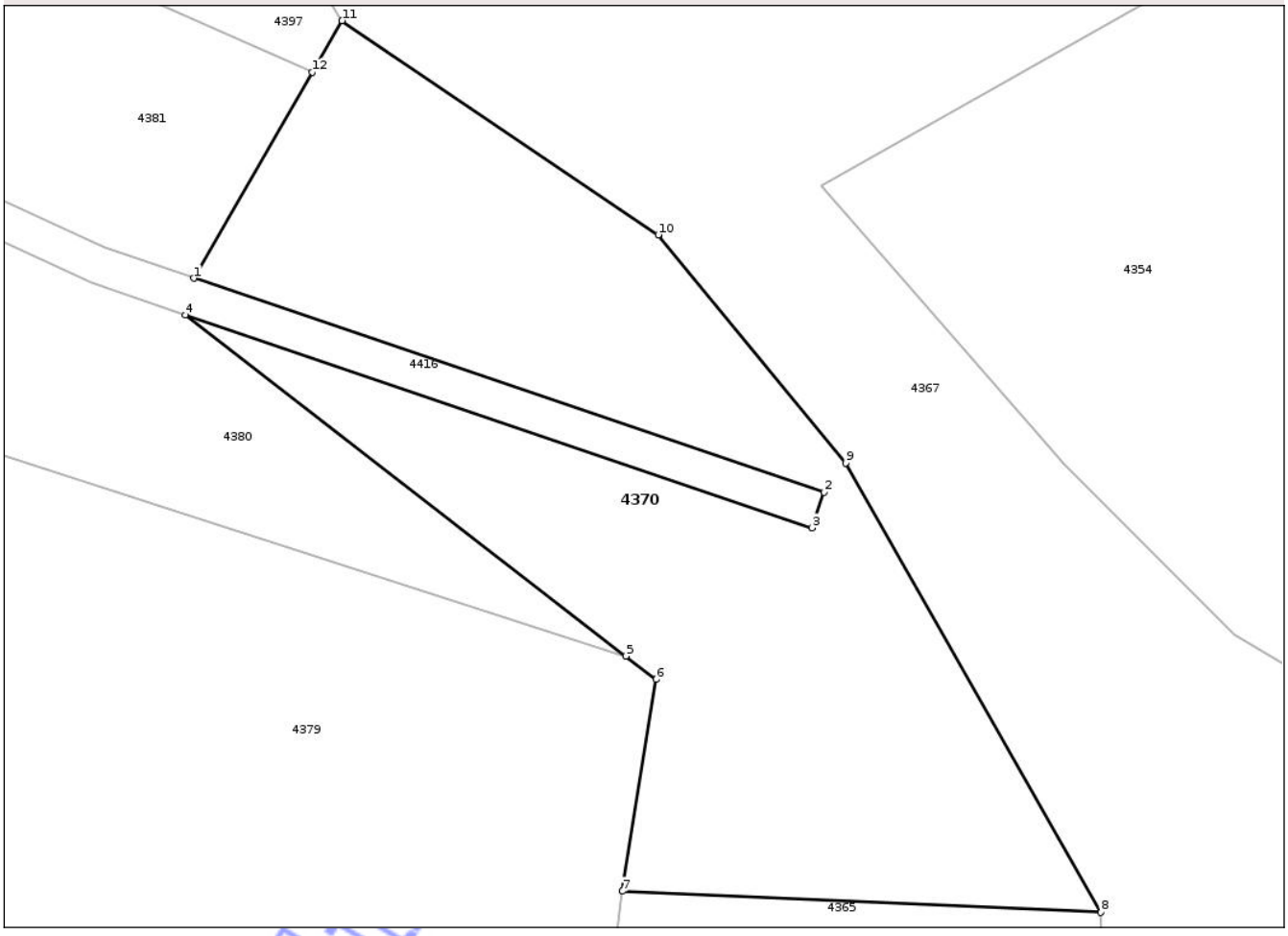

Date referitoare la teren

Crt	Categorie folosinţă	Intra vilan	Suprafaţa (mp)	Tarla	Parcelă	Nr. topo	Observaţii / Referinţe
1	faneata	NU	3.500	77	1935/14	-	

Lungime Segmente
1) Valorile lungimilor segmentelor sunt obţinute din proiecţie în plan.

Punct început	X / Y	Punct sfârşit	X / Y	Lungime segment (** (m)
1	468.573,697 518.722,825	2	468.640,88 518.700,025	70.946
2	468.640,88 518.700,025	3	468.639,594 518.696,237	4.0
3	468.639,594 518.696,237	4	468.572,771 518.718,915	70.566
4	468.572,771 518.718,915	5	468.619,754 518.682,59	59.388
5	468.619,754 518.682,59	6	468.622,983 518.680,093	4.082

Document care conţine date cu caracter personal, protejat de prevederile Regulamentului (UE) nr. 679/2016 şi Legii 190/2018

Punct început	X / Y	Punct sfârşit	X / Y	Lungime segment (** (m)
6	468.622,983 518.680,093	7	468.619,379 518.657,543	22.836
7	468.619,379 518.657,543	8	468.670,413 518.655,294	51.084
8	468.670,413 518.655,294	9	468.643,206 518.703,152	55.051
9	468.643,206 518.703,152	10	468.623,203 518.727,445	31.469
10	468.623,203 518.727,445	11	468.589,485 518.750,249	40.705
11	468.589,485 518.750,249	12	468.586,328 518.744,766	6.327
12	468.586,328 518.744,766	1	468.573,697 518.722,825	25.317

**** Lungimile segmentelor sunt determinate în planul de proiecţie Stereo 70 şi sunt rotunjite la 1 milimetru.**
***** Distanţa dintre puncte este formată din segmente cumulate ce sunt mai mici decât valoarea 1 milimetru.**

Neutilizabil in circuitul civil

DATE DESPRE IMOBILUL NR. 4371

Oficiul de Cadastru şi Publicitate Imobiliară SIBIU
Biroul de Cadastru şi Publicitate Imobiliară Medias

A. Partea I. Descrierea imobilului

TEREN Extravilan

Adresa: Jud. Sibiu

Nr. Crt	Nr cadastral Nr. topografic	Suprafaţa* (mp)	Observaţii / Referinţe
A1		1.227	Sector cadastral:70 Teren neimprejmuit;

B. Partea II. Proprietari şi acte

Inscrieri privitoare la dreptul de proprietate şi alte drepturi reale		Referinţe
/		
Act Normativ nr. 978, din 05/09/2002 emis de GUVERNUL ROMÂNIEI (ADEVERINȚĂ NR.5467/15.12.2025 EMISĂ DE PRIMĂRIA COMUNEI HOGHILAG);		
B1	Intabulare, drept de PROPRIETATE, dobandit prin Lege, cota actuala 1/1, cota initiala 1/1	A1
	1) **COMUNA HOGHILAG**, CIF:9999999999999, DOMENIUL PUBLIC	

C. Partea III. SARCINI .

Inscrieri privind dezmembramintele dreptului de proprietate, drepturi reale de garanţie şi sarcini	Referinţe
NU SUNT	

Neutilizabil în circuitul civil

Anexa Nr. 1 La Partea I

Teren

Nr cadastral	Suprafaţa (mp)*	Observaţii / Referinţe
	1.227	

* Suprafaţa este determinată in planul de proiecţie Stereo 70.

DETALII LINIARE IMOBIL

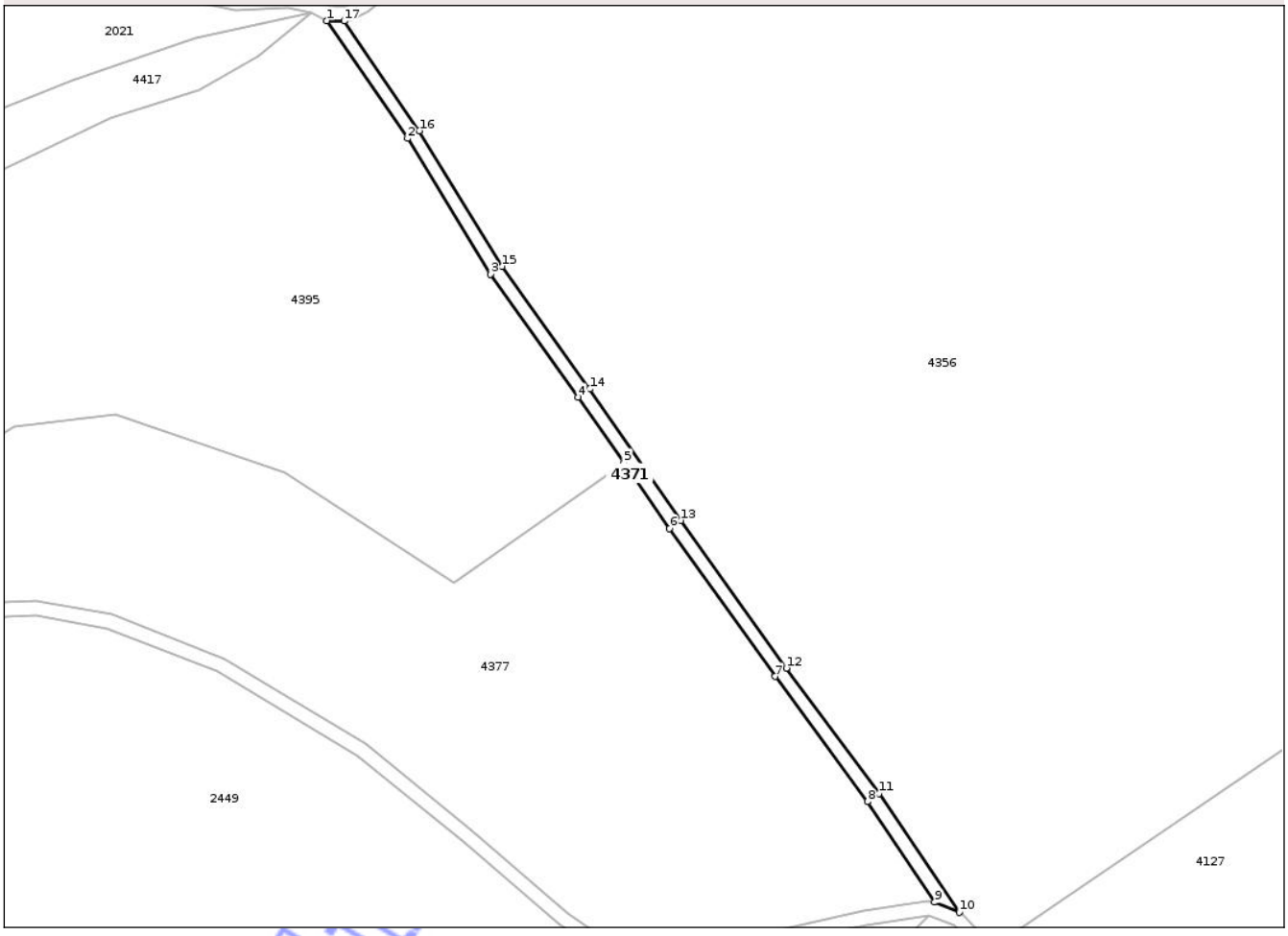

Date referitoare la teren

Crt	Categorie folosinţă	Intra vilan	Suprafaţa (mp)	Tarla	Parcelă	Nr. topo	Observaţii / Referinţe
1	drum	NU	1.227	66	1433	-	

Lungime Segmente

1) Valorile lungimilor segmentelor sunt obţinute din proiecţie în plan.

Punct început	X / Y	Punct sfârşit	X / Y	Lungime segment (** (m)
1	468.518,57 522.022,901	2	468.541,462 521.989,474	40.514
2	468.541,462 521.989,474	3	468.565,009 521.950,984	45.121
3	468.565,009 521.950,984	4	468.590,012 521.916,101	42.918
4	468.590,012 521.916,101	5	468.602,965 521.897,446	22.711
5	468.602,965 521.897,446	6	468.615,926 521.878,779	22.725

Document care conţine date cu caracter personal, protejat de prevederile Regulamentului (UE) nr. 679/2016 şi Legii 190/2018

Punct început	X / Y	Punct sfârşit	X / Y	Lungime segment (** (m)
6	468.615,926 521.878,779	7	468.645,905 521.836,847	51.546
7	468.645,905 521.836,847	8	468.672,181 521.801,324	44.185
8	468.672,181 521.801,324	9	468.691,246 521.772,783	34.323
9	468.691,246 521.772,783	10	468.698,244 521.769,881	7.576
10	468.698,244 521.769,881	11	468.675,454 521.803,626	40.72
11	468.675,454 521.803,626	12	468.649,14 521.839,2	44.249
12	468.649,14 521.839,2	13	468.619,196 521.881,083	51.486
13	468.619,196 521.881,083	14	468.593,281 521.918,407	45.439
14	468.593,281 521.918,407	15	468.568,345 521.953,195	42.802
15	468.568,345 521.953,195	16	468.544,821 521.991,649	45.079
16	468.544,821 521.991,649	17	468.523,49 522.022,796	37.751
17	468.523,49 522.022,796	1	468.518,57 522.022,901	4.921

**** Lungimile segmentelor sunt determinate în planul de proiecţie Stereo 70 şi sunt rotunjite la 1 milimetru.**
***** Distanţa dintre puncte este formată din segmente cumulate ce sunt mai mici decât valoarea 1 milimetru.**

Neutilizabil în circuitul civil

DATE DESPRE IMOBILUL NR. 4373

Oficiul de Cadastru şi Publicitate Imobiliară SIBIU
Biroul de Cadastru şi Publicitate Imobiliară Medias

A. Partea I. Descrierea imobilului

TEREN Extravilan

Adresa: Jud. Sibiu

Nr. Crt	Nr cadastral Nr. topografic	Suprafaţa* (mp)	Observaţii / Referinţe
A1		17.500	Sector cadastral:82 Teren neimprejmuit;

B. Partea II. Proprietari şi acte

Inscrieri privitoare la dreptul de proprietate şi alte drepturi reale		Referinţe
/		
Act Administrativ nr. 329/31, din 08/01/1993 emis de CJSDPAT SIBIU;		
B1	Intabulare, drept de PROPRIETATE, Legea 18/1991, dobandit prin Reconstituire, cota actuala 1/1, cota initiala 1/1	A1
	1) **ROTAR MATILDA** 2) **FODOR IOAN**	

C. Partea III. SARCINI .

Inscrieri privind dezmembramintele dreptului de proprietate, drepturi reale de garanţie şi sarcini	Referinţe
NU SUNT	

Neutilizabil în circuitul civil

Anexa Nr. 1 La Partea I

Teren

Nr cadastral	Suprafaţa (mp)*	Observaţii / Referinţe
	17.500	

* Suprafaţa este determinată in planul de proiecţie Stereo 70.

DETALII LINIARE IMOBIL

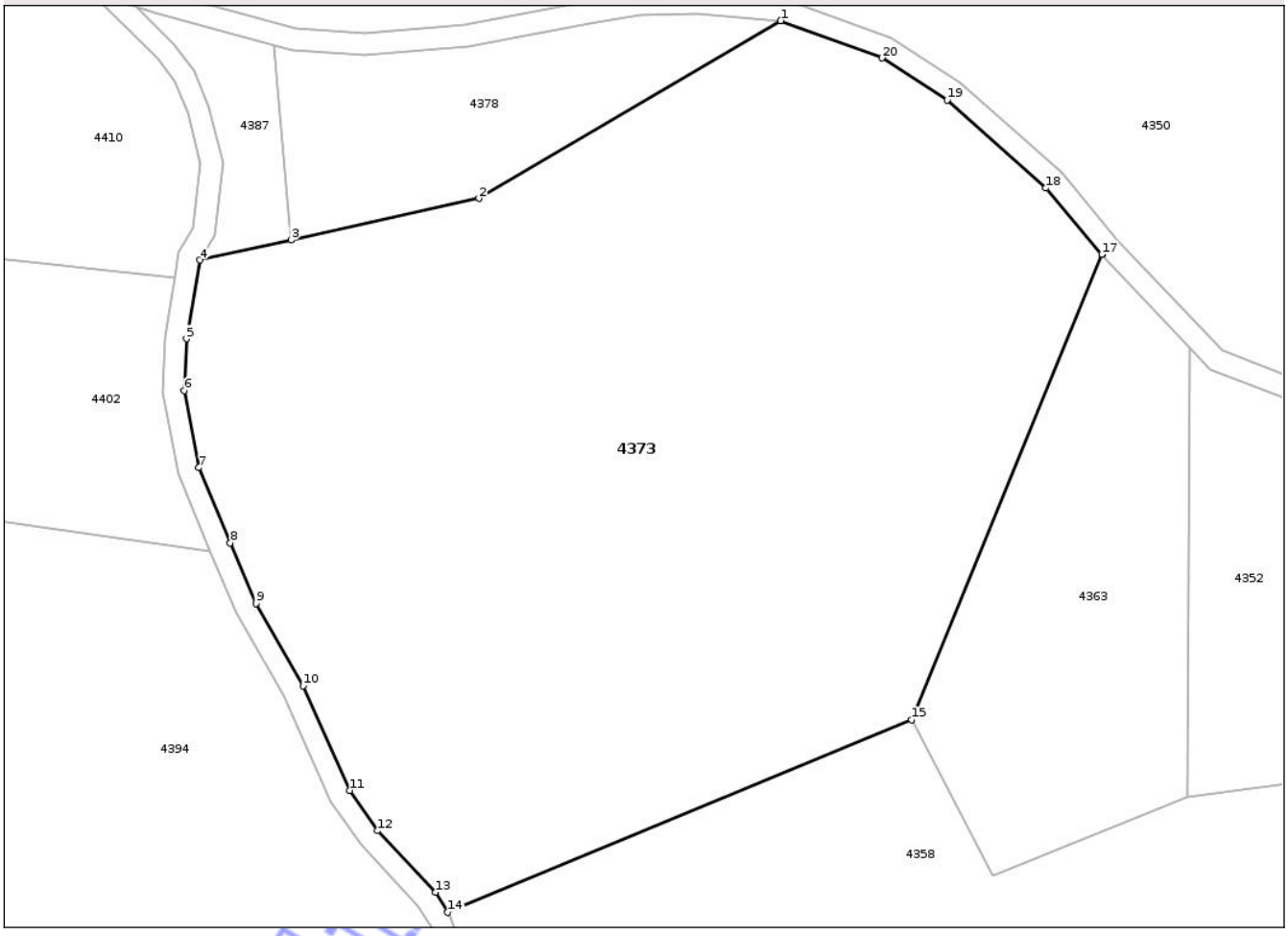

Date referitoare la teren

Crt	Categorie folosinţă	Intra vilan	Suprafaţa (mp)	Tarla	Parcelă	Nr. topo	Observaţii / Referinţe
1	arabil	NU	17.500	77	1910/18	-	Număr parcelă 1910/19 greşit în TP

Lungime Segmente

1) Valorile lungimilor segmentelor sunt obţinute din proiecţie în plan.

Punct început	X / Y	Punct sfârşit	X / Y	Lungime segment (** (m)
1	468.616,171 519.147,505	2	468.560,753 519.114,897	64.3
2	468.560,753 519.114,897	3	468.526,204 519.107,275	35.38
3	468.526,204 519.107,275	4	468.509,45 519.103,579	17.157
4	468.509,45 519.103,579	5	468.507,004 519.089,132	14.653
5	468.507,004 519.089,132	6	468.506,612 519.079,619	9.521

Document care conţine date cu caracter personal, protejat de prevederile Regulamentului (UE) nr. 679/2016 şi Legii 190/2018

Punct început	X / Y	Punct sfârşit	X / Y	Lungime segment (** (m)
6	468.506,612 519.079,619	7	468.509,278 519.065,484	14.384
7	468.509,278 519.065,484	8	468.515,051 519.051,679	14.963
8	468.515,051 519.051,679	9	468.519,768 519.040,531	12.105
9	468.519,768 519.040,531	10	468.528,431 519.025,453	17.389
10	468.528,431 519.025,453	11	468.537,002 519.006,226	21.051
11	468.537,002 519.006,226	12	468.542,09 518.998,847	8.963
12	468.542,09 518.998,847	13	468.552,752 518.987,562	15.525
13	468.552,752 518.987,562	14	468.554,972 518.983,864	4.313
14	468.554,972 518.983,864	15	468.640,281 519.019,182	92.331
15	468.640,281 519.019,182	16	468.675,183 519.104,592	92.266
16	468.675,183 519.104,592	17	468.675,171 519.104,605	0.018
17	468.675,171 519.104,605	18	468.664,939 519.116,779	15.903
18	468.664,939 519.116,779	19	468.646,8 519.132,984	24.323
19	468.646,8 519.132,984	20	468.634,818 519.140,673	14.237
20	468.634,818 519.140,673	1	468.616,171 519.147,505	19.859

**** Lungimile segmentelor sunt determinate în planul de proiecţie Stereo 70 şi sunt rotunjite la 1 milimetru.**
***** Distanţa dintre puncte este formată din segmente cumulate ce sunt mai mici decât valoarea 1 milimetru.**

Neutilizabil în circuitul civil

DATE DESPRE IMOBILUL NR. 4374

Oficiul de Cadastru şi Publicitate Imobiliară SIBIU
Biroul de Cadastru şi Publicitate Imobiliară Medias

A. Partea I. Descrierea imobilului

TEREN Extravilan

Adresa: Jud. Sibiu

Nr. Crt	Nr cadastral Nr. topografic	Suprafaţa* (mp)	Observaţii / Referinţe
A1		2.054	Sector cadastral:74 Teren neimprejmuit;

B. Partea II. Proprietari şi acte

Inscrieri privitoare la dreptul de proprietate şi alte drepturi reale		Referinţe
/		
Act Normativ nr. 978, din 05/09/2002 emis de GUVERNUL ROMÂNIEI (ADEVERINȚĂ NR.5467/15.12.2025 EMISĂ DE PRIMĂRIA COMUNEI HOGHILAG);		
B1	Intabulare, drept de PROPRIETATE, dobandit prin Lege, cota actuala 1/1, cota initiala 1/1	A1
	1) **COMUNA HOGHILAG**, CIF:9999999999999, DOMENIUL PUBLIC	

C. Partea III. SARCINI .

Inscrieri privind dezmembramintele dreptului de proprietate, drepturi reale de garanţie şi sarcini	Referinţe
NU SUNT	

Neutilizabil în circuitul civil

Anexa Nr. 1 La Partea I

Teren

Nr cadastral	Suprafaţa (mp)*	Observaţii / Referinţe
	2.054	

* Suprafaţa este determinată in planul de proiecţie Stereo 70.

DETALII LINIARE IMOBIL

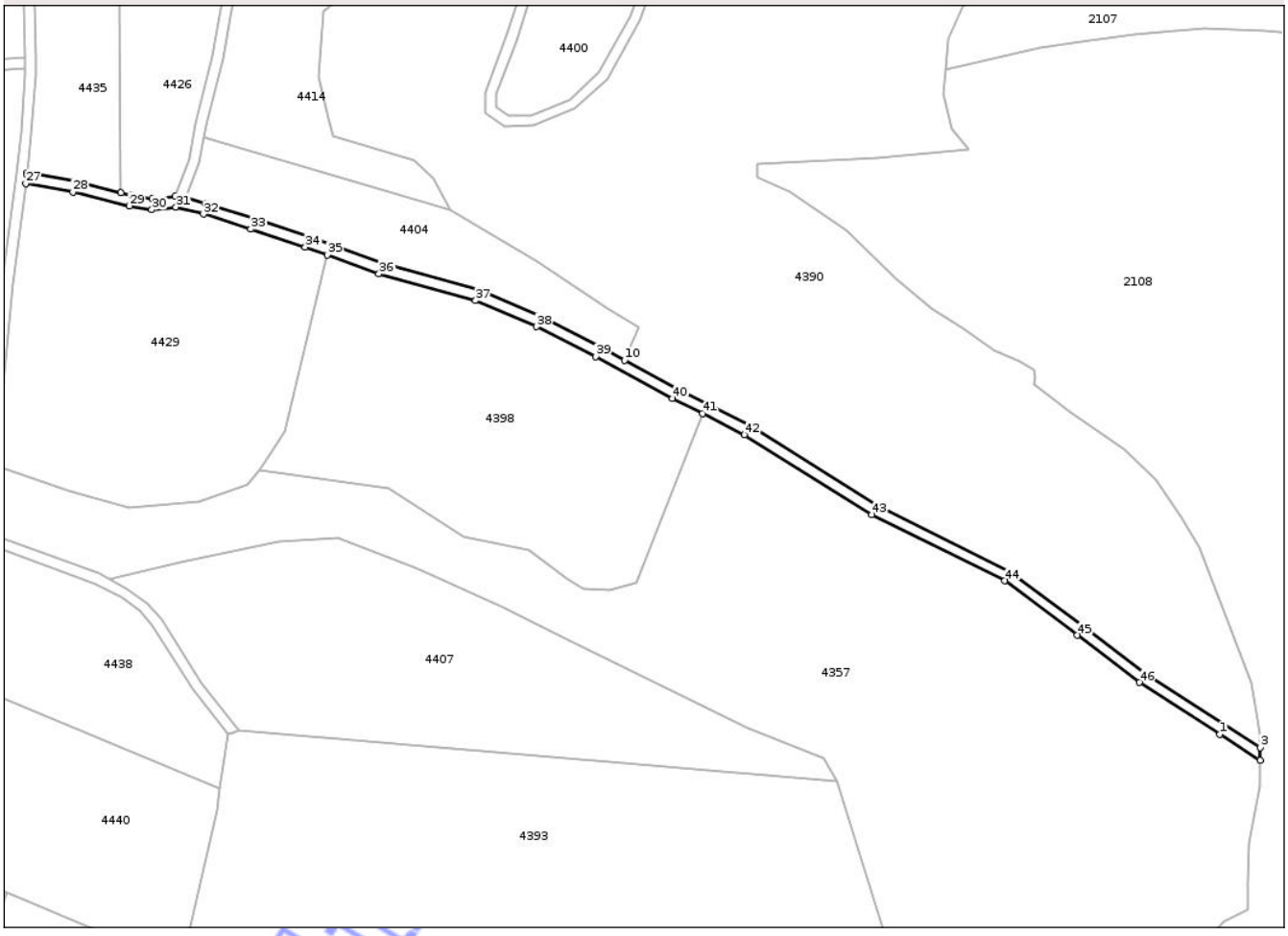

Date referitoare la teren

Crt	Categorie folosinţă	Intra vilan	Suprafaţa (mp)	Tarla	Parcelă	Nr. topo	Observaţii / Referinţe
1	drum	NU	2.054	76	1838	-	

Lungime Segmente

1) Valorile lungimilor segmentelor sunt obţinute din proiecţie în plan.

Punct început	X / Y	Punct sfârşit	X / Y	Lungime segment
1	468.735,894 519.821,721	2	468.750,87 519.812,067	17.818
4	468.708,248 519.844,303	5	468.685,125 519.861,779	28.984
7	468.608,164 519.907,051	8	468.560,692 519.936,774	56.009
10	468.514,063 519.960,934	11	468.505,128 519.965,777	10.163
13	468.459,859 519.986,93	14	468.423,731 519.996,91	37.481
16	468.375,985 520.013,544	17	468.358,08 520.019,234	18.787

Punct început	X / Y	Punct sfârşit	X / Y	Lungime segment
2	468.750,87 519.812,067	3	468.750,922 519.816,792	4.725
5	468.685,125 519.861,779	6	468.657,795 519.882,281	34.165
8	468.560,692 519.936,774	9	468.533,749 519.950,262	30.131
11	468.505,128 519.965,777	12	468.482,993 519.977,052	24.841
14	468.423,731 519.996,91	15	468.396,308 520.006,891	29.183
17	468.358,08 520.019,234	18	468.350,955 520.021,256	7.406

Punct început	X / Y	Punct sfârşit	X / Y	Lungime segment
3	468.750,922 519.816,792	4	468.708,248 519.844,303	50.773
6	468.657,795 519.882,281	7	468.608,164 519.907,051	55.469
9	468.533,749 519.950,262	10	468.514,063 519.960,934	22.393
12	468.482,993 519.977,052	13	468.459,859 519.986,93	25.155
15	468.396,308 520.006,891	16	468.375,985 520.013,544	21.384
18	468.350,955 520.021,256	19	468.350,663 520.021,301	0.295

Document care conţine date cu caracter personal, protejat de prevederile Regulamentului (UE) nr. 679/2016 şi Legii 190/2018

Punct început	X / Y	Punct sfârşit	X / Y	Lungime segment
19	468.350,663 520.021,301	20	468.346,624 520.021,924	4.087
22	468.330,399 520.022,29	23	468.326,357 520.023,287	4.163
25	468.291,481 520.030,709	26	468.291,384 520.029,816	0.898
28	468.308,469 520.023,578	29	468.329,585 520.018,371	21.749
31	468.346,882 520.017,929	32	468.357,117 520.015,344	10.556
34	468.395,001 520.003,11	35	468.403,222 520.000,118	8.749
37	468.458,535 519.983,146	38	468.481,298 519.973,426	24.751
40	468.531,9 519.946,714	41	468.543,05 519.941,132	12.469
43	468.606,205 519.903,558	44	468.655,684 519.878,864	55.299
46	468.705,955 519.841,022	1	468.735,894 519.821,721	35.621

Punct început	X / Y	Punct sfârşit	X / Y	Lungime segment
20	468.346,624 520.021,924	21	468.337,971 520.021,007	8.701
23	468.326,357 520.023,287	24	468.309,304 520.027,492	17.564
26	468.291,384 520.029,816	27	468.290,973 520.026,736	3.107
29	468.329,585 520.018,371	30	468.337,846 520.016,971	8.379
32	468.357,117 520.015,344	33	468.374,757 520.009,737	18.51
35	468.403,222 520.000,118	36	468.422,513 519.993,096	20.529
38	468.481,298 519.973,426	39	468.503,267 519.962,236	24.655
41	468.543,05 519.941,132	42	468.558,731 519.933,282	17.536
44	468.655,684 519.878,864	45	468.682,719 519.858,584	33.796

Punct început	X / Y	Punct sfârşit	X / Y	Lungime segment
21	468.337,971 520.021,007	22	468.330,399 520.022,29	7.68
24	468.309,304 520.027,492	25	468.291,481 520.030,709	18.111
27	468.290,973 520.026,736	28	468.308,469 520.023,578	17.779
30	468.337,846 520.016,971	31	468.346,882 520.017,929	9.087
33	468.374,757 520.009,737	34	468.395,001 520.003,11	21.301
36	468.422,513 519.993,096	37	468.458,535 519.983,146	37.371
39	468.503,267 519.962,236	40	468.531,9 519.946,714	32.57
42	468.558,731 519.933,282	43	468.606,205 519.903,558	56.012
45	468.682,719 519.858,584	46	468.705,955 519.841,022	29.126

**** Lungimile segmentelor sunt determinate în planul de proiecţie Stereo 70 şi sunt rotunjite la 1 milimetru.**
***** Distanţa dintre puncte este formată din segmente cumulate ce sunt mai mici decât valoarea 1 milimetru.**

Neutilizabil în circuitul civil

DATE DESPRE IMOBILUL NR. 4375

Oficiul de Cadastru şi Publicitate Imobiliară SIBIU
Biroul de Cadastru şi Publicitate Imobiliară Medias

A. Partea I. Descrierea imobilului

TEREN Extravilan

Adresa: Jud. Sibiu

Nr. Crt	Nr cadastral Nr. topografic	Suprafaţa* (mp)	Observaţii / Referinţe
A1		1.458	Sector cadastral:82 Teren neimprejmuit;

B. Partea II. Proprietari şi acte

Inscrieri privitoare la dreptul de proprietate şi alte drepturi reale		Referinţe
/		
Act Normativ nr. 978, din 05/09/2002 emis de GUVERNUL ROMÂNIEI (ADEVERINȚĂ NR.5467/15.12.2025 EMISĂ DE PRIMĂRIA COMUNEI HOGHILAG);		
B1	Intabulare, drept de PROPRIETATE, dobandit prin Lege, cota actuala 1/1, cota initiala 1/1	A1
	1) **COMUNA HOGHILAG**, CIF:9999999999999, DOMENIUL PUBLIC	

C. Partea III. SARCINI .

Inscrieri privind dezmembramintele dreptului de proprietate, drepturi reale de garanţie şi sarcini	Referinţe
NU SUNT	

Neutilizabil în circuitul civil

Anexa Nr. 1 La Partea I

Teren

Nr cadastral	Suprafaţa (mp)*	Observaţii / Referinţe
	1.458	

* Suprafaţa este determinată in planul de proiecţie Stereo 70.

DETALII LINIARE IMOBIL

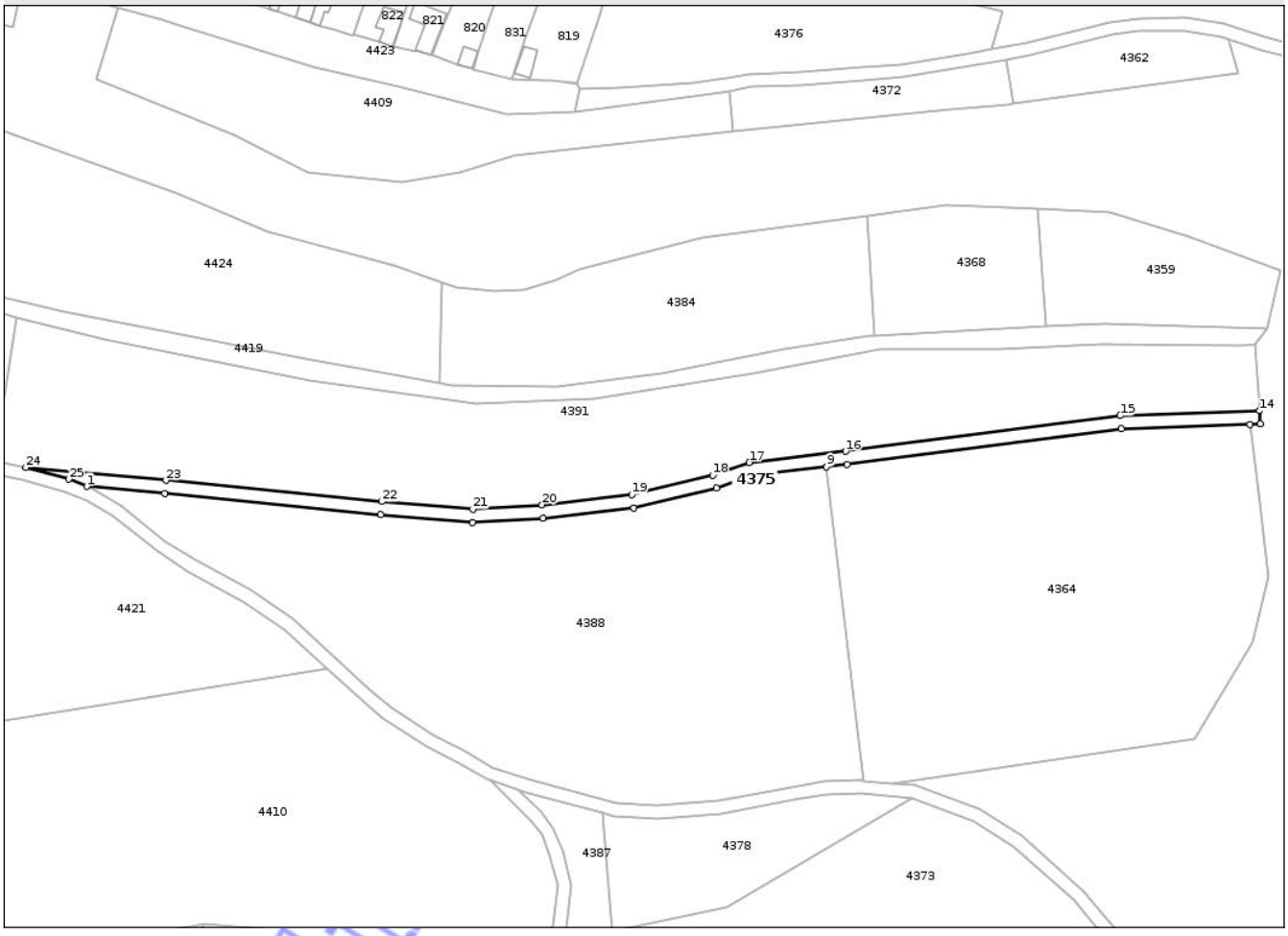

Date referitoare la teren

Crt	Categorie folosinţă	Intra vilan	Suprafaţa (mp)	Tarla	Parcelă	Nr. topo	Observaţii / Referinţe
1	drum	NU	1.458	77	1879	-	

Lungime Segmente

1) Valorile lungimilor segmentelor sunt obţinute din proiecţie în plan.

Punct început	X / Y	Punct sfârşit	X / Y	Lungime segment (** (m)
1	468.367,771 519.241,248	2	468.391,258 519.239,095	23.585
3	468.456,288 519.232,706	4	468.484,001 519.230,464	27.804
5	468.505,284 519.231,709	6	468.532,582 519.234,827	27.475
7	468.557,375 519.240,811	8	468.568,203 519.244,509	11.442
9	468.590,622 519.247,106	10	468.596,782 519.247,819	6.201

Punct început	X / Y	Punct sfârşit	X / Y	Lungime segment (** (m)
2	468.391,258 519.239,095	3	468.456,288 519.232,706	65.343
4	468.484,001 519.230,464	5	468.505,284 519.231,709	21.319
6	468.532,582 519.234,827	7	468.557,375 519.240,811	25.505
8	468.568,203 519.244,509	9	468.590,622 519.247,106	22.569
10	468.596,782 519.247,819	11	468.679,332 519.258,535	83.243

Document care conţine date cu caracter personal, protejat de prevederile Regulamentului (UE) nr. 679/2016 şi Legii 190/2018

Punct început	X / Y	Punct sfârşit	X / Y	Lungime segment (** (m)
11	468.679,332 519.258,535	12	468.718,162 519.259,873	38.853
13	468.721,181 519.259,977	14	468.721,044 519.263,975	4.0
15	468.679,005 519.262,527	16	468.596,294 519.251,79	83.405
17	468.567,316 519.248,433	18	468.556,257 519.244,656	11.686
19	468.531,884 519.238,774	20	468.504,94 519.235,696	27.119
21	468.484,046 519.234,473	22	468.456,645 519.236,691	27.491
23	468.391,636 519.243,077	24	468.349,468 519.246,943	42.345
25	468.362,325 519.243,425	1	468.367,771 519.241,248	5.865

Punct început	X / Y	Punct sfârşit	X / Y	Lungime segment (** (m)
12	468.718,162 519.259,873	13	468.721,181 519.259,977	3.021
14	468.721,044 519.263,975	15	468.679,005 519.262,527	42.064
16	468.596,294 519.251,79	17	468.567,316 519.248,433	29.172
18	468.556,257 519.244,656	19	468.531,884 519.238,774	25.073
20	468.504,94 519.235,696	21	468.484,046 519.234,473	20.93
22	468.456,645 519.236,691	23	468.391,636 519.243,077	65.322
24	468.349,468 519.246,943	25	468.362,325 519.243,425	13.33

**** Lungimile segmentelor sunt determinate în planul de proiecţie Stereo 70 şi sunt rotunjite la 1 milimetru.**
***** Distanţa dintre puncte este formată din segmente cumulate ce sunt mai mici decât valoarea 1 milimetru.**

Neutilizabil in circuitul civil

DATE DESPRE IMOBILUL NR. 4376

Oficiul de Cadastru şi Publicitate Imobiliară SIBIU
Biroul de Cadastru şi Publicitate Imobiliară Medias

A. Partea I. Descrierea imobilului

TEREN Necunoscut

Adresa: Loc. Valchid, Jud. Sibiu

Nr. Crt	Nr cadastral Nr. topografic	Suprafaţa* (mp)	Observaţii / Referinţe
A1		4.000	Sector cadastral:74 Teren neimprejmuit;

B. Partea II. Proprietari şi acte

Inscrieri privitoare la dreptul de proprietate şi alte drepturi reale		Referinţe
/		
Act Administrativ nr. 358/31, din 13/01/1993 emis de CJSDPAT SIBIU;		
B1	Intabulare, drept de PROPRIETATE, Legea 18/1991, dobandit prin Reconstituire, cota actuala 1/1, cota initiala 1/1	A1
	1) **MATEI IOAN**	

C. Partea III. SARCINI .

Inscrieri privind dezmembramintele dreptului de proprietate, drepturi reale de garanţie şi sarcini	Referinţe
NU SUNT	

Neutilizabil în circuitul civil

Anexa Nr. 1 La Partea I

Teren

Nr cadastral	Suprafaţa (mp)*	Observaţii / Referinţe
	4.000	

* Suprafaţa este determinată in planul de proiecţie Stereo 70.

DETALII LINIARE IMOBIL

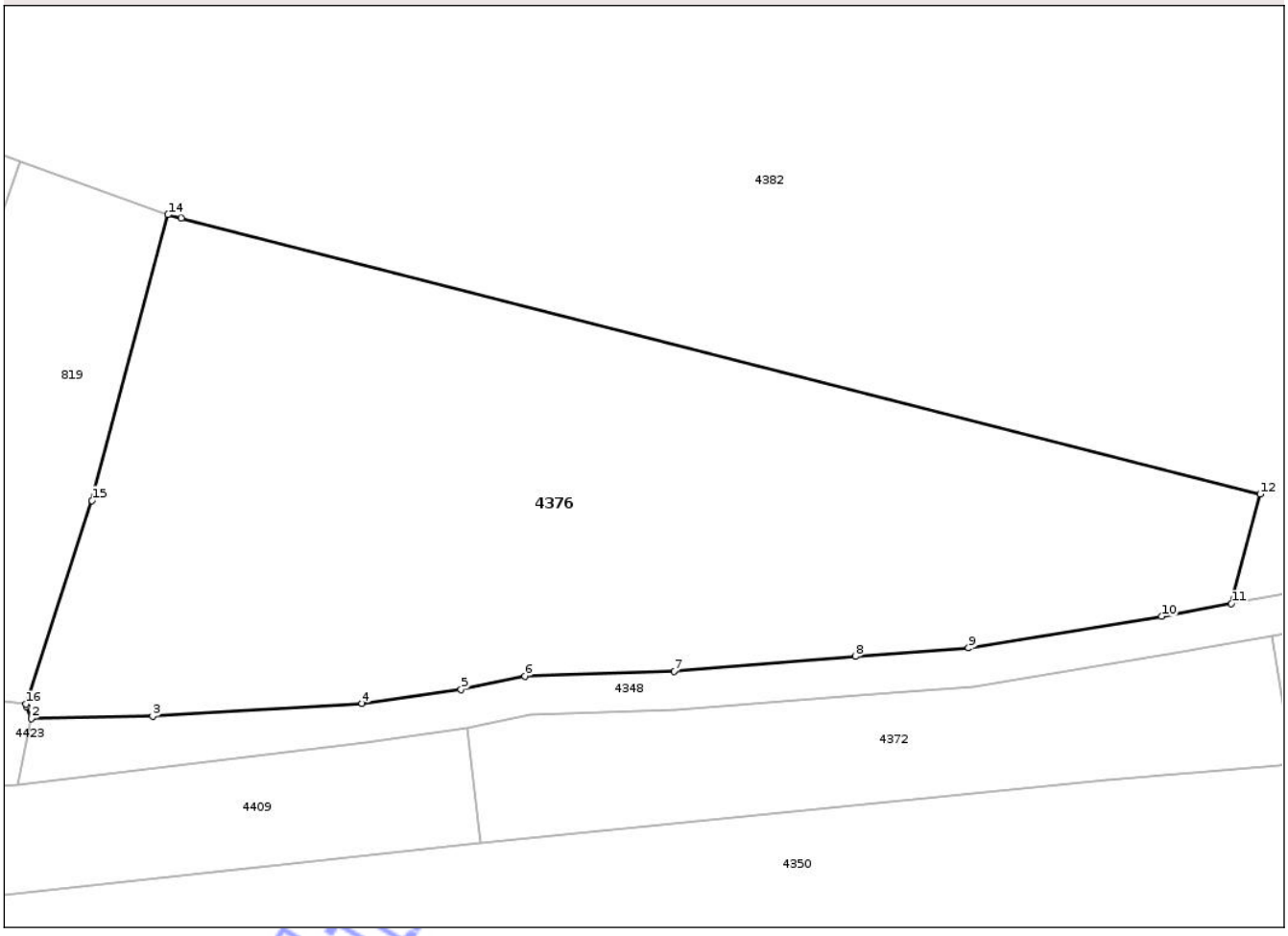

Date referitoare la teren

Crt	Categorie folosinţă	Intra vilan	Suprafaţa (mp)	Tarla	Parcelă	Nr. topo	Observaţii / Referinţe
1	arabil	DA	24	76	1867/2	-	
2	arabil	NU	3.976	76	1867/2	-	

Lungime Segmente

1) Valorile lungimilor segmentelor sunt obţinute din proiecţie în plan.

Punct început	X / Y	Punct sfârşit	X / Y	Lungime segment (** (m)
1	468.515,616 519.362,206	2	468.516,075 519.360,958	1.33
2	468.516,075 519.360,958	3	468.528,661 519.361,174	12.588
3	468.528,661 519.361,174	4	468.550,352 519.362,493	21.731
4	468.550,352 519.362,493	5	468.560,623 519.363,939	10.372

Document care conţine date cu caracter personal, protejat de prevederile Regulamentului (UE) nr. 679/2016 şi Legii 190/2018

Punct început	X / Y	Punct sfârşit	X / Y	Lungime segment (** (m)
5	468.560,623 519.363,939	6	468.567,233 519.365,333	6.755
6	468.567,233 519.365,333	7	468.582,669 519.365,823	15.444
7	468.582,669 519.365,823	8	468.601,455 519.367,375	18.85
8	468.601,455 519.367,375	9	468.613,19 519.368,253	11.768
9	468.613,19 519.368,253	10	468.633,193 519.371,513	20.267
10	468.633,193 519.371,513	11	468.640,432 519.372,82	7.356
11	468.640,432 519.372,82	12	468.643,41 519.384,158	11.723
12	468.643,41 519.384,158	13	468.531,635 519.412,718	115.366
13	468.531,635 519.412,718	14	468.530,245 519.413,073	1.435
14	468.530,245 519.413,073	15	468.522,364 519.383,509	30.596
15	468.522,364 519.383,509	16	468.515,532 519.362,436	22.153
16	468.515,532 519.362,436	1	468.515,616 519.362,206	0.245

** Lungimile segmentelor sunt determinate în planul de proiecţie Stereo 70 şi sunt rotunjite la 1 milimetru.
*** Distanţa dintre puncte este formată din segmente cumulate ce sunt mai mici decât valoarea 1 milimetru.

Neutilizabil în circuitul civil

DATE DESPRE IMOBILUL NR. 4377

Oficiul de Cadastru şi Publicitate Imobiliară SIBIU
Biroul de Cadastru şi Publicitate Imobiliară Medias

A. Partea I. Descrierea imobilului

TEREN Extravilan

Adresa: Jud. Sibiu

Nr. Crt	Nr cadastral Nr. topografic	Suprafaţa* (mp)	Observaţii / Referinţe
A1		20.000	Sector cadastral:70 Teren neimprejmuit;

B. Partea II. Proprietari şi acte

Inscrieri privitoare la dreptul de proprietate şi alte drepturi reale		Referinţe
/		
Act Administrativ nr. 479/31, din 28/12/1993 emis de CJSDPAT SIBIU;		
B1	Intabulare, drept de PROPRIETATE, Legea 18/1991, dobandit prin Reconstituire, cota actuala 1/1, cota initiala 1/1	A1
	1) **ION GEORGETA**	

C. Partea III. SARCINI .

Inscrieri privind dezmembramintele dreptului de proprietate, drepturi reale de garanţie şi sarcini	Referinţe
NU SUNT	

Neutilizabil în circuitul civil

Anexa Nr. 1 La Partea I

Teren

Nr cadastral	Suprafaţa (mp)*	Observaţii / Referinţe
	20.000	

* Suprafaţa este determinată in planul de proiecţie Stereo 70.

DETALII LINIARE IMOBIL

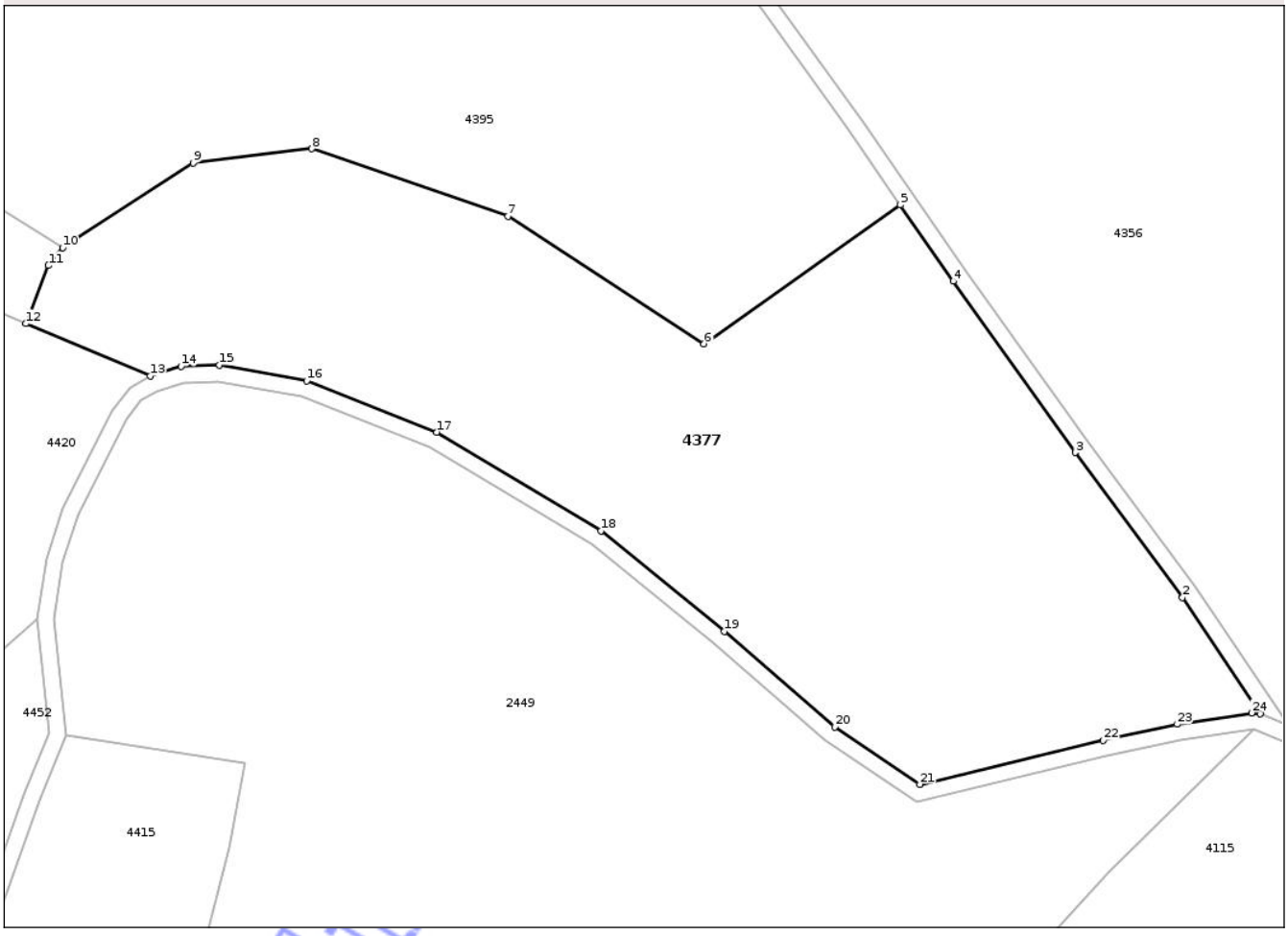

Date referitoare la teren

Crt	Categorie folosinţă	Intra vilan	Suprafaţa (mp)	Tarla	Parcelă	Nr. topo	Observaţii / Referinţe
1	faneata	NU	20.000	66	1432/5	-	

Lungime Segmente

1) Valorile lungimilor segmentelor sunt obţinute din proiecţie în plan.

Punct început	X / Y	Punct sfârşit	X / Y	Lungime segment (** (m)
1	468.691,246 521.772,783	2	468.672,181 521.801,324	34.323
3	468.645,905 521.836,847	4	468.615,926 521.878,779	51.546
5	468.602,965 521.897,446	6	468.554,84 521.863,478	58.905
7	468.506,707 521.894,666	8	468.458,648 521.911,227	50.832
9	468.429,534 521.907,791	10	468.397,505 521.886,981	38.196

Punct început	X / Y	Punct sfârşit	X / Y	Lungime segment (** (m)
2	468.672,181 521.801,324	3	468.645,905 521.836,847	44.185
4	468.615,926 521.878,779	5	468.602,965 521.897,446	22.725
6	468.554,84 521.863,478	7	468.506,707 521.894,666	57.354
8	468.458,648 521.911,227	9	468.429,534 521.907,791	29.316
10	468.397,505 521.886,981	11	468.394,049 521.882,64	5.549

Document care conţine date cu caracter personal, protejat de prevederile Regulamentului (UE) nr. 679/2016 şi Legii 190/2018

Punct început	X / Y	Punct sfârşit	X / Y	Lungime segment (** (m)
11	468.394,049 521.882,64	12	468.388,516 521.868,422	15.257
13	468.418,972 521.855,541	14	468.426,532 521.857,904	7.921
15	468.436,009 521.858,264	16	468.457,409 521.854,354	21.754
17	468.489,288 521.841,823	18	468.529,533 521.817,675	46.934
19	468.559,83 521.793,043	20	468.586,88 521.769,64	35.769
21	468.607,753 521.755,576	22	468.652,702 521.766,355	46.223
23	468.670,898 521.770,258	24	468.689,11 521.773,042	18.424

Punct început	X / Y	Punct sfârşit	X / Y	Lungime segment (** (m)
12	468.388,516 521.868,422	13	468.418,972 521.855,541	33.068
14	468.426,532 521.857,904	15	468.436,009 521.858,264	9.484
16	468.457,409 521.854,354	17	468.489,288 521.841,823	34.253
18	468.529,533 521.817,675	19	468.559,83 521.793,043	39.047
20	468.586,88 521.769,64	21	468.607,753 521.755,576	25.169
22	468.652,702 521.766,355	23	468.670,898 521.770,258	18.61
24	468.689,11 521.773,042	1	468.691,246 521.772,783	2.152

**** Lungimile segmentelor sunt determinate în planul de proiecţie Stereo 70 şi sunt rotunjite la 1 milimetru.**
***** Distanţa dintre puncte este formată din segmente cumulate ce sunt mai mici decât valoarea 1 milimetru.**

Neutilizabil in circuitul civil

DATE DESPRE IMOBILUL NR. 4379

Oficiul de Cadastru şi Publicitate Imobiliară SIBIU
Biroul de Cadastru şi Publicitate Imobiliară Medias

A. Partea I. Descrierea imobilului

TEREN Extravilan

Adresa: Jud. Sibiu

Nr. Crt	Nr cadastral Nr. topografic	Suprafaţa* (mp)	Observaţii / Referinţe
A1		9.600	Sector cadastral:82 Teren neimprejmuit;

B. Partea II. Proprietari şi acte

Inscrieri privitoare la dreptul de proprietate şi alte drepturi reale		Referinţe
/		
Act Administrativ nr. 2061/31, din 03/05/2004 emis de CJSDPAT SIBIU;		
B1	Intabulare, drept de PROPRIETATE, Legea 18/1991, Legea 169/1997, Legea 1/2000, dobandit prin Reconstituire, cota actuala 1/1, cota initiala 1/1	A1
	1) **BADIU VIOLETA**	

C. Partea III. SARCINI .

Inscrieri privind dezmembramintele dreptului de proprietate, drepturi reale de garanţie şi sarcini	Referinţe
NU SUNT	

Neutilizabil în circuitul civil

Anexa Nr. 1 La Partea I

Teren

Nr cadastral	Suprafaţa (mp)*	Observaţii / Referinţe
	9.600	

* Suprafaţa este determinată in planul de proiecţie Stereo 70.

DETALII LINIARE IMOBIL

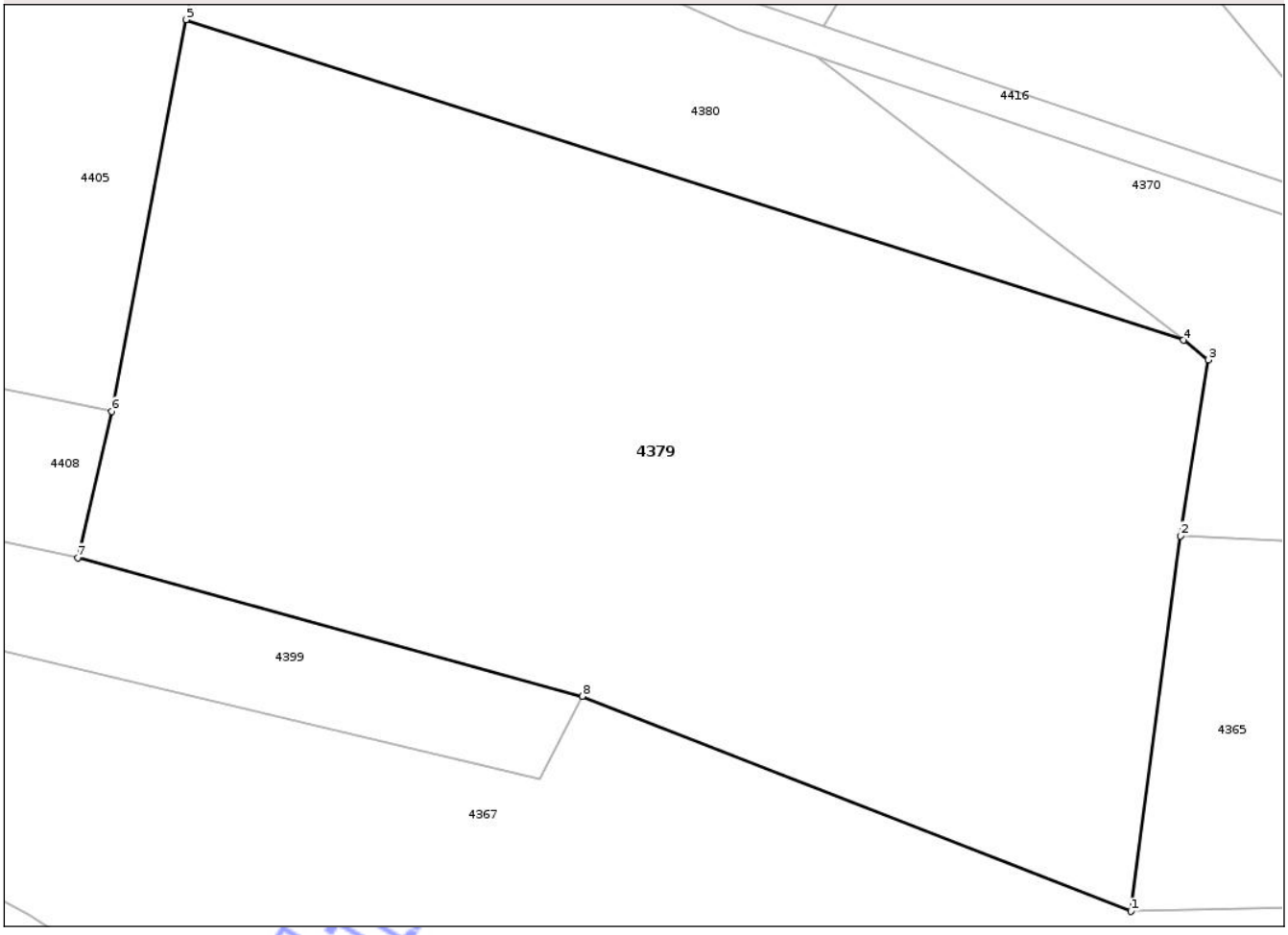

Date referitoare la teren

Crt	Categorie folosinţă	Intra vilan	Suprafaţa (mp)	Tarla	Parcelă	Nr. topo	Observaţii / Referinţe
1	arabil	NU	9.600	77	1940/13	-	

Lungime Segmente
1) Valorile lungimilor segmentelor sunt obţinute din proiecţie în plan.

Punct început	X / Y	Punct sfârşit	X / Y	Lungime segment (** (m)
1	468.613,009 518.609,471	2	468.619,379 518.657,543	48.492
2	468.619,379 518.657,543	3	468.622,983 518.680,093	22.836
3	468.622,983 518.680,093	4	468.619,754 518.682,59	4.082
4	468.619,754 518.682,59	5	468.491,933 518.723,631	134.248
5	468.491,933 518.723,631	6	468.482,356 518.673,481	51.056

Document care conţine date cu caracter personal, protejat de prevederile Regulamentului (UE) nr. 679/2016 şi Legii 190/2018

Punct început	X / Y	Punct sfârşit	X / Y	Lungime segment (** (m)
6	468.482,356 518.673,481	7	468.477,995 518.654,763	19.219
7	468.477,995 518.654,763	8	468.542,712 518.637,025	67.104
8	468.542,712 518.637,025	1	468.613,009 518.609,471	75.504

**** Lungimile segmentelor sunt determinate în planul de proiecţie Stereo 70 şi sunt rotunjite la 1 milimetru.**
***** Distanţa dintre puncte este formată din segmente cumulate ce sunt mai mici decât valoarea 1 milimetru.**

Neutilizabil in circuitul civil

DATE DESPRE IMOBILUL NR. 4380

Oficiul de Cadastru şi Publicitate Imobiliară SIBIU
Biroul de Cadastru şi Publicitate Imobiliară Medias

A. Partea I. Descrierea imobilului

TEREN Extravilan

Adresa: Jud. Sibiu

Nr. Crt	Nr cadastral Nr. topografic	Suprafaţa* (mp)	Observaţii / Referinţe
A1		2.355	Sector cadastral:82 Teren neimprejmuit;

B. Partea II. Proprietari şi acte

Inscrieri privitoare la dreptul de proprietate şi alte drepturi reale		Referinţe
/		
Act Administrativ nr. 5466, din 15/12/2025 emis de PRIMĂRIA COMUNIE HOGHILAG;		
B1	Inscrierea posesiei, drept de PROPRIETATE, dobandit prin Lege, cota actuala 1/1, cota initiala 1/1	A1
	1) **NEIDENTIFICAT NEIDENTIFICAT**	
Act Normativ nr. 7, din 13/03/1996 emis de PARLAMENTUL ROMÂNIEI;		
B2	se notează menţiunea de proprietar neidentificat, rezerva comisiei locale de fond funciar	A1

C. Partea III. SARCINI .

Inscrieri privind dezmembramintele dreptului de proprietate, drepturi reale de garanţie şi sarcini	Referinţe
NU SUNT	

Neutilizabil în circuitul civil

Anexa Nr. 1 La Partea I

Teren

Nr cadastral	Suprafaţa (mp)*	Observaţii / Referinţe
	2.355	

* Suprafaţa este determinată in planul de proiecţie Stereo 70.

DETALII LINIARE IMOBIL

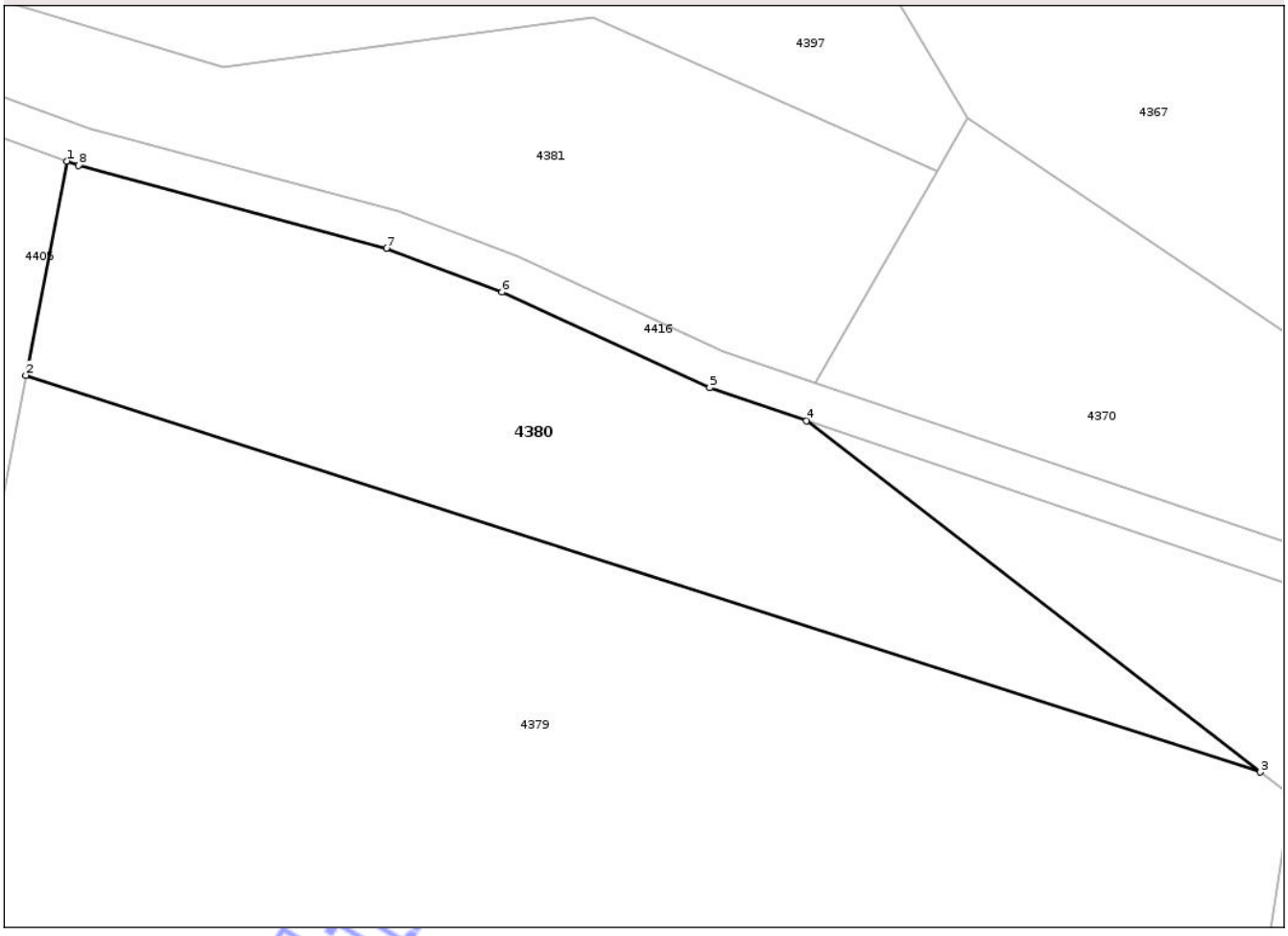

Date referitoare la teren

Crt	Categorie folosinţă	Intra vilan	Suprafaţa (mp)	Tarla	Parcelă	Nr. topo	Observaţii / Referinţe
1	faneata	NU	2.355	77	1937	-	

Lungime Segmente
1) Valorile lungimilor segmentelor sunt obţinute din proiecţie în plan.

Punct început	X / Y	Punct sfârşit	X / Y	Lungime segment (** (m)
1	468.496,162 518.745,777	2	468.491,933 518.723,631	22.546
2	468.491,933 518.723,631	3	468.619,754 518.682,59	134.248
3	468.619,754 518.682,59	4	468.572,771 518.718,915	59.388
4	468.572,771 518.718,915	5	468.562,729 518.722,323	10.605
5	468.562,729 518.722,323	6	468.541,239 518.732,225	23.662

Document care conţine date cu caracter personal, protejat de prevederile Regulamentului (UE) nr. 679/2016 şi Legii 190/2018

Punct început	X / Y	Punct sfârşit	X / Y	Lungime segment (** (m)
6	468.541,239 518.732,225	7	468.529,263 518.736,768	12.809
7	468.529,263 518.736,768	8	468.497,371 518.745,336	33.023
8	468.497,371 518.745,336	1	468.496,162 518.745,777	1.287

** Lungimile segmentelor sunt determinate în planul de proiecţie Stereo 70 şi sunt rotunjite la 1 milimetru.
*** Distanţa dintre puncte este formată din segmente cumulate ce sunt mai mici decât valoarea 1 milimetru.

Neutilizabil in circuitul civil

DATE DESPRE IMOBILUL NR. 4381

Oficiul de Cadastru şi Publicitate Imobiliară SIBIU
Biroul de Cadastru şi Publicitate Imobiliară Medias

A. Partea I. Descrierea imobilului

TEREN Extravilan

Adresa: Jud. Sibiu

Nr. Crt	Nr cadastral Nr. topografic	Suprafaţa* (mp)	Observaţii / Referinţe
A1		2.000	Sector cadastral:82 Teren neimprejmuit;

B. Partea II. Proprietari şi acte

Inscrieri privitoare la dreptul de proprietate şi alte drepturi reale		Referinţe
/		
Act Administrativ nr. 237/31, din 23/12/1992 emis de CJSDPAT SIBIU;		
B1	Intabulare, drept de PROPRIETATELegea 18/1991, dobandit prin Reconstituire, cota actuala 1/1, cota initiala 1/1	A1
	1) **GRANCEA N. ARGENTINA**	

C. Partea III. SARCINI .

Inscrieri privind dezmembramintele dreptului de proprietate, drepturi reale de garanţie şi sarcini	Referinţe
NU SUNT	

Neutilizabil în circuitul civil

Anexa Nr. 1 La Partea I

Teren

Nr cadastral	Suprafaţa (mp)*	Observaţii / Referinţe
	2.000	

* Suprafaţa este determinată in planul de proiecţie Stereo 70.

DETALII LINIARE IMOBIL

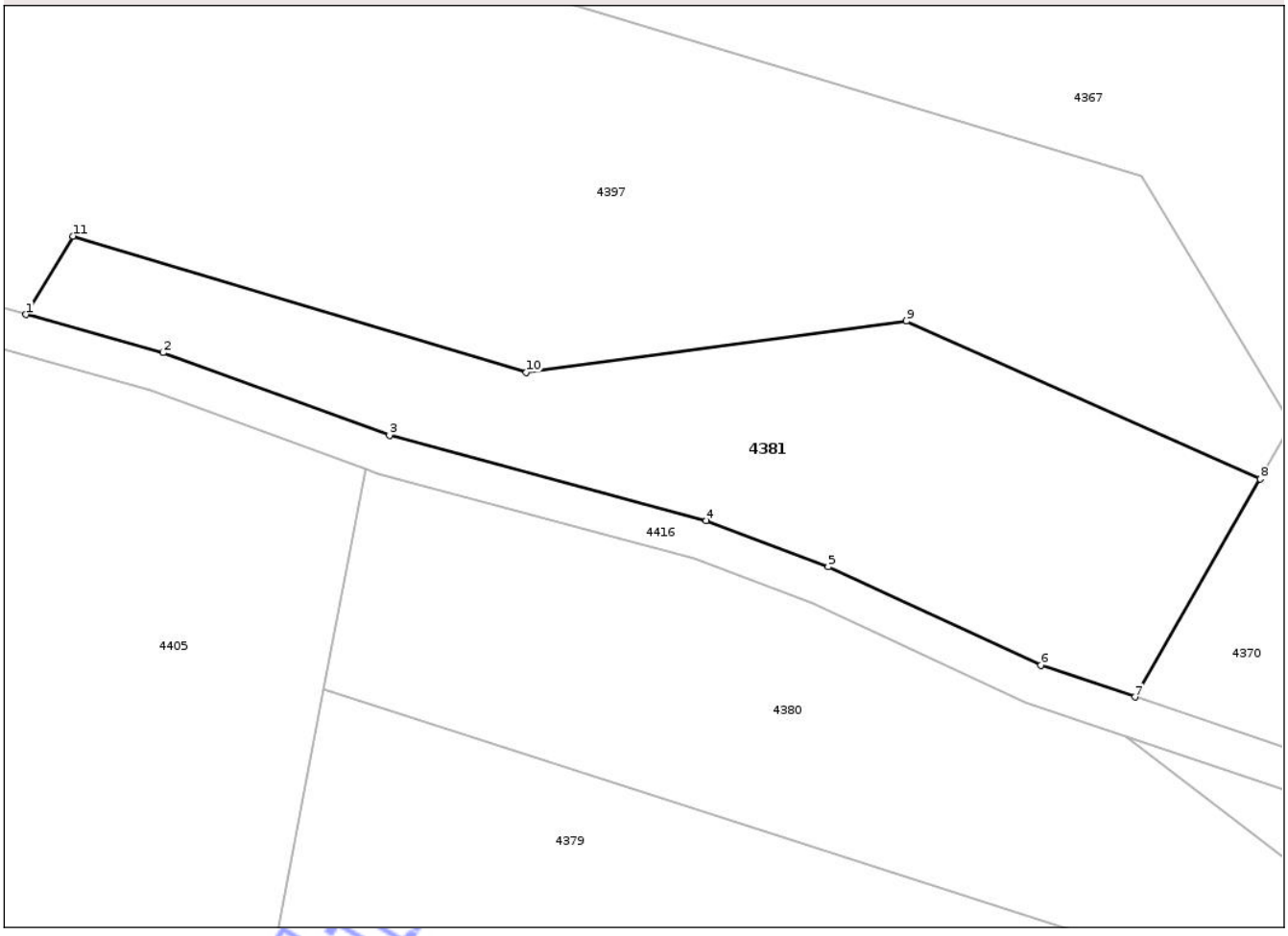

Date referitoare la teren

Crt	Categorie folosinţă	Intra vilan	Suprafaţa (mp)	Tarla	Parcelă	Nr. topo	Observaţii / Referinţe
1	faneata	NU	2.000	77	1933/13	-	

Lungime Segmente
1) Valorile lungimilor segmentelor sunt obţinute din proiecţie în plan.

Punct început	X / Y	Punct sfârşit	X / Y	Lungime segment (** (m)
1	468.461,939 518.761,323	2	468.475,764 518.757,478	14.35
2	468.475,764 518.757,478	3	468.498,578 518.749,154	24.285
3	468.498,578 518.749,154	4	468.530,495 518.740,579	33.049
4	468.530,495 518.740,579	5	468.542,787 518.735,916	13.147
5	468.542,787 518.735,916	6	468.564,213 518.726,043	23.591

Document care conţine date cu caracter personal, protejat de prevederile Regulamentului (UE) nr. 679/2016 şi Legii 190/2018

Punct început	X / Y	Punct sfârşit	X / Y	Lungime segment (** (m)
6	468.564,213 518.726,043	7	468.573,697 518.722,825	10.015
7	468.573,697 518.722,825	8	468.586,328 518.744,766	25.317
8	468.586,328 518.744,766	9	468.550,671 518.760,657	39.038
9	468.550,671 518.760,657	10	468.512,371 518.755,492	38.647
10	468.512,371 518.755,492	11	468.466,667 518.769,223	47.722
11	468.466,667 518.769,223	1	468.461,939 518.761,323	9.207

**** Lungimile segmentelor sunt determinate în planul de proiecţie Stereo 70 şi sunt rotunjite la 1 milimetru.**
***** Distanţa dintre puncte este formată din segmente cumulate ce sunt mai mici decât valoarea 1 milimetru.**

Neutilizabil in circuitul civil

DATE DESPRE IMOBILUL NR. 4372

Oficiul de Cadastru şi Publicitate Imobiliară SIBIU
Biroul de Cadastru şi Publicitate Imobiliară Medias

A. Partea I. Descrierea imobilului

TEREN Extravilan

Adresa: Jud. Sibiu

Nr. Crt	Nr cadastral Nr. topografic	Suprafaţa* (mp)	Observaţii / Referinţe
A1		1.000	Sector cadastral:82 Teren neimprejmuit;

B. Partea II. Proprietari şi acte

Inscrieri privitoare la dreptul de proprietate şi alte drepturi reale		Referinţe
/		
Act Administrativ nr. 276/31, din 05/01/1993 emis de CJSDPAT SIBIU;		
B1	Intabulare, drept de PROPRIETATE, Legea 18/1991, dobandit prin Constituire, cota actuala 1/1, cota initiala 1/1	A1
	1) **GRANCEA NICOLAE**, senior	

C. Partea III. SARCINI .

Inscrieri privind dezmembramintele dreptului de proprietate, drepturi reale de garanţie şi sarcini	Referinţe
NU SUNT	

Neutilizabil în circuitul civil

Anexa Nr. 1 La Partea I

Teren

Nr cadastral	Suprafaţa (mp)*	Observaţii / Referinţe
	1.000	

* Suprafaţa este determinată in planul de proiecţie Stereo 70.

DETALII LINIARE IMOBIL

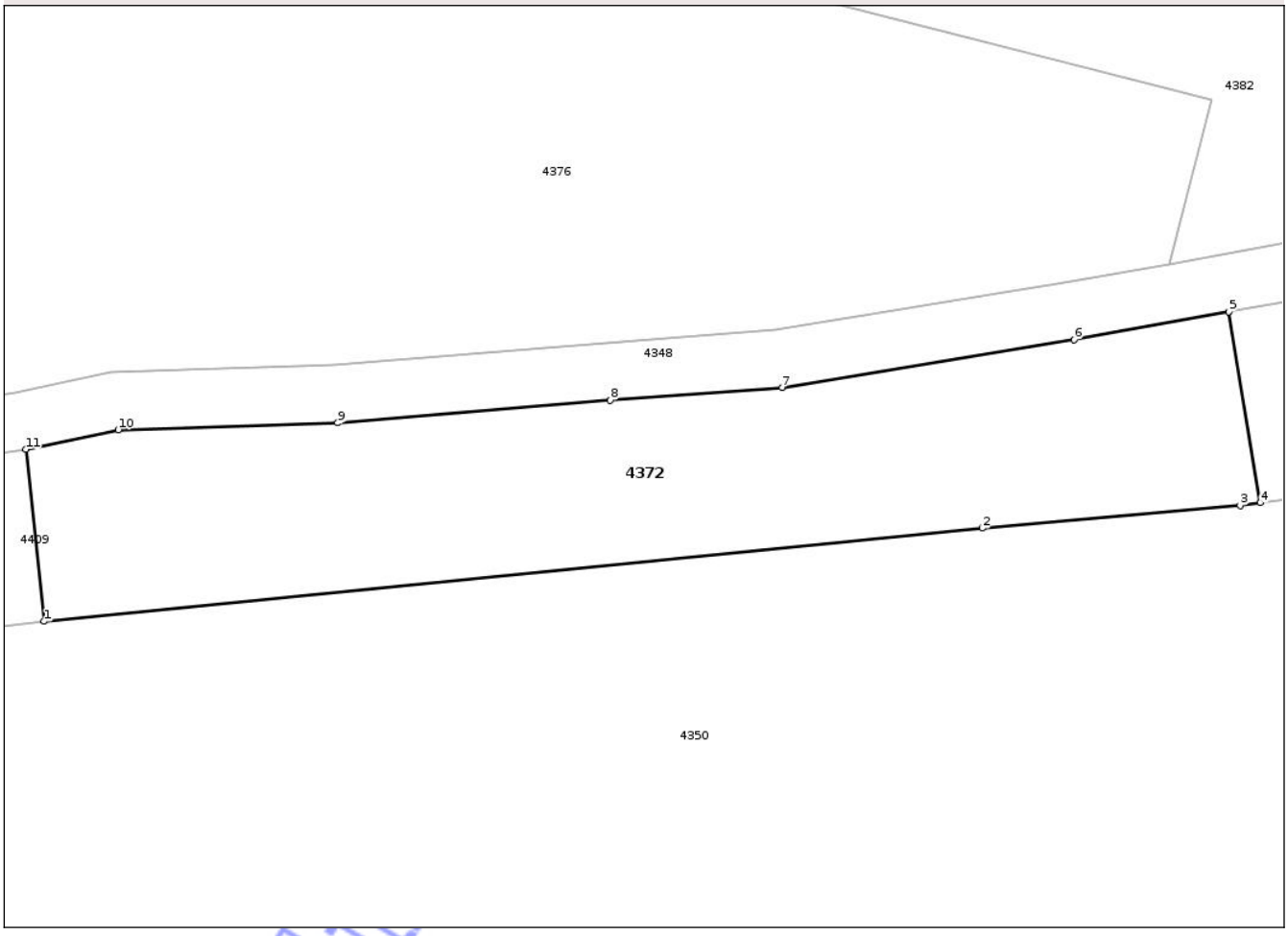

Date referitoare la teren

Crt	Categorie folosință	Intra vilan	Suprafaţa (mp)	Tarla	Parcelă	Nr. topo	Observaţii / Referinţe
1	arabil	NU	1.000	77	1871/2	-	Număr parcelă 1871/3 greșit în TP

Lungime Segmente
1) Valorile lungimilor segmentelor sunt obţinute din proiecţie în plan.

Punct început	X / Y	Punct sfârşit	X / Y	Lungime segment (** (m)
1	468.562,589 519.348,104	2	468.627,508 519.354,55	65.238
2	468.627,508 519.354,55	3	468.645,372 519.356,117	17.933
3	468.645,372 519.356,117	4	468.646,757 519.356,307	1.398
4	468.646,757 519.356,307	5	468.644,595 519.369,507	13.376
5	468.644,595 519.369,507	6	468.633,87 519.367,571	10.898

Document care conține date cu caracter personal, protejat de prevederile Regulamentului (UE) nr. 679/2016 și Legii 190/2018

Punct început	X / Y	Punct sfârşit	X / Y	Lungime segment (** (m)
6	468.633,87 519.367,571	7	468.613,662 519.364,277	20.475
7	468.613,662 519.364,277	8	468.601,769 519.363,387	11.926
8	468.601,769 519.363,387	9	468.582,897 519.361,828	18.936
9	468.582,897 519.361,828	10	468.567,713 519.361,346	15.192
10	468.567,713 519.361,346	11	468.561,315 519.359,997	6.539
11	468.561,315 519.359,997	1	468.562,589 519.348,104	11.961

**** Lungimile segmentelor sunt determinate în planul de proiecţie Stereo 70 şi sunt rotunjite la 1 milimetru.**
***** Distanţa dintre puncte este formată din segmente cumulate ce sunt mai mici decât valoarea 1 milimetru.**

Neutilizabil in circuitul civil

DATE DESPRE IMOBILUL NR. 4378

Oficiul de Cadastru şi Publicitate Imobiliară SIBIU
Biroul de Cadastru şi Publicitate Imobiliară Medias

A. Partea I. Descrierea imobilului

TEREN Extravilan

Adresa: Jud. Sibiu

Nr. Crt	Nr cadastral Nr. topografic	Suprafaţa* (mp)	Observaţii / Referinţe
A1	101632	2.000	Sector cadastral:82 Teren neimprejmuit;

B. Partea II. Proprietari şi acte

Inscrieri privitoare la dreptul de proprietate şi alte drepturi reale		Referinţe
9493 / 12/05/2022		
Act Notarial nr. 86, din 10/05/2007 emis de NP AXENTE MIA;		
B2	Intabulare, drept de PROPRIETATE, dobandit prin Succesiune, cota actuala 1/1, cota initiala 1/1	A1
	1) **ION MARIANA**, fiică	

C. Partea III. SARCINI .

Inscrieri privind dezmembramintele dreptului de proprietate, drepturi reale de garanţie şi sarcini	Referinţe
NU SUNT	

Neutilizabil în circuitul civil

Anexa Nr. 1 La Partea I

Teren

Nr cadastral	Suprafaţa (mp)*	Observaţii / Referinţe
101632	2.000	

* Suprafaţa este determinată in planul de proiecţie Stereo 70.

DETALII LINIARE IMOBIL

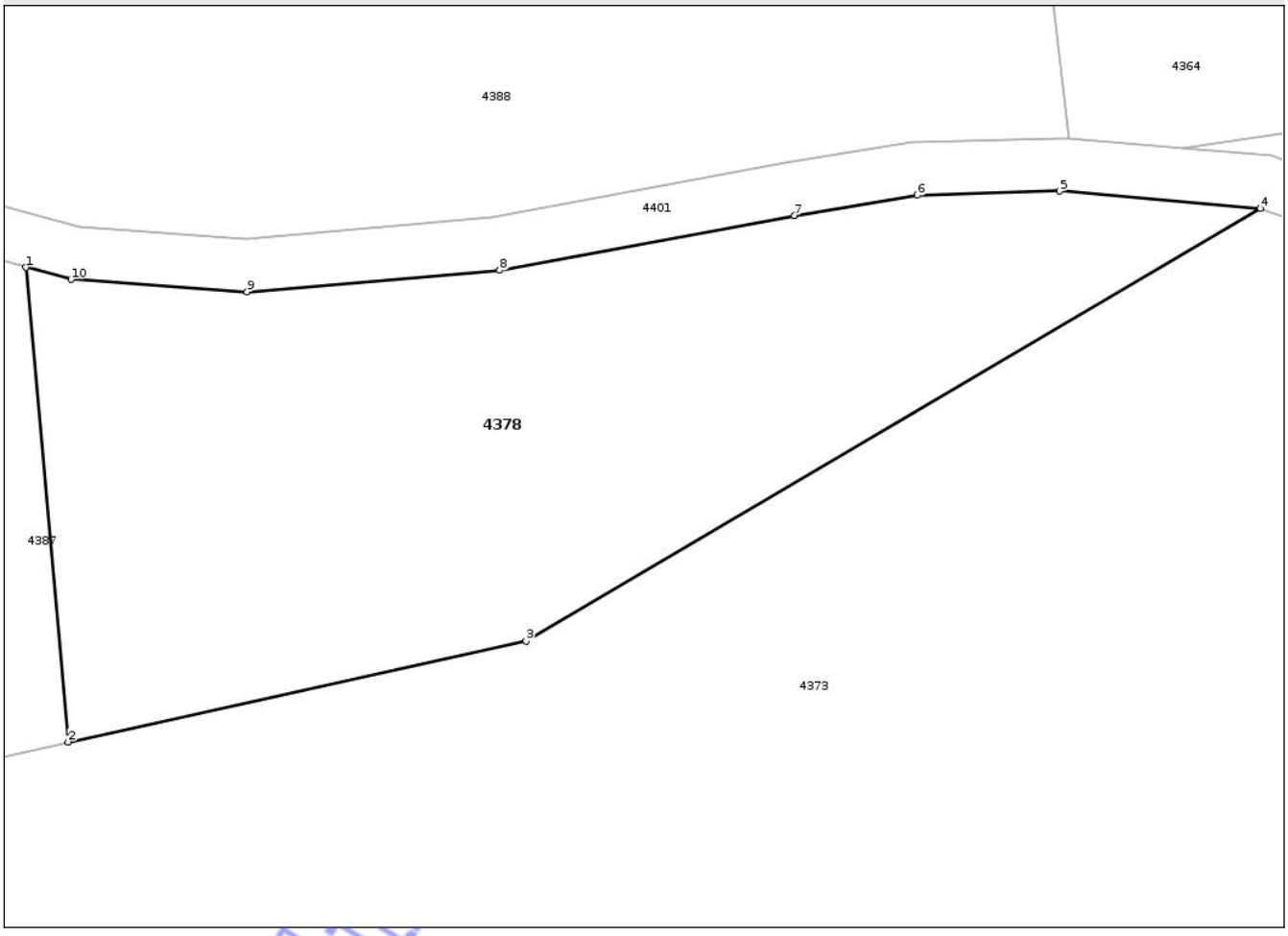

Date referitoare la teren

Crt	Categorie folosinţă	Intra vilan	Suprafaţa (mp)	Tarla	Parcelă	Nr. topo	Observaţii / Referinţe
1	faneata	NU	2.000	77	1906/15	-	

Lungime Segmente
1) Valorile lungimilor segmentelor sunt obţinute din proiecţie în plan.

Punct început	X / Y	Punct sfârşit	X / Y	Lungime segment (** (m)
1	468.523,012 519.143,048	2	468.526,204 519.107,275	35.915
2	468.526,204 519.107,275	3	468.560,753 519.114,897	35.38
3	468.560,753 519.114,897	4	468.616,171 519.147,505	64.3
4	468.616,171 519.147,505	5	468.601,016 519.148,797	15.21
5	468.601,016 519.148,797	6	468.590,289 519.148,487	10.731

Document care conţine date cu caracter personal, protejat de prevederile Regulamentului (UE) nr. 679/2016 şi Legii 190/2018

Punct început	X / Y	Punct sfârşit	X / Y	Lungime segment (** (m)
6	468.590,289 519.148,487	7	468.581,018 519.146,966	9.395
7	468.581,018 519.146,966	8	468.558,778 519.142,819	22.623
8	468.558,778 519.142,819	9	468.539,703 519.141,208	19.143
9	468.539,703 519.141,208	10	468.526,419 519.142,133	13.316
10	468.526,419 519.142,133	1	468.523,012 519.143,048	3.528

**** Lungimile segmentelor sunt determinate în planul de proiecţie Stereo 70 şi sunt rotunjite la 1 milimetru.**
***** Distanţa dintre puncte este formată din segmente cumulate ce sunt mai mici decât valoarea 1 milimetru.**

Neutilizabil in circuitul civil

DATE DESPRE IMOBILUL NR. 4382

Oficiul de Cadastru şi Publicitate Imobiliară SIBIU
Biroul de Cadastru şi Publicitate Imobiliară Medias

A. Partea I. Descrierea imobilului

TEREN Necunoscut

Adresa: Loc. Valchid, Jud. Sibiu

Nr. Crt	Nr cadastral Nr. topografic	Suprafaţa* (mp)	Observaţii / Referinţe
A1		33.148	Sector cadastral:74 Teren neimprejmuit;

B. Partea II. Proprietari şi acte

Inscrieri privitoare la dreptul de proprietate şi alte drepturi reale		Referinţe
/		
Act Administrativ nr. 5466, din 15/12/2025 emis de PRIMĂRIA COMUNIE HOGHILAG;		
B1	Inscrierea posesiei, drept de PROPRIETATE, dobandit prin Lege, cota actuala 1/1, cota initiala 1/1	A1
	1) **NEIDENTIFICAT NEIDENTIFICAT**	
Act Normativ nr. 7, din 13/03/1996 emis de PARLAMENTUL ROMÂNIEI;		
B2	se notează mențiunea de proprietar neidentificat	A1

C. Partea III. SARCINI .

Inscrieri privind dezmembramintele dreptului de proprietate, drepturi reale de garanţie şi sarcini	Referinţe
NU SUNT	

Neutilizabil în circuitul civil

Anexa Nr. 1 La Partea I

Teren

Nr cadastral	Suprafaţa (mp)*	Observaţii / Referinţe
	33.148	

* Suprafaţa este determinată in planul de proiecţie Stereo 70.

DETALII LINIARE IMOBIL

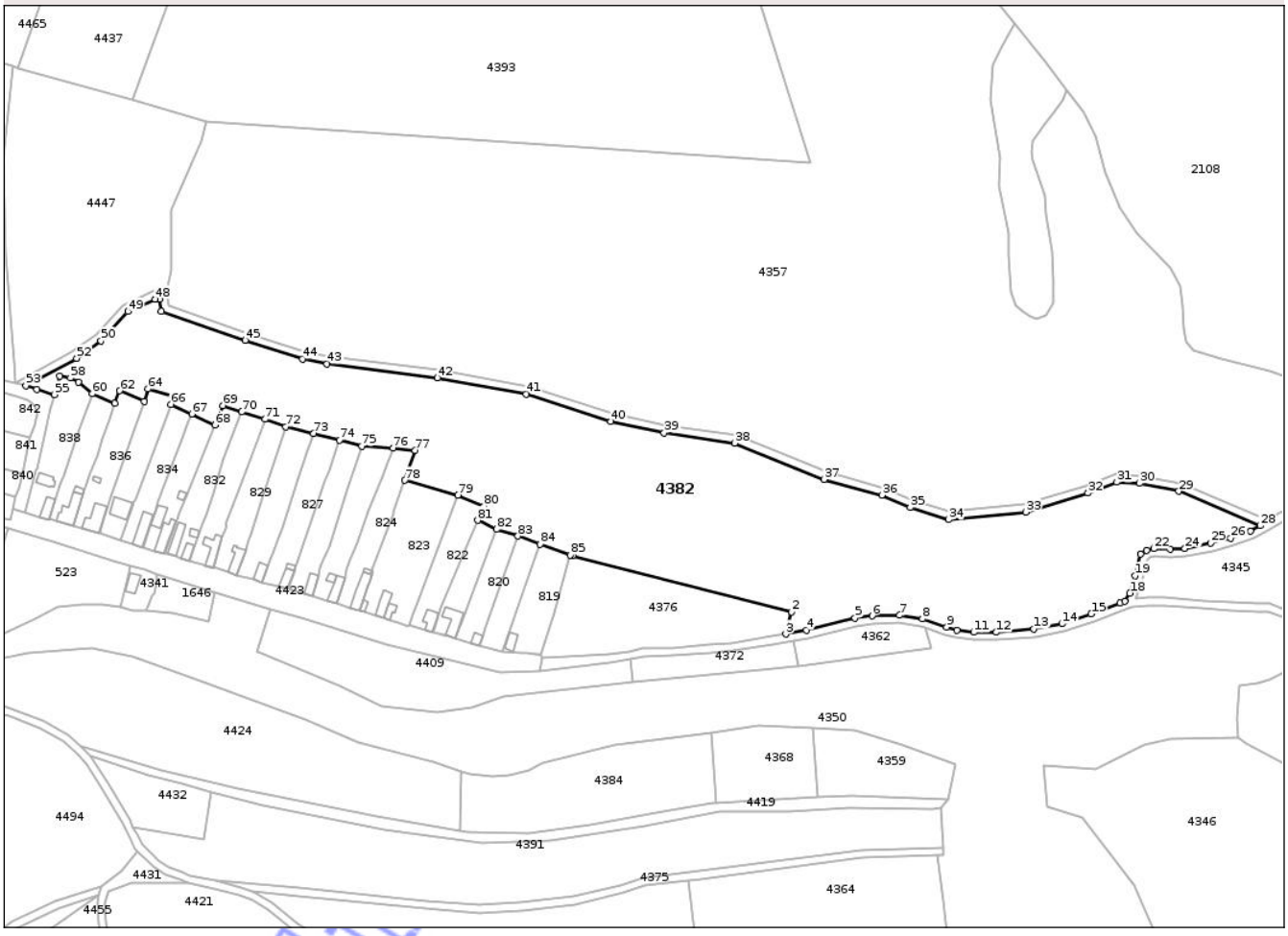

Date referitoare la teren

Crt	Categorie folosinţă	Intra vilan	Suprafaţa (mp)	Tarla	Parcelă	Nr. topo	Observaţii / Referinţe
1	faneata	NU	29.209	76	1860,1861,1862,1865,1866,1867	-	
2	faneata	DA	1.805	76	1865	-	
3	faneata	DA	2.134	76	1865	-	

Lungime Segmente

1) Valorile lungimilor segmentelor sunt obţinute din proiecţie în plan.

Punct început	X / Y	Punct sfârşit	X / Y	Lungime segment
1	468.531,635 519.412,718	2	468.643,41 519.384,158	115.366
4	468.650,984 519.374,726	5	468.675,799 519.380,992	25.594
7	468.698,588 519.382,35	8	468.710,247 519.380,484	11.807

Punct început	X / Y	Punct sfârşit	X / Y	Lungime segment
2	468.643,41 519.384,158	3	468.640,432 519.372,82	11.723
5	468.675,799 519.380,992	6	468.684,565 519.382,081	8.833
8	468.710,247 519.380,484	9	468.722,668 519.376,422	13.068

Punct început	X / Y	Punct sfârşit	X / Y	Lungime segment
3	468.640,432 519.372,82	4	468.650,984 519.374,726	10.723
6	468.684,565 519.382,081	7	468.698,588 519.382,35	14.026
9	468.722,668 519.376,422	10	468.728,009 519.374,863	5.564

Document care conţine date cu caracter personal, protejat de prevederile Regulamentului (UE) nr. 679/2016 şi Legii 190/2018

Punct început	X / Y	Punct sfârşit	X / Y	Lungime segment
10	468.728,009 519.374,863	11	468.736,492 519.373,707	8.561
11	468.736,492 519.373,707	12	468.748,125 519.373,664	11.633
12	468.748,125 519.373,664	13	468.767,234 519.375,372	19.185
13	468.767,234 519.375,372	14	468.781,621 519.377,993	14.624
14	468.781,621 519.377,993	15	468.796,489 519.383,062	15.708
15	468.796,489 519.383,062	16	468.811,315 519.388,747	15.879
16	468.811,315 519.388,747	17	468.813,606 519.389,456	2.398
17	468.813,606 519.389,456	18	468.816,278 519.393,67	4.99
18	468.816,278 519.393,67	19	468.818,973 519.402,539	9.269
19	468.818,973 519.402,539	20	468.821,679 519.413,624	11.411
20	468.821,679 519.413,624	21	468.824,927 519.415,45	3.726
21	468.824,927 519.415,45	22	468.828,426 519.416,316	3.605
22	468.828,426 519.416,316	23	468.837,009 519.415,97	8.59
23	468.837,009 519.415,97	24	468.844,327 519.416,411	7.331
24	468.844,327 519.416,411	25	468.857,616 519.419,189	13.576
25	468.857,616 519.419,189	26	468.867,817 519.421,758	10.52
26	468.867,817 519.421,758	27	468.877,802 519.425,276	10.587
27	468.877,802 519.425,276	28	468.882,86 519.428,087	5.787
28	468.882,86 519.428,087	29	468.841,21 519.445,675	45.211
29	468.841,21 519.445,675	30	468.821,182 519.449,638	20.416
30	468.821,182 519.449,638	31	468.809,562 519.450,253	11.636
31	468.809,562 519.450,253	32	468.794,922 519.444,714	15.653
32	468.794,922 519.444,714	33	468.763,01 519.435,042	33.346
33	468.763,01 519.435,042	34	468.723,688 519.431,098	39.519
34	468.723,688 519.431,098	35	468.703,989 519.437,335	20.663
35	468.703,989 519.437,335	36	468.689,546 519.443,649	15.763
36	468.689,546 519.443,649	37	468.660,039 519.451,739	30.596
37	468.660,039 519.451,739	38	468.614,349 519.470,183	49.272
38	468.614,349 519.470,183	39	468.578,288 519.475,408	36.438
39	468.578,288 519.475,408	40	468.551,06 519.481,302	27.859
40	468.551,06 519.481,302	41	468.507,957 519.495,31	45.322
41	468.507,957 519.495,31	42	468.462,439 519.503,525	46.253
42	468.462,439 519.503,525	43	468.406,118 519.510,612	56.765
43	468.406,118 519.510,612	44	468.393,51 519.513,113	12.854
44	468.393,51 519.513,113	45	468.364,226 519.522,595	30.781
45	468.364,226 519.522,595	46	468.321,318 519.537,407	45.393
46	468.321,318 519.537,407	47	468.320,515 519.543,487	6.133
47	468.320,515 519.543,487	48	468.318,18 519.543,709	2.346
48	468.318,18 519.543,709	49	468.304,299 519.537,337	15.274
49	468.304,299 519.537,337	50	468.290,644 519.522,311	20.304
50	468.290,644 519.522,311	51	468.283,415 519.517,202	8.852
51	468.283,415 519.517,202	52	468.278,219 519.513,53	6.363
52	468.278,219 519.513,53	53	468.252,265 519.499,438	29.533
53	468.252,265 519.499,438	54	468.257,915 519.497,648	5.927
54	468.257,915 519.497,648	55	468.266,892 519.494,998	9.36
55	468.266,892 519.494,998	56	468.268,602 519.500,117	5.397
56	468.268,602 519.500,117	57	468.269,662 519.504,311	4.326
57	468.269,662 519.504,311	58	468.274,989 519.503,374	5.409
58	468.274,989 519.503,374	59	468.279,228 519.501,209	4.76
59	468.279,228 519.501,209	60	468.286,204 519.495,479	9.028
60	468.286,204 519.495,479	61	468.297,651 519.490,44	12.507
61	468.297,651 519.490,44	62	468.300,223 519.496,883	6.937
62	468.300,223 519.496,883	63	468.312,694 519.491,609	13.54
63	468.312,694 519.491,609	64	468.314,746 519.497,875	6.593
64	468.314,746 519.497,875	65	468.327,442 519.493,972	13.282
65	468.327,442 519.493,972	66	468.326,318 519.489,975	4.152
66	468.326,318 519.489,975	67	468.337,02 519.485,038	11.786
67	468.337,02 519.485,038	68	468.348,827 519.479,44	13.067
68	468.348,827 519.479,44	69	468.352,873 519.489,348	10.702
69	468.352,873 519.489,348	70	468.362,513 519.486,121	10.166
70	468.362,513 519.486,121	71	468.374,365 519.482,414	12.418
71	468.374,365 519.482,414	72	468.385,023 519.478,59	11.323
72	468.385,023 519.478,59	73	468.399,245 519.475,108	14.642
73	468.399,245 519.475,108	74	468.412,546 519.471,839	13.697
74	468.412,546 519.471,839	75	468.423,802 519.468,707	11.684
75	468.423,802 519.468,707	76	468.439,859 519.467,712	16.088
76	468.439,859 519.467,712	77	468.451,146 519.466,514	11.35
77	468.451,146 519.466,514	78	468.445,653 519.451,183	16.285
78	468.445,653 519.451,183	79	468.472,978 519.443,665	28.34
79	468.472,978 519.443,665	80	468.486,175 519.438,101	14.322
80	468.486,175 519.438,101	81	468.483,072 519.430,843	7.893
81	468.483,072 519.430,843	82	468.492,725 519.426,222	10.702
82	468.492,725 519.426,222	83	468.503,669 519.422,764	11.477
83	468.503,669 519.422,764	84	468.514,955 519.418,62	12.023
84	468.514,955 519.418,62	85	468.530,245 519.413,073	16.265
85	468.530,245 519.413,073	1	468.531,635 519.412,718	1.435

**** Lungimile segmentelor sunt determinate în planul de proiecţie Stereo 70 şi sunt rotunjite la 1 milimetru.**
***** Distanţa dintre puncte este formată din segmente cumulate ce sunt mai mici decât valoarea 1 milimetru.**

Verificat în SIEC cadastral

DATE DESPRE IMOBILUL NR. 4383

Oficiul de Cadastru şi Publicitate Imobiliară SIBIU
Biroul de Cadastru şi Publicitate Imobiliară Medias

A. Partea I. Descrierea imobilului

TEREN Extravilan

Adresa: Jud. Sibiu

Nr. Crt	Nr cadastral Nr. topografic	Suprafaţa* (mp)	Observaţii / Referinţe
A1		2.420	Sector cadastral:74 Teren neimprejmuit;

B. Partea II. Proprietari şi acte

Inscrieri privitoare la dreptul de proprietate şi alte drepturi reale		Referinţe
/		
Act Normativ nr. 978, din 05/09/2002 emis de GUVERNUL ROMÂNIEI (ADEVERINȚĂ NR.5467/15.12.2025 EMISĂ DE PRIMĂRIA COMUNEI HOGHILAG);		
B1	Intabulare, drept de PROPRIETATE, dobandit prin Lege, cota actuala 1/1, cota initiala 1/1	A1
	1) **COMUNA HOGHILAG**, CIF:9999999999999, DOMENIUL PUBLIC	

C. Partea III. SARCINI .

Inscrieri privind dezmembramintele dreptului de proprietate, drepturi reale de garanţie şi sarcini	Referinţe
NU SUNT	

Neutilizabil în circuitul civil

Anexa Nr. 1 La Partea I

Teren

Nr cadastral	Suprafaţa (mp)*	Observaţii / Referinţe
	2.420	

* Suprafaţa este determinată in planul de proiecţie Stereo 70.

DETALII LINIARE IMOBIL

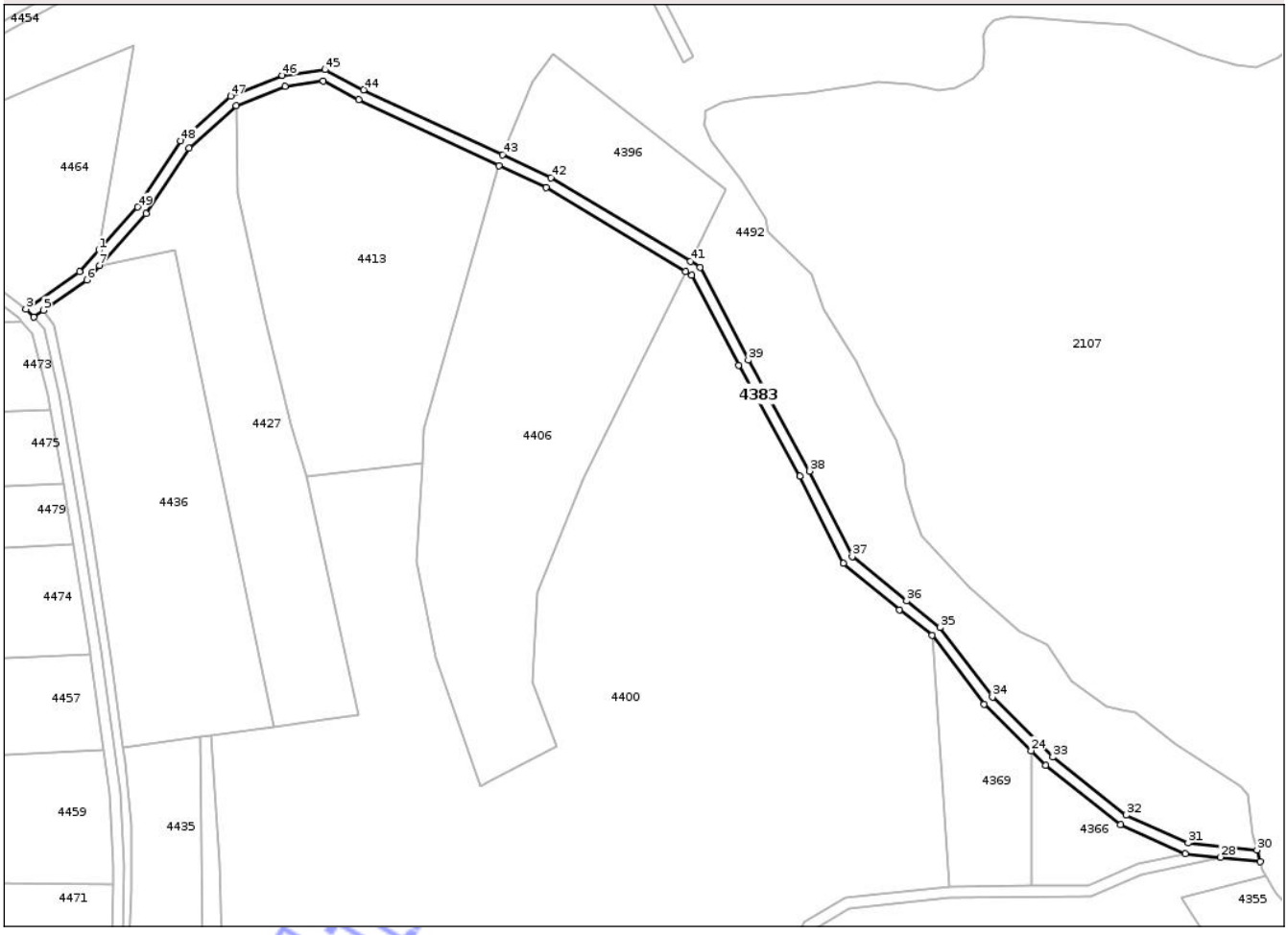

Date referitoare la teren

Crt	Categorie folosinţă	Intra vilan	Suprafaţa (mp)	Tarla	Parcelă	Nr. topo	Observaţii / Referinţe
1	drum	NU	2.420	76	1814	-	

Lungime Segmente

1) Valorile lungimilor segmentelor sunt obţinute din proiecţie în plan.

Punct început	X / Y	Punct sfârşit	X / Y	Lungime segment
1	468.286,735 520.447,143	2	468.279,693 520.439,311	10.532
4	468.263,002 520.422,681	5	468.266,592 520.425,206	4.389
7	468.286,99 520.441,445	8	468.303,982 520.460,345	25.415
10	468.336,864 520.499,634	11	468.354,633 520.506,762	19.145
13	468.381,471 520.501,84	14	468.432,625 520.477,878	56.488
16	468.500,473 520.439,377	17	468.502,71 520.438,033	2.61

Punct început	X / Y	Punct sfârşit	X / Y	Lungime segment
2	468.279,693 520.439,311	3	468.260,174 520.425,583	23.863
5	468.266,592 520.425,206	6	468.282,365 520.436,3	19.284
8	468.303,982 520.460,345	9	468.319,571 520.484,257	28.545
11	468.354,633 520.506,762	12	468.368,46 520.508,596	13.948
14	468.432,625 520.477,878	15	468.449,641 520.469,907	18.79
17	468.502,71 520.438,033	18	468.519,85 520.405,251	36.992

Punct început	X / Y	Punct sfârşit	X / Y	Lungime segment
3	468.260,174 520.425,583	4	468.263,002 520.422,681	4.052
6	468.282,365 520.436,3	7	468.286,99 520.441,445	6.918
9	468.319,571 520.484,257	10	468.336,864 520.499,634	23.141
12	468.368,46 520.508,596	13	468.381,471 520.501,84	14.66
15	468.449,641 520.469,907	16	468.500,473 520.439,377	59.296
18	468.519,85 520.405,251	19	468.542,055 520.364,856	46.096

Document care conţine date cu caracter personal, protejat de prevederile Regulamentului (UE) nr. 679/2016 şi Legii 190/2018

Punct început	X / Y	Punct sfârşit	X / Y	Lungime segment
19	468.542,055 520.364,856	20	468.557,995 520.333,092	35.539
22	468.590,282 520.306,937	23	468.609,304 520.281,913	31.433
25	468.631,62 520.259,704	26	468.658,932 520.238,04	34.861
28	468.695,429 520.226,189	29	468.709,851 520.224,693	14.499
31	468.683,624 520.231,436	32	468.661,021 520.241,489	24.738
34	468.612,321 520.284,553	35	468.593,163 520.309,756	31.658
37	468.561,188 520.335,648	38	468.545,597 520.366,718	34.762
40	468.505,734 520.440,883	41	468.502,242 520.442,98	4.073
43	468.433,74 520.481,773	44	468.383,242 520.505,428	55.764
46	468.353,609 520.510,661	47	468.334,727 520.503,087	20.344
49	468.300,801 520.462,789	1	468.286,735 520.447,143	21.039

Punct început	X / Y	Punct sfârşit	X / Y	Lungime segment
20	468.557,995 520.333,092	21	468.578,523 520.316,283	26.532
23	468.609,304 520.281,913	24	468.626,323 520.264,976	24.011
26	468.658,932 520.238,04	27	468.682,579 520.227,522	25.881
29	468.709,851 520.224,693	30	468.708,707 520.228,833	4.295
32	468.661,021 520.241,489	33	468.634,283 520.262,698	34.128
35	468.593,163 520.309,756	36	468.581,035 520.319,397	15.493
38	468.545,597 520.366,718	39	468.523,375 520.407,142	46.129
41	468.502,242 520.442,98	42	468.451,524 520.473,442	59.163
44	468.383,242 520.505,428	45	468.369,184 520.512,727	15.84
47	468.334,727 520.503,087	48	468.316,513 520.486,89	24.374

Punct început	X / Y	Punct sfârşit	X / Y	Lungime segment
21	468.578,523 520.316,283	22	468.590,282 520.306,937	15.021
24	468.626,323 520.264,976	25	468.631,62 520.259,704	7.473
27	468.682,579 520.227,522	28	468.695,429 520.226,189	12.919
30	468.708,707 520.228,833	31	468.683,624 520.231,436	25.218
33	468.634,283 520.262,698	34	468.612,321 520.284,553	30.983
36	468.581,035 520.319,397	37	468.561,188 520.335,648	25.651
39	468.523,375 520.407,142	40	468.505,734 520.440,883	38.074
42	468.451,524 520.473,442	43	468.433,74 520.481,773	19.639
45	468.369,184 520.512,727	46	468.353,609 520.510,661	15.711
48	468.316,513 520.486,89	49	468.300,801 520.462,789	28.77

**** Lungimile segmentelor sunt determinate în planul de proiecţie Stereo 70 şi sunt rotunjite la 1 milimetru.**
***** Distanţa dintre puncte este formată din segmente cumulate ce sunt mai mici decât valoarea 1 milimetru.**

Neutilizabil în circuitul civil

DATE DESPRE IMOBILUL NR. 4384

Oficiul de Cadastru şi Publicitate Imobiliară SIBIU
Biroul de Cadastru şi Publicitate Imobiliară Medias

A. Partea I. Descrierea imobilului

TEREN Extravilan

Adresa: Jud. Sibiu

Nr. Crt	Nr cadastral Nr. topografic	Suprafaţa* (mp)	Observaţii / Referinţe
A1	100971	4.500	Sector cadastral:82 Teren neimprejmuit;

B. Partea II. Proprietari şi acte

Inscrieri privitoare la dreptul de proprietate şi alte drepturi reale		Referinţe
25364 / 28/12/2017		
Act Notarial nr. AUT 1556, din 28/12/2017 emis de ENESCU OANA;		
B5	Intabulare, drept de PROPRIETATE, cumparare, dobandit prin Conventie, cota actuala 1/1, cota initiala 1/1	A1
	1) **ION LUCIAN**, si sotia 2) **ION MARIA GEORGETA**, bun comun	

C. Partea III. SARCINI .

Inscrieri privind dezmembramintele dreptului de proprietate, drepturi reale de garanţie şi sarcini	Referinţe
NU SUNT	

Neutilizabil în circuitul civil

Anexa Nr. 1 La Partea I

Teren

Nr cadastral	Suprafaţa (mp)*	Observaţii / Referinţe
100971	4.500	

* Suprafaţa este determinată in planul de proiecţie Stereo 70.

DETALII LINIARE IMOBIL

Date referitoare la teren

Crt	Categorie folosinţă	Intra vilan	Suprafaţa (mp)	Tarla	Parcelă	Nr. topo	Observaţii / Referinţe
1	arabil	NU	4.500	77	1876/6	-	

Lungime Segmente
1) Valorile lungimilor segmentelor sunt obţinute din proiecţie în plan.

Punct început	X / Y	Punct sfârşit	X / Y	Lungime segment (** (m)
1	468.474,07 519.272,371	2	468.477,554 519.271,742	3.54
2	468.477,554 519.271,742	3	468.509,299 519.271,274	31.748
3	468.509,299 519.271,274	4	468.540,844 519.275,281	31.798
4	468.540,844 519.275,281	5	468.577,742 519.282,422	37.583
5	468.577,742 519.282,422	6	468.603,206 519.286,57	25.8

Document care conţine date cu caracter personal, protejat de prevederile Regulamentului (UE) nr. 679/2016 şi Legii 190/2018

Punct început	X / Y	Punct sfârşit	X / Y	Lungime segment (** (m)
6	468.603,206 519.286,57	7	468.605,153 519.286,673	1.95
7	468.605,153 519.286,673	8	468.602,67 519.322,71	36.122
8	468.602,67 519.322,71	9	468.552,855 519.316,05	50.258
9	468.552,855 519.316,05	10	468.516,172 519.306,735	37.847
10	468.516,172 519.306,735	11	468.508,968 519.303,2	8.025
11	468.508,968 519.303,2	12	468.499,657 519.300,487	9.698
12	468.499,657 519.300,487	13	468.490,693 519.299,888	8.984
13	468.490,693 519.299,888	14	468.478,975 519.301,117	11.782
14	468.478,975 519.301,117	15	468.474,808 519.302,607	4.425
15	468.474,808 519.302,607	1	468.474,07 519.272,371	30.245

**** Lungimile segmentelor sunt determinate în planul de proiecţie Stereo 70 şi sunt rotunjite la 1 milimetru.**
***** Distanţa dintre puncte este formată din segmente cumulate ce sunt mai mici decât valoarea 1 milimetru.**

Neutilizabil în circuitul civil

DATE DESPRE IMOBILUL NR. 4385

Oficiul de Cadastru şi Publicitate Imobiliară SIBIU
Biroul de Cadastru şi Publicitate Imobiliară Medias

A. Partea I. Descrierea imobilului

TEREN Extravilan

Adresa: Jud. Sibiu

Nr. Crt	Nr cadastral Nr. topografic	Suprafaţa* (mp)	Observaţii / Referinţe
A1		7.400	Sector cadastral:82 Teren neimprejmuit;

B. Partea II. Proprietari şi acte

Inscrieri privitoare la dreptul de proprietate şi alte drepturi reale		Referinţe
/		
Act Administrativ nr. 2060/31, din 22/11/2003 emis de CJSDPAT SIBIU;		
B1	Intabulare, drept de PROPRIETATE, Legea 18/1991, Legea 169/1997, Legea 1/2000, dobandit prin Reconstituire, cota actuala 1/1, cota initiala 1/1	A1
	1) **BADIU GHEORGHE**	

C. Partea III. SARCINI .

Inscrieri privind dezmembramintele dreptului de proprietate, drepturi reale de garanţie şi sarcini	Referinţe
NU SUNT	

Neutilizabil în circuitul civil

Anexa Nr. 1 La Partea I

Teren

Nr cadastral	Suprafaţa (mp)*	Observaţii / Referinţe
	7.400	

* Suprafaţa este determinată in planul de proiecţie Stereo 70.

DETALII LINIARE IMOBIL

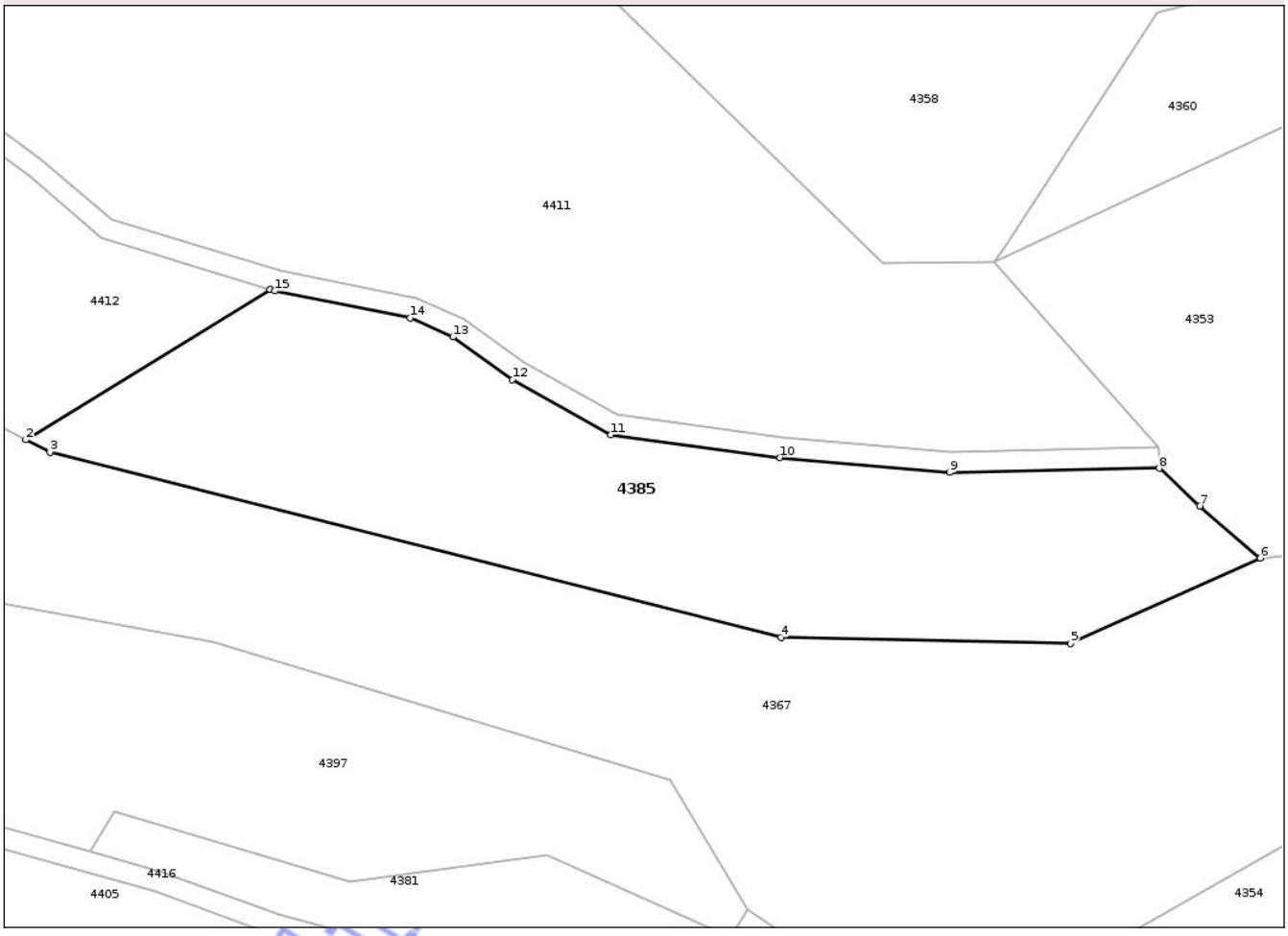

Date referitoare la teren

Crt	Categorie folosinţă	Intra vilan	Suprafaţa (mp)	Tarla	Parcelă	Nr. topo	Observaţii / Referinţe
1	faneata	NU	7.400	77	1933/14	-	

Lungime Segmente
1) Valorile lungimilor segmentelor sunt obţinute din proiecţie în plan.

Punct început	X / Y	Punct sfârşit	X / Y	Lungime segment (** (m)
1	468.496,814 518.870,37	2	468.449,4 518.841,224	55.656
2	468.449,4 518.841,224	3	468.454,081 518.838,839	5.254
3	468.454,081 518.838,839	4	468.595,961 518.802,889	146.364
4	468.595,961 518.802,889	5	468.652,17 518.801,717	56.221
5	468.652,17 518.801,717	6	468.689,035 518.818,282	40.416

Document care conţine date cu caracter personal, protejat de prevederile Regulamentului (UE) nr. 679/2016 şi Legii 190/2018

Punct început	X / Y	Punct sfârşit	X / Y	Lungime segment (** (m)
6	468.689,035 518.818,282	7	468.677,276 518.828,351	15.481
7	468.677,276 518.828,351	8	468.669,444 518.835,712	10.748
8	468.669,444 518.835,712	9	468.628,746 518.834,883	40.706
9	468.628,746 518.834,883	10	468.595,833 518.837,798	33.042
10	468.595,833 518.837,798	11	468.562,987 518.842,215	33.142
11	468.562,987 518.842,215	12	468.543,856 518.852,885	21.905
12	468.543,856 518.852,885	13	468.532,315 518.861,174	14.209
13	468.532,315 518.861,174	14	468.524,04 518.864,85	9.055
14	468.524,04 518.864,85	15	468.497,754 518.870,085	26.802
15	468.497,754 518.870,085	1	468.496,814 518.870,37	0.982

** Lungimile segmentelor sunt determinate în planul de proiecţie Stereo 70 şi sunt rotunjite la 1 milimetru.
*** Distanţa dintre puncte este formată din segmente cumulate ce sunt mai mici decât valoarea 1 milimetru.

Neutilizabil în circuitul civil

DATE DESPRE IMOBILUL NR. 4386

Oficiul de Cadastru şi Publicitate Imobiliară SIBIU
Biroul de Cadastru şi Publicitate Imobiliară Medias

A. Partea I. Descrierea imobilului

TEREN Necunoscut

Adresa: Loc. Valchid, Jud. Sibiu

Nr. Crt	Nr cadastral Nr. topografic	Suprafaţa* (mp)	Observaţii / Referinţe
A1		2.711	Sector cadastral:74 Teren neimprejmuit;

B. Partea II. Proprietari şi acte

Inscrieri privitoare la dreptul de proprietate şi alte drepturi reale		Referinţe
/		
Act Normativ nr. 978, din 05/09/2002 emis de GUVERNUL ROMÂNIEI (ADEVERINȚĂ NR.5467/15.12.2025 EMISĂ DE PRIMĂRIA COMUNEI HOGHILAG);		
B1	Intabulare, drept de PROPRIETATE, dobandit prin Lege, cota actuala 1/1, cota initiala 1/1	A1
	1) **COMUNA HOGHILAG**, CIF:9999999999999, DOMENIUL PUBLIC	

C. Partea III. SARCINI .

Inscrieri privind dezmembramintele dreptului de proprietate, drepturi reale de garanţie şi sarcini	Referinţe
NU SUNT	

Neutilizabil în circuitul civil

Anexa Nr. 1 La Partea I

Teren

Nr cadastral	Suprafaţa (mp)*	Observaţii / Referinţe
	2.711	

* Suprafaţa este determinată in planul de proiecţie Stereo 70.

DETALII LINIARE IMOBIL

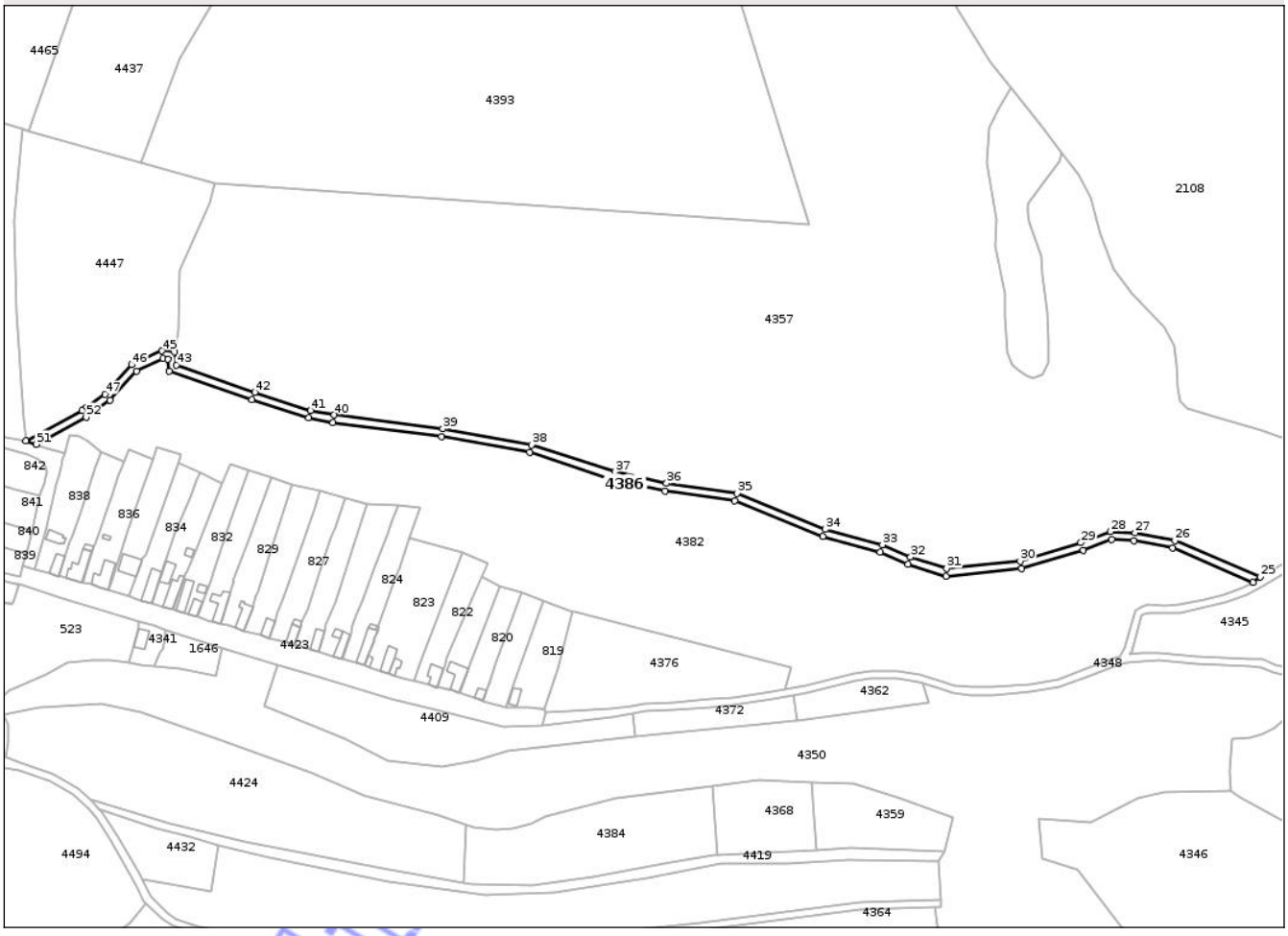

Date referitoare la teren

Crt	Categorie folosinţă	Intra vilan	Suprafaţa (mp)	Tarla	Parcelă	Nr. topo	Observaţii / Referinţe
1	drum	DA	144	76	1854	-	
2	drum	NU	2.567	76	1854	-	

Lungime Segmente

1) Valorile lungimilor segmentelor sunt obţinute din proiecţie în plan.

Punct început	X / Y	Punct sfârşit	X / Y	Lungime segment
1	468.283,415 519.517,202	2	468.290,644 519.522,311	8.852
4	468.318,18 519.543,709	5	468.320,515 519.543,487	2.346
7	468.364,226 519.522,595	8	468.393,51 519.513,113	30.781
10	468.462,439 519.503,525	11	468.507,957 519.495,31	46.253
13	468.578,288 519.475,408	14	468.614,349 519.470,183	36.438

Punct început	X / Y	Punct sfârşit	X / Y	Lungime segment
2	468.290,644 519.522,311	3	468.304,299 519.537,337	20.304
5	468.320,515 519.543,487	6	468.321,318 519.537,407	6.133
8	468.393,51 519.513,113	9	468.406,118 519.510,612	12.854
11	468.507,957 519.495,31	12	468.551,06 519.481,302	45.322
14	468.614,349 519.470,183	15	468.660,039 519.451,739	49.272

Punct început	X / Y	Punct sfârşit	X / Y	Lungime segment
3	468.304,299 519.537,337	4	468.318,18 519.543,709	15.274
6	468.321,318 519.537,407	7	468.364,226 519.522,595	45.393
9	468.406,118 519.510,612	10	468.462,439 519.503,525	56.765
12	468.551,06 519.481,302	13	468.578,288 519.475,408	27.859
15	468.660,039 519.451,739	16	468.689,546 519.443,649	30.596

Document care conţine date cu caracter personal, protejat de prevederile Regulamentului (UE) nr. 679/2016 şi Legii 190/2018

Punct început	X / Y	Punct sfârşit	X / Y	Lungime segment
16	468.689,546 519.443,649	17	468.703,989 519.437,335	15.763
19	468.763,01 519.435,042	20	468.794,922 519.444,714	33.346
22	468.821,182 519.449,638	23	468.841,21 519.445,675	20.416
25	468.886,612 519.430,853	26	468.842,388 519.449,519	48.002
28	468.808,934 519.454,292	29	468.793,632 519.448,503	16.36
31	468.724,109 519.435,16	32	468.705,398 519.441,085	19.627
34	468.661,321 519.455,535	35	468.615,4 519.474,073	49.522
37	468.552,104 519.485,169	38	468.508,935 519.499,198	45.391
40	468.406,757 519.514,564	41	468.394,519 519.516,991	12.476
43	468.324,96 519.540,381	44	468.324,064 519.547,167	6.845
46	468.301,888 519.540,632	47	468.287,978 519.525,325	20.683
49	468.276,103 519.516,933	50	468.246,971 519.501,115	33.149
52	468.278,219 519.513,53	1	468.283,415 519.517,202	6.363

Punct început	X / Y	Punct sfârşit	X / Y	Lungime segment
17	468.703,989 519.437,335	18	468.723,688 519.431,098	20.663
20	468.794,922 519.444,714	21	468.809,562 519.450,253	15.653
23	468.841,21 519.445,675	24	468.882,86 519.428,087	45.211
26	468.842,388 519.449,519	27	468.821,679 519.453,617	21.111
29	468.793,632 519.448,503	30	468.762,223 519.438,983	32.82
32	468.705,398 519.441,085	33	468.690,883 519.447,43	15.841
35	468.615,4 519.474,073	36	468.578,999 519.479,347	36.781
38	468.508,935 519.499,198	39	468.463,044 519.507,481	46.633
41	468.394,519 519.516,991	42	468.365,495 519.526,389	30.508
44	468.324,064 519.547,167	45	468.317,489 519.547,793	6.605
47	468.287,978 519.525,325	48	468.278,398 519.518,555	11.731
50	468.246,971 519.501,115	51	468.252,265 519.499,438	5.553

Punct început	X / Y	Punct sfârşit	X / Y	Lungime segment
18	468.723,688 519.431,098	19	468.763,01 519.435,042	39.519
21	468.809,562 519.450,253	22	468.821,182 519.449,638	11.636
24	468.882,86 519.428,087	25	468.886,612 519.430,853	4.661
27	468.821,679 519.453,617	28	468.808,934 519.454,292	12.763
30	468.762,223 519.438,983	31	468.724,109 519.435,16	38.305
33	468.690,883 519.447,43	34	468.661,321 519.455,535	30.653
36	468.578,999 519.479,347	37	468.552,104 519.485,169	27.518
39	468.463,044 519.507,481	40	468.406,757 519.514,564	56.731
42	468.365,495 519.526,389	43	468.324,96 519.540,381	42.882
45	468.317,489 519.547,793	46	468.301,888 519.540,632	17.166
48	468.278,398 519.518,555	49	468.276,103 519.516,933	2.81
51	468.252,265 519.499,438	52	468.278,219 519.513,53	29.533

**** Lungimile segmentelor sunt determinate în planul de proiecţie Stereo 70 şi sunt rotunjite la 1 milimetru.**
***** Distanţa dintre puncte este formată din segmente cumulate ce sunt mai mici decât valoarea 1 milimetru.**

Neutilizabil în circuitul civil

DATE DESPRE IMOBILUL NR. 4387

Oficiul de Cadastru şi Publicitate Imobiliară SIBIU
Biroul de Cadastru şi Publicitate Imobiliară Medias

A. Partea I. Descrierea imobilului

TEREN Extravilan

Adresa: Jud. Sibiu

Nr. Crt	Nr cadastral Nr. topografic	Suprafaţa* (mp)	Observaţii / Referinţe
A1		565	Sector cadastral:82 Teren neimprejmuit;

B. Partea II. Proprietari şi acte

Inscrieri privitoare la dreptul de proprietate şi alte drepturi reale		Referinţe
/		
Act Administrativ nr. 346/31, din 12/01/1993 emis de CJSDPAT SIBIU;		
B1	Intabulare, drept de PROPRIETATE, Legea 18/1991, dobandit prin Reconstituire, cota actuala 1/1, cota initiala 1/1	A1
	1) **FĂGĂRĂŞAN DORIŢA** 2) **CUCEA NICOLAE**	

C. Partea III. SARCINI .

Inscrieri privind dezmembramintele dreptului de proprietate, drepturi reale de garanţie şi sarcini	Referinţe
NU SUNT	

Neutilizabil în circuitul civil

Anexa Nr. 1 La Partea I

Teren

Nr cadastral	Suprafaţa (mp)*	Observaţii / Referinţe
	565	

* Suprafaţa este determinată in planul de proiecţie Stereo 70.

DETALII LINIARE IMOBIL

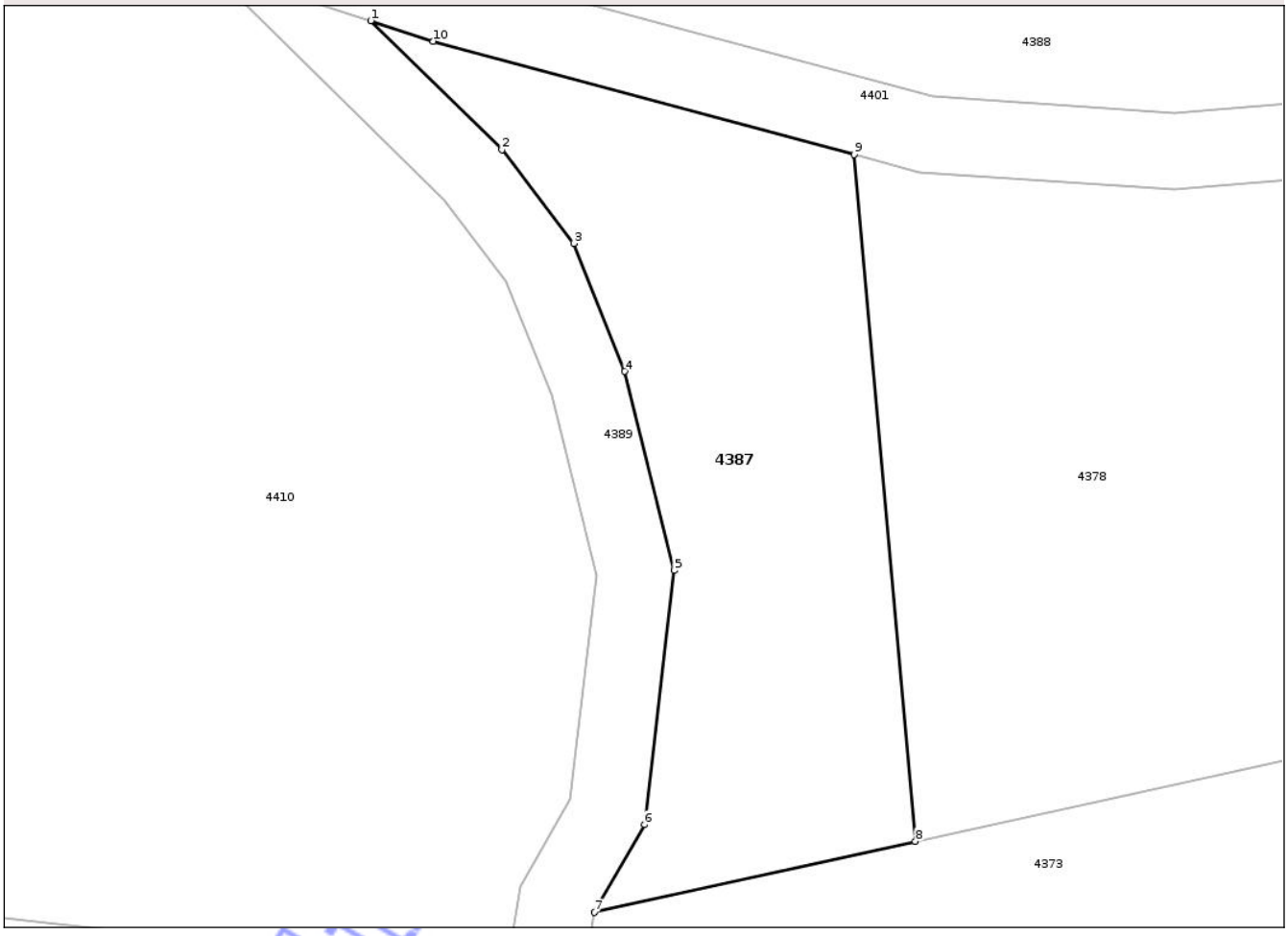

Date referitoare la teren

Crt	Categorie folosință	Intra vilan	Suprafaţa (mp)	Tarla	Parcelă	Nr. topo	Observaţii / Referinţe
1	faneata	NU	565	77	1906/14/2	-	Număr parcelă 1906/14 greșit în TP; Imobilul este străbătut de drum, de aceea se dezmembrează în 2 imobile astfel: imobilul 1 - ID 4410 în suprafață de 13135 mp, imobilul 2 - ID 4387 în suprafață de 565 mp, însumând o suprafață totală de 13700 mp.

Lungime Segmente

1) Valorile lungimilor segmentelor sunt obţinute din proiecţie în plan.

Punct început	X / Y	Punct sfârşit	X / Y	Lungime segment (** (m)
1	468.497,799 519.150,018	2	468.504,645 519.143,299	9.592
2	468.504,645 519.143,299	3	468.508,379 519.138,423	6.142

Document care conține date cu caracter personal, protejat de prevederile Regulamentului (UE) nr. 679/2016 și Legii 190/2018

Punct început	X / Y	Punct sfârşit	X / Y	Lungime segment (** (m)
3	468.508,379 519.138,423	4	468.511,046 519.131,755	7.182
4	468.511,046 519.131,755	5	468.513,627 519.121,39	10.682
5	468.513,627 519.121,39	6	468.512,077 519.108,154	13.326
6	468.512,077 519.108,154	7	468.509,45 519.103,579	5.276
7	468.509,45 519.103,579	8	468.526,204 519.107,275	17.157
8	468.526,204 519.107,275	9	468.523,012 519.143,048	35.915
9	468.523,012 519.143,048	10	468.501,053 519.148,947	22.738
10	468.501,053 519.148,947	1	468.497,799 519.150,018	3.426

**** Lungimile segmentelor sunt determinate în planul de proiecţie Stereo 70 şi sunt rotunjite la 1 milimetru.**
***** Distanţa dintre puncte este formată din segmente cumulate ce sunt mai mici decât valoarea 1 milimetru.**

Neutilizabil in circuitul civil

DATE DESPRE IMOBILUL NR. 4388

Oficiul de Cadastru şi Publicitate Imobiliară SIBIU
Biroul de Cadastru şi Publicitate Imobiliară Medias

A. Partea I. Descrierea imobilului

TEREN Extravilan

Adresa: Jud. Sibiu

Nr. Crt	Nr cadastral Nr. topografic	Suprafaţa* (mp)	Observaţii / Referinţe
A1		13.900	Sector cadastral:82 Teren neimprejmuit;

B. Partea II. Proprietari şi acte

Inscrieri privitoare la dreptul de proprietate şi alte drepturi reale		Referinţe
/		
Act Administrativ nr. 487/31, din 02/02/1994 emis de CJSDPAT SIBIU;		
B1	Intabulare, drept de PROPRIETATELegea 18/1991, dobandit prin Reconstituire, cota actuala 1/1, cota initiala 1/1	A1
	1) **TUNS A. VASILE**	

C. Partea III. SARCINI .

Inscrieri privind dezmembramintele dreptului de proprietate, drepturi reale de garanţie şi sarcini	Referinţe
NU SUNT	

Neutilizabil în circuitul civil

Anexa Nr. 1 La Partea I

Teren

Nr cadastral	Suprafaţa (mp)*	Observaţii / Referinţe
	13.900	

* Suprafaţa este determinată in planul de proiecţie Stereo 70.

DETALII LINIARE IMOBIL

Date referitoare la teren

Crt	Categorie folosinţă	Intra vilan	Suprafaţa (mp)	Tarla	Parcelă	Nr. topo	Observaţii / Referinţe
1	faneata	NU	13.900	77	1903/12	-	

Lungime Segmente
1) Valorile lungimilor segmentelor sunt obţinute din proiecţie în plan.

Punct început	X / Y	Punct sfârşit	X / Y	Lungime segment (** (m)
1	468.367,771 519.241,248	2	468.369,314 519.240,631	1.662
3	468.377,995 519.235,696	4	468.391,406 519.224,827	17.262
5	468.400,395 519.219,105	6	468.417,288 519.209,974	19.203
7	468.429,809 519.201,285	8	468.453,686 519.179,558	32.283
9	468.459,346 519.174,898	10	468.472,101 519.166,582	15.226

Punct început	X / Y	Punct sfârşit	X / Y	Lungime segment (** (m)
2	468.369,314 519.240,631	3	468.377,995 519.235,696	9.986
4	468.391,406 519.224,827	5	468.400,395 519.219,105	10.656
6	468.417,288 519.209,974	7	468.429,809 519.201,285	15.241
8	468.453,686 519.179,558	9	468.459,346 519.174,898	7.332
10	468.472,101 519.166,582	11	468.481,681 519.161,638	10.781

Document care conţine date cu caracter personal, protejat de prevederile Regulamentului (UE) nr. 679/2016 şi Legii 190/2018

Punct început	X / Y	Punct sfârşit	X / Y	Lungime segment (** (m)
11	468.481,681 519.161,638	12	468.490,167 519.156,645	9.846
13	468.501,732 519.152,906	14	468.527,083 519.146,096	26.25
15	468.539,673 519.145,22	16	468.558,242 519.146,788	18.635
17	468.580,327 519.150,906	18	468.589,906 519.152,477	9.707
19	468.601,129 519.152,802	20	468.601,755 519.152,749	0.628
21	468.590,622 519.247,106	22	468.568,203 519.244,509	22.569
23	468.557,375 519.240,811	24	468.532,582 519.234,827	25.505
25	468.505,284 519.231,709	26	468.484,001 519.230,464	21.319
27	468.456,288 519.232,706	28	468.391,258 519.239,095	65.343

Punct început	X / Y	Punct sfârşit	X / Y	Lungime segment (** (m)
12	468.490,167 519.156,645	13	468.501,732 519.152,906	12.154
14	468.527,083 519.146,096	15	468.539,673 519.145,22	12.62
16	468.558,242 519.146,788	17	468.580,327 519.150,906	22.466
18	468.589,906 519.152,477	19	468.601,129 519.152,802	11.228
20	468.601,755 519.152,749	21	468.590,622 519.247,106	95.012
22	468.568,203 519.244,509	23	468.557,375 519.240,811	11.442
24	468.532,582 519.234,827	25	468.505,284 519.231,709	27.475
26	468.484,001 519.230,464	27	468.456,288 519.232,706	27.804
28	468.391,258 519.239,095	1	468.367,771 519.241,248	23.585

**** Lungimile segmentelor sunt determinate în planul de proiecţie Stereo 70 şi sunt rotunjite la 1 milimetru.**
***** Distanţa dintre puncte este formată din segmente cumulate ce sunt mai mici decât valoarea 1 milimetru.**

Neutilizabil in circuitul civil

DATE DESPRE IMOBILUL NR. 4389

Oficiul de Cadastru şi Publicitate Imobiliară SIBIU
Biroul de Cadastru şi Publicitate Imobiliară Medias

A. Partea I. Descrierea imobilului

TEREN Extravilan

Adresa: Jud. Sibiu

Nr. Crt	Nr cadastral Nr. topografic	Suprafaţa* (mp)	Observaţii / Referinţe
A1		986	Sector cadastral:82 Teren neimprejmuit;

B. Partea II. Proprietari şi acte

Inscrieri privitoare la dreptul de proprietate şi alte drepturi reale		Referinţe
/		
Act Normativ nr. 978, din 05/09/2002 emis de GUVERNUL ROMÂNIEI (ADEVERINȚĂ NR.5467/15.12.2025 EMISĂ DE PRIMĂRIA COMUNEI HOGHILAG);		
B1	Intabulare, drept de PROPRIETATE, dobandit prin Lege, cota actuala 1/1, cota initiala 1/1	A1
	1) **COMUNA HOGHILAG**, CIF:9999999999999, DOMENIUL PUBLIC	

C. Partea III. SARCINI .

Inscrieri privind dezmembramintele dreptului de proprietate, drepturi reale de garanţie şi sarcini	Referinţe
NU SUNT	

Neutilizabil în circuitul civil

Anexa Nr. 1 La Partea I

Teren

Nr cadastral	Suprafaţa (mp)*	Observaţii / Referinţe
	986	

* Suprafaţa este determinată in planul de proiecţie Stereo 70.

DETALII LINIARE IMOBIL

Date referitoare la teren

Crt	Categorie folosinţă	Intra vilan	Suprafaţa (mp)	Tarla	Parcelă	Nr. topo	Observaţii / Referinţe
1	drum	NU	986	77	1900/1	-	

Lungime Segmente

1) Valorile lungimilor segmentelor sunt obţinute din proiecţie în plan.

Punct început	X / Y	Punct sfârşit	X / Y	Lungime segment
1	468.497,799 519.150,018	2	468.489,315 519.152,811	8.932
4	468.504,869 519.136,427	5	468.507,231 519.130,523	6.359
7	468.508,2 519.109,435	8	468.505,626 519.104,951	5.17
10	468.503,018 519.089,55	11	468.502,596 519.079,327	10.232
13	468.511,364 519.050,128	14	468.516,179 519.038,749	12.356
16	468.533,499 519.004,26	17	468.538,972 518.996,323	9.641

Punct început	X / Y	Punct sfârşit	X / Y	Lungime segment
2	468.489,315 519.152,811	3	468.501,641 519.140,642	17.321
5	468.507,231 519.130,523	6	468.509,569 519.121,131	9.679
8	468.505,626 519.104,951	9	468.504,861 519.100,436	4.579
11	468.502,596 519.079,327	12	468.505,426 519.064,329	15.263
14	468.516,179 519.038,749	15	468.524,861 519.023,637	17.428
17	468.538,972 518.996,323	18	468.549,546 518.985,131	15.397

Punct început	X / Y	Punct sfârşit	X / Y	Lungime segment
3	468.501,641 519.140,642	4	468.504,869 519.136,427	5.309
6	468.509,569 519.121,131	7	468.508,2 519.109,435	11.776
9	468.504,861 519.100,436	10	468.503,018 519.089,55	11.041
12	468.505,426 519.064,329	13	468.511,364 519.050,128	15.392
15	468.524,861 519.023,637	16	468.533,499 519.004,26	21.215
18	468.549,546 518.985,131	19	468.551,857 518.981,282	4.489

Document care conţine date cu caracter personal, protejat de prevederile Regulamentului (UE) nr. 679/2016 şi Legii 190/2018

Punct început	X / Y	Punct sfârşit	X / Y	Lungime segment
19	468.551,857 518.981,282	20	468.555,362 518.971,548	10.346
22	468.561,93 518.961,196	23	468.567,608 518.957,698	6.669
25	468.582,56 518.940,664	26	468.584,627 518.936,533	4.619
28	468.586,054 518.942,621	29	468.579,549 518.953,054	12.295
31	468.564,4 518.964,373	32	468.560,417 518.968,23	5.544
34	468.555,487 518.983,006	35	468.554,972 518.983,864	1.001
37	468.542,09 518.998,847	38	468.537,002 519.006,226	8.963
40	468.519,768 519.040,531	41	468.515,051 519.051,679	12.105
43	468.506,612 519.079,619	44	468.507,004 519.089,132	9.521
46	468.512,077 519.108,154	47	468.513,627 519.121,39	13.326
49	468.508,379 519.138,423	50	468.504,645 519.143,299	6.142

Punct început	X / Y	Punct sfârşit	X / Y	Lungime segment
20	468.555,362 518.971,548	21	468.556,848 518.966,118	5.63
23	468.567,608 518.957,698	24	468.576,502 518.950,381	11.517
26	468.584,627 518.936,533	27	468.588,255 518.938,221	4.001
29	468.579,549 518.953,054	30	468.569,938 518.960,96	12.445
32	468.560,417 518.968,23	33	468.559,179 518.972,755	4.691
35	468.554,972 518.983,864	36	468.552,752 518.987,562	4.313
38	468.537,002 519.006,226	39	468.528,431 519.025,453	21.051
41	468.515,051 519.051,679	42	468.509,278 519.065,484	14.963
44	468.507,004 519.089,132	45	468.509,45 519.103,579	14.653
47	468.513,627 519.121,39	48	468.511,046 519.131,755	10.682
50	468.504,645 519.143,299	1	468.497,799 519.150,018	9.592

Punct început	X / Y	Punct sfârşit	X / Y	Lungime segment
21	468.556,848 518.966,118	22	468.561,93 518.961,196	7.075
24	468.576,502 518.950,381	25	468.582,56 518.940,664	11.451
27	468.588,255 518.938,221	28	468.586,054 518.942,621	4.92
30	468.569,938 518.960,96	31	468.564,4 518.964,373	6.505
33	468.559,179 518.972,755	34	468.555,487 518.983,006	10.896
36	468.552,752 518.987,562	37	468.542,09 518.998,847	15.525
39	468.528,431 519.025,453	40	468.519,768 519.040,531	17.389
42	468.509,278 519.065,484	43	468.506,612 519.079,619	14.384
45	468.509,45 519.103,579	46	468.512,077 519.108,154	5.276
48	468.511,046 519.131,755	49	468.508,379 519.138,423	7.182

**** Lungimile segmentelor sunt determinate în planul de proiecţie Stereo 70 şi sunt rotunjite la 1 milimetru.**
***** Distanţa dintre puncte este formată din segmente cumulate ce sunt mai mici decât valoarea 1 milimetru.**

Neutilizabil în circuitul civil

DATE DESPRE IMOBILUL NR. 4390

Oficiul de Cadastru şi Publicitate Imobiliară SIBIU
Biroul de Cadastru şi Publicitate Imobiliară Medias

A. Partea I. Descrierea imobilului

TEREN Extravilan

Adresa: Jud. Sibiu

Nr. Crt	Nr cadastral Nr. topografic	Suprafaţa* (mp)	Observaţii / Referinţe
A1		51.976	Sector cadastral:74 Teren neimprejmuit;

B. Partea II. Proprietari şi acte

Inscrieri privitoare la dreptul de proprietate şi alte drepturi reale		Referinţe
/		
Act Administrativ nr. 5466, din 15/12/2025 emis de PRIMĂRIA COMUNIE HOGHILAG;		
B1	Inscrierea posesiei, drept de PROPRIETATE, dobandit prin Lege, cota actuala 1/1, cota initiala 1/1	A1
	1) **NEIDENTIFICAT NEIDENTIFICAT**	
Act Normativ nr. 7, din 13/03/1996 emis de PARLAMENTUL ROMÂNIEI;		
B2	se notează menţiunea de proprietar neidentificat, rezerva comisiei locale de fond funciar	A1

C. Partea III. SARCINI .

Inscrieri privind dezmembramintele dreptului de proprietate, drepturi reale de garanţie şi sarcini	Referinţe
NU SUNT	

Neutilizabil în circuitul civil

Anexa Nr. 1 La Partea I

Teren

Nr cadastral	Suprafaţa (mp)*	Observaţii / Referinţe
	51.976	

* Suprafaţa este determinată in planul de proiecţie Stereo 70.

DETALII LINIARE IMOBIL

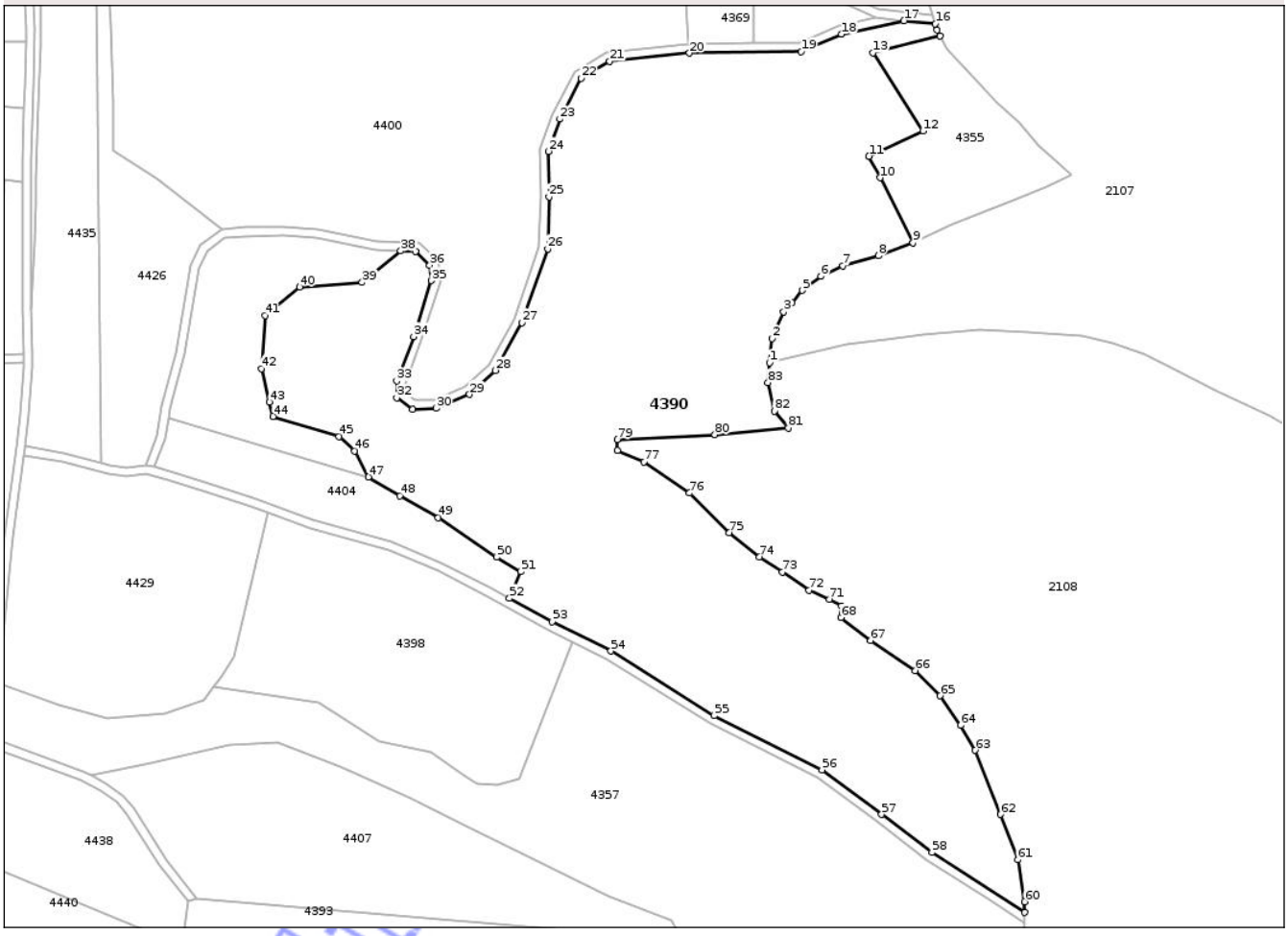

Date referitoare la teren

Crt	Categorie folosinţă	Intra vilan	Suprafaţa (mp)	Tarla	Parcelă	Nr. topo	Observaţii / Referinţe
1	arabil	NU	3.956	76	1828	-	
2	fânețe (F) - fânețe împădurite	NU	30.902	76	1830,1831,1833,1836	-	
3	arabil	NU	17.118	76	1832	-	

Lungime Segmente

1) Valorile lungimilor segmentelor sunt obţinute din proiecţie în plan.

Punct început	X / Y	Punct sfârşit	X / Y	Lungime segment
1	468.633,557 520.069,148	2	468.634,859 520.080,215	11.143
4	468.643,907 520.096,657	5	468.648,758 520.102,374	7.498
7	468.667,405 520.113,638	8	468.683,624 520.118,339	16.887

Punct început	X / Y	Punct sfârşit	X / Y	Lungime segment
2	468.634,859 520.080,215	3	468.640,099 520.092,435	13.296
5	468.648,758 520.102,374	6	468.657,214 520.108,836	10.642
8	468.683,624 520.118,339	9	468.699,597 520.124,279	17.042

Punct început	X / Y	Punct sfârşit	X / Y	Lungime segment
3	468.640,099 520.092,435	4	468.643,907 520.096,657	5.686
6	468.657,214 520.108,836	7	468.667,405 520.113,638	11.266
9	468.699,597 520.124,279	10	468.684,387 520.154,067	33.447

Document care conține date cu caracter personal, protejat de prevederile Regulamentului (UE) nr. 679/2016 și Legii 190/2018

Punct început	X / Y	Punct sfârşit	X / Y	Lungime segment
10	468.684,387 520.154,067	11	468.679,308 520.164,015	11.17
13	468.681,149 520.211,38	14	468.712,069 520.219,312	31.921
16	468.709,851 520.224,693	17	468.695,429 520.226,189	14.499
19	468.648,232 520.212,056	20	468.596,781 520.211,339	51.456
22	468.546,985 520.199,716	23	468.537,214 520.180,985	21.126
25	468.532,256 520.145,277	26	468.531,599 520.121,442	23.844
28	468.507,603 520.065,618	29	468.495,681 520.054,591	16.24
31	468.469,582 520.047,8	32	468.462,207 520.053,009	9.029
34	468.470,024 520.081,117	35	468.478,19 520.106,861	27.008
37	468.470,936 520.120,273	38	468.464,076 520.120,496	6.864
40	468.417,671 520.103,954	41	468.401,645 520.090,851	20.701
43	468.403,745 520.051,078	44	468.405,35 520.044,539	6.733
46	468.442,946 520.028,705	47	468.449,187 520.016,727	13.506
49	468.481,278 519.997,977	50	468.508,098 519.979,91	32.338
52	468.514,063 519.960,934	53	468.533,749 519.950,262	22.393
55	468.608,164 519.907,051	56	468.657,795 519.882,281	55.469
58	468.708,248 519.844,303	59	468.750,922 519.816,792	50.773
61	468.747,808 519.840,93	62	468.739,738 519.861,743	22.323
64	468.721,449 519.902,653	65	468.712,056 519.916,234	16.513
67	468.680,155 519.941,636	68	468.666,515 519.952,194	17.249
70	468.666,649 519.957,539	71	468.661,033 519.960,48	6.339
73	468.639,489 519.973,08	74	468.628,963 519.979,942	12.565
76	468.596,758 520.009,273	77	468.575,746 520.023,53	25.392
79	468.563,561 520.033,964	80	468.608,514 520.036,117	45.005
82	468.635,836 520.047,015	83	468.632,904 520.060,034	13.345
11	468.679,308 520.164,015	12	468.704,095 520.175,531	27.332
14	468.712,069 520.219,312	15	468.710,639 520.221,84	2.904
17	468.695,429 520.226,189	18	468.666,648 520.220,012	29.436
20	468.596,781 520.211,339	21	468.560,07 520.207,645	36.896
23	468.537,214 520.180,985	24	468.531,954 520.166,177	15.714
26	468.531,599 520.121,442	27	468.519,808 520.087,519	35.914
29	468.495,681 520.054,591	30	468.480,276 520.048,192	16.681
32	468.462,207 520.053,009	33	468.462,174 520.060,757	7.748
35	468.478,19 520.106,861	36	468.477,404 520.113,99	7.172
38	468.464,076 520.120,496	39	468.446,255 520.106,022	22.958
41	468.401,645 520.090,851	42	468.399,958 520.066,503	24.406
44	468.405,35 520.044,539	45	468.435,716 520.035,214	31.766
47	468.449,187 520.016,727	48	468.463,619 520.008,114	16.807
50	468.508,098 519.979,91	51	468.519,176 519.973,251	12.925
53	468.533,749 519.950,262	54	468.560,692 519.936,774	30.131
56	468.657,795 519.882,281	57	468.685,125 519.861,779	34.165
59	468.750,922 519.816,792	60	468.750,977 519.821,707	4.915
62	468.739,738 519.861,743	63	468.728,16 519.891,251	31.698
65	468.712,056 519.916,234	66	468.700,478 519.927,803	16.367
68	468.666,515 519.952,194	69	468.667,051 519.954,466	2.334
71	468.661,033 519.960,48	72	468.651,804 519.964,622	10.116
74	468.628,963 519.979,942	75	468.615,119 519.991,148	17.811
77	468.575,746 520.023,53	78	468.563,69 520.028,835	13.172
80	468.608,514 520.036,117	81	468.642,144 520.039,234	33.774
83	468.632,904 520.060,034	1	468.633,557 520.069,148	9.137
12	468.704,095 520.175,531	13	468.681,149 520.211,38	42.564
15	468.710,639 520.221,84	16	468.709,851 520.224,693	2.96
18	468.666,648 520.220,012	19	468.648,232 520.212,056	20.061
21	468.560,07 520.207,645	22	468.546,985 520.199,716	15.3
24	468.531,954 520.166,177	25	468.532,256 520.145,277	20.902
27	468.519,808 520.087,519	28	468.507,603 520.065,618	25.072
30	468.480,276 520.048,192	31	468.469,582 520.047,8	10.701
33	468.462,174 520.060,757	34	468.470,024 520.081,117	21.821
36	468.477,404 520.113,99	37	468.470,936 520.120,273	9.017
39	468.446,255 520.106,022	40	468.417,671 520.103,954	28.659
42	468.399,958 520.066,503	43	468.403,745 520.051,078	15.883
45	468.435,716 520.035,214	46	468.442,946 520.028,705	9.728
48	468.463,619 520.008,114	49	468.481,278 519.997,977	20.362
51	468.519,176 519.973,251	52	468.514,063 519.960,934	13.336
54	468.560,692 519.936,774	55	468.608,164 519.907,051	56.009
57	468.685,125 519.861,779	58	468.708,248 519.844,303	28.984
60	468.750,977 519.821,707	61	468.747,808 519.840,93	19.482
63	468.728,16 519.891,251	64	468.721,449 519.902,653	13.23
66	468.700,478 519.927,803	67	468.680,155 519.941,636	24.584
69	468.667,051 519.954,466	70	468.666,649 519.957,539	3.099
72	468.651,804 519.964,622	73	468.639,489 519.973,08	14.94
75	468.615,119 519.991,148	76	468.596,758 520.009,273	25.8
78	468.563,69 520.028,835	79	468.563,561 520.033,964	5.131
81	468.642,144 520.039,234	82	468.635,836 520.047,015	10.017

**** Lungimile segmentelor sunt determinate în planul de proiecţie Stereo 70 şi sunt rotunjite la 1 milimetru.**
***** Distanţa dintre puncte este formată din segmente cumulate ce sunt mai mici decât valoarea 1 milimetru.**

Neautorizat Imagecad SRL

DATE DESPRE IMOBILUL NR. 4391

Oficiul de Cadastru şi Publicitate Imobiliară SIBIU
Biroul de Cadastru şi Publicitate Imobiliară Medias

A. Partea I. Descrierea imobilului

TEREN Extravilan

Adresa: Jud. Sibiu

Nr. Crt	Nr cadastral Nr. topografic	Suprafaţa* (mp)	Observaţii / Referinţe
A1		12.000	Sector cadastral:82 Teren neimprejmuit;

B. Partea II. Proprietari şi acte

Inscrieri privitoare la dreptul de proprietate şi alte drepturi reale		Referinţe
/		
Act Administrativ nr. 341/31, din 11/01/1993 emis de CJSDPAT SIBIU;		
B1	Intabulare, drept de PROPRIETATE, Legea 18/1991, dobandit prin Reconstituire, cota actuala 1/1, cota initiala 1/1	A1
	1) **BĂIEŞ ION** 2) **AVRAM ANA**	

C. Partea III. SARCINI .

Inscrieri privind dezmembramintele dreptului de proprietate, drepturi reale de garanţie şi sarcini	Referinţe
NU SUNT	

Neutilizabil în circuitul civil

Anexa Nr. 1 La Partea I

Teren

Nr cadastral	Suprafaţa (mp)*	Observaţii / Referinţe
	12.000	

* Suprafaţa este determinată in planul de proiecţie Stereo 70.

DETALII LINIARE IMOBIL

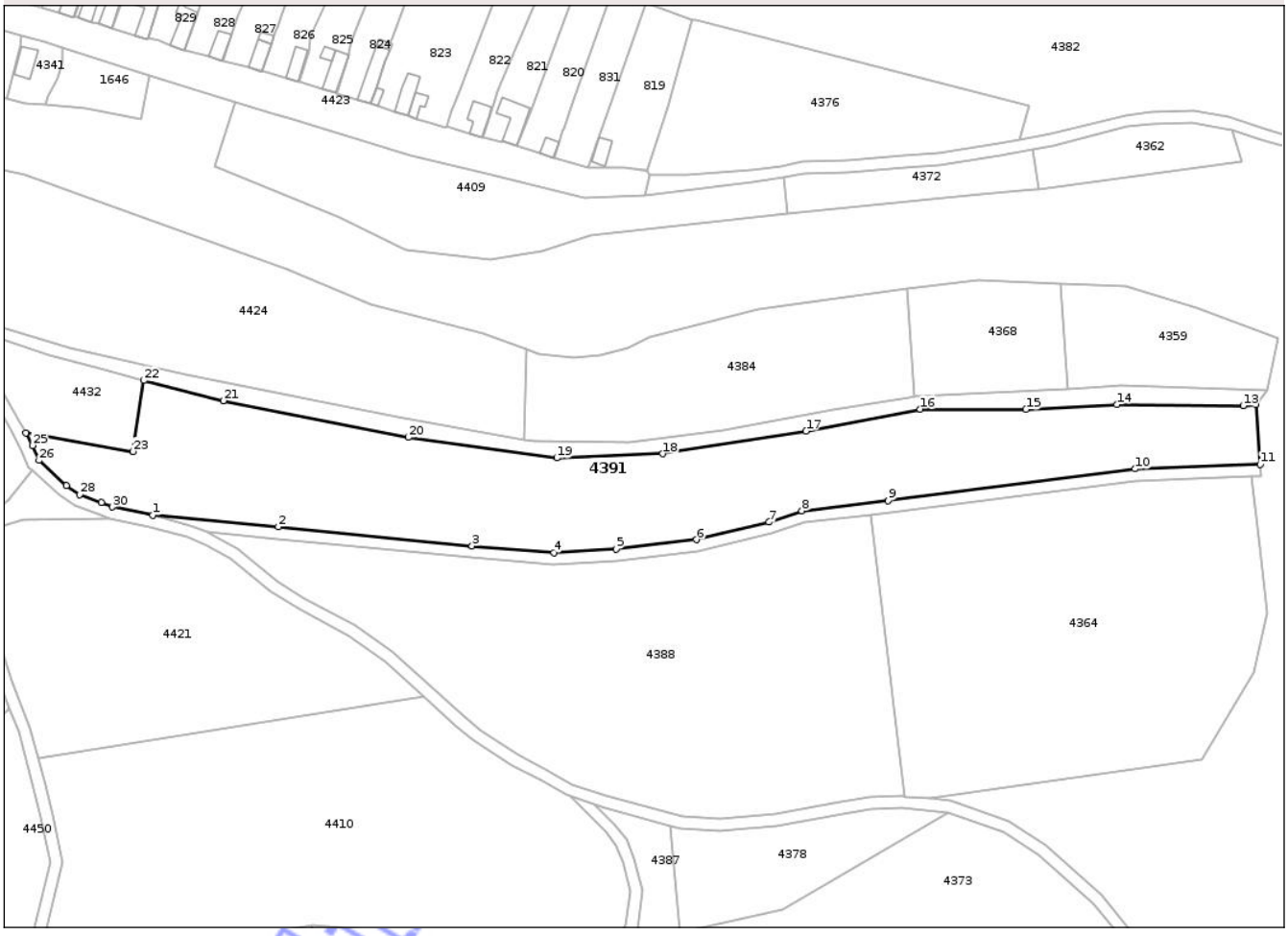

Date referitoare la teren

Crt	Categorie folosinţă	Intra vilan	Suprafaţa (mp)	Tarla	Parcelă	Nr. topo	Observaţii / Referinţe
1	arabil	NU	12.000	77	1876/9	-	

Lungime Segmente

1) Valorile lungimilor segmentelor sunt obţinute din proiecţie în plan.

Punct început	X / Y	Punct sfârşit	X / Y	Lungime segment (** (m)
1	468.349,468 519.246,943	2	468.391,636 519.243,077	42.345
3	468.456,645 519.236,691	4	468.484,046 519.234,473	27.491
5	468.504,94 519.235,696	6	468.531,884 519.238,774	27.119
7	468.556,257 519.244,656	8	468.567,316 519.248,433	11.686
9	468.596,294 519.251,79	10	468.679,005 519.262,527	83.405

Punct început	X / Y	Punct sfârşit	X / Y	Lungime segment (** (m)
2	468.391,636 519.243,077	3	468.456,645 519.236,691	65.322
4	468.484,046 519.234,473	5	468.504,94 519.235,696	20.93
6	468.531,884 519.238,774	7	468.556,257 519.244,656	25.073
8	468.567,316 519.248,433	9	468.596,294 519.251,79	29.172
10	468.679,005 519.262,527	11	468.721,044 519.263,975	42.064

Document care conţine date cu caracter personal, protejat de prevederile Regulamentului (UE) nr. 679/2016 şi Legii 190/2018

Punct început	X / Y	Punct sfârşit	X / Y	Lungime segment (** (m)
11	468.721,044 519.263,975	12	468.719,669 519.283,967	20.039
13	468.715,343 519.283,653	14	468.672,919 519.284,073	42.426
15	468.642,435 519.282,397	16	468.606,918 519.282,536	35.517
17	468.568,671 519.275,108	18	468.520,568 519.267,563	48.691
19	468.485,05 519.266,165	20	468.435,214 519.273,029	50.306
21	468.373,191 519.285,329	22	468.346,565 519.292,09	27.471
23	468.342,952 519.268,341	24	468.306,994 519.274,474	36.477
25	468.309,194 519.270,326	26	468.311,417 519.265,34	5.459
27	468.320,555 519.256,946	28	468.325,061 519.253,884	5.448
29	468.332,273 519.251,17	30	468.336,058 519.249,718	4.054

Punct început	X / Y	Punct sfârşit	X / Y	Lungime segment (** (m)
12	468.719,669 519.283,967	13	468.715,343 519.283,653	4.337
14	468.672,919 519.284,073	15	468.642,435 519.282,397	30.53
16	468.606,918 519.282,536	17	468.568,671 519.275,108	38.962
18	468.520,568 519.267,563	19	468.485,05 519.266,165	35.546
20	468.435,214 519.273,029	21	468.373,191 519.285,329	63.231
22	468.346,565 519.292,09	23	468.342,952 519.268,341	24.022
24	468.306,994 519.274,474	25	468.309,194 519.270,326	4.695
26	468.311,417 519.265,34	27	468.320,555 519.256,946	12.408
28	468.325,061 519.253,884	29	468.332,273 519.251,17	7.706
30	468.336,058 519.249,718	1	468.349,468 519.246,943	13.694

**** Lungimile segmentelor sunt determinate în planul de proiecţie Stereo 70 şi sunt rotunjite la 1 milimetru.**
***** Distanţa dintre puncte este formată din segmente cumulate ce sunt mai mici decât valoarea 1 milimetru.**

Neutilizabil în circuitul civil

DATE DESPRE IMOBILUL NR. 4392

Oficiul de Cadastru şi Publicitate Imobiliară SIBIU
Biroul de Cadastru şi Publicitate Imobiliară Medias

A. Partea I. Descrierea imobilului

TEREN Extravilan

Adresa: Jud. Sibiu

Nr. Crt	Nr cadastral Nr. topografic	Suprafaţa* (mp)	Observaţii / Referinţe
A1		5.200	Sector cadastral:70 Teren neimprejmuit;

B. Partea II. Proprietari şi acte

Inscrieri privitoare la dreptul de proprietate şi alte drepturi reale		Referinţe
/		
Act Administrativ nr. 285/31, din 06/01/1993 emis de CJSDPAT SIBIU;		
B1	Intabulare, drept de PROPRIETATE, Legea 18/1991, dobandit prin Reconstituire, cota actuala 1/1, cota initiala 1/1	A1
	1) **BÎRSAN ANA**	

C. Partea III. SARCINI .

Inscrieri privind dezmembramintele dreptului de proprietate, drepturi reale de garanţie şi sarcini	Referinţe
NU SUNT	

Neutilizabil în circuitul civil

Anexa Nr. 1 La Partea I

Teren

Nr cadastral	Suprafaţa (mp)*	Observaţii / Referinţe
	5.200	

* Suprafaţa este determinată in planul de proiecţie Stereo 70.

DETALII LINIARE IMOBIL

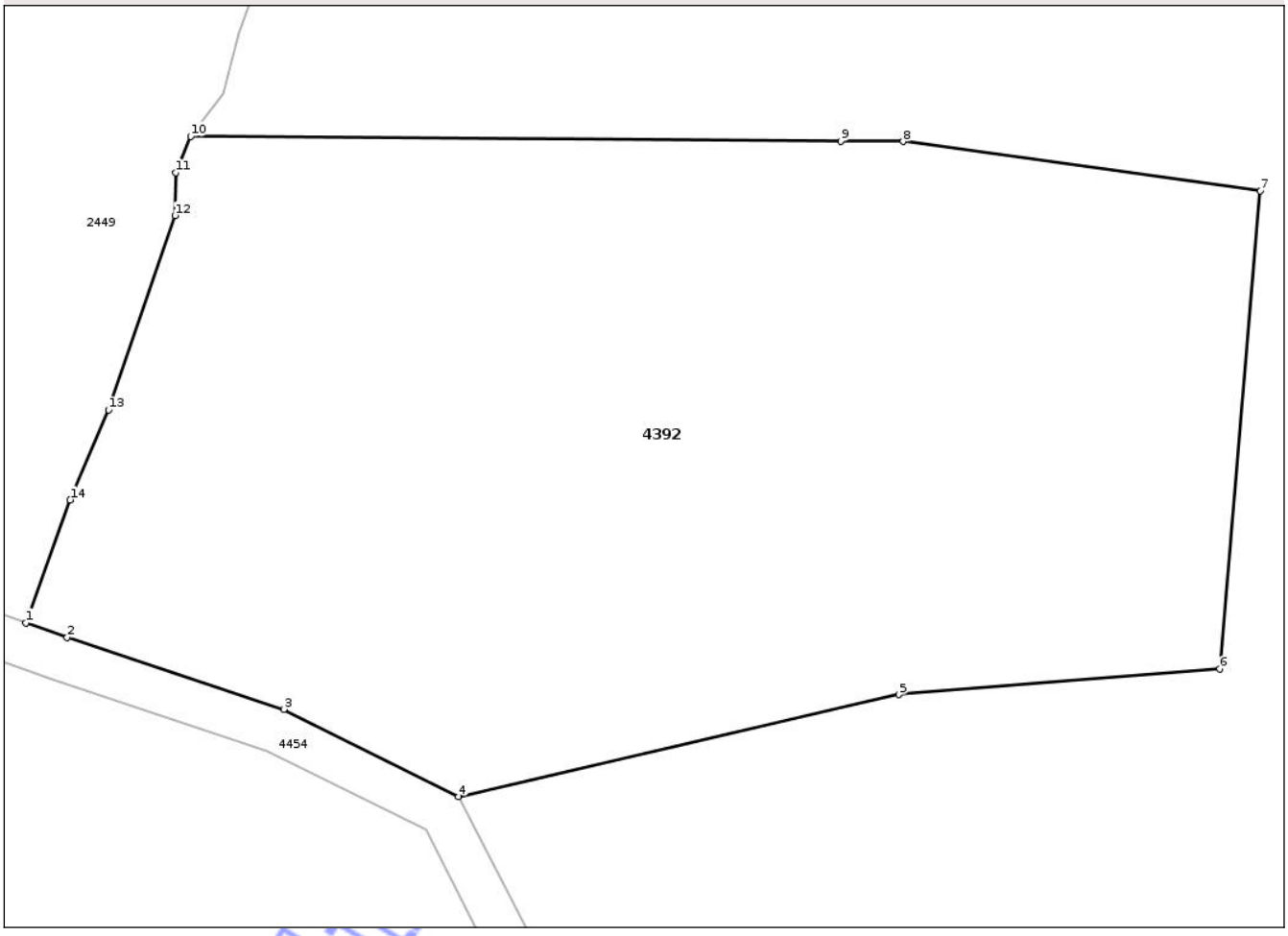

Date referitoare la teren

Crt	Categorie folosinţă	Intra vilan	Suprafaţa (mp)	Tarla	Parcelă	Nr. topo	Observaţii / Referinţe
1	arabil	NU	5.200	66	1384/2	-	

Lungime Segmente
1) Valorile lungimilor segmentelor sunt obţinute din proiecţie în plan.

Punct început	X / Y	Punct sfârşit	X / Y	Lungime segment (** (m)
1	468.446,735 520.567,4	2	468.450,441 520.566,071	3.937
2	468.450,441 520.566,071	3	468.469,931 520.559,62	20.53
3	468.469,931 520.559,62	4	468.485,64 520.551,771	17.561
4	468.485,64 520.551,771	5	468.525,21 520.560,945	40.62
5	468.525,21 520.560,945	6	468.554,073 520.563,239	28.954

Document care conţine date cu caracter personal, protejat de prevederile Regulamentului (UE) nr. 679/2016 şi Legii 190/2018

Punct început	X / Y	Punct sfârşit	X / Y	Lungime segment (** (m)
6	468.554,073 520.563,239	7	468.557,71 520.606,18	43.095
7	468.557,71 520.606,18	8	468.525,611 520.610,61	32.403
8	468.525,611 520.610,61	9	468.520,016 520.610,65	5.595
9	468.520,016 520.610,65	10	468.461,543 520.611,07	58.475
10	468.461,543 520.611,07	11	468.460,208 520.607,81	3.523
11	468.460,208 520.607,81	12	468.460,134 520.603,957	3.854
12	468.460,134 520.603,957	13	468.454,172 520.586,497	18.45
13	468.454,172 520.586,497	14	468.450,725 520.578,412	8.789
14	468.450,725 520.578,412	1	468.446,735 520.567,4	11.713

**** Lungimile segmentelor sunt determinate în planul de proiecţie Stereo 70 şi sunt rotunjite la 1 milimetru.**
***** Distanţa dintre puncte este formată din segmente cumulate ce sunt mai mici decât valoarea 1 milimetru.**

Neutilizabil in circuitul civil

DATE DESPRE IMOBILUL NR. 4393

Oficiul de Cadastru şi Publicitate Imobiliară SIBIU
Biroul de Cadastru şi Publicitate Imobiliară Medias

A. Partea I. Descrierea imobilului

TEREN Extravilan

Adresa: Jud. Sibiu

Nr. Crt	Nr cadastral Nr. topografic	Suprafaţa* (mp)	Observaţii / Referinţe
A1		53.300	Sector cadastral:74 Teren neimprejmuit;

B. Partea II. Proprietari şi acte

Inscrieri privitoare la dreptul de proprietate şi alte drepturi reale		Referinţe
/		
Act Administrativ nr. 2058/31, din 22/11/2003 emis de CJSDPAT SIBIU;		
B1	Intabulare, drept de PROPRIETATE, Legea 18/1991, Legea 169/1997, Legea 1/2000, dobandit prin Reconstituire, cota actuala 1/1, cota initiala 1/1	A1
	1) **MĂLÎNCRĂVEAN GHEORGHE**	

C. Partea III. SARCINI .

Inscrieri privind dezmembramintele dreptului de proprietate, drepturi reale de garanţie şi sarcini	Referinţe
NU SUNT	

Neutilizabil în circuitul civil

Anexa Nr. 1 La Partea I

Teren

Nr cadastral	Suprafaţa (mp)*	Observaţii / Referinţe
	53.300	

* Suprafaţa este determinată in planul de proiecţie Stereo 70.

DETALII LINIARE IMOBIL

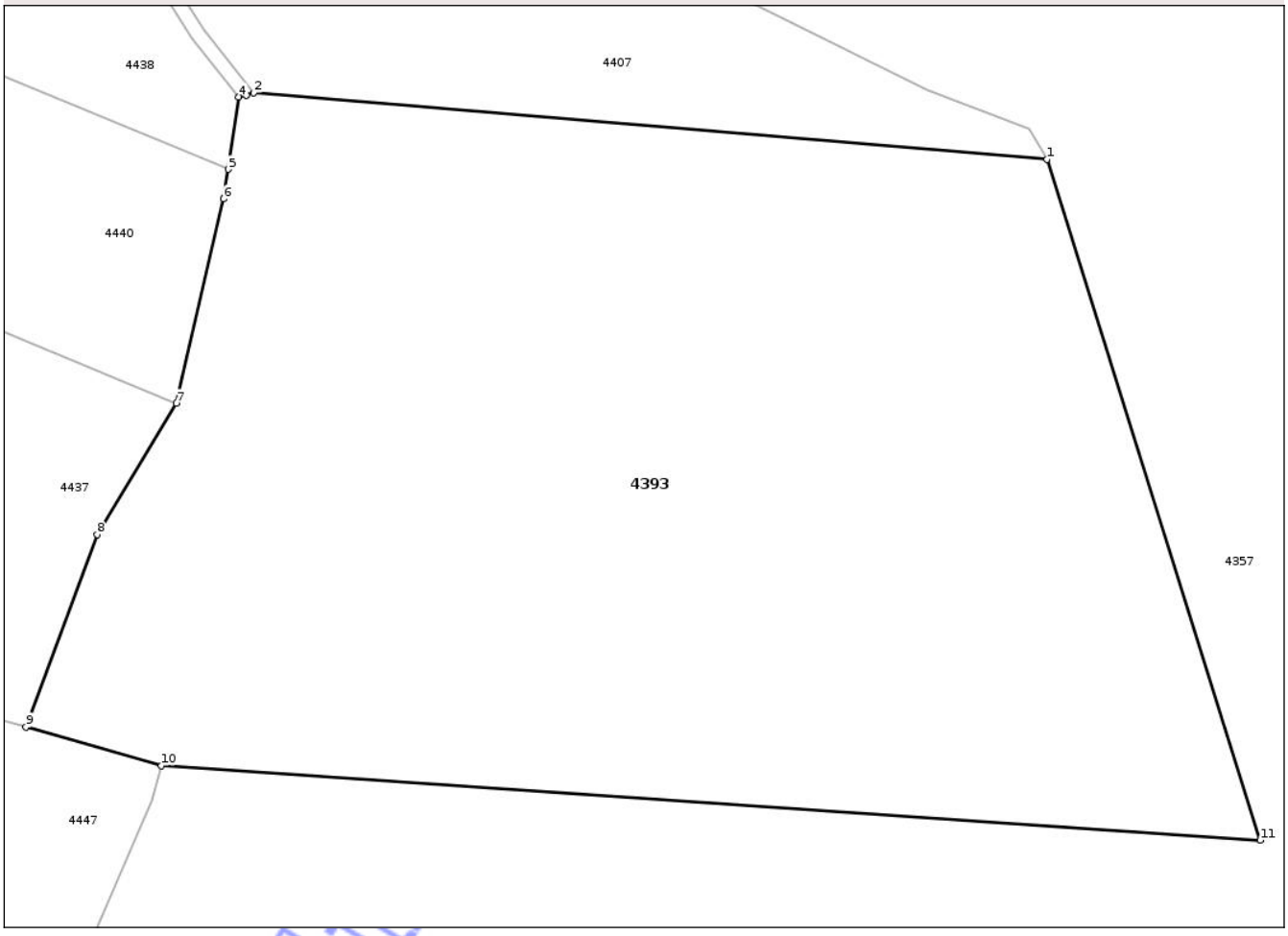

Date referitoare la teren

Crt	Categorie folosinţă	Intra vilan	Suprafaţa (mp)	Tarla	Parcelă	Nr. topo	Observaţii / Referinţe
1	pasune	NU	53.300	76	1849	-	

Lungime Segmente
1) Valorile lungimilor segmentelor sunt obţinute din proiecţie în plan.

Punct început	X / Y	Punct sfârşit	X / Y	Lungime segment (** (m)
1	468.593,251 519.804,457	2	468.370,473 519.823,077	223.555
2	468.370,473 519.823,077	3	468.368,473 519.822,321	2.138
3	468.368,473 519.822,321	4	468.366,264 519.821,949	2.24
4	468.366,264 519.821,949	5	468.363,282 519.801,619	20.548
5	468.363,282 519.801,619	6	468.362,062 519.793,296	8.412

Document care conţine date cu caracter personal, protejat de prevederile Regulamentului (UE) nr. 679/2016 şi Legii 190/2018

Punct început	X / Y	Punct sfârşit	X / Y	Lungime segment (** (m)
6	468.362,062 519.793,296	7	468.348,756 519.736,054	58.768
7	468.348,756 519.736,054	8	468.326,469 519.699,189	43.078
8	468.326,469 519.699,189	9	468.306,512 519.645,225	57.536
9	468.306,512 519.645,225	10	468.344,597 519.634,416	39.589
10	468.344,597 519.634,416	11	468.653,1 519.613,494	309.212
11	468.653,1 519.613,494	1	468.593,251 519.804,457	200.122

**** Lungimile segmentelor sunt determinate în planul de proiecţie Stereo 70 şi sunt rotunjite la 1 milimetru.**
***** Distanţa dintre puncte este formată din segmente cumulate ce sunt mai mici decât valoarea 1 milimetru.**

Neutilizabil in circuitul civil

DATE DESPRE IMOBILUL NR. 4395

Oficiul de Cadastru şi Publicitate Imobiliară SIBIU
Biroul de Cadastru şi Publicitate Imobiliară Medias

A. Partea I. Descrierea imobilului

TEREN Extravilan

Adresa: Jud. Sibiu

Nr. Crt	Nr cadastral Nr. topografic	Suprafaţa* (mp)	Observaţii / Referinţe
A1		20.000	Sector cadastral:70 Teren neimprejmuit;

B. Partea II. Proprietari şi acte

Inscrieri privitoare la dreptul de proprietate şi alte drepturi reale		Referinţe
/		
Act Administrativ nr. 479/31, din 28/12/1993 emis de CJSDPAT SIBIU;		
B1	Intabulare, drept de PROPRIETATE, Legea 18/1991, dobandit prin Reconstituire, cota actuala 1/1, cota initiala 1/1	A1
	1) **ION GEORGETA**	

C. Partea III. SARCINI .

Inscrieri privind dezmembramintele dreptului de proprietate, drepturi reale de garanţie şi sarcini	Referinţe
NU SUNT	

Neutilizabil în circuitul civil

Anexa Nr. 1 La Partea I

Teren

Nr cadastral	Suprafaţa (mp)*	Observaţii / Referinţe
	20.000	

* Suprafaţa este determinată in planul de proiecţie Stereo 70.

DETALII LINIARE IMOBIL

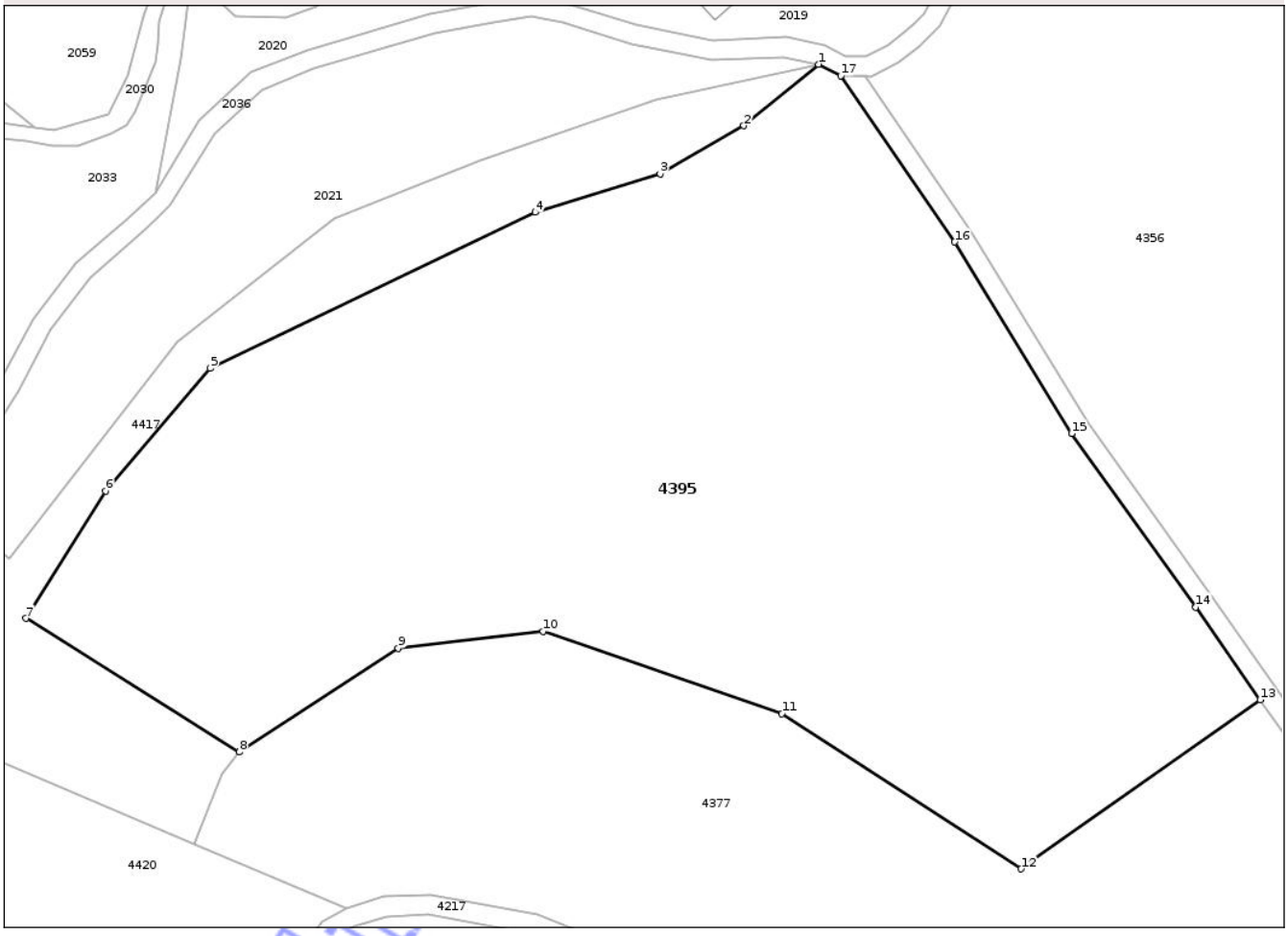

Date referitoare la teren

Crt	Categorie folosinţă	Intra vilan	Suprafaţa (mp)	Tarla	Parcelă	Nr. topo	Observaţii / Referinţe
1	arabil	NU	20.000	66	1432/4	-	

Lungime Segmente
1) Valorile lungimilor segmentelor sunt obţinute din proiecţie în plan.

Punct început	X / Y	Punct sfârşit	X / Y	Lungime segment (** (m)
1	468.514,039 522.025,21	2	468.499,05 522.012,82	19.447
2	468.499,05 522.012,82	3	468.482,192 522.003,143	19.438
3	468.482,192 522.003,143	4	468.457,086 521.995,438	26.262
4	468.457,086 521.995,438	5	468.391,63 521.964,079	72.58
5	468.391,63 521.964,079	6	468.370,626 521.939,442	32.375

Document care conţine date cu caracter personal, protejat de prevederile Regulamentului (UE) nr. 679/2016 şi Legii 190/2018

Punct început	X / Y	Punct sfârşit	X / Y	Lungime segment (** (m)
6	468.370,626 521.939,442	7	468.354,599 521.913,846	30.2
7	468.354,599 521.913,846	8	468.397,505 521.886,981	50.623
8	468.397,505 521.886,981	9	468.429,534 521.907,791	38.196
9	468.429,534 521.907,791	10	468.458,648 521.911,227	29.316
10	468.458,648 521.911,227	11	468.506,707 521.894,666	50.832
11	468.506,707 521.894,666	12	468.554,84 521.863,478	57.354
12	468.554,84 521.863,478	13	468.602,965 521.897,446	58.905
13	468.602,965 521.897,446	14	468.590,012 521.916,101	22.711
14	468.590,012 521.916,101	15	468.565,009 521.950,984	42.918
15	468.565,009 521.950,984	16	468.541,462 521.989,474	45.121
16	468.541,462 521.989,474	17	468.518,57 522.022,901	40.514
17	468.518,57 522.022,901	1	468.514,039 522.025,21	5.085

**** Lungimile segmentelor sunt determinate în planul de proiecţie Stereo 70 şi sunt rotunjite la 1 milimetru.**
***** Distanţa dintre puncte este formată din segmente cumulate ce sunt mai mici decât valoarea 1 milimetru.**

Neutilizabil în circuitul civil

DATE DESPRE IMOBILUL NR. 4397

Oficiul de Cadastru şi Publicitate Imobiliară SIBIU
Biroul de Cadastru şi Publicitate Imobiliară Medias

A. Partea I. Descrierea imobilului

TEREN Extravilan

Adresa: Jud. Sibiu

Nr. Crt	Nr cadastral Nr. topografic	Suprafaţa* (mp)	Observaţii / Referinţe
A1		7.200	Sector cadastral:82 Teren neimprejmuit;

B. Partea II. Proprietari şi acte

Inscrieri privitoare la dreptul de proprietate şi alte drepturi reale		Referinţe
/		
Act Administrativ nr. 240/31, din 24/12/1992 emis de CJSDPAT SIBIU;		
B1	Intabulare, drept de PROPRIETATE, Legea 18/1991, dobandit prin Reconstituire, cota actuala 1/1, cota initiala 1/1	A1
	1) **ALDEA RUDI** DEFUNCT:Da	

C. Partea III. SARCINI .

Inscrieri privind dezmembramintele dreptului de proprietate, drepturi reale de garanţie şi sarcini	Referinţe
NU SUNT	

Neutilizabil în circuitul civil

Anexa Nr. 1 La Partea I

Teren

Nr cadastral	Suprafaţa (mp)*	Observaţii / Referinţe
	7.200	

* Suprafaţa este determinată in planul de proiecţie Stereo 70.

DETALII LINIARE IMOBIL

Date referitoare la teren

Crt	Categorie folosinţă	Intra vilan	Suprafaţa (mp)	Tarla	Parcelă	Nr. topo	Observaţii / Referinţe
1	faneata	NU	7.200	77	1938/10	-	

Lungime Segmente

1) Valorile lungimilor segmentelor sunt obţinute din proiecţie în plan.

Punct început	X / Y	Punct sfârşit	X / Y	Lungime segment (** (m)
1	468.380,541 518.782,027	2	468.394,191 518.774,849	15.422
2	468.394,191 518.774,849	3	468.405,068 518.772,662	11.095
3	468.405,068 518.772,662	4	468.428,441 518.770,641	23.46
4	468.428,441 518.770,641	5	468.461,939 518.761,323	34.77
5	468.461,939 518.761,323	6	468.466,667 518.769,223	9.207

Document care conţine date cu caracter personal, protejat de prevederile Regulamentului (UE) nr. 679/2016 şi Legii 190/2018

Punct început	X / Y	Punct sfârşit	X / Y	Lungime segment (** (m)
6	468.466,667 518.769,223	7	468.512,371 518.755,492	47.722
7	468.512,371 518.755,492	8	468.550,671 518.760,657	38.647
8	468.550,671 518.760,657	9	468.586,328 518.744,766	39.038
9	468.586,328 518.744,766	10	468.589,485 518.750,249	6.327
10	468.589,485 518.750,249	11	468.574,403 518.775,241	29.19
11	468.574,403 518.775,241	12	468.485,73 518.801,996	92.621
12	468.485,73 518.801,996	13	468.390,054 518.819,708	97.302
13	468.390,054 518.819,708	1	468.380,541 518.782,027	38.863

**** Lungimile segmentelor sunt determinate în planul de proiecţie Stereo 70 şi sunt rotunjite la 1 milimetru.**
***** Distanţa dintre puncte este formată din segmente cumulate ce sunt mai mici decât valoarea 1 milimetru.**

Neutilizabil in circuitul civil

DATE DESPRE IMOBILUL NR. 4399

Oficiul de Cadastru şi Publicitate Imobiliară SIBIU
Biroul de Cadastru şi Publicitate Imobiliară Medias

A. Partea I. Descrierea imobilului

TEREN Extravilan

Adresa: Jud. Sibiu

Nr. Crt	Nr cadastral Nr. topografic	Suprafaţa* (mp)	Observaţii / Referinţe
A1		2.000	Sector cadastral:82 Teren neimprejmuit;

B. Partea II. Proprietari şi acte

Inscrieri privitoare la dreptul de proprietate şi alte drepturi reale		Referinţe
/		
Act Administrativ nr. 268/31, din 04/01/1993 emis de CJSDPAT SIBIU;		
B1	Intabulare, drept de PROPRIETATELegea 18/1991, dobandit prin Constituire, cota actuala 1/1, cota initiala 1/1	A1
	1) **ROTARIU IOAN**	

C. Partea III. SARCINI .

Inscrieri privind dezmembramintele dreptului de proprietate, drepturi reale de garanţie şi sarcini	Referinţe
NU SUNT	

Neutilizabil în circuitul civil

Anexa Nr. 1 La Partea I

Teren

Nr cadastral	Suprafaţa (mp)*	Observaţii / Referinţe
	2.000	

* Suprafaţa este determinată in planul de proiecţie Stereo 70.

DETALII LINIARE IMOBIL

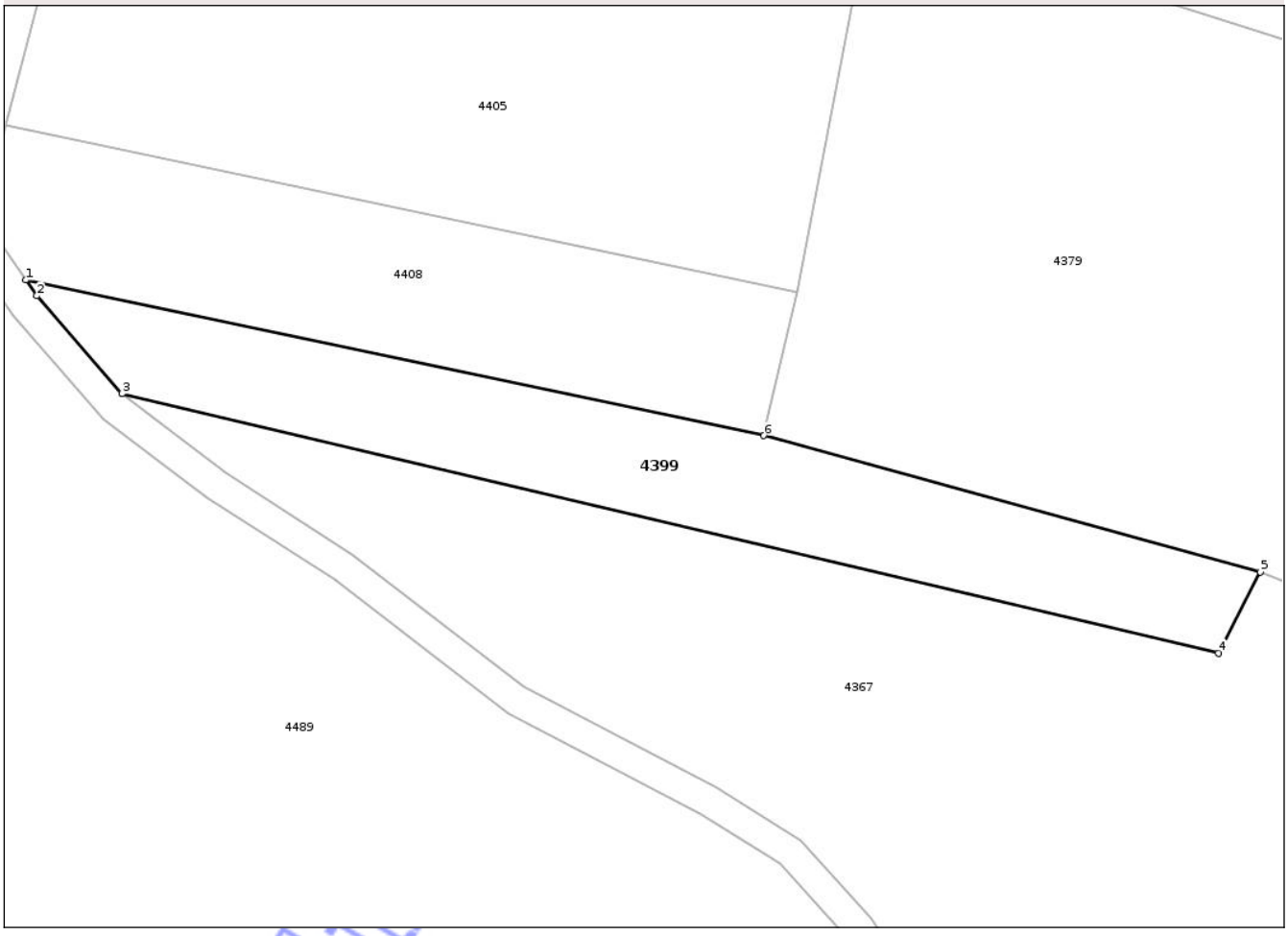

Date referitoare la teren

Crt	Categorie folosinţă	Intra vilan	Suprafaţa (mp)	Tarla	Parcelă	Nr. topo	Observaţii / Referinţe
1	faneata	NU	2.000	77	1938/16	-	

Lungime Segmente
1) Valorile lungimilor segmentelor sunt obţinute din proiecţie în plan.

Punct început	X / Y	Punct sfârşit	X / Y	Lungime segment (** (m)
1	468.381,786 518.675,029	2	468.383,216 518.672,976	2.502
2	468.383,216 518.672,976	3	468.394,33 518.660,22	16.919
3	468.394,33 518.660,22	4	468.537,272 518.626,458	146.875
4	468.537,272 518.626,458	5	468.542,712 518.637,025	11.885
5	468.542,712 518.637,025	6	468.477,995 518.654,763	67.104

Document care conţine date cu caracter personal, protejat de prevederile Regulamentului (UE) nr. 679/2016 şi Legii 190/2018

Punct început	X / Y	Punct sfârşit	X / Y	Lungime segment (** (m)
6	468.477,995 518.654,763	1	468.381,786 518.675,029	98.32

** Lungimile segmentelor sunt determinate în planul de proiecţie Stereo 70 şi sunt rotunjite la 1 milimetru.
*** Distanţa dintre puncte este formată din segmente cumulate ce sunt mai mici decât valoarea 1 milimetru.

Neutilizabil in circuitul civil

DATE DESPRE IMOBILUL NR. 4400

Oficiul de Cadastru şi Publicitate Imobiliară SIBIU
Biroul de Cadastru şi Publicitate Imobiliară Medias

A. Partea I. Descrierea imobilului

TEREN Extravilan

Adresa: Jud. Sibiu

Nr. Crt	Nr cadastral Nr. topografic	Suprafaţa* (mp)	Observaţii / Referinţe
A1		51.941	Sector cadastral:74 Teren neimprejmuit;

B. Partea II. Proprietari şi acte

Inscrieri privitoare la dreptul de proprietate şi alte drepturi reale		Referinţe
/		
Act Administrativ nr. 5466, din 15/12/2025 emis de PRIMĂRIA COMUNIE HOGHILAG;		
B1	Inscrierea posesiei, drept de PROPRIETATE, dobandit prin Lege, cota actuala 1/1, cota initiala 1/1	A1
	1) **NEIDENTIFICAT NEIDENTIFICAT**	
Act Normativ nr. 7, din 13/03/1996 emis de PARLAMENTUL ROMÂNIEI;		
B2	se notează menţiunea de proprietar neidentificat, rezerva comisiei locale de fond funciar	A1

C. Partea III. SARCINI .

Inscrieri privind dezmembramintele dreptului de proprietate, drepturi reale de garanţie şi sarcini	Referinţe
NU SUNT	

Neutilizabil în circuitul civil

Anexa Nr. 1 La Partea I

Teren

Nr cadastral	Suprafaţa (mp)*	Observaţii / Referinţe
	51.941	

* Suprafaţa este determinată in planul de proiecţie Stereo 70.

DETALII LINIARE IMOBIL

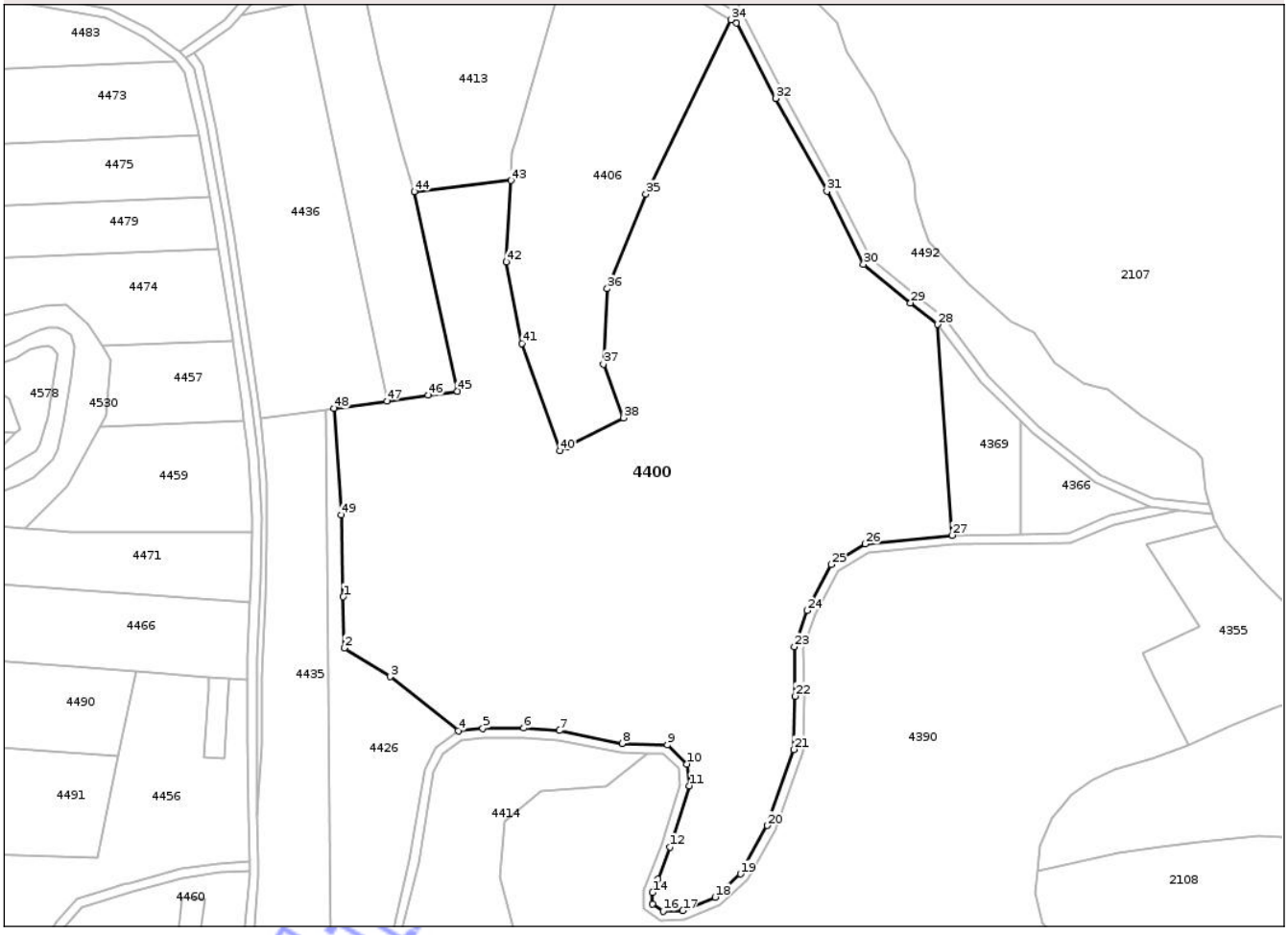

Date referitoare la teren

Crt	Categorie folosinţă	Intra vilan	Suprafaţa (mp)	Tarla	Parcelă	Nr. topo	Observaţii / Referinţe
1	arabil	NU	4.282	76	1823	-	
2	fânețe (F) - fânețe cu tufărișuri și mărăcinișuri	NU	10.113	76	1826	-	
3	arabil	NU	8.382	76	1821,1820/1	-	
4	arabil	NU	29.164	76	1819,1818,1817,1816/1	-	

Lungime Segmente

1) Valorile lungimilor segmentelor sunt obţinute din proiecţie în plan.

Punct început	X / Y	Punct sfârşit	X / Y	Lungime segment
1	468.331,611 520.188,602	2	468.332,083 520.166,275	22.332
2	468.332,083 520.166,275	3	468.352,086 520.153,823	23.562
3	468.352,086 520.153,823	4	468.381,641 520.130,28	37.786

Document care conţine date cu caracter personal, protejat de prevederile Regulamentului (UE) nr. 679/2016 şi Legii 190/2018

Punct început	X / Y	Punct sfârşit	X / Y	Lungime segment
4	468.381,641 520.130,28	5	468.392,354 520.131,3	10.761
7	468.425,79 520.130,428	8	468.453,005 520.124,858	27.779
10	468.481,222 520.115,857	11	468.482,258 520.106,458	9.456
13	468.468,459 520.065,939	14	468.466,177 520.060,021	6.343
16	468.470,786 520.051,846	17	468.479,408 520.052,163	8.628
19	468.504,419 520.068,122	20	468.516,144 520.089,162	24.086
22	468.528,256 520.145,303	23	468.527,944 520.166,838	21.537
25	468.543,956 520.202,558	26	468.558,77 520.211,534	17.321
28	468.590,282 520.306,937	29	468.578,523 520.316,283	15.021
31	468.542,055 520.364,856	32	468.519,85 520.405,251	46.096
34	468.500,473 520.439,377	35	468.463,295 520.363,647	84.364
37	468.444,836 520.289,766	38	468.453,496 520.266,386	24.932
40	468.425,858 520.252,127	41	468.409,449 520.298,668	49.349
43	468.404,507 520.369,512	44	468.362,465 520.364,604	42.328
46	468.368,617 520.276,176	47	468.350,618 520.273,659	18.174
49	468.330,862 520.224,064	1	468.331,611 520.188,602	35.47

Punct început	X / Y	Punct sfârşit	X / Y	Lungime segment
5	468.392,354 520.131,3	6	468.410,167 520.131,463	17.814
8	468.453,005 520.124,858	9	468.472,614 520.124,221	19.619
11	468.482,258 520.106,458	12	468.473,8 520.079,791	27.976
14	468.466,177 520.060,021	15	468.466,198 520.055,087	4.934
17	468.479,408 520.052,163	18	468.493,488 520.058,012	15.247
20	468.516,144 520.089,162	21	468.527,617 520.122,171	34.946
23	468.527,944 520.166,838	24	468.533,539 520.182,587	16.713
26	468.558,77 520.211,534	27	468.596,552 520.215,336	37.973
29	468.578,523 520.316,283	30	468.557,995 520.333,092	26.532
32	468.519,85 520.405,251	33	468.502,71 520.438,033	36.992
35	468.463,295 520.363,647	36	468.446,516 520.322,44	44.492
38	468.453,496 520.266,386	39	468.429,043 520.253,77	27.516
41	468.409,449 520.298,668	42	468.402,604 520.334,134	36.121
44	468.362,465 520.364,604	45	468.381,3 520.277,95	88.677
47	468.350,618 520.273,659	48	468.327,621 520.270,443	23.221

Punct început	X / Y	Punct sfârşit	X / Y	Lungime segment
6	468.410,167 520.131,463	7	468.425,79 520.130,428	15.657
9	468.472,614 520.124,221	10	468.481,222 520.115,857	12.002
12	468.473,8 520.079,791	13	468.468,459 520.065,939	14.846
15	468.466,198 520.055,087	16	468.470,786 520.051,846	5.617
18	468.493,488 520.058,012	19	468.504,419 520.068,122	14.89
21	468.527,617 520.122,171	22	468.528,256 520.145,303	23.141
24	468.533,539 520.182,587	25	468.543,956 520.202,558	22.525
27	468.596,552 520.215,336	28	468.590,282 520.306,937	91.815
30	468.557,995 520.333,092	31	468.542,055 520.364,856	35.539
33	468.502,71 520.438,033	34	468.500,473 520.439,377	2.61
36	468.446,516 520.322,44	37	468.444,836 520.289,766	32.717
39	468.429,043 520.253,77	40	468.425,858 520.252,127	3.584
42	468.402,604 520.334,134	43	468.404,507 520.369,512	35.429
45	468.381,3 520.277,95	46	468.368,617 520.276,176	12.806
48	468.327,621 520.270,443	49	468.330,862 520.224,064	46.492

**** Lungimile segmentelor sunt determinate în planul de proiecţie Stereo 70 şi sunt rotunjite la 1 milimetru.**
***** Distanţa dintre puncte este formată din segmente cumulate ce sunt mai mici decât valoarea 1 milimetru.**

Neutilizabil în circuitul civil

DATE DESPRE IMOBILUL NR. 4401

Oficiul de Cadastru şi Publicitate Imobiliară SIBIU
Biroul de Cadastru şi Publicitate Imobiliară Medias

A. Partea I. Descrierea imobilului

TEREN Necunoscut

Adresa: Loc. Valchid, Jud. Sibiu

Nr. Crt	Nr cadastral Nr. topografic	Suprafaţa* (mp)	Observaţii / Referinţe
A1		3.359	Sector cadastral:82 Teren neimprejmuit;

B. Partea II. Proprietari şi acte

Inscrieri privitoare la dreptul de proprietate şi alte drepturi reale		Referinţe
/		
Act Normativ nr. 978, din 05/09/2002 emis de GUVERNUL ROMÂNIEI (ADEVERINȚĂ NR.5467/15.12.2025 EMISĂ DE PRIMĂRIA COMUNEI HOGHILAG);		
B1	Intabulare, drept de PROPRIETATE, dobandit prin Lege, cota actuala 1/1, cota initiala 1/1	A1
	1) **COMUNA HOGHILAG**, CIF:9999999999999, DOMENIUL PUBLIC	

C. Partea III. SARCINI .

Inscrieri privind dezmembramintele dreptului de proprietate, drepturi reale de garanţie şi sarcini	Referinţe
NU SUNT	

Neutilizabil în circuitul civil

Anexa Nr. 1 La Partea I

Teren

Nr cadastral	Suprafaţa (mp)*	Observaţii / Referinţe
	3.359	

* Suprafaţa este determinată in planul de proiecţie Stereo 70.

DETALII LINIARE IMOBIL

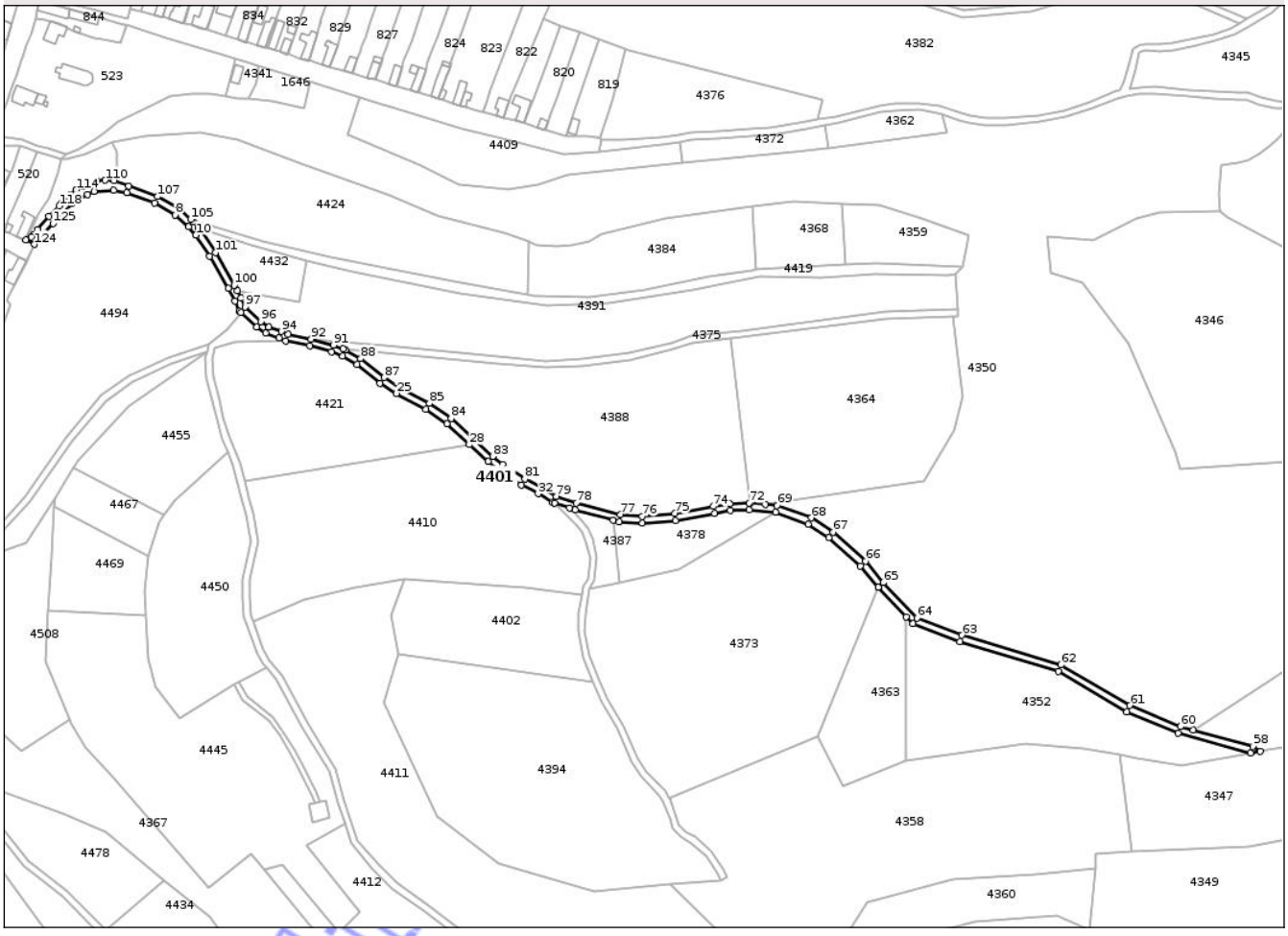

Date referitoare la teren

Crt	Categorie folosinţă	Intra vilan	Suprafaţa (mp)	Tarla	Parcelă	Nr. topo	Observaţii / Referinţe
1	drum	DA	134	77	1900	-	
2	drum	NU	3.225	77	1900	-	

Lungime Segmente

1) Valorile lungimilor segmentelor sunt obţinute din proiecţie în plan.

Punct început	X / Y	Punct sfârşit	X / Y	Lungime segment
1	468.206,718 519.318,982	2	468.212,019 519.324,54	7.681
4	468.224,748 519.331,571	5	468.236,017 519.332,256	11.29
7	468.259,469 519.324,952	8	468.271,423 519.318,104	13.777
10	468.283,27 519.306,513	11	468.290,996 519.294,314	14.44
13	468.305,596 519.268,573	14	468.308,101 519.262,954	6.152

Punct început	X / Y	Punct sfârşit	X / Y	Lungime segment
2	468.212,019 519.324,54	3	468.221,017 519.329,821	10.433
5	468.236,017 519.332,256	6	468.243,555 519.330,81	7.675
8	468.271,423 519.318,104	9	468.279,069 519.311,3	10.235
11	468.290,996 519.294,314	12	468.301,736 519.275,851	21.36
14	468.308,101 519.262,954	15	468.309,163 519.261,979	1.442

Punct început	X / Y	Punct sfârşit	X / Y	Lungime segment
3	468.221,017 519.329,821	4	468.224,748 519.331,571	4.121
6	468.243,555 519.330,81	7	468.259,469 519.324,952	16.958
9	468.279,069 519.311,3	10	468.283,27 519.306,513	6.369
12	468.301,736 519.275,851	13	468.305,596 519.268,573	8.238
15	468.309,163 519.261,979	16	468.318,065 519.253,802	12.088

Document care conţine date cu caracter personal, protejat de prevederile Regulamentului (UE) nr. 679/2016 şi Legii 190/2018

Punct început	X / Y	Punct sfârşit	X / Y	Lungime segment
16	468.318,065 519.253,802	17	468.323,207 519.250,308	6.217
19	468.334,929 519.245,867	20	468.348,534 519.243,051	13.893
22	468.367,575 519.237,018	23	468.375,732 519.232,381	9.383
25	468.398,367 519.215,654	26	468.415,19 519.206,56	19.124
28	468.440,299 519.186,332	29	468.451,067 519.176,533	14.559
31	468.470,087 519.163,12	32	468.479,749 519.158,134	10.873
34	468.489,315 519.152,811	35	468.497,799 519.150,018	8.932
37	468.523,012 519.143,048	38	468.526,419 519.142,133	3.528
40	468.558,778 519.142,819	41	468.581,018 519.146,966	22.623
43	468.601,016 519.148,797	44	468.616,171 519.147,505	15.21
46	468.646,8 519.132,984	47	468.664,939 519.116,779	24.323
49	468.675,183 519.104,592	50	468.691,356 519.087,506	23.527
52	468.721,985 519.073,151	53	468.778,494 519.056,262	58.979
55	468.847,473 519.020,795	56	468.889,038 519.009,522	43.067
58	468.890,275 519.013,332	59	468.856,01 519.022,624	35.503
61	468.819,693 519.036,676	62	468.780,104 519.059,956	45.927
64	468.697,385 519.086,955	65	468.678,157 519.107,269	27.971
67	468.649,228 519.136,179	68	468.636,608 519.144,278	14.995
70	468.610,294 519.152,021	71	468.601,755 519.152,749	8.57
73	468.589,906 519.152,477	74	468.580,327 519.150,906	9.707
76	468.539,673 519.145,22	77	468.527,083 519.146,096	12.62
79	468.490,167 519.156,645	80	468.481,681 519.161,638	9.846
82	468.459,346 519.174,898	83	468.453,686 519.179,558	7.332
85	468.417,288 519.209,974	86	468.400,395 519.219,105	19.203
88	468.377,995 519.235,696	89	468.369,314 519.240,631	9.986
91	468.362,325 519.243,425	92	468.349,468 519.246,943	13.33
94	468.332,273 519.251,17	95	468.325,061 519.253,884	7.706
97	468.311,417 519.265,34	98	468.309,194 519.270,326	5.459
100	468.305,233 519.277,795	101	468.294,415 519.296,391	21.514
103	468.284,863 519.310,755	104	468.281,728 519.314,288	4.723
106	468.273,772 519.321,368	107	468.261,166 519.328,589	14.528
109	468.236,327 519.337,604	110	468.231,189 519.337,983	5.152
112	468.222,528 519.336,033	113	468.218,313 519.334,628	4.443

Punct început	X / Y	Punct sfârşit	X / Y	Lungime segment
17	468.323,207 519.250,308	18	468.330,853 519.247,43	8.17
20	468.348,534 519.243,051	21	468.361,051 519.239,627	12.977
23	468.375,732 519.232,381	24	468.389,065 519.221,576	17.161
26	468.415,19 519.206,56	27	468.427,312 519.198,149	14.754
29	468.451,067 519.176,533	30	468.456,975 519.171,668	7.653
32	468.479,749 519.158,134	33	468.488,139 519.153,198	9.734
35	468.497,799 519.150,018	36	468.501,053 519.148,947	3.426
38	468.526,419 519.142,133	39	468.539,703 519.141,208	13.316
41	468.581,018 519.146,966	42	468.590,289 519.148,487	9.395
44	468.616,171 519.147,505	45	468.634,818 519.140,673	19.859
47	468.664,939 519.116,779	48	468.675,171 519.104,605	15.903
50	468.691,356 519.087,506	51	468.695,101 519.083,549	5.448
53	468.778,494 519.056,262	54	468.817,903 519.033,088	45.718
56	468.889,038 519.009,522	57	468.894,548 519.010,419	5.583
59	468.856,01 519.022,624	60	468.848,769 519.024,588	7.503
62	468.780,104 519.059,956	63	468.723,281 519.076,938	59.306
65	468.678,157 519.107,269	66	468.667,817 519.119,572	16.071
68	468.636,608 519.144,278	69	468.617,044 519.151,445	20.835
71	468.601,755 519.152,749	72	468.601,129 519.152,802	0.628
74	468.580,327 519.150,906	75	468.558,242 519.146,788	22.466
77	468.527,083 519.146,096	78	468.501,732 519.152,906	26.25
80	468.481,681 519.161,638	81	468.472,101 519.166,582	10.781
83	468.453,686 519.179,558	84	468.429,809 519.201,285	32.283
86	468.400,395 519.219,105	87	468.391,406 519.224,827	10.656
89	468.369,314 519.240,631	90	468.367,771 519.241,248	1.662
92	468.349,468 519.246,943	93	468.336,058 519.249,718	13.694
95	468.325,061 519.253,884	96	468.320,555 519.256,946	5.448
98	468.309,194 519.270,326	99	468.306,994 519.274,474	4.695
101	468.294,415 519.296,391	102	468.286,45 519.308,968	14.887
104	468.281,728 519.314,288	105	468.280,279 519.315,578	1.94
107	468.261,166 519.328,589	108	468.244,63 519.334,677	17.621
110	468.231,189 519.337,983	111	468.226,199 519.337,62	5.003
113	468.218,313 519.334,628	114	468.214,469 519.332,398	4.444

Punct început	X / Y	Punct sfârşit	X / Y	Lungime segment
18	468.330,853 519.247,43	19	468.334,929 519.245,867	4.365
21	468.361,051 519.239,627	22	468.367,575 519.237,018	7.026
24	468.389,065 519.221,576	25	468.398,367 519.215,654	11.027
27	468.427,312 519.198,149	28	468.440,299 519.186,332	17.559
30	468.456,975 519.171,668	31	468.470,087 519.163,12	15.652
33	468.488,139 519.153,198	34	468.489,315 519.152,811	1.238
36	468.501,053 519.148,947	37	468.523,012 519.143,048	22.738
39	468.539,703 519.141,208	40	468.558,778 519.142,819	19.143
42	468.590,289 519.148,487	43	468.601,016 519.148,797	10.731
45	468.634,818 519.140,673	46	468.646,8 519.132,984	14.237
48	468.675,171 519.104,605	49	468.675,183 519.104,592	0.018
51	468.695,101 519.083,549	52	468.721,985 519.073,151	28.825
54	468.817,903 519.033,088	55	468.847,473 519.020,795	32.023
57	468.894,548 519.010,419	58	468.890,275 519.013,332	5.171
60	468.848,769 519.024,588	61	468.819,693 519.036,676	31.489
63	468.723,281 519.076,938	64	468.697,385 519.086,955	27.766
66	468.667,817 519.119,572	67	468.649,228 519.136,179	24.927
69	468.617,044 519.151,445	70	468.610,294 519.152,021	6.775
72	468.601,129 519.152,802	73	468.589,906 519.152,477	11.228
75	468.558,242 519.146,788	76	468.539,673 519.145,22	18.635
78	468.501,732 519.152,906	79	468.490,167 519.156,645	12.154
81	468.472,101 519.166,582	82	468.459,346 519.174,898	15.226
84	468.429,809 519.201,285	85	468.417,288 519.209,974	15.241
87	468.391,406 519.224,827	88	468.377,995 519.235,696	17.262
90	468.367,771 519.241,248	91	468.362,325 519.243,425	5.865
93	468.336,058 519.249,718	94	468.332,273 519.251,17	4.054
96	468.320,555 519.256,946	97	468.311,417 519.265,34	12.408
99	468.306,994 519.274,474	100	468.305,233 519.277,795	3.759
102	468.286,45 519.308,968	103	468.284,863 519.310,755	2.39
105	468.280,279 519.315,578	106	468.273,772 519.321,368	8.71
108	468.244,63 519.334,677	109	468.236,327 519.337,604	8.804
111	468.226,199 519.337,62	112	468.222,528 519.336,033	3.999
114	468.214,469 519.332,398	115	468.210,752 519.329,584	4.662

Verificat în SIPOCA 4 cu OCR

Punct început	X / Y	Punct sfârşit	X / Y	Lungime segment
115	468.210,752 519.329,584	116	468.209,739 519.328,818	1.27
118	468.204,746 519.323,23	119	468.198,793 519.317,331	8.381
121	468.190,135 519.306,974	122	468.188,724 519.305,369	2.137
124	468.190,476 519.301,16	125	468.201,207 519.313,203	16.13

Punct început	X / Y	Punct sfârşit	X / Y	Lungime segment
116	468.209,739 519.328,818	117	468.206,03 519.324,99	5.33
119	468.198,793 519.317,331	120	468.192,275 519.309,697	10.038
122	468.188,724 519.305,369	123	468.185,584 519.303,649	3.58
125	468.201,207 519.313,203	1	468.206,718 519.318,982	7.985

Punct început	X / Y	Punct sfârşit	X / Y	Lungime segment
117	468.206,03 519.324,99	118	468.204,746 519.323,23	2.179
120	468.192,275 519.309,697	121	468.190,135 519.306,974	3.463
123	468.185,584 519.303,649	124	468.190,476 519.301,16	5.489

**** Lungimile segmentelor sunt determinate în planul de proiecţie Stereo 70 şi sunt rotunjite la 1 milimetru.**
***** Distanţa dintre puncte este formată din segmente cumulate ce sunt mai mici decât valoarea 1 milimetru.**

Neutilizabil in circuitul civil

DATE DESPRE IMOBILUL NR. 4394

Oficiul de Cadastru şi Publicitate Imobiliară SIBIU
Biroul de Cadastru şi Publicitate Imobiliară Medias

A. Partea I. Descrierea imobilului

TEREN Extravilan

Adresa: Jud. Sibiu

Nr. Crt	Nr cadastral Nr. topografic	Suprafaţa* (mp)	Observaţii / Referinţe
A1		15.500	Sector cadastral:82 Teren neimprejmuit;

B. Partea II. Proprietari şi acte

Inscrieri privitoare la dreptul de proprietate şi alte drepturi reale		Referinţe
/		
Act Administrativ nr. 297/31, din 07/01/1993 emis de CJSDPAT SIBIU;		
B1	Intabulare, drept de PROPRIETATE, Legea 18/1991, dobandit prin Reconstituire, cota actuala 1/1, cota initiala 1/1	A1
	1) **ROTAR TEOFIL**	

C. Partea III. SARCINI .

Inscrieri privind dezmembramintele dreptului de proprietate, drepturi reale de garanţie şi sarcini	Referinţe
NU SUNT	

Neutilizabil în circuitul civil

Anexa Nr. 1 La Partea I

Teren

Nr cadastral	Suprafaţa (mp)*	Observaţii / Referinţe
	15.500	

* Suprafaţa este determinată in planul de proiecţie Stereo 70.

DETALII LINIARE IMOBIL

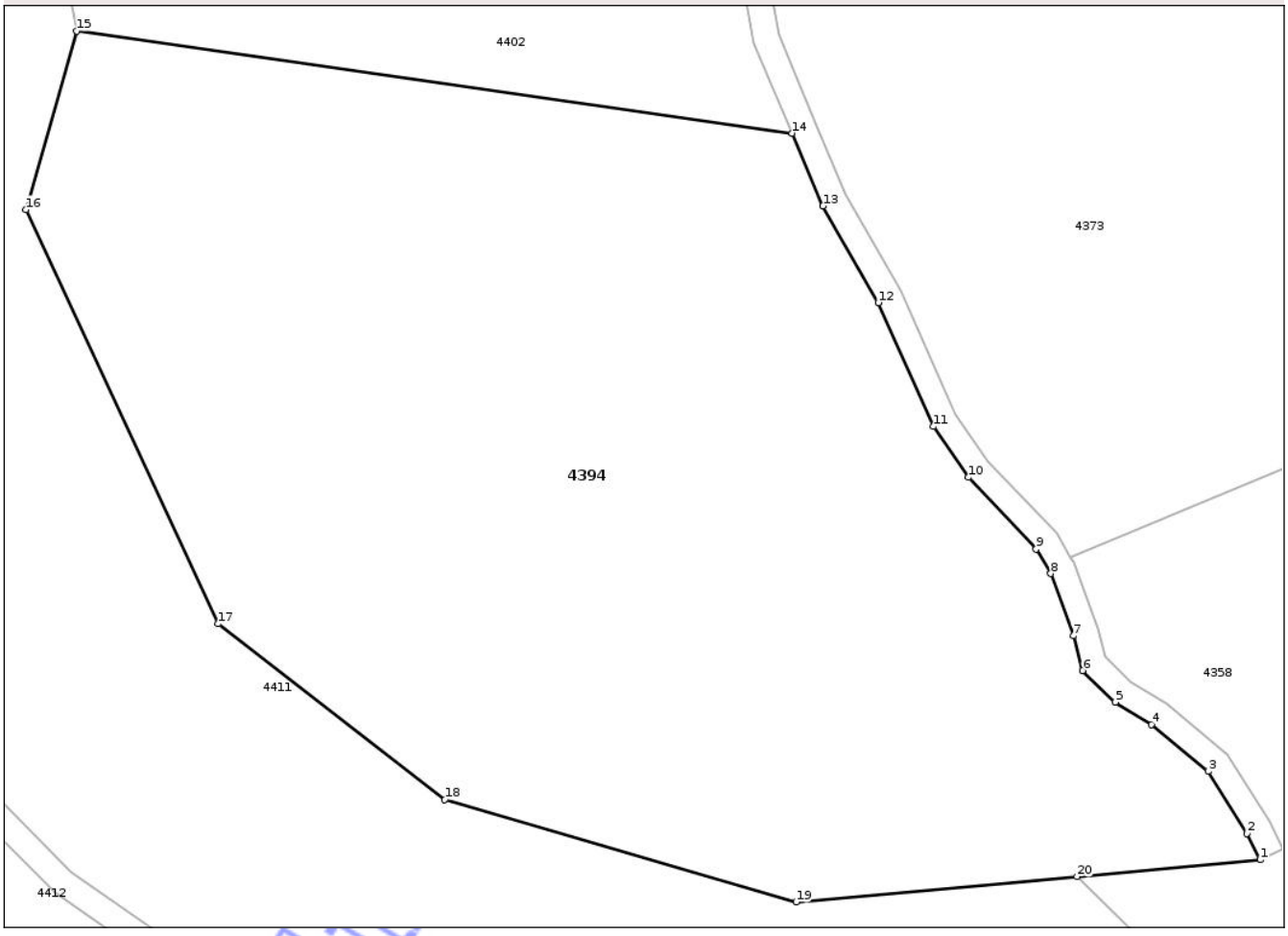

Date referitoare la teren

Crt	Categorie folosinţă	Intra vilan	Suprafaţa (mp)	Tarla	Parcelă	Nr. topo	Observaţii / Referinţe
1	arabil	NU	15.500	77	1910/17	-	

Lungime Segmente
1) Valorile lungimilor segmentelor sunt obţinute din proiecţie în plan.

Punct început	X / Y	Punct sfârşit	X / Y	Lungime segment (** (m)
1	468.584,627 518.936,533	2	468.582,56 518.940,664	4.619
2	468.582,56 518.940,664	3	468.576,502 518.950,381	11.451
3	468.576,502 518.950,381	4	468.567,608 518.957,698	11.517
4	468.567,608 518.957,698	5	468.561,93 518.961,196	6.669
5	468.561,93 518.961,196	6	468.556,848 518.966,118	7.075

Document care conţine date cu caracter personal, protejat de prevederile Regulamentului (UE) nr. 679/2016 şi Legii 190/2018

Punct început	X / Y	Punct sfârşit	X / Y	Lungime segment (** (m)
6	468.556,848 518.966,118	7	468.555,362 518.971,548	5.63
7	468.555,362 518.971,548	8	468.551,857 518.981,282	10.346
8	468.551,857 518.981,282	9	468.549,546 518.985,131	4.489
9	468.549,546 518.985,131	10	468.538,972 518.996,323	15.397
10	468.538,972 518.996,323	11	468.533,499 519.004,26	9.641
11	468.533,499 519.004,26	12	468.524,861 519.023,637	21.215
12	468.524,861 519.023,637	13	468.516,179 519.038,749	17.428
13	468.516,179 519.038,749	14	468.511,364 519.050,128	12.356
14	468.511,364 519.050,128	15	468.399,336 519.066,091	113.16
15	468.399,336 519.066,091	16	468.391,427 519.038,157	29.032
16	468.391,427 519.038,157	17	468.421,544 518.973,421	71.399
17	468.421,544 518.973,421	18	468.457,002 518.945,937	44.862
18	468.457,002 518.945,937	19	468.511,99 518.929,94	57.268
19	468.511,99 518.929,94	20	468.555,931 518.933,928	44.122
20	468.555,931 518.933,928	1	468.584,627 518.936,533	28.814

**** Lungimile segmentelor sunt determinate în planul de proiecţie Stereo 70 şi sunt rotunjite la 1 milimetru.**
***** Distanţa dintre puncte este formată din segmente cumulate ce sunt mai mici decât valoarea 1 milimetru.**

Neutilizabil în circuitul civil

DATE DESPRE IMOBILUL NR. 4396

Oficiul de Cadastru şi Publicitate Imobiliară SIBIU
Biroul de Cadastru şi Publicitate Imobiliară Medias

A. Partea I. Descrierea imobilului

TEREN Extravilan

Adresa: Jud. Sibiu

Nr. Crt	Nr cadastral Nr. topografic	Suprafaţa* (mp)	Observaţii / Referinţe
A1		2.743	Sector cadastral:70 Teren neimprejmuit;

B. Partea II. Proprietari şi acte

Inscrieri privitoare la dreptul de proprietate şi alte drepturi reale		Referinţe
/		
Act Administrativ nr. 283/31, din 05/01/1993 emis de CJSDPAT SIBIU;		
B1	Intabulare, drept de PROPRIETATE, Legea 18/1991, dobandit prin Reconstituire, cota actuala 1/1, cota initiala 1/1	A1
	1) **CRISTEA MARIOARA** 2) **CHELEMEN ILEANA** 3) **COLDEA VASILE**	

C. Partea III. SARCINI .

Inscrieri privind dezmembramintele dreptului de proprietate, drepturi reale de garanţie şi sarcini	Referinţe
NU SUNT	

Neutilizabil în circuitul civil

Anexa Nr. 1 La Partea I

Teren

Nr cadastral	Suprafaţa (mp)*	Observaţii / Referinţe
	2.743	

* Suprafaţa este determinată in planul de proiecţie Stereo 70.

DETALII LINIARE IMOBIL

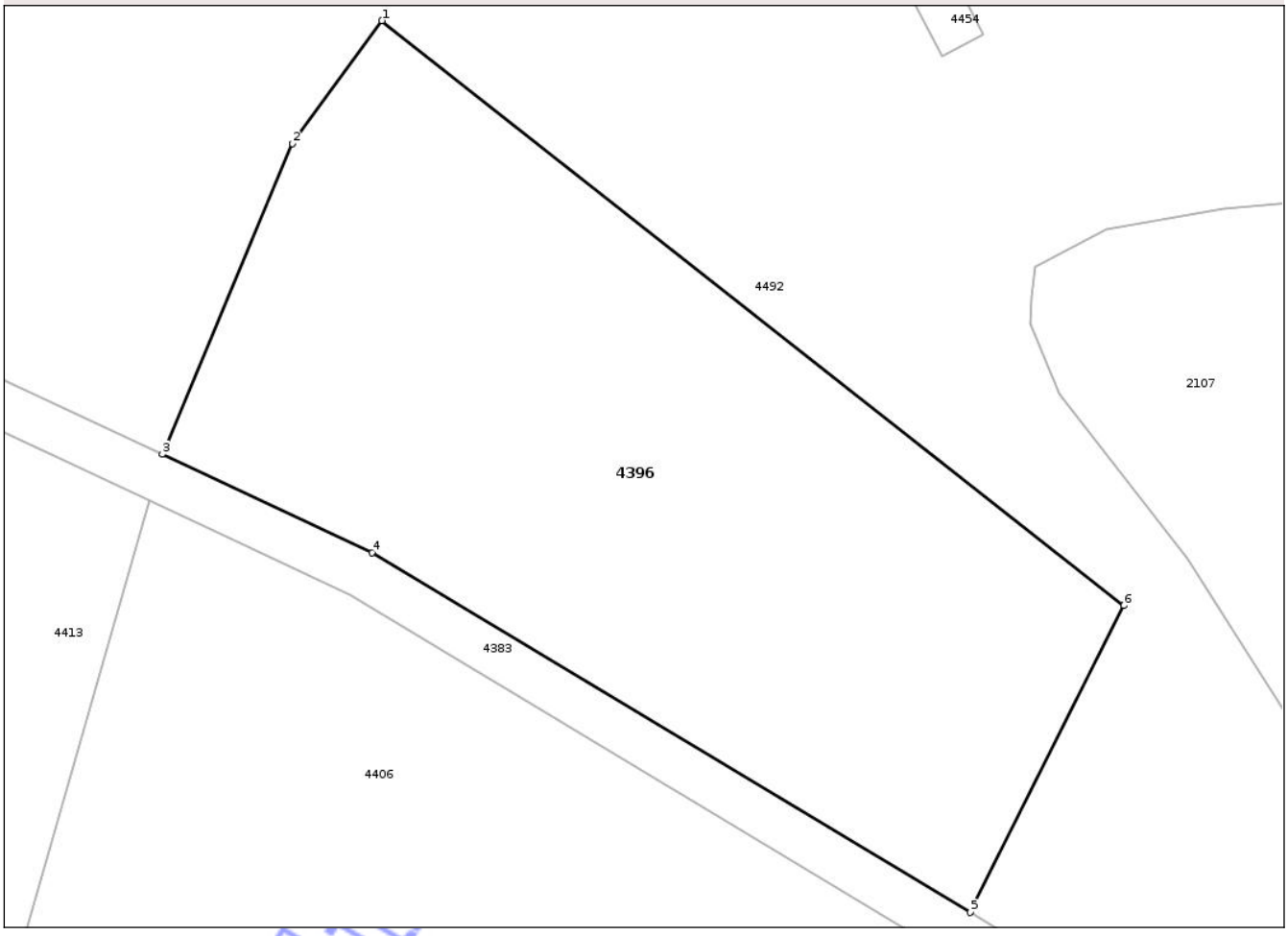

Date referitoare la teren

Crt	Categorie folosință	Intra vilan	Suprafaţa (mp)	Tarla	Parcelă	Nr. topo	Observaţii / Referinţe
1	faneata	NU	2.743	66	1388/5/2	-	Număr parcelă 1388/5 greșit în TP; Imobilul este străbătut de drum, de aceea se dezmembrează în 2 imobile astfel: imobilul 1 - ID 4406 în suprafață de 11257 mp, imobilul 2 - ID 4396 în suprafață de 2743 mp, însumând o suprafață totală de 14000 mp.,

Lungime Segmente

1) Valorile lungimilor segmentelor sunt obţinute din proiecţie în plan.

Punct început	X / Y	Punct sfârşit	X / Y	Lungime segment (** (m)
1	468.452,381 520.518,492	2	468.444,751 520.508,088	12.902
2	468.444,751 520.508,088	3	468.433,74 520.481,773	28.526

Punct început	X / Y	Punct sfârşit	X / Y	Lungime segment (** (m)
3	468.433,74 520.481,773	4	468.451,524 520.473,442	19.639
4	468.451,524 520.473,442	5	468.502,242 520.442,98	59.163
5	468.502,242 520.442,98	6	468.515,292 520.468,968	29.081
6	468.515,292 520.468,968	1	468.452,381 520.518,492	80.065

**** Lungimile segmentelor sunt determinate în planul de proiecţie Stereo 70 şi sunt rotunjite la 1 milimetru.**
***** Distanţa dintre puncte este formată din segmente cumulate ce sunt mai mici decât valoarea 1 milimetru.**

Neutilizabil in circuitul civil

DATE DESPRE IMOBILUL NR. 4398

Oficiul de Cadastru şi Publicitate Imobiliară SIBIU
Biroul de Cadastru şi Publicitate Imobiliară Medias

A. Partea I. Descrierea imobilului

TEREN Extravilan

Adresa: Jud. Sibiu

Nr. Crt	Nr cadastral Nr. topografic	Suprafaţa* (mp)	Observaţii / Referinţe
A1		11.500	Sector cadastral:74 Teren neimprejmuit;

B. Partea II. Proprietari şi acte

Inscrieri privitoare la dreptul de proprietate şi alte drepturi reale		Referinţe
/		
Act Administrativ nr. 339/31, din 11/01/1993 emis de CJSDPAT SIBIU;		
B1	Intabulare, drept de PROPRIETATE, Legea 18/1991, dobandit prin Reconstituire, cota actuala 1/1, cota initiala 1/1	A1
	1) **ROTARU MARIA**	

C. Partea III. SARCINI .

Inscrieri privind dezmembramintele dreptului de proprietate, drepturi reale de garanţie şi sarcini	Referinţe
NU SUNT	

Neutilizabil în circuitul civil

Anexa Nr. 1 La Partea I

Teren

Nr cadastral	Suprafaţa (mp)*	Observaţii / Referinţe
	11.500	

* Suprafaţa este determinată in planul de proiecţie Stereo 70.

DETALII LINIARE IMOBIL

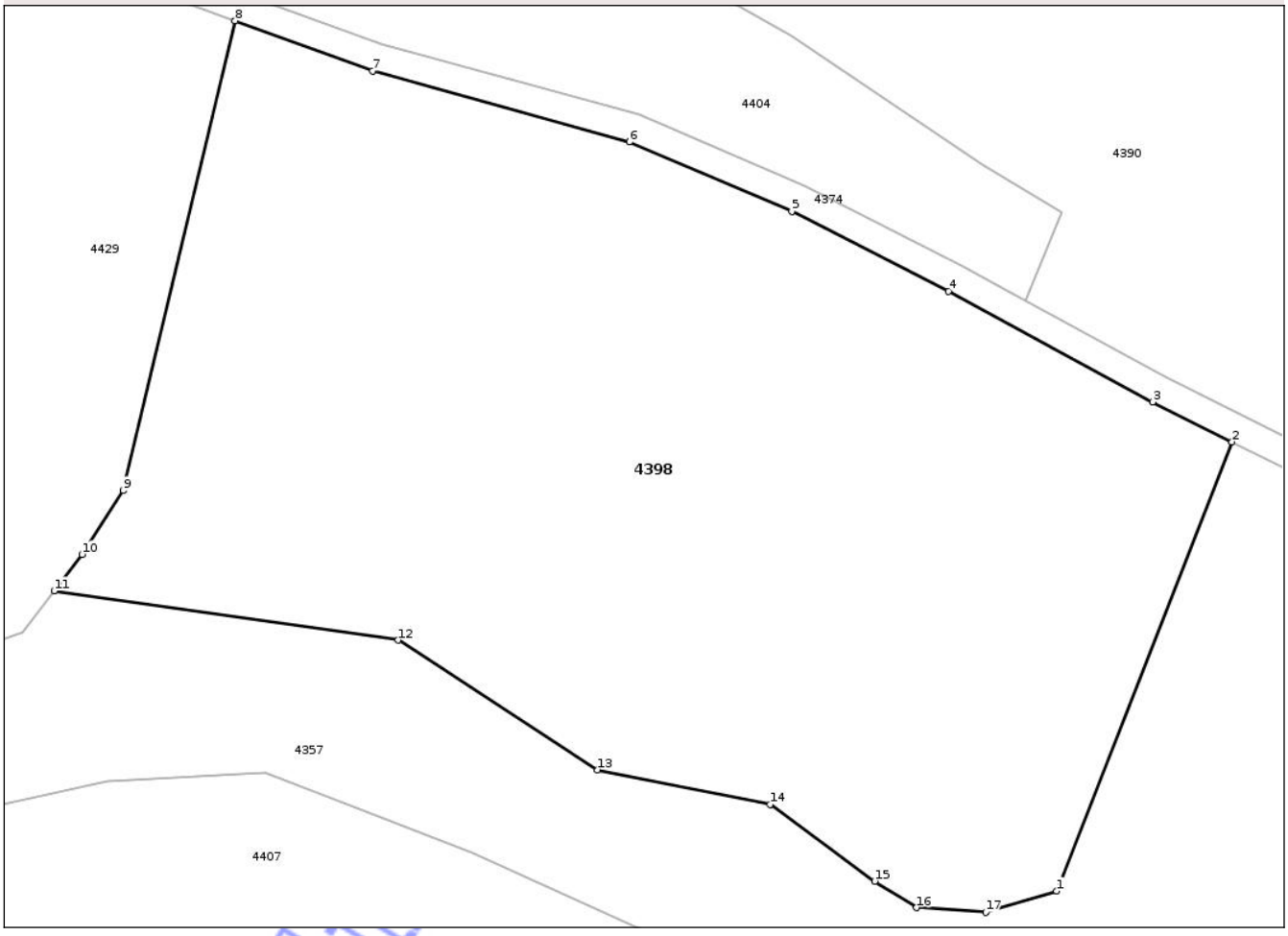

Date referitoare la teren

Crt	Categorie folosinţă	Intra vilan	Suprafaţa (mp)	Tarla	Parcelă	Nr. topo	Observaţii / Referinţe
1	arabil	NU	11.500	76	1839/14	-	

Lungime Segmente
1) Valorile lungimilor segmentelor sunt obţinute din proiecţie în plan.

Punct început	X / Y	Punct sfârşit	X / Y	Lungime segment (** (m)
1	468.518,44 519.878,218	2	468.543,05 519.941,132	67.556
2	468.543,05 519.941,132	3	468.531,9 519.946,714	12.469
3	468.531,9 519.946,714	4	468.503,267 519.962,236	32.57
4	468.503,267 519.962,236	5	468.481,298 519.973,426	24.655
5	468.481,298 519.973,426	6	468.458,535 519.983,146	24.751

Document care conţine date cu caracter personal, protejat de prevederile Regulamentului (UE) nr. 679/2016 şi Legii 190/2018

Punct început	X / Y	Punct sfârşit	X / Y	Lungime segment (** (m)
6	468.458,535 519.983,146	7	468.422,513 519.993,096	37.371
7	468.422,513 519.993,096	8	468.403,222 520.000,118	20.529
8	468.403,222 520.000,118	9	468.387,548 519.934,302	67.657
9	468.387,548 519.934,302	10	468.381,756 519.925,367	10.648
10	468.381,756 519.925,367	11	468.377,834 519.920,254	6.444
11	468.377,834 519.920,254	12	468.426,109 519.913,367	48.764
12	468.426,109 519.913,367	13	468.454,067 519.895,201	33.341
13	468.454,067 519.895,201	14	468.478,241 519.890,371	24.652
14	468.478,241 519.890,371	15	468.492,91 519.879,602	18.198
15	468.492,91 519.879,602	16	468.498,808 519.875,898	6.965
16	468.498,808 519.875,898	17	468.508,488 519.875,235	9.703
17	468.508,488 519.875,235	1	468.518,44 519.878,218	10.389

**** Lungimile segmentelor sunt determinate în planul de proiecţie Stereo 70 şi sunt rotunjite la 1 milimetru.**
***** Distanţa dintre puncte este formată din segmente cumulate ce sunt mai mici decât valoarea 1 milimetru.**

Neutilizabil în circuitul civil

DATE DESPRE IMOBILUL NR. 4402

Oficiul de Cadastru şi Publicitate Imobiliară SIBIU
Biroul de Cadastru şi Publicitate Imobiliară Medias

A. Partea I. Descrierea imobilului

TEREN Extravilan

Adresa: Jud. Sibiu

Nr. Crt	Nr cadastral Nr. topografic	Suprafaţa* (mp)	Observaţii / Referinţe
A1		5.000	Sector cadastral:82 Teren neimprejmuit;

B. Partea II. Proprietari şi acte

Inscrieri privitoare la dreptul de proprietate şi alte drepturi reale		Referinţe
/		
Act Administrativ nr. 329/31, din 08/01/1993 emis de CJSDPAT SIBIU;		
B1	Intabulare, drept de PROPRIETATE, Legea 18/1991, dobandit prin Reconstituire, cota actuala 1/1, cota initiala 1/1	A1
	1) **ROTAR MATILDA** 2) **FODOR IOAN**	

C. Partea III. SARCINI .

Inscrieri privind dezmembramintele dreptului de proprietate, drepturi reale de garanţie şi sarcini	Referinţe
NU SUNT	

Neutilizabil în circuitul civil

Anexa Nr. 1 La Partea I

Teren

Nr cadastral	Suprafaţa (mp)*	Observaţii / Referinţe
	5.000	

* Suprafaţa este determinată in planul de proiecţie Stereo 70.

DETALII LINIARE IMOBIL

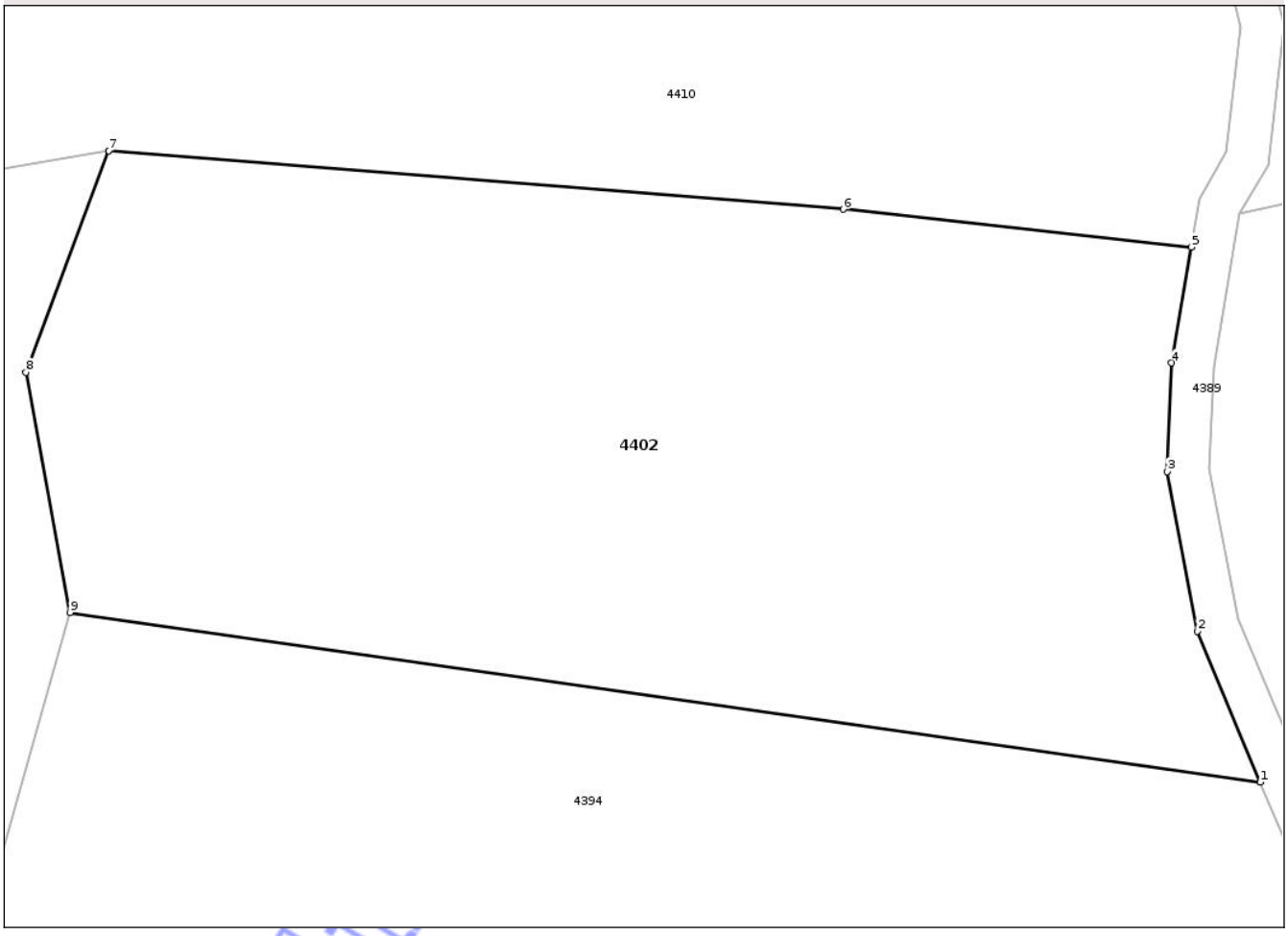

Date referitoare la teren

Crt	Categorie folosinţă	Intra vilan	Suprafaţa (mp)	Tarla	Parcelă	Nr. topo	Observaţii / Referinţe
1	arabil	NU	5.000	77	1910/16	-	

Lungime Segmente
1) Valorile lungimilor segmentelor sunt obţinute din proiecţie în plan.

Punct început	X / Y	Punct sfârşit	X / Y	Lungime segment (** (m)
1	468.511,364 519.050,128	2	468.505,426 519.064,329	15.392
2	468.505,426 519.064,329	3	468.502,596 519.079,327	15.263
3	468.502,596 519.079,327	4	468.503,018 519.089,55	10.232
4	468.503,018 519.089,55	5	468.504,861 519.100,436	11.041
5	468.504,861 519.100,436	6	468.472,094 519.103,992	32.959

Document care conţine date cu caracter personal, protejat de prevederile Regulamentului (UE) nr. 679/2016 şi Legii 190/2018

Punct început	X / Y	Punct sfârşit	X / Y	Lungime segment (** (m)
6	468.472,094 519.103,992	7	468.402,963 519.109,489	69.349
7	468.402,963 519.109,489	8	468.395,175 519.088,668	22.23
8	468.395,175 519.088,668	9	468.399,336 519.066,091	22.957
9	468.399,336 519.066,091	1	468.511,364 519.050,128	113.16

** Lungimile segmentelor sunt determinate în planul de proiecţie Stereo 70 şi sunt rotunjite la 1 milimetru.
*** Distanţa dintre puncte este formată din segmente cumulate ce sunt mai mici decât valoarea 1 milimetru.

Neutilizabil in circuitul civil

DATE DESPRE IMOBILUL NR. 4403

Oficiul de Cadastru şi Publicitate Imobiliară SIBIU
Biroul de Cadastru şi Publicitate Imobiliară Medias

A. Partea I. Descrierea imobilului

TEREN Extravilan

Adresa: Jud. Sibiu

Nr. Crt	Nr cadastral Nr. topografic	Suprafaţa* (mp)	Observaţii / Referinţe
A1		2.474	Sector cadastral:74 Teren neimprejmuit;

B. Partea II. Proprietari şi acte

Inscrieri privitoare la dreptul de proprietate şi alte drepturi reale		Referinţe
/		
Act Normativ nr. 978, din 05/09/2002 emis de GUVERNUL ROMÂNIEI (ADEVERINȚĂ NR.5467/15.12.2025 EMISĂ DE PRIMĂRIA COMUNEI HOGHILAG);		
B1	Intabulare, drept de PROPRIETATE, dobandit prin Lege, cota actuala 1/1, cota initiala 1/1	A1
	1) **COMUNA HOGHILAG**, CIF:9999999999999, DOMENIUL PUBLIC	

C. Partea III. SARCINI .

Inscrieri privind dezmembramintele dreptului de proprietate, drepturi reale de garanţie şi sarcini	Referinţe
NU SUNT	

Neutilizabil în circuitul civil

Anexa Nr. 1 La Partea I

Teren

Nr cadastral	Suprafaţa (mp)*	Observaţii / Referinţe
	2.474	

* Suprafaţa este determinată in planul de proiecţie Stereo 70.

DETALII LINIARE IMOBIL

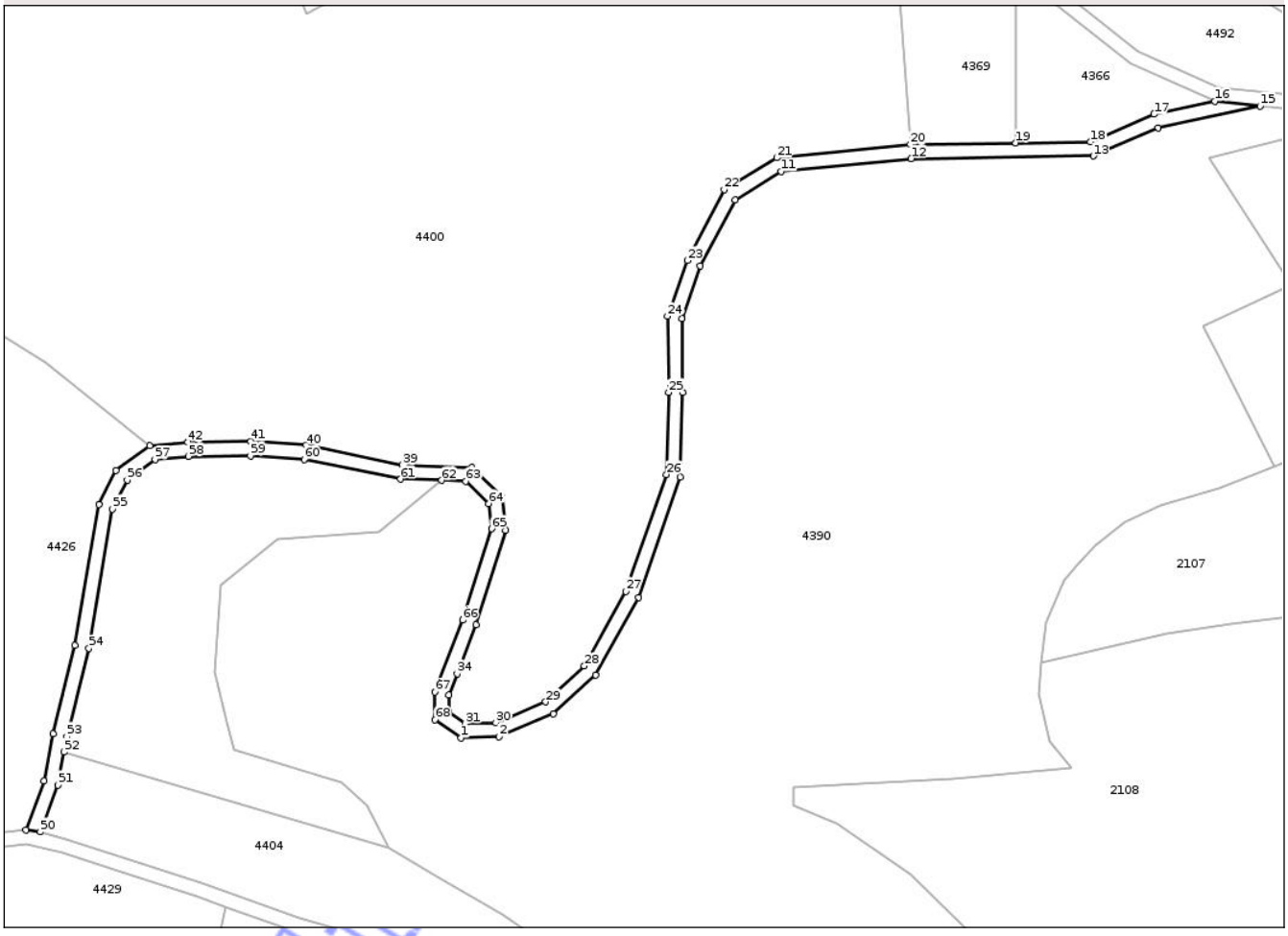

Date referitoare la teren

Crt	Categorie folosinţă	Intra vilan	Suprafaţa (mp)	Tarla	Parcelă	Nr. topo	Observaţii / Referinţe
1	drum	NU	2.474	76	1827	-	

Lungime Segmente

1) Valorile lungimilor segmentelor sunt obţinute din proiecţie în plan.

Punct început	X / Y	Punct sfârşit	X / Y	Lungime segment
1	468.469,582 520.047,8	2	468.480,276 520.048,192	10.701
4	468.507,603 520.065,618	5	468.519,808 520.087,519	25.072
7	468.532,256 520.145,277	8	468.531,954 520.166,177	20.902
10	468.546,985 520.199,716	11	468.560,07 520.207,645	15.3
13	468.648,232 520.212,056	14	468.666,648 520.220,012	20.061
16	468.682,579 520.227,522	17	468.665,423 520.223,84	17.547

Punct început	X / Y	Punct sfârşit	X / Y	Lungime segment
2	468.480,276 520.048,192	3	468.495,681 520.054,591	16.681
5	468.519,808 520.087,519	6	468.531,599 520.121,442	35.914
8	468.531,954 520.166,177	9	468.537,214 520.180,985	15.714
11	468.560,07 520.207,645	12	468.596,781 520.211,339	36.896
14	468.666,648 520.220,012	15	468.695,429 520.226,189	29.436
17	468.665,423 520.223,84	18	468.647,378 520.216,045	19.657

Punct început	X / Y	Punct sfârşit	X / Y	Lungime segment
3	468.495,681 520.054,591	4	468.507,603 520.065,618	16.24
6	468.531,599 520.121,442	7	468.532,256 520.145,277	23.844
9	468.537,214 520.180,985	10	468.546,985 520.199,716	21.126
12	468.596,781 520.211,339	13	468.648,232 520.212,056	51.456
15	468.695,429 520.226,189	16	468.682,579 520.227,522	12.919
18	468.647,378 520.216,045	19	468.626,323 520.215,751	21.057

Document care conţine date cu caracter personal, protejat de prevederile Regulamentului (UE) nr. 679/2016 şi Legii 190/2018

Punct început	X / Y	Punct sfârşit	X / Y	Lungime segment
19	468.626,323 520.215,751	20	468.596,552 520.215,336	29.774
22	468.543,956 520.202,558	23	468.533,539 520.182,587	22.525
25	468.528,256 520.145,303	26	468.527,617 520.122,171	23.141
28	468.504,419 520.068,122	29	468.493,488 520.058,012	14.89
31	468.470,786 520.051,846	32	468.466,198 520.055,087	5.617
34	468.468,459 520.065,939	35	468.473,8 520.079,791	14.846
37	468.481,222 520.115,857	38	468.472,614 520.124,221	12.002
40	468.425,79 520.130,428	41	468.410,167 520.131,463	15.657
43	468.381,641 520.130,28	44	468.372,107 520.123,243	11.85
46	468.360,494 520.073,884	47	468.354,299 520.049,045	25.6
49	468.346,624 520.021,924	50	468.350,663 520.021,301	4.087
52	468.357,401 520.043,884	53	468.358,209 520.048,192	4.383
55	468.371,079 520.112,438	56	468.375,241 520.120,584	9.148
58	468.392,562 520.127,302	59	468.410,053 520.127,462	17.492
61	468.452,536 520.120,871	62	468.464,076 520.120,496	11.546
64	468.477,404 520.113,99	65	468.478,19 520.106,861	7.172
67	468.462,174 520.060,757	68	468.462,207 520.053,009	7.748

Punct început	X / Y	Punct sfârşit	X / Y	Lungime segment
20	468.596,552 520.215,336	21	468.558,77 520.211,534	37.973
23	468.533,539 520.182,587	24	468.527,944 520.166,838	16.713
26	468.527,617 520.122,171	27	468.516,144 520.089,162	34.946
29	468.493,488 520.058,012	30	468.479,408 520.052,163	15.247
32	468.466,198 520.055,087	33	468.466,177 520.060,021	4.934
35	468.473,8 520.079,791	36	468.482,258 520.106,458	27.976
38	468.472,614 520.124,221	39	468.453,005 520.124,858	19.619
41	468.410,167 520.131,463	42	468.392,354 520.131,3	17.814
44	468.372,107 520.123,243	45	468.367,238 520.113,711	10.704
47	468.354,299 520.049,045	48	468.351,782 520.035,614	13.665
50	468.350,663 520.021,301	51	468.355,649 520.034,532	14.139
53	468.358,209 520.048,192	54	468.364,413 520.073,065	25.635
56	468.375,241 520.120,584	57	468.383,124 520.126,403	9.798
59	468.410,053 520.127,462	60	468.425,255 520.126,454	15.235
62	468.464,076 520.120,496	63	468.470,936 520.120,273	6.864
65	468.478,19 520.106,861	66	468.470,024 520.081,117	27.008
68	468.462,207 520.053,009	1	468.469,582 520.047,8	9.029

Punct început	X / Y	Punct sfârşit	X / Y	Lungime segment
21	468.558,77 520.211,534	22	468.543,956 520.202,558	17.321
24	468.527,944 520.166,838	25	468.528,256 520.145,303	21.537
27	468.516,144 520.089,162	28	468.504,419 520.068,122	24.086
30	468.479,408 520.052,163	31	468.470,786 520.051,846	8.628
33	468.466,177 520.060,021	34	468.468,459 520.065,939	6.343
36	468.482,258 520.106,458	37	468.481,222 520.115,857	9.456
39	468.453,005 520.124,858	40	468.425,79 520.130,428	27.779
42	468.392,354 520.131,3	43	468.381,641 520.130,28	10.761
45	468.367,238 520.113,711	46	468.360,494 520.073,884	40.394
48	468.351,782 520.035,614	49	468.346,624 520.021,924	14.629
51	468.355,649 520.034,532	52	468.357,401 520.043,884	9.515
54	468.364,413 520.073,065	55	468.371,079 520.112,438	39.933
57	468.383,124 520.126,403	58	468.392,562 520.127,302	9.481
60	468.425,255 520.126,454	61	468.452,536 520.120,871	27.846
63	468.470,936 520.120,273	64	468.477,404 520.113,99	9.017
66	468.470,024 520.081,117	67	468.462,174 520.060,757	21.821

**** Lungimile segmentelor sunt determinate în planul de proiecţie Stereo 70 şi sunt rotunjite la 1 milimetru.**
***** Distanţa dintre puncte este formată din segmente cumulate ce sunt mai mici decât valoarea 1 milimetru.**

Neutilizabil în circuitul civil

DATE DESPRE IMOBILUL NR. 4404

Oficiul de Cadastru şi Publicitate Imobiliară SIBIU
Biroul de Cadastru şi Publicitate Imobiliară Medias

A. Partea I. Descrierea imobilului

TEREN Extravilan

Adresa: Jud. Sibiu

Nr. Crt	Nr cadastral Nr. topografic	Suprafaţa* (mp)	Observaţii / Referinţe
A1		3.800	Sector cadastral:74 Teren neimprejmuit;

B. Partea II. Proprietari şi acte

Inscrieri privitoare la dreptul de proprietate şi alte drepturi reale		Referinţe
/		
Act Administrativ nr. 339/31, din 11/01/1993 emis de CJSDPAT SIBIU;		
B1	Intabulare, drept de PROPRIETATE, Legea 18/1991, dobandit prin Reconstituire, cota actuala 1/1, cota initiala 1/1	A1
	1) **ROTARU MARIA**	

C. Partea III. SARCINI .

Inscrieri privind dezmembramintele dreptului de proprietate, drepturi reale de garanţie şi sarcini	Referinţe
NU SUNT	

Neutilizabil în circuitul civil

Anexa Nr. 1 La Partea I

Teren

Nr cadastral	Suprafaţa (mp)*	Observaţii / Referinţe
	3.800	

* Suprafaţa este determinată in planul de proiecţie Stereo 70.

DETALII LINIARE IMOBIL

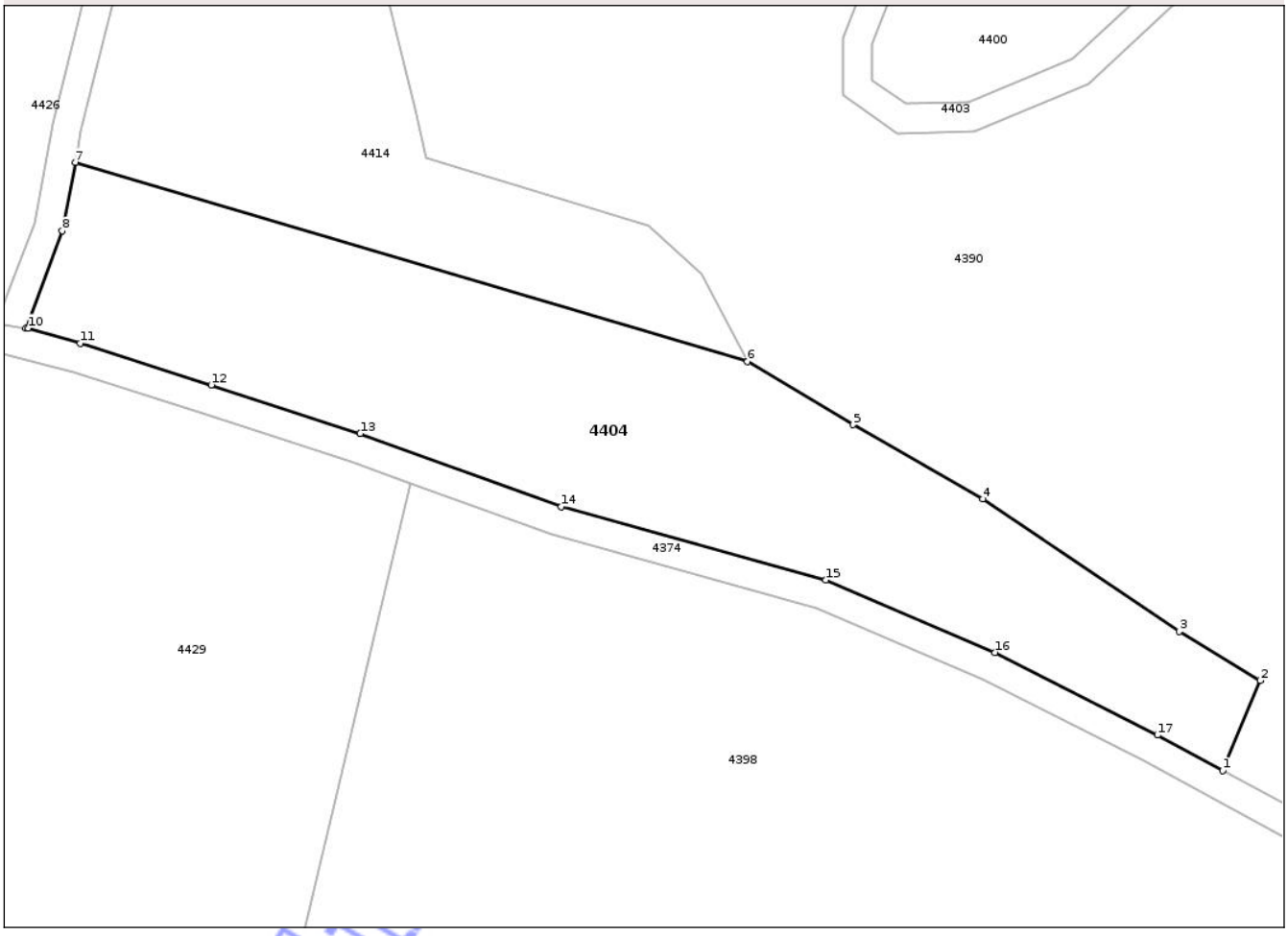

Date referitoare la teren

Crt	Categorie folosinţă	Intra vilan	Suprafaţa (mp)	Tarla	Parcelă	Nr. topo	Observaţii / Referinţe
1	faneata	NU	3.800	76	1828/11	-	

Lungime Segmente
1) Valorile lungimilor segmentelor sunt obţinute din proiecţie în plan.

Punct început	X / Y	Punct sfârşit	X / Y	Lungime segment (** (m)
1	468.514,063 519.960,934	2	468.519,176 519.973,251	13.336
2	468.519,176 519.973,251	3	468.508,098 519.979,91	12.925
3	468.508,098 519.979,91	4	468.481,278 519.997,977	32.338
4	468.481,278 519.997,977	5	468.463,619 520.008,114	20.362
5	468.463,619 520.008,114	6	468.449,187 520.016,727	16.807

Document care conţine date cu caracter personal, protejat de prevederile Regulamentului (UE) nr. 679/2016 şi Legii 190/2018

Punct început	X / Y	Punct sfârşit	X / Y	Lungime segment (** (m)
6	468.449,187 520.016,727	7	468.357,401 520.043,884	95.719
7	468.357,401 520.043,884	8	468.355,649 520.034,532	9.515
8	468.355,649 520.034,532	9	468.350,663 520.021,301	14.139
9	468.350,663 520.021,301	10	468.350,955 520.021,256	0.295
10	468.350,955 520.021,256	11	468.358,08 520.019,234	7.406
11	468.358,08 520.019,234	12	468.375,985 520.013,544	18.787
12	468.375,985 520.013,544	13	468.396,308 520.006,891	21.384
13	468.396,308 520.006,891	14	468.423,731 519.996,91	29.183
14	468.423,731 519.996,91	15	468.459,859 519.986,93	37.481
15	468.459,859 519.986,93	16	468.482,993 519.977,052	25.155
16	468.482,993 519.977,052	17	468.505,128 519.965,777	24.841
17	468.505,128 519.965,777	1	468.514,063 519.960,934	10.163

**** Lungimile segmentelor sunt determinate în planul de proiecţie Stereo 70 şi sunt rotunjite la 1 milimetru.**
***** Distanţa dintre puncte este formată din segmente cumulate ce sunt mai mici decât valoarea 1 milimetru.**

Neutilizabil în circuitul civil

DATE DESPRE IMOBILUL NR. 4405

Oficiul de Cadastru şi Publicitate Imobiliară SIBIU
Biroul de Cadastru şi Publicitate Imobiliară Medias

A. Partea I. Descrierea imobilului

TEREN Extravilan

Adresa: Jud. Sibiu

Nr. Crt	Nr cadastral Nr. topografic	Suprafaţa* (mp)	Observaţii / Referinţe
A1		8.000	Sector cadastral:82 Teren neimprejmuit;

B. Partea II. Proprietari şi acte

Inscrieri privitoare la dreptul de proprietate şi alte drepturi reale		Referinţe
/		
Act Administrativ nr. 327/31, din 07/01/1993 emis de CJSDPAT SIBIU;		
B1	Intabulare, drept de PROPRIETATE, Legea 18/1991, dobandit prin Reconstituire, cota actuala 1/1, cota initiala 1/1	A1
	1) **GRANCEA ARGENTINA**	

C. Partea III. SARCINI .

Inscrieri privind dezmembramintele dreptului de proprietate, drepturi reale de garanţie şi sarcini	Referinţe
NU SUNT	

Neutilizabil în circuitul civil

Anexa Nr. 1 La Partea I

Teren

Nr cadastral	Suprafaţa (mp)*	Observaţii / Referinţe
	8.000	

* Suprafaţa este determinată in planul de proiecţie Stereo 70.

DETALII LINIARE IMOBIL

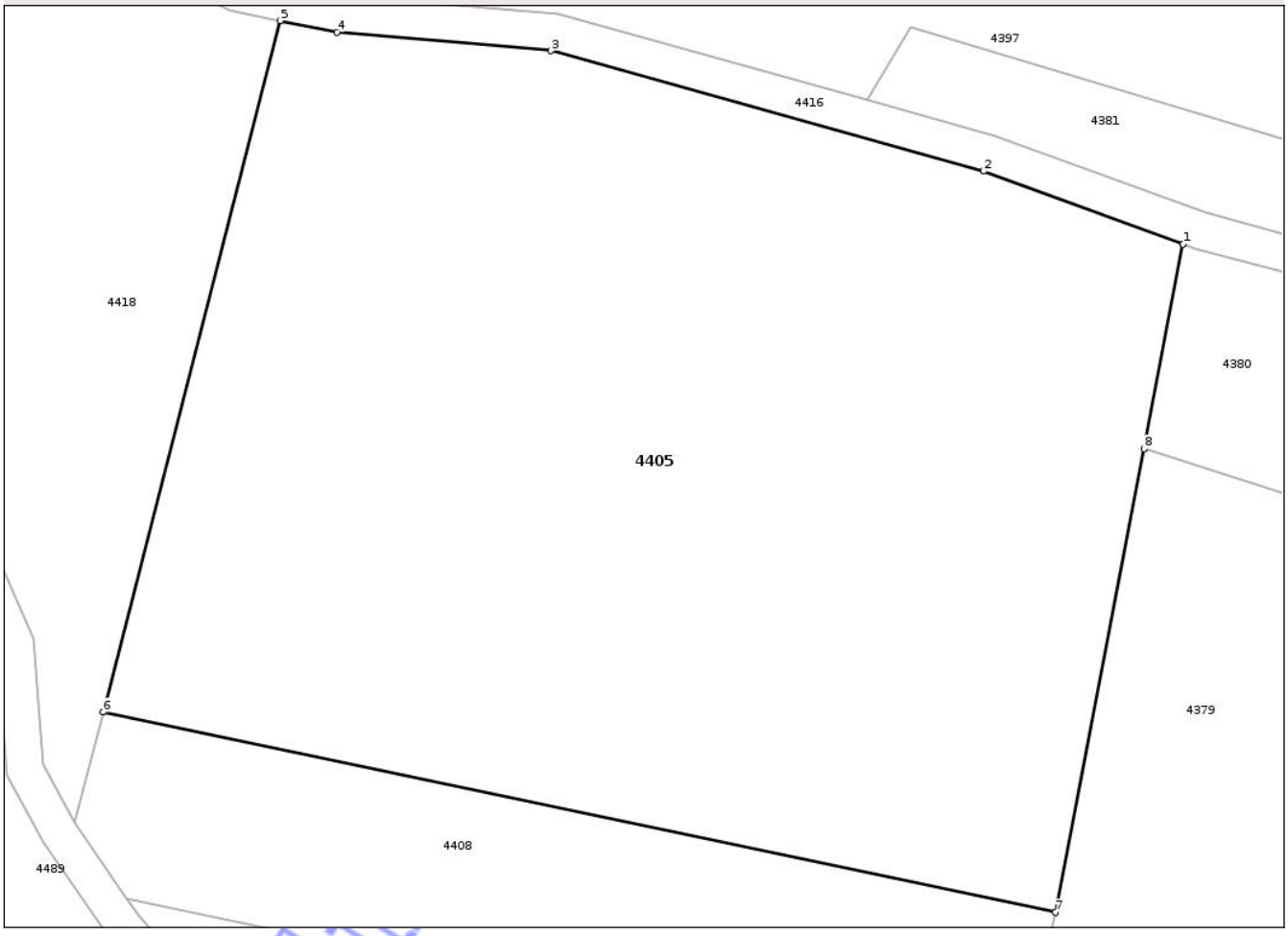

Date referitoare la teren

Crt	Categorie folosinţă	Intra vilan	Suprafaţa (mp)	Tarla	Parcelă	Nr. topo	Observaţii / Referinţe
1	arabil	NU	8.000	77	1940/12	-	

Lungime Segmente
1) Valorile lungimilor segmentelor sunt obţinute din proiecţie în plan.

Punct început	X / Y	Punct sfârşit	X / Y	Lungime segment (** (m)
1	468.496,162 518.745,777	2	468.474,541 518.753,666	23.015
2	468.474,541 518.753,666	3	468.427,726 518.766,688	48.592
3	468.427,726 518.766,688	4	468.404,499 518.768,696	23.314
4	468.404,499 518.768,696	5	468.398,353 518.769,932	6.269
5	468.398,353 518.769,932	6	468.379,184 518.695,135	77.214

Document care conţine date cu caracter personal, protejat de prevederile Regulamentului (UE) nr. 679/2016 şi Legii 190/2018

Punct început	X / Y	Punct sfârşit	X / Y	Lungime segment (** (m)
6	468.379,184 518.695,135	7	468.482,356 518.673,481	105.42
7	468.482,356 518.673,481	8	468.491,933 518.723,631	51.056
8	468.491,933 518.723,631	1	468.496,162 518.745,777	22.546

**** Lungimile segmentelor sunt determinate în planul de proiecţie Stereo 70 şi sunt rotunjite la 1 milimetru.**
***** Distanţa dintre puncte este formată din segmente cumulate ce sunt mai mici decât valoarea 1 milimetru.**

Neutilizabil in circuitul civil

DATE DESPRE IMOBILUL NR. 4407

Oficiul de Cadastru şi Publicitate Imobiliară SIBIU
Biroul de Cadastru şi Publicitate Imobiliară Medias

A. Partea I. Descrierea imobilului

TEREN Extravilan

Adresa: Jud. Sibiu

Nr. Crt	Nr cadastral Nr. topografic	Suprafaţa* (mp)	Observaţii / Referinţe
A1		11.700	Sector cadastral:74 Teren neimprejmuit;

B. Partea II. Proprietari şi acte

Inscrieri privitoare la dreptul de proprietate şi alte drepturi reale		Referinţe
/		
Act Notarial nr. 30, din 28/04/2011 emis de NP FLORENTINA LOHAN (Suplimentar la certificatul de mostenitor nr. 27/2002);		
B1	Intabulare, drept de PROPRIETATE, cu titlu de mostenire, dobandit prin Succesiune, cota actuala 1/3, cota initiala 1/3	A1
	1) **DUMBREAN IONEL**	
B2	Intabulare, drept de PROPRIETATE, cu titlu de mostenire, dobandit prin Succesiune, cota actuala 1/3, cota initiala 1/3	A1
	1) **DUMBREAN MARIAN-DORIN**	
B3	Intabulare, drept de PROPRIETATE, cu titlu de mostenire, dobandit prin Succesiune, cota actuala 1/3, cota initiala 1/3	A1
	1) **WERNER GHEORGHE**, născut DUMBREAN	

C. Partea III. SARCINI .

Inscrieri privind dezmembramintele dreptului de proprietate, drepturi reale de garanţie şi sarcini	Referinţe
NU SUNT	

Neutilizabil în circuitul civil

Anexa Nr. 1 La Partea I

Teren

Nr cadastral	Suprafaţa (mp)*	Observaţii / Referinţe
	11.700	

* Suprafaţa este determinată in planul de proiecţie Stereo 70.

DETALII LINIARE IMOBIL

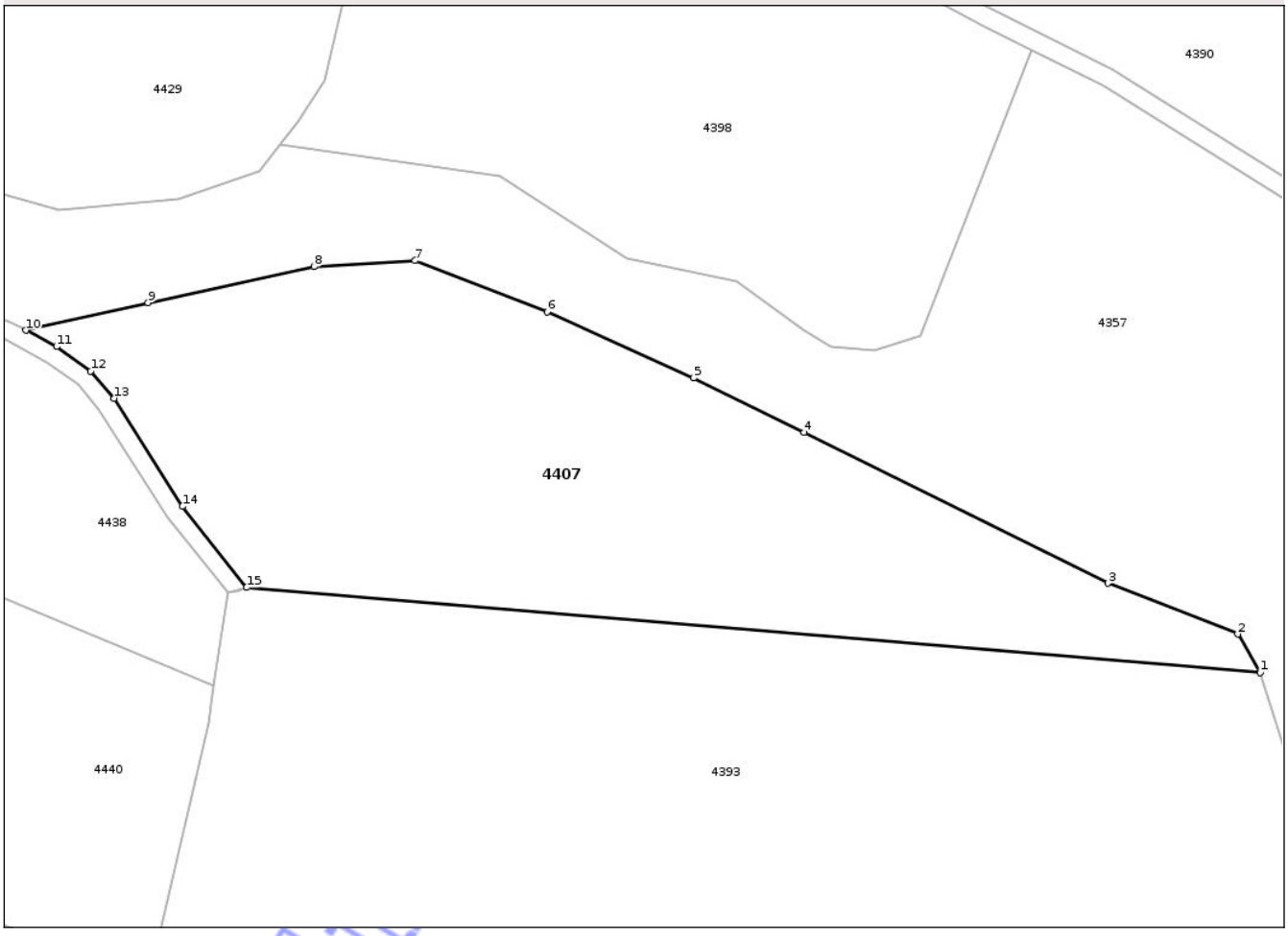

Date referitoare la teren

Crt	Categorie folosinţă	Intra vilan	Suprafaţa (mp)	Tarla	Parcelă	Nr. topo	Observaţii / Referinţe
1	faneata	NU	11.700	76	1849/1	-	

Lungime Segmente
1) Valorile lungimilor segmentelor sunt obţinute din proiecţie în plan.

Punct început	X / Y	Punct sfârşit	X / Y	Lungime segment (** (m)
1	468.593,251 519.804,457	2	468.588,269 519.812,851	9.761
2	468.588,269 519.812,851	3	468.559,783 519.824,01	30.594
3	468.559,783 519.824,01	4	468.492,927 519.857,12	74.606
4	468.492,927 519.857,12	5	468.468,71 519.869,042	26.993
5	468.468,71 519.869,042	6	468.436,525 519.883,631	35.337

Document care conţine date cu caracter personal, protejat de prevederile Regulamentului (UE) nr. 679/2016 şi Legii 190/2018

Punct început	X / Y	Punct sfârşit	X / Y	Lungime segment (** (m)
6	468.436,525 519.883,631	7	468.407,481 519.894,815	31.123
7	468.407,481 519.894,815	8	468.385,237 519.893,541	22.28
8	468.385,237 519.893,541	9	468.348,826 519.885,613	37.264
9	468.348,826 519.885,613	10	468.321,947 519.879,55	27.554
10	468.321,947 519.879,55	11	468.328,657 519.875,944	7.618
11	468.328,657 519.875,944	12	468.336,221 519.870,582	9.272
12	468.336,221 519.870,582	13	468.341,31 519.864,602	7.852
13	468.341,31 519.864,602	14	468.356,367 519.840,899	28.081
14	468.356,367 519.840,899	15	468.370,473 519.823,077	22.729
15	468.370,473 519.823,077	1	468.593,251 519.804,457	223.555

**** Lungimile segmentelor sunt determinate în planul de proiecţie Stereo 70 şi sunt rotunjite la 1 milimetru.**
***** Distanţa dintre puncte este formată din segmente cumulate ce sunt mai mici decât valoarea 1 milimetru.**

Neutilizabil în circuitul civil

DATE DESPRE IMOBILUL NR. 4409

Oficiul de Cadastru şi Publicitate Imobiliară SIBIU
Biroul de Cadastru şi Publicitate Imobiliară Medias

A. Partea I. Descrierea imobilului

TEREN Necunoscut

Adresa: Loc. Valchid, Jud. Sibiu

Nr. Crt	Nr cadastral Nr. topografic	Suprafaţa* (mp)	Observaţii / Referinţe
A1		4.000	Sector cadastral:82 Teren neimprejmuit;

B. Partea II. Proprietari şi acte

Inscrieri privitoare la dreptul de proprietate şi alte drepturi reale		Referinţe
/		
Act Administrativ nr. 358/31, din 13/01/1993 emis de CJSDPAT SIBIU;		
B1	Intabulare, drept de PROPRIETATE, Legea 18/1991, dobandit prin Reconstituire, cota actuala 1/1, cota initiala 1/1	A1
	1) **MATEI IOAN**	

C. Partea III. SARCINI .

Inscrieri privind dezmembramintele dreptului de proprietate, drepturi reale de garanţie şi sarcini	Referinţe
NU SUNT	

Neutilizabil în circuitul civil

Anexa Nr. 1 La Partea I

Teren

Nr cadastral	Suprafaţa (mp)*	Observaţii / Referinţe
	4.000	

* Suprafaţa este determinată in planul de proiecţie Stereo 70.

DETALII LINIARE IMOBIL

Date referitoare la teren

Crt	Categorie folosinţă	Intra vilan	Suprafaţa (mp)	Tarla	Parcelă	Nr. topo	Observaţii / Referinţe
1	arabil	DA	22	77	1871/1	-	
2	arabil	NU	3.978	77	1871/1	-	

Lungime Segmente

1) Valorile lungimilor segmentelor sunt obţinute din proiecţie în plan.

Punct început	X / Y	Punct sfârşit	X / Y	Lungime segment (** (m)
1	468.372,346 519.363,034	2	468.412,273 519.346,793	43.104
2	468.412,273 519.346,793	3	468.434,218 519.335,69	24.594
3	468.434,218 519.335,69	4	468.462,607 519.332,73	28.543
4	468.462,607 519.332,73	5	468.480,308 519.335,539	17.922

Document care conţine date cu caracter personal, protejat de prevederile Regulamentului (UE) nr. 679/2016 şi Legii 190/2018

Punct început	X / Y	Punct sfârşit	X / Y	Lungime segment (** (m)
5	468.480,308 519.335,539	6	468.496,533 519.340,791	17.054
6	468.496,533 519.340,791	7	468.562,589 519.348,104	66.46
7	468.562,589 519.348,104	8	468.561,315 519.359,997	11.961
8	468.561,315 519.359,997	9	468.550,753 519.358,51	10.666
9	468.550,753 519.358,51	10	468.514,64 519.354,047	36.388
10	468.514,64 519.354,047	11	468.494,266 519.353,211	20.391
11	468.494,266 519.353,211	12	468.461,724 519.361,504	33.582
12	468.461,724 519.361,504	13	468.436,131 519.367,482	26.282
13	468.436,131 519.367,482	14	468.395,051 519.380,194	43.002
14	468.395,051 519.380,194	15	468.390,615 519.381,423	4.603
15	468.390,615 519.381,423	16	468.377,192 519.385,186	13.94
16	468.377,192 519.385,186	17	468.370,518 519.363,777	22.425
17	468.370,518 519.363,777	1	468.372,346 519.363,034	1.973

**** Lungimile segmentelor sunt determinate în planul de proiecţie Stereo 70 şi sunt rotunjite la 1 milimetru.**
***** Distanţa dintre puncte este formată din segmente cumulate ce sunt mai mici decât valoarea 1 milimetru.**

Neutilizabil în circuitul civil

DATE DESPRE IMOBILUL NR. 4410

Oficiul de Cadastru şi Publicitate Imobiliară SIBIU
Biroul de Cadastru şi Publicitate Imobiliară Medias

A. Partea I. Descrierea imobilului

TEREN Extravilan

Adresa: Jud. Sibiu

Nr. Crt	Nr cadastral Nr. topografic	Suprafaţa* (mp)	Observaţii / Referinţe
A1		13.135	Sector cadastral:82 Teren neimprejmuit;

B. Partea II. Proprietari şi acte

Inscrieri privitoare la dreptul de proprietate şi alte drepturi reale		Referinţe
/		
Act Administrativ nr. 346/31, din 12/01/1993 emis de CJSDPAT SIBIU;		
B1	Intabulare, drept de PROPRIETATE, Legea 18/1991, dobandit prin Reconstituire, cota actuala 1/1, cota initiala 1/1	A1
	1) **FĂGĂRĂŞAN DORIŢA** 2) **CUCEA NICOLAE**	

C. Partea III. SARCINI .

Inscrieri privind dezmembramintele dreptului de proprietate, drepturi reale de garanţie şi sarcini	Referinţe
NU SUNT	

Neutilizabil în circuitul civil

Anexa Nr. 1 La Partea I

Teren

Nr cadastral	Suprafaţa (mp)*	Observaţii / Referinţe
	13.135	

* Suprafaţa este determinată in planul de proiecţie Stereo 70.

DETALII LINIARE IMOBIL

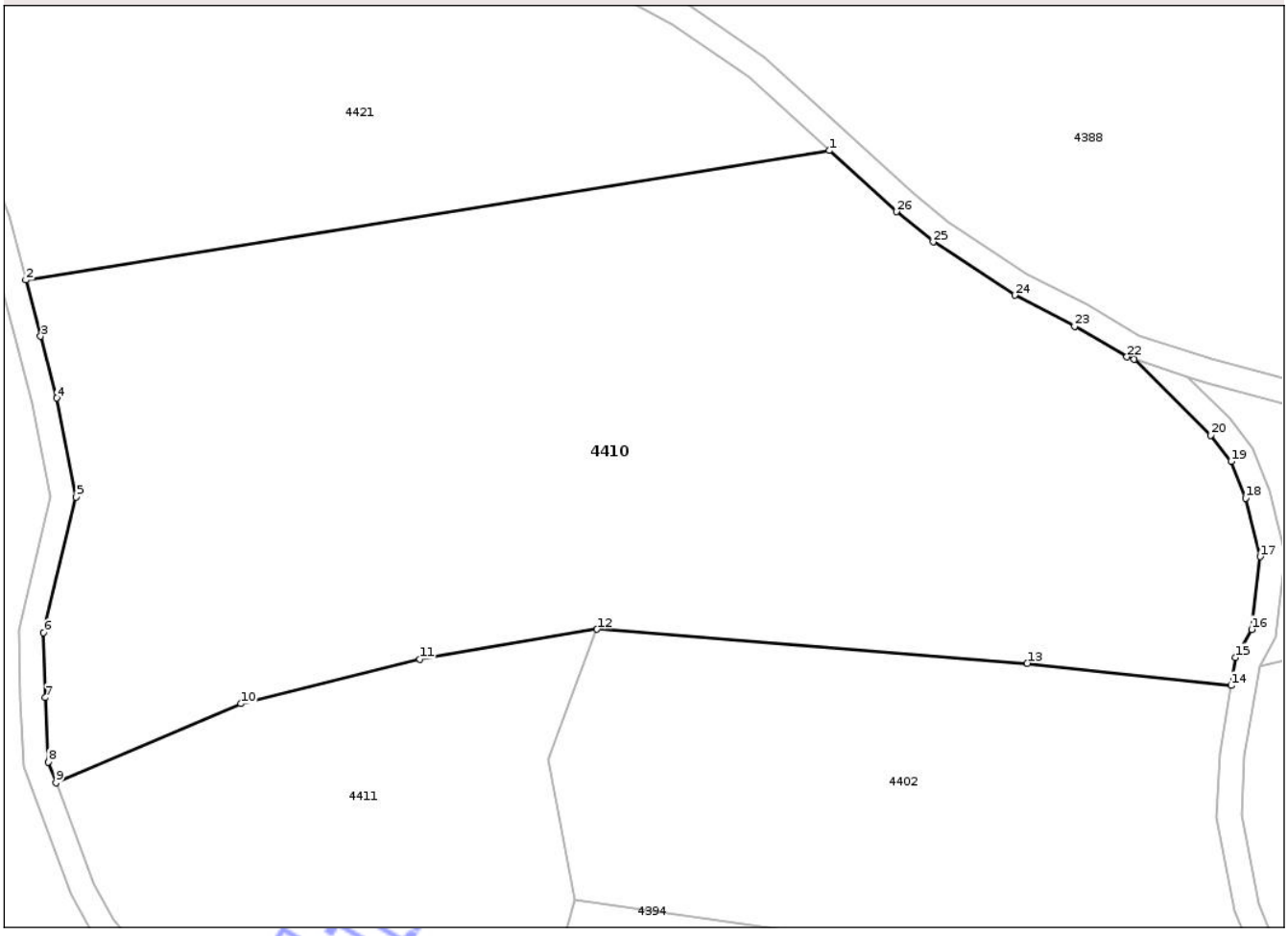

Date referitoare la teren

Crt	Categorie folosinţă	Intra vilan	Suprafaţa (mp)	Tarla	Parcelă	Nr. topo	Observaţii / Referinţe
1	faneata	NU	13.135	77	1906/14/1	-	Număr parcelă 1906/14 greșit în TP; Imobilul este străbătut de drum, de aceea se dezmembrează în 2 imobile astfel: imobilul 1 - ID 4410 în suprafață de 13135 mp, imobilul 2 - ID 4387 în suprafață de 565 mp, însumând o suprafață totală de 13700 mp.

Lungime Segmente

1) Valorile lungimilor segmentelor sunt obţinute din proiecţie în plan.

Punct început	X / Y	Punct sfârşit	X / Y	Lungime segment (** (m)
1	468.440,299 519.186,332	2	468.311,127 519.165,553	130.833
3	468.313,507 519.156,515	4	468.316,041 519.146,585	10.248

Punct început	X / Y	Punct sfârşit	X / Y	Lungime segment (** (m)
2	468.311,127 519.165,553	3	468.313,507 519.156,515	9.346
4	468.316,041 519.146,585	5	468.319,225 519.130,675	16.225

Document care conține date cu caracter personal, protejat de prevederile Regulamentului (UE) nr. 679/2016 și Legii 190/2018

Punct început	X / Y	Punct sfârşit	X / Y	Lungime segment (** (m)
5	468.319,225 519.130,675	6	468.313,991 519.108,909	22.386
7	468.314,244 519.098,487	8	468.314,715 519.088,181	10.317
9	468.315,964 519.084,87	10	468.345,693 519.097,518	32.308
11	468.374,469 519.104,671	12	468.402,963 519.109,489	28.898
13	468.472,094 519.103,992	14	468.504,861 519.100,436	32.959
15	468.505,626 519.104,951	16	468.508,2 519.109,435	5.17
17	468.509,569 519.121,131	18	468.507,231 519.130,523	9.679
19	468.504,869 519.136,427	20	468.501,641 519.140,642	5.309
21	468.489,315 519.152,811	22	468.488,139 519.153,198	1.238
23	468.479,749 519.158,134	24	468.470,087 519.163,12	10.873
25	468.456,975 519.171,668	26	468.451,067 519.176,533	7.653

Punct început	X / Y	Punct sfârşit	X / Y	Lungime segment (** (m)
6	468.313,991 519.108,909	7	468.314,244 519.098,487	10.425
8	468.314,715 519.088,181	9	468.315,964 519.084,87	3.539
10	468.345,693 519.097,518	11	468.374,469 519.104,671	29.652
12	468.402,963 519.109,489	13	468.472,094 519.103,992	69.349
14	468.504,861 519.100,436	15	468.505,626 519.104,951	4.579
16	468.508,2 519.109,435	17	468.509,569 519.121,131	11.776
18	468.507,231 519.130,523	19	468.504,869 519.136,427	6.359
20	468.501,641 519.140,642	21	468.489,315 519.152,811	17.321
22	468.488,139 519.153,198	23	468.479,749 519.158,134	9.734
24	468.470,087 519.163,12	25	468.456,975 519.171,668	15.652
26	468.451,067 519.176,533	1	468.440,299 519.186,332	14.559

**** Lungimile segmentelor sunt determinate în planul de proiecţie Stereo 70 şi sunt rotunjite la 1 milimetru.**
***** Distanţa dintre puncte este formată din segmente cumulate ce sunt mai mici decât valoarea 1 milimetru.**

Neutilizabil în circuitul civil

DATE DESPRE IMOBILUL NR. 4412

Oficiul de Cadastru şi Publicitate Imobiliară SIBIU
Biroul de Cadastru şi Publicitate Imobiliară Medias

A. Partea I. Descrierea imobilului

TEREN Extravilan

Adresa: Jud. Sibiu

Nr. Crt	Nr cadastral Nr. topografic	Suprafaţa* (mp)	Observaţii / Referinţe
A1		7.000	Sector cadastral:82 Teren neimprejmuit;

B. Partea II. Proprietari şi acte

Inscrieri privitoare la dreptul de proprietate şi alte drepturi reale		Referinţe
/		
Act Administrativ nr. 2060/31, din 22/11/2003 emis de CJSDPAT SIBIU;		
B1	Intabulare, drept de PROPRIETATE, Legea 18/1991, Legea 169/1997, Legea 1/2000, dobandit prin Reconstituire, cota actuala 1/1, cota initiala 1/1	A1
	1) **BADIU GHEORGHE**	

C. Partea III. SARCINI .

Inscrieri privind dezmembramintele dreptului de proprietate, drepturi reale de garanţie şi sarcini	Referinţe
NU SUNT	

Neutilizabil în circuitul civil

Anexa Nr. 1 La Partea I

Teren

Nr cadastral	Suprafaţa (mp)*	Observaţii / Referinţe
	7.000	

* Suprafaţa este determinată in planul de proiecţie Stereo 70.

DETALII LINIARE IMOBIL

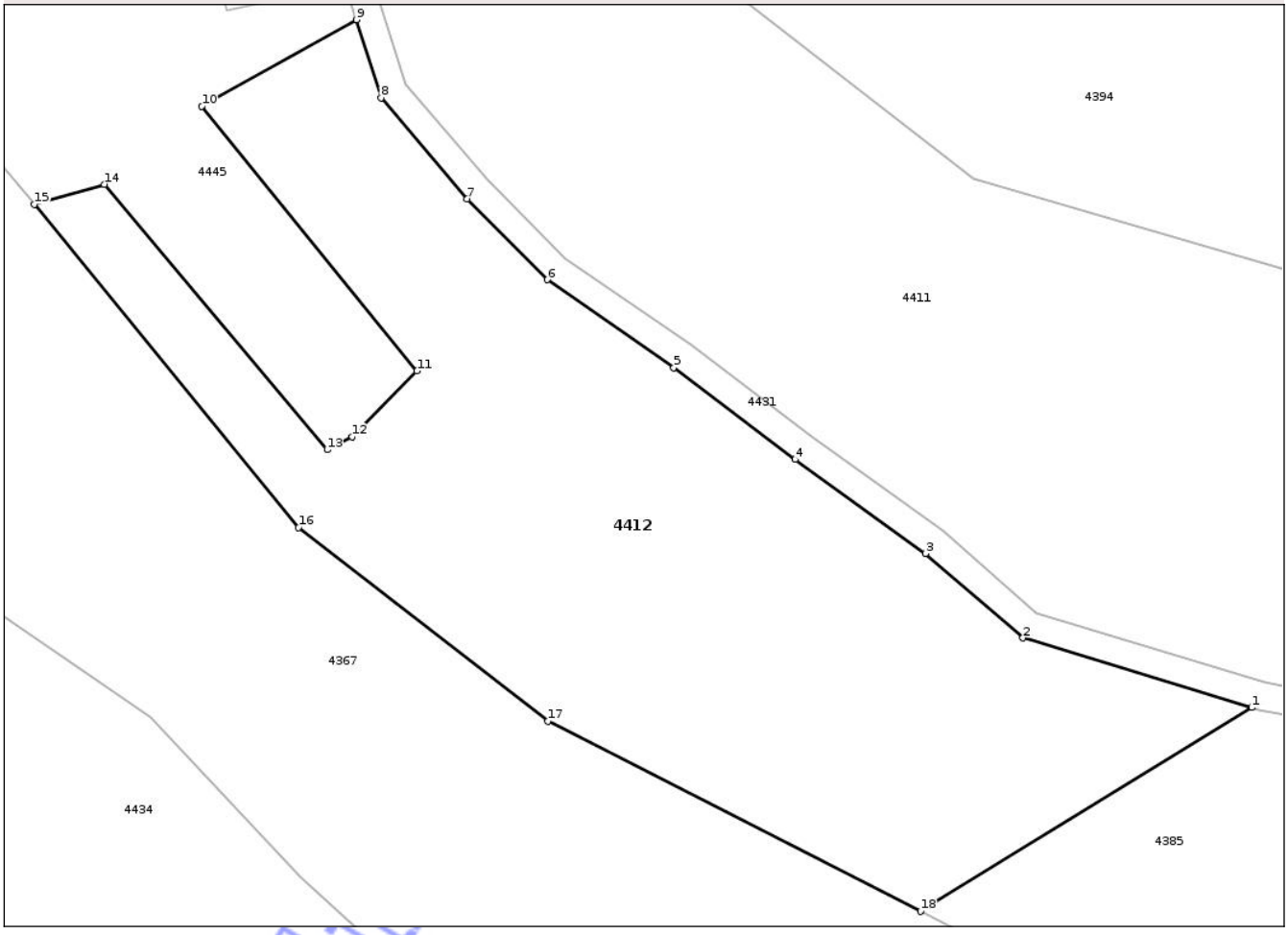

Date referitoare la teren

Crt	Categorie folosinţă	Intra vilan	Suprafaţa (mp)	Tarla	Parcelă	Nr. topo	Observaţii / Referinţe
1	altele	NU	7.000	77	1926	-	tarla 78 gresita in TP

Lungime Segmente
1) Valorile lungimilor segmentelor sunt obţinute din proiecţie în plan.

Punct început	X / Y	Punct sfârşit	X / Y	Lungime segment (** (m)
1	468.496,814 518.870,37	2	468.464,066 518.880,314	34.224
2	468.464,066 518.880,314	3	468.450,118 518.892,376	18.44
3	468.450,118 518.892,376	4	468.431,479 518.905,828	22.986
4	468.431,479 518.905,828	5	468.414,103 518.918,932	21.763
5	468.414,103 518.918,932	6	468.395,984 518.931,508	22.056

Document care conţine date cu caracter personal, protejat de prevederile Regulamentului (UE) nr. 679/2016 şi Legii 190/2018

Punct început	X / Y	Punct sfârşit	X / Y	Lungime segment (** (m)
6	468.395,984 518.931,508	7	468.384,518 518.943,026	16.252
7	468.384,518 518.943,026	8	468.372,202 518.957,495	19.001
8	468.372,202 518.957,495	9	468.368,662 518.968,663	11.716
9	468.368,662 518.968,663	10	468.346,56 518.956,315	25.317
10	468.346,56 518.956,315	11	468.377,333 518.918,467	48.78
11	468.377,333 518.918,467	12	468.368,081 518.909,04	13.209
12	468.368,081 518.909,04	13	468.364,492 518.907,207	4.03
13	468.364,492 518.907,207	14	468.332,588 518.945,146	49.57
14	468.332,588 518.945,146	15	468.322,592 518.942,276	10.4
15	468.322,592 518.942,276	16	468.360,404 518.896,08	59.698
16	468.360,404 518.896,08	17	468.396,065 518.868,401	45.142
17	468.396,065 518.868,401	18	468.449,4 518.841,224	59.86
18	468.449,4 518.841,224	1	468.496,814 518.870,37	55.656

**** Lungimile segmentelor sunt determinate în planul de proiecţie Stereo 70 şi sunt rotunjite la 1 milimetru.**
***** Distanţa dintre puncte este formată din segmente cumulate ce sunt mai mici decât valoarea 1 milimetru.**

Neutilizabil în circuitul civil

DATE DESPRE IMOBILUL NR. 4413

Oficiul de Cadastru şi Publicitate Imobiliară SIBIU
Biroul de Cadastru şi Publicitate Imobiliară Medias

A. Partea I. Descrierea imobilului

TEREN Extravilan

Adresa: Jud. Sibiu

Nr. Crt	Nr cadastral Nr. topografic	Suprafaţa* (mp)	Observaţii / Referinţe
A1		9.500	Sector cadastral:74 Teren neimprejmuit;

B. Partea II. Proprietari şi acte

Inscrieri privitoare la dreptul de proprietate şi alte drepturi reale		Referinţe
/		
Act Administrativ nr. 349/31, din 12/01/1993 emis de CJSDPAT SIBIU;		
B1	Intabulare, drept de PROPRIETATE, Legea 18/1991, dobandit prin Reconstituire, cota actuala 1/1, cota initiala 1/1	A1
	1) **ROTAR EUGENIA** DEFUNCT:Da 2) **ROTAR VIRGIL**	

C. Partea III. SARCINI .

Inscrieri privind dezmembramintele dreptului de proprietate, drepturi reale de garanţie şi sarcini	Referinţe
NU SUNT	

Neutilizabil în circuitul civil

Anexa Nr. 1 La Partea I

Teren

Nr cadastral	Suprafaţa (mp)*	Observaţii / Referinţe
	9.500	

* Suprafaţa este determinată in planul de proiecţie Stereo 70.

DETALII LINIARE IMOBIL

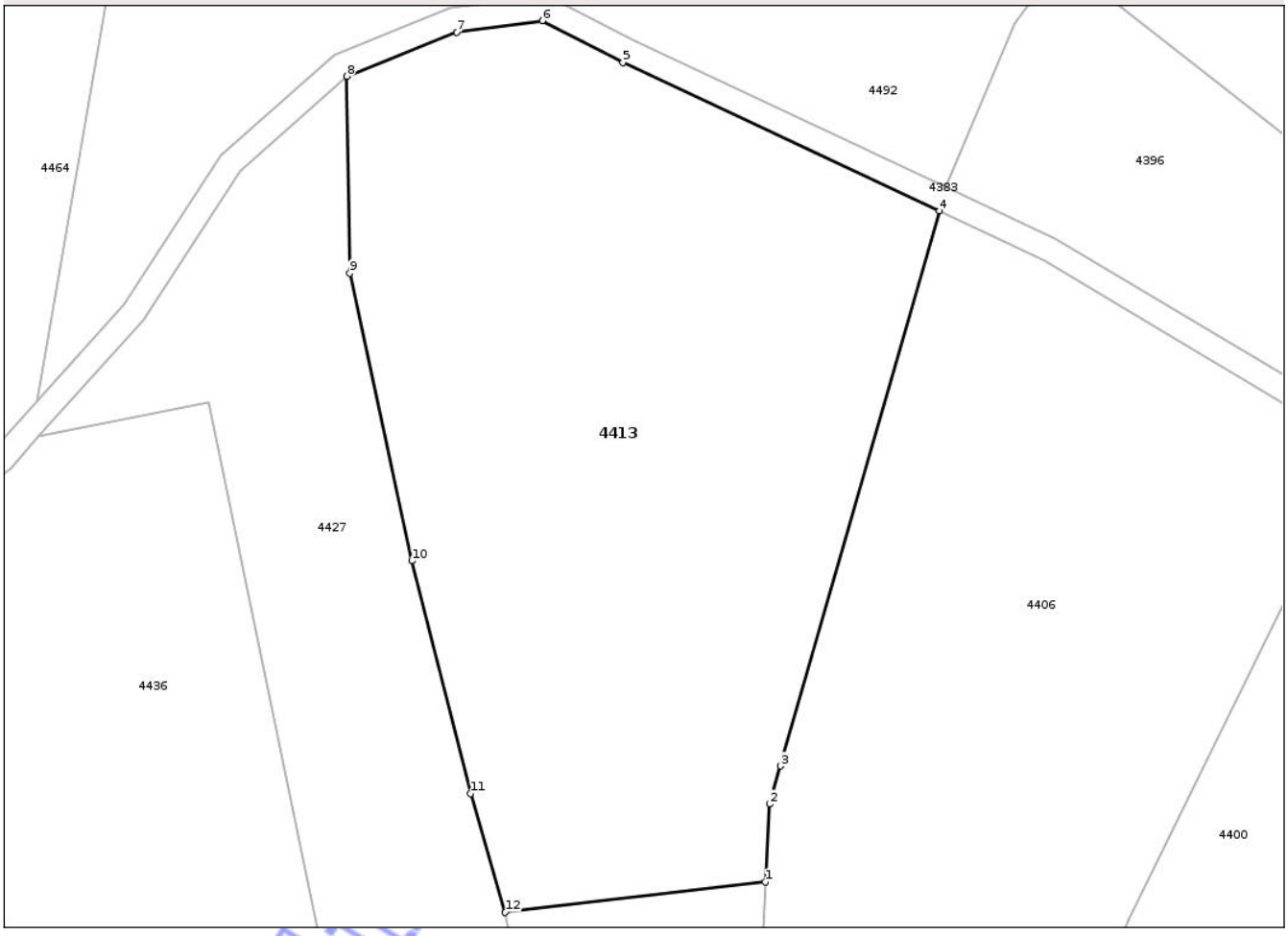

Date referitoare la teren

Crt	Categorie folosinţă	Intra vilan	Suprafaţa (mp)	Tarla	Parcelă	Nr. topo	Observaţii / Referinţe
1	faneata	NU	9.500	76	1820/6	-	nr. tarla 66 greșit în TP

Lungime Segmente
1) Valorile lungimilor segmentelor sunt obţinute din proiecţie în plan.

Punct început	X / Y	Punct sfârşit	X / Y	Lungime segment (** (m)
1	468.404,507 520.369,512	2	468.405,183 520.382,068	12.574
2	468.405,183 520.382,068	3	468.406,948 520.388,232	6.412
3	468.406,948 520.388,232	4	468.432,625 520.477,878	93.251
4	468.432,625 520.477,878	5	468.381,471 520.501,84	56.488
5	468.381,471 520.501,84	6	468.368,46 520.508,596	14.66

Document care conţine date cu caracter personal, protejat de prevederile Regulamentului (UE) nr. 679/2016 şi Legii 190/2018

Punct început	X / Y	Punct sfârşit	X / Y	Lungime segment (** (m)
6	468.368,46 520.508,596	7	468.354,633 520.506,762	13.948
7	468.354,633 520.506,762	8	468.336,864 520.499,634	19.145
8	468.336,864 520.499,634	9	468.337,322 520.467,828	31.809
9	468.337,322 520.467,828	10	468.347,359 520.421,379	47.521
10	468.347,359 520.421,379	11	468.356,898 520.383,801	38.77
11	468.356,898 520.383,801	12	468.362,465 520.364,604	19.988
12	468.362,465 520.364,604	1	468.404,507 520.369,512	42.328

**** Lungimile segmentelor sunt determinate în planul de proiecţie Stereo 70 şi sunt rotunjite la 1 milimetru.**
***** Distanţa dintre puncte este formată din segmente cumulate ce sunt mai mici decât valoarea 1 milimetru.**

Neutilizabil in circuitul civil

DATE DESPRE IMOBILUL NR. 4406

Oficiul de Cadastru şi Publicitate Imobiliară SIBIU
Biroul de Cadastru şi Publicitate Imobiliară Medias

A. Partea I. Descrierea imobilului

TEREN Extravilan

Adresa: Jud. Sibiu

Nr. Crt	Nr cadastral Nr. topografic	Suprafaţa* (mp)	Observaţii / Referinţe
A1		11.257	Sector cadastral:74 Teren neimprejmuit;

B. Partea II. Proprietari şi acte

Inscrieri privitoare la dreptul de proprietate şi alte drepturi reale		Referinţe
/		
Act Administrativ nr. 283/31, din 05/01/1993 emis de CJSDPAT SIBIU;		
B1	Intabulare, drept de PROPRIETATE, Legea 18/1991, dobandit prin Reconstituire, cota actuala 1/1, cota initiala 1/1	A1
	1) **CRISTEA MARIOARA** 2) **CHELEMEN ILEANA** 3) **COLDEA VASILE**	

C. Partea III. SARCINI .

Inscrieri privind dezmembramintele dreptului de proprietate, drepturi reale de garanţie şi sarcini	Referinţe
NU SUNT	

Neutilizabil în circuitul civil

Anexa Nr. 1 La Partea I

Teren

Nr cadastral	Suprafaţa (mp)*	Observaţii / Referinţe
	11.257	

* Suprafaţa este determinată in planul de proiecţie Stereo 70.

DETALII LINIARE IMOBIL

Date referitoare la teren

Crt	Categorie folosință	Intra vilan	Suprafaţa (mp)	Tarla	Parcelă	Nr. topo	Observaţii / Referinţe
1	faneata	NU	11.257	76	1388/5/1	-	Număr tarla 66 greșit în TP; Număr parcelă 1388/5 greșit în TP; Imobilul este străbătut de drum, de aceea se dezmembrează în 2 imobile astfel: imobilul 1 - ID 4406 în suprafață de 11257 mp, imobilul 2 - ID 4396 în suprafață de 2743 mp, însumând o suprafață totală de 14000 mp., nr. tarla 66 greșit în TP.

Lungime Segmente

1) Valorile lungimilor segmentelor sunt obţinute din proiecţie în plan.

Punct început	X / Y	Punct sfârşit	X / Y	Lungime segment (** (m)
1	468.425,858 520.252,127	2	468.429,043 520.253,77	3.584
2	468.429,043 520.253,77	3	468.453,496 520.266,386	27.516

Document care conține date cu caracter personal, protejat de prevederile Regulamentului (UE) nr. 679/2016 și Legii 190/2018

Punct început	X / Y	Punct sfârşit	X / Y	Lungime segment (** (m)
3	468.453,496 520.266,386	4	468.444,836 520.289,766	24.932
4	468.444,836 520.289,766	5	468.446,516 520.322,44	32.717
5	468.446,516 520.322,44	6	468.463,295 520.363,647	44.492
6	468.463,295 520.363,647	7	468.500,473 520.439,377	84.364
7	468.500,473 520.439,377	8	468.449,641 520.469,907	59.296
8	468.449,641 520.469,907	9	468.432,625 520.477,878	18.79
9	468.432,625 520.477,878	10	468.406,948 520.388,232	93.251
10	468.406,948 520.388,232	11	468.405,183 520.382,068	6.412
11	468.405,183 520.382,068	12	468.404,507 520.369,512	12.574
12	468.404,507 520.369,512	13	468.402,604 520.334,134	35.429
13	468.402,604 520.334,134	14	468.409,449 520.298,668	36.121
14	468.409,449 520.298,668	1	468.425,858 520.252,127	49.349

**** Lungimile segmentelor sunt determinate în planul de proiecţie Stereo 70 şi sunt rotunjite la 1 milimetru.**
***** Distanţa dintre puncte este formată din segmente cumulate ce sunt mai mici decât valoarea 1 milimetru.**

Neutilizabil în circuitul civil

DATE DESPRE IMOBILUL NR. 4408

Oficiul de Cadastru şi Publicitate Imobiliară SIBIU
Biroul de Cadastru şi Publicitate Imobiliară Medias

A. Partea I. Descrierea imobilului

TEREN Extravilan

Adresa: Jud. Sibiu

Nr. Crt	Nr cadastral Nr. topografic	Suprafaţa* (mp)	Observaţii / Referinţe
A1		2.000	Sector cadastral:82 Teren neimprejmuit;

B. Partea II. Proprietari şi acte

Inscrieri privitoare la dreptul de proprietate şi alte drepturi reale		Referinţe
/		
Act Administrativ nr. 341/31, din 11/01/1993 emis de CJSDPAT SIBIU;		
B1	Intabulare, drept de PROPRIETATE, Legea 18/1991, dobandit prin Reconstituire, cota actuala 1/1, cota initiala 1/1	A1
	1) **BĂIEŞ ION** 2) **AVRAM ANA**	

C. Partea III. SARCINI .

Inscrieri privind dezmembramintele dreptului de proprietate, drepturi reale de garanţie şi sarcini	Referinţe
NU SUNT	

Neutilizabil în circuitul civil

Anexa Nr. 1 La Partea I

Teren

Nr cadastral	Suprafaţa (mp)*	Observaţii / Referinţe
	2.000	

* Suprafaţa este determinată in planul de proiecţie Stereo 70.

DETALII LINIARE IMOBIL

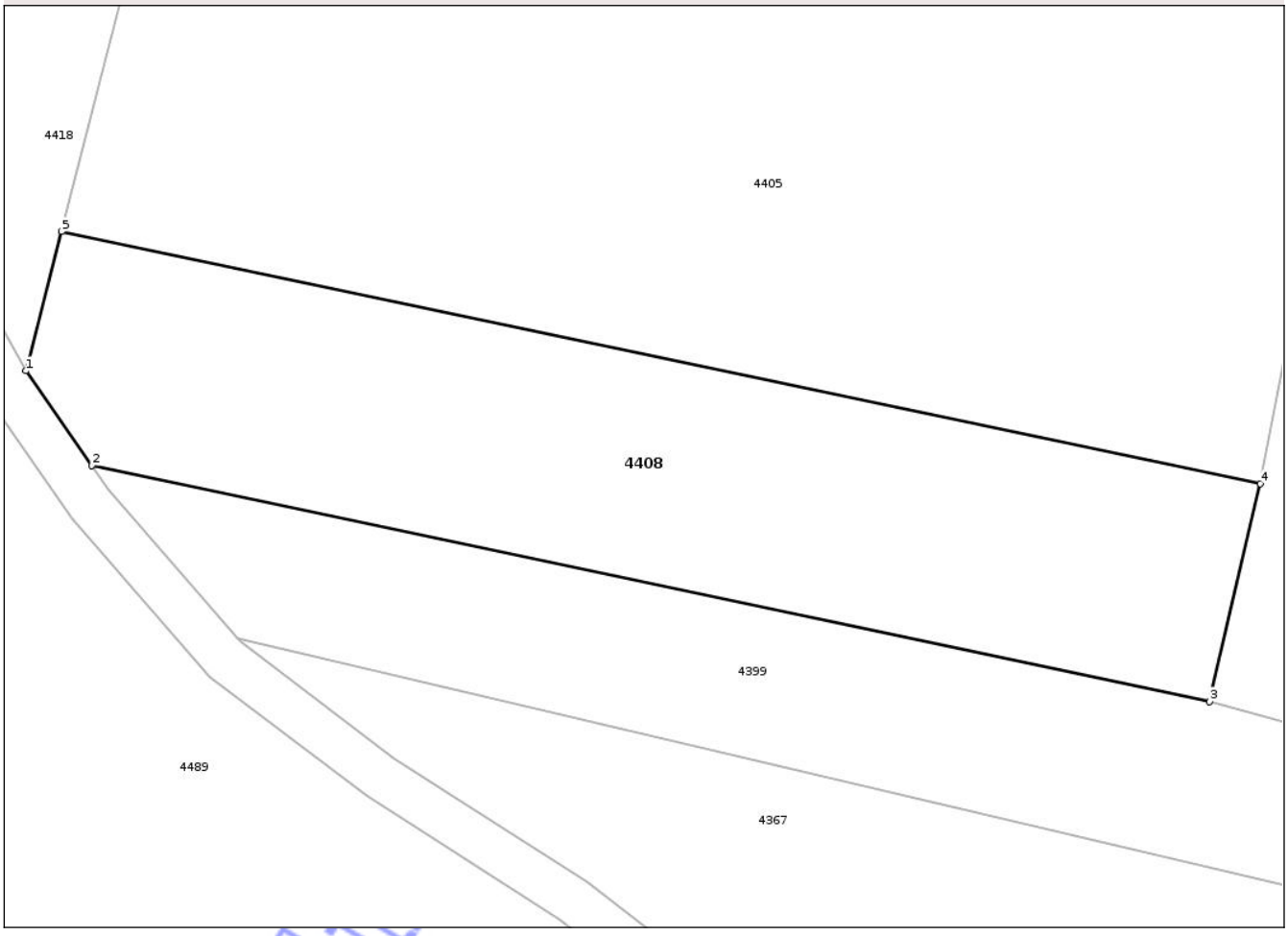

Date referitoare la teren

Crt	Categorie folosinţă	Intra vilan	Suprafaţa (mp)	Tarla	Parcelă	Nr. topo	Observaţii / Referinţe
1	arabil	NU	2.000	77	1940/15	-	

Lungime Segmente
1) Valorile lungimilor segmentelor sunt obţinute din proiecţie în plan.

Punct început	X / Y	Punct sfârşit	X / Y	Lungime segment (** (m)
1	468.376,118 518.683,169	2	468.381,786 518.675,029	9.919
2	468.381,786 518.675,029	3	468.477,995 518.654,763	98.32
3	468.477,995 518.654,763	4	468.482,356 518.673,481	19.219
4	468.482,356 518.673,481	5	468.379,184 518.695,135	105.42
5	468.379,184 518.695,135	1	468.376,118 518.683,169	12.353

Document care conţine date cu caracter personal, protejat de prevederile Regulamentului (UE) nr. 679/2016 şi Legii 190/2018

**** Lungimile segmentelor sunt determinate în planul de proiecţie Stereo 70 şi sunt rotunjite la 1 milimetru.**
***** Distanţa dintre puncte este formată din segmente cumulate ce sunt mai mici decât valoarea 1 milimetru.**

Neutilizabil in circuitul civil

DATE DESPRE IMOBILUL NR. 4411

Oficiul de Cadastru şi Publicitate Imobiliară SIBIU
Biroul de Cadastru şi Publicitate Imobiliară Medias

A. Partea I. Descrierea imobilului

TEREN Extravilan

Adresa: Jud. Sibiu

Nr. Crt	Nr cadastral Nr. topografic	Suprafaţa* (mp)	Observaţii / Referinţe
A1		22.451	Sector cadastral:82 Teren neimprejmuit;

B. Partea II. Proprietari şi acte

Inscrieri privitoare la dreptul de proprietate şi alte drepturi reale		Referinţe
/		
Act Administrativ nr. 5466, din 15/12/2025 emis de PRIMĂRIA COMUNIE HOGHILAG;		
B1	Inscrierea posesiei, drept de PROPRIETATE, dobandit prin Lege, cota actuala 1/1, cota initiala 1/1	A1
	1) **NEIDENTIFICAT NEIDENTIFICAT**	
Act Normativ nr. 7, din 13/03/1996 emis de PARLAMENTUL ROMÂNIEI;		
B2	se notează menţiunea de proprietar neidentificat, rezerva comisiei locale de fond funciar	A1

C. Partea III. SARCINI .

Inscrieri privind dezmembramintele dreptului de proprietate, drepturi reale de garanţie şi sarcini	Referinţe
NU SUNT	

Neutilizabil în circuitul civil

Anexa Nr. 1 La Partea I

Teren

Nr cadastral	Suprafaţa (mp)*	Observaţii / Referinţe
	22.451	

* Suprafaţa este determinată in planul de proiecţie Stereo 70.

DETALII LINIARE IMOBIL

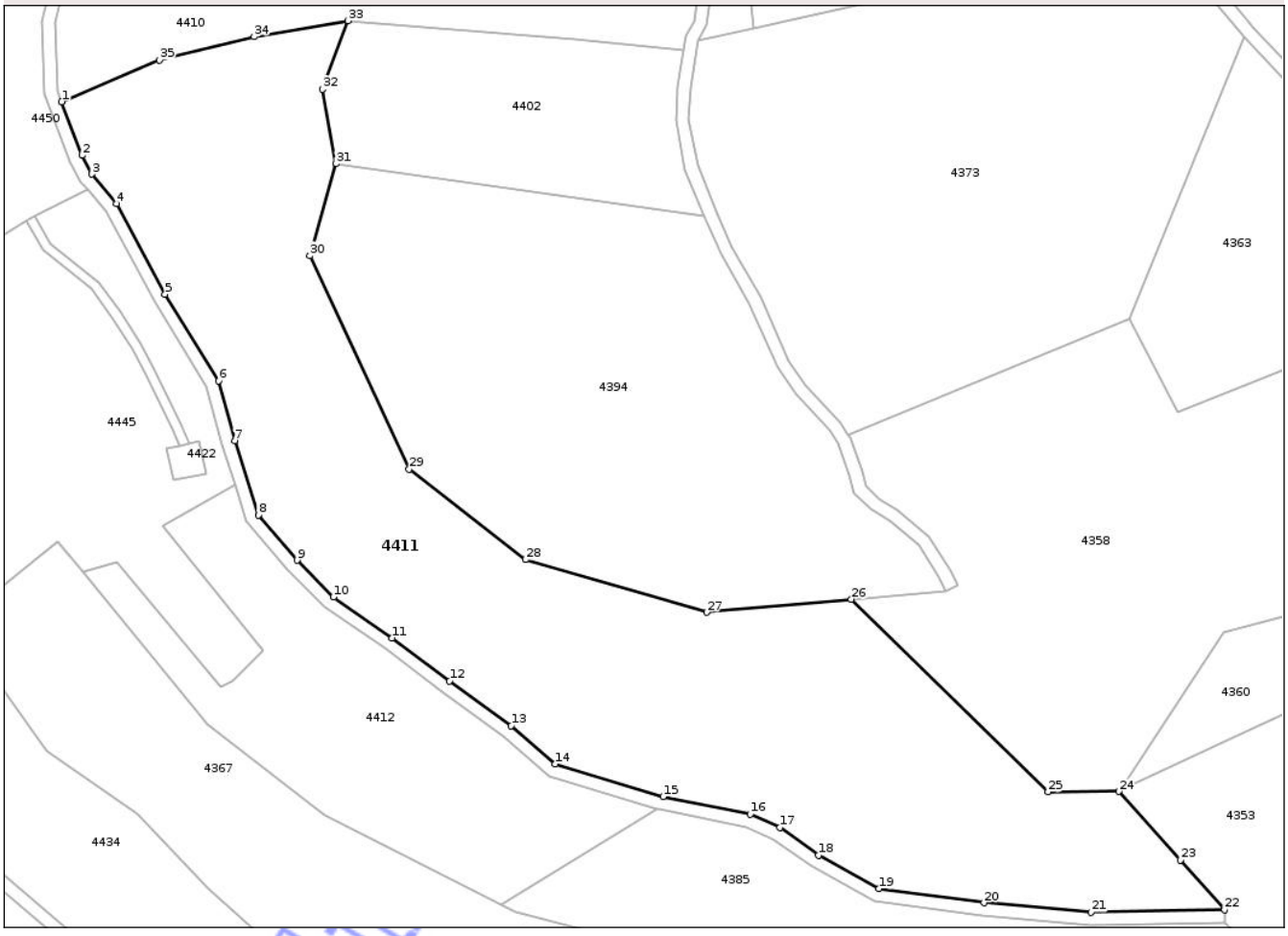

Date referitoare la teren

Crt	Categorie folosinţă	Intra vilan	Suprafaţa (mp)	Tarla	Parcelă	Nr. topo	Observaţii / Referinţe
1	faneata	NU	22.451	77	1899/2, 1911,1912	-	

Lungime Segmente

1) Valorile lungimilor segmentelor sunt obţinute din proiecţie în plan.

Punct început	X / Y	Punct sfârşit	X / Y	Lungime segment (** (m)
1	468.315,964 519.084,87	2	468.322,103 519.068,592	17.397
3	468.325,153 519.062,93	4	468.332,723 519.053,913	11.773
5	468.347,436 519.026,469	6	468.363,658 519.000,15	30.917
7	468.368,605 518.982,082	8	468.375,771 518.959,473	23.717
9	468.387,463 518.945,737	10	468.398,563 518.934,587	15.733

Punct început	X / Y	Punct sfârşit	X / Y	Lungime segment (** (m)
2	468.322,103 519.068,592	3	468.325,153 519.062,93	6.431
4	468.332,723 519.053,913	5	468.347,436 519.026,469	31.139
6	468.363,658 519.000,15	7	468.368,605 518.982,082	18.733
8	468.375,771 518.959,473	9	468.387,463 518.945,737	18.038
10	468.398,563 518.934,587	11	468.416,448 518.922,173	21.771

Document care conţine date cu caracter personal, protejat de prevederile Regulamentului (UE) nr. 679/2016 şi Legii 190/2018

Punct început	X / Y	Punct sfârşit	X / Y	Lungime segment (** (m)
11	468.416,448 518.922,173	12	468.433,854 518.909,047	21.8
13	468.452,601 518.895,517	14	468.466,04 518.883,895	17.767
15	468.498,728 518.873,97	16	468.525,257 518.868,686	27.05
17	468.534,314 518.864,663	18	468.546,004 518.856,267	14.393
19	468.564,272 518.846,078	20	468.596,276 518.841,775	32.292
21	468.628,883 518.838,886	22	468.669,362 518.839,711	40.487
23	468.655,938 518.854,715	24	468.637,259 518.875,592	28.013
25	468.615,724 518.875,45	26	468.555,931 518.933,928	83.635
27	468.511,99 518.929,94	28	468.457,002 518.945,937	57.268
29	468.421,544 518.973,421	30	468.391,427 519.038,157	71.399
31	468.399,336 519.066,091	32	468.395,175 519.088,668	22.957
33	468.402,963 519.109,489	34	468.374,469 519.104,671	28.898
35	468.345,693 519.097,518	1	468.315,964 519.084,87	32.308

Punct început	X / Y	Punct sfârşit	X / Y	Lungime segment (** (m)
12	468.433,854 518.909,047	13	468.452,601 518.895,517	23.119
14	468.466,04 518.883,895	15	468.498,728 518.873,97	34.162
16	468.525,257 518.868,686	17	468.534,314 518.864,663	9.91
18	468.546,004 518.856,267	19	468.564,272 518.846,078	20.917
20	468.596,276 518.841,775	21	468.628,883 518.838,886	32.735
22	468.669,362 518.839,711	23	468.655,938 518.854,715	20.133
24	468.637,259 518.875,592	25	468.615,724 518.875,45	21.535
26	468.555,931 518.933,928	27	468.511,99 518.929,94	44.122
28	468.457,002 518.945,937	29	468.421,544 518.973,421	44.862
30	468.391,427 519.038,157	31	468.399,336 519.066,091	29.032
32	468.395,175 519.088,668	33	468.402,963 519.109,489	22.23
34	468.374,469 519.104,671	35	468.345,693 519.097,518	29.652

**** Lungimile segmentelor sunt determinate în planul de proiecţie Stereo 70 şi sunt rotunjite la 1 milimetru.**
***** Distanţa dintre puncte este formată din segmente cumulate ce sunt mai mici decât valoarea 1 milimetru.**

Neutilizabil în circuitul civil

DATE DESPRE IMOBILUL NR. 4414

Oficiul de Cadastru şi Publicitate Imobiliară SIBIU
Biroul de Cadastru şi Publicitate Imobiliară Medias

A. Partea I. Descrierea imobilului

TEREN Extravilan

Adresa: Jud. Sibiu

Nr. Crt	Nr cadastral Nr. topografic	Suprafaţa* (mp)	Observaţii / Referinţe
A1		5.000	Sector cadastral:74 Teren neimprejmuit;

B. Partea II. Proprietari şi acte

Inscrieri privitoare la dreptul de proprietate şi alte drepturi reale		Referinţe
/		
Act Administrativ nr. 353/31, din 13/01/1993 emis de CJSDPAT SIBIU;		
B1	Intabulare, drept de PROPRIETATE, Legea 18/1991, dobandit prin Reconstituire, cota actuala 1/1, cota initiala 1/1	A1
	1) **DUMBREAN ION**	

C. Partea III. SARCINI .

Inscrieri privind dezmembramintele dreptului de proprietate, drepturi reale de garanţie şi sarcini	Referinţe
NU SUNT	

Neutilizabil în circuitul civil

Anexa Nr. 1 La Partea I

Teren

Nr cadastral	Suprafaţa (mp)*	Observaţii / Referinţe
	5.000	

* Suprafaţa este determinată in planul de proiecţie Stereo 70.

DETALII LINIARE IMOBIL

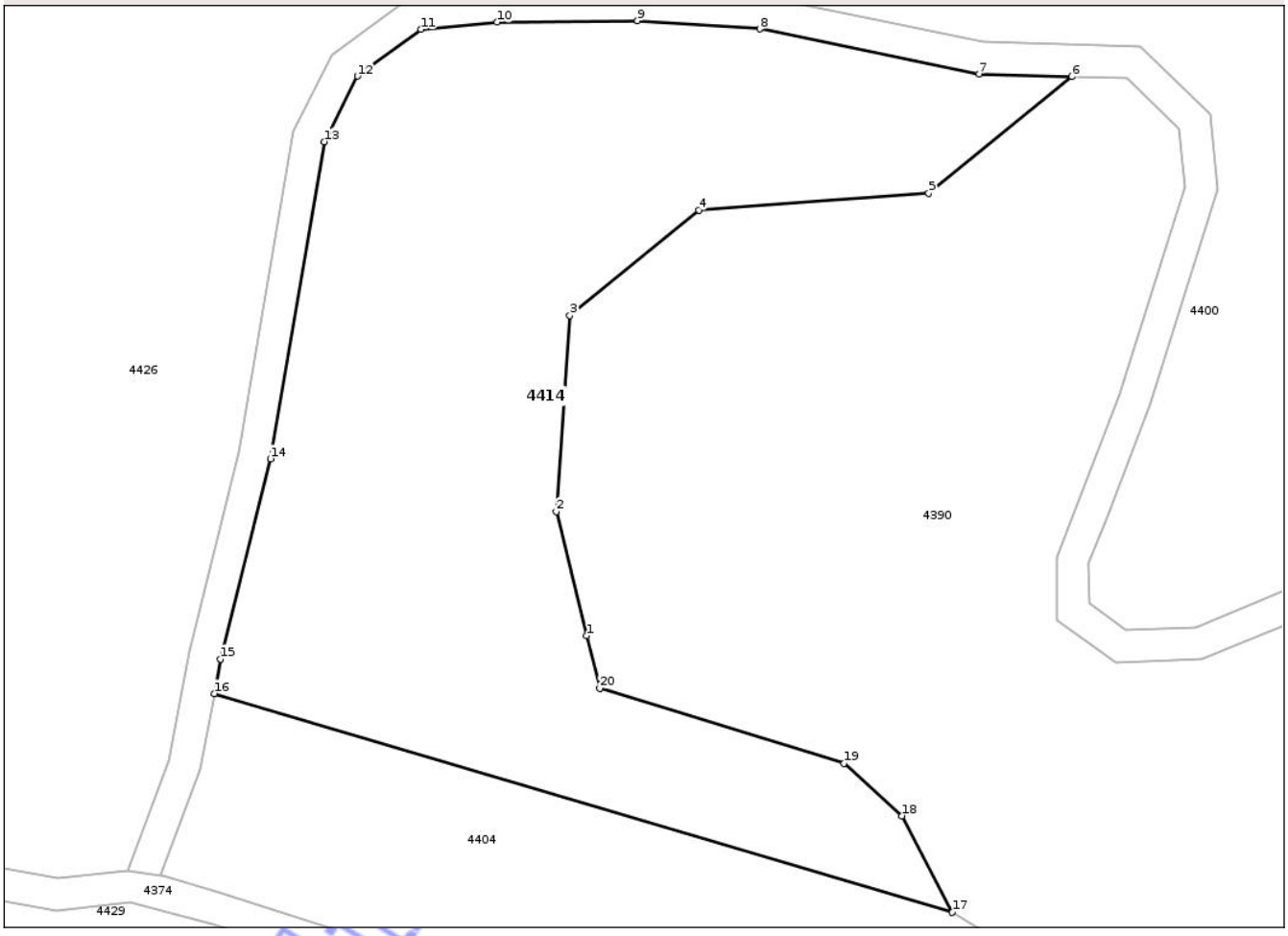

Date referitoare la teren

Crt	Categorie folosinţă	Intra vilan	Suprafaţa (mp)	Tarla	Parcelă	Nr. topo	Observaţii / Referinţe
1	faneata	NU	5.000	76	1828/12	-	

Lungime Segmente
1) Valorile lungimilor segmentelor sunt obţinute din proiecţie în plan.

Punct început	X / Y	Punct sfârşit	X / Y	Lungime segment (** (m)
1	468.403,745 520.051,078	2	468.399,958 520.066,503	15.883
2	468.399,958 520.066,503	3	468.401,645 520.090,851	24.406
3	468.401,645 520.090,851	4	468.417,671 520.103,954	20.701
4	468.417,671 520.103,954	5	468.446,255 520.106,022	28.659
5	468.446,255 520.106,022	6	468.464,076 520.120,496	22.958

Document care conţine date cu caracter personal, protejat de prevederile Regulamentului (UE) nr. 679/2016 şi Legii 190/2018

Punct început	X / Y	Punct sfârşit	X / Y	Lungime segment (** (m)
6	468.464,076 520.120,496	7	468.452,536 520.120,871	11.546
7	468.452,536 520.120,871	8	468.425,255 520.126,454	27.846
8	468.425,255 520.126,454	9	468.410,053 520.127,462	15.235
9	468.410,053 520.127,462	10	468.392,562 520.127,302	17.492
10	468.392,562 520.127,302	11	468.383,124 520.126,403	9.481
11	468.383,124 520.126,403	12	468.375,241 520.120,584	9.798
12	468.375,241 520.120,584	13	468.371,079 520.112,438	9.148
13	468.371,079 520.112,438	14	468.364,413 520.073,065	39.933
14	468.364,413 520.073,065	15	468.358,209 520.048,192	25.635
15	468.358,209 520.048,192	16	468.357,401 520.043,884	4.383
16	468.357,401 520.043,884	17	468.449,187 520.016,727	95.719
17	468.449,187 520.016,727	18	468.442,946 520.028,705	13.506
18	468.442,946 520.028,705	19	468.435,716 520.035,214	9.728
19	468.435,716 520.035,214	20	468.405,35 520.044,539	31.766
20	468.405,35 520.044,539	1	468.403,745 520.051,078	6.733

**** Lungimile segmentelor sunt determinate în planul de proiecţie Stereo 70 şi sunt rotunjite la 1 milimetru.**
***** Distanţa dintre puncte este formată din segmente cumulate ce sunt mai mici decât valoarea 1 milimetru.**

Neutilizabil în circuitul civil

DATE DESPRE IMOBILUL NR. 4415

Oficiul de Cadastru şi Publicitate Imobiliară SIBIU
Biroul de Cadastru şi Publicitate Imobiliară Medias

A. Partea I. Descrierea imobilului

TEREN Extravilan

Adresa: Jud. Sibiu

Nr. Crt	Nr cadastral Nr. topografic	Suprafaţa* (mp)	Observaţii / Referinţe
A1		98.009	Sector cadastral:70 Teren neimprejmuit;

B. Partea II. Proprietari şi acte

Inscrieri privitoare la dreptul de proprietate şi alte drepturi reale		Referinţe
/		
Act Administrativ nr. 5466, din 15/12/2025 emis de PRIMĂRIA COMUNIE HOGHILAG;		
B1	Inscrierea posesiei, drept de PROPRIETATE, dobandit prin Lege, cota actuala 1/1, cota initiala 1/1	A1
	1) **NEIDENTIFICAT NEIDENTIFICAT**	
Act Normativ nr. 7, din 13/03/1996 emis de PARLAMENTUL ROMÂNIEI;		
B2	se notează menţiunea de proprietar neidentificat, rezerva comisiei locale de fond funciar	A1

C. Partea III. SARCINI .

Inscrieri privind dezmembramintele dreptului de proprietate, drepturi reale de garanţie şi sarcini	Referinţe
NU SUNT	

Neutilizabil în circuitul civil

Anexa Nr. 1 La Partea I

Teren

Nr cadastral	Suprafaţa (mp)*	Observaţii / Referinţe
	98.009	

* Suprafaţa este determinată in planul de proiecţie Stereo 70.

DETALII LINIARE IMOBIL

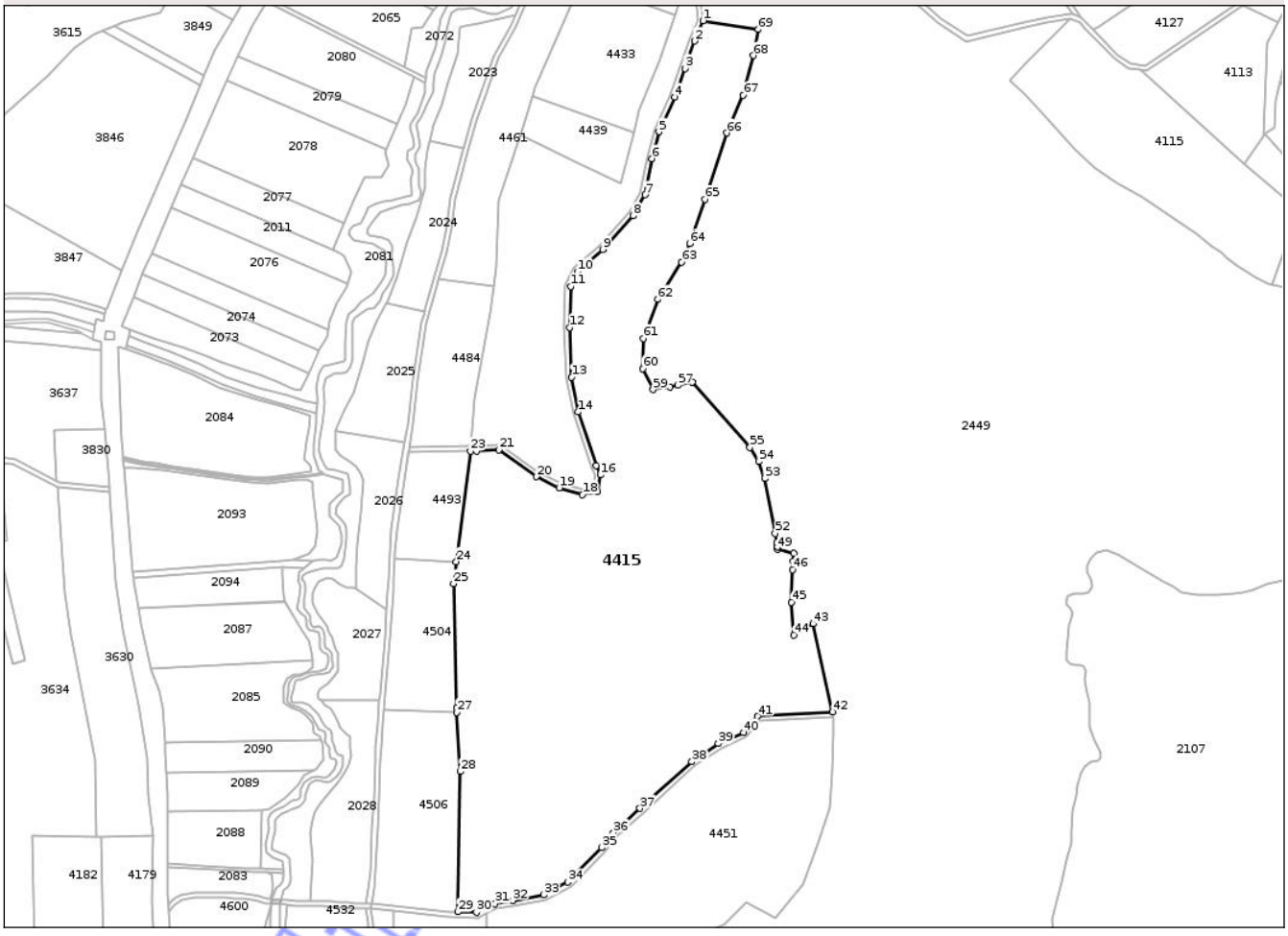

Date referitoare la teren

Crt	Categorie folosinţă	Intra vilan	Suprafaţa (mp)	Tarla	Parcelă	Nr. topo	Observaţii / Referinţe
1	arabil	NU	27.336	66	1417,1418,1419,1420,1421,1422,14231424,	-	
2	fânețe (F) - fânețe cu tufărișuri și mărăcinișuri	NU	12.245	66	1408,1412,1414,1418	-	
3	arabil	NU	58.428	66	1407,1409,1410,1411,1413	-	

Lungime Segmente

1) Valorile lungimilor segmentelor sunt obţinute din proiecţie în plan.

Punct început	X / Y	Punct sfârşit	X / Y	Lungime segment
1	468.398,354 521.767,674	2	468.391,727 521.751,529	17.452
2	468.391,727 521.751,529	3	468.384,04 521.729,818	23.032
3	468.384,04 521.729,818	4	468.375,766 521.707,317	23.974

Neutilizat

Punct început	X / Y	Punct sfârşit	X / Y	Lungime segment
4	468.375,766 521.707,317	5	468.363,317 521.679,719	30.276
7	468.352,32 521.629,833	8	468.342,989 521.613,097	19.161
10	468.298,784 521.568,873	11	468.293,325 521.557,121	12.958
13	468.294,092 521.485,361	14	468.299,223 521.457,79	28.044
16	468.316,962 521.408,002	17	468.314,416 521.394,731	13.513
19	468.284,212 521.397,633	20	468.266,012 521.406,533	20.26
22	468.218,75 521.426,954	23	468.213,896 521.426,855	4.855
25	468.200,494 521.321,825	26	468.202,951 521.223,673	98.183
28	468.205,604 521.173,035	29	468.204,026 521.061,892	111.154
31	468.233,272 521.068,528	32	468.247,334 521.070,922	14.264
34	468.291,19 521.085,483	35	468.317,786 521.112,876	38.18
37	468.348,267 521.143,85	38	468.389,472 521.180,832	55.367
40	468.430,362 521.204,001	41	468.441,533 521.216,709	16.92
43	468.485,496 521.290,094	44	468.470,122 521.281,101	17.811
46	468.469,387 521.332,97	47	468.469,772 521.339,38	6.422
49	468.457,433 521.349,299	50	468.457,232 521.351,25	1.961
52	468.455,525 521.361,668	53	468.447,24 521.405,235	44.348
55	468.435,507 521.429,698	56	468.390,005 521.481,497	68.946
58	468.371,989 521.477,63	59	468.358,711 521.475,562	13.438
61	468.351,252 521.516,117	62	468.362,352 521.546,898	32.721
64	468.387,723 521.591,259	65	468.399,686 521.626,093	36.831
67	468.430,171 521.708,528	68	468.438,382 521.740,095	32.617

Punct început	X / Y	Punct sfârşit	X / Y	Lungime segment
5	468.363,317 521.679,719	6	468.357,851 521.658,533	21.88
8	468.342,989 521.613,097	9	468.318,828 521.586,531	35.91
11	468.293,325 521.557,121	12	468.292,449 521.524,719	32.414
14	468.299,223 521.457,79	15	468.313,859 521.415,457	44.792
17	468.314,416 521.394,731	18	468.302,799 521.392,41	11.847
20	468.266,012 521.406,533	21	468.236,291 521.427,719	36.499
23	468.213,896 521.426,855	24	468.202,72 521.339,27	88.295
26	468.202,951 521.223,673	27	468.203,148 521.219,913	3.765
29	468.204,026 521.061,892	30	468.218,687 521.061,496	14.666
32	468.247,334 521.070,922	33	468.271,91 521.075,406	24.982
35	468.317,786 521.112,876	36	468.327,07 521.124,589	14.946
38	468.389,472 521.180,832	39	468.410,479 521.195,168	25.433
41	468.441,533 521.216,709	42	468.501,061 521.220,247	59.633
44	468.470,122 521.281,101	45	468.468,567 521.307,173	26.118
47	468.469,772 521.339,38	48	468.470,23 521.345,856	6.492
50	468.457,232 521.351,25	51	468.456,899 521.354,446	3.213
53	468.447,24 521.405,235	54	468.442,584 521.418,538	14.094
56	468.390,005 521.481,497	57	468.378,444 521.478,99	11.83
59	468.358,711 521.475,562	60	468.350,524 521.492,116	18.468
62	468.362,352 521.546,898	63	468.381,381 521.576,548	35.231
65	468.399,686 521.626,093	66	468.417,161 521.678,797	55.526
68	468.438,382 521.740,095	69	468.442,19 521.760,886	21.137

Punct început	X / Y	Punct sfârşit	X / Y	Lungime segment
6	468.357,851 521.658,533	7	468.352,32 521.629,833	29.228
9	468.318,828 521.586,531	10	468.298,784 521.568,873	26.713
12	468.292,449 521.524,719	13	468.294,092 521.485,361	39.392
15	468.313,859 521.415,457	16	468.316,962 521.408,002	8.075
18	468.302,799 521.392,41	19	468.284,212 521.397,633	19.307
21	468.236,291 521.427,719	22	468.218,75 521.426,954	17.558
24	468.202,72 521.339,27	25	468.200,494 521.321,825	17.586
27	468.203,148 521.219,913	28	468.205,604 521.173,035	46.942
30	468.218,687 521.061,496	31	468.233,272 521.068,528	16.192
33	468.271,91 521.075,406	34	468.291,19 521.085,483	21.755
36	468.327,07 521.124,589	37	468.348,267 521.143,85	28.641
39	468.410,479 521.195,168	40	468.430,362 521.204,001	21.757
42	468.501,061 521.220,247	43	468.485,496 521.290,094	71.56
45	468.468,567 521.307,173	46	468.469,387 521.332,97	25.81
48	468.470,23 521.345,856	49	468.457,433 521.349,299	13.252
51	468.456,899 521.354,446	52	468.455,525 521.361,668	7.352
54	468.442,584 521.418,538	55	468.435,507 521.429,698	13.215
57	468.378,444 521.478,99	58	468.371,989 521.477,63	6.597
60	468.350,524 521.492,116	61	468.351,252 521.516,117	24.012
63	468.381,381 521.576,548	64	468.387,723 521.591,259	16.02
66	468.417,161 521.678,797	67	468.430,171 521.708,528	32.453
69	468.442,19 521.760,886	1	468.398,354 521.767,674	44.358

**** Lungimile segmentelor sunt determinate în planul de proiecţie Stereo 70 şi sunt rotunjite la 1 milimetru.**
***** Distanţa dintre puncte este formată din segmente cumulate ce sunt mai mici decât valoarea 1 milimetru.**

Neautorizat Imagecad.md

DATE DESPRE IMOBILUL NR. 4416

Oficiul de Cadastru şi Publicitate Imobiliară SIBIU
Biroul de Cadastru şi Publicitate Imobiliară Medias

A. Partea I. Descrierea imobilului

TEREN Extravilan

Adresa: Jud. Sibiu

Nr. Crt	Nr cadastral Nr. topografic	Suprafaţa* (mp)	Observaţii / Referinţe
A1		1.676	Sector cadastral:82 Teren neimprejmuit;

B. Partea II. Proprietari şi acte

Inscrieri privitoare la dreptul de proprietate şi alte drepturi reale		Referinţe
/		
Act Administrativ nr. 5466, din 15/12/2025 emis de PRIMĂRIA COMUNIE HOGHILAG;		
B1	Inscrierea posesiei, drept de PROPRIETATE, dobandit prin Lege, cota actuala 1/1, cota initiala 1/1	A1
	1) **NEIDENTIFICAT NEIDENTIFICAT**	
Act Normativ nr. 7, din 13/03/1996 emis de PARLAMENTUL ROMÂNIEI;		
B2	se notează menţiunea de proprietar neidentificat, rezerva comisiei locale de fond funciar	A1

C. Partea III. SARCINI .

Inscrieri privind dezmembramintele dreptului de proprietate, drepturi reale de garanţie şi sarcini	Referinţe
NU SUNT	

Neutilizabil în circuitul civil

Anexa Nr. 1 La Partea I

Teren

Nr cadastral	Suprafaţa (mp)*	Observaţii / Referinţe
	1.676	

* Suprafaţa este determinată in planul de proiecţie Stereo 70.

DETALII LINIARE IMOBIL

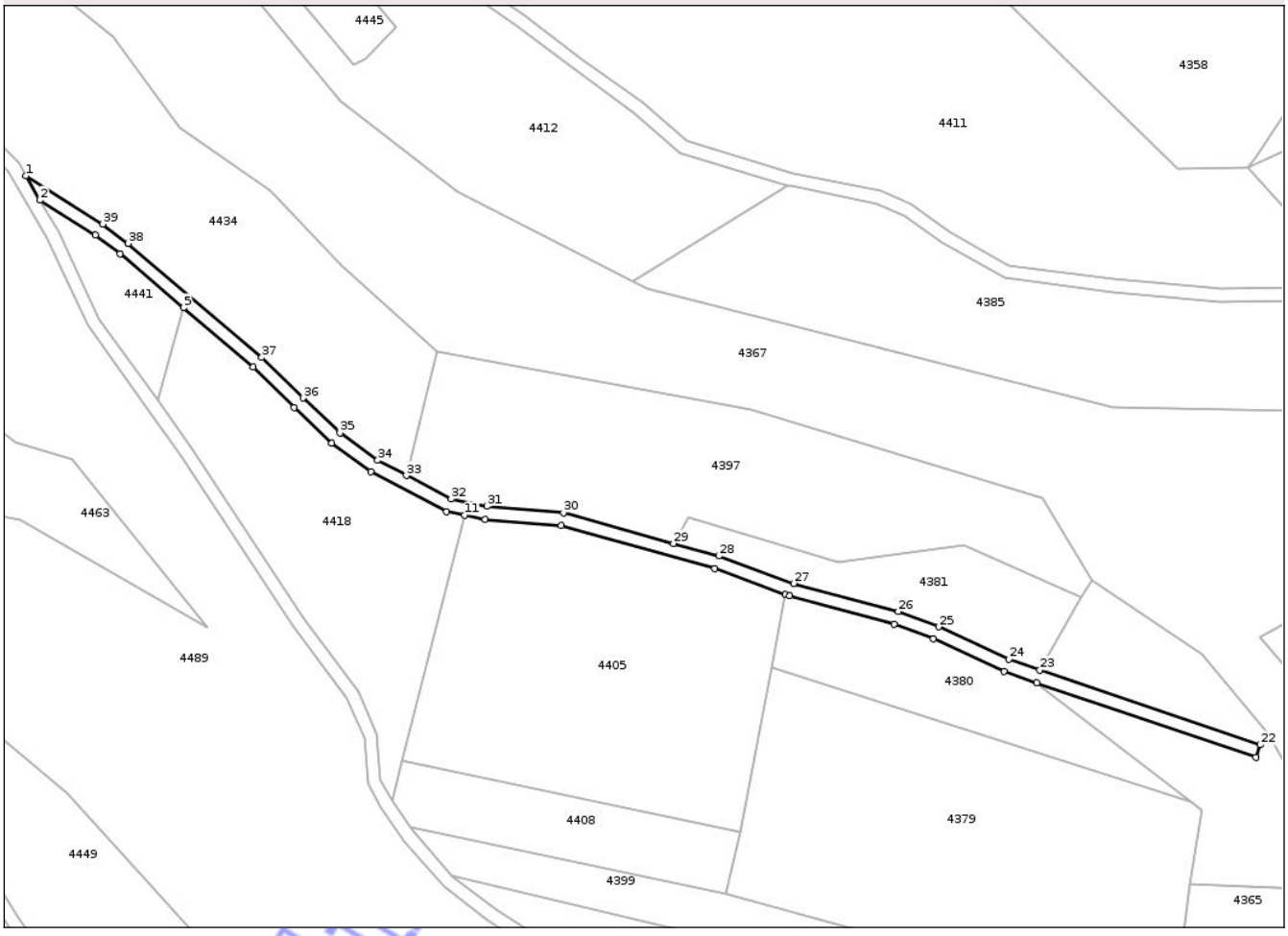

Date referitoare la teren

Crt	Categorie folosinţă	Intra vilan	Suprafaţa (mp)	Tarla	Parcelă	Nr. topo	Observaţii / Referinţe
1	arabil	NU	1.676	77	1936	-	

Lungime Segmente

1) Valorile lungimilor segmentelor sunt obţinute din proiecţie în plan.

Punct început	X / Y	Punct sfârşit	X / Y	Lungime segment (** (m)
1	468.264,538 518.873,245	2	468.268,859 518.865,825	8.586
3	468.285,74 518.855,271	4	468.293,251 518.849,556	9.438
5	468.312,562 518.833,056	6	468.333,722 518.814,976	27.832
7	468.346,288 518.802,7	8	468.357,751 518.791,882	15.762
9	468.369,693 518.783,211	10	468.392,839 518.771,041	26.15

Punct început	X / Y	Punct sfârşit	X / Y	Lungime segment (** (m)
2	468.268,859 518.865,825	3	468.285,74 518.855,271	19.909
4	468.293,251 518.849,556	5	468.312,562 518.833,056	25.4
6	468.333,722 518.814,976	7	468.346,288 518.802,7	17.567
8	468.357,751 518.791,882	9	468.369,693 518.783,211	14.758
10	468.392,839 518.771,041	11	468.398,353 518.769,932	5.624

Document care conţine date cu caracter personal, protejat de prevederile Regulamentului (UE) nr. 679/2016 şi Legii 190/2018

Punct început	X / Y	Punct sfârşit	X / Y	Lungime segment (** (m)
11	468.398,353 518.769,932	12	468.404,499 518.768,696	6.269
13	468.427,726 518.766,688	14	468.474,541 518.753,666	48.592
15	468.496,162 518.745,777	16	468.497,371 518.745,336	1.287
17	468.529,263 518.736,768	18	468.541,239 518.732,225	12.809
19	468.562,729 518.722,323	20	468.572,771 518.718,915	10.605
21	468.639,594 518.696,237	22	468.640,88 518.700,025	4.0
23	468.573,697 518.722,825	24	468.564,213 518.726,043	10.015
25	468.542,787 518.735,916	26	468.530,495 518.740,579	13.147
27	468.498,578 518.749,154	28	468.475,764 518.757,478	24.285
29	468.461,939 518.761,323	30	468.428,441 518.770,641	34.77
31	468.405,068 518.772,662	32	468.394,191 518.774,849	11.095
33	468.380,541 518.782,027	34	468.371,81 518.786,618	9.864
35	468.360,309 518.794,968	36	468.349,059 518.805,586	15.469
37	468.336,422 518.817,931	38	468.295,763 518.852,671	53.479
39	468.288,017 518.858,565	1	468.264,538 518.873,245	27.691

Punct început	X / Y	Punct sfârşit	X / Y	Lungime segment (** (m)
12	468.404,499 518.768,696	13	468.427,726 518.766,688	23.314
14	468.474,541 518.753,666	15	468.496,162 518.745,777	23.015
16	468.497,371 518.745,336	17	468.529,263 518.736,768	33.023
18	468.541,239 518.732,225	19	468.562,729 518.722,323	23.662
20	468.572,771 518.718,915	21	468.639,594 518.696,237	70.566
22	468.640,88 518.700,025	23	468.573,697 518.722,825	70.946
24	468.564,213 518.726,043	25	468.542,787 518.735,916	23.591
26	468.530,495 518.740,579	27	468.498,578 518.749,154	33.049
28	468.475,764 518.757,478	29	468.461,939 518.761,323	14.35
30	468.428,441 518.770,641	31	468.405,068 518.772,662	23.46
32	468.394,191 518.774,849	33	468.380,541 518.782,027	15.422
34	468.371,81 518.786,618	35	468.360,309 518.794,968	14.213
36	468.349,059 518.805,586	37	468.336,422 518.817,931	17.666
38	468.295,763 518.852,671	39	468.288,017 518.858,565	9.733

**** Lungimile segmentelor sunt determinate în planul de proiecţie Stereo 70 şi sunt rotunjite la 1 milimetru.**
***** Distanţa dintre puncte este formată din segmente cumulate ce sunt mai mici decât valoarea 1 milimetru.**

Neutilizabil în circuitul civil

DATE DESPRE IMOBILUL NR. 4417

Oficiul de Cadastru şi Publicitate Imobiliară SIBIU
Biroul de Cadastru şi Publicitate Imobiliară Medias

A. Partea I. Descrierea imobilului

TEREN Extravilan

Adresa: Jud. Sibiu

Nr. Crt	Nr cadastral Nr. topografic	Suprafaţa* (mp)	Observaţii / Referinţe
A1		5.615	Sector cadastral:70 Teren neimprejmuit;

B. Partea II. Proprietari şi acte

Inscrieri privitoare la dreptul de proprietate şi alte drepturi reale		Referinţe
/		
Act Administrativ nr. 5466, din 15/12/2025 emis de PRIMĂRIA COMUNIE HOGHILAG;		
B1	Inscrierea posesiei, drept de PROPRIETATE, dobandit prin Lege, cota actuala 1/1, cota initiala 1/1	A1
	1) **NEIDENTIFICAT NEIDENTIFICAT**	
Act Normativ nr. 7, din 13/03/1996 emis de PARLAMENTUL ROMÂNIEI;		
B2	se notează menţiunea de proprietar neidentificat, rezerva comisiei locale de fond funciar	A1

C. Partea III. SARCINI .

Inscrieri privind dezmembramintele dreptului de proprietate, drepturi reale de garanţie şi sarcini	Referinţe
NU SUNT	

Neutilizabil în circuitul civil

Anexa Nr. 1 La Partea I

Teren

Nr cadastral	Suprafaţa (mp)*	Observaţii / Referinţe
	5.615	

* Suprafaţa este determinată in planul de proiecţie Stereo 70.

DETALII LINIARE IMOBIL

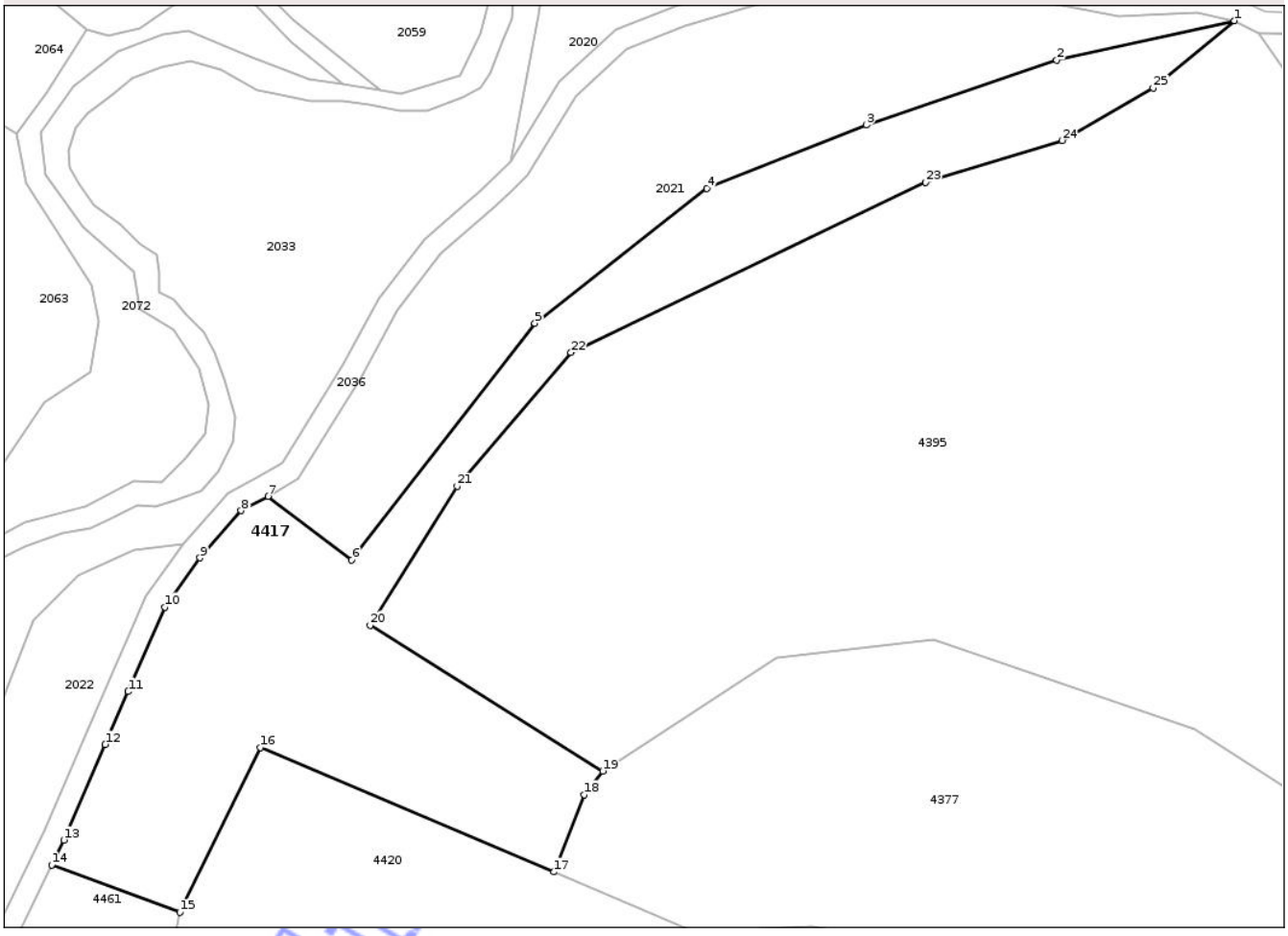

Date referitoare la teren

Crt	Categorie folosinţă	Intra vilan	Suprafaţa (mp)	Tarla	Parcelă	Nr. topo	Observaţii / Referinţe
1	faneata	NU	5.615	66	1430/1	-	

Lungime Segmente

1) Valorile lungimilor segmentelor sunt obţinute din proiecţie în plan.

Punct început	X / Y	Punct sfârşit	X / Y	Lungime segment (** (m)
1	468.514,039 522.025,21	2	468.481,24 522.017,947	33.594
3	468.446,094 522.005,988	4	468.416,664 521.994,31	31.662
5	468.384,991 521.969,492	6	468.351,183 521.925,887	55.176
7	468.335,745 521.937,601	8	468.330,816 521.934,955	5.594
9	468.323,203 521.926,25	10	468.316,734 521.917,161	11.156

Punct început	X / Y	Punct sfârşit	X / Y	Lungime segment (** (m)
2	468.481,24 522.017,947	3	468.446,094 522.005,988	37.125
4	468.416,664 521.994,31	5	468.384,991 521.969,492	40.238
6	468.351,183 521.925,887	7	468.335,745 521.937,601	19.379
8	468.330,816 521.934,955	9	468.323,203 521.926,25	11.564
10	468.316,734 521.917,161	11	468.309,973 521.901,638	16.931

Document care conţine date cu caracter personal, protejat de prevederile Regulamentului (UE) nr. 679/2016 şi Legii 190/2018

Punct început	X / Y	Punct sfârşit	X / Y	Lungime segment (** (m)
11	468.309,973 521.901,638	12	468.305,73 521.891,899	10.623
13	468.298,09 521.874,286	14	468.295,848 521.869,688	5.115
15	468.319,485 521.860,956	16	468.334,377 521.891,318	33.817
17	468.388,516 521.868,422	18	468.394,049 521.882,64	15.257
19	468.397,505 521.886,981	20	468.354,599 521.913,846	50.623
21	468.370,626 521.939,442	22	468.391,63 521.964,079	32.375
23	468.457,086 521.995,438	24	468.482,192 522.003,143	26.262
25	468.499,05 522.012,82	1	468.514,039 522.025,21	19.447

Punct început	X / Y	Punct sfârşit	X / Y	Lungime segment (** (m)
12	468.305,73 521.891,899	13	468.298,09 521.874,286	19.199
14	468.295,848 521.869,688	15	468.319,485 521.860,956	25.198
16	468.334,377 521.891,318	17	468.388,516 521.868,422	58.781
18	468.394,049 521.882,64	19	468.397,505 521.886,981	5.549
20	468.354,599 521.913,846	21	468.370,626 521.939,442	30.2
22	468.391,63 521.964,079	23	468.457,086 521.995,438	72.58
24	468.482,192 522.003,143	25	468.499,05 522.012,82	19.438

**** Lungimile segmentelor sunt determinate în planul de proiecţie Stereo 70 şi sunt rotunjite la 1 milimetru.**
***** Distanţa dintre puncte este formată din segmente cumulate ce sunt mai mici decât valoarea 1 milimetru.**

Neutilizabil in circuitul civil

DATE DESPRE IMOBILUL NR. 4418

Oficiul de Cadastru şi Publicitate Imobiliară SIBIU
Biroul de Cadastru şi Publicitate Imobiliară Medias

A. Partea I. Descrierea imobilului

TEREN Extravilan

Adresa: Jud. Sibiu

Nr. Crt	Nr cadastral Nr. topografic	Suprafaţa* (mp)	Observaţii / Referinţe
A1		5.000	Sector cadastral:82 Teren neimprejmuit;

B. Partea II. Proprietari şi acte

Inscrieri privitoare la dreptul de proprietate şi alte drepturi reale		Referinţe
/		
Act Administrativ nr. 237/31, din 23/12/1992 emis de CJSDPAT SIBIU;		
B1	Intabulare, drept de PROPRIETATELegea 18/1991, dobandit prin Reconstituire, cota actuala 1/1, cota initiala 1/1	A1
	1) **GRANCEA N. ARGENTINA**	

C. Partea III. SARCINI .

Inscrieri privind dezmembramintele dreptului de proprietate, drepturi reale de garanţie şi sarcini	Referinţe
NU SUNT	

Neutilizabil în circuitul civil

Anexa Nr. 1 La Partea I

Teren

Nr cadastral	Suprafaţa (mp)*	Observaţii / Referinţe
	5.000	

* Suprafaţa este determinată in planul de proiecţie Stereo 70.

DETALII LINIARE IMOBIL

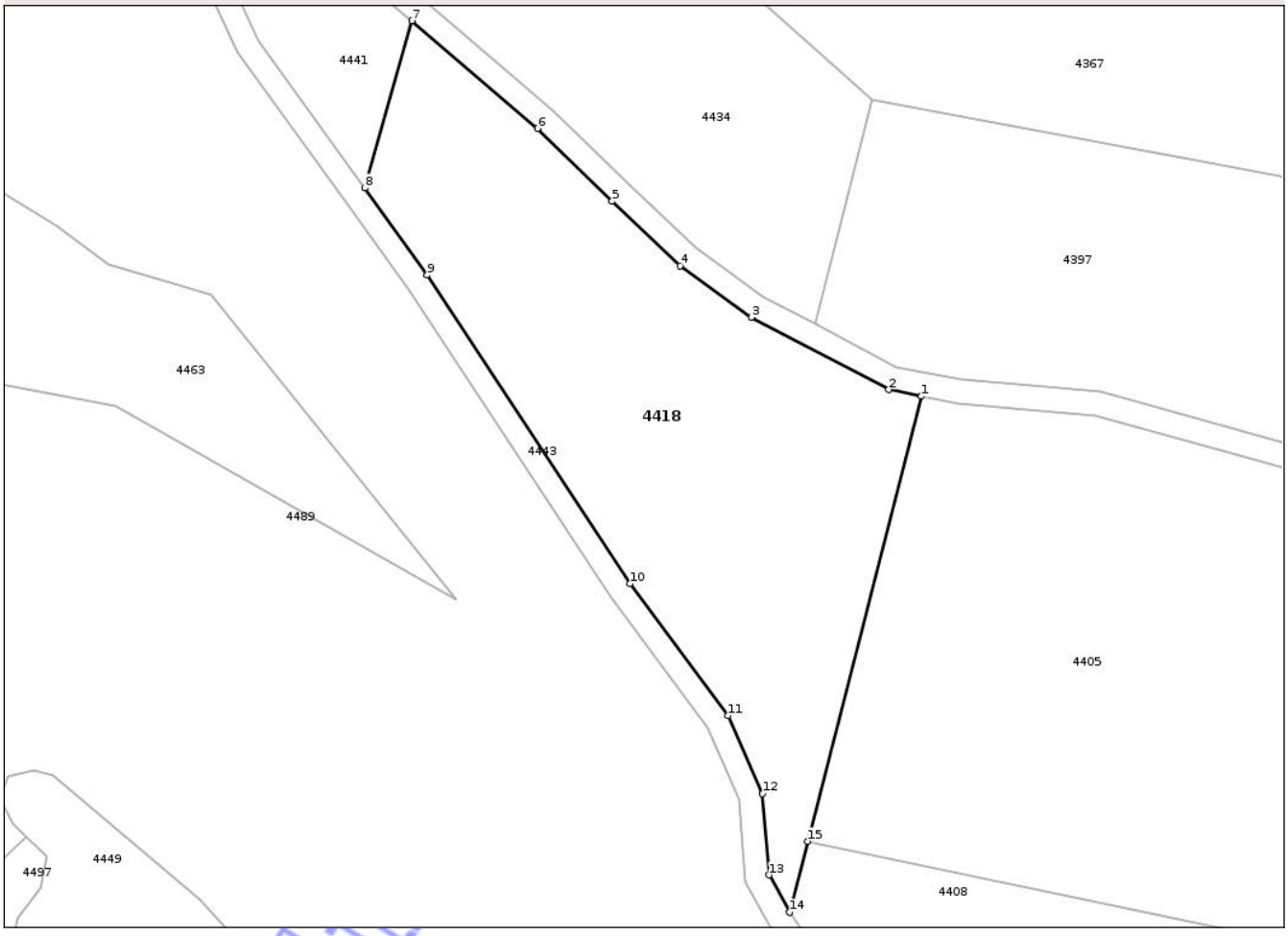

Date referitoare la teren

Crt	Categorie folosinţă	Intra vilan	Suprafaţa (mp)	Tarla	Parcelă	Nr. topo	Observaţii / Referinţe
1	faneata	NU	5.000	77	1941/11	-	

Lungime Segmente
1) Valorile lungimilor segmentelor sunt obţinute din proiecţie în plan.

Punct început	X / Y	Punct sfârşit	X / Y	Lungime segment (** (m)
1	468.398,353 518.769,932	2	468.392,839 518.771,041	5.624
2	468.392,839 518.771,041	3	468.369,693 518.783,211	26.15
3	468.369,693 518.783,211	4	468.357,751 518.791,882	14.758
4	468.357,751 518.791,882	5	468.346,288 518.802,7	15.762
5	468.346,288 518.802,7	6	468.333,722 518.814,976	17.567

Document care conţine date cu caracter personal, protejat de prevederile Regulamentului (UE) nr. 679/2016 şi Legii 190/2018

Punct început	X / Y	Punct sfârşit	X / Y	Lungime segment (** (m)
6	468.333,722 518.814,976	7	468.312,562 518.833,056	27.832
7	468.312,562 518.833,056	8	468.304,625 518.804,917	29.237
8	468.304,625 518.804,917	9	468.315,129 518.790,306	17.995
9	468.315,129 518.790,306	10	468.349,283 518.738,439	62.102
10	468.349,283 518.738,439	11	468.365,816 518.716,232	27.686
11	468.365,816 518.716,232	12	468.371,594 518.703,132	14.318
12	468.371,594 518.703,132	13	468.372,654 518.689,467	13.706
13	468.372,654 518.689,467	14	468.376,118 518.683,169	7.188
14	468.376,118 518.683,169	15	468.379,184 518.695,135	12.353
15	468.379,184 518.695,135	1	468.398,353 518.769,932	77.214

**** Lungimile segmentelor sunt determinate în planul de proiecţie Stereo 70 şi sunt rotunjite la 1 milimetru.**
***** Distanţa dintre puncte este formată din segmente cumulate ce sunt mai mici decât valoarea 1 milimetru.**

Neutilizabil în circuitul civil

DATE DESPRE IMOBILUL NR. 4419

Oficiul de Cadastru şi Publicitate Imobiliară SIBIU
Biroul de Cadastru şi Publicitate Imobiliară Medias

A. Partea I. Descrierea imobilului

TEREN Extravilan

Adresa: Jud. Sibiu

Nr. Crt	Nr cadastral Nr. topografic	Suprafaţa* (mp)	Observaţii / Referinţe
A1		2.326	Sector cadastral:82 Teren neimprejmuit;

B. Partea II. Proprietari şi acte

Inscrieri privitoare la dreptul de proprietate şi alte drepturi reale		Referinţe
/		
Act Administrativ nr. 5466, din 15/12/2025 emis de PRIMĂRIA COMUNIE HOGHILAG;		
B1	Inscrierea posesiei, drept de PROPRIETATE, dobandit prin Lege, cota actuala 1/1, cota initiala 1/1	A1
	1) **NEIDENTIFICAT NEIDENTIFICAT**	
Act Normativ nr. 7, din 13/03/1996 emis de PARLAMENTUL ROMÂNIEI;		
B2	se notează menţiunea de proprietar neidentificat, rezerva comisiei locale de fond funciar	A1

C. Partea III. SARCINI .

Inscrieri privind dezmembramintele dreptului de proprietate, drepturi reale de garanţie şi sarcini	Referinţe
NU SUNT	

Neutilizabil în circuitul civil

Anexa Nr. 1 La Partea I

Teren

Nr cadastral	Suprafaţa (mp)*	Observaţii / Referinţe
	2.326	

* Suprafaţa este determinată in planul de proiecţie Stereo 70.

DETALII LINIARE IMOBIL

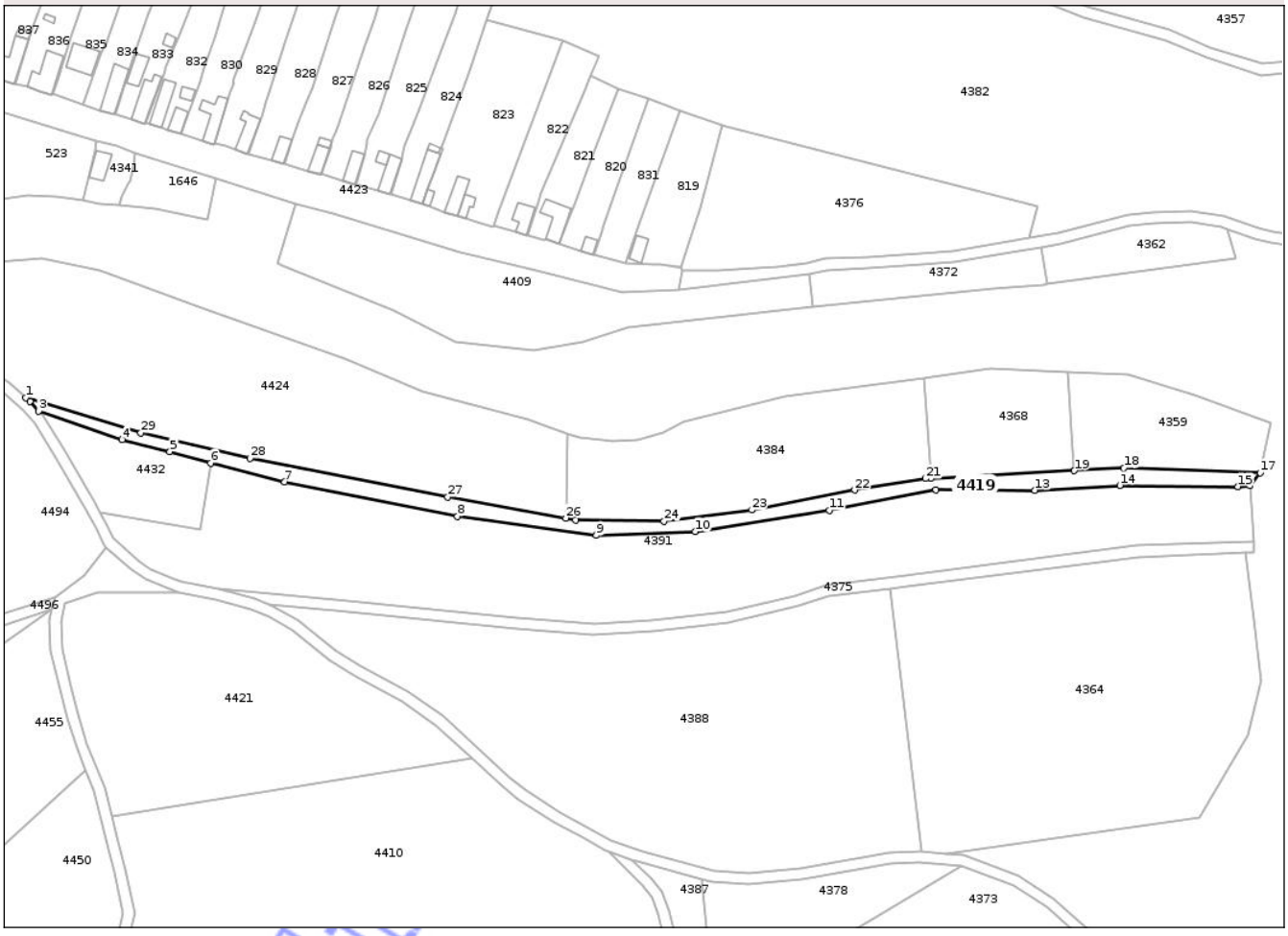

Date referitoare la teren

Crt	Categorie folosinţă	Intra vilan	Suprafaţa (mp)	Tarla	Parcelă	Nr. topo	Observaţii / Referinţe
1	curti constructii	NU	2.326	77	1877	-	

Lungime Segmente

1) Valorile lungimilor segmentelor sunt obţinute din proiecţie în plan.

Punct început	X / Y	Punct sfârşit	X / Y	Lungime segment (** (m)
1	468.280,279 519.315,578	2	468.281,728 519.314,288	1.94
3	468.284,863 519.310,755	4	468.314,858 519.300,498	31.7
5	468.331,997 519.296,233	6	468.346,565 519.292,09	15.146
7	468.373,191 519.285,329	8	468.435,214 519.273,029	63.231
9	468.485,05 519.266,165	10	468.520,568 519.267,563	35.546

Punct început	X / Y	Punct sfârşit	X / Y	Lungime segment (** (m)
2	468.281,728 519.314,288	3	468.284,863 519.310,755	4.723
4	468.314,858 519.300,498	5	468.331,997 519.296,233	17.662
6	468.346,565 519.292,09	7	468.373,191 519.285,329	27.471
8	468.435,214 519.273,029	9	468.485,05 519.266,165	50.306
10	468.520,568 519.267,563	11	468.568,671 519.275,108	48.691

Document care conţine date cu caracter personal, protejat de prevederile Regulamentului (UE) nr. 679/2016 şi Legii 190/2018

Punct început	X / Y	Punct sfârşit	X / Y	Lungime segment (** (m)
11	468.568,671 519.275,108	12	468.606,918 519.282,536	38.962
13	468.642,435 519.282,397	14	468.672,919 519.284,073	30.53
15	468.715,343 519.283,653	16	468.719,669 519.283,967	4.337
17	468.723,322 519.288,631	18	468.674,337 519.290,316	49.014
19	468.656,611 519.289,383	20	468.605,153 519.286,673	51.529
21	468.603,206 519.286,57	22	468.577,742 519.282,422	25.8
23	468.540,844 519.275,281	24	468.509,299 519.271,274	31.798
25	468.477,554 519.271,742	26	468.474,07 519.272,371	3.54
27	468.431,684 519.280,023	28	468.360,72 519.293,906	72.309
29	468.321,559 519.302,994	1	468.280,279 519.315,578	43.155

Punct început	X / Y	Punct sfârşit	X / Y	Lungime segment (** (m)
12	468.606,918 519.282,536	13	468.642,435 519.282,397	35.517
14	468.672,919 519.284,073	15	468.715,343 519.283,653	42.426
16	468.719,669 519.283,967	17	468.723,322 519.288,631	5.924
18	468.674,337 519.290,316	19	468.656,611 519.289,383	17.751
20	468.605,153 519.286,673	21	468.603,206 519.286,57	1.95
22	468.577,742 519.282,422	23	468.540,844 519.275,281	37.583
24	468.509,299 519.271,274	25	468.477,554 519.271,742	31.748
26	468.474,07 519.272,371	27	468.431,684 519.280,023	43.071
28	468.360,72 519.293,906	29	468.321,559 519.302,994	40.202

**** Lungimile segmentelor sunt determinate în planul de proiecţie Stereo 70 şi sunt rotunjite la 1 milimetru.**
***** Distanţa dintre puncte este formată din segmente cumulate ce sunt mai mici decât valoarea 1 milimetru.**

Neutilizabil în circuitul civil

DATE DESPRE IMOBILUL NR. 4420

Oficiul de Cadastru şi Publicitate Imobiliară SIBIU
Biroul de Cadastru şi Publicitate Imobiliară Medias

A. Partea I. Descrierea imobilului

TEREN Extravilan

Adresa: Jud. Sibiu

Nr. Crt	Nr cadastral Nr. topografic	Suprafaţa* (mp)	Observaţii / Referinţe
A1		8.100	Sector cadastral:70 Teren neimprejmuit;

B. Partea II. Proprietari şi acte

Inscrieri privitoare la dreptul de proprietate şi alte drepturi reale		Referinţe
/		
Act Administrativ nr. 478/31, din 20/12/1993 emis de CJSDPAT SIBIU;		
B1	Intabulare, drept de PROPRIETATE, Legea 18/1991, dobandit prin Reconstituire, cota actuala 1/1, cota initiala 1/1	A1
	1) **PENŢIA VALERIA**	

C. Partea III. SARCINI .

Inscrieri privind dezmembramintele dreptului de proprietate, drepturi reale de garanţie şi sarcini	Referinţe
NU SUNT	

Neutilizabil în circuitul civil

Anexa Nr. 1 La Partea I

Teren

Nr cadastral	Suprafaţa (mp)*	Observaţii / Referinţe
	8.100	

* Suprafaţa este determinată in planul de proiecţie Stereo 70.

DETALII LINIARE IMOBIL

Date referitoare la teren

Crt	Categorie folosinţă	Intra vilan	Suprafaţa (mp)	Tarla	Parcelă	Nr. topo	Observaţii / Referinţe
1	arabil	NU	8.100	66	1429/1/2/1	-	

Lungime Segmente
1) Valorile lungimilor segmentelor sunt obţinute din proiecţie în plan.

Punct început	X / Y	Punct sfârşit	X / Y	Lungime segment (** (m)
1	468.388,516 521.868,422	2	468.334,377 521.891,318	58.781
2	468.334,377 521.891,318	3	468.319,485 521.860,956	33.817
3	468.319,485 521.860,956	4	468.315,34 521.840,296	21.072
4	468.315,34 521.840,296	5	468.301,1 521.799,786	42.94
5	468.301,1 521.799,786	6	468.375,952 521.772,091	79.811

Document care conţine date cu caracter personal, protejat de prevederile Regulamentului (UE) nr. 679/2016 şi Legii 190/2018

Punct început	X / Y	Punct sfârşit	X / Y	Lungime segment (** (m)
6	468.375,952 521.772,091	7	468.381,028 521.786,937	15.69
7	468.381,028 521.786,937	8	468.391,248 521.796,054	13.696
8	468.391,248 521.796,054	9	468.393,598 521.810,894	15.025
9	468.393,598 521.810,894	10	468.397,594 521.823,093	12.837
10	468.397,594 521.823,093	11	468.409,718 521.847,094	26.889
11	468.409,718 521.847,094	12	468.414,121 521.852,797	7.205
12	468.414,121 521.852,797	13	468.418,972 521.855,541	5.573
13	468.418,972 521.855,541	1	468.388,516 521.868,422	33.068

**** Lungimile segmentelor sunt determinate în planul de proiecţie Stereo 70 şi sunt rotunjite la 1 milimetru.**
***** Distanţa dintre puncte este formată din segmente cumulate ce sunt mai mici decât valoarea 1 milimetru.**

Neutilizabil in circuitul civil

DATE DESPRE IMOBILUL NR. 4421

Oficiul de Cadastru şi Publicitate Imobiliară SIBIU
Biroul de Cadastru şi Publicitate Imobiliară Medias

A. Partea I. Descrierea imobilului

TEREN Extravilan

Adresa: Jud. Sibiu

Nr. Crt	Nr cadastral Nr. topografic	Suprafaţa* (mp)	Observaţii / Referinţe
A1		7.400	Sector cadastral:82 Teren neimprejmuit;

B. Partea II. Proprietari şi acte

Inscrieri privitoare la dreptul de proprietate şi alte drepturi reale		Referinţe
/		
Act Administrativ nr. 346/31, din 12/01/1993 emis de CJSDPAT SIBIU;		
B1	Intabulare, drept de PROPRIETATE, Legea 18/1991, dobandit prin Reconstituire, cota actuala 1/1, cota initiala 1/1	A1
	1) **FĂGĂRĂŞAN DORIŢA** 2) **CUCEA NICOLAE**	

C. Partea III. SARCINI .

Inscrieri privind dezmembramintele dreptului de proprietate, drepturi reale de garanţie şi sarcini	Referinţe
NU SUNT	

Neutilizabil în circuitul civil

Anexa Nr. 1 La Partea I

Teren

Nr cadastral	Suprafaţa (mp)*	Observaţii / Referinţe
	7.400	

* Suprafaţa este determinată in planul de proiecţie Stereo 70.

DETALII LINIARE IMOBIL

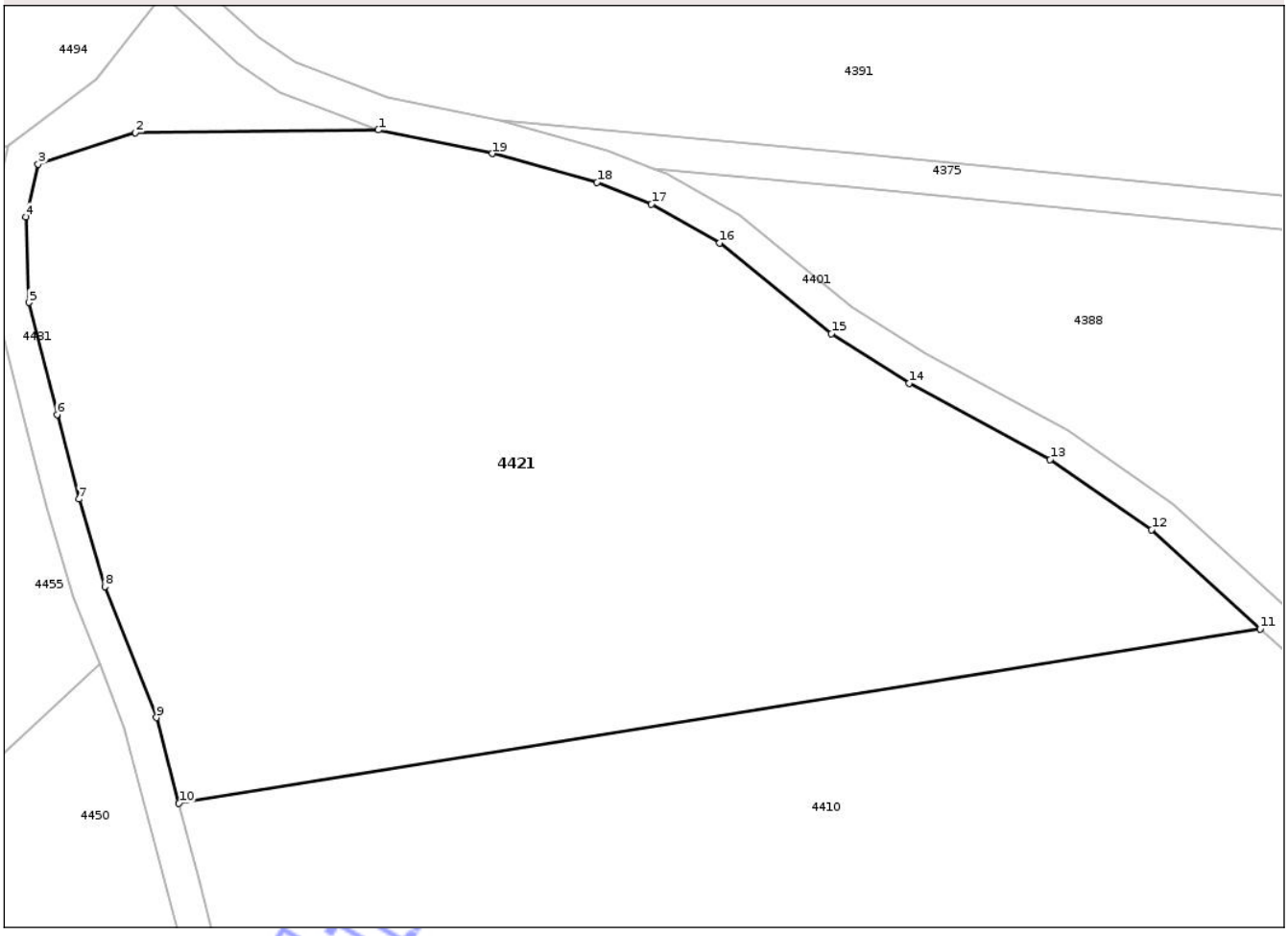

Date referitoare la teren

Crt	Categorie folosinţă	Intra vilan	Suprafaţa (mp)	Tarla	Parcelă	Nr. topo	Observaţii / Referinţe
1	arabil	NU	7.400	77	1905/13	-	

Lungime Segmente
1) Valorile lungimilor segmentelor sunt obţinute din proiecţie în plan.

Punct început	X / Y	Punct sfârşit	X / Y	Lungime segment (** (m)
1	468.334,929 519.245,867	2	468.305,904 519.245,565	29.027
2	468.305,904 519.245,565	3	468.294,313 519.241,774	12.195
3	468.294,313 519.241,774	4	468.292,833 519.235,516	6.431
4	468.292,833 519.235,516	5	468.293,207 519.225,288	10.235
5	468.293,207 519.225,288	6	468.296,552 519.211,918	13.782

Document care conţine date cu caracter personal, protejat de prevederile Regulamentului (UE) nr. 679/2016 şi Legii 190/2018

Punct început	X / Y	Punct sfârşit	X / Y	Lungime segment (** (m)
6	468.296,552 519.211,918	7	468.299,162 519.201,827	10.423
7	468.299,162 519.201,827	8	468.302,271 519.191,372	10.907
8	468.302,271 519.191,372	9	468.308,442 519.175,75	16.797
9	468.308,442 519.175,75	10	468.311,127 519.165,553	10.545
10	468.311,127 519.165,553	11	468.440,299 519.186,332	130.833
11	468.440,299 519.186,332	12	468.427,312 519.198,149	17.559
12	468.427,312 519.198,149	13	468.415,19 519.206,56	14.754
13	468.415,19 519.206,56	14	468.398,367 519.215,654	19.124
14	468.398,367 519.215,654	15	468.389,065 519.221,576	11.027
15	468.389,065 519.221,576	16	468.375,732 519.232,381	17.161
16	468.375,732 519.232,381	17	468.367,575 519.237,018	9.383
17	468.367,575 519.237,018	18	468.361,051 519.239,627	7.026
18	468.361,051 519.239,627	19	468.348,534 519.243,051	12.977
19	468.348,534 519.243,051	1	468.334,929 519.245,867	13.893

**** Lungimile segmentelor sunt determinate în planul de proiecţie Stereo 70 şi sunt rotunjite la 1 milimetru.**
***** Distanţa dintre puncte este formată din segmente cumulate ce sunt mai mici decât valoarea 1 milimetru.**

Neutilizabil în circuitul civil

DATE DESPRE IMOBILUL NR. 4422

Oficiul de Cadastru şi Publicitate Imobiliară SIBIU
Biroul de Cadastru şi Publicitate Imobiliară Medias

A. Partea I. Descrierea imobilului

TEREN Extravilan

Adresa: Jud. Sibiu

Nr. Crt	Nr cadastral Nr. topografic	Suprafaţa* (mp)	Observaţii / Referinţe
A1	101597	100	Sector cadastral:82 Teren neimprejmuit;

B. Partea II. Proprietari şi acte

Inscrieri privitoare la dreptul de proprietate şi alte drepturi reale		Referinţe
10262 / 23/05/2022		
Hotarare Judecatoreasca nr. 941, din 04/07/2014 emis de JUDECĂTORIA MEDIAȘ (din dosar nr 2191/257/2014, definitivă - SENTINȚĂ CIVILĂ);		
B2	Intabulare, drept de PROPRIETATE, dobandit prin Hotarare Judecatoreasca, cota actuala 1/1, cota initiala 1/1	A1
	1) **ROTAR FELICIAN CONSTANTIN**	
	OBSERVATII: pozitie transcrisa din CF 101579/Hoghilag, inscrisa prin incheierea nr. 24759 din 03/09/2021;	

C. Partea III. SARCINI

Inscrieri privind dezmembramintele dreptului de proprietate, drepturi reale de garanţie şi sarcini		Referinţe
10262 / 23/05/2022		
Act Notarial nr. 847, din 19/05/2022 emis de LOHAN FLORENTINA GEORGETA;		
C1	Intabulare, drept de SUPERFICIEpe o perioadă de 20 de ani, dobandit prin Conventie, cota actuala 1/1, cota initiala 1/1	A1
	1) **ORANGE ROMÂNIA S.A.**, CIF:9010105	

Neutilizabil în circuitul civil

Anexa Nr. 1 La Partea I

Teren

Nr cadastral	Suprafaţa (mp)*	Observaţii / Referinţe
101597	100	

* Suprafaţa este determinată in planul de proiecţie Stereo 70.

DETALII LINIARE IMOBIL

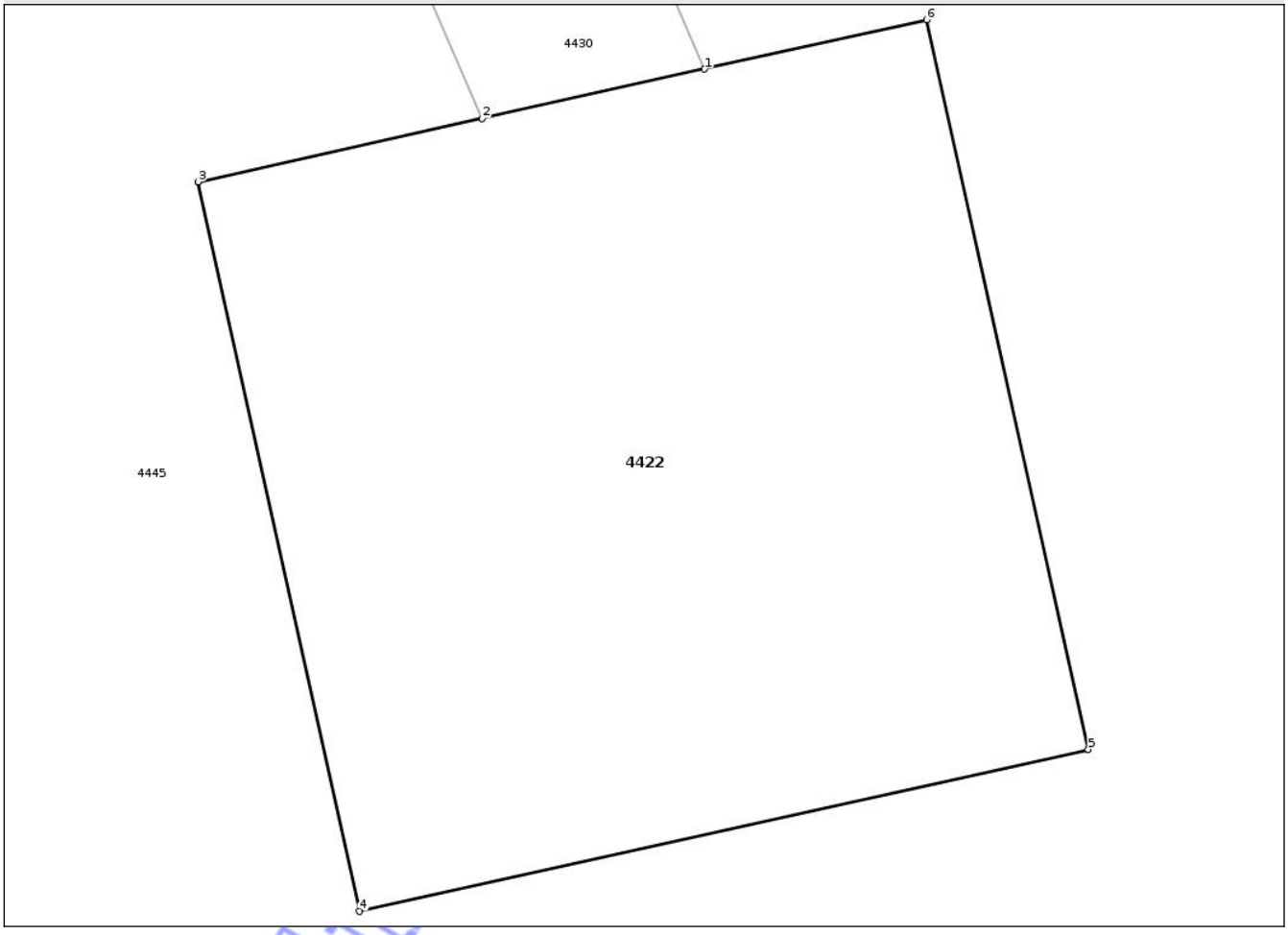

Date referitoare la teren

Crt	Categorie folosinţă	Intra vilan	Suprafaţa (mp)	Tarla	Parcelă	Nr. topo	Observaţii / Referinţe
1	arabil	NU	100	77	1922/5/1	-	

Lungime Segmente
1) Valorile lungimilor segmentelor sunt obţinute din proiecţie în plan.

Punct început	X / Y	Punct sfârşit	X / Y	Lungime segment (** (m)
1	468.354,717 518.981,238	2	468.351,736 518.980,576	3.054
2	468.351,736 518.980,576	3	468.347,927 518.979,73	3.902
3	468.347,927 518.979,73	4	468.350,095 518.969,968	10.0
4	468.350,095 518.969,968	5	468.359,857 518.972,135	10.0
5	468.359,857 518.972,135	6	468.357,689 518.981,898	10.001

Document care conţine date cu caracter personal, protejat de prevederile Regulamentului (UE) nr. 679/2016 şi Legii 190/2018

Punct început	X / Y	Punct sfârşit	X / Y	Lungime segment (** (m)
6	468.357,689 518.981,898	1	468.354,717 518.981,238	3.044

** Lungimile segmentelor sunt determinate în planul de proiecţie Stereo 70 şi sunt rotunjite la 1 milimetru.
*** Distanţa dintre puncte este formată din segmente cumulate ce sunt mai mici decât valoarea 1 milimetru.

Neutilizabil in circuitul civil

DATE DESPRE IMOBILUL NR. 4423

Oficiul de Cadastru şi Publicitate Imobiliară SIBIU
Biroul de Cadastru şi Publicitate Imobiliară Medias

A. Partea I. Descrierea imobilului

TEREN Necunoscut

Adresa: Loc. Valchid, Str Băncii, Jud. Sibiu

Nr. Crt	Nr cadastral Nr. topografic	Suprafaţa* (mp)	Observaţii / Referinţe
A1		3.394	Sector cadastral:81 Teren neimprejmuit;

B. Partea II. Proprietari şi acte

Inscrieri privitoare la dreptul de proprietate şi alte drepturi reale		Referinţe
/		
Act Normativ nr. 978, din 05/09/2002 emis de GUVERNUL ROMÂNIEI (ADEVERINȚĂ NR.5467/15.12.2025 EMISĂ DE PRIMĂRIA COMUNEI HOGHILAG);		
B1	Intabulare, drept de PROPRIETATE, dobandit prin Lege, cota actuala 1/1, cota initiala 1/1	A1
	1) **COMUNA HOGHILAG**, CIF:9999999999999, DOMENIUL PUBLIC	

C. Partea III. SARCINI .

Inscrieri privind dezmembramintele dreptului de proprietate, drepturi reale de garanţie şi sarcini	Referinţe
NU SUNT	

Neutilizabil în circuitul civil

Anexa Nr. 1 La Partea I

Teren

Nr cadastral	Suprafaţa (mp)*	Observaţii / Referinţe
	3.394	

* Suprafaţa este determinată in planul de proiecţie Stereo 70.

DETALII LINIARE IMOBIL

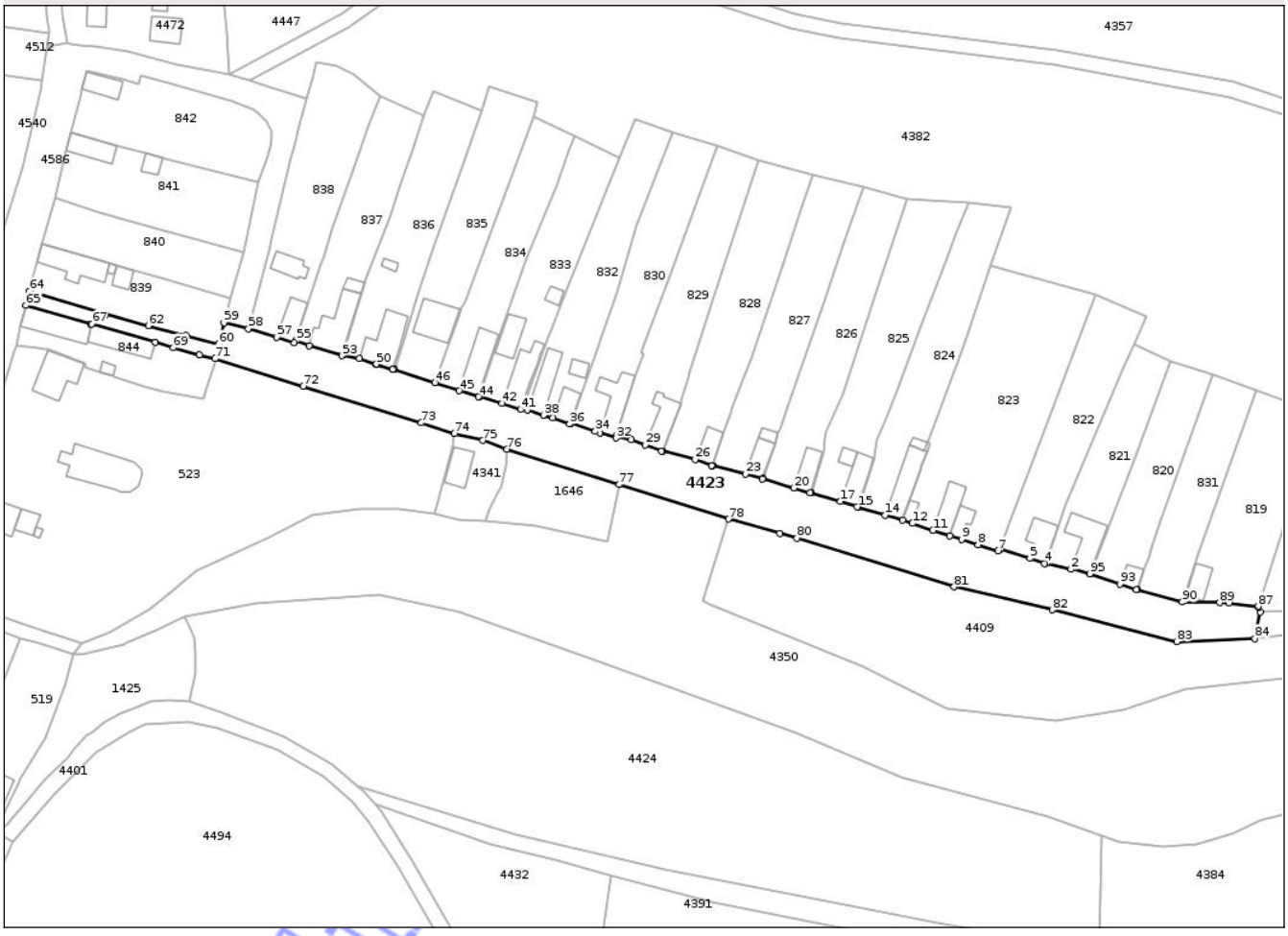

Date referitoare la teren

Crt	Categorie folosinţă	Intra vilan	Suprafaţa (mp)	Tarla	Parcelă	Nr. topo	Observaţii / Referinţe
1	drum	DA	2.582	-	1,34,35	-	
2	drum	NU	812	-	34,35	-	

Lungime Segmente

1) Valorile lungimilor segmentelor sunt obţinute din proiecţie în plan.

Punct început	X / Y	Punct sfârşit	X / Y	Lungime segment
1	468.466,865 519.372,521	2	468.466,652 519.372,084	0.486
4	468.459,763 519.373,585	5	468.455,907 519.374,959	4.093
7	468.447,65 519.376,831	8	468.442,349 519.378,5	5.558
10	468.435,014 519.380,808	11	468.430,594 519.382,197	4.633
13	468.422,705 519.384,924	14	468.418,168 519.386,2	4.713

Punct început	X / Y	Punct sfârşit	X / Y	Lungime segment
2	468.466,652 519.372,084	3	468.460,194 519.373,688	6.654
5	468.455,907 519.374,959	6	468.448,251 519.377,321	8.012
8	468.442,349 519.378,5	9	468.438,081 519.379,844	4.475
11	468.430,594 519.382,197	12	468.425,227 519.384,052	5.679
14	468.418,168 519.386,2	15	468.411,169 519.388,296	7.306

Punct început	X / Y	Punct sfârşit	X / Y	Lungime segment
3	468.460,194 519.373,688	4	468.459,763 519.373,585	0.443
6	468.448,251 519.377,321	7	468.447,65 519.376,831	0.775
9	468.438,081 519.379,844	10	468.435,014 519.380,808	3.215
12	468.425,227 519.384,052	13	468.422,705 519.384,924	2.668
15	468.411,169 519.388,296	16	468.410,797 519.388,399	0.386

Document care conţine date cu caracter personal, protejat de prevederile Regulamentului (UE) nr. 679/2016 şi Legii 190/2018

Punct început	X / Y	Punct sfârşit	X / Y	Lungime segment
16	468.410,797 519.388,399	17	468.406,41 519.389,796	4.604
19	468.398,453 519.392,047	20	468.394,222 519.393,243	4.397
22	468.386,035 519.395,639	23	468.381,661 519.396,895	4.551
25	468.372,809 519.399,142	26	468.368,504 519.400,734	4.59
28	468.359,758 519.402,894	29	468.355,477 519.404,543	4.588
31	468.347,959 519.406,782	32	468.347,826 519.406,342	0.46
34	468.342,409 519.408,038	35	468.336,056 519.410,181	6.705
37	468.331,323 519.411,567	38	468.328,876 519.412,268	2.545
40	468.323,381 519.414,095	41	468.322,893 519.413,724	0.613
43	468.312,294 519.417,114	44	468.311,987 519.417,062	0.311
46	468.300,582 519.420,79	47	468.289,981 519.424,286	11.163
49	468.285,229 519.425,42	50	468.285,282 519.425,575	0.164
52	468.276,598 519.428,041	53	468.276,244 519.427,8	0.428
55	468.264,326 519.431,771	56	468.263,861 519.431,155	0.772
58	468.251,829 519.434,838	59	468.245,475 519.436,415	6.547
61	468.235,58 519.433,012	62	468.225,698 519.435,647	10.227
64	468.194,586 519.444,548	65	468.193,737 519.440,89	3.755
67	468.210,949 519.436,038	68	468.227,582 519.431,267	17.304
70	468.239,071 519.427,988	71	468.243,155 519.427,009	4.2
73	468.296,991 519.410,245	74	468.305,645 519.407,549	9.064
76	468.319,348 519.403,421	77	468.348,633 519.394,189	30.706
79	468.390,615 519.381,423	80	468.395,051 519.380,194	4.603
82	468.461,724 519.361,504	83	468.494,266 519.353,211	33.582
85	468.516,075 519.360,958	86	468.515,616 519.362,206	1.33
88	468.507,904 519.363,348	89	468.505,511 519.363,388	2.393
91	468.484,105 519.366,72	92	468.483,742 519.366,838	0.382
94	468.471,742 519.370,827	95	468.471,584 519.370,88	0.167

Punct început	X / Y	Punct sfârşit	X / Y	Lungime segment
17	468.406,41 519.389,796	18	468.398,801 519.392,033	7.931
20	468.394,222 519.393,243	21	468.386,201 519.395,738	8.4
23	468.381,661 519.396,895	24	468.373,087 519.399,138	8.863
26	468.368,504 519.400,734	27	468.360,091 519.402,932	8.695
29	468.355,477 519.404,543	30	468.351,86 519.405,826	3.838
32	468.347,826 519.406,342	33	468.343,555 519.407,68	4.476
35	468.336,056 519.410,181	36	468.335,733 519.409,997	0.372
38	468.328,876 519.412,268	39	468.324,704 519.413,711	4.415
41	468.322,893 519.413,724	42	468.318,081 519.415,304	5.065
44	468.311,987 519.417,062	45	468.306,888 519.418,632	5.335
47	468.289,981 519.424,286	48	468.289,446 519.424,162	0.549
50	468.285,282 519.425,575	51	468.280,773 519.427,019	4.735
53	468.276,244 519.427,8	54	468.267,662 519.430,416	8.972
56	468.263,861 519.431,155	57	468.259,289 519.432,554	4.781
59	468.245,475 519.436,415	60	468.244,092 519.430,833	5.751
62	468.225,698 519.435,647	63	468.214,57 519.438,615	11.517
65	468.193,737 519.440,89	66	468.210,673 519.436,117	17.596
68	468.227,582 519.431,267	69	468.232,177 519.429,863	4.805
71	468.243,155 519.427,009	72	468.266,16 519.419,852	24.093
74	468.305,645 519.407,549	75	468.313,082 519.405,68	7.668
77	468.348,633 519.394,189	78	468.377,192 519.385,186	29.944
80	468.395,051 519.380,194	81	468.436,131 519.367,482	43.002
83	468.494,266 519.353,211	84	468.514,64 519.354,047	20.391
86	468.515,616 519.362,206	87	468.515,532 519.362,436	0.245
89	468.505,511 519.363,388	90	468.495,707 519.363,551	9.805
92	468.483,742 519.366,838	93	468.479,401 519.368,244	4.563
95	468.471,584 519.370,88	1	468.466,865 519.372,521	4.996

Punct început	X / Y	Punct sfârşit	X / Y	Lungime segment
18	468.398,801 519.392,033	19	468.398,453 519.392,047	0.348
21	468.386,201 519.395,738	22	468.386,035 519.395,639	0.193
24	468.373,087 519.399,138	25	468.372,809 519.399,142	0.278
27	468.360,091 519.402,932	28	468.359,758 519.402,894	0.335
30	468.351,86 519.405,826	31	468.347,959 519.406,782	4.016
33	468.343,555 519.407,68	34	468.342,409 519.408,038	1.201
36	468.335,733 519.409,997	37	468.331,323 519.411,567	4.681
39	468.324,704 519.413,711	40	468.323,381 519.414,095	1.378
42	468.318,081 519.415,304	43	468.312,294 519.417,114	6.063
45	468.306,888 519.418,632	46	468.300,582 519.420,79	6.665
48	468.289,446 519.424,162	49	468.285,229 519.425,42	4.401
51	468.280,773 519.427,019	52	468.276,598 519.428,041	4.298
54	468.267,662 519.430,416	55	468.264,326 519.431,771	3.601
57	468.259,289 519.432,554	58	468.251,829 519.434,838	7.802
60	468.244,092 519.430,833	61	468.235,58 519.433,012	8.786
63	468.214,57 519.438,615	64	468.194,586 519.444,548	20.846
66	468.210,673 519.436,117	67	468.210,949 519.436,038	0.287
69	468.232,177 519.429,863	70	468.239,071 519.427,988	7.144
72	468.266,16 519.419,852	73	468.296,991 519.410,245	32.293
75	468.313,082 519.405,68	76	468.319,348 519.403,421	6.661
78	468.377,192 519.385,186	79	468.390,615 519.381,423	13.94
81	468.436,131 519.367,482	82	468.461,724 519.361,504	26.282
84	468.514,64 519.354,047	85	468.516,075 519.360,958	7.058
87	468.515,532 519.362,436	88	468.507,904 519.363,348	7.682
90	468.495,707 519.363,551	91	468.484,105 519.366,72	12.027
93	468.479,401 519.368,244	94	468.471,742 519.370,827	8.083

**** Lungimile segmentelor sunt determinate în planul de proiecţie Stereo 70 şi sunt rotunjite la 1 milimetru.**
***** Distanţa dintre puncte este formată din segmente cumulate ce sunt mai mici decât valoarea 1 milimetru.**

Verificat în SIEC

DATE DESPRE IMOBILUL NR. 4424

Oficiul de Cadastru şi Publicitate Imobiliară SIBIU
Biroul de Cadastru şi Publicitate Imobiliară Medias

A. Partea I. Descrierea imobilului

TEREN Extravilan

Adresa: Jud. Sibiu

Nr. Crt	Nr cadastral Nr. topografic	Suprafaţa* (mp)	Observaţii / Referinţe
A1		10.000	Sector cadastral:82 Teren neimprejmuit;

B. Partea II. Proprietari şi acte

Inscrieri privitoare la dreptul de proprietate şi alte drepturi reale		Referinţe
/		
Act Administrativ nr. 442/31, din 22/01/1993 emis de CJSDPAT SIBIU;		
B1	Intabulare, drept de PROPRIETATE, Legea 18/1991, dobandit prin Reconstituire, cota actuala 1/1, cota initiala 1/1	A1
	1) **BISERICA ORTODOXĂ VALCHID**, CIF:9999999999999	

C. Partea III. SARCINI .

Inscrieri privind dezmembramintele dreptului de proprietate, drepturi reale de garanţie şi sarcini	Referinţe
NU SUNT	

Neutilizabil în circuitul civil

Anexa Nr. 1 La Partea I

Teren

Nr cadastral	Suprafaţa (mp)*	Observaţii / Referinţe
	10.000	

* Suprafaţa este determinată in planul de proiecţie Stereo 70.

DETALII LINIARE IMOBIL

Date referitoare la teren

Crt	Categorie folosinţă	Intra vilan	Suprafaţa (mp)	Tarla	Parcelă	Nr. topo	Observaţii / Referinţe
1	arabil	NU	10.000	77	1876/7	-	

Lungime Segmente

1) Valorile lungimilor segmentelor sunt obţinute din proiecţie în plan.

Punct început	X / Y	Punct sfârşit	X / Y	Lungime segment (** (m)
1	468.236,327 519.337,604	2	468.244,63 519.334,677	8.804
3	468.261,166 519.328,589	4	468.273,772 519.321,368	14.528
5	468.280,279 519.315,578	6	468.321,559 519.302,994	43.155
7	468.360,72 519.293,906	8	468.431,684 519.280,023	72.309
9	468.474,07 519.272,371	10	468.474,808 519.302,607	30.245

Punct început	X / Y	Punct sfârşit	X / Y	Lungime segment (** (m)
2	468.244,63 519.334,677	3	468.261,166 519.328,589	17.621
4	468.273,772 519.321,368	5	468.280,279 519.315,578	8.71
6	468.321,559 519.302,994	7	468.360,72 519.293,906	40.202
8	468.431,684 519.280,023	9	468.474,07 519.272,371	43.071
10	468.474,808 519.302,607	11	468.460,408 519.307,76	15.294

Document care conţine date cu caracter personal, protejat de prevederile Regulamentului (UE) nr. 679/2016 şi Legii 190/2018

Punct început	X / Y	Punct sfârşit	X / Y	Lungime segment (** (m)
11	468.460,408 519.307,76	12	468.422,481 519.317,747	39.22
13	468.394,793 519.329,472	14	468.346,041 519.346,968	51.796
15	468.306,875 519.361,058	16	468.285,943 519.365,462	21.39
17	468.253,913 519.363,208	18	468.235,005 519.359,695	19.232
19	468.235,738 519.358,429	20	468.237,583 519.354,244	4.574
21	468.238,044 519.350,065	22	468.237,96 519.344,914	5.152

Punct început	X / Y	Punct sfârşit	X / Y	Lungime segment (** (m)
12	468.422,481 519.317,747	13	468.394,793 519.329,472	30.068
14	468.346,041 519.346,968	15	468.306,875 519.361,058	41.623
16	468.285,943 519.365,462	17	468.253,913 519.363,208	32.109
18	468.235,005 519.359,695	19	468.235,738 519.358,429	1.463
20	468.237,583 519.354,244	21	468.238,044 519.350,065	4.204
22	468.237,96 519.344,914	1	468.236,327 519.337,604	7.49

**** Lungimile segmentelor sunt determinate în planul de proiecţie Stereo 70 şi sunt rotunjite la 1 milimetru.**
***** Distanţa dintre puncte este formată din segmente cumulate ce sunt mai mici decât valoarea 1 milimetru.**

Neutilizabil in circuitul civil

DATE DESPRE IMOBILUL NR. 4425

Oficiul de Cadastru şi Publicitate Imobiliară SIBIU
Biroul de Cadastru şi Publicitate Imobiliară Medias

A. Partea I. Descrierea imobilului

TEREN Extravilan

Adresa: Jud. Sibiu

Nr. Crt	Nr cadastral Nr. topografic	Suprafaţa* (mp)	Observaţii / Referinţe
A1		1.690	Sector cadastral:70 Teren neimprejmuit;

B. Partea II. Proprietari şi acte

Inscrieri privitoare la dreptul de proprietate şi alte drepturi reale		Referinţe
/		
Act Normativ nr. 978, din 05/09/2002 emis de GUVERNUL ROMÂNIEI (ADEVERINȚĂ NR.5467/15.12.2025 EMISĂ DE PRIMĂRIA COMUNEI HOGHILAG);		
B1	Intabulare, drept de PROPRIETATE, dobandit prin Lege, cota actuala 1/1, cota initiala 1/1	A1
	1) **COMUNA HOGHILAG**, CIF:9999999999999, DOMENIUL PUBLIC	

C. Partea III. SARCINI .

Inscrieri privind dezmembramintele dreptului de proprietate, drepturi reale de garanţie şi sarcini	Referinţe
NU SUNT	

Neutilizabil în circuitul civil

Anexa Nr. 1 La Partea I

Teren

Nr cadastral	Suprafaţa (mp)*	Observaţii / Referinţe
	1.690	

* Suprafaţa este determinată in planul de proiecţie Stereo 70.

DETALII LINIARE IMOBIL

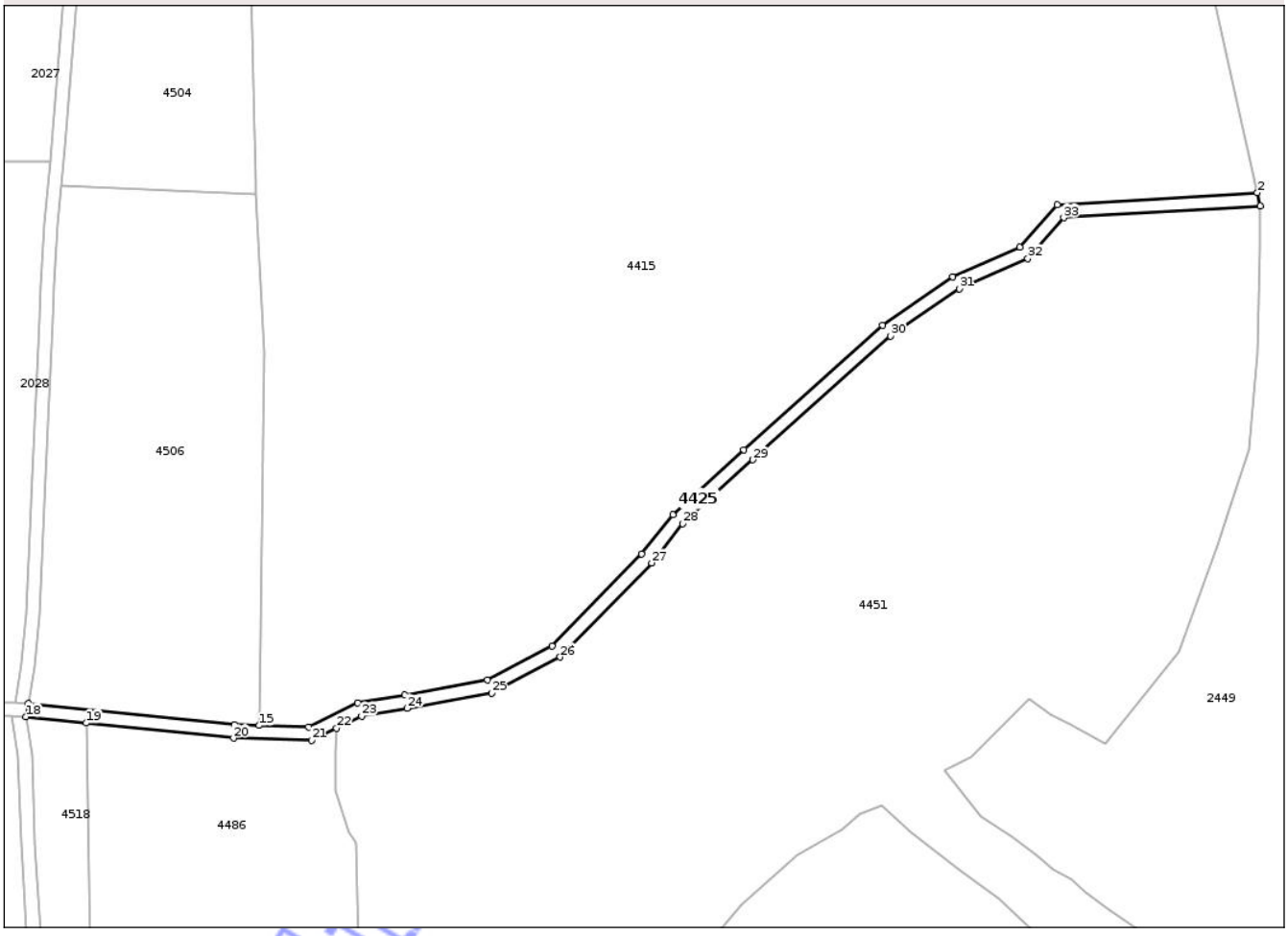

Date referitoare la teren

Crt	Categorie folosinţă	Intra vilan	Suprafaţa (mp)	Tarla	Parcelă	Nr. topo	Observaţii / Referinţe
1	drum	NU	1.690	66	1405	-	

Lungime Segmente

1) Valorile lungimilor segmentelor sunt obţinute din proiecţie în plan.

Punct început	X / Y	Punct sfârşit	X / Y	Lungime segment (** (m)
1	468.501,942 521.216,293	2	468.501,061 521.220,247	4.051
3	468.441,533 521.216,709	4	468.430,362 521.204,001	16.92
5	468.410,479 521.195,168	6	468.389,472 521.180,832	25.433
7	468.348,267 521.143,85	8	468.327,07 521.124,589	28.641
9	468.317,786 521.112,876	10	468.291,19 521.085,483	38.18

Punct început	X / Y	Punct sfârşit	X / Y	Lungime segment (** (m)
2	468.501,061 521.220,247	3	468.441,533 521.216,709	59.633
4	468.430,362 521.204,001	5	468.410,479 521.195,168	21.757
6	468.389,472 521.180,832	7	468.348,267 521.143,85	55.367
8	468.327,07 521.124,589	9	468.317,786 521.112,876	14.946
10	468.291,19 521.085,483	11	468.271,91 521.075,406	21.755

Document care conţine date cu caracter personal, protejat de prevederile Regulamentului (UE) nr. 679/2016 şi Legii 190/2018

Punct început	X / Y	Punct sfârşit	X / Y	Lungime segment (** (m)
11	468.271,91 521.075,406	12	468.247,334 521.070,922	24.982
13	468.233,272 521.068,528	14	468.218,687 521.061,496	16.192
15	468.204,026 521.061,892	16	468.196,599 521.062,092	7.43
17	468.135,233 521.068,415	18	468.134,559 521.064,463	4.009
19	468.152,461 521.062,619	20	468.196,34 521.058,098	44.111
21	468.219,55 521.057,471	22	468.227,059 521.061,091	8.336
23	468.234,5 521.064,679	24	468.248,028 521.066,983	13.723
25	468.273,225 521.071,579	26	468.293,612 521.082,235	23.004
27	468.320,795 521.110,234	28	468.330,002 521.121,849	14.822
29	468.350,948 521.140,882	30	468.391,946 521.177,678	55.089
31	468.412,434 521.191,659	32	468.432,788 521.200,702	22.272
33	468.443,436 521.212,815	1	468.501,942 521.216,293	58.609

Punct început	X / Y	Punct sfârşit	X / Y	Lungime segment (** (m)
12	468.247,334 521.070,922	13	468.233,272 521.068,528	14.264
14	468.218,687 521.061,496	15	468.204,026 521.061,892	14.666
16	468.196,599 521.062,092	17	468.135,233 521.068,415	61.691
18	468.134,559 521.064,463	19	468.152,461 521.062,619	17.997
20	468.196,34 521.058,098	21	468.219,55 521.057,471	23.218
22	468.227,059 521.061,091	23	468.234,5 521.064,679	8.261
24	468.248,028 521.066,983	25	468.273,225 521.071,579	25.613
26	468.293,612 521.082,235	27	468.320,795 521.110,234	39.024
28	468.330,002 521.121,849	29	468.350,948 521.140,882	28.302
30	468.391,946 521.177,678	31	468.412,434 521.191,659	24.804
32	468.432,788 521.200,702	33	468.443,436 521.212,815	16.128

**** Lungimile segmentelor sunt determinate în planul de proiecţie Stereo 70 şi sunt rotunjite la 1 milimetru.**
***** Distanţa dintre puncte este formată din segmente cumulate ce sunt mai mici decât valoarea 1 milimetru.**

Neutilizabil în circuitul civil

DATE DESPRE IMOBILUL NR. 4426

Oficiul de Cadastru şi Publicitate Imobiliară SIBIU
Biroul de Cadastru şi Publicitate Imobiliară Medias

A. Partea I. Descrierea imobilului

TEREN Extravilan

Adresa: Jud. Sibiu

Nr. Crt	Nr cadastral Nr. topografic	Suprafaţa* (mp)	Observaţii / Referinţe
A1		5.600	Sector cadastral:74 Teren neimprejmuit;

B. Partea II. Proprietari şi acte

Inscrieri privitoare la dreptul de proprietate şi alte drepturi reale		Referinţe
/		
Act Administrativ nr. 243/31, din 28/12/1992 emis de CJSDPAT SIBIU;		
B1	Intabulare, drept de PROPRIETATELegea 18/1991, dobandit prin Reconstituire, cota actuala 1/1, cota initiala 1/1	A1
	1) **ENCIU MARIA** DEFUNCT:Da	

C. Partea III. SARCINI .

Inscrieri privind dezmembramintele dreptului de proprietate, drepturi reale de garanţie şi sarcini	Referinţe
NU SUNT	

Neutilizabil în circuitul civil

Anexa Nr. 1 La Partea I

Teren

Nr cadastral	Suprafaţa (mp)*	Observaţii / Referinţe
	5.600	

* Suprafaţa este determinată in planul de proiecţie Stereo 70.

DETALII LINIARE IMOBIL

Date referitoare la teren

Crt	Categorie folosinţă	Intra vilan	Suprafaţa (mp)	Tarla	Parcelă	Nr. topo	Observaţii / Referinţe
1	faneata	NU	5.600	76	1825/10	-	

Lungime Segmente
1) Valorile lungimilor segmentelor sunt obţinute din proiecţie în plan.

Punct început	X / Y	Punct sfârşit	X / Y	Lungime segment (** (m)
1	468.331,611 520.188,602	2	468.330,862 520.224,064	35.47
2	468.330,862 520.224,064	3	468.327,621 520.270,443	46.492
3	468.327,621 520.270,443	4	468.323,812 520.269,91	3.846
4	468.323,812 520.269,91	5	468.326,357 520.023,287	246.636
5	468.326,357 520.023,287	6	468.330,399 520.022,29	4.163

Document care conţine date cu caracter personal, protejat de prevederile Regulamentului (UE) nr. 679/2016 şi Legii 190/2018

Punct început	X / Y	Punct sfârşit	X / Y	Lungime segment (** (m)
6	468.330,399 520.022,29	7	468.337,971 520.021,007	7.68
7	468.337,971 520.021,007	8	468.346,624 520.021,924	8.701
8	468.346,624 520.021,924	9	468.351,782 520.035,614	14.629
9	468.351,782 520.035,614	10	468.354,299 520.049,045	13.665
10	468.354,299 520.049,045	11	468.360,494 520.073,884	25.6
11	468.360,494 520.073,884	12	468.367,238 520.113,711	40.394
12	468.367,238 520.113,711	13	468.372,107 520.123,243	10.704
13	468.372,107 520.123,243	14	468.381,641 520.130,28	11.85
14	468.381,641 520.130,28	15	468.352,086 520.153,823	37.786
15	468.352,086 520.153,823	16	468.332,083 520.166,275	23.562
16	468.332,083 520.166,275	1	468.331,611 520.188,602	22.332

**** Lungimile segmentelor sunt determinate în planul de proiecţie Stereo 70 şi sunt rotunjite la 1 milimetru.**
***** Distanţa dintre puncte este formată din segmente cumulate ce sunt mai mici decât valoarea 1 milimetru.**

Neutilizabil în circuitul civil

DATE DESPRE IMOBILUL NR. 4427

Oficiul de Cadastru şi Publicitate Imobiliară SIBIU
Biroul de Cadastru şi Publicitate Imobiliară Medias

A. Partea I. Descrierea imobilului

TEREN Extravilan

Adresa: Jud. Sibiu

Nr. Crt	Nr cadastral Nr. topografic	Suprafaţa* (mp)	Observaţii / Referinţe
A1		6.500	Sector cadastral:74 Teren neimprejmuit;

B. Partea II. Proprietari şi acte

Inscrieri privitoare la dreptul de proprietate şi alte drepturi reale		Referinţe
/		
Act Administrativ nr. 298/31, din 07/01/1993 emis de CJSDPAT SIBIU;		
B1	Intabulare, drept de PROPRIETATE, Legea 18/1991, dobandit prin Reconstituire, cota actuala 1/1, cota initiala 1/1	A1
	1) **POPOVICI IOAN**	

C. Partea III. SARCINI .

Inscrieri privind dezmembramintele dreptului de proprietate, drepturi reale de garanţie şi sarcini	Referinţe
NU SUNT	

Neutilizabil în circuitul civil

Anexa Nr. 1 La Partea I

Teren

Nr cadastral	Suprafaţa (mp)*	Observaţii / Referinţe
	6.500	

* Suprafaţa este determinată in planul de proiecţie Stereo 70.

DETALII LINIARE IMOBIL

Date referitoare la teren

Crt	Categorie folosinţă	Intra vilan	Suprafaţa (mp)	Tarla	Parcelă	Nr. topo	Observaţii / Referinţe
1	faneata	NU	6.500	76	1824/7	-	

Lungime Segmente
1) Valorile lungimilor segmentelor sunt obţinute din proiecţie în plan.

Punct început	X / Y	Punct sfârşit	X / Y	Lungime segment (** (m)
1	468.368,617 520.276,176	2	468.381,3 520.277,95	12.806
2	468.381,3 520.277,95	3	468.362,465 520.364,604	88.677
3	468.362,465 520.364,604	4	468.356,898 520.383,801	19.988
4	468.356,898 520.383,801	5	468.347,359 520.421,379	38.77
5	468.347,359 520.421,379	6	468.337,322 520.467,828	47.521

Document care conţine date cu caracter personal, protejat de prevederile Regulamentului (UE) nr. 679/2016 şi Legii 190/2018

Punct început	X / Y	Punct sfârşit	X / Y	Lungime segment (** (m)
6	468.337,322 520.467,828	7	468.336,864 520.499,634	31.809
7	468.336,864 520.499,634	8	468.319,571 520.484,257	23.141
8	468.319,571 520.484,257	9	468.303,982 520.460,345	28.545
9	468.303,982 520.460,345	10	468.286,99 520.441,445	25.415
10	468.286,99 520.441,445	11	468.314,455 520.446,909	28.003
11	468.314,455 520.446,909	12	468.350,618 520.273,659	176.984
12	468.350,618 520.273,659	1	468.368,617 520.276,176	18.174

**** Lungimile segmentelor sunt determinate în planul de proiecţie Stereo 70 şi sunt rotunjite la 1 milimetru.**
***** Distanţa dintre puncte este formată din segmente cumulate ce sunt mai mici decât valoarea 1 milimetru.**

Neutilizabil in circuitul civil

DATE DESPRE IMOBILUL NR. 4428

Oficiul de Cadastru şi Publicitate Imobiliară SIBIU
Biroul de Cadastru şi Publicitate Imobiliară Medias

A. Partea I. Descrierea imobilului

TEREN Extravilan

Adresa: Jud. Sibiu

Nr. Crt	Nr cadastral Nr. topografic	Suprafaţa* (mp)	Observaţii / Referinţe
A1		516	Sector cadastral:74 Teren neimprejmuit;

B. Partea II. Proprietari şi acte

Inscrieri privitoare la dreptul de proprietate şi alte drepturi reale		Referinţe
/		
Act Normativ nr. 978, din 05/09/2002 emis de GUVERNUL ROMÂNIEI (ADEVERINȚĂ NR.5467/15.12.2025 EMISĂ DE PRIMĂRIA COMUNEI HOGHILAG);		
B1	Intabulare, drept de PROPRIETATE, dobandit prin Lege, cota actuala 1/1, cota initiala 1/1	A1
	1) **COMUNA HOGHILAG**, CIF:9999999999999, DOMENIUL PUBLIC	

C. Partea III. SARCINI .

Inscrieri privind dezmembramintele dreptului de proprietate, drepturi reale de garanţie şi sarcini	Referinţe
NU SUNT	

Neutilizabil în circuitul civil

Anexa Nr. 1 La Partea I

Teren

Nr cadastral	Suprafaţa (mp)*	Observaţii / Referinţe
	516	

* Suprafaţa este determinată in planul de proiecţie Stereo 70.

DETALII LINIARE IMOBIL

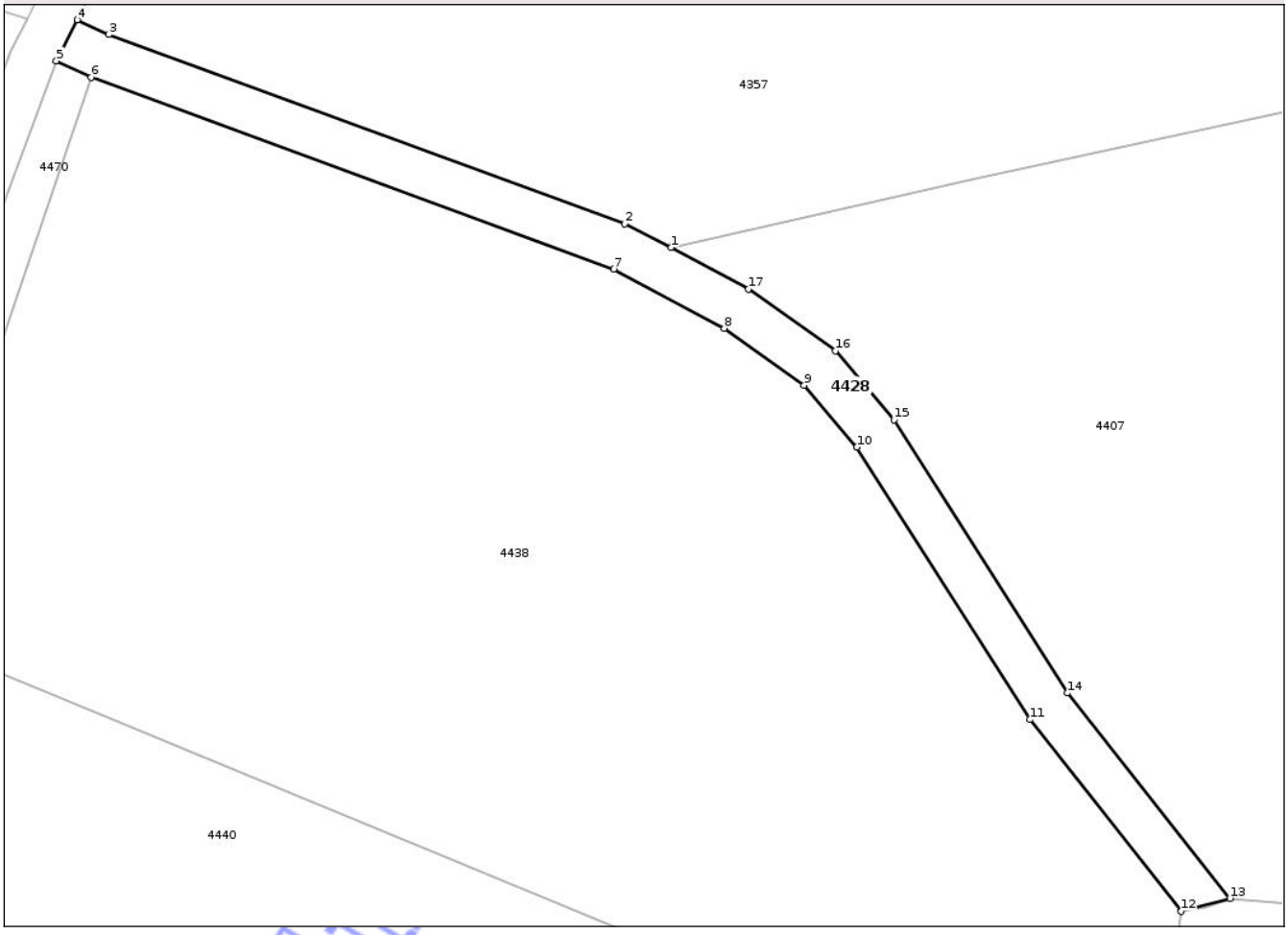

Date referitoare la teren

Crt	Categorie folosinţă	Intra vilan	Suprafaţa (mp)	Tarla	Parcelă	Nr. topo	Observaţii / Referinţe
1	drum	NU	516	76	1849/1/1	-	

Lungime Segmente
1) Valorile lungimilor segmentelor sunt obţinute din proiecţie în plan.

Punct început	X / Y	Punct sfârşit	X / Y	Lungime segment (** (m)
1	468.321,947 519.879,55	2	468.317,922 519.881,599	4.517
2	468.317,922 519.881,599	3	468.273,079 519.898,025	47.757
3	468.273,079 519.898,025	4	468.270,336 519.899,313	3.03
4	468.270,336 519.899,313	5	468.268,531 519.895,742	4.001
5	468.268,531 519.895,742	6	468.271,538 519.894,33	3.322

Document care conţine date cu caracter personal, protejat de prevederile Regulamentului (UE) nr. 679/2016 şi Legii 190/2018

Punct început	X / Y	Punct sfârşit	X / Y	Lungime segment (** (m)
6	468.271,538 519.894,33	7	468.316,946 519.877,696	48.359
7	468.316,946 519.877,696	8	468.326,546 519.872,538	10.898
8	468.326,546 519.872,538	9	468.333,499 519.867,608	8.523
9	468.333,499 519.867,608	10	468.338,083 519.862,222	7.073
10	468.338,083 519.862,222	11	468.353,102 519.838,58	28.009
11	468.353,102 519.838,58	12	468.366,264 519.821,949	21.209
12	468.366,264 519.821,949	13	468.370,473 519.823,077	4.358
13	468.370,473 519.823,077	14	468.356,367 519.840,899	22.729
14	468.356,367 519.840,899	15	468.341,31 519.864,602	28.081
15	468.341,31 519.864,602	16	468.336,221 519.870,582	7.852
16	468.336,221 519.870,582	17	468.328,657 519.875,944	9.272
17	468.328,657 519.875,944	1	468.321,947 519.879,55	7.618

**** Lungimile segmentelor sunt determinate în planul de proiecţie Stereo 70 şi sunt rotunjite la 1 milimetru.**
***** Distanţa dintre puncte este formată din segmente cumulate ce sunt mai mici decât valoarea 1 milimetru.**

Neutilizabil în circuitul civil

DATE DESPRE IMOBILUL NR. 4429

Oficiul de Cadastru şi Publicitate Imobiliară SIBIU
Biroul de Cadastru şi Publicitate Imobiliară Medias

A. Partea I. Descrierea imobilului

TEREN Extravilan

Adresa: Jud. Sibiu

Nr. Crt	Nr cadastral Nr. topografic	Suprafaţa* (mp)	Observaţii / Referinţe
A1		11.400	Sector cadastral:74 Teren neimprejmuit;

B. Partea II. Proprietari şi acte

Inscrieri privitoare la dreptul de proprietate şi alte drepturi reale		Referinţe
/		
Act Administrativ nr. 353/31, din 13/01/1993 emis de CJSDPAT SIBIU;		
B1	Intabulare, drept de PROPRIETATE, Legea 18/1991, dobandit prin Reconstituire, cota actuala 1/1, cota initiala 1/1	A1
	1) **DUMBREAN ION**	

C. Partea III. SARCINI .

Inscrieri privind dezmembramintele dreptului de proprietate, drepturi reale de garanţie şi sarcini	Referinţe
NU SUNT	

Neutilizabil în circuitul civil

Anexa Nr. 1 La Partea I

Teren

Nr cadastral	Suprafaţa (mp)*	Observaţii / Referinţe
	11.400	

* Suprafaţa este determinată in planul de proiecţie Stereo 70.

DETALII LINIARE IMOBIL

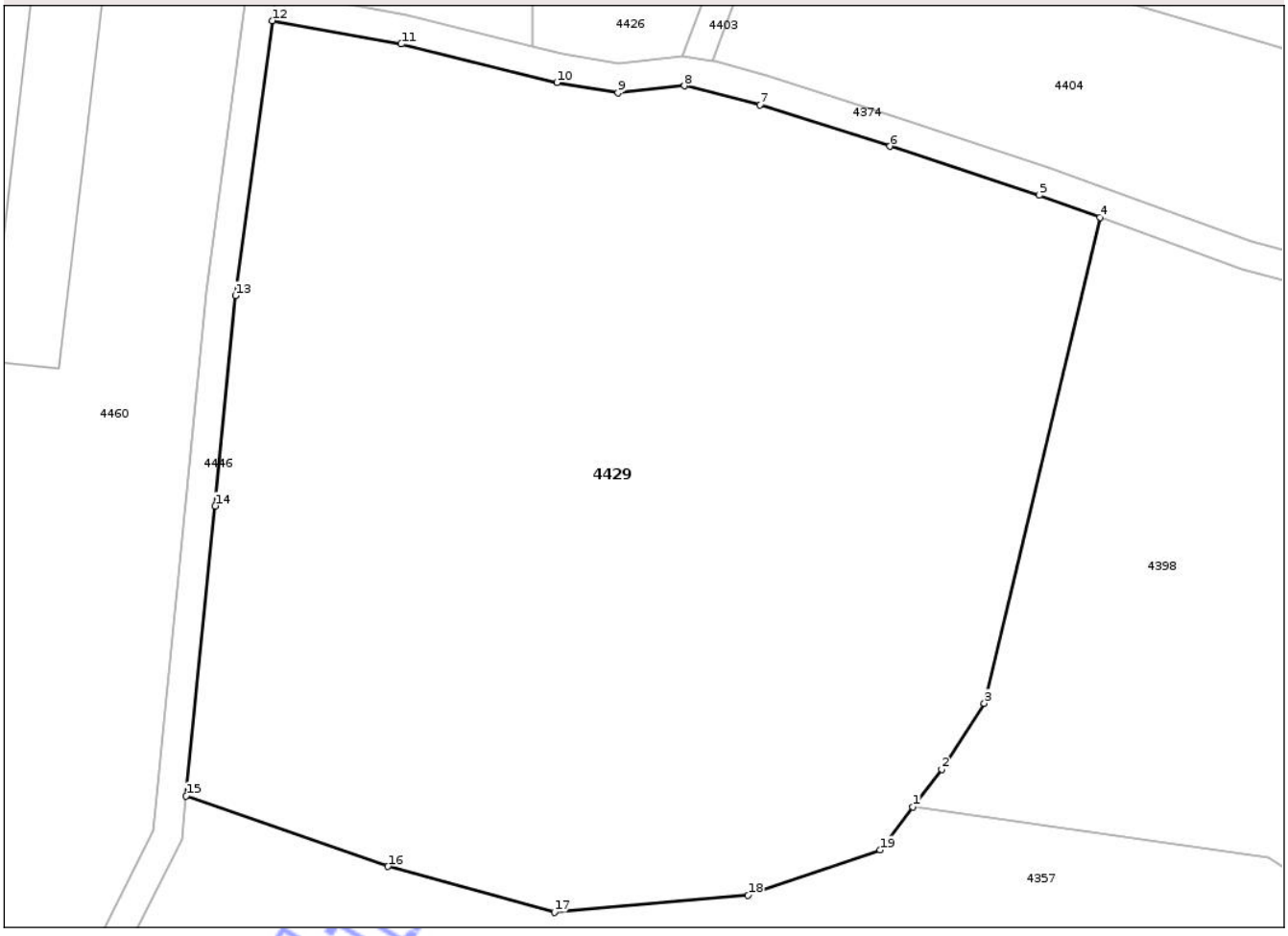

Date referitoare la teren

Crt	Categorie folosinţă	Intra vilan	Suprafaţa (mp)	Tarla	Parcelă	Nr. topo	Observaţii / Referinţe
1	arabil	NU	11.400	76	1839/13	-	

Lungime Segmente
1) Valorile lungimilor segmentelor sunt obţinute din proiecţie în plan.

Punct început	X / Y	Punct sfârşit	X / Y	Lungime segment (** (m)
1	468.377,834 519.920,254	2	468.381,756 519.925,367	6.444
2	468.381,756 519.925,367	3	468.387,548 519.934,302	10.648
3	468.387,548 519.934,302	4	468.403,222 520.000,118	67.657
4	468.403,222 520.000,118	5	468.395,001 520.003,11	8.749
5	468.395,001 520.003,11	6	468.374,757 520.009,737	21.301

Document care conţine date cu caracter personal, protejat de prevederile Regulamentului (UE) nr. 679/2016 şi Legii 190/2018

Punct început	X / Y	Punct sfârşit	X / Y	Lungime segment (** (m)
6	468.374,757 520.009,737	7	468.357,117 520.015,344	18.51
7	468.357,117 520.015,344	8	468.346,882 520.017,929	10.556
8	468.346,882 520.017,929	9	468.337,846 520.016,971	9.087
9	468.337,846 520.016,971	10	468.329,585 520.018,371	8.379
10	468.329,585 520.018,371	11	468.308,469 520.023,578	21.749
11	468.308,469 520.023,578	12	468.290,973 520.026,736	17.779
12	468.290,973 520.026,736	13	468.286,0 519.989,512	37.555
13	468.286,0 519.989,512	14	468.283,246 519.961,006	28.639
14	468.283,246 519.961,006	15	468.279,313 519.921,771	39.432
15	468.279,313 519.921,771	16	468.306,685 519.912,204	28.996
16	468.306,685 519.912,204	17	468.329,23 519.905,989	23.386
17	468.329,23 519.905,989	18	468.355,509 519.908,289	26.379
18	468.355,509 519.908,289	19	468.373,387 519.914,454	18.911
19	468.373,387 519.914,454	1	468.377,834 519.920,254	7.309

**** Lungimile segmentelor sunt determinate în planul de proiecţie Stereo 70 şi sunt rotunjite la 1 milimetru.**
***** Distanţa dintre puncte este formată din segmente cumulate ce sunt mai mici decât valoarea 1 milimetru.**

Neutilizabil în circuitul civil

DATE DESPRE IMOBILUL NR. 4430

Oficiul de Cadastru şi Publicitate Imobiliară SIBIU
Biroul de Cadastru şi Publicitate Imobiliară Medias

A. Partea I. Descrierea imobilului

TEREN Extravilan

Adresa: Jud. Sibiu

Nr. Crt	Nr cadastral Nr. topografic	Suprafaţa* (mp)	Observaţii / Referinţe
A1	101596	250	Sector cadastral:82 Teren neimprejmuit;

B. Partea II. Proprietari şi acte

Inscrieri privitoare la dreptul de proprietate şi alte drepturi reale		Referinţe
10262 / 23/05/2022		
Hotarare Judecatoreasca nr. 941, din 04/07/2014 emis de JUDECĂTORIA MEDIAȘ (din dosar nr 2191/257/2014, definitivă - SENTINȚĂ CIVILĂ);		
B2	Intabulare, drept de PROPRIETATE, dobandit prin Hotarare Judecatoreasca, cota actuala 1/1, cota initiala 1/1	A1
	1) **ROTAR FELICIAN CONSTANTIN**	
	OBSERVATII: pozitie transcrisa din CF 101579/Hoghilag, inscrisa prin incheierea nr. 24759 din 03/09/2021;	

C. Partea III. SARCINI

Inscrieri privind dezmembramintele dreptului de proprietate, drepturi reale de garanţie şi sarcini		Referinţe
10262 / 23/05/2022		
Act Notarial nr. 847, din 19/05/2022 emis de LOHAN FLORENTINA GEORGETA;		
C1	Intabulare, drept de SUPERFICIEpe o perioadă de 20 de ani, dobandit prin Conventie, cota actuala 1/1, cota initiala 1/1	A1
	1) **ORANGE ROMÂNIA S.A.**, CIF:9010105	

Neutilizabil în circuitul civil

Anexa Nr. 1 La Partea I

Teren

Nr cadastral	Suprafaţa (mp)*	Observaţii / Referinţe
101596	250	

* Suprafaţa este determinată in planul de proiecţie Stereo 70.

DETALII LINIARE IMOBIL

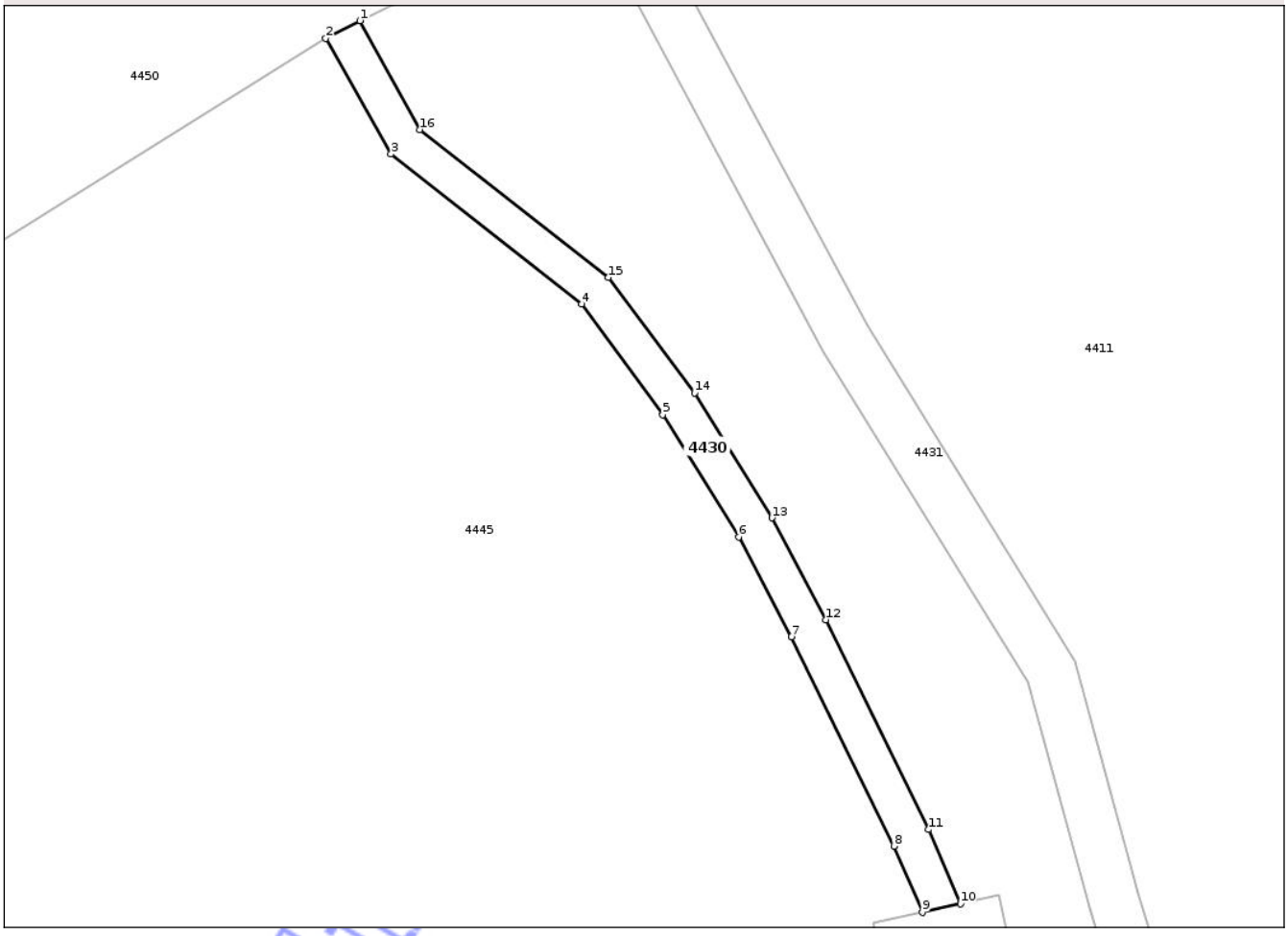

Date referitoare la teren

Crt	Categorie folosinţă	Intra vilan	Suprafaţa (mp)	Tarla	Parcelă	Nr. topo	Observaţii / Referinţe
1	arabil	NU	250	77	1922/5/2	-	

Lungime Segmente
1) Valorile lungimilor segmentelor sunt obţinute din proiecţie în plan.

Punct început	X / Y	Punct sfârşit	X / Y	Lungime segment (** (m)
1	468.307,77 519.050,179	2	468.305,106 519.048,797	3.001
2	468.305,106 519.048,797	3	468.310,208 519.039,778	10.362
3	468.310,208 519.039,778	4	468.325,113 519.028,069	18.954
4	468.325,113 519.028,069	5	468.331,448 519.019,431	10.712
5	468.331,448 519.019,431	6	468.337,383 519.009,87	11.253

Document care conţine date cu caracter personal, protejat de prevederile Regulamentului (UE) nr. 679/2016 şi Legii 190/2018

Punct început	X / Y	Punct sfârşit	X / Y	Lungime segment (** (m)
6	468.337,383 519.009,87	7	468.341,495 519.002,077	8.811
7	468.341,495 519.002,077	8	468.349,515 518.985,751	18.19
8	468.349,515 518.985,751	9	468.351,736 518.980,576	5.631
9	468.351,736 518.980,576	10	468.354,717 518.981,238	3.054
10	468.354,717 518.981,238	11	468.352,228 518.987,036	6.31
11	468.352,228 518.987,036	12	468.344,183 519.003,412	18.245
12	468.344,183 519.003,412	13	468.339,987 519.011,363	8.99
13	468.339,987 519.011,363	14	468.333,928 519.021,124	11.489
14	468.333,928 519.021,124	15	468.327,18 519.030,136	11.258
15	468.327,18 519.030,136	16	468.312,478 519.041,683	18.694
16	468.312,478 519.041,683	1	468.307,77 519.050,179	9.713

**** Lungimile segmentelor sunt determinate în planul de proiecţie Stereo 70 şi sunt rotunjite la 1 milimetru.**
***** Distanţa dintre puncte este formată din segmente cumulate ce sunt mai mici decât valoarea 1 milimetru.**

Neutilizabil în circuitul civil

DATE DESPRE IMOBILUL NR. 4433

Oficiul de Cadastru şi Publicitate Imobiliară SIBIU
Biroul de Cadastru şi Publicitate Imobiliară Medias

A. Partea I. Descrierea imobilului

TEREN Extravilan

Adresa: Jud. Sibiu

Nr. Crt	Nr cadastral Nr. topografic	Suprafaţa* (mp)	Observaţii / Referinţe
A1		8.100	Sector cadastral:70 Teren neimprejmuit;

B. Partea II. Proprietari şi acte

Inscrieri privitoare la dreptul de proprietate şi alte drepturi reale		Referinţe
/		
Act Administrativ nr. 477/31, din 20/12/1993 emis de CJSDPAT SIBIU;		
B1	Intabulare, drept de PROPRIETATE, Legea 18/1991, dobandit prin Reconstituire, cota actuala 1/1, cota initiala 1/1	A1
	1) **TOMULESCU ANA VETURIA**	

C. Partea III. SARCINI .

Inscrieri privind dezmembramintele dreptului de proprietate, drepturi reale de garanţie şi sarcini	Referinţe
NU SUNT	

Neutilizabil în circuitul civil

Anexa Nr. 1 La Partea I

Teren

Nr cadastral	Suprafaţa (mp)*	Observaţii / Referinţe
	8.100	

* Suprafaţa este determinată in planul de proiecţie Stereo 70.

DETALII LINIARE IMOBIL

Date referitoare la teren

Crt	Categorie folosinţă	Intra vilan	Suprafaţa (mp)	Tarla	Parcelă	Nr. topo	Observaţii / Referinţe
1	arabil	NU	8.100	66	1429/1/2/2	-	

Lungime Segmente

1) Valorile lungimilor segmentelor sunt obţinute din proiecţie în plan.

Punct început	X / Y	Punct sfârşit	X / Y	Lungime segment (** (m)
1	468.301,1 521.799,786	2	468.295,769 521.784,622	16.074
2	468.295,769 521.784,622	3	468.265,423 521.714,625	76.292
3	468.265,423 521.714,625	4	468.263,34 521.708,312	6.648
4	468.263,34 521.708,312	5	468.343,113 521.678,797	85.058
5	468.343,113 521.678,797	6	468.347,569 521.696,119	17.886

Document care conţine date cu caracter personal, protejat de prevederile Regulamentului (UE) nr. 679/2016 şi Legii 190/2018

Punct început	X / Y	Punct sfârşit	X / Y	Lungime segment (** (m)
6	468.347,569 521.696,119	7	468.363,442 521.735,51	42.469
7	468.363,442 521.735,51	8	468.375,952 521.772,091	38.661
8	468.375,952 521.772,091	1	468.301,1 521.799,786	79.811

**** Lungimile segmentelor sunt determinate în planul de proiecţie Stereo 70 şi sunt rotunjite la 1 milimetru.**
***** Distanţa dintre puncte este formată din segmente cumulate ce sunt mai mici decât valoarea 1 milimetru.**

Neutilizabil in circuitul civil

DATE DESPRE IMOBILUL NR. 4435

Oficiul de Cadastru şi Publicitate Imobiliară SIBIU
Biroul de Cadastru şi Publicitate Imobiliară Medias

A. Partea I. Descrierea imobilului

TEREN Necunoscut

Adresa: Loc. Valchid, Jud. Sibiu

Nr. Crt	Nr cadastral Nr. topografic	Suprafaţa* (mp)	Observaţii / Referinţe
A1		7.000	Sector cadastral:74 Teren neimprejmuit;

B. Partea II. Proprietari şi acte

Inscrieri privitoare la dreptul de proprietate şi alte drepturi reale		Referinţe
/		
Act Administrativ nr. 243/31, din 28/12/1992 emis de CJSDPAT SIBIU;		
B1	Intabulare, drept de PROPRIETATELegea 18/1991, dobandit prin Reconstituire, cota actuala 1/1, cota initiala 1/1	A1
	1) **ENCIU MARIA** DEFUNCT:Da	

C. Partea III. SARCINI .

Inscrieri privind dezmembramintele dreptului de proprietate, drepturi reale de garanţie şi sarcini	Referinţe
NU SUNT	

Neutilizabil în circuitul civil

Anexa Nr. 1 La Partea I

Teren

Nr cadastral	Suprafaţa (mp)*	Observaţii / Referinţe
	7.000	

* Suprafaţa este determinată in planul de proiecţie Stereo 70.

DETALII LINIARE IMOBIL

Date referitoare la teren

Crt	Categorie folosinţă	Intra vilan	Suprafaţa (mp)	Tarla	Parcelă	Nr. topo	Observaţii / Referinţe
1	arabil	NU	6.763	76	1813/1/9	-	
2	arabil	DA	237	76	1813/1/9	-	

Lungime Segmente

1) Valorile lungimilor segmentelor sunt obţinute din proiecţie în plan.

Punct început	X / Y	Punct sfârşit	X / Y	Lungime segment (** (m)
1	468.294,693 520.073,707	2	468.294,841 520.067,12	6.589
2	468.294,841 520.067,12	3	468.293,056 520.045,265	21.928
3	468.293,056 520.045,265	4	468.291,481 520.030,709	14.641
4	468.291,481 520.030,709	5	468.309,304 520.027,492	18.111

Document care conţine date cu caracter personal, protejat de prevederile Regulamentului (UE) nr. 679/2016 şi Legii 190/2018

Punct început	X / Y	Punct sfârşit	X / Y	Lungime segment (** (m)
5	468.309,304 520.027,492	6	468.326,357 520.023,287	17.564
6	468.326,357 520.023,287	7	468.323,812 520.269,91	246.636
7	468.323,812 520.269,91	8	468.295,565 520.265,959	28.522
8	468.295,565 520.265,959	9	468.296,268 520.260,692	5.314
9	468.296,268 520.260,692	10	468.298,531 520.238,006	22.799
10	468.298,531 520.238,006	11	468.298,409 520.214,203	23.803
11	468.298,409 520.214,203	12	468.297,613 520.187,464	26.751
12	468.297,613 520.187,464	13	468.296,203 520.154,228	33.266
13	468.296,203 520.154,228	14	468.296,131 520.142,342	11.886
14	468.296,131 520.142,342	15	468.296,021 520.124,301	18.041
15	468.296,021 520.124,301	16	468.294,247 520.093,566	30.786
16	468.294,247 520.093,566	1	468.294,693 520.073,707	19.864

**** Lungimile segmentelor sunt determinate în planul de proiecţie Stereo 70 şi sunt rotunjite la 1 milimetru.**
***** Distanţa dintre puncte este formată din segmente cumulate ce sunt mai mici decât valoarea 1 milimetru.**

Neutilizabil în circuitul civil

DATE DESPRE IMOBILUL NR. 4436

Oficiul de Cadastru şi Publicitate Imobiliară SIBIU
Biroul de Cadastru şi Publicitate Imobiliară Medias

A. Partea I. Descrierea imobilului

TEREN Extravilan

Adresa: Jud. Sibiu

Nr. Crt	Nr cadastral Nr. topografic	Suprafaţa* (mp)	Observaţii / Referinţe
A1		8.800	Sector cadastral:74 Teren neimprejmuit;

B. Partea II. Proprietari şi acte

Inscrieri privitoare la dreptul de proprietate şi alte drepturi reale		Referinţe
/		
Act Administrativ nr. 298/31, din 07/01/1993 emis de CJSDPAT SIBIU;		
B1	Intabulare, drept de PROPRIETATE, Legea 18/1991, dobandit prin Reconstituire, cota actuala 1/1, cota initiala 1/1	A1
	1) **POPOVICI IOAN**	

C. Partea III. SARCINI .

Inscrieri privind dezmembramintele dreptului de proprietate, drepturi reale de garanţie şi sarcini	Referinţe
NU SUNT	

Neutilizabil în circuitul civil

Anexa Nr. 1 La Partea I

Teren

Nr cadastral	Suprafaţa (mp)*	Observaţii / Referinţe
	8.800	

* Suprafaţa este determinată in planul de proiecţie Stereo 70.

DETALII LINIARE IMOBIL

Date referitoare la teren

Crt	Categorie folosinţă	Intra vilan	Suprafaţa (mp)	Tarla	Parcelă	Nr. topo	Observaţii / Referinţe
1	arabil	NU	8.800	76	1813/1/8	-	

Lungime Segmente
1) Valorile lungimilor segmentelor sunt obţinute din proiecţie în plan.

Punct început	X / Y	Punct sfârşit	X / Y	Lungime segment (** (m)
1	468.295,565 520.265,959	2	468.323,812 520.269,91	28.522
2	468.323,812 520.269,91	3	468.327,621 520.270,443	3.846
3	468.327,621 520.270,443	4	468.350,618 520.273,659	23.221
4	468.350,618 520.273,659	5	468.314,455 520.446,909	176.984
5	468.314,455 520.446,909	6	468.286,99 520.441,445	28.003

Document care conţine date cu caracter personal, protejat de prevederile Regulamentului (UE) nr. 679/2016 şi Legii 190/2018

Punct început	X / Y	Punct sfârşit	X / Y	Lungime segment (** (m)
6	468.286,99 520.441,445	7	468.282,365 520.436,3	6.918
7	468.282,365 520.436,3	8	468.266,592 520.425,206	19.284
8	468.266,592 520.425,206	9	468.270,457 520.419,913	6.554
9	468.270,457 520.419,913	10	468.275,957 520.392,516	27.944
10	468.275,957 520.392,516	11	468.284,202 520.345,91	47.33
11	468.284,202 520.345,91	12	468.291,562 520.295,967	50.482
12	468.291,562 520.295,967	1	468.295,565 520.265,959	30.274

**** Lungimile segmentelor sunt determinate în planul de proiecţie Stereo 70 şi sunt rotunjite la 1 milimetru.**
***** Distanţa dintre puncte este formată din segmente cumulate ce sunt mai mici decât valoarea 1 milimetru.**

Neutilizabil in circuitul civil

DATE DESPRE IMOBILUL NR. 4431

Oficiul de Cadastru şi Publicitate Imobiliară SIBIU
Biroul de Cadastru şi Publicitate Imobiliară Medias

A. Partea I. Descrierea imobilului

TEREN Extravilan

Adresa: Jud. Sibiu

Nr. Crt	Nr cadastral Nr. topografic	Suprafaţa* (mp)	Observaţii / Referinţe
A1		2.860	Sector cadastral:82 Teren neimprejmuit;

B. Partea II. Proprietari şi acte

Inscrieri privitoare la dreptul de proprietate şi alte drepturi reale		Referinţe
/		
Act Normativ nr. 978, din 05/09/2002 emis de GUVERNUL ROMÂNIEI (ADEVERINȚĂ NR.5467/15.12.2025 EMISĂ DE PRIMĂRIA COMUNEI HOGHILAG);		
B1	Intabulare, drept de PROPRIETATE, dobandit prin Lege, cota actuala 1/1, cota initiala 1/1	A1
	1) **COMUNA HOGHILAG**, CIF:9999999999999, DOMENIUL PUBLIC	

C. Partea III. SARCINI .

Inscrieri privind dezmembramintele dreptului de proprietate, drepturi reale de garanţie şi sarcini	Referinţe
NU SUNT	

Neutilizabil în circuitul civil

Anexa Nr. 1 La Partea I

Teren

Nr cadastral	Suprafaţa (mp)*	Observaţii / Referinţe
	2.860	

* Suprafaţa este determinată in planul de proiecţie Stereo 70.

DETALII LINIARE IMOBIL

Date referitoare la teren

Crt	Categorie folosinţă	Intra vilan	Suprafaţa (mp)	Tarla	Parcelă	Nr. topo	Observaţii / Referinţe
1	drum	NU	2.860	77	1913	-	

Lungime Segmente

1) Valorile lungimilor segmentelor sunt obţinute din proiecţie în plan.

Punct început	X / Y	Punct sfârşit	X / Y	Lungime segment
1	468.334,929 519.245,867	2	468.330,853 519.247,43	4.365
4	468.318,065 519.253,802	5	468.309,163 519.261,979	12.088
7	468.290,733 519.244,015	8	468.289,656 519.239,465	4.676
10	468.289,225 519.224,723	11	468.292,675 519.210,932	14.216
13	468.298,486 519.190,065	14	468.301,608 519.182,163	8.496
16	468.309,635 519.155,512	17	468.312,139 519.145,698	10.128

Punct început	X / Y	Punct sfârşit	X / Y	Lungime segment
2	468.330,853 519.247,43	3	468.323,207 519.250,308	8.17
5	468.309,163 519.261,979	6	468.301,179 519.251,866	12.885
8	468.289,656 519.239,465	9	468.288,815 519.235,91	3.653
11	468.292,675 519.210,932	12	468.295,308 519.200,756	10.511
14	468.301,608 519.182,163	15	468.304,634 519.174,502	8.237
17	468.312,139 519.145,698	18	468.315,13 519.130,753	15.241

Punct început	X / Y	Punct sfârşit	X / Y	Lungime segment
3	468.323,207 519.250,308	4	468.318,065 519.253,802	6.217
6	468.301,179 519.251,866	7	468.290,733 519.244,015	13.067
9	468.288,815 519.235,91	10	468.289,225 519.224,723	11.195
12	468.295,308 519.200,756	13	468.298,486 519.190,065	11.153
15	468.304,634 519.174,502	16	468.309,635 519.155,512	19.637
18	468.315,13 519.130,753	19	468.309,98 519.109,335	22.028

Document care conţine date cu caracter personal, protejat de prevederile Regulamentului (UE) nr. 679/2016 şi Legii 190/2018

Punct început	X / Y	Punct sfârşit	X / Y	Lungime segment
19	468.309,98 519.109,335	20	468.310,247 519.098,347	10.991
22	468.318,454 519.066,93	23	468.321,826 519.060,672	7.109
25	468.329,393 519.051,658	26	468.343,967 519.024,473	30.845
28	468.364,768 518.980,949	29	468.368,662 518.968,663	12.888
31	468.384,518 518.943,026	32	468.395,984 518.931,508	16.252
34	468.431,479 518.905,828	35	468.450,118 518.892,376	22.986
37	468.496,814 518.870,37	38	468.497,754 518.870,085	0.982
40	468.532,315 518.861,174	41	468.543,856 518.852,885	14.209
43	468.595,833 518.837,798	44	468.628,746 518.834,883	33.042
46	468.669,362 518.839,711	47	468.628,883 518.838,886	40.487
49	468.564,272 518.846,078	50	468.546,004 518.856,267	20.917
52	468.525,257 518.868,686	53	468.498,728 518.873,97	27.05
55	468.452,601 518.895,517	56	468.433,854 518.909,047	23.119
58	468.398,563 518.934,587	59	468.387,463 518.945,737	15.733
61	468.368,605 518.982,082	62	468.363,658 519.000,15	18.733
64	468.332,723 519.053,913	65	468.325,153 519.062,93	11.773
67	468.315,964 519.084,87	68	468.314,715 519.088,181	3.539
70	468.313,991 519.108,909	71	468.319,225 519.130,675	22.386
73	468.313,507 519.156,515	74	468.311,127 519.165,553	9.346
76	468.302,271 519.191,372	77	468.299,162 519.201,827	10.907
79	468.293,207 519.225,288	80	468.292,833 519.235,516	10.235
82	468.305,904 519.245,565	1	468.334,929 519.245,867	29.027

Punct început	X / Y	Punct sfârşit	X / Y	Lungime segment
20	468.310,247 519.098,347	21	468.310,748 519.087,364	10.994
23	468.321,826 519.060,672	24	468.323,92 519.058,178	3.257
26	468.343,967 519.024,473	27	468.359,952 518.998,54	30.464
29	468.368,662 518.968,663	30	468.372,202 518.957,495	11.716
32	468.395,984 518.931,508	33	468.414,103 518.918,932	22.056
35	468.450,118 518.892,376	36	468.464,066 518.880,314	18.44
38	468.497,754 518.870,085	39	468.524,04 518.864,85	26.802
41	468.543,856 518.852,885	42	468.562,987 518.842,215	21.905
44	468.628,746 518.834,883	45	468.669,444 518.835,712	40.706
47	468.628,883 518.838,886	48	468.596,276 518.841,775	32.735
50	468.546,004 518.856,267	51	468.534,314 518.864,663	14.393
53	468.498,728 518.873,97	54	468.466,04 518.883,895	34.162
56	468.433,854 518.909,047	57	468.416,448 518.922,173	21.8
59	468.387,463 518.945,737	60	468.375,771 518.959,473	18.038
62	468.363,658 519.000,15	63	468.347,436 519.026,469	30.917
65	468.325,153 519.062,93	66	468.322,103 519.068,592	6.431
68	468.314,715 519.088,181	69	468.314,244 519.098,487	10.317
71	468.319,225 519.130,675	72	468.316,041 519.146,585	16.225
74	468.311,127 519.165,553	75	468.308,442 519.175,75	10.545
77	468.299,162 519.201,827	78	468.296,552 519.211,918	10.423
80	468.292,833 519.235,516	81	468.294,313 519.241,774	6.431

Punct început	X / Y	Punct sfârşit	X / Y	Lungime segment
21	468.310,748 519.087,364	22	468.318,454 519.066,93	21.839
24	468.323,92 519.058,178	25	468.329,393 519.051,658	8.513
27	468.359,952 518.998,54	28	468.364,768 518.980,949	18.238
30	468.372,202 518.957,495	31	468.384,518 518.943,026	19.001
33	468.414,103 518.918,932	34	468.431,479 518.905,828	21.763
36	468.464,066 518.880,314	37	468.496,814 518.870,37	34.224
39	468.524,04 518.864,85	40	468.532,315 518.861,174	9.055
42	468.562,987 518.842,215	43	468.595,833 518.837,798	33.142
45	468.669,444 518.835,712	46	468.669,362 518.839,711	4.0
48	468.596,276 518.841,775	49	468.564,272 518.846,078	32.292
51	468.534,314 518.864,663	52	468.525,257 518.868,686	9.91
54	468.466,04 518.883,895	55	468.452,601 518.895,517	17.767
57	468.416,448 518.922,173	58	468.398,563 518.934,587	21.771
60	468.375,771 518.959,473	61	468.368,605 518.982,082	23.717
63	468.347,436 519.026,469	64	468.332,723 519.053,913	31.139
66	468.322,103 519.068,592	67	468.315,964 519.084,87	17.397
69	468.314,244 519.098,487	70	468.313,991 519.108,909	10.425
72	468.316,041 519.146,585	73	468.313,507 519.156,515	10.248
75	468.308,442 519.175,75	76	468.302,271 519.191,372	16.797
78	468.296,552 519.211,918	79	468.293,207 519.225,288	13.782
81	468.294,313 519.241,774	82	468.305,904 519.245,565	12.195

**** Lungimile segmentelor sunt determinate în planul de proiecţie Stereo 70 şi sunt rotunjite la 1 milimetru.**
***** Distanţa dintre puncte este formată din segmente cumulate ce sunt mai mici decât valoarea 1 milimetru.**

Neautorizat Imobiliare.com

DATE DESPRE IMOBILUL NR. 4432

Oficiul de Cadastru şi Publicitate Imobiliară SIBIU
Biroul de Cadastru şi Publicitate Imobiliară Medias

A. Partea I. Descrierea imobilului

TEREN Extravilan

Adresa: Jud. Sibiu

Nr. Crt	Nr cadastral Nr. topografic	Suprafaţa* (mp)	Observaţii / Referinţe
A1		1.300	Sector cadastral:82 Teren neimprejmuit;

B. Partea II. Proprietari şi acte

Inscrieri privitoare la dreptul de proprietate şi alte drepturi reale		Referinţe
/		
Act Administrativ nr. 355/31, din 13/01/1993 emis de CJSDPAT SIBIU;		
B1	Intabulare, drept de PROPRIETATE, Legea 18/1991, dobandit prin Reconstituire, cota actuala 1/1, cota initiala 1/1	A1
	1) **GHIZA ELISABETA**	

C. Partea III. SARCINI .

Inscrieri privind dezmembramintele dreptului de proprietate, drepturi reale de garanţie şi sarcini	Referinţe
NU SUNT	

Neutilizabil în circuitul civil

Anexa Nr. 1 La Partea I

Teren

Nr cadastral	Suprafaţa (mp)*	Observaţii / Referinţe
	1.300	

* Suprafaţa este determinată in planul de proiecţie Stereo 70.

DETALII LINIARE IMOBIL

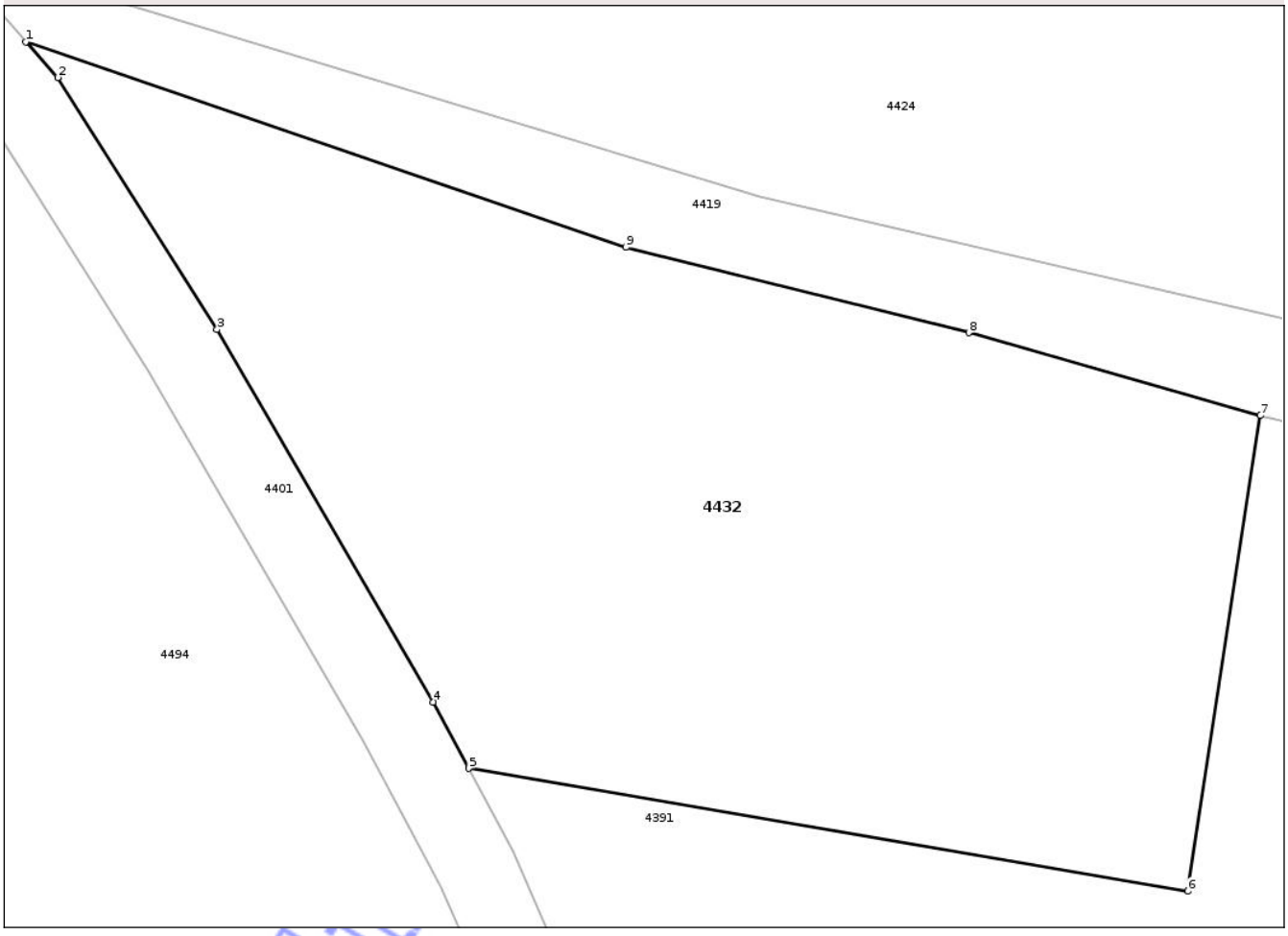

Date referitoare la teren

Crt	Categorie folosinţă	Intra vilan	Suprafaţa (mp)	Tarla	Parcelă	Nr. topo	Observaţii / Referinţe
1	arabil	NU	1.300	77	1876/8	-	

Lungime Segmente
1) Valorile lungimilor segmentelor sunt obţinute din proiecţie în plan.

Punct început	X / Y	Punct sfârşit	X / Y	Lungime segment (** (m)
1	468.284,863 519.310,755	2	468.286,45 519.308,968	2.39
2	468.286,45 519.308,968	3	468.294,415 519.296,391	14.887
3	468.294,415 519.296,391	4	468.305,233 519.277,795	21.514
4	468.305,233 519.277,795	5	468.306,994 519.274,474	3.759
5	468.306,994 519.274,474	6	468.342,952 519.268,341	36.477

Document care conţine date cu caracter personal, protejat de prevederile Regulamentului (UE) nr. 679/2016 şi Legii 190/2018

Punct început	X / Y	Punct sfârşit	X / Y	Lungime segment (** (m)
6	468.342,952 519.268,341	7	468.346,565 519.292,09	24.022
7	468.346,565 519.292,09	8	468.331,997 519.296,233	15.146
8	468.331,997 519.296,233	9	468.314,858 519.300,498	17.662
9	468.314,858 519.300,498	1	468.284,863 519.310,755	31.7

** Lungimile segmentelor sunt determinate în planul de proiecţie Stereo 70 şi sunt rotunjite la 1 milimetru.
*** Distanţa dintre puncte este formată din segmente cumulate ce sunt mai mici decât valoarea 1 milimetru.

Neutilizabil in circuitul civil

DATE DESPRE IMOBILUL NR. 4434

Oficiul de Cadastru şi Publicitate Imobiliară SIBIU
Biroul de Cadastru şi Publicitate Imobiliară Medias

A. Partea I. Descrierea imobilului

TEREN Extravilan

Adresa: Jud. Sibiu

Nr. Crt	Nr cadastral Nr. topografic	Suprafaţa* (mp)	Observaţii / Referinţe
A1	100970	7.500	Sector cadastral:82 Teren neimprejmuit;

B. Partea II. Proprietari şi acte

Inscrieri privitoare la dreptul de proprietate şi alte drepturi reale		Referinţe
25363 / 28/12/2017		
Act Notarial nr. AUT 1556, din 28/12/2017 emis de ENESCU OANA;		
B5	Intabulare, drept de PROPRIETATE, cumparare, dobandit prin Conventie, cota actuala 1/1, cota initiala 1/1	A1
	1) **ION LUCIAN**, si sotia 2) **ION MARIA GEORGETA**, bun comun	

C. Partea III. SARCINI .

Inscrieri privind dezmembramintele dreptului de proprietate, drepturi reale de garanţie şi sarcini	Referinţe
NU SUNT	

Neutilizabil în circuitul civil

Anexa Nr. 1 La Partea I

Teren

Nr cadastral	Suprafaţa (mp)*	Observaţii / Referinţe
100970	7.500	

* Suprafaţa este determinată in planul de proiecţie Stereo 70.

DETALII LINIARE IMOBIL

Date referitoare la teren

Crt	Categorie folosinţă	Intra vilan	Suprafaţa (mp)	Tarla	Parcelă	Nr. topo	Observaţii / Referinţe
1	faneata	NU	7.500	77	1931/9	-	Număr parcelă 1931/3 greşit în CF

Lungime Segmente
1) Valorile lungimilor segmentelor sunt obţinute din proiecţie în plan.

Punct început	X / Y	Punct sfârşit	X / Y	Lungime segment (** (m)
1	468.264,538 518.873,245	2	468.288,017 518.858,565	27.691
2	468.288,017 518.858,565	3	468.295,763 518.852,671	9.733
3	468.295,763 518.852,671	4	468.336,422 518.817,931	53.479
4	468.336,422 518.817,931	5	468.349,059 518.805,586	17.666
5	468.349,059 518.805,586	6	468.360,309 518.794,968	15.469

Document care conţine date cu caracter personal, protejat de prevederile Regulamentului (UE) nr. 679/2016 şi Legii 190/2018

Punct început	X / Y	Punct sfârşit	X / Y	Lungime segment (** (m)
6	468.360,309 518.794,968	7	468.371,81 518.786,618	14.213
7	468.371,81 518.786,618	8	468.380,541 518.782,027	9.864
8	468.380,541 518.782,027	9	468.390,054 518.819,708	38.863
9	468.390,054 518.819,708	10	468.360,637 518.846,049	39.487
10	468.360,637 518.846,049	11	468.339,161 518.868,935	31.385
11	468.339,161 518.868,935	12	468.311,387 518.888,0	33.688
12	468.311,387 518.888,0	13	468.291,341 518.915,753	34.236
13	468.291,341 518.915,753	14	468.265,099 518.936,647	33.544
14	468.265,099 518.936,647	15	468.231,351 518.908,035	44.244
15	468.231,351 518.908,035	16	468.262,27 518.877,139	43.71
16	468.262,27 518.877,139	1	468.264,538 518.873,245	4.506

**** Lungimile segmentelor sunt determinate în planul de proiecţie Stereo 70 şi sunt rotunjite la 1 milimetru.**
***** Distanţa dintre puncte este formată din segmente cumulate ce sunt mai mici decât valoarea 1 milimetru.**

Neutilizabil în circuitul civil

DATE DESPRE IMOBILUL NR. 4437

Oficiul de Cadastru şi Publicitate Imobiliară SIBIU
Biroul de Cadastru şi Publicitate Imobiliară Medias

A. Partea I. Descrierea imobilului

TEREN Extravilan

Adresa: Jud. Sibiu

Nr. Crt	Nr cadastral Nr. topografic	Suprafaţa* (mp)	Observaţii / Referinţe
A1		6.500	Sector cadastral:74 Teren neimprejmuit;

B. Partea II. Proprietari şi acte

Inscrieri privitoare la dreptul de proprietate şi alte drepturi reale		Referinţe
/		
Act Administrativ nr. 333/31, din 08/01/1993 emis de CJSDPAT SIBIU;		
B1	Intabulare, drept de PROPRIETATE, Legea 18/1991, dobandit prin Reconstituire, cota actuala 1/1, cota initiala 1/1	A1
	1) **ROTAR MARIA** 2) **DAN DIONISIE**	

C. Partea III. SARCINI .

Inscrieri privind dezmembramintele dreptului de proprietate, drepturi reale de garanţie şi sarcini	Referinţe
NU SUNT	

Neutilizabil în circuitul civil

Anexa Nr. 1 La Partea I

Teren

Nr cadastral	Suprafaţa (mp)*	Observaţii / Referinţe
	6.500	

* Suprafaţa este determinată in planul de proiecţie Stereo 70.

DETALII LINIARE IMOBIL

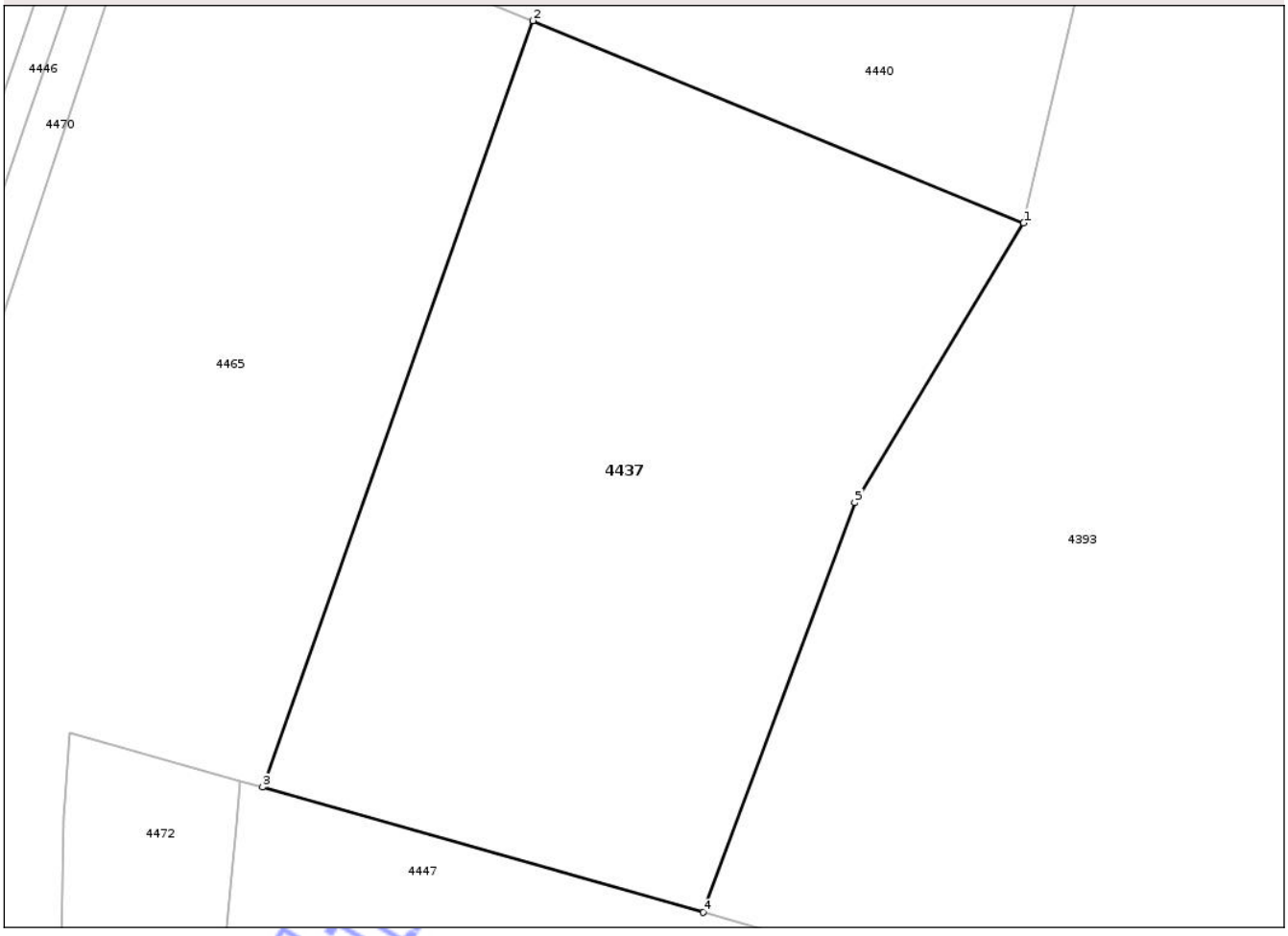

Date referitoare la teren

Crt	Categorie folosinţă	Intra vilan	Suprafaţa (mp)	Tarla	Parcelă	Nr. topo	Observaţii / Referinţe
1	faneata	NU	6.500	76	1851/3	-	Număr parcelă 1151/3 greşit în TP, suprafata gresita in TP

Lungime Segmente
1) Valorile lungimilor segmentelor sunt obţinute din proiecţie în plan.

Punct început	X / Y	Punct sfârşit	X / Y	Lungime segment (**) (m)
1	468.348,756 519.736,054	2	468.284,034 519.762,704	69.994
2	468.284,034 519.762,704	3	468.248,334 519.661,737	107.093
3	468.248,334 519.661,737	4	468.306,512 519.645,225	60.476
4	468.306,512 519.645,225	5	468.326,469 519.699,189	57.536
5	468.326,469 519.699,189	1	468.348,756 519.736,054	43.078

Document care conţine date cu caracter personal, protejat de prevederile Regulamentului (UE) nr. 679/2016 şi Legii 190/2018

**** Lungimile segmentelor sunt determinate în planul de proiecţie Stereo 70 şi sunt rotunjite la 1 milimetru.**
***** Distanţa dintre puncte este formată din segmente cumulate ce sunt mai mici decât valoarea 1 milimetru.**

Neutilizabil in circuitul civil

DATE DESPRE IMOBILUL NR. 4438

Oficiul de Cadastru şi Publicitate Imobiliară SIBIU
Biroul de Cadastru şi Publicitate Imobiliară Medias

A. Partea I. Descrierea imobilului

TEREN Extravilan

Adresa: Jud. Sibiu

Nr. Crt	Nr cadastral Nr. topografic	Suprafaţa* (mp)	Observaţii / Referinţe
A1		5.100	Sector cadastral:74 Teren neimprejmuit;

B. Partea II. Proprietari şi acte

Inscrieri privitoare la dreptul de proprietate şi alte drepturi reale		Referinţe
/		
Act Administrativ nr. 240/31, din 24/12/1992 emis de CJSDPAT SIBIU;		
B1	Intabulare, drept de PROPRIETATE, Legea 18/1991, dobandit prin Reconstituire, cota actuala 1/1, cota initiala 1/1	A1
	1) **ALDEA RUDI** DEFUNCT:Da	

C. Partea III. SARCINI .

Inscrieri privind dezmembramintele dreptului de proprietate, drepturi reale de garanţie şi sarcini	Referinţe
NU SUNT	

Neutilizabil în circuitul civil

Anexa Nr. 1 La Partea I

Teren

Nr cadastral	Suprafaţa (mp)*	Observaţii / Referinţe
	5.100	

* Suprafaţa este determinată in planul de proiecţie Stereo 70.

DETALII LINIARE IMOBIL

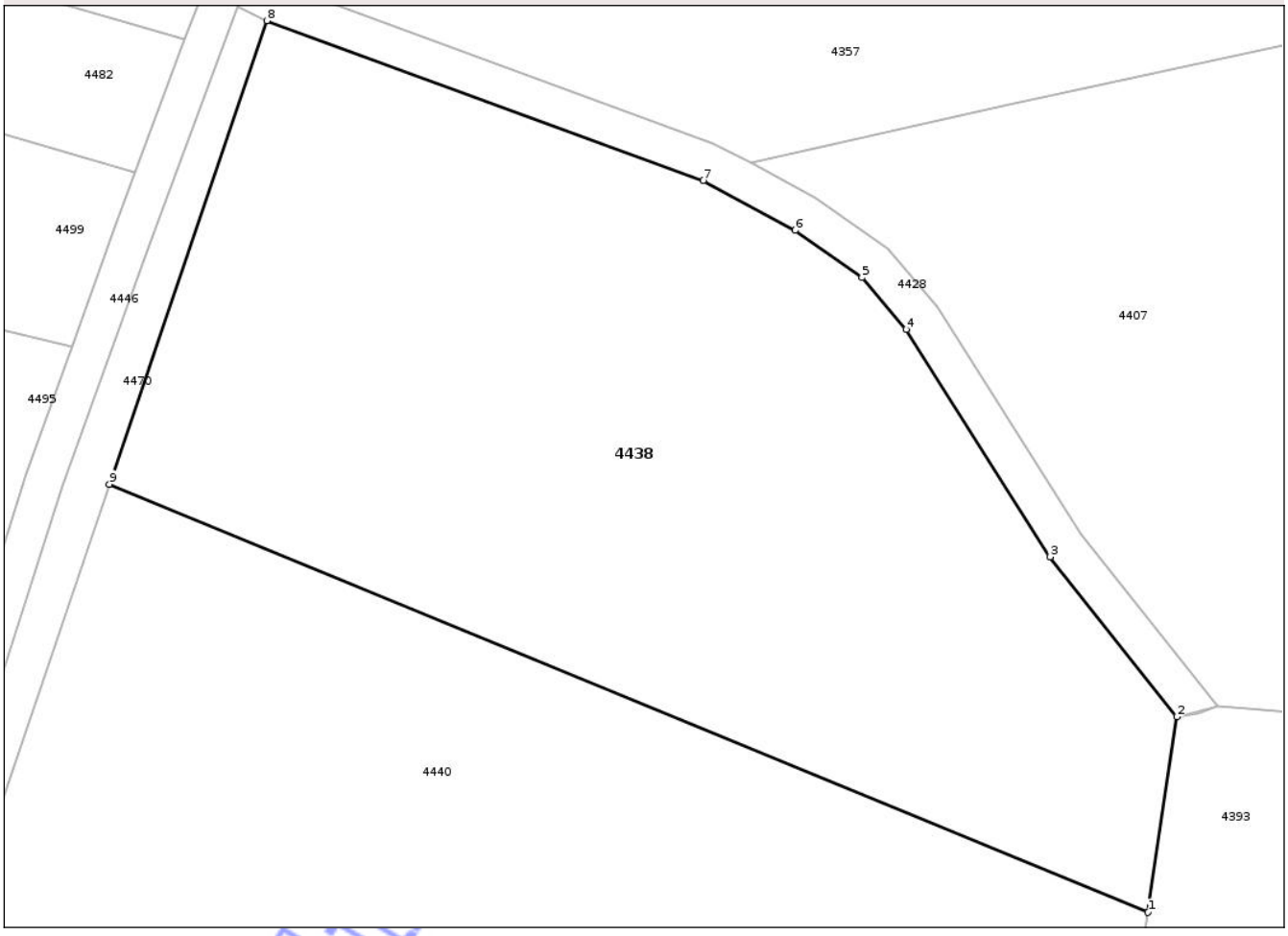

Date referitoare la teren

Crt	Categorie folosinţă	Intra vilan	Suprafaţa (mp)	Tarla	Parcelă	Nr. topo	Observaţii / Referinţe
1	arabil	NU	5.100	76	1851/1	-	

Lungime Segmente
1) Valorile lungimilor segmentelor sunt obţinute din proiecţie în plan.

Punct început	X / Y	Punct sfârşit	X / Y	Lungime segment (** (m)
1	468.363,282 519.801,619	2	468.366,264 519.821,949	20.548
2	468.366,264 519.821,949	3	468.353,102 519.838,58	21.209
3	468.353,102 519.838,58	4	468.338,083 519.862,222	28.009
4	468.338,083 519.862,222	5	468.333,499 519.867,608	7.073
5	468.333,499 519.867,608	6	468.326,546 519.872,538	8.523

Document care conţine date cu caracter personal, protejat de prevederile Regulamentului (UE) nr. 679/2016 şi Legii 190/2018

Punct început	X / Y	Punct sfârşit	X / Y	Lungime segment (** (m)
6	468.326,546 519.872,538	7	468.316,946 519.877,696	10.898
7	468.316,946 519.877,696	8	468.271,538 519.894,33	48.359
8	468.271,538 519.894,33	9	468.255,157 519.846,141	50.897
9	468.255,157 519.846,141	1	468.363,282 519.801,619	116.933

**** Lungimile segmentelor sunt determinate în planul de proiecţie Stereo 70 şi sunt rotunjite la 1 milimetru.**
***** Distanţa dintre puncte este formată din segmente cumulate ce sunt mai mici decât valoarea 1 milimetru.**

Neutilizabil in circuitul civil

DATE DESPRE IMOBILUL NR. 4439

Oficiul de Cadastru şi Publicitate Imobiliară SIBIU
Biroul de Cadastru şi Publicitate Imobiliară Medias

A. Partea I. Descrierea imobilului

TEREN Extravilan

Adresa: Jud. Sibiu

Nr. Crt	Nr cadastral Nr. topografic	Suprafaţa* (mp)	Observaţii / Referinţe
A1		3.200	Sector cadastral:70 Teren neimprejmuit;

B. Partea II. Proprietari şi acte

Inscrieri privitoare la dreptul de proprietate şi alte drepturi reale		Referinţe
/		
Act Administrativ nr. 475/31, din 20/12/1993 emis de CJSDPAT SIBIU;		
B1	Intabulare, drept de PROPRIETATELegea 18/1991, dobandit prin Reconstituire, cota actuala 1/1, cota initiala 1/1	A1
	1) **MUŞTEANU LIZETA**	

C. Partea III. SARCINI .

Inscrieri privind dezmembramintele dreptului de proprietate, drepturi reale de garanţie şi sarcini	Referinţe
NU SUNT	

Neutilizabil în circuitul civil

Anexa Nr. 1 La Partea I

Teren

Nr cadastral	Suprafaţa (mp)*	Observaţii / Referinţe
	3.200	

* Suprafaţa este determinată in planul de proiecţie Stereo 70.

DETALII LINIARE IMOBIL

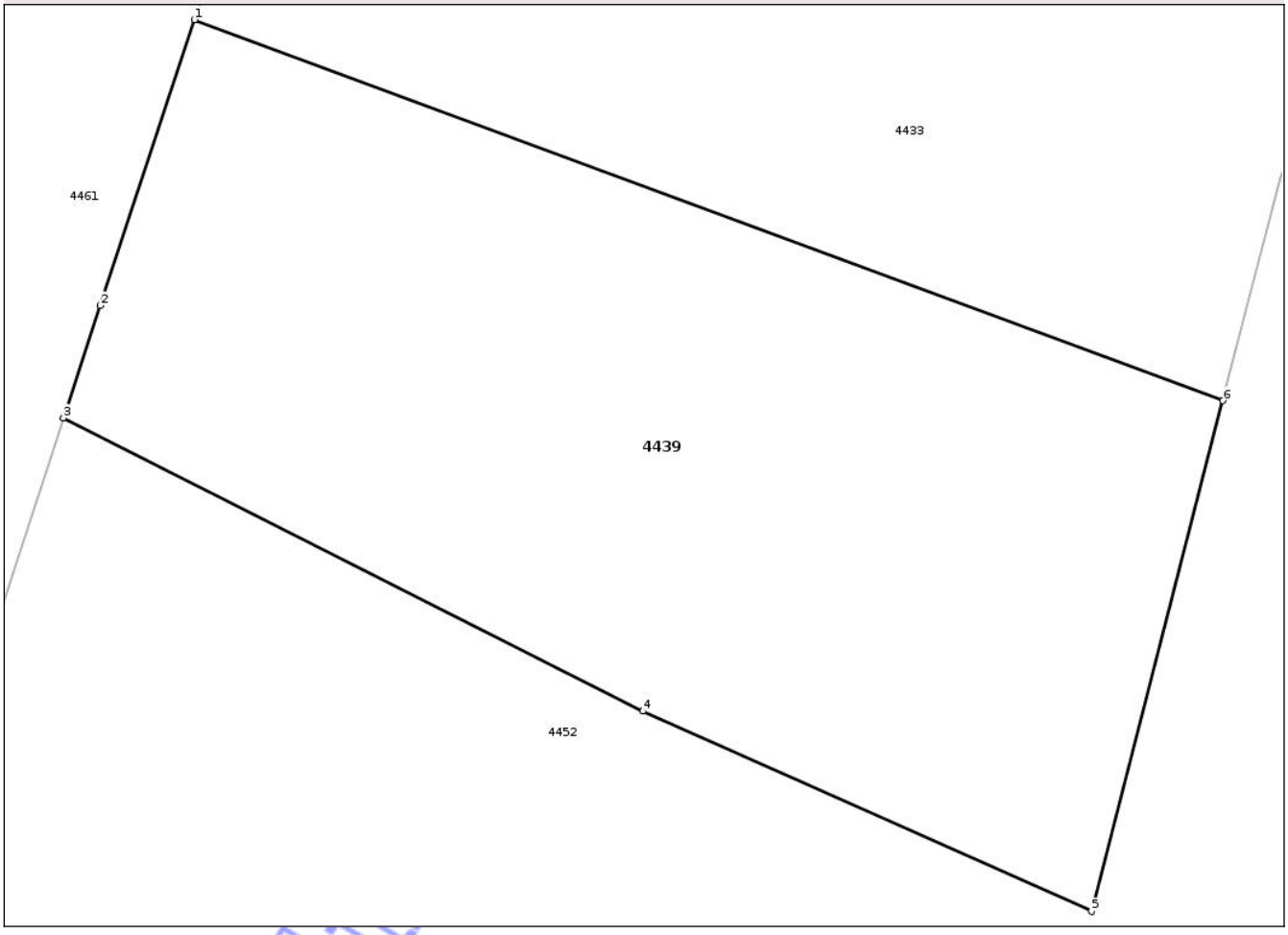

Date referitoare la teren

Crt	Categorie folosinţă	Intra vilan	Suprafaţa (mp)	Tarla	Parcelă	Nr. topo	Observaţii / Referinţe
1	arabil	NU	3.200	66	1429/1/2/3	-	

Lungime Segmente
1) Valorile lungimilor segmentelor sunt obţinute din proiecţie în plan.

Punct început	X / Y	Punct sfârşit	X / Y	Lungime segment (** (m)
1	468.263,34 521.708,312	2	468.256,033 521.686,168	23.318
2	468.256,033 521.686,168	3	468.253,171 521.677,444	9.181
3	468.253,171 521.677,444	4	468.298,131 521.654,743	50.366
4	468.298,131 521.654,743	5	468.332,934 521.639,227	38.105
5	468.332,934 521.639,227	6	468.343,113 521.678,797	40.858

Document care conţine date cu caracter personal, protejat de prevederile Regulamentului (UE) nr. 679/2016 şi Legii 190/2018

Punct început	X / Y	Punct sfârşit	X / Y	Lungime segment (** (m)
6	468.343,113 521.678,797	1	468.263,34 521.708,312	85.058

**** Lungimile segmentelor sunt determinate în planul de proiecţie Stereo 70 şi sunt rotunjite la 1 milimetru.**
***** Distanţa dintre puncte este formată din segmente cumulate ce sunt mai mici decât valoarea 1 milimetru.**

Neutilizabil in circuitul civil

DATE DESPRE IMOBILUL NR. 4440

Oficiul de Cadastru şi Publicitate Imobiliară SIBIU
Biroul de Cadastru şi Publicitate Imobiliară Medias

A. Partea I. Descrierea imobilului

TEREN Extravilan

Adresa: Jud. Sibiu

Nr. Crt	Nr cadastral Nr. topografic	Suprafaţa* (mp)	Observaţii / Referinţe
A1		8.000	Sector cadastral:74 Teren neimprejmuit;

B. Partea II. Proprietari şi acte

Inscrieri privitoare la dreptul de proprietate şi alte drepturi reale		Referinţe
/		
Act Administrativ nr. 343/31, din 11/01/1993 emis de CJSDPAT SIBIU;		
B1	Intabulare, drept de PROPRIETATE, Legea 18/1991, dobandit prin Reconstituire, cota actuala 1/1, cota initiala 1/1	A1
	1) **MĂLĂNCRĂVEAN ELISABETA** 2) **STROILĂ ELISABETA** 3) **MĂLĂNCRĂVEAN EMINESCU** 4) **MĂLĂNCRĂVEAN GHE**	

C. Partea III. SARCINI .

Inscrieri privind dezmembramintele dreptului de proprietate, drepturi reale de garanţie şi sarcini	Referinţe
NU SUNT	

Neutilizabil în circuitul civil

Anexa Nr. 1 La Partea I

Teren

Nr cadastral	Suprafaţa (mp)*	Observaţii / Referinţe
	8.000	

* Suprafaţa este determinată in planul de proiecţie Stereo 70.

DETALII LINIARE IMOBIL

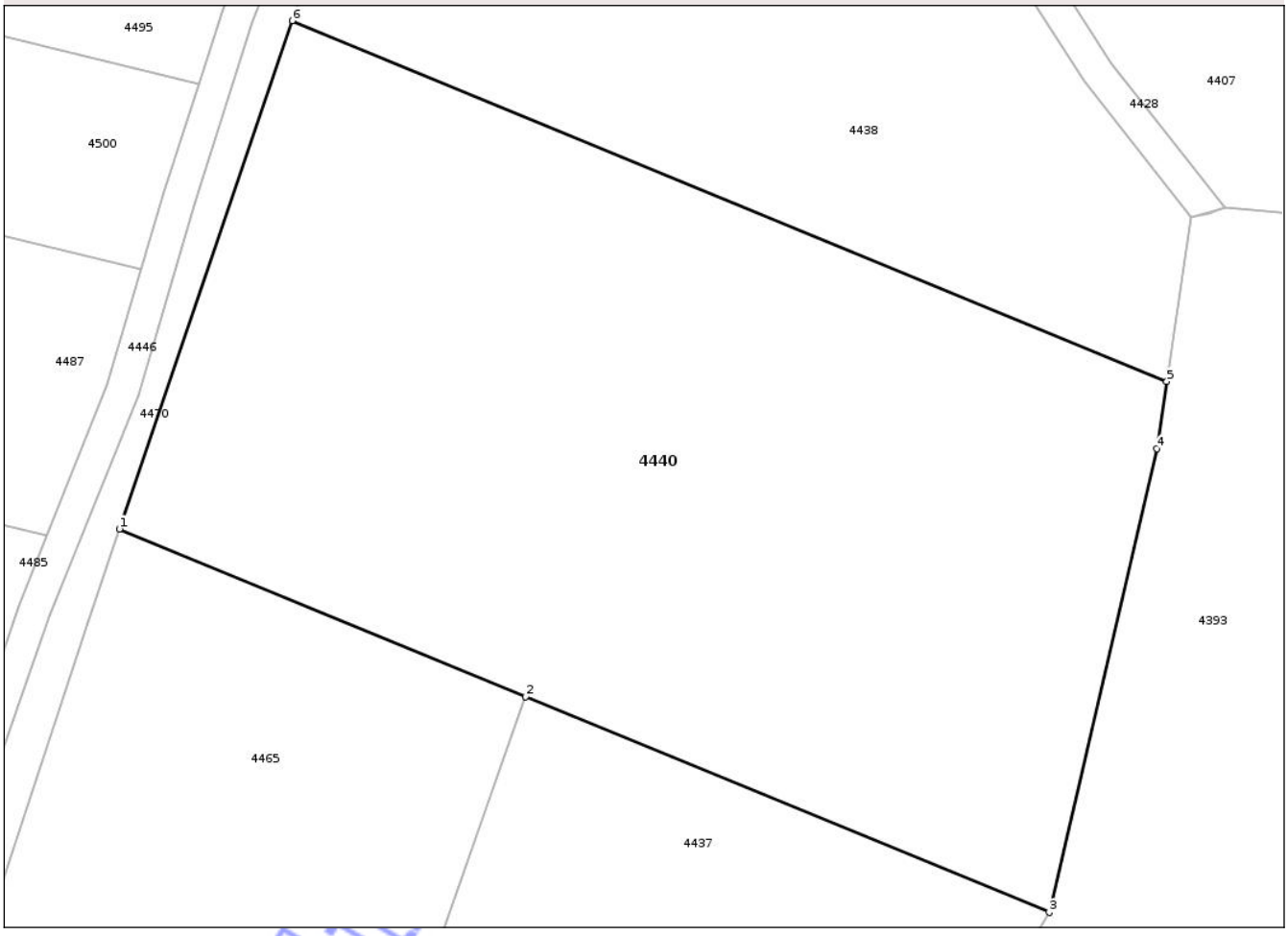

Date referitoare la teren

Crt	Categorie folosinţă	Intra vilan	Suprafaţa (mp)	Tarla	Parcelă	Nr. topo	Observaţii / Referinţe
1	arabil	NU	8.000	76	1851/2	-	

Lungime Segmente
1) Valorile lungimilor segmentelor sunt obţinute din proiecţie în plan.

Punct început	X / Y	Punct sfârşit	X / Y	Lungime segment (** (m)
1	468.233,822 519.783,379	2	468.284,034 519.762,704	54.302
2	468.284,034 519.762,704	3	468.348,756 519.736,054	69.994
3	468.348,756 519.736,054	4	468.362,062 519.793,296	58.768
4	468.362,062 519.793,296	5	468.363,282 519.801,619	8.412
5	468.363,282 519.801,619	6	468.255,157 519.846,141	116.933

Document care conţine date cu caracter personal, protejat de prevederile Regulamentului (UE) nr. 679/2016 şi Legii 190/2018

Punct început	X / Y	Punct sfârşit	X / Y	Lungime segment (** (m)
6	468.255,157 519.846,141	1	468.233,822 519.783,379	66.289

** Lungimile segmentelor sunt determinate în planul de proiecţie Stereo 70 şi sunt rotunjite la 1 milimetru.
*** Distanţa dintre puncte este formată din segmente cumulate ce sunt mai mici decât valoarea 1 milimetru.

Neutilizabil in circuitul civil

DATE DESPRE IMOBILUL NR. 4441

Oficiul de Cadastru şi Publicitate Imobiliară SIBIU
Biroul de Cadastru şi Publicitate Imobiliară Medias

A. Partea I. Descrierea imobilului

TEREN Extravilan

Adresa: Jud. Sibiu

Nr. Crt	Nr cadastral Nr. topografic	Suprafaţa* (mp)	Observaţii / Referinţe
A1		882	Sector cadastral:82 Teren neimprejmuit;

B. Partea II. Proprietari şi acte

Inscrieri privitoare la dreptul de proprietate şi alte drepturi reale		Referinţe
/		
Act Administrativ nr. 5466, din 15/12/2025 emis de PRIMĂRIA COMUNIE HOGHILAG;		
B1	Inscrierea posesiei, drept de PROPRIETATE, dobandit prin Lege, cota actuala 1/1, cota initiala 1/1	A1
	1) **NEIDENTIFICAT NEIDENTIFICAT**	
Act Normativ nr. 7, din 13/03/1996 emis de PARLAMENTUL ROMÂNIEI;		
B2	se notează menţiunea de proprietar neidentificat, rezerva comisiei locale de fond funciar	A1

C. Partea III. SARCINI .

Inscrieri privind dezmembramintele dreptului de proprietate, drepturi reale de garanţie şi sarcini	Referinţe
NU SUNT	

Neutilizabil în circuitul civil

Anexa Nr. 1 La Partea I

Teren

Nr cadastral	Suprafaţa (mp)*	Observaţii / Referinţe
	882	

* Suprafaţa este determinată in planul de proiecţie Stereo 70.

DETALII LINIARE IMOBIL

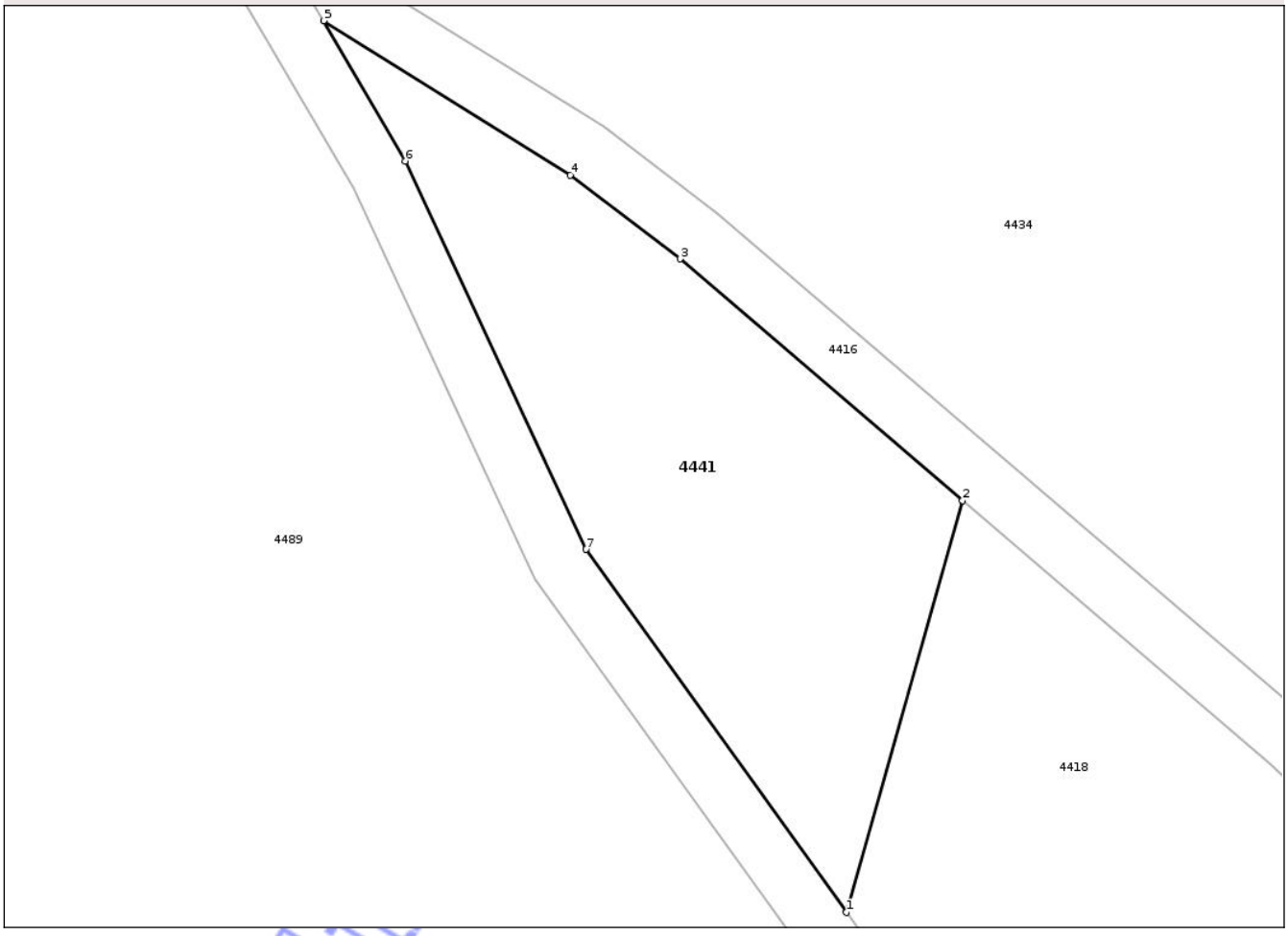

Date referitoare la teren

Crt	Categorie folosinţă	Intra vilan	Suprafaţa (mp)	Tarla	Parcelă	Nr. topo	Observaţii / Referinţe
1	arabil	NU	882	77	1943	-	

Lungime Segmente
1) Valorile lungimilor segmentelor sunt obţinute din proiecţie în plan.

Punct început	X / Y	Punct sfârşit	X / Y	Lungime segment (** (m)
1	468.304,625 518.804,917	2	468.312,562 518.833,056	29.237
2	468.312,562 518.833,056	3	468.293,251 518.849,556	25.4
3	468.293,251 518.849,556	4	468.285,74 518.855,271	9.438
4	468.285,74 518.855,271	5	468.268,859 518.865,825	19.909
5	468.268,859 518.865,825	6	468.274,446 518.856,233	11.1

Document care conţine date cu caracter personal, protejat de prevederile Regulamentului (UE) nr. 679/2016 şi Legii 190/2018

Punct început	X / Y	Punct sfârşit	X / Y	Lungime segment (** (m)
6	468.274,446 518.856,233	7	468.286,799 518.829,716	29.253
7	468.286,799 518.829,716	1	468.304,625 518.804,917	30.541

** Lungimile segmentelor sunt determinate în planul de proiecţie Stereo 70 şi sunt rotunjite la 1 milimetru.
*** Distanţa dintre puncte este formată din segmente cumulate ce sunt mai mici decât valoarea 1 milimetru.

Neutilizabil in circuitul civil

DATE DESPRE IMOBILUL NR. 4442

Oficiul de Cadastru şi Publicitate Imobiliară SIBIU
Biroul de Cadastru şi Publicitate Imobiliară Medias

A. Partea I. Descrierea imobilului

TEREN Necunoscut

Adresa: Loc. Valchid, Jud. Sibiu

Nr. Crt	Nr cadastral Nr. topografic	Suprafaţa* (mp)	Observaţii / Referinţe
A1		955	Sector cadastral:74 Teren neimprejmuit;

B. Partea II. Proprietari şi acte

Inscrieri privitoare la dreptul de proprietate şi alte drepturi reale		Referinţe
/		
Act Administrativ nr. 5466, din 15/12/2025 emis de PRIMĂRIA COMUNIE HOGHILAG;		
B1	Inscrierea posesiei, drept de PROPRIETATE, dobandit prin Lege, cota actuala 1/1, cota initiala 1/1	A1
	1) **NEIDENTIFICAT NEIDENTIFICAT**	
Act Normativ nr. 7, din 13/03/1996 emis de PARLAMENTUL ROMÂNIEI;		
B2	se notează mențiunea de proprietar neidentificat	A1

C. Partea III. SARCINI .

Inscrieri privind dezmembramintele dreptului de proprietate, drepturi reale de garanţie şi sarcini	Referinţe
NU SUNT	

Neutilizabil în circuitul civil

Anexa Nr. 1 La Partea I

Teren

Nr cadastral	Suprafaţa (mp)*	Observaţii / Referinţe
	955	

* Suprafaţa este determinată in planul de proiecţie Stereo 70.

DETALII LINIARE IMOBIL

Date referitoare la teren

Crt	Categorie folosinţă	Intra vilan	Suprafaţa (mp)	Tarla	Parcelă	Nr. topo	Observaţii / Referinţe
1	curti constructii	DA	67	76	1812	-	
2	curti constructii	NU	888	76	1812	-	

Lungime Segmente

1) Valorile lungimilor segmentelor sunt obţinute din proiecţie în plan.

Punct început	X / Y	Punct sfârşit	X / Y	Lungime segment (** (m)
1	468.294,041 520.142,884	2	468.294,069 520.125,545	17.339
3	468.294,247 520.093,566	4	468.296,021 520.124,301	30.786
5	468.296,131 520.142,342	6	468.296,203 520.154,228	11.886
7	468.297,613 520.187,464	8	468.298,409 520.214,203	26.751

Punct început	X / Y	Punct sfârşit	X / Y	Lungime segment (** (m)
2	468.294,069 520.125,545	3	468.294,247 520.093,566	31.979
4	468.296,021 520.124,301	5	468.296,131 520.142,342	18.041
6	468.296,203 520.154,228	7	468.297,613 520.187,464	33.266
8	468.298,409 520.214,203	9	468.298,531 520.238,006	23.803

Document care conţine date cu caracter personal, protejat de prevederile Regulamentului (UE) nr. 679/2016 şi Legii 190/2018

Punct început	X / Y	Punct sfârşit	X / Y	Lungime segment (** (m)
9	468.298,531 520.238,006	10	468.296,268 520.260,692	22.799
11	468.295,565 520.265,959	12	468.291,562 520.295,967	30.274
13	468.284,202 520.345,91	14	468.275,957 520.392,516	47.33
15	468.270,457 520.419,913	16	468.266,592 520.425,206	6.554
17	468.263,002 520.422,681	18	468.266,83 520.418,329	5.796
19	468.271,958 520.394,96	20	468.279,785 520.351,141	44.513
21	468.287,397 520.301,387	22	468.291,209 520.275,192	26.471
23	468.294,486 520.249,822	24	468.295,917 520.222,903	26.957
25	468.295,44 520.196,044	26	468.294,01 520.162,222	33.852

Punct început	X / Y	Punct sfârşit	X / Y	Lungime segment (** (m)
10	468.296,268 520.260,692	11	468.295,565 520.265,959	5.314
12	468.291,562 520.295,967	13	468.284,202 520.345,91	50.482
14	468.275,957 520.392,516	15	468.270,457 520.419,913	27.944
16	468.266,592 520.425,206	17	468.263,002 520.422,681	4.389
18	468.266,83 520.418,329	19	468.271,958 520.394,96	23.925
20	468.279,785 520.351,141	21	468.287,397 520.301,387	50.333
22	468.291,209 520.275,192	23	468.294,486 520.249,822	25.581
24	468.295,917 520.222,903	25	468.295,44 520.196,044	26.863
26	468.294,01 520.162,222	1	468.294,041 520.142,884	19.338

**** Lungimile segmentelor sunt determinate în planul de proiecţie Stereo 70 şi sunt rotunjite la 1 milimetru.**
***** Distanţa dintre puncte este formată din segmente cumulate ce sunt mai mici decât valoarea 1 milimetru.**

Neutilizabil in circuitul civil

DATE DESPRE IMOBILUL NR. 4443

Oficiul de Cadastru şi Publicitate Imobiliară SIBIU
Biroul de Cadastru şi Publicitate Imobiliară Medias

A. Partea I. Descrierea imobilului

TEREN Necunoscut

Adresa: Loc. Valchid, Jud. Sibiu

Nr. Crt	Nr cadastral Nr. topografic	Suprafaţa* (mp)	Observaţii / Referinţe
A1		3.038	Sector cadastral:82 Teren neimprejmuit;

B. Partea II. Proprietari şi acte

Inscrieri privitoare la dreptul de proprietate şi alte drepturi reale		Referinţe
/		
Act Normativ nr. 978, din 05/09/2002 emis de GUVERNUL ROMÂNIEI (ADEVERINȚĂ NR.5467/15.12.2025 EMISĂ DE PRIMĂRIA COMUNEI HOGHILAG);		
B1	Intabulare, drept de PROPRIETATE, dobandit prin Lege, cota actuala 1/1, cota initiala 1/1	A1
	1) **COMUNA HOGHILAG**, CIF:9999999999999, DOMENIUL PUBLIC	

C. Partea III. SARCINI .

Inscrieri privind dezmembramintele dreptului de proprietate, drepturi reale de garanţie şi sarcini	Referinţe
NU SUNT	

Neutilizabil în circuitul civil

Anexa Nr. 1 La Partea I

Teren

Nr cadastral	Suprafaţa (mp)*	Observaţii / Referinţe
	3.038	

* Suprafaţa este determinată in planul de proiecţie Stereo 70.

DETALII LINIARE IMOBIL

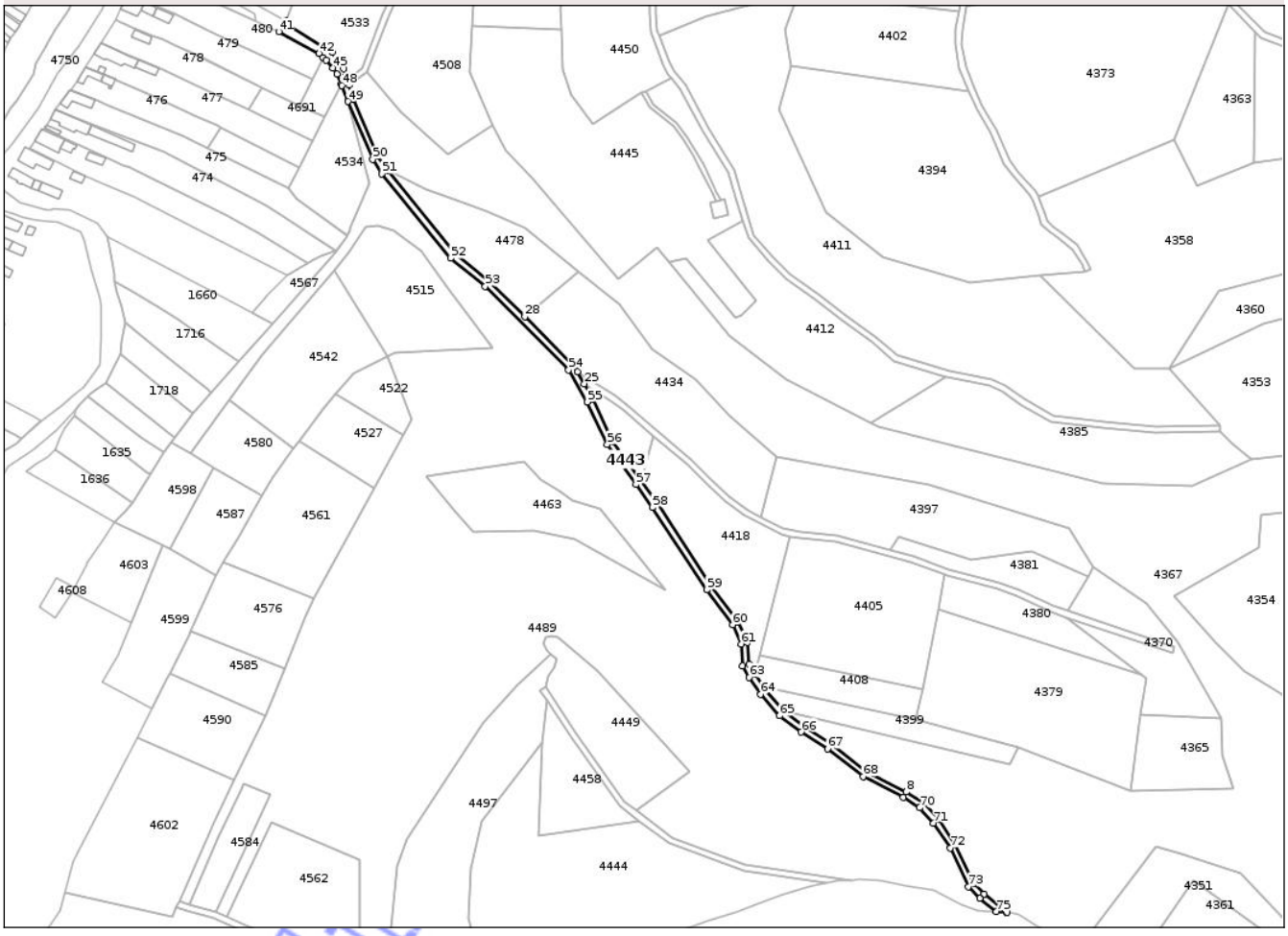

Date referitoare la teren

Crt	Categorie folosinţă	Intra vilan	Suprafaţa (mp)	Tarla	Parcelă	Nr. topo	Observaţii / Referinţe
1	drum	DA	305	77	1945	-	
2	drum	NU	2.733	77	1945	-	

Lungime Segmente

1) Valorile lungimilor segmentelor sunt obţinute din proiecţie în plan.

Punct început	X / Y	Punct sfârşit	X / Y	Lungime segment
1	468.535,083 518.533,291	2	468.535,502 518.533,189	0.431
4	468.514,447 518.551,686	5	468.503,023 518.575,652	26.55
7	468.482,761 518.602,099	8	468.471,787 518.609,021	12.975
10	468.424,359 518.639,291	11	468.407,811 518.649,892	19.652
13	468.394,33 518.660,22	14	468.383,216 518.672,976	16.919

Punct început	X / Y	Punct sfârşit	X / Y	Lungime segment
2	468.535,502 518.533,189	3	468.520,738 518.544,828	18.8
5	468.503,023 518.575,652	6	468.491,988 518.591,888	19.631
8	468.471,787 518.609,021	9	468.446,791 518.622,041	28.184
11	468.407,811 518.649,892	12	468.394,68 518.659,818	16.461
14	468.383,216 518.672,976	15	468.381,786 518.675,029	2.502

Punct început	X / Y	Punct sfârşit	X / Y	Lungime segment
3	468.520,738 518.544,828	4	468.514,447 518.551,686	9.306
6	468.491,988 518.591,888	7	468.482,761 518.602,099	13.762
9	468.446,791 518.622,041	10	468.424,359 518.639,291	28.298
12	468.394,68 518.659,818	13	468.394,33 518.660,22	0.533
15	468.381,786 518.675,029	16	468.376,118 518.683,169	9.919

Document care conţine date cu caracter personal, protejat de prevederile Regulamentului (UE) nr. 679/2016 şi Legii 190/2018

Punct început	X / Y	Punct sfârşit	X / Y	Lungime segment
16	468.376,118 518.683,169	17	468.372,654 518.689,467	7.188
17	468.372,654 518.689,467	18	468.371,594 518.703,132	13.706
18	468.371,594 518.703,132	19	468.365,816 518.716,232	14.318
19	468.365,816 518.716,232	20	468.349,283 518.738,439	27.686
20	468.349,283 518.738,439	21	468.315,129 518.790,306	62.102
21	468.315,129 518.790,306	22	468.304,625 518.804,917	17.995
22	468.304,625 518.804,917	23	468.286,799 518.829,716	30.541
23	468.286,799 518.829,716	24	468.274,446 518.856,233	29.253
24	468.274,446 518.856,233	25	468.268,859 518.865,825	11.1
25	468.268,859 518.865,825	26	468.264,538 518.873,245	8.586
26	468.264,538 518.873,245	27	468.262,27 518.877,139	4.506
27	468.262,27 518.877,139	28	468.231,351 518.908,035	43.71
28	468.231,351 518.908,035	29	468.209,117 518.930,253	31.432
29	468.209,117 518.930,253	30	468.187,422 518.947,722	27.854
30	468.187,422 518.947,722	31	468.144,499 519.000,316	67.886
31	468.144,499 519.000,316	32	468.139,14 519.008,921	10.137
32	468.139,14 519.008,921	33	468.123,545 519.044,917	39.229
33	468.123,545 519.044,917	34	468.120,734 519.053,836	9.351
34	468.120,734 519.053,836	35	468.119,465 519.057,863	4.222
35	468.119,465 519.057,863	36	468.118,805 519.059,776	2.024
36	468.118,805 519.059,776	37	468.117,282 519.064,195	4.674
37	468.117,282 519.064,195	38	468.110,094 519.074,476	12.545
38	468.110,094 519.074,476	39	468.082,932 519.091,255	31.927
39	468.082,932 519.091,255	40	468.080,699 519.094,361	3.825
40	468.080,699 519.094,361	41	468.076,351 519.087,371	8.232
41	468.076,351 519.087,371	42	468.101,831 519.073,64	28.944
42	468.101,831 519.073,64	43	468.104,453 519.071,213	3.573
43	468.104,453 519.071,213	44	468.106,239 519.069,56	2.434
44	468.106,239 519.069,56	45	468.110,326 519.064,718	6.336
45	468.110,326 519.064,718	46	468.113,112 519.060,933	4.7
46	468.113,112 519.060,933	47	468.115,718 519.054,426	7.009
47	468.115,718 519.054,426	48	468.116,031 519.053,588	0.895
48	468.116,031 519.053,588	49	468.119,793 519.043,517	10.751
49	468.119,793 519.043,517	50	468.135,587 519.007,059	39.732
50	468.135,587 519.007,059	51	468.141,238 518.997,985	10.69
51	468.141,238 518.997,985	52	468.184,588 518.944,869	68.56
52	468.184,588 518.944,869	53	468.206,441 518.927,272	28.057
53	468.206,441 518.927,272	54	468.259,075 518.874,677	74.408
54	468.259,075 518.874,677	55	468.270,898 518.854,378	23.491
55	468.270,898 518.854,378	56	468.283,331 518.827,686	29.446
56	468.283,331 518.827,686	57	468.301,457 518.802,471	31.054
57	468.301,457 518.802,471	58	468.311,833 518.788,037	17.776
58	468.311,833 518.788,037	59	468.346,006 518.736,143	62.135
59	468.346,006 518.736,143	60	468.362,338 518.714,205	27.35
60	468.362,338 518.714,205	61	468.367,658 518.702,142	13.184
61	468.367,658 518.702,142	62	468.368,732 518.688,297	13.887
62	468.368,732 518.688,297	63	468.372,715 518.681,056	8.264
63	468.372,715 518.681,056	64	468.380,058 518.670,512	12.849
64	468.380,058 518.670,512	65	468.391,937 518.656,877	18.084
65	468.391,937 518.656,877	66	468.405,523 518.646,608	17.03
66	468.405,523 518.646,608	67	468.422,057 518.636,015	19.636
67	468.422,057 518.636,015	68	468.444,632 518.618,655	28.478
68	468.444,632 518.618,655	69	468.469,792 518.605,549	28.369
69	468.469,792 518.605,549	70	468.480,162 518.599,009	12.26
70	468.480,162 518.599,009	71	468.488,835 518.589,411	12.936
71	468.488,835 518.589,411	72	468.499,544 518.573,656	19.05
72	468.499,544 518.573,656	73	468.511,094 518.549,424	26.844
73	468.511,094 518.549,424	74	468.518,008 518.541,886	10.229
74	468.518,008 518.541,886	75	468.528,441 518.533,661	13.285
75	468.528,441 518.533,661	1	468.535,083 518.533,291	6.652

**** Lungimile segmentelor sunt determinate în planul de proiecţie Stereo 70 şi sunt rotunjite la 1 milimetru.**
***** Distanţa dintre puncte este formată din segmente cumulate ce sunt mai mici decât valoarea 1 milimetru.**

Neautorizat Imagecad.md

DATE DESPRE IMOBILUL NR. 4444

Oficiul de Cadastru şi Publicitate Imobiliară SIBIU
Biroul de Cadastru şi Publicitate Imobiliară Medias

A. Partea I. Descrierea imobilului

TEREN Extravilan

Adresa: Jud. Sibiu

Nr. Crt	Nr cadastral Nr. topografic	Suprafaţa* (mp)	Observaţii / Referinţe
A1		14.440	Sector cadastral:82 Teren neimprejmuit;

B. Partea II. Proprietari şi acte

Inscrieri privitoare la dreptul de proprietate şi alte drepturi reale		Referinţe
/		
Act Administrativ nr. 5466, din 15/12/2025 emis de PRIMĂRIA COMUNIE HOGHILAG;		
B1	Inscrierea posesiei, drept de PROPRIETATE, dobandit prin Lege, cota actuala 1/1, cota initiala 1/1	A1
	1) **NEIDENTIFICAT NEIDENTIFICAT**	
Act Normativ nr. 7, din 13/03/1996 emis de PARLAMENTUL ROMÂNIEI;		
B2	se notează menţiunea de proprietar neidentificat, rezerva comisiei locale de fond funciar	A1

C. Partea III. SARCINI .

Inscrieri privind dezmembramintele dreptului de proprietate, drepturi reale de garanţie şi sarcini	Referinţe
NU SUNT	

Neutilizabil în circuitul civil

Anexa Nr. 1 La Partea I

Teren

Nr cadastral	Suprafaţa (mp)*	Observaţii / Referinţe
	14.440	

* Suprafaţa este determinată in planul de proiecţie Stereo 70.

DETALII LINIARE IMOBIL

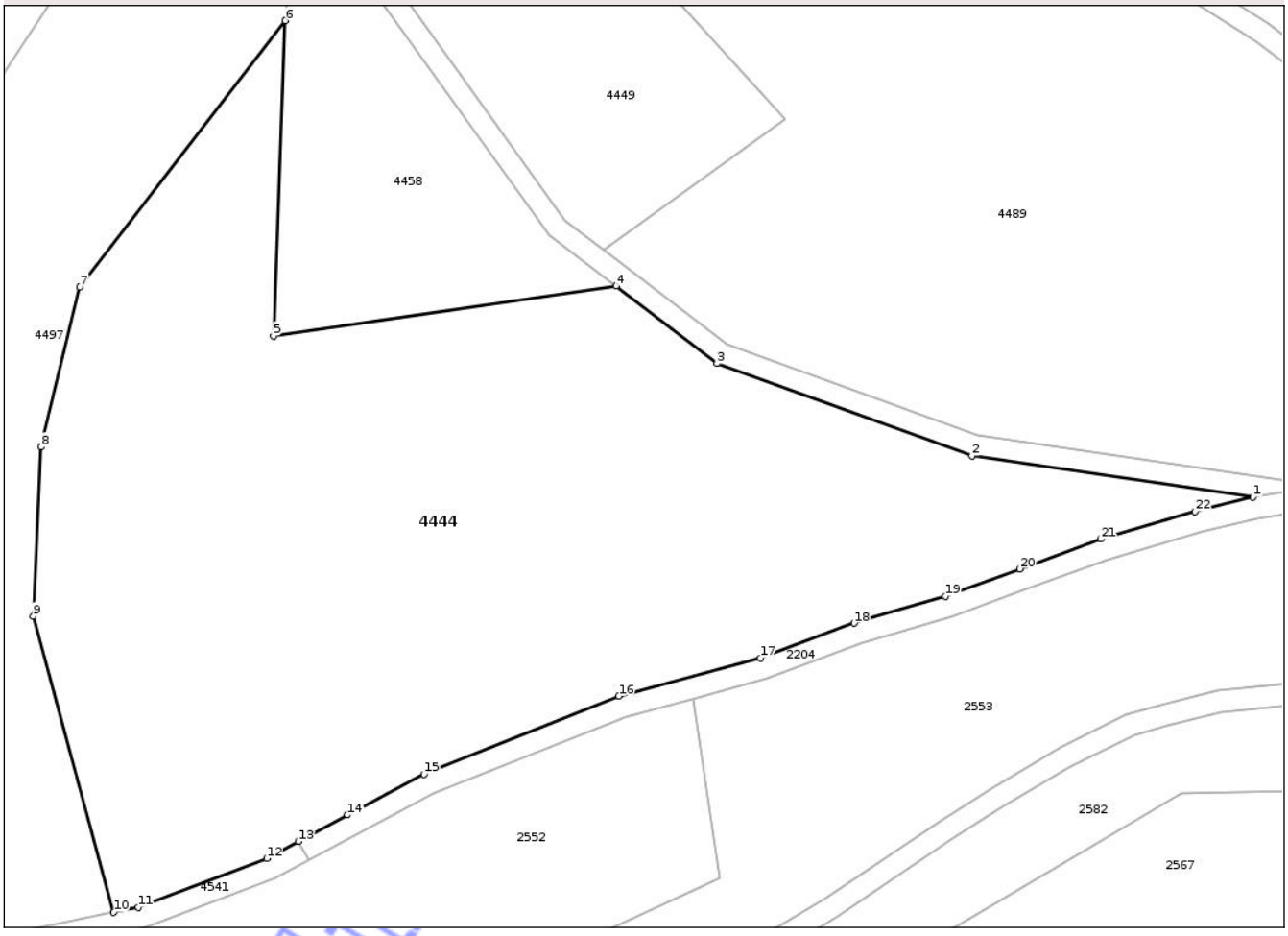

Date referitoare la teren

Crt	Categorie folosinţă	Intra vilan	Suprafaţa (mp)	Tarla	Parcelă	Nr. topo	Observaţii / Referinţe
1	arabil	NU	8.469	77	1959	-	
2	faneata	NU	5.971	77	1958	-	

Lungime Segmente

1) Valorile lungimilor segmentelor sunt obţinute din proiecţie în plan.

Punct început	X / Y	Punct sfârşit	X / Y	Lungime segment (** (m)
1	468.421,533 518.551,778	2	468.369,528 518.559,383	52.558
3	468.322,281 518.576,521	4	468.303,585 518.590,796	23.523
5	468.240,163 518.581,578	6	468.242,351 518.639,877	58.34
7	468.204,265 518.590,596	8	468.197,174 518.561,071	30.365

Punct început	X / Y	Punct sfârşit	X / Y	Lungime segment (** (m)
2	468.369,528 518.559,383	3	468.322,281 518.576,521	50.259
4	468.303,585 518.590,796	5	468.240,163 518.581,578	64.088
6	468.242,351 518.639,877	7	468.204,265 518.590,596	62.283
8	468.197,174 518.561,071	9	468.195,697 518.529,774	31.332

Document care conţine date cu caracter personal, protejat de prevederile Regulamentului (UE) nr. 679/2016 şi Legii 190/2018

Punct început	X / Y	Punct sfârşit	X / Y	Lungime segment (** (m)
9	468.195,697 518.529,774	10	468.210,572 518.474,994	56.764
11	468.215,177 518.475,96	12	468.238,928 518.484,985	25.408
13	468.244,777 518.488,112	14	468.253,907 518.492,993	10.353
15	468.268,029 518.500,543	16	468.304,101 518.514,978	38.853
17	468.330,319 518.521,998	18	468.347,672 518.528,47	18.521
19	468.364,582 518.533,477	20	468.378,33 518.538,513	14.641
21	468.393,393 518.544,027	22	468.410,804 518.549,123	18.141

Punct început	X / Y	Punct sfârşit	X / Y	Lungime segment (** (m)
10	468.210,572 518.474,994	11	468.215,177 518.475,96	4.705
12	468.238,928 518.484,985	13	468.244,777 518.488,112	6.632
14	468.253,907 518.492,993	15	468.268,029 518.500,543	16.014
16	468.304,101 518.514,978	17	468.330,319 518.521,998	27.142
18	468.347,672 518.528,47	19	468.364,582 518.533,477	17.636
20	468.378,33 518.538,513	21	468.393,393 518.544,027	16.041
22	468.410,804 518.549,123	1	468.421,533 518.551,778	11.053

**** Lungimile segmentelor sunt determinate în planul de proiecţie Stereo 70 şi sunt rotunjite la 1 milimetru.**
***** Distanţa dintre puncte este formată din segmente cumulate ce sunt mai mici decât valoarea 1 milimetru.**

Neutilizabil in circuitul civil

DATE DESPRE IMOBILUL NR. 4445

Oficiul de Cadastru şi Publicitate Imobiliară SIBIU
Biroul de Cadastru şi Publicitate Imobiliară Medias

A. Partea I. Descrierea imobilului

TEREN Extravilan

Adresa: Jud. Sibiu

Nr. Crt	Nr cadastral Nr. topografic	Suprafaţa* (mp)	Observaţii / Referinţe
A1	101595	14.650	Sector cadastral:82 Teren neimprejmuit;

B. Partea II. Proprietari şi acte

Inscrieri privitoare la dreptul de proprietate şi alte drepturi reale		Referinţe
10262 / 23/05/2022		
Hotarare Judecatoreasca nr. 941, din 04/07/2014 emis de JUDECĂTORIA MEDIAȘ (din dosar nr 2191/257/2014, definitivă - SENTINȚĂ CIVILĂ);		
B2	Intabulare, drept de PROPRIETATE, dobandit prin Hotarare Judecatoreasca, cota actuala 1/1, cota initiala 1/1	A1
	1) **ROTAR FELICIAN CONSTANTIN**	
	OBSERVATII: pozitie transcrisa din CF 101579/Hoghilag, inscrisa prin incheierea nr. 24759 din 03/09/2021;	

C. Partea III. SARCINI .

Inscrieri privind dezmembramintele dreptului de proprietate, drepturi reale de garanţie şi sarcini	Referinţe
NU SUNT	

Neutilizabil în circuitul civil

Anexa Nr. 1 La Partea I

Teren

Nr cadastral	Suprafaţa (mp)*	Observaţii / Referinţe
101595	14.650	

* Suprafaţa este determinată in planul de proiecţie Stereo 70.

DETALII LINIARE IMOBIL

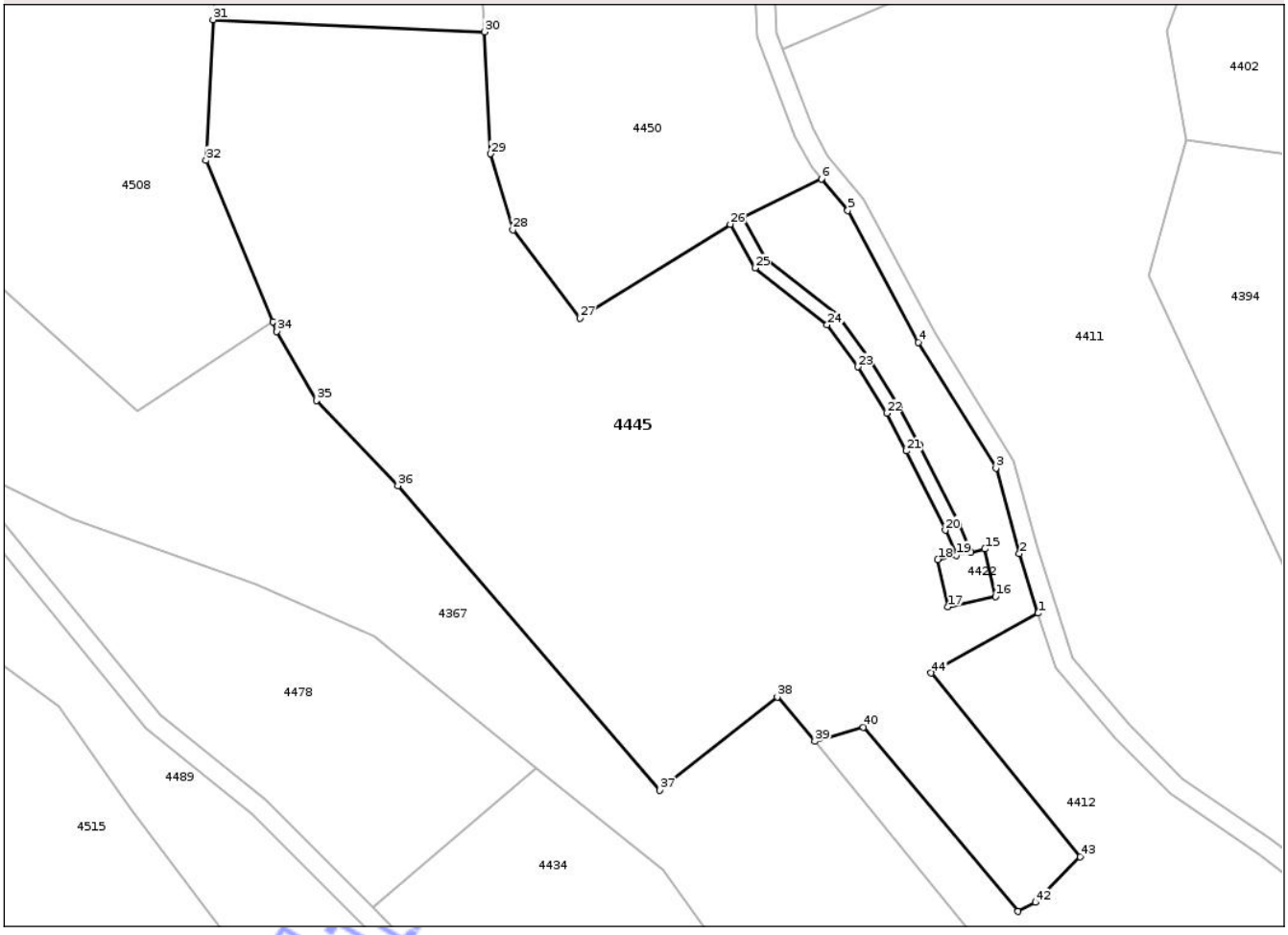

Date referitoare la teren

Crt	Categorie folosinţă	Intra vilan	Suprafaţa (mp)	Tarla	Parcelă	Nr. topo	Observaţii / Referinţe
1	arabil	NU	14.650	77	1922/5/3	-	

Lungime Segmente

1) Valorile lungimilor segmentelor sunt obţinute din proiecţie în plan.

Punct început	X / Y	Punct sfârşit	X / Y	Lungime segment
1	468.368,662 518.968,663	2	468.364,768 518.980,949	12.888
4	468.343,967 519.024,473	5	468.329,393 519.051,658	30.845
7	468.307,77 519.050,179	8	468.312,478 519.041,683	9.713
10	468.333,928 519.021,124	11	468.339,987 519.011,363	11.489
13	468.352,228 518.987,036	14	468.354,717 518.981,238	6.31
16	468.359,857 518.972,135	17	468.350,095 518.969,968	10.0

Punct început	X / Y	Punct sfârşit	X / Y	Lungime segment
2	468.364,768 518.980,949	3	468.359,952 518.998,54	18.238
5	468.329,393 519.051,658	6	468.323,92 519.058,178	8.513
8	468.312,478 519.041,683	9	468.327,18 519.030,136	18.694
11	468.339,987 519.011,363	12	468.344,183 519.003,412	8.99
14	468.354,717 518.981,238	15	468.357,689 518.981,898	3.044
17	468.350,095 518.969,968	18	468.347,927 518.979,73	10.0

Punct început	X / Y	Punct sfârşit	X / Y	Lungime segment
3	468.359,952 518.998,54	4	468.343,967 519.024,473	30.464
6	468.323,92 519.058,178	7	468.307,77 519.050,179	18.022
9	468.327,18 519.030,136	10	468.333,928 519.021,124	11.258
12	468.344,183 519.003,412	13	468.352,228 518.987,036	18.245
15	468.357,689 518.981,898	16	468.359,857 518.972,135	10.001
18	468.347,927 518.979,73	19	468.351,736 518.980,576	3.902

Document care conţine date cu caracter personal, protejat de prevederile Regulamentului (UE) nr. 679/2016 şi Legii 190/2018

Punct început	X / Y	Punct sfârşit	X / Y	Lungime segment
19	468.351,736 518.980,576	20	468.349,515 518.985,751	5.631
22	468.337,383 519.009,87	23	468.331,448 519.019,431	11.253
25	468.310,208 519.039,778	26	468.305,106 519.048,797	10.362
28	468.260,268 519.047,628	29	468.255,611 519.063,305	16.354
31	468.198,43 519.090,951	32	468.196,951 519.061,996	28.993
34	468.211,563 519.026,764	35	468.219,715 519.012,459	16.465
37	468.290,582 518.932,181	38	468.314,829 518.951,416	30.95
40	468.332,588 518.945,146	41	468.364,492 518.907,207	49.57
43	468.377,333 518.918,467	44	468.346,56 518.956,315	48.78

Punct început	X / Y	Punct sfârşit	X / Y	Lungime segment
20	468.349,515 518.985,751	21	468.341,495 519.002,077	18.19
23	468.331,448 519.019,431	24	468.325,113 519.028,069	10.712
26	468.305,106 519.048,797	27	468.274,171 519.029,497	36.462
29	468.255,611 519.063,305	30	468.254,427 519.088,465	25.188
32	468.196,951 519.061,996	33	468.210,754 519.028,714	36.031
35	468.219,715 519.012,459	36	468.236,552 518.994,944	24.295
38	468.314,829 518.951,416	39	468.322,592 518.942,276	11.992
41	468.364,492 518.907,207	42	468.368,081 518.909,04	4.03
44	468.346,56 518.956,315	1	468.368,662 518.968,663	25.317

Punct început	X / Y	Punct sfârşit	X / Y	Lungime segment
21	468.341,495 519.002,077	22	468.337,383 519.009,87	8.811
24	468.325,113 519.028,069	25	468.310,208 519.039,778	18.954
27	468.274,171 519.029,497	28	468.260,268 519.047,628	22.848
30	468.254,427 519.088,465	31	468.198,43 519.090,951	56.052
33	468.210,754 519.028,714	34	468.211,563 519.026,764	2.111
36	468.236,552 518.994,944	37	468.290,582 518.932,181	82.816
39	468.322,592 518.942,276	40	468.332,588 518.945,146	10.4
42	468.368,081 518.909,04	43	468.377,333 518.918,467	13.209

**** Lungimile segmentelor sunt determinate în planul de proiecţie Stereo 70 şi sunt rotunjite la 1 milimetru.**
***** Distanţa dintre puncte este formată din segmente cumulate ce sunt mai mici decât valoarea 1 milimetru.**

Neutilizabil in circuitul civil

DATE DESPRE IMOBILUL NR. 4446

Oficiul de Cadastru şi Publicitate Imobiliară SIBIU
Biroul de Cadastru şi Publicitate Imobiliară Medias

A. Partea I. Descrierea imobilului

TEREN Necunoscut

Adresa: Loc. Valchid, Jud. Sibiu

Nr. Crt	Nr cadastral Nr. topografic	Suprafaţa* (mp)	Observaţii / Referinţe
A1		6.573	Sector cadastral:75 Teren neimprejmuit;

B. Partea II. Proprietari şi acte

Inscrieri privitoare la dreptul de proprietate şi alte drepturi reale		Referinţe
/		
Act Normativ nr. 978, din 05/09/2002 emis de GUVERNUL ROMÂNIEI (ADEVERINȚĂ NR.5467/15.12.2025 EMISĂ DE PRIMĂRIA COMUNEI HOGHILAG);		
B1	Intabulare, drept de PROPRIETATE, dobandit prin Lege, cota actuala 1/1, cota initiala 1/1	A1
	1) **COMUNA HOGHILAG**, CIF:9999999999999, DOMENIUL PUBLIC	

C. Partea III. SARCINI .

Inscrieri privind dezmembramintele dreptului de proprietate, drepturi reale de garanţie şi sarcini	Referinţe
NU SUNT	

Neutilizabil în circuitul civil

Anexa Nr. 1 La Partea I

Teren

Nr cadastral	Suprafaţa (mp)*	Observaţii / Referinţe
	6.573	

* Suprafaţa este determinată in planul de proiecţie Stereo 70.

DETALII LINIARE IMOBIL

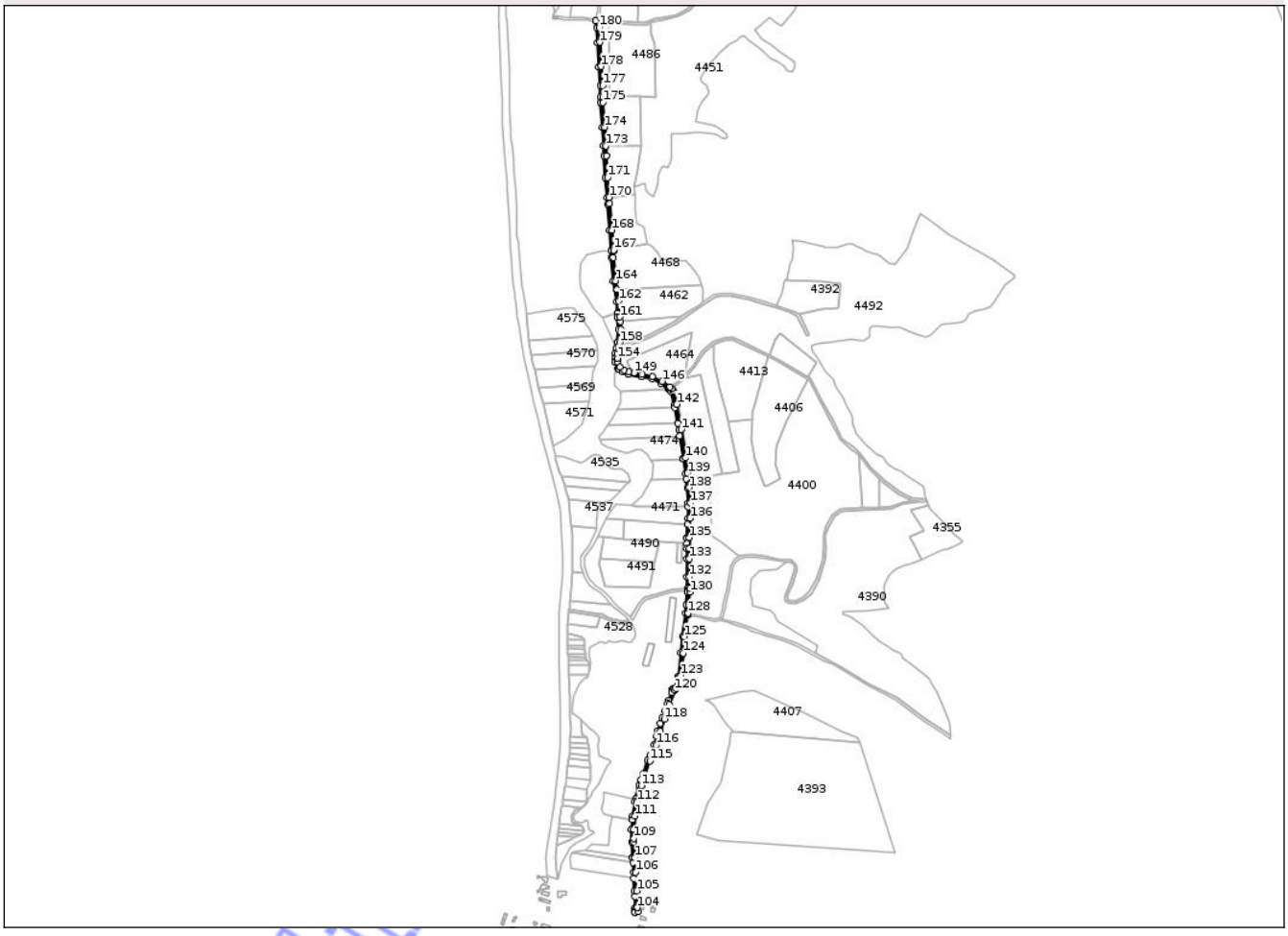

Date referitoare la teren

Crt	Categorie folosinţă	Intra vilan	Suprafaţa (mp)	Tarla	Parcelă	Nr. topo	Observaţii / Referinţe
1	drum	NU	3.972	75	1808,1809	-	
2	drum	DA	644	75	1808,1809	-	
3	drum	NU	1.952	75	1808,1809, 1811	-	
4	drum	DA	5	75	1811	-	

Lungime Segmente

1) Valorile lungimilor segmentelor sunt obţinute din proiecţie în plan.

Punct început	X / Y	Punct sfârşit	X / Y	Lungime segment
1	468.134,559 521.064,463	2	468.130,476 521.064,7	4.09
4	468.133,345 521.026,927	5	468.135,73 520.984,595	42.399
7	468.139,02 520.931,729	8	468.139,146 520.922,046	9.684

Punct început	X / Y	Punct sfârşit	X / Y	Lungime segment
2	468.130,476 521.064,7	3	468.132,307 521.052,764	12.076
5	468.135,73 520.984,595	6	468.138,766 520.951,29	33.443
8	468.139,146 520.922,046	9	468.141,815 520.878,575	43.553

Punct început	X / Y	Punct sfârşit	X / Y	Lungime segment
3	468.132,307 521.052,764	4	468.133,345 521.026,927	25.858
6	468.138,766 520.951,29	7	468.139,02 520.931,729	19.563
9	468.141,815 520.878,575	10	468.143,788 520.846,586	32.05

Document care conţine date cu caracter personal, protejat de prevederile Regulamentului (UE) nr. 679/2016 şi Legii 190/2018

Punct început	X / Y	Punct sfârşit	X / Y	Lungime segment
10	468.143,788 520.846,586	11	468.144,859 520.829,233	17.386
13	468.150,002 520.755,693	14	468.150,954 520.744,741	10.993
16	468.157,534 520.663,746	17	468.157,594 520.662,936	0.812
19	468.161,34 520.609,955	20	468.166,943 520.574,899	35.501
22	468.168,835 520.547,405	23	468.170,147 520.525,637	21.808
25	468.165,907 520.492,634	26	468.164,18 520.483,769	9.032
28	468.163,871 520.468,777	29	468.169,293 520.457,488	12.524
31	468.178,14 520.451,39	32	468.187,416 520.447,812	9.942
34	468.228,393 520.440,078	35	468.244,815 520.432,033	18.287
37	468.258,64 520.421,219	38	468.262,474 520.416,568	6.028
40	468.268,957 520.389,011	41	468.273,755 520.362,149	27.287
43	468.277,454 520.339,929	44	468.283,44 520.300,796	39.588
46	468.287,246 520.274,648	47	468.288,471 520.265,163	9.564
49	468.291,915 520.222,832	50	468.291,803 520.216,505	6.328
52	468.291,013 520.186,028	53	468.290,01 520.162,304	23.745
55	468.290,026 520.152,313	56	468.290,039 520.143,921	8.392
58	468.290,247 520.093,51	59	468.290,699 520.073,413	20.102
61	468.290,838 520.067,239	62	468.289,073 520.045,643	21.668
64	468.282,026 519.989,97	65	468.279,265 519.961,398	28.705
67	468.274,821 519.917,055	68	468.265,995 519.899,419	19.721
70	468.264,578 519.896,588	71	468.263,015 519.892,39	4.48
73	468.255,708 519.872,765	74	468.251,253 519.860,401	13.142
76	468.243,663 519.838,391	77	468.239,38 519.825,073	13.99
79	468.232,346 519.801,297	80	468.224,85 519.782,513	20.224
82	468.213,331 519.750,645	83	468.209,736 519.740,12	11.122
85	468.199,793 519.705,899	86	468.198,617 519.701,566	4.49
88	468.194,305 519.670,336	89	468.192,967 519.653,571	16.818
91	468.194,783 519.604,794	92	468.194,868 519.603,32	1.476
94	468.196,313 519.578,399	95	468.196,981 519.567,825	10.595
97	468.198,662 519.536,447	98	468.199,284 519.516,361	20.096
100	468.199,683 519.511,801	101	468.199,22 519.508,36	3.472
103	468.204,662 519.509,388	104	468.203,276 519.516,685	7.427
106	468.200,306 519.578,641	107	468.198,861 519.603,551	24.952

Punct început	X / Y	Punct sfârşit	X / Y	Lungime segment
11	468.144,859 520.829,233	12	468.146,954 520.790,75	38.54
14	468.150,954 520.744,741	15	468.154,94 520.698,895	46.019
17	468.157,594 520.662,936	18	468.157,407 520.651,111	11.826
20	468.166,943 520.574,899	21	468.168,394 520.553,817	21.132
23	468.170,147 520.525,637	24	468.168,103 520.503,912	21.821
26	468.164,18 520.483,769	27	468.163,982 520.475,437	8.334
29	468.169,293 520.457,488	30	468.170,526 520.456,638	1.498
32	468.187,416 520.447,812	33	468.210,673 520.443,439	23.665
35	468.244,815 520.432,033	36	468.257,531 520.422,564	15.854
38	468.262,474 520.416,568	39	468.268,036 520.394,169	23.079
41	468.273,755 520.362,149	42	468.275,838 520.350,487	11.847
44	468.283,44 520.300,796	45	468.283,556 520.300,0	0.804
47	468.288,471 520.265,163	48	468.290,5 520.249,46	15.834
50	468.291,803 520.216,505	51	468.291,442 520.196,164	20.344
53	468.290,01 520.162,304	54	468.290,012 520.160,998	1.306
56	468.290,039 520.143,921	57	468.290,069 520.125,531	18.39
59	468.290,699 520.073,413	60	468.290,789 520.069,412	4.002
62	468.289,073 520.045,643	63	468.287,407 520.030,246	15.487
65	468.279,265 519.961,398	66	468.275,133 519.920,175	41.43
68	468.265,995 519.899,419	69	468.264,744 519.896,919	2.796
71	468.263,015 519.892,39	72	468.257,859 519.878,544	14.775
74	468.251,253 519.860,401	75	468.246,495 519.847,195	14.037
77	468.239,38 519.825,073	78	468.236,544 519.815,485	9.999
80	468.224,85 519.782,513	81	468.221,434 519.773,955	9.215
83	468.209,736 519.740,12	84	468.206,543 519.730,772	9.878
86	468.198,617 519.701,566	87	468.194,834 519.676,964	24.891
89	468.192,967 519.653,571	90	468.193,258 519.631,195	22.378
92	468.194,868 519.603,32	93	468.195,323 519.595,483	7.85
95	468.196,981 519.567,825	96	468.198,373 519.545,757	22.112
98	468.199,284 519.516,361	99	468.199,785 519.512,558	3.836
101	468.199,22 519.508,36	102	468.199,447 519.508,403	0.231
104	468.203,276 519.516,685	105	468.202,369 519.545,945	29.274
107	468.198,861 519.603,551	108	468.197,256 519.631,337	27.832

Punct început	X / Y	Punct sfârşit	X / Y	Lungime segment
12	468.146,954 520.790,75	13	468.150,002 520.755,693	35.189
15	468.154,94 520.698,895	16	468.157,534 520.663,746	35.245
18	468.157,407 520.651,111	19	468.161,34 520.609,955	41.343
21	468.168,394 520.553,817	22	468.168,835 520.547,405	6.427
24	468.168,103 520.503,912	25	468.165,907 520.492,634	11.49
27	468.163,982 520.475,437	28	468.163,871 520.468,777	6.661
30	468.170,526 520.456,638	31	468.178,14 520.451,39	9.247
33	468.210,673 520.443,439	34	468.228,393 520.440,078	18.036
36	468.257,531 520.422,564	37	468.258,64 520.421,219	1.743
39	468.268,036 520.394,169	40	468.268,957 520.389,011	5.24
42	468.275,838 520.350,487	43	468.277,454 520.339,929	10.681
45	468.283,556 520.300,0	46	468.287,246 520.274,648	25.619
48	468.290,5 520.249,46	49	468.291,915 520.222,832	26.666
51	468.291,442 520.196,164	52	468.291,013 520.186,028	10.145
54	468.290,012 520.160,998	55	468.290,026 520.152,313	8.685
57	468.290,069 520.125,531	58	468.290,247 520.093,51	32.021
60	468.290,789 520.069,412	61	468.290,838 520.067,239	2.174
63	468.287,407 520.030,246	64	468.282,026 519.989,97	40.634
66	468.275,133 519.920,175	67	468.274,821 519.917,055	3.136
69	468.264,744 519.896,919	70	468.264,578 519.896,588	0.37
72	468.257,859 519.878,544	73	468.255,708 519.872,765	6.166
75	468.246,495 519.847,195	76	468.243,663 519.838,391	9.248
78	468.236,544 519.815,485	79	468.232,346 519.801,297	14.796
81	468.221,434 519.773,955	82	468.213,331 519.750,645	24.678
84	468.206,543 519.730,772	85	468.199,793 519.705,899	25.773
87	468.194,834 519.676,964	88	468.194,305 519.670,336	6.649
90	468.193,258 519.631,195	91	468.194,783 519.604,794	26.445
93	468.195,323 519.595,483	94	468.196,313 519.578,399	17.113
96	468.198,373 519.545,757	97	468.198,662 519.536,447	9.314
99	468.199,785 519.512,558	100	468.199,683 519.511,801	0.764
102	468.199,447 519.508,403	103	468.204,662 519.509,388	5.307
105	468.202,369 519.545,945	106	468.200,306 519.578,641	32.761
108	468.197,256 519.631,337	109	468.197,179 519.637,281	5.944

Vederea acestui imobil este publică

Punct început	X / Y	Punct sfârşit	X / Y	Lungime segment
109	468.197,179 519.637,281	110	468.196,969 519.653,438	16.158
112	468.202,536 519.700,735	113	468.210,37 519.729,601	29.91
115	468.225,183 519.772,556	116	468.236,129 519.799,986	29.533
118	468.250,282 519.845,904	119	468.259,464 519.871,389	27.089
121	468.270,336 519.899,313	122	468.278,727 519.915,923	18.609
124	468.283,246 519.961,006	125	468.286,0 519.989,512	28.639
127	468.291,384 520.029,816	128	468.291,481 520.030,709	0.898
130	468.294,841 520.067,12	131	468.294,693 520.073,707	6.589
133	468.294,069 520.125,545	134	468.294,041 520.142,884	17.339
136	468.295,44 520.196,044	137	468.295,917 520.222,903	26.863
139	468.291,209 520.275,192	140	468.287,397 520.301,387	26.471
142	468.271,958 520.394,96	143	468.266,83 520.418,329	23.925
145	468.260,174 520.425,583	146	468.246,907 520.435,463	16.542
148	468.211,415 520.447,369	149	468.197,466 520.449,992	14.193
151	468.179,579 520.455,122	152	468.172,449 520.460,157	8.729
154	468.167,981 520.475,356	155	468.168,171 520.483,336	7.982
157	468.170,775 520.496,708	158	468.172,067 520.503,341	6.758
160	468.173,301 520.539,786	161	468.172,827 520.547,663	7.891
163	468.167,676 520.595,658	164	468.165,31 520.610,461	14.991
166	468.161,596 520.663,051	167	468.161,484 520.664,577	1.53
169	468.154,939 520.745,088	170	468.153,971 520.756,225	11.179
172	468.148,852 520.829,465	173	468.147,819 520.846,206	16.773
175	468.143,144 520.922,194	176	468.143,021 520.931,658	9.465
178	468.139,719 520.984,889	179	468.137,341 521.027,12	42.298
110	468.196,969 519.653,438	111	468.198,81 519.676,501	23.136
113	468.210,37 519.729,601	114	468.217,113 519.749,341	20.86
116	468.236,129 519.799,986	117	468.243,202 519.823,893	24.931
119	468.259,464 519.871,389	120	468.268,531 519.895,742	25.986
122	468.278,727 519.915,923	123	468.279,313 519.921,771	5.877
125	468.286,0 519.989,512	126	468.290,973 520.026,736	37.555
128	468.291,481 520.030,709	129	468.293,056 520.045,265	14.641
131	468.294,693 520.073,707	132	468.294,247 520.093,566	19.864
134	468.294,041 520.142,884	135	468.294,01 520.162,222	19.338
137	468.295,917 520.222,903	138	468.294,486 520.249,822	26.957
140	468.287,397 520.301,387	141	468.279,785 520.351,141	50.333
143	468.266,83 520.418,329	144	468.263,002 520.422,681	5.796
146	468.246,907 520.435,463	147	468.229,668 520.443,907	19.196
149	468.197,466 520.449,992	150	468.188,514 520.451,676	9.109
152	468.172,449 520.460,157	153	468.167,886 520.469,656	10.538
155	468.168,171 520.483,336	156	468.169,912 520.492,275	9.107
158	468.172,067 520.503,341	159	468.174,158 520.525,57	22.327
161	468.172,827 520.547,663	162	468.170,921 520.575,353	27.756
164	468.165,31 520.610,461	165	468.161,41 520.651,27	40.995
167	468.161,484 520.664,577	168	468.158,935 520.699,215	34.732
170	468.153,971 520.756,225	171	468.150,945 520.791,032	34.938
173	468.147,819 520.846,206	174	468.145,807 520.878,82	32.676
176	468.143,021 520.931,658	177	468.142,764 520.951,498	19.842
179	468.137,341 521.027,12	180	468.136,295 521.053,149	26.05
111	468.198,81 519.676,501	112	468.202,536 519.700,735	24.519
114	468.217,113 519.749,341	115	468.225,183 519.772,556	24.578
117	468.243,202 519.823,893	118	468.250,282 519.845,904	23.122
120	468.268,531 519.895,742	121	468.270,336 519.899,313	4.001
123	468.279,313 519.921,771	124	468.283,246 519.961,006	39.432
126	468.290,973 520.026,736	127	468.291,384 520.029,816	3.107
129	468.293,056 520.045,265	130	468.294,841 520.067,12	21.928
132	468.294,247 520.093,566	133	468.294,069 520.125,545	31.979
135	468.294,01 520.162,222	136	468.295,44 520.196,044	33.852
138	468.294,486 520.249,822	139	468.291,209 520.275,192	25.581
141	468.279,785 520.351,141	142	468.271,958 520.394,96	44.513
144	468.263,002 520.422,681	145	468.260,174 520.425,583	4.052
147	468.229,668 520.443,907	148	468.211,415 520.447,369	18.578
150	468.188,514 520.451,676	151	468.179,579 520.455,122	9.576
153	468.167,886 520.469,656	154	468.167,981 520.475,356	5.701
156	468.169,912 520.492,275	157	468.170,775 520.496,708	4.516
159	468.174,158 520.525,57	160	468.173,301 520.539,786	14.242
162	468.170,921 520.575,353	163	468.167,676 520.595,658	20.563
165	468.161,41 520.651,27	166	468.161,596 520.663,051	11.782
168	468.158,935 520.699,215	169	468.154,939 520.745,088	46.047
171	468.150,945 520.791,032	172	468.148,852 520.829,465	38.49
174	468.145,807 520.878,82	175	468.143,144 520.922,194	43.456
177	468.142,764 520.951,498	178	468.139,719 520.984,889	33.53
180	468.136,295 521.053,149	1	468.134,559 521.064,463	11.446

**** Lungimile segmentelor sunt determinate în planul de proiecţie Stereo 70 şi sunt rotunjite la 1 milimetru.**
***** Distanţa dintre puncte este formată din segmente cumulate ce sunt mai mici decât valoarea 1 milimetru.**

Neautorizat Document oficial

DATE DESPRE IMOBILUL NR. 4447

Oficiul de Cadastru şi Publicitate Imobiliară SIBIU
Biroul de Cadastru şi Publicitate Imobiliară Medias

A. Partea I. Descrierea imobilului

TEREN Necunoscut

Adresa: Loc. Valchid, Jud. Sibiu

Nr. Crt	Nr cadastral Nr. topografic	Suprafaţa* (mp)	Observaţii / Referinţe
A1	101662	11.000	Sector cadastral:74 Teren neimprejmuit;

B. Partea II. Proprietari şi acte

Inscrieri privitoare la dreptul de proprietate şi alte drepturi reale		Referinţe
5993 / 07/03/2024		
Act Notarial nr. 398, din 06/03/2024 emis de URIAN MARCEL COSMIN;		
B8	Intabulare, drept de PROPRIETATE, cumpărare, dobandit prin Conventie, cota actuala 1/1, cota initiala 1/1	A1
	1) **ION DORIN**, și soția 2) **ION CRINELA-FELICIA**, bun comun	

C. Partea III. SARCINI .

Inscrieri privind dezmembramintele dreptului de proprietate, drepturi reale de garanţie şi sarcini	Referinţe
NU SUNT	

Neutilizabil în circuitul civil

Anexa Nr. 1 La Partea I

Teren

Nr cadastral	Suprafaţa (mp)*	Observaţii / Referinţe
101662	11.000	

* Suprafaţa este determinată in planul de proiecţie Stereo 70.

DETALII LINIARE IMOBIL

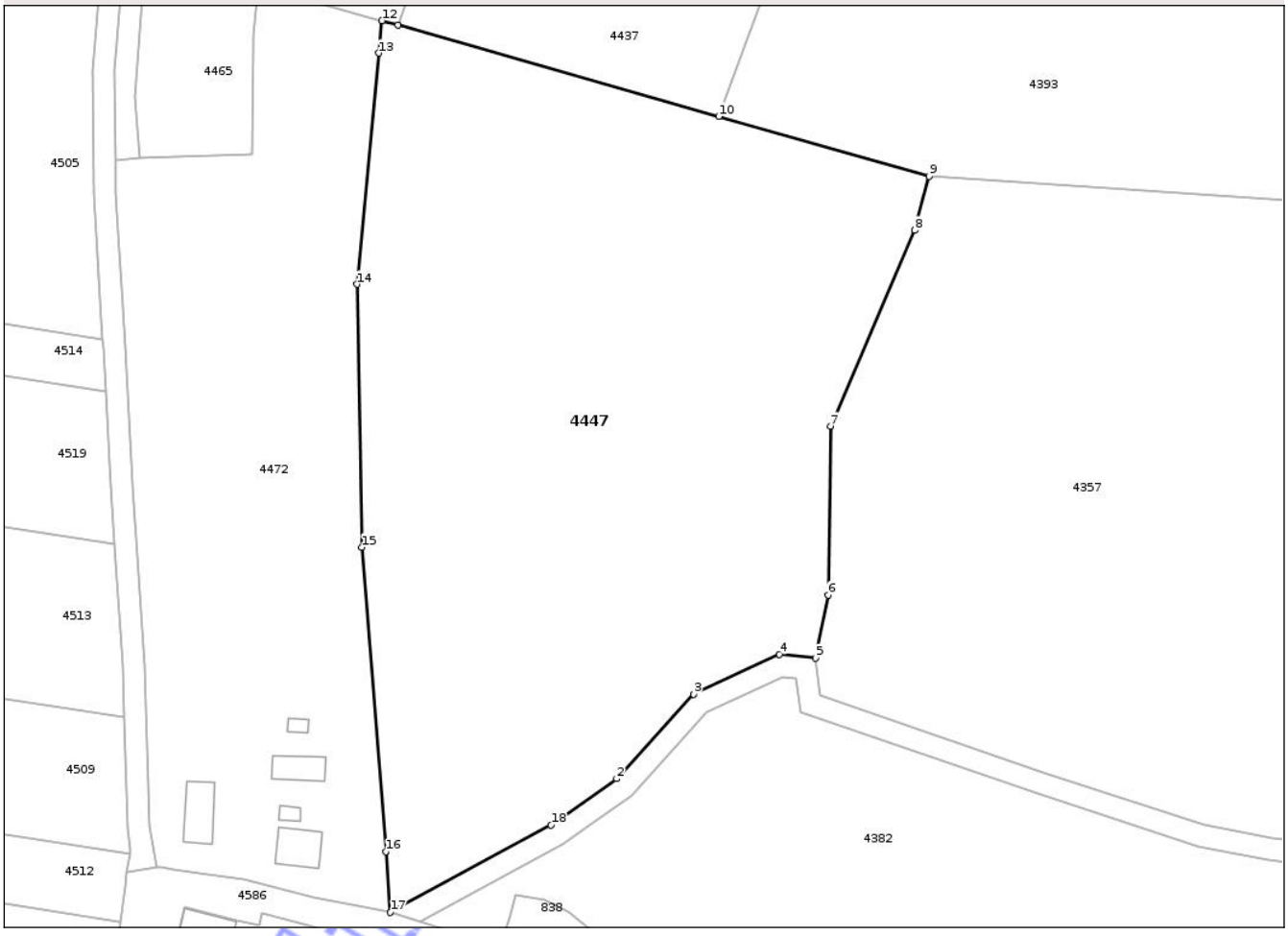

Date referitoare la teren

Crt	Categorie folosinţă	Intra vilan	Suprafaţa (mp)	Tarla	Parcelă	Nr. topo	Observaţii / Referinţe
1	faneata	DA	125	76	1853/5	-	
2	faneata	NU	10.875	76	1853/5	-	

Lungime Segmente

1) Valorile lungimilor segmentelor sunt obţinute din proiecţie în plan.

Punct început	X / Y	Punct sfârşit	X / Y	Lungime segment (** (m)
1	468.278,398 519.518,555	2	468.287,978 519.525,325	11.731
2	468.287,978 519.525,325	3	468.301,888 519.540,632	20.683
3	468.301,888 519.540,632	4	468.317,489 519.547,793	17.166
4	468.317,489 519.547,793	5	468.324,064 519.547,167	6.605

Document care conţine date cu caracter personal, protejat de prevederile Regulamentului (UE) nr. 679/2016 şi Legii 190/2018

Punct început	X / Y	Punct sfârşit	X / Y	Lungime segment (** (m)
5	468.324,064 519.547,167	6	468.326,316 519.558,562	11.615
6	468.326,316 519.558,562	7	468.326,762 519.589,161	30.602
7	468.326,762 519.589,161	8	468.342,001 519.624,589	38.566
8	468.342,001 519.624,589	9	468.344,597 519.634,416	10.164
9	468.344,597 519.634,416	10	468.306,512 519.645,225	39.589
10	468.306,512 519.645,225	11	468.248,334 519.661,737	60.476
11	468.248,334 519.661,737	12	468.245,434 519.662,56	3.015
12	468.245,434 519.662,56	13	468.244,883 519.656,693	5.893
13	468.244,883 519.656,693	14	468.240,949 519.614,823	42.054
14	468.240,949 519.614,823	15	468.241,819 519.567,207	47.624
15	468.241,819 519.567,207	16	468.246,114 519.512,11	55.264
16	468.246,114 519.512,11	17	468.246,971 519.501,115	11.028
17	468.246,971 519.501,115	18	468.276,103 519.516,933	33.149
18	468.276,103 519.516,933	1	468.278,398 519.518,555	2.81

**** Lungimile segmentelor sunt determinate în planul de proiecţie Stereo 70 şi sunt rotunjite la 1 milimetru.**
***** Distanţa dintre puncte este formată din segmente cumulate ce sunt mai mici decât valoarea 1 milimetru.**

Neutilizabil în circuitul civil

DATE DESPRE IMOBILUL NR. 4448

Oficiul de Cadastru şi Publicitate Imobiliară SIBIU
Biroul de Cadastru şi Publicitate Imobiliară Medias

A. Partea I. Descrierea imobilului

TEREN Extravilan

Adresa: Jud. Sibiu

Nr. Crt	Nr cadastral Nr. topografic	Suprafaţa* (mp)	Observaţii / Referinţe
A1		941	Sector cadastral:82 Teren neimprejmuit;

B. Partea II. Proprietari şi acte

Inscrieri privitoare la dreptul de proprietate şi alte drepturi reale		Referinţe
/		
Act Normativ nr. 978, din 05/09/2002 emis de GUVERNUL ROMÂNIEI (ADEVERINȚĂ NR.5467/15.12.2025 EMISĂ DE PRIMĂRIA COMUNEI HOGHILAG);		
B1	Intabulare, drept de PROPRIETATE, dobandit prin Lege, cota actuala 1/1, cota initiala 1/1	A1
	1) **COMUNA HOGHILAG**, CIF:9999999999999, DOMENIUL PUBLIC	

C. Partea III. SARCINI .

Inscrieri privind dezmembramintele dreptului de proprietate, drepturi reale de garanţie şi sarcini	Referinţe
NU SUNT	

Neutilizabil în circuitul civil

Anexa Nr. 1 La Partea I

Teren

Nr cadastral	Suprafaţa (mp)*	Observaţii / Referinţe
	941	

* Suprafaţa este determinată in planul de proiecţie Stereo 70.

DETALII LINIARE IMOBIL

Date referitoare la teren

Crt	Categorie folosinţă	Intra vilan	Suprafaţa (mp)	Tarla	Parcelă	Nr. topo	Observaţii / Referinţe
1	drum	NU	941	77	1960	-	

Lungime Segmente

1) Valorile lungimilor segmentelor sunt obţinute din proiecţie în plan.

Punct început	X / Y	Punct sfârşit	X / Y	Lungime segment (** (m)
1	468.428,775 518.552,92	2	468.437,16 518.553,535	8.408
2	468.437,16 518.553,535	3	468.370,509 518.563,283	67.36
3	468.370,509 518.563,283	4	468.324,221 518.580,072	49.239
4	468.324,221 518.580,072	5	468.301,393 518.597,503	28.722
5	468.301,393 518.597,503	6	468.294,274 518.602,938	8.957

Document care conţine date cu caracter personal, protejat de prevederile Regulamentului (UE) nr. 679/2016 şi Legii 190/2018

Punct început	X / Y	Punct sfârşit	X / Y	Lungime segment (** (m)
6	468.294,274 518.602,938	7	468.262,849 518.646,592	53.788
7	468.262,849 518.646,592	8	468.244,534 518.674,965	33.771
8	468.244,534 518.674,965	9	468.241,174 518.672,796	3.999
9	468.241,174 518.672,796	10	468.245,109 518.666,7	7.256
10	468.245,109 518.666,7	11	468.259,543 518.644,338	26.616
11	468.259,543 518.644,338	12	468.291,375 518.600,119	54.485
12	468.291,375 518.600,119	13	468.303,585 518.590,796	15.362
13	468.303,585 518.590,796	14	468.322,281 518.576,521	23.523
14	468.322,281 518.576,521	15	468.369,528 518.559,383	50.259
15	468.369,528 518.559,383	16	468.421,533 518.551,778	52.558
16	468.421,533 518.551,778	1	468.428,775 518.552,92	7.331

**** Lungimile segmentelor sunt determinate în planul de proiecţie Stereo 70 şi sunt rotunjite la 1 milimetru.**
***** Distanţa dintre puncte este formată din segmente cumulate ce sunt mai mici decât valoarea 1 milimetru.**

Neutilizabil în circuitul civil

DATE DESPRE IMOBILUL NR. 4450

Oficiul de Cadastru şi Publicitate Imobiliară SIBIU
Biroul de Cadastru şi Publicitate Imobiliară Medias

A. Partea I. Descrierea imobilului

TEREN Extravilan

Adresa: Jud. Sibiu

Nr. Crt	Nr cadastral Nr. topografic	Suprafaţa* (mp)	Observaţii / Referinţe
A1		6.895	Sector cadastral:82 Teren neimprejmuit;

B. Partea II. Proprietari şi acte

Inscrieri privitoare la dreptul de proprietate şi alte drepturi reale		Referinţe
/		
Act Administrativ nr. 5466, din 15/12/2025 emis de PRIMĂRIA COMUNIE HOGHILAG;		
B1	Inscrierea posesiei, drept de PROPRIETATE, dobandit prin Lege, cota actuala 1/1, cota initiala 1/1	A1
	1) **NEIDENTIFICAT NEIDENTIFICAT**	
Act Normativ nr. 7, din 13/03/1996 emis de PARLAMENTUL ROMÂNIEI;		
B2	se notează mențiunea de proprietar neidentificat, rezerva comisiei locale de fond funciar	A1

C. Partea III. SARCINI .

Inscrieri privind dezmembramintele dreptului de proprietate, drepturi reale de garanţie şi sarcini	Referinţe
NU SUNT	

Neutilizabil în circuitul civil

Anexa Nr. 1 La Partea I

Teren

Nr cadastral	Suprafaţa (mp)*	Observaţii / Referinţe
	6.895	

* Suprafaţa este determinată in planul de proiecţie Stereo 70.

DETALII LINIARE IMOBIL

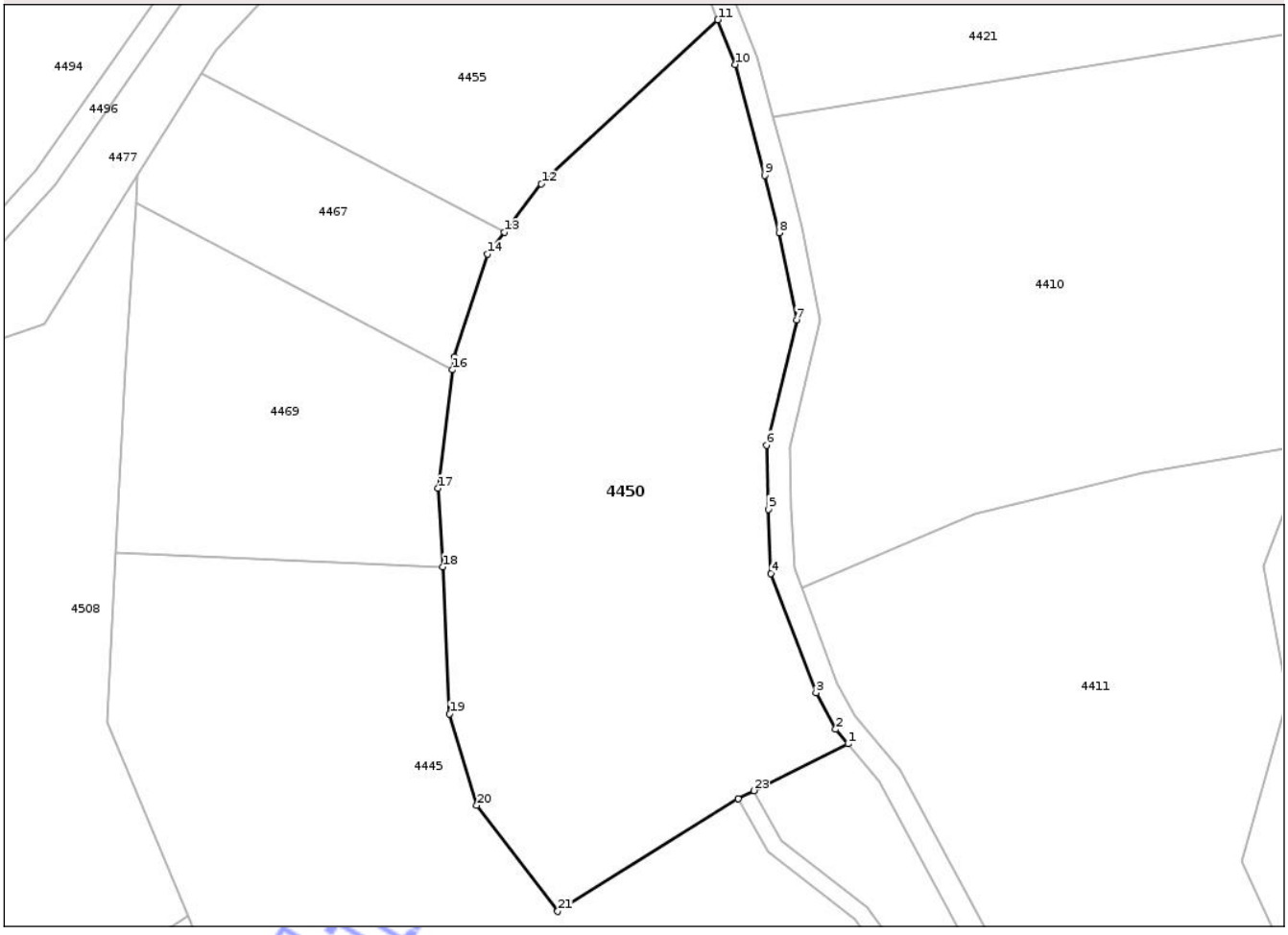

Date referitoare la teren

Crt	Categorie folosinţă	Intra vilan	Suprafaţa (mp)	Tarla	Parcelă	Nr. topo	Observaţii / Referinţe
1	faneata	NU	6.895	77	1923	-	

Lungime Segmente
1) Valorile lungimilor segmentelor sunt obţinute din proiecţie în plan.

Punct început	X / Y	Punct sfârşit	X / Y	Lungime segment (** (m)
1	468.323,92 519.058,178	2	468.321,826 519.060,672	3.257
3	468.318,454 519.066,93	4	468.310,748 519.087,364	21.839
5	468.310,247 519.098,347	6	468.309,98 519.109,335	10.991
7	468.315,13 519.130,753	8	468.312,139 519.145,698	15.241
9	468.309,635 519.155,512	10	468.304,634 519.174,502	19.637

Punct început	X / Y	Punct sfârşit	X / Y	Lungime segment (** (m)
2	468.321,826 519.060,672	3	468.318,454 519.066,93	7.109
4	468.310,748 519.087,364	5	468.310,247 519.098,347	10.994
6	468.309,98 519.109,335	7	468.315,13 519.130,753	22.028
8	468.312,139 519.145,698	9	468.309,635 519.155,512	10.128
10	468.304,634 519.174,502	11	468.301,608 519.182,163	8.237

Document care conţine date cu caracter personal, protejat de prevederile Regulamentului (UE) nr. 679/2016 şi Legii 190/2018

Punct început	X / Y	Punct sfârşit	X / Y	Lungime segment (** (m)
11	468.301,608 519.182,163	12	468.271,372 519.154,041	41.292
13	468.264,989 519.145,763	14	468.262,122 519.142,044	4.696
15	468.256,391 519.124,379	16	468.256,129 519.122,209	2.186
17	468.253,678 519.101,922	18	468.254,427 519.088,465	13.478
19	468.255,611 519.063,305	20	468.260,268 519.047,628	16.354
21	468.274,171 519.029,497	22	468.305,106 519.048,797	36.462
23	468.307,77 519.050,179	1	468.323,92 519.058,178	18.022

Punct început	X / Y	Punct sfârşit	X / Y	Lungime segment (** (m)
12	468.271,372 519.154,041	13	468.264,989 519.145,763	10.453
14	468.262,122 519.142,044	15	468.256,391 519.124,379	18.571
16	468.256,129 519.122,209	17	468.253,678 519.101,922	20.435
18	468.254,427 519.088,465	19	468.255,611 519.063,305	25.188
20	468.260,268 519.047,628	21	468.274,171 519.029,497	22.848
22	468.305,106 519.048,797	23	468.307,77 519.050,179	3.001

**** Lungimile segmentelor sunt determinate în planul de proiecţie Stereo 70 şi sunt rotunjite la 1 milimetru.**
***** Distanţa dintre puncte este formată din segmente cumulate ce sunt mai mici decât valoarea 1 milimetru.**

Neutilizabil in circuitul civil

DATE DESPRE IMOBILUL NR. 4452

Oficiul de Cadastru şi Publicitate Imobiliară SIBIU
Biroul de Cadastru şi Publicitate Imobiliară Medias

A. Partea I. Descrierea imobilului

TEREN Extravilan

Adresa: Jud. Sibiu

Nr. Crt	Nr cadastral Nr. topografic	Suprafaţa* (mp)	Observaţii / Referinţe
A1		21.794	Sector cadastral:70 Teren neimprejmuit;

B. Partea II. Proprietari şi acte

Inscrieri privitoare la dreptul de proprietate şi alte drepturi reale		Referinţe
/		
Act Administrativ nr. 5466, din 15/12/2025 emis de PRIMĂRIA COMUNIE HOGHILAG;		
B1	Inscrierea posesiei, drept de PROPRIETATE, dobandit prin Lege, cota actuala 1/1, cota initiala 1/1	A1
	1) **NEIDENTIFICAT NEIDENTIFICAT**	
Act Normativ nr. 7, din 13/03/1996 emis de PARLAMENTUL ROMÂNIEI;		
B2	se notează menţiunea de proprietar neidentificat, rezerva comisiei locale de fond funciar	A1

C. Partea III. SARCINI .

Inscrieri privind dezmembramintele dreptului de proprietate, drepturi reale de garanţie şi sarcini	Referinţe
NU SUNT	

Neutilizabil în circuitul civil

Anexa Nr. 1 La Partea I

Teren

Nr cadastral	Suprafaţa (mp)*	Observaţii / Referinţe
	21.794	

* Suprafaţa este determinată in planul de proiecţie Stereo 70.

DETALII LINIARE IMOBIL

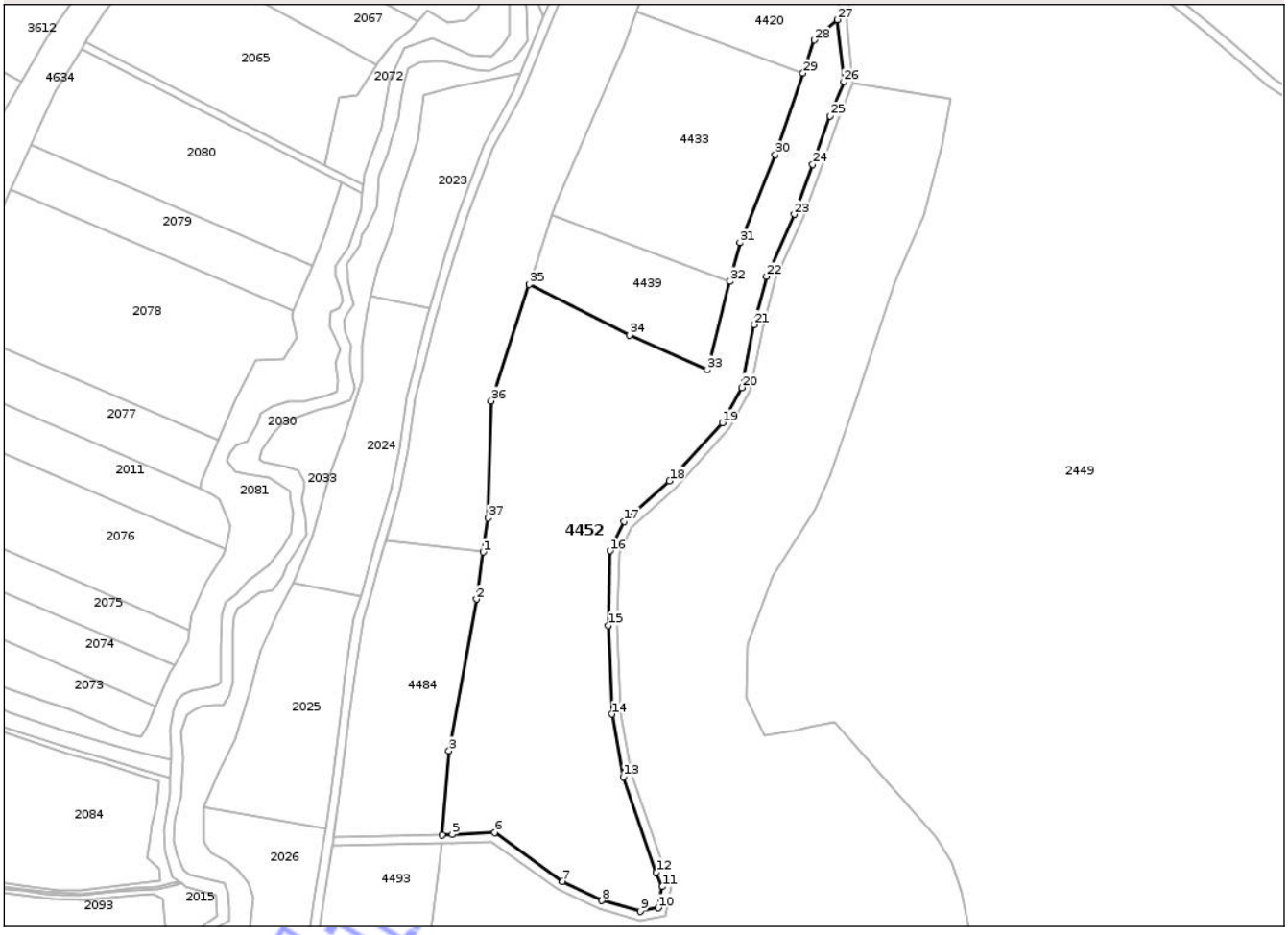

Date referitoare la teren

Crt	Categorie folosinţă	Intra vilan	Suprafaţa (mp)	Tarla	Parcelă	Nr. topo	Observaţii / Referinţe
1	faneata	NU	21.794	66	1426,1427,1429/3,1430/2	-	

Lungime Segmente

1) Valorile lungimilor segmentelor sunt obţinute din proiecţie în plan.

Punct început	X / Y	Punct sfârşit	X / Y	Lungime segment (** (m)
1	468.232,403 521.557,516	2	468.229,466 521.536,386	21.333
3	468.217,075 521.468,411	4	468.214,053 521.430,859	37.673
5	468.218,622 521.430,952	6	468.237,492 521.431,776	18.888
7	468.268,065 521.409,982	8	468.285,643 521.401,386	19.567
9	468.302,957 521.396,52	10	468.310,995 521.398,127	8.197

Punct început	X / Y	Punct sfârşit	X / Y	Lungime segment (** (m)
2	468.229,466 521.536,386	3	468.217,075 521.468,411	69.095
4	468.214,053 521.430,859	5	468.218,622 521.430,952	4.57
6	468.237,492 521.431,776	7	468.268,065 521.409,982	37.546
8	468.285,643 521.401,386	9	468.302,957 521.396,52	17.985
10	468.310,995 521.398,127	11	468.312,807 521.407,575	9.62

Document care conţine date cu caracter personal, protejat de prevederile Regulamentului (UE) nr. 679/2016 şi Legii 190/2018

Punct început	X / Y	Punct sfârşit	X / Y	Lungime segment (** (m)
11	468.312,807 521.407,575	12	468.310,119 521.414,034	6.996
13	468.295,345 521.456,765	14	468.290,107 521.484,91	28.628
15	468.288,447 521.524,689	16	468.289,349 521.558,056	33.379
17	468.295,51 521.571,32	18	468.316,018 521.589,386	27.331
19	468.339,72 521.615,448	20	468.348,514 521.631,22	18.058
21	468.353,947 521.659,412	22	468.359,53 521.681,05	22.347
23	468.372,061 521.708,832	24	468.380,278 521.731,176	23.807
25	468.387,989 521.752,957	26	468.394,268 521.768,253	16.535
27	468.391,248 521.796,054	28	468.381,028 521.786,937	13.696
29	468.375,952 521.772,091	30	468.363,442 521.735,51	38.661
31	468.347,569 521.696,119	32	468.343,113 521.678,797	17.886
33	468.332,934 521.639,227	34	468.298,131 521.654,743	38.105
35	468.253,171 521.677,444	36	468.236,055 521.625,269	54.911
37	468.234,523 521.572,774	1	468.232,403 521.557,516	15.405

Punct început	X / Y	Punct sfârşit	X / Y	Lungime segment (** (m)
12	468.310,119 521.414,034	13	468.295,345 521.456,765	45.213
14	468.290,107 521.484,91	15	468.288,447 521.524,689	39.814
16	468.289,349 521.558,056	17	468.295,51 521.571,32	14.625
18	468.316,018 521.589,386	19	468.339,72 521.615,448	35.228
20	468.348,514 521.631,22	21	468.353,947 521.659,412	28.711
22	468.359,53 521.681,05	23	468.372,061 521.708,832	30.477
24	468.380,278 521.731,176	25	468.387,989 521.752,957	23.106
26	468.394,268 521.768,253	27	468.391,248 521.796,054	27.965
28	468.381,028 521.786,937	29	468.375,952 521.772,091	15.69
30	468.363,442 521.735,51	31	468.347,569 521.696,119	42.469
32	468.343,113 521.678,797	33	468.332,934 521.639,227	40.858
34	468.298,131 521.654,743	35	468.253,171 521.677,444	50.366
36	468.236,055 521.625,269	37	468.234,523 521.572,774	52.517

**** Lungimile segmentelor sunt determinate în planul de proiecţie Stereo 70 şi sunt rotunjite la 1 milimetru.**
***** Distanţa dintre puncte este formată din segmente cumulate ce sunt mai mici decât valoarea 1 milimetru.**

Neutilizabil în circuitul civil

DATE DESPRE IMOBILUL NR. 4453

Oficiul de Cadastru şi Publicitate Imobiliară SIBIU
Biroul de Cadastru şi Publicitate Imobiliară Medias

A. Partea I. Descrierea imobilului

TEREN Necunoscut

Adresa: Loc. Valchid, Jud. Sibiu

Nr. Crt	Nr cadastral Nr. topografic	Suprafaţa* (mp)	Observaţii / Referinţe
A1		300	Sector cadastral:75 Teren neimprejmuit;

B. Partea II. Proprietari şi acte

Inscrieri privitoare la dreptul de proprietate şi alte drepturi reale		Referinţe
/		
Act Administrativ nr. 309/31, din 05/01/1993 emis de CJSDPAT SIBIU;		
B1	Intabulare, drept de PROPRIETATELegea 18/1991, dobandit prin Reconstituire, cota actuala 1/1, cota initiala 1/1	A1
	1) **TIŢAN NICOLAE**	

C. Partea III. SARCINI .

Inscrieri privind dezmembramintele dreptului de proprietate, drepturi reale de garanţie şi sarcini	Referinţe
NU SUNT	

Neutilizabil în circuitul civil

Anexa Nr. 1 La Partea I

Teren

Nr cadastral	Suprafaţa (mp)*	Observaţii / Referinţe
	300	

* Suprafaţa este determinată in planul de proiecţie Stereo 70.

DETALII LINIARE IMOBIL

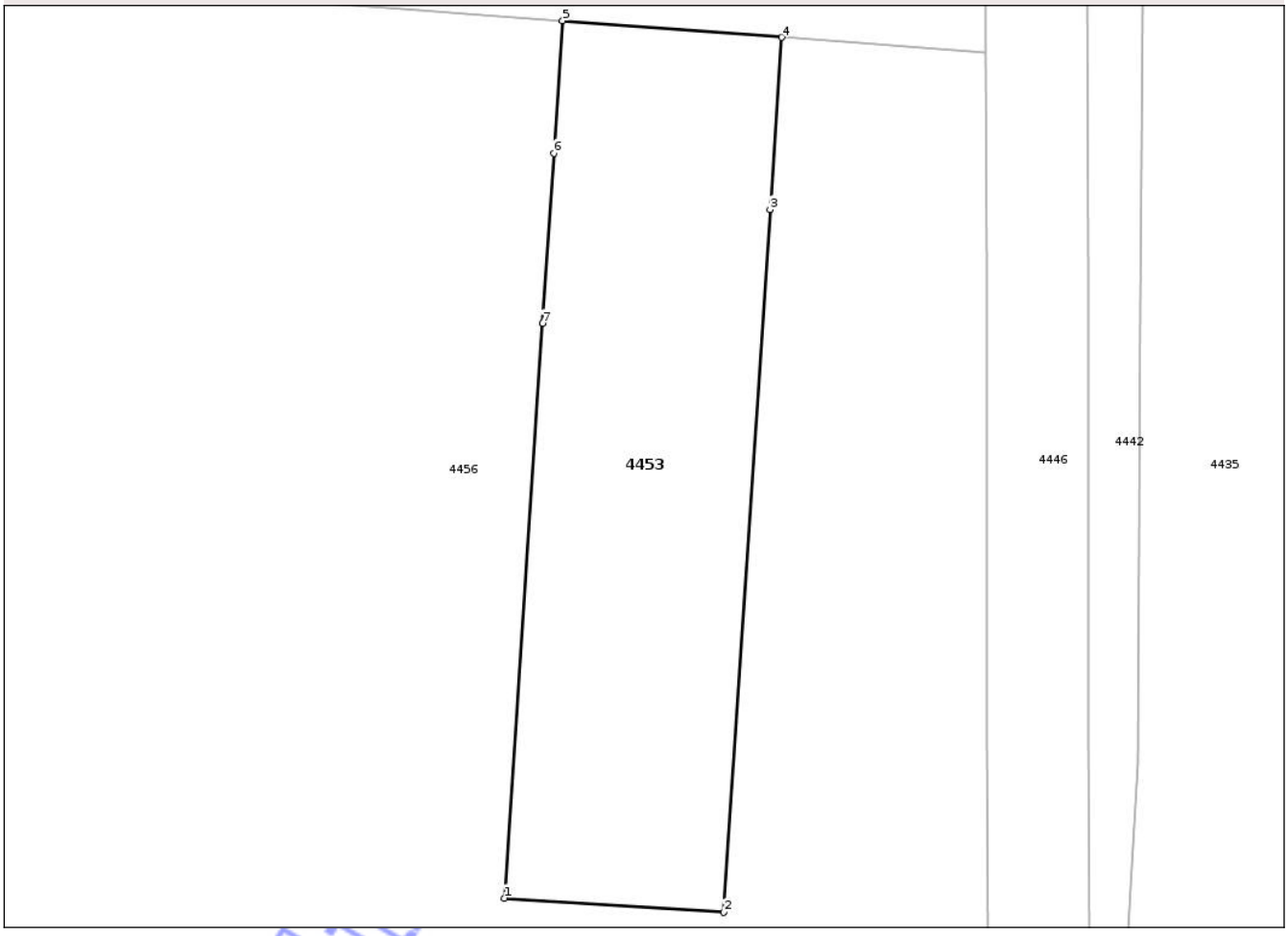

Date referitoare la teren

Crt	Categorie folosinţă	Intra vilan	Suprafaţa (mp)	Tarla	Parcelă	Nr. topo	Observaţii / Referinţe
1	arabil	DA	248	75	1803/18	-	
2	arabil	NU	52	75	1803/18	-	

Lungime Segmente
1) Valorile lungimilor segmentelor sunt obţinute din proiecţie în plan.

Punct început	X / Y	Punct sfârşit	X / Y	Lungime segment (** (m)
1	468.271,016 520.118,981	2	468.279,658 520.118,424	8.66
2	468.279,658 520.118,424	3	468.281,492 520.146,137	27.774
3	468.281,492 520.146,137	4	468.281,942 520.152,926	6.804
4	468.281,942 520.152,926	5	468.273,299 520.153,581	8.668

Document care conţine date cu caracter personal, protejat de prevederile Regulamentului (UE) nr. 679/2016 şi Legii 190/2018

Punct început	X / Y	Punct sfârşit	X / Y	Lungime segment (** (m)
5	468.273,299 520.153,581	6	468.272,954 520.148,351	5.241
6	468.272,954 520.148,351	7	468.272,512 520.141,652	6.714
7	468.272,512 520.141,652	1	468.271,016 520.118,981	22.72

** Lungimile segmentelor sunt determinate în planul de proiecţie Stereo 70 şi sunt rotunjite la 1 milimetru.
*** Distanţa dintre puncte este formată din segmente cumulate ce sunt mai mici decât valoarea 1 milimetru.

Neutilizabil in circuitul civil

DATE DESPRE IMOBILUL NR. 4455

Oficiul de Cadastru şi Publicitate Imobiliară SIBIU
Biroul de Cadastru şi Publicitate Imobiliară Medias

A. Partea I. Descrierea imobilului

TEREN Extravilan

Adresa: Jud. Sibiu

Nr. Crt	Nr cadastral Nr. topografic	Suprafaţa* (mp)	Observaţii / Referinţe
A1		4.200	Sector cadastral:82 Teren neimprejmuit;

B. Partea II. Proprietari şi acte

Inscrieri privitoare la dreptul de proprietate şi alte drepturi reale		Referinţe
/		
Act Administrativ nr. 229/31, din 21/12/1992 emis de CJSDPAT SIBIU;		
B1	Intabulare, drept de PROPRIETATE, Legea 18/1991, dobandit prin Reconstituire, cota actuala 1/1, cota initiala 1/1	A1
	1) **MARCU A. VASILE**	

C. Partea III. SARCINI .

Inscrieri privind dezmembramintele dreptului de proprietate, drepturi reale de garanţie şi sarcini	Referinţe
NU SUNT	

Neutilizabil în circuitul civil

Anexa Nr. 1 La Partea I

Teren

Nr cadastral	Suprafaţa (mp)*	Observaţii / Referinţe
	4.200	

* Suprafaţa este determinată in planul de proiecţie Stereo 70.

DETALII LINIARE IMOBIL

Date referitoare la teren

Crt	Categorie folosinţă	Intra vilan	Suprafaţa (mp)	Tarla	Parcelă	Nr. topo	Observaţii / Referinţe
1	arabil	NU	4.200	77	1922/8	-	

Lungime Segmente
1) Valorile lungimilor segmentelor sunt obţinute din proiecţie în plan.

Punct început	X / Y	Punct sfârşit	X / Y	Lungime segment (** (m)
1	468.301,608 519.182,163	2	468.298,486 519.190,065	8.496
2	468.298,486 519.190,065	3	468.295,308 519.200,756	11.153
3	468.295,308 519.200,756	4	468.292,675 519.210,932	10.511
4	468.292,675 519.210,932	5	468.289,225 519.224,723	14.216
5	468.289,225 519.224,723	6	468.288,815 519.235,91	11.195

Document care conţine date cu caracter personal, protejat de prevederile Regulamentului (UE) nr. 679/2016 şi Legii 190/2018

Punct început	X / Y	Punct sfârşit	X / Y	Lungime segment (** (m)
6	468.288,815 519.235,91	7	468.289,656 519.239,465	3.653
7	468.289,656 519.239,465	8	468.244,436 519.208,419	54.852
8	468.244,436 519.208,419	9	468.215,565 519.176,948	42.708
9	468.215,565 519.176,948	10	468.213,115 519.173,045	4.608
10	468.213,115 519.173,045	11	468.264,989 519.145,763	58.611
11	468.264,989 519.145,763	12	468.271,372 519.154,041	10.453
12	468.271,372 519.154,041	1	468.301,608 519.182,163	41.292

**** Lungimile segmentelor sunt determinate în planul de proiecţie Stereo 70 şi sunt rotunjite la 1 milimetru.**
***** Distanţa dintre puncte este formată din segmente cumulate ce sunt mai mici decât valoarea 1 milimetru.**

Neutilizabil in circuitul civil

DATE DESPRE IMOBILUL NR. 4456

Oficiul de Cadastru şi Publicitate Imobiliară SIBIU
Biroul de Cadastru şi Publicitate Imobiliară Medias

A. Partea I. Descrierea imobilului

TEREN Necunoscut

Adresa: Loc. Valchid, Jud. Sibiu

Nr. Crt	Nr cadastral Nr. topografic	Suprafaţa* (mp)	Observaţii / Referinţe
A1		9.064	Sector cadastral:75 Teren neimprejmuit;

B. Partea II. Proprietari şi acte

Inscrieri privitoare la dreptul de proprietate şi alte drepturi reale		Referinţe
/		
Act Administrativ nr. 5466, din 15/12/2025 emis de PRIMĂRIA COMUNIE HOGHILAG;		
B1	Inscrierea posesiei, drept de PROPRIETATE, dobandit prin Lege, cota actuala 1/1, cota initiala 1/1	A1
	1) **NEIDENTIFICAT NEIDENTIFICAT**	
Act Normativ nr. 7, din 13/03/1996 emis de PARLAMENTUL ROMÂNIEI;		
B2	se notează mențiunea de proprietar neidentificat	A1

C. Partea III. SARCINI .

Inscrieri privind dezmembramintele dreptului de proprietate, drepturi reale de garanţie şi sarcini	Referinţe
NU SUNT	

Neutilizabil în circuitul civil

Anexa Nr. 1 La Partea I

Teren

Nr cadastral	Suprafaţa (mp)*	Observaţii / Referinţe
	9.064	

* Suprafaţa este determinată in planul de proiecţie Stereo 70.

DETALII LINIARE IMOBIL

Date referitoare la teren

Crt	Categorie folosinţă	Intra vilan	Suprafaţa (mp)	Tarla	Parcelă	Nr. topo	Observaţii / Referinţe
1	curti constructii	DA	769	75	1802/1	-	
2	arabil	DA	2.319	75	1802/1	-	
3	arabil	NU	4.391	75	1802/1	-	
4	arabil	DA	1.522	75	1802/1	-	
5	arabil	NU	63	75	1802/1	-	

Lungime Segmente

1) Valorile lungimilor segmentelor sunt obţinute din proiecţie în plan.

Punct început	X / Y	Punct sfârşit	X / Y	Lungime segment
1	468.271,016 520.118,981	2	468.272,512 520.141,652	22.72
4	468.273,299 520.153,581	5	468.241,35 520.156,004	32.041

Punct început	X / Y	Punct sfârşit	X / Y	Lungime segment
2	468.272,512 520.141,652	3	468.272,954 520.148,351	6.714
5	468.241,35 520.156,004	6	468.233,709 520.119,382	37.411

Punct început	X / Y	Punct sfârşit	X / Y	Lungime segment
3	468.272,954 520.148,351	4	468.273,299 520.153,581	5.241
6	468.233,709 520.119,382	7	468.224,506 520.075,279	45.053

Document care conţine date cu caracter personal, protejat de prevederile Regulamentului (UE) nr. 679/2016 şi Legii 190/2018

Punct început	X / Y	Punct sfârşit	X / Y	Lungime segment
7	468.224,506 520.075,279	8	468.145,706 520.077,53	78.832
10	468.138,29 520.125,772	11	468.145,235 520.163,291	38.156
13	468.122,885 520.145,233	14	468.116,899 520.135,968	11.031
16	468.111,324 520.113,963	17	468.115,947 520.100,284	14.439
19	468.122,057 520.087,459	20	468.131,31 520.076,989	13.973
22	468.153,557 520.061,054	23	468.158,002 520.056,037	6.703
25	468.166,159 520.046,489	26	468.170,076 520.041,877	6.051
28	468.178,163 520.035,019	29	468.183,176 520.031,322	6.229
31	468.191,707 520.022,732	32	468.206,719 520.047,165	28.676
34	468.230,793 520.061,982	35	468.235,746 520.063,493	5.178
37	468.260,697 520.070,38	38	468.277,444 520.072,666	16.902
40	468.290,247 520.093,51	41	468.290,069 520.125,531	32.021
43	468.290,026 520.152,313	44	468.281,942 520.152,926	8.107
46	468.279,658 520.118,424	1	468.271,016 520.118,981	8.66
8	468.145,706 520.077,53	9	468.136,614 520.116,717	40.228
11	468.145,235 520.163,291	12	468.133,959 520.164,146	11.308
14	468.116,899 520.135,968	15	468.111,661 520.127,159	10.249
17	468.115,947 520.100,284	18	468.117,955 520.095,049	5.607
20	468.131,31 520.076,989	21	468.145,586 520.068,577	16.57
23	468.158,002 520.056,037	24	468.159,874 520.051,898	4.543
26	468.170,076 520.041,877	27	468.172,672 520.040,088	3.153
29	468.183,176 520.031,322	30	468.190,655 520.023,792	10.613
32	468.206,719 520.047,165	33	468.215,574 520.057,339	13.488
35	468.235,746 520.063,493	36	468.238,66 520.064,382	3.047
38	468.277,444 520.072,666	39	468.290,699 520.073,413	13.276
41	468.290,069 520.125,531	42	468.290,039 520.143,921	18.39
44	468.281,942 520.152,926	45	468.281,492 520.146,137	6.804
9	468.136,614 520.116,717	10	468.138,29 520.125,772	9.209
12	468.133,959 520.164,146	13	468.122,885 520.145,233	21.917
15	468.111,661 520.127,159	16	468.111,324 520.113,963	13.2
18	468.117,955 520.095,049	19	468.122,057 520.087,459	8.628
21	468.145,586 520.068,577	22	468.153,557 520.061,054	10.96
24	468.159,874 520.051,898	25	468.166,159 520.046,489	8.292
27	468.172,672 520.040,088	28	468.178,163 520.035,019	7.473
30	468.190,655 520.023,792	31	468.191,707 520.022,732	1.493
33	468.215,574 520.057,339	34	468.230,793 520.061,982	15.911
36	468.238,66 520.064,382	37	468.260,697 520.070,38	22.839
39	468.290,699 520.073,413	40	468.290,247 520.093,51	20.102
42	468.290,039 520.143,921	43	468.290,026 520.152,313	8.392
45	468.281,492 520.146,137	46	468.279,658 520.118,424	27.774

**** Lungimile segmentelor sunt determinate în planul de proiecţie Stereo 70 şi sunt rotunjite la 1 milimetru.**
***** Distanţa dintre puncte este formată din segmente cumulate ce sunt mai mici decât valoarea 1 milimetru.**

Neutilizabil în circuitul civil

DATE DESPRE IMOBILUL NR. 4449

Oficiul de Cadastru şi Publicitate Imobiliară SIBIU
Biroul de Cadastru şi Publicitate Imobiliară Medias

A. Partea I. Descrierea imobilului

TEREN Extravilan

Adresa: Jud. Sibiu

Nr. Crt	Nr cadastral Nr. topografic	Suprafaţa* (mp)	Observaţii / Referinţe
A1	101635	4.000	Sector cadastral:82 Teren neimprejmuit;

B. Partea II. Proprietari şi acte

Inscrieri privitoare la dreptul de proprietate şi alte drepturi reale		Referinţe
9732 / 17/05/2022		
Act Notarial nr. 55, din 24/03/2022 emis de LOHAN FLORENTINA GEORGETA;		
B3	Intabulare, drept de PROPRIETATE, dobandit prin Succesiune, cota actuala 1/2, cota initiala 1/2	A1
	1) **GHIZA IOAN**, fiu	
B4	Intabulare, drept de PROPRIETATE, dobandit prin Succesiune, cota actuala 1/2, cota initiala 1/2	A1
	1) **GHIZA MARINESCU**, fiu	

C. Partea III. SARCINI .

Inscrieri privind dezmembramintele dreptului de proprietate, drepturi reale de garanţie şi sarcini	Referinţe
NU SUNT	

Neutilizabil în circuitul civil

Anexa Nr. 1 La Partea I

Teren

Nr cadastral	Suprafaţa (mp)*	Observaţii / Referinţe
101635	4.000	

* Suprafaţa este determinată in planul de proiecţie Stereo 70.

DETALII LINIARE IMOBIL

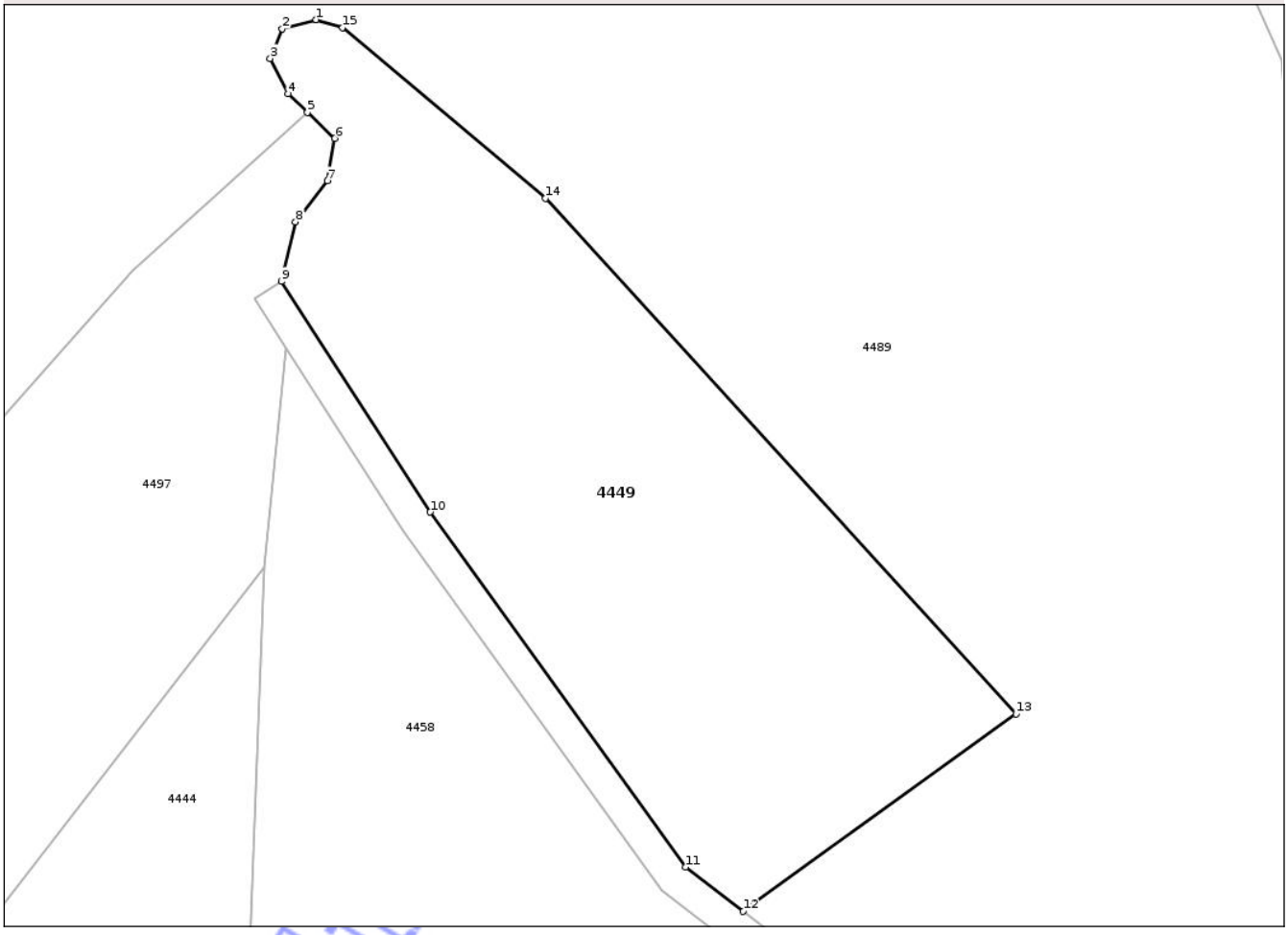

Date referitoare la teren

Crt	Categorie folosinţă	Intra vilan	Suprafaţa (mp)	Tarla	Parcelă	Nr. topo	Observaţii / Referinţe
1	faneata	NU	4.000	77	1962/19	-	

Lungime Segmente
1) Valorile lungimilor segmentelor sunt obţinute din proiecţie în plan.

Punct început	X / Y	Punct sfârşit	X / Y	Lungime segment (** (m)
1	468.248,807 518.707,131	2	468.244,633 518.706,016	4.32
2	468.244,633 518.706,016	3	468.243,133 518.702,385	3.929
3	468.243,133 518.702,385	4	468.245,341 518.698,032	4.881
4	468.245,341 518.698,032	5	468.247,735 518.695,755	3.304
5	468.247,735 518.695,755	6	468.251,111 518.692,544	4.659

Document care conţine date cu caracter personal, protejat de prevederile Regulamentului (UE) nr. 679/2016 şi Legii 190/2018

Punct început	X / Y	Punct sfârşit	X / Y	Lungime segment (** (m)
6	468.251,111 518.692,544	7	468.250,179 518.687,336	5.291
7	468.250,179 518.687,336	8	468.246,267 518.682,294	6.382
8	468.246,267 518.682,294	9	468.244,534 518.674,965	7.531
9	468.244,534 518.674,965	10	468.262,849 518.646,592	33.771
10	468.262,849 518.646,592	11	468.294,274 518.602,938	53.788
11	468.294,274 518.602,938	12	468.301,393 518.597,503	8.957
12	468.301,393 518.597,503	13	468.334,965 518.621,764	41.421
13	468.334,965 518.621,764	14	468.277,035 518.685,194	85.903
14	468.277,035 518.685,194	15	468.252,069 518.706,181	32.615
15	468.252,069 518.706,181	1	468.248,807 518.707,131	3.398

**** Lungimile segmentelor sunt determinate în planul de proiecţie Stereo 70 şi sunt rotunjite la 1 milimetru.**
***** Distanţa dintre puncte este formată din segmente cumulate ce sunt mai mici decât valoarea 1 milimetru.**

Neutilizabil în circuitul civil

DATE DESPRE IMOBILUL NR. 4451

Oficiul de Cadastru şi Publicitate Imobiliară SIBIU
Biroul de Cadastru şi Publicitate Imobiliară Medias

A. Partea I. Descrierea imobilului

TEREN Extravilan

Adresa: Jud. Sibiu

Nr. Crt	Nr cadastral Nr. topografic	Suprafaţa* (mp)	Observaţii / Referinţe
A1		50.516	Sector cadastral:70 Teren neimprejmuit;

B. Partea II. Proprietari şi acte

Inscrieri privitoare la dreptul de proprietate şi alte drepturi reale		Referinţe
/		
Act Administrativ nr. 5466, din 15/12/2025 emis de PRIMĂRIA COMUNIE HOGHILAG;		
B1	Inscrierea posesiei, drept de PROPRIETATE, dobandit prin Lege, cota actuala 1/1, cota initiala 1/1	A1
	1) **NEIDENTIFICAT NEIDENTIFICAT**	
Act Normativ nr. 7, din 13/03/1996 emis de PARLAMENTUL ROMÂNIEI;		
B2	se notează menţiunea de proprietar neidentificat, rezerva comisiei locale de fond funciar	A1

C. Partea III. SARCINI .

Inscrieri privind dezmembramintele dreptului de proprietate, drepturi reale de garanţie şi sarcini	Referinţe
NU SUNT	

Neutilizabil în circuitul civil

Anexa Nr. 1 La Partea I

Teren

Nr cadastral	Suprafaţa (mp)*	Observaţii / Referinţe
	50.516	

* Suprafaţa este determinată in planul de proiecţie Stereo 70.

DETALII LINIARE IMOBIL

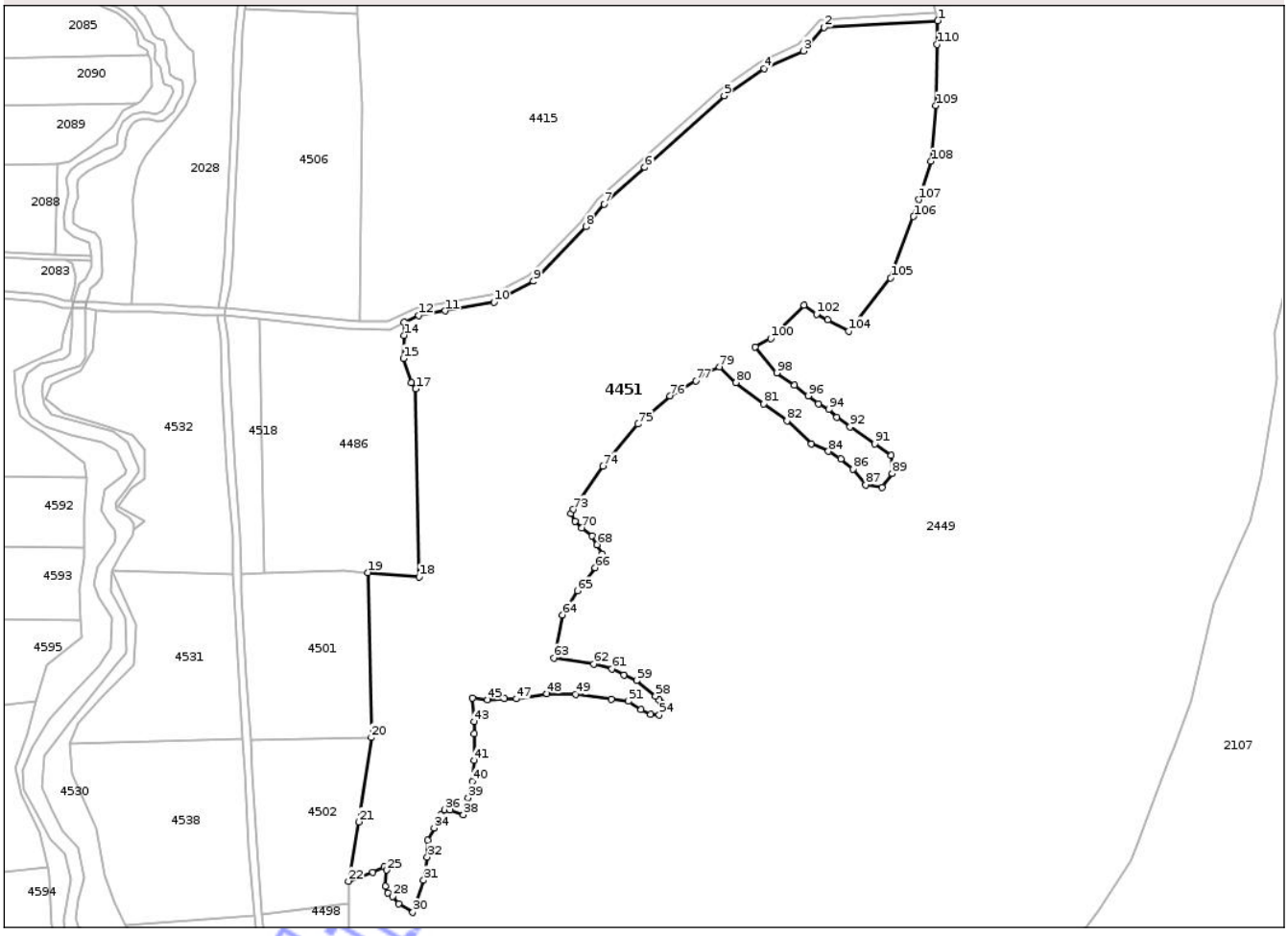

Date referitoare la teren

Crt	Categorie folosință	Intra vilan	Suprafaţa (mp)	Tarla	Parcelă	Nr. topo	Observaţii / Referinţe
1	arabil	NU	11.783	66	1402,1403,1404	-	
2	fânețe (F) - fânețe cu tufărișuri și mărăcinișuri	NU	25.916	66	1396,1397,1399,1400,1401	-	
3	arabil	NU	12.817	66	1395/26	-	

Lungime Segmente

1) Valorile lungimilor segmentelor sunt obţinute din proiecţie în plan.

Punct început	X / Y	Punct sfârşit	X / Y	Lungime segment
1	468.501,942 521.216,293	2	468.443,436 521.212,815	58.609
4	468.412,434 521.191,659	5	468.391,946 521.177,678	24.804

Punct început	X / Y	Punct sfârşit	X / Y	Lungime segment
2	468.443,436 521.212,815	3	468.432,788 521.200,702	16.128
5	468.391,946 521.177,678	6	468.350,948 521.140,882	55.089

Punct început	X / Y	Punct sfârşit	X / Y	Lungime segment
3	468.432,788 521.200,702	4	468.412,434 521.191,659	22.272
6	468.350,948 521.140,882	7	468.330,002 521.121,849	28.302

Document care conține date cu caracter personal, protejat de prevederile Regulamentului (UE) nr. 679/2016 și Legii 190/2018

Punct început	X / Y	Punct sfârşit	X / Y	Lungime segment
7	468.330,002 521.121,849	8	468.320,795 521.110,234	14.822
10	468.273,225 521.071,579	11	468.248,028 521.066,983	25.613
13	468.227,059 521.061,091	14	468.226,884 521.054,423	6.67
16	468.230,665 521.030,095	17	468.232,935 521.026,871	3.943
19	468.208,459 520.932,322	20	468.210,051 520.847,381	84.956
22	468.198,277 520.773,539	23	468.210,798 520.778,145	13.341
25	468.217,878 520.779,235	26	468.217,465 520.770,982	8.263
28	468.221,182 520.765,658	29	468.224,074 520.761,895	4.746
31	468.237,056 520.774,038	32	468.238,935 520.785,915	12.025
34	468.242,488 520.800,921	35	468.245,924 520.807,556	7.472
37	468.250,8 520.810,127	38	468.257,522 520.807,61	7.178
40	468.262,107 520.824,88	41	468.263,0 520.835,751	10.908
43	468.263,049 520.855,72	44	468.262,32 520.867,752	12.054
46	468.278,746 520.867,365	47	468.284,835 520.867,365	6.089
49	468.315,377 520.869,712	50	468.333,806 520.867,118	18.611
52	468.349,067 520.861,794	53	468.353,962 520.859,204	5.538
55	468.360,153 520.862,082	56	468.359,428 520.865,427	3.423
58	468.356,493 520.868,74	59	468.346,693 520.876,653	12.596
61	468.334,072 520.882,842	62	468.324,586 520.885,193	9.773
64	468.308,652 520.910,473	65	468.316,254 520.923,026	14.675
67	468.329,248 520.942,013	68	468.326,421 520.946,618	5.404
70	468.318,545 520.955,242	71	468.315,069 520.958,716	4.914
73	468.314,164 520.964,84	74	468.329,319 520.987,065	26.9
76	468.363,947 521.023,31	77	468.377,365 521.030,954	15.443
79	468.389,414 521.038,069	80	468.397,988 521.030,115	11.695
82	468.424,284 521.010,368	83	468.436,914 520.998,666	17.218
85	468.452,163 520.990,881	86	468.458,303 520.985,603	8.097
88	468.473,335 520.976,148	89	468.478,385 520.983,244	8.71
91	468.469,53 520.998,519	92	468.456,722 521.007,251	15.501
94	468.445,76 521.016,26	95	468.440,441 521.019,156	6.056
97	468.428,135 521.028,706	98	468.418,94 521.035,011	11.149
100	468.415,803 521.052,684	101	468.433,001 521.069,858	24.305
103	468.445,249 521.062,326	104	468.455,993 521.056,572	12.188

Punct început	X / Y	Punct sfârşit	X / Y	Lungime segment
8	468.320,795 521.110,234	9	468.293,612 521.082,235	39.024
11	468.248,028 521.066,983	12	468.234,5 521.064,679	13.723
14	468.226,884 521.054,423	15	468.226,571 521.042,483	11.944
17	468.232,935 521.026,871	18	468.234,735 520.930,014	96.874
20	468.210,051 520.847,381	21	468.203,722 520.804,027	43.814
23	468.210,798 520.778,145	24	468.216,598 520.780,762	6.363
26	468.217,465 520.770,982	27	468.218,704 520.767,474	3.72
29	468.224,074 520.761,895	30	468.231,493 520.757,457	8.645
32	468.238,935 520.785,915	33	468.239,169 520.794,577	8.665
35	468.245,924 520.807,556	36	468.247,809 520.810,284	3.316
38	468.257,522 520.807,61	39	468.260,01 520.816,247	8.988
41	468.263,0 520.835,751	42	468.263,24 520.849,471	13.722
44	468.262,32 520.867,752	45	468.269,973 520.866,849	7.706
47	468.284,835 520.867,365	48	468.300,465 520.870,025	15.855
50	468.333,806 520.867,118	51	468.342,588 520.866,11	8.84
53	468.353,962 520.859,204	54	468.358,425 520.859,06	4.465
56	468.359,428 520.865,427	57	468.358,336 520.866,891	1.826
59	468.346,693 520.876,653	60	468.340,395 520.879,742	7.015
62	468.324,586 520.885,193	63	468.304,228 520.888,354	20.602
65	468.316,254 520.923,026	66	468.325,469 520.934,852	14.992
68	468.326,421 520.946,618	69	468.323,803 520.951,118	5.206
71	468.315,069 520.958,716	72	468.313,046 520.962,745	4.508
74	468.329,319 520.987,065	75	468.347,448 521.008,686	28.216
77	468.377,365 521.030,954	78	468.382,638 521.035,517	6.973
80	468.397,988 521.030,115	81	468.412,27 521.019,077	18.05
83	468.436,914 520.998,666	84	468.445,628 520.994,708	9.571
86	468.458,303 520.985,603	87	468.464,833 520.977,409	10.478
89	468.478,385 520.983,244	90	468.478,054 520.992,593	9.355
92	468.456,722 521.007,251	93	468.449,945 521.012,21	8.398
95	468.440,441 521.019,156	96	468.435,217 521.023,268	6.648
98	468.418,94 521.035,011	99	468.407,848 521.048,514	17.475
101	468.433,001 521.069,858	102	468.439,471 521.065,277	7.928
104	468.455,993 521.056,572	105	468.477,684 521.083,918	34.904

Punct început	X / Y	Punct sfârşit	X / Y	Lungime segment
9	468.293,612 521.082,235	10	468.273,225 521.071,579	23.004
12	468.234,5 521.064,679	13	468.227,059 521.061,091	8.261
15	468.226,571 521.042,483	16	468.230,665 521.030,095	13.047
18	468.234,735 520.930,014	19	468.208,459 520.932,322	26.377
21	468.203,722 520.804,027	22	468.198,277 520.773,539	30.97
24	468.216,598 520.780,762	25	468.217,878 520.779,235	1.993
27	468.218,704 520.767,474	28	468.221,182 520.765,658	3.072
30	468.231,493 520.757,457	31	468.237,056 520.774,038	17.489
33	468.239,169 520.794,577	34	468.242,488 520.800,921	7.16
36	468.247,809 520.810,284	37	468.250,8 520.810,127	2.995
39	468.260,01 520.816,247	40	468.262,107 520.824,88	8.884
42	468.263,24 520.849,471	43	468.263,049 520.855,72	6.252
45	468.269,973 520.866,849	46	468.278,746 520.867,365	8.788
48	468.300,465 520.870,025	49	468.315,377 520.869,712	14.915
51	468.342,588 520.866,11	52	468.349,067 520.861,794	7.785
54	468.358,425 520.859,06	55	468.360,153 520.862,082	3.481
57	468.358,336 520.866,891	58	468.356,493 520.868,74	2.611
60	468.340,395 520.879,742	61	468.334,072 520.882,842	7.042
63	468.304,228 520.888,354	64	468.308,652 520.910,473	22.557
66	468.325,469 520.934,852	67	468.329,248 520.942,013	8.097
69	468.323,803 520.951,118	70	468.318,545 520.955,242	6.682
72	468.313,046 520.962,745	73	468.314,164 520.964,84	2.375
75	468.347,448 521.008,686	76	468.363,947 521.023,31	22.047
78	468.382,638 521.035,517	79	468.389,414 521.038,069	7.241
81	468.412,27 521.019,077	82	468.424,284 521.010,368	14.839
84	468.445,628 520.994,708	85	468.452,163 520.990,881	7.573
87	468.464,833 520.977,409	88	468.473,335 520.976,148	8.595
90	468.478,054 520.992,593	91	468.469,53 520.998,519	10.382
93	468.449,945 521.012,21	94	468.445,76 521.016,26	5.824
96	468.435,217 521.023,268	97	468.428,135 521.028,706	8.929
99	468.407,848 521.048,514	100	468.415,803 521.052,684	8.982
102	468.439,471 521.065,277	103	468.445,249 521.062,326	6.488
105	468.477,684 521.083,918	106	468.489,432 521.115,5	33.696

Verificat Primăria Comunei

Punct început	X / Y	Punct sfârşit	X / Y	Lungime segment
106	468.489,432 521.115,5	107	468.492,225 521.124,291	9.224
109	468.501,079 521.172,618	110	468.501,702 521.204,125	31.513

Punct început	X / Y	Punct sfârşit	X / Y	Lungime segment
107	468.492,225 521.124,291	108	468.498,471 521.143,95	20.627
110	468.501,702 521.204,125	1	468.501,942 521.216,293	12.17

Punct început	X / Y	Punct sfârşit	X / Y	Lungime segment
108	468.498,471 521.143,95	109	468.501,079 521.172,618	28.786

**** Lungimile segmentelor sunt determinate în planul de proiecţie Stereo 70 şi sunt rotunjite la 1 milimetru.**
***** Distanţa dintre puncte este formată din segmente cumulate ce sunt mai mici decât valoarea 1 milimetru.**

Neutilizabil in circuitul civil

DATE DESPRE IMOBILUL NR. 4454

Oficiul de Cadastru şi Publicitate Imobiliară SIBIU
Biroul de Cadastru şi Publicitate Imobiliară Medias

A. Partea I. Descrierea imobilului

TEREN Extravilan

Adresa: Jud. Sibiu

Nr. Crt	Nr cadastral Nr. topografic	Suprafaţa* (mp)	Observaţii / Referinţe
A1		1.523	Sector cadastral:70 Teren neimprejmuit;

B. Partea II. Proprietari şi acte

Inscrieri privitoare la dreptul de proprietate şi alte drepturi reale		Referinţe
/		
Act Normativ nr. 978, din 05/09/2002 emis de GUVERNUL ROMÂNIEI (ADEVERINȚĂ NR.5467/15.12.2025 EMISĂ DE PRIMĂRIA COMUNEI HOGHILAG);		
B1	Intabulare, drept de PROPRIETATE, dobandit prin Lege, cota actuala 1/1, cota initiala 1/1	A1
	1) **COMUNA HOGHILAG**, CIF:9999999999999, DOMENIUL PUBLIC	

C. Partea III. SARCINI .

Inscrieri privind dezmembramintele dreptului de proprietate, drepturi reale de garanţie şi sarcini	Referinţe
NU SUNT	

Neutilizabil în circuitul civil

Anexa Nr. 1 La Partea I

Teren

Nr cadastral	Suprafaţa (mp)*	Observaţii / Referinţe
	1.523	

* Suprafaţa este determinată in planul de proiecţie Stereo 70.

DETALII LINIARE IMOBIL

Date referitoare la teren

Crt	Categorie folosinţă	Intra vilan	Suprafaţa (mp)	Tarla	Parcelă	Nr. topo	Observaţii / Referinţe
1	drum	NU	1.523	66	1394/2, 1385/2	-	

Lungime Segmente

1) Valorile lungimilor segmentelor sunt obţinute din proiecţie în plan.

Punct început	X / Y	Punct sfârşit	X / Y	Lungime segment (** (m)
1	468.318,185 520.574,508	2	468.310,87 520.567,881	9.87
3	468.293,276 520.556,81	4	468.280,737 520.548,127	15.252
5	468.269,0 520.540,001	6	468.225,393 520.515,889	49.829
7	468.193,682 520.503,556	8	468.170,775 520.496,708	23.909
9	468.169,912 520.492,275	10	468.194,969 520.499,786	26.159

Punct început	X / Y	Punct sfârşit	X / Y	Lungime segment (** (m)
2	468.310,87 520.567,881	3	468.293,276 520.556,81	20.787
4	468.280,737 520.548,127	5	468.269,0 520.540,001	14.275
6	468.225,393 520.515,889	7	468.193,682 520.503,556	34.025
8	468.170,775 520.496,708	9	468.169,912 520.492,275	4.516
10	468.194,969 520.499,786	11	468.227,094 520.512,258	34.461

Neautentic

Punct început	X / Y	Punct sfârşit	X / Y	Lungime segment (** (m)
11	468.227,094 520.512,258	12	468.271,111 520.536,598	50.298
13	468.295,488 520.553,476	14	468.313,679 520.565,033	21.552
15	468.319,185 520.570,464	16	468.338,891 520.581,893	22.78
17	468.349,827 520.583,909	18	468.366,405 520.584,034	16.578
19	468.397,158 520.578,451	20	468.410,965 520.574,312	14.414
21	468.425,986 520.570,588	22	468.449,137 520.562,29	24.593
23	468.468,401 520.555,913	24	468.482,685 520.548,776	15.968
25	468.499,856 520.515,523	26	468.503,411 520.517,358	4.001
27	468.485,64 520.551,771	28	468.469,931 520.559,62	17.561
29	468.450,441 520.566,071	30	468.446,735 520.567,4	3.937
31	468.427,145 520.574,422	32	468.412,022 520.578,171	15.581
33	468.398,093 520.582,347	34	468.366,75 520.588,037	31.855
35	468.349,447 520.587,907	36	468.337,484 520.585,701	12.165

Punct început	X / Y	Punct sfârşit	X / Y	Lungime segment (** (m)
12	468.271,111 520.536,598	13	468.295,488 520.553,476	29.65
14	468.313,679 520.565,033	15	468.319,185 520.570,464	7.734
16	468.338,891 520.581,893	17	468.349,827 520.583,909	11.12
18	468.366,405 520.584,034	19	468.397,158 520.578,451	31.256
20	468.410,965 520.574,312	21	468.425,986 520.570,588	15.476
22	468.449,137 520.562,29	23	468.468,401 520.555,913	20.292
24	468.482,685 520.548,776	25	468.499,856 520.515,523	37.425
26	468.503,411 520.517,358	27	468.485,64 520.551,771	38.731
28	468.469,931 520.559,62	29	468.450,441 520.566,071	20.53
30	468.446,735 520.567,4	31	468.427,145 520.574,422	20.81
32	468.412,022 520.578,171	33	468.398,093 520.582,347	14.542
34	468.366,75 520.588,037	35	468.349,447 520.587,907	17.303
36	468.337,484 520.585,701	1	468.318,185 520.574,508	22.31

**** Lungimile segmentelor sunt determinate în planul de proiecţie Stereo 70 şi sunt rotunjite la 1 milimetru.**
***** Distanţa dintre puncte este formată din segmente cumulate ce sunt mai mici decât valoarea 1 milimetru.**

Neutilizabil în circuitul civil

DATE DESPRE IMOBILUL NR. 4457

Oficiul de Cadastru şi Publicitate Imobiliară SIBIU
Biroul de Cadastru şi Publicitate Imobiliară Medias

A. Partea I. Descrierea imobilului

TEREN Extravilan

Adresa: Jud. Sibiu

Nr. Crt	Nr cadastral Nr. topografic	Suprafaţa* (mp)	Observaţii / Referinţe
A1		2.000	Sector cadastral:75 Teren neimprejmuit;

B. Partea II. Proprietari şi acte

Inscrieri privitoare la dreptul de proprietate şi alte drepturi reale		Referinţe
/		
Act Administrativ nr. 292/31, din 06/01/1993 emis de CJSDPAT SIBIU;		
B1	Intabulare, drept de PROPRIETATE, Legea 18/1991, dobandit prin Reconstituire, cota actuala 1/1, cota initiala 1/1	A1
	1) **FODOR CORNEL** 2) **MAIA PAULINA** 3) **FODOR ION**	

C. Partea III. SARCINI .

Inscrieri privind dezmembramintele dreptului de proprietate, drepturi reale de garanţie şi sarcini	Referinţe
NU SUNT	

Neutilizabil în circuitul civil

Anexa Nr. 1 La Partea I

Teren

Nr cadastral	Suprafaţa (mp)*	Observaţii / Referinţe
	2.000	

* Suprafaţa este determinată in planul de proiecţie Stereo 70.

DETALII LINIARE IMOBIL

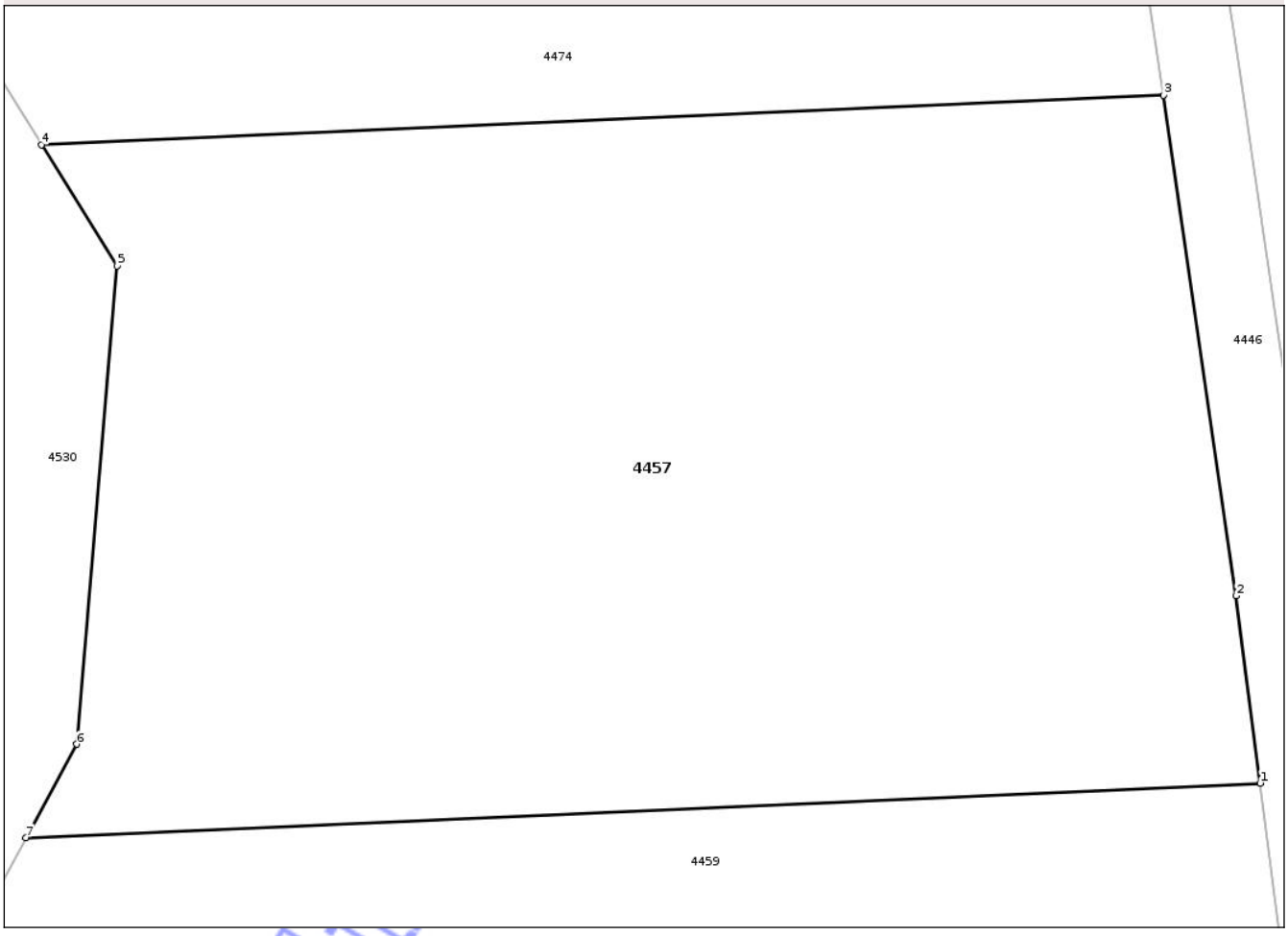

Date referitoare la teren

Crt	Categorie folosinţă	Intra vilan	Suprafaţa (mp)	Tarla	Parcelă	Nr. topo	Observaţii / Referinţe
1	arabil	NU	2.000	75	1803/22	-	

Lungime Segmente
1) Valorile lungimilor segmentelor sunt obţinute din proiecţie în plan.

Punct început	X / Y	Punct sfârşit	X / Y	Lungime segment (** (m)
1	468.288,471 520.265,163	2	468.287,246 520.274,648	9.564
2	468.287,246 520.274,648	3	468.283,556 520.300,0	25.619
3	468.283,556 520.300,0	4	468.226,668 520.297,479	56.944
4	468.226,668 520.297,479	5	468.230,499 520.291,351	7.227
5	468.230,499 520.291,351	6	468.228,465 520.267,132	24.304

Document care conţine date cu caracter personal, protejat de prevederile Regulamentului (UE) nr. 679/2016 şi Legii 190/2018

Punct început	X / Y	Punct sfârşit	X / Y	Lungime segment (** (m)
6	468.228,465 520.267,132	7	468.225,886 520.262,39	5.398
7	468.225,886 520.262,39	1	468.288,471 520.265,163	62.646

** Lungimile segmentelor sunt determinate în planul de proiecţie Stereo 70 şi sunt rotunjite la 1 milimetru.
*** Distanţa dintre puncte este formată din segmente cumulate ce sunt mai mici decât valoarea 1 milimetru.

Neutilizabil in circuitul civil

DATE DESPRE IMOBILUL NR. 4458

Oficiul de Cadastru şi Publicitate Imobiliară SIBIU
Biroul de Cadastru şi Publicitate Imobiliară Medias

A. Partea I. Descrierea imobilului

TEREN Extravilan

Adresa: Jud. Sibiu

Nr. Crt	Nr cadastral Nr. topografic	Suprafaţa* (mp)	Observaţii / Referinţe
A1		2.500	Sector cadastral:82 Teren neimprejmuit;

B. Partea II. Proprietari şi acte

Inscrieri privitoare la dreptul de proprietate şi alte drepturi reale		Referinţe
/		
Act Administrativ nr. 293/31, din 06/01/1993 emis de CJSDPAT SIBIU;		
B1	Intabulare, drept de PROPRIETATE, Legea 18/1991, dobandit prin Reconstituire, cota actuala 1/1, cota initiala 1/1	A1
	1) **MOLDOVAN ŞTEFAN** 2) **MOLDOVAN ELISABETA** DEFUNCT:Da	

C. Partea III. SARCINI .

Inscrieri privind dezmembramintele dreptului de proprietate, drepturi reale de garanţie şi sarcini	Referinţe
NU SUNT	

Neutilizabil în circuitul civil

Anexa Nr. 1 La Partea I

Teren

Nr cadastral	Suprafaţa (mp)*	Observaţii / Referinţe
	2.500	

* Suprafaţa este determinată in planul de proiecţie Stereo 70.

DETALII LINIARE IMOBIL

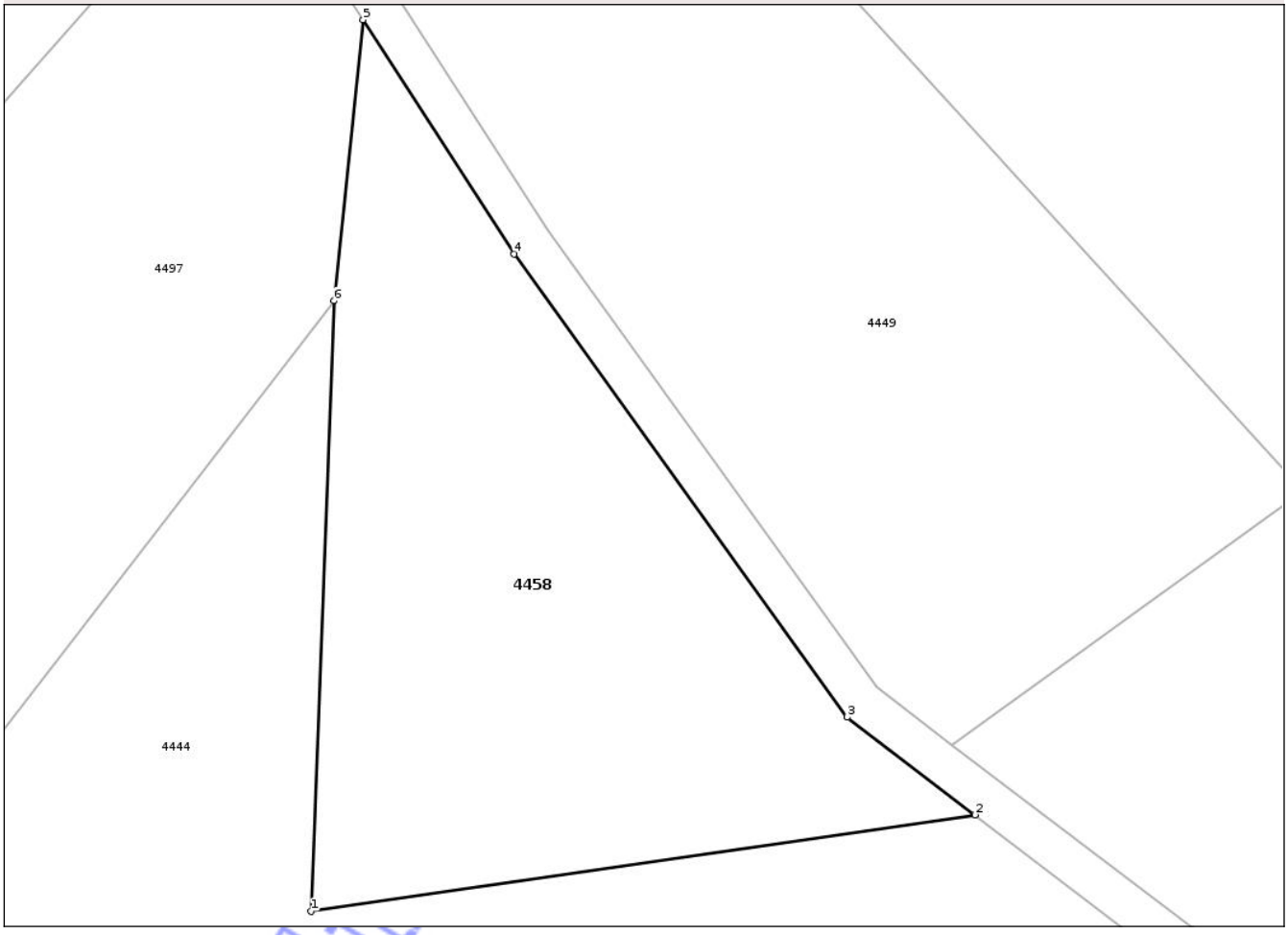

Date referitoare la teren

Crt	Categorie folosinţă	Intra vilan	Suprafaţa (mp)	Tarla	Parcelă	Nr. topo	Observaţii / Referinţe
1	faneata	NU	2.500	77	1959/20	-	

Lungime Segmente
1) Valorile lungimilor segmentelor sunt obţinute din proiecţie în plan.

Punct început	X / Y	Punct sfârşit	X / Y	Lungime segment (** (m)
1	468.240,163 518.581,578	2	468.303,585 518.590,796	64.088
2	468.303,585 518.590,796	3	468.291,375 518.600,119	15.362
3	468.291,375 518.600,119	4	468.259,543 518.644,338	54.485
4	468.259,543 518.644,338	5	468.245,109 518.666,7	26.616
5	468.245,109 518.666,7	6	468.242,351 518.639,877	26.964

Document care conţine date cu caracter personal, protejat de prevederile Regulamentului (UE) nr. 679/2016 şi Legii 190/2018

Punct început	X / Y	Punct sfârşit	X / Y	Lungime segment (** (m)
6	468.242,351 518.639,877	1	468.240,163 518.581,578	58.34

** Lungimile segmentelor sunt determinate în planul de proiecţie Stereo 70 şi sunt rotunjite la 1 milimetru.
*** Distanţa dintre puncte este formată din segmente cumulate ce sunt mai mici decât valoarea 1 milimetru.

Neutilizabil in circuitul civil

DATE DESPRE IMOBILUL NR. 4459

Oficiul de Cadastru şi Publicitate Imobiliară SIBIU
Biroul de Cadastru şi Publicitate Imobiliară Medias

A. Partea I. Descrierea imobilului

TEREN Extravilan

Adresa: Jud. Sibiu

Nr. Crt	Nr cadastral Nr. topografic	Suprafaţa* (mp)	Observaţii / Referinţe
A1		3.700	Sector cadastral:75 Teren neimprejmuit;

B. Partea II. Proprietari şi acte

Inscrieri privitoare la dreptul de proprietate şi alte drepturi reale		Referinţe
/		
Act Administrativ nr. 240/31, din 24/12/1992 emis de CJSDPAT SIBIU;		
B1	Intabulare, drept de PROPRIETATE, Legea 18/1991, dobandit prin Reconstituire, cota actuala 1/1, cota initiala 1/1	A1
	1) **ALDEA RUDI** DEFUNCT:Da	

C. Partea III. SARCINI .

Inscrieri privind dezmembramintele dreptului de proprietate, drepturi reale de garanţie şi sarcini	Referinţe
NU SUNT	

Neutilizabil în circuitul civil

Anexa Nr. 1 La Partea I

Teren

Nr cadastral	Suprafaţa (mp)*	Observaţii / Referinţe
	3.700	

* Suprafaţa este determinată in planul de proiecţie Stereo 70.

DETALII LINIARE IMOBIL

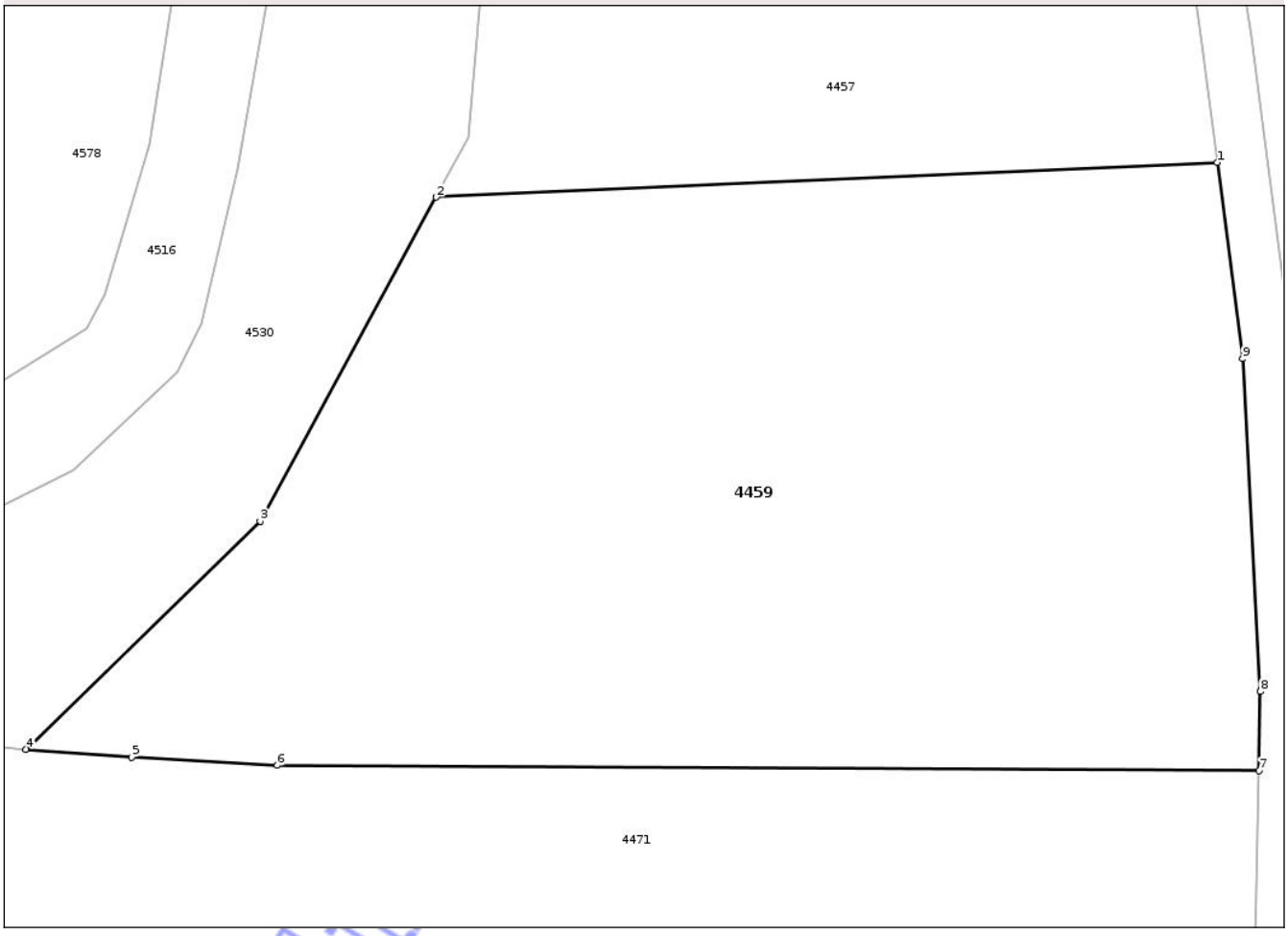

Date referitoare la teren

Crt	Categorie folosinţă	Intra vilan	Suprafaţa (mp)	Tarla	Parcelă	Nr. topo	Observaţii / Referinţe
1	arabil	NU	3.700	75	1803/21	-	

Lungime Segmente
1) Valorile lungimilor segmentelor sunt obţinute din proiecţie în plan.

Punct început	X / Y	Punct sfârşit	X / Y	Lungime segment (** (m)
1	468.288,471 520.265,163	2	468.225,886 520.262,39	62.646
2	468.225,886 520.262,39	3	468.211,778 520.236,455	29.524
3	468.211,778 520.236,455	4	468.193,013 520.218,216	26.168
4	468.193,013 520.218,216	5	468.201,497 520.217,555	8.51
5	468.201,497 520.217,555	6	468.213,175 520.216,915	11.696

Document care conţine date cu caracter personal, protejat de prevederile Regulamentului (UE) nr. 679/2016 şi Legii 190/2018

Punct început	X / Y	Punct sfârşit	X / Y	Lungime segment (** (m)
6	468.213,175 520.216,915	7	468.291,803 520.216,505	78.629
7	468.291,803 520.216,505	8	468.291,915 520.222,832	6.328
8	468.291,915 520.222,832	9	468.290,5 520.249,46	26.666
9	468.290,5 520.249,46	1	468.288,471 520.265,163	15.834

**** Lungimile segmentelor sunt determinate în planul de proiecţie Stereo 70 şi sunt rotunjite la 1 milimetru.**
***** Distanţa dintre puncte este formată din segmente cumulate ce sunt mai mici decât valoarea 1 milimetru.**

Neutilizabil in circuitul civil

DATE DESPRE IMOBILUL NR. 4460

Oficiul de Cadastru şi Publicitate Imobiliară SIBIU
Biroul de Cadastru şi Publicitate Imobiliară Medias

A. Partea I. Descrierea imobilului

Nr. CF vechi:2091VALCHID
Nr. topografic:3761/1

TEREN Necunoscut

Adresa: Loc. Valchid, Str Școlii, Nr. 26, Jud. Sibiu

Nr. Crt	Nr cadastral Nr. topografic	Suprafaţa* (mp)	Observaţii / Referinţe
A1	100387	12.779	Sector cadastral:75 Teren neimprejmuit;

Construcţii

Crt	Nr cadastral Nr. topografic	Adresa	Observaţii / Referinţe
A1.1	100387-C1	Loc. Valchid, Str Școlii, Nr. 26, Jud. Sibiu	Nr. niveluri:1; S. construita la sol:421 mp; GRAJD - P; nr.1, fînar metalic, magazie
A1.2	100387-C2	Loc. Valchid, Str Școlii, Nr. 26, Jud. Sibiu	Nr. niveluri:1; S. construita la sol:752 mp; GRAJD - P; nr.2 în curs de demolare

B. Partea II. Proprietari şi acte

Inscrieri privitoare la dreptul de proprietate şi alte drepturi reale		Referinţe
6478 / 16/03/2021		
Act Notarial nr. 453, din 15/03/2021 emis de RADU VASILE EUGEN;		
B6	Intabulare, drept de PROPRIETATE, cumpărare, dobandit prin Conventie, cota actuala 1/1, cota initiala 1/1	A1, A1.1, A1.2
	1) **CRIȘAN LAURENȚIU-CONSTANTIN**, și soția 2) **CRIȘAN KARIN-ANA-MARIA**, bun comun	

C. Partea III. SARCINI .

Inscrieri privind dezmembramintele dreptului de proprietate, drepturi reale de garanţie şi sarcini	Referinţe
NU SUNT	

Neutilizabil în circuitul civil

Anexa Nr. 1 La Partea I

Teren

Nr cadastral	Suprafaţa (mp)*	Observaţii / Referinţe
100387	12.779	

* Suprafaţa este determinată in planul de proiecţie Stereo 70.

DETALII LINIARE IMOBIL

Date referitoare la teren

Crt	Categorie folosinţă	Intra vilan	Suprafaţa (mp)	Tarla	Parcelă	Nr. topo	Observaţii / Referinţe
1	curti constructii	DA	10.561	75	1802/15	3761/1	
2	curti constructii	NU	2.218	75	1802/15	3761/1	

Date referitoare la construcţii

Crt	Număr	Destinaţie construcţie	Supraf. (mp)	Situaţie juridică	Observaţii / Referinţe
A1.1	100387-C1	constructii anexa	421	Cu acte	Nr. niveluri:1; S. construita la sol:421 mp; GRAJD - P; nr.1, fînar metalic, magazie
A1.2	100387-C2	constructii anexa	752	Cu acte	Nr. niveluri:1; S. construita la sol:752 mp; GRAJD - P; nr.2 în curs de demolare

Lungime Segmente
1) Valorile lungimilor segmentelor sunt obţinute din proiecţie în plan.

Punct început	X / Y	Punct sfârşit	X / Y	Lungime segment (** (m)
1	468.275,133 519.920,175	2	468.279,265 519.961,398	41.43
3	468.282,026 519.989,97	4	468.287,407 520.030,246	40.634

Punct început	X / Y	Punct sfârşit	X / Y	Lungime segment (** (m)
2	468.279,265 519.961,398	3	468.282,026 519.989,97	28.705
4	468.287,407 520.030,246	5	468.289,073 520.045,643	15.487

Document care conţine date cu caracter personal, protejat de prevederile Regulamentului (UE) nr. 679/2016 şi Legii 190/2018

Punct început	X / Y	Punct sfârşit	X / Y	Lungime segment (** (m)
5	468.289,073 520.045,643	6	468.290,838 520.067,239	21.668
7	468.290,789 520.069,412	8	468.277,828 520.068,681	12.982
9	468.261,496 520.066,452	10	468.239,769 520.060,538	22.518
11	468.217,838 520.053,848	12	468.209,989 520.044,828	11.957
13	468.194,987 520.018,916	14	468.196,522 520.017,082	2.392
15	468.200,286 520.011,631	16	468.208,643 520.003,717	11.51
17	468.211,293 519.991,634	18	468.194,057 519.963,447	33.039
19	468.185,356 519.948,993	20	468.173,677 519.927,677	24.306
21	468.202,723 519.919,536	22	468.227,03 519.910,886	25.8
23	468.265,995 519.899,419	24	468.274,821 519.917,055	19.721

Punct început	X / Y	Punct sfârşit	X / Y	Lungime segment (** (m)
6	468.290,838 520.067,239	7	468.290,789 520.069,412	2.174
8	468.277,828 520.068,681	9	468.261,496 520.066,452	16.483
10	468.239,769 520.060,538	11	468.217,838 520.053,848	22.929
12	468.209,989 520.044,828	13	468.194,987 520.018,916	29.941
14	468.196,522 520.017,082	15	468.200,286 520.011,631	6.624
16	468.208,643 520.003,717	17	468.211,293 519.991,634	12.37
18	468.194,057 519.963,447	19	468.185,356 519.948,993	16.871
20	468.173,677 519.927,677	21	468.202,723 519.919,536	30.165
22	468.227,03 519.910,886	23	468.265,995 519.899,419	40.617
24	468.274,821 519.917,055	1	468.275,133 519.920,175	3.136

**** Lungimile segmentelor sunt determinate în planul de proiecţie Stereo 70 şi sunt rotunjite la 1 milimetru.**
***** Distanţa dintre puncte este formată din segmente cumulate ce sunt mai mici decât valoarea 1 milimetru.**

Neutilizabil în circuitul civil

DATE DESPRE IMOBILUL NR. 4461

Oficiul de Cadastru şi Publicitate Imobiliară SIBIU
Biroul de Cadastru şi Publicitate Imobiliară Medias

A. Partea I. Descrierea imobilului

Nr. CF vechi:2107N Valchid
Nr. cadastral vechi:54

TEREN Extravilan
Adresa: Jud. Sibiu

Nr. Crt	Nr cadastral Nr. topografic	Suprafaţa* (mp)	Observaţii / Referinţe
A1	100501	11.200	Sector cadastral:70 Teren neimprejmuit;

B. Partea II. Proprietari şi acte

Inscrieri privitoare la dreptul de proprietate şi alte drepturi reale		Referinţe
4235 / 10/07/2006		
Act Notarial nr. 1325, din 01/01/2006 emis de BNP LOHAN FLORENTINA;		
B1	Intabulare, drept de PROPRIETATE, cumpărare, dobandit prin Conventie, cota actuala 1/2, cota initiala 1/1	A1
	1) **ROTAR ELENA**	
	OBSERVATII: (provenita din conversia CF 2107NValchid)	
14716 / 30/07/2018		
Act Notarial nr. 106, din 27/07/2018 emis de LOHAN FLORENTINA GEORGETA;		
B2	Intabulare, drept de PROPRIETATE, dobandit prin Succesiune, cota actuala 1/8, cota initiala 1/8	A1
	1) **ROTAR ELENA**, soție	
B3	Intabulare, drept de PROPRIETATE, dobandit prin Succesiune, cota actuala 3/8, cota initiala 3/8	A1
	1) **ROTAR FELICIAN-CONSTANTIN**, fiu	

C. Partea III. SARCINI .

Inscrieri privind dezmembramintele dreptului de proprietate, drepturi reale de garanţie şi sarcini	Referinţe
NU SUNT	

Neutilizabil în circuitul civil

Anexa Nr. 1 La Partea I

Teren

Nr cadastral	Suprafaţa (mp)*	Observaţii / Referinţe
100501	11.200	

* Suprafaţa este determinată in planul de proiecţie Stereo 70.

DETALII LINIARE IMOBIL

Date referitoare la teren

Crt	Categorie folosinţă	Intra vilan	Suprafaţa (mp)	Tarla	Parcelă	Nr. topo	Observaţii / Referinţe
1	arabil	NU	11.200	66	1429/2	-	

Lungime Segmente

1) Valorile lungimilor segmentelor sunt obţinute din proiecţie în plan.

Punct început	X / Y	Punct sfârşit	X / Y	Lungime segment (** (m)
1	468.194,961 521.584,47	2	468.188,752 521.562,82	22.523
3	468.232,403 521.557,516	4	468.234,523 521.572,774	15.405
5	468.236,055 521.625,269	6	468.253,171 521.677,444	54.911
7	468.256,033 521.686,168	8	468.263,34 521.708,312	23.318
9	468.265,423 521.714,625	10	468.295,769 521.784,622	76.292

Punct început	X / Y	Punct sfârşit	X / Y	Lungime segment (** (m)
2	468.188,752 521.562,82	3	468.232,403 521.557,516	43.972
4	468.234,523 521.572,774	5	468.236,055 521.625,269	52.517
6	468.253,171 521.677,444	7	468.256,033 521.686,168	9.181
8	468.263,34 521.708,312	9	468.265,423 521.714,625	6.648
10	468.295,769 521.784,622	11	468.301,1 521.799,786	16.074

Document care conţine date cu caracter personal, protejat de prevederile Regulamentului (UE) nr. 679/2016 şi Legii 190/2018

Punct început	X / Y	Punct sfârşit	X / Y	Lungime segment (** (m)
11	468.301,1 521.799,786	12	468.315,34 521.840,296	42.94
13	468.319,485 521.860,956	14	468.295,848 521.869,688	25.198
15	468.290,656 521.859,039	16	468.283,624 521.844,294	16.336
17	468.276,618 521.829,137	18	468.267,374 521.806,017	24.9
19	468.257,833 521.782,513	20	468.249,486 521.762,124	22.031
21	468.236,402 521.738,18	22	468.225,47 521.708,254	31.86
23	468.219,218 521.689,79	24	468.211,242 521.662,577	28.358
25	468.205,855 521.640,752	26	468.202,217 521.626,494	14.715
27	468.198,744 521.603,28	1	468.194,961 521.584,47	19.187

Punct început	X / Y	Punct sfârşit	X / Y	Lungime segment (** (m)
12	468.315,34 521.840,296	13	468.319,485 521.860,956	21.072
14	468.295,848 521.869,688	15	468.290,656 521.859,039	11.847
16	468.283,624 521.844,294	17	468.276,618 521.829,137	16.698
18	468.267,374 521.806,017	19	468.257,833 521.782,513	25.367
20	468.249,486 521.762,124	21	468.236,402 521.738,18	27.286
22	468.225,47 521.708,254	23	468.219,218 521.689,79	19.494
24	468.211,242 521.662,577	25	468.205,855 521.640,752	22.48
26	468.202,217 521.626,494	27	468.198,744 521.603,28	23.472

**** Lungimile segmentelor sunt determinate în planul de proiecţie Stereo 70 şi sunt rotunjite la 1 milimetru.**
***** Distanţa dintre puncte este formată din segmente cumulate ce sunt mai mici decât valoarea 1 milimetru.**

Neutilizabil in circuitul civil

DATE DESPRE IMOBILUL NR. 4462

Oficiul de Cadastru şi Publicitate Imobiliară SIBIU
Biroul de Cadastru şi Publicitate Imobiliară Medias

A. Partea I. Descrierea imobilului

TEREN Extravilan

Adresa: Jud. Sibiu

Nr. Crt	Nr cadastral Nr. topografic	Suprafaţa* (mp)	Observaţii / Referinţe
A1		7.600	Sector cadastral:70 Teren neimprejmuit;

B. Partea II. Proprietari şi acte

Inscrieri privitoare la dreptul de proprietate şi alte drepturi reale		Referinţe
/		
Act Administrativ nr. 340/31, din 11/01/1993 emis de CJSDPAT SIBIU;		
B1	Intabulare, drept de PROPRIETATE, Legea 18/1991, dobandit prin Reconstituire, cota actuala 1/1, cota initiala 1/1	A1
	1) **COSTEA AUGUSTIN** DEFUNCT:Da 2) **COSTEA ALEXANDRU** 3) **COSTEA ARGENTINA**	

C. Partea III. SARCINI .

Inscrieri privind dezmembramintele dreptului de proprietate, drepturi reale de garanţie şi sarcini	Referinţe
NU SUNT	

Neutilizabil în circuitul civil

Anexa Nr. 1 La Partea I

Teren

Nr cadastral	Suprafaţa (mp)*	Observaţii / Referinţe
	7.600	

* Suprafaţa este determinată in planul de proiecţie Stereo 70.

DETALII LINIARE IMOBIL

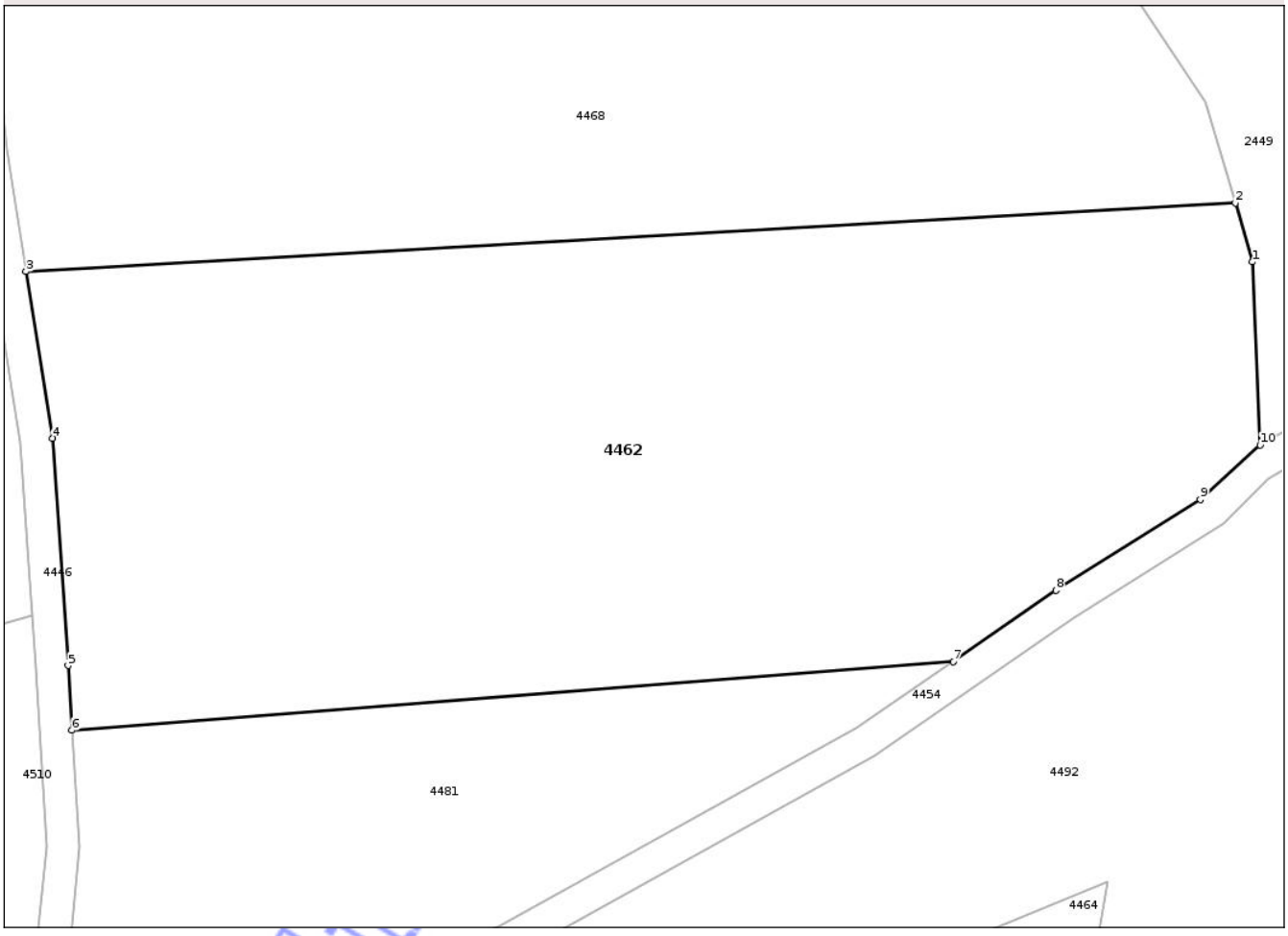

Date referitoare la teren

Crt	Categorie folosinţă	Intra vilan	Suprafaţa (mp)	Tarla	Parcelă	Nr. topo	Observaţii / Referinţe
1	arabil	NU	7.600	66	1395/22,23	-	Număr parcelă 1395/22,23 greșit în TP

Lungime Segmente
1) Valorile lungimilor segmentelor sunt obţinute din proiecţie în plan.

Punct început	X / Y	Punct sfârşit	X / Y	Lungime segment (** (m)
1	468.317,261 520.596,816	2	468.315,159 520.604,003	7.488
2	468.315,159 520.604,003	3	468.167,676 520.595,658	147.719
3	468.167,676 520.595,658	4	468.170,921 520.575,353	20.563
4	468.170,921 520.575,353	5	468.172,827 520.547,663	27.756
5	468.172,827 520.547,663	6	468.173,301 520.539,786	7.891

Document care conține date cu caracter personal, protejat de prevederile Regulamentului (UE) nr. 679/2016 și Legii 190/2018

Punct început	X / Y	Punct sfârşit	X / Y	Lungime segment (** (m)
6	468.173,301 520.539,786	7	468.280,737 520.548,127	107.759
7	468.280,737 520.548,127	8	468.293,276 520.556,81	15.252
8	468.293,276 520.556,81	9	468.310,87 520.567,881	20.787
9	468.310,87 520.567,881	10	468.318,185 520.574,508	9.87
10	468.318,185 520.574,508	1	468.317,261 520.596,816	22.327

**** Lungimile segmentelor sunt determinate în planul de proiecţie Stereo 70 şi sunt rotunjite la 1 milimetru.**
***** Distanţa dintre puncte este formată din segmente cumulate ce sunt mai mici decât valoarea 1 milimetru.**

Neutilizabil in circuitul civil

DATE DESPRE IMOBILUL NR. 4463

Oficiul de Cadastru şi Publicitate Imobiliară SIBIU
Biroul de Cadastru şi Publicitate Imobiliară Medias

A. Partea I. Descrierea imobilului

TEREN Extravilan

Adresa: Jud. Sibiu

Nr. Crt	Nr cadastral Nr. topografic	Suprafaţa* (mp)	Observaţii / Referinţe
A1		3.900	Sector cadastral:82 Teren neimprejmuit;

B. Partea II. Proprietari şi acte

Inscrieri privitoare la dreptul de proprietate şi alte drepturi reale		Referinţe
/		
Act Administrativ nr. 232/31, din 22/12/1992 emis de CJSDPAT SIBIU;		
B1	Intabulare, drept de PROPRIETATELegea 18/1991, dobandit prin Reconstituire, cota actuala 1/1, cota initiala 1/1	A1
	1) **IVAN RAVECA**	

C. Partea III. SARCINI .

Inscrieri privind dezmembramintele dreptului de proprietate, drepturi reale de garanţie şi sarcini	Referinţe
NU SUNT	

Neutilizabil în circuitul civil

Anexa Nr. 1 La Partea I

Teren

Nr cadastral	Suprafaţa (mp)*	Observaţii / Referinţe
	3.900	

* Suprafaţa este determinată in planul de proiecţie Stereo 70.

DETALII LINIARE IMOBIL

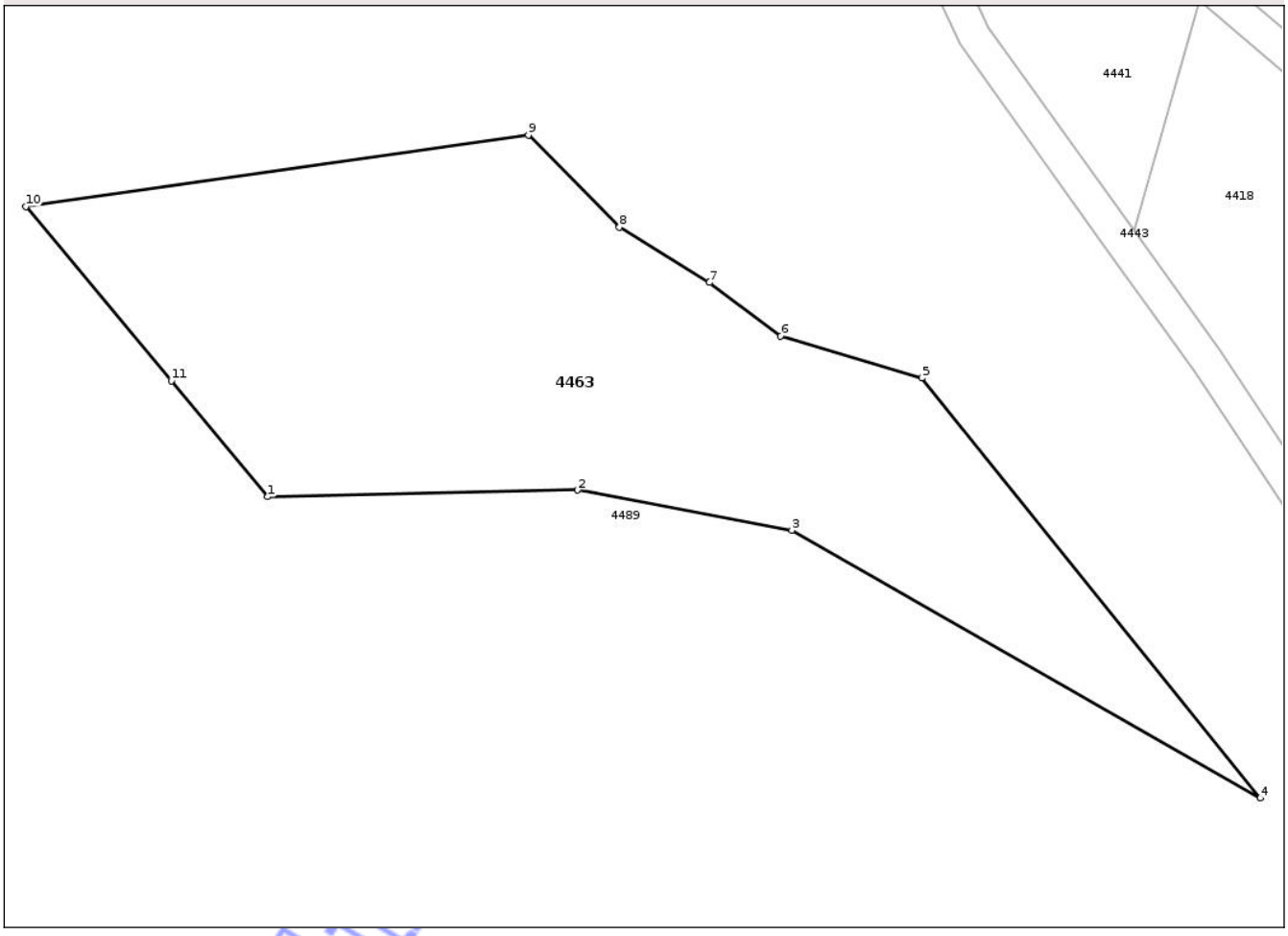

Date referitoare la teren

Crt	Categorie folosinţă	Intra vilan	Suprafaţa (mp)	Tarla	Parcelă	Nr. topo	Observaţii / Referinţe
1	faneata	NU	3.900	77	1955/18	-	

Lungime Segmente
1) Valorile lungimilor segmentelor sunt obţinute din proiecţie în plan.

Punct început	X / Y	Punct sfârşit	X / Y	Lungime segment (** (m)
1	468.198,756 518.772,461	2	468.236,635 518.773,278	37.888
2	468.236,635 518.773,278	3	468.262,797 518.768,376	26.617
3	468.262,797 518.768,376	4	468.320,025 518.735,698	65.901
4	468.320,025 518.735,698	5	468.278,68 518.786,968	65.864
5	468.278,68 518.786,968	6	468.261,434 518.792,068	17.984

Document care conţine date cu caracter personal, protejat de prevederile Regulamentului (UE) nr. 679/2016 şi Legii 190/2018

Punct început	X / Y	Punct sfârşit	X / Y	Lungime segment (** (m)
6	468.261,434 518.792,068	7	468.252,714 518.798,604	10.898
7	468.252,714 518.798,604	8	468.241,723 518.805,34	12.891
8	468.241,723 518.805,34	9	468.230,598 518.816,599	15.828
9	468.230,598 518.816,599	10	468.169,208 518.807,859	62.009
10	468.169,208 518.807,859	11	468.186,965 518.786,623	27.682
11	468.186,965 518.786,623	1	468.198,756 518.772,461	18.428

**** Lungimile segmentelor sunt determinate în planul de proiecţie Stereo 70 şi sunt rotunjite la 1 milimetru.**
***** Distanţa dintre puncte este formată din segmente cumulate ce sunt mai mici decât valoarea 1 milimetru.**

Neutilizabil in circuitul civil

DATE DESPRE IMOBILUL NR. 4464

Oficiul de Cadastru şi Publicitate Imobiliară SIBIU
Biroul de Cadastru şi Publicitate Imobiliară Medias

A. Partea I. Descrierea imobilului

TEREN Extravilan

Adresa: Jud. Sibiu

Nr. Crt	Nr cadastral Nr. topografic	Suprafaţa* (mp)	Observaţii / Referinţe
A1		5.800	Sector cadastral:70 Teren neimprejmuit;

B. Partea II. Proprietari şi acte

Inscrieri privitoare la dreptul de proprietate şi alte drepturi reale		Referinţe
/		
Act Notarial nr. 1122, din 19/05/1997 emis de NP FLORENTINA LOHAN;		
B1	Intabulare, drept de PROPRIETATE, întreținere, dobandit prin Conventie, cota actuala 1/1, cota initiala 1/1	A1
	1) **BOIAN TEODOR** 2) **BOIAN DANIELA**	

C. Partea III. SARCINI

Inscrieri privind dezmembramintele dreptului de proprietate, drepturi reale de garanţie şi sarcini		Referinţe
/		
Act Notarial nr. 1122, din 19/05/1997 emis de NP FLORENTINA LOHAN;		
C1	Intabulare, drept de UZUFRUCT VIAGER, drept intretinere, dobandit prin Conventie, cota actuala 1/1, cota initiala 1/1	A1
	1) **MALANCRAVEAN GHEORGHE** 2) **MALANCRAVEAN MARIA**	

Neutilizarea în circuitul civil

Anexa Nr. 1 La Partea I

Teren

Nr cadastral	Suprafaţa (mp)*	Observaţii / Referinţe
	5.800	

* Suprafaţa este determinată in planul de proiecţie Stereo 70.

DETALII LINIARE IMOBIL

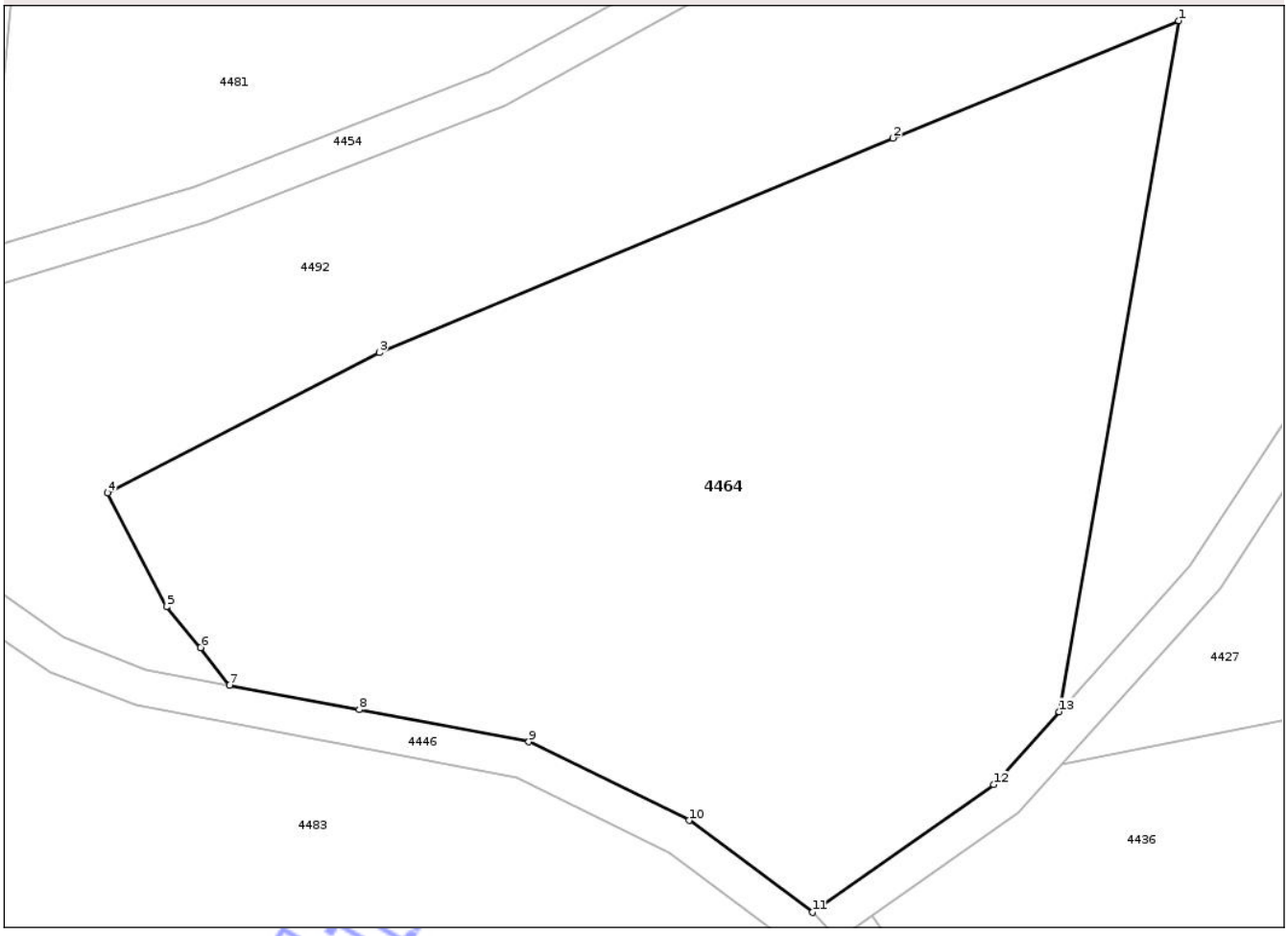

Date referitoare la teren

Crt	Categorie folosinţă	Intra vilan	Suprafaţa (mp)	Tarla	Parcelă	Nr. topo	Observaţii / Referinţe
1	arabil	NU	5.800	66	1392/1	-	

Lungime Segmente
1) Valorile lungimilor segmentelor sunt obţinute din proiecţie în plan.

Punct început	X / Y	Punct sfârşit	X / Y	Lungime segment (** (m)
1	468.299,578 520.521,385	2	468.268,828 520.508,784	33.232
2	468.268,828 520.508,784	3	468.213,556 520.485,72	59.891
3	468.213,556 520.485,72	4	468.184,342 520.470,664	32.865
4	468.184,342 520.470,664	5	468.190,688 520.458,426	13.786
5	468.190,688 520.458,426	6	468.194,375 520.454,041	5.729

Document care conţine date cu caracter personal, protejat de prevederile Regulamentului (UE) nr. 679/2016 şi Legii 190/2018

Punct început	X / Y	Punct sfârşit	X / Y	Lungime segment (** (m)
6	468.194,375 520.454,041	7	468.197,466 520.449,992	5.094
7	468.197,466 520.449,992	8	468.211,415 520.447,369	14.193
8	468.211,415 520.447,369	9	468.229,668 520.443,907	18.578
9	468.229,668 520.443,907	10	468.246,907 520.435,463	19.196
10	468.246,907 520.435,463	11	468.260,174 520.425,583	16.542
11	468.260,174 520.425,583	12	468.279,693 520.439,311	23.863
12	468.279,693 520.439,311	13	468.286,735 520.447,143	10.532
13	468.286,735 520.447,143	1	468.299,578 520.521,385	75.345

**** Lungimile segmentelor sunt determinate în planul de proiecţie Stereo 70 şi sunt rotunjite la 1 milimetru.**
***** Distanţa dintre puncte este formată din segmente cumulate ce sunt mai mici decât valoarea 1 milimetru.**

Neutilizabil in circuitul civil

DATE DESPRE IMOBILUL NR. 4465

Oficiul de Cadastru şi Publicitate Imobiliară SIBIU
Biroul de Cadastru şi Publicitate Imobiliară Medias

A. Partea I. Descrierea imobilului

TEREN Extravilan

Adresa: Jud. Sibiu

Nr. Crt	Nr cadastral Nr. topografic	Suprafaţa* (mp)	Observaţii / Referinţe
A1		6.500	Sector cadastral:74 Teren neimprejmuit;

B. Partea II. Proprietari şi acte

Inscrieri privitoare la dreptul de proprietate şi alte drepturi reale		Referinţe
/		
Act Administrativ nr. 333/31, din 08/01/1993 emis de CJSDPAT SIBIU;		
B1	Intabulare, drept de PROPRIETATE, Legea 18/1991, dobandit prin Reconstituire, cota actuala 1/1, cota initiala 1/1	A1
	1) **ROTAR MARIA** 2) **DAN DIONISIE**	

C. Partea III. SARCINI .

Inscrieri privind dezmembramintele dreptului de proprietate, drepturi reale de garanţie şi sarcini	Referinţe
NU SUNT	

Neutilizabil în circuitul civil

Anexa Nr. 1 La Partea I

Teren

Nr cadastral	Suprafaţa (mp)*	Observaţii / Referinţe
	6.500	

* Suprafaţa este determinată in planul de proiecţie Stereo 70.

DETALII LINIARE IMOBIL

Date referitoare la teren

Crt	Categorie folosinţă	Intra vilan	Suprafaţa (mp)	Tarla	Parcelă	Nr. topo	Observaţii / Referinţe
1	arabil	NU	6.500	76	1151/3/1	-	Număr parcelă 1151/3 greşit în TP

Lungime Segmente
1) Valorile lungimilor segmentelor sunt obţinute din proiecţie în plan.

Punct început	X / Y	Punct sfârşit	X / Y	Lungime segment (** (m)
1	468.201,614 519.637,639	2	468.221,842 519.638,354	20.241
2	468.221,842 519.638,354	3	468.222,06 519.657,814	19.461
3	468.222,06 519.657,814	4	468.222,222 519.659,838	2.03
4	468.222,222 519.659,838	5	468.222,95 519.668,941	9.132
5	468.222,95 519.668,941	6	468.245,434 519.662,56	23.372

Document care conţine date cu caracter personal, protejat de prevederile Regulamentului (UE) nr. 679/2016 şi Legii 190/2018

Punct început	X / Y	Punct sfârşit	X / Y	Lungime segment (** (m)
6	468.245,434 519.662,56	7	468.248,334 519.661,737	3.015
7	468.248,334 519.661,737	8	468.284,034 519.762,704	107.093
8	468.284,034 519.762,704	9	468.233,822 519.783,379	54.302
9	468.233,822 519.783,379	10	468.229,875 519.771,769	12.263
10	468.229,875 519.771,769	11	468.207,076 519.702,916	72.53
11	468.207,076 519.702,916	12	468.202,761 519.677,689	25.593
12	468.202,761 519.677,689	13	468.200,751 519.648,643	29.115
13	468.200,751 519.648,643	1	468.201,614 519.637,639	11.038

**** Lungimile segmentelor sunt determinate în planul de proiecţie Stereo 70 şi sunt rotunjite la 1 milimetru.**
***** Distanţa dintre puncte este formată din segmente cumulate ce sunt mai mici decât valoarea 1 milimetru.**

Neutilizabil in circuitul civil

DATE DESPRE IMOBILUL NR. 4466

Oficiul de Cadastru şi Publicitate Imobiliară SIBIU
Biroul de Cadastru şi Publicitate Imobiliară Medias

A. Partea I. Descrierea imobilului

TEREN Extravilan

Adresa: Jud. Sibiu

Nr. Crt	Nr cadastral Nr. topografic	Suprafaţa* (mp)	Observaţii / Referinţe
A1		3.700	Sector cadastral:75 Teren neimprejmuit;

B. Partea II. Proprietari şi acte

Inscrieri privitoare la dreptul de proprietate şi alte drepturi reale		Referinţe
/		
Act Administrativ nr. 296/31, din 07/01/1993 emis de CJSDPAT SIBIU;		
B1	Intabulare, drept de PROPRIETATE, Legea 18/1991, dobandit prin Reconstituire, cota actuala 1/1, cota initiala 1/1	A1
	1) **FODOR MIHAI** 2) **STOICA DUMITRU**	

C. Partea III. SARCINI .

Inscrieri privind dezmembramintele dreptului de proprietate, drepturi reale de garanţie şi sarcini	Referinţe
NU SUNT	

Neutilizabil în circuitul civil

Anexa Nr. 1 La Partea I

Teren

Nr cadastral	Suprafaţa (mp)*	Observaţii / Referinţe
	3.700	

* Suprafaţa este determinată in planul de proiecţie Stereo 70.

DETALII LINIARE IMOBIL

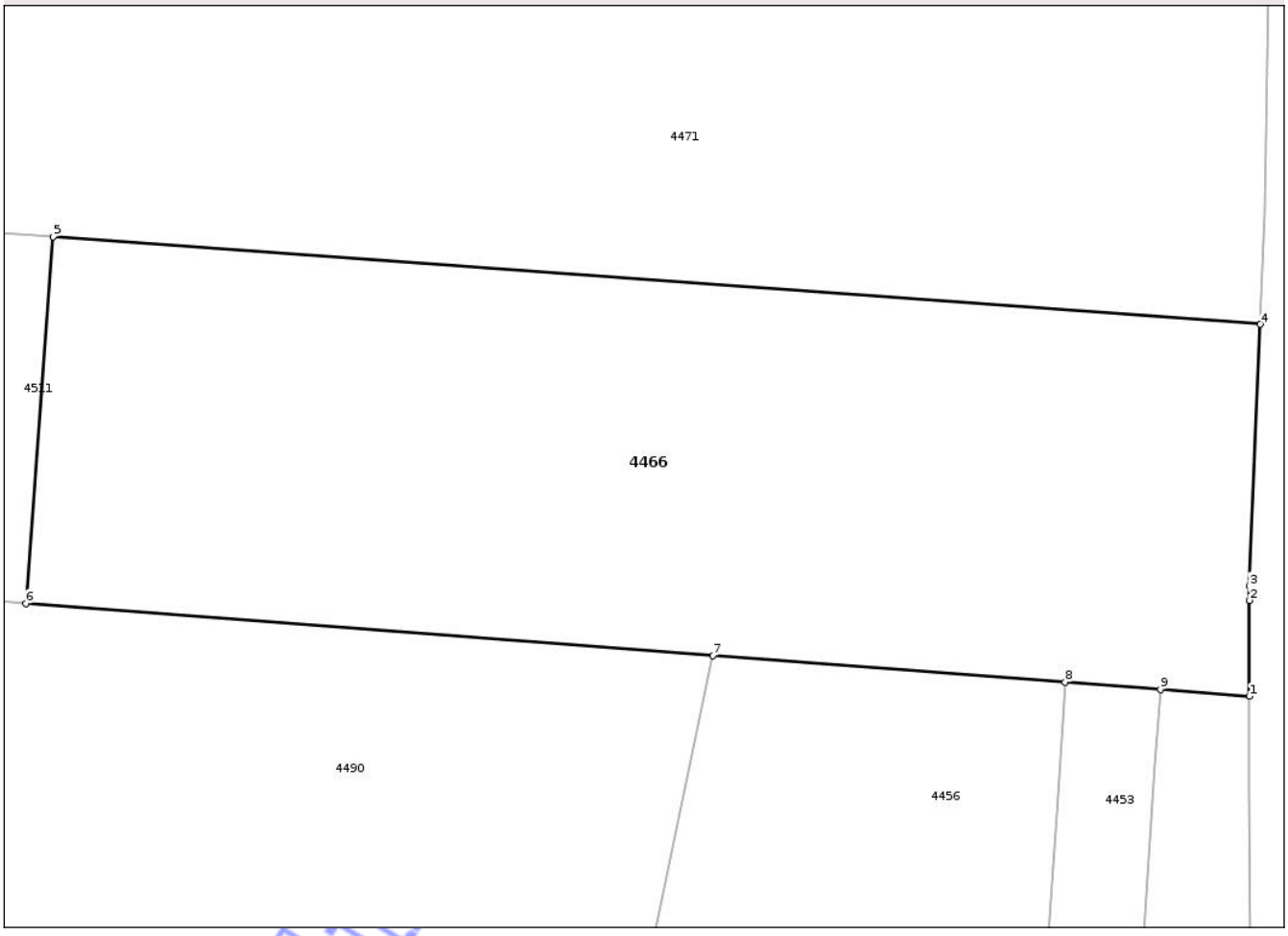

Date referitoare la teren

Crt	Categorie folosinţă	Intra vilan	Suprafaţa (mp)	Tarla	Parcelă	Nr. topo	Observaţii / Referinţe
1	arabil	NU	3.700	75	1803/19	-	

Lungime Segmente
1) Valorile lungimilor segmentelor sunt obţinute din proiecţie în plan.

Punct început	X / Y	Punct sfârşit	X / Y	Lungime segment (** (m)
1	468.290,026 520.152,313	2	468.290,012 520.160,998	8.685
2	468.290,012 520.160,998	3	468.290,01 520.162,304	1.306
3	468.290,01 520.162,304	4	468.291,013 520.186,028	23.745
4	468.291,013 520.186,028	5	468.181,481 520.193,954	109.818
5	468.181,481 520.193,954	6	468.178,995 520.160,731	33.316

Document care conţine date cu caracter personal, protejat de prevederile Regulamentului (UE) nr. 679/2016 şi Legii 190/2018

Punct început	X / Y	Punct sfârşit	X / Y	Lungime segment (** (m)
6	468.178,995 520.160,731	7	468.241,35 520.156,004	62.534
7	468.241,35 520.156,004	8	468.273,299 520.153,581	32.041
8	468.273,299 520.153,581	9	468.281,942 520.152,926	8.668
9	468.281,942 520.152,926	1	468.290,026 520.152,313	8.107

** Lungimile segmentelor sunt determinate în planul de proiecţie Stereo 70 şi sunt rotunjite la 1 milimetru.
*** Distanţa dintre puncte este formată din segmente cumulate ce sunt mai mici decât valoarea 1 milimetru.

Neutilizabil in circuitul civil

DATE DESPRE IMOBILUL NR. 4467

Oficiul de Cadastru şi Publicitate Imobiliară SIBIU
Biroul de Cadastru şi Publicitate Imobiliară Medias

A. Partea I. Descrierea imobilului

TEREN Extravilan

Adresa: Jud. Sibiu

Nr. Crt	Nr cadastral Nr. topografic	Suprafaţa* (mp)	Observaţii / Referinţe
A1		1.500	Sector cadastral:82 Teren neimprejmuit;

B. Partea II. Proprietari şi acte

Inscrieri privitoare la dreptul de proprietate şi alte drepturi reale		Referinţe
/		
Act Administrativ nr. 240/31, din 24/12/1992 emis de CJSDPAT SIBIU;		
B1	Intabulare, drept de PROPRIETATE, Legea 18/1991, dobandit prin Reconstituire, cota actuala 1/1, cota initiala 1/1	A1
	1) **ALDEA RUDI** DEFUNCT:Da	

C. Partea III. SARCINI .

Inscrieri privind dezmembramintele dreptului de proprietate, drepturi reale de garanţie şi sarcini	Referinţe
NU SUNT	

Neutilizabil în circuitul civil

Anexa Nr. 1 La Partea I

Teren

Nr cadastral	Suprafaţa (mp)*	Observaţii / Referinţe
	1.500	

* Suprafaţa este determinată in planul de proiecţie Stereo 70.

DETALII LINIARE IMOBIL

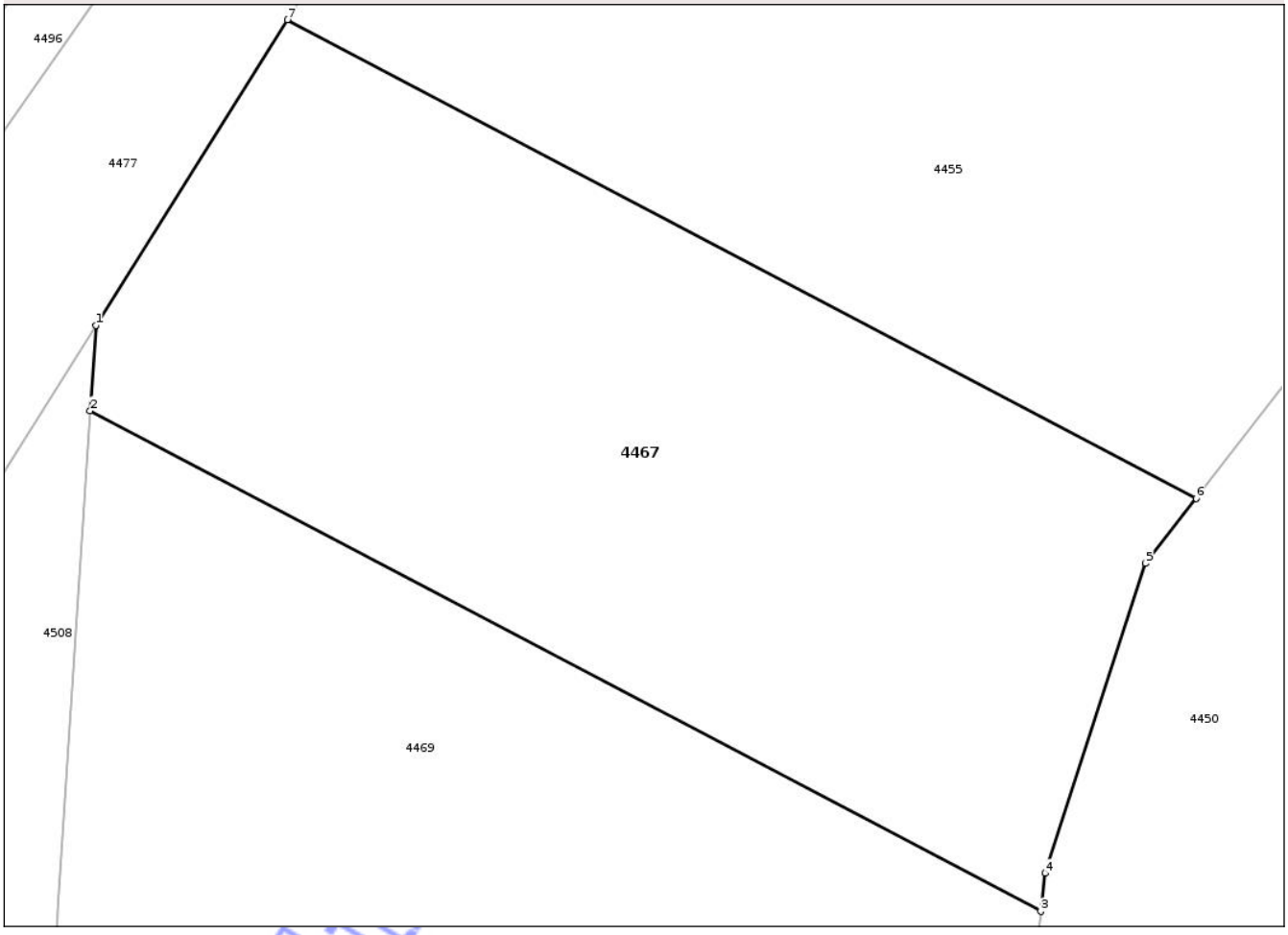

Date referitoare la teren

Crt	Categorie folosinţă	Intra vilan	Suprafaţa (mp)	Tarla	Parcelă	Nr. topo	Observaţii / Referinţe
1	arabil	NU	1.500	77	1922/7	-	

Lungime Segmente
1) Valorile lungimilor segmentelor sunt obţinute din proiecţie în plan.

Punct început	X / Y	Punct sfârşit	X / Y	Lungime segment (** (m)
1	468.202,179 519.155,629	2	468.201,865 519.150,748	4.891
2	468.201,865 519.150,748	3	468.256,129 519.122,209	61.311
3	468.256,129 519.122,209	4	468.256,391 519.124,379	2.186
4	468.256,391 519.124,379	5	468.262,122 519.142,044	18.571
5	468.262,122 519.142,044	6	468.264,989 519.145,763	4.696

Document care conţine date cu caracter personal, protejat de prevederile Regulamentului (UE) nr. 679/2016 şi Legii 190/2018

Punct început	X / Y	Punct sfârşit	X / Y	Lungime segment (** (m)
6	468.264,989 519.145,763	7	468.213,115 519.173,045	58.611
7	468.213,115 519.173,045	1	468.202,179 519.155,629	20.565

** Lungimile segmentelor sunt determinate în planul de proiecţie Stereo 70 şi sunt rotunjite la 1 milimetru.
*** Distanţa dintre puncte este formată din segmente cumulate ce sunt mai mici decât valoarea 1 milimetru.

Neutilizabil in circuitul civil

DATE DESPRE IMOBILUL NR. 4468

Oficiul de Cadastru şi Publicitate Imobiliară SIBIU
Biroul de Cadastru şi Publicitate Imobiliară Medias

A. Partea I. Descrierea imobilului

TEREN Extravilan

Adresa: Jud. Sibiu

Nr. Crt	Nr cadastral Nr. topografic	Suprafaţa* (mp)	Observaţii / Referinţe
A1		8.429	Sector cadastral:70 Teren neimprejmuit;

B. Partea II. Proprietari şi acte

Inscrieri privitoare la dreptul de proprietate şi alte drepturi reale		Referinţe
/		
Act Administrativ nr. 349/31, din 12/01/1993 emis de CJSDPAT SIBIU;		
B1	Intabulare, drept de PROPRIETATE, Legea 18/1991, dobandit prin Reconstituire, cota actuala 1/1, cota initiala 1/1	A1
	1) **ROTAR EUGENIA** DEFUNCT:Da 2) **ROTAR VIRGIL**	

C. Partea III. SARCINI .

Inscrieri privind dezmembramintele dreptului de proprietate, drepturi reale de garanţie şi sarcini	Referinţe
NU SUNT	

Neutilizabil în circuitul civil

Anexa Nr. 1 La Partea I

Teren

Nr cadastral	Suprafaţa (mp)*	Observaţii / Referinţe
	8.429	

* Suprafaţa este determinată in planul de proiecţie Stereo 70.

DETALII LINIARE IMOBIL

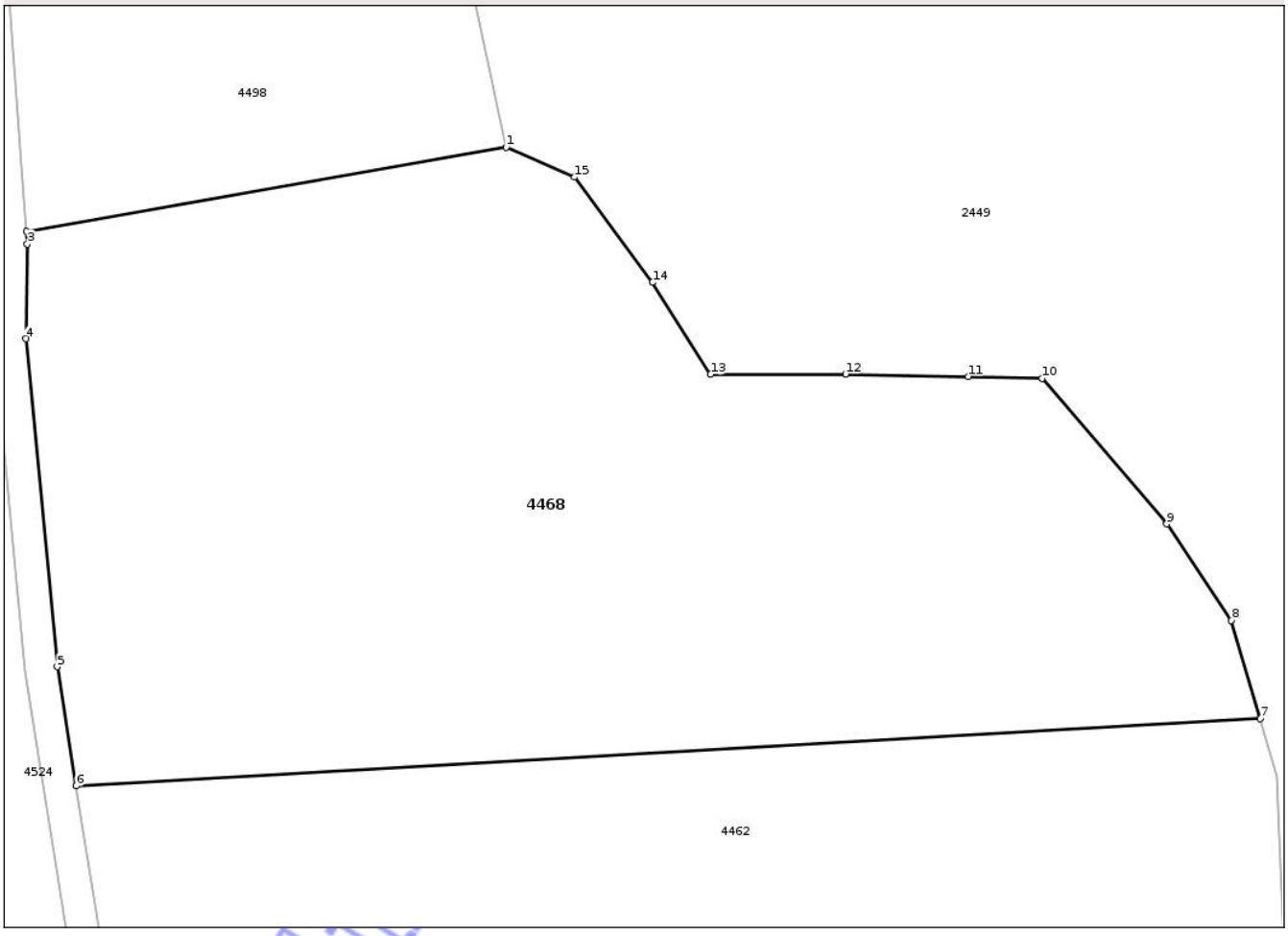

Date referitoare la teren

Crt	Categorie folosinţă	Intra vilan	Suprafaţa (mp)	Tarla	Parcelă	Nr. topo	Observaţii / Referinţe
1	arabil	NU	8.429	66	1807/20/1, 1807/21/1	-	Număr tarla 75 greşit în TP; Număr parcelă 1807/20,21 greşit în TP; Imobilul este străbătut de drum, de aceea se dezmembrează în 2 imobile astfel: imobilul 1 - ID 4524 în suprafață de 5571 mp, imobilul 2 - ID 4468 în suprafață de 8429 mp, însumând o suprafață totală de 14000 mp.

Lungime Segmente

1) Valorile lungimilor segmentelor sunt obţinute din proiecţie în plan.

Punct început	X / Y	Punct sfârşit	X / Y	Lungime segment (** (m)
1	468.221,217 520.675,075	2	468.161,484 520.664,577	60.648
2	468.161,484 520.664,577	3	468.161,596 520.663,051	1.53

Neutil

Punct început	X / Y	Punct sfârşit	X / Y	Lungime segment (** (m)
3	468.161,596 520.663,051	4	468.161,41 520.651,27	11.782
4	468.161,41 520.651,27	5	468.165,31 520.610,461	40.995
5	468.165,31 520.610,461	6	468.167,676 520.595,658	14.991
6	468.167,676 520.595,658	7	468.315,159 520.604,003	147.719
7	468.315,159 520.604,003	8	468.311,582 520.616,234	12.743
8	468.311,582 520.616,234	9	468.303,508 520.628,218	14.45
9	468.303,508 520.628,218	10	468.287,978 520.646,306	23.84
10	468.287,978 520.646,306	11	468.278,8 520.646,571	9.182
11	468.278,8 520.646,571	12	468.263,506 520.646,883	15.297
12	468.263,506 520.646,883	13	468.246,689 520.646,835	16.817
13	468.246,689 520.646,835	14	468.239,459 520.658,268	13.527
14	468.239,459 520.658,268	15	468.229,768 520.671,372	16.298
15	468.229,768 520.671,372	1	468.221,217 520.675,075	9.318

** Lungimile segmentelor sunt determinate în planul de proiecţie Stereo 70 şi sunt rotunjite la 1 milimetru.
*** Distanţa dintre puncte este formată din segmente cumulate ce sunt mai mici decât valoarea 1 milimetru.

Neutilizabil în circuitul civil

DATE DESPRE IMOBILUL NR. 4475

Oficiul de Cadastru şi Publicitate Imobiliară SIBIU
Biroul de Cadastru şi Publicitate Imobiliară Medias

A. Partea I. Descrierea imobilului

TEREN Extravilan

Adresa: Jud. Sibiu

Nr. Crt	Nr cadastral Nr. topografic	Suprafaţa* (mp)	Observaţii / Referinţe
A1		3.000	Sector cadastral:75 Teren neimprejmuit;

B. Partea II. Proprietari şi acte

Inscrieri privitoare la dreptul de proprietate şi alte drepturi reale		Referinţe
/		
Act Administrativ nr. 230/31, din 22/12/1992 emis de CJSDPAT SIBIU;		
B1	Intabulare, drept de PROPRIETATE, Legea 18/1991, dobandit prin Reconstituire, cota actuala 1/1, cota initiala 1/1	A1
	1) **LUPŞA TEOFIL** DEFUNCT:Da	

C. Partea III. SARCINI .

Inscrieri privind dezmembramintele dreptului de proprietate, drepturi reale de garanţie şi sarcini	Referinţe
NU SUNT	

Neutilizabil în circuitul civil

Anexa Nr. 1 La Partea I

Teren

Nr cadastral	Suprafaţa (mp)*	Observaţii / Referinţe
	3.000	

* Suprafaţa este determinată in planul de proiecţie Stereo 70.

DETALII LINIARE IMOBIL

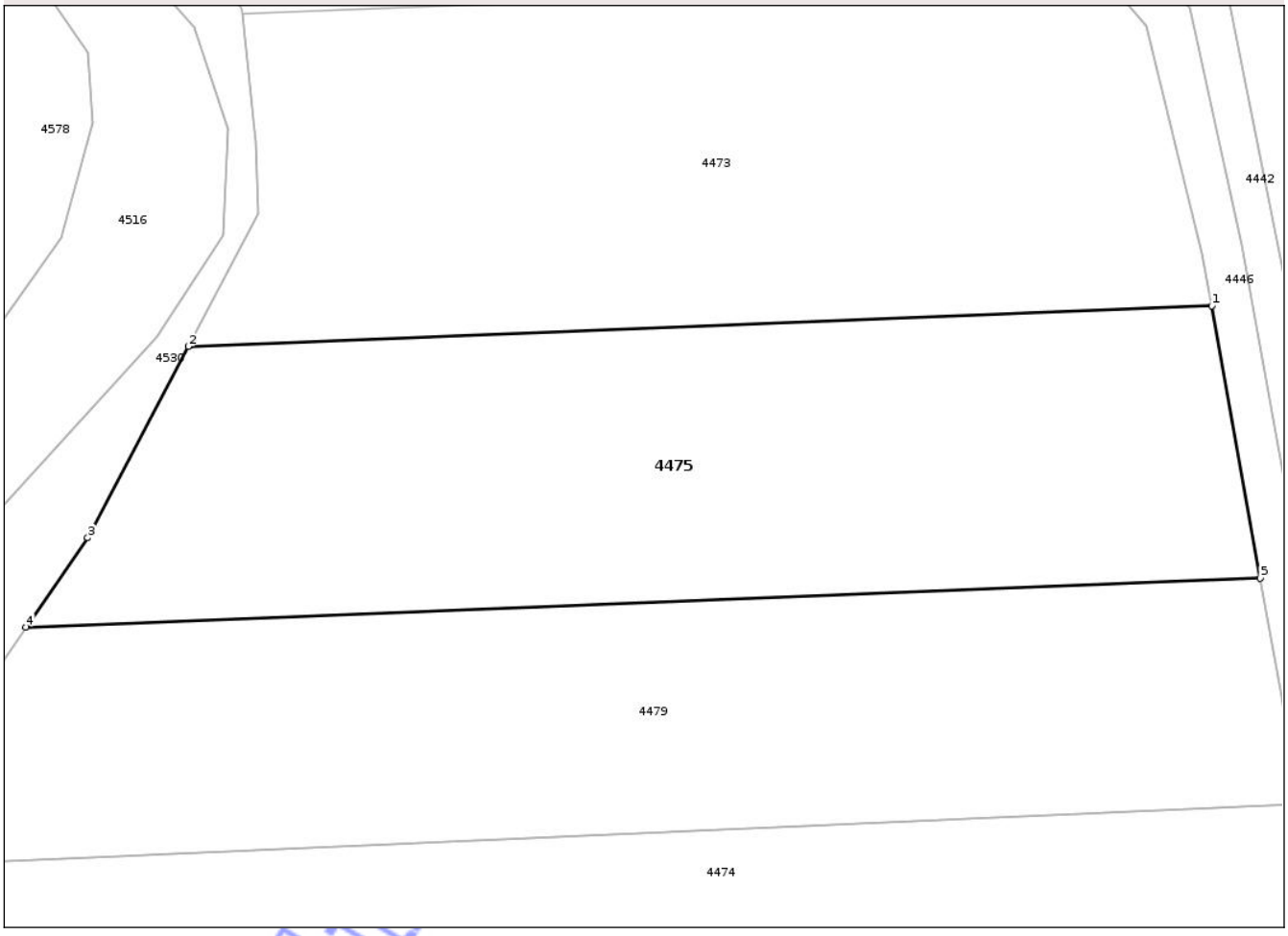

Date referitoare la teren

Crt	Categorie folosinţă	Intra vilan	Suprafaţa (mp)	Tarla	Parcelă	Nr. topo	Observaţii / Referinţe
1	arabil	NU	3.000	75	1803/25	-	

Lungime Segmente
1) Valorile lungimilor segmentelor sunt obţinute din proiecţie în plan.

Punct început	X / Y	Punct sfârşit	X / Y	Lungime segment (** (m)
1	468.268,957 520.389,011	2	468.167,954 520.385,008	101.082
2	468.167,954 520.385,008	3	468.158,045 520.366,142	21.31
3	468.158,045 520.366,142	4	468.151,942 520.357,321	10.726
4	468.151,942 520.357,321	5	468.273,755 520.362,149	121.909
5	468.273,755 520.362,149	1	468.268,957 520.389,011	27.287

Document care conţine date cu caracter personal, protejat de prevederile Regulamentului (UE) nr. 679/2016 şi Legii 190/2018

**** Lungimile segmentelor sunt determinate în planul de proiecţie Stereo 70 şi sunt rotunjite la 1 milimetru.**
***** Distanţa dintre puncte este formată din segmente cumulate ce sunt mai mici decât valoarea 1 milimetru.**

Neutilizabil in circuitul civil

DATE DESPRE IMOBILUL NR. 4469

Oficiul de Cadastru şi Publicitate Imobiliară SIBIU
Biroul de Cadastru şi Publicitate Imobiliară Medias

A. Partea I. Descrierea imobilului

TEREN Extravilan

Adresa: Jud. Sibiu

Nr. Crt	Nr cadastral Nr. topografic	Suprafaţa* (mp)	Observaţii / Referinţe
A1		2.600	Sector cadastral:82 Teren neimprejmuit;

B. Partea II. Proprietari şi acte

Inscrieri privitoare la dreptul de proprietate şi alte drepturi reale		Referinţe
/		
Act Administrativ nr. 292/31, din 06/01/1993 emis de CJSDPAT SIBIU;		
B1	Intabulare, drept de PROPRIETATE, Legea 18/1991, dobandit prin Reconstituire, cota actuala 1/1, cota initiala 1/1	A1
	1) **FODOR CORNEL** 2) **MAIA PAULINA** 3) **FODOR ION**	

C. Partea III. SARCINI .

Inscrieri privind dezmembramintele dreptului de proprietate, drepturi reale de garanţie şi sarcini	Referinţe
NU SUNT	

Neutilizabil în circuitul civil

Anexa Nr. 1 La Partea I

Teren

Nr cadastral	Suprafaţa (mp)*	Observaţii / Referinţe
	2.600	

* Suprafaţa este determinată in planul de proiecţie Stereo 70.

DETALII LINIARE IMOBIL

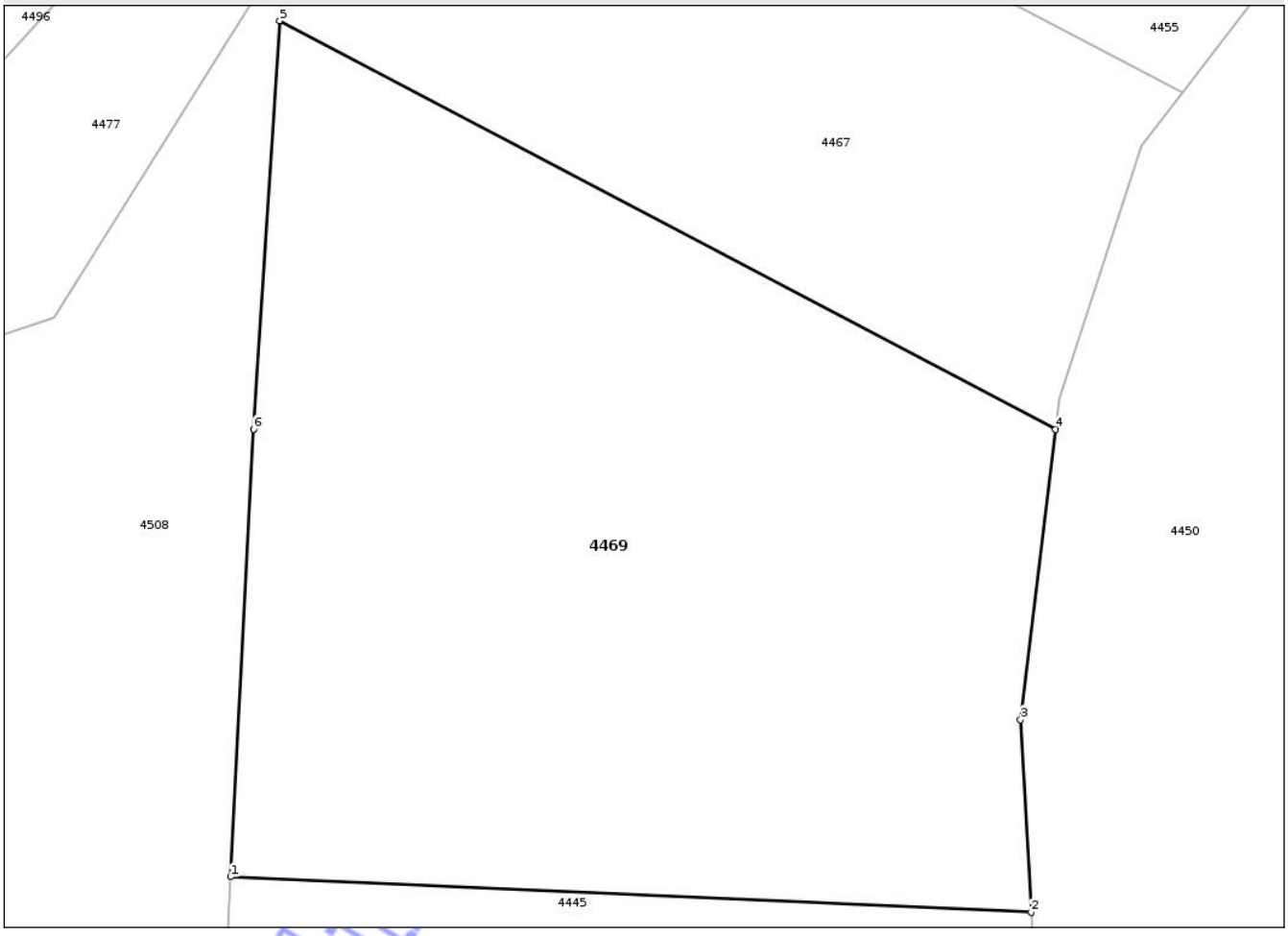

Date referitoare la teren

Crt	Categorie folosinţă	Intra vilan	Suprafaţa (mp)	Tarla	Parcelă	Nr. topo	Observaţii / Referinţe
1	arabil	NU	2.600	77	1922/5/4	-	Număr parcelă 1937/17 greşit în TP

Lungime Segmente
1) Valorile lungimilor segmentelor sunt obţinute din proiecţie în plan.

Punct început	X / Y	Punct sfârşit	X / Y	Lungime segment (** (m)
1	468.198,43 519.090,951	2	468.254,427 519.088,465	56.052
2	468.254,427 519.088,465	3	468.253,678 519.101,922	13.478
3	468.253,678 519.101,922	4	468.256,129 519.122,209	20.435
4	468.256,129 519.122,209	5	468.201,865 519.150,748	61.311
5	468.201,865 519.150,748	6	468.200,026 519.122,214	28.593

Document care conţine date cu caracter personal, protejat de prevederile Regulamentului (UE) nr. 679/2016 şi Legii 190/2018

Punct început	X / Y	Punct sfârşit	X / Y	Lungime segment (** (m)
6	468.200,026 519.122,214	1	468.198,43 519.090,951	31.304

** Lungimile segmentelor sunt determinate în planul de proiecţie Stereo 70 şi sunt rotunjite la 1 milimetru.
*** Distanţa dintre puncte este formată din segmente cumulate ce sunt mai mici decât valoarea 1 milimetru.

Neutilizabil in circuitul civil

DATE DESPRE IMOBILUL NR. 4470

Oficiul de Cadastru şi Publicitate Imobiliară SIBIU
Biroul de Cadastru şi Publicitate Imobiliară Medias

A. Partea I. Descrierea imobilului

TEREN Extravilan

Adresa: Jud. Sibiu

Nr. Crt	Nr cadastral Nr. topografic	Suprafaţa* (mp)	Observaţii / Referinţe
A1		1.130	Sector cadastral:74 Teren neimprejmuit;

B. Partea II. Proprietari şi acte

Inscrieri privitoare la dreptul de proprietate şi alte drepturi reale		Referinţe
/		
Act Administrativ nr. 5466, din 15/12/2025 emis de PRIMĂRIA COMUNIE HOGHILAG;		
B1	Inscrierea posesiei, drept de PROPRIETATE, dobandit prin Lege, cota actuala 1/1, cota initiala 1/1	A1
	1) **NEIDENTIFICAT NEIDENTIFICAT**	
Act Normativ nr. 7, din 13/03/1996 emis de PARLAMENTUL ROMÂNIEI;		
B2	se notează menţiunea de proprietar neidentificat, rezerva comisiei locale de fond funciar	A1

C. Partea III. SARCINI .

Inscrieri privind dezmembramintele dreptului de proprietate, drepturi reale de garanţie şi sarcini	Referinţe
NU SUNT	

Neutilizabil în circuitul civil

Anexa Nr. 1 La Partea I

Teren

Nr cadastral	Suprafaţa (mp)*	Observaţii / Referinţe
	1.130	

* Suprafaţa este determinată in planul de proiecţie Stereo 70.

DETALII LINIARE IMOBIL

Date referitoare la teren

Crt	Categorie folosinţă	Intra vilan	Suprafaţa (mp)	Tarla	Parcelă	Nr. topo	Observaţii / Referinţe
1	curti constructii	NU	1.130	76	1850	-	

Lungime Segmente

1) Valorile lungimilor segmentelor sunt obţinute din proiecţie în plan.

Punct început	X / Y	Punct sfârşit	X / Y	Lungime segment (** (m)
1	468.201,614 519.637,639	2	468.200,751 519.648,643	11.038
2	468.200,751 519.648,643	3	468.202,761 519.677,689	29.115
3	468.202,761 519.677,689	4	468.207,076 519.702,916	25.593
4	468.207,076 519.702,916	5	468.229,875 519.771,769	72.53
5	468.229,875 519.771,769	6	468.233,822 519.783,379	12.263

Document care conţine date cu caracter personal, protejat de prevederile Regulamentului (UE) nr. 679/2016 şi Legii 190/2018

Punct început	X / Y	Punct sfârşit	X / Y	Lungime segment (** (m)
6	468.233,822 519.783,379	7	468.255,157 519.846,141	66.289
7	468.255,157 519.846,141	8	468.271,538 519.894,33	50.897
8	468.271,538 519.894,33	9	468.268,531 519.895,742	3.322
9	468.268,531 519.895,742	10	468.259,464 519.871,389	25.986
10	468.259,464 519.871,389	11	468.250,282 519.845,904	27.089
11	468.250,282 519.845,904	12	468.243,202 519.823,893	23.122
12	468.243,202 519.823,893	13	468.236,129 519.799,986	24.931
13	468.236,129 519.799,986	14	468.225,183 519.772,556	29.533
14	468.225,183 519.772,556	15	468.217,113 519.749,341	24.578
15	468.217,113 519.749,341	16	468.210,37 519.729,601	20.86
16	468.210,37 519.729,601	17	468.202,536 519.700,735	29.91
17	468.202,536 519.700,735	18	468.198,81 519.676,501	24.519
18	468.198,81 519.676,501	19	468.196,969 519.653,438	23.136
19	468.196,969 519.653,438	20	468.197,179 519.637,281	16.158
20	468.197,179 519.637,281	1	468.201,614 519.637,639	4.449

**** Lungimile segmentelor sunt determinate în planul de proiecţie Stereo 70 şi sunt rotunjite la 1 milimetru.**
***** Distanţa dintre puncte este formată din segmente cumulate ce sunt mai mici decât valoarea 1 milimetru.**

Neutilizabil în circuitul civil

DATE DESPRE IMOBILUL NR. 4474

Oficiul de Cadastru şi Publicitate Imobiliară SIBIU
Biroul de Cadastru şi Publicitate Imobiliară Medias

A. Partea I. Descrierea imobilului

TEREN Extravilan

Adresa: Jud. Sibiu

Nr. Crt	Nr cadastral Nr. topografic	Suprafaţa* (mp)	Observaţii / Referinţe
A1		4.000	Sector cadastral:75 Teren neimprejmuit;

B. Partea II. Proprietari şi acte

Inscrieri privitoare la dreptul de proprietate şi alte drepturi reale		Referinţe
/		
Act Administrativ nr. 334/31, din 08/01/1993 emis de CJSDPAT SIBIU;		
B1	Intabulare, drept de PROPRIETATE, Legea 18/1991, dobandit prin Reconstituire, cota actuala 1/1, cota initiala 1/1	A1
	1) **RADU LIVIA** 2) **RADU IOAN**	

C. Partea III. SARCINI .

Inscrieri privind dezmembramintele dreptului de proprietate, drepturi reale de garanţie şi sarcini	Referinţe
NU SUNT	

Neutilizabil în circuitul civil

Anexa Nr. 1 La Partea I

Teren

Nr cadastral	Suprafaţa (mp)*	Observaţii / Referinţe
	4.000	

* Suprafaţa este determinată in planul de proiecţie Stereo 70.

DETALII LINIARE IMOBIL

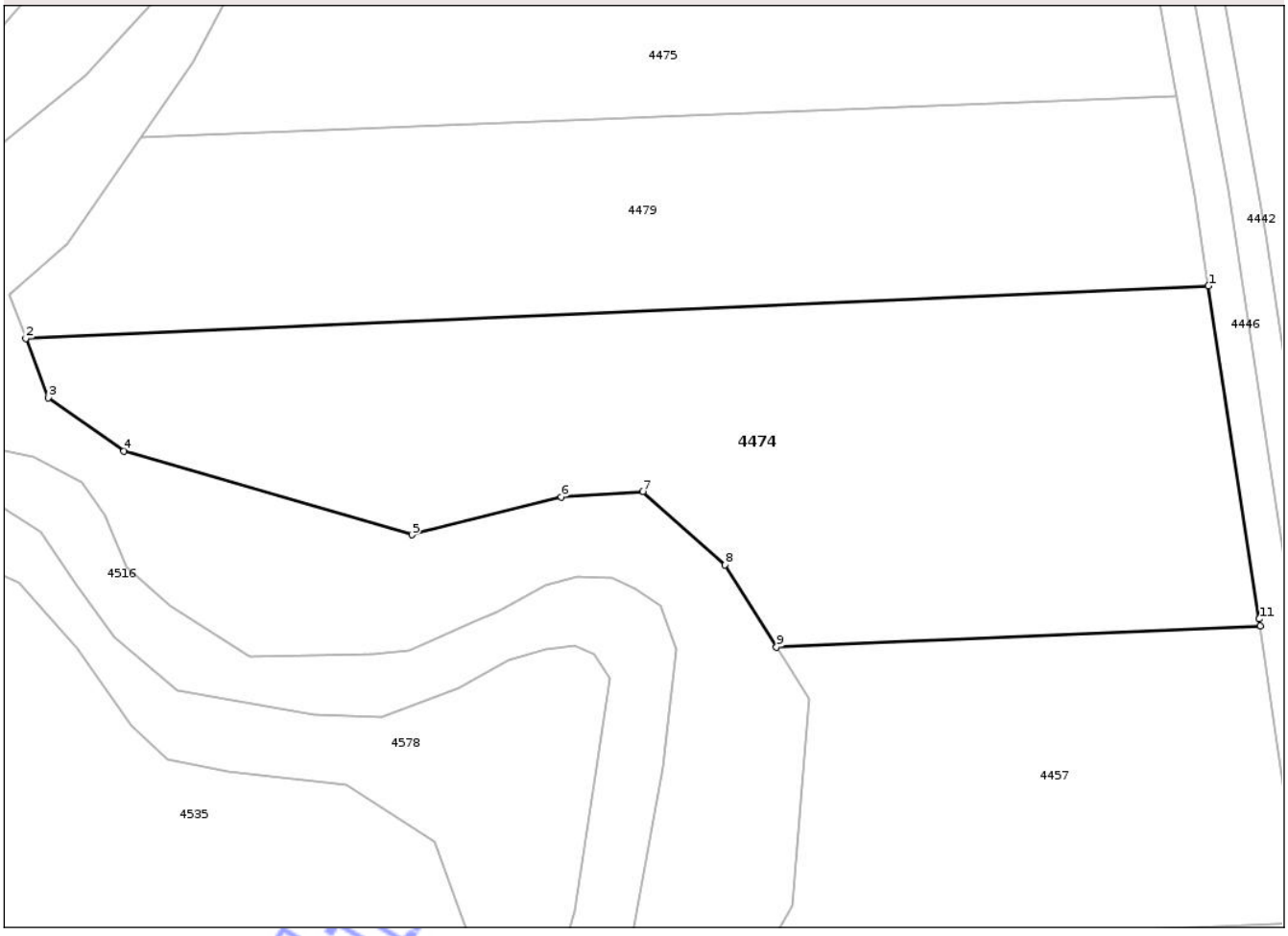

Date referitoare la teren

Crt	Categorie folosinţă	Intra vilan	Suprafaţa (mp)	Tarla	Parcelă	Nr. topo	Observaţii / Referinţe
1	arabil	NU	4.000	75	1803/23	-	

Lungime Segmente
1) Valorile lungimilor segmentelor sunt obţinute din proiecţie în plan.

Punct început	X / Y	Punct sfârşit	X / Y	Lungime segment (** (m)
1	468.277,454 520.339,929	2	468.138,377 520.333,767	139.213
2	468.138,377 520.333,767	3	468.140,989 520.326,793	7.447
3	468.140,989 520.326,793	4	468.149,909 520.320,517	10.907
4	468.149,909 520.320,517	5	468.183,768 520.310,673	35.261
5	468.183,768 520.310,673	6	468.201,354 520.315,135	18.143

Document care conţine date cu caracter personal, protejat de prevederile Regulamentului (UE) nr. 679/2016 şi Legii 190/2018

Punct început	X / Y	Punct sfârşit	X / Y	Lungime segment (** (m)
6	468.201,354 520.315,135	7	468.210,949 520.315,787	9.617
7	468.210,949 520.315,787	8	468.220,626 520.307,144	12.975
8	468.220,626 520.307,144	9	468.226,668 520.297,479	11.398
9	468.226,668 520.297,479	10	468.283,556 520.300,0	56.944
10	468.283,556 520.300,0	11	468.283,44 520.300,796	0.804
11	468.283,44 520.300,796	1	468.277,454 520.339,929	39.588

**** Lungimile segmentelor sunt determinate în planul de proiecţie Stereo 70 şi sunt rotunjite la 1 milimetru.**
***** Distanţa dintre puncte este formată din segmente cumulate ce sunt mai mici decât valoarea 1 milimetru.**

Neutilizabil in circuitul civil

DATE DESPRE IMOBILUL NR. 4471

Oficiul de Cadastru şi Publicitate Imobiliară SIBIU
Biroul de Cadastru şi Publicitate Imobiliară Medias

A. Partea I. Descrierea imobilului

TEREN Extravilan

Adresa: Jud. Sibiu

Nr. Crt	Nr cadastral Nr. topografic	Suprafaţa* (mp)	Observaţii / Referinţe
A1		3.600	Sector cadastral:75 Teren neimprejmuit;

B. Partea II. Proprietari şi acte

Inscrieri privitoare la dreptul de proprietate şi alte drepturi reale		Referinţe
/		
Act Administrativ nr. 338/31, din 11/01/1993 emis de CJSDPAT SIBIU;		
B1	Intabulare, drept de PROPRIETATE, Legea 18/1991, dobandit prin Reconstituire, cota actuala 1/1, cota initiala 1/1	A1
	1) **FILIP IOAN**	

C. Partea III. SARCINI .

Inscrieri privind dezmembramintele dreptului de proprietate, drepturi reale de garanţie şi sarcini	Referinţe
NU SUNT	

Neutilizabil în circuitul civil

Anexa Nr. 1 La Partea I

Teren

Nr cadastral	Suprafaţa (mp)*	Observaţii / Referinţe
	3.600	

* Suprafaţa este determinată in planul de proiecţie Stereo 70.

DETALII LINIARE IMOBIL

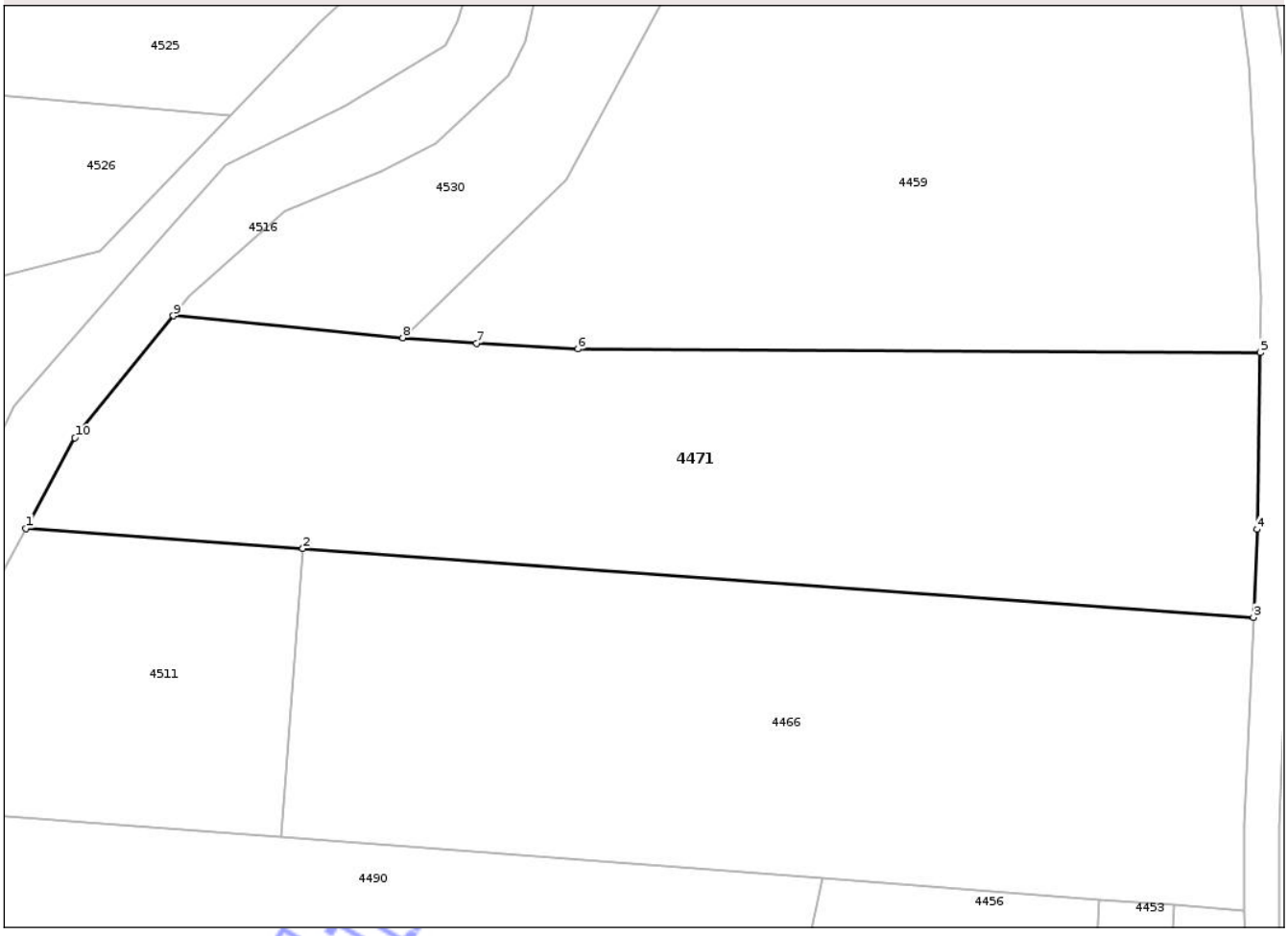

Date referitoare la teren

Crt	Categorie folosință	Intra vilan	Suprafaţa (mp)	Tarla	Parcelă	Nr. topo	Observaţii / Referinţe
1	arabil	NU	3.600	75	1803/20	-	

Lungime Segmente
1) Valorile lungimilor segmentelor sunt obţinute din proiecţie în plan.

Punct început	X / Y	Punct sfârşit	X / Y	Lungime segment (** (m)
1	468.149,564 520.196,264	2	468.181,481 520.193,954	32.0
2	468.181,481 520.193,954	3	468.291,013 520.186,028	109.818
3	468.291,013 520.186,028	4	468.291,442 520.196,164	10.145
4	468.291,442 520.196,164	5	468.291,803 520.216,505	20.344
5	468.291,803 520.216,505	6	468.213,175 520.216,915	78.629

Document care conține date cu caracter personal, protejat de prevederile Regulamentului (UE) nr. 679/2016 și Legii 190/2018

Punct început	X / Y	Punct sfârşit	X / Y	Lungime segment (** (m)
6	468.213,175 520.216,915	7	468.201,497 520.217,555	11.696
7	468.201,497 520.217,555	8	468.193,013 520.218,216	8.51
8	468.193,013 520.218,216	9	468.166,555 520.220,75	26.579
9	468.166,555 520.220,75	10	468.155,228 520.206,683	18.06
10	468.155,228 520.206,683	1	468.149,564 520.196,264	11.859

**** Lungimile segmentelor sunt determinate în planul de proiecţie Stereo 70 şi sunt rotunjite la 1 milimetru.**
***** Distanţa dintre puncte este formată din segmente cumulate ce sunt mai mici decât valoarea 1 milimetru.**

Neutilizabil in circuitul civil

DATE DESPRE IMOBILUL NR. 4473

Oficiul de Cadastru şi Publicitate Imobiliară SIBIU
Biroul de Cadastru şi Publicitate Imobiliară Medias

A. Partea I. Descrierea imobilului

TEREN Extravilan

Adresa: Jud. Sibiu

Nr. Crt	Nr cadastral Nr. topografic	Suprafaţa* (mp)	Observaţii / Referinţe
A1		3.000	Sector cadastral:75 Teren neimprejmuit;

B. Partea II. Proprietari şi acte

Inscrieri privitoare la dreptul de proprietate şi alte drepturi reale		Referinţe
/		
Act Administrativ nr. 345/31, din 12/01/1993 emis de CJSDPAT SIBIU;		
B1	Intabulare, drept de PROPRIETATE, Legea 18/1991, dobandit prin Reconstituire, cota actuala 1/1, cota initiala 1/1	A1
	1) **MAIA NICOLAE** 2) **MAIA AMALIA**	

C. Partea III. SARCINI .

Inscrieri privind dezmembramintele dreptului de proprietate, drepturi reale de garanţie şi sarcini	Referinţe
NU SUNT	

Neutilizabil în circuitul civil

Anexa Nr. 1 La Partea I

Teren

Nr cadastral	Suprafaţa (mp)*	Observaţii / Referinţe
	3.000	

* Suprafaţa este determinată in planul de proiecţie Stereo 70.

DETALII LINIARE IMOBIL

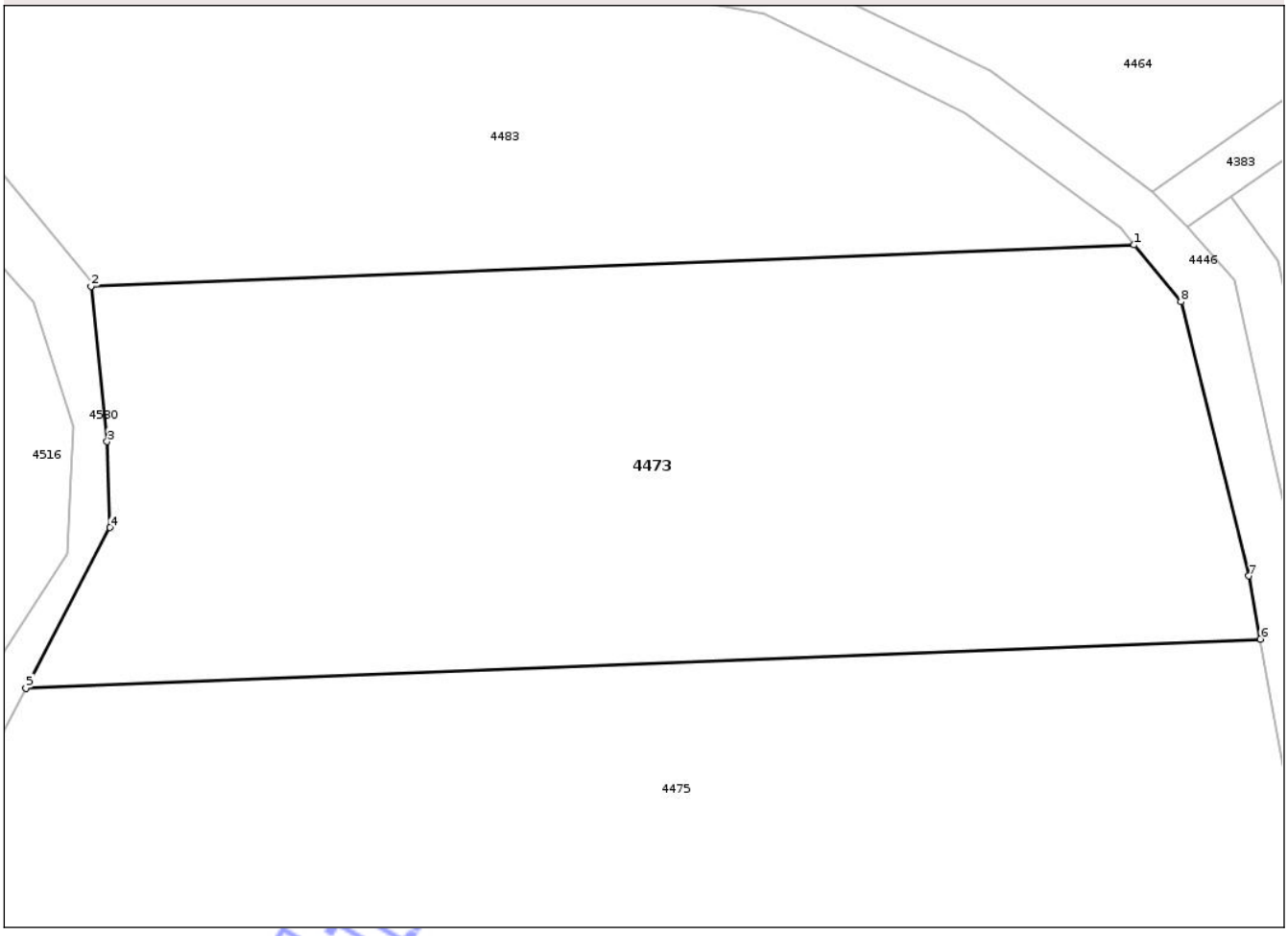

Date referitoare la teren

Crt	Categorie folosinţă	Intra vilan	Suprafaţa (mp)	Tarla	Parcelă	Nr. topo	Observaţii / Referinţe
1	arabil	NU	3.000	75	1803/26	-	

Lungime Segmente
1) Valorile lungimilor segmentelor sunt obţinute din proiecţie în plan.

Punct început	X / Y	Punct sfârşit	X / Y	Lungime segment (** (m)
1	468.258,64 520.421,219	2	468.173,272 520.417,836	85.435
2	468.173,272 520.417,836	3	468.174,591 520.405,142	12.762
3	468.174,591 520.405,142	4	468.174,841 520.398,12	7.026
4	468.174,841 520.398,12	5	468.167,954 520.385,008	14.811
5	468.167,954 520.385,008	6	468.268,957 520.389,011	101.082

Document care conţine date cu caracter personal, protejat de prevederile Regulamentului (UE) nr. 679/2016 şi Legii 190/2018

Punct început	X / Y	Punct sfârşit	X / Y	Lungime segment (** (m)
6	468.268,957 520.389,011	7	468.268,036 520.394,169	5.24
7	468.268,036 520.394,169	8	468.262,474 520.416,568	23.079
8	468.262,474 520.416,568	1	468.258,64 520.421,219	6.028

**** Lungimile segmentelor sunt determinate în planul de proiecţie Stereo 70 şi sunt rotunjite la 1 milimetru.**
***** Distanţa dintre puncte este formată din segmente cumulate ce sunt mai mici decât valoarea 1 milimetru.**

Neutilizabil in circuitul civil

DATE DESPRE IMOBILUL NR. 4472

Oficiul de Cadastru şi Publicitate Imobiliară SIBIU
Biroul de Cadastru şi Publicitate Imobiliară Medias

A. Partea I. Descrierea imobilului

TEREN Necunoscut

Adresa: Loc. Valchid, Str Bisericii, Nr. 84, Jud. Sibiu

Nr. Crt	Nr cadastral Nr. topografic	Suprafaţa* (mp)	Observaţii / Referinţe
A1	101664	6.200	Sector cadastral:74 Teren neimprejmuit;

Construcţii

Crt	Nr cadastral Nr. topografic	Adresa	Observaţii / Referinţe
A1.1	101664-C1	Loc. Valchid, Str Bisericii, Nr. 84, Jud. Sibiu	Nr. niveluri:1; S. construita la sol:41 mp; LOCUINTA - P
A1.2	101664-C2	Loc. Valchid, Str Bisericii, Nr. 84, Jud. Sibiu	Nr. niveluri:1; S. construita la sol:53 mp; ANEXA - P
A1.3	101664-C3	Loc. Valchid, Str Bisericii, Nr. 84, Jud. Sibiu	Nr. niveluri:1; S. construita la sol:57 mp; ANEXA - P
A1.4	101664-C4	Loc. Valchid, Str Bisericii, Nr. 84, Jud. Sibiu	Nr. niveluri:1; S. construita la sol:10 mp; ANEXA - P
A1.5	101664-C5	Loc. Valchid, Str Bisericii, Nr. 84, Jud. Sibiu	Nr. niveluri:1; S. construita la sol:10 mp; ANEXA - P

B. Partea II. Proprietari şi acte

Inscrieri privitoare la dreptul de proprietate şi alte drepturi reale		Referinţe
5991 / 07/03/2024		
Act Notarial nr. 399, din 06/03/2024 emis de URIAN MARCEL COSMIN;		
B8	Intabulare, drept de PROPRIETATEcumparare, dobandit prin Conventie, cota actuala 1/1, cota initiala 1/1	A1
	1) **ION DORIN**, si sotia 2) **ION CRINELA-FELICIA**, bun comun	
/		
Act Normativ nr. 7, din 13/03/1996 emis de PARLAMENTUL ROMÂNIEI;		
B9	Intabulare, drept de PROPRIETATE, dobandit prin Lege, cota actuala 1/1, cota initiala 1/1	A1.1, A1.2, A1.3, A1.4, A1.5
	1) **ION DORIN** 2) **ION CRINELA-FELICIA**	

C. Partea III. SARCINI .

Inscrieri privind dezmembramintele dreptului de proprietate, drepturi reale de garanţie şi sarcini	Referinţe
NU SUNT	

Neautentificat în circuitul civil

Anexa Nr. 1 La Partea I

Teren

Nr cadastral	Suprafaţa (mp)*	Observaţii / Referinţe
101664	6.200	

* Suprafaţa este determinată in planul de proiecţie Stereo 70.

DETALII LINIARE IMOBIL

Date referitoare la teren

Crt	Categorie folosinţă	Intra vilan	Suprafaţa (mp)	Tarla	Parcelă	Nr. topo	Observaţii / Referinţe
1	curti constructii	NU	6.011	76	1851/4	-	
2	arabil	DA	189	76	1851/4	-	

Date referitoare la construcţii

Crt	Număr	Destinaţie construcţie	Supraf. (mp)	Situaţie juridică	Observaţii / Referinţe
A1.1	101664-C1	constructii de locuinte	41	Cu acte	Nr. niveluri:1; S. construita la sol:41 mp; LOCUINTA - P
A1.2	101664-C2	constructii anexa	53	Cu acte	Nr. niveluri:1; S. construita la sol:53 mp; ANEXA - P
A1.3	101664-C3	constructii anexa	57	Cu acte	Nr. niveluri:1; S. construita la sol:57 mp; ANEXA - P
A1.4	101664-C4	constructii anexa	10	Cu acte	Nr. niveluri:1; S. construita la sol:10 mp; ANEXA - P
A1.5	101664-C5	constructii anexa	10	Cu acte	Nr. niveluri:1; S. construita la sol:10 mp; ANEXA - P

Document care conţine date cu caracter personal, protejat de prevederile Regulamentului (UE) nr. 679/2016 şi Legii 190/2018

Lungime Segmente

1) Valorile lungimilor segmentelor sunt obţinute din proiecţie în plan.

Punct început	X / Y	Punct sfârşit	X / Y	Lungime segment (** (m)
1	468.246,114 519.512,11	2	468.241,819 519.567,207	55.264
3	468.240,949 519.614,823	4	468.244,883 519.656,693	42.054
5	468.245,434 519.662,56	6	468.222,95 519.668,941	23.372
7	468.222,222 519.659,838	8	468.222,06 519.657,814	2.03
9	468.221,842 519.638,354	10	468.201,614 519.637,639	20.241
11	468.197,179 519.637,281	12	468.197,256 519.631,337	5.944
13	468.198,861 519.603,551	14	468.200,306 519.578,641	24.952
15	468.202,369 519.545,945	16	468.203,276 519.516,685	29.274
17	468.204,662 519.509,388	18	468.205,563 519.509,196	0.921
19	468.207,566 519.508,868	20	468.212,187 519.508,257	4.661
21	468.220,281 519.507,188	22	468.233,173 519.503,766	13.338
23	468.246,971 519.501,115	1	468.246,114 519.512,11	11.028

Punct început	X / Y	Punct sfârşit	X / Y	Lungime segment (** (m)
2	468.241,819 519.567,207	3	468.240,949 519.614,823	47.624
4	468.244,883 519.656,693	5	468.245,434 519.662,56	5.893
6	468.222,95 519.668,941	7	468.222,222 519.659,838	9.132
8	468.222,06 519.657,814	9	468.221,842 519.638,354	19.461
10	468.201,614 519.637,639	11	468.197,179 519.637,281	4.449
12	468.197,256 519.631,337	13	468.198,861 519.603,551	27.832
14	468.200,306 519.578,641	15	468.202,369 519.545,945	32.761
16	468.203,276 519.516,685	17	468.204,662 519.509,388	7.427
18	468.205,563 519.509,196	19	468.207,566 519.508,868	2.03
20	468.212,187 519.508,257	21	468.220,281 519.507,188	8.164
22	468.233,173 519.503,766	23	468.246,971 519.501,115	14.05

** Lungimile segmentelor sunt determinate în planul de proiecţie Stereo 70 şi sunt rotunjite la 1 milimetru.
*** Distanţa dintre puncte este formată din segmente cumulate ce sunt mai mici decât valoarea 1 milimetru.

Neutilizabil în circuitul civil

DATE DESPRE IMOBILUL NR. 4476

Oficiul de Cadastru şi Publicitate Imobiliară SIBIU
Biroul de Cadastru şi Publicitate Imobiliară Medias

A. Partea I. Descrierea imobilului

TEREN Extravilan

Adresa: Jud. Sibiu

Nr. Crt	Nr cadastral Nr. topografic	Suprafaţa* (mp)	Observaţii / Referinţe
A1		925	Sector cadastral:75 Teren neimprejmuit;

B. Partea II. Proprietari şi acte

Inscrieri privitoare la dreptul de proprietate şi alte drepturi reale		Referinţe
/		
Act Administrativ nr. 5466, din 15/12/2025 emis de PRIMĂRIA COMUNIE HOGHILAG;		
B1	Inscrierea posesiei, drept de PROPRIETATE, dobandit prin Lege, cota actuala 1/1, cota initiala 1/1	A1
	1) **NEIDENTIFICAT NEIDENTIFICAT**	
Act Normativ nr. 7, din 13/03/1996 emis de PARLAMENTUL ROMÂNIEI;		
B2	se notează menţiunea de proprietar neidentificat, rezerva comisiei locale de fond funciar	A1

C. Partea III. SARCINI .

Inscrieri privind dezmembramintele dreptului de proprietate, drepturi reale de garanţie şi sarcini	Referinţe
NU SUNT	

Neutilizabil în circuitul civil

Anexa Nr. 1 La Partea I

Teren

Nr cadastral	Suprafaţa (mp)*	Observaţii / Referinţe
	925	

* Suprafaţa este determinată in planul de proiecţie Stereo 70.

DETALII LINIARE IMOBIL

Date referitoare la teren

Crt	Categorie folosinţă	Intra vilan	Suprafaţa (mp)	Tarla	Parcelă	Nr. topo	Observaţii / Referinţe
1	arabil	NU	925	75	1796/20	-	

Lungime Segmente
1) Valorile lungimilor segmentelor sunt obţinute din proiecţie în plan.

Punct început	X / Y	Punct sfârşit	X / Y	Lungime segment (** (m)
1	468.148,559 519.925,691	2	468.263,015 519.892,39	119.202
2	468.263,015 519.892,39	3	468.264,578 519.896,588	4.48
3	468.264,578 519.896,588	4	468.264,744 519.896,919	0.37
4	468.264,744 519.896,919	5	468.265,995 519.899,419	2.796
5	468.265,995 519.899,419	6	468.227,03 519.910,886	40.617

Document care conţine date cu caracter personal, protejat de prevederile Regulamentului (UE) nr. 679/2016 şi Legii 190/2018

Punct început	X / Y	Punct sfârşit	X / Y	Lungime segment (** (m)
6	468.227,03 519.910,886	7	468.202,723 519.919,536	25.8
7	468.202,723 519.919,536	8	468.173,677 519.927,677	30.165
8	468.173,677 519.927,677	9	468.159,608 519.928,294	14.083
9	468.159,608 519.928,294	1	468.148,559 519.925,691	11.351

**** Lungimile segmentelor sunt determinate în planul de proiecţie Stereo 70 şi sunt rotunjite la 1 milimetru.**
***** Distanţa dintre puncte este formată din segmente cumulate ce sunt mai mici decât valoarea 1 milimetru.**

Neutilizabil in circuitul civil

DATE DESPRE IMOBILUL NR. 4477

Oficiul de Cadastru şi Publicitate Imobiliară SIBIU
Biroul de Cadastru şi Publicitate Imobiliară Medias

A. Partea I. Descrierea imobilului

TEREN Extravilan

Adresa: Jud. Sibiu

Nr. Crt	Nr cadastral Nr. topografic	Suprafaţa* (mp)	Observaţii / Referinţe
A1		1.641	Sector cadastral:82 Teren neimprejmuit;

B. Partea II. Proprietari şi acte

Inscrieri privitoare la dreptul de proprietate şi alte drepturi reale		Referinţe
/		
Act Administrativ nr. 5466, din 15/12/2025 emis de PRIMĂRIA COMUNIE HOGHILAG;		
B1	Inscrierea posesiei, drept de PROPRIETATE, dobandit prin Lege, cota actuala 1/1, cota initiala 1/1	A1
	1) **NEIDENTIFICAT NEIDENTIFICAT**	
Act Normativ nr. 7, din 13/03/1996 emis de PARLAMENTUL ROMÂNIEI;		
B2	se notează menţiunea de proprietar neidentificat, rezerva comisiei locale de fond funciar	A1

C. Partea III. SARCINI .

Inscrieri privind dezmembramintele dreptului de proprietate, drepturi reale de garanţie şi sarcini	Referinţe
NU SUNT	

Neutilizabil în circuitul civil

Anexa Nr. 1 La Partea I

Teren

Nr cadastral	Suprafaţa (mp)*	Observaţii / Referinţe
	1.641	

* Suprafaţa este determinată in planul de proiecţie Stereo 70.

DETALII LINIARE IMOBIL

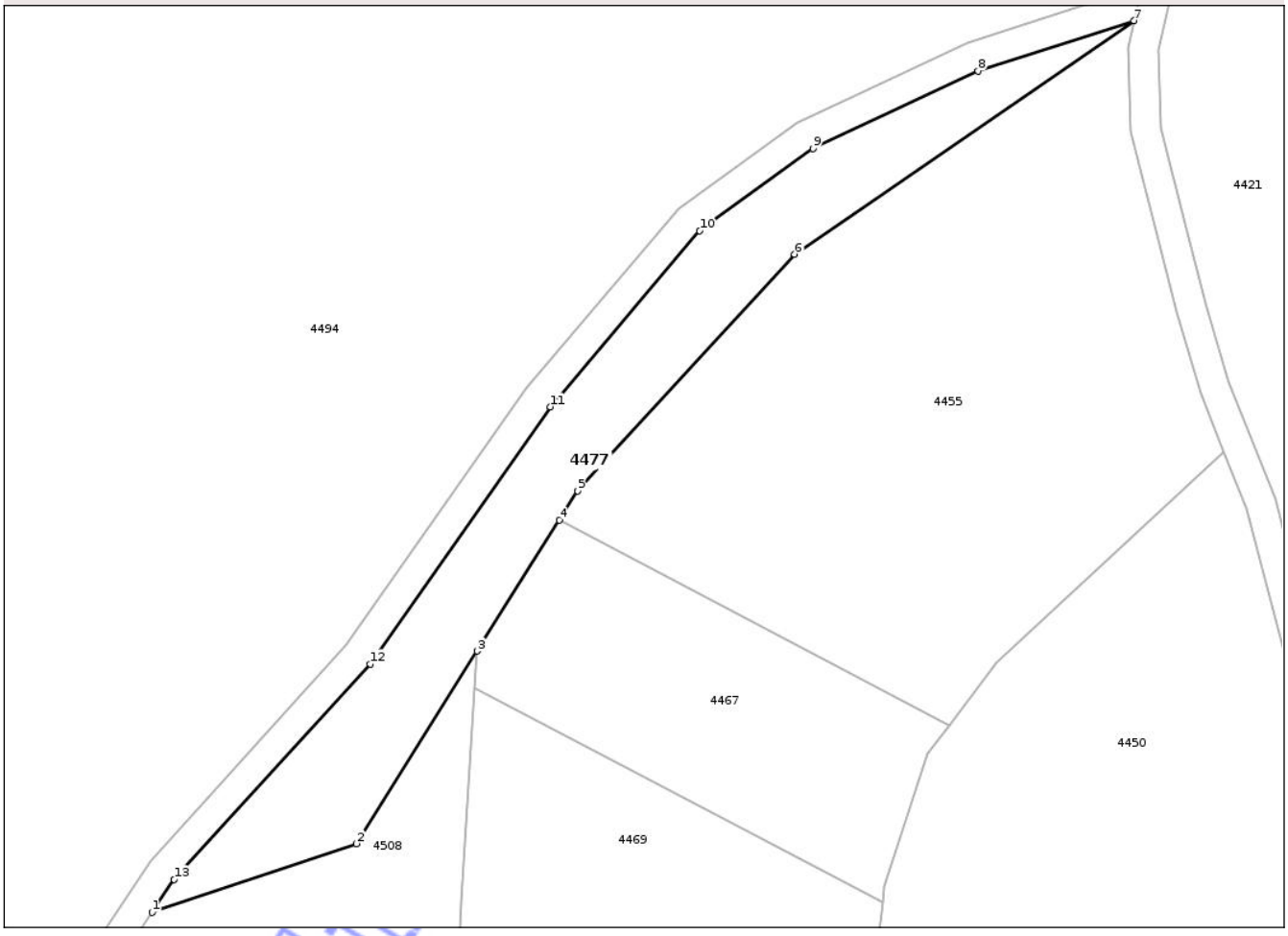

Date referitoare la teren

Crt	Categorie folosinţă	Intra vilan	Suprafaţa (mp)	Tarla	Parcelă	Nr. topo	Observaţii / Referinţe
1	curti constructii	NU	1.641	77	1919	-	

Lungime Segmente
1) Valorile lungimilor segmentelor sunt obţinute din proiecţie în plan.

Punct început	X / Y	Punct sfârşit	X / Y	Lungime segment (** (m)
1	468.158,879 519.120,878	2	468.186,101 519.130,021	28.716
2	468.186,101 519.130,021	3	468.202,179 519.155,629	30.237
3	468.202,179 519.155,629	4	468.213,115 519.173,045	20.565
4	468.213,115 519.173,045	5	468.215,565 519.176,948	4.608
5	468.215,565 519.176,948	6	468.244,436 519.208,419	42.708

Document care conţine date cu caracter personal, protejat de prevederile Regulamentului (UE) nr. 679/2016 şi Legii 190/2018

Punct început	X / Y	Punct sfârşit	X / Y	Lungime segment (** (m)
6	468.244,436 519.208,419	7	468.289,656 519.239,465	54.852
7	468.289,656 519.239,465	8	468.268,872 519.232,765	21.837
8	468.268,872 519.232,765	9	468.246,885 519.222,464	24.28
9	468.246,885 519.222,464	10	468.231,829 519.211,508	18.62
10	468.231,829 519.211,508	11	468.211,891 519.188,122	30.732
11	468.211,891 519.188,122	12	468.187,929 519.153,927	41.755
12	468.187,929 519.153,927	13	468.161,818 519.125,275	38.765
13	468.161,818 519.125,275	1	468.158,879 519.120,878	5.289

**** Lungimile segmentelor sunt determinate în planul de proiecţie Stereo 70 şi sunt rotunjite la 1 milimetru.**
***** Distanţa dintre puncte este formată din segmente cumulate ce sunt mai mici decât valoarea 1 milimetru.**

Neutilizabil in circuitul civil

DATE DESPRE IMOBILUL NR. 4478

Oficiul de Cadastru şi Publicitate Imobiliară SIBIU
Biroul de Cadastru şi Publicitate Imobiliară Medias

A. Partea I. Descrierea imobilului

TEREN Extravilan

Adresa: Jud. Sibiu

Nr. Crt	Nr cadastral Nr. topografic	Suprafaţa* (mp)	Observaţii / Referinţe
A1		3.600	Sector cadastral:82 Teren neimprejmuit;

B. Partea II. Proprietari şi acte

Inscrieri privitoare la dreptul de proprietate şi alte drepturi reale		Referinţe
/		
Act Administrativ nr. 338/31, din 11/01/1993 emis de CJSDPAT SIBIU;		
B1	Intabulare, drept de PROPRIETATE, Legea 18/1991, dobandit prin Reconstituire, cota actuala 1/1, cota initiala 1/1	A1
	1) **FILIP IOAN**	

C. Partea III. SARCINI .

Inscrieri privind dezmembramintele dreptului de proprietate, drepturi reale de garanţie şi sarcini	Referinţe
NU SUNT	

Neutilizabil în circuitul civil

Anexa Nr. 1 La Partea I

Teren

Nr cadastral	Suprafaţa (mp)*	Observaţii / Referinţe
	3.600	

* Suprafaţa este determinată in planul de proiecţie Stereo 70.

DETALII LINIARE IMOBIL

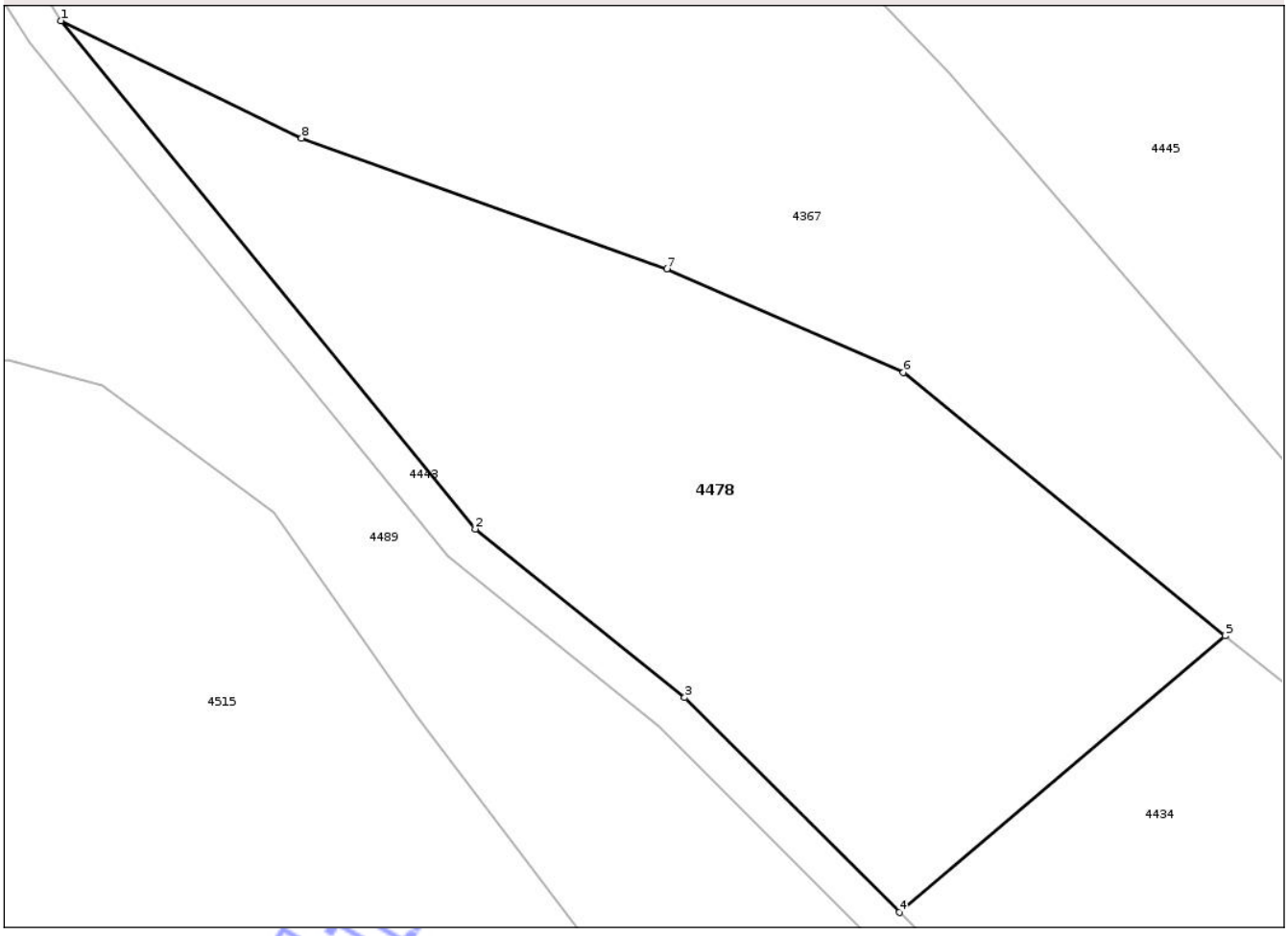

Date referitoare la teren

Crt	Categorie folosinţă	Intra vilan	Suprafaţa (mp)	Tarla	Parcelă	Nr. topo	Observaţii / Referinţe
1	arabil	NU	3.600	77	1930/4	-	

Lungime Segmente
1) Valorile lungimilor segmentelor sunt obţinute din proiecţie în plan.

Punct început	X / Y	Punct sfârşit	X / Y	Lungime segment (** (m)
1	468.144,499 519.000,316	2	468.187,422 518.947,722	67.886
2	468.187,422 518.947,722	3	468.209,117 518.930,253	27.854
3	468.209,117 518.930,253	4	468.231,351 518.908,035	31.432
4	468.231,351 518.908,035	5	468.265,099 518.936,647	44.244
5	468.265,099 518.936,647	6	468.231,77 518.963,908	43.058

Document care conţine date cu caracter personal, protejat de prevederile Regulamentului (UE) nr. 679/2016 şi Legii 190/2018

Punct început	X / Y	Punct sfârşit	X / Y	Lungime segment (** (m)
6	468.231,77 518.963,908	7	468.207,249 518.974,642	26.767
7	468.207,249 518.974,642	8	468.169,418 518.988,176	40.179
8	468.169,418 518.988,176	1	468.144,499 519.000,316	27.719

**** Lungimile segmentelor sunt determinate în planul de proiecţie Stereo 70 şi sunt rotunjite la 1 milimetru.**
***** Distanţa dintre puncte este formată din segmente cumulate ce sunt mai mici decât valoarea 1 milimetru.**

Neutilizabil in circuitul civil

DATE DESPRE IMOBILUL NR. 4484

Oficiul de Cadastru şi Publicitate Imobiliară SIBIU
Biroul de Cadastru şi Publicitate Imobiliară Medias

A. Partea I. Descrierea imobilului

TEREN Extravilan

Adresa: Jud. Sibiu

Nr. Crt	Nr cadastral Nr. topografic	Suprafaţa* (mp)	Observaţii / Referinţe
A1		6.200	Sector cadastral:70 Teren neimprejmuit;

B. Partea II. Proprietari şi acte

Inscrieri privitoare la dreptul de proprietate şi alte drepturi reale		Referinţe
/		
Act Administrativ nr. 337/31, din 11/01/1993 emis de CJSDPAT SIBIU;		
B1	Intabulare, drept de PROPRIETATE, Legea 18/1991, dobandit prin Reconstituire, cota actuala 1/1, cota initiala 1/1	A1
	1) **CRIŞAN GHEORGHE** 2) **CRIŞAN VASILE**	

C. Partea III. SARCINI .

Inscrieri privind dezmembramintele dreptului de proprietate, drepturi reale de garanţie şi sarcini	Referinţe
NU SUNT	

Neutilizabil în circuitul civil

Anexa Nr. 1 La Partea I

Teren

Nr cadastral	Suprafaţa (mp)*	Observaţii / Referinţe
	6.200	

* Suprafaţa este determinată in planul de proiecţie Stereo 70.

DETALII LINIARE IMOBIL

Date referitoare la teren

Crt	Categorie folosinţă	Intra vilan	Suprafaţa (mp)	Tarla	Parcelă	Nr. topo	Observaţii / Referinţe
1	arabil	NU	6.200	66	1429/1/5	-	

Lungime Segmente
1) Valorile lungimilor segmentelor sunt obţinute din proiecţie în plan.

Punct început	X / Y	Punct sfârşit	X / Y	Lungime segment (** (m)
1	468.167,954 521.448,022	2	468.165,3 521.429,865	18.35
2	468.165,3 521.429,865	3	468.214,053 521.430,859	48.763
3	468.214,053 521.430,859	4	468.217,075 521.468,411	37.673
4	468.217,075 521.468,411	5	468.229,466 521.536,386	69.095
5	468.229,466 521.536,386	6	468.232,403 521.557,516	21.333

Document care conţine date cu caracter personal, protejat de prevederile Regulamentului (UE) nr. 679/2016 şi Legii 190/2018

Punct început	X / Y	Punct sfârşit	X / Y	Lungime segment (** (m)
6	468.232,403 521.557,516	7	468.188,752 521.562,82	43.972
7	468.188,752 521.562,82	8	468.187,414 521.558,157	4.851
8	468.187,414 521.558,157	9	468.181,749 521.538,172	20.772
9	468.181,749 521.538,172	10	468.178,443 521.527,316	11.348
10	468.178,443 521.527,316	11	468.174,734 521.502,397	25.194
11	468.174,734 521.502,397	12	468.172,064 521.483,143	19.438
12	468.172,064 521.483,143	1	468.167,954 521.448,022	35.361

**** Lungimile segmentelor sunt determinate în planul de proiecţie Stereo 70 şi sunt rotunjite la 1 milimetru.**
***** Distanţa dintre puncte este formată din segmente cumulate ce sunt mai mici decât valoarea 1 milimetru.**

Neutilizabil in circuitul civil

DATE DESPRE IMOBILUL NR. 4479

Oficiul de Cadastru şi Publicitate Imobiliară SIBIU
Biroul de Cadastru şi Publicitate Imobiliară Medias

A. Partea I. Descrierea imobilului

TEREN Extravilan

Adresa: Jud. Sibiu

Nr. Crt	Nr cadastral Nr. topografic	Suprafaţa* (mp)	Observaţii / Referinţe
A1		3.000	Sector cadastral:75 Teren neimprejmuit;

B. Partea II. Proprietari şi acte

Inscrieri privitoare la dreptul de proprietate şi alte drepturi reale		Referinţe
/		
Act Administrativ nr. 250/31, din 29/12/1992 emis de CJSDPAT SIBIU;		
B1	Intabulare, drept de PROPRIETATELegea 18/1991, dobandit prin Reconstituire, cota actuala 1/1, cota initiala 1/1	A1
	1) **MORAR VASILE**	

C. Partea III. SARCINI .

Inscrieri privind dezmembramintele dreptului de proprietate, drepturi reale de garanţie şi sarcini	Referinţe
NU SUNT	

Neutilizabil în circuitul civil

Anexa Nr. 1 La Partea I

Teren

Nr cadastral	Suprafaţa (mp)*	Observaţii / Referinţe
	3.000	

* Suprafaţa este determinată in planul de proiecţie Stereo 70.

DETALII LINIARE IMOBIL

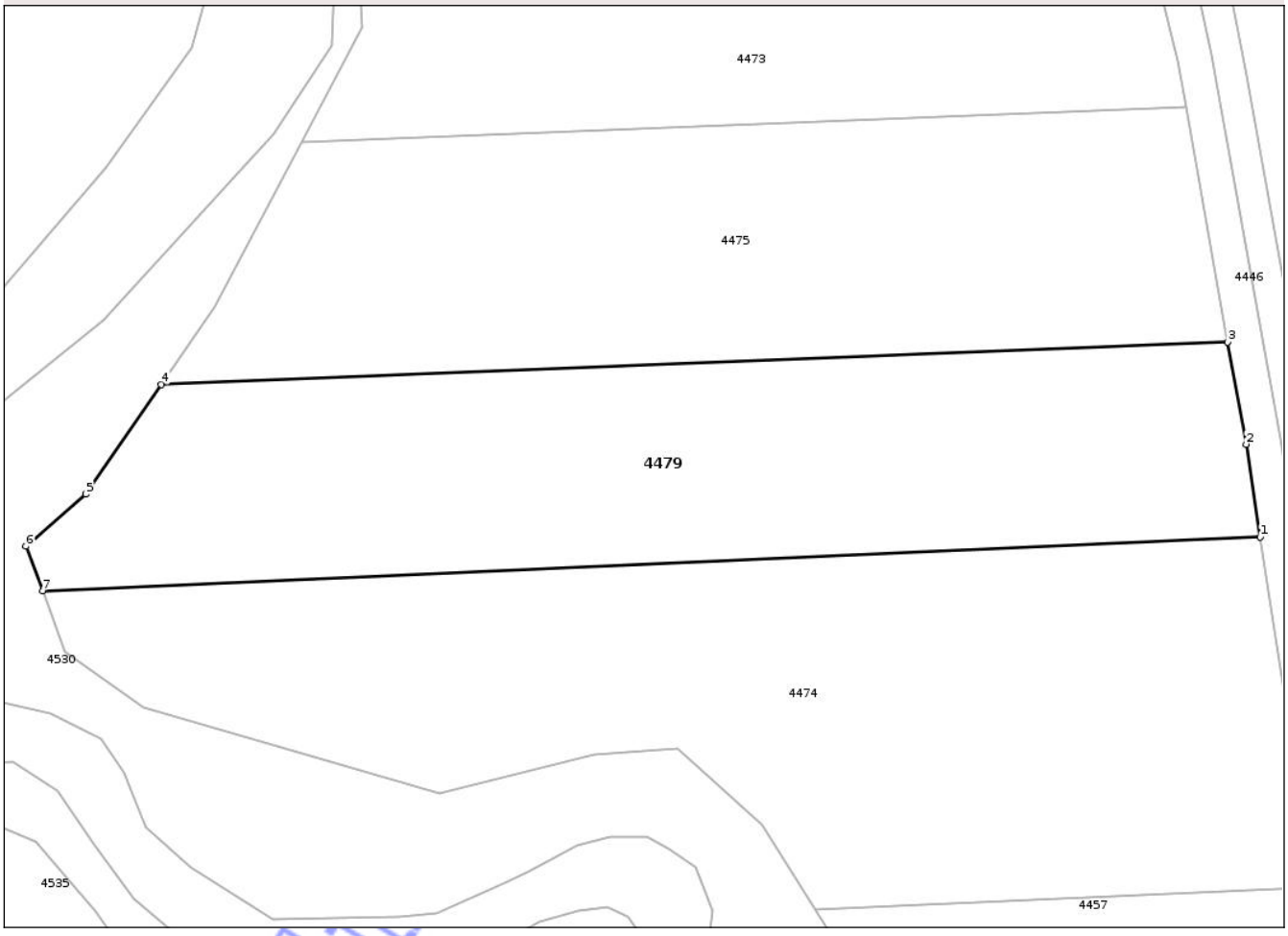

Date referitoare la teren

Crt	Categorie folosinţă	Intra vilan	Suprafaţa (mp)	Tarla	Parcelă	Nr. topo	Observaţii / Referinţe
1	arabil	NU	3.000	75	1803/24	-	

Lungime Segmente
1) Valorile lungimilor segmentelor sunt obţinute din proiecţie în plan.

Punct început	X / Y	Punct sfârşit	X / Y	Lungime segment (** (m)
1	468.277,454 520.339,929	2	468.275,838 520.350,487	10.681
2	468.275,838 520.350,487	3	468.273,755 520.362,149	11.847
3	468.273,755 520.362,149	4	468.151,942 520.357,321	121.909
4	468.151,942 520.357,321	5	468.143,285 520.344,809	15.215
5	468.143,285 520.344,809	6	468.136,475 520.338,847	9.051

Document care conţine date cu caracter personal, protejat de prevederile Regulamentului (UE) nr. 679/2016 şi Legii 190/2018

Punct început	X / Y	Punct sfârşit	X / Y	Lungime segment (** (m)
6	468.136,475 520.338,847	7	468.138,377 520.333,767	5.424
7	468.138,377 520.333,767	1	468.277,454 520.339,929	139.213

** Lungimile segmentelor sunt determinate în planul de proiecţie Stereo 70 şi sunt rotunjite la 1 milimetru.
*** Distanţa dintre puncte este formată din segmente cumulate ce sunt mai mici decât valoarea 1 milimetru.

Neutilizabil in circuitul civil

DATE DESPRE IMOBILUL NR. 4480

Oficiul de Cadastru şi Publicitate Imobiliară SIBIU
Biroul de Cadastru şi Publicitate Imobiliară Medias

A. Partea I. Descrierea imobilului

TEREN Necunoscut

Adresa: Loc. Valchid, Jud. Sibiu

Nr. Crt	Nr cadastral Nr. topografic	Suprafaţa* (mp)	Observaţii / Referinţe
A1		483	Sector cadastral:75 Teren neimprejmuit;

B. Partea II. Proprietari şi acte

Inscrieri privitoare la dreptul de proprietate şi alte drepturi reale		Referinţe
/		
Act Normativ nr. 978, din 05/09/2002 emis de GUVERNUL ROMÂNIEI (ADEVERINȚĂ NR.5467/15.12.2025 EMISĂ DE PRIMĂRIA COMUNEI HOGHILAG);		
B1	Intabulare, drept de PROPRIETATE, dobandit prin Lege, cota actuala 1/1, cota initiala 1/1	A1
	1) **COMUNA HOGHILAG**, CIF:9999999999999, DOMENIUL PUBLIC	

C. Partea III. SARCINI .

Inscrieri privind dezmembramintele dreptului de proprietate, drepturi reale de garanţie şi sarcini	Referinţe
NU SUNT	

Neutilizabil în circuitul civil

Anexa Nr. 1 La Partea I

Teren

Nr cadastral	Suprafaţa (mp)*	Observaţii / Referinţe
	483	

* Suprafaţa este determinată in planul de proiecţie Stereo 70.

DETALII LINIARE IMOBIL

Date referitoare la teren

Crt	Categorie folosinţă	Intra vilan	Suprafaţa (mp)	Tarla	Parcelă	Nr. topo	Observaţii / Referinţe
1	drum	NU	4	75	1802/2	-	
2	drum	DA	479	75	1802/2	-	

Lungime Segmente
1) Valorile lungimilor segmentelor sunt obţinute din proiecţie în plan.

Punct început	X / Y	Punct sfârşit	X / Y	Lungime segment (** (m)
1	468.230,793 520.061,982	2	468.215,574 520.057,339	15.911
2	468.215,574 520.057,339	3	468.206,719 520.047,165	13.488
3	468.206,719 520.047,165	4	468.191,707 520.022,732	28.676
4	468.191,707 520.022,732	5	468.192,255 520.022,181	0.777

Document care conţine date cu caracter personal, protejat de prevederile Regulamentului (UE) nr. 679/2016 şi Legii 190/2018

Punct început	X / Y	Punct sfârşit	X / Y	Lungime segment (** (m)
5	468.192,255 520.022,181	6	468.194,987 520.018,916	4.257
6	468.194,987 520.018,916	7	468.209,989 520.044,828	29.941
7	468.209,989 520.044,828	8	468.217,838 520.053,848	11.957
8	468.217,838 520.053,848	9	468.239,769 520.060,538	22.929
9	468.239,769 520.060,538	10	468.261,496 520.066,452	22.518
10	468.261,496 520.066,452	11	468.277,828 520.068,681	16.483
11	468.277,828 520.068,681	12	468.290,789 520.069,412	12.982
12	468.290,789 520.069,412	13	468.290,699 520.073,413	4.002
13	468.290,699 520.073,413	14	468.277,444 520.072,666	13.276
14	468.277,444 520.072,666	15	468.260,697 520.070,38	16.902
15	468.260,697 520.070,38	16	468.238,66 520.064,382	22.839
16	468.238,66 520.064,382	17	468.235,746 520.063,493	3.047
17	468.235,746 520.063,493	1	468.230,793 520.061,982	5.178

**** Lungimile segmentelor sunt determinate în planul de proiecţie Stereo 70 şi sunt rotunjite la 1 milimetru.**
***** Distanţa dintre puncte este formată din segmente cumulate ce sunt mai mici decât valoarea 1 milimetru.**

Neutilizabil în circuitul civil

DATE DESPRE IMOBILUL NR. 4482

Oficiul de Cadastru şi Publicitate Imobiliară SIBIU
Biroul de Cadastru şi Publicitate Imobiliară Medias

A. Partea I. Descrierea imobilului

TEREN Extravilan

Adresa: Jud. Sibiu

Nr. Crt	Nr cadastral Nr. topografic	Suprafaţa* (mp)	Observaţii / Referinţe
A1		1.900	Sector cadastral:75 Teren neimprejmuit;

B. Partea II. Proprietari şi acte

Inscrieri privitoare la dreptul de proprietate şi alte drepturi reale		Referinţe
/		
Act Administrativ nr. 229/31, din 21/12/1992 emis de CJSDPAT SIBIU;		
B1	Intabulare, drept de PROPRIETATELegea 18/1991, dobandit prin Reconstituire, cota actuala 1/1, cota initiala 1/1	A1
	1) **MARCU A. VASILE**	

C. Partea III. SARCINI .

Inscrieri privind dezmembramintele dreptului de proprietate, drepturi reale de garanţie şi sarcini	Referinţe
NU SUNT	

Neutilizabil în circuitul civil

Anexa Nr. 1 La Partea I

Teren

Nr cadastral	Suprafaţa (mp)*	Observaţii / Referinţe
	1.900	

* Suprafaţa este determinată in planul de proiecţie Stereo 70.

DETALII LINIARE IMOBIL

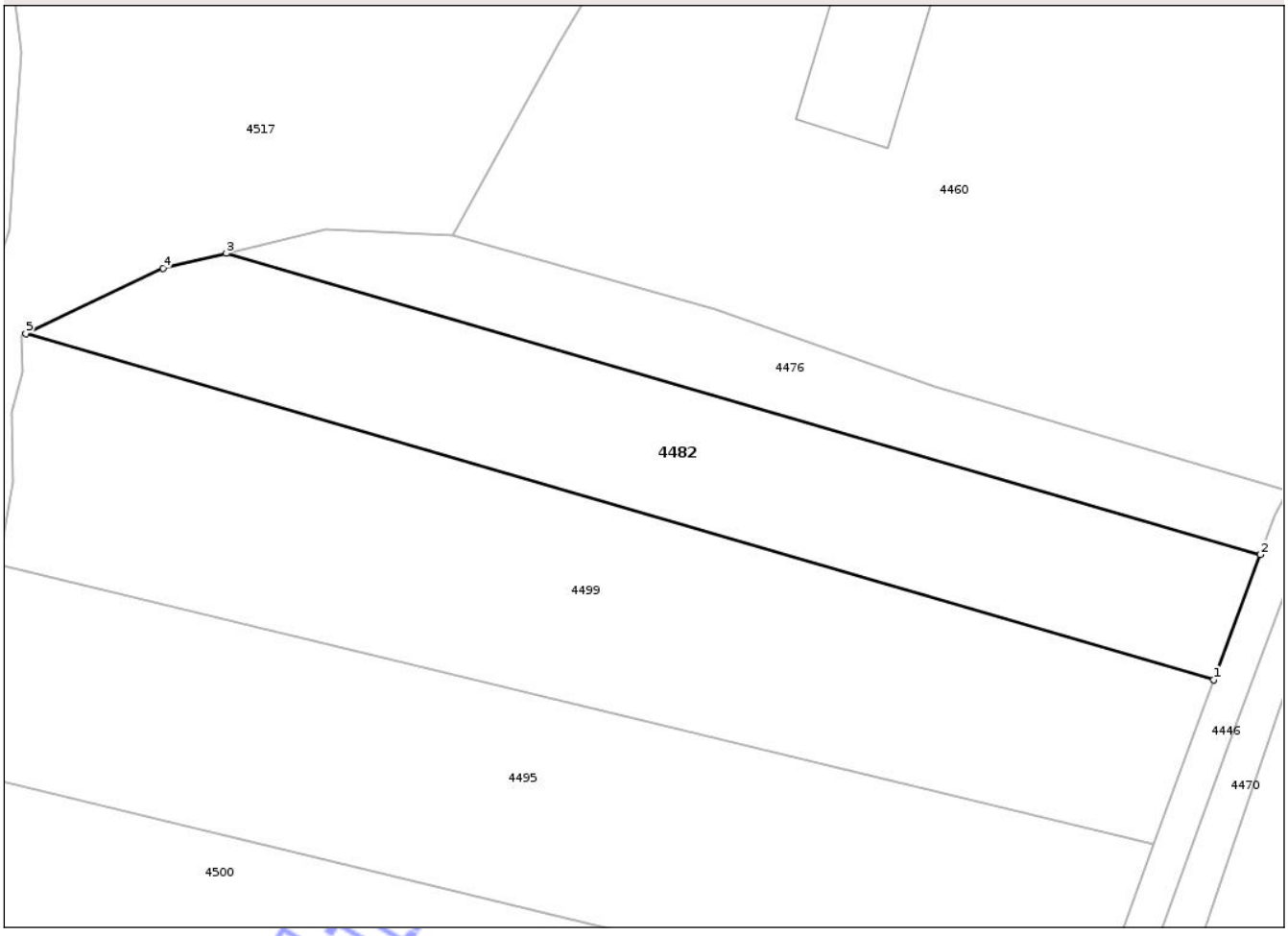

Date referitoare la teren

Crt	Categorie folosinţă	Intra vilan	Suprafaţa (mp)	Tarla	Parcelă	Nr. topo	Observaţii / Referinţe
1	arabil	NU	1.900	75	1796/19	-	nr. tarla 76 greșit în TP

Lungime Segmente
1) Valorile lungimilor segmentelor sunt obţinute din proiecţie în plan.

Punct început	X / Y	Punct sfârşit	X / Y	Lungime segment (** (m)
1	468.257,859 519.878,544	2	468.263,015 519.892,39	14.775
2	468.263,015 519.892,39	3	468.148,559 519.925,691	119.202
3	468.148,559 519.925,691	4	468.141,558 519.924,042	7.193
4	468.141,558 519.924,042	5	468.126,383 519.916,797	16.816
5	468.126,383 519.916,797	1	468.257,859 519.878,544	136.928

Document care conține date cu caracter personal, protejat de prevederile Regulamentului (UE) nr. 679/2016 și Legii 190/2018

**** Lungimile segmentelor sunt determinate în planul de proiecţie Stereo 70 şi sunt rotunjite la 1 milimetru.**
***** Distanţa dintre puncte este formată din segmente cumulate ce sunt mai mici decât valoarea 1 milimetru.**

Neutilizabil în circuitul civil

DATE DESPRE IMOBILUL NR. 4481

Oficiul de Cadastru şi Publicitate Imobiliară SIBIU
Biroul de Cadastru şi Publicitate Imobiliară Medias

A. Partea I. Descrierea imobilului

TEREN Extravilan

Adresa: Jud. Sibiu

Nr. Crt	Nr cadastral Nr. topografic	Suprafaţa* (mp)	Observaţii / Referinţe
A1		2.678	Sector cadastral:70 Teren neimprejmuit;

B. Partea II. Proprietari şi acte

Inscrieri privitoare la dreptul de proprietate şi alte drepturi reale		Referinţe
/		
Act Administrativ nr. 5466, din 15/12/2025 emis de PRIMĂRIA COMUNIE HOGHILAG;		
B1	Inscrierea posesiei, drept de PROPRIETATE, dobandit prin Lege, cota actuala 1/1, cota initiala 1/1	A1
	1) **NEIDENTIFICAT NEIDENTIFICAT**	
Act Normativ nr. 7, din 13/03/1996 emis de PARLAMENTUL ROMÂNIEI;		
B2	se notează menţiunea de proprietar neidentificat, rezerva comisiei locale de fond funciar	A1

C. Partea III. SARCINI .

Inscrieri privind dezmembramintele dreptului de proprietate, drepturi reale de garanţie şi sarcini	Referinţe
NU SUNT	

Neutilizabil în circuitul civil

Anexa Nr. 1 La Partea I

Teren

Nr cadastral	Suprafaţa (mp)*	Observaţii / Referinţe
	2.678	

* Suprafaţa este determinată in planul de proiecţie Stereo 70.

DETALII LINIARE IMOBIL

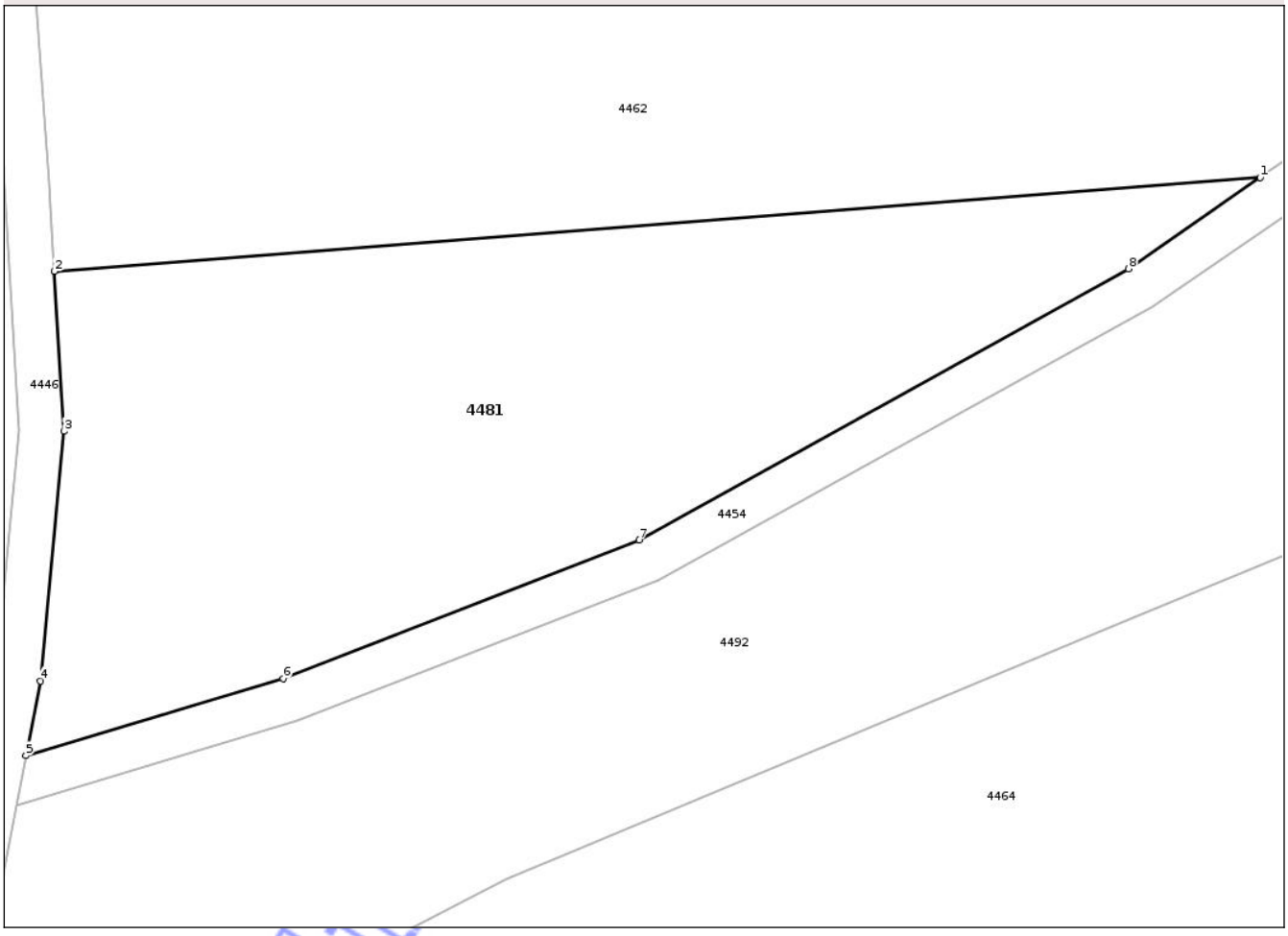

Date referitoare la teren

Crt	Categorie folosinţă	Intra vilan	Suprafaţa (mp)	Tarla	Parcelă	Nr. topo	Observaţii / Referinţe
1	arabil	NU	2.678	66	1395/24	-	

Lungime Segmente
1) Valorile lungimilor segmentelor sunt obţinute din proiecţie în plan.

Punct început	X / Y	Punct sfârşit	X / Y	Lungime segment (** (m)
1	468.280,737 520.548,127	2	468.173,301 520.539,786	107.759
2	468.173,301 520.539,786	3	468.174,158 520.525,57	14.242
3	468.174,158 520.525,57	4	468.172,067 520.503,341	22.327
4	468.172,067 520.503,341	5	468.170,775 520.496,708	6.758
5	468.170,775 520.496,708	6	468.193,682 520.503,556	23.909

Document care conţine date cu caracter personal, protejat de prevederile Regulamentului (UE) nr. 679/2016 şi Legii 190/2018

Punct început	X / Y	Punct sfârşit	X / Y	Lungime segment (** (m)
6	468.193,682 520.503,556	7	468.225,393 520.515,889	34.025
7	468.225,393 520.515,889	8	468.269,0 520.540,001	49.829
8	468.269,0 520.540,001	1	468.280,737 520.548,127	14.275

**** Lungimile segmentelor sunt determinate în planul de proiecţie Stereo 70 şi sunt rotunjite la 1 milimetru.**
***** Distanţa dintre puncte este formată din segmente cumulate ce sunt mai mici decât valoarea 1 milimetru.**

Neutilizabil in circuitul civil

DATE DESPRE IMOBILUL NR. 4483

Oficiul de Cadastru şi Publicitate Imobiliară SIBIU
Biroul de Cadastru şi Publicitate Imobiliară Medias

A. Partea I. Descrierea imobilului

TEREN Extravilan

Adresa: Jud. Sibiu

Nr. Crt	Nr cadastral Nr. topografic	Suprafaţa* (mp)	Observaţii / Referinţe
A1		2.100	Sector cadastral:75 Teren neimprejmuit;

B. Partea II. Proprietari şi acte

Inscrieri privitoare la dreptul de proprietate şi alte drepturi reale		Referinţe
/		
Act Administrativ nr. 237/31, din 23/12/1992 emis de CJSDPAT SIBIU;		
B1	Intabulare, drept de PROPRIETATELegea 18/1991, dobandit prin Reconstituire, cota actuala 1/1, cota initiala 1/1	A1
	1) **GRANCEA N. ARGENTINA**	

C. Partea III. SARCINI .

Inscrieri privind dezmembramintele dreptului de proprietate, drepturi reale de garanţie şi sarcini	Referinţe
NU SUNT	

Neutilizabil în circuitul civil

Anexa Nr. 1 La Partea I

Teren

Nr cadastral	Suprafaţa (mp)*	Observaţii / Referinţe
	2.100	

* Suprafaţa este determinată in planul de proiecţie Stereo 70.

DETALII LINIARE IMOBIL

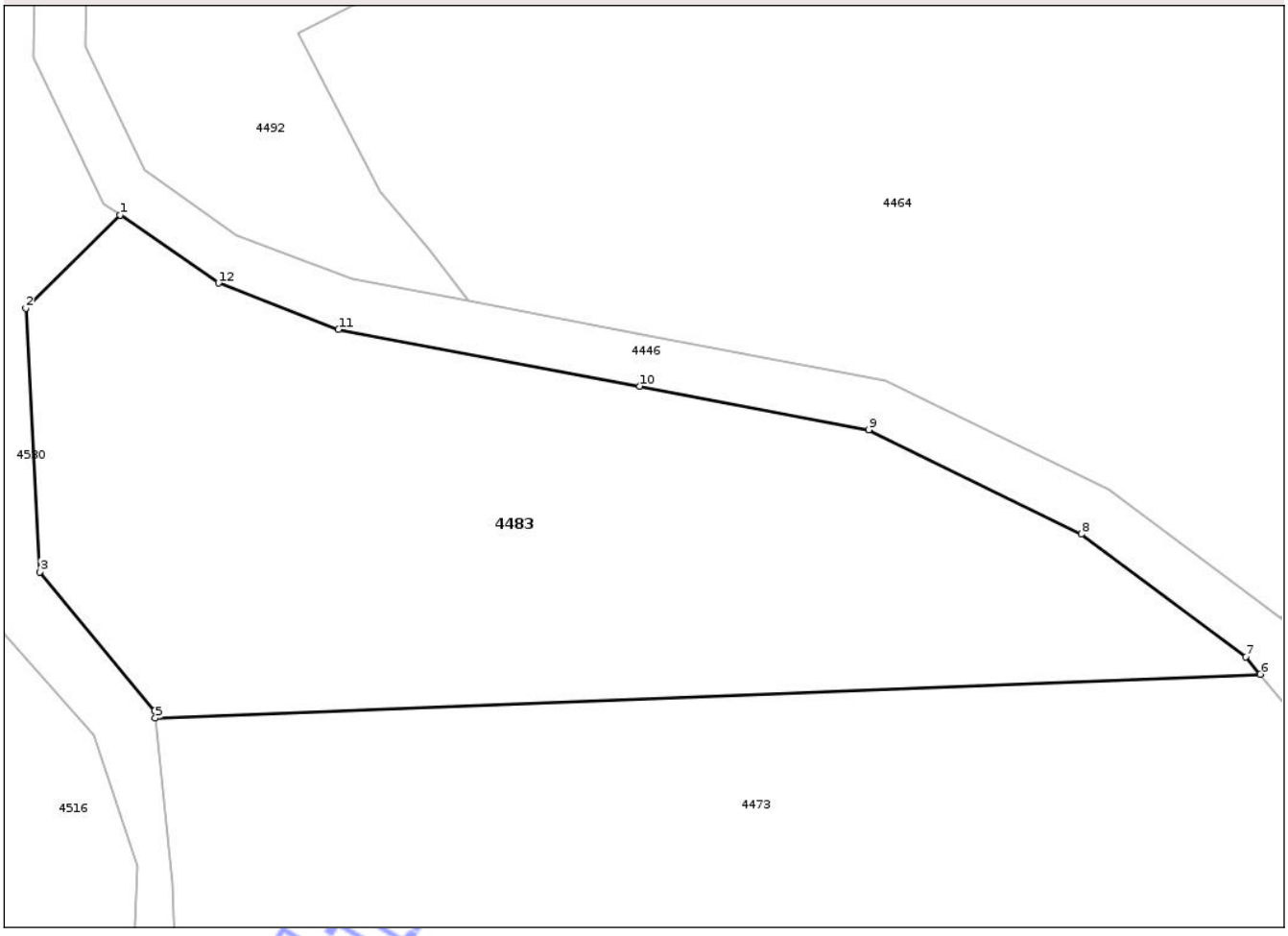

Date referitoare la teren

Crt	Categorie folosinţă	Intra vilan	Suprafaţa (mp)	Tarla	Parcelă	Nr. topo	Observaţii / Referinţe
1	arabil	NU	2.100	75	1803/27	-	

Lungime Segmente
1) Valorile lungimilor segmentelor sunt obţinute din proiecţie în plan.

Punct început	X / Y	Punct sfârşit	X / Y	Lungime segment (** (m)
1	468.170,526 520.456,638	2	468.163,265 520.449,45	10.217
2	468.163,265 520.449,45	3	468.164,329 520.429,107	20.371
3	468.164,329 520.429,107	4	468.173,215 520.418,388	13.923
4	468.173,215 520.418,388	5	468.173,272 520.417,836	0.555
5	468.173,272 520.417,836	6	468.258,64 520.421,219	85.435

Document care conţine date cu caracter personal, protejat de prevederile Regulamentului (UE) nr. 679/2016 şi Legii 190/2018

Punct început	X / Y	Punct sfârşit	X / Y	Lungime segment (** (m)
6	468.258,64 520.421,219	7	468.257,531 520.422,564	1.743
7	468.257,531 520.422,564	8	468.244,815 520.432,033	15.854
8	468.244,815 520.432,033	9	468.228,393 520.440,078	18.287
9	468.228,393 520.440,078	10	468.210,673 520.443,439	18.036
10	468.210,673 520.443,439	11	468.187,416 520.447,812	23.665
11	468.187,416 520.447,812	12	468.178,14 520.451,39	9.942
12	468.178,14 520.451,39	1	468.170,526 520.456,638	9.247

**** Lungimile segmentelor sunt determinate în planul de proiecţie Stereo 70 şi sunt rotunjite la 1 milimetru.**
***** Distanţa dintre puncte este formată din segmente cumulate ce sunt mai mici decât valoarea 1 milimetru.**

Neutilizabil in circuitul civil

DATE DESPRE IMOBILUL NR. 4485

Oficiul de Cadastru şi Publicitate Imobiliară SIBIU
Biroul de Cadastru şi Publicitate Imobiliară Medias

A. Partea I. Descrierea imobilului

TEREN Extravilan

Adresa: Jud. Sibiu

Nr. Crt	Nr cadastral Nr. topografic	Suprafaţa* (mp)	Observaţii / Referinţe
A1		2.500	Sector cadastral:75 Teren neimprejmuit;

B. Partea II. Proprietari şi acte

Inscrieri privitoare la dreptul de proprietate şi alte drepturi reale		Referinţe
/		
Act Administrativ nr. 292/31, din 06/01/1993 emis de CJSDPAT SIBIU;		
B1	Intabulare, drept de PROPRIETATE, Legea 18/1991, dobandit prin Reconstituire, cota actuala 1/1, cota initiala 1/1	A1
	1) **FODOR CORNEL** 2) **MAIA PAULINA** 3) **FODOR ION**	

C. Partea III. SARCINI .

Inscrieri privind dezmembramintele dreptului de proprietate, drepturi reale de garanţie şi sarcini	Referinţe
NU SUNT	

Neutilizabil în circuitul civil

Anexa Nr. 1 La Partea I

Teren

Nr cadastral	Suprafaţa (mp)*	Observaţii / Referinţe
	2.500	

* Suprafaţa este determinată in planul de proiecţie Stereo 70.

DETALII LINIARE IMOBIL

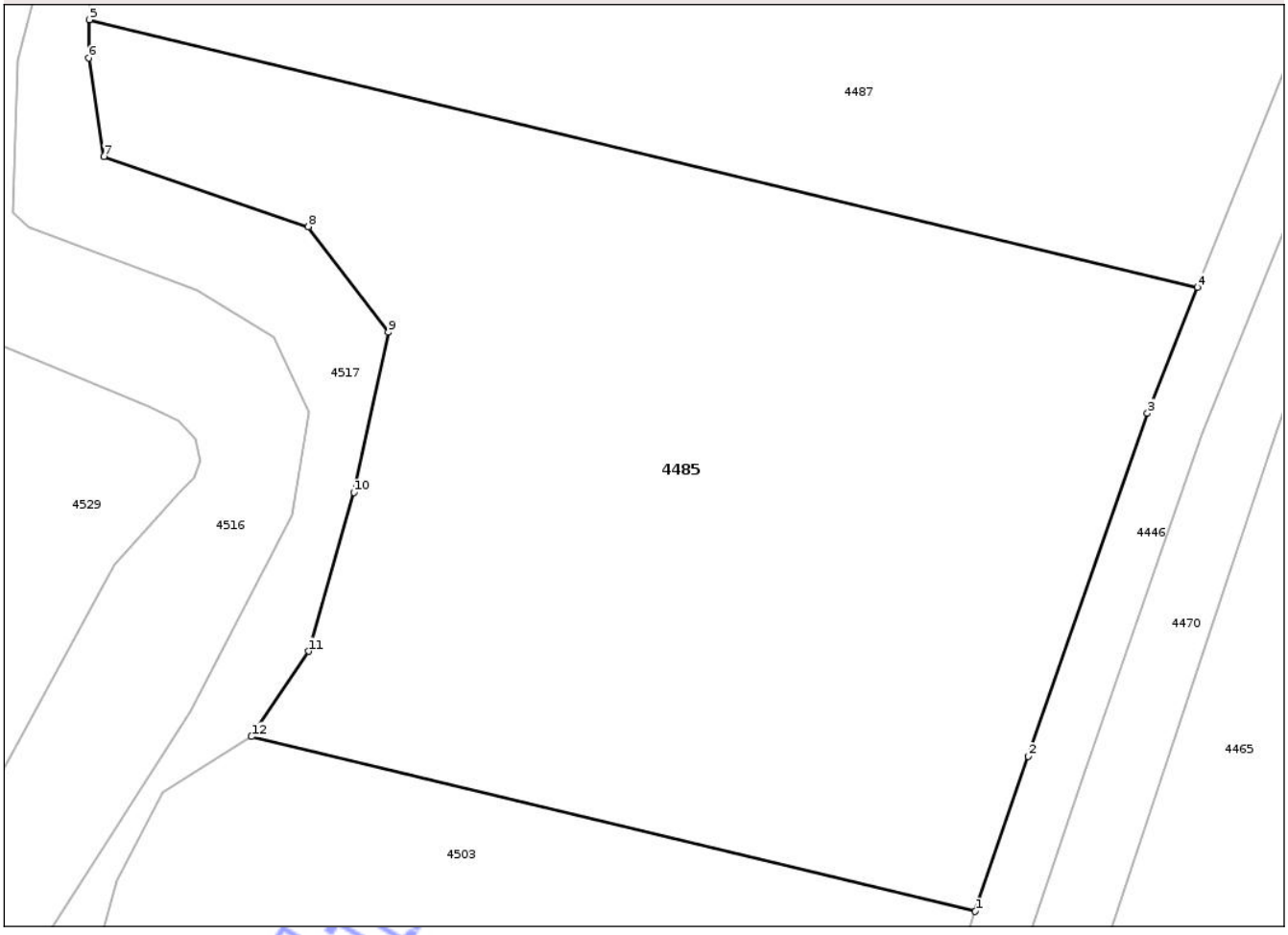

Date referitoare la teren

Crt	Categorie folosinţă	Intra vilan	Suprafaţa (mp)	Tarla	Parcelă	Nr. topo	Observaţii / Referinţe
1	arabil	NU	2.500	75	1796/14	-	

Lungime Segmente
1) Valorile lungimilor segmentelor sunt obţinute din proiecţie în plan.

Punct început	X / Y	Punct sfârşit	X / Y	Lungime segment (** (m)
1	468.209,736 519.740,12	2	468.213,331 519.750,645	11.122
2	468.213,331 519.750,645	3	468.221,434 519.773,955	24.678
3	468.221,434 519.773,955	4	468.224,85 519.782,513	9.215
4	468.224,85 519.782,513	5	468.149,495 519.800,678	77.514
5	468.149,495 519.800,678	6	468.149,428 519.798,076	2.603

Document care conţine date cu caracter personal, protejat de prevederile Regulamentului (UE) nr. 679/2016 şi Legii 190/2018

Punct început	X / Y	Punct sfârşit	X / Y	Lungime segment (** (m)
6	468.149,428 519.798,076	7	468.150,457 519.791,383	6.772
7	468.150,457 519.791,383	8	468.164,374 519.786,625	14.708
8	468.164,374 519.786,625	9	468.169,801 519.779,456	8.991
9	468.169,801 519.779,456	10	468.167,466 519.768,567	11.137
10	468.167,466 519.768,567	11	468.164,382 519.757,783	11.216
11	468.164,382 519.757,783	12	468.160,503 519.751,988	6.973
12	468.160,503 519.751,988	1	468.209,736 519.740,12	50.643

**** Lungimile segmentelor sunt determinate în planul de proiecţie Stereo 70 şi sunt rotunjite la 1 milimetru.**
***** Distanţa dintre puncte este formată din segmente cumulate ce sunt mai mici decât valoarea 1 milimetru.**

Neutilizabil in circuitul civil

DATE DESPRE IMOBILUL NR. 4486

Oficiul de Cadastru şi Publicitate Imobiliară SIBIU
Biroul de Cadastru şi Publicitate Imobiliară Medias

A. Partea I. Descrierea imobilului

TEREN Extravilan

Adresa: Jud. Sibiu

Nr. Crt	Nr cadastral Nr. topografic	Suprafaţa* (mp)	Observaţii / Referinţe
A1		10.000	Sector cadastral:70 Teren neimprejmuit;

B. Partea II. Proprietari şi acte

Inscrieri privitoare la dreptul de proprietate şi alte drepturi reale		Referinţe
/		
Act Notarial nr. 211, din 30/01/2001 emis de NP FLORENTINA LOHAN;		
B1	Intabulare, drept de PROPRIETATE, cu titlu de partaj voluntar, dobandit prin Conventie, cota actuala 1/1, cota initiala 1/1	A1
	1) **ROTARU SABINA**	

C. Partea III. SARCINI .

Inscrieri privind dezmembramintele dreptului de proprietate, drepturi reale de garanţie şi sarcini	Referinţe
NU SUNT	

Neutilizabil în circuitul civil

Anexa Nr. 1 La Partea I

Teren

Nr cadastral	Suprafaţa (mp)*	Observaţii / Referinţe
	10.000	

* Suprafaţa este determinată in planul de proiecţie Stereo 70.

DETALII LINIARE IMOBIL

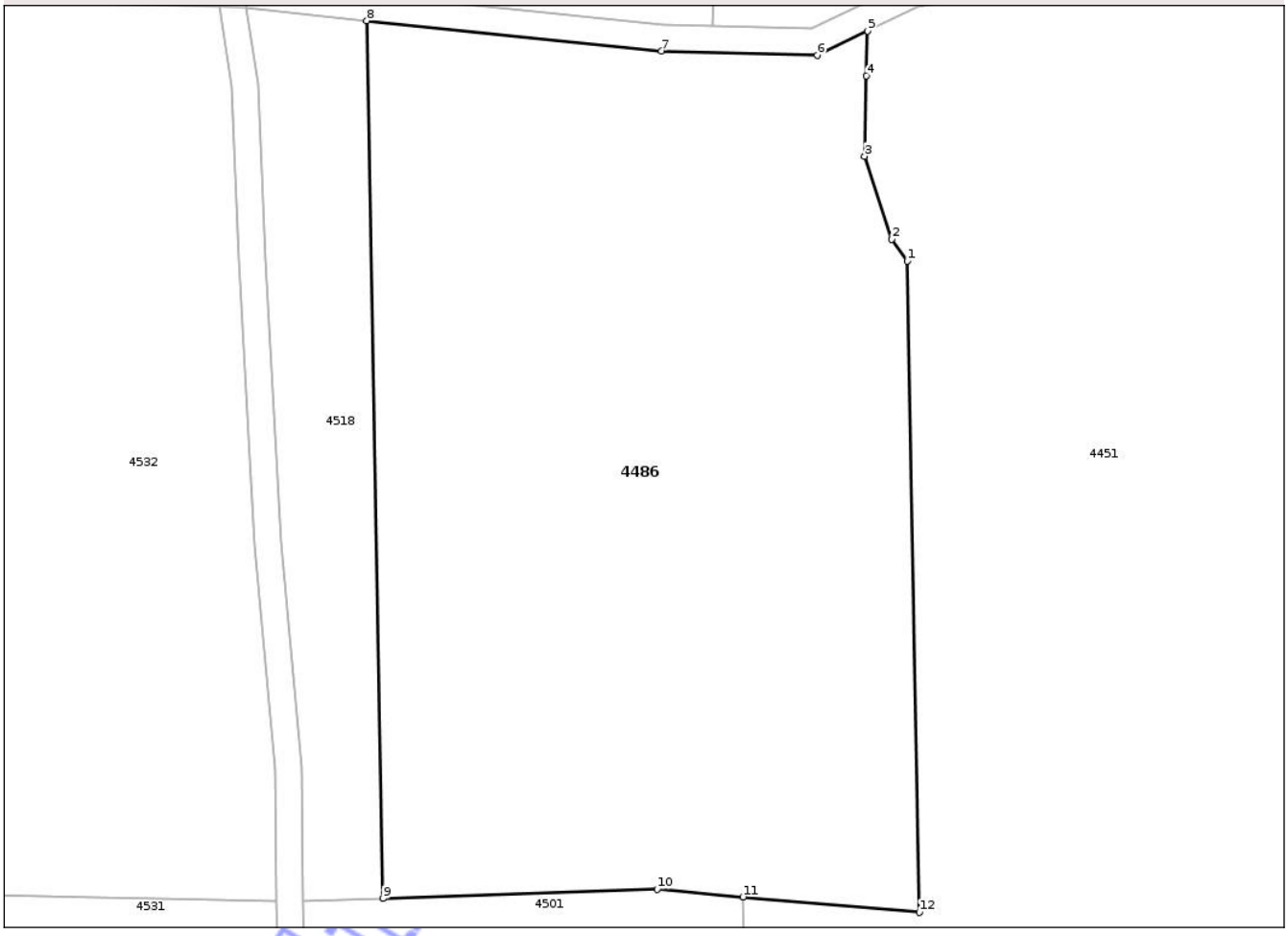

Date referitoare la teren

Crt	Categorie folosinţă	Intra vilan	Suprafaţa (mp)	Tarla	Parcelă	Nr. topo	Observaţii / Referinţe
1	arabil	NU	10.000	66	1807/35	-	nr. parcela 1395,1735/15 gresit in act

Lungime Segmente
1) Valorile lungimilor segmentelor sunt obţinute din proiecţie în plan.

Punct început	X / Y	Punct sfârşit	X / Y	Lungime segment (** (m)
1	468.232,935 521.026,871	2	468.230,665 521.030,095	3.943
2	468.230,665 521.030,095	3	468.226,571 521.042,483	13.047
3	468.226,571 521.042,483	4	468.226,884 521.054,423	11.944
4	468.226,884 521.054,423	5	468.227,059 521.061,091	6.67
5	468.227,059 521.061,091	6	468.219,55 521.057,471	8.336

Document care conţine date cu caracter personal, protejat de prevederile Regulamentului (UE) nr. 679/2016 şi Legii 190/2018

Punct început	X / Y	Punct sfârşit	X / Y	Lungime segment (** (m)
6	468.219,55 521.057,471	7	468.196,34 521.058,098	23.218
7	468.196,34 521.058,098	8	468.152,461 521.062,619	44.111
8	468.152,461 521.062,619	9	468.154,887 520.932,06	130.582
9	468.154,887 520.932,06	10	468.195,706 520.933,443	40.842
10	468.195,706 520.933,443	11	468.208,459 520.932,322	12.802
11	468.208,459 520.932,322	12	468.234,735 520.930,014	26.377
12	468.234,735 520.930,014	1	468.232,935 521.026,871	96.874

**** Lungimile segmentelor sunt determinate în planul de proiecţie Stereo 70 şi sunt rotunjite la 1 milimetru.**
***** Distanţa dintre puncte este formată din segmente cumulate ce sunt mai mici decât valoarea 1 milimetru.**

Neutilizabil in circuitul civil

DATE DESPRE IMOBILUL NR. 4487

Oficiul de Cadastru şi Publicitate Imobiliară SIBIU
Biroul de Cadastru şi Publicitate Imobiliară Medias

A. Partea I. Descrierea imobilului

TEREN Extravilan

Adresa: Jud. Sibiu

Nr. Crt	Nr cadastral Nr. topografic	Suprafaţa* (mp)	Observaţii / Referinţe
A1		3.100	Sector cadastral:75 Teren neimprejmuit;

B. Partea II. Proprietari şi acte

Inscrieri privitoare la dreptul de proprietate şi alte drepturi reale		Referinţe
/		
Act Administrativ nr. 285/31, din 06/01/1993 emis de CJSDPAT SIBIU;		
B1	Intabulare, drept de PROPRIETATE, Legea 18/1991, dobandit prin Reconstituire, cota actuala 1/1, cota initiala 1/1	A1
	1) **BÎRSAN ANA**	

C. Partea III. SARCINI .

Inscrieri privind dezmembramintele dreptului de proprietate, drepturi reale de garanţie şi sarcini	Referinţe
NU SUNT	

Neutilizabil în circuitul civil

Anexa Nr. 1 La Partea I

Teren

Nr cadastral	Suprafaţa (mp)*	Observaţii / Referinţe
	3.100	

* Suprafaţa este determinată in planul de proiecţie Stereo 70.

DETALII LINIARE IMOBIL

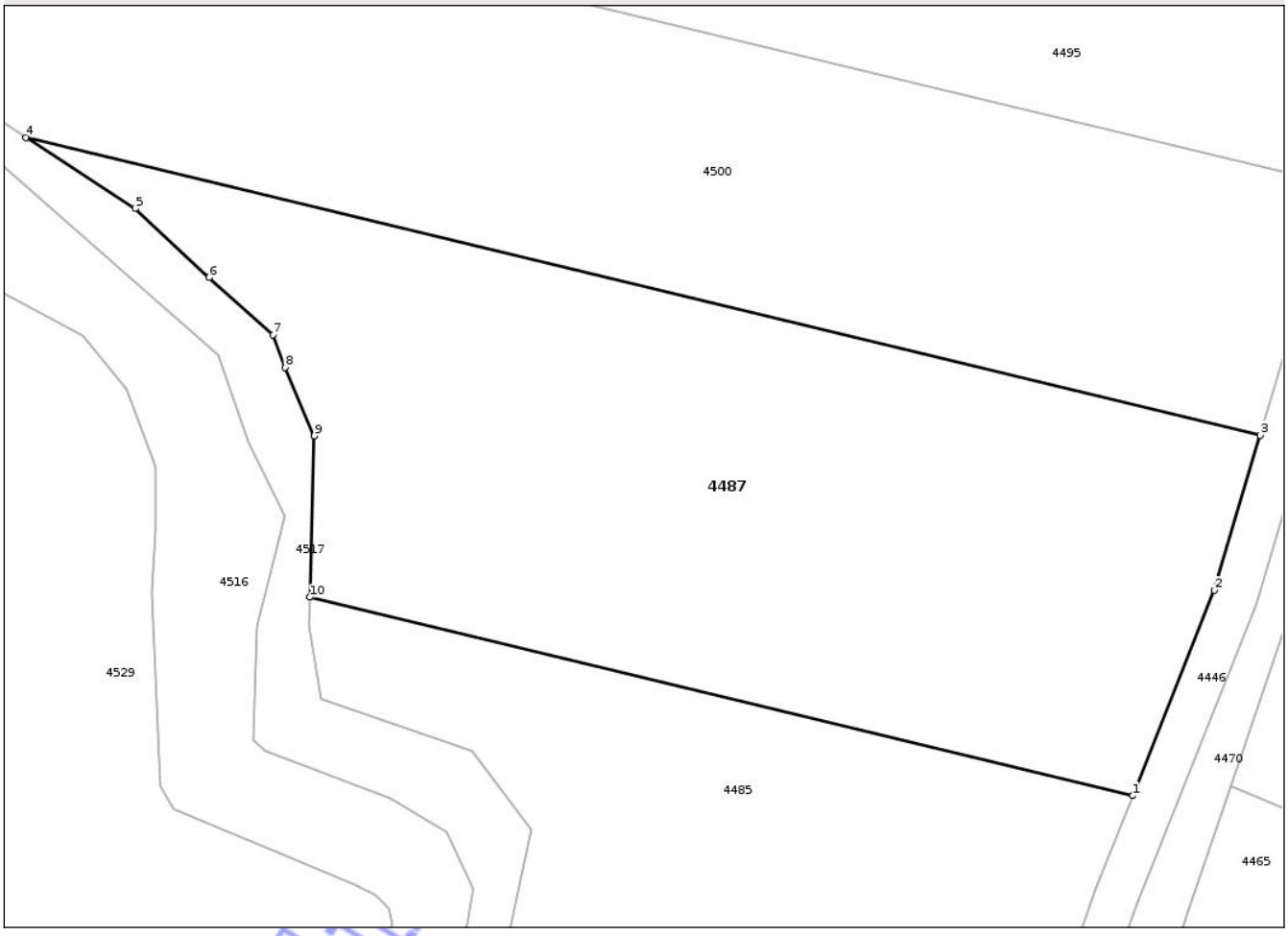

Date referitoare la teren

Crt	Categorie folosinţă	Intra vilan	Suprafaţa (mp)	Tarla	Parcelă	Nr. topo	Observaţii / Referinţe
1	arabil	NU	3.100	75	1796/15	-	

Lungime Segmente
1) Valorile lungimilor segmentelor sunt obţinute din proiecţie în plan.

Punct început	X / Y	Punct sfârşit	X / Y	Lungime segment (** (m)
1	468.224,85 519.782,513	2	468.232,346 519.801,297	20.224
2	468.232,346 519.801,297	3	468.236,544 519.815,485	14.796
3	468.236,544 519.815,485	4	468.123,449 519.842,748	116.335
4	468.123,449 519.842,748	5	468.133,453 519.836,24	11.935
5	468.133,453 519.836,24	6	468.140,229 519.829,933	9.257

Document care conţine date cu caracter personal, protejat de prevederile Regulamentului (UE) nr. 679/2016 şi Legii 190/2018

Punct început	X / Y	Punct sfârşit	X / Y	Lungime segment (** (m)
6	468.140,229 519.829,933	7	468.146,1 519.824,675	7.881
7	468.146,1 519.824,675	8	468.147,192 519.821,697	3.172
8	468.147,192 519.821,697	9	468.149,877 519.815,436	6.812
9	468.149,877 519.815,436	10	468.149,495 519.800,678	14.763
10	468.149,495 519.800,678	1	468.224,85 519.782,513	77.514

**** Lungimile segmentelor sunt determinate în planul de proiecţie Stereo 70 şi sunt rotunjite la 1 milimetru.**
***** Distanţa dintre puncte este formată din segmente cumulate ce sunt mai mici decât valoarea 1 milimetru.**

Neutilizabil in circuitul civil

DATE DESPRE IMOBILUL NR. 4491

Oficiul de Cadastru şi Publicitate Imobiliară SIBIU
Biroul de Cadastru şi Publicitate Imobiliară Medias

A. Partea I. Descrierea imobilului

TEREN Extravilan

Adresa: Jud. Sibiu

Nr. Crt	Nr cadastral Nr. topografic	Suprafaţa* (mp)	Observaţii / Referinţe
A1		4.100	Sector cadastral:75 Teren neimprejmuit;

B. Partea II. Proprietari şi acte

Inscrieri privitoare la dreptul de proprietate şi alte drepturi reale		Referinţe
/		
Act Notarial nr. 84, din 13/01/2005 emis de NP DANIEL CRISTEA;		
B1	Intabulare, drept de PROPRIETATE, cu titlu de partaj succesoral, dobandit prin Conventie, cota actuala 1/1, cota initiala 1/1	A1
	1) **STROILĂ VASILE-MIHAI**	

C. Partea III. SARCINI .

Inscrieri privind dezmembramintele dreptului de proprietate, drepturi reale de garanţie şi sarcini	Referinţe
NU SUNT	

Neutilizabil în circuitul civil

Anexa Nr. 1 La Partea I

Teren

Nr cadastral	Suprafaţa (mp)*	Observaţii / Referinţe
	4.100	

* Suprafaţa este determinată in planul de proiecţie Stereo 70.

DETALII LINIARE IMOBIL

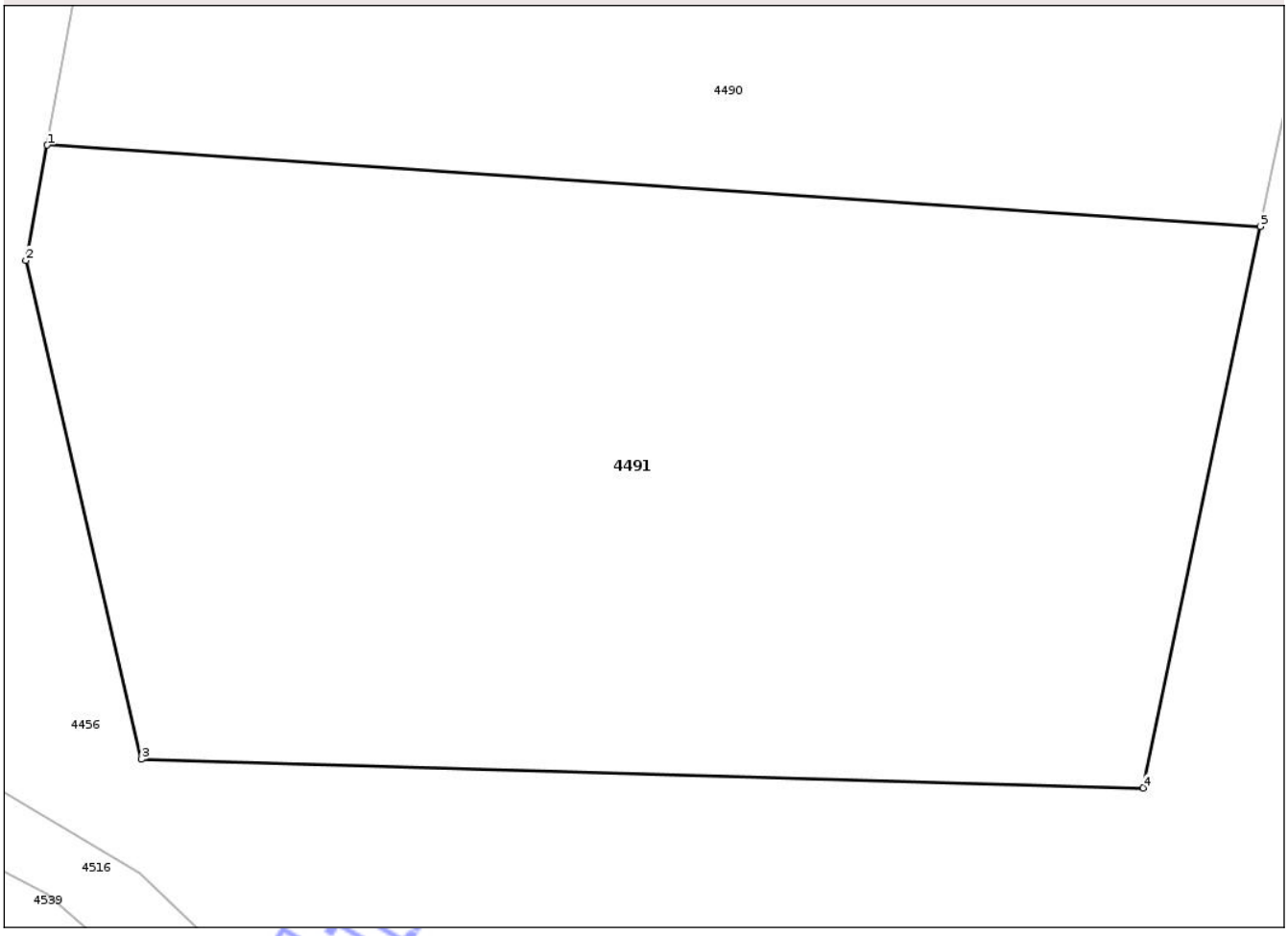

Date referitoare la teren

Crt	Categorie folosinţă	Intra vilan	Suprafaţa (mp)	Tarla	Parcelă	Nr. topo	Observaţii / Referinţe
1	arabil	NU	4.100	75	1803/16	-	

Lungime Segmente
1) Valorile lungimilor segmentelor sunt obţinute din proiecţie în plan.

Punct început	X / Y	Punct sfârşit	X / Y	Lungime segment (** (m)
1	468.138,29 520.125,772	2	468.136,614 520.116,717	9.209
2	468.136,614 520.116,717	3	468.145,706 520.077,53	40.228
3	468.145,706 520.077,53	4	468.224,506 520.075,279	78.832
4	468.224,506 520.075,279	5	468.233,709 520.119,382	45.053
5	468.233,709 520.119,382	1	468.138,29 520.125,772	95.633

Document care conține date cu caracter personal, protejat de prevederile Regulamentului (UE) nr. 679/2016 și Legii 190/2018

**** Lungimile segmentelor sunt determinate în planul de proiecţie Stereo 70 şi sunt rotunjite la 1 milimetru.**
***** Distanţa dintre puncte este formată din segmente cumulate ce sunt mai mici decât valoarea 1 milimetru.**

Neutilizabil in circuitul civil

DATE DESPRE IMOBILUL NR. 4488

Oficiul de Cadastru şi Publicitate Imobiliară SIBIU
Biroul de Cadastru şi Publicitate Imobiliară Medias

A. Partea I. Descrierea imobilului

TEREN Intravilan

Adresa: Loc. Valchid, Jud. Sibiu

Nr. Crt	Nr cadastral Nr. topografic	Suprafaţa* (mp)	Observaţii / Referinţe
A1		178	Sector cadastral:81 Teren neimprejmuit;

B. Partea II. Proprietari şi acte

Inscrieri privitoare la dreptul de proprietate şi alte drepturi reale		Referinţe
/		
Act Normativ nr. 978, din 05/09/2002 emis de GUVERNUL ROMÂNIEI (ADEVERINȚĂ NR.5467/15.12.2025 EMISĂ DE PRIMĂRIA COMUNEI HOGHILAG);		
B1	Intabulare, drept de PROPRIETATE, dobandit prin Lege, cota actuala 1/1, cota initiala 1/1	A1
	1) **COMUNA HOGHILAG**, CIF:9999999999999, DOMENIUL PUBLIC	

C. Partea III. SARCINI .

Inscrieri privind dezmembramintele dreptului de proprietate, drepturi reale de garanţie şi sarcini	Referinţe
NU SUNT	

Neutilizabil în circuitul civil

Anexa Nr. 1 La Partea I

Teren

Nr cadastral	Suprafaţa (mp)*	Observaţii / Referinţe
	178	

* Suprafaţa este determinată in planul de proiecţie Stereo 70.

DETALII LINIARE IMOBIL

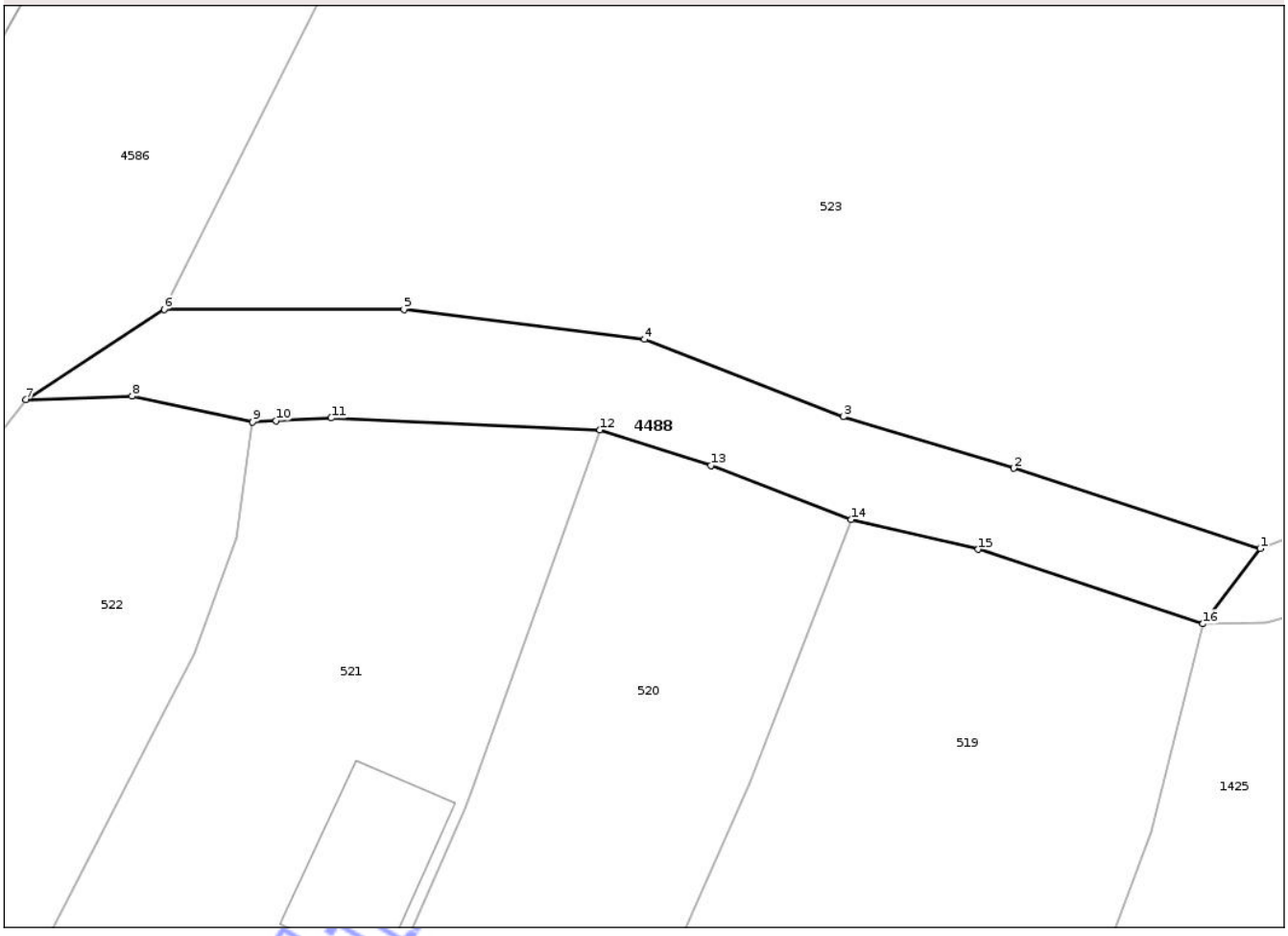

Date referitoare la teren

Crt	Categorie folosinţă	Intra vilan	Suprafaţa (mp)	Tarla	Parcelă	Nr. topo	Observaţii / Referinţe
1	drum	DA	178	-	86	-	

Lungime Segmente
1) Valorile lungimilor segmentelor sunt obţinute din proiecţie în plan.

Punct început	X / Y	Punct sfârşit	X / Y	Lungime segment (** (m)
1	468.208,356 519.352,83	2	468.198,585 519.356,007	10.275
2	468.198,585 519.356,007	3	468.191,824 519.358,045	7.061
3	468.191,824 519.358,045	4	468.183,949 519.361,109	8.45
4	468.183,949 519.361,109	5	468.174,42 519.362,294	9.602
5	468.174,42 519.362,294	6	468.164,911 519.362,302	9.509

Document care conţine date cu caracter personal, protejat de prevederile Regulamentului (UE) nr. 679/2016 şi Legii 190/2018

Punct început	X / Y	Punct sfârşit	X / Y	Lungime segment (** (m)
6	468.164,911 519.362,302	7	468.159,433 519.358,725	6.542
7	468.159,433 519.358,725	8	468.163,636 519.358,864	4.205
8	468.163,636 519.358,864	9	468.168,425 519.357,845	4.896
9	468.168,425 519.357,845	10	468.169,356 519.357,883	0.932
10	468.169,356 519.357,883	11	468.171,532 519.357,997	2.179
11	468.171,532 519.357,997	12	468.182,184 519.357,522	10.663
12	468.182,184 519.357,522	13	468.186,578 519.356,121	4.612
13	468.186,578 519.356,121	14	468.192,135 519.353,976	5.957
14	468.192,135 519.353,976	15	468.197,178 519.352,798	5.179
15	468.197,178 519.352,798	16	468.206,08 519.349,848	9.378
16	468.206,08 519.349,848	1	468.208,356 519.352,83	3.751

**** Lungimile segmentelor sunt determinate în planul de proiecţie Stereo 70 şi sunt rotunjite la 1 milimetru.**
***** Distanţa dintre puncte este formată din segmente cumulate ce sunt mai mici decât valoarea 1 milimetru.**

Neutilizabil în circuitul civil

DATE DESPRE IMOBILUL NR. 4489

Oficiul de Cadastru şi Publicitate Imobiliară SIBIU
Biroul de Cadastru şi Publicitate Imobiliară Medias

A. Partea I. Descrierea imobilului

TEREN Extravilan

Adresa: Jud. Sibiu

Nr. Crt	Nr cadastral Nr. topografic	Suprafaţa* (mp)	Observaţii / Referinţe
A1		71.218	Sector cadastral:82 Teren neimprejmuit;

B. Partea II. Proprietari şi acte

Inscrieri privitoare la dreptul de proprietate şi alte drepturi reale		Referinţe
/		
Act Administrativ nr. 5466, din 15/12/2025 emis de PRIMĂRIA COMUNIE HOGHILAG;		
B1	Inscrierea posesiei, drept de PROPRIETATE, dobandit prin Lege, cota actuala 1/1, cota initiala 1/1	A1
	1) **NEIDENTIFICAT NEIDENTIFICAT**	
Act Normativ nr. 7, din 13/03/1996 emis de PARLAMENTUL ROMÂNIEI;		
B2	se notează menţiunea de proprietar neidentificat, rezerva comisiei locale de fond funciar	A1

C. Partea III. SARCINI .

Inscrieri privind dezmembramintele dreptului de proprietate, drepturi reale de garanţie şi sarcini	Referinţe
NU SUNT	

Neutilizabil în circuitul civil

Anexa Nr. 1 La Partea I

Teren

Nr cadastral	Suprafaţa (mp)*	Observaţii / Referinţe
	71.218	

* Suprafaţa este determinată in planul de proiecţie Stereo 70.

DETALII LINIARE IMOBIL

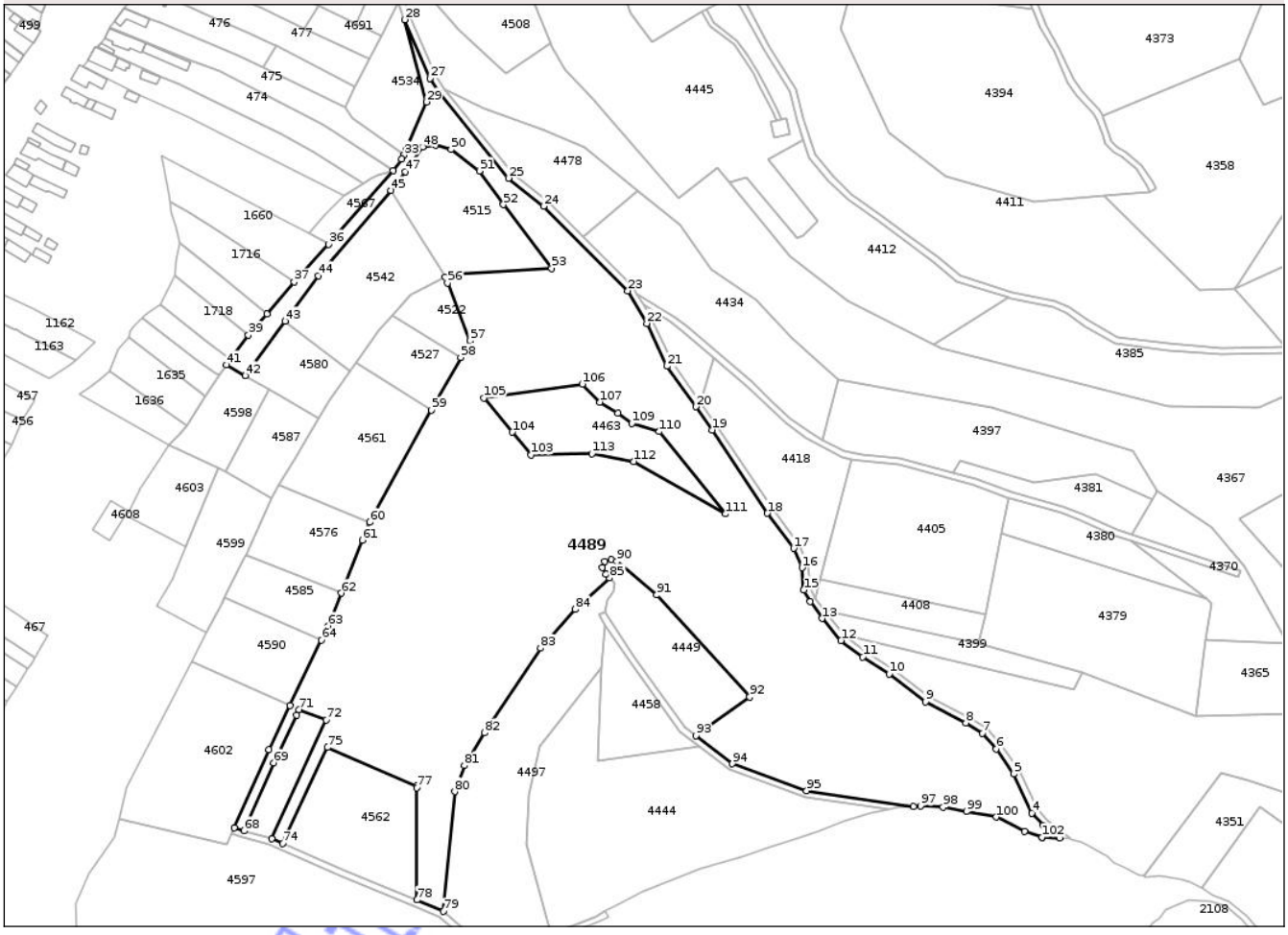

Date referitoare la teren

Crt	Categorie folosinţă	Intra vilan	Suprafaţa (mp)	Tarla	Parcelă	Nr. topo	Observaţii / Referinţe
1	arabil	NU	51.666	77	1953,1961,1962/1	-	
2	faneata	NU	7.750	77	1956	-	
3	curti constructii	NU	1.700	77	1952	-	
4	curti constructii	NU	2.937	77	1954	-	
5	faneata	NU	7.165	77	1950,1951	-	

Lungime Segmente

1) Valorile lungimilor segmentelor sunt obţinute din proiecţie în plan.

Punct început	X / Y	Punct sfârşit	X / Y	Lungime segment
1	468.517,302 518.534,283	2	468.528,441 518.533,661	11.156
4	468.511,094 518.549,424	5	468.499,544 518.573,656	26.844

Punct început	X / Y	Punct sfârşit	X / Y	Lungime segment
2	468.528,441 518.533,661	3	468.518,008 518.541,886	13.285
5	468.499,544 518.573,656	6	468.488,835 518.589,411	19.05

Punct început	X / Y	Punct sfârşit	X / Y	Lungime segment
3	468.518,008 518.541,886	4	468.511,094 518.549,424	10.229
6	468.488,835 518.589,411	7	468.480,162 518.599,009	12.936

Document care conţine date cu caracter personal, protejat de prevederile Regulamentului (UE) nr. 679/2016 şi Legii 190/2018

Punct început	X / Y	Punct sfârşit	X / Y	Lungime segment
7	468.480,162 518.599,009	8	468.469,792 518.605,549	12.26
10	468.422,057 518.636,015	11	468.405,523 518.646,608	19.636
13	468.380,058 518.670,512	14	468.372,715 518.681,056	12.849
16	468.367,658 518.702,142	17	468.362,338 518.714,205	13.184
19	468.311,833 518.788,037	20	468.301,457 518.802,471	17.776
22	468.270,898 518.854,378	23	468.259,075 518.874,677	23.491
25	468.184,588 518.944,869	26	468.141,238 518.997,985	68.56
28	468.119,793 519.043,517	29	468.133,518 518.992,329	52.996
31	468.121,608 518.963,811	32	468.120,943 518.962,654	1.334
34	468.117,941 518.956,638	35	468.112,581 518.949,412	8.997
37	468.050,944 518.880,159	38	468.033,913 518.860,402	26.084
40	468.010,888 518.831,884	41	468.008,584 518.828,702	3.929
43	468.045,206 518.855,853	44	468.065,863 518.884,179	35.058
46	468.114,56 518.940,935	47	468.120,132 518.948,978	9.785
49	468.138,99 518.965,233	50	468.148,718 518.962,594	10.08
52	468.181,378 518.928,397	53	468.211,433 518.888,714	49.78
55	468.145,167 518.883,068	56	468.146,55 518.879,51	3.817
58	468.154,761 518.833,277	59	468.136,613 518.800,354	37.594
61	468.093,318 518.719,383	62	468.080,171 518.686,317	35.584
64	468.067,834 518.657,092	65	468.048,312 518.616,398	45.134
67	468.013,542 518.540,317	68	468.019,682 518.538,364	6.443
70	468.052,53 518.610,463	71	468.054,069 518.613,889	3.756
73	468.036,935 518.533,426	74	468.043,835 518.530,364	7.549
76	468.127,329 518.566,36	77	468.127,216 518.565,101	1.264
79	468.143,949 518.488,153	80	468.151,081 518.562,748	74.935
82	468.169,683 518.599,283	83	468.204,653 518.652,031	63.287
85	468.247,735 518.695,755	86	468.245,341 518.698,032	3.304
88	468.244,633 518.706,016	89	468.248,807 518.707,131	4.32
91	468.277,035 518.685,194	92	468.334,965 518.621,764	85.903
94	468.324,221 518.580,072	95	468.370,509 518.563,283	49.239
97	468.441,694 518.553,868	98	468.455,599 518.553,044	13.929
100	468.488,741 518.546,92	101	468.506,37 518.537,996	19.759
103	468.198,756 518.772,461	104	468.186,965 518.786,623	18.428

Punct început	X / Y	Punct sfârşit	X / Y	Lungime segment
8	468.469,792 518.605,549	9	468.444,632 518.618,655	28.369
11	468.405,523 518.646,608	12	468.391,937 518.656,877	17.03
14	468.372,715 518.681,056	15	468.368,732 518.688,297	8.264
17	468.362,338 518.714,205	18	468.346,006 518.736,143	27.35
20	468.301,457 518.802,471	21	468.283,331 518.827,686	31.054
23	468.259,075 518.874,677	24	468.206,441 518.927,272	74.408
26	468.141,238 518.997,985	27	468.135,587 519.007,059	10.69
29	468.133,518 518.992,329	30	468.121,548 518.964,082	30.679
32	468.120,943 518.962,654	33	468.119,5 518.959,251	3.696
35	468.112,581 518.949,412	36	468.072,356 518.903,638	60.937
38	468.033,913 518.860,402	39	468.022,355 518.847,023	17.68
41	468.008,584 518.828,702	42	468.020,387 518.821,819	13.663
44	468.065,863 518.884,179	45	468.111,27 518.937,102	69.733
47	468.120,132 518.948,978	48	468.130,986 518.964,356	18.823
50	468.148,718 518.962,594	51	468.166,516 518.949,365	22.176
53	468.211,433 518.888,714	54	468.149,518 518.885,21	62.014
56	468.146,55 518.879,51	57	468.160,484 518.843,659	38.464
59	468.136,613 518.800,354	60	468.098,159 518.730,593	79.657
62	468.080,171 518.686,317	63	468.072,024 518.665,825	22.052
65	468.048,312 518.616,398	66	468.035,181 518.589,028	30.357
68	468.019,682 518.538,364	69	468.037,961 518.580,642	46.06
71	468.054,069 518.613,889	72	468.070,805 518.607,393	17.952
74	468.043,835 518.530,364	75	468.071,638 518.590,185	65.966
77	468.127,216 518.565,101	78	468.127,449 518.495,293	69.808
80	468.151,081 518.562,748	81	468.156,999 518.578,923	17.224
83	468.204,653 518.652,031	84	468.226,25 518.676,249	32.449
86	468.245,341 518.698,032	87	468.243,133 518.702,385	4.881
89	468.248,807 518.707,131	90	468.252,069 518.706,181	3.398
92	468.334,965 518.621,764	93	468.301,393 518.597,503	41.421
95	468.370,509 518.563,283	96	468.437,16 518.553,535	67.36
98	468.455,599 518.553,044	99	468.470,211 518.550,427	14.845
101	468.506,37 518.537,996	102	468.517,302 518.534,283	11.545
104	468.186,965 518.786,623	105	468.169,208 518.807,859	27.682

Punct început	X / Y	Punct sfârşit	X / Y	Lungime segment
9	468.444,632 518.618,655	10	468.422,057 518.636,015	28.478
12	468.391,937 518.656,877	13	468.380,058 518.670,512	18.084
15	468.368,732 518.688,297	16	468.367,658 518.702,142	13.887
18	468.346,006 518.736,143	19	468.311,833 518.788,037	62.135
21	468.283,331 518.827,686	22	468.270,898 518.854,378	29.446
24	468.206,441 518.927,272	25	468.184,588 518.944,869	28.057
27	468.135,587 519.007,059	28	468.119,793 519.043,517	39.732
30	468.121,548 518.964,082	31	468.121,608 518.963,811	0.278
33	468.119,5 518.959,251	34	468.117,941 518.956,638	3.043
36	468.072,356 518.903,638	37	468.050,944 518.880,159	31.776
39	468.022,355 518.847,023	40	468.010,888 518.831,884	18.992
42	468.020,387 518.821,819	43	468.045,206 518.855,853	42.122
45	468.111,27 518.937,102	46	468.114,56 518.940,935	5.051
48	468.130,986 518.964,356	49	468.138,99 518.965,233	8.052
51	468.166,516 518.949,365	52	468.181,378 518.928,397	25.701
54	468.149,518 518.885,21	55	468.145,167 518.883,068	4.85
57	468.160,484 518.843,659	58	468.154,761 518.833,277	11.855
60	468.098,159 518.730,593	61	468.093,318 518.719,383	12.211
63	468.072,024 518.665,825	64	468.067,834 518.657,092	9.686
66	468.035,181 518.589,028	67	468.013,542 518.540,317	53.301
69	468.037,961 518.580,642	70	468.052,53 518.610,463	33.19
72	468.070,805 518.607,393	73	468.036,935 518.533,426	81.353
75	468.071,638 518.590,185	76	468.127,329 518.566,36	60.573
78	468.127,449 518.495,293	79	468.143,949 518.488,153	17.979
81	468.156,999 518.578,923	82	468.169,683 518.599,283	23.988
84	468.226,25 518.676,249	85	468.247,735 518.695,755	29.019
87	468.243,133 518.702,385	88	468.244,633 518.706,016	3.929
90	468.252,069 518.706,181	91	468.277,035 518.685,194	32.615
93	468.301,393 518.597,503	94	468.324,221 518.580,072	28.722
96	468.437,16 518.553,535	97	468.441,694 518.553,868	4.546
99	468.470,211 518.550,427	100	468.488,741 518.546,92	18.859
102	468.517,302 518.534,283	103	468.198,756 518.772,461	397.744
105	468.169,208 518.807,859	106	468.230,598 518.816,599	62.009

Verificat în Sistemul Informatic ANCPI

Punct început	X / Y	Punct sfârşit	X / Y	Lungime segment
106	468.230,598 518.816,599	107	468.241,723 518.805,34	15.828
109	468.261,434 518.792,068	110	468.278,68 518.786,968	17.984
112	468.262,797 518.768,376	113	468.236,635 518.773,278	26.617

Punct început	X / Y	Punct sfârşit	X / Y	Lungime segment
107	468.241,723 518.805,34	108	468.252,714 518.798,604	12.891
110	468.278,68 518.786,968	111	468.320,025 518.735,698	65.864
113	468.236,635 518.773,278	1	468.198,756 518.772,461	37.888

Punct început	X / Y	Punct sfârşit	X / Y	Lungime segment
108	468.252,714 518.798,604	109	468.261,434 518.792,068	10.898
111	468.320,025 518.735,698	112	468.262,797 518.768,376	65.901

**** Lungimile segmentelor sunt determinate în planul de proiecţie Stereo 70 şi sunt rotunjite la 1 milimetru.**
***** Distanţa dintre puncte este formată din segmente cumulate ce sunt mai mici decât valoarea 1 milimetru.**

Neutilizabil in circuitul civil

DATE DESPRE IMOBILUL NR. 4490

Oficiul de Cadastru şi Publicitate Imobiliară SIBIU
Biroul de Cadastru şi Publicitate Imobiliară Medias

A. Partea I. Descrierea imobilului

TEREN Extravilan

Adresa: Jud. Sibiu

Nr. Crt	Nr cadastral Nr. topografic	Suprafaţa* (mp)	Observaţii / Referinţe
A1		3.600	Sector cadastral:75 Teren neimprejmuit;

B. Partea II. Proprietari şi acte

Inscrieri privitoare la dreptul de proprietate şi alte drepturi reale		Referinţe
/		
Act Administrativ nr. 286/31, din 06/01/1993 emis de CJSDPAT SIBIU;		
B1	Intabulare, drept de PROPRIETATE, Legea 18/1991, dobandit prin Reconstituire, cota actuala 1/1, cota initiala 1/1	A1
	1) **ILIUŢ OPREANA** 2) **FODOR MARIA**	

C. Partea III. SARCINI .

Inscrieri privind dezmembramintele dreptului de proprietate, drepturi reale de garanţie şi sarcini	Referinţe
NU SUNT	

Neutilizabil în circuitul civil

Anexa Nr. 1 La Partea I

Teren

Nr cadastral	Suprafaţa (mp)*	Observaţii / Referinţe
	3.600	

* Suprafaţa este determinată in planul de proiecţie Stereo 70.

DETALII LINIARE IMOBIL

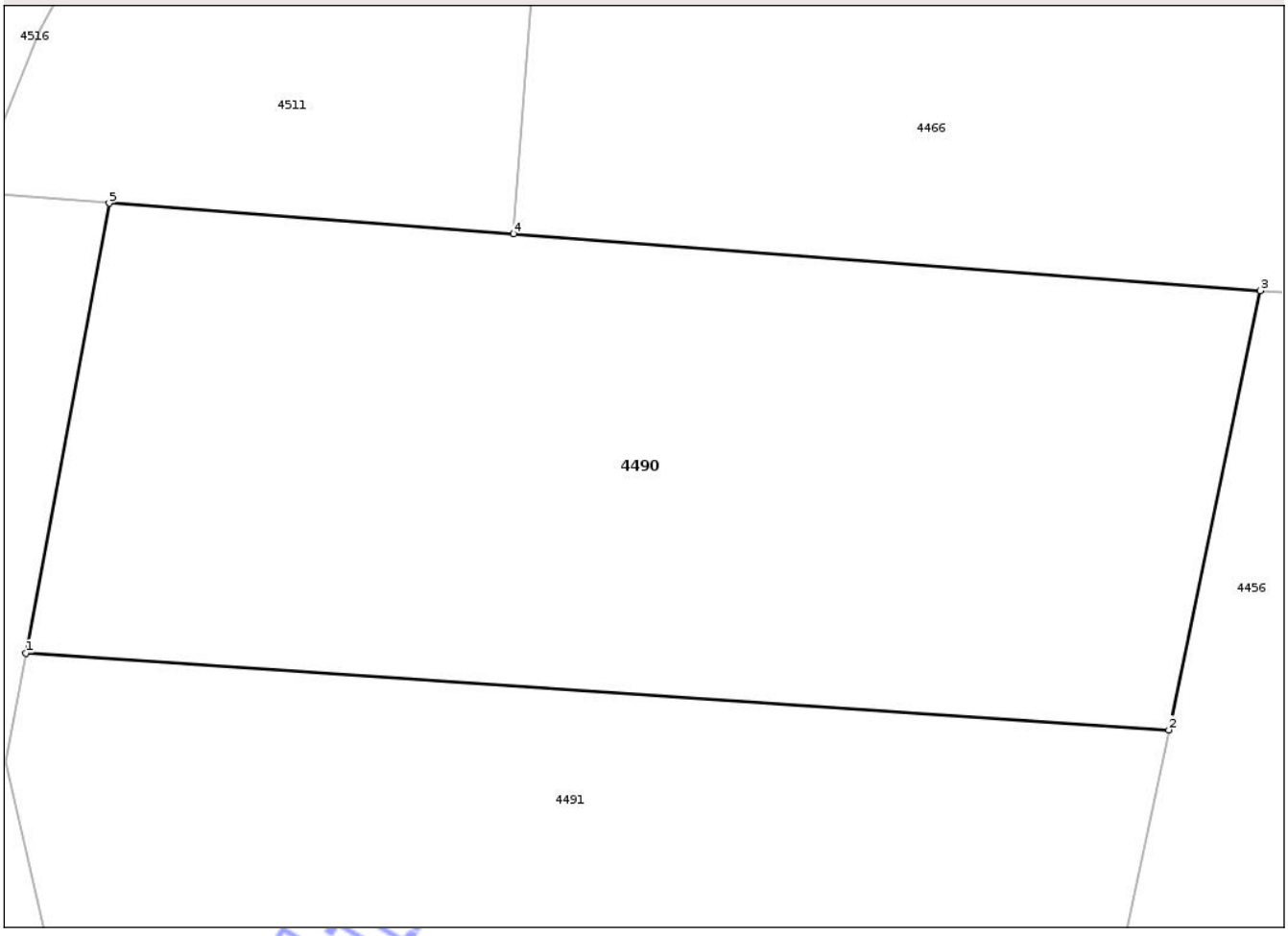

Date referitoare la teren

Crt	Categorie folosinţă	Intra vilan	Suprafaţa (mp)	Tarla	Parcelă	Nr. topo	Observaţii / Referinţe
1	arabil	NU	3.600	75	1803/17	-	

Lungime Segmente
1) Valorile lungimilor segmentelor sunt obţinute din proiecţie în plan.

Punct început	X / Y	Punct sfârşit	X / Y	Lungime segment (** (m)
1	468.138,29 520.125,772	2	468.233,709 520.119,382	95.633
2	468.233,709 520.119,382	3	468.241,35 520.156,004	37.411
3	468.241,35 520.156,004	4	468.178,995 520.160,731	62.534
4	468.178,995 520.160,731	5	468.145,235 520.163,291	33.857
5	468.145,235 520.163,291	1	468.138,29 520.125,772	38.156

Document care conţine date cu caracter personal, protejat de prevederile Regulamentului (UE) nr. 679/2016 şi Legii 190/2018

**** Lungimile segmentelor sunt determinate în planul de proiecţie Stereo 70 şi sunt rotunjite la 1 milimetru.**
***** Distanţa dintre puncte este formată din segmente cumulate ce sunt mai mici decât valoarea 1 milimetru.**

Neutilizabil in circuitul civil

DATE DESPRE IMOBILUL NR. 4492

Oficiul de Cadastru şi Publicitate Imobiliară SIBIU
Biroul de Cadastru şi Publicitate Imobiliară Medias

A. Partea I. Descrierea imobilului

TEREN Extravilan

Adresa: Jud. Sibiu

Nr. Crt	Nr cadastral Nr. topografic	Suprafaţa* (mp)	Observaţii / Referinţe
A1		76.281	Sector cadastral:70 Teren neimprejmuit;

B. Partea II. Proprietari şi acte

Inscrieri privitoare la dreptul de proprietate şi alte drepturi reale		Referinţe
/		
Act Administrativ nr. 5466, din 15/12/2025 emis de PRIMĂRIA COMUNIE HOGHILAG;		
B1	Inscrierea posesiei, drept de PROPRIETATE, dobandit prin Lege, cota actuala 1/1, cota initiala 1/1	A1
	1) **NEIDENTIFICAT NEIDENTIFICAT**	
Act Normativ nr. 7, din 13/03/1996 emis de PARLAMENTUL ROMÂNIEI;		
B2	se notează mențiunea de proprietar neidentificat, rezerva comisiei locale de fond funciar	A1

C. Partea III. SARCINI .

Inscrieri privind dezmembramintele dreptului de proprietate, drepturi reale de garanţie şi sarcini	Referinţe
NU SUNT	

Neutilizabil în circuitul civil

Anexa Nr. 1 La Partea I

Teren

Nr cadastral	Suprafaţa (mp)*	Observaţii / Referinţe
	76.281	

* Suprafaţa este determinată in planul de proiecţie Stereo 70.

DETALII LINIARE IMOBIL

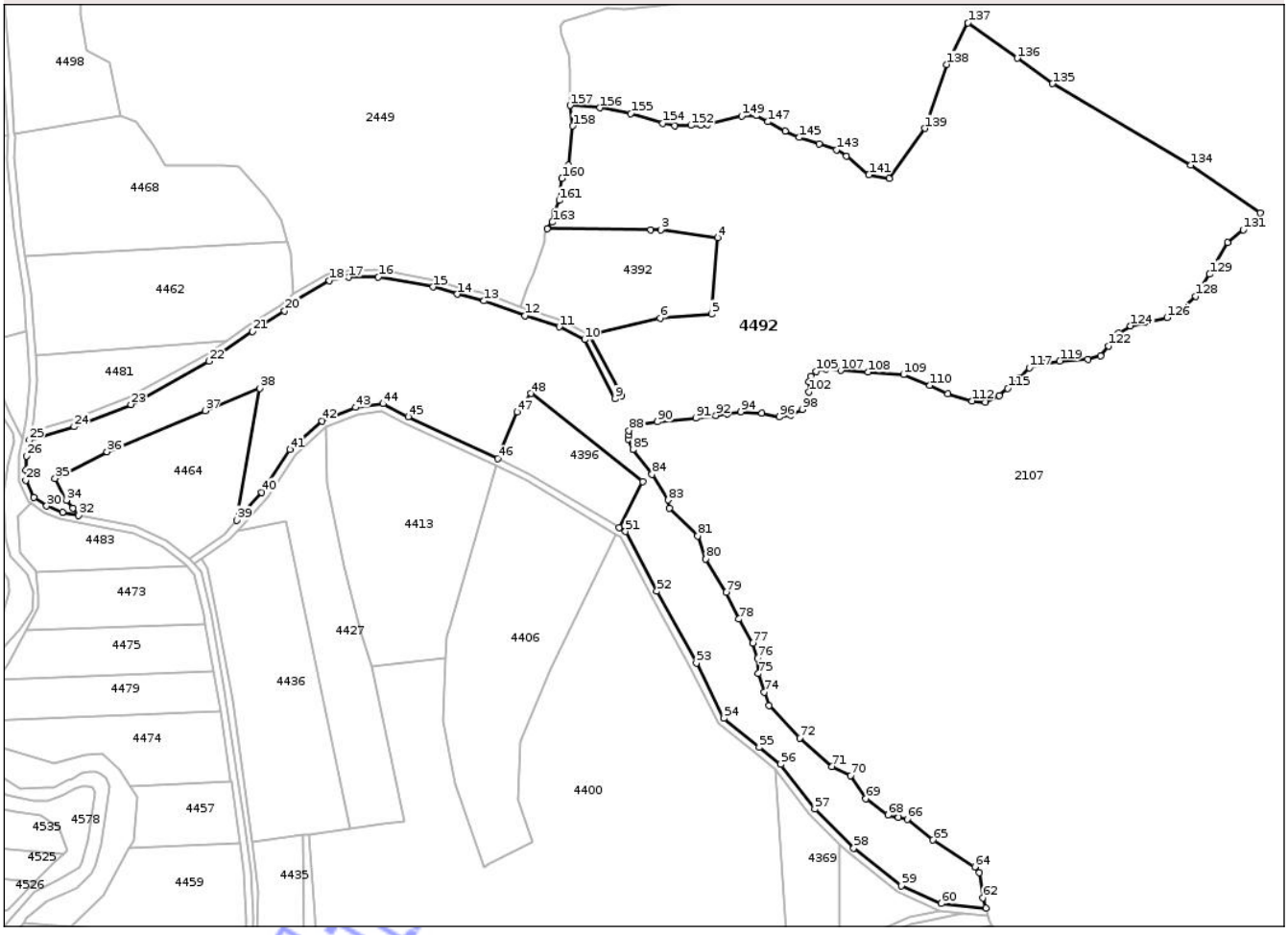

Date referitoare la teren

Crt	Categorie folosinţă	Intra vilan	Suprafaţa (mp)	Tarla	Parcelă	Nr. topo	Observaţii / Referinţe
1	arabil	NU	4.101	66	1392	-	
2	fânețe (F) - fânețe împădurite	NU	57.778	66	1381	-	1383,1378/1,1379,1380,1381,1385/3, 1387,1388,1389,1390,1393,1395/1
3	arabil	NU	8.087	66	1384/1	-	
4	faneata	NU	6.315	66	1388,1391	-	

Lungime Segmente

1) Valorile lungimilor segmentelor sunt obţinute din proiecţie în plan.

Punct început	X / Y	Punct sfârşit	X / Y	Lungime segment
1	468.461,543 520.611,07	2	468.520,016 520.610,65	58.475
4	468.557,71 520.606,18	5	468.554,073 520.563,239	43.095
7	468.485,64 520.551,771	8	468.503,411 520.517,358	38.731

Punct început	X / Y	Punct sfârşit	X / Y	Lungime segment
2	468.520,016 520.610,65	3	468.525,611 520.610,61	5.595
5	468.554,073 520.563,239	6	468.525,21 520.560,945	28.954
8	468.503,411 520.517,358	9	468.499,856 520.515,523	4.001

Punct început	X / Y	Punct sfârşit	X / Y	Lungime segment
3	468.525,611 520.610,61	4	468.557,71 520.606,18	32.403
6	468.525,21 520.560,945	7	468.485,64 520.551,771	40.62
9	468.499,856 520.515,523	10	468.482,685 520.548,776	37.425

Document care conţine date cu caracter personal, protejat de prevederile Regulamentului (UE) nr. 679/2016 şi Legii 190/2018

Punct început	X / Y	Punct sfârşit	X / Y	Lungime segment
10	468.482,685 520.548,776	11	468.468,401 520.555,913	15.968
11	468.468,401 520.555,913	12	468.449,137 520.562,29	20.292
12	468.449,137 520.562,29	13	468.425,986 520.570,588	24.593
13	468.425,986 520.570,588	14	468.410,965 520.574,312	15.476
14	468.410,965 520.574,312	15	468.397,158 520.578,451	14.414
15	468.397,158 520.578,451	16	468.366,405 520.584,034	31.256
16	468.366,405 520.584,034	17	468.349,827 520.583,909	16.578
17	468.349,827 520.583,909	18	468.338,891 520.581,893	11.12
18	468.338,891 520.581,893	19	468.319,185 520.570,464	22.78
19	468.319,185 520.570,464	20	468.313,679 520.565,033	7.734
20	468.313,679 520.565,033	21	468.295,488 520.553,476	21.552
21	468.295,488 520.553,476	22	468.271,111 520.536,598	29.65
22	468.271,111 520.536,598	23	468.227,094 520.512,258	50.298
23	468.227,094 520.512,258	24	468.194,969 520.499,786	34.461
24	468.194,969 520.499,786	25	468.169,912 520.492,275	26.159
25	468.169,912 520.492,275	26	468.168,171 520.483,336	9.107
26	468.168,171 520.483,336	27	468.167,981 520.475,356	7.982
27	468.167,981 520.475,356	28	468.167,886 520.469,656	5.701
28	468.167,886 520.469,656	29	468.172,449 520.460,157	10.538
29	468.172,449 520.460,157	30	468.179,579 520.455,122	8.729
30	468.179,579 520.455,122	31	468.188,514 520.451,676	9.576
31	468.188,514 520.451,676	32	468.197,466 520.449,992	9.109
32	468.197,466 520.449,992	33	468.194,375 520.454,041	5.094
33	468.194,375 520.454,041	34	468.190,688 520.458,426	5.729
34	468.190,688 520.458,426	35	468.184,342 520.470,664	13.786
35	468.184,342 520.470,664	36	468.213,556 520.485,72	32.865
36	468.213,556 520.485,72	37	468.268,828 520.508,784	59.891
37	468.268,828 520.508,784	38	468.299,578 520.521,385	33.232
38	468.299,578 520.521,385	39	468.286,735 520.447,143	75.345
39	468.286,735 520.447,143	40	468.300,801 520.462,789	21.039
40	468.300,801 520.462,789	41	468.316,513 520.486,89	28.77
41	468.316,513 520.486,89	42	468.334,727 520.503,087	24.374
42	468.334,727 520.503,087	43	468.353,609 520.510,661	20.344
43	468.353,609 520.510,661	44	468.369,184 520.512,727	15.711
44	468.369,184 520.512,727	45	468.383,242 520.505,428	15.84
45	468.383,242 520.505,428	46	468.433,74 520.481,773	55.764
46	468.433,74 520.481,773	47	468.444,751 520.508,088	28.526
47	468.444,751 520.508,088	48	468.452,381 520.518,492	12.902
48	468.452,381 520.518,492	49	468.515,292 520.468,968	80.065
49	468.515,292 520.468,968	50	468.502,242 520.442,98	29.081
50	468.502,242 520.442,98	51	468.505,734 520.440,883	4.073
51	468.505,734 520.440,883	52	468.523,375 520.407,142	38.074
52	468.523,375 520.407,142	53	468.545,597 520.366,718	46.129
53	468.545,597 520.366,718	54	468.561,188 520.335,648	34.762
54	468.561,188 520.335,648	55	468.581,035 520.319,397	25.651
55	468.581,035 520.319,397	56	468.593,163 520.309,756	15.493
56	468.593,163 520.309,756	57	468.612,321 520.284,553	31.658
57	468.612,321 520.284,553	58	468.634,283 520.262,698	30.983
58	468.634,283 520.262,698	59	468.661,021 520.241,489	34.128
59	468.661,021 520.241,489	60	468.683,624 520.231,436	24.738
60	468.683,624 520.231,436	61	468.708,707 520.228,833	25.218
61	468.708,707 520.228,833	62	468.707,111 520.234,611	5.994
62	468.707,111 520.234,611	63	468.705,164 520.248,964	14.484
63	468.705,164 520.248,964	64	468.702,486 520.252,127	4.144
64	468.702,486 520.252,127	65	468.678,875 520.267,209	28.017
65	468.678,875 520.267,209	66	468.664,366 520.278,987	18.688
66	468.664,366 520.278,987	67	468.659,52 520.279,895	4.93
67	468.659,52 520.279,895	68	468.653,615 520.281,257	6.06
68	468.653,615 520.281,257	69	468.641,11 520.290,421	15.503
69	468.641,11 520.290,421	70	468.632,44 520.303,489	15.683
70	468.632,44 520.303,489	71	468.621,962 520.308,473	11.603
71	468.621,962 520.308,473	72	468.603,796 520.324,668	24.337
72	468.603,796 520.324,668	73	468.586,654 520.342,96	25.069
73	468.586,654 520.342,96	74	468.583,859 520.350,358	7.908
74	468.583,859 520.350,358	75	468.580,569 520.360,878	11.022
75	468.580,569 520.360,878	76	468.580,074 520.369,426	8.562
76	468.580,074 520.369,426	77	468.577,279 520.377,974	8.993
77	468.577,279 520.377,974	78	468.569,568 520.391,495	15.565
78	468.569,568 520.391,495	79	468.562,579 520.406,527	16.577
79	468.562,579 520.406,527	80	468.550,881 520.425,356	22.167
80	468.550,881 520.425,356	81	468.546,321 520.438,262	13.688
81	468.546,321 520.438,262	82	468.530,522 520.453,901	22.23
82	468.530,522 520.453,901	83	468.529,762 520.458,608	4.768
83	468.529,762 520.458,608	84	468.520,642 520.472,953	16.999
84	468.520,642 520.472,953	85	468.509,837 520.486,837	17.593
85	468.509,837 520.486,837	86	468.507,31 520.492,867	6.538
86	468.507,31 520.492,867	87	468.507,505 520.495,074	2.216
87	468.507,505 520.495,074	88	468.507,731 520.497,637	2.573
88	468.507,731 520.497,637	89	468.513,765 520.500,862	6.842
89	468.513,765 520.500,862	90	468.523,73 520.502,545	10.106
90	468.523,73 520.502,545	91	468.545,342 520.504,509	21.701
91	468.545,342 520.504,509	92	468.556,71 520.506,052	11.472
92	468.556,71 520.506,052	93	468.563,166 520.507,174	6.553
93	468.563,166 520.507,174	94	468.570,745 520.508,155	7.642
94	468.570,745 520.508,155	95	468.582,533 520.507,453	11.809
95	468.582,533 520.507,453	96	468.592,498 520.505,35	10.184
96	468.592,498 520.505,35	97	468.598,954 520.506,191	6.511
97	468.598,954 520.506,191	98	468.605,268 520.509,558	7.156
98	468.605,268 520.509,558	99	468.609,058 520.513,624	5.558
99	468.609,058 520.513,624	100	468.609,09 520.514,953	1.329
100	468.609,09 520.514,953	101	468.609,103 520.515,486	0.533
101	468.609,103 520.515,486	102	468.609,199 520.519,374	3.889
102	468.609,199 520.519,374	103	468.609,058 520.524,985	5.613
103	468.609,058 520.524,985	104	468.610,181 520.528,21	3.415
104	468.610,181 520.528,21	105	468.612,986 520.530,875	3.869
105	468.612,986 520.530,875	106	468.618,601 520.532,137	5.755
106	468.618,601 520.532,137	107	468.627,021 520.531,437	8.449
107	468.627,021 520.531,437	108	468.642,337 520.530,519	15.343
108	468.642,337 520.530,519	109	468.662,383 520.529,065	20.099

Vederea/descărcarea imaginii este permisă doar cu semnătură electronică

Punct început	X / Y	Punct sfârşit	X / Y	Lungime segment
109	468.662,383 520.529,065	110	468.677,2 520.522,982	16.017
112	468.701,014 520.514,256	113	468.708,422 520.513,595	7.437
115	468.721,16 520.521,273	116	468.727,643 520.527,222	8.799
118	468.741,269 520.535,288	119	468.750,397 520.536,742	9.243
121	468.773,315 520.539,797	122	468.777,924 520.545,225	7.121
124	468.790,264 520.556,573	125	468.798,164 520.558,383	8.105
127	468.819,53 520.566,12	128	468.827,067 520.573,161	10.314
130	468.845,09 520.603,293	131	468.853,774 520.610,498	11.284
133	468.863,325 520.620,25	134	468.824,218 520.646,969	47.363
136	468.726,478 520.707,164	137	468.698,665 520.727,019	34.173
139	468.674,285 520.667,602	140	468.654,15 520.639,43	34.628
142	468.630,287 520.652,097	143	468.624,555 520.655,667	6.753
145	468.603,453 520.662,559	146	468.595,644 520.666,129	8.586
148	468.579,399 520.674,858	149	468.571,108 520.674,602	8.295
151	468.548,223 520.669,604	152	468.542,663 520.669,376	5.565
154	468.526,718 520.670,523	155	468.508,733 520.676,005	18.802
157	468.474,42 520.680,593	158	468.475,992 520.669,022	11.677
160	468.469,889 520.639,504	161	468.468,357 520.627,073	12.525
163	468.464,51 520.614,849	1	468.461,543 520.611,07	4.805

Punct început	X / Y	Punct sfârşit	X / Y	Lungime segment
110	468.677,2 520.522,982	111	468.687,387 520.518,355	11.189
113	468.708,422 520.513,595	114	468.716,396 520.517,306	8.795
116	468.727,643 520.527,222	117	468.733,198 520.532,908	7.949
119	468.750,397 520.536,742	120	468.766,141 520.537,668	15.771
122	468.777,924 520.545,225	123	468.783,354 520.552,297	8.916
125	468.798,164 520.558,383	126	468.810,836 520.561,178	12.977
128	468.827,067 520.573,161	129	468.834,767 520.585,607	14.635
131	468.853,774 520.610,498	132	468.862,926 520.615,464	10.413
134	468.824,218 520.646,969	135	468.746,345 520.692,869	90.394
137	468.698,665 520.727,019	138	468.686,744 520.703,59	26.287
140	468.654,15 520.639,43	141	468.642,904 520.641,527	11.44
143	468.624,555 520.655,667	144	468.614,751 520.659,072	10.378
146	468.595,644 520.666,129	147	468.586,033 520.671,415	10.969
149	468.571,108 520.674,602	150	468.551,975 520.669,758	19.737
152	468.542,663 520.669,376	153	468.533,478 520.669,12	9.189
155	468.508,733 520.676,005	156	468.491,257 520.679,192	17.764
158	468.475,992 520.669,022	159	468.473,58 520.647,015	22.139
161	468.468,357 520.627,073	162	468.465,844 520.620,332	7.194

Punct început	X / Y	Punct sfârşit	X / Y	Lungime segment
111	468.687,387 520.518,355	112	468.701,014 520.514,256	14.23
114	468.716,396 520.517,306	115	468.721,16 520.521,273	6.199
117	468.733,198 520.532,908	118	468.741,269 520.535,288	8.415
120	468.766,141 520.537,668	121	468.773,315 520.539,797	7.483
123	468.783,354 520.552,297	124	468.790,264 520.556,573	8.126
126	468.810,836 520.561,178	127	468.819,53 520.566,12	10.0
129	468.834,767 520.585,607	130	468.845,09 520.603,293	20.478
132	468.862,926 520.615,464	133	468.863,325 520.620,25	4.803
135	468.746,345 520.692,869	136	468.726,478 520.707,164	24.475
138	468.686,744 520.703,59	139	468.674,285 520.667,602	38.084
141	468.642,904 520.641,527	142	468.630,287 520.652,097	16.459
144	468.614,751 520.659,072	145	468.603,453 520.662,559	11.824
147	468.586,033 520.671,415	148	468.579,399 520.674,858	7.474
150	468.551,975 520.669,758	151	468.548,223 520.669,604	3.755
153	468.533,478 520.669,12	154	468.526,718 520.670,523	6.904
156	468.491,257 520.679,192	157	468.474,42 520.680,593	16.895
159	468.473,58 520.647,015	160	468.469,889 520.639,504	8.369
162	468.465,844 520.620,332	163	468.464,51 520.614,849	5.643

**** Lungimile segmentelor sunt determinate în planul de proiecţie Stereo 70 şi sunt rotunjite la 1 milimetru.**
***** Distanţa dintre puncte este formată din segmente cumulate ce sunt mai mici decât valoarea 1 milimetru.**

Neautorizat Imobiliare.ro

DATE DESPRE IMOBILUL NR. 4493

Oficiul de Cadastru şi Publicitate Imobiliară SIBIU
Biroul de Cadastru şi Publicitate Imobiliară Medias

A. Partea I. Descrierea imobilului

TEREN Extravilan

Adresa: Jud. Sibiu

Nr. Crt	Nr cadastral Nr. topografic	Suprafaţa* (mp)	Observaţii / Referinţe
A1		4.300	Sector cadastral:70 Teren neimprejmuit;

B. Partea II. Proprietari şi acte

Inscrieri privitoare la dreptul de proprietate şi alte drepturi reale		Referinţe
/		
Act Administrativ nr. 291/31, din 06/01/1993 emis de CJSDPAT SIBIU;		
B1	Intabulare, drept de PROPRIETATE, Legea 18/1991, dobandit prin Reconstituire, cota actuala 1/1, cota initiala 1/1	A1
	1) **FODOR MIHAI**	

C. Partea III. SARCINI .

Inscrieri privind dezmembramintele dreptului de proprietate, drepturi reale de garanţie şi sarcini	Referinţe
NU SUNT	

Neutilizabil în circuitul civil

Anexa Nr. 1 La Partea I

Teren

Nr cadastral	Suprafaţa (mp)*	Observaţii / Referinţe
	4.300	

* Suprafaţa este determinată in planul de proiecţie Stereo 70.

DETALII LINIARE IMOBIL

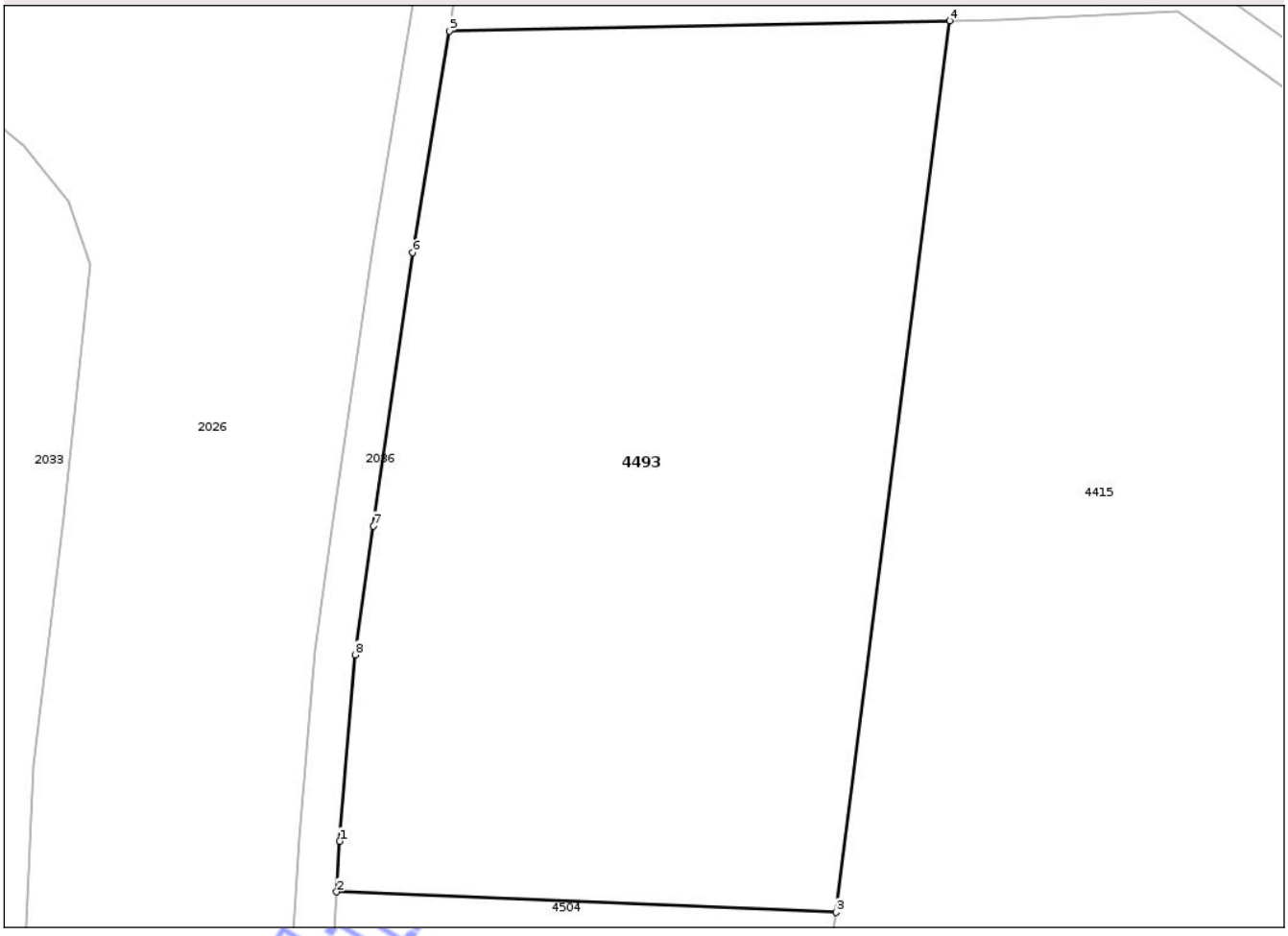

Date referitoare la teren

Crt	Categorie folosinţă	Intra vilan	Suprafaţa (mp)	Tarla	Parcelă	Nr. topo	Observaţii / Referinţe
1	arabil	NU	4.300	66	1406/8	-	

Lungime Segmente
1) Valorile lungimilor segmentelor sunt obţinute din proiecţie în plan.

Punct început	X / Y	Punct sfârşit	X / Y	Lungime segment (** (m)
1	468.153,905 521.346,261	2	468.153,608 521.341,28	4.99
2	468.153,608 521.341,28	3	468.202,72 521.339,27	49.153
3	468.202,72 521.339,27	4	468.213,896 521.426,855	88.295
4	468.213,896 521.426,855	5	468.164,689 521.425,851	49.217
5	468.164,689 521.425,851	6	468.161,106 521.404,067	22.077

Document care conţine date cu caracter personal, protejat de prevederile Regulamentului (UE) nr. 679/2016 şi Legii 190/2018

Punct început	X / Y	Punct sfârşit	X / Y	Lungime segment (** (m)
6	468.161,106 521.404,067	7	468.157,216 521.377,225	27.122
7	468.157,216 521.377,225	8	468.155,42 521.364,566	12.786
8	468.155,42 521.364,566	1	468.153,905 521.346,261	18.368

**** Lungimile segmentelor sunt determinate în planul de proiecţie Stereo 70 şi sunt rotunjite la 1 milimetru.**
***** Distanţa dintre puncte este formată din segmente cumulate ce sunt mai mici decât valoarea 1 milimetru.**

Neutilizabil in circuitul civil

DATE DESPRE IMOBILUL NR. 4494

Oficiul de Cadastru şi Publicitate Imobiliară SIBIU
Biroul de Cadastru şi Publicitate Imobiliară Medias

A. Partea I. Descrierea imobilului

TEREN Necunoscut

Adresa: Loc. Valchid, Jud. Sibiu

Nr. Crt	Nr cadastral Nr. topografic	Suprafaţa* (mp)	Observaţii / Referinţe
A1		20.000	Sector cadastral:82 Teren neimprejmuit;

B. Partea II. Proprietari şi acte

Inscrieri privitoare la dreptul de proprietate şi alte drepturi reale		Referinţe
/		
Act Administrativ nr. 261/31, din 30/12/1992 emis de CJSDPAT SIBIU;		
B1	Intabulare, drept de PROPRIETATELegea 18/1991, dobandit prin Reconstituire, cota actuala 1/1, cota initiala 1/1	A1
	1) **PLATZ GHEORGHE**	

C. Partea III. SARCINI .

Inscrieri privind dezmembramintele dreptului de proprietate, drepturi reale de garanţie şi sarcini	Referinţe
NU SUNT	

Neutilizabil în circuitul civil

Anexa Nr. 1 La Partea I

Teren

Nr cadastral	Suprafaţa (mp)*	Observaţii / Referinţe
	20.000	

* Suprafaţa este determinată in planul de proiecţie Stereo 70.

DETALII LINIARE IMOBIL

Date referitoare la teren

Crt	Categorie folosinţă	Intra vilan	Suprafaţa (mp)	Tarla	Parcelă	Nr. topo	Observaţii / Referinţe
1	arabil	DA	270	77	1915/1	-	
2	arabil	DA	26	77	1915/1	-	
3	arabil	DA	112	77	1915/1	-	
4	arabil	DA	22	77	1915/1	-	
5	arabil	NU	19.570	77	1915/1	-	

Lungime Segmente

1) Valorile lungimilor segmentelor sunt obţinute din proiecţie în plan.

Punct început	X / Y	Punct sfârşit	X / Y	Lungime segment
1	468.173,928 519.259,172	2	468.168,766 519.246,371	13.803
4	468.164,835 519.243,271	5	468.152,005 519.248,5	13.855
7	468.140,292 519.252,706	8	468.135,408 519.240,694	12.967

Punct început	X / Y	Punct sfârşit	X / Y	Lungime segment
2	468.168,766 519.246,371	3	468.166,728 519.243,299	3.687
5	468.152,005 519.248,5	6	468.142,433 519.251,937	10.17
8	468.135,408 519.240,694	9	468.134,375 519.238,154	2.742

Punct început	X / Y	Punct sfârşit	X / Y	Lungime segment
3	468.166,728 519.243,299	4	468.164,835 519.243,271	1.893
6	468.142,433 519.251,937	7	468.140,292 519.252,706	2.275
9	468.134,375 519.238,154	10	468.132,55 519.238,643	1.889

Document care conţine date cu caracter personal, protejat de prevederile Regulamentului (UE) nr. 679/2016 şi Legii 190/2018

Punct început	X / Y	Punct sfârşit	X / Y	Lungime segment
10	468.132,55 519.238,643	11	468.131,485 519.238,929	1.103
13	468.119,598 519.214,342	14	468.114,089 519.201,76	13.735
16	468.127,896 519.194,945	17	468.120,331 519.178,668	17.949
19	468.114,161 519.165,041	20	468.112,263 519.161,953	3.625
22	468.103,671 519.145,353	23	468.099,173 519.136,439	9.985
25	468.149,615 519.114,213	26	468.158,659 519.127,747	16.278
28	468.208,724 519.190,573	29	468.229,092 519.214,464	31.395
31	468.267,404 519.236,495	32	468.290,733 519.244,015	24.511
34	468.309,163 519.261,979	35	468.308,101 519.262,954	1.442
37	468.301,736 519.275,851	38	468.290,996 519.294,314	21.36
40	468.279,069 519.311,3	41	468.271,423 519.318,104	10.235
43	468.243,555 519.330,81	44	468.236,017 519.332,256	7.675
46	468.221,017 519.329,821	47	468.212,019 519.324,54	10.433
49	468.201,207 519.313,203	50	468.190,476 519.301,16	16.13
52	468.175,677 519.271,12	53	468.174,356 519.268,525	2.912

Punct început	X / Y	Punct sfârşit	X / Y	Lungime segment
11	468.131,485 519.238,929	12	468.125,888 519.228,115	12.177
14	468.114,089 519.201,76	15	468.117,328 519.200,161	3.612
17	468.120,331 519.178,668	18	468.119,086 519.175,918	3.019
20	468.112,263 519.161,953	21	468.107,512 519.154,223	9.073
23	468.099,173 519.136,439	24	468.100,589 519.135,815	1.547
26	468.158,659 519.127,747	27	468.184,8 519.156,432	38.81
29	468.229,092 519.214,464	30	468.244,841 519.225,924	19.477
32	468.290,733 519.244,015	33	468.301,179 519.251,866	13.067
35	468.308,101 519.262,954	36	468.305,596 519.268,573	6.152
38	468.290,996 519.294,314	39	468.283,27 519.306,513	14.44
41	468.271,423 519.318,104	42	468.259,469 519.324,952	13.777
44	468.236,017 519.332,256	45	468.224,748 519.331,571	11.29
47	468.212,019 519.324,54	48	468.206,718 519.318,982	7.681
50	468.190,476 519.301,16	51	468.186,189 519.291,781	10.312
53	468.174,356 519.268,525	54	468.177,013 519.266,824	3.155

Punct început	X / Y	Punct sfârşit	X / Y	Lungime segment
12	468.125,888 519.228,115	13	468.119,598 519.214,342	15.141
15	468.117,328 519.200,161	16	468.127,896 519.194,945	11.785
18	468.119,086 519.175,918	19	468.114,161 519.165,041	11.94
21	468.107,512 519.154,223	22	468.103,671 519.145,353	9.666
24	468.100,589 519.135,815	25	468.149,615 519.114,213	53.574
27	468.184,8 519.156,432	28	468.208,724 519.190,573	41.689
30	468.244,841 519.225,924	31	468.267,404 519.236,495	24.917
33	468.301,179 519.251,866	34	468.309,163 519.261,979	12.885
36	468.305,596 519.268,573	37	468.301,736 519.275,851	8.238
39	468.283,27 519.306,513	40	468.279,069 519.311,3	6.369
42	468.259,469 519.324,952	43	468.243,555 519.330,81	16.958
45	468.224,748 519.331,571	46	468.221,017 519.329,821	4.121
48	468.206,718 519.318,982	49	468.201,207 519.313,203	7.985
51	468.186,189 519.291,781	52	468.175,677 519.271,12	23.181
54	468.177,013 519.266,824	1	468.173,928 519.259,172	8.25

**** Lungimile segmentelor sunt determinate în planul de proiecţie Stereo 70 şi sunt rotunjite la 1 milimetru.**
***** Distanţa dintre puncte este formată din segmente cumulate ce sunt mai mici decât valoarea 1 milimetru.**

Neutilizabil în circuitul civil

DATE DESPRE IMOBILUL NR. 4495

Oficiul de Cadastru şi Publicitate Imobiliară SIBIU
Biroul de Cadastru şi Publicitate Imobiliară Medias

A. Partea I. Descrierea imobilului

TEREN Extravilan

Adresa: Jud. Sibiu

Nr. Crt	Nr cadastral Nr. topografic	Suprafaţa* (mp)	Observaţii / Referinţe
A1		3.000	Sector cadastral:75 Teren neimprejmuit;

B. Partea II. Proprietari şi acte

Inscrieri privitoare la dreptul de proprietate şi alte drepturi reale		Referinţe
/		
Act Administrativ nr. 240/31, din 24/12/1992 emis de CJSDPAT SIBIU;		
B1	Intabulare, drept de PROPRIETATE, Legea 18/1991, dobandit prin Reconstituire, cota actuala 1/1, cota initiala 1/1	A1
	1) **ALDEA RUDI** DEFUNCT:Da	

C. Partea III. SARCINI .

Inscrieri privind dezmembramintele dreptului de proprietate, drepturi reale de garanţie şi sarcini	Referinţe
NU SUNT	

Neutilizabil în circuitul civil

Anexa Nr. 1 La Partea I

Teren

Nr cadastral	Suprafaţa (mp)*	Observaţii / Referinţe
	3.000	

* Suprafaţa este determinată in planul de proiecţie Stereo 70.

DETALII LINIARE IMOBIL

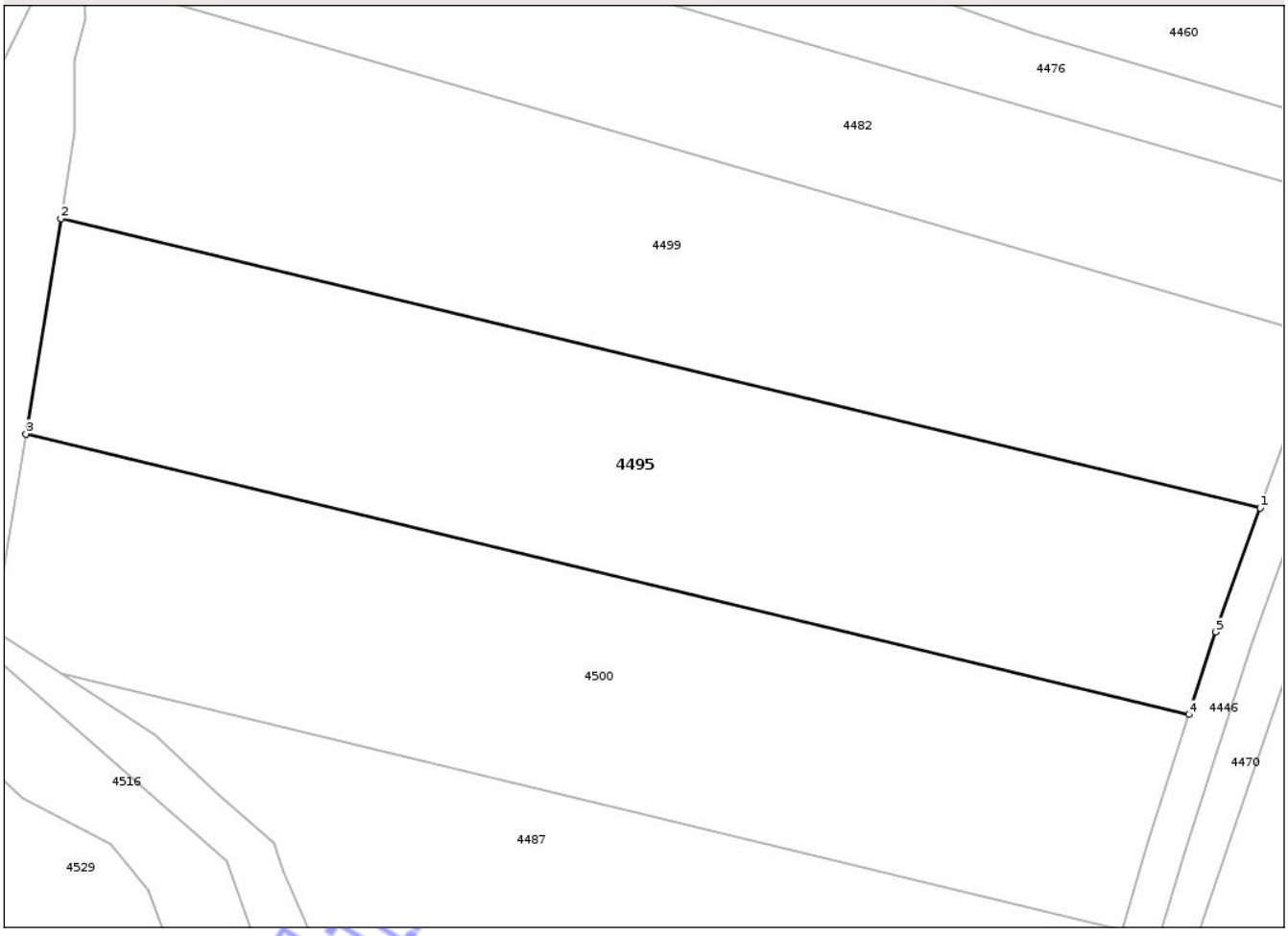

Date referitoare la teren

Crt	Categorie folosință	Intra vilan	Suprafaţa (mp)	Tarla	Parcelă	Nr. topo	Observaţii / Referinţe
1	arabil	NU	3.000	75	1796/17	-	nr. tarla 76 greșit în TP

Lungime Segmente
1) Valorile lungimilor segmentelor sunt obţinute din proiecţie în plan.

Punct început	X / Y	Punct sfârşit	X / Y	Lungime segment (** (m)
1	468.251,253 519.860,401	2	468.123,385 519.891,225	131.531
2	468.123,385 519.891,225	3	468.119,662 519.868,283	23.242
3	468.119,662 519.868,283	4	468.243,663 519.838,391	127.553
4	468.243,663 519.838,391	5	468.246,495 519.847,195	9.248
5	468.246,495 519.847,195	1	468.251,253 519.860,401	14.037

Document care conține date cu caracter personal, protejat de prevederile Regulamentului (UE) nr. 679/2016 și Legii 190/2018

**** Lungimile segmentelor sunt determinate în planul de proiecţie Stereo 70 şi sunt rotunjite la 1 milimetru.**
***** Distanţa dintre puncte este formată din segmente cumulate ce sunt mai mici decât valoarea 1 milimetru.**

Neutilizabil in circuitul civil

DATE DESPRE IMOBILUL NR. 4496

Oficiul de Cadastru şi Publicitate Imobiliară SIBIU
Biroul de Cadastru şi Publicitate Imobiliară Medias

A. Partea I. Descrierea imobilului

TEREN Extravilan

Adresa: Jud. Sibiu

Nr. Crt	Nr cadastral Nr. topografic	Suprafaţa* (mp)	Observaţii / Referinţe
A1		1.045	Sector cadastral:82 Teren neimprejmuit;

B. Partea II. Proprietari şi acte

Inscrieri privitoare la dreptul de proprietate şi alte drepturi reale		Referinţe
/		
Act Administrativ nr. 5466, din 15/12/2025 emis de PRIMĂRIA COMUNIE HOGHILAG;		
B1	Inscrierea posesiei, drept de PROPRIETATE, dobandit prin Lege, cota actuala 1/1, cota initiala 1/1	A1
	1) **NEIDENTIFICAT NEIDENTIFICAT**	
Act Normativ nr. 7, din 13/03/1996 emis de PARLAMENTUL ROMÂNIEI;		
B2	se notează menţiunea de proprietar neidentificat, rezerva comisiei locale de fond funciar	A1

C. Partea III. SARCINI .

Inscrieri privind dezmembramintele dreptului de proprietate, drepturi reale de garanţie şi sarcini	Referinţe
NU SUNT	

Neutilizabil în circuitul civil

Anexa Nr. 1 La Partea I

Teren

Nr cadastral	Suprafaţa (mp)*	Observaţii / Referinţe
	1.045	

* Suprafaţa este determinată in planul de proiecţie Stereo 70.

DETALII LINIARE IMOBIL

Date referitoare la teren

Crt	Categorie folosinţă	Intra vilan	Suprafaţa (mp)	Tarla	Parcelă	Nr. topo	Observaţii / Referinţe
1	arabil	NU	1.045	77	1918	-	

Lungime Segmente

1) Valorile lungimilor segmentelor sunt obţinute din proiecţie în plan.

Punct început	X / Y	Punct sfârşit	X / Y	Lungime segment (** (m)
1	468.120,734 519.053,836	2	468.132,105 519.062,156	14.09
3	468.145,272 519.097,179	4	468.151,27 519.109,492	13.696
5	468.158,879 519.120,878	6	468.161,818 519.125,275	5.289
7	468.187,929 519.153,927	8	468.211,891 519.188,122	41.755
9	468.231,829 519.211,508	10	468.246,885 519.222,464	18.62

Punct început	X / Y	Punct sfârşit	X / Y	Lungime segment (** (m)
2	468.132,105 519.062,156	3	468.145,272 519.097,179	37.416
4	468.151,27 519.109,492	5	468.158,879 519.120,878	13.694
6	468.161,818 519.125,275	7	468.187,929 519.153,927	38.765
8	468.211,891 519.188,122	9	468.231,829 519.211,508	30.732
10	468.246,885 519.222,464	11	468.268,872 519.232,765	24.28

Document care conţine date cu caracter personal, protejat de prevederile Regulamentului (UE) nr. 679/2016 şi Legii 190/2018

Punct început	X / Y	Punct sfârşit	X / Y	Lungime segment (** (m)
11	468.268,872 519.232,765	12	468.289,656 519.239,465	21.837
13	468.290,733 519.244,015	14	468.267,404 519.236,495	24.511
15	468.244,841 519.225,924	16	468.229,092 519.214,464	19.477
17	468.208,724 519.190,573	18	468.184,8 519.156,432	41.689
19	468.158,659 519.127,747	20	468.149,615 519.114,213	16.278
21	468.147,793 519.111,488	22	468.141,594 519.098,763	14.155
23	468.128,78 519.064,679	24	468.119,465 519.057,863	11.542

Punct început	X / Y	Punct sfârşit	X / Y	Lungime segment (** (m)
12	468.289,656 519.239,465	13	468.290,733 519.244,015	4.676
14	468.267,404 519.236,495	15	468.244,841 519.225,924	24.917
16	468.229,092 519.214,464	17	468.208,724 519.190,573	31.395
18	468.184,8 519.156,432	19	468.158,659 519.127,747	38.81
20	468.149,615 519.114,213	21	468.147,793 519.111,488	3.278
22	468.141,594 519.098,763	23	468.128,78 519.064,679	36.413
24	468.119,465 519.057,863	1	468.120,734 519.053,836	4.222

**** Lungimile segmentelor sunt determinate în planul de proiecţie Stereo 70 şi sunt rotunjite la 1 milimetru.**
***** Distanţa dintre puncte este formată din segmente cumulate ce sunt mai mici decât valoarea 1 milimetru.**

Neutilizabil in circuitul civil

DATE DESPRE IMOBILUL NR. 4497

Oficiul de Cadastru şi Publicitate Imobiliară SIBIU
Biroul de Cadastru şi Publicitate Imobiliară Medias

A. Partea I. Descrierea imobilului

TEREN Extravilan

Adresa: Jud. Sibiu

Nr. Crt	Nr cadastral Nr. topografic	Suprafaţa* (mp)	Observaţii / Referinţe
A1		9.600	Sector cadastral:82 Teren neimprejmuit;

B. Partea II. Proprietari şi acte

Inscrieri privitoare la dreptul de proprietate şi alte drepturi reale		Referinţe
/		
Act Administrativ nr. 239/31, din 24/12/1992 emis de CJSDPAT SIBIU;		
B1	Intabulare, drept de PROPRIETATE, Legea 18/1991, dobandit prin Reconstituire, cota actuala 1/1, cota initiala 1/1	A1
	1) **ŢIŢAN ION**, senior	

C. Partea III. SARCINI .

Inscrieri privind dezmembramintele dreptului de proprietate, drepturi reale de garanţie şi sarcini	Referinţe
NU SUNT	

Neutilizabil în circuitul civil

Anexa Nr. 1 La Partea I

Teren

Nr cadastral	Suprafaţa (mp)*	Observaţii / Referinţe
	9.600	

* Suprafaţa este determinată in planul de proiecţie Stereo 70.

DETALII LINIARE IMOBIL

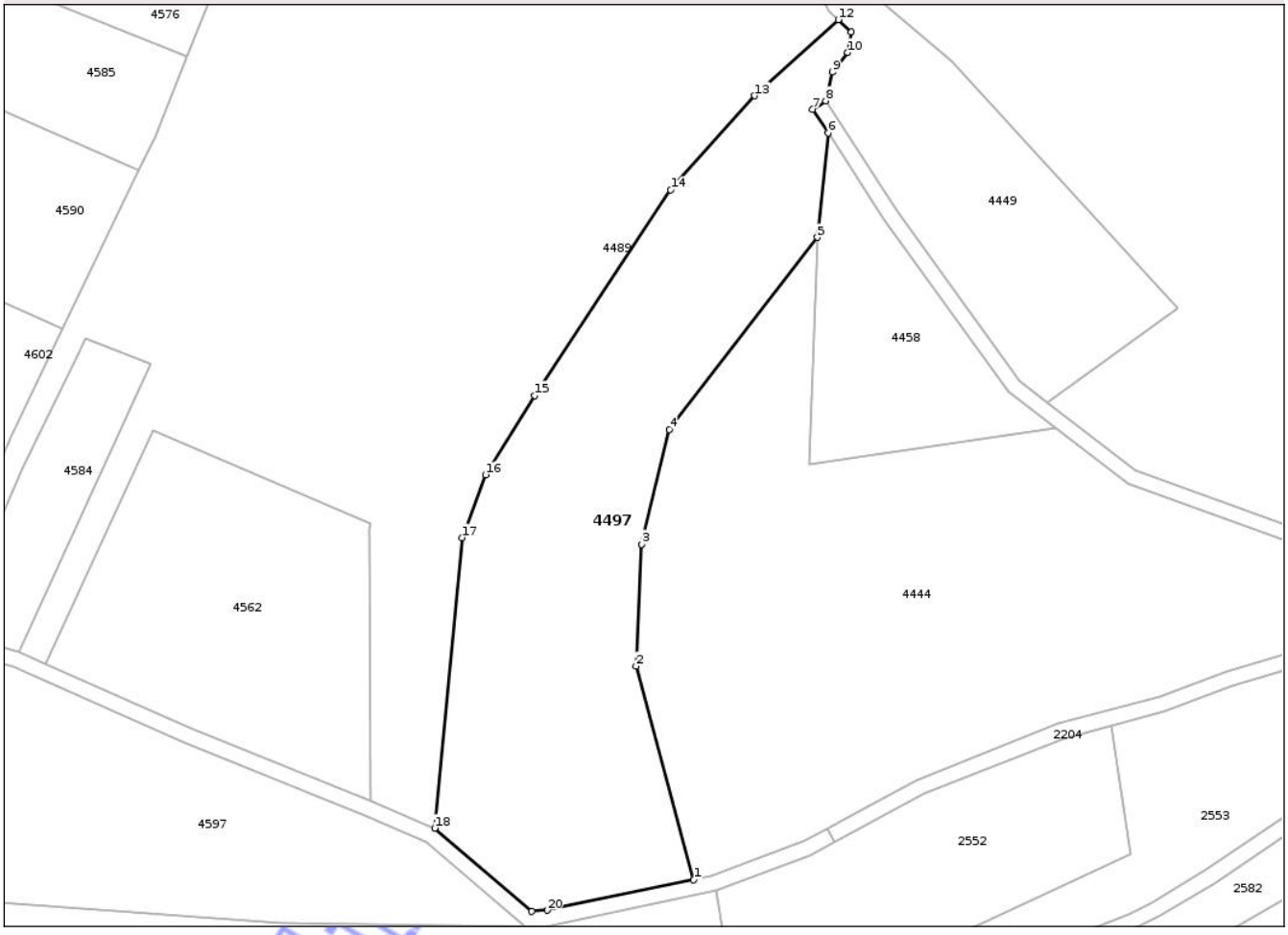

Date referitoare la teren

Crt	Categorie folosinţă	Intra vilan	Suprafaţa (mp)	Tarla	Parcelă	Nr. topo	Observaţii / Referinţe
1	faneata	NU	9.600	77	1957/21	-	

Lungime Segmente
1) Valorile lungimilor segmentelor sunt obţinute din proiecţie în plan.

Punct început	X / Y	Punct sfârşit	X / Y	Lungime segment (** (m)
1	468.210,572 518.474,994	2	468.195,697 518.529,774	56.764
2	468.195,697 518.529,774	3	468.197,174 518.561,071	31.332
3	468.197,174 518.561,071	4	468.204,265 518.590,596	30.365
4	468.204,265 518.590,596	5	468.242,351 518.639,877	62.283
5	468.242,351 518.639,877	6	468.245,109 518.666,7	26.964

Document care conţine date cu caracter personal, protejat de prevederile Regulamentului (UE) nr. 679/2016 şi Legii 190/2018

Punct început	X / Y	Punct sfârşit	X / Y	Lungime segment (** (m)
6	468.245,109 518.666,7	7	468.241,174 518.672,796	7.256
7	468.241,174 518.672,796	8	468.244,534 518.674,965	3.999
8	468.244,534 518.674,965	9	468.246,267 518.682,294	7.531
9	468.246,267 518.682,294	10	468.250,179 518.687,336	6.382
10	468.250,179 518.687,336	11	468.251,111 518.692,544	5.291
11	468.251,111 518.692,544	12	468.247,735 518.695,755	4.659
12	468.247,735 518.695,755	13	468.226,25 518.676,249	29.019
13	468.226,25 518.676,249	14	468.204,653 518.652,031	32.449
14	468.204,653 518.652,031	15	468.169,683 518.599,283	63.287
15	468.169,683 518.599,283	16	468.156,999 518.578,923	23.988
16	468.156,999 518.578,923	17	468.151,081 518.562,748	17.224
17	468.151,081 518.562,748	18	468.143,949 518.488,153	74.935
18	468.143,949 518.488,153	19	468.168,88 518.466,814	32.816
19	468.168,88 518.466,814	20	468.172,867 518.467,086	3.996
20	468.172,867 518.467,086	1	468.210,572 518.474,994	38.525

**** Lungimile segmentelor sunt determinate în planul de proiecţie Stereo 70 şi sunt rotunjite la 1 milimetru.**
***** Distanţa dintre puncte este formată din segmente cumulate ce sunt mai mici decât valoarea 1 milimetru.**

Neutilizabil în circuitul civil

DATE DESPRE IMOBILUL NR. 4498

Oficiul de Cadastru şi Publicitate Imobiliară SIBIU
Biroul de Cadastru şi Publicitate Imobiliară Medias

A. Partea I. Descrierea imobilului

TEREN Extravilan

Adresa: Jud. Sibiu

Nr. Crt	Nr cadastral Nr. topografic	Suprafaţa* (mp)	Observaţii / Referinţe
A1		4.465	Sector cadastral:70 Teren neimprejmuit;

B. Partea II. Proprietari şi acte

Inscrieri privitoare la dreptul de proprietate şi alte drepturi reale		Referinţe
/		
Act Administrativ nr. 336/31, din 08/01/1993 emis de CJSDPAT SIBIU;		
B1	Intabulare, drept de PROPRIETATE, Legea 18/1991, dobandit prin Reconstituire, cota actuala 1/1, cota initiala 1/1	A1
	1) **TUTECEAN DUMITRU**	

C. Partea III. SARCINI .

Inscrieri privind dezmembramintele dreptului de proprietate, drepturi reale de garanţie şi sarcini	Referinţe
NU SUNT	

Neutilizabil în circuitul civil

Anexa Nr. 1 La Partea I

Teren

Nr cadastral	Suprafaţa (mp)*	Observaţii / Referinţe
	4.465	

* Suprafaţa este determinată in planul de proiecţie Stereo 70.

DETALII LINIARE IMOBIL

Date referitoare la teren

Crt	Categorie folosinţă	Intra vilan	Suprafaţa (mp)	Tarla	Parcelă	Nr. topo	Observaţii / Referinţe
1	arabil	NU	4.465	66	1395/19/1	-	Număr parcelă 1395/19 greşit în TP; Imobilul este străbătut de drum, de aceea se dezmembrează în 2 imobile astfel: imobilul 1 - ID 4521 în suprafață de 3535 mp, imobilul 2 - ID 4498 în suprafață de 4465 mp, însumând o suprafață totală de 8000 mp.

Lungime Segmente

1) Valorile lungimilor segmentelor sunt obţinute din proiecţie în plan.

Punct început	X / Y	Punct sfârşit	X / Y	Lungime segment (** (m)
1	468.198,466 520.760,135	2	468.198,442 520.761,844	1.709
2	468.198,442 520.761,844	3	468.153,971 520.756,225	44.825

Document care conține date cu caracter personal, protejat de prevederile Regulamentului (UE) nr. 679/2016 și Legii 190/2018

Punct început	X / Y	Punct sfârşit	X / Y	Lungime segment (** (m)
3	468.153,971 520.756,225	4	468.154,939 520.745,088	11.179
4	468.154,939 520.745,088	5	468.158,935 520.699,215	46.047
5	468.158,935 520.699,215	6	468.161,484 520.664,577	34.732
6	468.161,484 520.664,577	7	468.221,217 520.675,075	60.648
7	468.221,217 520.675,075	8	468.214,845 520.704,867	30.466
8	468.214,845 520.704,867	9	468.202,439 520.711,191	13.925
9	468.202,439 520.711,191	10	468.198,661 520.731,58	20.736
10	468.198,661 520.731,58	11	468.198,655 520.748,619	17.039
11	468.198,655 520.748,619	1	468.198,466 520.760,135	11.518

**** Lungimile segmentelor sunt determinate în planul de proiecţie Stereo 70 şi sunt rotunjite la 1 milimetru.**
***** Distanţa dintre puncte este formată din segmente cumulate ce sunt mai mici decât valoarea 1 milimetru.**

Neutilizabil in circuitul civil

DATE DESPRE IMOBILUL NR. 4499

Oficiul de Cadastru şi Publicitate Imobiliară SIBIU
Biroul de Cadastru şi Publicitate Imobiliară Medias

A. Partea I. Descrierea imobilului

TEREN Extravilan

Adresa: Jud. Sibiu

Nr. Crt	Nr cadastral Nr. topografic	Suprafaţa* (mp)	Observaţii / Referinţe
A1		3.000	Sector cadastral:75 Teren neimprejmuit;

B. Partea II. Proprietari şi acte

Inscrieri privitoare la dreptul de proprietate şi alte drepturi reale		Referinţe
/		
Act Administrativ nr. 230/31, din 22/12/1992 emis de CJSDPAT SIBIU;		
B1	Intabulare, drept de PROPRIETATE, Legea 18/1991, dobandit prin Reconstituire, cota actuala 1/1, cota initiala 1/1	A1
	1) **LUPŞA TEOFIL** DEFUNCT:Da	

C. Partea III. SARCINI .

Inscrieri privind dezmembramintele dreptului de proprietate, drepturi reale de garanţie şi sarcini	Referinţe
NU SUNT	

Neutilizabil în circuitul civil

Anexa Nr. 1 La Partea I

Teren

Nr cadastral	Suprafaţa (mp)*	Observaţii / Referinţe
	3.000	

* Suprafaţa este determinată in planul de proiecţie Stereo 70.

DETALII LINIARE IMOBIL

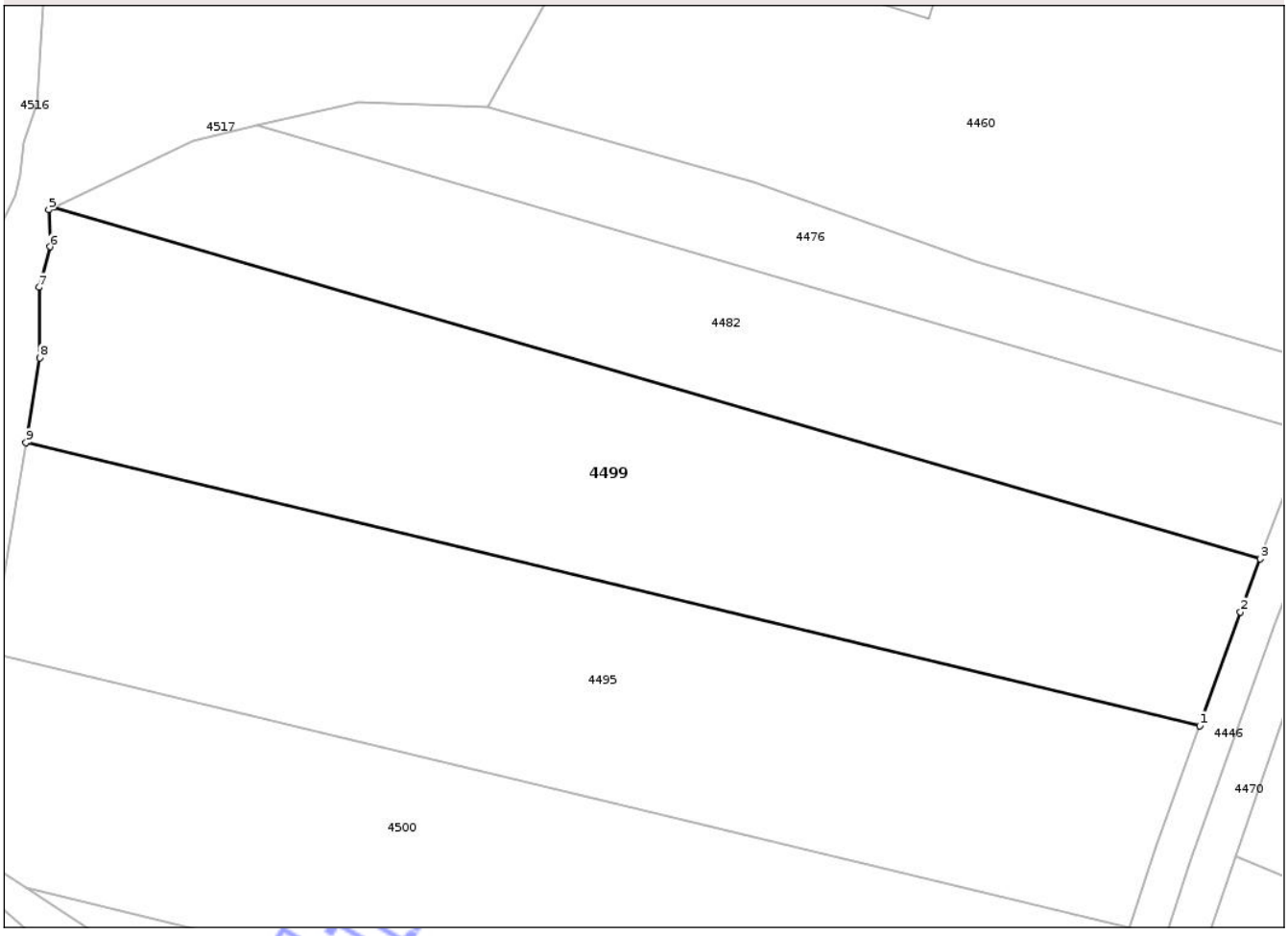

Date referitoare la teren

Crt	Categorie folosință	Intra vilan	Suprafaţa (mp)	Tarla	Parcelă	Nr. topo	Observaţii / Referinţe
1	arabil	NU	3.000	75	1796/18	-	Nr. tarla 76 greșit în TP

Lungime Segmente
1) Valorile lungimilor segmentelor sunt obţinute din proiecţie în plan.

Punct început	X / Y	Punct sfârşit	X / Y	Lungime segment (** (m)
1	468.251,253 519.860,401	2	468.255,708 519.872,765	13.142
2	468.255,708 519.872,765	3	468.257,859 519.878,544	6.166
3	468.257,859 519.878,544	4	468.126,383 519.916,797	136.928
4	468.126,383 519.916,797	5	468.125,87 519.916,552	0.569
5	468.125,87 519.916,552	6	468.126,023 519.912,511	4.044

Document care conține date cu caracter personal, protejat de prevederile Regulamentului (UE) nr. 679/2016 și Legii 190/2018

Punct început	X / Y	Punct sfârşit	X / Y	Lungime segment (** (m)
6	468.126,023 519.912,511	7	468.124,802 519.908,089	4.587
7	468.124,802 519.908,089	8	468.124,88 519.900,432	7.657
8	468.124,88 519.900,432	9	468.123,385 519.891,225	9.328
9	468.123,385 519.891,225	1	468.251,253 519.860,401	131.531

**** Lungimile segmentelor sunt determinate în planul de proiecţie Stereo 70 şi sunt rotunjite la 1 milimetru.**
***** Distanţa dintre puncte este formată din segmente cumulate ce sunt mai mici decât valoarea 1 milimetru.**

Neutilizabil in circuitul civil

DATE DESPRE IMOBILUL NR. 4500

Oficiul de Cadastru şi Publicitate Imobiliară SIBIU
Biroul de Cadastru şi Publicitate Imobiliară Medias

A. Partea I. Descrierea imobilului

TEREN Extravilan

Adresa: Jud. Sibiu

Nr. Crt	Nr cadastral Nr. topografic	Suprafaţa* (mp)	Observaţii / Referinţe
A1		3.000	Sector cadastral:75 Teren neimprejmuit;

B. Partea II. Proprietari şi acte

Inscrieri privitoare la dreptul de proprietate şi alte drepturi reale		Referinţe
/		
Act Administrativ nr. 234/31, din 23/12/1992 emis de CJSDPAT SIBIU;		
B1	Intabulare, drept de PROPRIETATELegea 18/1991, dobandit prin Reconstituire, cota actuala 1/1, cota initiala 1/1	A1
	1) **PERŞINARU ZAHIU**	

C. Partea III. SARCINI .

Inscrieri privind dezmembramintele dreptului de proprietate, drepturi reale de garanţie şi sarcini	Referinţe
NU SUNT	

Neutilizabil în circuitul civil

Anexa Nr. 1 La Partea I

Teren

Nr cadastral	Suprafaţa (mp)*	Observaţii / Referinţe
	3.000	

* Suprafaţa este determinată in planul de proiecţie Stereo 70.

DETALII LINIARE IMOBIL

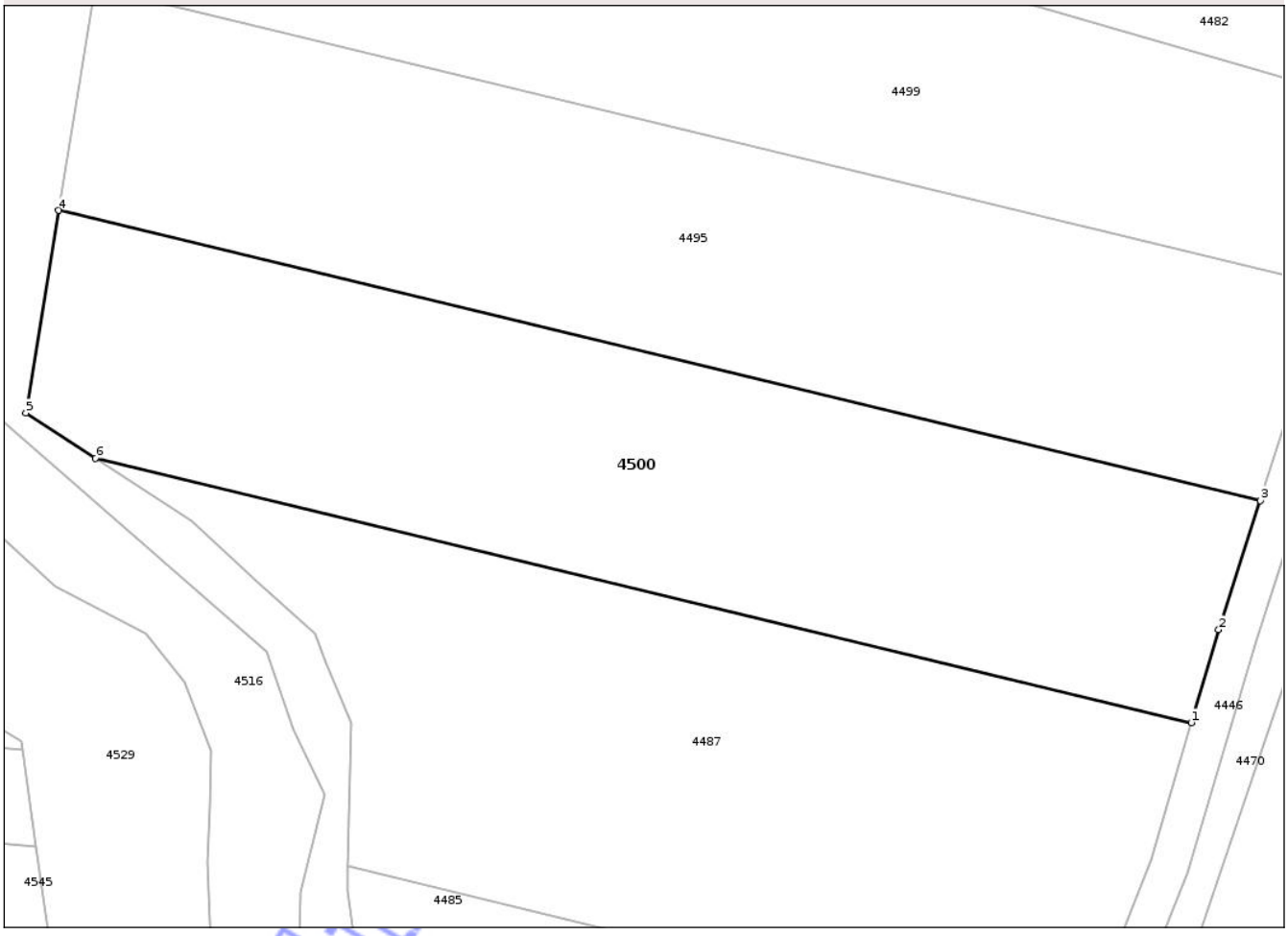

Date referitoare la teren

Crt	Categorie folosință	Intra vilan	Suprafaţa (mp)	Tarla	Parcelă	Nr. topo	Observaţii / Referinţe
1	arabil	NU	3.000	75	1796/16	-	

Lungime Segmente
1) Valorile lungimilor segmentelor sunt obţinute din proiecţie în plan.

Punct început	X / Y	Punct sfârşit	X / Y	Lungime segment (** (m)
1	468.236,544 519.815,485	2	468.239,38 519.825,073	9.999
2	468.239,38 519.825,073	3	468.243,663 519.838,391	13.99
3	468.243,663 519.838,391	4	468.119,662 519.868,283	127.553
4	468.119,662 519.868,283	5	468.116,274 519.847,416	21.14
5	468.116,274 519.847,416	6	468.123,449 519.842,748	8.56

Document care conține date cu caracter personal, protejat de prevederile Regulamentului (UE) nr. 679/2016 și Legii 190/2018

Punct început	X / Y	Punct sfârşit	X / Y	Lungime segment (** (m)
6	468.123,449 519.842,748	1	468.236,544 519.815,485	116.335

** Lungimile segmentelor sunt determinate în planul de proiecţie Stereo 70 şi sunt rotunjite la 1 milimetru.
*** Distanţa dintre puncte este formată din segmente cumulate ce sunt mai mici decât valoarea 1 milimetru.

Neutilizabil in circuitul civil

DATE DESPRE IMOBILUL NR. 4501

Oficiul de Cadastru şi Publicitate Imobiliară SIBIU
Biroul de Cadastru şi Publicitate Imobiliară Medias

A. Partea I. Descrierea imobilului

TEREN Extravilan

Adresa: Jud. Sibiu

Nr. Crt	Nr cadastral Nr. topografic	Suprafaţa* (mp)	Observaţii / Referinţe
A1		5.500	Sector cadastral:70 Teren neimprejmuit;

B. Partea II. Proprietari şi acte

Inscrieri privitoare la dreptul de proprietate şi alte drepturi reale		Referinţe
/		
Act Administrativ nr. 232/31, din 22/12/1992 emis de CJSDPAT SIBIU;		
B1	Intabulare, drept de PROPRIETATELegea 18/1991, dobandit prin Reconstituire, cota actuala 1/1, cota initiala 1/1	A1
	1) **IVAN RAVECA**	

C. Partea III. SARCINI .

Inscrieri privind dezmembramintele dreptului de proprietate, drepturi reale de garanţie şi sarcini	Referinţe
NU SUNT	

Neutilizabil în circuitul civil

Anexa Nr. 1 La Partea I

Teren

Nr cadastral	Suprafaţa (mp)*	Observaţii / Referinţe
	5.500	

* Suprafaţa este determinată in planul de proiecţie Stereo 70.

DETALII LINIARE IMOBIL



Date referitoare la teren

Crt	Categorie folosinţă	Intra vilan	Suprafaţa (mp)	Tarla	Parcelă	Nr. topo	Observaţii / Referinţe
1	arabil	NU	5.500	66	1395/17	-	

Lungime Segmente
1) Valorile lungimilor segmentelor sunt obţinute din proiecţie în plan.

Punct început	X / Y	Punct sfârşit	X / Y	Lungime segment (** (m)
1	468.208,459 520.932,322	2	468.195,706 520.933,443	12.802
2	468.195,706 520.933,443	3	468.154,887 520.932,06	40.842
3	468.154,887 520.932,06	4	468.143,021 520.931,658	11.873
4	468.143,021 520.931,658	5	468.143,144 520.922,194	9.465
5	468.143,144 520.922,194	6	468.145,807 520.878,82	43.456

Document care conţine date cu caracter personal, protejat de prevederile Regulamentului (UE) nr. 679/2016 şi Legii 190/2018

Punct început	X / Y	Punct sfârşit	X / Y	Lungime segment (** (m)
6	468.145,807 520.878,82	7	468.147,819 520.846,206	32.676
7	468.147,819 520.846,206	8	468.210,051 520.847,381	62.243
8	468.210,051 520.847,381	1	468.208,459 520.932,322	84.956

**** Lungimile segmentelor sunt determinate în planul de proiecţie Stereo 70 şi sunt rotunjite la 1 milimetru.**
***** Distanţa dintre puncte este formată din segmente cumulate ce sunt mai mici decât valoarea 1 milimetru.**

Neutilizabil in circuitul civil

DATE DESPRE IMOBILUL NR. 4502

Oficiul de Cadastru şi Publicitate Imobiliară SIBIU
Biroul de Cadastru şi Publicitate Imobiliară Medias

A. Partea I. Descrierea imobilului

TEREN Extravilan

Adresa: Jud. Sibiu

Nr. Crt	Nr cadastral Nr. topografic	Suprafaţa* (mp)	Observaţii / Referinţe
A1		4.646	Sector cadastral:70 Teren neimprejmuit;

B. Partea II. Proprietari şi acte

Inscrieri privitoare la dreptul de proprietate şi alte drepturi reale		Referinţe
/		
Act Administrativ nr. 299/31, din 07/01/1993 emis de CJSDPAT SIBIU;		
B1	Intabulare, drept de PROPRIETATE, Legea 18/1991, dobandit prin Reconstituire, cota actuala 1/1, cota initiala 1/1	A1
	1) **ROTAR MARIA** 2) **DUMBREAN EMIL**	

C. Partea III. SARCINI .

Inscrieri privind dezmembramintele dreptului de proprietate, drepturi reale de garanţie şi sarcini	Referinţe
NU SUNT	

Neutilizabil în circuitul civil

Anexa Nr. 1 La Partea I

Teren

Nr cadastral	Suprafaţa (mp)*	Observaţii / Referinţe
	4.646	

* Suprafaţa este determinată in planul de proiecţie Stereo 70.

DETALII LINIARE IMOBIL

Date referitoare la teren

Crt	Categorie folosință	Intra vilan	Suprafaţa (mp)	Tarla	Parcelă	Nr. topo	Observaţii / Referinţe
1	arabil	NU	4.646	66	1395-1807/18/1	-	Număr parcelă 1395-1807/18 greșit în TP; Imobilul este străbătut de drum, de aceea se dezmembrează în 2 imobile astfel: imobilul 1 - ID 4538 în suprafață de 7354 mp, imobilul 2 - ID 4502 în suprafață de 4646 mp, însumând o suprafață totală de 12000 mp.

Lungime Segmente

1) Valorile lungimilor segmentelor sunt obţinute din proiecţie în plan.

Punct început	X / Y	Punct sfârşit	X / Y	Lungime segment (** (m)
1	468.198,277 520.773,539	2	468.203,722 520.804,027	30.97
2	468.203,722 520.804,027	3	468.210,051 520.847,381	43.814

Document care conține date cu caracter personal, protejat de prevederile Regulamentului (UE) nr. 679/2016 și Legii 190/2018

Punct început	X / Y	Punct sfârşit	X / Y	Lungime segment (** (m)
3	468.210,051 520.847,381	4	468.147,819 520.846,206	62.243
4	468.147,819 520.846,206	5	468.148,852 520.829,465	16.773
5	468.148,852 520.829,465	6	468.150,945 520.791,032	38.49
6	468.150,945 520.791,032	7	468.153,971 520.756,225	34.938
7	468.153,971 520.756,225	8	468.198,442 520.761,844	44.825
8	468.198,442 520.761,844	1	468.198,277 520.773,539	11.696

**** Lungimile segmentelor sunt determinate în planul de proiecţie Stereo 70 şi sunt rotunjite la 1 milimetru.**
***** Distanţa dintre puncte este formată din segmente cumulate ce sunt mai mici decât valoarea 1 milimetru.**

Neutilizabil in circuitul civil

DATE DESPRE IMOBILUL NR. 4503

Oficiul de Cadastru şi Publicitate Imobiliară SIBIU
Biroul de Cadastru şi Publicitate Imobiliară Medias

A. Partea I. Descrierea imobilului

TEREN Extravilan

Adresa: Jud. Sibiu

Nr. Crt	Nr cadastral Nr. topografic	Suprafaţa* (mp)	Observaţii / Referinţe
A1		2.000	Sector cadastral:75 Teren neimprejmuit;

B. Partea II. Proprietari şi acte

Inscrieri privitoare la dreptul de proprietate şi alte drepturi reale		Referinţe
/		
Act Administrativ nr. 299/31, din 07/01/1993 emis de CJSDPAT SIBIU;		
B1	Intabulare, drept de PROPRIETATE, Legea 18/1991, dobandit prin Reconstituire, cota actuala 1/1, cota initiala 1/1	A1
	1) **ROTAR MARIA** 2) **DUMBREAN EMIL**	

C. Partea III. SARCINI .

Inscrieri privind dezmembramintele dreptului de proprietate, drepturi reale de garanţie şi sarcini	Referinţe
NU SUNT	

Neutilizabil în circuitul civil

Anexa Nr. 1 La Partea I

Teren

Nr cadastral	Suprafaţa (mp)*	Observaţii / Referinţe
	2.000	

* Suprafaţa este determinată in planul de proiecţie Stereo 70.

DETALII LINIARE IMOBIL

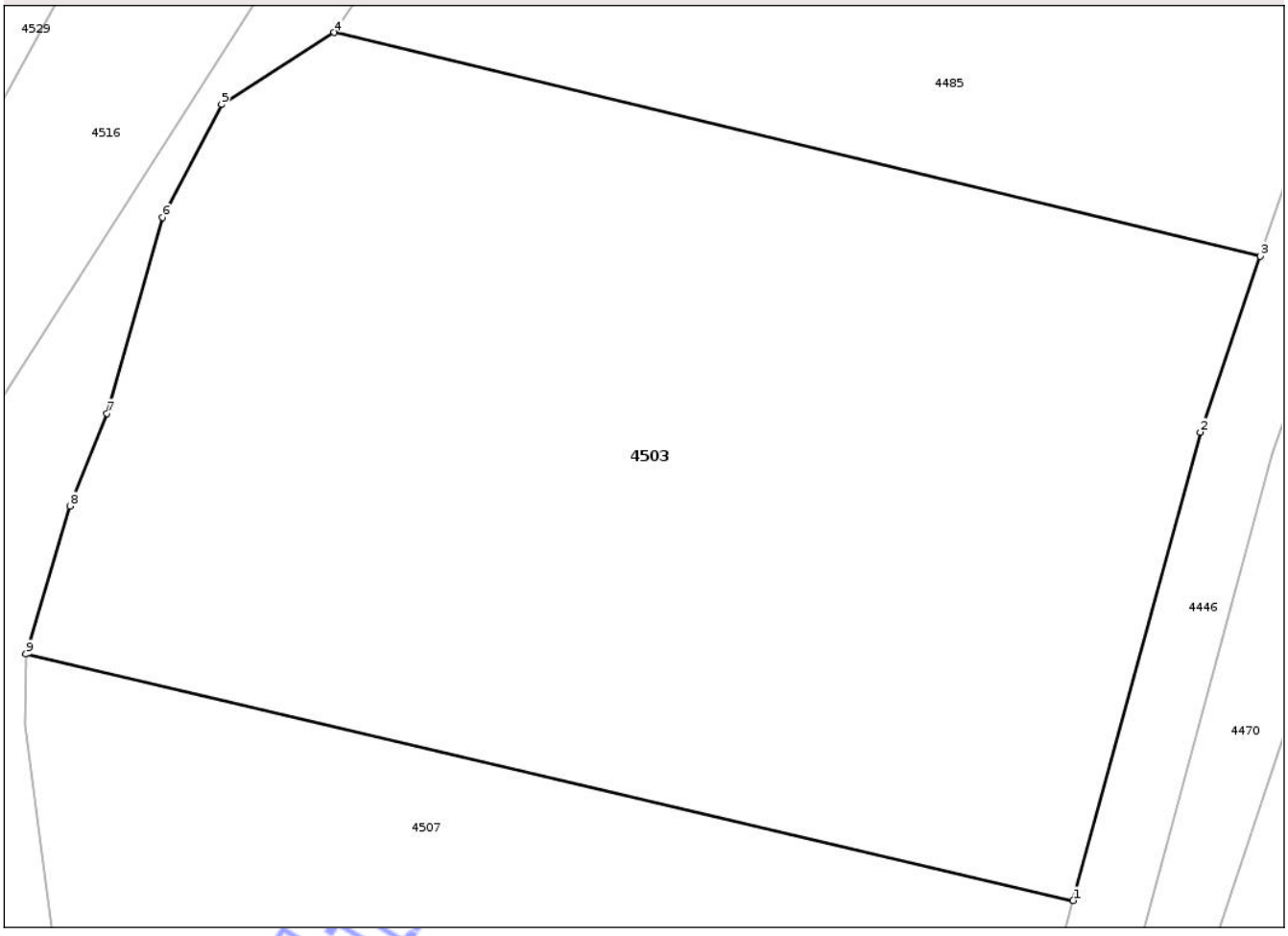

Date referitoare la teren

Crt	Categorie folosinţă	Intra vilan	Suprafaţa (mp)	Tarla	Parcelă	Nr. topo	Observaţii / Referinţe
1	arabil	NU	2.000	75	1796/13	-	

Lungime Segmente
1) Valorile lungimilor segmentelor sunt obţinute din proiecţie în plan.

Punct început	X / Y	Punct sfârşit	X / Y	Lungime segment (** (m)
1	468.199,793 519.705,899	2	468.206,543 519.730,772	25.773
2	468.206,543 519.730,772	3	468.209,736 519.740,12	9.878
3	468.209,736 519.740,12	4	468.160,503 519.751,988	50.643
4	468.160,503 519.751,988	5	468.154,505 519.748,175	7.107
5	468.154,505 519.748,175	6	468.151,385 519.742,173	6.764

Document care conţine date cu caracter personal, protejat de prevederile Regulamentului (UE) nr. 679/2016 şi Legii 190/2018

Punct început	X / Y	Punct sfârşit	X / Y	Lungime segment (** (m)
6	468.151,385 519.742,173	7	468.148,41 519.731,771	10.819
7	468.148,41 519.731,771	8	468.146,447 519.726,841	5.306
8	468.146,447 519.726,841	9	468.144,109 519.718,985	8.197
9	468.144,109 519.718,985	1	468.199,793 519.705,899	57.201

**** Lungimile segmentelor sunt determinate în planul de proiecţie Stereo 70 şi sunt rotunjite la 1 milimetru.**
***** Distanţa dintre puncte este formată din segmente cumulate ce sunt mai mici decât valoarea 1 milimetru.**

Neutilizabil in circuitul civil

DATE DESPRE IMOBILUL NR. 4504

Oficiul de Cadastru şi Publicitate Imobiliară SIBIU
Biroul de Cadastru şi Publicitate Imobiliară Medias

A. Partea I. Descrierea imobilului

TEREN Extravilan

Adresa: Jud. Sibiu

Nr. Crt	Nr cadastral Nr. topografic	Suprafaţa* (mp)	Observaţii / Referinţe
A1		6.200	Sector cadastral:70 Teren neimprejmuit;

B. Partea II. Proprietari şi acte

Inscrieri privitoare la dreptul de proprietate şi alte drepturi reale		Referinţe
/		
Act Administrativ nr. 257/31, din 30/12/1992 emis de CJSDPAT SIBIU;		
B1	Intabulare, drept de PROPRIETATE, Legea 18/1991, dobandit prin Reconstituire, cota actuala 1/1, cota initiala 1/1	A1
	1) **SCHOBEL IOAN**	

C. Partea III. SARCINI .

Inscrieri privind dezmembramintele dreptului de proprietate, drepturi reale de garanţie şi sarcini	Referinţe
NU SUNT	

Neutilizabil în circuitul civil

Anexa Nr. 1 La Partea I

Teren

Nr cadastral	Suprafaţa (mp)*	Observaţii / Referinţe
	6.200	

* Suprafaţa este determinată in planul de proiecţie Stereo 70.

DETALII LINIARE IMOBIL

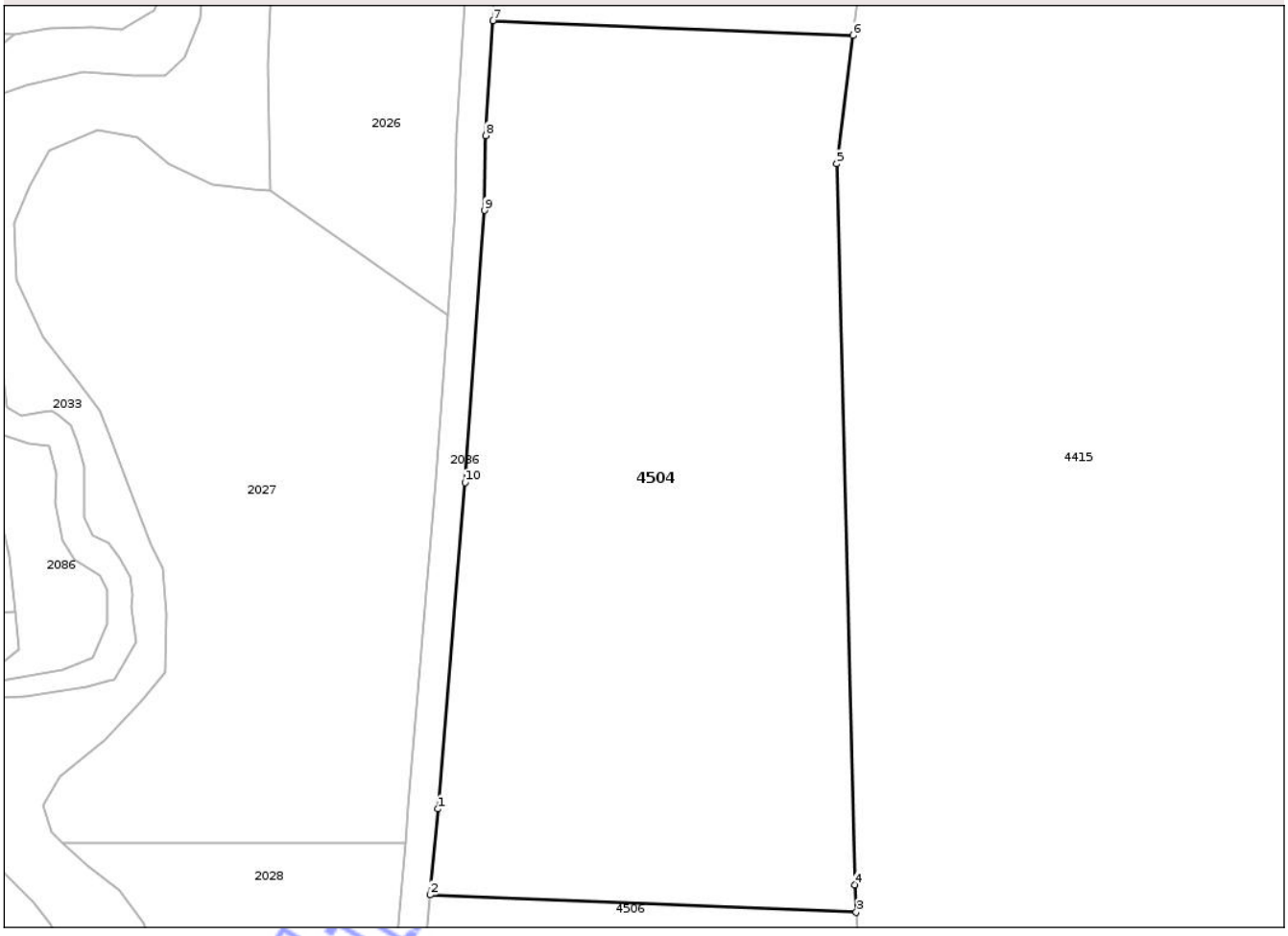

Date referitoare la teren

Crt	Categorie folosinţă	Intra vilan	Suprafaţa (mp)	Tarla	Parcelă	Nr. topo	Observaţii / Referinţe
1	arabil	NU	6.200	66	1406/9	-	

Lungime Segmente
1) Valorile lungimilor segmentelor sunt obţinute din proiecţie în plan.

Punct început	X / Y	Punct sfârşit	X / Y	Lungime segment (** (m)
1	468.146,104 521.233,981	2	468.145,05 521.222,29	11.738
2	468.145,05 521.222,29	3	468.203,148 521.219,913	58.147
3	468.203,148 521.219,913	4	468.202,951 521.223,673	3.765
4	468.202,951 521.223,673	5	468.200,494 521.321,825	98.183
5	468.200,494 521.321,825	6	468.202,72 521.339,27	17.586

Document care conţine date cu caracter personal, protejat de prevederile Regulamentului (UE) nr. 679/2016 şi Legii 190/2018

Punct început	X / Y	Punct sfârşit	X / Y	Lungime segment (** (m)
6	468.202,72 521.339,27	7	468.153,608 521.341,28	49.153
7	468.153,608 521.341,28	8	468.152,674 521.325,632	15.676
8	468.152,674 521.325,632	9	468.152,484 521.315,463	10.171
9	468.152,484 521.315,463	10	468.149,819 521.278,405	37.154
10	468.149,819 521.278,405	1	468.146,104 521.233,981	44.579

**** Lungimile segmentelor sunt determinate în planul de proiecţie Stereo 70 şi sunt rotunjite la 1 milimetru.**
***** Distanţa dintre puncte este formată din segmente cumulate ce sunt mai mici decât valoarea 1 milimetru.**

Neutilizabil in circuitul civil

DATE DESPRE IMOBILUL NR. 4505

Oficiul de Cadastru şi Publicitate Imobiliară SIBIU
Biroul de Cadastru şi Publicitate Imobiliară Medias

A. Partea I. Descrierea imobilului

TEREN Extravilan

Adresa: Jud. Sibiu

Nr. Crt	Nr cadastral Nr. topografic	Suprafaţa* (mp)	Observaţii / Referinţe
A1		3.000	Sector cadastral:75 Teren neimprejmuit;

B. Partea II. Proprietari şi acte

Inscrieri privitoare la dreptul de proprietate şi alte drepturi reale		Referinţe
/		
Act Notarial nr. 1122, din 19/05/1997 emis de NP FLORENTINA LOHAN;		
B1	Intabulare, drept de PROPRIETATE, întreținere, dobandit prin Conventie, cota actuala 1/1, cota initiala 1/1	A1
	1) **BOIAN TEODOR** 2) **BOIAN DANIELA**	

C. Partea III. SARCINI

Inscrieri privind dezmembramintele dreptului de proprietate, drepturi reale de garanţie şi sarcini		Referinţe
/		
Act Notarial nr. 1122, din 19/05/1997 emis de NP FLORENTINA LOHAN;		
C1	Intabulare, drept de UZUFRUCT VIAGER, drept intretinere, dobandit prin Conventie, cota actuala 1/1, cota initiala 1/1	A1
	1) **MALANCRAVEAN GHEORGHE** 2) **MALANCRAVEAN MARIA**	

Neutilizarea în circuitul civil

Anexa Nr. 1 La Partea I

Teren

Nr cadastral	Suprafaţa (mp)*	Observaţii / Referinţe
	3.000	

* Suprafaţa este determinată in planul de proiecţie Stereo 70.

DETALII LINIARE IMOBIL

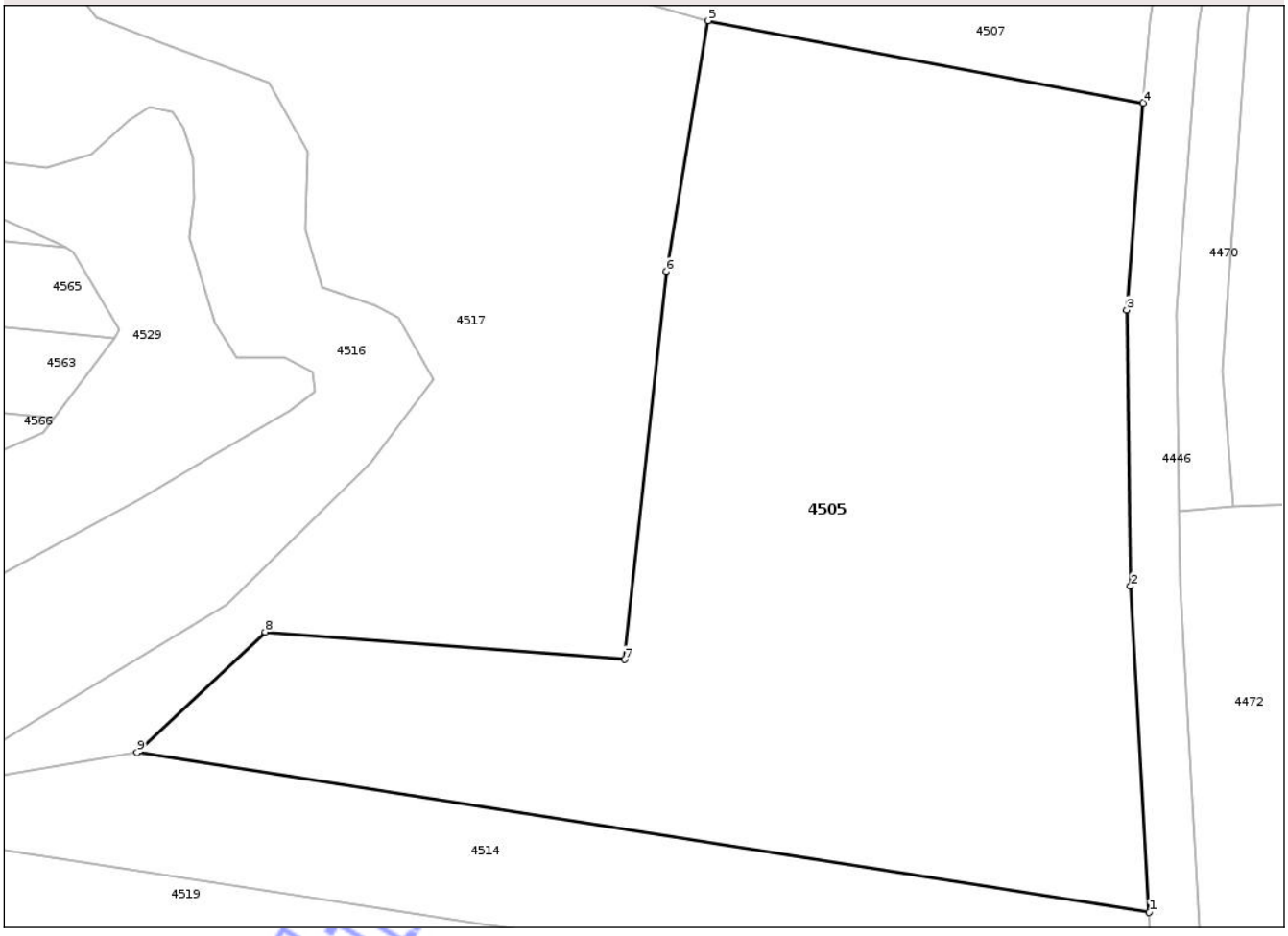

Date referitoare la teren

Crt	Categorie folosinţă	Intra vilan	Suprafaţa (mp)	Tarla	Parcelă	Nr. topo	Observaţii / Referinţe
1	arabil	NU	3.000	75	1796/11	-	Număr parcelă 1798/11 greşit în act

Lungime Segmente
1) Valorile lungimilor segmentelor sunt obţinute din proiecţie în plan.

Punct început	X / Y	Punct sfârşit	X / Y	Lungime segment (** (m)
1	468.194,783 519.604,794	2	468.193,258 519.631,195	26.445
2	468.193,258 519.631,195	3	468.192,967 519.653,571	22.378
3	468.192,967 519.653,571	4	468.194,305 519.670,336	16.818
4	468.194,305 519.670,336	5	468.159,025 519.676,986	35.901
5	468.159,025 519.676,986	6	468.155,648 519.656,67	20.595

Document care conţine date cu caracter personal, protejat de prevederile Regulamentului (UE) nr. 679/2016 şi Legii 190/2018

Punct început	X / Y	Punct sfârşit	X / Y	Lungime segment (** (m)
6	468.155,648 519.656,67	7	468.152,242 519.625,264	31.59
7	468.152,242 519.625,264	8	468.123,121 519.627,507	29.207
8	468.123,121 519.627,507	9	468.112,724 519.617,736	14.268
9	468.112,724 519.617,736	1	468.194,783 519.604,794	83.073

**** Lungimile segmentelor sunt determinate în planul de proiecţie Stereo 70 şi sunt rotunjite la 1 milimetru.**
***** Distanţa dintre puncte este formată din segmente cumulate ce sunt mai mici decât valoarea 1 milimetru.**

Neutilizabil in circuitul civil

DATE DESPRE IMOBILUL NR. 4512

Oficiul de Cadastru şi Publicitate Imobiliară SIBIU
Biroul de Cadastru şi Publicitate Imobiliară Medias

A. Partea I. Descrierea imobilului

TEREN Necunoscut

Adresa: Loc. Valchid, Jud. Sibiu

Nr. Crt	Nr cadastral Nr. topografic	Suprafaţa* (mp)	Observaţii / Referinţe
A1		1.000	Sector cadastral:75 Teren neimprejmuit;

B. Partea II. Proprietari şi acte

Inscrieri privitoare la dreptul de proprietate şi alte drepturi reale		Referinţe
/		
Act Administrativ nr. 334/31, din 08/01/1993 emis de CJSDPAT SIBIU;		
B1	Intabulare, drept de PROPRIETATE, Legea 18/1991, dobandit prin Reconstituire, cota actuala 1/1, cota initiala 1/1	A1
	1) **RADU LIVIA** 2) **RADU IOAN**	

C. Partea III. SARCINI .

Inscrieri privind dezmembramintele dreptului de proprietate, drepturi reale de garanţie şi sarcini	Referinţe
NU SUNT	

Neutilizabil în circuitul civil

Anexa Nr. 1 La Partea I

Teren

Nr cadastral	Suprafaţa (mp)*	Observaţii / Referinţe
	1.000	

* Suprafaţa este determinată in planul de proiecţie Stereo 70.

DETALII LINIARE IMOBIL

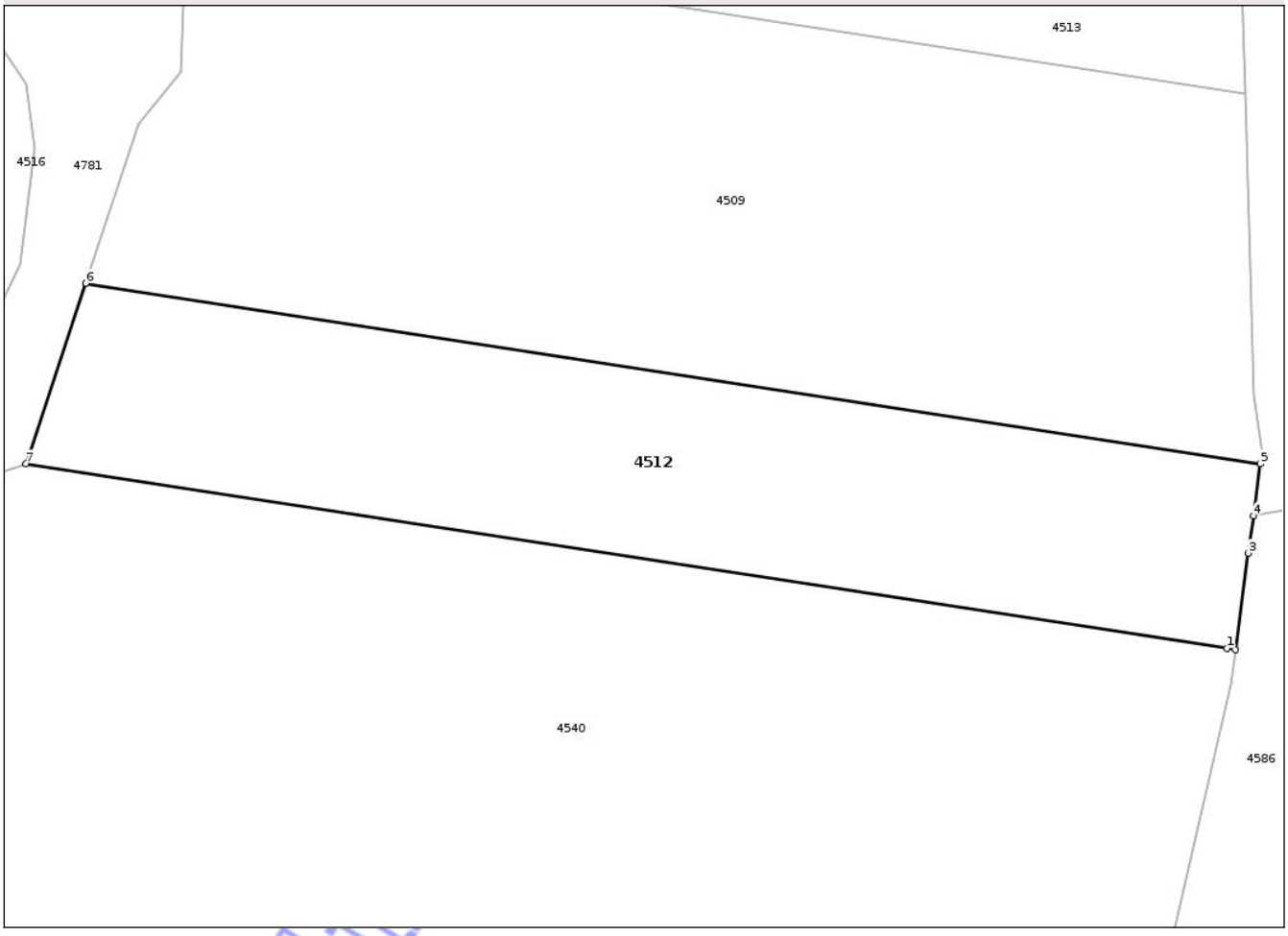

Date referitoare la teren

Crt	Categorie folosinţă	Intra vilan	Suprafaţa (mp)	Tarla	Parcelă	Nr. topo	Observaţii / Referinţe
1	arabil	DA	2	75	1796/6	-	
2	arabil	NU	998	75	1796/6	-	

Lungime Segmente
1) Valorile lungimilor segmentelor sunt obţinute din proiecţie în plan.

Punct început	X / Y	Punct sfârşit	X / Y	Lungime segment (** (m)
1	468.197,478 519.499,54	2	468.198,023 519.499,456	0.551
2	468.198,023 519.499,456	3	468.198,887 519.505,88	6.482
3	468.198,887 519.505,88	4	468.199,22 519.508,36	2.502
4	468.199,22 519.508,36	5	468.199,683 519.511,801	3.472

Document care conţine date cu caracter personal, protejat de prevederile Regulamentului (UE) nr. 679/2016 şi Legii 190/2018

Punct început	X / Y	Punct sfârşit	X / Y	Lungime segment (** (m)
5	468.199,683 519.511,801	6	468.121,472 519.523,82	79.129
6	468.121,472 519.523,82	7	468.117,495 519.511,832	12.63
7	468.117,495 519.511,832	1	468.197,478 519.499,54	80.922

**** Lungimile segmentelor sunt determinate în planul de proiecţie Stereo 70 şi sunt rotunjite la 1 milimetru.**
***** Distanţa dintre puncte este formată din segmente cumulate ce sunt mai mici decât valoarea 1 milimetru.**

Neutilizabil in circuitul civil

DATE DESPRE IMOBILUL NR. 4506

Oficiul de Cadastru şi Publicitate Imobiliară SIBIU
Biroul de Cadastru şi Publicitate Imobiliară Medias

A. Partea I. Descrierea imobilului

TEREN Extravilan

Adresa: Jud. Sibiu

Nr. Crt	Nr cadastral Nr. topografic	Suprafaţa* (mp)	Observaţii / Referinţe
A1		10.000	Sector cadastral:70 Teren neimprejmuit;

B. Partea II. Proprietari şi acte

Inscrieri privitoare la dreptul de proprietate şi alte drepturi reale		Referinţe
/		
Act Administrativ nr. 301/31, din 05/01/1993 emis de CJSDPAT SIBIU;		
B1	Intabulare, drept de PROPRIETATE, Legea 18/1991, dobandit prin Reconstituire, cota actuala 1/1, cota initiala 1/1	A1
	1) **IONESCU IRINA** 2) **CRIŞAN VASILE**	

C. Partea III. SARCINI .

Inscrieri privind dezmembramintele dreptului de proprietate, drepturi reale de garanţie şi sarcini	Referinţe
NU SUNT	

Neutilizabil în circuitul civil

Anexa Nr. 1 La Partea I

Teren

Nr cadastral	Suprafaţa (mp)*	Observaţii / Referinţe
	10.000	

* Suprafaţa este determinată in planul de proiecţie Stereo 70.

DETALII LINIARE IMOBIL

Date referitoare la teren

Crt	Categorie folosinţă	Intra vilan	Suprafaţa (mp)	Tarla	Parcelă	Nr. topo	Observaţii / Referinţe
1	arabil	NU	10.000	66	1406/11,13	-	Număr parcelă 1406/11,13 greșit în TP

Lungime Segmente
1) Valorile lungimilor segmentelor sunt obţinute din proiecţie în plan.

Punct început	X / Y	Punct sfârşit	X / Y	Lungime segment (** (m)
1	468.137,207 521.079,626	2	468.135,233 521.068,415	11.383
2	468.135,233 521.068,415	3	468.196,599 521.062,092	61.691
3	468.196,599 521.062,092	4	468.204,026 521.061,892	7.43
4	468.204,026 521.061,892	5	468.205,604 521.173,035	111.154
5	468.205,604 521.173,035	6	468.203,148 521.219,913	46.942

Document care conține date cu caracter personal, protejat de prevederile Regulamentului (UE) nr. 679/2016 și Legii 190/2018

Punct început	X / Y	Punct sfârşit	X / Y	Lungime segment (** (m)
6	468.203,148 521.219,913	7	468.145,05 521.222,29	58.147
7	468.145,05 521.222,29	8	468.144,017 521.210,843	11.494
8	468.144,017 521.210,843	9	468.142,926 521.192,683	18.193
9	468.142,926 521.192,683	10	468.142,738 521.182,301	10.384
10	468.142,738 521.182,301	11	468.141,228 521.151,631	30.707
11	468.141,228 521.151,631	12	468.140,099 521.127,638	24.02
12	468.140,099 521.127,638	13	468.138,631 521.094,516	33.155
13	468.138,631 521.094,516	1	468.137,207 521.079,626	14.958

**** Lungimile segmentelor sunt determinate în planul de proiecţie Stereo 70 şi sunt rotunjite la 1 milimetru.**
***** Distanţa dintre puncte este formată din segmente cumulate ce sunt mai mici decât valoarea 1 milimetru.**

Neutilizabil in circuitul civil

DATE DESPRE IMOBILUL NR. 4511

Oficiul de Cadastru şi Publicitate Imobiliară SIBIU
Biroul de Cadastru şi Publicitate Imobiliară Medias

A. Partea I. Descrierea imobilului

TEREN Extravilan

Adresa: Jud. Sibiu

Nr. Crt	Nr cadastral Nr. topografic	Suprafaţa* (mp)	Observaţii / Referinţe
A1		1.300	Sector cadastral:75 Teren neimprejmuit;

B. Partea II. Proprietari şi acte

Inscrieri privitoare la dreptul de proprietate şi alte drepturi reale		Referinţe
/		
Act Administrativ nr. 296/31, din 07/01/1993 emis de CJSDPAT SIBIU;		
B1	Intabulare, drept de PROPRIETATE, Legea 18/1991, dobandit prin Reconstituire, cota actuala 1/1, cota initiala 1/1	A1
	1) **FODOR MIHAI** 2) **STOICA DUMITRU**	

C. Partea III. SARCINI .

Inscrieri privind dezmembramintele dreptului de proprietate, drepturi reale de garanţie şi sarcini	Referinţe
NU SUNT	

Neutilizabil în circuitul civil

Anexa Nr. 1 La Partea I

Teren

Nr cadastral	Suprafaţa (mp)*	Observaţii / Referinţe
	1.300	

* Suprafaţa este determinată in planul de proiecţie Stereo 70.

DETALII LINIARE IMOBIL

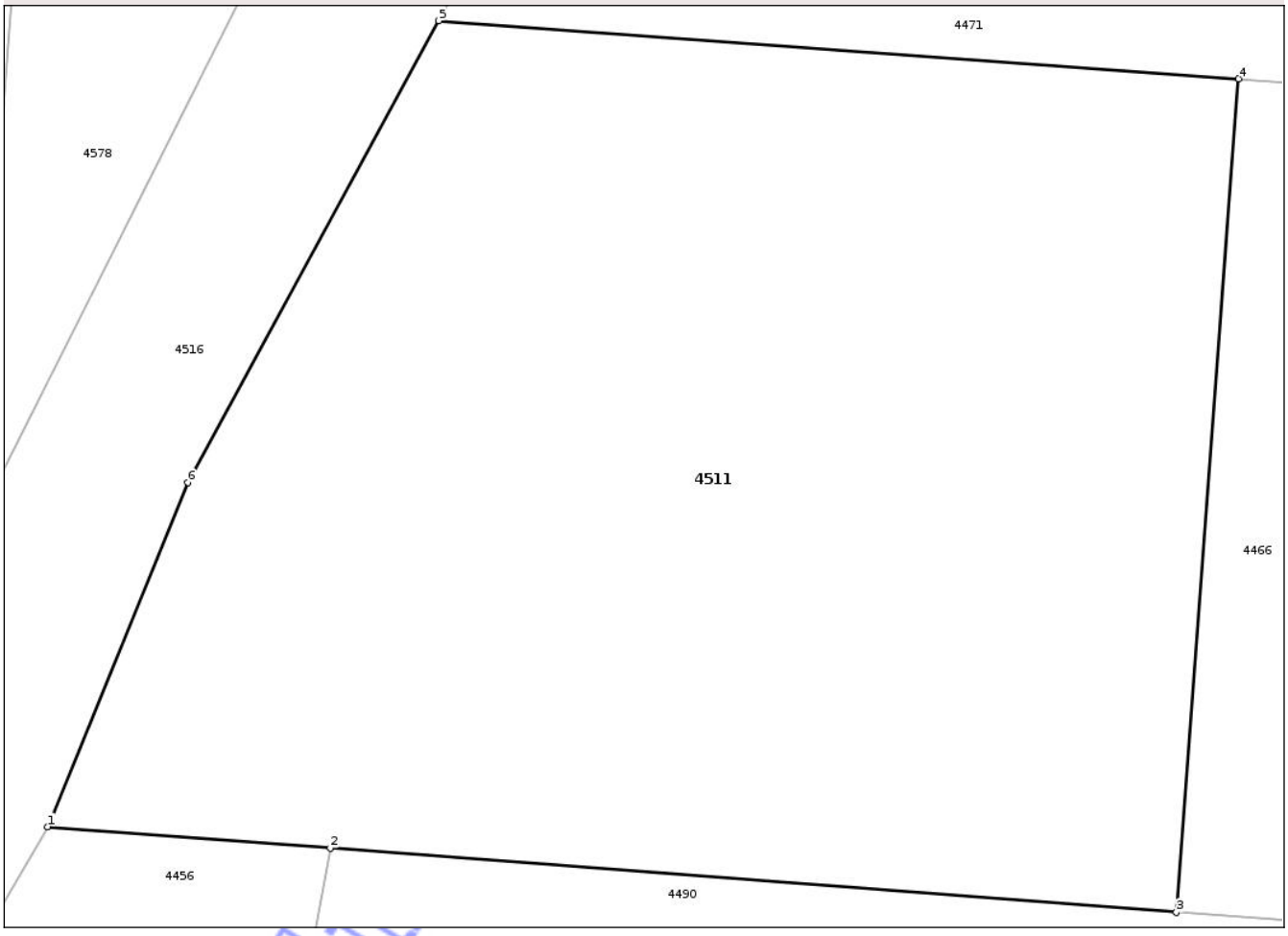

Date referitoare la teren

Crt	Categorie folosinţă	Intra vilan	Suprafaţa (mp)	Tarla	Parcelă	Nr. topo	Observaţii / Referinţe
1	faneata	NU	1.300	75	1803/19/1	-	Număr parcelă 1803/19 greşit în TP

Lungime Segmente
1) Valorile lungimilor segmentelor sunt obţinute din proiecţie în plan.

Punct început	X / Y	Punct sfârşit	X / Y	Lungime segment (** (m)
1	468.133,959 520.164,146	2	468.145,235 520.163,291	11.308
2	468.145,235 520.163,291	3	468.178,995 520.160,731	33.857
3	468.178,995 520.160,731	4	468.181,481 520.193,954	33.316
4	468.181,481 520.193,954	5	468.149,564 520.196,264	32.0
5	468.149,564 520.196,264	6	468.139,561 520.177,863	20.944

Document care conţine date cu caracter personal, protejat de prevederile Regulamentului (UE) nr. 679/2016 şi Legii 190/2018

Punct început	X / Y	Punct sfârşit	X / Y	Lungime segment (** (m)
6	468.139,561 520.177,863	1	468.133,959 520.164,146	14.817

** Lungimile segmentelor sunt determinate în planul de proiecţie Stereo 70 şi sunt rotunjite la 1 milimetru.
*** Distanţa dintre puncte este formată din segmente cumulate ce sunt mai mici decât valoarea 1 milimetru.

Neutilizabil in circuitul civil

DATE DESPRE IMOBILUL NR. 4507

Oficiul de Cadastru şi Publicitate Imobiliară SIBIU
Biroul de Cadastru şi Publicitate Imobiliară Medias

A. Partea I. Descrierea imobilului

TEREN Extravilan

Adresa: Jud. Sibiu

Nr. Crt	Nr cadastral Nr. topografic	Suprafaţa* (mp)	Observaţii / Referinţe
A1		2.000	Sector cadastral:75 Teren neimprejmuit;

B. Partea II. Proprietari şi acte

Inscrieri privitoare la dreptul de proprietate şi alte drepturi reale		Referinţe
/		
Act Administrativ nr. 253/31, din 29/12/1992 emis de CJSDPAT SIBIU;		
B1	Intabulare, drept de PROPRIETATELegea 18/1991, dobandit prin Reconstituire, cota actuala 1/1, cota initiala 1/1	A1
	1) **OBERTH REGINA**	

C. Partea III. SARCINI .

Inscrieri privind dezmembramintele dreptului de proprietate, drepturi reale de garanţie şi sarcini	Referinţe
NU SUNT	

Neutilizabil în circuitul civil

Anexa Nr. 1 La Partea I

Teren

Nr cadastral	Suprafaţa (mp)*	Observaţii / Referinţe
	2.000	

* Suprafaţa este determinată in planul de proiecţie Stereo 70.

DETALII LINIARE IMOBIL

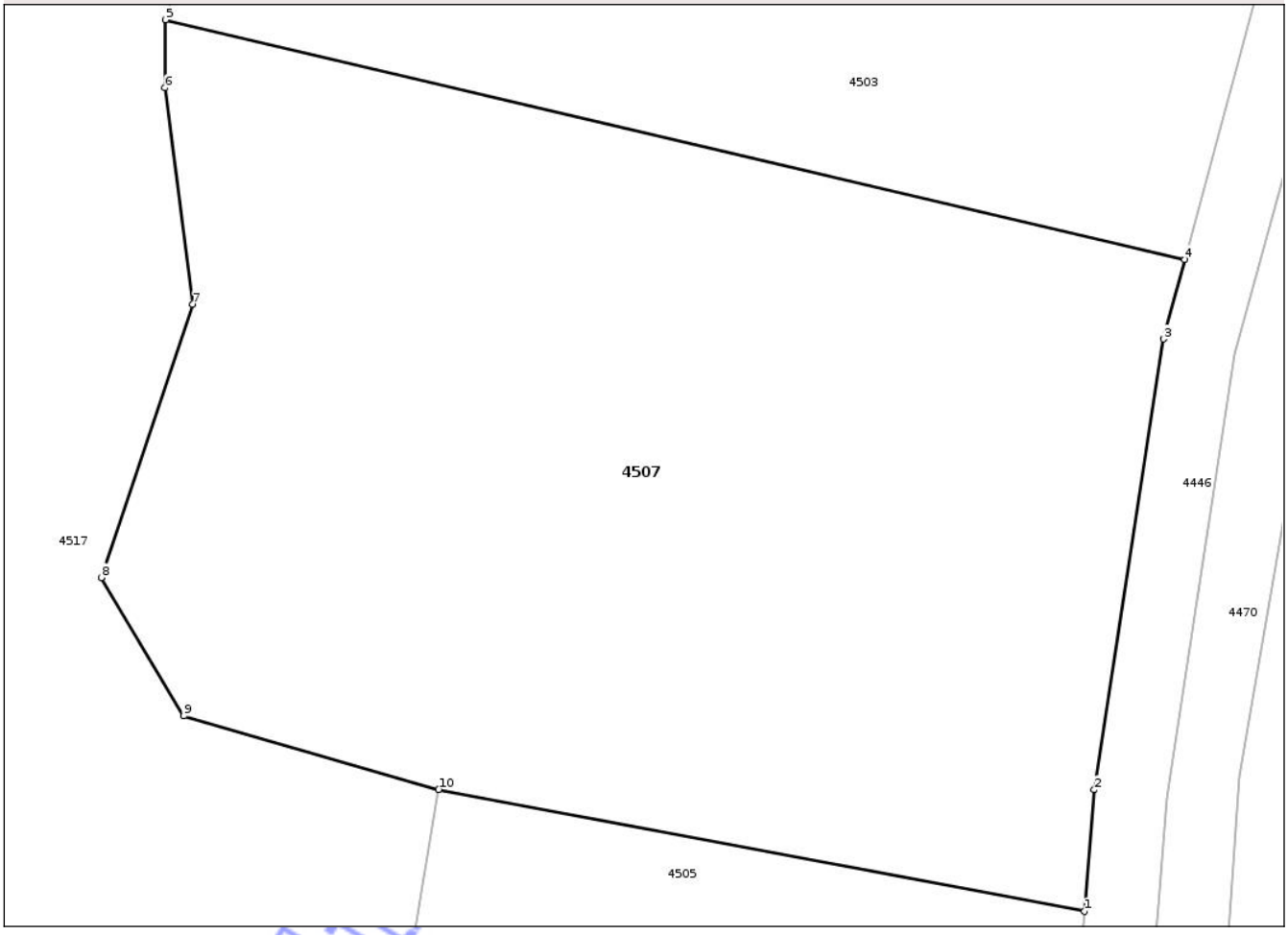

Date referitoare la teren

Crt	Categorie folosinţă	Intra vilan	Suprafaţa (mp)	Tarla	Parcelă	Nr. topo	Observaţii / Referinţe
1	arabil	NU	2.000	75	1796/12	-	

Lungime Segmente
1) Valorile lungimilor segmentelor sunt obţinute din proiecţie în plan.

Punct început	X / Y	Punct sfârşit	X / Y	Lungime segment (** (m)
1	468.194,305 519.670,336	2	468.194,834 519.676,964	6.649
2	468.194,834 519.676,964	3	468.198,617 519.701,566	24.891
3	468.198,617 519.701,566	4	468.199,793 519.705,899	4.49
4	468.199,793 519.705,899	5	468.144,109 519.718,985	57.201
5	468.144,109 519.718,985	6	468.144,072 519.715,268	3.717

Document care conţine date cu caracter personal, protejat de prevederile Regulamentului (UE) nr. 679/2016 şi Legii 190/2018

Punct început	X / Y	Punct sfârşit	X / Y	Lungime segment (** (m)
6	468.144,072 519.715,268	7	468.145,585 519.703,474	11.891
7	468.145,585 519.703,474	8	468.140,589 519.688,551	15.737
8	468.140,589 519.688,551	9	468.145,095 519.680,998	8.795
9	468.145,095 519.680,998	10	468.159,025 519.676,986	14.496
10	468.159,025 519.676,986	1	468.194,305 519.670,336	35.901

**** Lungimile segmentelor sunt determinate în planul de proiecţie Stereo 70 şi sunt rotunjite la 1 milimetru.**
***** Distanţa dintre puncte este formată din segmente cumulate ce sunt mai mici decât valoarea 1 milimetru.**

Neutilizabil in circuitul civil

DATE DESPRE IMOBILUL NR. 4508

Oficiul de Cadastru şi Publicitate Imobiliară SIBIU
Biroul de Cadastru şi Publicitate Imobiliară Medias

A. Partea I. Descrierea imobilului

TEREN Extravilan

Adresa: Jud. Sibiu

Nr. Crt	Nr cadastral Nr. topografic	Suprafaţa* (mp)	Observaţii / Referinţe
A1		6.000	Sector cadastral:82 Teren neimprejmuit;

B. Partea II. Proprietari şi acte

Inscrieri privitoare la dreptul de proprietate şi alte drepturi reale		Referinţe
/		
Act Administrativ nr. 235/31, din 23/12/1992 emis de CJSDPAT SIBIU;		
B1	Intabulare, drept de PROPRIETATELegea 18/1991, dobandit prin Reconstituire, cota actuala 1/1, cota initiala 1/1	A1
	1) **MAIA N. NICOLAE**	

C. Partea III. SARCINI .

Inscrieri privind dezmembramintele dreptului de proprietate, drepturi reale de garanţie şi sarcini	Referinţe
NU SUNT	

Neutilizabil în circuitul civil

Anexa Nr. 1 La Partea I

Teren

Nr cadastral	Suprafaţa (mp)*	Observaţii / Referinţe
	6.000	

* Suprafaţa este determinată in planul de proiecţie Stereo 70.

DETALII LINIARE IMOBIL

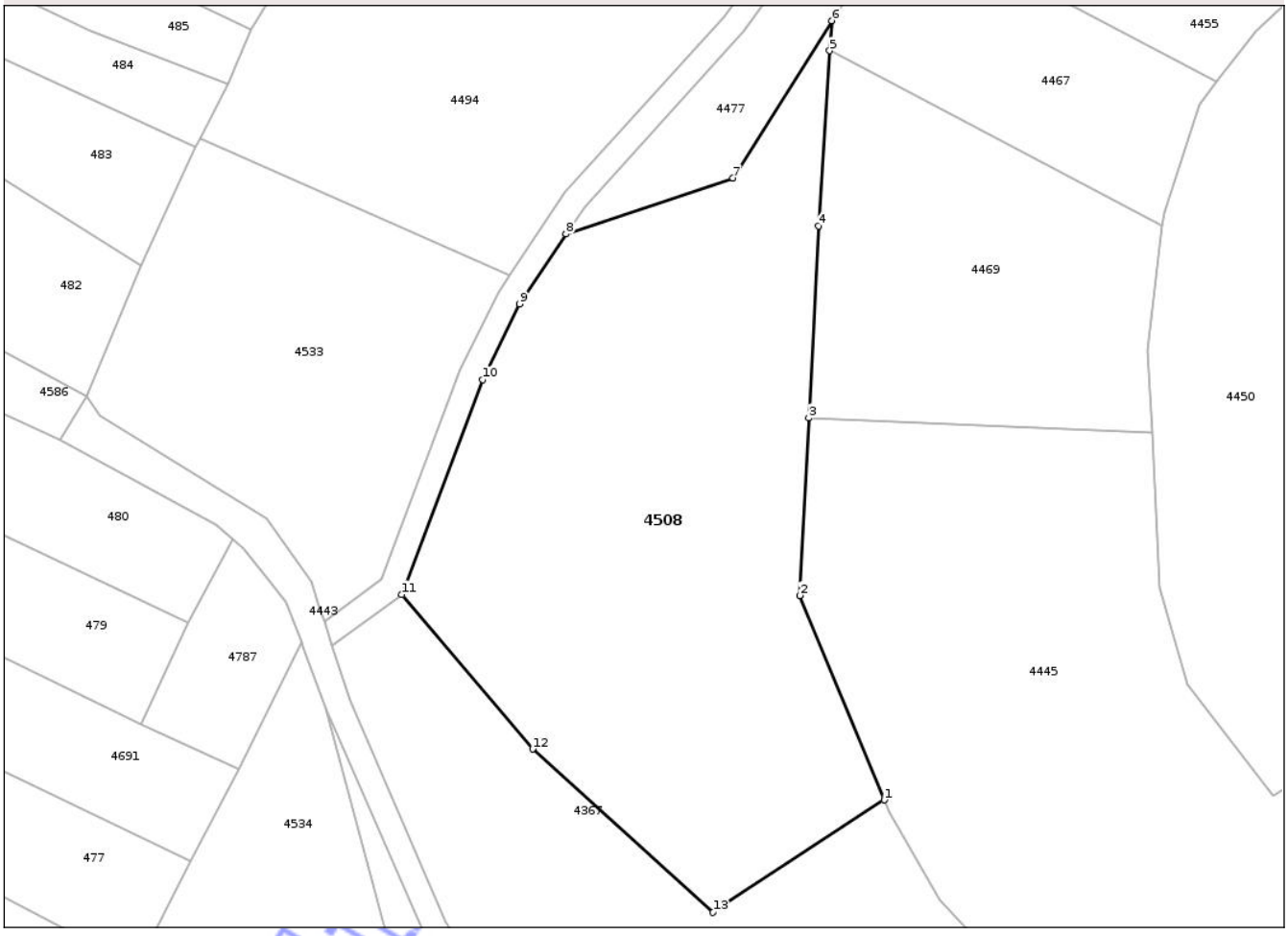

Date referitoare la teren

Crt	Categorie folosinţă	Intra vilan	Suprafaţa (mp)	Tarla	Parcelă	Nr. topo	Observaţii / Referinţe
1	arabil	NU	6.000	77	1922/6	-	

Lungime Segmente

1) Valorile lungimilor segmentelor sunt obţinute din proiecţie în plan.

Punct început	X / Y	Punct sfârşit	X / Y	Lungime segment (** (m)
1	468.210,754 519.028,714	2	468.196,951 519.061,996	36.031
2	468.196,951 519.061,996	3	468.198,43 519.090,951	28.993
3	468.198,43 519.090,951	4	468.200,026 519.122,214	31.304
4	468.200,026 519.122,214	5	468.201,865 519.150,748	28.593
5	468.201,865 519.150,748	6	468.202,179 519.155,629	4.891

Document care conţine date cu caracter personal, protejat de prevederile Regulamentului (UE) nr. 679/2016 şi Legii 190/2018

Punct început	X / Y	Punct sfârşit	X / Y	Lungime segment (** (m)
6	468.202,179 519.155,629	7	468.186,101 519.130,021	30.237
7	468.186,101 519.130,021	8	468.158,879 519.120,878	28.716
8	468.158,879 519.120,878	9	468.151,27 519.109,492	13.694
9	468.151,27 519.109,492	10	468.145,272 519.097,179	13.696
10	468.145,272 519.097,179	11	468.132,105 519.062,156	37.416
11	468.132,105 519.062,156	12	468.153,427 519.036,999	32.977
12	468.153,427 519.036,999	13	468.182,836 519.010,407	39.649
13	468.182,836 519.010,407	1	468.210,754 519.028,714	33.385

**** Lungimile segmentelor sunt determinate în planul de proiecţie Stereo 70 şi sunt rotunjite la 1 milimetru.**
***** Distanţa dintre puncte este formată din segmente cumulate ce sunt mai mici decât valoarea 1 milimetru.**

Neutilizabil in circuitul civil

DATE DESPRE IMOBILUL NR. 4509

Oficiul de Cadastru şi Publicitate Imobiliară SIBIU
Biroul de Cadastru şi Publicitate Imobiliară Medias

A. Partea I. Descrierea imobilului

TEREN Necunoscut

Adresa: Loc. Valchid, Jud. Sibiu

Nr. Crt	Nr cadastral Nr. topografic	Suprafaţa* (mp)	Observaţii / Referinţe
A1		1.800	Sector cadastral:75 Teren neimprejmuit;

B. Partea II. Proprietari şi acte

Inscrieri privitoare la dreptul de proprietate şi alte drepturi reale		Referinţe
/		
Act Administrativ nr. 300/31, din 07/01/1993 emis de CJSDPAT SIBIU;		
B1	Intabulare, drept de PROPRIETATE, Legea 18/1991, dobandit prin Reconstituire, cota actuala 1/1, cota initiala 1/1	A1
	1) **FĂGĂRĂŞAN GHEORGHE** 2) **RADU ANA**	

C. Partea III. SARCINI .

Inscrieri privind dezmembramintele dreptului de proprietate, drepturi reale de garanţie şi sarcini	Referinţe
NU SUNT	

Neutilizabil în circuitul civil

Anexa Nr. 1 La Partea I

Teren

Nr cadastral	Suprafaţa (mp)*	Observaţii / Referinţe
	1.800	

* Suprafaţa este determinată in planul de proiecţie Stereo 70.

DETALII LINIARE IMOBIL

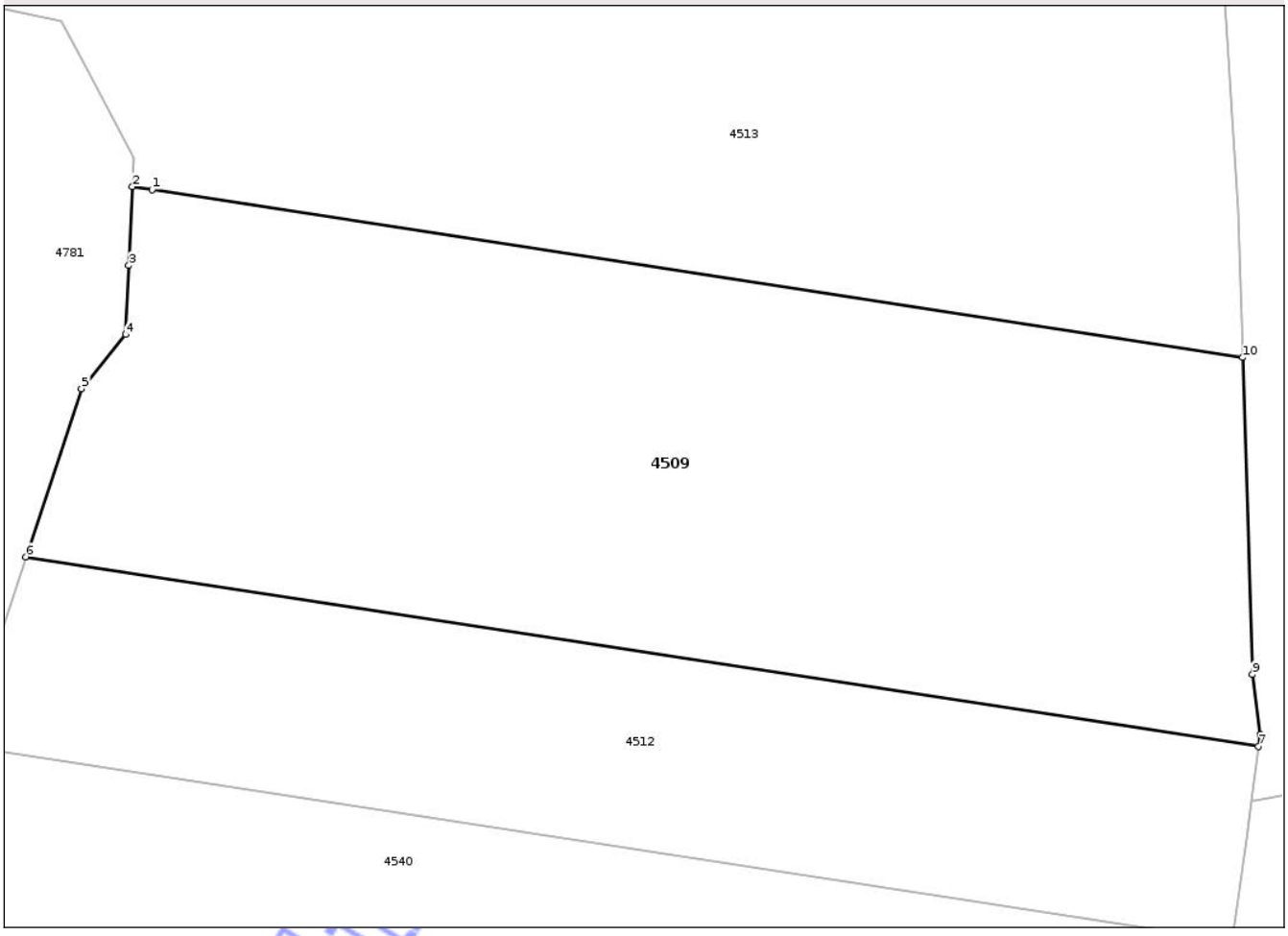

Date referitoare la teren

Crt	Categorie folosinţă	Intra vilan	Suprafaţa (mp)	Tarla	Parcelă	Nr. topo	Observaţii / Referinţe
1	arabil	DA	5	75	1796/7	-	
2	arabil	NU	1.795	75	1796/7	-	

Lungime Segmente
1) Valorile lungimilor segmentelor sunt obţinute din proiecţie în plan.

Punct început	X / Y	Punct sfârşit	X / Y	Lungime segment (** (m)
1	468.129,47 519.547,08	2	468.128,232 519.547,27	1.252
2	468.128,232 519.547,27	3	468.128,008 519.542,267	5.008
3	468.128,008 519.542,267	4	468.127,813 519.537,903	4.368
4	468.127,813 519.537,903	5	468.125,0 519.534,453	4.451

Document care conţine date cu caracter personal, protejat de prevederile Regulamentului (UE) nr. 679/2016 şi Legii 190/2018

Punct început	X / Y	Punct sfârşit	X / Y	Lungime segment (** (m)
5	468.125,0 519.534,453	6	468.121,472 519.523,82	11.203
6	468.121,472 519.523,82	7	468.199,683 519.511,801	79.129
7	468.199,683 519.511,801	8	468.199,785 519.512,558	0.764
8	468.199,785 519.512,558	9	468.199,284 519.516,361	3.836
9	468.199,284 519.516,361	10	468.198,662 519.536,447	20.096
10	468.198,662 519.536,447	1	468.129,47 519.547,08	70.004

**** Lungimile segmentelor sunt determinate în planul de proiecţie Stereo 70 şi sunt rotunjite la 1 milimetru.**
***** Distanţa dintre puncte este formată din segmente cumulate ce sunt mai mici decât valoarea 1 milimetru.**

Neutilizabil in circuitul civil

DATE DESPRE IMOBILUL NR. 4510

Oficiul de Cadastru şi Publicitate Imobiliară SIBIU
Biroul de Cadastru şi Publicitate Imobiliară Medias

A. Partea I. Descrierea imobilului

TEREN Extravilan

Adresa: Jud. Sibiu

Nr. Crt	Nr cadastral Nr. topografic	Suprafaţa* (mp)	Observaţii / Referinţe
A1		910	Sector cadastral:75 Teren neimprejmuit;

B. Partea II. Proprietari şi acte

Inscrieri privitoare la dreptul de proprietate şi alte drepturi reale		Referinţe
/		
Act Administrativ nr. 5466, din 15/12/2025 emis de PRIMĂRIA COMUNIE HOGHILAG;		
B1	Inscrierea posesiei, drept de PROPRIETATE, dobandit prin Lege, cota actuala 1/1, cota initiala 1/1	A1
	1) **NEIDENTIFICAT NEIDENTIFICAT**	
Act Normativ nr. 7, din 13/03/1996 emis de PARLAMENTUL ROMÂNIEI;		
B2	se notează menţiunea de proprietar neidentificat, rezerva comisiei locale de fond funciar	A1

C. Partea III. SARCINI .

Inscrieri privind dezmembramintele dreptului de proprietate, drepturi reale de garanţie şi sarcini	Referinţe
NU SUNT	

Neutilizabil în circuitul civil

Anexa Nr. 1 La Partea I

Teren

Nr cadastral	Suprafaţa (mp)*	Observaţii / Referinţe
	910	

* Suprafaţa este determinată in planul de proiecţie Stereo 70.

DETALII LINIARE IMOBIL

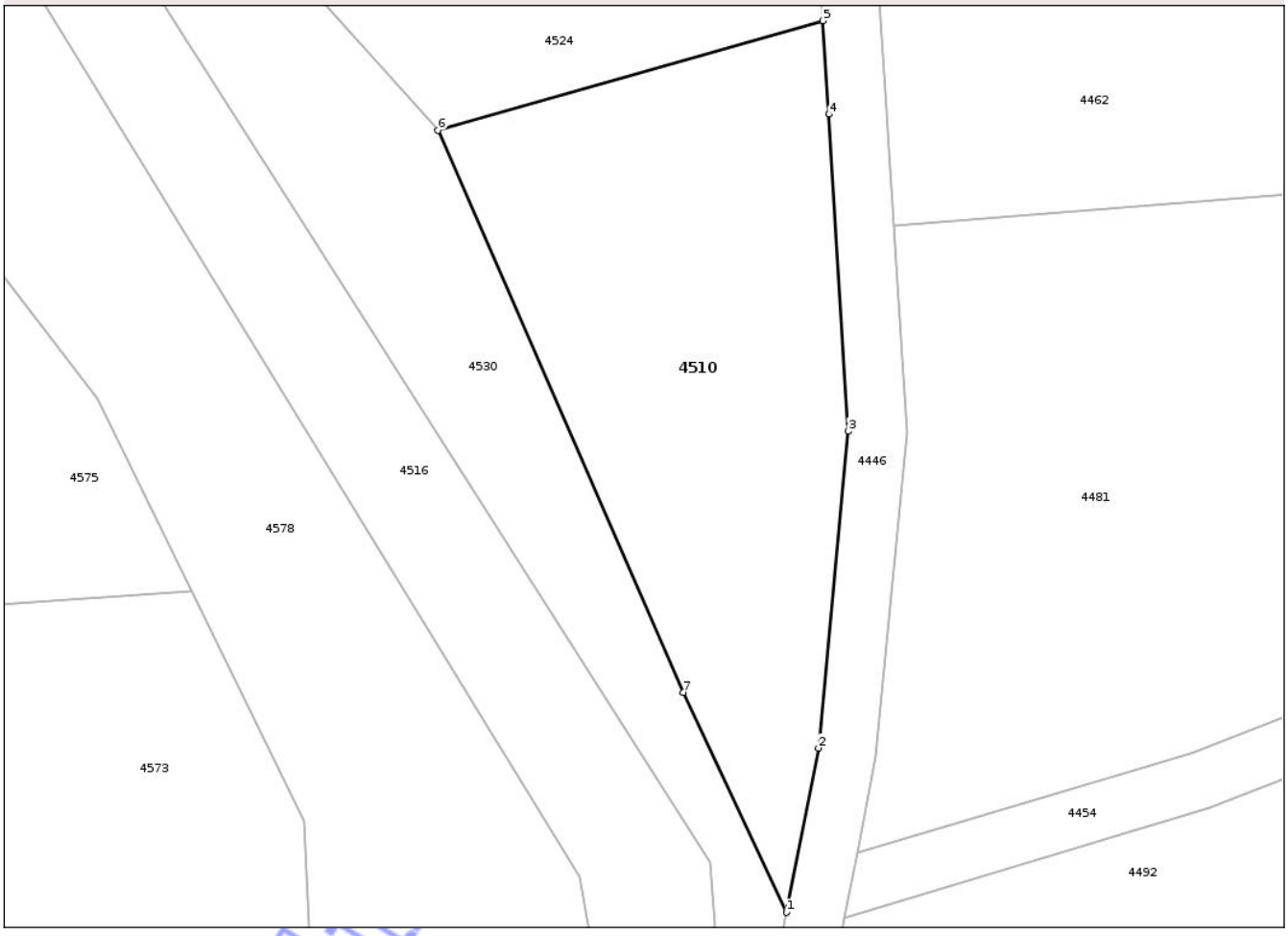

Date referitoare la teren

Crt	Categorie folosinţă	Intra vilan	Suprafaţa (mp)	Tarla	Parcelă	Nr. topo	Observaţii / Referinţe
1	arabil	NU	910	75	1395/25	-	

Lungime Segmente
1) Valorile lungimilor segmentelor sunt obţinute din proiecţie în plan.

Punct început	X / Y	Punct sfârşit	X / Y	Lungime segment (** (m)
1	468.165,907 520.492,634	2	468.168,103 520.503,912	11.49
2	468.168,103 520.503,912	3	468.170,147 520.525,637	21.821
3	468.170,147 520.525,637	4	468.168,835 520.547,405	21.808
4	468.168,835 520.547,405	5	468.168,394 520.553,817	6.427
5	468.168,394 520.553,817	6	468.141,967 520.546,301	27.475

Document care conţine date cu caracter personal, protejat de prevederile Regulamentului (UE) nr. 679/2016 şi Legii 190/2018

Punct început	X / Y	Punct sfârşit	X / Y	Lungime segment (** (m)
6	468.141,967 520.546,301	7	468.158,823 520.507,73	42.093
7	468.158,823 520.507,73	1	468.165,907 520.492,634	16.675

**** Lungimile segmentelor sunt determinate în planul de proiecţie Stereo 70 şi sunt rotunjite la 1 milimetru.**
***** Distanţa dintre puncte este formată din segmente cumulate ce sunt mai mici decât valoarea 1 milimetru.**

Neutilizabil in circuitul civil

DATE DESPRE IMOBILUL NR. 4513

Oficiul de Cadastru şi Publicitate Imobiliară SIBIU
Biroul de Cadastru şi Publicitate Imobiliară Medias

A. Partea I. Descrierea imobilului

TEREN Necunoscut

Adresa: Loc. Valchid, Jud. Sibiu

Nr. Crt	Nr cadastral Nr. topografic	Suprafaţa* (mp)	Observaţii / Referinţe
A1		3.000	Sector cadastral:75 Teren neimprejmuit;

B. Partea II. Proprietari şi acte

Inscrieri privitoare la dreptul de proprietate şi alte drepturi reale		Referinţe
/		
Act Administrativ nr. 343/31, din 11/01/1993 emis de CJSDPAT SIBIU;		
B1	Intabulare, drept de PROPRIETATE, Legea 18/1991, dobandit prin Reconstituire, cota actuala 1/1, cota initiala 1/1	A1
	1) **MĂLĂNCRĂVEAN ELISABETA** 2) **STROILĂ ELISABETA** 3) **MĂLĂNCRĂVEAN EMINESCU** 4) **MĂLĂNCRĂVEAN GHE**	

C. Partea III. SARCINI .

Inscrieri privind dezmembramintele dreptului de proprietate, drepturi reale de garanţie şi sarcini	Referinţe
NU SUNT	

Neutilizabil în circuitul civil

Anexa Nr. 1 La Partea I

Teren

Nr cadastral	Suprafaţa (mp)*	Observaţii / Referinţe
	3.000	

* Suprafaţa este determinată in planul de proiecţie Stereo 70.

DETALII LINIARE IMOBIL

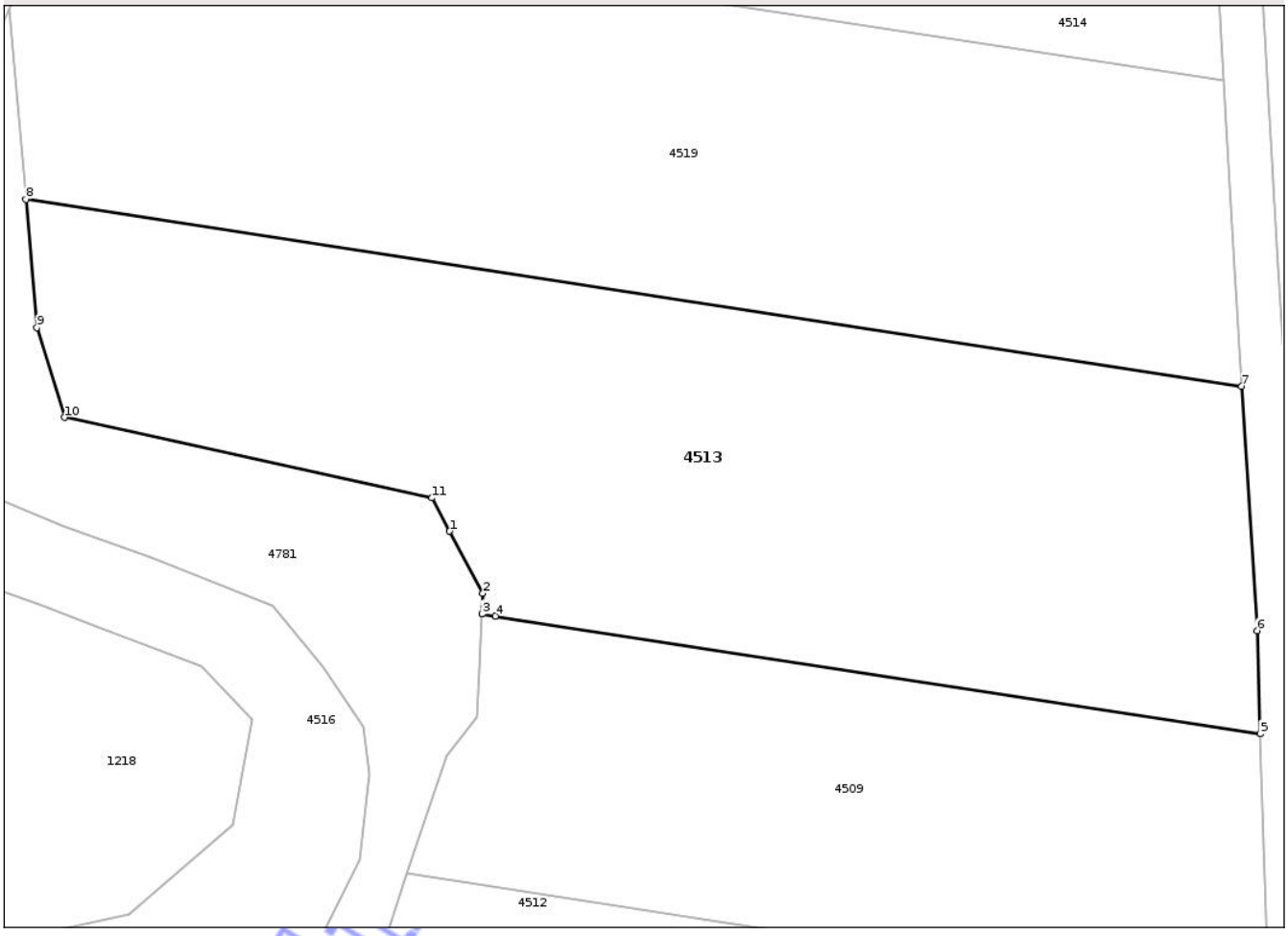

Date referitoare la teren

Crt	Categorie folosinţă	Intra vilan	Suprafaţa (mp)	Tarla	Parcelă	Nr. topo	Observaţii / Referinţe
1	arabil	DA	2	75	1796/8	-	
2	arabil	NU	2.998	75	1796/8	-	

Lungime Segmente

1) Valorile lungimilor segmentelor sunt obţinute din proiecţie în plan.

Punct început	X / Y	Punct sfârşit	X / Y	Lungime segment (** (m)
1	468.125,311 519.554,752	2	468.128,315 519.549,122	6.381
2	468.128,315 519.549,122	3	468.128,232 519.547,27	1.854
3	468.128,232 519.547,27	4	468.129,47 519.547,08	1.252
4	468.129,47 519.547,08	5	468.198,662 519.536,447	70.004

Document care conţine date cu caracter personal, protejat de prevederile Regulamentului (UE) nr. 679/2016 şi Legii 190/2018

Punct început	X / Y	Punct sfârşit	X / Y	Lungime segment (** (m)
5	468.198,662 519.536,447	6	468.198,373 519.545,757	9.314
6	468.198,373 519.545,757	7	468.196,981 519.567,825	22.112
7	468.196,981 519.567,825	8	468.086,973 519.584,731	111.299
8	468.086,973 519.584,731	9	468.087,973 519.573,128	11.646
9	468.087,973 519.573,128	10	468.090,469 519.565,029	8.475
10	468.090,469 519.565,029	11	468.123,712 519.557,746	34.031
11	468.123,712 519.557,746	1	468.125,311 519.554,752	3.394

**** Lungimile segmentelor sunt determinate în planul de proiecţie Stereo 70 şi sunt rotunjite la 1 milimetru.**
***** Distanţa dintre puncte este formată din segmente cumulate ce sunt mai mici decât valoarea 1 milimetru.**

Neutilizabil in circuitul civil

DATE DESPRE IMOBILUL NR. 4514

Oficiul de Cadastru şi Publicitate Imobiliară SIBIU
Biroul de Cadastru şi Publicitate Imobiliară Medias

A. Partea I. Descrierea imobilului

TEREN Extravilan

Adresa: Jud. Sibiu

Nr. Crt	Nr cadastral Nr. topografic	Suprafaţa* (mp)	Observaţii / Referinţe
A1		900	Sector cadastral:75 Teren neimprejmuit;

B. Partea II. Proprietari şi acte

Inscrieri privitoare la dreptul de proprietate şi alte drepturi reale		Referinţe
/		
Act Administrativ nr. 237/31, din 23/12/1992 emis de CJSDPAT SIBIU;		
B1	Intabulare, drept de PROPRIETATELegea 18/1991, dobandit prin Reconstituire, cota actuala 1/1, cota initiala 1/1	A1
	1) **GRANCEA N. ARGENTINA**	

C. Partea III. SARCINI .

Inscrieri privind dezmembramintele dreptului de proprietate, drepturi reale de garanţie şi sarcini	Referinţe
NU SUNT	

Neutilizabil în circuitul civil

Anexa Nr. 1 La Partea I

Teren

Nr cadastral	Suprafaţa (mp)*	Observaţii / Referinţe
	900	

* Suprafaţa este determinată in planul de proiecţie Stereo 70.

DETALII LINIARE IMOBIL

Date referitoare la teren

Crt	Categorie folosinţă	Intra vilan	Suprafaţa (mp)	Tarla	Parcelă	Nr. topo	Observaţii / Referinţe
1	arabil	NU	900	75	1796/10	-	

Lungime Segmente
1) Valorile lungimilor segmentelor sunt obţinute din proiecţie în plan.

Punct început	X / Y	Punct sfârşit	X / Y	Lungime segment (** (m)
1	468.195,323 519.595,483	2	468.194,868 519.603,32	7.85
2	468.194,868 519.603,32	3	468.194,783 519.604,794	1.476
3	468.194,783 519.604,794	4	468.112,724 519.617,736	83.073
4	468.112,724 519.617,736	5	468.095,268 519.614,749	17.71
5	468.095,268 519.614,749	6	468.090,523 519.611,588	5.701

Document care conţine date cu caracter personal, protejat de prevederile Regulamentului (UE) nr. 679/2016 şi Legii 190/2018

Punct început	X / Y	Punct sfârşit	X / Y	Lungime segment (** (m)
6	468.090,523 519.611,588	1	468.195,323 519.595,483	106.03

** Lungimile segmentelor sunt determinate în planul de proiecţie Stereo 70 şi sunt rotunjite la 1 milimetru.
*** Distanţa dintre puncte este formată din segmente cumulate ce sunt mai mici decât valoarea 1 milimetru.

Neutilizabil in circuitul civil

DATE DESPRE IMOBILUL NR. 4515

Oficiul de Cadastru şi Publicitate Imobiliară SIBIU
Biroul de Cadastru şi Publicitate Imobiliară Medias

A. Partea I. Descrierea imobilului

TEREN Extravilan

Adresa: Jud. Sibiu

Nr. Crt	Nr cadastral Nr. topografic	Suprafaţa* (mp)	Observaţii / Referinţe
A1		4.500	Sector cadastral:82 Teren neimprejmuit;

B. Partea II. Proprietari şi acte

Inscrieri privitoare la dreptul de proprietate şi alte drepturi reale		Referinţe
/		
Act Administrativ nr. 345/31, din 12/01/1993 emis de CJSDPAT SIBIU;		
B1	Intabulare, drept de PROPRIETATE, Legea 18/1991, dobandit prin Reconstituire, cota actuala 1/1, cota initiala 1/1	A1
	1) **MAIA NICOLAE** 2) **MAIA AMALIA**	

C. Partea III. SARCINI .

Inscrieri privind dezmembramintele dreptului de proprietate, drepturi reale de garanţie şi sarcini	Referinţe
NU SUNT	

Neutilizabil în circuitul civil

Anexa Nr. 1 La Partea I

Teren

Nr cadastral	Suprafaţa (mp)*	Observaţii / Referinţe
	4.500	

* Suprafaţa este determinată in planul de proiecţie Stereo 70.

DETALII LINIARE IMOBIL

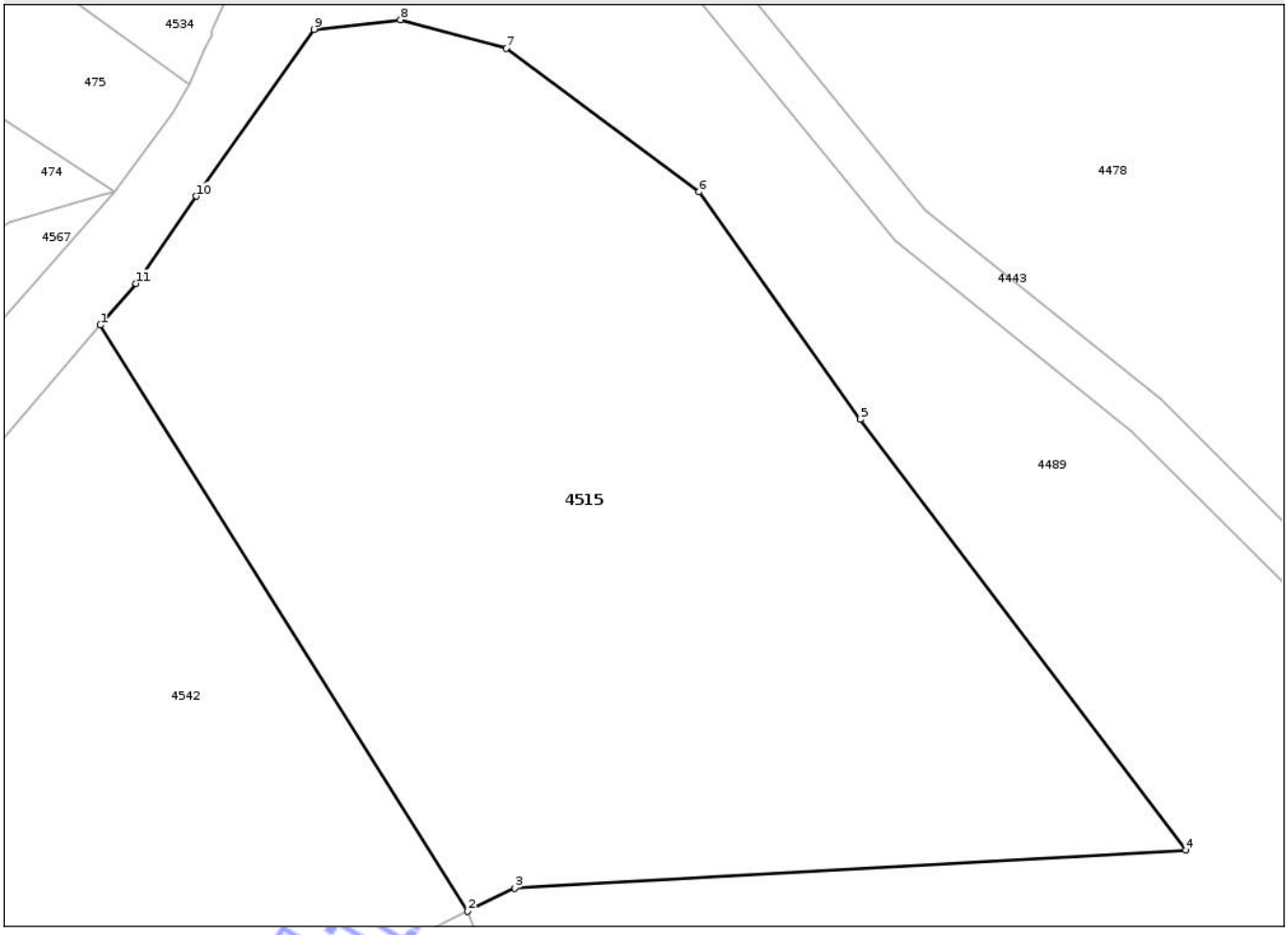

Date referitoare la teren

Crt	Categorie folosinţă	Intra vilan	Suprafaţa (mp)	Tarla	Parcelă	Nr. topo	Observaţii / Referinţe
1	arabil	NU	4.500	77	1962/8	-	

Lungime Segmente
1) Valorile lungimilor segmentelor sunt obţinute din proiecţie în plan.

Punct început	X / Y	Punct sfârşit	X / Y	Lungime segment (** (m)
1	468.111,27 518.937,102	2	468.145,167 518.883,068	63.786
2	468.145,167 518.883,068	3	468.149,518 518.885,21	4.85
3	468.149,518 518.885,21	4	468.211,433 518.888,714	62.014
4	468.211,433 518.888,714	5	468.181,378 518.928,397	49.78
5	468.181,378 518.928,397	6	468.166,516 518.949,365	25.701

Document care conţine date cu caracter personal, protejat de prevederile Regulamentului (UE) nr. 679/2016 şi Legii 190/2018

Punct început	X / Y	Punct sfârşit	X / Y	Lungime segment (** (m)
6	468.166,516 518.949,365	7	468.148,718 518.962,594	22.176
7	468.148,718 518.962,594	8	468.138,99 518.965,233	10.08
8	468.138,99 518.965,233	9	468.130,986 518.964,356	8.052
9	468.130,986 518.964,356	10	468.120,132 518.948,978	18.823
10	468.120,132 518.948,978	11	468.114,56 518.940,935	9.785
11	468.114,56 518.940,935	1	468.111,27 518.937,102	5.051

**** Lungimile segmentelor sunt determinate în planul de proiecţie Stereo 70 şi sunt rotunjite la 1 milimetru.**
***** Distanţa dintre puncte este formată din segmente cumulate ce sunt mai mici decât valoarea 1 milimetru.**

Neutilizabil in circuitul civil

DATE DESPRE IMOBILUL NR. 4517

Oficiul de Cadastru şi Publicitate Imobiliară SIBIU
Biroul de Cadastru şi Publicitate Imobiliară Medias

A. Partea I. Descrierea imobilului

TEREN Necunoscut

Adresa: Loc. Neidentificata, Jud. Sibiu

Nr. Crt	Nr cadastral Nr. topografic	Suprafaţa* (mp)	Observaţii / Referinţe
A1		7.559	Sector cadastral:75 Teren neimprejmuit;

B. Partea II. Proprietari şi acte

Inscrieri privitoare la dreptul de proprietate şi alte drepturi reale		Referinţe
/		
Act Administrativ nr. 5466, din 15/12/2025 emis de PRIMĂRIA COMUNIE HOGHILAG;		
B1	Inscrierea posesiei, drept de PROPRIETATE, dobandit prin Lege, cota actuala 1/1, cota initiala 1/1	A1
	1) **NEIDENTIFICAT NEIDENTIFICAT**	
Act Normativ nr. 7, din 13/03/1996 emis de PARLAMENTUL ROMÂNIEI;		
B2	se notează mențiunea de proprietar neidentificat	A1

C. Partea III. SARCINI .

Inscrieri privind dezmembramintele dreptului de proprietate, drepturi reale de garanţie şi sarcini	Referinţe
NU SUNT	

Neutilizabil în circuitul civil

Anexa Nr. 1 La Partea I

Teren

Nr cadastral	Suprafaţa (mp)*	Observaţii / Referinţe
	7.559	

* Suprafaţa este determinată in planul de proiecţie Stereo 70.

DETALII LINIARE IMOBIL

Date referitoare la teren

Crt	Categorie folosinţă	Intra vilan	Suprafaţa (mp)	Tarla	Parcelă	Nr. topo	Observaţii / Referinţe
1	faneata	DA	1.253	75	1795,1797,1788,1799	-	
2	faneata	NU	6.306	75	1795,1797,1788,1799	-	

Lungime Segmente

1) Valorile lungimilor segmentelor sunt obţinute din proiecţie în plan.

Punct început	X / Y	Punct sfârşit	X / Y	Lungime segment
1	468.185,356 519.948,993	2	468.194,057 519.963,447	16.871
4	468.208,643 520.003,717	5	468.200,286 520.011,631	11.51
7	468.203,099 519.998,871	8	468.203,756 519.996,315	2.639
10	468.205,092 519.990,903	11	468.203,746 519.987,169	3.969

Punct început	X / Y	Punct sfârşit	X / Y	Lungime segment
2	468.194,057 519.963,447	3	468.211,293 519.991,634	33.039
5	468.200,286 520.011,631	6	468.201,726 520.005,193	6.597
8	468.203,756 519.996,315	9	468.204,765 519.993,232	3.244
11	468.203,746 519.987,169	12	468.199,457 519.979,803	8.524

Punct început	X / Y	Punct sfârşit	X / Y	Lungime segment
3	468.211,293 519.991,634	4	468.208,643 520.003,717	12.37
6	468.201,726 520.005,193	7	468.203,099 519.998,871	6.469
9	468.204,765 519.993,232	10	468.205,092 519.990,903	2.352
12	468.199,457 519.979,803	13	468.193,936 519.976,195	6.595

Document care conţine date cu caracter personal, protejat de prevederile Regulamentului (UE) nr. 679/2016 şi Legii 190/2018

Punct început	X / Y	Punct sfârşit	X / Y	Lungime segment
13	468.193,936 519.976,195	14	468.185,434 519.976,495	8.507
16	468.174,369 519.977,47	17	468.164,736 519.976,132	9.725
19	468.156,381 519.978,454	20	468.154,875 519.978,456	1.506
22	468.152,464 519.975,356	23	468.149,939 519.974,231	2.764
25	468.146,933 519.974,442	26	468.146,722 519.974,569	0.246
28	468.141,189 519.976,713	29	468.136,989 519.975,178	4.472
31	468.124,616 519.968,89	32	468.123,819 519.968,139	1.095
34	468.125,03 519.954,488	35	468.125,859 519.947,83	6.709
37	468.124,58 519.928,171	38	468.123,123 519.923,872	4.539
40	468.122,184 519.918,061	41	468.105,021 519.883,086	38.959
43	468.103,582 519.860,89	44	468.112,807 519.847,532	16.234
46	468.143,862 519.814,818	47	468.147,165 519.808,095	7.491
49	468.144,289 519.787,58	50	468.145,357 519.786,597	1.452
52	468.161,994 519.779,132	53	468.164,434 519.773,984	5.697
55	468.156,388 519.753,728	56	468.116,318 519.691,272	74.205
58	468.107,064 519.680,453	59	468.109,412 519.677,226	3.991
61	468.123,459 519.671,958	62	468.126,563 519.666,375	6.388
64	468.127,786 519.655,376	65	468.132,097 519.653,909	4.554
67	468.136,758 519.647,898	68	468.131,707 519.641,229	8.366
70	468.095,268 519.614,749	71	468.112,724 519.617,736	17.71
73	468.152,242 519.625,264	74	468.155,648 519.656,67	31.59
76	468.145,095 519.680,998	77	468.140,589 519.688,551	8.795
79	468.144,072 519.715,268	80	468.144,109 519.718,985	3.717
82	468.148,41 519.731,771	83	468.151,385 519.742,173	10.819
85	468.160,503 519.751,988	86	468.164,382 519.757,783	6.973
88	468.169,801 519.779,456	89	468.164,374 519.786,625	8.991
91	468.149,428 519.798,076	92	468.149,495 519.800,678	2.603
94	468.147,192 519.821,697	95	468.146,1 519.824,675	3.172
97	468.133,453 519.836,24	98	468.123,449 519.842,748	11.935
100	468.119,662 519.868,283	101	468.123,385 519.891,225	23.242
103	468.124,802 519.908,089	104	468.126,023 519.912,511	4.587
106	468.126,383 519.916,797	107	468.141,558 519.924,042	16.816
109	468.159,608 519.928,294	110	468.173,677 519.927,677	14.083

Punct început	X / Y	Punct sfârşit	X / Y	Lungime segment
14	468.185,434 519.976,495	15	468.178,992 519.977,598	6.536
17	468.164,736 519.976,132	18	468.158,139 519.977,02	6.656
20	468.154,875 519.978,456	21	468.153,405 519.977,611	1.696
23	468.149,939 519.974,231	24	468.148,496 519.974,015	1.459
26	468.146,722 519.974,569	27	468.144,189 519.976,091	2.955
29	468.136,989 519.975,178	30	468.130,762 519.972,127	6.934
32	468.123,819 519.968,139	33	468.123,687 519.960,533	7.607
35	468.125,859 519.947,83	36	468.125,279 519.938,709	9.139
38	468.123,123 519.923,872	39	468.122,818 519.920,288	3.597
41	468.105,021 519.883,086	42	468.103,171 519.867,686	15.511
44	468.112,807 519.847,532	45	468.141,094 519.822,8	37.574
47	468.147,165 519.808,095	48	468.144,634 519.797,978	10.429
50	468.145,357 519.786,597	51	468.156,751 519.782,294	12.179
53	468.164,434 519.773,984	54	468.163,259 519.767,028	7.055
56	468.116,318 519.691,272	57	468.108,7 519.683,54	10.854
59	468.109,412 519.677,226	60	468.114,696 519.675,173	5.669
62	468.126,563 519.666,375	63	468.126,417 519.660,083	6.294
65	468.132,097 519.653,909	66	468.133,931 519.652,992	2.05
68	468.131,707 519.641,229	69	468.119,982 519.629,693	16.449
71	468.112,724 519.617,736	72	468.123,121 519.627,507	14.268
74	468.155,648 519.656,67	75	468.159,025 519.676,986	20.595
77	468.140,589 519.688,551	78	468.145,585 519.703,474	15.737
80	468.144,109 519.718,985	81	468.146,447 519.726,841	8.197
83	468.151,385 519.742,173	84	468.154,505 519.748,175	6.764
86	468.164,382 519.757,783	87	468.167,466 519.768,567	11.216
89	468.164,374 519.786,625	90	468.150,457 519.791,383	14.708
92	468.149,495 519.800,678	93	468.149,877 519.815,436	14.763
95	468.146,1 519.824,675	96	468.140,229 519.829,933	7.881
98	468.123,449 519.842,748	99	468.116,274 519.847,416	8.56
101	468.123,385 519.891,225	102	468.124,88 519.900,432	9.328
104	468.126,023 519.912,511	105	468.125,87 519.916,552	4.044
107	468.141,558 519.924,042	108	468.148,559 519.925,691	7.193
110	468.173,677 519.927,677	1	468.185,356 519.948,993	24.306

Punct început	X / Y	Punct sfârşit	X / Y	Lungime segment
15	468.178,992 519.977,598	16	468.174,369 519.977,47	4.625
18	468.158,139 519.977,02	19	468.156,381 519.978,454	2.269
21	468.153,405 519.977,611	22	468.152,464 519.975,356	2.443
24	468.148,496 519.974,015	25	468.146,933 519.974,442	1.62
27	468.144,189 519.976,091	28	468.141,189 519.976,713	3.064
30	468.130,762 519.972,127	31	468.124,616 519.968,89	6.946
33	468.123,687 519.960,533	34	468.125,03 519.954,488	6.192
36	468.125,279 519.938,709	37	468.124,58 519.928,171	10.561
39	468.122,818 519.920,288	40	468.122,184 519.918,061	2.315
42	468.103,171 519.867,686	43	468.103,582 519.860,89	6.808
45	468.141,094 519.822,8	46	468.143,862 519.814,818	8.448
48	468.144,634 519.797,978	49	468.144,289 519.787,58	10.404
51	468.156,751 519.782,294	52	468.161,994 519.779,132	6.123
54	468.163,259 519.767,028	55	468.156,388 519.753,728	14.97
57	468.108,7 519.683,54	58	468.107,064 519.680,453	3.494
60	468.114,696 519.675,173	61	468.123,459 519.671,958	9.334
63	468.126,417 519.660,083	64	468.127,786 519.655,376	4.902
66	468.133,931 519.652,992	67	468.136,758 519.647,898	5.826
69	468.119,982 519.629,693	70	468.095,268 519.614,749	28.881
72	468.123,121 519.627,507	73	468.152,242 519.625,264	29.207
75	468.159,025 519.676,986	76	468.145,095 519.680,998	14.496
78	468.145,585 519.703,474	79	468.144,072 519.715,268	11.891
81	468.146,447 519.726,841	82	468.148,41 519.731,771	5.306
84	468.154,505 519.748,175	85	468.160,503 519.751,988	7.107
87	468.167,466 519.768,567	88	468.169,801 519.779,456	11.137
90	468.150,457 519.791,383	91	468.149,428 519.798,076	6.772
93	468.149,877 519.815,436	94	468.147,192 519.821,697	6.812
96	468.140,229 519.829,933	97	468.133,453 519.836,24	9.257
99	468.116,274 519.847,416	100	468.119,662 519.868,283	21.14
102	468.124,88 519.900,432	103	468.124,802 519.908,089	7.657
105	468.125,87 519.916,552	106	468.126,383 519.916,797	0.569
108	468.148,559 519.925,691	109	468.159,608 519.928,294	11.351

Verificat cu privire la conformitate cu OCPI

**** Lungimile segmentelor sunt determinate în planul de proiecţie Stereo 70 şi sunt rotunjite la 1 milimetru.**
***** Distanţa dintre puncte este formată din segmente cumulate ce sunt mai mici decât valoarea 1 milimetru.**

Neutilizabil in circuitul civil

DATE DESPRE IMOBILUL NR. 4518

Oficiul de Cadastru şi Publicitate Imobiliară SIBIU
Biroul de Cadastru şi Publicitate Imobiliară Medias

A. Partea I. Descrierea imobilului

TEREN Extravilan

Adresa: Jud. Sibiu

Nr. Crt	Nr cadastral Nr. topografic	Suprafaţa* (mp)	Observaţii / Referinţe
A1		1.893	Sector cadastral:70 Teren neimprejmuit;

B. Partea II. Proprietari şi acte

Inscrieri privitoare la dreptul de proprietate şi alte drepturi reale		Referinţe
/		
Act Administrativ nr. 231/31, din 22/12/1992 emis de CJSDPAT SIBIU;		
B1	Intabulare, drept de PROPRIETATELegea 18/1991, dobandit prin Reconstituire, cota actuala 1/1, cota initiala 1/1	A1
	1) **STROILĂ ANDREI**	

C. Partea III. SARCINI .

Inscrieri privind dezmembramintele dreptului de proprietate, drepturi reale de garanţie şi sarcini	Referinţe
NU SUNT	

Neutilizabil în circuitul civil

Anexa Nr. 1 La Partea I

Teren

Nr cadastral	Suprafaţa (mp)*	Observaţii / Referinţe
	1.893	

* Suprafaţa este determinată in planul de proiecţie Stereo 70.

DETALII LINIARE IMOBIL

Date referitoare la teren

Crt	Categorie folosinţă	Intra vilan	Suprafaţa (mp)	Tarla	Parcelă	Nr. topo	Observaţii / Referinţe
1	arabil	NU	1.893	66	1395/14/1	-	Număr parcelă 1395/14 greşit în TP; Imobilul este străbătut de drum, de aceea se dezmembrează în 2 imobile astfel: imobilul 1 - ID 4532 în suprafață de 8107 mp, imobilul 2 - ID 4518 în suprafață de 1893 mp, însumând o suprafață totală de 10000 mp.

Lungime Segmente

1) Valorile lungimilor segmentelor sunt obţinute din proiecţie în plan.

Punct început	X / Y	Punct sfârşit	X / Y	Lungime segment (** (m)
1	468.134,559 521.064,463	2	468.136,295 521.053,149	11.446
2	468.136,295 521.053,149	3	468.137,341 521.027,12	26.05

Document care conține date cu caracter personal, protejat de prevederile Regulamentului (UE) nr. 679/2016 și Legii 190/2018

Punct început	X / Y	Punct sfârşit	X / Y	Lungime segment (** (m)
3	468.137,341 521.027,12	4	468.139,719 520.984,889	42.298
4	468.139,719 520.984,889	5	468.142,764 520.951,498	33.53
5	468.142,764 520.951,498	6	468.143,021 520.931,658	19.842
6	468.143,021 520.931,658	7	468.154,887 520.932,06	11.873
7	468.154,887 520.932,06	8	468.152,461 521.062,619	130.582
8	468.152,461 521.062,619	1	468.134,559 521.064,463	17.997

**** Lungimile segmentelor sunt determinate în planul de proiecţie Stereo 70 şi sunt rotunjite la 1 milimetru.**
***** Distanţa dintre puncte este formată din segmente cumulate ce sunt mai mici decât valoarea 1 milimetru.**

Neutilizabil in circuitul civil

DATE DESPRE IMOBILUL NR. 4519

Oficiul de Cadastru şi Publicitate Imobiliară SIBIU
Biroul de Cadastru şi Publicitate Imobiliară Medias

A. Partea I. Descrierea imobilului

TEREN Extravilan

Adresa: Jud. Sibiu

Nr. Crt	Nr cadastral Nr. topografic	Suprafaţa* (mp)	Observaţii / Referinţe
A1		3.000	Sector cadastral:75 Teren neimprejmuit;

B. Partea II. Proprietari şi acte

Inscrieri privitoare la dreptul de proprietate şi alte drepturi reale		Referinţe
/		
Act Administrativ nr. 316/31, din 06/01/1993 emis de CJSDPAT SIBIU;		
B1	Intabulare, drept de PROPRIETATE, Legea 18/1991, dobandit prin Reconstituire, cota actuala 1/1, cota initiala 1/1	A1
	1) **SALANSCHI FLORIAN**	

C. Partea III. SARCINI .

Inscrieri privind dezmembramintele dreptului de proprietate, drepturi reale de garanţie şi sarcini	Referinţe
NU SUNT	

Neutilizabil în circuitul civil

Anexa Nr. 1 La Partea I

Teren

Nr cadastral	Suprafaţa (mp)*	Observaţii / Referinţe
	3.000	

* Suprafaţa este determinată in planul de proiecţie Stereo 70.

DETALII LINIARE IMOBIL

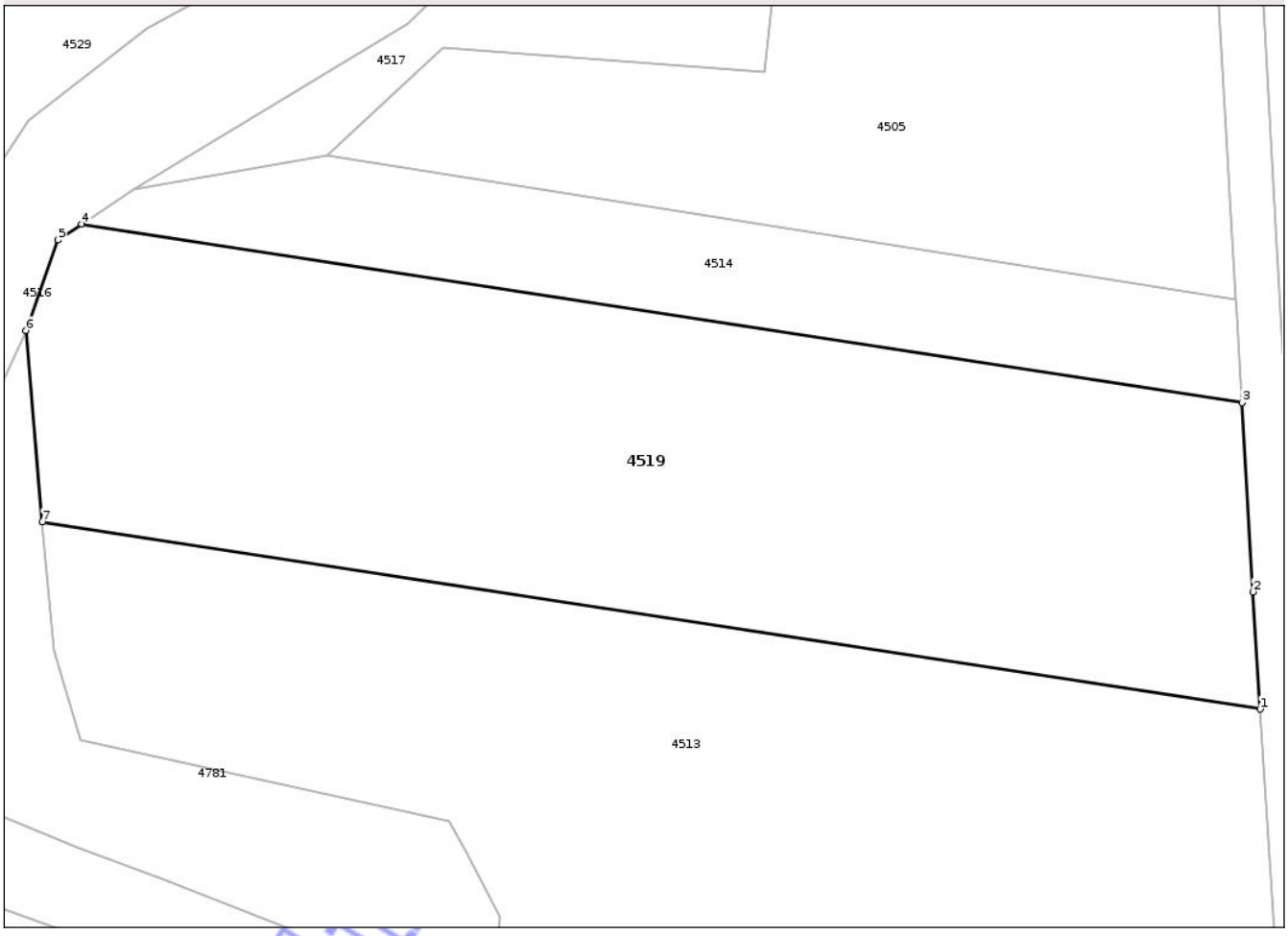

Date referitoare la teren

Crt	Categorie folosinţă	Intra vilan	Suprafaţa (mp)	Tarla	Parcelă	Nr. topo	Observaţii / Referinţe
1	arabil	NU	3.000	75	1796/9	-	

Lungime Segmente
1) Valorile lungimilor segmentelor sunt obţinute din proiecţie în plan.

Punct început	X / Y	Punct sfârşit	X / Y	Lungime segment (** (m)
1	468.196,981 519.567,825	2	468.196,313 519.578,399	10.595
2	468.196,313 519.578,399	3	468.195,323 519.595,483	17.113
3	468.195,323 519.595,483	4	468.090,523 519.611,588	106.03
4	468.090,523 519.611,588	5	468.088,363 519.610,149	2.595
5	468.088,363 519.610,149	6	468.085,486 519.601,972	8.668

Document care conţine date cu caracter personal, protejat de prevederile Regulamentului (UE) nr. 679/2016 şi Legii 190/2018

Punct început	X / Y	Punct sfârşit	X / Y	Lungime segment (** (m)
6	468.085,486 519.601,972	7	468.086,973 519.584,731	17.305
7	468.086,973 519.584,731	1	468.196,981 519.567,825	111.299

**** Lungimile segmentelor sunt determinate în planul de proiecţie Stereo 70 şi sunt rotunjite la 1 milimetru.**
***** Distanţa dintre puncte este formată din segmente cumulate ce sunt mai mici decât valoarea 1 milimetru.**

Neutilizabil in circuitul civil

DATE DESPRE IMOBILUL NR. 4520

Oficiul de Cadastru şi Publicitate Imobiliară SIBIU
Biroul de Cadastru şi Publicitate Imobiliară Medias

A. Partea I. Descrierea imobilului

TEREN Necunoscut

Adresa: Loc. Valchid, Jud. Sibiu

Nr. Crt	Nr cadastral Nr. topografic	Suprafaţa* (mp)	Observaţii / Referinţe
A1		432	Sector cadastral:75 Teren neimprejmuit;

B. Partea II. Proprietari şi acte

Inscrieri privitoare la dreptul de proprietate şi alte drepturi reale		Referinţe
/		
Act Normativ nr. 978, din 05/09/2002 emis de GUVERNUL ROMÂNIEI (ADEVERINȚĂ NR.5467/15.12.2025 EMISĂ DE PRIMĂRIA COMUNEI HOGHILAG);		
B1	Intabulare, drept de PROPRIETATE, dobandit prin Lege, cota actuala 1/1, cota initiala 1/1	A1
	1) **COMUNA HOGHILAG**, CIF:9999999999999, DOMENIUL PUBLIC	

C. Partea III. SARCINI .

Inscrieri privind dezmembramintele dreptului de proprietate, drepturi reale de garanţie şi sarcini	Referinţe
NU SUNT	

Neutilizabil în circuitul civil

Anexa Nr. 1 La Partea I

Teren

Nr cadastral	Suprafaţa (mp)*	Observaţii / Referinţe
	432	

* Suprafaţa este determinată in planul de proiecţie Stereo 70.

DETALII LINIARE IMOBIL

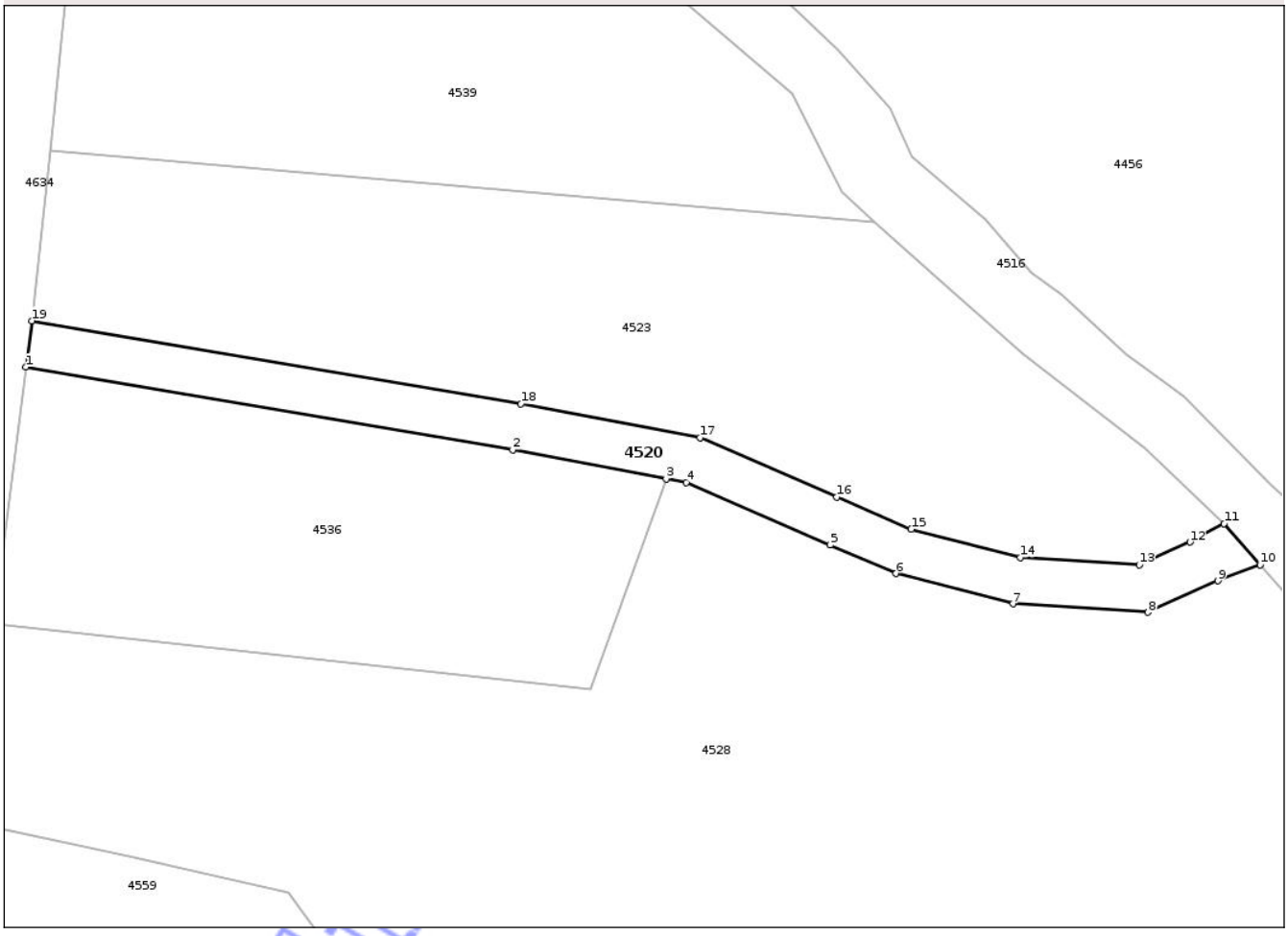

Date referitoare la teren

Crt	Categorie folosinţă	Intra vilan	Suprafaţa (mp)	Tarla	Parcelă	Nr. topo	Observaţii / Referinţe
1	drum	DA	148	75	1785	-	
2	drum	NU	284	75	1785	-	

Lungime Segmente
1) Valorile lungimilor segmentelor sunt obţinute din proiecţie în plan.

Punct început	X / Y	Punct sfârşit	X / Y	Lungime segment (** (m)
1	468.083,83 520.033,855	2	468.125,588 520.026,759	42.357
2	468.125,588 520.026,759	3	468.138,748 520.024,287	13.39
3	468.138,748 520.024,287	4	468.140,468 520.023,964	1.75
4	468.140,468 520.023,964	5	468.152,821 520.018,618	13.46

Document care conţine date cu caracter personal, protejat de prevederile Regulamentului (UE) nr. 679/2016 şi Legii 190/2018

Punct început	X / Y	Punct sfârşit	X / Y	Lungime segment (** (m)
5	468.152,821 520.018,618	6	468.158,468 520.016,173	6.154
6	468.158,468 520.016,173	7	468.168,49 520.013,577	10.353
7	468.168,49 520.013,577	8	468.180,065 520.012,848	11.598
8	468.180,065 520.012,848	9	468.186,071 520.015,552	6.587
9	468.186,071 520.015,552	10	468.189,707 520.016,924	3.886
10	468.189,707 520.016,924	11	468.186,606 520.020,451	4.696
11	468.186,606 520.020,451	12	468.183,676 520.018,86	3.334
12	468.183,676 520.018,86	13	468.179,327 520.016,903	4.769
13	468.179,327 520.016,903	14	468.169,123 520.017,545	10.224
14	468.169,123 520.017,545	15	468.159,772 520.019,967	9.66
15	468.159,772 520.019,967	16	468.153,39 520.022,73	6.954
16	468.153,39 520.022,73	17	468.141,647 520.027,812	12.795
17	468.141,647 520.027,812	18	468.126,292 520.030,696	15.623
18	468.126,292 520.030,696	19	468.084,329 520.037,828	42.565
19	468.084,329 520.037,828	1	468.083,83 520.033,855	4.004

**** Lungimile segmentelor sunt determinate în planul de proiecţie Stereo 70 şi sunt rotunjite la 1 milimetru.**
***** Distanţa dintre puncte este formată din segmente cumulate ce sunt mai mici decât valoarea 1 milimetru.**

Neutilizabil în circuitul civil

DATE DESPRE IMOBILUL NR. 4521

Oficiul de Cadastru şi Publicitate Imobiliară SIBIU
Biroul de Cadastru şi Publicitate Imobiliară Medias

A. Partea I. Descrierea imobilului

TEREN Extravilan

Adresa: Jud. Sibiu

Nr. Crt	Nr cadastral Nr. topografic	Suprafaţa* (mp)	Observaţii / Referinţe
A1		3.535	Sector cadastral:75 Teren neimprejmuit;

B. Partea II. Proprietari şi acte

Inscrieri privitoare la dreptul de proprietate şi alte drepturi reale		Referinţe
/		
Act Administrativ nr. 336/31, din 08/01/1993 emis de CJSDPAT SIBIU;		
B1	Intabulare, drept de PROPRIETATE, Legea 18/1991, dobandit prin Reconstituire, cota actuala 1/1, cota initiala 1/1	A1
	1) **TUTECEAN DUMITRU**	

C. Partea III. SARCINI .

Inscrieri privind dezmembramintele dreptului de proprietate, drepturi reale de garanţie şi sarcini	Referinţe
NU SUNT	

Neutilizabil în circuitul civil

Anexa Nr. 1 La Partea I

Teren

Nr cadastral	Suprafaţa (mp)*	Observaţii / Referinţe
	3.535	

* Suprafaţa este determinată in planul de proiecţie Stereo 70.

DETALII LINIARE IMOBIL

Date referitoare la teren

Crt	Categorie folosință	Intra vilan	Suprafaţa (mp)	Tarla	Parcelă	Nr. topo	Observaţii / Referinţe
1	arabil	NU	3.535	75	1395/19/2	-	Număr tarla 66 greșit în TP; Număr parcelă 1395/19 greșit în TP; Imobilul este străbătut de drum, de aceea se dezmembrează în 2 imobile astfel: imobilul 1 - ID 4521 în suprafață de 3535 mp, imobilul 2 - ID 4498 în suprafață de 4465 mp, însumând o suprafață totală de 8000 mp.

Lungime Segmente

1) Valorile lungimilor segmentelor sunt obţinute din proiecţie în plan.

Punct început	X / Y	Punct sfârşit	X / Y	Lungime segment (** (m)
1	468.157,534 520.663,746	2	468.154,94 520.698,895	35.245
2	468.154,94 520.698,895	3	468.150,954 520.744,741	46.019

Document care conține date cu caracter personal, protejat de prevederile Regulamentului (UE) nr. 679/2016 și Legii 190/2018

Punct început	X / Y	Punct sfârşit	X / Y	Lungime segment (** (m)
3	468.150,954 520.744,741	4	468.150,002 520.755,693	10.993
4	468.150,002 520.755,693	5	468.083,51 520.750,958	66.66
5	468.083,51 520.750,958	6	468.134,236 520.684,912	83.278
6	468.134,236 520.684,912	7	468.139,298 520.661,871	23.59
7	468.139,298 520.661,871	1	468.157,534 520.663,746	18.332

**** Lungimile segmentelor sunt determinate în planul de proiecţie Stereo 70 şi sunt rotunjite la 1 milimetru.**
***** Distanţa dintre puncte este formată din segmente cumulate ce sunt mai mici decât valoarea 1 milimetru.**

Neutilizabil in circuitul civil

DATE DESPRE IMOBILUL NR. 4522

Oficiul de Cadastru şi Publicitate Imobiliară SIBIU
Biroul de Cadastru şi Publicitate Imobiliară Medias

A. Partea I. Descrierea imobilului

TEREN Extravilan

Adresa: Jud. Sibiu

Nr. Crt	Nr cadastral Nr. topografic	Suprafaţa* (mp)	Observaţii / Referinţe
A1		1.200	Sector cadastral:82 Teren neimprejmuit;

B. Partea II. Proprietari şi acte

Inscrieri privitoare la dreptul de proprietate şi alte drepturi reale		Referinţe
/		
Act Administrativ nr. 332/31, din 08/01/1993 emis de CJSDPAT SIBIU;		
B1	Intabulare, drept de PROPRIETATE, Legea 18/1991, dobandit prin Reconstituire, cota actuala 1/1, cota initiala 1/1	A1
	1) **ALDEA VASILE** 2) **ALDEA SAMOILĂ**	

C. Partea III. SARCINI .

Inscrieri privind dezmembramintele dreptului de proprietate, drepturi reale de garanţie şi sarcini	Referinţe
NU SUNT	

Neutilizabil în circuitul civil

Anexa Nr. 1 La Partea I

Teren

Nr cadastral	Suprafaţa (mp)*	Observaţii / Referinţe
	1.200	

* Suprafaţa este determinată in planul de proiecţie Stereo 70.

DETALII LINIARE IMOBIL

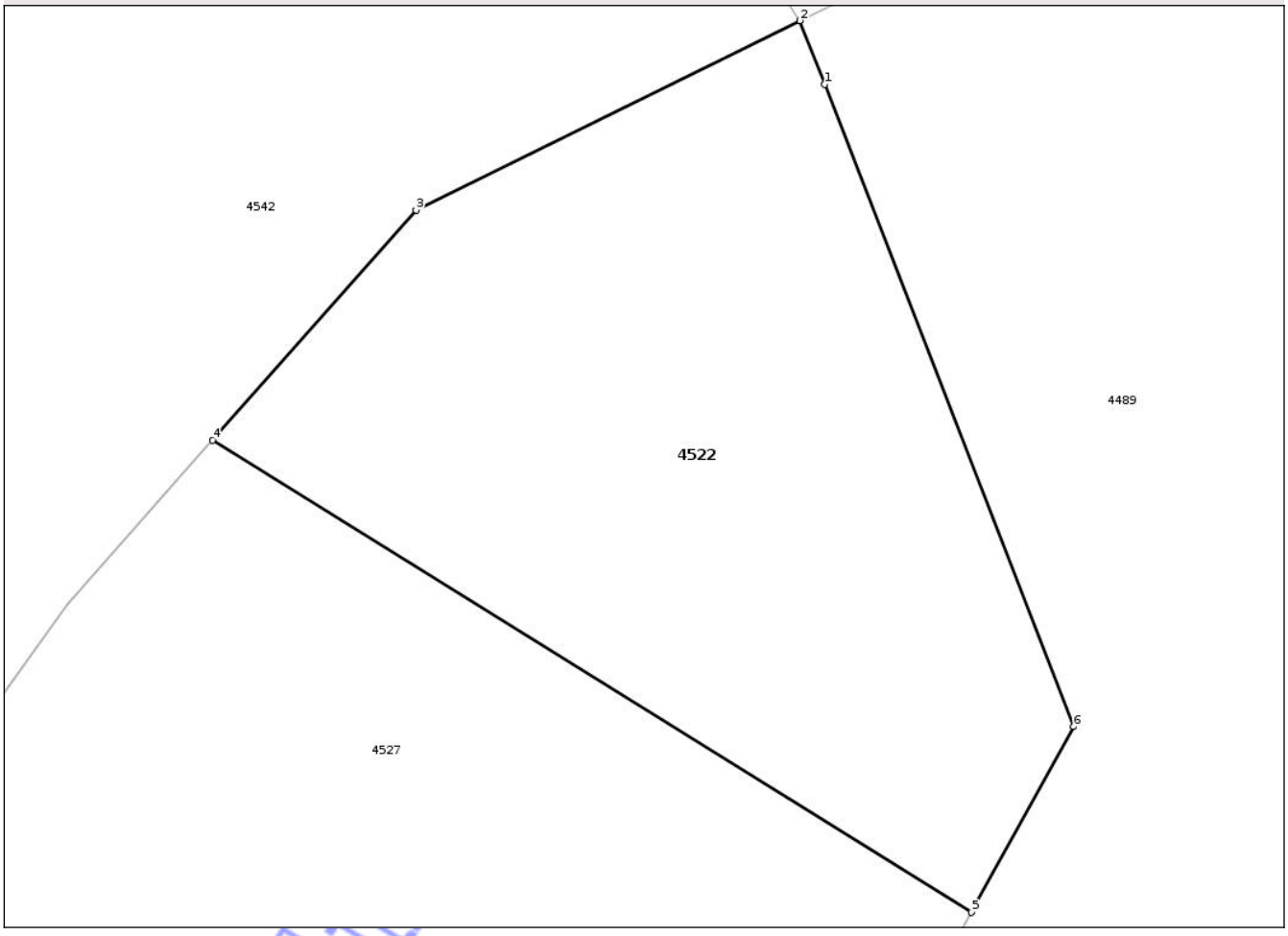

Date referitoare la teren

Crt	Categorie folosinţă	Intra vilan	Suprafaţa (mp)	Tarla	Parcelă	Nr. topo	Observaţii / Referinţe
1	faneata	NU	1.200	77	1962/9	-	

Lungime Segmente
1) Valorile lungimilor segmentelor sunt obţinute din proiecţie în plan.

Punct început	X / Y	Punct sfârşit	X / Y	Lungime segment (** (m)
1	468.146,55 518.879,51	2	468.145,167 518.883,068	3.817
2	468.145,167 518.883,068	3	468.123,7 518.872,5	23.927
3	468.123,7 518.872,5	4	468.112,315 518.859,654	17.165
4	468.112,315 518.859,654	5	468.154,761 518.833,277	49.974
5	468.154,761 518.833,277	6	468.160,484 518.843,659	11.855

Document care conţine date cu caracter personal, protejat de prevederile Regulamentului (UE) nr. 679/2016 şi Legii 190/2018

Punct început	X / Y	Punct sfârşit	X / Y	Lungime segment (** (m)
6	468.160,484 518.843,659	1	468.146,55 518.879,51	38.464

** Lungimile segmentelor sunt determinate în planul de proiecţie Stereo 70 şi sunt rotunjite la 1 milimetru.
*** Distanţa dintre puncte este formată din segmente cumulate ce sunt mai mici decât valoarea 1 milimetru.

Neutilizabil in circuitul civil

DATE DESPRE IMOBILUL NR. 4523

Oficiul de Cadastru şi Publicitate Imobiliară SIBIU
Biroul de Cadastru şi Publicitate Imobiliară Medias

A. Partea I. Descrierea imobilului

TEREN Necunoscut

Adresa: Loc. Valchid, Jud. Sibiu

Nr. Crt	Nr cadastral Nr. topografic	Suprafaţa* (mp)	Observaţii / Referinţe
A1		1.756	Sector cadastral:75 Teren neimprejmuit;

B. Partea II. Proprietari şi acte

Inscrieri privitoare la dreptul de proprietate şi alte drepturi reale		Referinţe
/		
Act Administrativ nr. 5466, din 15/12/2025 emis de PRIMĂRIA COMUNIE HOGHILAG;		
B1	Inscrierea posesiei, drept de PROPRIETATE, dobandit prin Lege, cota actuala 1/1, cota initiala 1/1	A1
	1) **NEIDENTIFICAT NEIDENTIFICAT**	
Act Normativ nr. 7, din 13/03/1996 emis de PARLAMENTUL ROMÂNIEI;		
B2	se notează mențiunea de proprietar neidentificat	A1

C. Partea III. SARCINI .

Inscrieri privind dezmembramintele dreptului de proprietate, drepturi reale de garanţie şi sarcini	Referinţe
NU SUNT	

Neutilizabil în circuitul civil

Anexa Nr. 1 La Partea I

Teren

Nr cadastral	Suprafaţa (mp)*	Observaţii / Referinţe
	1.756	

* Suprafaţa este determinată in planul de proiecţie Stereo 70.

DETALII LINIARE IMOBIL

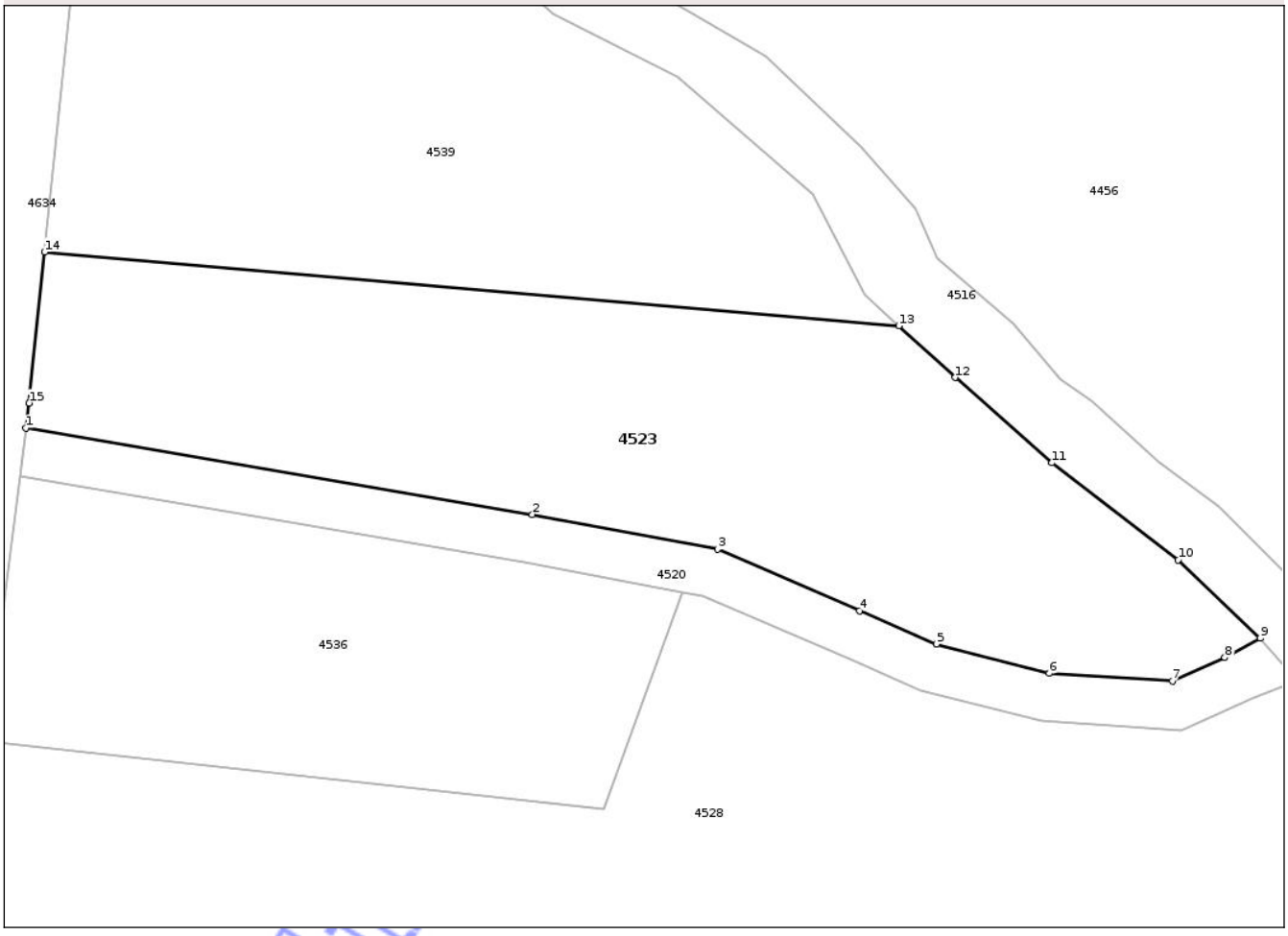

Date referitoare la teren

Crt	Categorie folosinţă	Intra vilan	Suprafaţa (mp)	Tarla	Parcelă	Nr. topo	Observaţii / Referinţe
1	faneata	DA	490	75	1784	-	
2	faneata	NU	1.266	75	1784	-	

Lungime Segmente
1) Valorile lungimilor segmentelor sunt obţinute din proiecţie în plan.

Punct început	X / Y	Punct sfârşit	X / Y	Lungime segment (** (m)
1	468.084,329 520.037,828	2	468.126,292 520.030,696	42.565
2	468.126,292 520.030,696	3	468.141,647 520.027,812	15.623
3	468.141,647 520.027,812	4	468.153,39 520.022,73	12.795
4	468.153,39 520.022,73	5	468.159,772 520.019,967	6.954

Document care conţine date cu caracter personal, protejat de prevederile Regulamentului (UE) nr. 679/2016 şi Legii 190/2018

Punct început	X / Y	Punct sfârşit	X / Y	Lungime segment (** (m)
5	468.159,772 520.019,967	6	468.169,123 520.017,545	9.66
6	468.169,123 520.017,545	7	468.179,327 520.016,903	10.224
7	468.179,327 520.016,903	8	468.183,676 520.018,86	4.769
8	468.183,676 520.018,86	9	468.186,606 520.020,451	3.334
9	468.186,606 520.020,451	10	468.179,821 520.026,933	9.384
10	468.179,821 520.026,933	11	468.169,329 520.034,971	13.217
11	468.169,329 520.034,971	12	468.161,342 520.042,022	10.654
12	468.161,342 520.042,022	13	468.156,653 520.046,3	6.347
13	468.156,653 520.046,3	14	468.085,881 520.052,411	71.035
14	468.085,881 520.052,411	15	468.084,59 520.039,905	12.572
15	468.084,59 520.039,905	1	468.084,329 520.037,828	2.093

**** Lungimile segmentelor sunt determinate în planul de proiecţie Stereo 70 şi sunt rotunjite la 1 milimetru.**
***** Distanţa dintre puncte este formată din segmente cumulate ce sunt mai mici decât valoarea 1 milimetru.**

Neutilizabil în circuitul civil

DATE DESPRE IMOBILUL NR. 4524

Oficiul de Cadastru şi Publicitate Imobiliară SIBIU
Biroul de Cadastru şi Publicitate Imobiliară Medias

A. Partea I. Descrierea imobilului

TEREN Extravilan

Adresa: Jud. Sibiu

Nr. Crt	Nr cadastral Nr. topografic	Suprafaţa* (mp)	Observaţii / Referinţe
A1		5.571	Sector cadastral:75 Teren neimprejmuit;

B. Partea II. Proprietari şi acte

Inscrieri privitoare la dreptul de proprietate şi alte drepturi reale		Referinţe
/		
Act Administrativ nr. 349/31, din 12/01/1993 emis de CJSDPAT SIBIU;		
B1	Intabulare, drept de PROPRIETATE, Legea 18/1991, dobandit prin Reconstituire, cota actuala 1/1, cota initiala 1/1	A1
	1) **ROTAR EUGENIA** DEFUNCT:Da 2) **ROTAR VIRGIL**	

C. Partea III. SARCINI .

Inscrieri privind dezmembramintele dreptului de proprietate, drepturi reale de garanţie şi sarcini	Referinţe
NU SUNT	

Neutilizabil în circuitul civil

Anexa Nr. 1 La Partea I

Teren

Nr cadastral	Suprafaţa (mp)*	Observaţii / Referinţe
	5.571	

* Suprafaţa este determinată in planul de proiecţie Stereo 70.

DETALII LINIARE IMOBIL

Date referitoare la teren

Crt	Categorie folosință	Intra vilan	Suprafaţa (mp)	Tarla	Parcelă	Nr. topo	Observaţii / Referinţe
1	arabil	NU	5.571	75	1807/20/2, 1807/21/2	-	Număr parcelă 1807/20,21 greșit în TP; Imobilul este străbătut de drum, de aceea se dezmembrează în 2 imobile astfel: imobilul 1 - ID 4524 în suprafață de 5571 mp, imobilul 2 - ID 4468 în suprafață de 8429 mp, însumând o suprafață totală de 14000 mp.

Lungime Segmente

1) Valorile lungimilor segmentelor sunt obţinute din proiecţie în plan.

Punct început	X / Y	Punct sfârşit	X / Y	Lungime segment (** (m)
1	468.168,394 520.553,817	2	468.166,943 520.574,899	21.132
2	468.166,943 520.574,899	3	468.161,34 520.609,955	35.501

Document care conține date cu caracter personal, protejat de prevederile Regulamentului (UE) nr. 679/2016 și Legii 190/2018

Punct început	X / Y	Punct sfârşit	X / Y	Lungime segment (** (m)
3	468.161,34 520.609,955	4	468.157,407 520.651,111	41.343
4	468.157,407 520.651,111	5	468.157,594 520.662,936	11.826
5	468.157,594 520.662,936	6	468.157,534 520.663,746	0.812
6	468.157,534 520.663,746	7	468.139,298 520.661,871	18.332
7	468.139,298 520.661,871	8	468.114,786 520.656,772	25.037
8	468.114,786 520.656,772	9	468.104,855 520.640,504	19.06
9	468.104,855 520.640,504	10	468.101,682 520.615,483	25.221
10	468.101,682 520.615,483	11	468.105,472 520.596,448	19.409
11	468.105,472 520.596,448	12	468.111,379 520.589,656	9.001
12	468.111,379 520.589,656	13	468.128,346 520.561,496	32.877
13	468.128,346 520.561,496	14	468.141,967 520.546,301	20.406
14	468.141,967 520.546,301	1	468.168,394 520.553,817	27.475

**** Lungimile segmentelor sunt determinate în planul de proiecţie Stereo 70 şi sunt rotunjite la 1 milimetru.**
***** Distanţa dintre puncte este formată din segmente cumulate ce sunt mai mici decât valoarea 1 milimetru.**

Neutilizabil în circuitul civil

DATE DESPRE IMOBILUL NR. 4525

Oficiul de Cadastru şi Publicitate Imobiliară SIBIU
Biroul de Cadastru şi Publicitate Imobiliară Medias

A. Partea I. Descrierea imobilului

TEREN Extravilan

Adresa: Jud. Sibiu

Nr. Crt	Nr cadastral Nr. topografic	Suprafaţa* (mp)	Observaţii / Referinţe
A1		1.850	Sector cadastral:75 Teren neimprejmuit;

B. Partea II. Proprietari şi acte

Inscrieri privitoare la dreptul de proprietate şi alte drepturi reale		Referinţe
/		
Act Administrativ nr. 250/31, din 29/12/1992 emis de CJSDPAT SIBIU;		
B1	Intabulare, drept de PROPRIETATELegea 18/1991, dobandit prin Reconstituire, cota actuala 1/1, cota initiala 1/1	A1
	1) **MORAR VASILE**	

C. Partea III. SARCINI .

Inscrieri privind dezmembramintele dreptului de proprietate, drepturi reale de garanţie şi sarcini	Referinţe
NU SUNT	

Neutilizabil în circuitul civil

Anexa Nr. 1 La Partea I

Teren

Nr cadastral	Suprafaţa (mp)*	Observaţii / Referinţe
	1.850	

* Suprafaţa este determinată in planul de proiecţie Stereo 70.

DETALII LINIARE IMOBIL

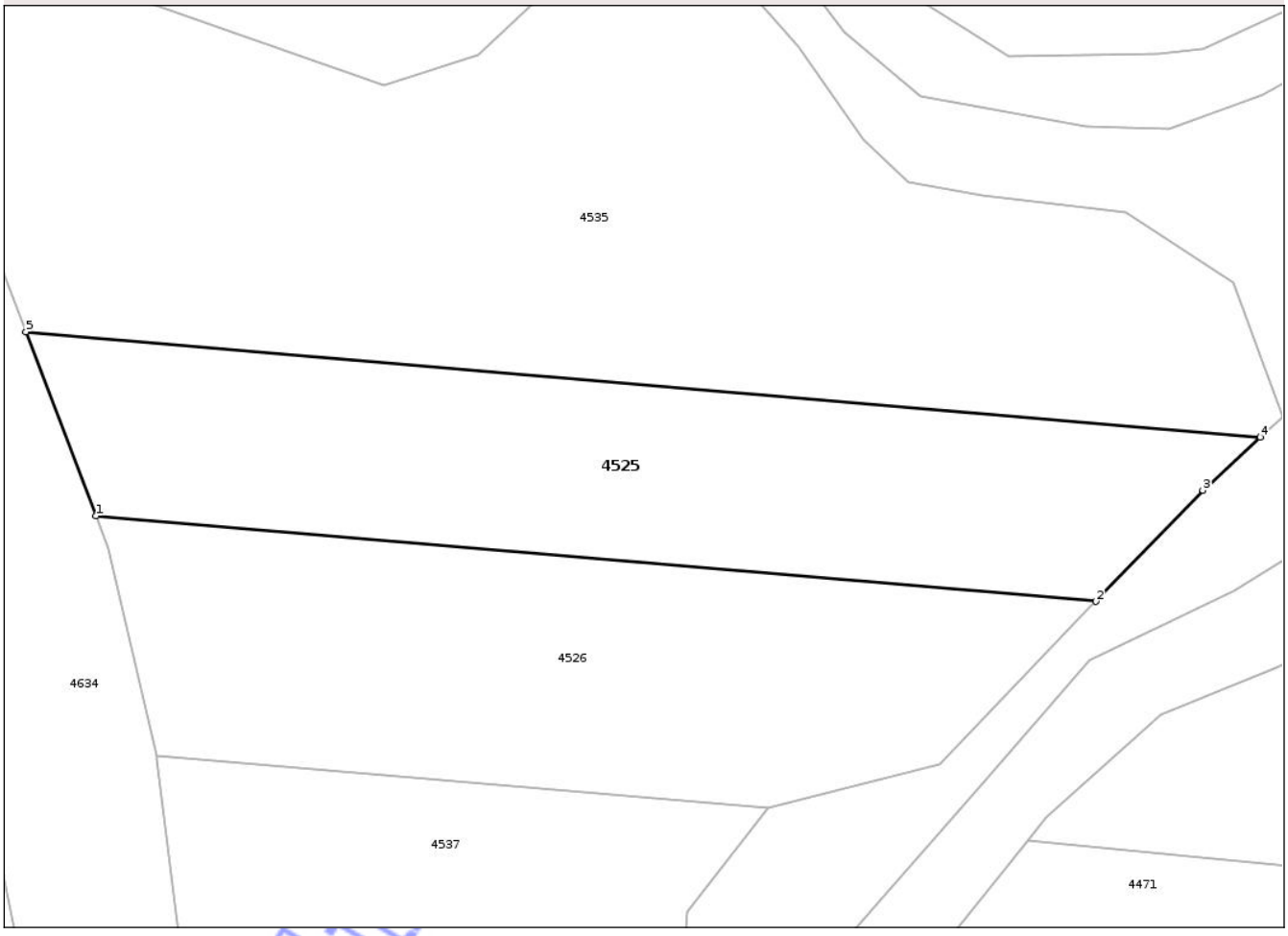

Date referitoare la teren

Crt	Categorie folosinţă	Intra vilan	Suprafaţa (mp)	Tarla	Parcelă	Nr. topo	Observaţii / Referinţe
1	faneata	NU	1.850	75	1782/6	-	Număr parcelă 1792/6 greşit în TP

Lungime Segmente
1) Valorile lungimilor segmentelor sunt obţinute din proiecţie în plan.

Punct început	X / Y	Punct sfârşit	X / Y	Lungime segment (** (m)
1	468.076,652 520.252,052	2	468.173,157 520.243,813	96.856
2	468.173,157 520.243,813	3	468.183,473 520.254,535	14.879
3	468.183,473 520.254,535	4	468.189,02 520.259,647	7.543
4	468.189,02 520.259,647	5	468.069,861 520.269,821	119.593
5	468.069,861 520.269,821	1	468.076,652 520.252,052	19.022

Document care conţine date cu caracter personal, protejat de prevederile Regulamentului (UE) nr. 679/2016 şi Legii 190/2018

**** Lungimile segmentelor sunt determinate în planul de proiecţie Stereo 70 şi sunt rotunjite la 1 milimetru.**
***** Distanţa dintre puncte este formată din segmente cumulate ce sunt mai mici decât valoarea 1 milimetru.**

Neutilizabil in circuitul civil

DATE DESPRE IMOBILUL NR. 4526

Oficiul de Cadastru şi Publicitate Imobiliară SIBIU
Biroul de Cadastru şi Publicitate Imobiliară Medias

A. Partea I. Descrierea imobilului

TEREN Extravilan

Adresa: Jud. Sibiu

Nr. Crt	Nr cadastral Nr. topografic	Suprafaţa* (mp)	Observaţii / Referinţe
A1		1.850	Sector cadastral:75 Teren neimprejmuit;

B. Partea II. Proprietari şi acte

Inscrieri privitoare la dreptul de proprietate şi alte drepturi reale		Referinţe
/		
Act Administrativ nr. 346/31, din 12/01/1993 emis de CJSDPAT SIBIU;		
B1	Intabulare, drept de PROPRIETATE, Legea 18/1991, dobandit prin Reconstituire, cota actuala 1/1, cota initiala 1/1	A1
	1) **FĂGĂRĂŞAN DORIŢA** 2) **CUCEA NICOLAE**	

C. Partea III. SARCINI .

Inscrieri privind dezmembramintele dreptului de proprietate, drepturi reale de garanţie şi sarcini	Referinţe
NU SUNT	

Neutilizabil în circuitul civil

Anexa Nr. 1 La Partea I

Teren

Nr cadastral	Suprafaţa (mp)*	Observaţii / Referinţe
	1.850	

* Suprafaţa este determinată in planul de proiecţie Stereo 70.

DETALII LINIARE IMOBIL

Date referitoare la teren

Crt	Categorie folosință	Intra vilan	Suprafaţa (mp)	Tarla	Parcelă	Nr. topo	Observaţii / Referinţe
1	faneata	NU	1.850	75	1782/5	-	Număr parcelă 1792/5 greșit în TP

Lungime Segmente
1) Valorile lungimilor segmentelor sunt obţinute din proiecţie în plan.

Punct început	X / Y	Punct sfârşit	X / Y	Lungime segment (** (m)
1	468.082,457 520.228,97	2	468.141,484 520.223,931	59.242
2	468.141,484 520.223,931	3	468.158,068 520.228,132	17.108
3	468.158,068 520.228,132	4	468.173,157 520.243,813	21.762
4	468.173,157 520.243,813	5	468.076,652 520.252,052	96.856
5	468.076,652 520.252,052	6	468.077,864 520.248,882	3.394

Document care conține date cu caracter personal, protejat de prevederile Regulamentului (UE) nr. 679/2016 și Legii 190/2018

Punct început	X / Y	Punct sfârşit	X / Y	Lungime segment (** (m)
6	468.077,864 520.248,882	1	468.082,457 520.228,97	20.435

** Lungimile segmentelor sunt determinate în planul de proiecţie Stereo 70 şi sunt rotunjite la 1 milimetru.
*** Distanţa dintre puncte este formată din segmente cumulate ce sunt mai mici decât valoarea 1 milimetru.

Neutilizabil in circuitul civil

DATE DESPRE IMOBILUL NR. 4527

Oficiul de Cadastru şi Publicitate Imobiliară SIBIU
Biroul de Cadastru şi Publicitate Imobiliară Medias

A. Partea I. Descrierea imobilului

TEREN Extravilan

Adresa: Jud. Sibiu

Nr. Crt	Nr cadastral Nr. topografic	Suprafaţa* (mp)	Observaţii / Referinţe
A1		2.000	Sector cadastral:82 Teren neimprejmuit;

B. Partea II. Proprietari şi acte

Inscrieri privitoare la dreptul de proprietate şi alte drepturi reale		Referinţe
/		
Act Administrativ nr. 264/31, din 30/12/1992 emis de CJSDPAT SIBIU;		
B1	Intabulare, drept de PROPRIETATELegea 18/1991, dobandit prin Constituire, cota actuala 1/1, cota initiala 1/1	A1
	1) **STOICA ELENA**	

C. Partea III. SARCINI .

Inscrieri privind dezmembramintele dreptului de proprietate, drepturi reale de garanţie şi sarcini	Referinţe
NU SUNT	

Neutilizabil în circuitul civil

Anexa Nr. 1 La Partea I

Teren

Nr cadastral	Suprafaţa (mp)*	Observaţii / Referinţe
	2.000	

* Suprafaţa este determinată in planul de proiecţie Stereo 70.

DETALII LINIARE IMOBIL

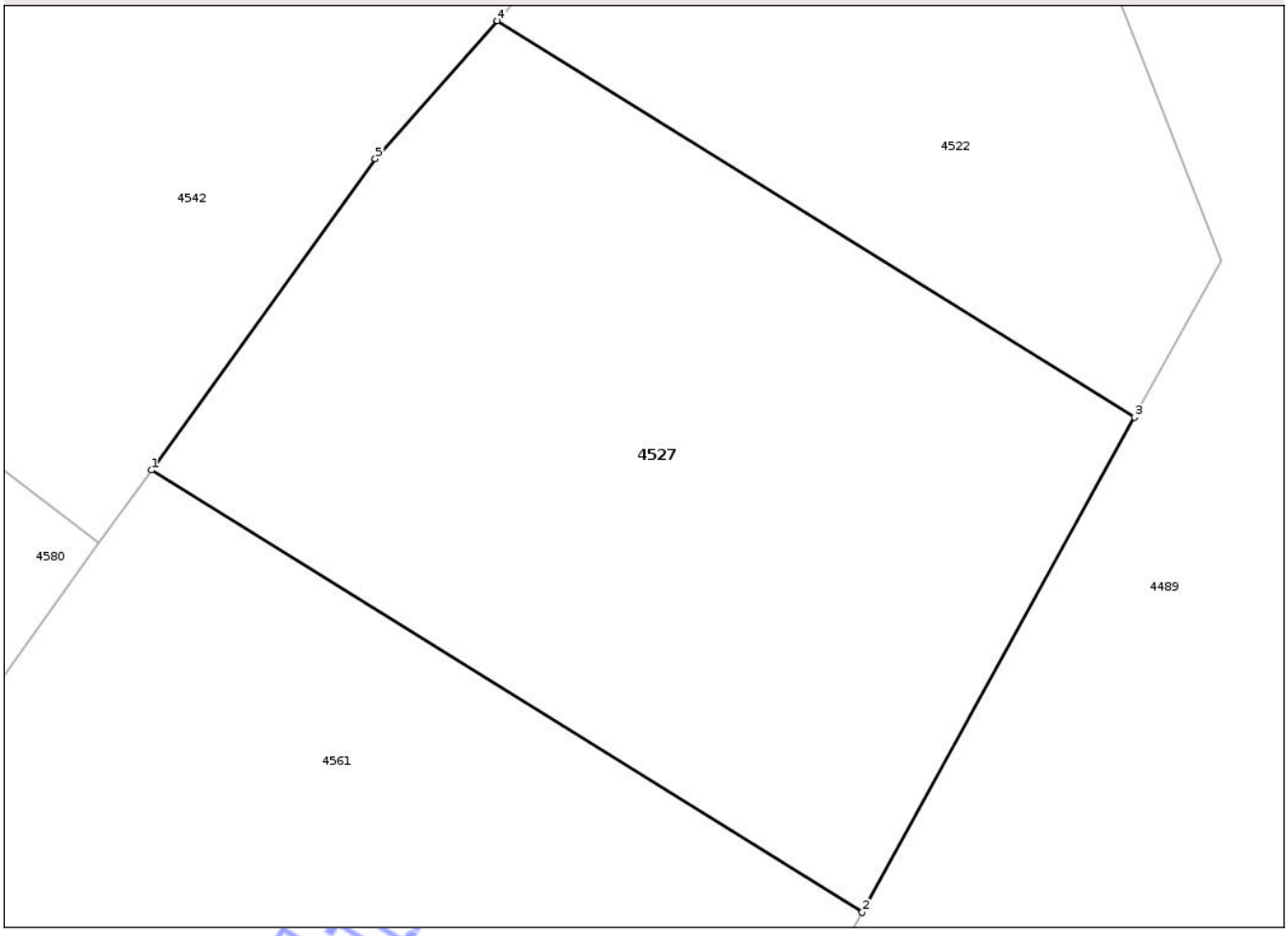

Date referitoare la teren

Crt	Categorie folosinţă	Intra vilan	Suprafaţa (mp)	Tarla	Parcelă	Nr. topo	Observaţii / Referinţe
1	faneata	NU	2.000	77	1962/10	-	

Lungime Segmente
1) Valorile lungimilor segmentelor sunt obţinute din proiecţie în plan.

Punct început	X / Y	Punct sfârşit	X / Y	Lungime segment (** (m)
1	468.089,279 518.829,768	2	468.136,613 518.800,354	55.729
2	468.136,613 518.800,354	3	468.154,761 518.833,277	37.594
3	468.154,761 518.833,277	4	468.112,315 518.859,654	49.974
4	468.112,315 518.859,654	5	468.104,182 518.850,477	12.262
5	468.104,182 518.850,477	1	468.089,279 518.829,768	25.514

Document care conţine date cu caracter personal, protejat de prevederile Regulamentului (UE) nr. 679/2016 şi Legii 190/2018

**** Lungimile segmentelor sunt determinate în planul de proiecţie Stereo 70 şi sunt rotunjite la 1 milimetru.**
***** Distanţa dintre puncte este formată din segmente cumulate ce sunt mai mici decât valoarea 1 milimetru.**

Neutilizabil in circuitul civil

DATE DESPRE IMOBILUL NR. 4529

Oficiul de Cadastru şi Publicitate Imobiliară SIBIU
Biroul de Cadastru şi Publicitate Imobiliară Medias

A. Partea I. Descrierea imobilului

TEREN Necunoscut

Adresa: Loc. Valchid, Jud. Sibiu

Nr. Crt	Nr cadastral Nr. topografic	Suprafaţa* (mp)	Observaţii / Referinţe
A1		4.153	Sector cadastral:75 Teren neimprejmuit;

B. Partea II. Proprietari şi acte

Inscrieri privitoare la dreptul de proprietate şi alte drepturi reale		Referinţe
/		
Act Administrativ nr. 5466, din 15/12/2025 emis de PRIMĂRIA COMUNIE HOGHILAG;		
B1	Inscrierea posesiei, drept de PROPRIETATE, dobandit prin Lege, cota actuala 1/1, cota initiala 1/1	A1
	1) **NEIDENTIFICAT NEIDENTIFICAT**	
Act Normativ nr. 7, din 13/03/1996 emis de PARLAMENTUL ROMÂNIEI;		
B2	se notează mențiunea de proprietar neidentificat	A1

C. Partea III. SARCINI .

Inscrieri privind dezmembramintele dreptului de proprietate, drepturi reale de garanţie şi sarcini	Referinţe
NU SUNT	

Neutilizabil în circuitul civil

Anexa Nr. 1 La Partea I

Teren

Nr cadastral	Suprafaţa (mp)*	Observaţii / Referinţe
	4.153	

* Suprafaţa este determinată in planul de proiecţie Stereo 70.

DETALII LINIARE IMOBIL

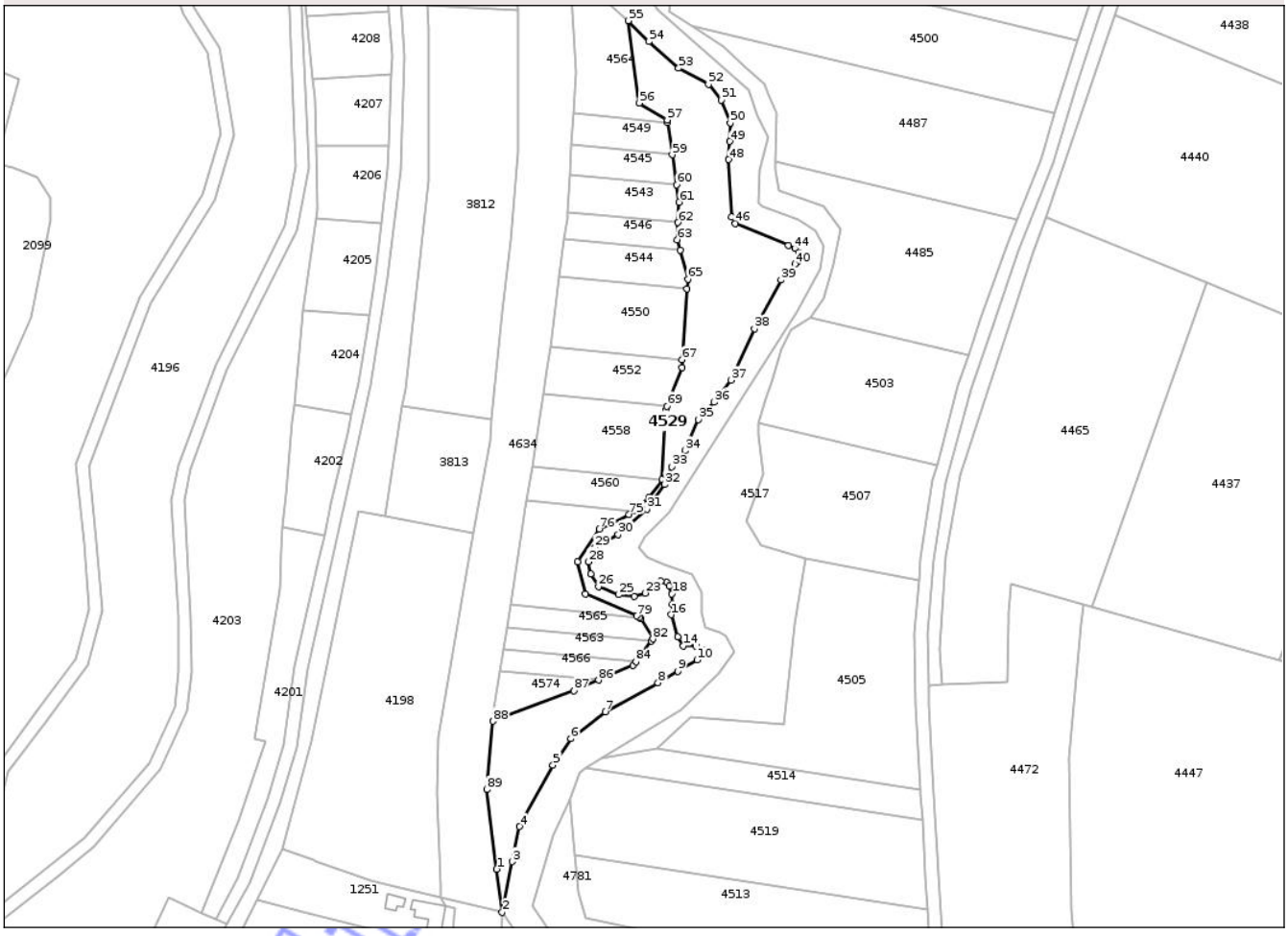

Date referitoare la teren

Crt	Categorie folosinţă	Intra vilan	Suprafaţa (mp)	Tarla	Parcelă	Nr. topo	Observaţii / Referinţe
1	faneata	NU	4.118	75	1794,1793	-	
2	faneata	DA	35	75	1793	-	

Lungime Segmente

1) Valorile lungimilor segmentelor sunt obţinute din proiecţie în plan.

Punct început	X / Y	Punct sfârşit	X / Y	Lungime segment
1	468.062,63 519.580,285	2	468.064,343 519.566,785	13.608
4	468.069,733 519.593,502	5	468.080,156 519.612,627	21.781
7	468.096,392 519.629,235	8	468.112,929 519.638,249	18.834
10	468.125,068 519.645,396	11	468.127,178 519.646,978	2.637
13	468.124,691 519.649,689	14	468.120,825 519.649,725	3.866

Punct început	X / Y	Punct sfârşit	X / Y	Lungime segment
2	468.064,343 519.566,785	3	468.067,528 519.582,572	16.105
5	468.080,156 519.612,627	6	468.085,734 519.620,88	9.961
8	468.112,929 519.638,249	9	468.119,056 519.641,884	7.124
11	468.127,178 519.646,978	12	468.127,002 519.648,509	1.541
14	468.120,825 519.649,725	15	468.119,042 519.652,562	3.351

Punct început	X / Y	Punct sfârşit	X / Y	Lungime segment
3	468.067,528 519.582,572	4	468.069,733 519.593,502	11.15
6	468.085,734 519.620,88	7	468.096,392 519.629,235	13.542
9	468.119,056 519.641,884	10	468.125,068 519.645,396	6.963
12	468.127,002 519.648,509	13	468.124,691 519.649,689	2.595
15	468.119,042 519.652,562	16	468.116,981 519.659,429	7.17

Document care conţine date cu caracter personal, protejat de prevederile Regulamentului (UE) nr. 679/2016 şi Legii 190/2018

Punct început	X / Y	Punct sfârşit	X / Y	Lungime segment
16	468.116,981 519.659,429	17	468.117,383 519.662,692	3.288
17	468.117,383 519.662,692	18	468.117,272 519.665,917	3.227
18	468.117,272 519.665,917	19	468.116,492 519.668,288	2.496
19	468.116,492 519.668,288	20	468.115,645 519.669,592	1.555
20	468.115,645 519.669,592	21	468.113,74 519.669,953	1.939
21	468.113,74 519.669,953	22	468.112,09 519.668,931	1.941
22	468.112,09 519.668,931	23	468.108,992 519.666,163	4.154
23	468.108,992 519.666,163	24	468.105,417 519.665,086	3.734
24	468.105,417 519.665,086	25	468.100,543 519.665,688	4.911
25	468.100,543 519.665,688	26	468.094,332 519.668,144	6.679
26	468.094,332 519.668,144	27	468.091,911 519.672,136	4.669
27	468.091,911 519.672,136	28	468.091,145 519.675,925	3.866
28	468.091,145 519.675,925	29	468.093,243 519.680,401	4.943
29	468.093,243 519.680,401	30	468.100,505 519.684,392	8.286
30	468.100,505 519.684,392	31	468.109,389 519.692,284	11.883
31	468.109,389 519.692,284	32	468.114,876 519.699,985	9.456
32	468.114,876 519.699,985	33	468.117,095 519.705,468	5.915
33	468.117,095 519.705,468	34	468.121,389 519.710,578	6.675
34	468.121,389 519.710,578	35	468.125,499 519.720,184	10.448
35	468.125,499 519.720,184	36	468.130,337 519.725,588	7.253
36	468.130,337 519.725,588	37	468.135,663 519.732,495	8.722
37	468.135,663 519.732,495	38	468.142,947 519.748,536	17.617
38	468.142,947 519.748,536	39	468.151,197 519.763,683	17.248
39	468.151,197 519.763,683	40	468.155,624 519.768,571	6.595
40	468.155,624 519.768,571	41	468.156,595 519.769,569	1.392
41	468.156,595 519.769,569	42	468.156,993 519.770,755	1.251
42	468.156,993 519.770,755	43	468.156,676 519.772,247	1.525
43	468.156,676 519.772,247	44	468.155,514 519.773,411	1.645
44	468.155,514 519.773,411	45	468.153,521 519.774,402	2.226
45	468.153,521 519.774,402	46	468.137,015 519.781,249	17.87
46	468.137,015 519.781,249	47	468.135,769 519.783,351	2.444
47	468.135,769 519.783,351	48	468.134,98 519.801,13	17.796
48	468.134,98 519.801,13	49	468.135,305 519.806,785	5.664
49	468.135,305 519.806,785	50	468.135,368 519.812,589	5.804
50	468.135,368 519.812,589	51	468.132,701 519.819,675	7.571
51	468.132,701 519.819,675	52	468.128,668 519.824,616	6.378
52	468.128,668 519.824,616	53	468.119,3 519.829,556	10.591
53	468.119,3 519.829,556	54	468.110,056 519.837,9	12.453
54	468.110,056 519.837,9	55	468.103,663 519.844,378	9.101
55	468.103,663 519.844,378	56	468.107,104 519.818,768	25.84
56	468.107,104 519.818,768	57	468.115,816 519.813,526	10.167
57	468.115,816 519.813,526	58	468.115,942 519.812,633	0.902
58	468.115,942 519.812,633	59	468.117,359 519.802,663	10.07
59	468.117,359 519.802,663	60	468.118,692 519.793,284	9.473
60	468.118,692 519.793,284	61	468.119,459 519.787,885	5.453
61	468.119,459 519.787,885	62	468.119,164 519.781,545	6.347
62	468.119,164 519.781,545	63	468.118,915 519.776,197	5.354
63	468.118,915 519.776,197	64	468.119,794 519.772,896	3.416
64	468.119,794 519.772,896	65	468.122,18 519.763,941	9.267
65	468.122,18 519.763,941	66	468.121,975 519.760,948	3.0
66	468.121,975 519.760,948	67	468.120,467 519.738,859	22.14
67	468.120,467 519.738,859	68	468.120,303 519.736,456	2.409
68	468.120,303 519.736,456	69	468.115,67 519.724,35	12.962
69	468.115,67 519.724,35	70	468.115,211 519.723,15	1.285
70	468.115,211 519.723,15	71	468.114,101 519.701,589	21.59
71	468.114,101 519.701,589	72	468.114,082 519.701,22	0.369
72	468.114,082 519.701,22	73	468.110,097 519.695,874	6.668
73	468.110,097 519.695,874	74	468.105,143 519.691,753	6.444
74	468.105,143 519.691,753	75	468.103,814 519.690,647	1.729
75	468.103,814 519.690,647	76	468.094,649 519.686,137	10.215
76	468.094,649 519.686,137	77	468.087,857 519.675,96	12.235
77	468.087,857 519.675,96	78	468.090,321 519.665,924	10.334
78	468.090,321 519.665,924	79	468.106,208 519.659,062	17.306
79	468.106,208 519.659,062	80	468.106,96 519.658,61	0.877
80	468.106,96 519.658,61	81	468.107,591 519.658,229	0.737
81	468.107,591 519.658,229	82	468.111,333 519.651,933	7.324
82	468.111,333 519.651,933	83	468.110,851 519.651,287	0.806
83	468.110,851 519.651,287	84	468.105,998 519.644,799	8.102
84	468.105,998 519.644,799	85	468.105,111 519.643,612	1.482
85	468.105,111 519.643,612	86	468.094,338 519.639,084	11.686
86	468.094,338 519.639,084	87	468.086,652 519.635,853	8.338
87	468.086,652 519.635,853	88	468.061,462 519.626,275	26.949
88	468.061,462 519.626,275	89	468.059,489 519.605,052	21.315
89	468.059,489 519.605,052	1	468.062,63 519.580,285	24.965

**** Lungimile segmentelor sunt determinate în planul de proiecţie Stereo 70 şi sunt rotunjite la 1 milimetru.**
***** Distanţa dintre puncte este formată din segmente cumulate ce sunt mai mici decât valoarea 1 milimetru.**

Neautentificat Intravilan

DATE DESPRE IMOBILUL NR. 4533

Oficiul de Cadastru şi Publicitate Imobiliară SIBIU
Biroul de Cadastru şi Publicitate Imobiliară Medias

A. Partea I. Descrierea imobilului

TEREN Necunoscut

Adresa: Loc. Valchid, Jud. Sibiu

Nr. Crt	Nr cadastral Nr. topografic	Suprafaţa* (mp)	Observaţii / Referinţe
A1		2.900	Sector cadastral:82 Teren neimprejmuit;

B. Partea II. Proprietari şi acte

Inscrieri privitoare la dreptul de proprietate şi alte drepturi reale		Referinţe
/		
Act Notarial nr. 255, din 06/02/2009 emis de NP SORICI DANIELA MARIA;		
B1	Intabulare, drept de PROPRIETATE, cu titlu de partaj, dobandit prin Conventie, cota actuala 1/1, cota initiala 1/1	A1
	1) **DEAC FLORICA**, bun propriu	

C. Partea III. SARCINI .

Inscrieri privind dezmembramintele dreptului de proprietate, drepturi reale de garanţie şi sarcini	Referinţe
NU SUNT	

Neutilizabil în circuitul civil

Anexa Nr. 1 La Partea I

Teren

Nr cadastral	Suprafaţa (mp)*	Observaţii / Referinţe
	2.900	

* Suprafaţa este determinată in planul de proiecţie Stereo 70.

DETALII LINIARE IMOBIL

Date referitoare la teren

Crt	Categorie folosinţă	Intra vilan	Suprafaţa (mp)	Tarla	Parcelă	Nr. topo	Observaţii / Referinţe
1	arabil	DA	246	77	1916/2	-	
2	arabil	NU	2.654	77	1916/2	-	

Lungime Segmente
1) Valorile lungimilor segmentelor sunt obţinute din proiecţie în plan.

Punct început	X / Y	Punct sfârşit	X / Y	Lungime segment (** (m)
1	468.118,805 519.059,776	2	468.119,465 519.057,863	2.024
2	468.119,465 519.057,863	3	468.128,78 519.064,679	11.542
3	468.128,78 519.064,679	4	468.141,594 519.098,763	36.413
4	468.141,594 519.098,763	5	468.147,793 519.111,488	14.155

Document care conţine date cu caracter personal, protejat de prevederile Regulamentului (UE) nr. 679/2016 şi Legii 190/2018

Punct început	X / Y	Punct sfârşit	X / Y	Lungime segment (** (m)
5	468.147,793 519.111,488	6	468.149,615 519.114,213	3.278
6	468.149,615 519.114,213	7	468.100,589 519.135,815	53.574
7	468.100,589 519.135,815	8	468.099,173 519.136,439	1.547
8	468.099,173 519.136,439	9	468.098,454 519.135,015	1.595
9	468.098,454 519.135,015	10	468.089,607 519.115,812	21.143
10	468.089,607 519.115,812	11	468.080,699 519.094,361	23.227
11	468.080,699 519.094,361	12	468.082,932 519.091,255	3.825
12	468.082,932 519.091,255	13	468.110,094 519.074,476	31.927
13	468.110,094 519.074,476	14	468.117,282 519.064,195	12.545
14	468.117,282 519.064,195	1	468.118,805 519.059,776	4.674

** Lungimile segmentelor sunt determinate în planul de proiecţie Stereo 70 şi sunt rotunjite la 1 milimetru.
*** Distanţa dintre puncte este formată din segmente cumulate ce sunt mai mici decât valoarea 1 milimetru.

Neutilizabil în circuitul civil

DATE DESPRE IMOBILUL NR. 4535

Oficiul de Cadastru şi Publicitate Imobiliară SIBIU
Biroul de Cadastru şi Publicitate Imobiliară Medias

A. Partea I. Descrierea imobilului

TEREN Extravilan

Adresa: Jud. Sibiu

Nr. Crt	Nr cadastral Nr. topografic	Suprafaţa* (mp)	Observaţii / Referinţe
A1		3.700	Sector cadastral:75 Teren neimprejmuit;

B. Partea II. Proprietari şi acte

Inscrieri privitoare la dreptul de proprietate şi alte drepturi reale		Referinţe
/		
Act Administrativ nr. 300/31, din 07/01/1993 emis de CJSDPAT SIBIU;		
B1	Intabulare, drept de PROPRIETATE, Legea 18/1991, dobandit prin Reconstituire, cota actuala 1/1, cota initiala 1/1	A1
	1) **FĂGĂRĂŞAN GHEORGHE** 2) **RADU ANA**	

C. Partea III. SARCINI .

Inscrieri privind dezmembramintele dreptului de proprietate, drepturi reale de garanţie şi sarcini	Referinţe
NU SUNT	

Neutilizabil în circuitul civil

Anexa Nr. 1 La Partea I

Teren

Nr cadastral	Suprafaţa (mp)*	Observaţii / Referinţe
	3.700	

* Suprafaţa este determinată in planul de proiecţie Stereo 70.

DETALII LINIARE IMOBIL

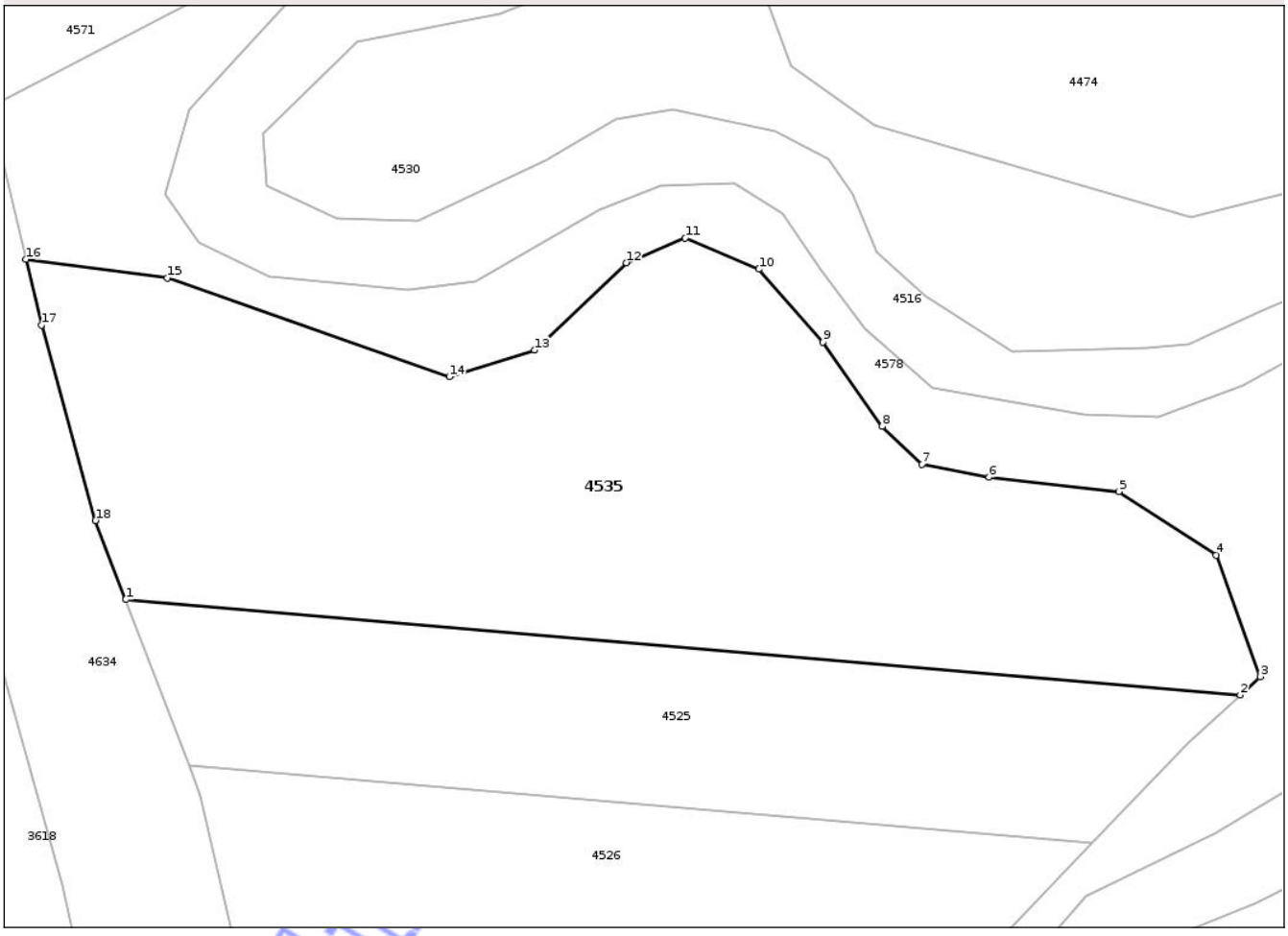

Date referitoare la teren

Crt	Categorie folosinţă	Intra vilan	Suprafaţa (mp)	Tarla	Parcelă	Nr. topo	Observaţii / Referinţe
1	faneata	NU	3.700	75	1782/4, 1782/7	-	Număr parcelă 1792/4,7 greșit în TP

Lungime Segmente

1) Valorile lungimilor segmentelor sunt obţinute din proiecţie în plan.

Punct început	X / Y	Punct sfârşit	X / Y	Lungime segment (** (m)
1	468.069,861 520.269,821	2	468.189,02 520.259,647	119.593
2	468.189,02 520.259,647	3	468.191,153 520.261,613	2.901
3	468.191,153 520.261,613	4	468.186,446 520.274,583	13.798
4	468.186,446 520.274,583	5	468.176,043 520.281,36	12.416
5	468.176,043 520.281,36	6	468.162,171 520.282,9	13.957

Document care conține date cu caracter personal, protejat de prevederile Regulamentului (UE) nr. 679/2016 și Legii 190/2018

Punct început	X / Y	Punct sfârşit	X / Y	Lungime segment (** (m)
6	468.162,171 520.282,9	7	468.155,003 520.284,286	7.301
7	468.155,003 520.284,286	8	468.150,729 520.288,321	5.878
8	468.150,729 520.288,321	9	468.144,409 520.297,331	11.006
9	468.144,409 520.297,331	10	468.137,55 520.305,109	10.37
10	468.137,55 520.305,109	11	468.129,689 520.308,421	8.53
11	468.129,689 520.308,421	12	468.123,37 520.305,802	6.84
12	468.123,37 520.305,802	13	468.113,548 520.296,475	13.545
13	468.113,548 520.296,475	14	468.104,454 520.293,626	9.53
14	468.104,454 520.293,626	15	468.074,321 520.304,176	31.926
15	468.074,321 520.304,176	16	468.059,192 520.306,154	15.258
16	468.059,192 520.306,154	17	468.060,845 520.299,139	7.207
17	468.060,845 520.299,139	18	468.066,63 520.278,277	21.649
18	468.066,63 520.278,277	1	468.069,861 520.269,821	9.052

**** Lungimile segmentelor sunt determinate în planul de proiecţie Stereo 70 şi sunt rotunjite la 1 milimetru.**
***** Distanţa dintre puncte este formată din segmente cumulate ce sunt mai mici decât valoarea 1 milimetru.**

Neutilizabil în circuitul civil

DATE DESPRE IMOBILUL NR. 4516

Oficiul de Cadastru şi Publicitate Imobiliară SIBIU
Biroul de Cadastru şi Publicitate Imobiliară Medias

A. Partea I. Descrierea imobilului

TEREN Necunoscut

Adresa: Loc. Valchid, Jud. Sibiu

Nr. Crt	Nr cadastral Nr. topografic	Suprafaţa* (mp)	Observaţii / Referinţe
A1		18.420	Sector cadastral:75 Teren neimprejmuit;

B. Partea II. Proprietari şi acte

Inscrieri privitoare la dreptul de proprietate şi alte drepturi reale		Referinţe
/		
Act Normativ nr. 1705, din 29/11/2006 emis de GUVERNUL ROMÂNIEI;		
B1	Intabulare, drept de PROPRIETATE, dobandit prin Lege, cota actuala 1/1, cota initiala 1/1	A1
	1) **STATUL ROMÂN**, CIF:9999999999999, DOMENIUL PUBLIC	
Act Normativ nr. 107, din 07/12/1996 emis de PARLAMENTUL ROMÂNIEI;		
B2	Intabulare, drept de ADMINISTRARE, dobandit prin Lege, cota actuala 1/1, cota initiala 1/1	A1
	1) **MINISTERUL MEDIULUI, APELOR ȘI PĂDURILOR PRIN ADMINISTRAȚIA NAȚIONALĂ APELE ROMÂNE**, CIF:24326056	

C. Partea III. SARCINI .

Inscrieri privind dezmembramintele dreptului de proprietate, drepturi reale de garanţie şi sarcini	Referinţe
NU SUNT	

Neutilizabil în circuitul civil

Anexa Nr. 1 La Partea I

Teren

Nr cadastral	Suprafaţa (mp)*	Observaţii / Referinţe
	18.420	

* Suprafaţa este determinată in planul de proiecţie Stereo 70.

DETALII LINIARE IMOBIL

Date referitoare la teren

Crt	Categorie folosinţă	Intra vilan	Suprafaţa (mp)	Tarla	Parcelă	Nr. topo	Observaţii / Referinţe
1	ape curgatoare	DA	3.074	75	281/7, 1794/1	-	
2	ape curgatoare	NU	8	75	1794/1	-	
3	ape curgatoare	NU	4.471	75	1794/1	-	
4	ape curgatoare	NU	692	75	1794/1,1805	-	
5	ape curgatoare	NU	10.175	75	1794/1,1805	-	

Lungime Segmente

1) Valorile lungimilor segmentelor sunt obţinute din proiecţie în plan.

Punct început	X / Y	Punct sfârşit	X / Y	Lungime segment
1	468.064,343 519.566,785	2	468.073,738 519.553,103	16.597
4	468.092,991 519.546,305	5	468.102,815 519.542,567	10.511

Punct început	X / Y	Punct sfârşit	X / Y	Lungime segment
2	468.073,738 519.553,103	3	468.088,173 519.548,138	15.265
5	468.102,815 519.542,567	6	468.107,408 519.537,696	6.695

Punct început	X / Y	Punct sfârşit	X / Y	Lungime segment
3	468.088,173 519.548,138	4	468.092,991 519.546,305	5.155
6	468.107,408 519.537,696	7	468.105,721 519.528,234	9.611

Document care conţine date cu caracter personal, protejat de prevederile Regulamentului (UE) nr. 679/2016 şi Legii 190/2018

Punct început	X / Y	Punct sfârşit	X / Y	Lungime segment
7	468.105,721 519.528,234	8	468.096,348 519.520,084	12.421
8	468.096,348 519.520,084	9	468.083,318 519.517,274	13.33
9	468.083,318 519.517,274	10	468.077,984 519.513,362	6.615
10	468.077,984 519.513,362	11	468.071,752 519.501,061	13.79
11	468.071,752 519.501,061	12	468.070,165 519.483,091	18.04
12	468.070,165 519.483,091	13	468.068,386 519.479,104	4.366
13	468.068,386 519.479,104	14	468.067,997 519.477,691	1.466
14	468.067,997 519.477,691	15	468.068,865 519.470,422	7.321
15	468.068,865 519.470,422	16	468.072,606 519.462,61	8.662
16	468.072,606 519.462,61	17	468.077,239 519.453,409	10.302
17	468.077,239 519.453,409	18	468.080,956 519.443,696	10.4
18	468.080,956 519.443,696	19	468.083,876 519.434,398	9.746
19	468.083,876 519.434,398	20	468.088,13 519.425,849	9.549
20	468.088,13 519.425,849	21	468.093,012 519.420,075	7.561
21	468.093,012 519.420,075	22	468.094,938 519.416,628	3.949
22	468.094,938 519.416,628	23	468.094,042 519.412,108	4.608
23	468.094,042 519.412,108	24	468.091,063 519.408,335	4.807
24	468.091,063 519.408,335	25	468.086,767 519.405,782	4.997
25	468.086,767 519.405,782	26	468.081,774 519.403,69	5.414
26	468.081,774 519.403,69	27	468.076,975 519.401,961	5.101
27	468.076,975 519.401,961	28	468.071,211 519.398,644	6.65
28	468.071,211 519.398,644	29	468.068,625 519.394,978	4.486
29	468.068,625 519.394,978	30	468.066,598 519.390,836	4.611
30	468.066,598 519.390,836	31	468.066,504 519.385,556	5.281
31	468.066,504 519.385,556	32	468.066,423 519.381,025	4.532
32	468.066,423 519.381,025	33	468.066,354 519.375,823	5.202
33	468.066,354 519.375,823	34	468.058,703 519.377,394	7.811
34	468.058,703 519.377,394	35	468.053,148 519.375,578	5.844
35	468.053,148 519.375,578	36	468.047,733 519.377,324	5.69
36	468.047,733 519.377,324	37	468.044,588 519.379,454	3.798
37	468.044,588 519.379,454	38	468.042,749 519.374,793	5.011
38	468.042,749 519.374,793	39	468.052,445 519.371,749	10.163
39	468.052,445 519.371,749	40	468.058,83 519.372,87	6.483
40	468.058,83 519.372,87	41	468.067,78 519.370,566	9.242
41	468.067,78 519.370,566	42	468.071,279 519.346,651	24.17
42	468.071,279 519.346,651	43	468.070,971 519.338,697	7.96
43	468.070,971 519.338,697	44	468.076,352 519.335,827	6.099
44	468.076,352 519.335,827	45	468.076,198 519.347,004	11.178
45	468.076,198 519.347,004	46	468.070,237 519.375,443	29.057
46	468.070,237 519.375,443	47	468.070,098 519.389,662	14.22
47	468.070,098 519.389,662	48	468.071,522 519.392,282	2.982
48	468.071,522 519.392,282	49	468.074,679 519.394,588	3.91
49	468.074,679 519.394,588	50	468.081,758 519.396,02	7.222
50	468.081,758 519.396,02	51	468.087,625 519.398,748	6.47
51	468.087,625 519.398,748	52	468.092,233 519.401,996	5.638
52	468.092,233 519.401,996	53	468.097,62 519.407,486	7.692
53	468.097,62 519.407,486	54	468.098,823 519.409,915	2.711
54	468.098,823 519.409,915	55	468.099,454 519.412,267	2.435
55	468.099,454 519.412,267	56	468.099,137 519.417,484	5.227
56	468.099,137 519.417,484	57	468.090,172 519.438,867	23.186
57	468.090,172 519.438,867	58	468.082,905 519.457,175	19.698
58	468.082,905 519.457,175	59	468.078,632 519.464,639	8.601
59	468.078,632 519.464,639	60	468.075,969 519.473,582	9.331
60	468.075,969 519.473,582	61	468.076,444 519.480,245	6.68
61	468.076,444 519.480,245	62	468.076,905 519.487,119	6.889
62	468.076,905 519.487,119	63	468.077,865 519.492,971	5.93
63	468.077,865 519.492,971	64	468.080,456 519.497,479	5.2
64	468.080,456 519.497,479	65	468.084,3 519.503,15	6.851
65	468.084,3 519.503,15	66	468.087,755 519.506,412	4.752
66	468.087,755 519.506,412	67	468.094,281 519.509,865	7.383
67	468.094,281 519.509,865	68	468.103,788 519.514,192	10.445
68	468.103,788 519.514,192	69	468.106,426 519.515,175	2.815
69	468.106,426 519.515,175	70	468.113,578 519.517,837	7.631
70	468.113,578 519.517,837	71	468.115,745 519.522,232	4.9
71	468.115,745 519.522,232	72	468.117,133 519.525,046	3.138
72	468.117,133 519.525,046	73	468.118,092 519.532,839	7.852
73	468.118,092 519.532,839	74	468.117,516 519.537,059	4.259
74	468.117,516 519.537,059	75	468.113,869 519.542,431	6.493
75	468.113,869 519.542,431	76	468.109,358 519.547,995	7.163
76	468.109,358 519.547,995	77	468.098,221 519.552,354	11.96
77	468.098,221 519.552,354	78	468.090,255 519.555,263	8.481
78	468.090,255 519.555,263	79	468.079,991 519.559,53	11.116
79	468.079,991 519.559,53	80	468.073,864 519.568,717	11.043
80	468.073,864 519.568,717	81	468.079,539 519.588,179	20.273
81	468.079,539 519.588,179	82	468.080,298 519.590,784	2.713
82	468.080,298 519.590,784	83	468.085,486 519.601,972	12.332
83	468.085,486 519.601,972	84	468.088,363 519.610,149	8.668
84	468.088,363 519.610,149	85	468.090,523 519.611,588	2.595
85	468.090,523 519.611,588	86	468.095,268 519.614,749	5.701
86	468.095,268 519.614,749	87	468.119,982 519.629,693	28.881
87	468.119,982 519.629,693	88	468.131,707 519.641,229	16.449
88	468.131,707 519.641,229	89	468.136,758 519.647,898	8.366
89	468.136,758 519.647,898	90	468.133,931 519.652,992	5.826
90	468.133,931 519.652,992	91	468.132,097 519.653,909	2.05
91	468.132,097 519.653,909	92	468.127,786 519.655,376	4.554
92	468.127,786 519.655,376	93	468.126,417 519.660,083	4.902
93	468.126,417 519.660,083	94	468.126,563 519.666,375	6.294
94	468.126,563 519.666,375	95	468.123,459 519.671,958	6.388
95	468.123,459 519.671,958	96	468.114,696 519.675,173	9.334
96	468.114,696 519.675,173	97	468.109,412 519.677,226	5.669
97	468.109,412 519.677,226	98	468.107,064 519.680,453	3.991
98	468.107,064 519.680,453	99	468.108,7 519.683,54	3.494
99	468.108,7 519.683,54	100	468.116,318 519.691,272	10.854
100	468.116,318 519.691,272	101	468.156,388 519.753,728	74.205
101	468.156,388 519.753,728	102	468.163,259 519.767,028	14.97
102	468.163,259 519.767,028	103	468.164,434 519.773,984	7.055
103	468.164,434 519.773,984	104	468.161,994 519.779,132	5.697
104	468.161,994 519.779,132	105	468.156,751 519.782,294	6.123
105	468.156,751 519.782,294	106	468.145,357 519.786,597	12.179

Vizualizare Încheiere CF

Punct început	X / Y	Punct sfârşit	X / Y	Lungime segment
106	468.145,357 519.786,597	107	468.144,289 519.787,58	1.452
109	468.147,165 519.808,095	110	468.143,862 519.814,818	7.491
112	468.112,807 519.847,532	113	468.103,582 519.860,89	16.234
115	468.105,021 519.883,086	116	468.122,184 519.918,061	38.959
118	468.123,123 519.923,872	119	468.124,58 519.928,171	4.539
121	468.125,859 519.947,83	122	468.125,03 519.954,488	6.709
124	468.123,819 519.968,139	125	468.124,616 519.968,89	1.095
127	468.136,989 519.975,178	128	468.141,189 519.976,713	4.472
130	468.146,722 519.974,569	131	468.146,933 519.974,442	0.246
133	468.149,939 519.974,231	134	468.152,464 519.975,356	2.764
136	468.154,875 519.978,456	137	468.156,381 519.978,454	1.506
139	468.164,736 519.976,132	140	468.174,369 519.977,47	9.725
142	468.185,434 519.976,495	143	468.193,936 519.976,195	8.507
145	468.203,746 519.987,169	146	468.205,092 519.990,903	3.969
148	468.203,756 519.996,315	149	468.203,099 519.998,871	2.639
151	468.200,286 520.011,631	152	468.196,522 520.017,082	6.624
154	468.192,255 520.022,181	155	468.191,707 520.022,732	0.777
157	468.183,176 520.031,322	158	468.178,163 520.035,019	6.229
160	468.170,076 520.041,877	161	468.166,159 520.046,489	6.051
163	468.158,002 520.056,037	164	468.153,557 520.061,054	6.703
166	468.131,31 520.076,989	167	468.122,057 520.087,459	13.973
169	468.115,947 520.100,284	170	468.111,324 520.113,963	14.439
172	468.116,899 520.135,968	173	468.122,885 520.145,233	11.031
175	468.139,561 520.177,863	176	468.149,564 520.196,264	20.944
178	468.166,555 520.220,75	179	468.168,37 520.223,003	2.893
181	468.190,572 520.237,401	182	468.196,859 520.240,58	7.045
184	468.207,075 520.252,241	185	468.209,971 520.264,701	12.792
187	468.214,862 520.297,236	188	468.212,957 520.302,285	5.396
190	468.207,401 520.305,678	191	468.203,234 520.305,73	4.167
193	468.193,809 520.301,686	194	468.191,109 520.300,529	2.937
196	468.179,137 520.296,658	197	468.164,669 520.296,366	14.471
199	468.150,216 520.306,85	200	468.147,648 520.313,081	6.739
202	468.139,286 520.319,81	203	468.128,399 520.322,206	11.148

Punct început	X / Y	Punct sfârşit	X / Y	Lungime segment
107	468.144,289 519.787,58	108	468.144,634 519.797,978	10.404
110	468.143,862 519.814,818	111	468.141,094 519.822,8	8.448
113	468.103,582 519.860,89	114	468.103,171 519.867,686	6.808
116	468.122,184 519.918,061	117	468.122,818 519.920,288	2.315
119	468.124,58 519.928,171	120	468.125,279 519.938,709	10.561
122	468.125,03 519.954,488	123	468.123,687 519.960,533	6.192
125	468.124,616 519.968,89	126	468.130,762 519.972,127	6.946
128	468.141,189 519.976,713	129	468.144,189 519.976,091	3.064
131	468.146,933 519.974,442	132	468.148,496 519.974,015	1.62
134	468.152,464 519.975,356	135	468.153,405 519.977,611	2.443
137	468.156,381 519.978,454	138	468.158,139 519.977,02	2.269
140	468.174,369 519.977,47	141	468.178,992 519.977,598	4.625
143	468.193,936 519.976,195	144	468.199,457 519.979,803	6.595
146	468.205,092 519.990,903	147	468.204,765 519.993,232	2.352
149	468.203,099 519.998,871	150	468.201,726 520.005,193	6.469
152	468.196,522 520.017,082	153	468.194,987 520.018,916	2.392
155	468.191,707 520.022,732	156	468.190,655 520.023,792	1.493
158	468.178,163 520.035,019	159	468.172,672 520.040,088	7.473
161	468.166,159 520.046,489	162	468.159,874 520.051,898	8.292
164	468.153,557 520.061,054	165	468.145,586 520.068,577	10.96
167	468.122,057 520.087,459	168	468.117,955 520.095,049	8.628
170	468.111,324 520.113,963	171	468.111,661 520.127,159	13.2
173	468.122,885 520.145,233	174	468.133,959 520.164,146	21.917
176	468.149,564 520.196,264	177	468.155,228 520.206,683	11.859
179	468.168,37 520.223,003	180	468.179,406 520.232,847	14.788
182	468.196,859 520.240,58	183	468.205,16 520.248,378	11.389
185	468.209,971 520.264,701	186	468.213,269 520.283,456	19.043
188	468.212,957 520.302,285	189	468.209,973 520.304,393	3.653
191	468.203,234 520.305,73	192	468.199,468 520.304,771	3.886
194	468.191,109 520.300,529	195	468.183,469 520.297,033	8.402
197	468.164,669 520.296,366	198	468.155,278 520.302,304	11.111
200	468.147,648 520.313,081	201	468.145,005 520.316,868	4.618
203	468.128,399 520.322,206	204	468.122,236 520.321,149	6.253

Punct început	X / Y	Punct sfârşit	X / Y	Lungime segment
108	468.144,634 519.797,978	109	468.147,165 519.808,095	10.429
111	468.141,094 519.822,8	112	468.112,807 519.847,532	37.574
114	468.103,171 519.867,686	115	468.105,021 519.883,086	15.511
117	468.122,818 519.920,288	118	468.123,123 519.923,872	3.597
120	468.125,279 519.938,709	121	468.125,859 519.947,83	9.139
123	468.123,687 519.960,533	124	468.123,819 519.968,139	7.607
126	468.130,762 519.972,127	127	468.136,989 519.975,178	6.934
129	468.144,189 519.976,091	130	468.146,722 519.974,569	2.955
132	468.148,496 519.974,015	133	468.149,939 519.974,231	1.459
135	468.153,405 519.977,611	136	468.154,875 519.978,456	1.696
138	468.158,139 519.977,02	139	468.164,736 519.976,132	6.656
141	468.178,992 519.977,598	142	468.185,434 519.976,495	6.536
144	468.199,457 519.979,803	145	468.203,746 519.987,169	8.524
147	468.204,765 519.993,232	148	468.203,756 519.996,315	3.244
150	468.201,726 520.005,193	151	468.200,286 520.011,631	6.597
153	468.194,987 520.018,916	154	468.192,255 520.022,181	4.257
156	468.190,655 520.023,792	157	468.183,176 520.031,322	10.613
159	468.172,672 520.040,088	160	468.170,076 520.041,877	3.153
162	468.159,874 520.051,898	163	468.158,002 520.056,037	4.543
165	468.145,586 520.068,577	166	468.131,31 520.076,989	16.57
168	468.117,955 520.095,049	169	468.115,947 520.100,284	5.607
171	468.111,661 520.127,159	172	468.116,899 520.135,968	10.249
174	468.133,959 520.164,146	175	468.139,561 520.177,863	14.817
177	468.155,228 520.206,683	178	468.166,555 520.220,75	18.06
180	468.179,406 520.232,847	181	468.190,572 520.237,401	12.059
183	468.205,16 520.248,378	184	468.207,075 520.252,241	4.312
186	468.213,269 520.283,456	187	468.214,862 520.297,236	13.872
189	468.209,973 520.304,393	190	468.207,401 520.305,678	2.875
192	468.199,468 520.304,771	193	468.193,809 520.301,686	6.445
195	468.183,469 520.297,033	196	468.179,137 520.296,658	4.348
198	468.155,278 520.302,304	199	468.150,216 520.306,85	6.804
201	468.145,005 520.316,868	202	468.139,286 520.319,81	6.431
204	468.122,236 520.321,149	205	468.114,816 520.316,668	8.668

Verificat cu privire la conformitate cu OCPI

Punct început	X / Y	Punct sfârşit	X / Y	Lungime segment
205	468.114,816 520.316,668	206	468.101,107 520.310,256	15.134
208	468.084,893 520.314,068	209	468.084,526 520.319,567	5.511
211	468.109,889 520.332,385	212	468.117,529 520.335,362	8.2
214	468.132,571 520.354,263	215	468.145,363 520.364,626	16.463
217	468.171,368 520.396,007	218	468.171,878 520.406,411	10.416
220	468.159,425 520.426,754	221	468.156,56 520.436,098	9.773
223	468.157,937 520.478,656	224	468.161,02 520.491,727	13.43
226	468.135,095 520.536,185	227	468.111,695 520.572,904	43.541
229	468.088,164 520.601,285	230	468.078,426 520.606,163	10.891
232	468.065,438 520.619,645	233	468.069,493 520.630,143	11.254
235	468.083,057 520.648,023	236	468.095,483 520.657,213	15.455
238	468.124,518 520.666,811	239	468.126,812 520.669,042	3.2
241	468.128,489 520.675,236	242	468.128,635 520.677,381	2.15
244	468.126,841 520.683,989	245	468.110,207 520.699,715	22.891
247	468.087,176 520.731,387	248	468.069,604 520.740,16	19.64
250	468.057,64 520.754,686	251	468.059,293 520.763,636	9.101
253	468.058,777 520.790,648	254	468.051,236 520.799,556	11.671
256	468.040,257 520.822,096	257	468.041,641 520.838,313	16.276
259	468.078,892 520.885,043	260	468.083,319 520.890,41	6.957
262	468.083,461 520.909,158	263	468.075,864 520.922,897	15.7
265	468.081,57 520.942,343	266	468.086,897 520.951,306	10.427
268	468.087,438 520.957,71	269	468.085,335 520.961,008	3.911
271	468.078,119 520.968,081	272	468.083,366 520.974,526	8.311
274	468.090,114 520.983,623	275	468.090,45 520.984,548	0.984
277	468.090,315 520.986,127	278	468.084,317 520.999,617	14.763
280	468.056,471 521.010,524	281	468.045,465 521.013,901	11.512
283	468.040,395 521.025,59	284	468.040,838 521.030,112	4.544
286	468.051,729 521.036,043	287	468.059,565 521.038,364	8.173
289	468.062,744 521.042,947	290	468.062,961 521.054,512	11.567
292	468.055,854 521.068,544	293	468.055,629 521.058,921	9.626
295	468.053,462 521.043,242	296	468.051,582 521.042,419	2.052
298	468.032,9 521.034,99	299	468.030,306 521.027,703	7.735
301	468.034,933 521.012,289	302	468.042,488 521.007,731	8.823

Punct început	X / Y	Punct sfârşit	X / Y	Lungime segment
206	468.101,107 520.310,256	207	468.092,45 520.310,549	8.662
209	468.084,526 520.319,567	210	468.094,677 520.329,428	14.152
212	468.117,529 520.335,362	213	468.125,895 520.343,593	11.736
215	468.145,363 520.364,626	216	468.164,815 520.385,895	28.823
218	468.171,878 520.406,411	219	468.168,529 520.416,524	10.653
221	468.156,56 520.436,098	222	468.154,999 520.461,363	25.313
224	468.161,02 520.491,727	225	468.160,659 520.496,053	4.341
227	468.111,695 520.572,904	228	468.095,237 520.596,141	28.475
230	468.078,426 520.606,163	231	468.071,571 520.611,137	8.469
233	468.069,493 520.630,143	234	468.074,399 520.638,65	9.82
236	468.095,483 520.657,213	237	468.113,894 520.662,901	19.27
239	468.126,812 520.669,042	240	468.127,952 520.672,164	3.324
242	468.128,635 520.677,381	243	468.127,922 520.680,453	3.154
245	468.110,207 520.699,715	246	468.099,092 520.717,872	21.289
248	468.069,604 520.740,16	249	468.058,944 520.750,008	14.513
251	468.059,293 520.763,636	252	468.062,441 520.775,085	11.874
254	468.051,236 520.799,556	255	468.045,3 520.810,873	12.779
257	468.041,641 520.838,313	258	468.055,966 520.856,978	23.528
260	468.083,319 520.890,41	261	468.083,956 520.892,387	2.077
263	468.075,864 520.922,897	264	468.076,664 520.933,015	10.15
266	468.086,897 520.951,306	267	468.087,831 520.954,777	3.594
269	468.085,335 520.961,008	270	468.078,987 520.964,202	7.106
272	468.083,366 520.974,526	273	468.089,77 520.982,89	10.534
275	468.090,45 520.984,548	276	468.090,463 520.985,444	0.896
278	468.084,317 520.999,617	279	468.076,922 521.005,05	9.176
281	468.045,465 521.013,901	282	468.041,803 521.018,375	5.782
284	468.040,838 521.030,112	285	468.041,996 521.032,212	2.398
287	468.059,565 521.038,364	288	468.061,015 521.040,042	2.218
290	468.062,961 521.054,512	291	468.062,839 521.068,18	13.669
293	468.055,629 521.058,921	294	468.054,698 521.045,06	13.892
296	468.051,582 521.042,419	297	468.039,491 521.039,684	12.396
299	468.030,306 521.027,703	300	468.031,498 521.018,805	8.977
302	468.042,488 521.007,731	303	468.055,348 521.003,28	13.608

Punct început	X / Y	Punct sfârşit	X / Y	Lungime segment
207	468.092,45 520.310,549	208	468.084,893 520.314,068	8.336
210	468.094,677 520.329,428	211	468.109,889 520.332,385	15.497
213	468.125,895 520.343,593	214	468.132,571 520.354,263	12.586
216	468.164,815 520.385,895	217	468.171,368 520.396,007	12.05
219	468.168,529 520.416,524	220	468.159,425 520.426,754	13.694
222	468.154,999 520.461,363	223	468.157,937 520.478,656	17.541
225	468.160,659 520.496,053	226	468.135,095 520.536,185	47.583
228	468.095,237 520.596,141	229	468.088,164 520.601,285	8.746
231	468.071,571 520.611,137	232	468.065,438 520.619,645	10.488
234	468.074,399 520.638,65	235	468.083,057 520.648,023	12.76
237	468.113,894 520.662,901	238	468.124,518 520.666,811	11.321
240	468.127,952 520.672,164	241	468.128,489 520.675,236	3.119
243	468.127,922 520.680,453	244	468.126,841 520.683,989	3.698
246	468.099,092 520.717,872	247	468.087,176 520.731,387	18.018
249	468.058,944 520.750,008	250	468.057,64 520.754,686	4.856
252	468.062,441 520.775,085	253	468.058,777 520.790,648	15.988
255	468.045,3 520.810,873	256	468.040,257 520.822,096	12.304
258	468.055,966 520.856,978	259	468.078,892 520.885,043	36.239
261	468.083,956 520.892,387	262	468.083,461 520.909,158	16.778
264	468.076,664 520.933,015	265	468.081,57 520.942,343	10.539
267	468.087,831 520.954,777	268	468.087,438 520.957,71	2.959
270	468.078,987 520.964,202	271	468.078,119 520.968,081	3.975
273	468.089,77 520.982,89	274	468.090,114 520.983,623	0.81
276	468.090,463 520.985,444	277	468.090,315 520.986,127	0.699
279	468.076,922 521.005,05	280	468.056,471 521.010,524	21.171
282	468.041,803 521.018,375	283	468.040,395 521.025,59	7.351
285	468.041,996 521.032,212	286	468.051,729 521.036,043	10.46
288	468.061,015 521.040,042	289	468.062,744 521.042,947	3.381
291	468.062,839 521.068,18	292	468.055,854 521.068,544	6.994
294	468.054,698 521.045,06	295	468.053,462 521.043,242	2.198
297	468.039,491 521.039,684	298	468.032,9 521.034,99	8.092
300	468.031,498 521.018,805	301	468.034,933 521.012,289	7.366
303	468.055,348 521.003,28	304	468.071,686 520.999,146	16.853

Vizualizare Document Cadastral

Punct început	X / Y	Punct sfârşit	X / Y	Lungime segment
304	468.071,686 520.999,146	305	468.078,838 520.995,152	8.192
307	468.083,7 520.984,809	308	468.083,532 520.983,898	0.926
310	468.072,6 520.974,79	311	468.070,777 520.964,491	10.459
313	468.077,938 520.954,365	314	468.078,25 520.951,062	3.318
316	468.069,105 520.934,877	317	468.067,163 520.926,652	8.451
319	468.076,353 520.909,093	320	468.076,129 520.895,109	13.986
322	468.069,609 520.884,169	323	468.056,537 520.870,265	19.084
325	468.035,376 520.842,131	326	468.030,237 520.830,37	12.835
328	468.038,325 520.806,665	329	468.044,72 520.795,008	13.296
331	468.055,548 520.774,235	332	468.051,326 520.753,109	21.544
334	468.064,829 520.735,578	335	468.083,345 520.725,824	20.928
337	468.106,091 520.696,367	338	468.115,701 520.686,046	14.102
340	468.122,741 520.677,283	341	468.122,386 520.675,177	2.136
343	468.120,188 520.670,875	344	468.111,785 520.668,26	8.8
346	468.082,823 520.656,346	347	468.069,073 520.646,199	17.089
349	468.058,536 520.625,517	350	468.057,537 520.619,177	6.418
352	468.067,511 520.606,282	353	468.073,97 520.602,134	7.676
355	468.088,391 520.591,868	356	468.095,443 520.583,976	10.584
358	468.113,788 520.556,882	359	468.129,089 520.531,857	29.332
361	468.152,419 520.490,837	362	468.148,905 520.477,939	13.368
364	468.146,224 520.435,497	365	468.151,758 520.423,095	13.581
367	468.158,538 520.407,02	368	468.155,466 520.395,661	11.767
370	468.125,013 520.358,259	371	468.120,031 520.348,165	11.257
373	468.106,835 520.339,685	374	468.091,595 520.336,561	15.557
376	468.076,642 520.322,136	377	468.074,089 520.313,083	9.406
379	468.085,18 520.304,289	380	468.099,997 520.302,853	14.886
382	468.120,434 520.311,446	383	468.127,099 520.314,032	7.149
385	468.140,12 520.311,026	386	468.144,262 520.304,94	7.362
388	468.156,163 520.292,47	389	468.172,24 520.289,589	16.333
391	468.189,276 520.292,678	392	468.195,171 520.295,982	6.758
394	468.202,892 520.297,669	395	468.205,229 520.296,66	2.546
397	468.205,683 520.284,275	398	468.202,916 520.266,56	17.93
400	468.197,901 520.251,833	401	468.186,404 520.244,831	13.461

Punct început	X / Y	Punct sfârşit	X / Y	Lungime segment
305	468.078,838 520.995,152	306	468.083,3 520.985,739	10.417
308	468.083,532 520.983,898	309	468.083,056 520.982,985	1.03
311	468.070,777 520.964,491	312	468.074,496 520.958,328	7.198
314	468.078,25 520.951,062	315	468.077,57 520.947,926	3.209
317	468.067,163 520.926,652	318	468.069,329 520.919,335	7.631
320	468.076,129 520.895,109	321	468.075,952 520.893,575	1.544
323	468.056,537 520.870,265	324	468.044,371 520.856,457	18.403
326	468.030,237 520.830,37	327	468.030,729 520.820,679	9.703
329	468.044,72 520.795,008	330	468.051,959 520.787,354	10.535
332	468.051,326 520.753,109	333	468.052,386 520.746,703	6.493
335	468.083,345 520.725,824	336	468.094,37 520.714,309	15.942
338	468.115,701 520.686,046	339	468.122,42 520.679,26	9.55
341	468.122,386 520.675,177	342	468.121,977 520.672,518	2.69
344	468.111,785 520.668,26	345	468.093,179 520.663,167	19.29
347	468.069,073 520.646,199	348	468.062,304 520.635,419	12.729
350	468.057,537 520.619,177	351	468.061,094 520.610,651	9.238
353	468.073,97 520.602,134	354	468.081,269 520.596,307	9.34
356	468.095,443 520.583,976	357	468.104,903 520.570,199	16.712
359	468.129,089 520.531,857	360	468.151,674 520.495,071	43.166
362	468.148,905 520.477,939	363	468.145,929 520.460,19	17.997
365	468.151,758 520.423,095	366	468.158,039 520.414,001	11.052
368	468.155,466 520.395,661	369	468.145,636 520.382,057	16.784
371	468.120,031 520.348,165	372	468.114,914 520.344,127	6.518
374	468.091,595 520.336,561	375	468.087,009 520.333,377	5.583
377	468.074,089 520.313,083	378	468.077,636 520.307,923	6.262
380	468.099,997 520.302,853	381	468.107,233 520.303,819	7.3
383	468.127,099 520.314,032	384	468.134,956 520.314,256	7.86
386	468.144,262 520.304,94	387	468.148,842 520.298,704	7.737
389	468.172,24 520.289,589	390	468.180,249 520.289,334	8.013
392	468.195,171 520.295,982	393	468.199,556 520.297,297	4.578
395	468.205,229 520.296,66	396	468.207,125 520.293,822	3.413
398	468.202,916 520.266,56	399	468.199,345 520.254,592	12.489
401	468.186,404 520.244,831	402	468.172,551 520.238,128	15.389

Punct început	X / Y	Punct sfârşit	X / Y	Lungime segment
306	468.083,3 520.985,739	307	468.083,7 520.984,809	1.012
309	468.083,056 520.982,985	310	468.072,6 520.974,79	13.285
312	468.074,496 520.958,328	313	468.077,938 520.954,365	5.249
315	468.077,57 520.947,926	316	468.069,105 520.934,877	15.554
318	468.069,329 520.919,335	319	468.076,353 520.909,093	12.419
321	468.075,952 520.893,575	322	468.069,609 520.884,169	11.345
324	468.044,371 520.856,457	325	468.035,376 520.842,131	16.916
327	468.030,729 520.820,679	328	468.038,325 520.806,665	15.94
330	468.051,959 520.787,354	331	468.055,548 520.774,235	13.601
333	468.052,386 520.746,703	334	468.064,829 520.735,578	16.691
336	468.094,37 520.714,309	337	468.106,091 520.696,367	21.431
339	468.122,42 520.679,26	340	468.122,741 520.677,283	2.003
342	468.121,977 520.672,518	343	468.120,188 520.670,875	2.429
345	468.093,179 520.663,167	346	468.082,823 520.656,346	12.401
348	468.062,304 520.635,419	349	468.058,536 520.625,517	10.595
351	468.061,094 520.610,651	352	468.067,511 520.606,282	7.763
354	468.081,269 520.596,307	355	468.088,391 520.591,868	8.392
357	468.104,903 520.570,199	358	468.113,788 520.556,882	16.009
360	468.151,674 520.495,071	361	468.152,419 520.490,837	4.299
363	468.145,929 520.460,19	364	468.146,224 520.435,497	24.695
366	468.158,039 520.414,001	367	468.158,538 520.407,02	6.999
369	468.145,636 520.382,057	370	468.125,013 520.358,259	31.491
372	468.114,914 520.344,127	373	468.106,835 520.339,685	9.22
375	468.087,009 520.333,377	376	468.076,642 520.322,136	15.292
378	468.077,636 520.307,923	379	468.085,18 520.304,289	8.374
381	468.107,233 520.303,819	382	468.120,434 520.311,446	15.246
384	468.134,956 520.314,256	385	468.140,12 520.311,026	6.091
387	468.148,842 520.298,704	388	468.156,163 520.292,47	9.616
390	468.180,249 520.289,334	391	468.189,276 520.292,678	9.626
393	468.199,556 520.297,297	394	468.202,892 520.297,669	3.357
396	468.207,125 520.293,822	397	468.205,683 520.284,275	9.655
399	468.199,345 520.254,592	400	468.197,901 520.251,833	3.114
402	468.172,551 520.238,128	403	468.162,459 520.226,639	15.292

Verificat de Primăria Comunei Hoghilag

Punct început	X / Y	Punct sfârşit	X / Y	Lungime segment
403	468.162,459 520.226,639	404	468.148,277 520.210,369	21.583
404	468.148,277 520.210,369	405	468.131,386 520.176,731	37.641
405	468.131,386 520.176,731	406	468.118,654 520.149,454	30.102
406	468.118,654 520.149,454	407	468.104,807 520.129,397	24.373
407	468.104,807 520.129,397	408	468.104,566 520.112,905	16.494
408	468.104,566 520.112,905	409	468.109,163 520.100,262	13.453
409	468.109,163 520.100,262	410	468.111,303 520.094,376	6.263
410	468.111,303 520.094,376	411	468.119,27 520.079,923	16.503
411	468.119,27 520.079,923	412	468.128,052 520.072,116	11.75
412	468.128,052 520.072,116	413	468.138,295 520.066,951	11.472
413	468.138,295 520.066,951	414	468.149,533 520.057,237	14.854
414	468.149,533 520.057,237	415	468.153,831 520.048,921	9.361
415	468.153,831 520.048,921	416	468.156,653 520.046,3	3.851
416	468.156,653 520.046,3	417	468.161,342 520.042,022	6.347
417	468.161,342 520.042,022	418	468.169,329 520.034,971	10.654
418	468.169,329 520.034,971	419	468.179,821 520.026,933	13.217
419	468.179,821 520.026,933	420	468.186,606 520.020,451	9.384
420	468.186,606 520.020,451	421	468.189,707 520.016,924	4.696
421	468.189,707 520.016,924	422	468.195,114 520.010,771	8.191
422	468.195,114 520.010,771	423	468.198,764 519.998,359	12.938
423	468.198,764 519.998,359	424	468.199,381 519.994,177	4.227
424	468.199,381 519.994,177	425	468.200,15 519.991,56	2.728
425	468.200,15 519.991,56	426	468.199,497 519.989,538	2.125
426	468.199,497 519.989,538	427	468.195,658 519.983,415	7.227
427	468.195,658 519.983,415	428	468.192,838 519.980,863	3.803
428	468.192,838 519.980,863	429	468.185,376 519.980,33	7.481
429	468.185,376 519.980,33	430	468.179,869 519.981,397	5.609
430	468.179,869 519.981,397	431	468.174,691 519.981,841	5.197
431	468.174,691 519.981,841	432	468.168,424 519.980,863	6.343
432	468.168,424 519.980,863	433	468.165,501 519.980,388	2.961
433	468.165,501 519.980,388	434	468.159,404 519.980,605	6.101
434	468.159,404 519.980,605	435	468.156,09 519.982,239	3.695
435	468.156,09 519.982,239	436	468.153,978 519.982,739	2.17
436	468.153,978 519.982,739	437	468.152,689 519.982,302	1.361
437	468.152,689 519.982,302	438	468.151,556 519.980,474	2.151
438	468.151,556 519.980,474	439	468.150,685 519.978,841	1.851
439	468.150,685 519.978,841	440	468.149,247 519.977,752	1.804
440	468.149,247 519.977,752	441	468.147,788 519.977,6	1.467
441	468.147,788 519.977,6	442	468.147,169 519.977,799	0.65
442	468.147,169 519.977,799	443	468.146,568 519.977,992	0.631
443	468.146,568 519.977,992	444	468.141,987 519.979,951	4.982
444	468.141,987 519.979,951	445	468.139,565 519.980,43	2.469
445	468.139,565 519.980,43	446	468.136,009 519.979,332	3.722
446	468.136,009 519.979,332	447	468.133,223 519.978,159	3.023
447	468.133,223 519.978,159	448	468.129,567 519.976,267	4.117
448	468.129,567 519.976,267	449	468.121,345 519.972,178	9.183
449	468.121,345 519.972,178	450	468.119,113 519.968,202	4.56
450	468.119,113 519.968,202	451	468.119,32 519.960,067	8.138
451	468.119,32 519.960,067	452	468.120,247 519.954,362	5.78
452	468.120,247 519.954,362	453	468.121,446 519.947,344	7.12
453	468.121,446 519.947,344	454	468.120,95 519.939,704	7.656
454	468.120,95 519.939,704	455	468.119,911 519.929,356	10.4
455	468.119,911 519.929,356	456	468.118,127 519.925,005	4.703
456	468.118,127 519.925,005	457	468.117,612 519.923,559	1.535
457	468.117,612 519.923,559	458	468.116,261 519.919,758	4.034
458	468.116,261 519.919,758	459	468.116,122 519.919,454	0.334
459	468.116,122 519.919,454	460	468.111,769 519.916,172	5.452
460	468.111,769 519.916,172	461	468.104,927 519.910,154	9.112
461	468.104,927 519.910,154	462	468.099,578 519.903,269	8.719
462	468.099,578 519.903,269	463	468.091,688 519.884,373	20.477
463	468.091,688 519.884,373	464	468.089,603 519.867,793	16.711
464	468.089,603 519.867,793	465	468.090,691 519.856,377	11.468
465	468.090,691 519.856,377	466	468.094,143 519.852,804	4.968
466	468.094,143 519.852,804	467	468.103,663 519.844,378	12.713
467	468.103,663 519.844,378	468	468.110,056 519.837,9	9.101
468	468.110,056 519.837,9	469	468.119,3 519.829,556	12.453
469	468.119,3 519.829,556	470	468.128,668 519.824,616	10.591
470	468.128,668 519.824,616	471	468.132,701 519.819,675	6.378
471	468.132,701 519.819,675	472	468.135,368 519.812,589	7.571
472	468.135,368 519.812,589	473	468.135,305 519.806,785	5.804
473	468.135,305 519.806,785	474	468.134,98 519.801,13	5.664
474	468.134,98 519.801,13	475	468.135,769 519.783,351	17.796
475	468.135,769 519.783,351	476	468.137,015 519.781,249	2.444
476	468.137,015 519.781,249	477	468.153,521 519.774,402	17.87
477	468.153,521 519.774,402	478	468.155,514 519.773,411	2.226
478	468.155,514 519.773,411	479	468.156,676 519.772,247	1.645
479	468.156,676 519.772,247	480	468.156,993 519.770,755	1.525
480	468.156,993 519.770,755	481	468.156,595 519.769,569	1.251
481	468.156,595 519.769,569	482	468.155,624 519.768,571	1.392
482	468.155,624 519.768,571	483	468.151,197 519.763,683	6.595
483	468.151,197 519.763,683	484	468.142,947 519.748,536	17.248
484	468.142,947 519.748,536	485	468.135,663 519.732,495	17.617
485	468.135,663 519.732,495	486	468.130,337 519.725,588	8.722
486	468.130,337 519.725,588	487	468.125,499 519.720,184	7.253
487	468.125,499 519.720,184	488	468.121,389 519.710,578	10.448
488	468.121,389 519.710,578	489	468.117,095 519.705,468	6.675
489	468.117,095 519.705,468	490	468.114,876 519.699,985	5.915
490	468.114,876 519.699,985	491	468.109,389 519.692,284	9.456
491	468.109,389 519.692,284	492	468.100,505 519.684,392	11.883
492	468.100,505 519.684,392	493	468.093,243 519.680,401	8.286
493	468.093,243 519.680,401	494	468.091,145 519.675,925	4.943
494	468.091,145 519.675,925	495	468.091,911 519.672,136	3.866
495	468.091,911 519.672,136	496	468.094,332 519.668,144	4.669
496	468.094,332 519.668,144	497	468.100,543 519.665,688	6.679
497	468.100,543 519.665,688	498	468.105,417 519.665,086	4.911
498	468.105,417 519.665,086	499	468.108,992 519.666,163	3.734
499	468.108,992 519.666,163	500	468.112,09 519.668,931	4.154
500	468.112,09 519.668,931	501	468.113,74 519.669,953	1.941
501	468.113,74 519.669,953	502	468.115,645 519.669,592	1.939

Vederea/descărcarea acestui document este interzisă fără acordul scris al ANCPI

Punct început	X / Y	Punct sfârşit	X / Y	Lungime segment
502	468.115,645 519.669,592	503	468.116,492 519.668,288	1.555
505	468.117,383 519.662,692	506	468.116,981 519.659,429	3.288
508	468.120,825 519.649,725	509	468.124,691 519.649,689	3.866
511	468.127,178 519.646,978	512	468.125,068 519.645,396	2.637
514	468.112,929 519.638,249	515	468.096,392 519.629,235	18.834
517	468.080,156 519.612,627	518	468.069,733 519.593,502	21.781

Punct început	X / Y	Punct sfârşit	X / Y	Lungime segment
503	468.116,492 519.668,288	504	468.117,272 519.665,917	2.496
506	468.116,981 519.659,429	507	468.119,042 519.652,562	7.17
509	468.124,691 519.649,689	510	468.127,002 519.648,509	2.595
512	468.125,068 519.645,396	513	468.119,056 519.641,884	6.963
515	468.096,392 519.629,235	516	468.085,734 519.620,88	13.542
518	468.069,733 519.593,502	519	468.067,528 519.582,572	11.15

Punct început	X / Y	Punct sfârşit	X / Y	Lungime segment
504	468.117,272 519.665,917	505	468.117,383 519.662,692	3.227
507	468.119,042 519.652,562	508	468.120,825 519.649,725	3.351
510	468.127,002 519.648,509	511	468.127,178 519.646,978	1.541
513	468.119,056 519.641,884	514	468.112,929 519.638,249	7.124
516	468.085,734 519.620,88	517	468.080,156 519.612,627	9.961
519	468.067,528 519.582,572	1	468.064,343 519.566,785	16.105

**** Lungimile segmentelor sunt determinate în planul de proiecţie Stereo 70 şi sunt rotunjite la 1 milimetru.**
***** Distanţa dintre puncte este formată din segmente cumulate ce sunt mai mici decât valoarea 1 milimetru.**

Neutilizabil in circuitul civil

DATE DESPRE IMOBILUL NR. 4528

Oficiul de Cadastru şi Publicitate Imobiliară SIBIU
Biroul de Cadastru şi Publicitate Imobiliară Medias

A. Partea I. Descrierea imobilului

TEREN Necunoscut

Adresa: Loc. Neidentificata, Jud. Sibiu

Nr. Crt	Nr cadastral Nr. topografic	Suprafaţa* (mp)	Observaţii / Referinţe
A1		3.850	Sector cadastral:75 Teren neimprejmuit;

B. Partea II. Proprietari şi acte

Inscrieri privitoare la dreptul de proprietate şi alte drepturi reale		Referinţe
/		
Act Administrativ nr. 5466, din 15/12/2025 emis de PRIMĂRIA COMUNIE HOGHILAG;		
B1	Inscrierea posesiei, drept de PROPRIETATE, dobandit prin Lege, cota actuala 1/1, cota initiala 1/1	A1
	1) **NEIDENTIFICAT NEIDENTIFICAT**	
Act Normativ nr. 7, din 13/03/1996 emis de PARLAMENTUL ROMÂNIEI;		
B2	se notează mențiunea de proprietar neidentificat	A1

C. Partea III. SARCINI .

Inscrieri privind dezmembramintele dreptului de proprietate, drepturi reale de garanţie şi sarcini	Referinţe
NU SUNT	

Neutilizabil în circuitul civil

Anexa Nr. 1 La Partea I

Teren

Nr cadastral	Suprafaţa (mp)*	Observaţii / Referinţe
	3.850	

* Suprafaţa este determinată in planul de proiecţie Stereo 70.

DETALII LINIARE IMOBIL

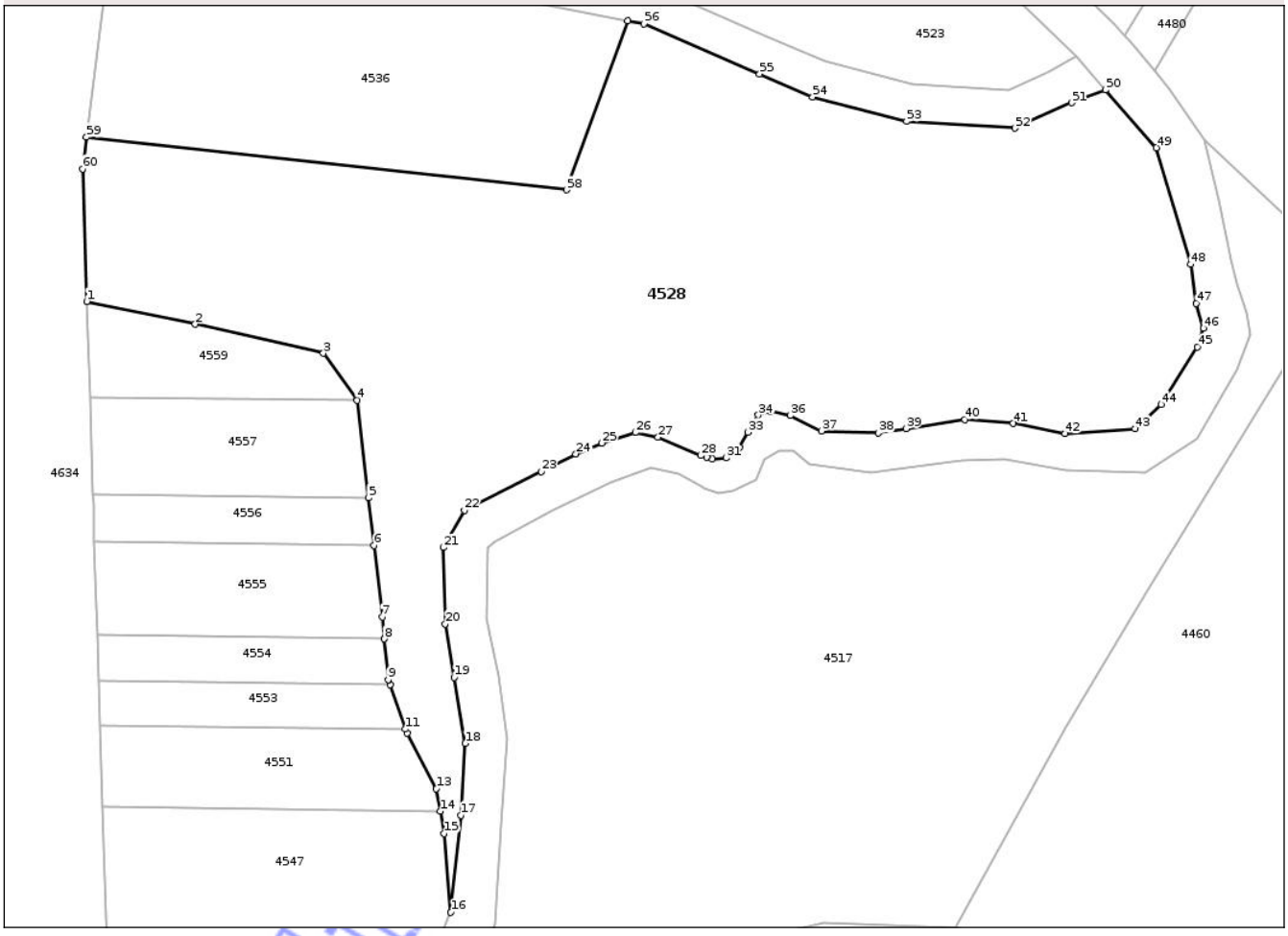

Date referitoare la teren

Crt	Categorie folosinţă	Intra vilan	Suprafaţa (mp)	Tarla	Parcelă	Nr. topo	Observaţii / Referinţe
1	faneata	NU	2.248	75	1791,1789,1787	-	
2	faneata	DA	1.602	75	1791,1789,1787	-	

Lungime Segmente

1) Valorile lungimilor segmentelor sunt obţinute din proiecţie în plan.

Punct început	X / Y	Punct sfârşit	X / Y	Lungime segment
1	468.081,097 519.994,41	2	468.092,648 519.991,971	11.806
4	468.109,931 519.983,866	5	468.111,128 519.973,485	10.45
7	468.112,59 519.960,802	8	468.112,813 519.958,476	2.337
10	468.113,418 519.953,596	11	468.115,07 519.948,862	5.014

Punct început	X / Y	Punct sfârşit	X / Y	Lungime segment
2	468.092,648 519.991,971	3	468.106,324 519.988,879	14.021
5	468.111,128 519.973,485	6	468.111,713 519.968,409	5.11
8	468.112,813 519.958,476	9	468.113,229 519.954,137	4.359
11	468.115,07 519.948,862	12	468.115,222 519.948,426	0.462

Punct început	X / Y	Punct sfârşit	X / Y	Lungime segment
3	468.106,324 519.988,879	4	468.109,931 519.983,866	6.176
6	468.111,713 519.968,409	7	468.112,59 519.960,802	7.657
9	468.113,229 519.954,137	10	468.113,418 519.953,596	0.573
12	468.115,222 519.948,426	13	468.118,348 519.942,52	6.682

Document care conţine date cu caracter personal, protejat de prevederile Regulamentului (UE) nr. 679/2016 şi Legii 190/2018

Punct început	X / Y	Punct sfârşit	X / Y	Lungime segment
13	468.118,348 519.942,52	14	468.118,77 519.940,136	2.421
16	468.119,911 519.929,356	17	468.120,95 519.939,704	10.4
19	468.120,247 519.954,362	20	468.119,32 519.960,067	5.78
22	468.121,345 519.972,178	23	468.129,567 519.976,267	9.183
25	468.136,009 519.979,332	26	468.139,565 519.980,43	3.722
28	468.146,568 519.977,992	29	468.147,169 519.977,799	0.631
31	468.149,247 519.977,752	32	468.150,685 519.978,841	1.804
34	468.152,689 519.982,302	35	468.153,978 519.982,739	1.361
37	468.159,404 519.980,605	38	468.165,501 519.980,388	6.101
40	468.174,691 519.981,841	41	468.179,869 519.981,397	5.197
43	468.192,838 519.980,863	44	468.195,658 519.983,415	3.803
46	468.200,15 519.991,56	47	468.199,381 519.994,177	2.728
49	468.195,114 520.010,771	50	468.189,707 520.016,924	8.191
52	468.180,065 520.012,848	53	468.168,49 520.013,577	11.598
55	468.152,821 520.018,618	56	468.140,468 520.023,964	13.46
58	468.132,225 520.006,279	59	468.081,07 520.011,896	51.462

Punct început	X / Y	Punct sfârşit	X / Y	Lungime segment
14	468.118,77 519.940,136	15	468.119,194 519.937,736	2.437
17	468.120,95 519.939,704	18	468.121,446 519.947,344	7.656
20	468.119,32 519.960,067	21	468.119,113 519.968,202	8.138
23	468.129,567 519.976,267	24	468.133,223 519.978,159	4.117
26	468.139,565 519.980,43	27	468.141,987 519.979,951	2.469
29	468.147,169 519.977,799	30	468.147,788 519.977,6	0.65
32	468.150,685 519.978,841	33	468.151,556 519.980,474	1.851
35	468.153,978 519.982,739	36	468.156,09 519.982,239	2.17
38	468.165,501 519.980,388	39	468.168,424 519.980,863	2.961
41	468.179,869 519.981,397	42	468.185,376 519.980,33	5.609
44	468.195,658 519.983,415	45	468.199,497 519.989,538	7.227
47	468.199,381 519.994,177	48	468.198,764 519.998,359	4.227
50	468.189,707 520.016,924	51	468.186,071 520.015,552	3.886
53	468.168,49 520.013,577	54	468.158,468 520.016,173	10.353
56	468.140,468 520.023,964	57	468.138,748 520.024,287	1.75
59	468.081,07 520.011,896	60	468.080,646 520.008,518	3.405

Punct început	X / Y	Punct sfârşit	X / Y	Lungime segment
15	468.119,194 519.937,736	16	468.119,911 519.929,356	8.411
18	468.121,446 519.947,344	19	468.120,247 519.954,362	7.12
21	468.119,113 519.968,202	22	468.121,345 519.972,178	4.56
24	468.133,223 519.978,159	25	468.136,009 519.979,332	3.023
27	468.141,987 519.979,951	28	468.146,568 519.977,992	4.982
30	468.147,788 519.977,6	31	468.149,247 519.977,752	1.467
33	468.151,556 519.980,474	34	468.152,689 519.982,302	2.151
36	468.156,09 519.982,239	37	468.159,404 519.980,605	3.695
39	468.168,424 519.980,863	40	468.174,691 519.981,841	6.343
42	468.185,376 519.980,33	43	468.192,838 519.980,863	7.481
45	468.199,497 519.989,538	46	468.200,15 519.991,56	2.125
48	468.198,764 519.998,359	49	468.195,114 520.010,771	12.938
51	468.186,071 520.015,552	52	468.180,065 520.012,848	6.587
54	468.158,468 520.016,173	55	468.152,821 520.018,618	6.154
57	468.138,748 520.024,287	58	468.132,225 520.006,279	19.153
60	468.080,646 520.008,518	1	468.081,097 519.994,41	14.115

**** Lungimile segmentelor sunt determinate în planul de proiecţie Stereo 70 şi sunt rotunjite la 1 milimetru.**
***** Distanţa dintre puncte este formată din segmente cumulate ce sunt mai mici decât valoarea 1 milimetru.**

Neutilizabil în afara OCPI

DATE DESPRE IMOBILUL NR. 4530

Oficiul de Cadastru şi Publicitate Imobiliară SIBIU
Biroul de Cadastru şi Publicitate Imobiliară Medias

A. Partea I. Descrierea imobilului

TEREN Extravilan

Adresa: Jud. Sibiu

Nr. Crt	Nr cadastral Nr. topografic	Suprafaţa* (mp)	Observaţii / Referinţe
A1		10.680	Sector cadastral:75 Teren neimprejmuit;

B. Partea II. Proprietari şi acte

Inscrieri privitoare la dreptul de proprietate şi alte drepturi reale		Referinţe
/		
Act Administrativ nr. 5466, din 15/12/2025 emis de PRIMĂRIA COMUNIE HOGHILAG;		
B1	Inscrierea posesiei, drept de PROPRIETATE, dobandit prin Lege, cota actuala 1/1, cota initiala 1/1	A1
	1) **NEIDENTIFICAT NEIDENTIFICAT**	
Act Normativ nr. 7, din 13/03/1996 emis de PARLAMENTUL ROMÂNIEI;		
B2	se notează menţiunea de proprietar neidentificat, rezerva comisiei locale de fond funciar	A1

C. Partea III. SARCINI .

Inscrieri privind dezmembramintele dreptului de proprietate, drepturi reale de garanţie şi sarcini	Referinţe
NU SUNT	

Neutilizabil în circuitul civil

Anexa Nr. 1 La Partea I

Teren

Nr cadastral	Suprafaţa (mp)*	Observaţii / Referinţe
	10.680	

* Suprafaţa este determinată in planul de proiecţie Stereo 70.

DETALII LINIARE IMOBIL

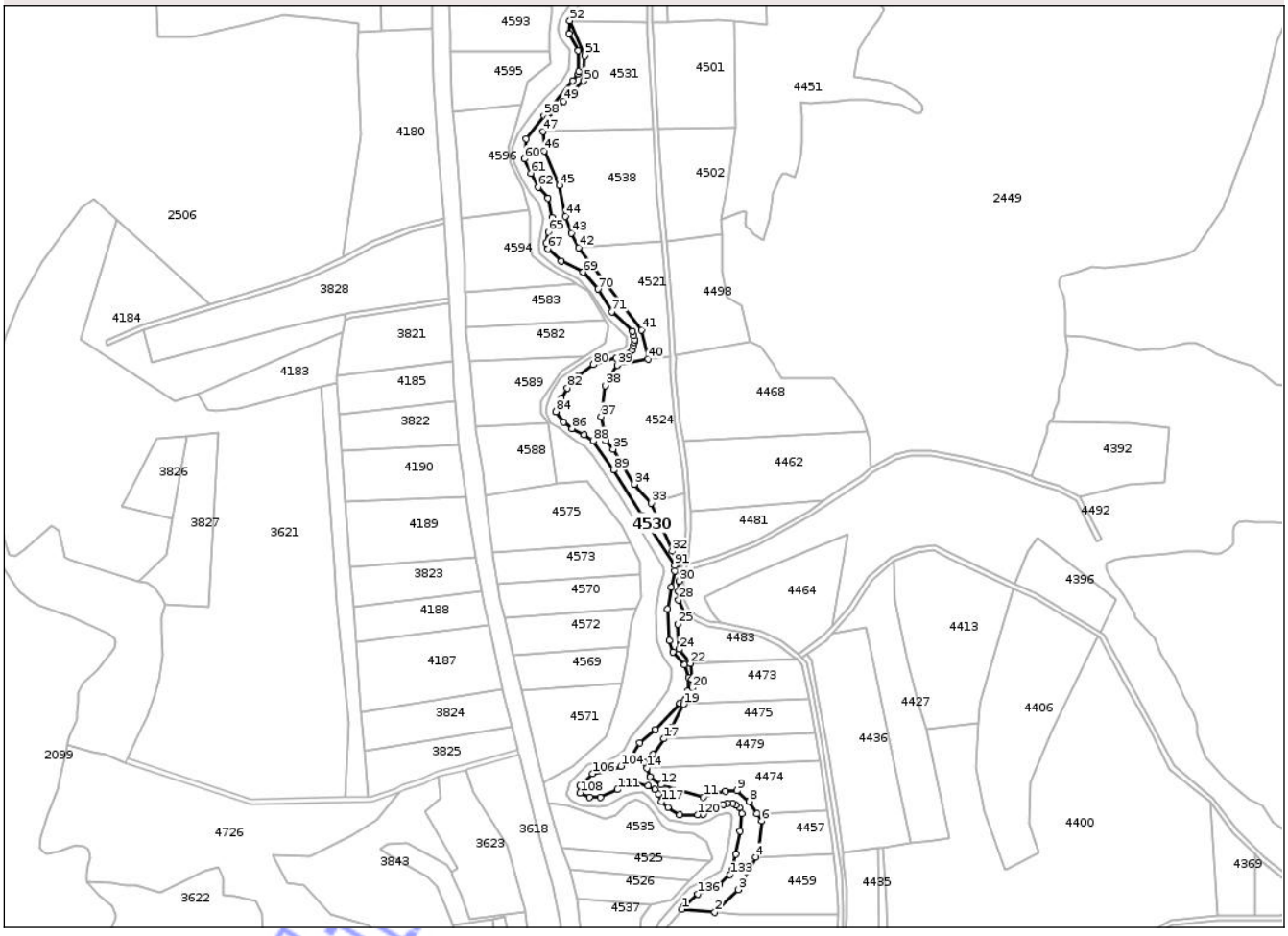

Date referitoare la teren

Crt	Categorie folosinţă	Intra vilan	Suprafaţa (mp)	Tarla	Parcelă	Nr. topo	Observaţii / Referinţe
1	fânețe (F) - fânețe cu tufărișuri și mărăcinișuri	NU	10.680	75	1804,1806/2	-	

Lungime Segmente

1) Valorile lungimilor segmentelor sunt obţinute din proiecţie în plan.

Punct început	X / Y	Punct sfârşit	X / Y	Lungime segment
1	468.166,555 520.220,75	2	468.193,013 520.218,216	26.579
4	468.225,886 520.262,39	5	468.228,465 520.267,132	5.398
7	468.226,668 520.297,479	8	468.220,626 520.307,144	11.398
10	468.201,354 520.315,135	11	468.183,768 520.310,673	18.143

Punct început	X / Y	Punct sfârşit	X / Y	Lungime segment
2	468.193,013 520.218,216	3	468.211,778 520.236,455	26.168
5	468.228,465 520.267,132	6	468.230,499 520.291,351	24.304
8	468.220,626 520.307,144	9	468.210,949 520.315,787	12.975
11	468.183,768 520.310,673	12	468.149,909 520.320,517	35.261

Punct început	X / Y	Punct sfârşit	X / Y	Lungime segment
3	468.211,778 520.236,455	4	468.225,886 520.262,39	29.524
6	468.230,499 520.291,351	7	468.226,668 520.297,479	7.227
9	468.210,949 520.315,787	10	468.201,354 520.315,135	9.617
12	468.149,909 520.320,517	13	468.140,989 520.326,793	10.907

Document care conţine date cu caracter personal, protejat de prevederile Regulamentului (UE) nr. 679/2016 şi Legii 190/2018

Punct început	X / Y	Punct sfârşit	X / Y	Lungime segment
13	468.140,989 520.326,793	14	468.138,377 520.333,767	7.447
16	468.143,285 520.344,809	17	468.151,942 520.357,321	15.215
19	468.167,954 520.385,008	20	468.174,841 520.398,12	14.811
22	468.173,272 520.417,836	23	468.173,215 520.418,388	0.555
25	468.163,265 520.449,45	26	468.170,526 520.456,638	10.217
28	468.163,871 520.468,777	29	468.163,982 520.475,437	6.661
31	468.165,907 520.492,634	32	468.158,823 520.507,73	16.675
34	468.128,346 520.561,496	35	468.111,379 520.589,656	32.877
37	468.101,682 520.615,483	38	468.104,855 520.640,504	25.221
40	468.139,298 520.661,871	41	468.134,236 520.684,912	23.59
43	468.078,025 520.762,59	44	468.072,915 520.776,151	14.492
46	468.055,983 520.828,786	47	468.054,984 520.844,37	15.616
49	468.071,434 520.868,514	50	468.087,681 520.884,673	22.915
52	468.076,664 520.933,015	53	468.075,864 520.922,897	10.15
55	468.083,956 520.892,387	56	468.083,319 520.890,41	2.077
58	468.055,966 520.856,978	59	468.041,641 520.838,313	23.528
61	468.045,3 520.810,873	62	468.051,236 520.799,556	12.779
64	468.062,441 520.775,085	65	468.059,293 520.763,636	11.874
67	468.058,944 520.750,008	68	468.069,604 520.740,16	14.513
70	468.099,092 520.717,872	71	468.110,207 520.699,715	21.289
73	468.127,922 520.680,453	74	468.128,635 520.677,381	3.154
76	468.127,952 520.672,164	77	468.126,812 520.669,042	3.324
79	468.113,894 520.662,901	80	468.095,483 520.657,213	19.27
82	468.074,399 520.638,65	83	468.069,493 520.630,143	9.82
85	468.071,571 520.611,137	86	468.078,426 520.606,163	8.469
88	468.095,237 520.596,141	89	468.111,695 520.572,904	28.475
91	468.160,659 520.496,053	92	468.161,02 520.491,727	4.341
94	468.154,999 520.461,363	95	468.156,56 520.436,098	25.313
97	468.168,529 520.416,524	98	468.171,878 520.406,411	10.653
100	468.164,815 520.385,895	101	468.145,363 520.364,626	28.823
103	468.125,895 520.343,593	104	468.117,529 520.335,362	11.736
106	468.094,677 520.329,428	107	468.084,526 520.319,567	14.152
109	468.092,45 520.310,549	110	468.101,107 520.310,256	8.662

Punct început	X / Y	Punct sfârşit	X / Y	Lungime segment
14	468.138,377 520.333,767	15	468.136,475 520.338,847	5.424
17	468.151,942 520.357,321	18	468.158,045 520.366,142	10.726
20	468.174,841 520.398,12	21	468.174,591 520.405,142	7.026
23	468.173,215 520.418,388	24	468.164,329 520.429,107	13.923
26	468.170,526 520.456,638	27	468.169,293 520.457,488	1.498
29	468.163,982 520.475,437	30	468.164,18 520.483,769	8.334
32	468.158,823 520.507,73	33	468.141,967 520.546,301	42.093
35	468.111,379 520.589,656	36	468.105,472 520.596,448	9.001
38	468.104,855 520.640,504	39	468.114,786 520.656,772	19.06
41	468.134,236 520.684,912	42	468.083,51 520.750,958	83.278
44	468.072,915 520.776,151	45	468.068,137 520.800,88	25.186
47	468.054,984 520.844,37	48	468.058,755 520.855,059	11.335
50	468.087,681 520.884,673	51	468.088,756 520.905,169	20.524
53	468.075,864 520.922,897	54	468.083,461 520.909,158	15.7
56	468.083,319 520.890,41	57	468.078,892 520.885,043	6.957
59	468.041,641 520.838,313	60	468.040,257 520.822,096	16.276
62	468.051,236 520.799,556	63	468.058,777 520.790,648	11.671
65	468.059,293 520.763,636	66	468.057,64 520.754,686	9.101
68	468.069,604 520.740,16	69	468.087,176 520.731,387	19.64
71	468.110,207 520.699,715	72	468.126,841 520.683,989	22.891
74	468.128,635 520.677,381	75	468.128,489 520.675,236	2.15
77	468.126,812 520.669,042	78	468.124,518 520.666,811	3.2
80	468.095,483 520.657,213	81	468.083,057 520.648,023	15.455
83	468.069,493 520.630,143	84	468.065,438 520.619,645	11.254
86	468.078,426 520.606,163	87	468.088,164 520.601,285	10.891
89	468.111,695 520.572,904	90	468.135,095 520.536,185	43.541
92	468.161,02 520.491,727	93	468.157,937 520.478,656	13.43
95	468.156,56 520.436,098	96	468.159,425 520.426,754	9.773
98	468.171,878 520.406,411	99	468.171,368 520.396,007	10.416
101	468.145,363 520.364,626	102	468.132,571 520.354,263	16.463
104	468.117,529 520.335,362	105	468.109,889 520.332,385	8.2
107	468.084,526 520.319,567	108	468.084,893 520.314,068	5.511
110	468.101,107 520.310,256	111	468.114,816 520.316,668	15.134

Punct început	X / Y	Punct sfârşit	X / Y	Lungime segment
15	468.136,475 520.338,847	16	468.143,285 520.344,809	9.051
18	468.158,045 520.366,142	19	468.167,954 520.385,008	21.31
21	468.174,591 520.405,142	22	468.173,272 520.417,836	12.762
24	468.164,329 520.429,107	25	468.163,265 520.449,45	20.371
27	468.169,293 520.457,488	28	468.163,871 520.468,777	12.524
30	468.164,18 520.483,769	31	468.165,907 520.492,634	9.032
33	468.141,967 520.546,301	34	468.128,346 520.561,496	20.406
36	468.105,472 520.596,448	37	468.101,682 520.615,483	19.409
39	468.114,786 520.656,772	40	468.139,298 520.661,871	25.037
42	468.083,51 520.750,958	43	468.078,025 520.762,59	12.86
45	468.068,137 520.800,88	46	468.055,983 520.828,786	30.438
48	468.058,755 520.855,059	49	468.071,434 520.868,514	18.488
51	468.088,756 520.905,169	52	468.076,664 520.933,015	30.358
54	468.083,461 520.909,158	55	468.083,956 520.892,387	16.778
57	468.078,892 520.885,043	58	468.055,966 520.856,978	36.239
60	468.040,257 520.822,096	61	468.045,3 520.810,873	12.304
63	468.058,777 520.790,648	64	468.062,441 520.775,085	15.988
66	468.057,64 520.754,686	67	468.058,944 520.750,008	4.856
69	468.087,176 520.731,387	70	468.099,092 520.717,872	18.018
72	468.126,841 520.683,989	73	468.127,922 520.680,453	3.698
75	468.128,489 520.675,236	76	468.127,952 520.672,164	3.119
78	468.124,518 520.666,811	79	468.113,894 520.662,901	11.321
81	468.083,057 520.648,023	82	468.074,399 520.638,65	12.76
84	468.065,438 520.619,645	85	468.071,571 520.611,137	10.488
87	468.088,164 520.601,285	88	468.095,237 520.596,141	8.746
90	468.135,095 520.536,185	91	468.160,659 520.496,053	47.583
93	468.157,937 520.478,656	94	468.154,999 520.461,363	17.541
96	468.159,425 520.426,754	97	468.168,529 520.416,524	13.694
99	468.171,368 520.396,007	100	468.164,815 520.385,895	12.05
102	468.132,571 520.354,263	103	468.125,895 520.343,593	12.586
105	468.109,889 520.332,385	106	468.094,677 520.329,428	15.497
108	468.084,893 520.314,068	109	468.092,45 520.310,549	8.336
111	468.114,816 520.316,668	112	468.122,236 520.321,149	8.668

Verificat cu privire la securitate

Punct început	X / Y	Punct sfârşit	X / Y	Lungime segment
112	468.122,236 520.321,149	113	468.128,399 520.322,206	6.253
113	468.128,399 520.322,206	114	468.139,286 520.319,81	11.148
114	468.139,286 520.319,81	115	468.145,005 520.316,868	6.431
115	468.145,005 520.316,868	116	468.147,648 520.313,081	4.618
116	468.147,648 520.313,081	117	468.150,216 520.306,85	6.739
117	468.150,216 520.306,85	118	468.155,278 520.302,304	6.804
118	468.155,278 520.302,304	119	468.164,669 520.296,366	11.111
119	468.164,669 520.296,366	120	468.179,137 520.296,658	14.471
120	468.179,137 520.296,658	121	468.183,469 520.297,033	4.348
121	468.183,469 520.297,033	122	468.191,109 520.300,529	8.402
122	468.191,109 520.300,529	123	468.193,809 520.301,686	2.937
123	468.193,809 520.301,686	124	468.199,468 520.304,771	6.445
124	468.199,468 520.304,771	125	468.203,234 520.305,73	3.886
125	468.203,234 520.305,73	126	468.207,401 520.305,678	4.167
126	468.207,401 520.305,678	127	468.209,973 520.304,393	2.875
127	468.209,973 520.304,393	128	468.212,957 520.302,285	3.653
128	468.212,957 520.302,285	129	468.214,862 520.297,236	5.396
129	468.214,862 520.297,236	130	468.213,269 520.283,456	13.872
130	468.213,269 520.283,456	131	468.209,971 520.264,701	19.043
131	468.209,971 520.264,701	132	468.207,075 520.252,241	12.792
132	468.207,075 520.252,241	133	468.205,16 520.248,378	4.312
133	468.205,16 520.248,378	134	468.196,859 520.240,58	11.389
134	468.196,859 520.240,58	135	468.190,572 520.237,401	7.045
135	468.190,572 520.237,401	136	468.179,406 520.232,847	12.059
136	468.179,406 520.232,847	137	468.168,37 520.223,003	14.788
137	468.168,37 520.223,003	1	468.166,555 520.220,75	2.893

**** Lungimile segmentelor sunt determinate în planul de proiecţie Stereo 70 şi sunt rotunjite la 1 milimetru.**
***** Distanţa dintre puncte este formată din segmente cumulate ce sunt mai mici decât valoarea 1 milimetru.**

Neutilizabil in circuitul civil

DATE DESPRE IMOBILUL NR. 4532

Oficiul de Cadastru şi Publicitate Imobiliară SIBIU
Biroul de Cadastru şi Publicitate Imobiliară Medias

A. Partea I. Descrierea imobilului

TEREN Extravilan

Adresa: Jud. Sibiu

Nr. Crt	Nr cadastral Nr. topografic	Suprafaţa* (mp)	Observaţii / Referinţe
A1		8.107	Sector cadastral:75 Teren neimprejmuit;

B. Partea II. Proprietari şi acte

Inscrieri privitoare la dreptul de proprietate şi alte drepturi reale		Referinţe
/		
Act Administrativ nr. 231/31, din 22/12/1992 emis de CJSDPAT SIBIU;		
B1	Intabulare, drept de PROPRIETATELegea 18/1991, dobandit prin Reconstituire, cota actuala 1/1, cota initiala 1/1	A1
	1) **STROILĂ ANDREI**	

C. Partea III. SARCINI .

Inscrieri privind dezmembramintele dreptului de proprietate, drepturi reale de garanţie şi sarcini	Referinţe
NU SUNT	

Neutilizabil în circuitul civil

Anexa Nr. 1 La Partea I

Teren

Nr cadastral	Suprafaţa (mp)*	Observaţii / Referinţe
	8.107	

* Suprafaţa este determinată in planul de proiecţie Stereo 70.

DETALII LINIARE IMOBIL

Date referitoare la teren

Crt	Categorie folosinţă	Intra vilan	Suprafaţa (mp)	Tarla	Parcelă	Nr. topo	Observaţii / Referinţe
1	arabil	NU	8.107	75	1395/14/2	-	Număr tarla 66 greșit în TP; Număr parcelă 1395/14 greșit în TP; Imobilul este străbătut de drum, de aceea se dezmembrează în 2 imobile astfel: imobilul 1 - ID 4532 în suprafață de 8107 mp, imobilul 2 - ID 4518 în suprafață de 1893 mp, însumând o suprafață totală de 10000 mp.

Lungime Segmente

1) Valorile lungimilor segmentelor sunt obţinute din proiecţie în plan.

Punct început	X / Y	Punct sfârşit	X / Y	Lungime segment (** (m)
1	468.068,61 521.067,404	2	468.068,114 521.067,471	0.501
3	468.066,804 521.046,956	4	468.060,477 521.035,961	12.685

Punct început	X / Y	Punct sfârşit	X / Y	Lungime segment (** (m)
2	468.068,114 521.067,471	3	468.066,804 521.046,956	20.557
4	468.060,477 521.035,961	5	468.045,227 521.029,518	16.555

Document care conţine date cu caracter personal, protejat de prevederile Regulamentului (UE) nr. 679/2016 şi Legii 190/2018

Punct început	X / Y	Punct sfârşit	X / Y	Lungime segment (** (m)
5	468.045,227 521.029,518	6	468.042,181 521.021,767	8.328
7	468.051,62 521.014,274	8	468.072,231 521.008,309	21.457
9	468.086,756 521.003,278	10	468.093,451 520.995,659	10.143
11	468.092,977 520.985,027	12	468.093,369 520.980,734	4.311
13	468.086,565 520.975,441	14	468.079,677 520.966,371	11.389
15	468.093,28 520.958,647	16	468.087,831 520.954,777	6.683
17	468.086,897 520.951,306	18	468.081,57 520.942,343	10.427
19	468.076,664 520.933,015	20	468.139,02 520.931,729	62.369
21	468.138,766 520.951,29	22	468.135,73 520.984,595	33.443
23	468.133,345 521.026,927	24	468.132,307 521.052,764	25.858
25	468.130,476 521.064,7	26	468.129,635 521.064,749	0.842
27	468.122,565 521.064,846	28	468.115,827 521.065,146	6.745
29	468.108,932 521.065,691	30	468.102,641 521.066,134	6.307
31	468.097,123 521.066,375	32	468.091,669 521.066,57	5.457
33	468.086,515 521.066,373	34	468.082,031 521.066,373	4.484
35	468.075,651 521.066,675	36	468.071,67 521.067,087	4.002

Punct început	X / Y	Punct sfârşit	X / Y	Lungime segment (** (m)
6	468.042,181 521.021,767	7	468.051,62 521.014,274	12.052
8	468.072,231 521.008,309	9	468.086,756 521.003,278	15.372
10	468.093,451 520.995,659	11	468.092,977 520.985,027	10.643
12	468.093,369 520.980,734	13	468.086,565 520.975,441	8.62
14	468.079,677 520.966,371	15	468.093,28 520.958,647	15.643
16	468.087,831 520.954,777	17	468.086,897 520.951,306	3.594
18	468.081,57 520.942,343	19	468.076,664 520.933,015	10.539
20	468.139,02 520.931,729	21	468.138,766 520.951,29	19.563
22	468.135,73 520.984,595	23	468.133,345 521.026,927	42.399
24	468.132,307 521.052,764	25	468.130,476 521.064,7	12.076
26	468.129,635 521.064,749	27	468.122,565 521.064,846	7.071
28	468.115,827 521.065,146	29	468.108,932 521.065,691	6.917
30	468.102,641 521.066,134	31	468.097,123 521.066,375	5.523
32	468.091,669 521.066,57	33	468.086,515 521.066,373	5.158
34	468.082,031 521.066,373	35	468.075,651 521.066,675	6.387
36	468.071,67 521.067,087	1	468.068,61 521.067,404	3.076

**** Lungimile segmentelor sunt determinate în planul de proiecţie Stereo 70 şi sunt rotunjite la 1 milimetru.**
***** Distanţa dintre puncte este formată din segmente cumulate ce sunt mai mici decât valoarea 1 milimetru.**

Neutilizabil în circuitul civil

DATE DESPRE IMOBILUL NR. 4534

Oficiul de Cadastru şi Publicitate Imobiliară SIBIU
Biroul de Cadastru şi Publicitate Imobiliară Medias

A. Partea I. Descrierea imobilului

TEREN Necunoscut

Adresa: Loc. Valchid, Jud. Sibiu

Nr. Crt	Nr cadastral Nr. topografic	Suprafaţa* (mp)	Observaţii / Referinţe
A1		2.500	Sector cadastral:81 Teren neimprejmuit;

B. Partea II. Proprietari şi acte

Inscrieri privitoare la dreptul de proprietate şi alte drepturi reale		Referinţe
/		
Act Administrativ nr. 348/31, din 12/01/1993 emis de CJSDPAT SIBIU;		
B1	Intabulare, drept de PROPRIETATE, Legea 18/1991, dobandit prin Reconstituire, cota actuala 1/1, cota initiala 1/1	A1
	1) **ALDEA EUGENIA** 2) **ALDEA NICOLAE**	

C. Partea III. SARCINI .

Inscrieri privind dezmembramintele dreptului de proprietate, drepturi reale de garanţie şi sarcini	Referinţe
NU SUNT	

Neutilizabil în circuitul civil

Anexa Nr. 1 La Partea I

Teren

Nr cadastral	Suprafaţa (mp)*	Observaţii / Referinţe
	2.500	

* Suprafaţa este determinată in planul de proiecţie Stereo 70.

DETALII LINIARE IMOBIL

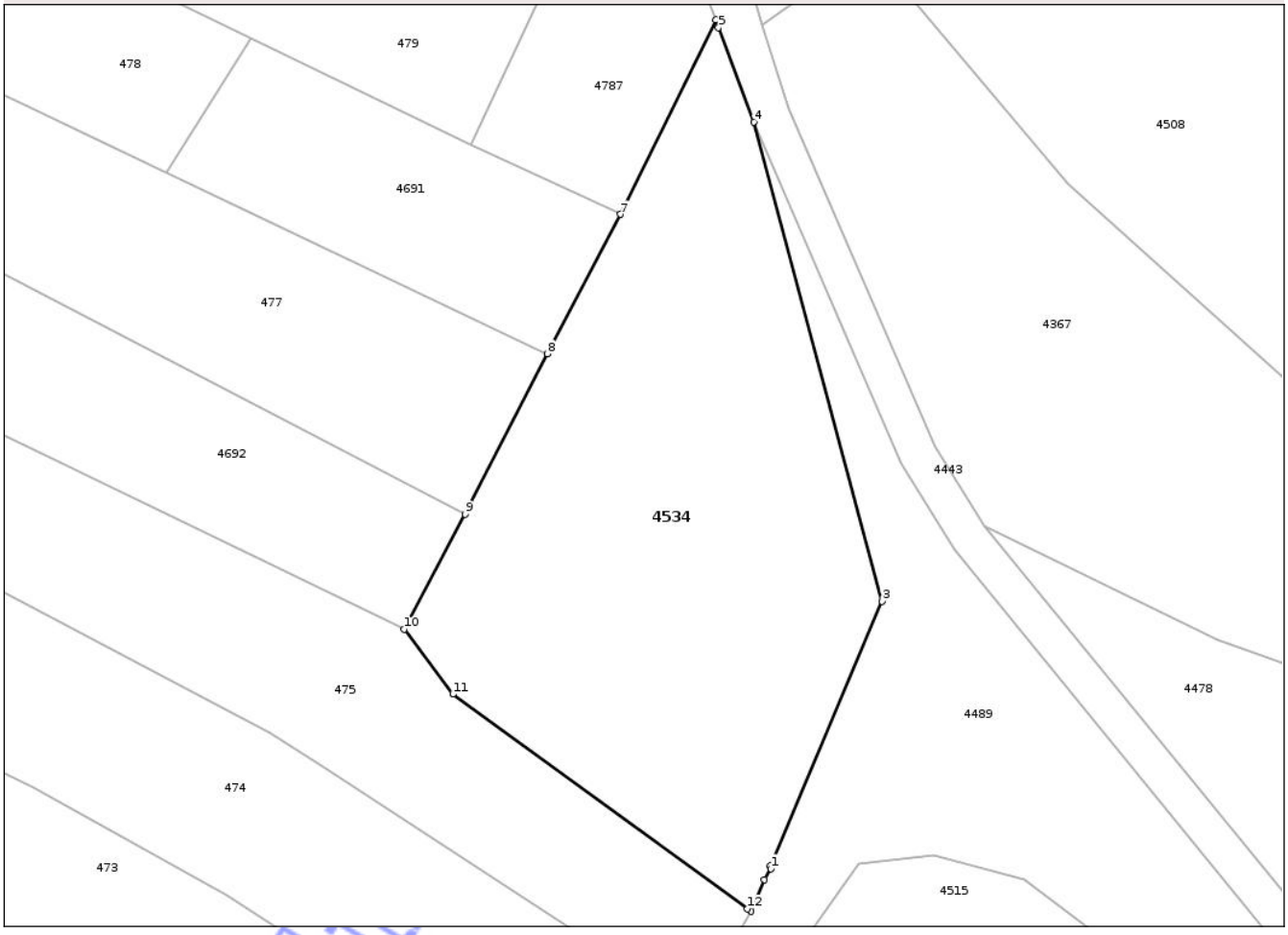

Date referitoare la teren

Crt	Categorie folosinţă	Intra vilan	Suprafaţa (mp)	Tarla	Parcelă	Nr. topo	Observaţii / Referinţe
1	arabil	DA	410	77	1946/3	-	
2	arabil	NU	2.089	77	1946/3	-	
3	arabil	NU	1	77	1946/3	-	

Lungime Segmente

1) Valorile lungimilor segmentelor sunt obţinute din proiecţie în plan.

Punct început	X / Y	Punct sfârşit	X / Y	Lungime segment (** (m)
1	468.121,608 518.963,811	2	468.121,548 518.964,082	0.278
2	468.121,548 518.964,082	3	468.133,518 518.992,329	30.679
3	468.133,518 518.992,329	4	468.119,793 519.043,517	52.996
4	468.119,793 519.043,517	5	468.116,031 519.053,588	10.751

Document care conţine date cu caracter personal, protejat de prevederile Regulamentului (UE) nr. 679/2016 şi Legii 190/2018

Punct început	X / Y	Punct sfârşit	X / Y	Lungime segment (** (m)
5	468.116,031 519.053,588	6	468.115,718 519.054,426	0.895
6	468.115,718 519.054,426	7	468.105,564 519.033,653	23.122
7	468.105,564 519.033,653	8	468.097,714 519.018,767	16.829
8	468.097,714 519.018,767	9	468.088,964 519.001,631	19.241
9	468.088,964 519.001,631	10	468.082,419 518.989,352	13.914
10	468.082,419 518.989,352	11	468.087,644 518.982,432	8.671
11	468.087,644 518.982,432	12	468.119,137 518.959,515	38.949
12	468.119,137 518.959,515	13	468.119,5 518.959,251	0.449
13	468.119,5 518.959,251	14	468.120,943 518.962,654	3.696
14	468.120,943 518.962,654	1	468.121,608 518.963,811	1.334

**** Lungimile segmentelor sunt determinate în planul de proiecţie Stereo 70 şi sunt rotunjite la 1 milimetru.**
***** Distanţa dintre puncte este formată din segmente cumulate ce sunt mai mici decât valoarea 1 milimetru.**

Neutilizabil în circuitul civil

DATE DESPRE IMOBILUL NR. 4531

Oficiul de Cadastru şi Publicitate Imobiliară SIBIU
Biroul de Cadastru şi Publicitate Imobiliară Medias

A. Partea I. Descrierea imobilului

TEREN Extravilan

Adresa: Jud. Sibiu

Nr. Crt	Nr cadastral Nr. topografic	Suprafaţa* (mp)	Observaţii / Referinţe
A1		5.500	Sector cadastral:75 Teren neimprejmuit;

B. Partea II. Proprietari şi acte

Inscrieri privitoare la dreptul de proprietate şi alte drepturi reale		Referinţe
/		
Act Administrativ nr. 324/31, din 07/01/1993 emis de CJSDPAT SIBIU;		
B1	Intabulare, drept de PROPRIETATE, Legea 18/1991, dobandit prin Reconstituire, cota actuala 1/1, cota initiala 1/1	A1
	1) **IEREMIA GHEORGHE**	

C. Partea III. SARCINI .

Inscrieri privind dezmembramintele dreptului de proprietate, drepturi reale de garanţie şi sarcini	Referinţe
NU SUNT	

Neutilizabil în circuitul civil

Anexa Nr. 1 La Partea I

Teren

Nr cadastral	Suprafaţa (mp)*	Observaţii / Referinţe
	5.500	

* Suprafaţa este determinată in planul de proiecţie Stereo 70.

DETALII LINIARE IMOBIL

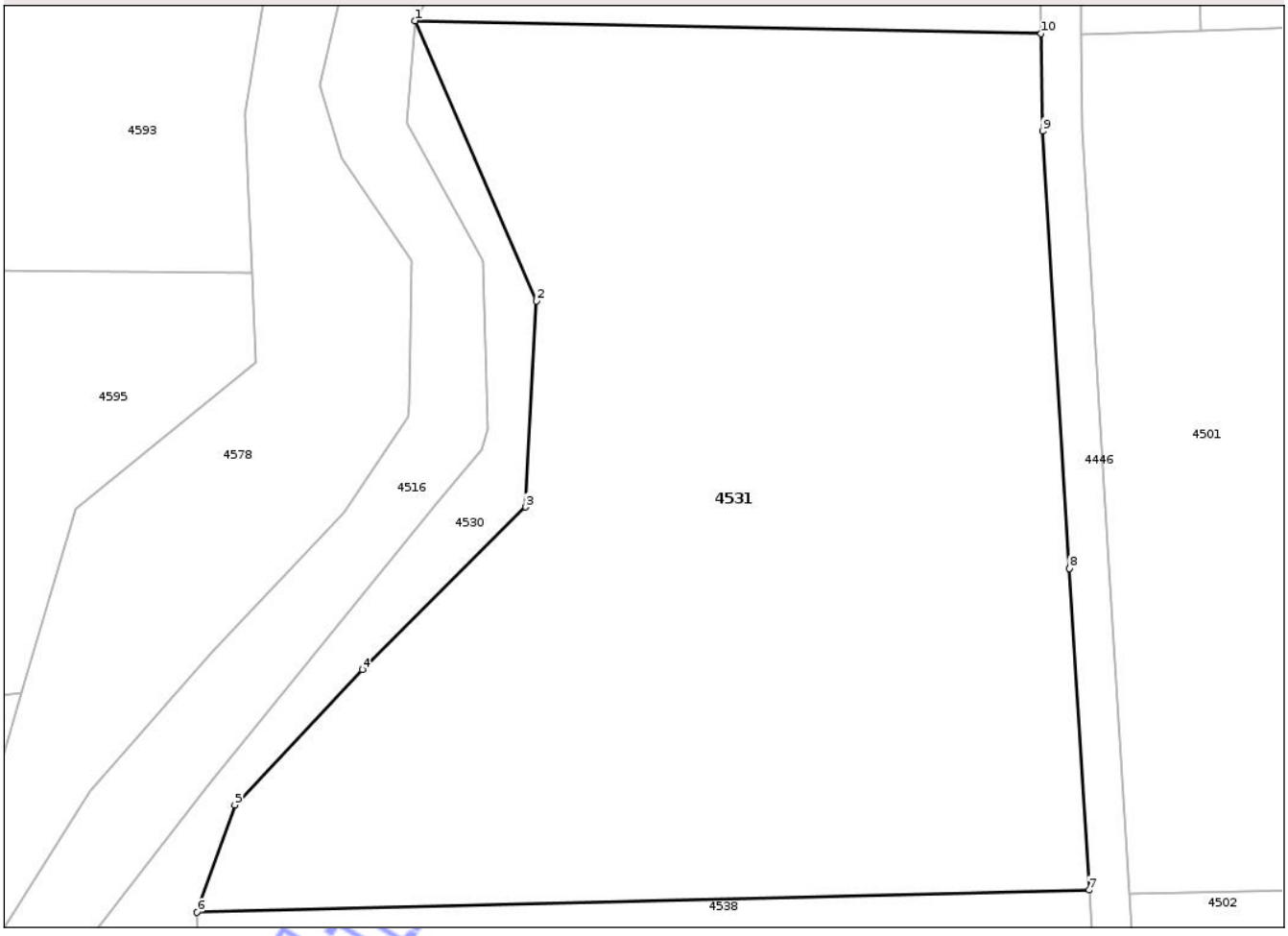

Date referitoare la teren

Crt	Categorie folosinţă	Intra vilan	Suprafaţa (mp)	Tarla	Parcelă	Nr. topo	Observaţii / Referinţe
1	arabil	NU	5.500	75	1395/16	-	nr. tarla 66 greșit în TP

Lungime Segmente
1) Valorile lungimilor segmentelor sunt obţinute din proiecţie în plan.

Punct început	X / Y	Punct sfârşit	X / Y	Lungime segment (** (m)
1	468.076,664 520.933,015	2	468.088,756 520.905,169	30.358
2	468.088,756 520.905,169	3	468.087,681 520.884,673	20.524
3	468.087,681 520.884,673	4	468.071,434 520.868,514	22.915
4	468.071,434 520.868,514	5	468.058,755 520.855,059	18.488
5	468.058,755 520.855,059	6	468.054,984 520.844,37	11.335

Document care conține date cu caracter personal, protejat de prevederile Regulamentului (UE) nr. 679/2016 și Legii 190/2018

Punct început	X / Y	Punct sfârşit	X / Y	Lungime segment (** (m)
6	468.054,984 520.844,37	7	468.143,788 520.846,586	88.832
7	468.143,788 520.846,586	8	468.141,815 520.878,575	32.05
8	468.141,815 520.878,575	9	468.139,146 520.922,046	43.553
9	468.139,146 520.922,046	10	468.139,02 520.931,729	9.684
10	468.139,02 520.931,729	1	468.076,664 520.933,015	62.369

**** Lungimile segmentelor sunt determinate în planul de proiecţie Stereo 70 şi sunt rotunjite la 1 milimetru.**
***** Distanţa dintre puncte este formată din segmente cumulate ce sunt mai mici decât valoarea 1 milimetru.**

Neutilizabil in circuitul civil

DATE DESPRE IMOBILUL NR. 4536

Oficiul de Cadastru şi Publicitate Imobiliară SIBIU
Biroul de Cadastru şi Publicitate Imobiliară Medias

A. Partea I. Descrierea imobilului

TEREN Extravilan

Adresa: Jud. Sibiu

Nr. Crt	Nr cadastral Nr. topografic	Suprafaţa* (mp)	Observaţii / Referinţe
A1		1.100	Sector cadastral:75 Teren neimprejmuit;

B. Partea II. Proprietari şi acte

Inscrieri privitoare la dreptul de proprietate şi alte drepturi reale		Referinţe
/		
Act Administrativ nr. 336/31, din 08/01/1993 emis de CJSDPAT SIBIU;		
B1	Intabulare, drept de PROPRIETATE, Legea 18/1991, dobandit prin Reconstituire, cota actuala 1/1, cota initiala 1/1	A1
	1) **TUTECEAN DUMITRU**	

C. Partea III. SARCINI .

Inscrieri privind dezmembramintele dreptului de proprietate, drepturi reale de garanţie şi sarcini	Referinţe
NU SUNT	

Neutilizabil în circuitul civil

Anexa Nr. 1 La Partea I

Teren

Nr cadastral	Suprafaţa (mp)*	Observaţii / Referinţe
	1.100	

* Suprafaţa este determinată in planul de proiecţie Stereo 70.

DETALII LINIARE IMOBIL

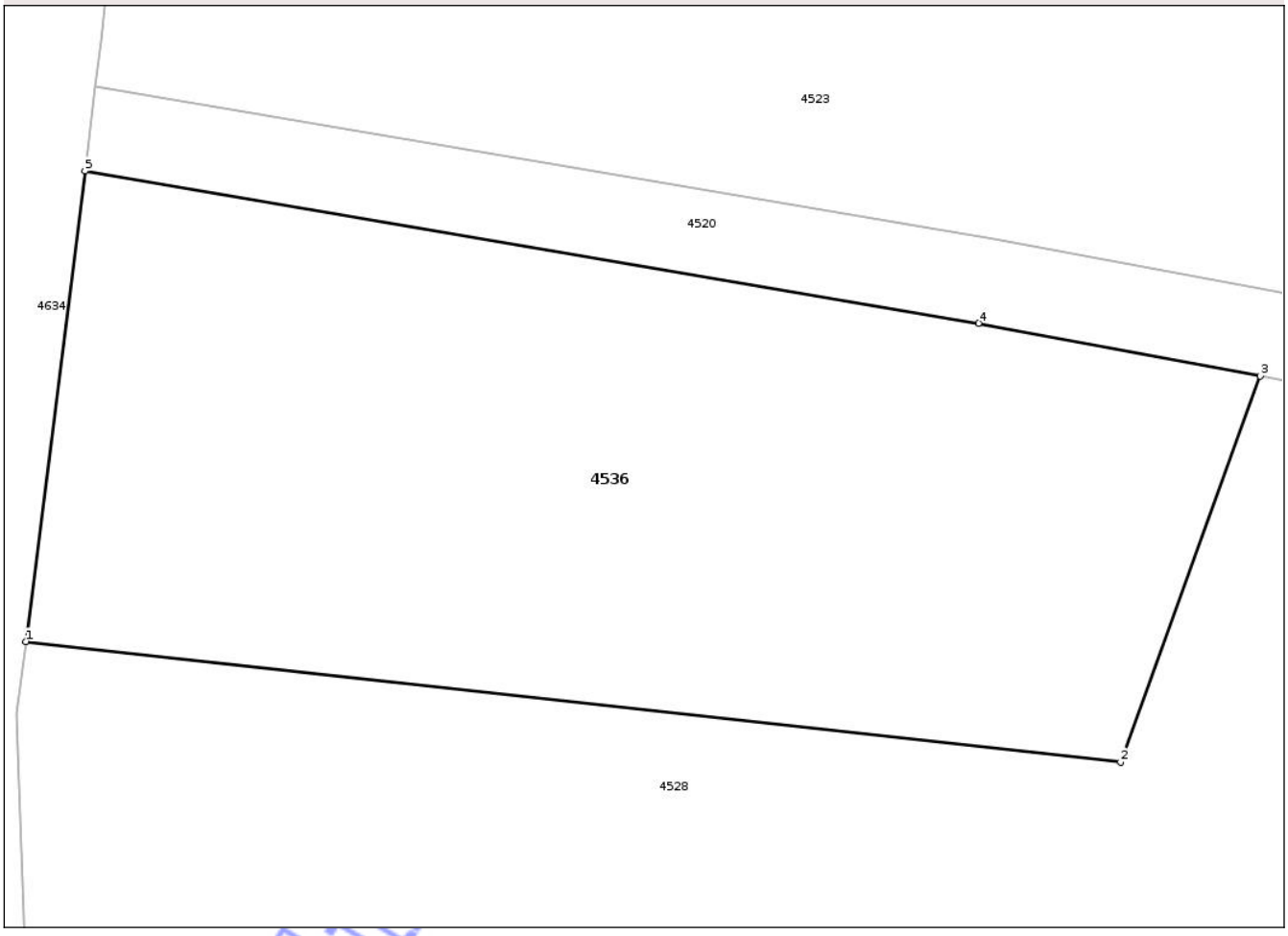

Date referitoare la teren

Crt	Categorie folosinţă	Intra vilan	Suprafaţa (mp)	Tarla	Parcelă	Nr. topo	Observaţii / Referinţe
1	arabil	NU	1.100	75	1786/2	-	

Lungime Segmente
1) Valorile lungimilor segmentelor sunt obţinute din proiecţie în plan.

Punct început	X / Y	Punct sfârşit	X / Y	Lungime segment (** (m)
1	468.081,07 520.011,896	2	468.132,225 520.006,279	51.462
2	468.132,225 520.006,279	3	468.138,748 520.024,287	19.153
3	468.138,748 520.024,287	4	468.125,588 520.026,759	13.39
4	468.125,588 520.026,759	5	468.083,83 520.033,855	42.357
5	468.083,83 520.033,855	1	468.081,07 520.011,896	22.132

Document care conţine date cu caracter personal, protejat de prevederile Regulamentului (UE) nr. 679/2016 şi Legii 190/2018

**** Lungimile segmentelor sunt determinate în planul de proiecţie Stereo 70 şi sunt rotunjite la 1 milimetru.**
***** Distanţa dintre puncte este formată din segmente cumulate ce sunt mai mici decât valoarea 1 milimetru.**

Neutilizabil in circuitul civil

DATE DESPRE IMOBILUL NR. 4537

Oficiul de Cadastru şi Publicitate Imobiliară SIBIU
Biroul de Cadastru şi Publicitate Imobiliară Medias

A. Partea I. Descrierea imobilului

TEREN Extravilan

Adresa: Jud. Sibiu

Nr. Crt	Nr cadastral Nr. topografic	Suprafaţa* (mp)	Observaţii / Referinţe
A1		2.200	Sector cadastral:75 Teren neimprejmuit;

B. Partea II. Proprietari şi acte

Inscrieri privitoare la dreptul de proprietate şi alte drepturi reale		Referinţe
/		
Act Administrativ nr. 300/31, din 07/01/1993 emis de CJSDPAT SIBIU;		
B1	Intabulare, drept de PROPRIETATE, Legea 18/1991, dobandit prin Reconstituire, cota actuala 1/1, cota initiala 1/1	A1
	1) **FĂGĂRĂŞAN GHEORGHE** 2) **RADU ANA**	

C. Partea III. SARCINI .

Inscrieri privind dezmembramintele dreptului de proprietate, drepturi reale de garanţie şi sarcini	Referinţe
NU SUNT	

Neutilizabil în circuitul civil

Anexa Nr. 1 La Partea I

Teren

Nr cadastral	Suprafaţa (mp)*	Observaţii / Referinţe
	2.200	

* Suprafaţa este determinată in planul de proiecţie Stereo 70.

DETALII LINIARE IMOBIL

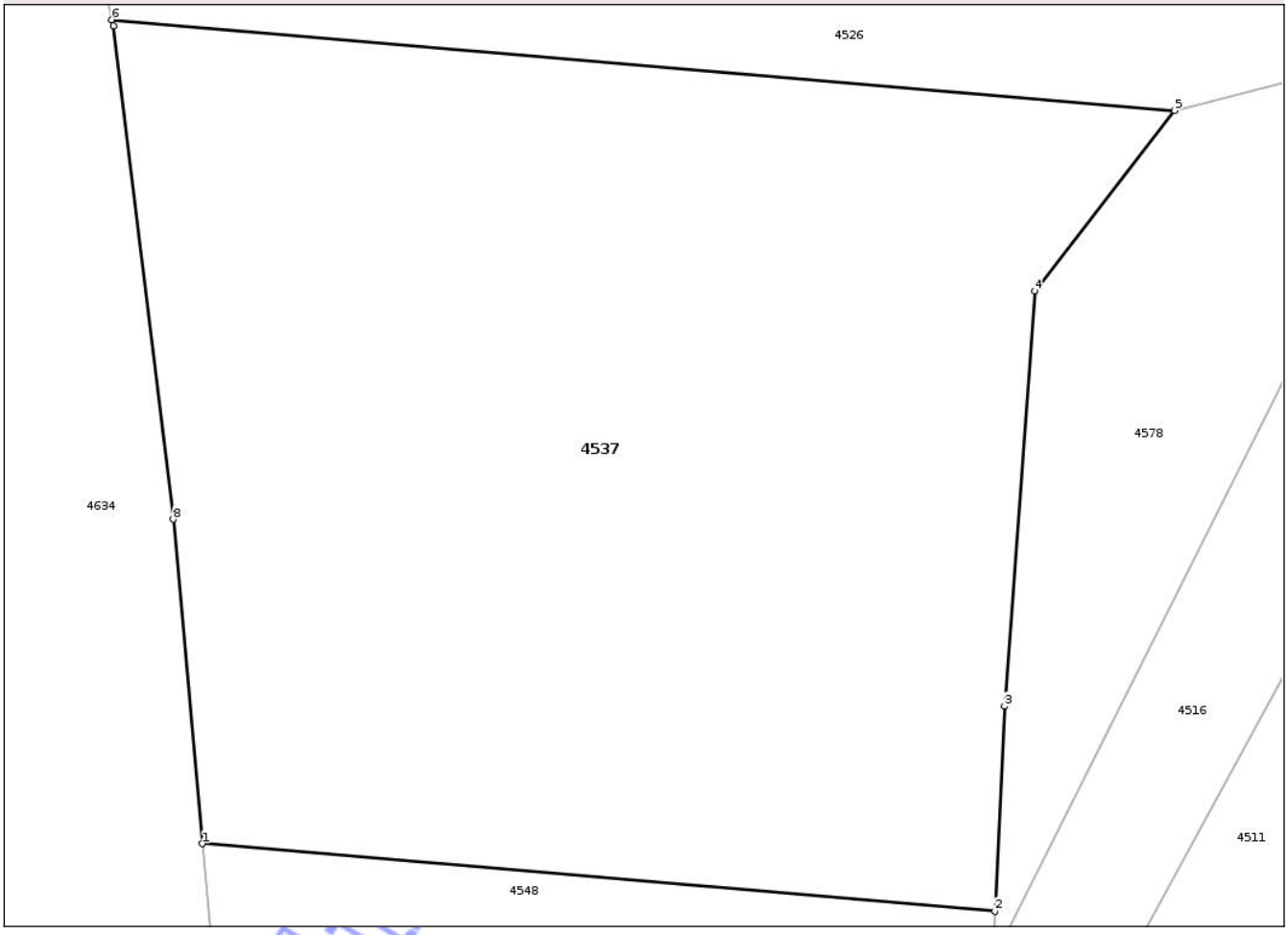

Date referitoare la teren

Crt	Categorie folosinţă	Intra vilan	Suprafaţa (mp)	Tarla	Parcelă	Nr. topo	Observaţii / Referinţe
1	arabil	NU	2.200	75	1783/3	-	

Lungime Segmente
1) Valorile lungimilor segmentelor sunt obţinute din proiecţie în plan.

Punct început	X / Y	Punct sfârşit	X / Y	Lungime segment (** (m)
1	468.087,48 520.183,246	2	468.131,518 520.179,486	44.198
2	468.131,518 520.179,486	3	468.132,063 520.190,865	11.392
3	468.132,063 520.190,865	4	468.133,734 520.213,917	23.112
4	468.133,734 520.213,917	5	468.141,484 520.223,931	12.663
5	468.141,484 520.223,931	6	468.082,457 520.228,97	59.242

Document care conţine date cu caracter personal, protejat de prevederile Regulamentului (UE) nr. 679/2016 şi Legii 190/2018

Punct început	X / Y	Punct sfârşit	X / Y	Lungime segment (** (m)
6	468.082,457 520.228,97	7	468.082,536 520.228,629	0.35
7	468.082,536 520.228,629	8	468.085,864 520.201,245	27.585
8	468.085,864 520.201,245	1	468.087,48 520.183,246	18.071

**** Lungimile segmentelor sunt determinate în planul de proiecţie Stereo 70 şi sunt rotunjite la 1 milimetru.**
***** Distanţa dintre puncte este formată din segmente cumulate ce sunt mai mici decât valoarea 1 milimetru.**

Neutilizabil in circuitul civil

DATE DESPRE IMOBILUL NR. 4538

Oficiul de Cadastru şi Publicitate Imobiliară SIBIU
Biroul de Cadastru şi Publicitate Imobiliară Medias

A. Partea I. Descrierea imobilului

TEREN Extravilan

Adresa: Jud. Sibiu

Nr. Crt	Nr cadastral Nr. topografic	Suprafaţa* (mp)	Observaţii / Referinţe
A1		7.354	Sector cadastral:75 Teren neimprejmuit;

B. Partea II. Proprietari şi acte

Inscrieri privitoare la dreptul de proprietate şi alte drepturi reale		Referinţe
/		
Act Administrativ nr. 299/31, din 07/01/1993 emis de CJSDPAT SIBIU;		
B1	Intabulare, drept de PROPRIETATE, Legea 18/1991, dobandit prin Reconstituire, cota actuala 1/1, cota initiala 1/1	A1
	1) **ROTAR MARIA** 2) **DUMBREAN EMIL**	

C. Partea III. SARCINI .

Inscrieri privind dezmembramintele dreptului de proprietate, drepturi reale de garanţie şi sarcini	Referinţe
NU SUNT	

Neutilizabil în circuitul civil

Anexa Nr. 1 La Partea I

Teren

Nr cadastral	Suprafaţa (mp)*	Observaţii / Referinţe
	7.354	

* Suprafaţa este determinată in planul de proiecţie Stereo 70.

DETALII LINIARE IMOBIL

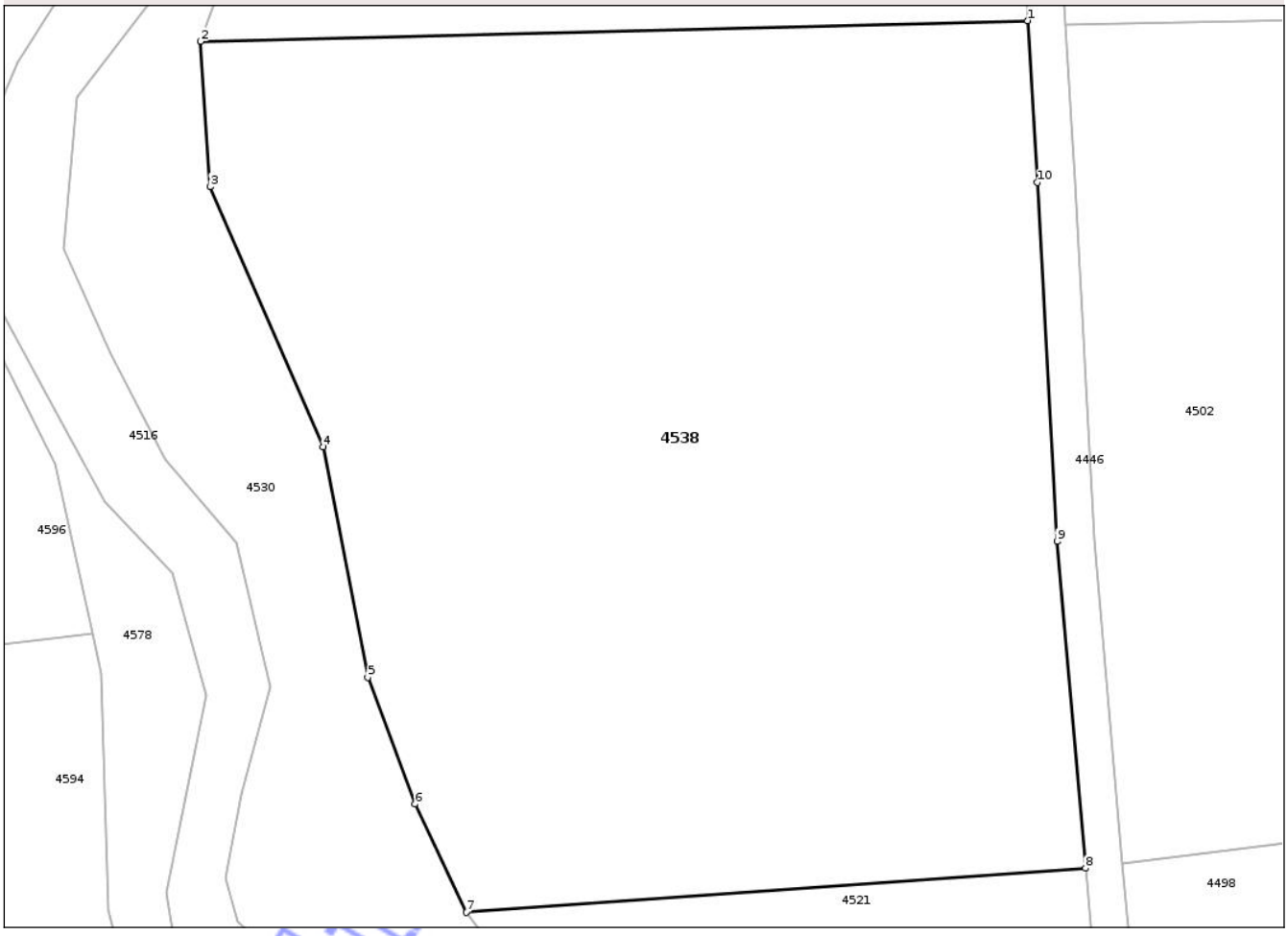

Date referitoare la teren

Crt	Categorie folosință	Intra vilan	Suprafaţa (mp)	Tarla	Parcelă	Nr. topo	Observaţii / Referinţe
1	arabil	NU	7.354	75	1395-1807/18/2	-	Număr tarla 66 greșit în TP; Număr parcelă 1395-1807/18 greșit în TP; Imobilul este străbătut de drum, de aceea se dezmembrează în 2 imobile astfel: imobilul 1 - ID 4538 în suprafață de 7354 mp, imobilul 2 - ID 4502 în suprafață de 4646 mp, însumând o suprafață totală de 12000 mp.

Lungime Segmente

1) Valorile lungimilor segmentelor sunt obţinute din proiecţie în plan.

Punct început	X / Y	Punct sfârşit	X / Y	Lungime segment (** (m)
1	468.143,788 520.846,586	2	468.054,984 520.844,37	88.832
2	468.054,984 520.844,37	3	468.055,983 520.828,786	15.616

Document care conține date cu caracter personal, protejat de prevederile Regulamentului (UE) nr. 679/2016 și Legii 190/2018

Punct început	X / Y	Punct sfârşit	X / Y	Lungime segment (** (m)
3	468.055,983 520.828,786	4	468.068,137 520.800,88	30.438
4	468.068,137 520.800,88	5	468.072,915 520.776,151	25.186
5	468.072,915 520.776,151	6	468.078,025 520.762,59	14.492
6	468.078,025 520.762,59	7	468.083,51 520.750,958	12.86
7	468.083,51 520.750,958	8	468.150,002 520.755,693	66.66
8	468.150,002 520.755,693	9	468.146,954 520.790,75	35.189
9	468.146,954 520.790,75	10	468.144,859 520.829,233	38.54
10	468.144,859 520.829,233	1	468.143,788 520.846,586	17.386

**** Lungimile segmentelor sunt determinate în planul de proiecţie Stereo 70 şi sunt rotunjite la 1 milimetru.**
***** Distanţa dintre puncte este formată din segmente cumulate ce sunt mai mici decât valoarea 1 milimetru.**

Neutilizabil in circuitul civil

DATE DESPRE IMOBILUL NR. 4539

Oficiul de Cadastru şi Publicitate Imobiliară SIBIU
Biroul de Cadastru şi Publicitate Imobiliară Medias

A. Partea I. Descrierea imobilului

TEREN Extravilan

Adresa: Jud. Sibiu

Nr. Crt	Nr cadastral Nr. topografic	Suprafaţa* (mp)	Observaţii / Referinţe
A1		2.100	Sector cadastral:75 Teren neimprejmuit;

B. Partea II. Proprietari şi acte

Inscrieri privitoare la dreptul de proprietate şi alte drepturi reale		Referinţe
/		
Act Administrativ nr. 346/31, din 12/01/1993 emis de CJSDPAT SIBIU;		
B1	Intabulare, drept de PROPRIETATE, Legea 18/1991, dobandit prin Reconstituire, cota actuala 1/1, cota initiala 1/1	A1
	1) **FĂGĂRĂŞAN DORIŢA** 2) **CUCEA NICOLAE**	

C. Partea III. SARCINI .

Inscrieri privind dezmembramintele dreptului de proprietate, drepturi reale de garanţie şi sarcini	Referinţe
NU SUNT	

Neutilizabil în circuitul civil

Anexa Nr. 1 La Partea I

Teren

Nr cadastral	Suprafaţa (mp)*	Observaţii / Referinţe
	2.100	

* Suprafaţa este determinată in planul de proiecţie Stereo 70.

DETALII LINIARE IMOBIL

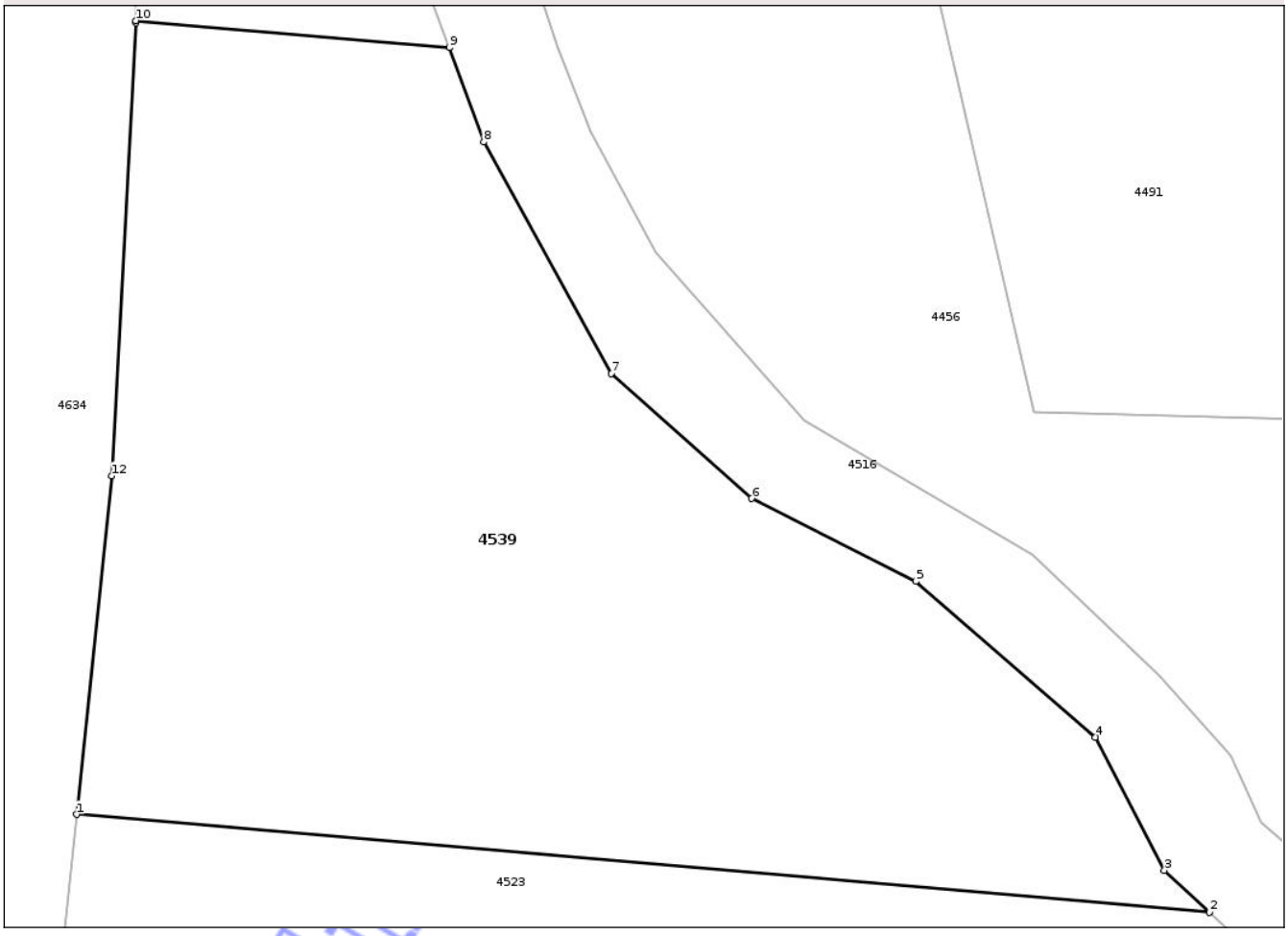

Date referitoare la teren

Crt	Categorie folosinţă	Intra vilan	Suprafaţa (mp)	Tarla	Parcelă	Nr. topo	Observaţii / Referinţe
1	arabil	NU	2.100	75	1783/1	-	

Lungime Segmente
1) Valorile lungimilor segmentelor sunt obţinute din proiecţie în plan.

Punct început	X / Y	Punct sfârşit	X / Y	Lungime segment (** (m)
1	468.085,881 520.052,411	2	468.156,653 520.046,3	71.035
2	468.156,653 520.046,3	3	468.153,831 520.048,921	3.851
3	468.153,831 520.048,921	4	468.149,533 520.057,237	9.361
4	468.149,533 520.057,237	5	468.138,295 520.066,951	14.854
5	468.138,295 520.066,951	6	468.128,052 520.072,116	11.472

Document care conţine date cu caracter personal, protejat de prevederile Regulamentului (UE) nr. 679/2016 şi Legii 190/2018

Punct început	X / Y	Punct sfârşit	X / Y	Lungime segment (** (m)
6	468.128,052 520.072,116	7	468.119,27 520.079,923	11.75
7	468.119,27 520.079,923	8	468.111,303 520.094,376	16.503
8	468.111,303 520.094,376	9	468.109,163 520.100,262	6.263
9	468.109,163 520.100,262	10	468.089,584 520.101,934	19.65
10	468.089,584 520.101,934	11	468.089,585 520.101,81	0.124
11	468.089,585 520.101,81	12	468.088,06 520.073,533	28.318
12	468.088,06 520.073,533	1	468.085,881 520.052,411	21.234

**** Lungimile segmentelor sunt determinate în planul de proiecţie Stereo 70 şi sunt rotunjite la 1 milimetru.**
***** Distanţa dintre puncte este formată din segmente cumulate ce sunt mai mici decât valoarea 1 milimetru.**

Neutilizabil in circuitul civil

DATE DESPRE IMOBILUL NR. 4540

Oficiul de Cadastru şi Publicitate Imobiliară SIBIU
Biroul de Cadastru şi Publicitate Imobiliară Medias

A. Partea I. Descrierea imobilului

TEREN Necunoscut

Adresa: Loc. Valchid, Str Bisericii, Nr. 82, Jud. Sibiu

Nr. Crt	Nr cadastral Nr. topografic	Suprafaţa* (mp)	Observaţii / Referinţe
A1		5.159	Sector cadastral:75 Teren neimprejmuit;

B. Partea II. Proprietari şi acte

Inscrieri privitoare la dreptul de proprietate şi alte drepturi reale		Referinţe
/		
Act Administrativ nr. 5466, din 15/12/2025 emis de PRIMĂRIA COMUNIE HOGHILAG;		
B1	Inscrierea posesiei, drept de PROPRIETATE, dobandit prin Lege, cota actuala 1/1, cota initiala 1/1	A1
	1) **NEIDENTIFICAT NEIDENTIFICAT**	
Act Normativ nr. 7, din 13/03/1996 emis de PARLAMENTUL ROMÂNIEI;		
B2	se notează mențiunea de proprietar neidentificat	A1

C. Partea III. SARCINI .

Inscrieri privind dezmembramintele dreptului de proprietate, drepturi reale de garanţie şi sarcini	Referinţe
NU SUNT	

Neutilizabil în circuitul civil

Anexa Nr. 1 La Partea I

Teren

Nr cadastral	Suprafaţa (mp)*	Observaţii / Referinţe
	5.159	

* Suprafaţa este determinată in planul de proiecţie Stereo 70.

DETALII LINIARE IMOBIL

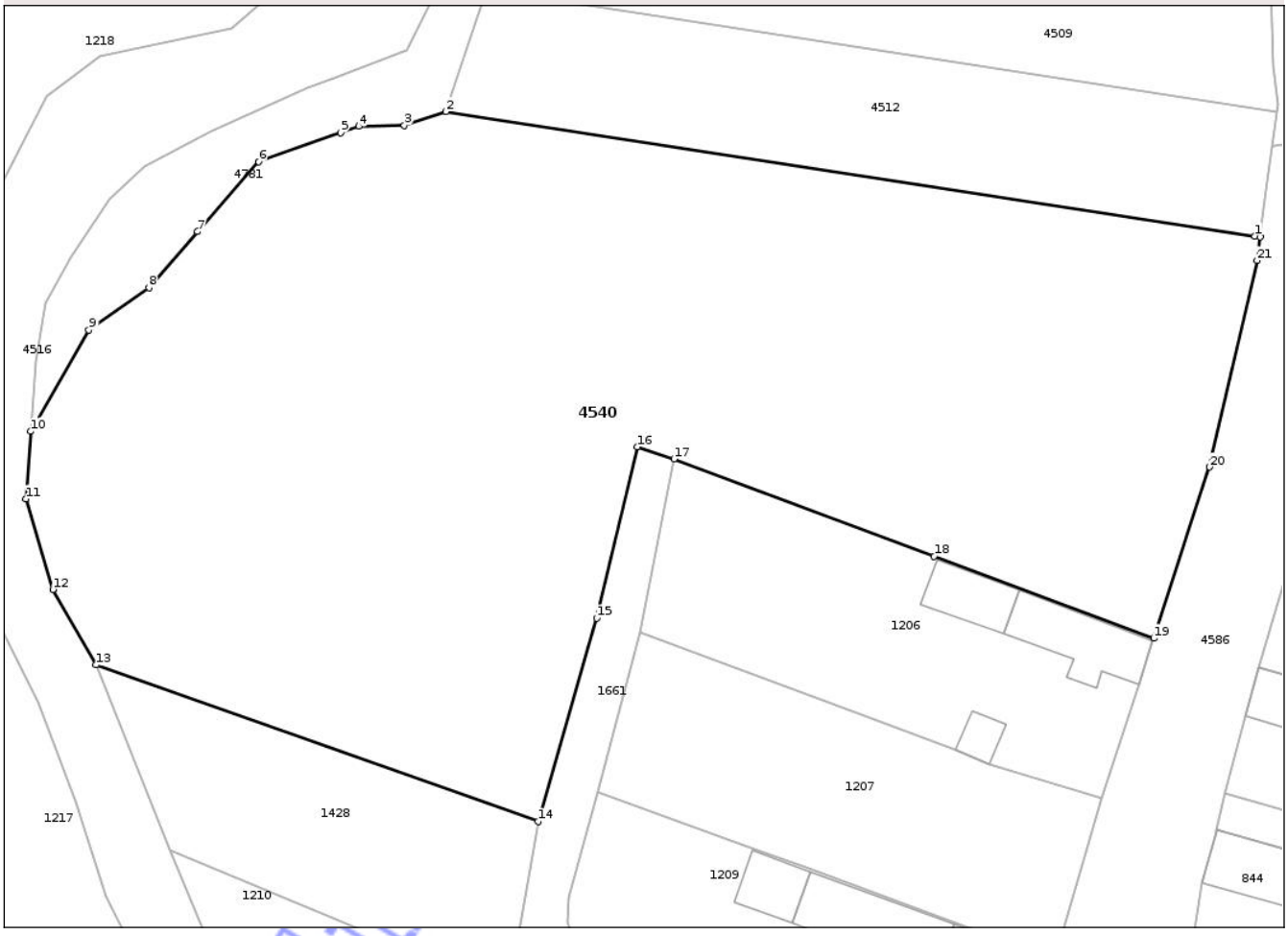

Date referitoare la teren

Crt	Categorie folosinţă	Intra vilan	Suprafaţa (mp)	Tarla	Parcelă	Nr. topo	Observaţii / Referinţe
1	arabil	DA	4.339	4	53,62,63	-	
2	arabil	NU	820	4	1796/5	-	

Lungime Segmente

1) Valorile lungimilor segmentelor sunt obţinute din proiecţie în plan.

Punct început	X / Y	Punct sfârşit	X / Y	Lungime segment (** (m)
1	468.197,478 519.499,54	2	468.117,495 519.511,832	80.922
3	468.113,383 519.510,476	4	468.108,903 519.510,372	4.481
5	468.107,115 519.509,746	6	468.098,97 519.506,892	8.631
7	468.092,943 519.499,98	8	468.088,137 519.494,429	7.342

Punct început	X / Y	Punct sfârşit	X / Y	Lungime segment (** (m)
2	468.117,495 519.511,832	3	468.113,383 519.510,476	4.33
4	468.108,903 519.510,372	5	468.107,115 519.509,746	1.894
6	468.098,97 519.506,892	7	468.092,943 519.499,98	9.171
8	468.088,137 519.494,429	9	468.082,198 519.490,244	7.265

Document care conţine date cu caracter personal, protejat de prevederile Regulamentului (UE) nr. 679/2016 şi Legii 190/2018

Punct început	X / Y	Punct sfârşit	X / Y	Lungime segment (** (m)
9	468.082,198 519.490,244	10	468.076,444 519.480,245	11.536
11	468.075,969 519.473,582	12	468.078,632 519.464,639	9.331
13	468.082,905 519.457,175	14	468.126,606 519.441,72	46.353
15	468.132,4 519.461,801	16	468.136,403 519.478,715	17.381
17	468.140,043 519.477,53	18	468.165,773 519.467,919	27.466
19	468.187,478 519.459,812	20	468.193,021 519.476,724	17.797
21	468.197,709 519.497,122	22	468.198,023 519.499,456	2.355

Punct început	X / Y	Punct sfârşit	X / Y	Lungime segment (** (m)
10	468.076,444 519.480,245	11	468.075,969 519.473,582	6.68
12	468.078,632 519.464,639	13	468.082,905 519.457,175	8.601
14	468.126,606 519.441,72	15	468.132,4 519.461,801	20.9
16	468.136,403 519.478,715	17	468.140,043 519.477,53	3.828
18	468.165,773 519.467,919	19	468.187,478 519.459,812	23.17
20	468.193,021 519.476,724	21	468.197,709 519.497,122	20.93
22	468.198,023 519.499,456	1	468.197,478 519.499,54	0.551

**** Lungimile segmentelor sunt determinate în planul de proiecţie Stereo 70 şi sunt rotunjite la 1 milimetru.**
***** Distanţa dintre puncte este formată din segmente cumulate ce sunt mai mici decât valoarea 1 milimetru.**

Neutilizabil in circuitul civil

DATE DESPRE IMOBILUL NR. 4542

Oficiul de Cadastru şi Publicitate Imobiliară SIBIU
Biroul de Cadastru şi Publicitate Imobiliară Medias

A. Partea I. Descrierea imobilului

TEREN Extravilan

Adresa: Jud. Sibiu

Nr. Crt	Nr cadastral Nr. topografic	Suprafaţa* (mp)	Observaţii / Referinţe
A1		5.000	Sector cadastral:82 Teren neimprejmuit;

B. Partea II. Proprietari şi acte

Inscrieri privitoare la dreptul de proprietate şi alte drepturi reale		Referinţe
/		
Act Administrativ nr. 293/31, din 06/01/1993 emis de CJSDPAT SIBIU;		
B1	Intabulare, drept de PROPRIETATE, Legea 18/1991, dobandit prin Reconstituire, cota actuala 1/1, cota initiala 1/1	A1
	1) **MOLDOVAN ŞTEFAN** 2) **MOLDOVAN ELISABETA** DEFUNCT:Da	

C. Partea III. SARCINI .

Inscrieri privind dezmembramintele dreptului de proprietate, drepturi reale de garanţie şi sarcini	Referinţe
NU SUNT	

Neutilizabil în circuitul civil

Anexa Nr. 1 La Partea I

Teren

Nr cadastral	Suprafaţa (mp)*	Observaţii / Referinţe
	5.000	

* Suprafaţa este determinată in planul de proiecţie Stereo 70.

DETALII LINIARE IMOBIL

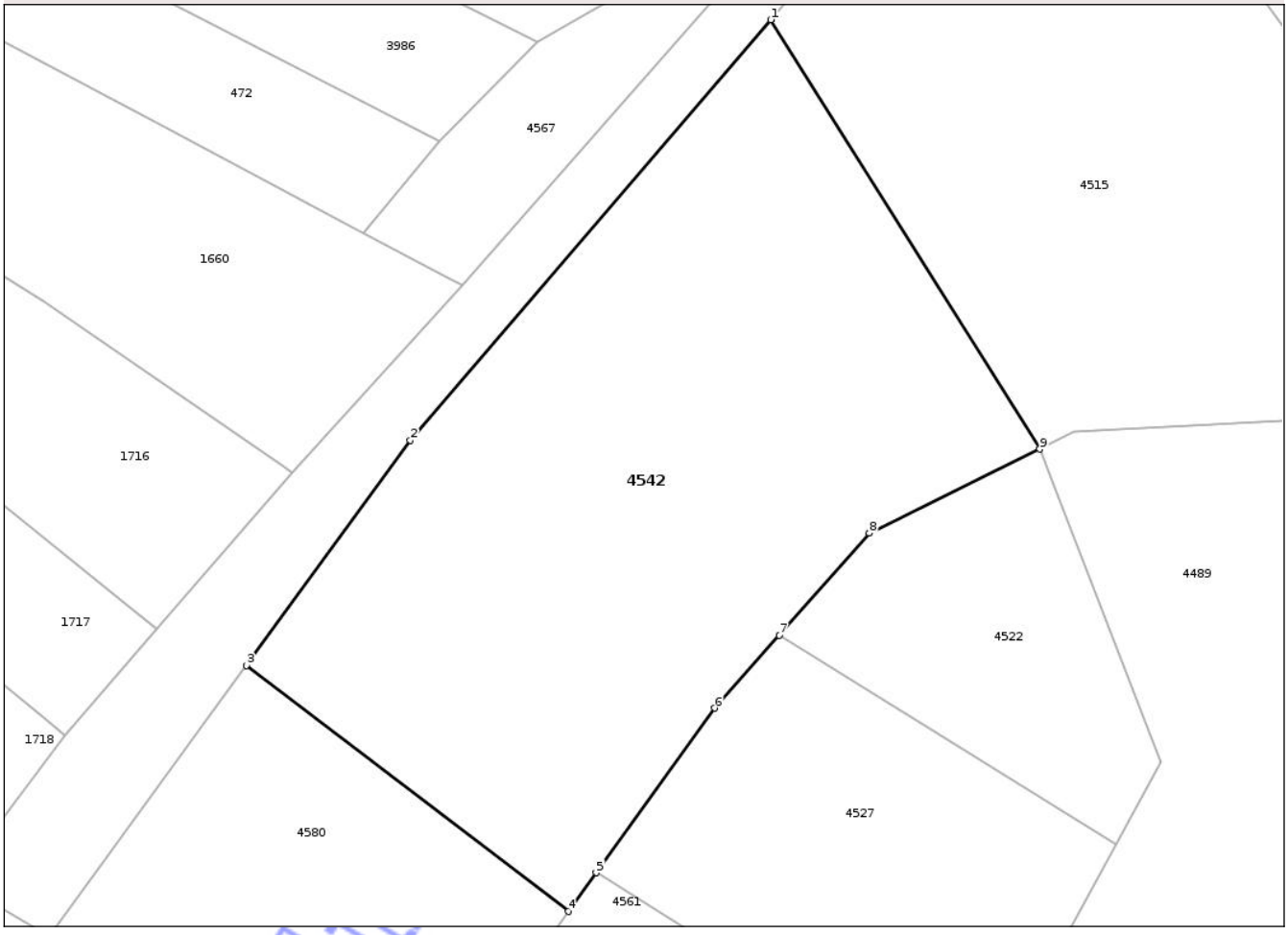

Date referitoare la teren

Crt	Categorie folosinţă	Intra vilan	Suprafaţa (mp)	Tarla	Parcelă	Nr. topo	Observaţii / Referinţe
1	arabil	NU	5.000	77	1962/7	-	

Lungime Segmente
1) Valorile lungimilor segmentelor sunt obţinute din proiecţie în plan.

Punct început	X / Y	Punct sfârşit	X / Y	Lungime segment (** (m)
1	468.111,27 518.937,102	2	468.065,863 518.884,179	69.733
2	468.065,863 518.884,179	3	468.045,206 518.855,853	35.058
3	468.045,206 518.855,853	4	468.085,777 518.824,902	51.029
4	468.085,777 518.824,902	5	468.089,279 518.829,768	5.995
5	468.089,279 518.829,768	6	468.104,182 518.850,477	25.514

Document care conţine date cu caracter personal, protejat de prevederile Regulamentului (UE) nr. 679/2016 şi Legii 190/2018

Punct început	X / Y	Punct sfârşit	X / Y	Lungime segment (** (m)
6	468.104,182 518.850,477	7	468.112,315 518.859,654	12.262
7	468.112,315 518.859,654	8	468.123,7 518.872,5	17.165
8	468.123,7 518.872,5	9	468.145,167 518.883,068	23.927
9	468.145,167 518.883,068	1	468.111,27 518.937,102	63.786

** Lungimile segmentelor sunt determinate în planul de proiecţie Stereo 70 şi sunt rotunjite la 1 milimetru.
*** Distanţa dintre puncte este formată din segmente cumulate ce sunt mai mici decât valoarea 1 milimetru.

Neutilizabil in circuitul civil

DATE DESPRE IMOBILUL NR. 4543

Oficiul de Cadastru şi Publicitate Imobiliară SIBIU
Biroul de Cadastru şi Publicitate Imobiliară Medias

A. Partea I. Descrierea imobilului

TEREN Extravilan

Adresa: Jud. Sibiu

Nr. Crt	Nr cadastral Nr. topografic	Suprafaţa* (mp)	Observaţii / Referinţe
A1		400	Sector cadastral:75 Teren neimprejmuit;

B. Partea II. Proprietari şi acte

Inscrieri privitoare la dreptul de proprietate şi alte drepturi reale		Referinţe
/		
Act Administrativ nr. 343/31, din 11/01/1993 emis de CJSDPAT SIBIU;		
B1	Intabulare, drept de PROPRIETATE, Legea 18/1991, dobandit prin Reconstituire, cota actuala 1/1, cota initiala 1/1	A1
	1) **MĂLĂNCRĂVEAN ELISABETA** 2) **STROILĂ ELISABETA** 3) **MĂLĂNCRĂVEAN EMINESCU** 4) **MĂLĂNCRĂVEAN GHE**	

C. Partea III. SARCINI .

Inscrieri privind dezmembramintele dreptului de proprietate, drepturi reale de garanţie şi sarcini	Referinţe
NU SUNT	

Neutilizabil în circuitul civil

Anexa Nr. 1 La Partea I

Teren

Nr cadastral	Suprafaţa (mp)*	Observaţii / Referinţe
	400	

* Suprafaţa este determinată in planul de proiecţie Stereo 70.

DETALII LINIARE IMOBIL

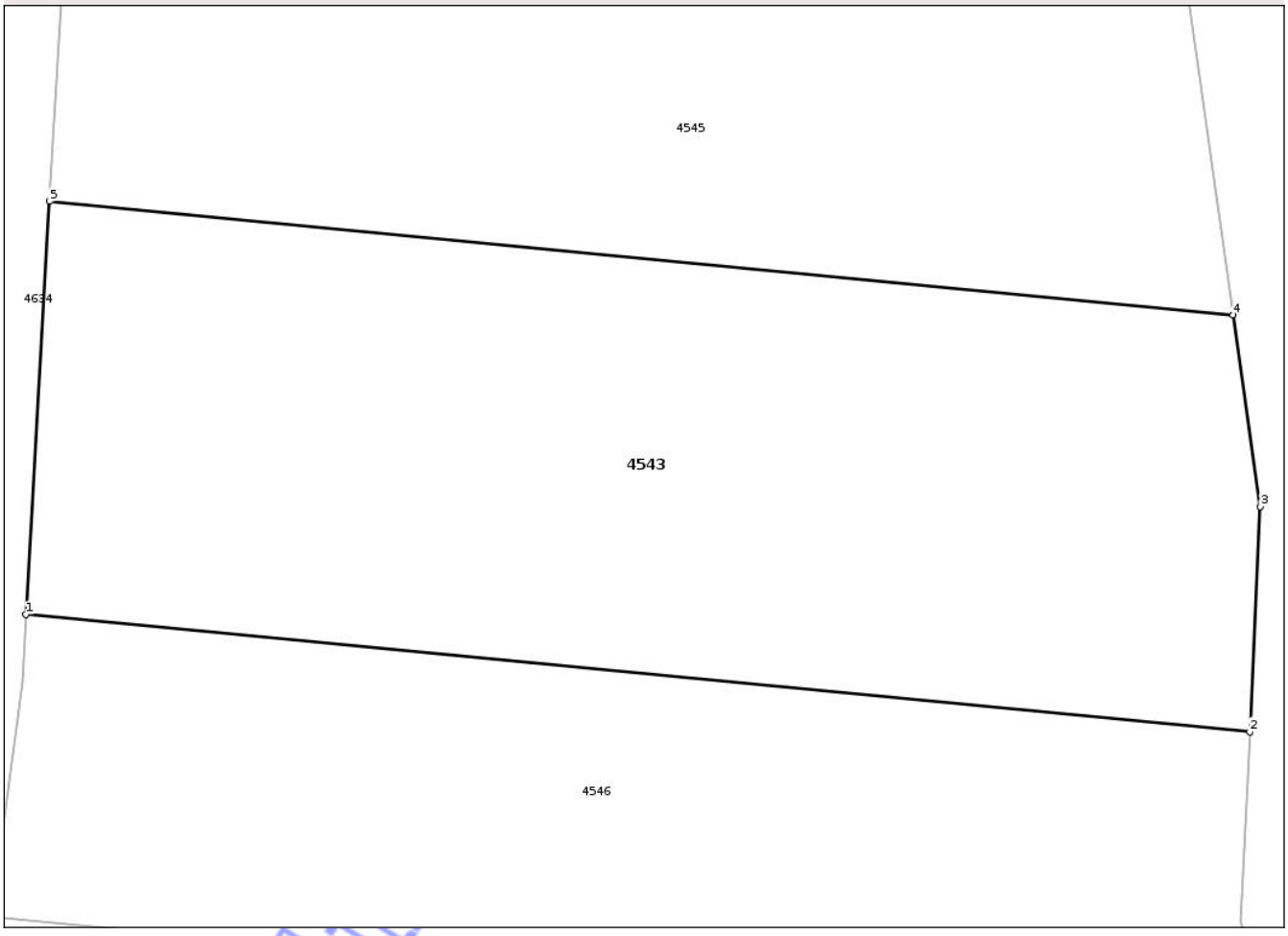

Date referitoare la teren

Crt	Categorie folosinţă	Intra vilan	Suprafaţa (mp)	Tarla	Parcelă	Nr. topo	Observaţii / Referinţe
1	arabil	NU	400	75	1792/11	-	

Lungime Segmente
1) Valorile lungimilor segmentelor sunt obţinute din proiecţie în plan.

Punct început	X / Y	Punct sfârşit	X / Y	Lungime segment (** (m)
1	468.084,661 519.784,846	2	468.119,164 519.781,545	34.661
2	468.119,164 519.781,545	3	468.119,459 519.787,885	6.347
3	468.119,459 519.787,885	4	468.118,692 519.793,284	5.453
4	468.118,692 519.793,284	5	468.085,333 519.796,475	33.511
5	468.085,333 519.796,475	1	468.084,661 519.784,846	11.648

Document care conţine date cu caracter personal, protejat de prevederile Regulamentului (UE) nr. 679/2016 şi Legii 190/2018

**** Lungimile segmentelor sunt determinate în planul de proiecţie Stereo 70 şi sunt rotunjite la 1 milimetru.**
***** Distanţa dintre puncte este formată din segmente cumulate ce sunt mai mici decât valoarea 1 milimetru.**

Neutilizabil in circuitul civil

DATE DESPRE IMOBILUL NR. 4545

Oficiul de Cadastru şi Publicitate Imobiliară SIBIU
Biroul de Cadastru şi Publicitate Imobiliară Medias

A. Partea I. Descrierea imobilului

TEREN Extravilan

Adresa: Jud. Sibiu

Nr. Crt	Nr cadastral Nr. topografic	Suprafaţa* (mp)	Observaţii / Referinţe
A1		300	Sector cadastral:75 Teren neimprejmuit;

B. Partea II. Proprietari şi acte

Inscrieri privitoare la dreptul de proprietate şi alte drepturi reale		Referinţe
/		
Act Administrativ nr. 247/31, din 29/12/1992 emis de CJSDPAT SIBIU;		
B1	Intabulare, drept de PROPRIETATE, Legea 18/1991, dobandit prin Reconstituire, cota actuala 1/1, cota initiala 1/1	A1
	1) **FĂGĂRĂŞAN ANA** DEFUNCT:Da	

C. Partea III. SARCINI .

Inscrieri privind dezmembramintele dreptului de proprietate, drepturi reale de garanţie şi sarcini	Referinţe
NU SUNT	

Neutilizabil în circuitul civil

Anexa Nr. 1 La Partea I

Teren

Nr cadastral	Suprafaţa (mp)*	Observaţii / Referinţe
	300	

* Suprafaţa este determinată in planul de proiecţie Stereo 70.

DETALII LINIARE IMOBIL

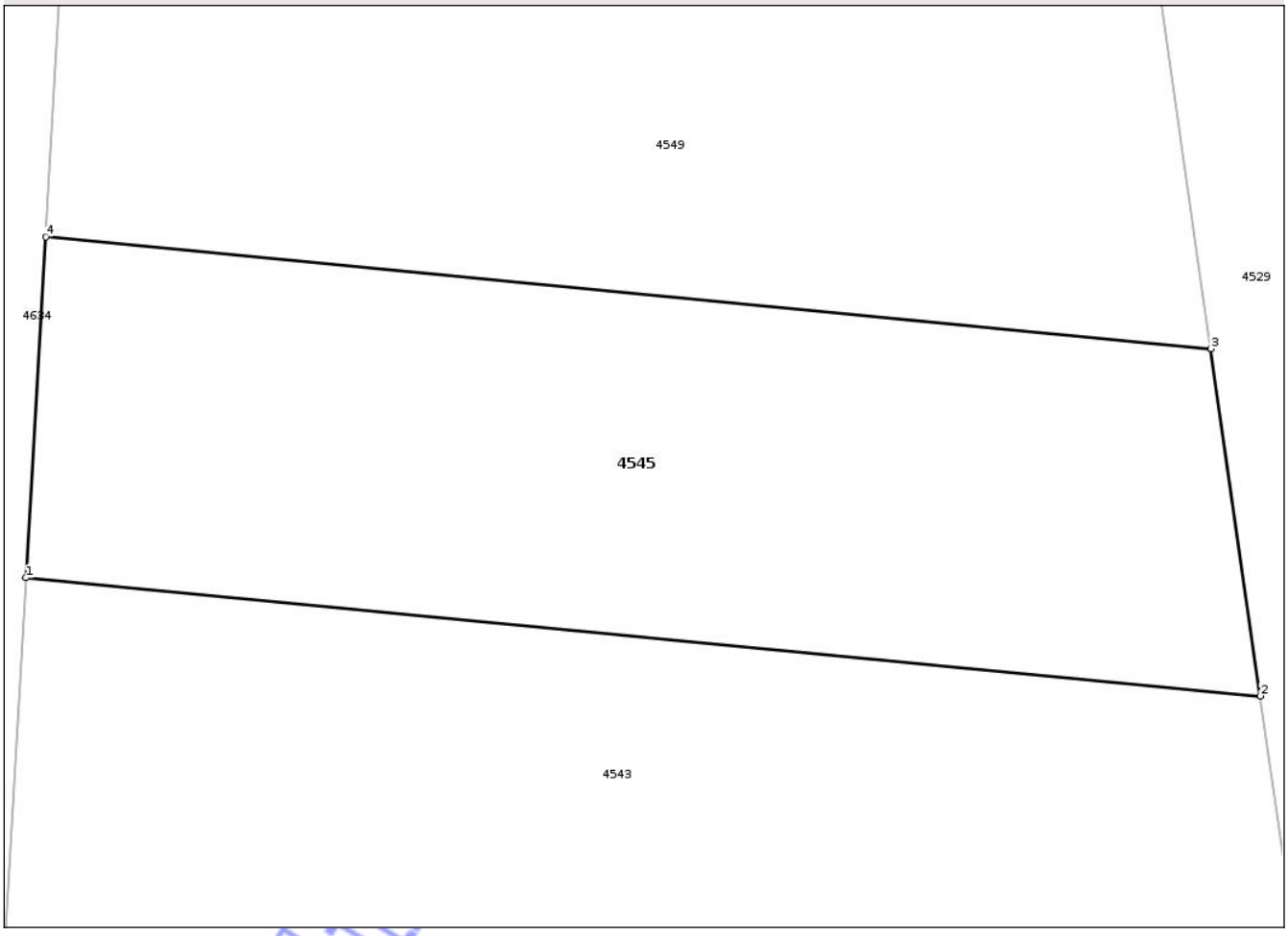

Date referitoare la teren

Crt	Categorie folosinţă	Intra vilan	Suprafaţa (mp)	Tarla	Parcelă	Nr. topo	Observaţii / Referinţe
1	arabil	NU	300	75	1792/10	-	

Lungime Segmente
1) Valorile lungimilor segmentelor sunt obţinute din proiecţie în plan.

Punct început	X / Y	Punct sfârşit	X / Y	Lungime segment (** (m)
1	468.085,333 519.796,475	2	468.118,692 519.793,284	33.511
2	468.118,692 519.793,284	3	468.117,359 519.802,663	9.473
3	468.117,359 519.802,663	4	468.085,864 519.805,676	31.639
4	468.085,864 519.805,676	1	468.085,333 519.796,475	9.216

**** Lungimile segmentelor sunt determinate în planul de proiecţie Stereo 70 şi sunt rotunjite la 1 milimetru.**

Document care conţine date cu caracter personal, protejat de prevederile Regulamentului (UE) nr. 679/2016 şi Legii 190/2018

***** Distanţa dintre puncte este formată din segmente cumulate ce sunt mai mici decât valoarea 1 milimetru.**

Neutilizabil in circuitul civil

DATE DESPRE IMOBILUL NR. 4547

Oficiul de Cadastru şi Publicitate Imobiliară SIBIU
Biroul de Cadastru şi Publicitate Imobiliară Medias

A. Partea I. Descrierea imobilului

TEREN Extravilan

Adresa: Jud. Sibiu

Nr. Crt	Nr cadastral Nr. topografic	Suprafaţa* (mp)	Observaţii / Referinţe
A1		600	Sector cadastral:75 Teren neimprejmuit;

B. Partea II. Proprietari şi acte

Inscrieri privitoare la dreptul de proprietate şi alte drepturi reale		Referinţe
/		
Act Notarial nr. 84, din 13/01/2005 emis de NP DANIEL CRISTEA;		
B1	Intabulare, drept de PROPRIETATE, cu titlu de partaj succesoral, dobandit prin Conventie, cota actuala 1/1, cota initiala 1/1	A1
	1) **STROILĂ VASILE-MIHAI**	

C. Partea III. SARCINI .

Inscrieri privind dezmembramintele dreptului de proprietate, drepturi reale de garanţie şi sarcini	Referinţe
NU SUNT	

Neutilizabil în circuitul civil

Anexa Nr. 1 La Partea I

Teren

Nr cadastral	Suprafaţa (mp)*	Observaţii / Referinţe
	600	

* Suprafaţa este determinată in planul de proiecţie Stereo 70.

DETALII LINIARE IMOBIL

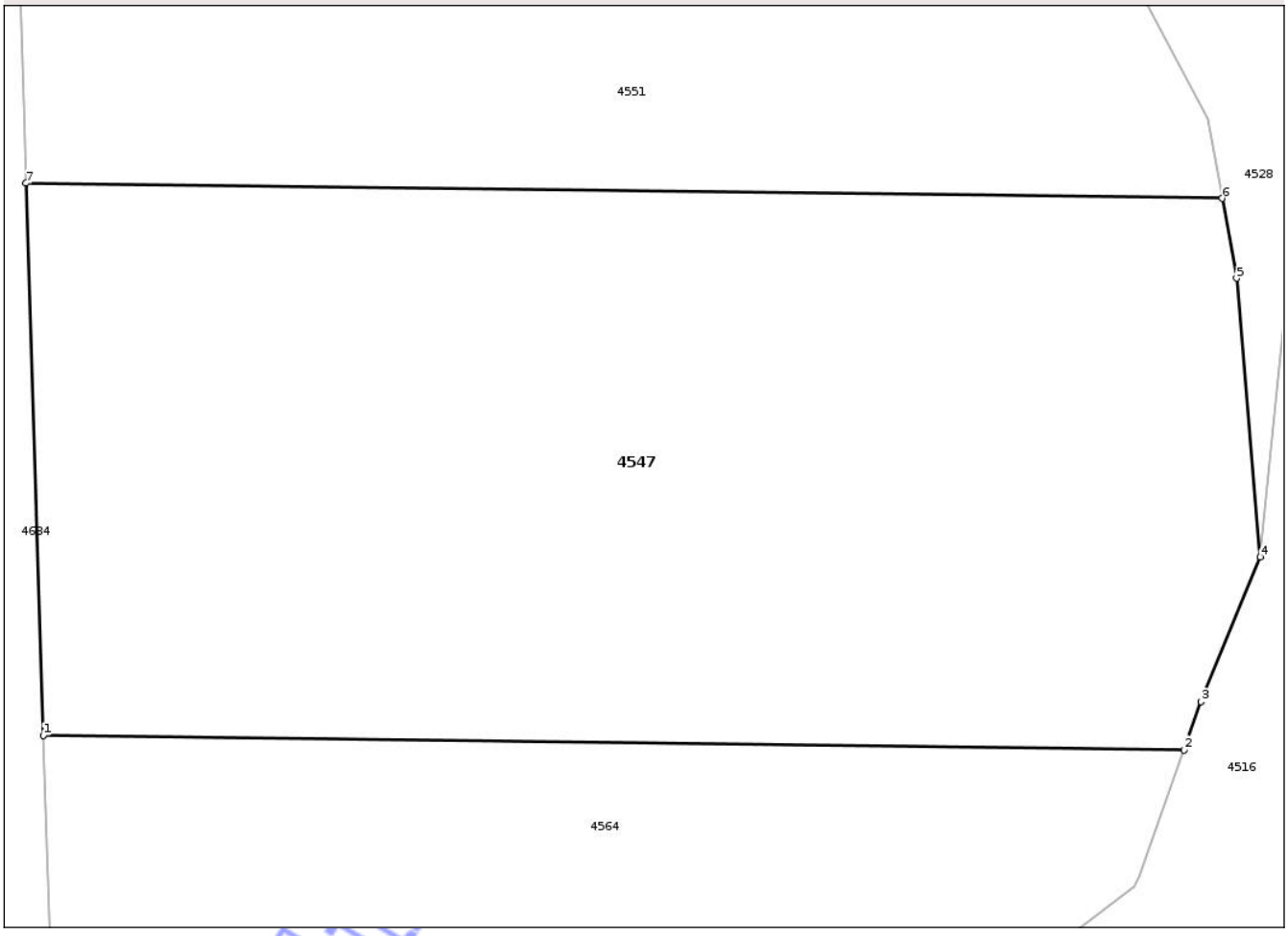

Date referitoare la teren

Crt	Categorie folosinţă	Intra vilan	Suprafaţa (mp)	Tarla	Parcelă	Nr. topo	Observaţii / Referinţe
1	arabil	NU	600	75	1792/7	-	

Lungime Segmente
1) Valorile lungimilor segmentelor sunt obţinute din proiecţie în plan.

Punct început	X / Y	Punct sfârşit	X / Y	Lungime segment (** (m)
1	468.083,28 519.923,991	2	468.117,612 519.923,559	34.335
2	468.117,612 519.923,559	3	468.118,127 519.925,005	1.535
3	468.118,127 519.925,005	4	468.119,911 519.929,356	4.703
4	468.119,911 519.929,356	5	468.119,194 519.937,736	8.411
5	468.119,194 519.937,736	6	468.118,77 519.940,136	2.437

Document care conţine date cu caracter personal, protejat de prevederile Regulamentului (UE) nr. 679/2016 şi Legii 190/2018

Punct început	X / Y	Punct sfârşit	X / Y	Lungime segment (** (m)
6	468.118,77 519.940,136	7	468.082,761 519.940,59	36.012
7	468.082,761 519.940,59	1	468.083,28 519.923,991	16.607

**** Lungimile segmentelor sunt determinate în planul de proiecţie Stereo 70 şi sunt rotunjite la 1 milimetru.**
***** Distanţa dintre puncte este formată din segmente cumulate ce sunt mai mici decât valoarea 1 milimetru.**

Neutilizabil in circuitul civil

DATE DESPRE IMOBILUL NR. 4541

Oficiul de Cadastru şi Publicitate Imobiliară SIBIU
Biroul de Cadastru şi Publicitate Imobiliară Medias

A. Partea I. Descrierea imobilului

TEREN Extravilan

Adresa: Jud. Sibiu

Nr. Crt	Nr cadastral Nr. topografic	Suprafaţa* (mp)	Observaţii / Referinţe
A1		1.018	Sector cadastral:82 Teren neimprejmuit;

B. Partea II. Proprietari şi acte

Inscrieri privitoare la dreptul de proprietate şi alte drepturi reale		Referinţe
/		
Act Normativ nr. 978, din 05/09/2002 emis de GUVERNUL ROMÂNIEI (ADEVERINȚĂ NR.5467/15.12.2025 EMISĂ DE PRIMĂRIA COMUNEI HOGHILAG);		
B1	Intabulare, drept de PROPRIETATE, dobandit prin Lege, cota actuala 1/1, cota initiala 1/1	A1
	1) **COMUNA HOGHILAG**, CIF:9999999999999, DOMENIUL PUBLIC	

C. Partea III. SARCINI .

Inscrieri privind dezmembramintele dreptului de proprietate, drepturi reale de garanţie şi sarcini	Referinţe
NU SUNT	

Neutilizabil în circuitul civil

Anexa Nr. 1 La Partea I

Teren

Nr cadastral	Suprafaţa (mp)*	Observaţii / Referinţe
	1.018	

* Suprafaţa este determinată in planul de proiecţie Stereo 70.

DETALII LINIARE IMOBIL

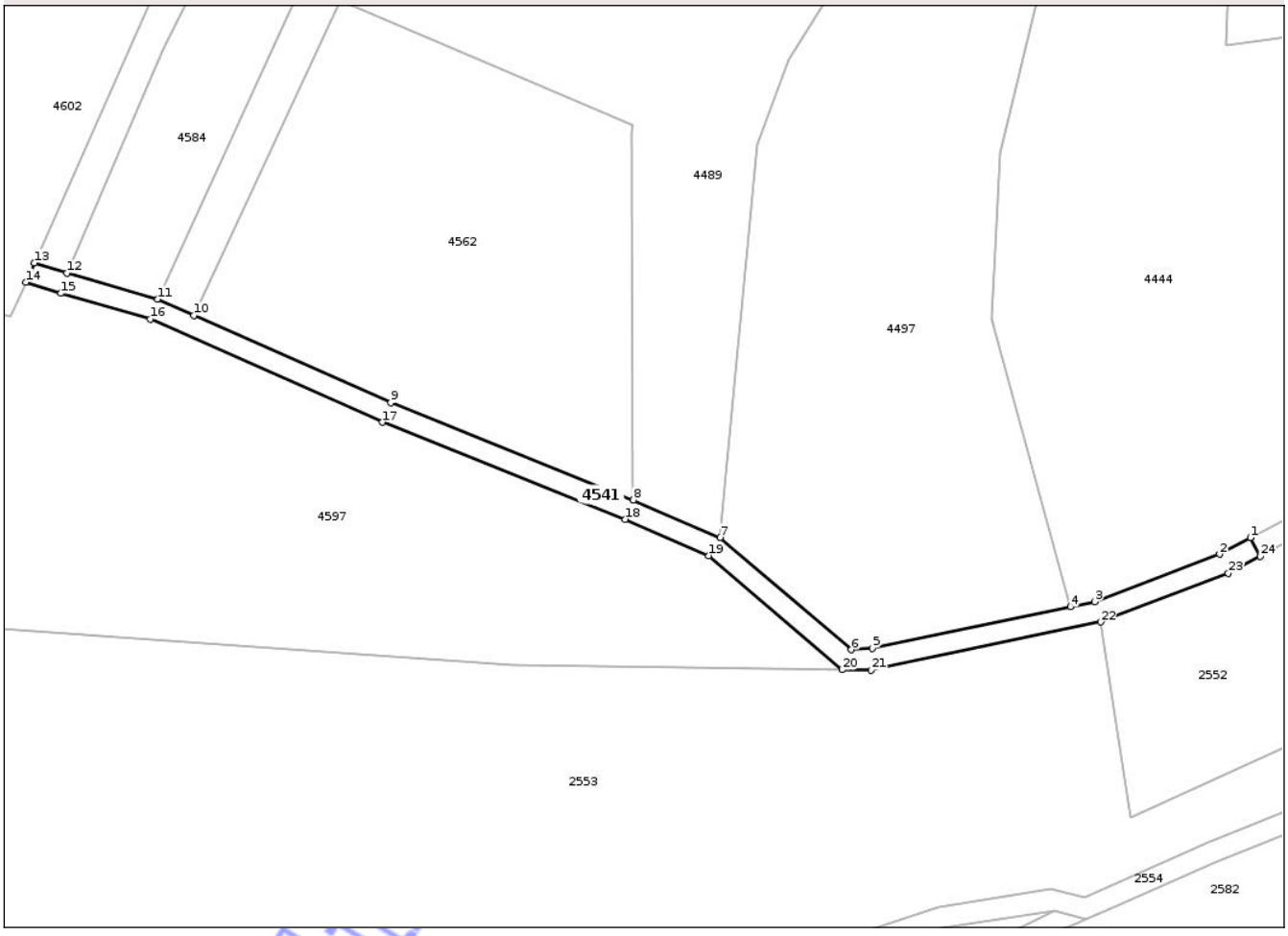

Date referitoare la teren

Crt	Categorie folosinţă	Intra vilan	Suprafaţa (mp)	Tarla	Parcelă	Nr. topo	Observaţii / Referinţe
1	drum	NU	1.018	77	1966/1	-	

Lungime Segmente

1) Valorile lungimilor segmentelor sunt obţinute din proiecţie în plan.

Punct început	X / Y	Punct sfârşit	X / Y	Lungime segment (** (m)
1	468.244,777 518.488,112	2	468.238,928 518.484,985	6.632
3	468.215,177 518.475,96	4	468.210,572 518.474,994	4.705
5	468.172,867 518.467,086	6	468.168,88 518.466,814	3.996
7	468.143,949 518.488,153	8	468.127,449 518.495,293	17.979
9	468.081,283 518.513,745	10	468.043,835 518.530,364	40.97

Punct început	X / Y	Punct sfârşit	X / Y	Lungime segment (** (m)
2	468.238,928 518.484,985	3	468.215,177 518.475,96	25.408
4	468.210,572 518.474,994	5	468.172,867 518.467,086	38.525
6	468.168,88 518.466,814	7	468.143,949 518.488,153	32.816
8	468.127,449 518.495,293	9	468.081,283 518.513,745	49.717
10	468.043,835 518.530,364	11	468.036,935 518.533,426	7.549

Document care conţine date cu caracter personal, protejat de prevederile Regulamentului (UE) nr. 679/2016 şi Legii 190/2018

Punct început	X / Y	Punct sfârşit	X / Y	Lungime segment (** (m)
11	468.036,935 518.533,426	12	468.019,682 518.538,364	17.946
13	468.013,542 518.540,317	14	468.011,908 518.536,64	4.024
15	468.018,526 518.534,535	16	468.035,566 518.529,657	17.724
17	468.079,729 518.510,058	18	468.125,912 518.491,599	49.735
19	468.141,807 518.484,721	20	468.167,148 518.463,031	33.356
21	468.172,66 518.462,956	22	468.216,305 518.472,11	44.595
23	468.240,589 518.481,337	24	468.246,672 518.484,589	6.898

Punct început	X / Y	Punct sfârşit	X / Y	Lungime segment (** (m)
12	468.019,682 518.538,364	13	468.013,542 518.540,317	6.443
14	468.011,908 518.536,64	15	468.018,526 518.534,535	6.945
16	468.035,566 518.529,657	17	468.079,729 518.510,058	48.317
18	468.125,912 518.491,599	19	468.141,807 518.484,721	17.319
20	468.167,148 518.463,031	21	468.172,66 518.462,956	5.513
22	468.216,305 518.472,11	23	468.240,589 518.481,337	25.978
24	468.246,672 518.484,589	1	468.244,777 518.488,112	4.0

**** Lungimile segmentelor sunt determinate în planul de proiecţie Stereo 70 şi sunt rotunjite la 1 milimetru.**
***** Distanţa dintre puncte este formată din segmente cumulate ce sunt mai mici decât valoarea 1 milimetru.**

Neutilizabil in circuitul civil

DATE DESPRE IMOBILUL NR. 4544

Oficiul de Cadastru şi Publicitate Imobiliară SIBIU
Biroul de Cadastru şi Publicitate Imobiliară Medias

A. Partea I. Descrierea imobilului

TEREN Extravilan

Adresa: Jud. Sibiu

Nr. Crt	Nr cadastral Nr. topografic	Suprafaţa* (mp)	Observaţii / Referinţe
A1		450	Sector cadastral:75 Teren neimprejmuit;

B. Partea II. Proprietari şi acte

Inscrieri privitoare la dreptul de proprietate şi alte drepturi reale		Referinţe
/		
Act Administrativ nr. 245/31, din 28/12/1992 emis de CJSDPAT SIBIU;		
B1	Intabulare, drept de PROPRIETATELegea 18/1991, dobandit prin Reconstituire, cota actuala 1/1, cota initiala 1/1	A1
	1) **RADU N. EUFIMIA**	

C. Partea III. SARCINI .

Inscrieri privind dezmembramintele dreptului de proprietate, drepturi reale de garanţie şi sarcini	Referinţe
NU SUNT	

Neutilizabil în circuitul civil

Anexa Nr. 1 La Partea I

Teren

Nr cadastral	Suprafaţa (mp)*	Observaţii / Referinţe
	450	

* Suprafaţa este determinată in planul de proiecţie Stereo 70.

DETALII LINIARE IMOBIL

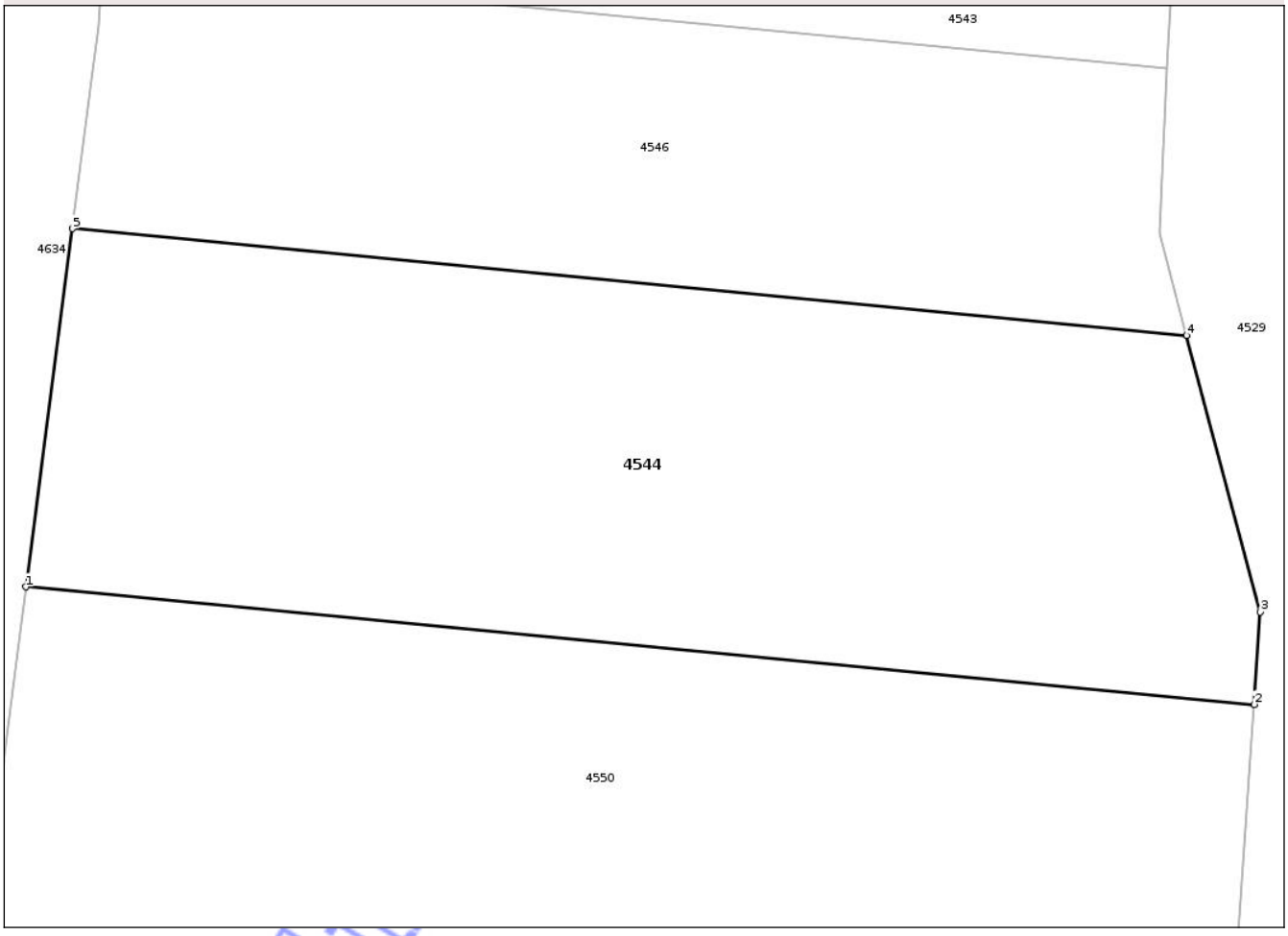

Date referitoare la teren

Crt	Categorie folosinţă	Intra vilan	Suprafaţa (mp)	Tarla	Parcelă	Nr. topo	Observaţii / Referinţe
1	arabil	NU	450	75	1792/14	-	

Lungime Segmente
1) Valorile lungimilor segmentelor sunt obţinute din proiecţie în plan.

Punct început	X / Y	Punct sfârşit	X / Y	Lungime segment (** (m)
1	468.082,176 519.764,756	2	468.121,975 519.760,948	39.981
2	468.121,975 519.760,948	3	468.122,18 519.763,941	3.0
3	468.122,18 519.763,941	4	468.119,794 519.772,896	9.267
4	468.119,794 519.772,896	5	468.083,69 519.776,35	36.269
5	468.083,69 519.776,35	1	468.082,176 519.764,756	11.692

Document care conţine date cu caracter personal, protejat de prevederile Regulamentului (UE) nr. 679/2016 şi Legii 190/2018

**** Lungimile segmentelor sunt determinate în planul de proiecţie Stereo 70 şi sunt rotunjite la 1 milimetru.**
***** Distanţa dintre puncte este formată din segmente cumulate ce sunt mai mici decât valoarea 1 milimetru.**

Neutilizabil in circuitul civil

DATE DESPRE IMOBILUL NR. 4546

Oficiul de Cadastru şi Publicitate Imobiliară SIBIU
Biroul de Cadastru şi Publicitate Imobiliară Medias

A. Partea I. Descrierea imobilului

TEREN Extravilan

Adresa: Jud. Sibiu

Nr. Crt	Nr cadastral Nr. topografic	Suprafaţa* (mp)	Observaţii / Referinţe
A1		300	Sector cadastral:75 Teren neimprejmuit;

B. Partea II. Proprietari şi acte

Inscrieri privitoare la dreptul de proprietate şi alte drepturi reale		Referinţe
/		
Act Administrativ nr. 356/31, din 13/01/1993 emis de CJSDPAT SIBIU;		
B1	Intabulare, drept de PROPRIETATE, Legea 18/1991, dobandit prin Reconstituire, cota actuala 1/1, cota initiala 1/1	A1
	1) **RACOŢI MIHAI**	

C. Partea III. SARCINI .

Inscrieri privind dezmembramintele dreptului de proprietate, drepturi reale de garanţie şi sarcini	Referinţe
NU SUNT	

Neutilizabil în circuitul civil

Anexa Nr. 1 La Partea I

Teren

Nr cadastral	Suprafaţa (mp)*	Observaţii / Referinţe
	300	

* Suprafaţa este determinată in planul de proiecţie Stereo 70.

DETALII LINIARE IMOBIL

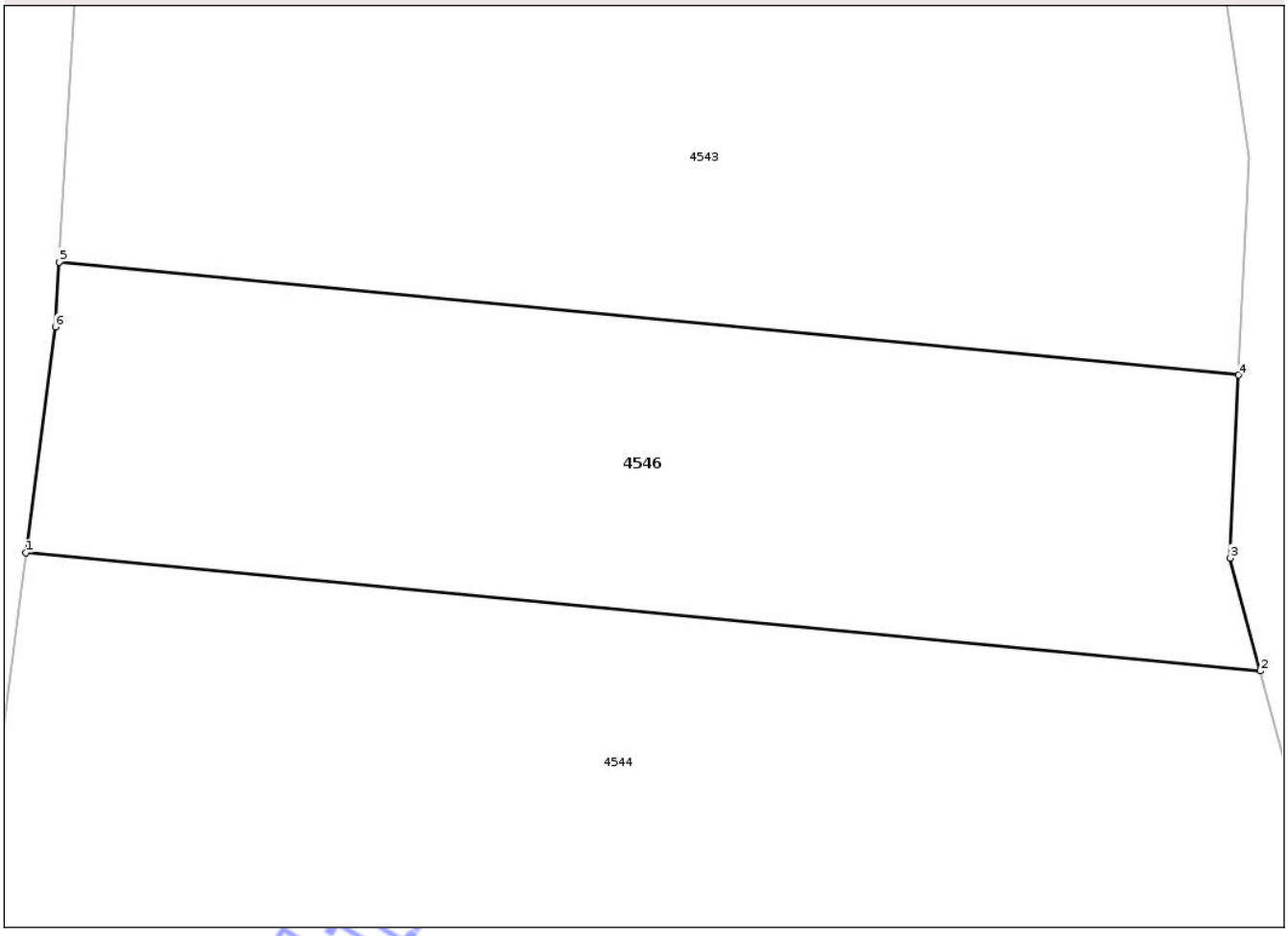

Date referitoare la teren

Crt	Categorie folosinţă	Intra vilan	Suprafaţa (mp)	Tarla	Parcelă	Nr. topo	Observaţii / Referinţe
1	arabil	NU	300	75	1792/13	-	

Lungime Segmente
1) Valorile lungimilor segmentelor sunt obţinute din proiecţie în plan.

Punct început	X / Y	Punct sfârşit	X / Y	Lungime segment (** (m)
1	468.083,69 519.776,35	2	468.119,794 519.772,896	36.269
2	468.119,794 519.772,896	3	468.118,915 519.776,197	3.416
3	468.118,915 519.776,197	4	468.119,164 519.781,545	5.354
4	468.119,164 519.781,545	5	468.084,661 519.784,846	34.661
5	468.084,661 519.784,846	6	468.084,552 519.782,948	1.901

Document care conţine date cu caracter personal, protejat de prevederile Regulamentului (UE) nr. 679/2016 şi Legii 190/2018

Punct început	X / Y	Punct sfârşit	X / Y	Lungime segment (** (m)
6	468.084,552 519.782,948	1	468.083,69 519.776,35	6.654

**** Lungimile segmentelor sunt determinate în planul de proiecţie Stereo 70 şi sunt rotunjite la 1 milimetru.**
***** Distanţa dintre puncte este formată din segmente cumulate ce sunt mai mici decât valoarea 1 milimetru.**

Neutilizabil in circuitul civil

DATE DESPRE IMOBILUL NR. 4548

Oficiul de Cadastru şi Publicitate Imobiliară SIBIU
Biroul de Cadastru şi Publicitate Imobiliară Medias

A. Partea I. Descrierea imobilului

TEREN Extravilan

Adresa: Jud. Sibiu

Nr. Crt	Nr cadastral Nr. topografic	Suprafaţa* (mp)	Observaţii / Referinţe
A1		2.100	Sector cadastral:75 Teren neimprejmuit;

B. Partea II. Proprietari şi acte

Inscrieri privitoare la dreptul de proprietate şi alte drepturi reale		Referinţe
/		
Act Administrativ nr. 250/31, din 29/12/1992 emis de CJSDPAT SIBIU;		
B1	Intabulare, drept de PROPRIETATE, Legea 18/1991, dobandit prin Reconstituire, cota actuala 1/1, cota initiala 1/1	A1
	1) **MORAR VASILE**	

C. Partea III. SARCINI .

Inscrieri privind dezmembramintele dreptului de proprietate, drepturi reale de garanţie şi sarcini	Referinţe
NU SUNT	

Neutilizabil în circuitul civil

Anexa Nr. 1 La Partea I

Teren

Nr cadastral	Suprafaţa (mp)*	Observaţii / Referinţe
	2.100	

* Suprafaţa este determinată in planul de proiecţie Stereo 70.

DETALII LINIARE IMOBIL

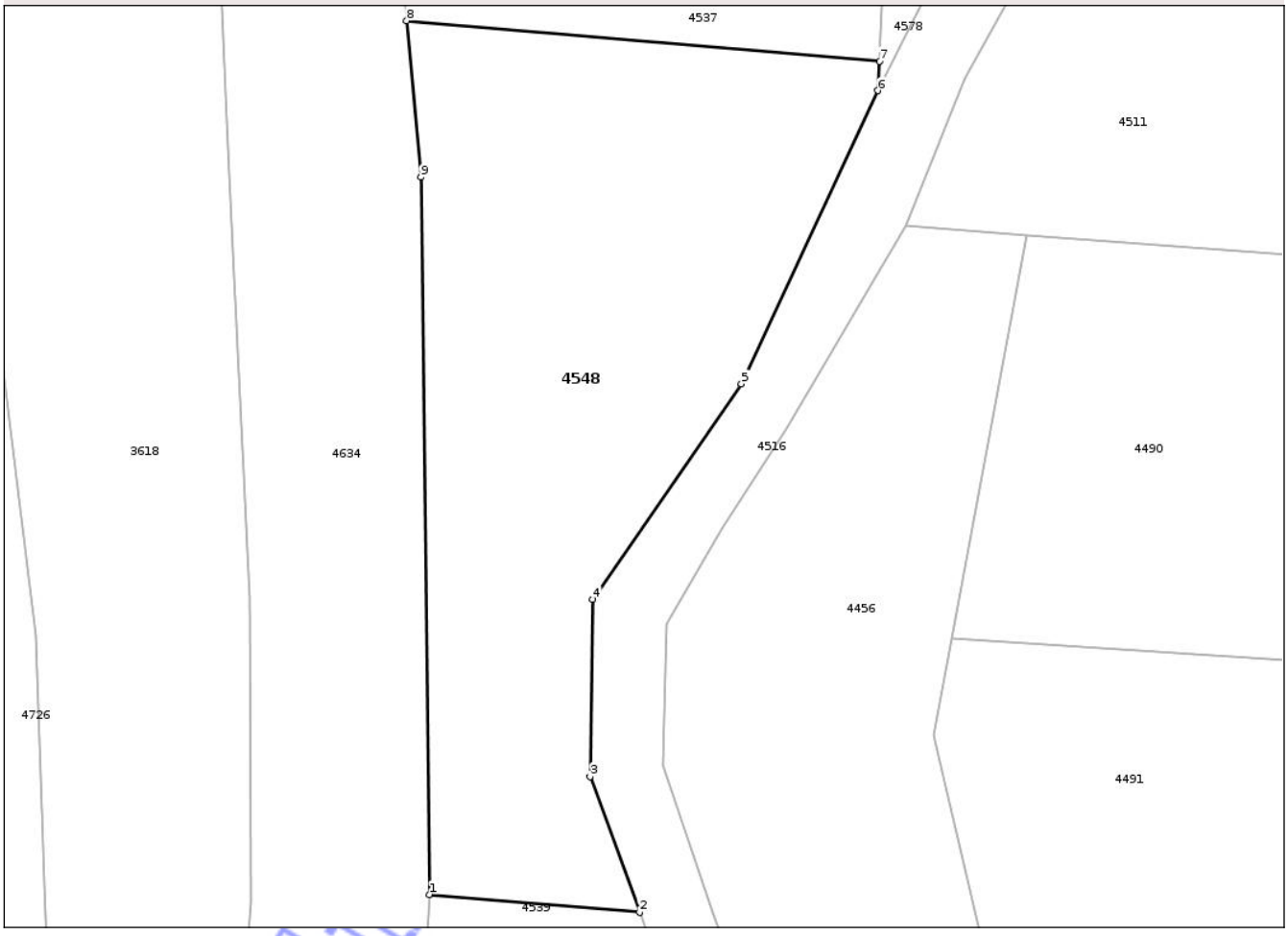

Date referitoare la teren

Crt	Categorie folosinţă	Intra vilan	Suprafaţa (mp)	Tarla	Parcelă	Nr. topo	Observaţii / Referinţe
1	arabil	NU	2.100	75	1783/2	-	

Lungime Segmente
1) Valorile lungimilor segmentelor sunt obţinute din proiecţie în plan.

Punct început	X / Y	Punct sfârşit	X / Y	Lungime segment (** (m)
1	468.089,584 520.101,934	2	468.109,163 520.100,262	19.65
2	468.109,163 520.100,262	3	468.104,566 520.112,905	13.453
3	468.104,566 520.112,905	4	468.104,807 520.129,397	16.494
4	468.104,807 520.129,397	5	468.118,654 520.149,454	24.373
5	468.118,654 520.149,454	6	468.131,386 520.176,731	30.102

Document care conţine date cu caracter personal, protejat de prevederile Regulamentului (UE) nr. 679/2016 şi Legii 190/2018

Punct început	X / Y	Punct sfârşit	X / Y	Lungime segment (** (m)
6	468.131,386 520.176,731	7	468.131,518 520.179,486	2.758
7	468.131,518 520.179,486	8	468.087,48 520.183,246	44.198
8	468.087,48 520.183,246	9	468.088,786 520.168,697	14.607
9	468.088,786 520.168,697	1	468.089,584 520.101,934	66.768

**** Lungimile segmentelor sunt determinate în planul de proiecţie Stereo 70 şi sunt rotunjite la 1 milimetru.**
***** Distanţa dintre puncte este formată din segmente cumulate ce sunt mai mici decât valoarea 1 milimetru.**

Neutilizabil in circuitul civil

DATE DESPRE IMOBILUL NR. 4549

Oficiul de Cadastru şi Publicitate Imobiliară SIBIU
Biroul de Cadastru şi Publicitate Imobiliară Medias

A. Partea I. Descrierea imobilului

TEREN Extravilan

Adresa: Jud. Sibiu

Nr. Crt	Nr cadastral Nr. topografic	Suprafaţa* (mp)	Observaţii / Referinţe
A1		300	Sector cadastral:75 Teren neimprejmuit;

B. Partea II. Proprietari şi acte

Inscrieri privitoare la dreptul de proprietate şi alte drepturi reale		Referinţe
/		
Act Administrativ nr. 244/31, din 28/12/1992 emis de CJSDPAT SIBIU;		
B1	Intabulare, drept de PROPRIETATELegea 18/1991, dobandit prin Reconstituire, cota actuala 1/1, cota initiala 1/1	A1
	1) **BURS FILIP**	

C. Partea III. SARCINI .

Inscrieri privind dezmembramintele dreptului de proprietate, drepturi reale de garanţie şi sarcini	Referinţe
NU SUNT	

Neutilizabil în circuitul civil

Anexa Nr. 1 La Partea I

Teren

Nr cadastral	Suprafaţa (mp)*	Observaţii / Referinţe
	300	

* Suprafaţa este determinată in planul de proiecţie Stereo 70.

DETALII LINIARE IMOBIL

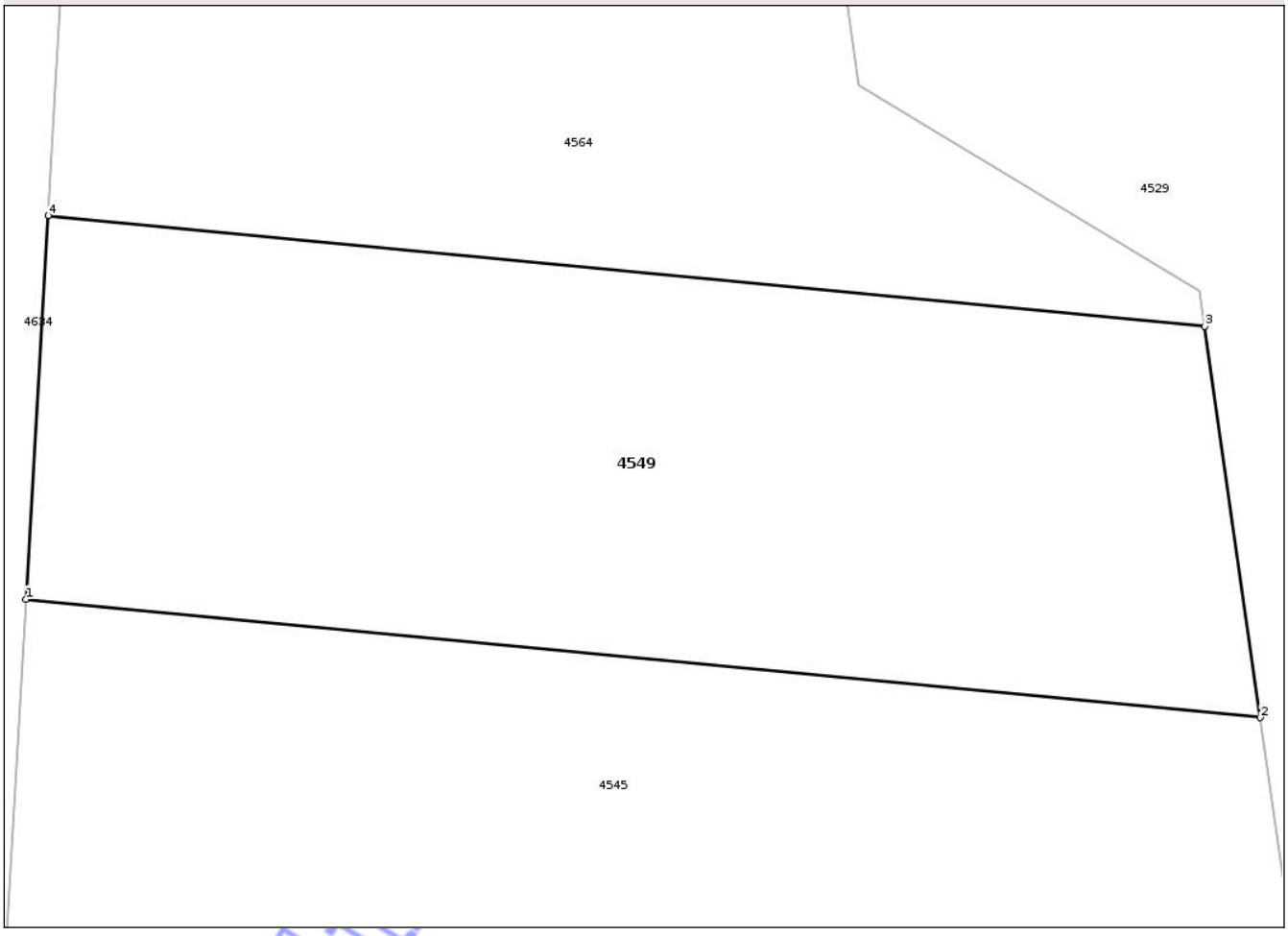

Date referitoare la teren

Crt	Categorie folosinţă	Intra vilan	Suprafaţa (mp)	Tarla	Parcelă	Nr. topo	Observaţii / Referinţe
1	arabil	NU	300	75	1792/9	-	

Lungime Segmente
1) Valorile lungimilor segmentelor sunt obţinute din proiecţie în plan.

Punct început	X / Y	Punct sfârşit	X / Y	Lungime segment (** (m)
1	468.085,864 519.805,676	2	468.117,359 519.802,663	31.639
2	468.117,359 519.802,663	3	468.115,942 519.812,633	10.07
3	468.115,942 519.812,633	4	468.086,429 519.815,457	29.648
4	468.086,429 519.815,457	1	468.085,864 519.805,676	9.797

**** Lungimile segmentelor sunt determinate în planul de proiecţie Stereo 70 şi sunt rotunjite la 1 milimetru.**

Document care conţine date cu caracter personal, protejat de prevederile Regulamentului (UE) nr. 679/2016 şi Legii 190/2018

***** Distanţa dintre puncte este formată din segmente cumulate ce sunt mai mici decât valoarea 1 milimetru.**

Neutilizabil in circuitul civil

DATE DESPRE IMOBILUL NR. 4550

Oficiul de Cadastru şi Publicitate Imobiliară SIBIU
Biroul de Cadastru şi Publicitate Imobiliară Medias

A. Partea I. Descrierea imobilului

TEREN Extravilan

Adresa: Jud. Sibiu

Nr. Crt	Nr cadastral Nr. topografic	Suprafaţa* (mp)	Observaţii / Referinţe
A1		900	Sector cadastral:75 Teren neimprejmuit;

B. Partea II. Proprietari şi acte

Inscrieri privitoare la dreptul de proprietate şi alte drepturi reale		Referinţe
/		
Act Administrativ nr. 5466, din 15/12/2025 emis de PRIMĂRIA COMUNIE HOGHILAG;		
B1	Inscrierea posesiei, drept de PROPRIETATE, dobandit prin Lege, cota actuala 1/1, cota initiala 1/1	A1
	1) **NEIDENTIFICAT NEIDENTIFICAT**	
Act Normativ nr. 7, din 13/03/1996 emis de PARLAMENTUL ROMÂNIEI;		
B2	se notează menţiunea de proprietar neidentificat, rezerva comisiei locale de fond funciar	A1

C. Partea III. SARCINI .

Inscrieri privind dezmembramintele dreptului de proprietate, drepturi reale de garanţie şi sarcini	Referinţe
NU SUNT	

Neutilizabil în circuitul civil

Anexa Nr. 1 La Partea I

Teren

Nr cadastral	Suprafaţa (mp)*	Observaţii / Referinţe
	900	

* Suprafaţa este determinată in planul de proiecţie Stereo 70.

DETALII LINIARE IMOBIL

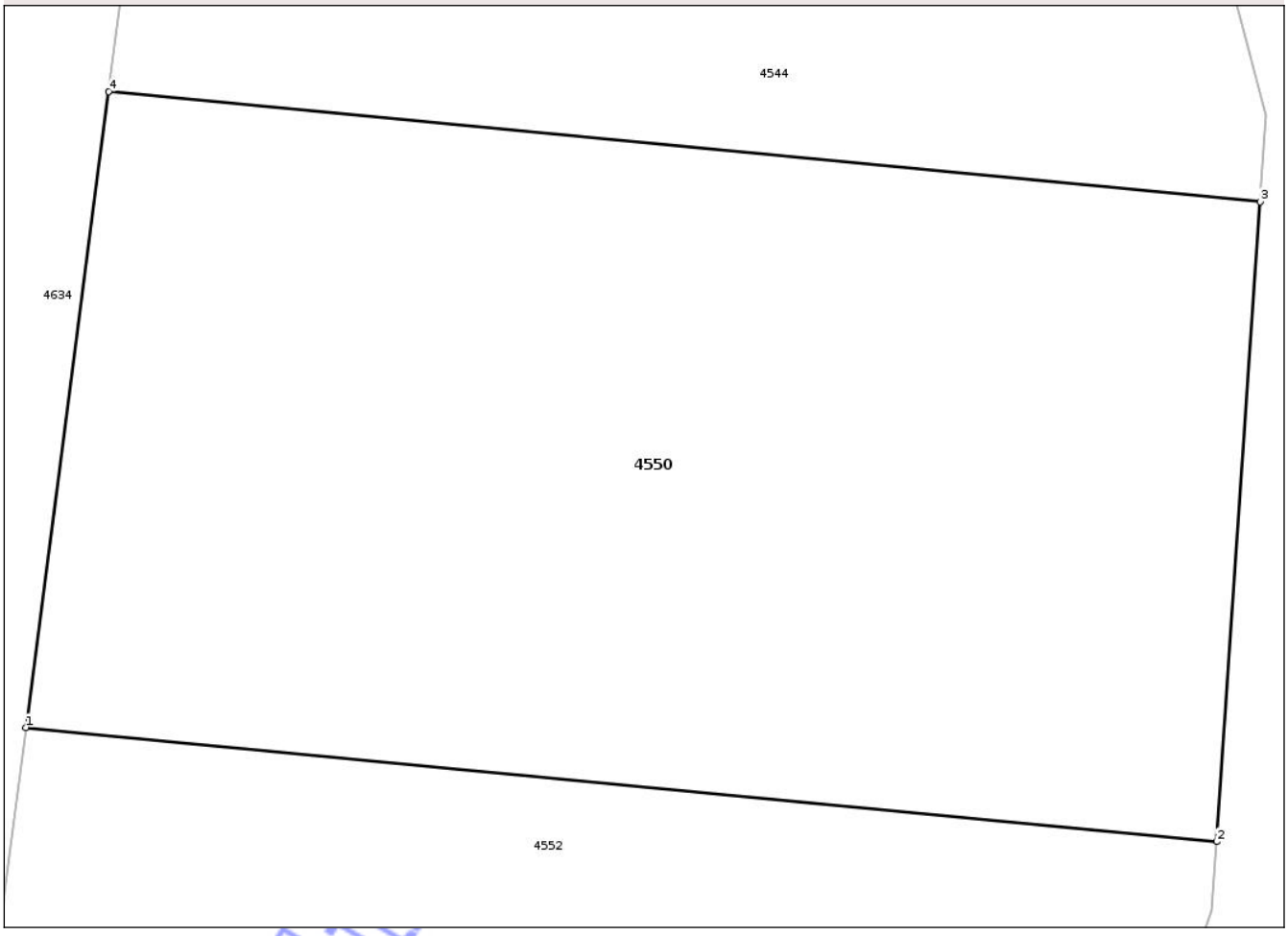

Date referitoare la teren

Crt	Categorie folosinţă	Intra vilan	Suprafaţa (mp)	Tarla	Parcelă	Nr. topo	Observaţii / Referinţe
1	arabil	NU	900	75	1792/15	-	

Lungime Segmente
1) Valorile lungimilor segmentelor sunt obţinute din proiecţie în plan.

Punct început	X / Y	Punct sfârşit	X / Y	Lungime segment (** (m)
1	468.079,309 519.742,796	2	468.120,467 519.738,859	41.346
2	468.120,467 519.738,859	3	468.121,975 519.760,948	22.14
3	468.121,975 519.760,948	4	468.082,176 519.764,756	39.981
4	468.082,176 519.764,756	1	468.079,309 519.742,796	22.146

**** Lungimile segmentelor sunt determinate în planul de proiecţie Stereo 70 şi sunt rotunjite la 1 milimetru.**

Document care conţine date cu caracter personal, protejat de prevederile Regulamentului (UE) nr. 679/2016 şi Legii 190/2018

***** Distanţa dintre puncte este formată din segmente cumulate ce sunt mai mici decât valoarea 1 milimetru.**

Neutilizabil in circuitul civil

DATE DESPRE IMOBILUL NR. 4551

Oficiul de Cadastru şi Publicitate Imobiliară SIBIU
Biroul de Cadastru şi Publicitate Imobiliară Medias

A. Partea I. Descrierea imobilului

TEREN Extravilan

Adresa: Jud. Sibiu

Nr. Crt	Nr cadastral Nr. topografic	Suprafaţa* (mp)	Observaţii / Referinţe
A1		300	Sector cadastral:75 Teren neimprejmuit;

B. Partea II. Proprietari şi acte

Inscrieri privitoare la dreptul de proprietate şi alte drepturi reale		Referinţe
/		
Act Administrativ nr. 5466, din 15/12/2025 emis de PRIMĂRIA COMUNIE HOGHILAG;		
B1	Inscrierea posesiei, drept de PROPRIETATE, dobandit prin Lege, cota actuala 1/1, cota initiala 1/1	A1
	1) **NEIDENTIFICAT NEIDENTIFICAT**	
Act Normativ nr. 7, din 13/03/1996 emis de PARLAMENTUL ROMÂNIEI;		
B2	se notează menţiunea de proprietar neidentificat, rezerva comisiei locale de fond funciar	A1

C. Partea III. SARCINI .

Inscrieri privind dezmembramintele dreptului de proprietate, drepturi reale de garanţie şi sarcini	Referinţe
NU SUNT	

Neutilizabil în circuitul civil

Anexa Nr. 1 La Partea I

Teren

Nr cadastral	Suprafaţa (mp)*	Observaţii / Referinţe
	300	

* Suprafaţa este determinată in planul de proiecţie Stereo 70.

DETALII LINIARE IMOBIL

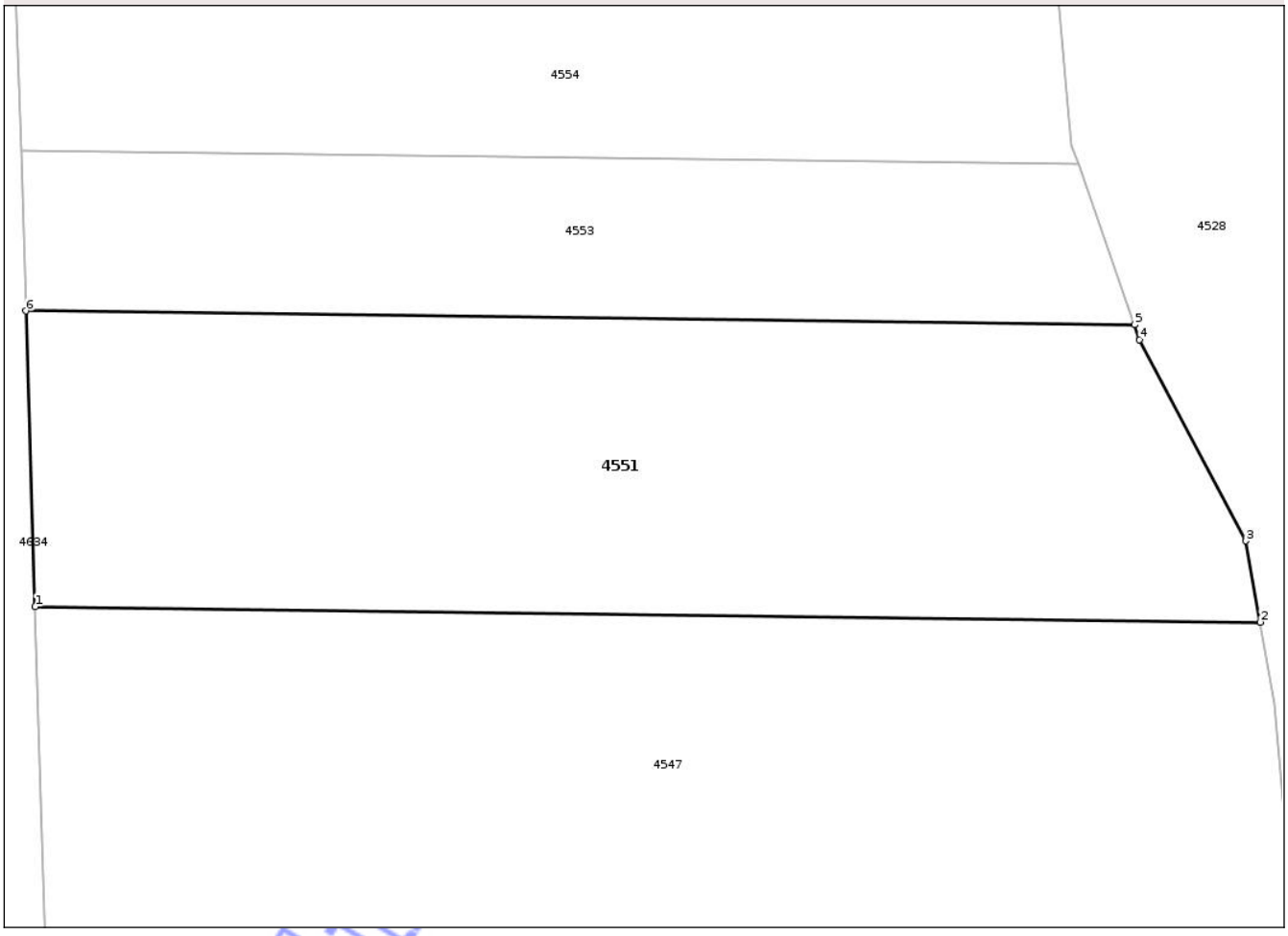

Date referitoare la teren

Crt	Categorie folosinţă	Intra vilan	Suprafaţa (mp)	Tarla	Parcelă	Nr. topo	Observaţii / Referinţe
1	arabil	NU	300	75	1792/6	-	

Lungime Segmente
1) Valorile lungimilor segmentelor sunt obţinute din proiecţie în plan.

Punct început	X / Y	Punct sfârşit	X / Y	Lungime segment (** (m)
1	468.082,761 519.940,59	2	468.118,77 519.940,136	36.012
2	468.118,77 519.940,136	3	468.118,348 519.942,52	2.421
3	468.118,348 519.942,52	4	468.115,222 519.948,426	6.682
4	468.115,222 519.948,426	5	468.115,07 519.948,862	0.462
5	468.115,07 519.948,862	6	468.082,49 519.949,273	32.583

Document care conţine date cu caracter personal, protejat de prevederile Regulamentului (UE) nr. 679/2016 şi Legii 190/2018

Punct început	X / Y	Punct sfârşit	X / Y	Lungime segment (** (m)
6	468.082,49 519.949,273	1	468.082,761 519.940,59	8.687

** Lungimile segmentelor sunt determinate în planul de proiecţie Stereo 70 şi sunt rotunjite la 1 milimetru.
*** Distanţa dintre puncte este formată din segmente cumulate ce sunt mai mici decât valoarea 1 milimetru.

Neutilizabil in circuitul civil

DATE DESPRE IMOBILUL NR. 4552

Oficiul de Cadastru şi Publicitate Imobiliară SIBIU
Biroul de Cadastru şi Publicitate Imobiliară Medias

A. Partea I. Descrierea imobilului

TEREN Extravilan

Adresa: Jud. Sibiu

Nr. Crt	Nr cadastral Nr. topografic	Suprafaţa* (mp)	Observaţii / Referinţe
A1		600	Sector cadastral:75 Teren neimprejmuit;

B. Partea II. Proprietari şi acte

Inscrieri privitoare la dreptul de proprietate şi alte drepturi reale		Referinţe
/		
Act Administrativ nr. 340/31, din 11/01/1993 emis de CJSDPAT SIBIU;		
B1	Intabulare, drept de PROPRIETATE, Legea 18/1991, dobandit prin Reconstituire, cota actuala 1/1, cota initiala 1/1	A1
	1) **COSTEA AUGUSTIN** DEFUNCT:Da 2) **COSTEA ALEXANDRU** 3) **COSTEA ARGENTINA**	

C. Partea III. SARCINI .

Inscrieri privind dezmembramintele dreptului de proprietate, drepturi reale de garanţie şi sarcini	Referinţe
NU SUNT	

Neutilizabil în circuitul civil

Anexa Nr. 1 La Partea I

Teren

Nr cadastral	Suprafaţa (mp)*	Observaţii / Referinţe
	600	

* Suprafaţa este determinată in planul de proiecţie Stereo 70.

DETALII LINIARE IMOBIL

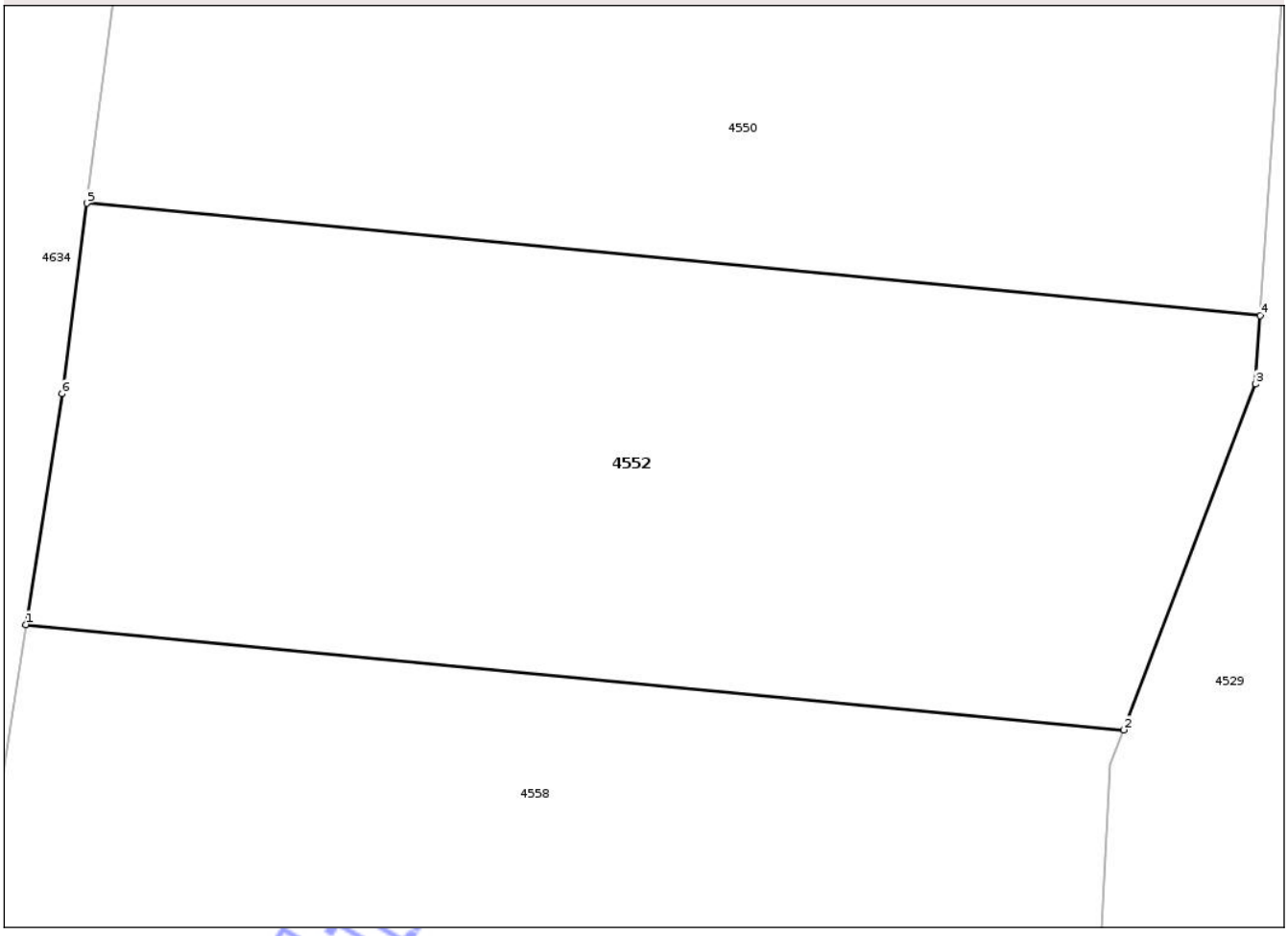

Date referitoare la teren

Crt	Categorie folosinţă	Intra vilan	Suprafaţa (mp)	Tarla	Parcelă	Nr. topo	Observaţii / Referinţe
1	arabil	NU	600	75	1792/16	-	

Lungime Segmente
1) Valorile lungimilor segmentelor sunt obţinute din proiecţie în plan.

Punct început	X / Y	Punct sfârşit	X / Y	Lungime segment (** (m)
1	468.077,176 519.728,033	2	468.115,67 519.724,35	38.67
2	468.115,67 519.724,35	3	468.120,303 519.736,456	12.962
3	468.120,303 519.736,456	4	468.120,467 519.738,859	2.409
4	468.120,467 519.738,859	5	468.079,309 519.742,796	41.346
5	468.079,309 519.742,796	6	468.078,438 519.736,128	6.725

Document care conţine date cu caracter personal, protejat de prevederile Regulamentului (UE) nr. 679/2016 şi Legii 190/2018

Punct început	X / Y	Punct sfârşit	X / Y	Lungime segment (** (m)
6	468.078,438 519.736,128	1	468.077,176 519.728,033	8.193

** Lungimile segmentelor sunt determinate în planul de proiecţie Stereo 70 şi sunt rotunjite la 1 milimetru.
*** Distanţa dintre puncte este formată din segmente cumulate ce sunt mai mici decât valoarea 1 milimetru.

Neutilizabil in circuitul civil

DATE DESPRE IMOBILUL NR. 4553

Oficiul de Cadastru şi Publicitate Imobiliară SIBIU
Biroul de Cadastru şi Publicitate Imobiliară Medias

A. Partea I. Descrierea imobilului

TEREN Extravilan

Adresa: Jud. Sibiu

Nr. Crt	Nr cadastral Nr. topografic	Suprafaţa* (mp)	Observaţii / Referinţe
A1		150	Sector cadastral:75 Teren neimprejmuit;

B. Partea II. Proprietari şi acte

Inscrieri privitoare la dreptul de proprietate şi alte drepturi reale		Referinţe
/		
Act Administrativ nr. 357/31, din 13/01/1993 emis de CJSDPAT SIBIU;		
B1	Intabulare, drept de PROPRIETATE, Legea 18/1991, dobandit prin Reconstituire, cota actuala 1/1, cota initiala 1/1	A1
	1) **ROTARU ION**	

C. Partea III. SARCINI .

Inscrieri privind dezmembramintele dreptului de proprietate, drepturi reale de garanţie şi sarcini	Referinţe
NU SUNT	

Neutilizabil în circuitul civil

Anexa Nr. 1 La Partea I

Teren

Nr cadastral	Suprafaţa (mp)*	Observaţii / Referinţe
	150	

* Suprafaţa este determinată in planul de proiecţie Stereo 70.

DETALII LINIARE IMOBIL

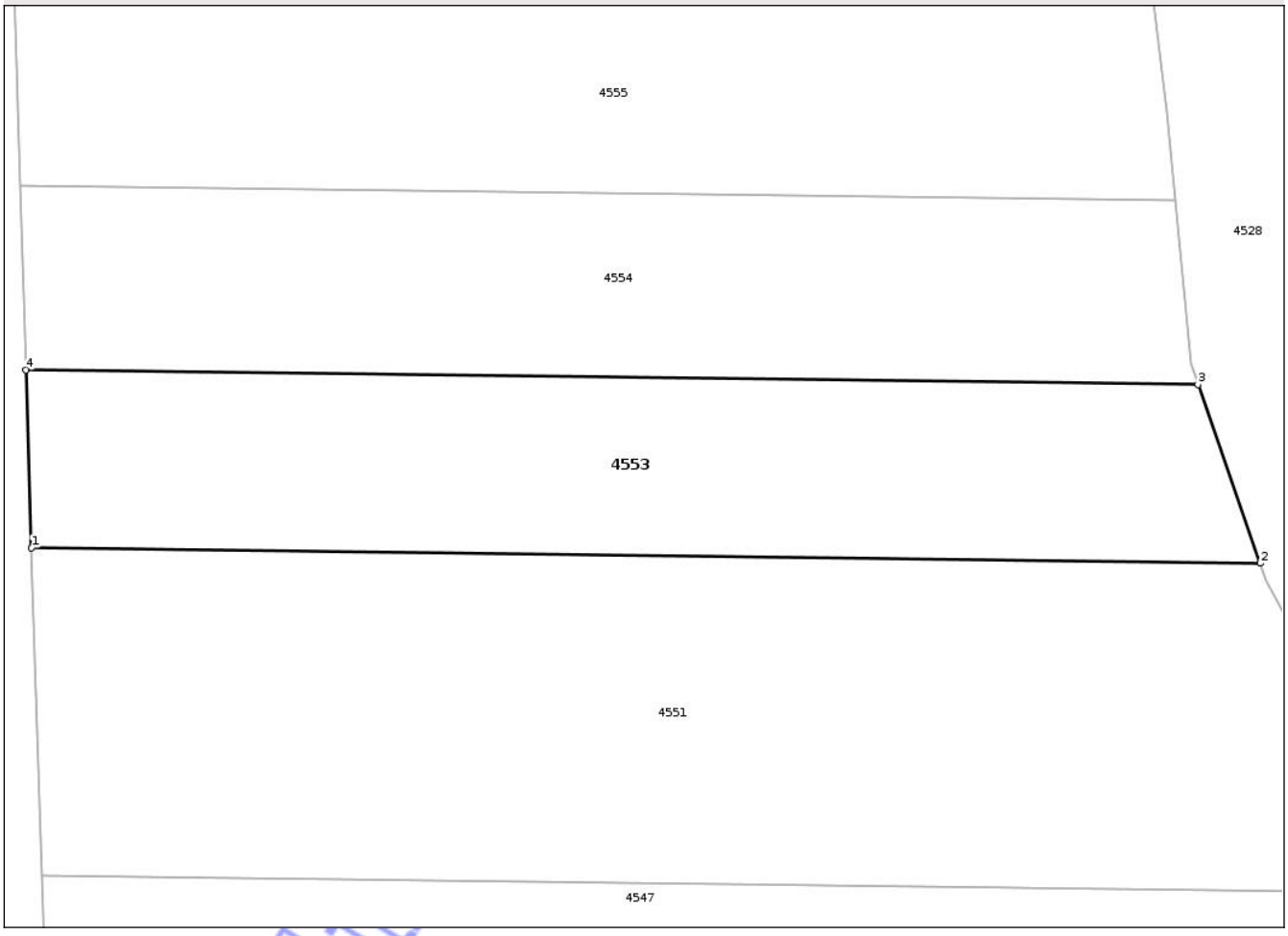

Date referitoare la teren

Crt	Categorie folosinţă	Intra vilan	Suprafaţa (mp)	Tarla	Parcelă	Nr. topo	Observaţii / Referinţe
1	arabil	NU	150	75	1792/5	-	

Lungime Segmente
1) Valorile lungimilor segmentelor sunt obţinute din proiecţie în plan.

Punct început	X / Y	Punct sfârşit	X / Y	Lungime segment (** (m)
1	468.082,49 519.949,273	2	468.115,07 519.948,862	32.583
2	468.115,07 519.948,862	3	468.113,418 519.953,596	5.014
3	468.113,418 519.953,596	4	468.082,342 519.953,987	31.078
4	468.082,342 519.953,987	1	468.082,49 519.949,273	4.716

**** Lungimile segmentelor sunt determinate în planul de proiecţie Stereo 70 şi sunt rotunjite la 1 milimetru.**

Document care conţine date cu caracter personal, protejat de prevederile Regulamentului (UE) nr. 679/2016 şi Legii 190/2018

***** Distanţa dintre puncte este formată din segmente cumulate ce sunt mai mici decât valoarea 1 milimetru.**

Neutilizabil in circuitul civil

DATE DESPRE IMOBILUL NR. 4554

Oficiul de Cadastru şi Publicitate Imobiliară SIBIU
Biroul de Cadastru şi Publicitate Imobiliară Medias

A. Partea I. Descrierea imobilului

TEREN Extravilan

Adresa: Jud. Sibiu

Nr. Crt	Nr cadastral Nr. topografic	Suprafaţa* (mp)	Observaţii / Referinţe
A1		150	Sector cadastral:75 Teren neimprejmuit;

B. Partea II. Proprietari şi acte

Inscrieri privitoare la dreptul de proprietate şi alte drepturi reale		Referinţe
/		
Act Administrativ nr. 343/31, din 11/01/1993 emis de CJSDPAT SIBIU;		
B1	Intabulare, drept de PROPRIETATE, Legea 18/1991, dobandit prin Reconstituire, cota actuala 1/1, cota initiala 1/1	A1
	1) **MĂLĂNCRĂVEAN ELISABETA** 2) **STROILĂ ELISABETA** 3) **MĂLĂNCRĂVEAN EMINESCU** 4) **MĂLĂNCRĂVEAN GHE**	

C. Partea III. SARCINI .

Inscrieri privind dezmembramintele dreptului de proprietate, drepturi reale de garanţie şi sarcini	Referinţe
NU SUNT	

Neutilizabil în circuitul civil

Anexa Nr. 1 La Partea I

Teren

Nr cadastral	Suprafaţa (mp)*	Observaţii / Referinţe
	150	

* Suprafaţa este determinată in planul de proiecţie Stereo 70.

DETALII LINIARE IMOBIL

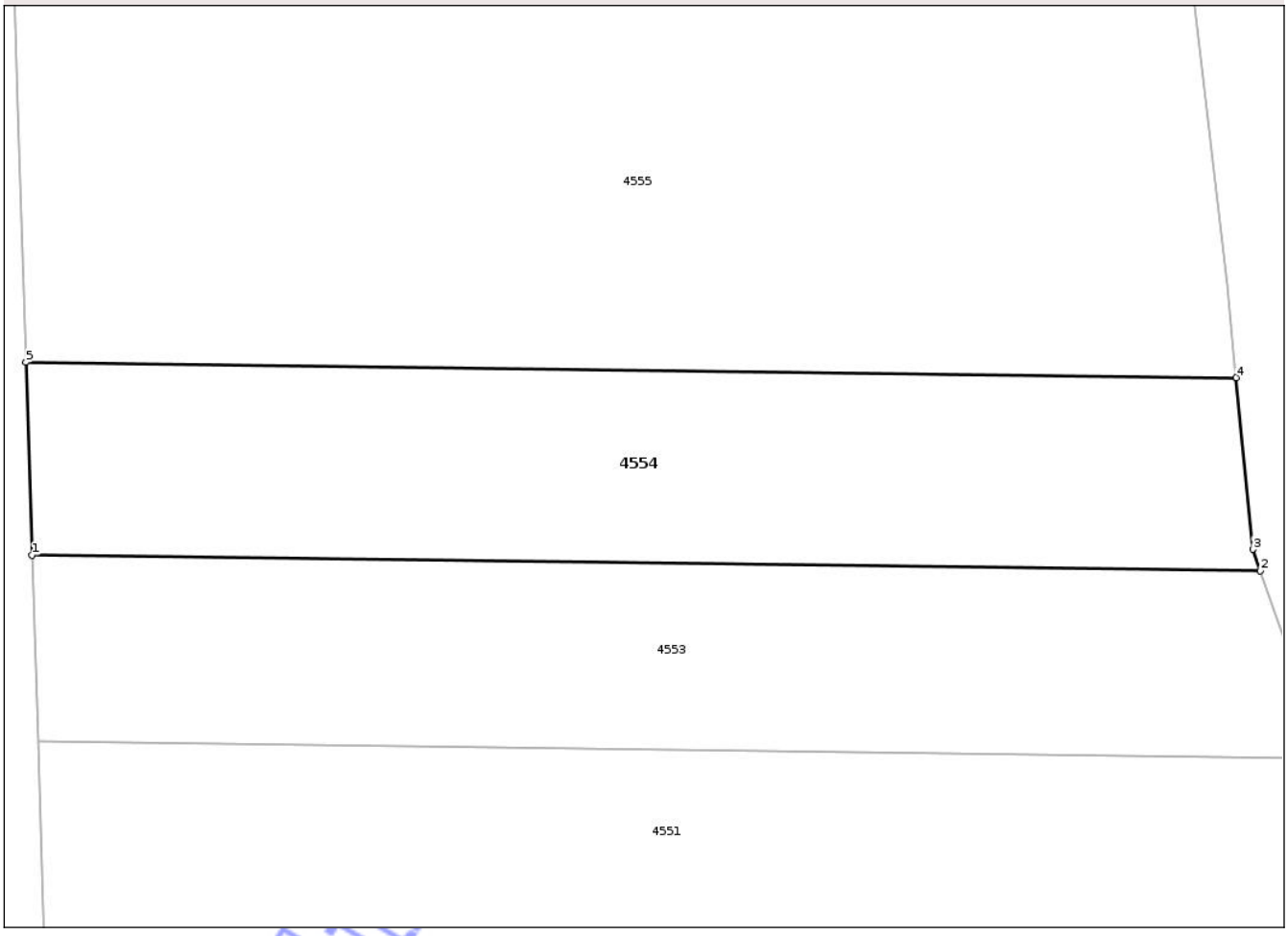

Date referitoare la teren

Crt	Categorie folosinţă	Intra vilan	Suprafaţa (mp)	Tarla	Parcelă	Nr. topo	Observaţii / Referinţe
1	arabil	NU	150	75	1792/4	-	

Lungime Segmente
1) Valorile lungimilor segmentelor sunt obţinute din proiecţie în plan.

Punct început	X / Y	Punct sfârşit	X / Y	Lungime segment (** (m)
1	468.082,342 519.953,987	2	468.113,418 519.953,596	31.078
2	468.113,418 519.953,596	3	468.113,229 519.954,137	0.573
3	468.113,229 519.954,137	4	468.112,813 519.958,476	4.359
4	468.112,813 519.958,476	5	468.082,19 519.958,861	30.625
5	468.082,19 519.958,861	1	468.082,342 519.953,987	4.876

Document care conţine date cu caracter personal, protejat de prevederile Regulamentului (UE) nr. 679/2016 şi Legii 190/2018

**** Lungimile segmentelor sunt determinate în planul de proiecţie Stereo 70 şi sunt rotunjite la 1 milimetru.**
***** Distanţa dintre puncte este formată din segmente cumulate ce sunt mai mici decât valoarea 1 milimetru.**

Neutilizabil in circuitul civil

DATE DESPRE IMOBILUL NR. 4555

Oficiul de Cadastru şi Publicitate Imobiliară SIBIU
Biroul de Cadastru şi Publicitate Imobiliară Medias

A. Partea I. Descrierea imobilului

TEREN Extravilan

Adresa: Jud. Sibiu

Nr. Crt	Nr cadastral Nr. topografic	Suprafaţa* (mp)	Observaţii / Referinţe
A1		300	Sector cadastral:75 Teren neimprejmuit;

B. Partea II. Proprietari şi acte

Inscrieri privitoare la dreptul de proprietate şi alte drepturi reale		Referinţe
/		
Act Notarial nr. 255, din 06/02/2009 emis de NP SORICI DANIELA MARIA;		
B1	Intabulare, drept de PROPRIETATE, cu titlu de partaj, dobandit prin Succesiune, cota actuala 1/1, cota initiala 1/1	A1
	1) **DEAC FLORICA**, bun propriu	

C. Partea III. SARCINI .

Inscrieri privind dezmembramintele dreptului de proprietate, drepturi reale de garanţie şi sarcini	Referinţe
NU SUNT	

Neutilizabil în circuitul civil

Anexa Nr. 1 La Partea I

Teren

Nr cadastral	Suprafaţa (mp)*	Observaţii / Referinţe
	300	

* Suprafaţa este determinată in planul de proiecţie Stereo 70.

DETALII LINIARE IMOBIL

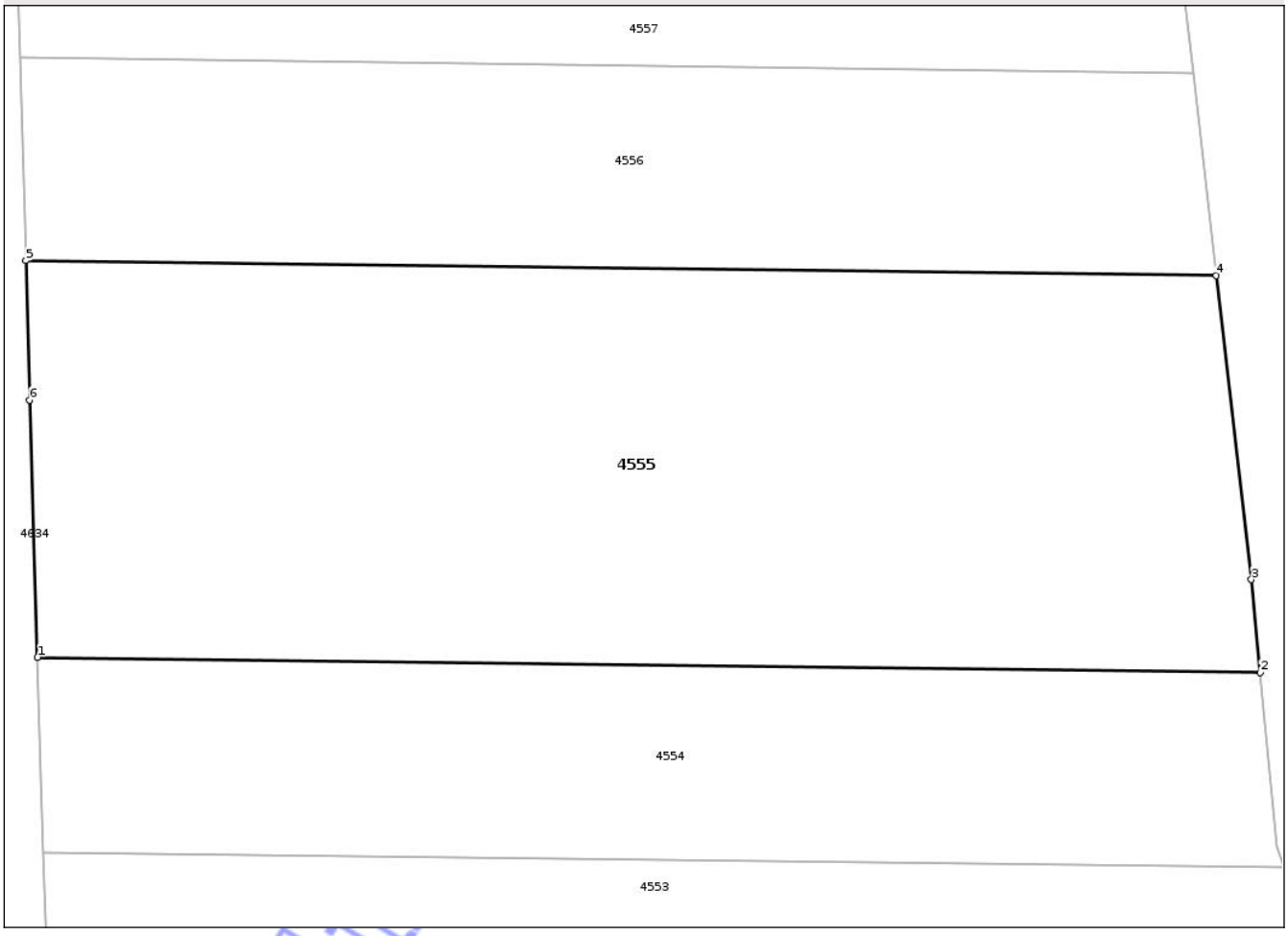

Date referitoare la teren

Crt	Categorie folosinţă	Intra vilan	Suprafaţa (mp)	Tarla	Parcelă	Nr. topo	Observaţii / Referinţe
1	arabil	NU	300	75	1792/3	-	

Lungime Segmente
1) Valorile lungimilor segmentelor sunt obţinute din proiecţie în plan.

Punct început	X / Y	Punct sfârşit	X / Y	Lungime segment (** (m)
1	468.082,19 519.958,861	2	468.112,813 519.958,476	30.625
2	468.112,813 519.958,476	3	468.112,59 519.960,802	2.337
3	468.112,59 519.960,802	4	468.111,713 519.968,409	7.657
4	468.111,713 519.968,409	5	468.081,896 519.968,785	29.819
5	468.081,896 519.968,785	6	468.081,989 519.965,293	3.493

Document care conţine date cu caracter personal, protejat de prevederile Regulamentului (UE) nr. 679/2016 şi Legii 190/2018

Punct început	X / Y	Punct sfârşit	X / Y	Lungime segment (** (m)
6	468.081,989 519.965,293	1	468.082,19 519.958,861	6.435

** Lungimile segmentelor sunt determinate în planul de proiecţie Stereo 70 şi sunt rotunjite la 1 milimetru.
*** Distanţa dintre puncte este formată din segmente cumulate ce sunt mai mici decât valoarea 1 milimetru.

Neutilizabil in circuitul civil

DATE DESPRE IMOBILUL NR. 4556

Oficiul de Cadastru şi Publicitate Imobiliară SIBIU
Biroul de Cadastru şi Publicitate Imobiliară Medias

A. Partea I. Descrierea imobilului

TEREN Extravilan

Adresa: Jud. Sibiu

Nr. Crt	Nr cadastral Nr. topografic	Suprafaţa* (mp)	Observaţii / Referinţe
A1		150	Sector cadastral:75 Teren neimprejmuit;

B. Partea II. Proprietari şi acte

Inscrieri privitoare la dreptul de proprietate şi alte drepturi reale		Referinţe
/		
Act Administrativ nr. 343/31, din 11/01/1993 emis de CJSDPAT SIBIU;		
B1	Intabulare, drept de PROPRIETATE, Legea 18/1991, dobandit prin Reconstituire, cota actuala 1/1, cota initiala 1/1	A1
	1) **MĂLĂNCRĂVEAN ELISABETA** 2) **STROILĂ ELISABETA** 3) **MĂLĂNCRĂVEAN EMINESCU** 4) **MĂLĂNCRĂVEAN GHE**	

C. Partea III. SARCINI .

Inscrieri privind dezmembramintele dreptului de proprietate, drepturi reale de garanţie şi sarcini	Referinţe
NU SUNT	

Neutilizabil în circuitul civil

Anexa Nr. 1 La Partea I

Teren

Nr cadastral	Suprafaţa (mp)*	Observaţii / Referinţe
	150	

* Suprafaţa este determinată in planul de proiecţie Stereo 70.

DETALII LINIARE IMOBIL

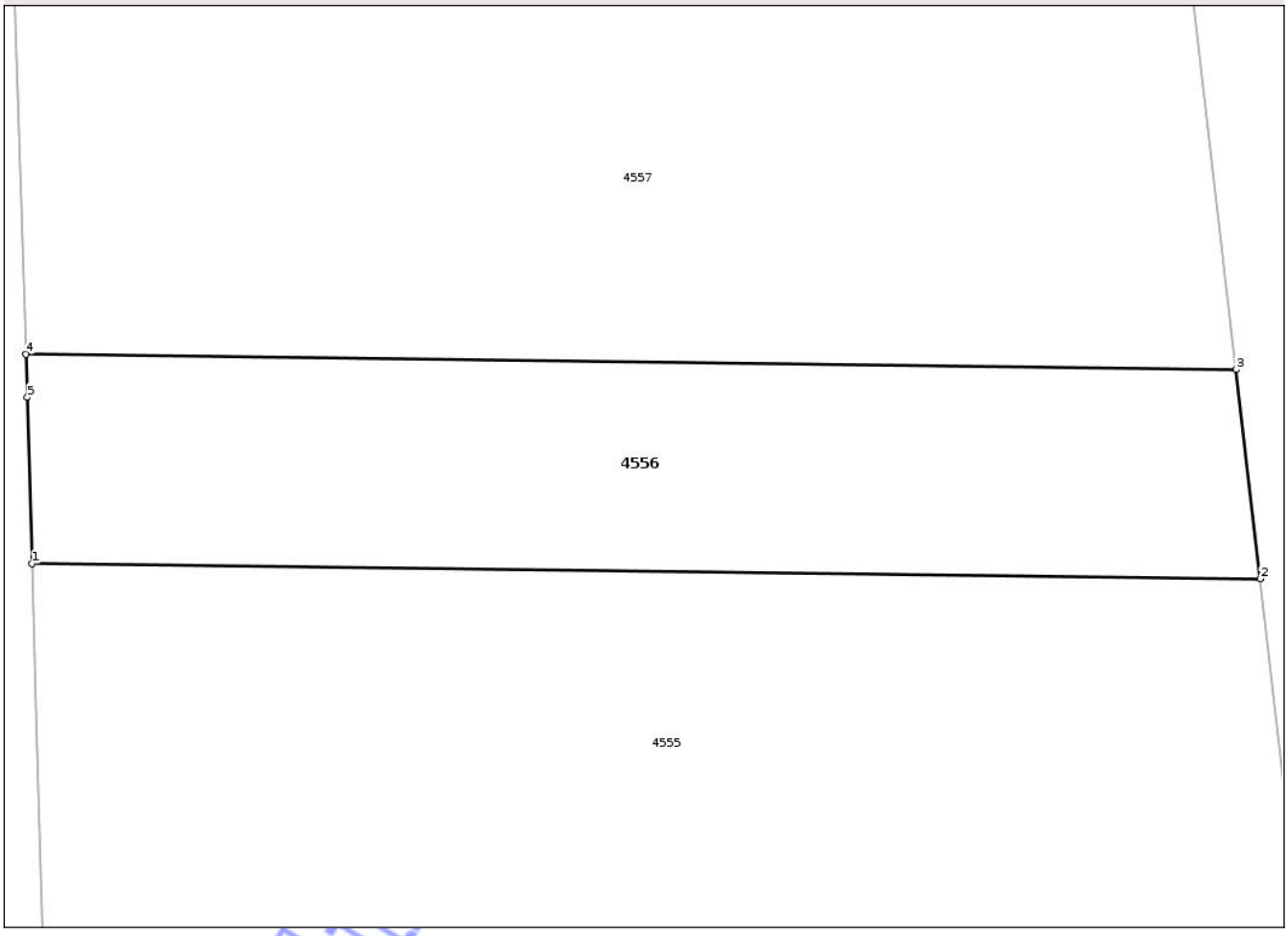

Date referitoare la teren

Crt	Categorie folosinţă	Intra vilan	Suprafaţa (mp)	Tarla	Parcelă	Nr. topo	Observaţii / Referinţe
1	arabil	NU	150	75	1792/2	-	

Lungime Segmente
1) Valorile lungimilor segmentelor sunt obţinute din proiecţie în plan.

Punct început	X / Y	Punct sfârşit	X / Y	Lungime segment (** (m)
1	468.081,896 519.968,785	2	468.111,713 519.968,409	29.819
2	468.111,713 519.968,409	3	468.111,128 519.973,485	5.11
3	468.111,128 519.973,485	4	468.081,755 519.973,855	29.375
4	468.081,755 519.973,855	5	468.081,788 519.972,812	1.044
5	468.081,788 519.972,812	1	468.081,896 519.968,785	4.028

Document care conţine date cu caracter personal, protejat de prevederile Regulamentului (UE) nr. 679/2016 şi Legii 190/2018

**** Lungimile segmentelor sunt determinate în planul de proiecţie Stereo 70 şi sunt rotunjite la 1 milimetru.**
***** Distanţa dintre puncte este formată din segmente cumulate ce sunt mai mici decât valoarea 1 milimetru.**

Neutilizabil in circuitul civil

DATE DESPRE IMOBILUL NR. 4557

Oficiul de Cadastru şi Publicitate Imobiliară SIBIU
Biroul de Cadastru şi Publicitate Imobiliară Medias

A. Partea I. Descrierea imobilului

TEREN Extravilan

Adresa: Jud. Sibiu

Nr. Crt	Nr cadastral Nr. topografic	Suprafaţa* (mp)	Observaţii / Referinţe
A1		300	Sector cadastral:75 Teren neimprejmuit;

B. Partea II. Proprietari şi acte

Inscrieri privitoare la dreptul de proprietate şi alte drepturi reale		Referinţe
/		
Act Administrativ nr. 245/31, din 28/12/1992 emis de CJSDPAT SIBIU;		
B1	Intabulare, drept de PROPRIETATELegea 18/1991, dobandit prin Reconstituire, cota actuala 1/1, cota initiala 1/1	A1
	1) **RADU N. EUFIMIA**	

C. Partea III. SARCINI .

Inscrieri privind dezmembramintele dreptului de proprietate, drepturi reale de garanţie şi sarcini	Referinţe
NU SUNT	

Neutilizabil în circuitul civil

Anexa Nr. 1 La Partea I

Teren

Nr cadastral	Suprafaţa (mp)*	Observaţii / Referinţe
	300	

* Suprafaţa este determinată in planul de proiecţie Stereo 70.

DETALII LINIARE IMOBIL

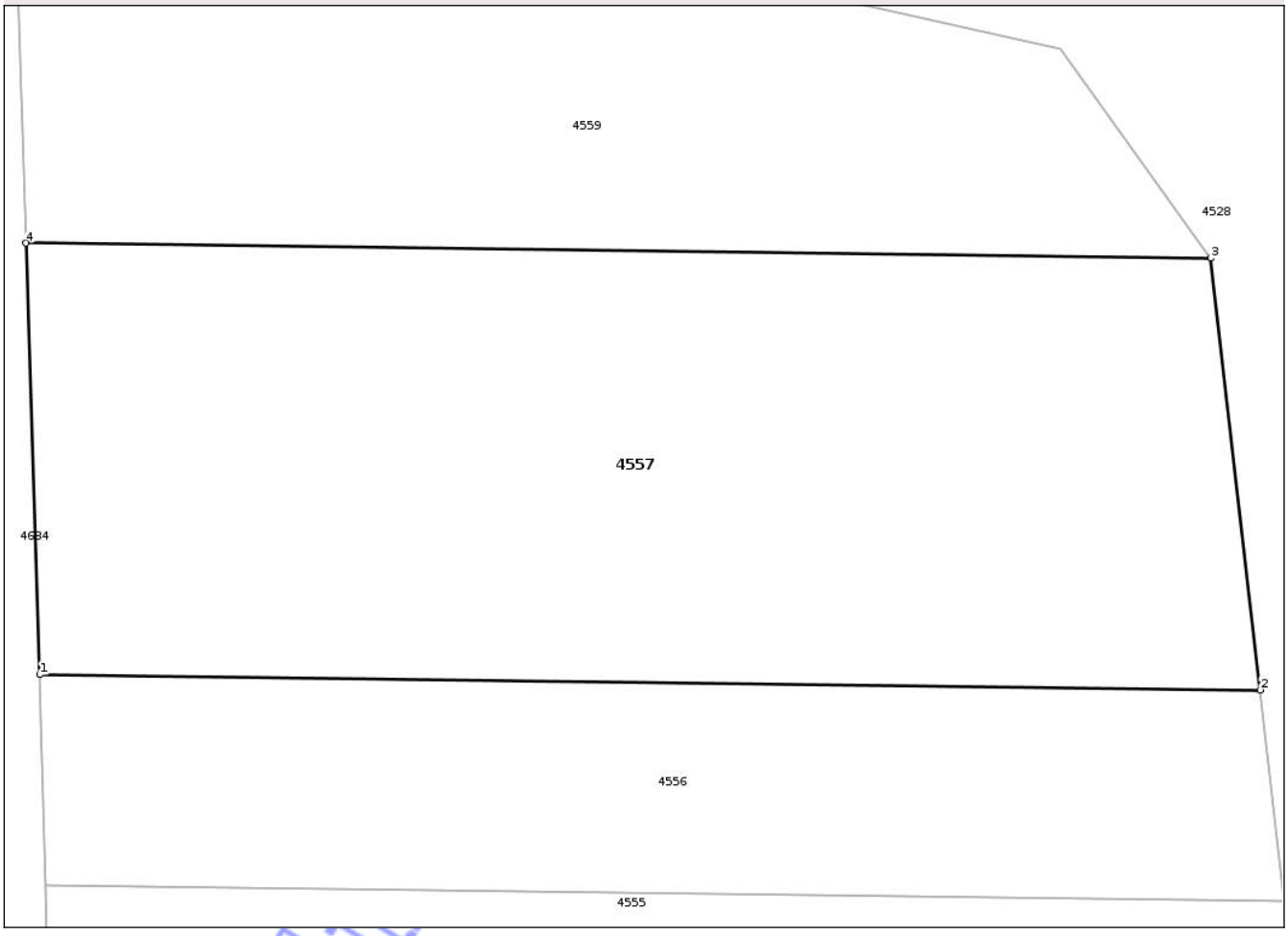

Date referitoare la teren

Crt	Categorie folosinţă	Intra vilan	Suprafaţa (mp)	Tarla	Parcelă	Nr. topo	Observaţii / Referinţe
1	arabil	NU	300	75	1792/1	-	

Lungime Segmente
1) Valorile lungimilor segmentelor sunt obţinute din proiecţie în plan.

Punct început	X / Y	Punct sfârşit	X / Y	Lungime segment (** (m)
1	468.081,755 519.973,855	2	468.111,128 519.973,485	29.375
2	468.111,128 519.973,485	3	468.109,931 519.983,866	10.45
3	468.109,931 519.983,866	4	468.081,423 519.984,225	28.51
4	468.081,423 519.984,225	1	468.081,755 519.973,855	10.375

**** Lungimile segmentelor sunt determinate în planul de proiecţie Stereo 70 şi sunt rotunjite la 1 milimetru.**

Document care conţine date cu caracter personal, protejat de prevederile Regulamentului (UE) nr. 679/2016 şi Legii 190/2018

***** Distanţa dintre puncte este formată din segmente cumulate ce sunt mai mici decât valoarea 1 milimetru.**

Neutilizabil in circuitul civil

DATE DESPRE IMOBILUL NR. 4558

Oficiul de Cadastru şi Publicitate Imobiliară SIBIU
Biroul de Cadastru şi Publicitate Imobiliară Medias

A. Partea I. Descrierea imobilului

TEREN Extravilan

Adresa: Jud. Sibiu

Nr. Crt	Nr cadastral Nr. topografic	Suprafaţa* (mp)	Observaţii / Referinţe
A1		900	Sector cadastral:75 Teren neimprejmuit;

B. Partea II. Proprietari şi acte

Inscrieri privitoare la dreptul de proprietate şi alte drepturi reale		Referinţe
/		
Act Administrativ nr. 300/31, din 07/01/1993 emis de CJSDPAT SIBIU;		
B1	Intabulare, drept de PROPRIETATE, Legea 18/1991, dobandit prin Reconstituire, cota actuala 1/1, cota initiala 1/1	A1
	1) **FĂGĂRĂŞAN GHEORGHE** 2) **RADU ANA**	

C. Partea III. SARCINI .

Inscrieri privind dezmembramintele dreptului de proprietate, drepturi reale de garanţie şi sarcini	Referinţe
NU SUNT	

Neutilizabil în circuitul civil

Anexa Nr. 1 La Partea I

Teren

Nr cadastral	Suprafaţa (mp)*	Observaţii / Referinţe
	900	

* Suprafaţa este determinată in planul de proiecţie Stereo 70.

DETALII LINIARE IMOBIL

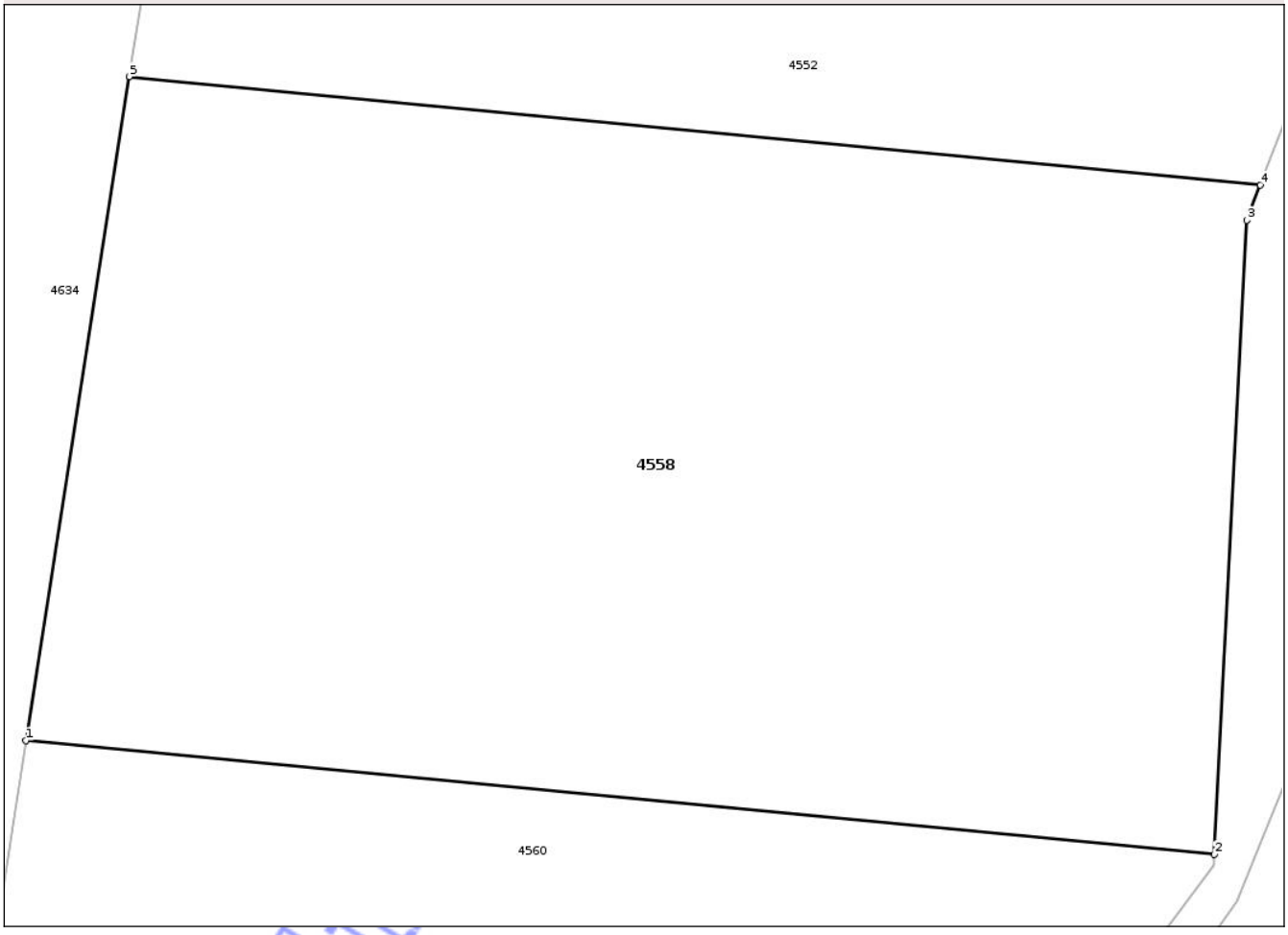

Date referitoare la teren

Crt	Categorie folosinţă	Intra vilan	Suprafaţa (mp)	Tarla	Parcelă	Nr. topo	Observaţii / Referinţe
1	arabil	NU	900	75	1792/12, 1792/17	-	

Lungime Segmente
1) Valorile lungimilor segmentelor sunt obţinute din proiecţie în plan.

Punct început	X / Y	Punct sfârşit	X / Y	Lungime segment (** (m)
1	468.073,655 519.705,459	2	468.114,101 519.701,589	40.631
2	468.114,101 519.701,589	3	468.115,211 519.723,15	21.59
3	468.115,211 519.723,15	4	468.115,67 519.724,35	1.285
4	468.115,67 519.724,35	5	468.077,176 519.728,033	38.67
5	468.077,176 519.728,033	1	468.073,655 519.705,459	22.847

Document care conţine date cu caracter personal, protejat de prevederile Regulamentului (UE) nr. 679/2016 şi Legii 190/2018

**** Lungimile segmentelor sunt determinate în planul de proiecţie Stereo 70 şi sunt rotunjite la 1 milimetru.**
***** Distanţa dintre puncte este formată din segmente cumulate ce sunt mai mici decât valoarea 1 milimetru.**

Neutilizabil in circuitul civil

DATE DESPRE IMOBILUL NR. 4559

Oficiul de Cadastru şi Publicitate Imobiliară SIBIU
Biroul de Cadastru şi Publicitate Imobiliară Medias

A. Partea I. Descrierea imobilului

TEREN Extravilan

Adresa: Jud. Sibiu

Nr. Crt	Nr cadastral Nr. topografic	Suprafaţa* (mp)	Observaţii / Referinţe
A1	100541	200	Sector cadastral:75 Teren neimprejmuit;

B. Partea II. Proprietari şi acte

Inscrieri privitoare la dreptul de proprietate şi alte drepturi reale		Referinţe
24383 / 11/12/2017		
Act Notarial nr. 2713, din 07/12/2017 emis de URIAN MARCEL COSMIN;		
B4	Intabulare, drept de PROPRIETATE, cumparare, dobandit prin Conventie, cota actuala 1/1, cota initiala 1/1	A1
	1) **AMARIEI SORINEL**, divortat, bun propriu	

C. Partea III. SARCINI .

Inscrieri privind dezmembramintele dreptului de proprietate, drepturi reale de garanţie şi sarcini	Referinţe
NU SUNT	

Neutilizabil în circuitul civil

Anexa Nr. 1 La Partea I

Teren

Nr cadastral	Suprafaţa (mp)*	Observaţii / Referinţe
100541	200	

* Suprafaţa este determinată in planul de proiecţie Stereo 70.

DETALII LINIARE IMOBIL

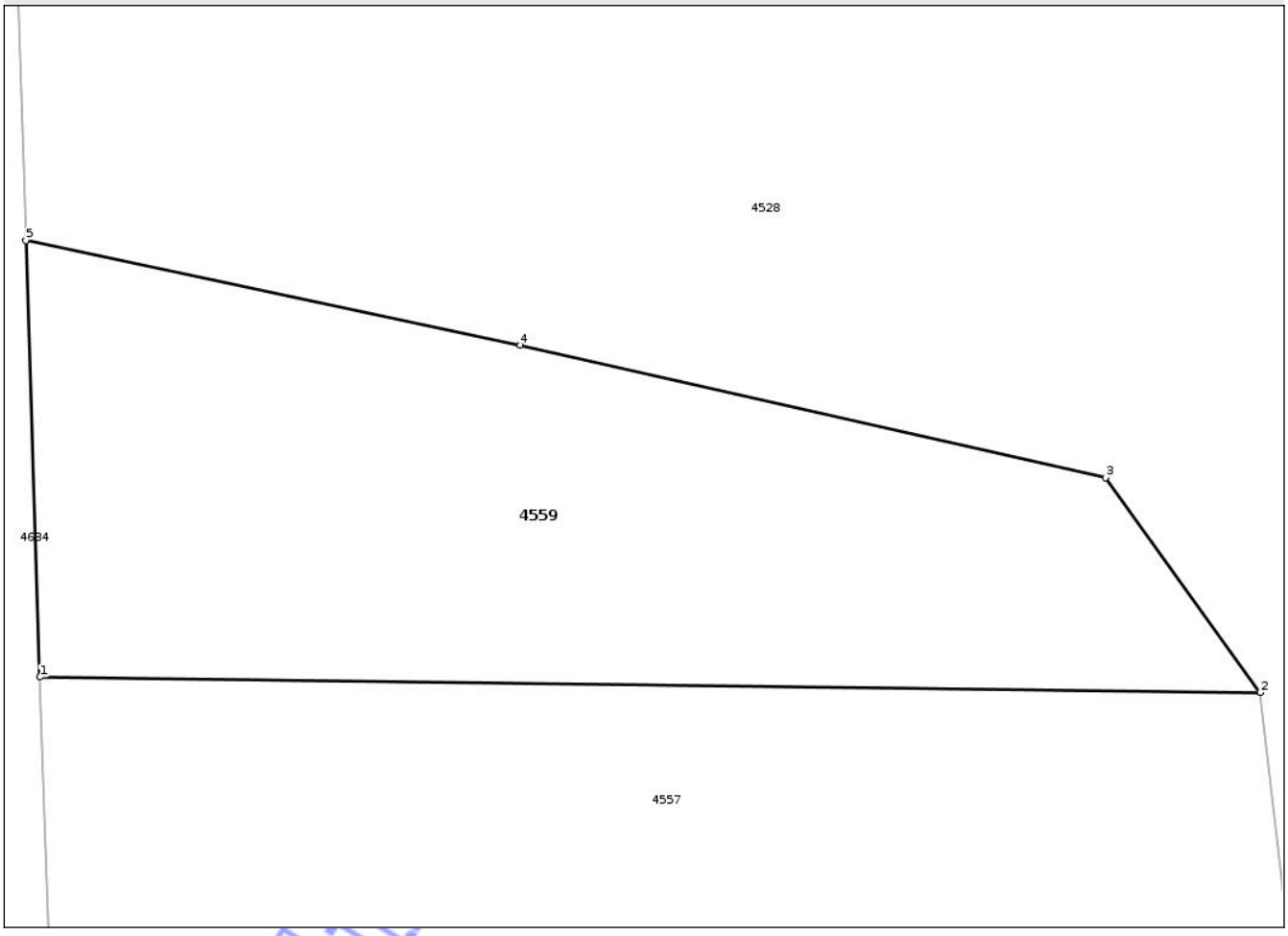

Date referitoare la teren

Crt	Categorie folosinţă	Intra vilan	Suprafaţa (mp)	Tarla	Parcelă	Nr. topo	Observaţii / Referinţe
1	arabil	NU	200	75	1792/1/1	-	Număr parcelă 1792/3 greşit în CF

Lungime Segmente
1) Valorile lungimilor segmentelor sunt obţinute din proiecţie în plan.

Punct început	X / Y	Punct sfârşit	X / Y	Lungime segment (** (m)
1	468.081,423 519.984,225	2	468.109,931 519.983,866	28.51
2	468.109,931 519.983,866	3	468.106,324 519.988,879	6.176
3	468.106,324 519.988,879	4	468.092,648 519.991,971	14.021
4	468.092,648 519.991,971	5	468.081,097 519.994,41	11.806
5	468.081,097 519.994,41	1	468.081,423 519.984,225	10.19

Document care conţine date cu caracter personal, protejat de prevederile Regulamentului (UE) nr. 679/2016 şi Legii 190/2018

**** Lungimile segmentelor sunt determinate în planul de proiecţie Stereo 70 şi sunt rotunjite la 1 milimetru.**
***** Distanţa dintre puncte este formată din segmente cumulate ce sunt mai mici decât valoarea 1 milimetru.**

Neutilizabil in circuitul civil

DATE DESPRE IMOBILUL NR. 4560

Oficiul de Cadastru şi Publicitate Imobiliară SIBIU
Biroul de Cadastru şi Publicitate Imobiliară Medias

A. Partea I. Descrierea imobilului

TEREN Extravilan

Adresa: Jud. Sibiu

Nr. Crt	Nr cadastral Nr. topografic	Suprafaţa* (mp)	Observaţii / Referinţe
A1		400	Sector cadastral:75 Teren neimprejmuit;

B. Partea II. Proprietari şi acte

Inscrieri privitoare la dreptul de proprietate şi alte drepturi reale		Referinţe
/		
Act Administrativ nr. 245/31, din 28/12/1992 emis de CJSDPAT SIBIU;		
B1	Intabulare, drept de PROPRIETATELegea 18/1991, dobandit prin Reconstituire, cota actuala 1/1, cota initiala 1/1	A1
	1) **RADU N. EUFIMIA**	

C. Partea III. SARCINI .

Inscrieri privind dezmembramintele dreptului de proprietate, drepturi reale de garanţie şi sarcini	Referinţe
NU SUNT	

Neutilizabil în circuitul civil

Anexa Nr. 1 La Partea I

Teren

Nr cadastral	Suprafaţa (mp)*	Observaţii / Referinţe
	400	

* Suprafaţa este determinată in planul de proiecţie Stereo 70.

DETALII LINIARE IMOBIL

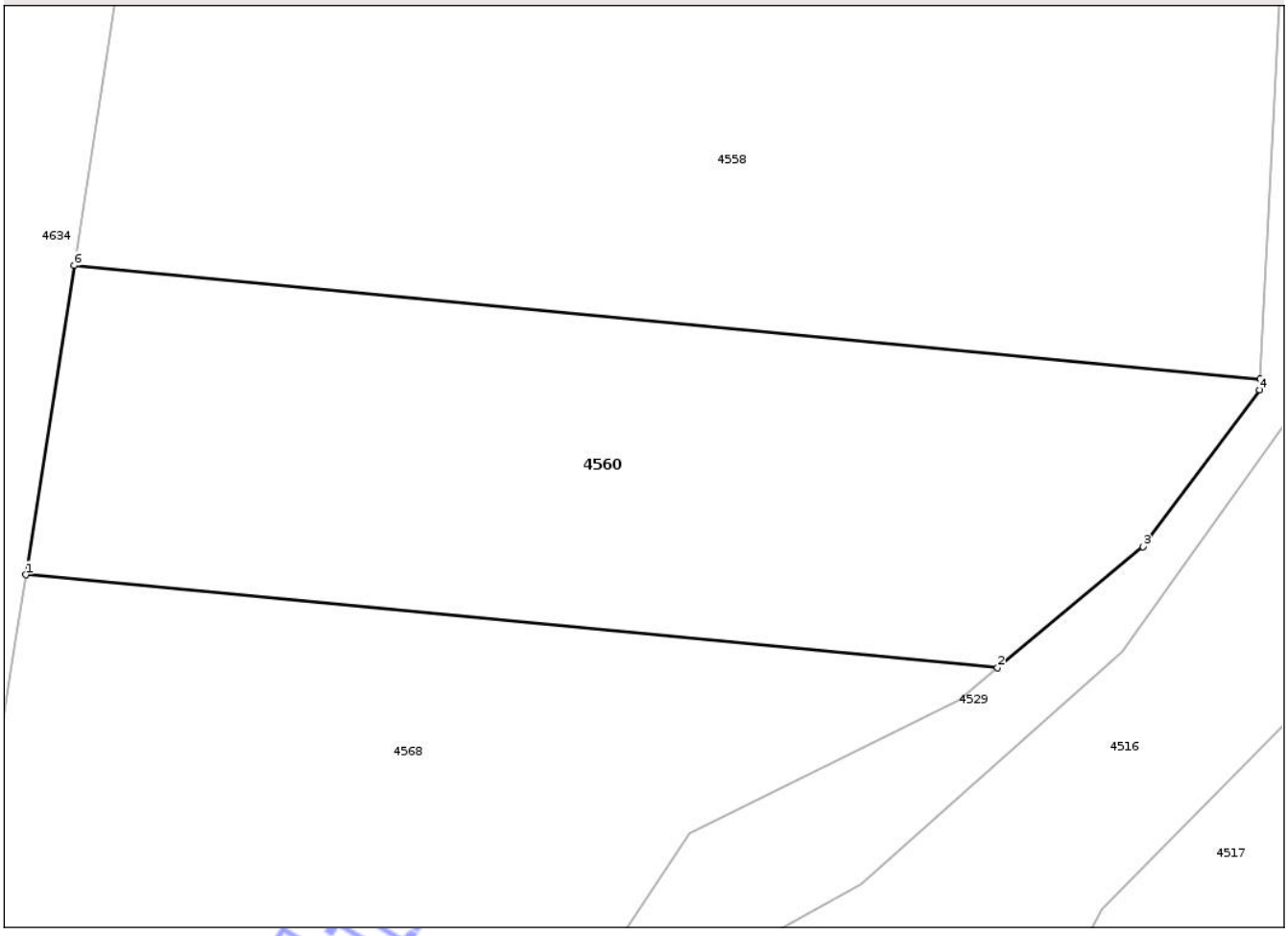

Date referitoare la teren

Crt	Categorie folosinţă	Intra vilan	Suprafaţa (mp)	Tarla	Parcelă	Nr. topo	Observaţii / Referinţe
1	arabil	NU	400	75	1792/18	-	

Lungime Segmente
1) Valorile lungimilor segmentelor sunt obţinute din proiecţie în plan.

Punct început	X / Y	Punct sfârşit	X / Y	Lungime segment (** (m)
1	468.072,012 519.694,922	2	468.105,143 519.691,753	33.282
2	468.105,143 519.691,753	3	468.110,097 519.695,874	6.444
3	468.110,097 519.695,874	4	468.114,082 519.701,22	6.668
4	468.114,082 519.701,22	5	468.114,101 519.701,589	0.369
5	468.114,101 519.701,589	6	468.073,655 519.705,459	40.631

Document care conţine date cu caracter personal, protejat de prevederile Regulamentului (UE) nr. 679/2016 şi Legii 190/2018

Punct început	X / Y	Punct sfârşit	X / Y	Lungime segment (** (m)
6	468.073,655 519.705,459	1	468.072,012 519.694,922	10.664

** Lungimile segmentelor sunt determinate în planul de proiecţie Stereo 70 şi sunt rotunjite la 1 milimetru.
*** Distanţa dintre puncte este formată din segmente cumulate ce sunt mai mici decât valoarea 1 milimetru.

Neutilizabil in circuitul civil

DATE DESPRE IMOBILUL NR. 4561

Oficiul de Cadastru şi Publicitate Imobiliară SIBIU
Biroul de Cadastru şi Publicitate Imobiliară Medias

A. Partea I. Descrierea imobilului

TEREN Extravilan

Adresa: Jud. Sibiu

Nr. Crt	Nr cadastral Nr. topografic	Suprafaţa* (mp)	Observaţii / Referinţe
A1		5.000	Sector cadastral:82 Teren neimprejmuit;

B. Partea II. Proprietari şi acte

Inscrieri privitoare la dreptul de proprietate şi alte drepturi reale		Referinţe
/		
Act Administrativ nr. 330/31, din 08/01/1993 emis de CJSDPAT SIBIU;		
B1	Intabulare, drept de PROPRIETATE, Legea 18/1991, dobandit prin Reconstituire, cota actuala 1/1, cota initiala 1/1	A1
	1) **STOICA VIOREL**, sen	

C. Partea III. SARCINI .

Inscrieri privind dezmembramintele dreptului de proprietate, drepturi reale de garanţie şi sarcini	Referinţe
NU SUNT	

Neutilizabil în circuitul civil

Anexa Nr. 1 La Partea I

Teren

Nr cadastral	Suprafaţa (mp)*	Observaţii / Referinţe
	5.000	

* Suprafaţa este determinată in planul de proiecţie Stereo 70.

DETALII LINIARE IMOBIL

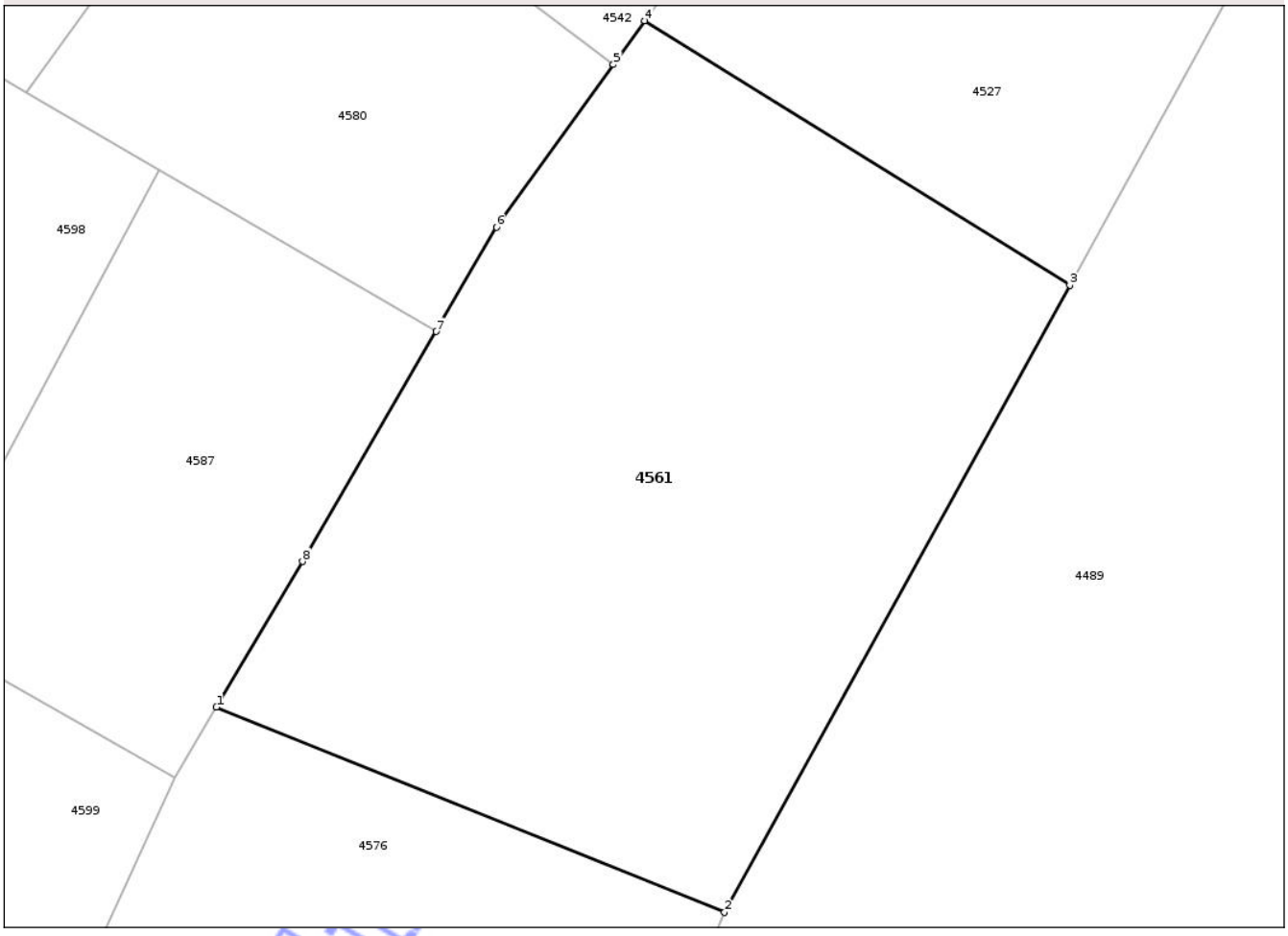

Date referitoare la teren

Crt	Categorie folosinţă	Intra vilan	Suprafaţa (mp)	Tarla	Parcelă	Nr. topo	Observaţii / Referinţe
1	faneata	NU	5.000	77	1962/11	-	Număr parcelă 1962/10 greşit în TP

Lungime Segmente
1) Valorile lungimilor segmentelor sunt obţinute din proiecţie în plan.

Punct început	X / Y	Punct sfârşit	X / Y	Lungime segment (** (m)
1	468.041,583 518.753,42	2	468.098,159 518.730,593	61.008
2	468.098,159 518.730,593	3	468.136,613 518.800,354	79.657
3	468.136,613 518.800,354	4	468.089,279 518.829,768	55.729
4	468.089,279 518.829,768	5	468.085,777 518.824,902	5.995
5	468.085,777 518.824,902	6	468.072,766 518.806,822	22.275

Document care conţine date cu caracter personal, protejat de prevederile Regulamentului (UE) nr. 679/2016 şi Legii 190/2018

Punct început	X / Y	Punct sfârşit	X / Y	Lungime segment (** (m)
6	468.072,766 518.806,822	7	468.066,027 518.795,204	13.431
7	468.066,027 518.795,204	8	468.051,188 518.769,623	29.573
8	468.051,188 518.769,623	1	468.041,583 518.753,42	18.836

**** Lungimile segmentelor sunt determinate în planul de proiecţie Stereo 70 şi sunt rotunjite la 1 milimetru.**
***** Distanţa dintre puncte este formată din segmente cumulate ce sunt mai mici decât valoarea 1 milimetru.**

Neutilizabil in circuitul civil

DATE DESPRE IMOBILUL NR. 4562

Oficiul de Cadastru şi Publicitate Imobiliară SIBIU
Biroul de Cadastru şi Publicitate Imobiliară Medias

A. Partea I. Descrierea imobilului

TEREN Extravilan

Adresa: Jud. Sibiu

Nr. Crt	Nr cadastral Nr. topografic	Suprafaţa* (mp)	Observaţii / Referinţe
A1		5.000	Sector cadastral:82 Teren neimprejmuit;

B. Partea II. Proprietari şi acte

Inscrieri privitoare la dreptul de proprietate şi alte drepturi reale		Referinţe
/		
Act Administrativ nr. 514/31, din 23/06/2005 emis de CJSDPAT SIBIU;		
B1	Intabulare, drept de PROPRIETATE, Legea 18/1991, Legea 169/1997, Legea 1/2000, dobandit prin Constituire, cota actuala 1/1, cota initiala 1/1	A1
	1) **CERCEA IULIU**	

C. Partea III. SARCINI .

Inscrieri privind dezmembramintele dreptului de proprietate, drepturi reale de garanţie şi sarcini	Referinţe
NU SUNT	

Neutilizabil în circuitul civil

Anexa Nr. 1 La Partea I

Teren

Nr cadastral	Suprafaţa (mp)*	Observaţii / Referinţe
	5.000	

* Suprafaţa este determinată in planul de proiecţie Stereo 70.

DETALII LINIARE IMOBIL

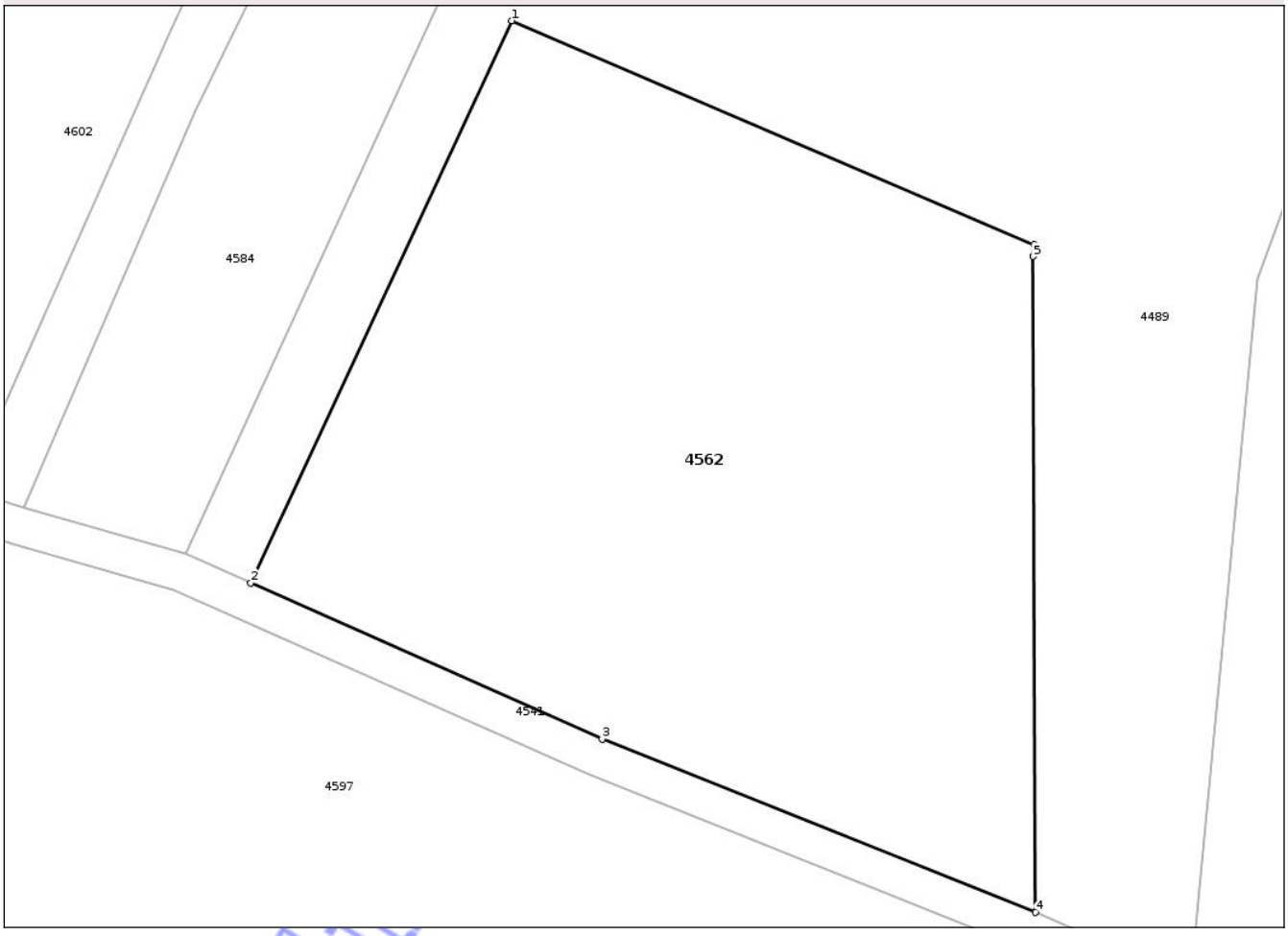

Date referitoare la teren

Crt	Categorie folosinţă	Intra vilan	Suprafaţa (mp)	Tarla	Parcelă	Nr. topo	Observaţii / Referinţe
1	faneata	NU	5.000	77	1962/22	-	

Lungime Segmente
1) Valorile lungimilor segmentelor sunt obţinute din proiecţie în plan.

Punct început	X / Y	Punct sfârşit	X / Y	Lungime segment (** (m)
1	468.071,638 518.590,185	2	468.043,835 518.530,364	65.966
2	468.043,835 518.530,364	3	468.081,283 518.513,745	40.97
3	468.081,283 518.513,745	4	468.127,449 518.495,293	49.717
4	468.127,449 518.495,293	5	468.127,216 518.565,101	69.808
5	468.127,216 518.565,101	6	468.127,329 518.566,36	1.264

Document care conţine date cu caracter personal, protejat de prevederile Regulamentului (UE) nr. 679/2016 şi Legii 190/2018

Punct început	X / Y	Punct sfârşit	X / Y	Lungime segment (** (m)
6	468.127,329 518.566,36	1	468.071,638 518.590,185	60.573

**** Lungimile segmentelor sunt determinate în planul de proiecţie Stereo 70 şi sunt rotunjite la 1 milimetru.**
***** Distanţa dintre puncte este formată din segmente cumulate ce sunt mai mici decât valoarea 1 milimetru.**

Neutilizabil in circuitul civil

DATE DESPRE IMOBILUL NR. 4563

Oficiul de Cadastru şi Publicitate Imobiliară SIBIU
Biroul de Cadastru şi Publicitate Imobiliară Medias

A. Partea I. Descrierea imobilului

TEREN Extravilan

Adresa: Jud. Sibiu

Nr. Crt	Nr cadastral Nr. topografic	Suprafaţa* (mp)	Observaţii / Referinţe
A1		300	Sector cadastral:75 Teren neimprejmuit;

B. Partea II. Proprietari şi acte

Inscrieri privitoare la dreptul de proprietate şi alte drepturi reale		Referinţe
/		
Act Administrativ nr. 346/31, din 12/01/1993 emis de CJSDPAT SIBIU;		
B1	Intabulare, drept de PROPRIETATE, Legea 18/1991, dobandit prin Reconstituire, cota actuala 1/1, cota initiala 1/1	A1
	1) **FĂGĂRĂŞAN DORIŢA** 2) **CUCEA NICOLAE**	

C. Partea III. SARCINI .

Inscrieri privind dezmembramintele dreptului de proprietate, drepturi reale de garanţie şi sarcini	Referinţe
NU SUNT	

Neutilizabil în circuitul civil

Anexa Nr. 1 La Partea I

Teren

Nr cadastral	Suprafaţa (mp)*	Observaţii / Referinţe
	300	

* Suprafaţa este determinată in planul de proiecţie Stereo 70.

DETALII LINIARE IMOBIL

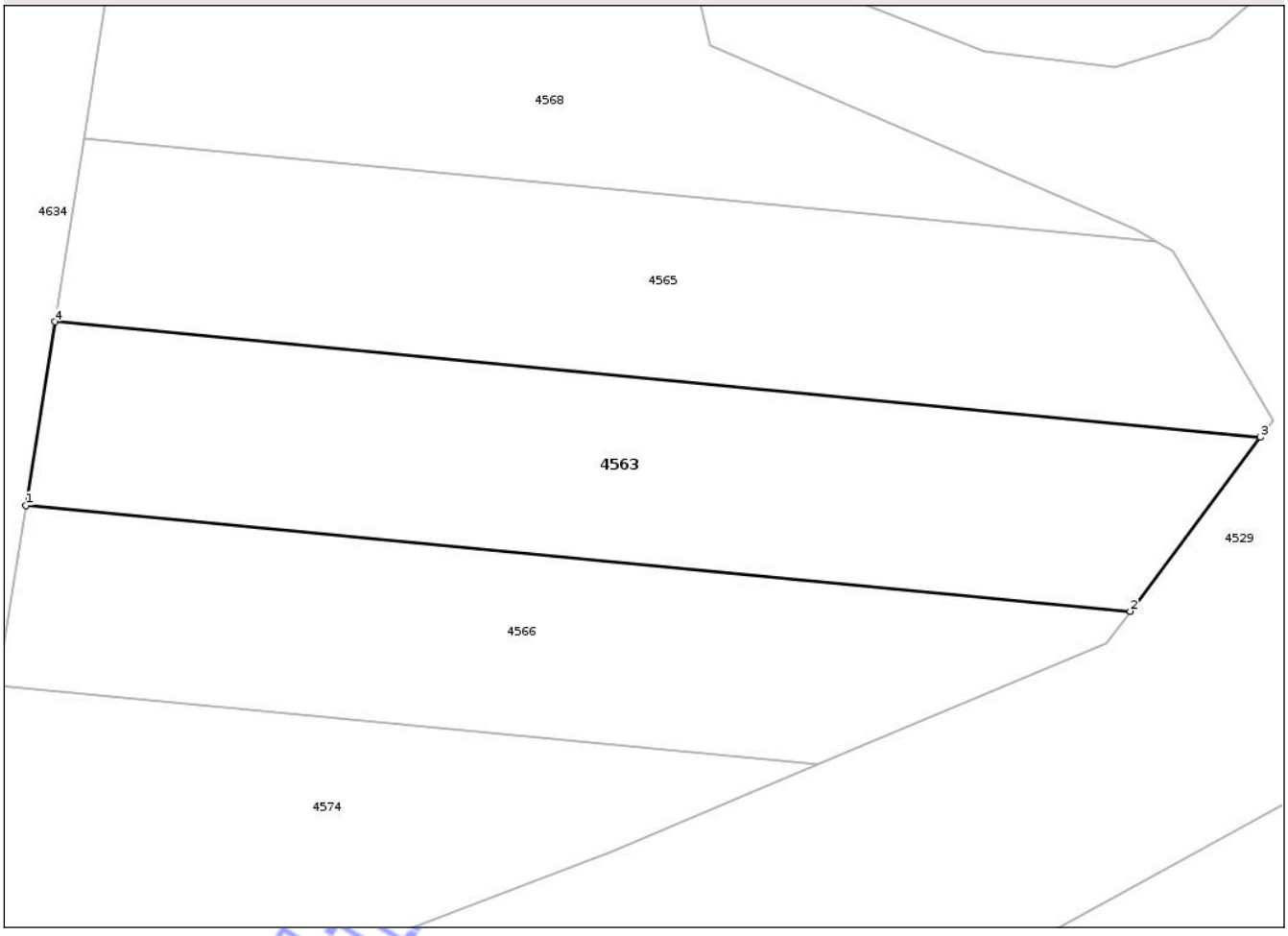

Date referitoare la teren

Crt	Categorie folosinţă	Intra vilan	Suprafaţa (mp)	Tarla	Parcelă	Nr. topo	Observaţii / Referinţe
1	arabil	NU	300	75	1792/22	-	

Lungime Segmente
1) Valorile lungimilor segmentelor sunt obţinute din proiecţie în plan.

Punct început	X / Y	Punct sfârşit	X / Y	Lungime segment (** (m)
1	468.064,738 519.648,746	2	468.105,998 519.644,799	41.448
2	468.105,998 519.644,799	3	468.110,851 519.651,287	8.102
3	468.110,851 519.651,287	4	468.065,818 519.655,596	45.239
4	468.065,818 519.655,596	1	468.064,738 519.648,746	6.935

**** Lungimile segmentelor sunt determinate în planul de proiecţie Stereo 70 şi sunt rotunjite la 1 milimetru.**

Document care conţine date cu caracter personal, protejat de prevederile Regulamentului (UE) nr. 679/2016 şi Legii 190/2018

***** Distanţa dintre puncte este formată din segmente cumulate ce sunt mai mici decât valoarea 1 milimetru.**

Neutilizabil in circuitul civil

DATE DESPRE IMOBILUL NR. 4564

Oficiul de Cadastru şi Publicitate Imobiliară SIBIU
Biroul de Cadastru şi Publicitate Imobiliară Medias

A. Partea I. Descrierea imobilului

TEREN Extravilan

Adresa: Jud. Sibiu

Nr. Crt	Nr cadastral Nr. topografic	Suprafaţa* (mp)	Observaţii / Referinţe
A1		1.603	Sector cadastral:75 Teren neimprejmuit;

B. Partea II. Proprietari şi acte

Inscrieri privitoare la dreptul de proprietate şi alte drepturi reale		Referinţe
/		
Act Administrativ nr. 268/31, din 04/01/1993 emis de CJSDPAT SIBIU;		
B1	Intabulare, drept de PROPRIETATELegea 18/1991, dobandit prin Constituire, cota actuala 1/1, cota initiala 1/1	A1
	1) **ROTARIU IOAN**	

C. Partea III. SARCINI .

Inscrieri privind dezmembramintele dreptului de proprietate, drepturi reale de garanţie şi sarcini	Referinţe
NU SUNT	

Neutilizabil în circuitul civil

Anexa Nr. 1 La Partea I

Teren

Nr cadastral	Suprafaţa (mp)*	Observaţii / Referinţe
	1.603	

* Suprafaţa este determinată in planul de proiecţie Stereo 70.

DETALII LINIARE IMOBIL

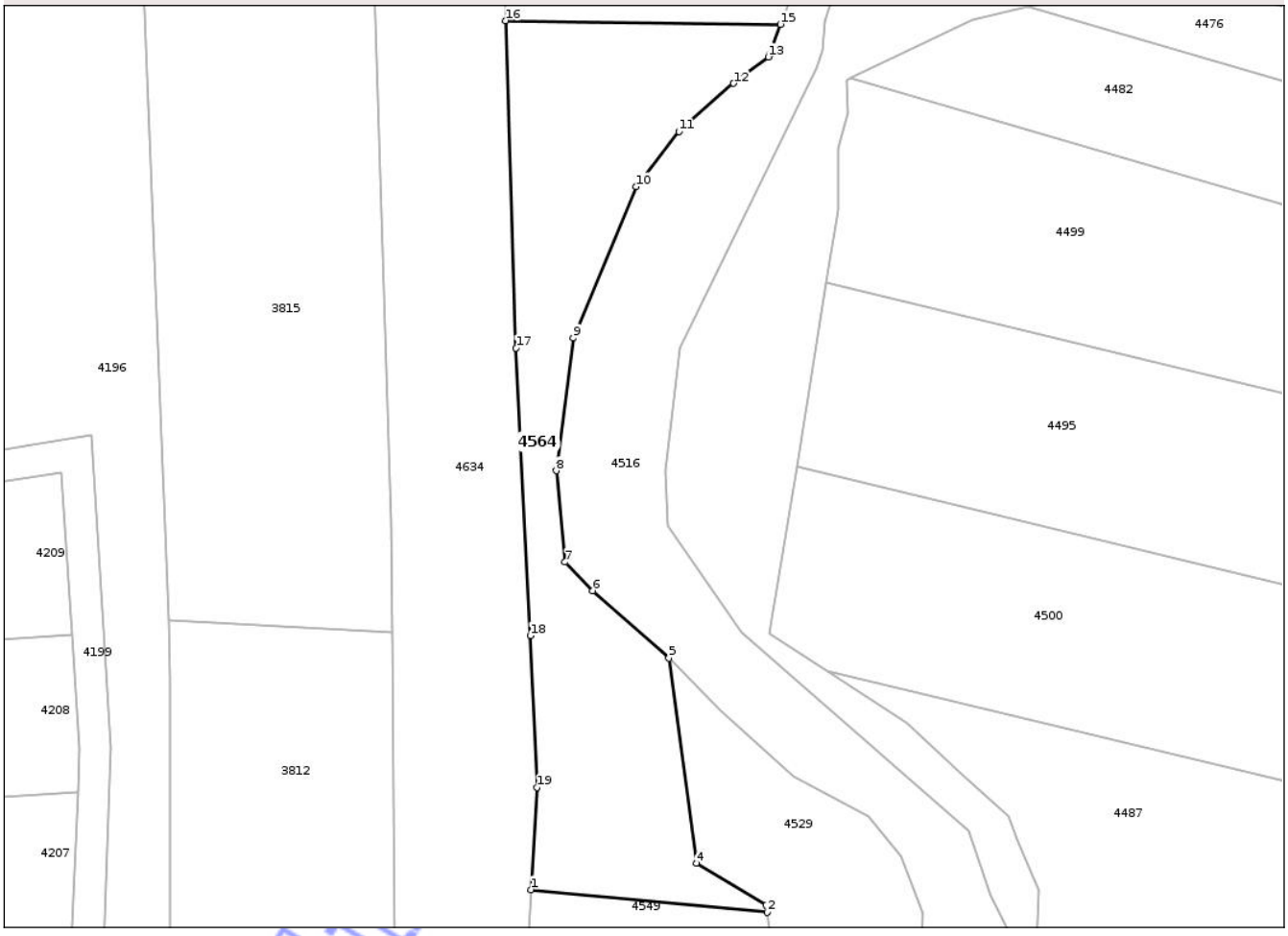

Date referitoare la teren

Crt	Categorie folosinţă	Intra vilan	Suprafaţa (mp)	Tarla	Parcelă	Nr. topo	Observaţii / Referinţe
1	arabil	NU	1.603	75	1784/8	-	

Lungime Segmente
1) Valorile lungimilor segmentelor sunt obţinute din proiecţie în plan.

Punct început	X / Y	Punct sfârşit	X / Y	Lungime segment (** (m)
1	468.086,429 519.815,457	2	468.115,942 519.812,633	29.648
2	468.115,942 519.812,633	3	468.115,816 519.813,526	0.902
3	468.115,816 519.813,526	4	468.107,104 519.818,768	10.167
4	468.107,104 519.818,768	5	468.103,663 519.844,378	25.84
5	468.103,663 519.844,378	6	468.094,143 519.852,804	12.713

Document care conţine date cu caracter personal, protejat de prevederile Regulamentului (UE) nr. 679/2016 şi Legii 190/2018

Punct început	X / Y	Punct sfârşit	X / Y	Lungime segment (** (m)
6	468.094,143 519.852,804	7	468.090,691 519.856,377	4.968
7	468.090,691 519.856,377	8	468.089,603 519.867,793	11.468
8	468.089,603 519.867,793	9	468.091,688 519.884,373	16.711
9	468.091,688 519.884,373	10	468.099,578 519.903,269	20.477
10	468.099,578 519.903,269	11	468.104,927 519.910,154	8.719
11	468.104,927 519.910,154	12	468.111,769 519.916,172	9.112
12	468.111,769 519.916,172	13	468.116,122 519.919,454	5.452
13	468.116,122 519.919,454	14	468.116,261 519.919,758	0.334
14	468.116,261 519.919,758	15	468.117,612 519.923,559	4.034
15	468.117,612 519.923,559	16	468.083,28 519.923,991	34.335
16	468.083,28 519.923,991	17	468.084,558 519.883,124	40.887
17	468.084,558 519.883,124	18	468.086,34 519.847,193	35.975
18	468.086,34 519.847,193	19	468.087,169 519.828,254	18.957
19	468.087,169 519.828,254	1	468.086,429 519.815,457	12.818

**** Lungimile segmentelor sunt determinate în planul de proiecţie Stereo 70 şi sunt rotunjite la 1 milimetru.**
***** Distanţa dintre puncte este formată din segmente cumulate ce sunt mai mici decât valoarea 1 milimetru.**

Neutilizabil în circuitul civil

DATE DESPRE IMOBILUL NR. 4565

Oficiul de Cadastru şi Publicitate Imobiliară SIBIU
Biroul de Cadastru şi Publicitate Imobiliară Medias

A. Partea I. Descrierea imobilului

TEREN Extravilan

Adresa: Jud. Sibiu

Nr. Crt	Nr cadastral Nr. topografic	Suprafaţa* (mp)	Observaţii / Referinţe
A1		300	Sector cadastral:75 Teren neimprejmuit;

B. Partea II. Proprietari şi acte

Inscrieri privitoare la dreptul de proprietate şi alte drepturi reale		Referinţe
/		
Act Administrativ nr. 324/31, din 07/01/1993 emis de CJSDPAT SIBIU;		
B1	Intabulare, drept de PROPRIETATE, Legea 18/1991, dobandit prin Reconstituire, cota actuala 1/1, cota initiala 1/1	A1
	1) **IEREMIA GHEORGHE**	

C. Partea III. SARCINI .

Inscrieri privind dezmembramintele dreptului de proprietate, drepturi reale de garanţie şi sarcini	Referinţe
NU SUNT	

Neutilizabil în circuitul civil

Anexa Nr. 1 La Partea I

Teren

Nr cadastral	Suprafaţa (mp)*	Observaţii / Referinţe
	300	

* Suprafaţa este determinată in planul de proiecţie Stereo 70.

DETALII LINIARE IMOBIL

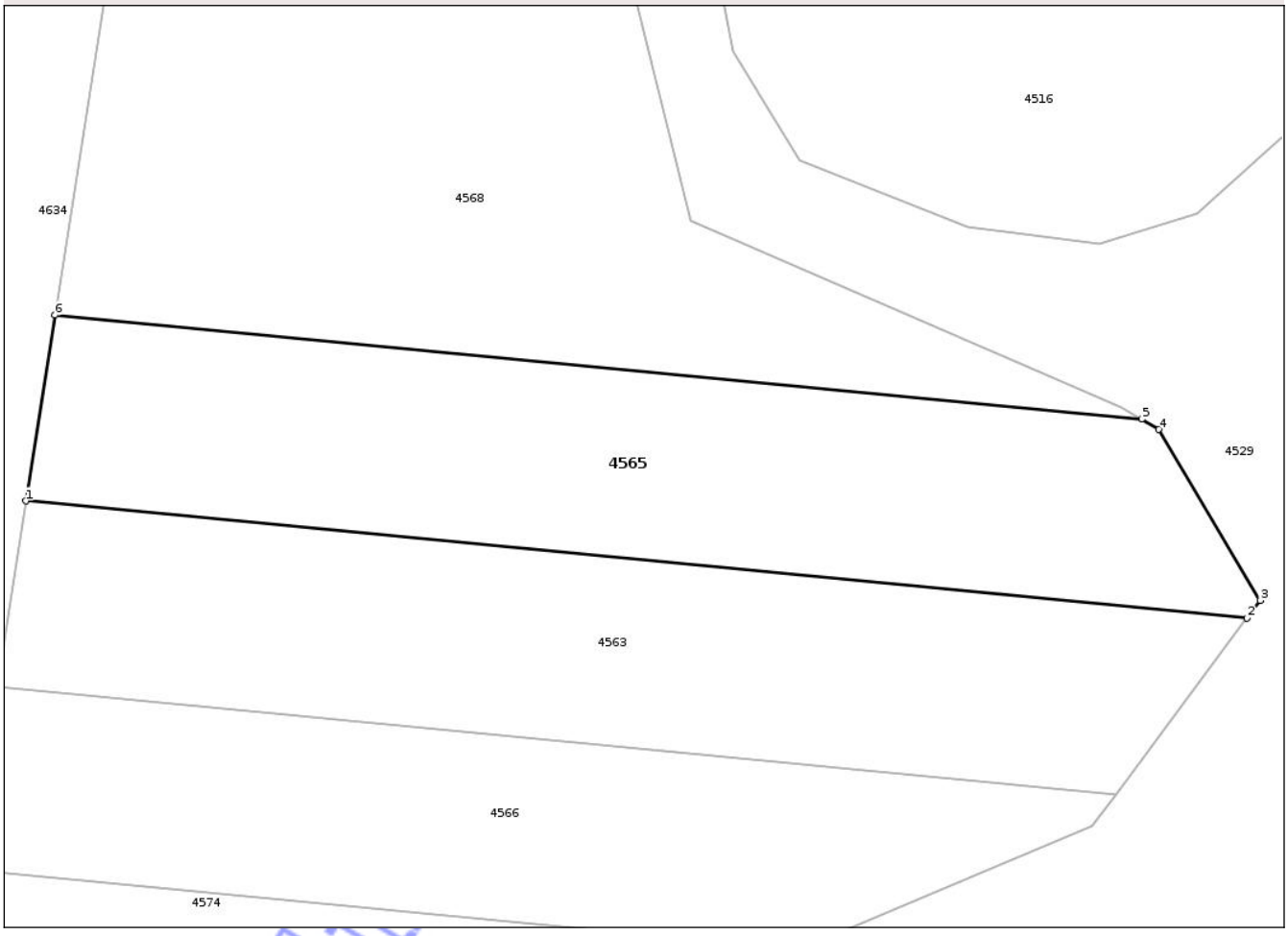

Date referitoare la teren

Crt	Categorie folosinţă	Intra vilan	Suprafaţa (mp)	Tarla	Parcelă	Nr. topo	Observaţii / Referinţe
1	arabil	NU	300	75	1792/21	-	

Lungime Segmente
1) Valorile lungimilor segmentelor sunt obţinute din proiecţie în plan.

Punct început	X / Y	Punct sfârşit	X / Y	Lungime segment (** (m)
1	468.065,818 519.655,596	2	468.110,851 519.651,287	45.239
2	468.110,851 519.651,287	3	468.111,333 519.651,933	0.806
3	468.111,333 519.651,933	4	468.107,591 519.658,229	7.324
4	468.107,591 519.658,229	5	468.106,96 519.658,61	0.737
5	468.106,96 519.658,61	6	468.066,897 519.662,442	40.246

Document care conţine date cu caracter personal, protejat de prevederile Regulamentului (UE) nr. 679/2016 şi Legii 190/2018

Punct început	X / Y	Punct sfârşit	X / Y	Lungime segment (** (m)
6	468.066,897 519.662,442	1	468.065,818 519.655,596	6.931

** Lungimile segmentelor sunt determinate în planul de proiecţie Stereo 70 şi sunt rotunjite la 1 milimetru.
*** Distanţa dintre puncte este formată din segmente cumulate ce sunt mai mici decât valoarea 1 milimetru.

Neutilizabil in circuitul civil

DATE DESPRE IMOBILUL NR. 4566

Oficiul de Cadastru şi Publicitate Imobiliară SIBIU
Biroul de Cadastru şi Publicitate Imobiliară Medias

A. Partea I. Descrierea imobilului

TEREN Extravilan

Adresa: Jud. Sibiu

Nr. Crt	Nr cadastral Nr. topografic	Suprafaţa* (mp)	Observaţii / Referinţe
A1		250	Sector cadastral:75 Teren neimprejmuit;

B. Partea II. Proprietari şi acte

Inscrieri privitoare la dreptul de proprietate şi alte drepturi reale		Referinţe
/		
Act Administrativ nr. 250/31, din 29/12/1992 emis de CJSDPAT SIBIU;		
B1	Intabulare, drept de PROPRIETATELegea 18/1991, dobandit prin Reconstituire, cota actuala 1/1, cota initiala 1/1	A1
	1) **MORAR VASILE**	

C. Partea III. SARCINI .

Inscrieri privind dezmembramintele dreptului de proprietate, drepturi reale de garanţie şi sarcini	Referinţe
NU SUNT	

Neutilizabil în circuitul civil

Anexa Nr. 1 La Partea I

Teren

Nr cadastral	Suprafaţa (mp)*	Observaţii / Referinţe
	250	

* Suprafaţa este determinată in planul de proiecţie Stereo 70.

DETALII LINIARE IMOBIL

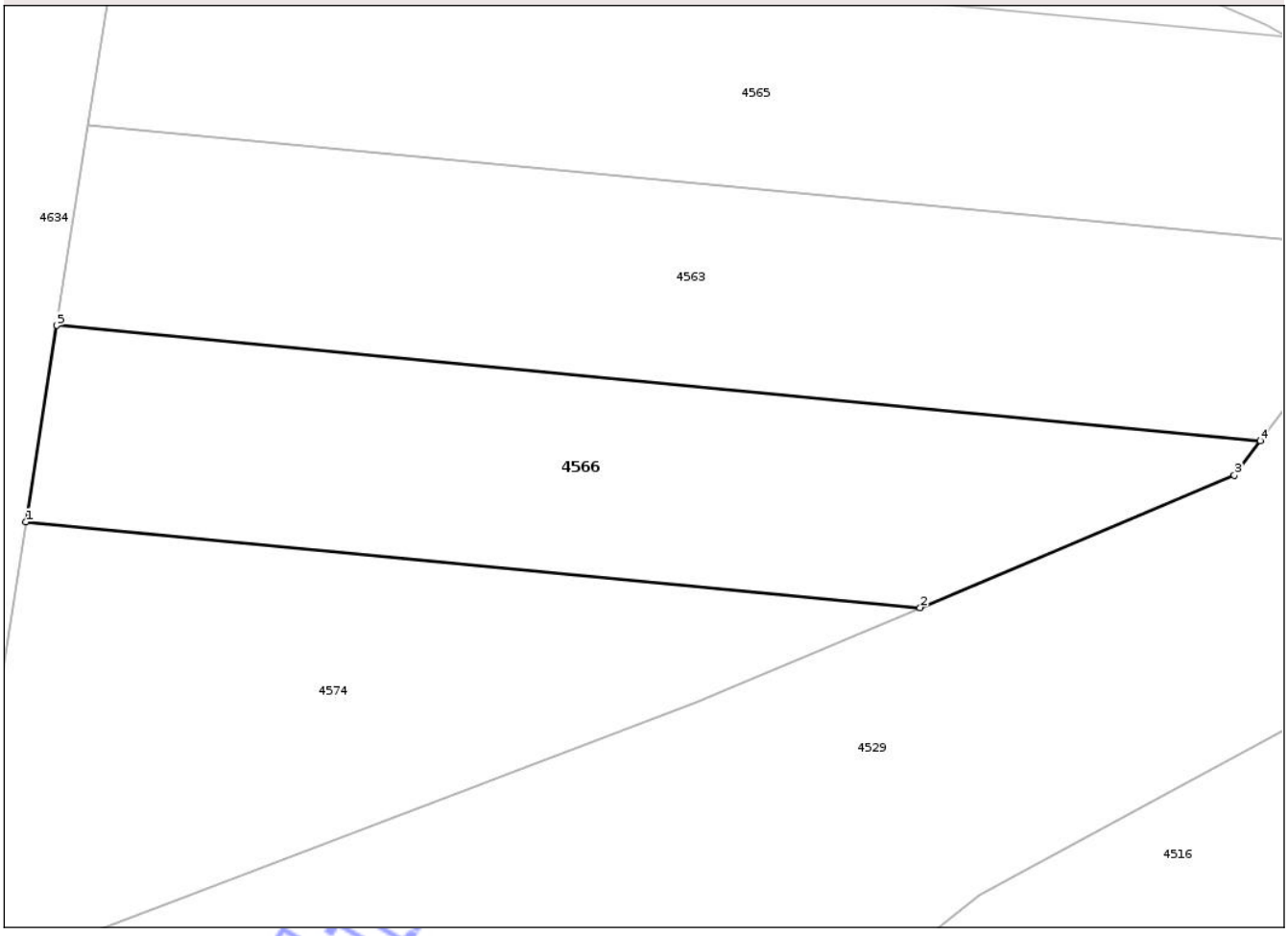

Date referitoare la teren

Crt	Categorie folosinţă	Intra vilan	Suprafaţa (mp)	Tarla	Parcelă	Nr. topo	Observaţii / Referinţe
1	arabil	NU	250	75	1792/23	-	

Lungime Segmente
1) Valorile lungimilor segmentelor sunt obţinute din proiecţie în plan.

Punct început	X / Y	Punct sfârşit	X / Y	Lungime segment (** (m)
1	468.063,678 519.642,017	2	468.094,338 519.639,084	30.8
2	468.094,338 519.639,084	3	468.105,111 519.643,612	11.686
3	468.105,111 519.643,612	4	468.105,998 519.644,799	1.482
4	468.105,998 519.644,799	5	468.064,738 519.648,746	41.448
5	468.064,738 519.648,746	1	468.063,678 519.642,017	6.812

Document care conţine date cu caracter personal, protejat de prevederile Regulamentului (UE) nr. 679/2016 şi Legii 190/2018

**** Lungimile segmentelor sunt determinate în planul de proiecţie Stereo 70 şi sunt rotunjite la 1 milimetru.**
***** Distanţa dintre puncte este formată din segmente cumulate ce sunt mai mici decât valoarea 1 milimetru.**

Neutilizabil in circuitul civil

DATE DESPRE IMOBILUL NR. 4567

Oficiul de Cadastru şi Publicitate Imobiliară SIBIU
Biroul de Cadastru şi Publicitate Imobiliară Medias

A. Partea I. Descrierea imobilului

TEREN Necunoscut

Adresa: Loc. Valchid, Jud. Sibiu

Nr. Crt	Nr cadastral Nr. topografic	Suprafaţa* (mp)	Observaţii / Referinţe
A1		659	Sector cadastral:81 Teren neimprejmuit;

B. Partea II. Proprietari şi acte

Inscrieri privitoare la dreptul de proprietate şi alte drepturi reale		Referinţe
/		
Act Administrativ nr. 5466, din 15/12/2025 emis de PRIMĂRIA COMUNIE HOGHILAG;		
B1	Inscrierea posesiei, drept de PROPRIETATE, dobandit prin Lege, cota actuala 1/1, cota initiala 1/1	A1
	1) **NEIDENTIFICAT NEIDENTIFICAT**	
Act Normativ nr. 7, din 13/03/1996 emis de PARLAMENTUL ROMÂNIEI;		
B2	se notează mențiunea de proprietar neidentificat	A1

C. Partea III. SARCINI .

Inscrieri privind dezmembramintele dreptului de proprietate, drepturi reale de garanţie şi sarcini	Referinţe
NU SUNT	

Neutilizabil în circuitul civil

Anexa Nr. 1 La Partea I

Teren

Nr cadastral	Suprafaţa (mp)*	Observaţii / Referinţe
	659	

* Suprafaţa este determinată in planul de proiecţie Stereo 70.

DETALII LINIARE IMOBIL

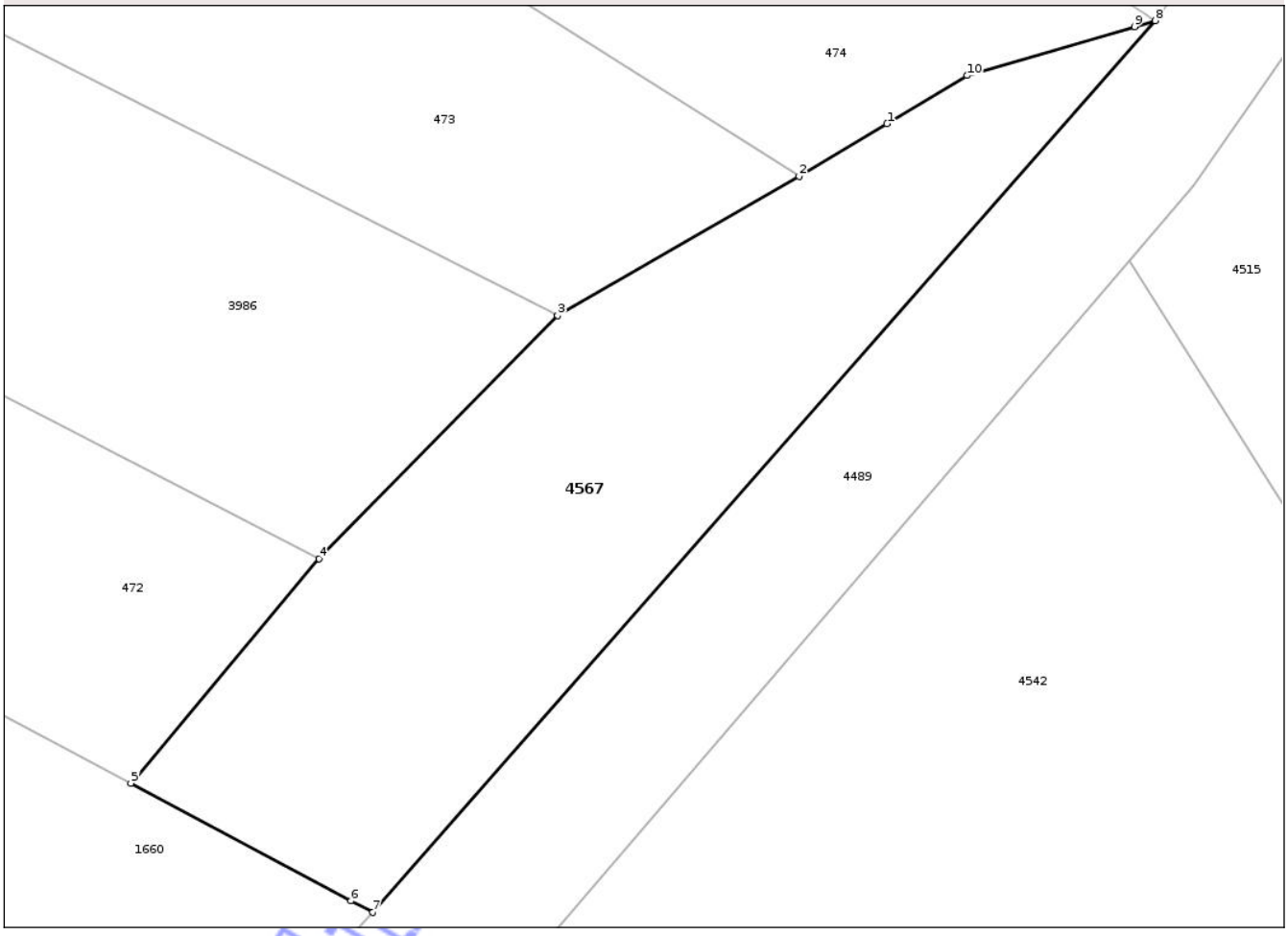

Date referitoare la teren

Crt	Categorie folosinţă	Intra vilan	Suprafaţa (mp)	Tarla	Parcelă	Nr. topo	Observaţii / Referinţe
1	faneata	DA	604	12	157,163,168	-	
2	faneata	NU	55	12	168,157	-	

Lungime Segmente
1) Valorile lungimilor segmentelor sunt obţinute din proiecţie în plan.

Punct început	X / Y	Punct sfârşit	X / Y	Lungime segment (** (m)
1	468.098,789 518.944,127	2	468.094,278 518.941,421	5.26
2	468.094,278 518.941,421	3	468.081,86 518.934,271	14.329
3	468.081,86 518.934,271	4	468.069,603 518.921,799	17.487
4	468.069,603 518.921,799	5	468.059,928 518.910,265	15.055

Document care conţine date cu caracter personal, protejat de prevederile Regulamentului (UE) nr. 679/2016 şi Legii 190/2018

Punct început	X / Y	Punct sfârşit	X / Y	Lungime segment (** (m)
5	468.059,928 518.910,265	6	468.071,241 518.904,233	12.821
6	468.071,241 518.904,233	7	468.072,356 518.903,638	1.264
7	468.072,356 518.903,638	8	468.112,581 518.949,412	60.937
8	468.112,581 518.949,412	9	468.111,522 518.949,104	1.103
9	468.111,522 518.949,104	10	468.102,911 518.946,599	8.968
10	468.102,911 518.946,599	1	468.098,789 518.944,127	4.806

**** Lungimile segmentelor sunt determinate în planul de proiecţie Stereo 70 şi sunt rotunjite la 1 milimetru.**
***** Distanţa dintre puncte este formată din segmente cumulate ce sunt mai mici decât valoarea 1 milimetru.**

Neutilizabil in circuitul civil

DATE DESPRE IMOBILUL NR. 4568

Oficiul de Cadastru şi Publicitate Imobiliară SIBIU
Biroul de Cadastru şi Publicitate Imobiliară Medias

A. Partea I. Descrierea imobilului

TEREN Extravilan

Adresa: Jud. Sibiu

Nr. Crt	Nr cadastral Nr. topografic	Suprafaţa* (mp)	Observaţii / Referinţe
A1		800	Sector cadastral:75 Teren neimprejmuit;

B. Partea II. Proprietari şi acte

Inscrieri privitoare la dreptul de proprietate şi alte drepturi reale		Referinţe
/		
Act Notarial nr. 211, din 30/01/2001 emis de NP FLORENTINA LOHAN;		
B1	Intabulare, drept de PROPRIETATE, cu titlu de partaj voluntar, dobandit prin Succesiune, cota actuala 1/1, cota initiala 1/1	A1
	1) **ROTARU SABINA**, bun propriu	

C. Partea III. SARCINI .

Inscrieri privind dezmembramintele dreptului de proprietate, drepturi reale de garanţie şi sarcini	Referinţe
NU SUNT	

Neutilizabil în circuitul civil

Anexa Nr. 1 La Partea I

Teren

Nr cadastral	Suprafaţa (mp)*	Observaţii / Referinţe
	800	

* Suprafaţa este determinată in planul de proiecţie Stereo 70.

DETALII LINIARE IMOBIL

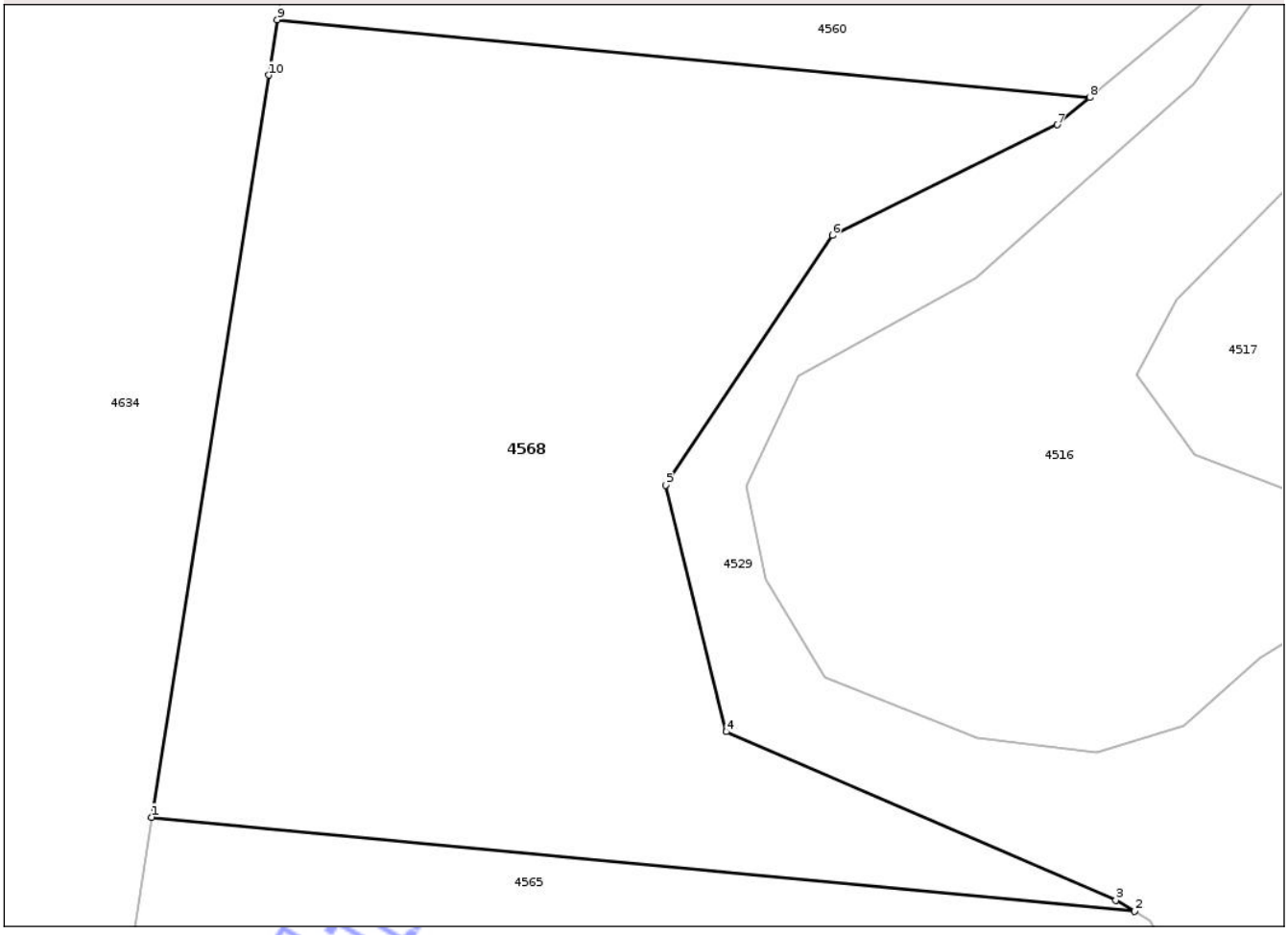

Date referitoare la teren

Crt	Categorie folosinţă	Intra vilan	Suprafaţa (mp)	Tarla	Parcelă	Nr. topo	Observaţii / Referinţe
1	arabil	NU	800	75	1792/20	-	

Lungime Segmente
1) Valorile lungimilor segmentelor sunt obţinute din proiecţie în plan.

Punct început	X / Y	Punct sfârşit	X / Y	Lungime segment (** (m)
1	468.066,897 519.662,442	2	468.106,96 519.658,61	40.246
2	468.106,96 519.658,61	3	468.106,208 519.659,062	0.877
3	468.106,208 519.659,062	4	468.090,321 519.665,924	17.306
4	468.090,321 519.665,924	5	468.087,857 519.675,96	10.334
5	468.087,857 519.675,96	6	468.094,649 519.686,137	12.235

Document care conţine date cu caracter personal, protejat de prevederile Regulamentului (UE) nr. 679/2016 şi Legii 190/2018

Punct început	X / Y	Punct sfârşit	X / Y	Lungime segment (** (m)
6	468.094,649 519.686,137	7	468.103,814 519.690,647	10.215
7	468.103,814 519.690,647	8	468.105,143 519.691,753	1.729
8	468.105,143 519.691,753	9	468.072,012 519.694,922	33.282
9	468.072,012 519.694,922	10	468.071,66 519.692,666	2.283
10	468.071,66 519.692,666	1	468.066,897 519.662,442	30.597

**** Lungimile segmentelor sunt determinate în planul de proiecţie Stereo 70 şi sunt rotunjite la 1 milimetru.**
***** Distanţa dintre puncte este formată din segmente cumulate ce sunt mai mici decât valoarea 1 milimetru.**

Neutilizabil in circuitul civil

DATE DESPRE IMOBILUL NR. 4569

Oficiul de Cadastru şi Publicitate Imobiliară SIBIU
Biroul de Cadastru şi Publicitate Imobiliară Medias

A. Partea I. Descrierea imobilului

TEREN Extravilan

Adresa: Jud. Sibiu

Nr. Crt	Nr cadastral Nr. topografic	Suprafaţa* (mp)	Observaţii / Referinţe
A1		2.500	Sector cadastral:75 Teren neimprejmuit;

B. Partea II. Proprietari şi acte

Inscrieri privitoare la dreptul de proprietate şi alte drepturi reale		Referinţe
/		
Act Administrativ nr. 290/31, din 06/01/1993 emis de CJSDPAT SIBIU;		
B1	Intabulare, drept de PROPRIETATE, Legea 18/1991, dobandit prin Reconstituire, cota actuala 1/1, cota initiala 1/1	A1
	1) **CIOBANU ROZALIA** 2) **GANGĂL MARIA**	

C. Partea III. SARCINI .

Inscrieri privind dezmembramintele dreptului de proprietate, drepturi reale de garanţie şi sarcini	Referinţe
NU SUNT	

Neutilizabil în circuitul civil

Anexa Nr. 1 La Partea I

Teren

Nr cadastral	Suprafaţa (mp)*	Observaţii / Referinţe
	2.500	

* Suprafaţa este determinată in planul de proiecţie Stereo 70.

DETALII LINIARE IMOBIL

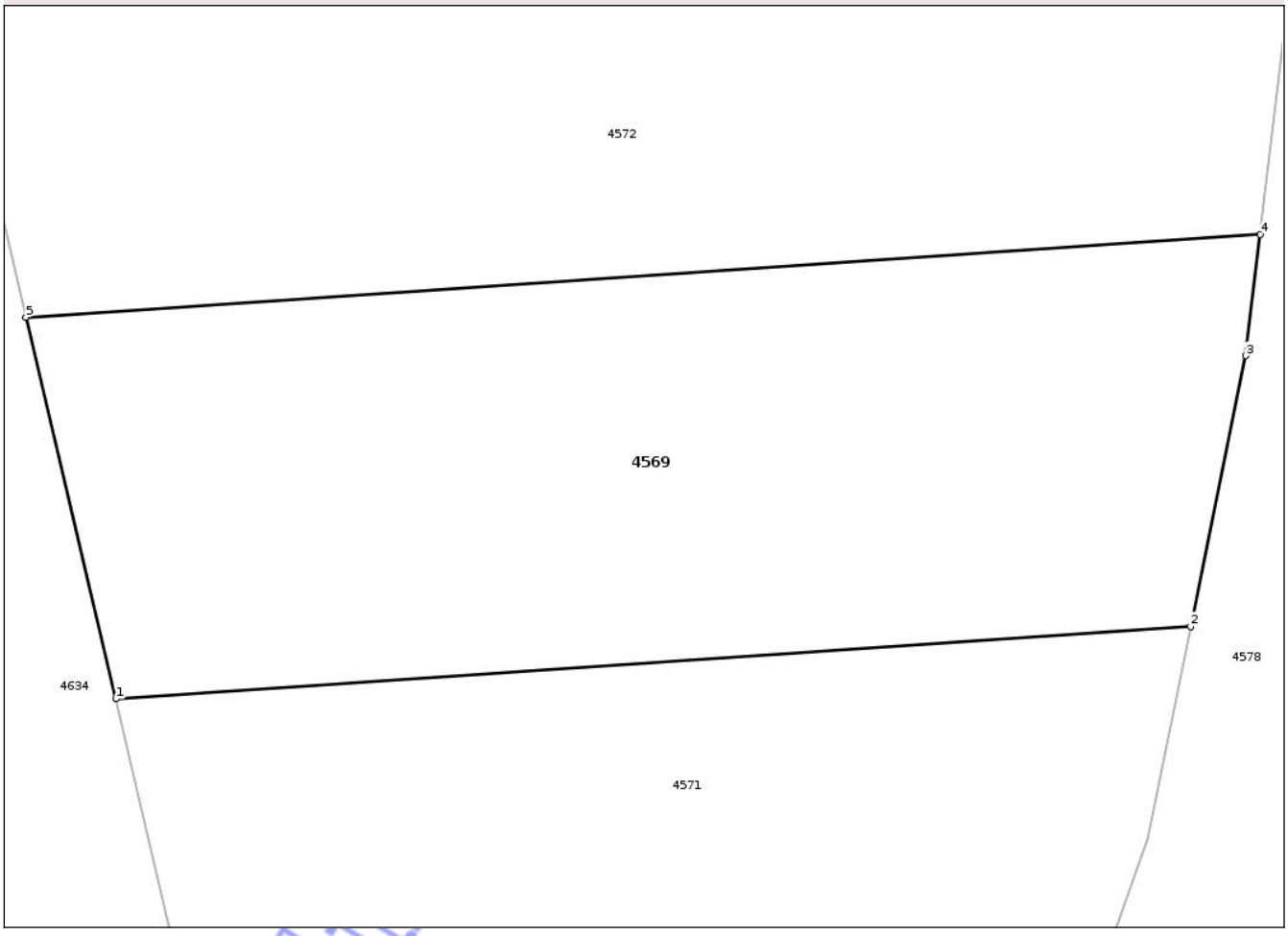

Date referitoare la teren

Crt	Categorie folosinţă	Intra vilan	Suprafaţa (mp)	Tarla	Parcelă	Nr. topo	Observaţii / Referinţe
1	arabil	NU	2.500	75	1718/85	-	

Lungime Segmente
1) Valorile lungimilor segmentelor sunt obţinute din proiecţie în plan.

Punct început	X / Y	Punct sfârşit	X / Y	Lungime segment (** (m)
1	468.037,949 520.396,244	2	468.118,229 520.401,635	80.461
2	468.118,229 520.401,635	3	468.122,343 520.421,837	20.617
3	468.122,343 520.421,837	4	468.123,423 520.430,886	9.113
4	468.123,423 520.430,886	5	468.031,236 520.424,695	92.395
5	468.031,236 520.424,695	1	468.037,949 520.396,244	29.232

Document care conţine date cu caracter personal, protejat de prevederile Regulamentului (UE) nr. 679/2016 şi Legii 190/2018

**** Lungimile segmentelor sunt determinate în planul de proiecţie Stereo 70 şi sunt rotunjite la 1 milimetru.**
***** Distanţa dintre puncte este formată din segmente cumulate ce sunt mai mici decât valoarea 1 milimetru.**

Neutilizabil in circuitul civil

DATE DESPRE IMOBILUL NR. 4570

Oficiul de Cadastru şi Publicitate Imobiliară SIBIU
Biroul de Cadastru şi Publicitate Imobiliară Medias

A. Partea I. Descrierea imobilului

TEREN Extravilan

Adresa: Jud. Sibiu

Nr. Crt	Nr cadastral Nr. topografic	Suprafaţa* (mp)	Observaţii / Referinţe
A1		3.000	Sector cadastral:75 Teren neimprejmuit;

B. Partea II. Proprietari şi acte

Inscrieri privitoare la dreptul de proprietate şi alte drepturi reale		Referinţe
/		
Act Administrativ nr. 343/31, din 11/01/1993 emis de CJSDPAT SIBIU;		
B1	Intabulare, drept de PROPRIETATE, Legea 18/1991, dobandit prin Reconstituire, cota actuala 1/1, cota initiala 1/1	A1
	1) **MĂLĂNCRĂVEAN ELISABETA** 2) **STROILĂ ELISABETA** 3) **MĂLĂNCRĂVEAN EMINESCU** 4) **MĂLĂNCRĂVEAN GHE**	

C. Partea III. SARCINI .

Inscrieri privind dezmembramintele dreptului de proprietate, drepturi reale de garanţie şi sarcini	Referinţe
NU SUNT	

Neutilizabil în circuitul civil

Anexa Nr. 1 La Partea I

Teren

Nr cadastral	Suprafaţa (mp)*	Observaţii / Referinţe
	3.000	

* Suprafaţa este determinată in planul de proiecţie Stereo 70.

DETALII LINIARE IMOBIL

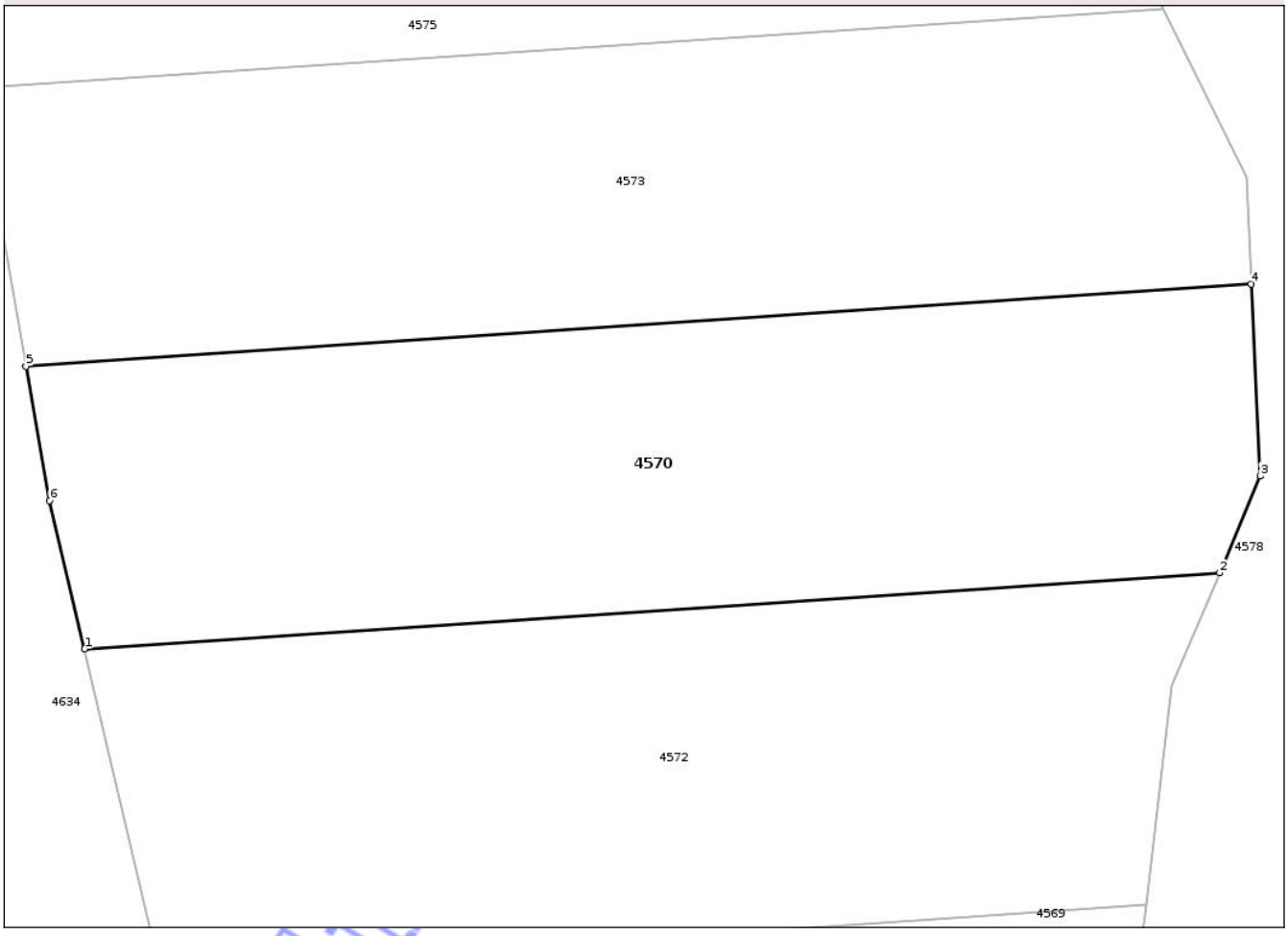

Date referitoare la teren

Crt	Categorie folosinţă	Intra vilan	Suprafaţa (mp)	Tarla	Parcelă	Nr. topo	Observaţii / Referinţe
1	arabil	NU	3.000	75	1778/83	-	

Lungime Segmente
1) Valorile lungimilor segmentelor sunt obţinute din proiecţie în plan.

Punct început	X / Y	Punct sfârşit	X / Y	Lungime segment (** (m)
1	468.024,135 520.454,796	2	468.130,301 520.461,925	106.405
2	468.130,301 520.461,925	3	468.134,116 520.470,971	9.818
3	468.134,116 520.470,971	4	468.133,274 520.488,908	17.957
4	468.133,274 520.488,908	5	468.018,645 520.481,211	114.887
5	468.018,645 520.481,211	6	468.020,863 520.468,665	12.741

Document care conţine date cu caracter personal, protejat de prevederile Regulamentului (UE) nr. 679/2016 şi Legii 190/2018

Punct început	X / Y	Punct sfârşit	X / Y	Lungime segment (** (m)
6	468.020,863 520.468,665	1	468.024,135 520.454,796	14.25

** Lungimile segmentelor sunt determinate în planul de proiecţie Stereo 70 şi sunt rotunjite la 1 milimetru.
*** Distanţa dintre puncte este formată din segmente cumulate ce sunt mai mici decât valoarea 1 milimetru.

Neutilizabil in circuitul civil

DATE DESPRE IMOBILUL NR. 4571

Oficiul de Cadastru şi Publicitate Imobiliară SIBIU
Biroul de Cadastru şi Publicitate Imobiliară Medias

A. Partea I. Descrierea imobilului

TEREN Extravilan

Adresa: Jud. Sibiu

Nr. Crt	Nr cadastral Nr. topografic	Suprafaţa* (mp)	Observaţii / Referinţe
A1		4.000	Sector cadastral:75 Teren neimprejmuit;

B. Partea II. Proprietari şi acte

Inscrieri privitoare la dreptul de proprietate şi alte drepturi reale		Referinţe
/		
Act Administrativ nr. 342/31, din 11/01/1993 emis de CJSDPAT SIBIU;		
B1	Intabulare, drept de PROPRIETATE, Legea 18/1991, dobandit prin Reconstituire, cota actuala 1/1, cota initiala 1/1	A1
	1) **CERCEA ANA** 2) **CERCEA ELISABETA** 3) **CERCEA IULIUS**	

C. Partea III. SARCINI .

Inscrieri privind dezmembramintele dreptului de proprietate, drepturi reale de garanţie şi sarcini	Referinţe
NU SUNT	

Neutilizabil în circuitul civil

Anexa Nr. 1 La Partea I

Teren

Nr cadastral	Suprafaţa (mp)*	Observaţii / Referinţe
	4.000	

* Suprafaţa este determinată in planul de proiecţie Stereo 70.

DETALII LINIARE IMOBIL

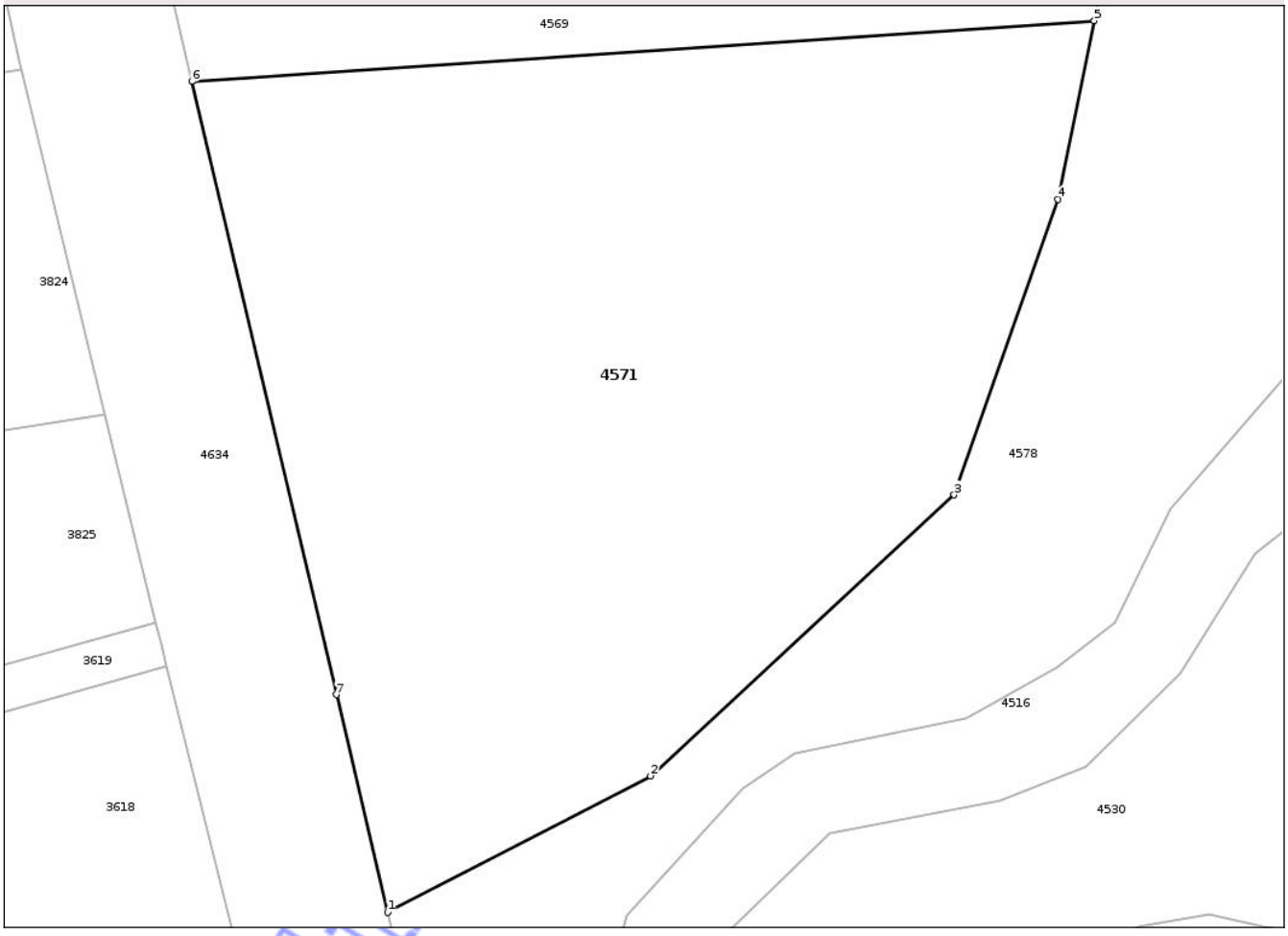

Date referitoare la teren

Crt	Categorie folosinţă	Intra vilan	Suprafaţa (mp)	Tarla	Parcelă	Nr. topo	Observaţii / Referinţe
1	arabil	NU	4.000	75	1780/86	-	

Lungime Segmente
1) Valorile lungimilor segmentelor sunt obţinute din proiecţie în plan.

Punct început	X / Y	Punct sfârşit	X / Y	Lungime segment (** (m)
1	468.055,36 520.322,418	2	468.078,751 520.334,548	26.349
2	468.078,751 520.334,548	3	468.105,768 520.359,51	36.783
3	468.105,768 520.359,51	4	468.114,999 520.385,771	27.836
4	468.114,999 520.385,771	5	468.118,229 520.401,635	16.189
5	468.118,229 520.401,635	6	468.037,949 520.396,244	80.461

Document care conţine date cu caracter personal, protejat de prevederile Regulamentului (UE) nr. 679/2016 şi Legii 190/2018

Punct început	X / Y	Punct sfârşit	X / Y	Lungime segment (** (m)
6	468.037,949 520.396,244	7	468.050,802 520.341,76	55.98
7	468.050,802 520.341,76	1	468.055,36 520.322,418	19.872

** Lungimile segmentelor sunt determinate în planul de proiecţie Stereo 70 şi sunt rotunjite la 1 milimetru.
*** Distanţa dintre puncte este formată din segmente cumulate ce sunt mai mici decât valoarea 1 milimetru.

Neutilizabil in circuitul civil

DATE DESPRE IMOBILUL NR. 4572

Oficiul de Cadastru şi Publicitate Imobiliară SIBIU
Biroul de Cadastru şi Publicitate Imobiliară Medias

A. Partea I. Descrierea imobilului

TEREN Extravilan

Adresa: Jud. Sibiu

Nr. Crt	Nr cadastral Nr. topografic	Suprafaţa* (mp)	Observaţii / Referinţe
A1		3.000	Sector cadastral:75 Teren neimprejmuit;

B. Partea II. Proprietari şi acte

Inscrieri privitoare la dreptul de proprietate şi alte drepturi reale		Referinţe
/		
Act Administrativ nr. 340/31, din 11/01/1993 emis de CJSDPAT SIBIU;		
B1	Intabulare, drept de PROPRIETATE, Legea 18/1991, dobandit prin Reconstituire, cota actuala 1/1, cota initiala 1/1	A1
	1) **COSTEA AUGUSTIN** DEFUNCT:Da 2) **COSTEA ALEXANDRU** 3) **COSTEA ARGENTINA**	

C. Partea III. SARCINI .

Inscrieri privind dezmembramintele dreptului de proprietate, drepturi reale de garanţie şi sarcini	Referinţe
NU SUNT	

Neutilizabil în circuitul civil

Anexa Nr. 1 La Partea I

Teren

Nr cadastral	Suprafaţa (mp)*	Observaţii / Referinţe
	3.000	

* Suprafaţa este determinată in planul de proiecţie Stereo 70.

DETALII LINIARE IMOBIL

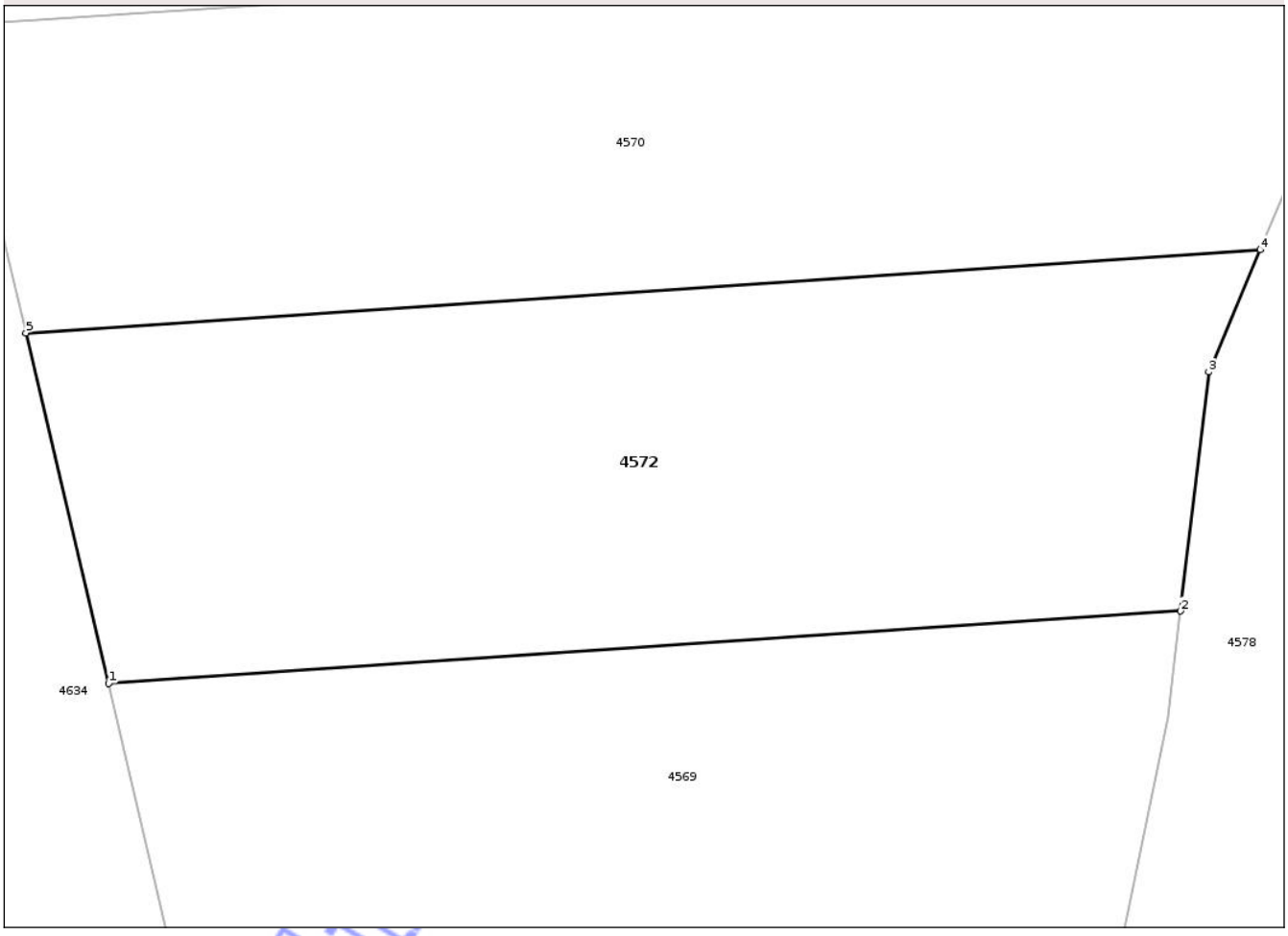

Date referitoare la teren

Crt	Categorie folosinţă	Intra vilan	Suprafaţa (mp)	Tarla	Parcelă	Nr. topo	Observaţii / Referinţe
1	arabil	NU	3.000	75	1778/84	-	

Lungime Segmente
1) Valorile lungimilor segmentelor sunt obţinute din proiecţie în plan.

Punct început	X / Y	Punct sfârşit	X / Y	Lungime segment (** (m)
1	468.031,236 520.424,695	2	468.123,423 520.430,886	92.395
2	468.123,423 520.430,886	3	468.125,876 520.451,431	20.691
3	468.125,876 520.451,431	4	468.130,301 520.461,925	11.389
4	468.130,301 520.461,925	5	468.024,135 520.454,796	106.405
5	468.024,135 520.454,796	1	468.031,236 520.424,695	30.927

Document care conţine date cu caracter personal, protejat de prevederile Regulamentului (UE) nr. 679/2016 şi Legii 190/2018

**** Lungimile segmentelor sunt determinate în planul de proiecţie Stereo 70 şi sunt rotunjite la 1 milimetru.**
***** Distanţa dintre puncte este formată din segmente cumulate ce sunt mai mici decât valoarea 1 milimetru.**

Neutilizabil in circuitul civil

DATE DESPRE IMOBILUL NR. 4573

Oficiul de Cadastru şi Publicitate Imobiliară SIBIU
Biroul de Cadastru şi Publicitate Imobiliară Medias

A. Partea I. Descrierea imobilului

TEREN Extravilan

Adresa: Jud. Sibiu

Nr. Crt	Nr cadastral Nr. topografic	Suprafaţa* (mp)	Observaţii / Referinţe
A1		3.000	Sector cadastral:75 Teren neimprejmuit;

B. Partea II. Proprietari şi acte

Inscrieri privitoare la dreptul de proprietate şi alte drepturi reale		Referinţe
/		
Act Administrativ nr. 252/31, din 29/12/1992 emis de CJSDPAT SIBIU;		
B1	Intabulare, drept de PROPRIETATELegea 18/1991, dobandit prin Reconstituire, cota actuala 1/1, cota initiala 1/1	A1
	1) **SALANSCHI ROZINA**	

C. Partea III. SARCINI .

Inscrieri privind dezmembramintele dreptului de proprietate, drepturi reale de garanţie şi sarcini	Referinţe
NU SUNT	

Neutilizabil în circuitul civil

Anexa Nr. 1 La Partea I

Teren

Nr cadastral	Suprafaţa (mp)*	Observaţii / Referinţe
	3.000	

* Suprafaţa este determinată in planul de proiecţie Stereo 70.

DETALII LINIARE IMOBIL

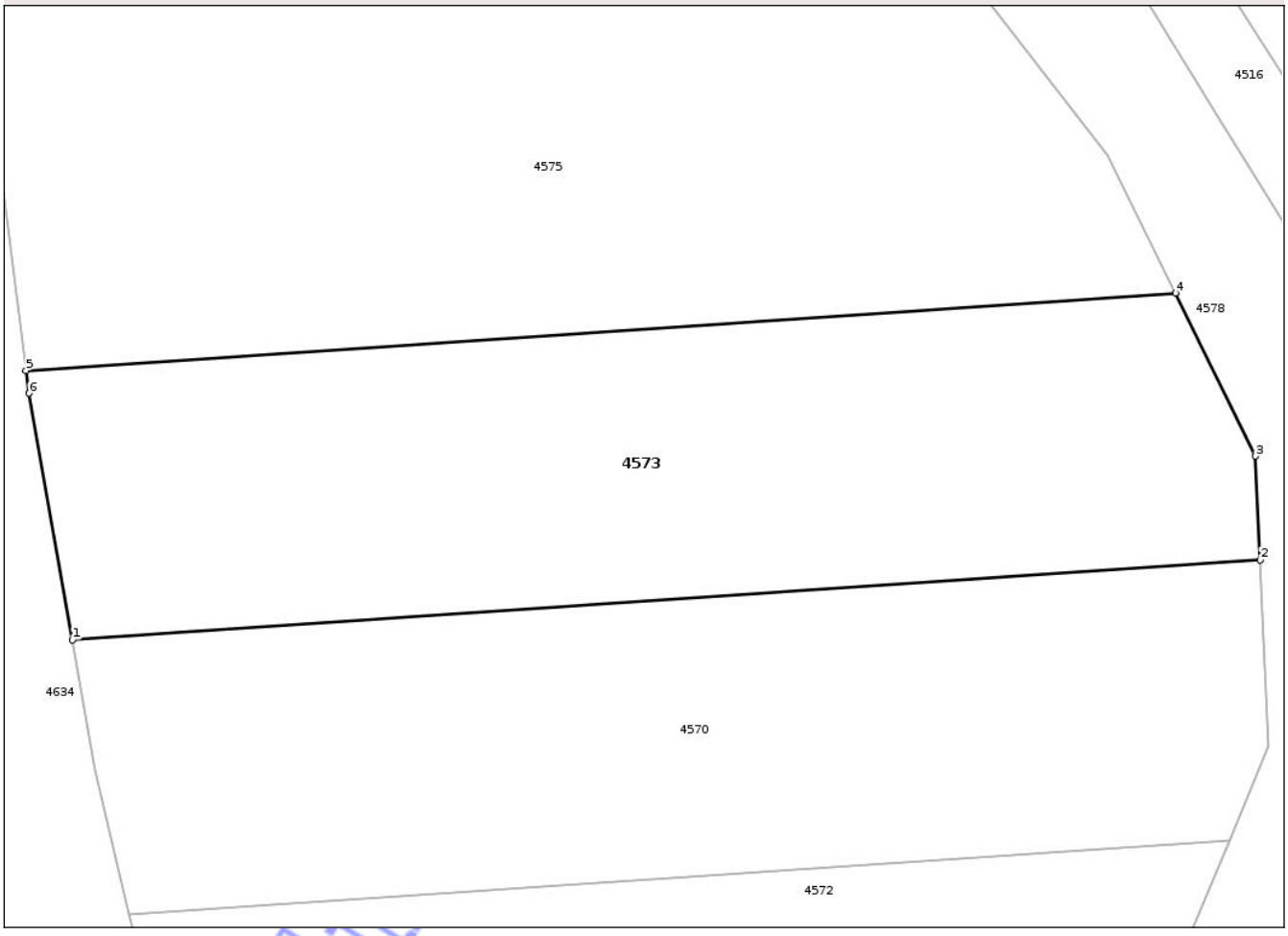

Date referitoare la teren

Crt	Categorie folosinţă	Intra vilan	Suprafaţa (mp)	Tarla	Parcelă	Nr. topo	Observaţii / Referinţe
1	arabil	NU	3.000	75	1778/82	-	

Lungime Segmente
1) Valorile lungimilor segmentelor sunt obţinute din proiecţie în plan.

Punct început	X / Y	Punct sfârşit	X / Y	Lungime segment (** (m)
1	468.018,645 520.481,211	2	468.133,274 520.488,908	114.887
2	468.133,274 520.488,908	3	468.132,803 520.498,921	10.024
3	468.132,803 520.498,921	4	468.125,086 520.514,638	17.509
4	468.125,086 520.514,638	5	468.014,159 520.507,19	111.177
5	468.014,159 520.507,19	6	468.014,442 520.504,985	2.223

Document care conţine date cu caracter personal, protejat de prevederile Regulamentului (UE) nr. 679/2016 şi Legii 190/2018

Punct început	X / Y	Punct sfârşit	X / Y	Lungime segment (** (m)
6	468.014,442 520.504,985	1	468.018,645 520.481,211	24.143

** Lungimile segmentelor sunt determinate în planul de proiecţie Stereo 70 şi sunt rotunjite la 1 milimetru.
*** Distanţa dintre puncte este formată din segmente cumulate ce sunt mai mici decât valoarea 1 milimetru.

Neutilizabil in circuitul civil

DATE DESPRE IMOBILUL NR. 4574

Oficiul de Cadastru şi Publicitate Imobiliară SIBIU
Biroul de Cadastru şi Publicitate Imobiliară Medias

A. Partea I. Descrierea imobilului

TEREN Extravilan

Adresa: Jud. Sibiu

Nr. Crt	Nr cadastral Nr. topografic	Suprafaţa* (mp)	Observaţii / Referinţe
A1		250	Sector cadastral:75 Teren neimprejmuit;

B. Partea II. Proprietari şi acte

Inscrieri privitoare la dreptul de proprietate şi alte drepturi reale		Referinţe
/		
Act Administrativ nr. 346/31, din 12/01/1993 emis de CJSDPAT SIBIU;		
B1	Intabulare, drept de PROPRIETATE, Legea 18/1991, dobandit prin Reconstituire, cota actuala 1/1, cota initiala 1/1	A1
	1) **FĂGĂRĂŞAN DORIŢA** 2) **CUCEA NICOLAE**	

C. Partea III. SARCINI .

Inscrieri privind dezmembramintele dreptului de proprietate, drepturi reale de garanţie şi sarcini	Referinţe
NU SUNT	

Neutilizabil în circuitul civil

Anexa Nr. 1 La Partea I

Teren

Nr cadastral	Suprafaţa (mp)*	Observaţii / Referinţe
	250	

* Suprafaţa este determinată in planul de proiecţie Stereo 70.

DETALII LINIARE IMOBIL

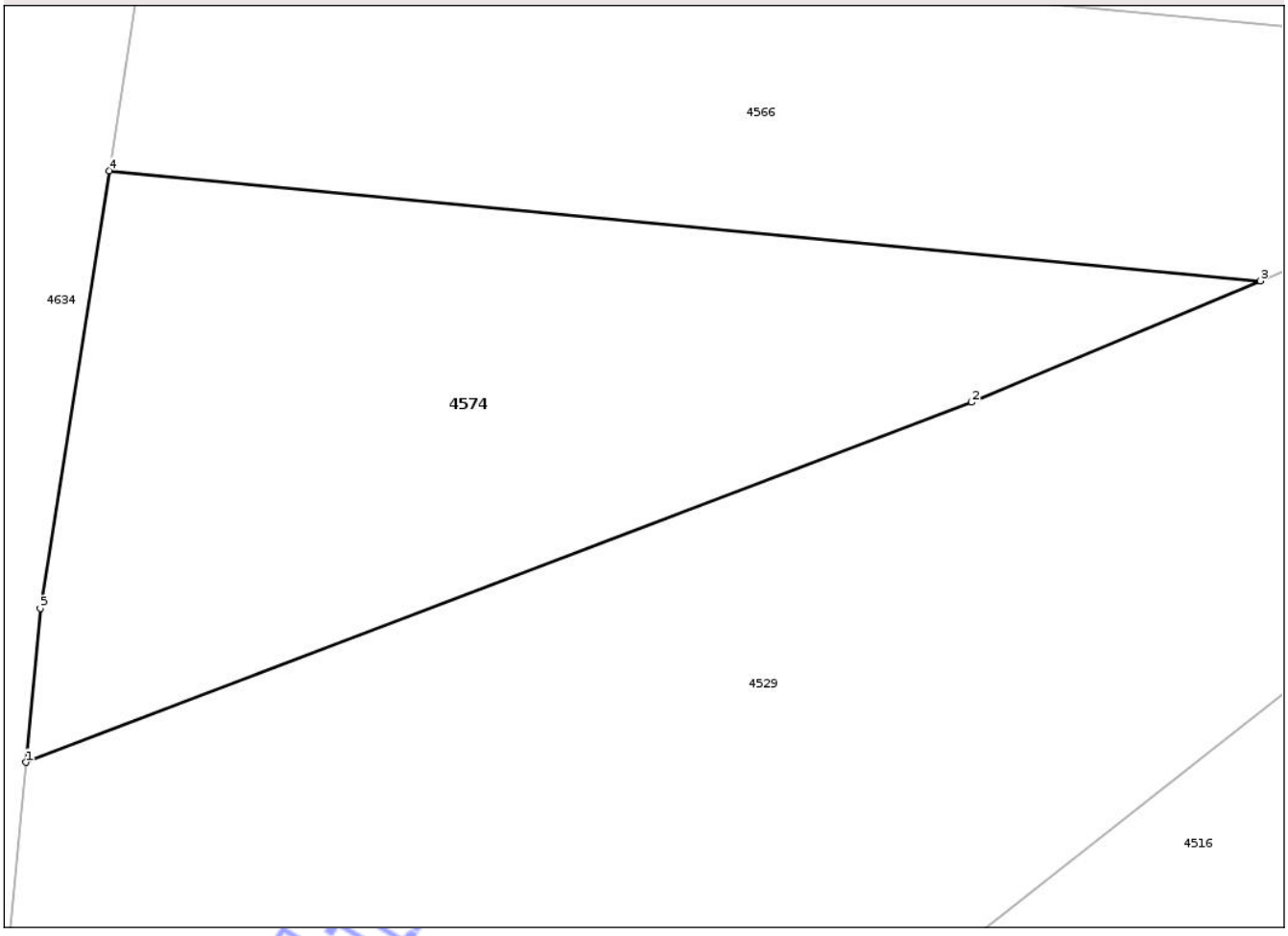

Date referitoare la teren

Crt	Categorie folosinţă	Intra vilan	Suprafaţa (mp)	Tarla	Parcelă	Nr. topo	Observaţii / Referinţe
1	arabil	NU	250	75	1792/24	-	

Lungime Segmente
1) Valorile lungimilor segmentelor sunt obţinute din proiecţie în plan.

Punct început	X / Y	Punct sfârşit	X / Y	Lungime segment (** (m)
1	468.061,462 519.626,275	2	468.086,652 519.635,853	26.949
2	468.086,652 519.635,853	3	468.094,338 519.639,084	8.338
3	468.094,338 519.639,084	4	468.063,678 519.642,017	30.8
4	468.063,678 519.642,017	5	468.061,843 519.630,369	11.792
5	468.061,843 519.630,369	1	468.061,462 519.626,275	4.112

Document care conţine date cu caracter personal, protejat de prevederile Regulamentului (UE) nr. 679/2016 şi Legii 190/2018

**** Lungimile segmentelor sunt determinate în planul de proiecţie Stereo 70 şi sunt rotunjite la 1 milimetru.**
***** Distanţa dintre puncte este formată din segmente cumulate ce sunt mai mici decât valoarea 1 milimetru.**

Neutilizabil in circuitul civil

DATE DESPRE IMOBILUL NR. 4575

Oficiul de Cadastru şi Publicitate Imobiliară SIBIU
Biroul de Cadastru şi Publicitate Imobiliară Medias

A. Partea I. Descrierea imobilului

TEREN Extravilan

Adresa: Jud. Sibiu

Nr. Crt	Nr cadastral Nr. topografic	Suprafaţa* (mp)	Observaţii / Referinţe
A1		4.900	Sector cadastral:75 Teren neimprejmuit;

B. Partea II. Proprietari şi acte

Inscrieri privitoare la dreptul de proprietate şi alte drepturi reale		Referinţe
/		
Act Administrativ nr. 256/31, din 30/12/1992 emis de CJSDPAT SIBIU;		
B1	Intabulare, drept de PROPRIETATELegea 18/1991, dobandit prin Reconstituire, cota actuala 1/1, cota initiala 1/1	A1
	1) **KENSTLER IOAN**	

C. Partea III. SARCINI .

Inscrieri privind dezmembramintele dreptului de proprietate, drepturi reale de garanţie şi sarcini	Referinţe
NU SUNT	

Neutilizabil în circuitul civil

Anexa Nr. 1 La Partea I

Teren

Nr cadastral	Suprafaţa (mp)*	Observaţii / Referinţe
	4.900	

* Suprafaţa este determinată in planul de proiecţie Stereo 70.

DETALII LINIARE IMOBIL

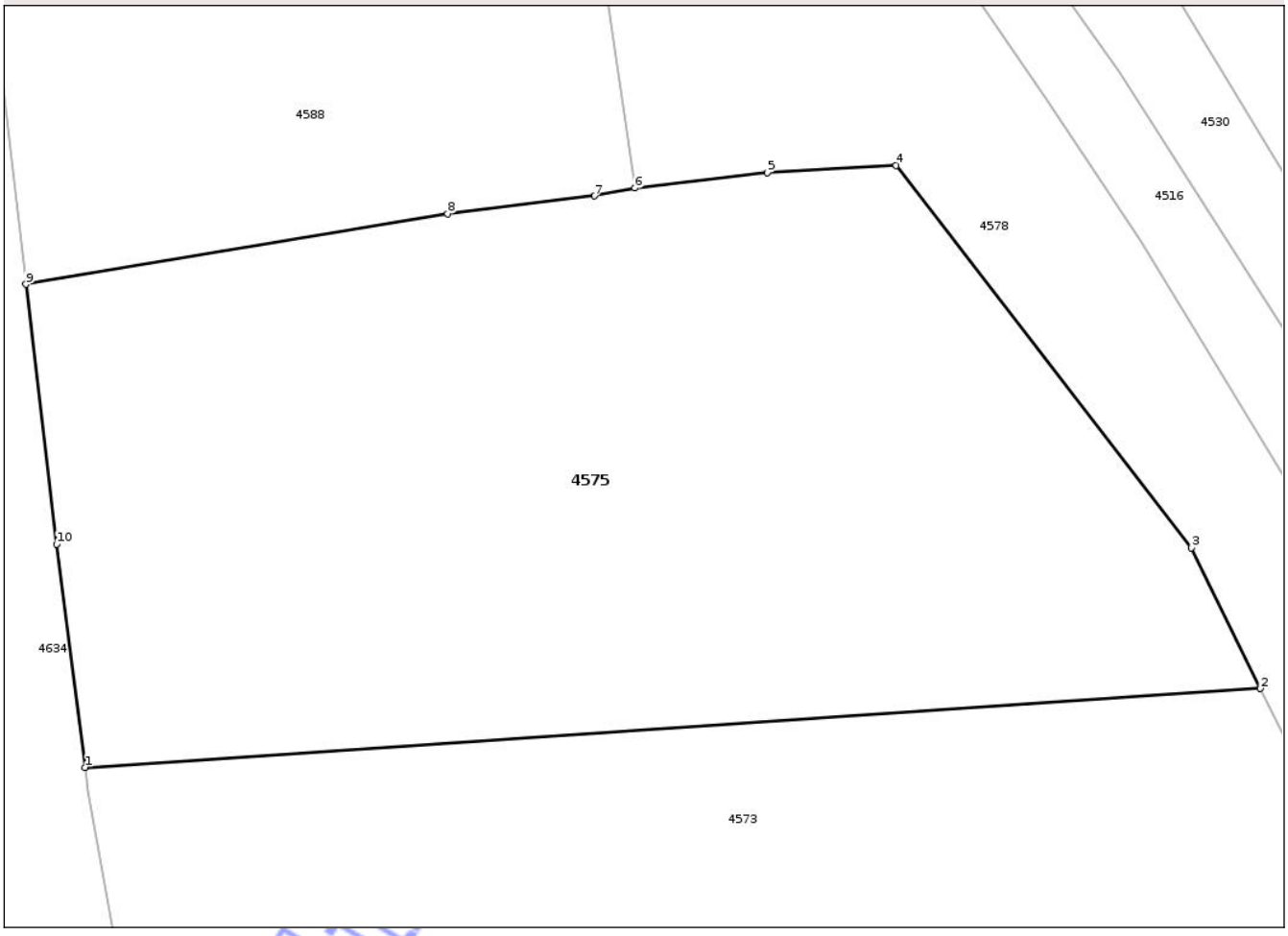

Date referitoare la teren

Crt	Categorie folosinţă	Intra vilan	Suprafaţa (mp)	Tarla	Parcelă	Nr. topo	Observaţii / Referinţe
1	arabil	NU	4.900	75	1778/81	-	

Lungime Segmente
1) Valorile lungimilor segmentelor sunt obţinute din proiecţie în plan.

Punct început	X / Y	Punct sfârşit	X / Y	Lungime segment (** (m)
1	468.014,159 520.507,19	2	468.125,086 520.514,638	111.177
2	468.125,086 520.514,638	3	468.118,577 520.527,895	14.769
3	468.118,577 520.527,895	4	468.090,719 520.563,943	45.558
4	468.090,719 520.563,943	5	468.078,542 520.563,28	12.195
5	468.078,542 520.563,28	6	468.066,042 520.561,812	12.586

Document care conţine date cu caracter personal, protejat de prevederile Regulamentului (UE) nr. 679/2016 şi Legii 190/2018

Punct început	X / Y	Punct sfârşit	X / Y	Lungime segment (** (m)
6	468.066,042 520.561,812	7	468.062,214 520.561,084	3.897
7	468.062,214 520.561,084	8	468.048,381 520.559,406	13.934
8	468.048,381 520.559,406	9	468.008,563 520.552,753	40.37
9	468.008,563 520.552,753	10	468.011,451 520.528,258	24.665
10	468.011,451 520.528,258	1	468.014,159 520.507,19	21.241

**** Lungimile segmentelor sunt determinate în planul de proiecţie Stereo 70 şi sunt rotunjite la 1 milimetru.**
***** Distanţa dintre puncte este formată din segmente cumulate ce sunt mai mici decât valoarea 1 milimetru.**

Neutilizabil in circuitul civil

DATE DESPRE IMOBILUL NR. 4576

Oficiul de Cadastru şi Publicitate Imobiliară SIBIU
Biroul de Cadastru şi Publicitate Imobiliară Medias

A. Partea I. Descrierea imobilului

TEREN Extravilan

Adresa: Jud. Sibiu

Nr. Crt	Nr cadastral Nr. topografic	Suprafaţa* (mp)	Observaţii / Referinţe
A1	101099	3.000	Sector cadastral:82 Teren neimprejmuit;

B. Partea II. Proprietari şi acte

Inscrieri privitoare la dreptul de proprietate şi alte drepturi reale		Referinţe
13891 / 03/07/2019		
Act Administrativ nr. 281/31, din 05/01/1993 emis de CJSDPT SIBIU (act administrativ nr 13891 din 08.07.2019, emis de OCPI SIBIU-SERVICIUL CADASTRU);		
B2	Intabulare, drept de PROPRIETATE, Legea nr.18/1991, dobandit prin Constituire, cota actuala 1/1, cota initiala 1/1	A1
	1) **STOICA VIOREL**	

C. Partea III. SARCINI .

Inscrieri privind dezmembramintele dreptului de proprietate, drepturi reale de garanţie şi sarcini	Referinţe
NU SUNT	

Neutilizabil în circuitul civil

Anexa Nr. 1 La Partea I

Teren

Nr cadastral	Suprafaţa (mp)*	Observaţii / Referinţe
101099	3.000	

* Suprafaţa este determinată in planul de proiecţie Stereo 70.

DETALII LINIARE IMOBIL

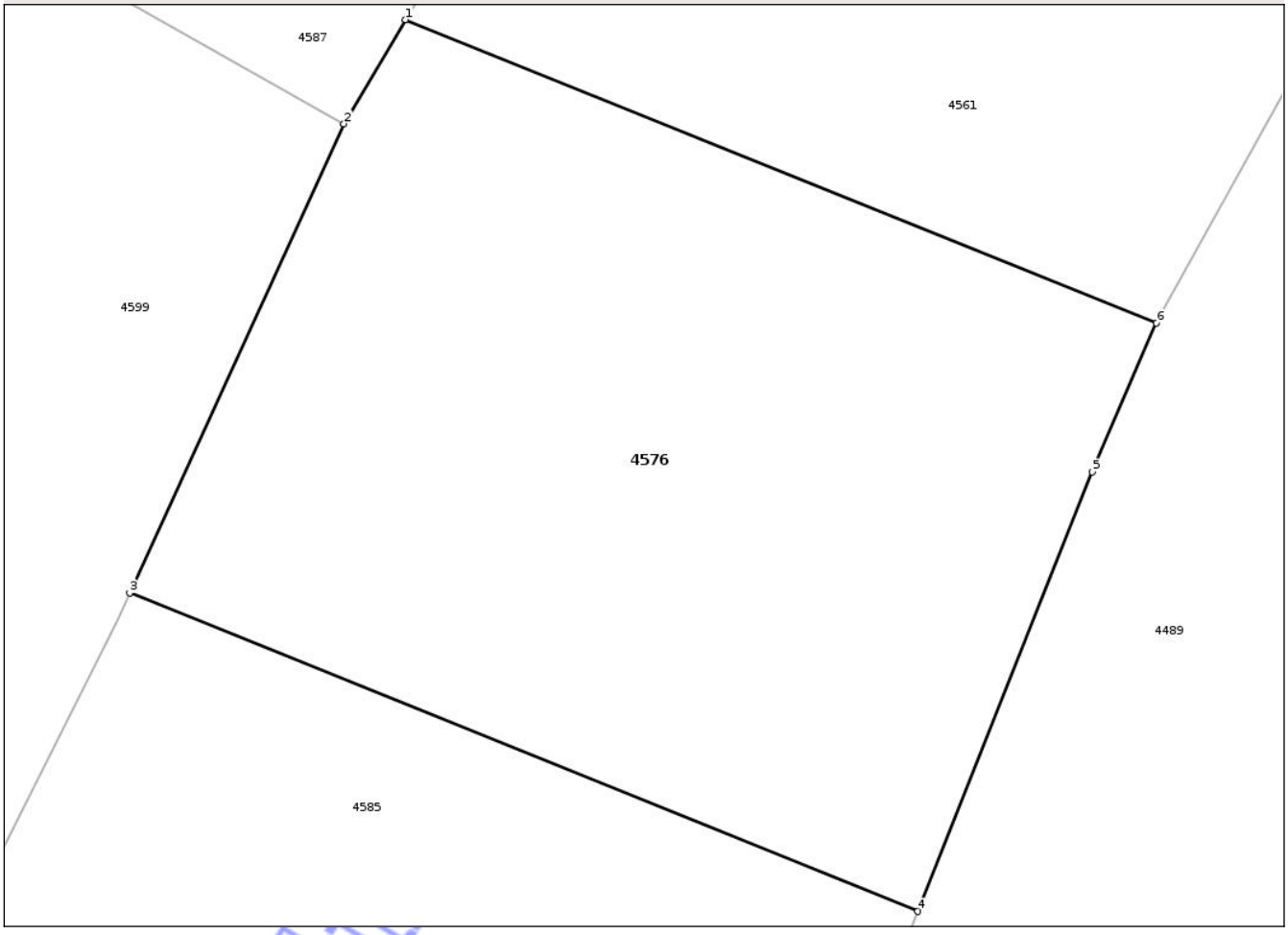

Date referitoare la teren

Crt	Categorie folosinţă	Intra vilan	Suprafaţa (mp)	Tarla	Parcelă	Nr. topo	Observaţii / Referinţe
1	arabil	NU	3.000	77	1962/12	-	

Lungime Segmente
1) Valorile lungimilor segmentelor sunt obţinute din proiecţie în plan.

Punct început	X / Y	Punct sfârşit	X / Y	Lungime segment (** (m)
1	468.041,583 518.753,42	2	468.036,942 518.745,593	9.099
2	468.036,942 518.745,593	3	468.020,8 518.710,272	38.835
3	468.020,8 518.710,272	4	468.080,171 518.686,317	64.022
4	468.080,171 518.686,317	5	468.093,318 518.719,383	35.584
5	468.093,318 518.719,383	6	468.098,159 518.730,593	12.211

Document care conţine date cu caracter personal, protejat de prevederile Regulamentului (UE) nr. 679/2016 şi Legii 190/2018

Punct început	X / Y	Punct sfârşit	X / Y	Lungime segment (** (m)
6	468.098,159 518.730,593	1	468.041,583 518.753,42	61.008

** Lungimile segmentelor sunt determinate în planul de proiecţie Stereo 70 şi sunt rotunjite la 1 milimetru.
*** Distanţa dintre puncte este formată din segmente cumulate ce sunt mai mici decât valoarea 1 milimetru.

Neutilizabil in circuitul civil

DATE DESPRE IMOBILUL NR. 4577

Oficiul de Cadastru şi Publicitate Imobiliară SIBIU
Biroul de Cadastru şi Publicitate Imobiliară Medias

A. Partea I. Descrierea imobilului

TEREN Intravilan

Adresa: Loc. Valchid, Jud. Sibiu

Nr. Crt	Nr cadastral Nr. topografic	Suprafaţa* (mp)	Observaţii / Referinţe
A1		577	Sector cadastral:81 Teren neimprejmuit;

B. Partea II. Proprietari şi acte

Inscrieri privitoare la dreptul de proprietate şi alte drepturi reale		Referinţe
/		
Act Administrativ nr. 5466, din 15/12/2025 emis de PRIMĂRIA COMUNIE HOGHILAG;		
B1	Inscrierea posesiei, drept de PROPRIETATE, dobandit prin Lege, cota actuala 1/1, cota initiala 1/1	A1
	1) **NEIDENTIFICAT NEIDENTIFICAT**	
Act Normativ nr. 7, din 13/03/1996 emis de PARLAMENTUL ROMÂNIEI;		
B2	se notează mențiunea de proprietar neidentificat	A1

C. Partea III. SARCINI .

Inscrieri privind dezmembramintele dreptului de proprietate, drepturi reale de garanţie şi sarcini	Referinţe
NU SUNT	

Neutilizabil în circuitul civil

Anexa Nr. 1 La Partea I

Teren

Nr cadastral	Suprafaţa (mp)*	Observaţii / Referinţe
	577	

* Suprafaţa este determinată in planul de proiecţie Stereo 70.

DETALII LINIARE IMOBIL

Date referitoare la teren

Crt	Categorie folosinţă	Intra vilan	Suprafaţa (mp)	Tarla	Parcelă	Nr. topo	Observaţii / Referinţe
1	curti constructii	DA	577	27	379	-	

Lungime Segmente
1) Valorile lungimilor segmentelor sunt obţinute din proiecţie în plan.

Punct început	X / Y	Punct sfârşit	X / Y	Lungime segment (** (m)
1	468.071,039 519.338,32	2	468.070,971 519.338,697	0.383
2	468.070,971 519.338,697	3	468.071,279 519.346,651	7.96
3	468.071,279 519.346,651	4	468.067,78 519.370,566	24.17
4	468.067,78 519.370,566	5	468.058,83 519.372,87	9.242
5	468.058,83 519.372,87	6	468.052,445 519.371,749	6.483

Document care conţine date cu caracter personal, protejat de prevederile Regulamentului (UE) nr. 679/2016 şi Legii 190/2018

Punct început	X / Y	Punct sfârşit	X / Y	Lungime segment (** (m)
6	468.052,445 519.371,749	7	468.042,749 519.374,793	10.163
7	468.042,749 519.374,793	8	468.042,267 519.373,573	1.312
8	468.042,267 519.373,573	9	468.042,128 519.369,409	4.166
9	468.042,128 519.369,409	10	468.046,395 519.361,495	8.991
10	468.046,395 519.361,495	11	468.054,257 519.352,264	12.125
11	468.054,257 519.352,264	12	468.063,576 519.343,384	12.872
12	468.063,576 519.343,384	1	468.071,039 519.338,32	9.019

**** Lungimile segmentelor sunt determinate în planul de proiecţie Stereo 70 şi sunt rotunjite la 1 milimetru.**
***** Distanţa dintre puncte este formată din segmente cumulate ce sunt mai mici decât valoarea 1 milimetru.**

Neutilizabil in circuitul civil

DATE DESPRE IMOBILUL NR. 4578

Oficiul de Cadastru şi Publicitate Imobiliară SIBIU
Biroul de Cadastru şi Publicitate Imobiliară Medias

A. Partea I. Descrierea imobilului

TEREN Extravilan

Adresa: Jud. Sibiu

Nr. Crt	Nr cadastral Nr. topografic	Suprafaţa* (mp)	Observaţii / Referinţe
A1		13.393	Sector cadastral:75 Teren neimprejmuit;

B. Partea II. Proprietari şi acte

Inscrieri privitoare la dreptul de proprietate şi alte drepturi reale		Referinţe
/		
Act Administrativ nr. 5466, din 15/12/2025 emis de PRIMĂRIA COMUNIE HOGHILAG;		
B1	Inscrierea posesiei, drept de PROPRIETATE, dobandit prin Lege, cota actuala 1/1, cota initiala 1/1	A1
	1) **NEIDENTIFICAT NEIDENTIFICAT**	
Act Normativ nr. 7, din 13/03/1996 emis de PARLAMENTUL ROMÂNIEI;		
B2	se notează menţiunea de proprietar neidentificat, rezerva comisiei locale de fond funciar	A1

C. Partea III. SARCINI .

Inscrieri privind dezmembramintele dreptului de proprietate, drepturi reale de garanţie şi sarcini	Referinţe
NU SUNT	

Neutilizabil în circuitul civil

Anexa Nr. 1 La Partea I

Teren

Nr cadastral	Suprafaţa (mp)*	Observaţii / Referinţe
	13.393	

* Suprafaţa este determinată in planul de proiecţie Stereo 70.

DETALII LINIARE IMOBIL

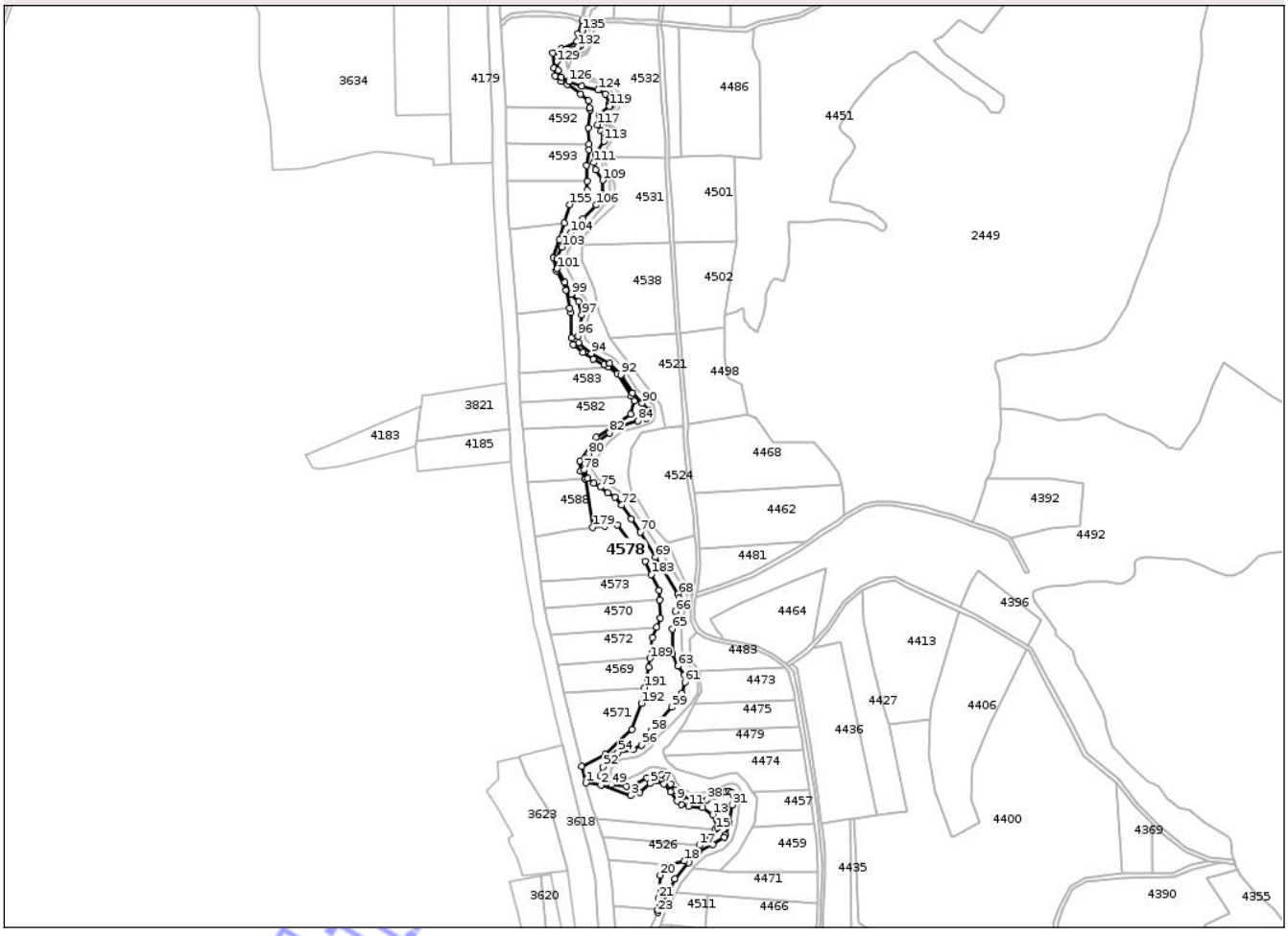

Date referitoare la teren

Crt	Categorie folosinţă	Intra vilan	Suprafaţa (mp)	Tarla	Parcelă	Nr. topo	Observaţii / Referinţe
1	fânețe (F) - fânețe cu tufărișuri și mărăcinișuri	NU	13.393	75	1772,1775,1777,1781	-	

Lungime Segmente

1) Valorile lungimilor segmentelor sunt obţinute din proiecţie în plan.

Punct început	X / Y	Punct sfârşit	X / Y	Lungime segment
1	468.059,192 520.306,154	2	468.074,321 520.304,176	15.258
4	468.113,548 520.296,475	5	468.123,37 520.305,802	13.545
7	468.137,55 520.305,109	8	468.144,409 520.297,331	10.37
10	468.155,003 520.284,286	11	468.162,171 520.282,9	7.301

Punct început	X / Y	Punct sfârşit	X / Y	Lungime segment
2	468.074,321 520.304,176	3	468.104,454 520.293,626	31.926
5	468.123,37 520.305,802	6	468.129,689 520.308,421	6.84
8	468.144,409 520.297,331	9	468.150,729 520.288,321	11.006
11	468.162,171 520.282,9	12	468.176,043 520.281,36	13.957

Punct început	X / Y	Punct sfârşit	X / Y	Lungime segment
3	468.104,454 520.293,626	4	468.113,548 520.296,475	9.53
6	468.129,689 520.308,421	7	468.137,55 520.305,109	8.53
9	468.150,729 520.288,321	10	468.155,003 520.284,286	5.878
12	468.176,043 520.281,36	13	468.186,446 520.274,583	12.416

Document care conţine date cu caracter personal, protejat de prevederile Regulamentului (UE) nr. 679/2016 şi Legii 190/2018

Punct început	X / Y	Punct sfârşit	X / Y	Lungime segment
13	468.186,446 520.274,583	14	468.191,153 520.261,613	13.798
16	468.183,473 520.254,535	17	468.173,157 520.243,813	14.879
19	468.141,484 520.223,931	20	468.133,734 520.213,917	12.663
22	468.131,518 520.179,486	23	468.131,386 520.176,731	2.758
25	468.162,459 520.226,639	26	468.172,551 520.238,128	15.292
28	468.197,901 520.251,833	29	468.199,345 520.254,592	3.114
31	468.205,683 520.284,275	32	468.207,125 520.293,822	9.655
34	468.202,892 520.297,669	35	468.199,556 520.297,297	3.357
37	468.189,276 520.292,678	38	468.180,249 520.289,334	9.626
40	468.156,163 520.292,47	41	468.148,842 520.298,704	9.616
43	468.140,12 520.311,026	44	468.134,956 520.314,256	6.091
46	468.120,434 520.311,446	47	468.107,233 520.303,819	15.246
49	468.085,18 520.304,289	50	468.077,636 520.307,923	8.374
52	468.076,642 520.322,136	53	468.087,009 520.333,377	15.292
55	468.106,835 520.339,685	56	468.114,914 520.344,127	9.22
58	468.125,013 520.358,259	59	468.145,636 520.382,057	31.491
61	468.158,538 520.407,02	62	468.158,039 520.414,001	6.999
64	468.146,224 520.435,497	65	468.145,929 520.460,19	24.695
67	468.152,419 520.490,837	68	468.151,674 520.495,071	4.299
70	468.113,788 520.556,882	71	468.104,903 520.570,199	16.009
73	468.088,391 520.591,868	74	468.081,269 520.596,307	8.392
76	468.067,511 520.606,282	77	468.061,094 520.610,651	7.763
79	468.058,536 520.625,517	80	468.062,304 520.635,419	10.595
82	468.082,823 520.656,346	83	468.093,179 520.663,167	12.401
85	468.120,188 520.670,875	86	468.121,977 520.672,518	2.429
88	468.122,741 520.677,283	89	468.122,42 520.679,26	2.003
91	468.106,091 520.696,367	92	468.094,37 520.714,309	21.431
94	468.064,829 520.735,578	95	468.052,386 520.746,703	16.691
97	468.055,548 520.774,235	98	468.051,959 520.787,354	13.601
100	468.038,325 520.806,665	101	468.030,729 520.820,679	15.94
103	468.035,376 520.842,131	104	468.044,371 520.856,457	16.916
106	468.069,609 520.884,169	107	468.075,952 520.893,575	11.345
109	468.076,353 520.909,093	110	468.069,329 520.919,335	12.419

Punct început	X / Y	Punct sfârşit	X / Y	Lungime segment
14	468.191,153 520.261,613	15	468.189,02 520.259,647	2.901
17	468.173,157 520.243,813	18	468.158,068 520.228,132	21.762
20	468.133,734 520.213,917	21	468.132,063 520.190,865	23.112
23	468.131,386 520.176,731	24	468.148,277 520.210,369	37.641
26	468.172,551 520.238,128	27	468.186,404 520.244,831	15.389
29	468.199,345 520.254,592	30	468.202,916 520.266,56	12.489
32	468.207,125 520.293,822	33	468.205,229 520.296,66	3.413
35	468.199,556 520.297,297	36	468.195,171 520.295,982	4.578
38	468.180,249 520.289,334	39	468.172,24 520.289,589	8.013
41	468.148,842 520.298,704	42	468.144,262 520.304,94	7.737
44	468.134,956 520.314,256	45	468.127,099 520.314,032	7.86
47	468.107,233 520.303,819	48	468.099,997 520.302,853	7.3
50	468.077,636 520.307,923	51	468.074,089 520.313,083	6.262
53	468.087,009 520.333,377	54	468.091,595 520.336,561	5.583
56	468.114,914 520.344,127	57	468.120,031 520.348,165	6.518
59	468.145,636 520.382,057	60	468.155,466 520.395,661	16.784
62	468.158,039 520.414,001	63	468.151,758 520.423,095	11.052
65	468.145,929 520.460,19	66	468.148,905 520.477,939	17.997
68	468.151,674 520.495,071	69	468.129,089 520.531,857	43.166
71	468.104,903 520.570,199	72	468.095,443 520.583,976	16.712
74	468.081,269 520.596,307	75	468.073,97 520.602,134	9.34
77	468.061,094 520.610,651	78	468.057,537 520.619,177	9.238
80	468.062,304 520.635,419	81	468.069,073 520.646,199	12.729
83	468.093,179 520.663,167	84	468.111,785 520.668,26	19.29
86	468.121,977 520.672,518	87	468.122,386 520.675,177	2.69
89	468.122,42 520.679,26	90	468.115,701 520.686,046	9.55
92	468.094,37 520.714,309	93	468.083,345 520.725,824	15.942
95	468.052,386 520.746,703	96	468.051,326 520.753,109	6.493
98	468.051,959 520.787,354	99	468.044,72 520.795,008	10.535
101	468.030,729 520.820,679	102	468.030,237 520.830,37	9.703
104	468.044,371 520.856,457	105	468.056,537 520.870,265	18.403
107	468.075,952 520.893,575	108	468.076,129 520.895,109	1.544
110	468.069,329 520.919,335	111	468.067,163 520.926,652	7.631

Punct început	X / Y	Punct sfârşit	X / Y	Lungime segment
15	468.189,02 520.259,647	16	468.183,473 520.254,535	7.543
18	468.158,068 520.228,132	19	468.141,484 520.223,931	17.108
21	468.132,063 520.190,865	22	468.131,518 520.179,486	11.392
24	468.148,277 520.210,369	25	468.162,459 520.226,639	21.583
27	468.186,404 520.244,831	28	468.197,901 520.251,833	13.461
30	468.202,916 520.266,56	31	468.205,683 520.284,275	17.93
33	468.205,229 520.296,66	34	468.202,892 520.297,669	2.546
36	468.195,171 520.295,982	37	468.189,276 520.292,678	6.758
39	468.172,24 520.289,589	40	468.156,163 520.292,47	16.333
42	468.144,262 520.304,94	43	468.140,12 520.311,026	7.362
45	468.127,099 520.314,032	46	468.120,434 520.311,446	7.149
48	468.099,997 520.302,853	49	468.085,18 520.304,289	14.886
51	468.074,089 520.313,083	52	468.076,642 520.322,136	9.406
54	468.091,595 520.336,561	55	468.106,835 520.339,685	15.557
57	468.120,031 520.348,165	58	468.125,013 520.358,259	11.257
60	468.155,466 520.395,661	61	468.158,538 520.407,02	11.767
63	468.151,758 520.423,095	64	468.146,224 520.435,497	13.581
66	468.148,905 520.477,939	67	468.152,419 520.490,837	13.368
69	468.129,089 520.531,857	70	468.113,788 520.556,882	29.332
72	468.095,443 520.583,976	73	468.088,391 520.591,868	10.584
75	468.073,97 520.602,134	76	468.067,511 520.606,282	7.676
78	468.057,537 520.619,177	79	468.058,536 520.625,517	6.418
81	468.069,073 520.646,199	82	468.082,823 520.656,346	17.089
84	468.111,785 520.668,26	85	468.120,188 520.670,875	8.8
87	468.122,386 520.675,177	88	468.122,741 520.677,283	2.136
90	468.115,701 520.686,046	91	468.106,091 520.696,367	14.102
93	468.083,345 520.725,824	94	468.064,829 520.735,578	20.928
96	468.051,326 520.753,109	97	468.055,548 520.774,235	21.544
99	468.044,72 520.795,008	100	468.038,325 520.806,665	13.296
102	468.030,237 520.830,37	103	468.035,376 520.842,131	12.835
105	468.056,537 520.870,265	106	468.069,609 520.884,169	19.084
108	468.076,129 520.895,109	109	468.076,353 520.909,093	13.986
111	468.067,163 520.926,652	112	468.069,105 520.934,877	8.451

Vederea/descărcarea imaginii este interzisă de OCPI

Punct început	X / Y	Punct sfârşit	X / Y	Lungime segment
112	468.069,105 520.934,877	113	468.077,57 520.947,926	15.554
113	468.077,57 520.947,926	114	468.078,25 520.951,062	3.209
114	468.078,25 520.951,062	115	468.077,938 520.954,365	3.318
115	468.077,938 520.954,365	116	468.074,496 520.958,328	5.249
116	468.074,496 520.958,328	117	468.070,777 520.964,491	7.198
117	468.070,777 520.964,491	118	468.072,6 520.974,79	10.459
118	468.072,6 520.974,79	119	468.083,056 520.982,985	13.285
119	468.083,056 520.982,985	120	468.083,532 520.983,898	1.03
120	468.083,532 520.983,898	121	468.083,7 520.984,809	0.926
121	468.083,7 520.984,809	122	468.083,3 520.985,739	1.012
122	468.083,3 520.985,739	123	468.078,838 520.995,152	10.417
123	468.078,838 520.995,152	124	468.071,686 520.999,146	8.192
124	468.071,686 520.999,146	125	468.055,348 521.003,28	16.853
125	468.055,348 521.003,28	126	468.042,488 521.007,731	13.608
126	468.042,488 521.007,731	127	468.034,933 521.012,289	8.823
127	468.034,933 521.012,289	128	468.031,498 521.018,805	7.366
128	468.031,498 521.018,805	129	468.030,306 521.027,703	8.977
129	468.030,306 521.027,703	130	468.032,9 521.034,99	7.735
130	468.032,9 521.034,99	131	468.039,491 521.039,684	8.092
131	468.039,491 521.039,684	132	468.051,582 521.042,419	12.396
132	468.051,582 521.042,419	133	468.053,462 521.043,242	2.052
133	468.053,462 521.043,242	134	468.054,698 521.045,06	2.198
134	468.054,698 521.045,06	135	468.055,629 521.058,921	13.892
135	468.055,629 521.058,921	136	468.055,854 521.068,544	9.626
136	468.055,854 521.068,544	137	468.051,871 521.055,492	13.646
137	468.051,871 521.055,492	138	468.050,621 521.047,548	8.042
138	468.050,621 521.047,548	139	468.034,629 521.040,401	17.516
139	468.034,629 521.040,401	140	468.026,216 521.036,147	9.427
140	468.026,216 521.036,147	141	468.027,311 521.021,514	14.674
141	468.027,311 521.021,514	142	468.028,859 521.013,324	8.335
142	468.028,859 521.013,324	143	468.034,969 521.007,818	8.225
143	468.034,969 521.007,818	144	468.040,567 521.004,64	6.437
144	468.040,567 521.004,64	145	468.054,269 520.994,996	16.756
145	468.054,269 520.994,996	146	468.061,992 520.988,698	9.965
146	468.061,992 520.988,698	147	468.063,144 520.981,318	7.469
147	468.063,144 520.981,318	148	468.063,456 520.979,321	2.021
148	468.063,456 520.979,321	149	468.061,902 520.961,499	17.89
149	468.061,902 520.961,499	150	468.062,257 520.945,178	16.325
150	468.062,257 520.945,178	151	468.062,379 520.939,545	5.634
151	468.062,379 520.939,545	152	468.059,807 520.923,717	16.036
152	468.059,807 520.923,717	153	468.060,455 520.907,963	15.767
153	468.060,455 520.907,963	154	468.060,825 520.898,981	8.99
154	468.060,825 520.898,981	155	468.042,956 520.884,521	22.987
155	468.042,956 520.884,521	156	468.037,553 520.866,213	19.089
156	468.037,553 520.866,213	157	468.032,606 520.849,451	17.477
157	468.032,606 520.849,451	158	468.026,86 520.831,887	18.48
158	468.026,86 520.831,887	159	468.029,584 520.818,384	13.775
159	468.029,584 520.818,384	160	468.039,34 520.799,051	21.655
160	468.039,34 520.799,051	161	468.043,361 520.780,843	18.647
161	468.043,361 520.780,843	162	468.044,312 520.776,536	4.411
162	468.044,312 520.776,536	163	468.045,038 520.751,132	25.414
163	468.045,038 520.751,132	164	468.046,939 520.744,304	7.088
164	468.046,939 520.744,304	165	468.056,428 520.736,83	12.079
165	468.056,428 520.736,83	166	468.066,796 520.730,256	12.277
166	468.066,796 520.730,256	167	468.077,71 520.724,802	12.201
167	468.077,71 520.724,802	168	468.081,925 520.721,928	5.102
168	468.081,925 520.721,928	169	468.090,882 520.715,822	10.84
169	468.090,882 520.715,822	170	468.104,897 520.692,869	26.894
170	468.104,897 520.692,869	171	468.107,753 520.688,192	5.48
171	468.107,753 520.688,192	172	468.104,519 520.674,786	13.791
172	468.104,519 520.674,786	173	468.088,72 520.664,337	18.942
173	468.088,72 520.664,337	174	468.069,89 520.651,884	22.575
174	468.069,89 520.651,884	175	468.053,276 520.627,633	29.396
175	468.053,276 520.627,633	176	468.053,862 520.617,888	9.763
176	468.053,862 520.617,888	177	468.059,038 520.610,377	9.122
177	468.059,038 520.610,377	178	468.059,092 520.610,38	0.054
178	468.059,092 520.610,38	179	468.066,042 520.561,812	49.063
179	468.066,042 520.561,812	180	468.078,542 520.563,28	12.586
180	468.078,542 520.563,28	181	468.090,719 520.563,943	12.195
181	468.090,719 520.563,943	182	468.118,577 520.527,895	45.558
182	468.118,577 520.527,895	183	468.125,086 520.514,638	14.769
183	468.125,086 520.514,638	184	468.132,803 520.498,921	17.509
184	468.132,803 520.498,921	185	468.133,274 520.488,908	10.024
185	468.133,274 520.488,908	186	468.134,116 520.470,971	17.957
186	468.134,116 520.470,971	187	468.130,301 520.461,925	9.818
187	468.130,301 520.461,925	188	468.125,876 520.451,431	11.389
188	468.125,876 520.451,431	189	468.123,423 520.430,886	20.691
189	468.123,423 520.430,886	190	468.122,343 520.421,837	9.113
190	468.122,343 520.421,837	191	468.118,229 520.401,635	20.617
191	468.118,229 520.401,635	192	468.114,999 520.385,771	16.189
192	468.114,999 520.385,771	193	468.105,768 520.359,51	27.836
193	468.105,768 520.359,51	194	468.078,751 520.334,548	36.783
194	468.078,751 520.334,548	195	468.055,36 520.322,418	26.349
195	468.055,36 520.322,418	1	468.059,192 520.306,154	16.709

**** Lungimile segmentelor sunt determinate în planul de proiecţie Stereo 70 şi sunt rotunjite la 1 milimetru.**
***** Distanţa dintre puncte este formată din segmente cumulate ce sunt mai mici decât valoarea 1 milimetru.**

Vederea/descărcarea imaginii este permisă doar cu acordul OCPI

DATE DESPRE IMOBILUL NR. 4579

Oficiul de Cadastru şi Publicitate Imobiliară SIBIU
Biroul de Cadastru şi Publicitate Imobiliară Medias

A. Partea I. Descrierea imobilului

TEREN Extravilan

Adresa: Jud. Sibiu

Nr. Crt	Nr cadastral Nr. topografic	Suprafaţa* (mp)	Observaţii / Referinţe
A1		519	Sector cadastral:75 Teren neimprejmuit;

B. Partea II. Proprietari şi acte

Inscrieri privitoare la dreptul de proprietate şi alte drepturi reale		Referinţe
/		
Act Administrativ nr. 5466, din 15/12/2025 emis de PRIMĂRIA COMUNIE HOGHILAG;		
B1	Inscrierea posesiei, drept de PROPRIETATE, dobandit prin Lege, cota actuala 1/1, cota initiala 1/1	A1
	1) **NEIDENTIFICAT NEIDENTIFICAT**	
Act Normativ nr. 7, din 13/03/1996 emis de PARLAMENTUL ROMÂNIEI;		
B2	se notează menţiunea de proprietar neidentificat, rezerva comisiei locale de fond funciar	A1

C. Partea III. SARCINI .

Inscrieri privind dezmembramintele dreptului de proprietate, drepturi reale de garanţie şi sarcini	Referinţe
NU SUNT	

Neutilizabil în circuitul civil

Anexa Nr. 1 La Partea I

Teren

Nr cadastral	Suprafaţa (mp)*	Observaţii / Referinţe
	519	

* Suprafaţa este determinată in planul de proiecţie Stereo 70.

DETALII LINIARE IMOBIL

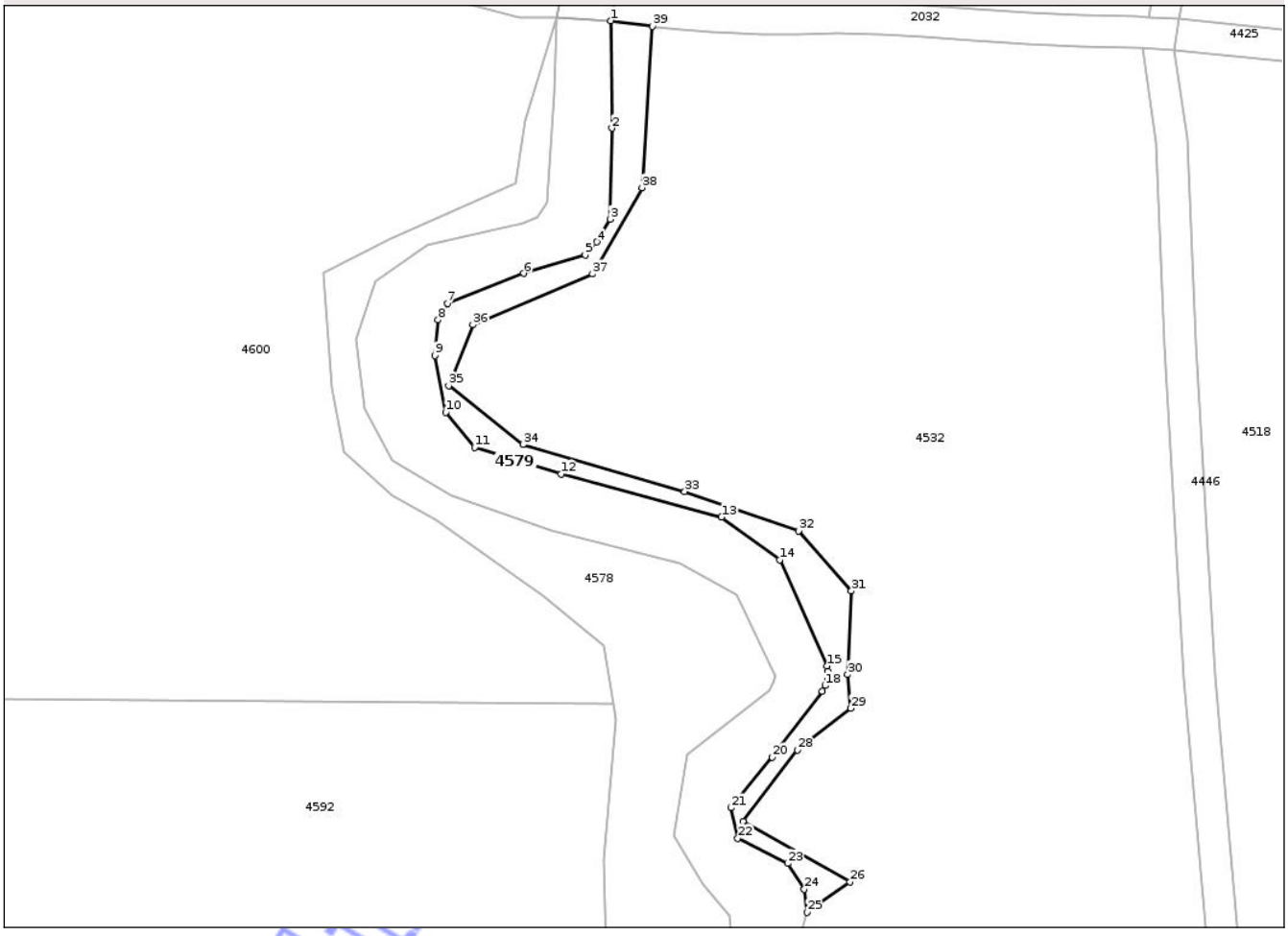

Date referitoare la teren

Crt	Categorie folosinţă	Intra vilan	Suprafaţa (mp)	Tarla	Parcelă	Nr. topo	Observaţii / Referinţe
1	fânețe (F) - fânețe cu tufărișuri și mărăcinișuri	NU	519	75	1806/1	-	

Lungime Segmente

1) Valorile lungimilor segmentelor sunt obţinute din proiecţie în plan.

Punct început	X / Y	Punct sfârşit	X / Y	Lungime segment (** (m)
1	468.062,839 521.068,18	2	468.062,961 521.054,512	13.669
3	468.062,744 521.042,947	4	468.061,015 521.040,042	3.381
5	468.059,565 521.038,364	6	468.051,729 521.036,043	8.173

Punct început	X / Y	Punct sfârşit	X / Y	Lungime segment (** (m)
2	468.062,961 521.054,512	3	468.062,744 521.042,947	11.567
4	468.061,015 521.040,042	5	468.059,565 521.038,364	2.218
6	468.051,729 521.036,043	7	468.041,996 521.032,212	10.46

Neautentic

Punct început	X / Y	Punct sfârşit	X / Y	Lungime segment (** (m)
7	468.041,996 521.032,212	8	468.040,838 521.030,112	2.398
9	468.040,395 521.025,59	10	468.041,803 521.018,375	7.351
11	468.045,465 521.013,901	12	468.056,471 521.010,524	11.512
13	468.076,922 521.005,05	14	468.084,317 520.999,617	9.176
15	468.090,315 520.986,127	16	468.090,463 520.985,444	0.699
17	468.090,45 520.984,548	18	468.090,114 520.983,623	0.984
19	468.089,77 520.982,89	20	468.083,366 520.974,526	10.534
21	468.078,119 520.968,081	22	468.078,987 520.964,202	3.975
23	468.085,335 520.961,008	24	468.087,438 520.957,71	3.911
25	468.087,831 520.954,777	26	468.093,28 520.958,647	6.683
27	468.079,677 520.966,371	28	468.086,565 520.975,441	11.389
29	468.093,369 520.980,734	30	468.092,977 520.985,027	4.311
31	468.093,451 520.995,659	32	468.086,756 521.003,278	10.143
33	468.072,231 521.008,309	34	468.051,62 521.014,274	21.457
35	468.042,181 521.021,767	36	468.045,227 521.029,518	8.328
37	468.060,477 521.035,961	38	468.066,804 521.046,956	12.685
39	468.068,114 521.067,471	1	468.062,839 521.068,18	5.322

Punct început	X / Y	Punct sfârşit	X / Y	Lungime segment (** (m)
8	468.040,838 521.030,112	9	468.040,395 521.025,59	4.544
10	468.041,803 521.018,375	11	468.045,465 521.013,901	5.782
12	468.056,471 521.010,524	13	468.076,922 521.005,05	21.171
14	468.084,317 520.999,617	15	468.090,315 520.986,127	14.763
16	468.090,463 520.985,444	17	468.090,45 520.984,548	0.896
18	468.090,114 520.983,623	19	468.089,77 520.982,89	0.81
20	468.083,366 520.974,526	21	468.078,119 520.968,081	8.311
22	468.078,987 520.964,202	23	468.085,335 520.961,008	7.106
24	468.087,438 520.957,71	25	468.087,831 520.954,777	2.959
26	468.093,28 520.958,647	27	468.079,677 520.966,371	15.643
28	468.086,565 520.975,441	29	468.093,369 520.980,734	8.62
30	468.092,977 520.985,027	31	468.093,451 520.995,659	10.643
32	468.086,756 521.003,278	33	468.072,231 521.008,309	15.372
34	468.051,62 521.014,274	35	468.042,181 521.021,767	12.052
36	468.045,227 521.029,518	37	468.060,477 521.035,961	16.555
38	468.066,804 521.046,956	39	468.068,114 521.067,471	20.557

**** Lungimile segmentelor sunt determinate în planul de proiecţie Stereo 70 şi sunt rotunjite la 1 milimetru.**
***** Distanţa dintre puncte este formată din segmente cumulate ce sunt mai mici decât valoarea 1 milimetru.**

Neutilizabil în circuitul civil

DATE DESPRE IMOBILUL NR. 4580

Oficiul de Cadastru şi Publicitate Imobiliară SIBIU
Biroul de Cadastru şi Publicitate Imobiliară Medias

A. Partea I. Descrierea imobilului

TEREN Extravilan

Adresa: Jud. Sibiu

Nr. Crt	Nr cadastral Nr. topografic	Suprafaţa* (mp)	Observaţii / Referinţe
A1		2.000	Sector cadastral:82 Teren neimprejmuit;

B. Partea II. Proprietari şi acte

Inscrieri privitoare la dreptul de proprietate şi alte drepturi reale		Referinţe
/		
Act Administrativ nr. 342/31, din 11/01/1993 emis de CJSDPAT SIBIU;		
B1	Intabulare, drept de PROPRIETATE, Legea 18/1991, dobandit prin Reconstituire, cota actuala 1/1, cota initiala 1/1	A1
	1) **CERCEA ANA** 2) **CERCEA ELISABETA** 3) **CERCEA IULIUS**	

C. Partea III. SARCINI .

Inscrieri privind dezmembramintele dreptului de proprietate, drepturi reale de garanţie şi sarcini	Referinţe
NU SUNT	

Neutilizabil în circuitul civil

Anexa Nr. 1 La Partea I

Teren

Nr cadastral	Suprafaţa (mp)*	Observaţii / Referinţe
	2.000	

* Suprafaţa este determinată in planul de proiecţie Stereo 70.

DETALII LINIARE IMOBIL

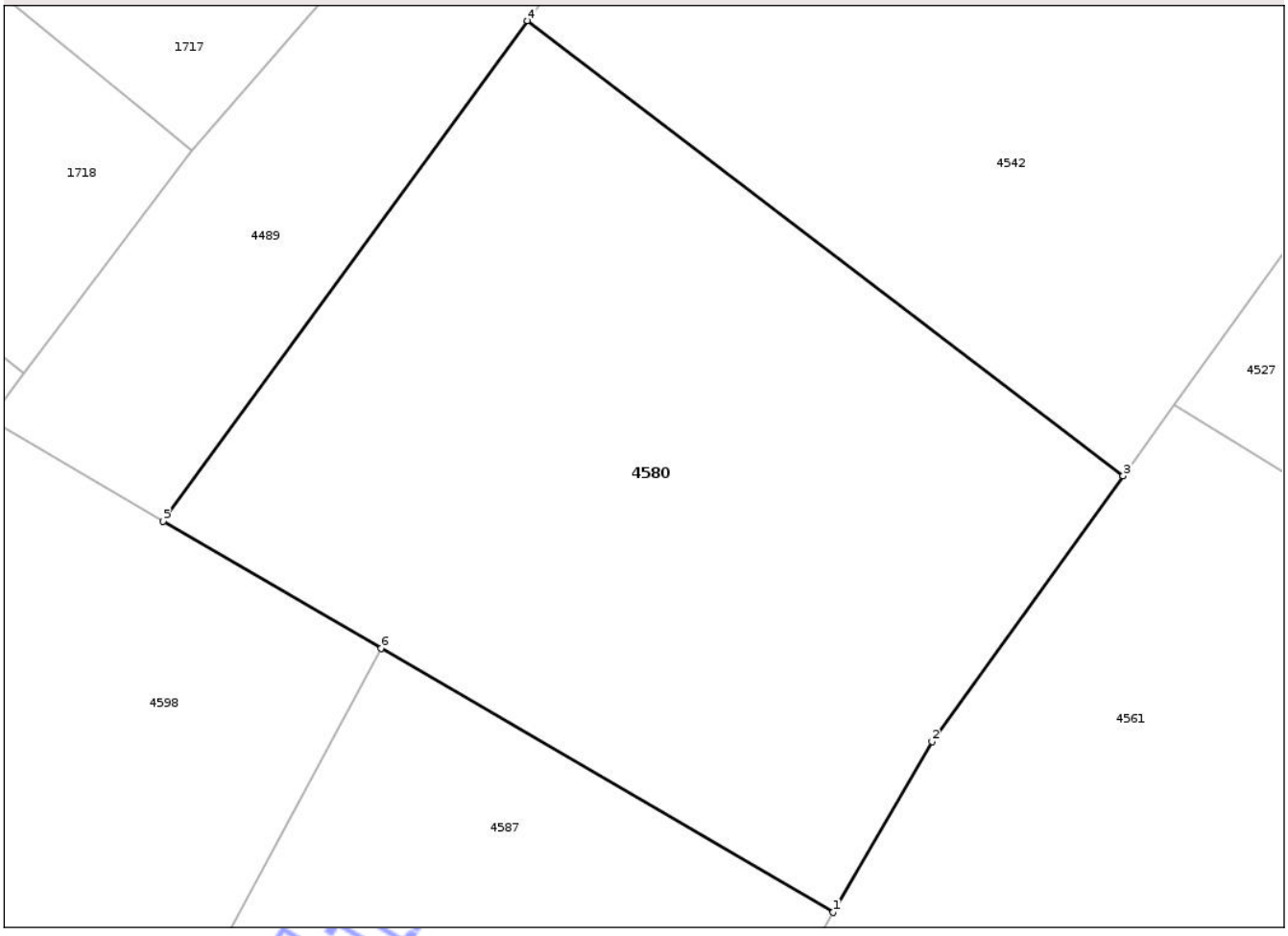

Date referitoare la teren

Crt	Categorie folosinţă	Intra vilan	Suprafaţa (mp)	Tarla	Parcelă	Nr. topo	Observaţii / Referinţe
1	arabil	NU	2.000	77	1963/6	-	

Lungime Segmente
1) Valorile lungimilor segmentelor sunt obţinute din proiecţie în plan.

Punct început	X / Y	Punct sfârşit	X / Y	Lungime segment (** (m)
1	468.066,027 518.795,204	2	468.072,766 518.806,822	13.431
2	468.072,766 518.806,822	3	468.085,777 518.824,902	22.275
3	468.085,777 518.824,902	4	468.045,206 518.855,853	51.029
4	468.045,206 518.855,853	5	468.020,387 518.821,819	42.122
5	468.020,387 518.821,819	6	468.035,24 518.813,157	17.194

Document care conţine date cu caracter personal, protejat de prevederile Regulamentului (UE) nr. 679/2016 şi Legii 190/2018

Punct început	X / Y	Punct sfârşit	X / Y	Lungime segment (** (m)
6	468.035,24 518.813,157	1	468.066,027 518.795,204	35.639

** Lungimile segmentelor sunt determinate în planul de proiecţie Stereo 70 şi sunt rotunjite la 1 milimetru.
*** Distanţa dintre puncte este formată din segmente cumulate ce sunt mai mici decât valoarea 1 milimetru.

Neutilizabil in circuitul civil

DATE DESPRE IMOBILUL NR. 4581

Oficiul de Cadastru şi Publicitate Imobiliară SIBIU
Biroul de Cadastru şi Publicitate Imobiliară Medias

A. Partea I. Descrierea imobilului

TEREN Intravilan

Adresa: Loc. Valchid, Jud. Sibiu

Nr. Crt	Nr cadastral Nr. topografic	Suprafaţa* (mp)	Observaţii / Referinţe
A1		315	Sector cadastral:81 Teren neimprejmuit;

B. Partea II. Proprietari şi acte

Inscrieri privitoare la dreptul de proprietate şi alte drepturi reale		Referinţe
/		
Act Normativ nr. 978, din 05/09/2002 emis de GUVERNUL ROMÂNIEI (ADEVERINȚĂ NR.5467/15.12.2025 EMISĂ DE PRIMĂRIA COMUNEI HOGHILAG);		
B1	Intabulare, drept de PROPRIETATE, dobandit prin Lege, cota actuala 1/1, cota initiala 1/1	A1
	1) **COMUNA HOGHILAG**, CIF:9999999999999, DOMENIUL PUBLIC	

C. Partea III. SARCINI .

Inscrieri privind dezmembramintele dreptului de proprietate, drepturi reale de garanţie şi sarcini	Referinţe
NU SUNT	

Neutilizabil în circuitul civil

Anexa Nr. 1 La Partea I

Teren

Nr cadastral	Suprafaţa (mp)*	Observaţii / Referinţe
	315	

* Suprafaţa este determinată in planul de proiecţie Stereo 70.

DETALII LINIARE IMOBIL

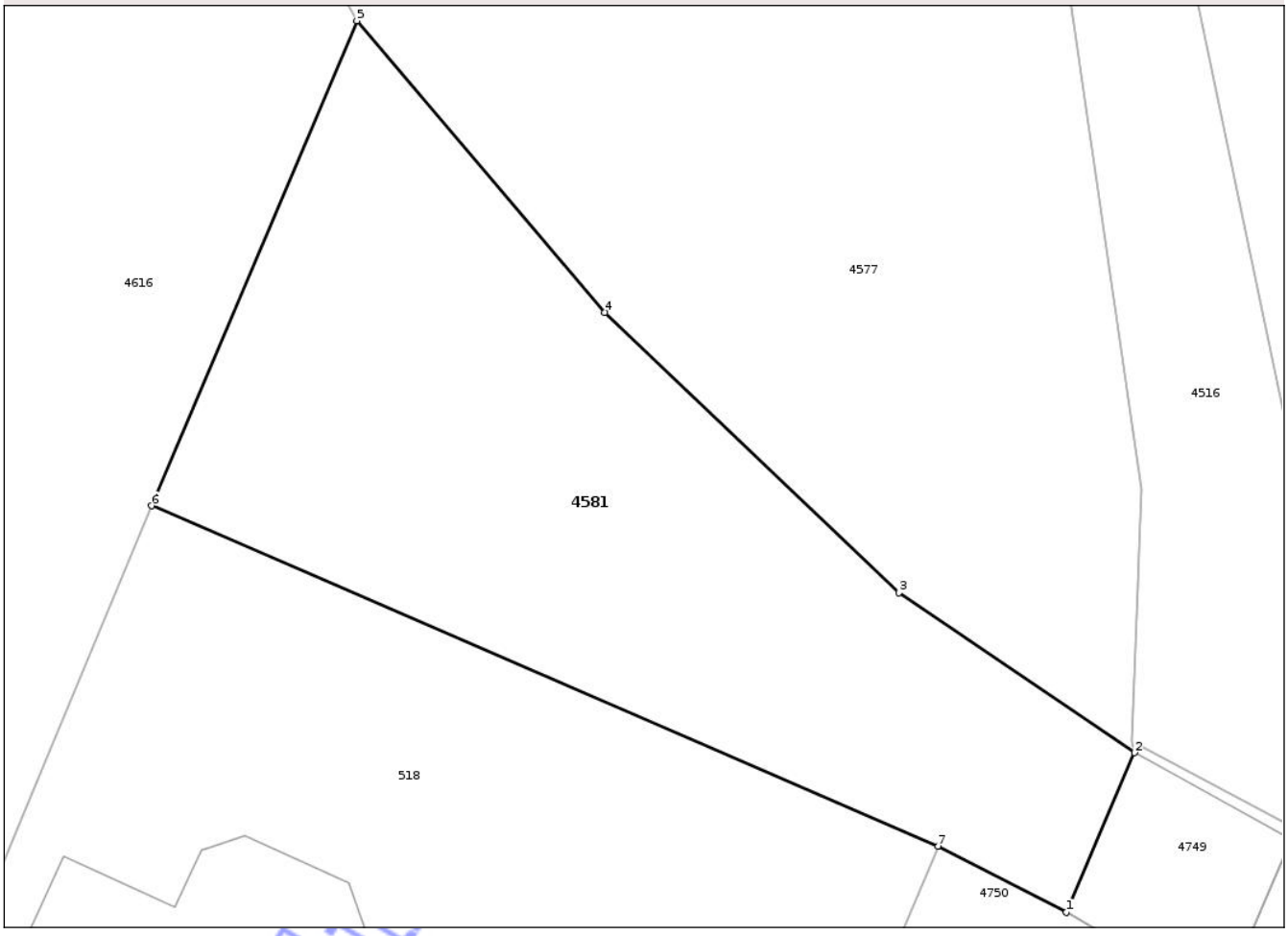

Date referitoare la teren

Crt	Categorie folosinţă	Intra vilan	Suprafaţa (mp)	Tarla	Parcelă	Nr. topo	Observaţii / Referinţe
1	drum	DA	315	27	380	-	

Lungime Segmente
1) Valorile lungimilor segmentelor sunt obţinute din proiecţie în plan.

Punct început	X / Y	Punct sfârşit	X / Y	Lungime segment (** (m)
1	468.068,885 519.333,267	2	468.071,039 519.338,32	5.493
2	468.071,039 519.338,32	3	468.063,576 519.343,384	9.019
3	468.063,576 519.343,384	4	468.054,257 519.352,264	12.872
4	468.054,257 519.352,264	5	468.046,395 519.361,495	12.125
5	468.046,395 519.361,495	6	468.039,895 519.346,139	16.675

Document care conţine date cu caracter personal, protejat de prevederile Regulamentului (UE) nr. 679/2016 şi Legii 190/2018

Punct început	X / Y	Punct sfârşit	X / Y	Lungime segment (** (m)
6	468.039,895 519.346,139	7	468.064,817 519.335,368	27.15
7	468.064,817 519.335,368	1	468.068,885 519.333,267	4.579

**** Lungimile segmentelor sunt determinate în planul de proiecţie Stereo 70 şi sunt rotunjite la 1 milimetru.**
***** Distanţa dintre puncte este formată din segmente cumulate ce sunt mai mici decât valoarea 1 milimetru.**

Neutilizabil in circuitul civil

DATE DESPRE IMOBILUL NR. 4582

Oficiul de Cadastru şi Publicitate Imobiliară SIBIU
Biroul de Cadastru şi Publicitate Imobiliară Medias

A. Partea I. Descrierea imobilului

TEREN Extravilan

Adresa: Jud. Sibiu

Nr. Crt	Nr cadastral Nr. topografic	Suprafaţa* (mp)	Observaţii / Referinţe
A1	100540	3.000	Sector cadastral:75 Teren neimprejmuit;

B. Partea II. Proprietari şi acte

Inscrieri privitoare la dreptul de proprietate şi alte drepturi reale		Referinţe
24385 / 11/12/2017		
Act Notarial nr. 2714, din 07/12/2017 emis de URIAN MARCEL COSMIN;		
B4	Intabulare, drept de PROPRIETATE, cumpărare, dobandit prin Conventie, cota actuala 1/1, cota initiala 1/1	A1
	1) **AMARIEI SORINEL**, divorțat, bun propriu	

C. Partea III. SARCINI .

Inscrieri privind dezmembramintele dreptului de proprietate, drepturi reale de garanţie şi sarcini	Referinţe
NU SUNT	

Neutilizabil în circuitul civil

Anexa Nr. 1 La Partea I

Teren

Nr cadastral	Suprafaţa (mp)*	Observaţii / Referinţe
100540	3.000	

* Suprafaţa este determinată in planul de proiecţie Stereo 70.

DETALII LINIARE IMOBIL

Date referitoare la teren

Crt	Categorie folosinţă	Intra vilan	Suprafaţa (mp)	Tarla	Parcelă	Nr. topo	Observaţii / Referinţe
1	arabil	NU	3.000	75	1774/78	-	

Lungime Segmente
1) Valorile lungimilor segmentelor sunt obţinute din proiecţie în plan.

Punct început	X / Y	Punct sfârşit	X / Y	Lungime segment (** (m)
1	467.995,927 520.659,62	2	468.088,72 520.664,337	92.913
2	468.088,72 520.664,337	3	468.104,519 520.674,786	18.942
3	468.104,519 520.674,786	4	468.107,753 520.688,192	13.791
4	468.107,753 520.688,192	5	468.104,897 520.692,869	5.48
5	468.104,897 520.692,869	6	467.993,549 520.687,208	111.492

Document care conţine date cu caracter personal, protejat de prevederile Regulamentului (UE) nr. 679/2016 şi Legii 190/2018

Punct început	X / Y	Punct sfârşit	X / Y	Lungime segment (** (m)
6	467.993,549 520.687,208	7	467.993,681 520.682,207	5.003
7	467.993,681 520.682,207	1	467.995,927 520.659,62	22.698

** Lungimile segmentelor sunt determinate în planul de proiecţie Stereo 70 şi sunt rotunjite la 1 milimetru.
*** Distanţa dintre puncte este formată din segmente cumulate ce sunt mai mici decât valoarea 1 milimetru.

Neutilizabil in circuitul civil

DATE DESPRE IMOBILUL NR. 4583

Oficiul de Cadastru şi Publicitate Imobiliară SIBIU
Biroul de Cadastru şi Publicitate Imobiliară Medias

A. Partea I. Descrierea imobilului

TEREN Extravilan

Adresa: Jud. Sibiu

Nr. Crt	Nr cadastral Nr. topografic	Suprafaţa* (mp)	Observaţii / Referinţe
A1		3.000	Sector cadastral:75 Teren neimprejmuit;

B. Partea II. Proprietari şi acte

Inscrieri privitoare la dreptul de proprietate şi alte drepturi reale		Referinţe
/		
Act Administrativ nr. 245/31, din 28/12/1992 emis de CJSDPAT SIBIU;		
B1	Intabulare, drept de PROPRIETATELegea 18/1991, dobandit prin Reconstituire, cota actuala 1/1, cota initiala 1/1	A1
	1) **RADU N. EUFIMIA**	

C. Partea III. SARCINI .

Inscrieri privind dezmembramintele dreptului de proprietate, drepturi reale de garanţie şi sarcini	Referinţe
NU SUNT	

Neutilizabil în circuitul civil

Anexa Nr. 1 La Partea I

Teren

Nr cadastral	Suprafaţa (mp)*	Observaţii / Referinţe
	3.000	

* Suprafaţa este determinată in planul de proiecţie Stereo 70.

DETALII LINIARE IMOBIL

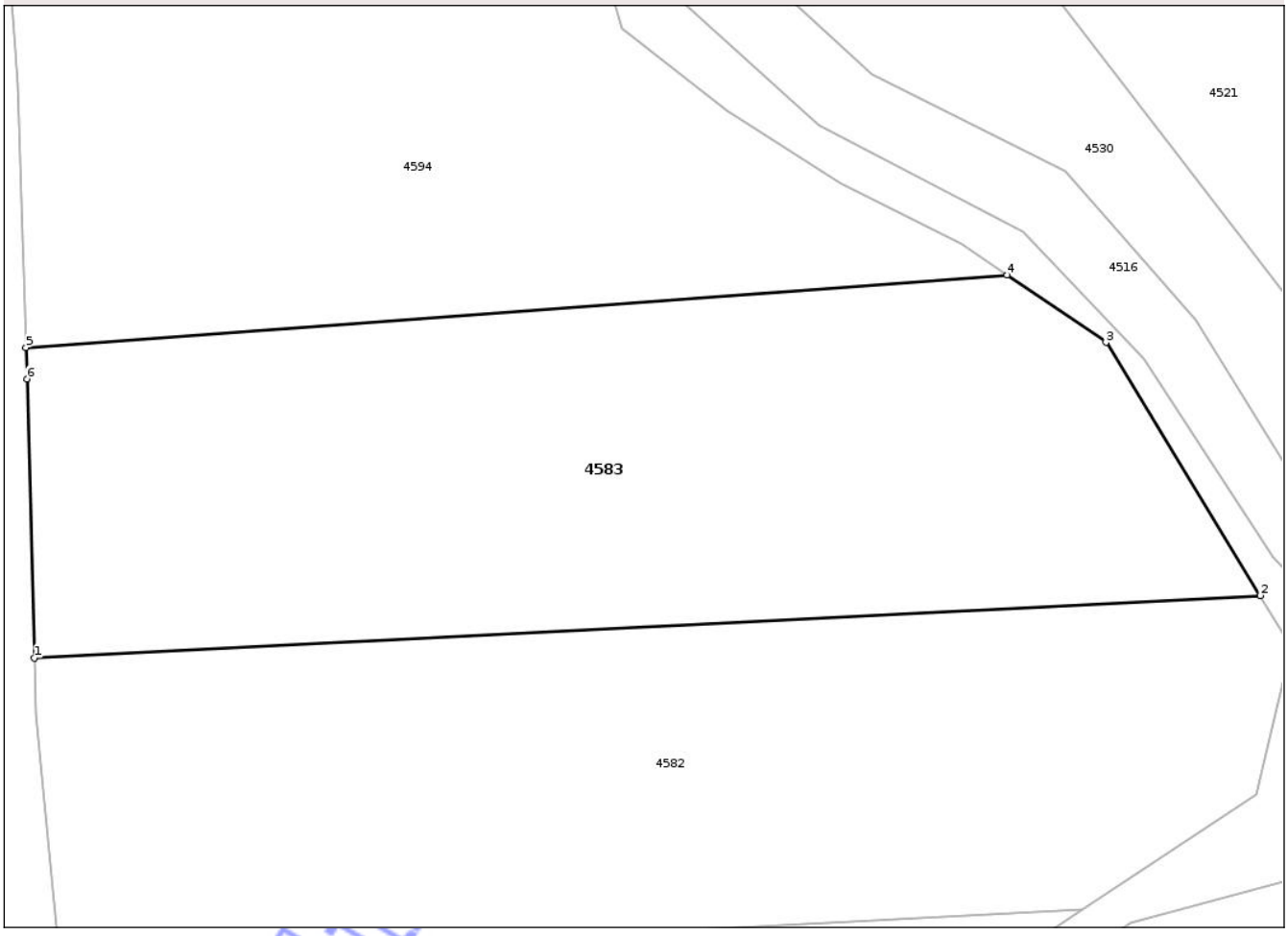

Date referitoare la teren

Crt	Categorie folosinţă	Intra vilan	Suprafaţa (mp)	Tarla	Parcelă	Nr. topo	Observaţii / Referinţe
1	arabil	NU	3.000	75	1774/77	-	

Lungime Segmente
1) Valorile lungimilor segmentelor sunt obţinute din proiecţie în plan.

Punct început	X / Y	Punct sfârşit	X / Y	Lungime segment (** (m)
1	467.993,549 520.687,208	2	468.104,897 520.692,869	111.492
2	468.104,897 520.692,869	3	468.090,882 520.715,822	26.894
3	468.090,882 520.715,822	4	468.081,925 520.721,928	10.84
4	468.081,925 520.721,928	5	467.992,794 520.715,365	89.372
5	467.992,794 520.715,365	6	467.992,88 520.712,508	2.858

Document care conţine date cu caracter personal, protejat de prevederile Regulamentului (UE) nr. 679/2016 şi Legii 190/2018

Punct început	X / Y	Punct sfârşit	X / Y	Lungime segment (** (m)
6	467.992,88 520.712,508	1	467.993,549 520.687,208	25.309

** Lungimile segmentelor sunt determinate în planul de proiecţie Stereo 70 şi sunt rotunjite la 1 milimetru.
*** Distanţa dintre puncte este formată din segmente cumulate ce sunt mai mici decât valoarea 1 milimetru.

Neutilizabil in circuitul civil

DATE DESPRE IMOBILUL NR. 4584

Oficiul de Cadastru şi Publicitate Imobiliară SIBIU
Biroul de Cadastru şi Publicitate Imobiliară Medias

A. Partea I. Descrierea imobilului

TEREN Extravilan

Adresa: Jud. Sibiu

Nr. Crt	Nr cadastral Nr. topografic	Suprafaţa* (mp)	Observaţii / Referinţe
A1		1.500	Sector cadastral:82 Teren neimprejmuit;

B. Partea II. Proprietari şi acte

Inscrieri privitoare la dreptul de proprietate şi alte drepturi reale		Referinţe
/		
Act Administrativ nr. 239/31, din 24/12/1992 emis de CJSDPAT SIBIU;		
B1	Intabulare, drept de PROPRIETATE, Legea 18/1991, dobandit prin Reconstituire, cota actuala 1/1, cota initiala 1/1	A1
	1) **ŢIŢAN ION**, senior	

C. Partea III. SARCINI .

Inscrieri privind dezmembramintele dreptului de proprietate, drepturi reale de garanţie şi sarcini	Referinţe
NU SUNT	

Neutilizabil în circuitul civil

Anexa Nr. 1 La Partea I

Teren

Nr cadastral	Suprafaţa (mp)*	Observaţii / Referinţe
	1.500	

* Suprafaţa este determinată in planul de proiecţie Stereo 70.

DETALII LINIARE IMOBIL

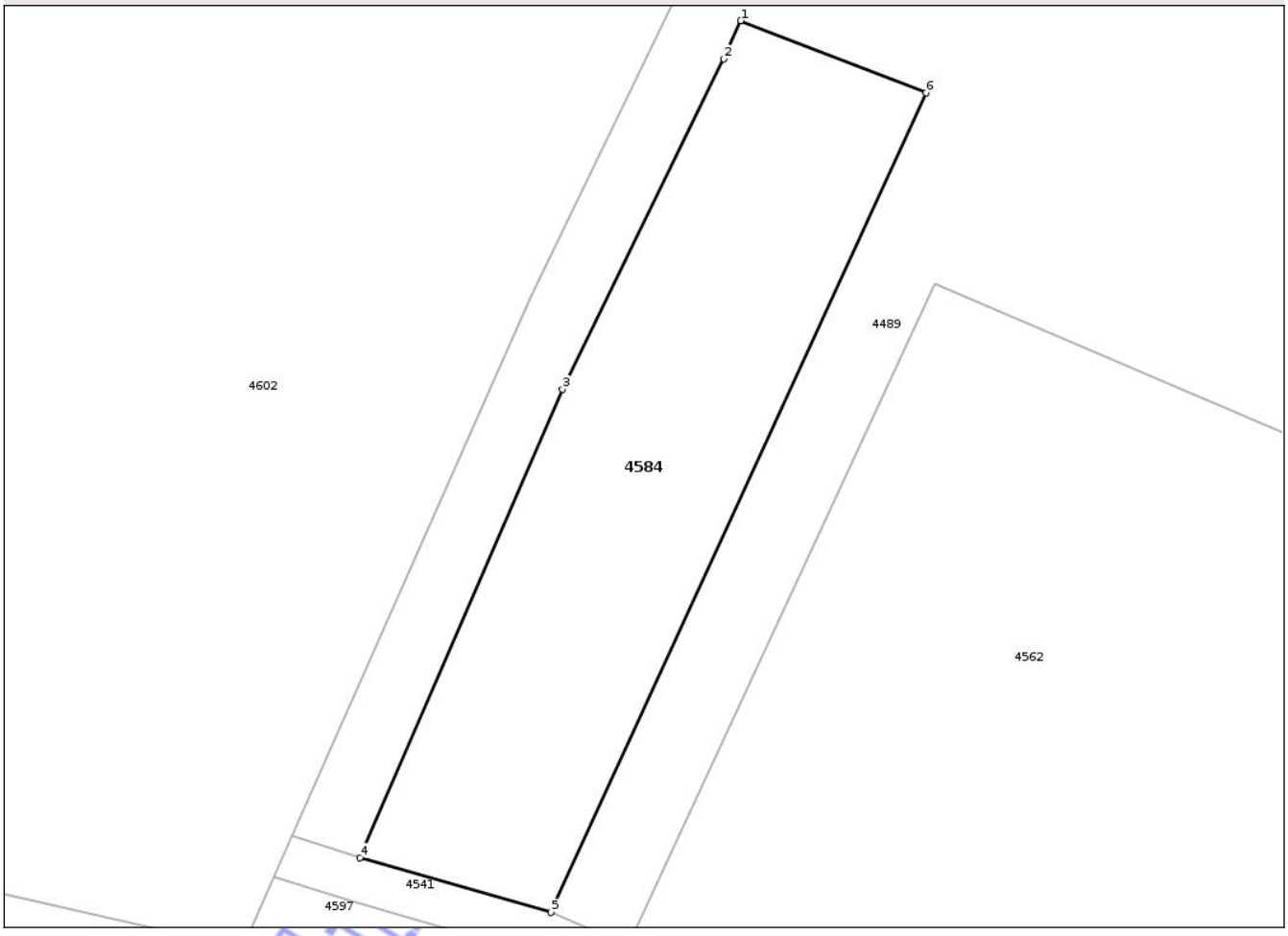

Date referitoare la teren

Crt	Categorie folosinţă	Intra vilan	Suprafaţa (mp)	Tarla	Parcelă	Nr. topo	Observaţii / Referinţe
1	faneata	NU	1.500	77	1953/17	-	

Lungime Segmente
1) Valorile lungimilor segmentelor sunt obţinute din proiecţie în plan.

Punct început	X / Y	Punct sfârşit	X / Y	Lungime segment (** (m)
1	468.054,069 518.613,889	2	468.052,53 518.610,463	3.756
2	468.052,53 518.610,463	3	468.037,961 518.580,642	33.19
3	468.037,961 518.580,642	4	468.019,682 518.538,364	46.06
4	468.019,682 518.538,364	5	468.036,935 518.533,426	17.946
5	468.036,935 518.533,426	6	468.070,805 518.607,393	81.353

Document care conţine date cu caracter personal, protejat de prevederile Regulamentului (UE) nr. 679/2016 şi Legii 190/2018

Punct început	X / Y	Punct sfârşit	X / Y	Lungime segment (** (m)
6	468.070,805 518.607,393	1	468.054,069 518.613,889	17.952

** Lungimile segmentelor sunt determinate în planul de proiecţie Stereo 70 şi sunt rotunjite la 1 milimetru.
*** Distanţa dintre puncte este formată din segmente cumulate ce sunt mai mici decât valoarea 1 milimetru.

Neutilizabil in circuitul civil

DATE DESPRE IMOBILUL NR. 4585

Oficiul de Cadastru şi Publicitate Imobiliară SIBIU
Biroul de Cadastru şi Publicitate Imobiliară Medias

A. Partea I. Descrierea imobilului

TEREN Extravilan

Adresa: Jud. Sibiu

Nr. Crt	Nr cadastral Nr. topografic	Suprafaţa* (mp)	Observaţii / Referinţe
A1	101107	2.000	Sector cadastral:82 Teren neimprejmuit;

B. Partea II. Proprietari şi acte

Inscrieri privitoare la dreptul de proprietate şi alte drepturi reale		Referinţe
13893 / 03/07/2019		
Act Administrativ nr. 281/31, din 05/01/1993 emis de CJPSDPT SIBIU (act administrativ nr 13893 din 09.07.2019, emis de OCPI SIBIU-SERVICIUL CADASTRU);		
B2	Intabulare, drept de PROPRIETATEL.18/1991, dobandit prin Constituire, cota actuala 1/1, cota initiala 1/1	A1
	1) **STOICA VIOREL**	

C. Partea III. SARCINI .

Inscrieri privind dezmembramintele dreptului de proprietate, drepturi reale de garanţie şi sarcini	Referinţe
NU SUNT	

Neutilizabil în circuitul civil

Anexa Nr. 1 La Partea I

Teren

Nr cadastral	Suprafaţa (mp)*	Observaţii / Referinţe
101107	2.000	

* Suprafaţa este determinată in planul de proiecţie Stereo 70.

DETALII LINIARE IMOBIL

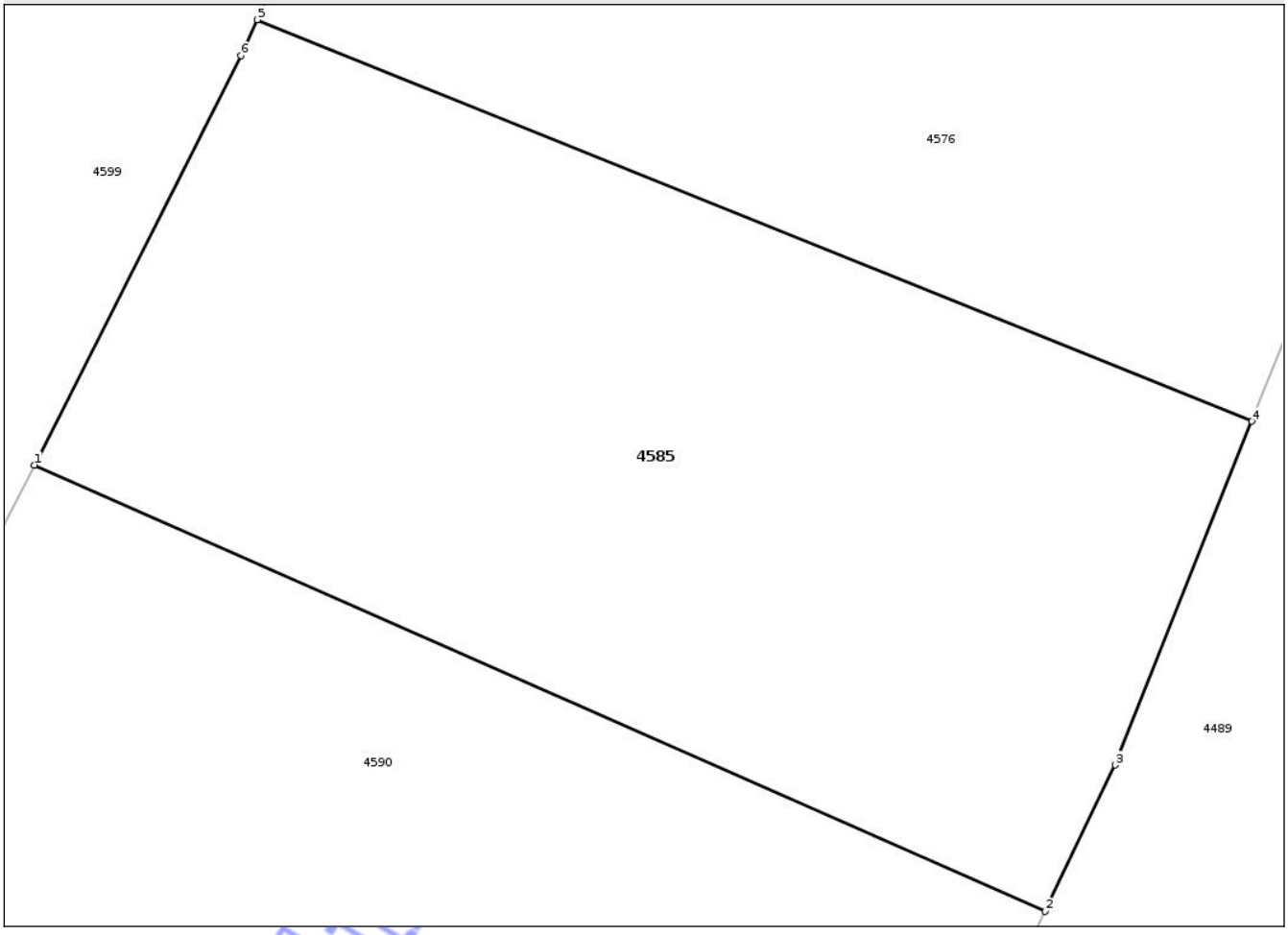

Date referitoare la teren

Crt	Categorie folosinţă	Intra vilan	Suprafaţa (mp)	Tarla	Parcelă	Nr. topo	Observaţii / Referinţe
1	faneata	NU	2.000	77	1962/13	-	Număr parcelă 1962/12 greşit în CF

Lungime Segmente
1) Valorile lungimilor segmentelor sunt obţinute din proiecţie în plan.

Punct început	X / Y	Punct sfârşit	X / Y	Lungime segment (** (m)
1	468.007,492 518.683,707	2	468.067,834 518.657,092	65.951
2	468.067,834 518.657,092	3	468.072,024 518.665,825	9.686
3	468.072,024 518.665,825	4	468.080,171 518.686,317	22.052
4	468.080,171 518.686,317	5	468.020,8 518.710,272	64.022
5	468.020,8 518.710,272	6	468.019,82 518.708,128	2.357

Document care conţine date cu caracter personal, protejat de prevederile Regulamentului (UE) nr. 679/2016 şi Legii 190/2018

Punct început	X / Y	Punct sfârşit	X / Y	Lungime segment (** (m)
6	468.019,82 518.708,128	1	468.007,492 518.683,707	27.356

** Lungimile segmentelor sunt determinate în planul de proiecţie Stereo 70 şi sunt rotunjite la 1 milimetru.
*** Distanţa dintre puncte este formată din segmente cumulate ce sunt mai mici decât valoarea 1 milimetru.

Neutilizabil in circuitul civil

DATE DESPRE IMOBILUL NR. 4586

Oficiul de Cadastru şi Publicitate Imobiliară SIBIU
Biroul de Cadastru şi Publicitate Imobiliară Medias

A. Partea I. Descrierea imobilului

TEREN Necunoscut

Adresa: Loc. Valchid, Str Bisericii, Jud. Sibiu

Nr. Crt	Nr cadastral Nr. topografic	Suprafaţa* (mp)	Observaţii / Referinţe
A1		8.949	Sector cadastral:81 Teren neimprejmuit;

B. Partea II. Proprietari şi acte

Inscrieri privitoare la dreptul de proprietate şi alte drepturi reale		Referinţe
/		
Act Normativ nr. 978, din 05/09/2002 emis de GUVERNUL ROMÂNIEI (ADEVERINȚĂ NR.5467/15.12.2025 EMISĂ DE PRIMĂRIA COMUNEI HOGHILAG);		
B1	Intabulare, drept de PROPRIETATE, dobandit prin Lege, cota actuala 1/1, cota initiala 1/1	A1
	1) **COMUNA HOGHILAG**, CIF:9999999999999, DOMENIUL PUBLIC	

C. Partea III. SARCINI .

Inscrieri privind dezmembramintele dreptului de proprietate, drepturi reale de garanţie şi sarcini	Referinţe
NU SUNT	

Neutilizabil în circuitul civil

Anexa Nr. 1 La Partea I

Teren

Nr cadastral	Suprafaţa (mp)*	Observaţii / Referinţe
	8.949	

* Suprafaţa este determinată in planul de proiecţie Stereo 70.

DETALII LINIARE IMOBIL

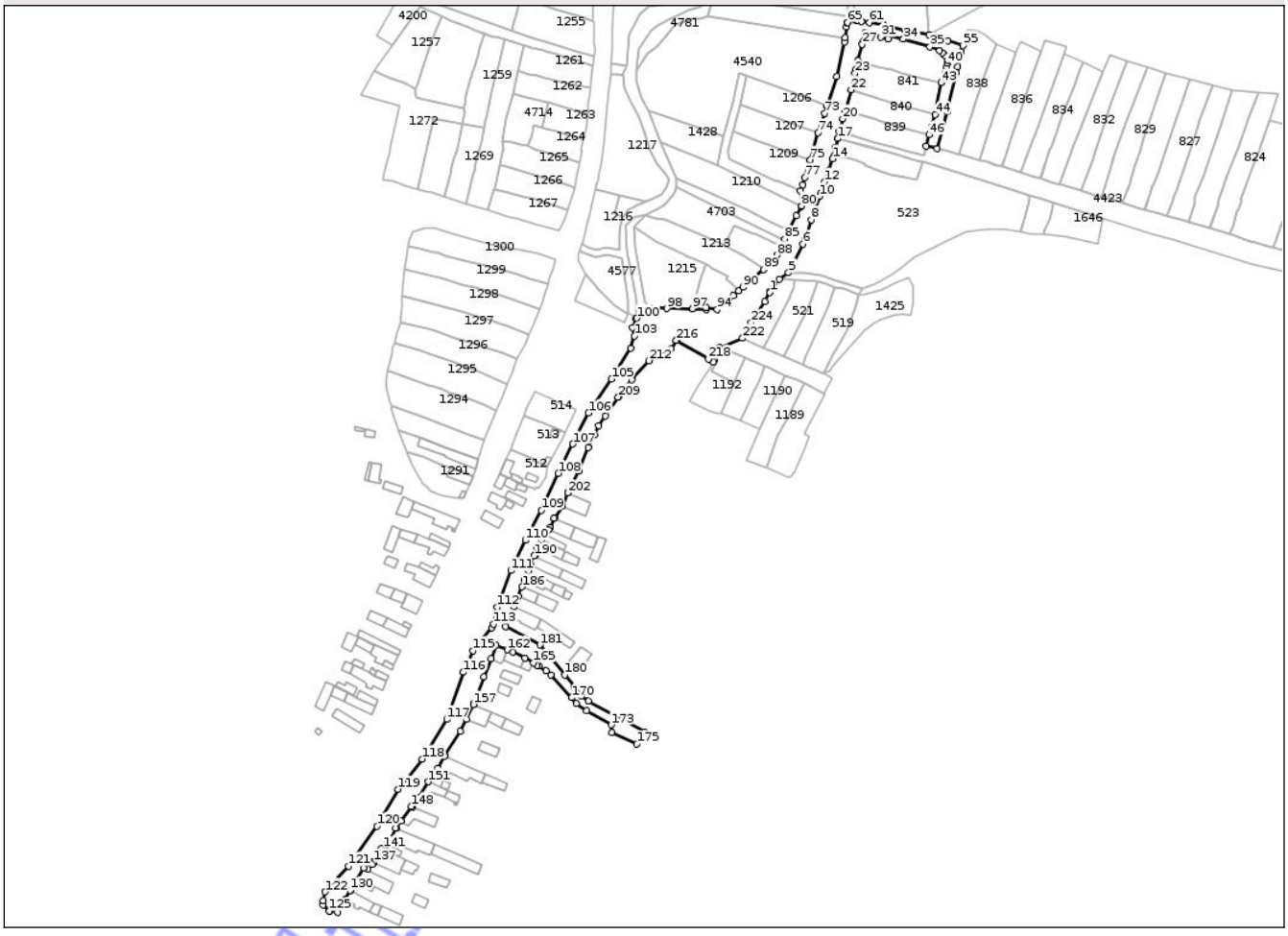

Date referitoare la teren

Crt	Categorie folosinţă	Intra vilan	Suprafaţa (mp)	Tarla	Parcelă	Nr. topo	Observaţii / Referinţe
1	drum	DA	8.947	-	44,52,76,95, 115,116,137, 138,152,153	-	
2	drum	NU	2	-	44,52,76,95, 115,116,137, 138,152,153	-	

Lungime Segmente

1) Valorile lungimilor segmentelor sunt obţinute din proiecţie în plan.

Punct început	X / Y	Punct sfârşit	X / Y	Lungime segment
1	468.153,996 519.350,853	2	468.154,288 519.351,336	0.564
4	468.159,433 519.358,725	5	468.164,911 519.362,302	6.542
7	468.174,664 519.382,748	8	468.178,321 519.393,171	11.046

Punct început	X / Y	Punct sfârşit	X / Y	Lungime segment
2	468.154,288 519.351,336	3	468.156,473 519.354,946	4.22
5	468.164,911 519.362,302	6	468.173,41 519.379,175	18.893
8	468.178,321 519.393,171	9	468.180,043 519.398,078	5.2

Punct început	X / Y	Punct sfârşit	X / Y	Lungime segment
3	468.156,473 519.354,946	4	468.159,433 519.358,725	4.8
6	468.173,41 519.379,175	7	468.174,664 519.382,748	3.787
9	468.180,043 519.398,078	10	468.183,132 519.406,899	9.346

Document care conţine date cu caracter personal, protejat de prevederile Regulamentului (UE) nr. 679/2016 şi Legii 190/2018

Punct început	X / Y	Punct sfârşit	X / Y	Lungime segment
10	468.183,132 519.406,899	11	468.183,684 519.408,475	1.67
13	468.188,305 519.421,703	14	468.190,789 519.428,835	7.552
16	468.192,255 519.435,609	17	468.193,669 519.440,661	5.246
19	468.194,586 519.444,548	20	468.196,559 519.452,158	7.862
22	468.201,414 519.469,054	23	468.203,738 519.478,627	9.851
25	468.205,521 519.486,018	26	468.205,363 519.486,063	0.164
28	468.208,454 519.497,232	29	468.209,57 519.501,748	4.652
31	468.218,961 519.499,751	32	468.223,137 519.498,711	4.304
34	468.232,025 519.498,699	35	468.247,574 519.494,072	16.223
37	468.254,862 519.490,742	38	468.256,489 519.488,961	2.412
40	468.257,781 519.484,458	41	468.257,403 519.482,334	2.157
43	468.254,329 519.473,198	44	468.250,543 519.454,648	18.932
46	468.247,055 519.442,796	47	468.245,475 519.436,415	6.574
49	468.257,519 519.456,369	50	468.257,672 519.457,01	0.659
52	468.263,769 519.482,624	53	468.265,055 519.487,844	5.376
55	468.266,892 519.494,998	56	468.257,915 519.497,648	9.36
58	468.246,971 519.501,115	59	468.233,173 519.503,766	14.05
61	468.212,187 519.508,257	62	468.207,566 519.508,868	4.661
64	468.204,662 519.509,388	65	468.199,447 519.508,403	5.307
67	468.198,887 519.505,88	68	468.198,023 519.499,456	6.482
70	468.193,021 519.476,724	71	468.187,478 519.459,812	17.797
73	468.186,009 519.455,233	74	468.182,31 519.444,026	11.802
76	468.177,502 519.427,836	77	468.174,422 519.418,036	10.273
79	468.171,832 519.409,992	80	468.172,548 519.401,356	8.666
82	468.169,612 519.395,592	83	468.165,299 519.386,769	9.821
85	468.162,761 519.381,93	86	468.162,467 519.381,188	0.798
88	468.158,224 519.372,526	89	468.150,434 519.364,154	11.436
91	468.135,882 519.351,777	92	468.132,764 519.349,133	4.088
94	468.123,178 519.341,011	95	468.117,032 519.341,937	6.215
97	468.108,873 519.341,373	98	468.093,904 519.341,499	14.97
100	468.076,352 519.335,827	101	468.075,999 519.335,576	0.433
103	468.075,015 519.325,541	104	468.072,877 519.318,413	7.442
106	468.048,22 519.280,541	107	468.038,993 519.262,363	20.386

Punct început	X / Y	Punct sfârşit	X / Y	Lungime segment
11	468.183,684 519.408,475	12	468.186,095 519.415,357	7.292
14	468.190,789 519.428,835	15	468.191,373 519.430,308	1.585
17	468.193,669 519.440,661	18	468.193,737 519.440,89	0.239
20	468.196,559 519.452,158	21	468.197,872 519.456,898	4.918
23	468.203,738 519.478,627	24	468.204,343 519.481,117	2.562
26	468.205,363 519.486,063	27	468.207,989 519.495,552	9.846
29	468.209,57 519.501,748	30	468.209,576 519.502,089	0.341
32	468.223,137 519.498,711	33	468.223,69 519.500,906	2.264
35	468.247,574 519.494,072	36	468.253,249 519.491,951	6.058
38	468.256,489 519.488,961	39	468.257,914 519.486,266	3.049
41	468.257,403 519.482,334	42	468.256,652 519.479,103	3.317
44	468.250,543 519.454,648	45	468.248,509 519.447,144	7.775
47	468.245,475 519.436,415	48	468.251,829 519.434,838	6.547
50	468.257,672 519.457,01	51	468.262,999 519.479,319	22.936
53	468.265,055 519.487,844	54	468.265,974 519.491,421	3.693
56	468.257,915 519.497,648	57	468.252,265 519.499,438	5.927
59	468.233,173 519.503,766	60	468.220,281 519.507,188	13.338
62	468.207,566 519.508,868	63	468.205,563 519.509,196	2.03
65	468.199,447 519.508,403	66	468.199,22 519.508,36	0.231
68	468.198,023 519.499,456	69	468.197,709 519.497,122	2.355
71	468.187,478 519.459,812	72	468.187,414 519.459,584	0.237
74	468.182,31 519.444,026	75	468.177,659 519.428,162	16.532
77	468.174,422 519.418,036	78	468.173,19 519.413,513	4.688
80	468.172,548 519.401,356	81	468.172,315 519.400,893	0.518
83	468.165,299 519.386,769	84	468.165,066 519.386,636	0.268
86	468.162,467 519.381,188	87	468.161,08 519.377,693	3.76
89	468.150,434 519.364,154	90	468.138,432 519.353,888	15.794
92	468.132,764 519.349,133	93	468.129,917 519.346,719	3.733
95	468.117,032 519.341,937	96	468.116,75 519.340,816	1.156
98	468.093,904 519.341,499	99	468.084,455 519.341,579	9.449
101	468.075,999 519.335,576	102	468.073,825 519.330,448	5.57
104	468.072,877 519.318,413	105	468.061,617 519.300,311	21.318
107	468.038,993 519.262,363	108	468.030,546 519.245,406	18.944

Punct început	X / Y	Punct sfârşit	X / Y	Lungime segment
12	468.186,095 519.415,357	13	468.188,305 519.421,703	6.72
15	468.191,373 519.430,308	16	468.192,255 519.435,609	5.374
18	468.193,737 519.440,89	19	468.194,586 519.444,548	3.755
21	468.197,872 519.456,898	22	468.201,414 519.469,054	12.662
24	468.204,343 519.481,117	25	468.205,521 519.486,018	5.041
27	468.207,989 519.495,552	28	468.208,454 519.497,232	1.743
30	468.209,576 519.502,089	31	468.218,961 519.499,751	9.672
33	468.223,69 519.500,906	34	468.232,025 519.498,699	8.622
36	468.253,249 519.491,951	37	468.254,862 519.490,742	2.016
39	468.257,914 519.486,266	40	468.257,781 519.484,458	1.813
42	468.256,652 519.479,103	43	468.254,329 519.473,198	6.345
45	468.248,509 519.447,144	46	468.247,055 519.442,796	4.585
48	468.251,829 519.434,838	49	468.257,519 519.456,369	22.27
51	468.262,999 519.479,319	52	468.263,769 519.482,624	3.394
54	468.265,974 519.491,421	55	468.266,892 519.494,998	3.693
57	468.252,265 519.499,438	58	468.246,971 519.501,115	5.553
60	468.220,281 519.507,188	61	468.212,187 519.508,257	8.164
63	468.205,563 519.509,196	64	468.204,662 519.509,388	0.921
66	468.199,22 519.508,36	67	468.198,887 519.505,88	2.502
69	468.197,709 519.497,122	70	468.193,021 519.476,724	20.93
72	468.187,414 519.459,584	73	468.186,009 519.455,233	4.572
75	468.177,659 519.428,162	76	468.177,502 519.427,836	0.362
78	468.173,19 519.413,513	79	468.171,832 519.409,992	3.774
81	468.172,315 519.400,893	82	468.169,612 519.395,592	5.95
84	468.165,066 519.386,636	85	468.162,761 519.381,93	5.24
87	468.161,08 519.377,693	88	468.158,224 519.372,526	5.904
90	468.138,432 519.353,888	91	468.135,882 519.351,777	3.31
93	468.129,917 519.346,719	94	468.123,178 519.341,011	8.831
96	468.116,75 519.340,816	97	468.108,873 519.341,373	7.897
99	468.084,455 519.341,579	100	468.076,352 519.335,827	9.937
102	468.073,825 519.330,448	103	468.075,015 519.325,541	5.049
105	468.061,617 519.300,311	106	468.048,22 519.280,541	23.882
108	468.030,546 519.245,406	109	468.020,575 519.223,729	23.86

Vizualizare Imobil Cadastral

Punct început	X / Y	Punct sfârşit	X / Y	Lungime segment
109	468.020,575 519.223,729	110	468.011,317 519.206,264	19.767
112	467.994,704 519.167,209	113	467.992,768 519.157,399	9.999
115	467.980,67 519.141,902	116	467.975,095 519.129,325	13.757
118	467.950,948 519.078,723	119	467.936,8 519.061,09	22.607
121	467.908,063 519.016,141	122	467.894,211 519.001,152	20.41
124	467.893,082 518.993,603	125	467.896,786 518.989,937	5.211
127	467.901,427 518.989,205	128	467.905,411 518.996,105	7.968
130	467.908,834 519.001,958	131	467.909,114 519.001,973	0.28
133	467.916,651 519.015,099	134	467.916,866 519.015,332	0.317
136	467.921,812 519.017,105	137	467.922,639 519.018,274	1.432
139	467.926,819 519.026,425	140	467.927,973 519.025,817	1.304
142	467.928,614 519.026,718	143	467.930,216 519.028,955	2.751
145	467.935,477 519.038,267	146	467.935,641 519.038,428	0.23
148	467.944,524 519.051,012	149	467.945,205 519.050,861	0.698
151	467.954,443 519.065,427	152	467.960,128 519.073,211	9.639
154	467.964,168 519.080,554	155	467.973,256 519.094,97	17.042
157	467.980,924 519.110,545	158	467.981,154 519.111,049	0.554
160	467.991,108 519.137,26	161	467.994,218 519.144,991	8.333
163	468.003,801 519.141,049	164	468.010,822 519.137,508	7.863
166	468.018,18 519.133,396	167	468.019,032 519.132,839	1.018
169	468.026,025 519.127,762	170	468.038,326 519.114,444	18.13
172	468.046,92 519.106,76	173	468.061,413 519.098,615	16.625
175	468.076,351 519.087,371	176	468.080,699 519.094,361	8.232
178	468.043,964 519.115,655	179	468.039,958 519.120,543	6.32
181	468.019,658 519.145,235	182	467.999,68 519.155,882	22.638
184	468.004,691 519.167,447	185	468.007,249 519.173,49	6.562
187	468.010,66 519.182,952	188	468.012,989 519.188,253	5.79
190	468.016,369 519.197,249	191	468.016,822 519.197,666	0.616
193	468.020,356 519.206,555	194	468.020,396 519.206,64	0.094
196	468.022,494 519.209,425	197	468.024,753 519.212,424	3.755
199	468.028,101 519.219,191	200	468.028,198 519.219,404	0.234
202	468.036,011 519.233,868	203	468.036,14 519.234,182	0.339
205	468.047,992 519.260,3	206	468.051,501 519.267,939	8.406

Punct început	X / Y	Punct sfârşit	X / Y	Lungime segment
110	468.011,317 519.206,264	111	468.002,879 519.188,632	19.547
113	467.992,768 519.157,399	114	467.991,71 519.155,106	2.525
116	467.975,095 519.129,325	117	467.965,315 519.101,797	29.214
119	467.936,8 519.061,09	120	467.924,556 519.039,432	24.879
122	467.894,211 519.001,152	123	467.893,259 518.995,967	5.272
125	467.896,786 518.989,937	126	467.897,131 518.989,882	0.349
128	467.905,411 518.996,105	129	467.905,721 518.996,635	0.614
131	467.909,114 519.001,973	132	467.911,635 519.006,518	5.197
134	467.916,866 519.015,332	135	467.919,175 519.014,348	2.51
137	467.922,639 519.018,274	138	467.922,292 519.018,481	0.404
140	467.927,973 519.025,817	141	467.928,426 519.026,456	0.783
143	467.930,216 519.028,955	144	467.932,595 519.032,271	4.081
146	467.935,641 519.038,428	147	467.938,465 519.042,421	4.891
149	467.945,205 519.050,861	150	467.949,071 519.056,39	6.747
152	467.960,128 519.073,211	153	467.964,156 519.080,532	8.356
155	467.973,256 519.094,97	156	467.976,908 519.101,753	7.704
158	467.981,154 519.111,049	159	467.986,839 519.126,647	16.602
161	467.994,218 519.144,991	162	468.000,629 519.142,354	6.932
164	468.010,822 519.137,508	165	468.015,883 519.134,68	5.798
167	468.019,032 519.132,839	168	468.023,304 519.130,047	5.103
170	468.038,326 519.114,444	171	468.041,13 519.111,146	4.329
173	468.061,413 519.098,615	174	468.061,674 519.094,153	4.47
176	468.080,699 519.094,361	177	468.047,899 519.112,329	37.399
179	468.039,958 519.120,543	180	468.034,131 519.127,651	9.191
182	467.999,68 519.155,882	183	468.002,307 519.161,768	6.446
185	468.007,249 519.173,49	186	468.009,358 519.179,119	6.011
188	468.012,989 519.188,253	189	468.014,146 519.192,131	4.047
191	468.016,822 519.197,666	192	468.018,161 519.201,885	4.426
194	468.020,396 519.206,64	195	468.020,442 519.206,701	0.076
197	468.024,753 519.212,424	198	468.025,673 519.213,881	1.723
200	468.028,198 519.219,404	201	468.032,796 519.226,015	8.053
203	468.036,14 519.234,182	204	468.042,259 519.246,562	13.81
206	468.051,501 519.267,939	207	468.053,953 519.273,277	5.874

Punct început	X / Y	Punct sfârşit	X / Y	Lungime segment
111	468.002,879 519.188,632	112	467.994,704 519.167,209	22.93
114	467.991,71 519.155,106	115	467.980,67 519.141,902	17.211
117	467.965,315 519.101,797	118	467.950,948 519.078,723	27.181
120	467.924,556 519.039,432	121	467.908,063 519.016,141	28.539
123	467.893,259 518.995,967	124	467.893,082 518.993,603	2.371
126	467.897,131 518.989,882	127	467.901,427 518.989,205	4.349
129	467.905,721 518.996,635	130	467.908,834 519.001,958	6.166
132	467.911,635 519.006,518	133	467.916,651 519.015,099	9.94
135	467.919,175 519.014,348	136	467.921,812 519.017,105	3.815
138	467.922,292 519.018,481	139	467.926,819 519.026,425	9.143
141	467.928,426 519.026,456	142	467.928,614 519.026,718	0.322
144	467.932,595 519.032,271	145	467.935,477 519.038,267	6.653
147	467.938,465 519.042,421	148	467.944,524 519.051,012	10.513
150	467.949,071 519.056,39	151	467.954,443 519.065,427	10.513
153	467.964,156 519.080,532	154	467.964,168 519.080,554	0.025
156	467.976,908 519.101,753	157	467.980,924 519.110,545	9.666
159	467.986,839 519.126,647	160	467.991,108 519.137,26	11.439
162	468.000,629 519.142,354	163	468.003,801 519.141,049	3.43
165	468.015,883 519.134,68	166	468.018,18 519.133,396	2.632
168	468.023,304 519.130,047	169	468.026,025 519.127,762	3.553
171	468.041,13 519.111,146	172	468.046,92 519.106,76	7.264
174	468.061,674 519.094,153	175	468.076,351 519.087,371	16.168
177	468.047,899 519.112,329	178	468.043,964 519.115,655	5.152
180	468.034,131 519.127,651	181	468.019,658 519.145,235	22.774
183	468.002,307 519.161,768	184	468.004,691 519.167,447	6.159
186	468.009,358 519.179,119	187	468.010,66 519.182,952	4.048
189	468.014,146 519.192,131	190	468.016,369 519.197,249	5.58
192	468.018,161 519.201,885	193	468.020,356 519.206,555	5.16
195	468.020,442 519.206,701	196	468.022,494 519.209,425	3.41
198	468.025,673 519.213,881	199	468.028,101 519.219,191	5.839
201	468.032,796 519.226,015	202	468.036,011 519.233,868	8.486
204	468.042,259 519.246,562	205	468.047,992 519.260,3	14.886
207	468.053,953 519.273,277	208	468.057,82 519.278,842	6.777

Vizualizare Imobil Cadastral

Punct început	X / Y	Punct sfârşit	X / Y	Lungime segment
208	468.057,82 519.278,842	209	468.065,441 519.289,81	13.356
211	468.073,374 519.299,846	212	468.083,463 519.311,028	15.061
214	468.094,081 519.316,445	215	468.096,224 519.317,983	2.638
217	468.099,527 519.323,085	218	468.118,114 519.311,945	21.67
220	468.121,581 519.311,706	221	468.124,587 519.318,663	7.579
223	468.141,013 519.329,113	224	468.143,148 519.333,11	4.531

Punct început	X / Y	Punct sfârşit	X / Y	Lungime segment
209	468.065,441 519.289,81	210	468.065,819 519.289,997	0.422
212	468.083,463 519.311,028	213	468.090,175 519.314,642	7.623
215	468.096,224 519.317,983	216	468.099,367 519.322,837	5.783
218	468.118,114 519.311,945	219	468.120,937 519.310,09	3.378
221	468.124,587 519.318,663	222	468.138,137 519.324,16	14.623
224	468.143,148 519.333,11	225	468.151,15 519.345,549	14.791

Punct început	X / Y	Punct sfârşit	X / Y	Lungime segment
210	468.065,819 519.289,997	211	468.073,374 519.299,846	12.413
213	468.090,175 519.314,642	214	468.094,081 519.316,445	4.302
216	468.099,367 519.322,837	217	468.099,527 519.323,085	0.295
219	468.120,937 519.310,09	220	468.121,581 519.311,706	1.74
222	468.138,137 519.324,16	223	468.141,013 519.329,113	5.727
225	468.151,15 519.345,549	1	468.153,996 519.350,853	6.019

**** Lungimile segmentelor sunt determinate în planul de proiecţie Stereo 70 şi sunt rotunjite la 1 milimetru.**
***** Distanţa dintre puncte este formată din segmente cumulate ce sunt mai mici decât valoarea 1 milimetru.**

Neutilizabil in circuitul civil

DATE DESPRE IMOBILUL NR. 4587

Oficiul de Cadastru şi Publicitate Imobiliară SIBIU
Biroul de Cadastru şi Publicitate Imobiliară Medias

A. Partea I. Descrierea imobilului

TEREN Extravilan

Adresa: Jud. Sibiu

Nr. Crt	Nr cadastral Nr. topografic	Suprafaţa* (mp)	Observaţii / Referinţe
A1		2.000	Sector cadastral:82 Teren neimprejmuit;

B. Partea II. Proprietari şi acte

Inscrieri privitoare la dreptul de proprietate şi alte drepturi reale		Referinţe
/		
Act Administrativ nr. 5466, din 15/12/2025 emis de PRIMĂRIA COMUNIE HOGHILAG;		
B1	Inscrierea posesiei, drept de PROPRIETATE, dobandit prin Lege, cota actuala 1/1, cota initiala 1/1	A1
	1) **NEIDENTIFICAT NEIDENTIFICAT**	
Act Normativ nr. 7, din 13/03/1996 emis de PARLAMENTUL ROMÂNIEI;		
B2	se notează menţiunea de proprietar neidentificat, rezerva comisiei locale de fond funciar	A1

C. Partea III. SARCINI .

Inscrieri privind dezmembramintele dreptului de proprietate, drepturi reale de garanţie şi sarcini	Referinţe
NU SUNT	

Neutilizabil în circuitul civil

Anexa Nr. 1 La Partea I

Teren

Nr cadastral	Suprafaţa (mp)*	Observaţii / Referinţe
	2.000	

* Suprafaţa este determinată in planul de proiecţie Stereo 70.

DETALII LINIARE IMOBIL

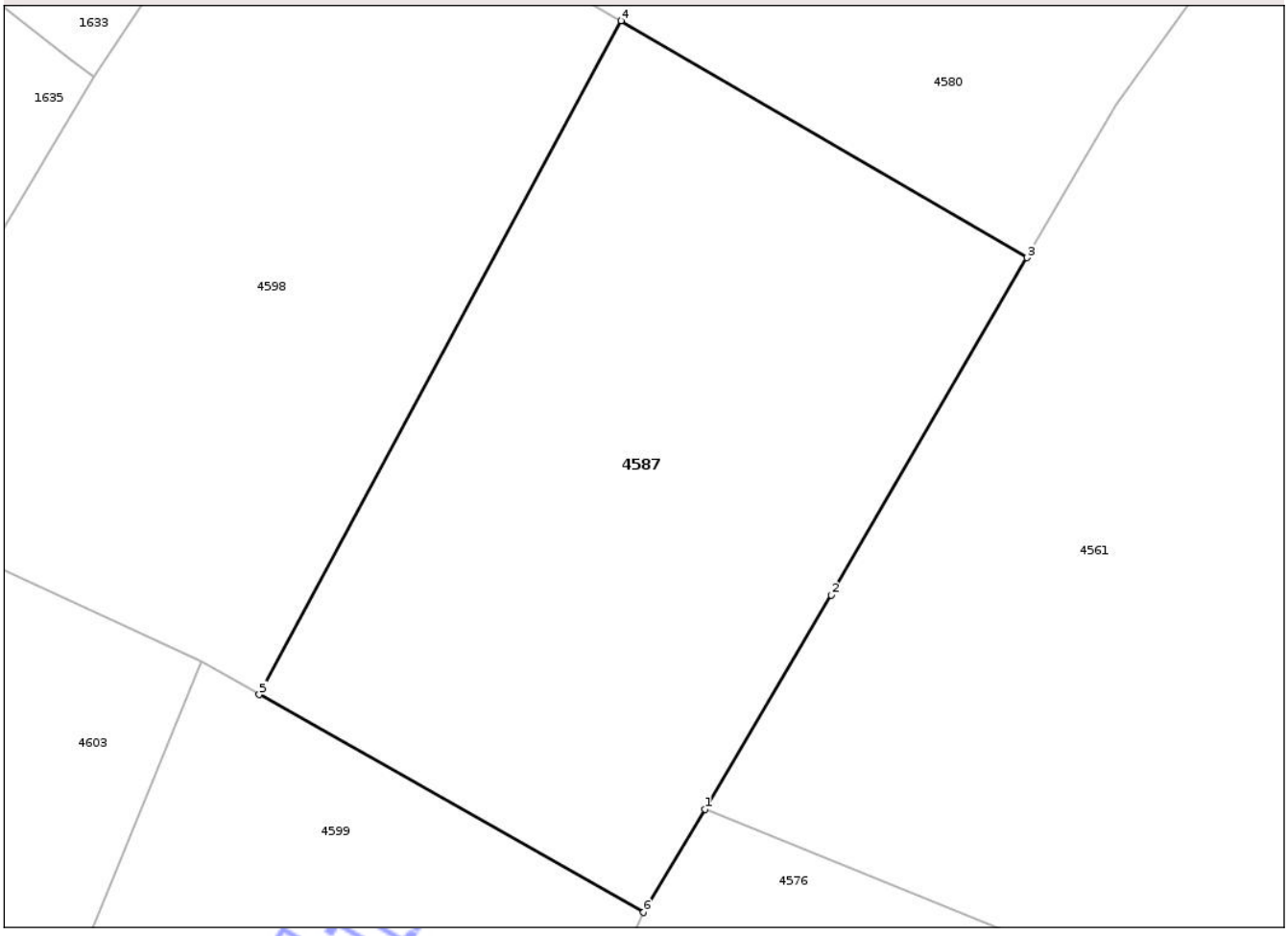

Date referitoare la teren

Crt	Categorie folosință	Intra vilan	Suprafaţa (mp)	Tarla	Parcelă	Nr. topo	Observaţii / Referinţe
1	arabil	NU	2.000	77	1963/5	-	

Lungime Segmente
1) Valorile lungimilor segmentelor sunt obţinute din proiecţie în plan.

Punct început	X / Y	Punct sfârşit	X / Y	Lungime segment (** (m)
1	468.041,583 518.753,42	2	468.051,188 518.769,623	18.836
2	468.051,188 518.769,623	3	468.066,027 518.795,204	29.573
3	468.066,027 518.795,204	4	468.035,24 518.813,157	35.639
4	468.035,24 518.813,157	5	468.007,775 518.762,088	57.986
5	468.007,775 518.762,088	6	468.036,942 518.745,593	33.508

Document care conține date cu caracter personal, protejat de prevederile Regulamentului (UE) nr. 679/2016 și Legii 190/2018

Punct început	X / Y	Punct sfârşit	X / Y	Lungime segment (** (m)
6	468.036,942 518.745,593	1	468.041,583 518.753,42	9.099

** Lungimile segmentelor sunt determinate în planul de proiecţie Stereo 70 şi sunt rotunjite la 1 milimetru.
*** Distanţa dintre puncte este formată din segmente cumulate ce sunt mai mici decât valoarea 1 milimetru.

Neutilizabil in circuitul civil

DATE DESPRE IMOBILUL NR. 4588

Oficiul de Cadastru şi Publicitate Imobiliară SIBIU
Biroul de Cadastru şi Publicitate Imobiliară Medias

A. Partea I. Descrierea imobilului

TEREN Extravilan

Adresa: Jud. Sibiu

Nr. Crt	Nr cadastral Nr. topografic	Suprafaţa* (mp)	Observaţii / Referinţe
A1		3.000	Sector cadastral:75 Teren neimprejmuit;

B. Partea II. Proprietari şi acte

Inscrieri privitoare la dreptul de proprietate şi alte drepturi reale		Referinţe
/		
Act Administrativ nr. 339/31, din 11/01/1993 emis de CJSDPAT SIBIU;		
B1	Intabulare, drept de PROPRIETATE, Legea 18/1991, dobandit prin Reconstituire, cota actuala 1/1, cota initiala 1/1	A1
	1) **ROTARU MARIA**	

C. Partea III. SARCINI .

Inscrieri privind dezmembramintele dreptului de proprietate, drepturi reale de garanţie şi sarcini	Referinţe
NU SUNT	

Neutilizabil în circuitul civil

Anexa Nr. 1 La Partea I

Teren

Nr cadastral	Suprafaţa (mp)*	Observaţii / Referinţe
	3.000	

* Suprafaţa este determinată in planul de proiecţie Stereo 70.

DETALII LINIARE IMOBIL

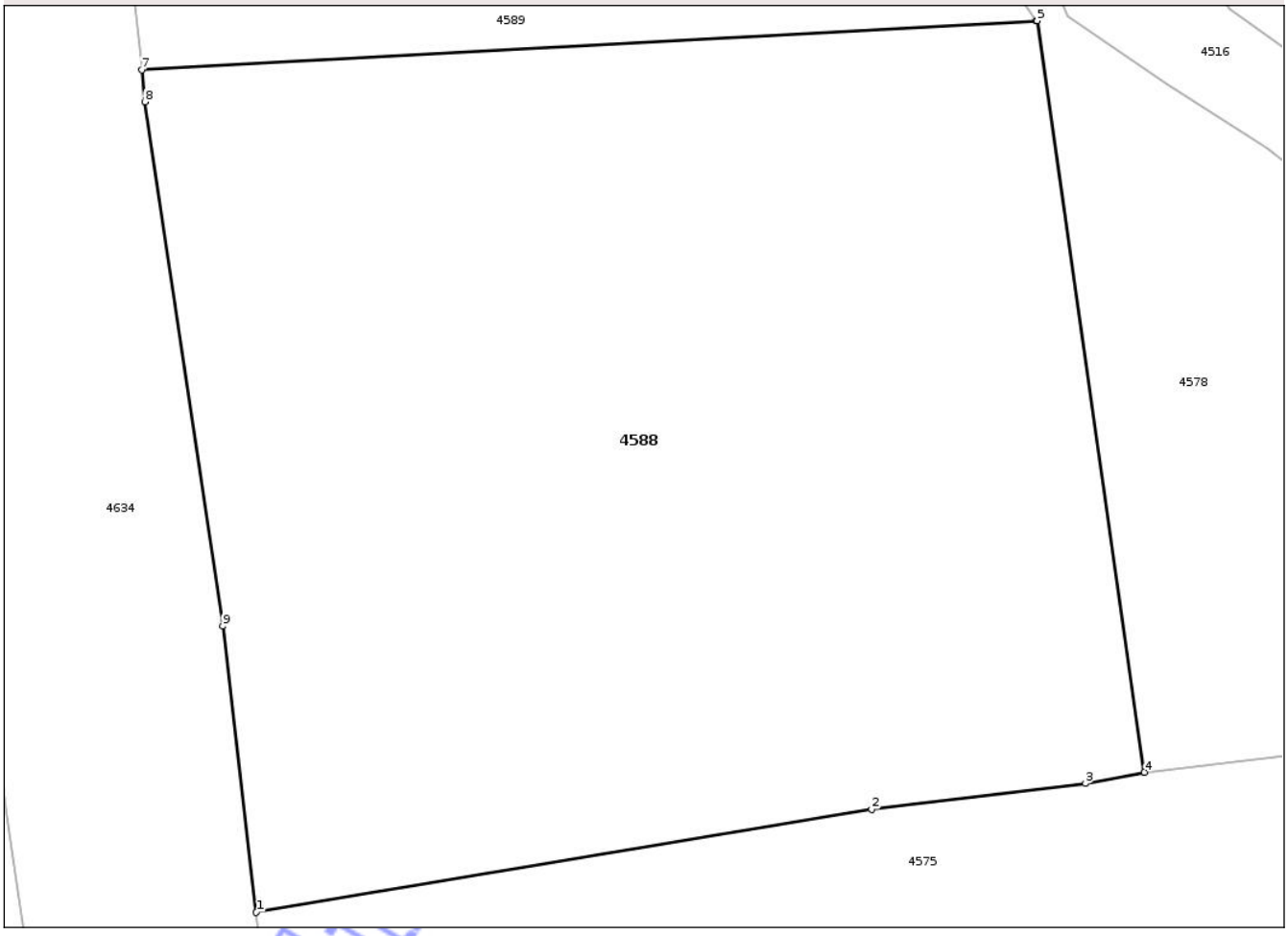

Date referitoare la teren

Crt	Categorie folosinţă	Intra vilan	Suprafaţa (mp)	Tarla	Parcelă	Nr. topo	Observaţii / Referinţe
1	arabil	NU	3.000	75	1778/80	-	

Lungime Segmente
1) Valorile lungimilor segmentelor sunt obţinute din proiecţie în plan.

Punct început	X / Y	Punct sfârşit	X / Y	Lungime segment (** (m)
1	468.008,563 520.552,753	2	468.048,381 520.559,406	40.37
2	468.048,381 520.559,406	3	468.062,214 520.561,084	13.934
3	468.062,214 520.561,084	4	468.066,042 520.561,812	3.897
4	468.066,042 520.561,812	5	468.059,092 520.610,38	49.063
5	468.059,092 520.610,38	6	468.059,038 520.610,377	0.054

Document care conţine date cu caracter personal, protejat de prevederile Regulamentului (UE) nr. 679/2016 şi Legii 190/2018

Punct început	X / Y	Punct sfârşit	X / Y	Lungime segment (** (m)
6	468.059,038 520.610,377	7	468.001,14 520.607,2	57.985
7	468.001,14 520.607,2	8	468.001,344 520.605,149	2.061
8	468.001,344 520.605,149	9	468.006,381 520.571,255	34.266
9	468.006,381 520.571,255	1	468.008,563 520.552,753	18.63

**** Lungimile segmentelor sunt determinate în planul de proiecţie Stereo 70 şi sunt rotunjite la 1 milimetru.**
***** Distanţa dintre puncte este formată din segmente cumulate ce sunt mai mici decât valoarea 1 milimetru.**

Neutilizabil in circuitul civil

DATE DESPRE IMOBILUL NR. 4589

Oficiul de Cadastru şi Publicitate Imobiliară SIBIU
Biroul de Cadastru şi Publicitate Imobiliară Medias

A. Partea I. Descrierea imobilului

TEREN Extravilan

Adresa: Jud. Sibiu

Nr. Crt	Nr cadastral Nr. topografic	Suprafaţa* (mp)	Observaţii / Referinţe
A1		3.400	Sector cadastral:75 Teren neimprejmuit;

B. Partea II. Proprietari şi acte

Inscrieri privitoare la dreptul de proprietate şi alte drepturi reale		Referinţe
/		
Act Administrativ nr. 337/31, din 11/01/1993 emis de CJSDPAT SIBIU;		
B1	Intabulare, drept de PROPRIETATE, Legea 18/1991, dobandit prin Reconstituire, cota actuala 1/1, cota initiala 1/1	A1
	1) **CRIŞAN GHEORGHE** 2) **CRIŞAN VASILE**	

C. Partea III. SARCINI .

Inscrieri privind dezmembramintele dreptului de proprietate, drepturi reale de garanţie şi sarcini	Referinţe
NU SUNT	

Neutilizabil în circuitul civil

Anexa Nr. 1 La Partea I

Teren

Nr cadastral	Suprafaţa (mp)*	Observaţii / Referinţe
	3.400	

* Suprafaţa este determinată in planul de proiecţie Stereo 70.

DETALII LINIARE IMOBIL

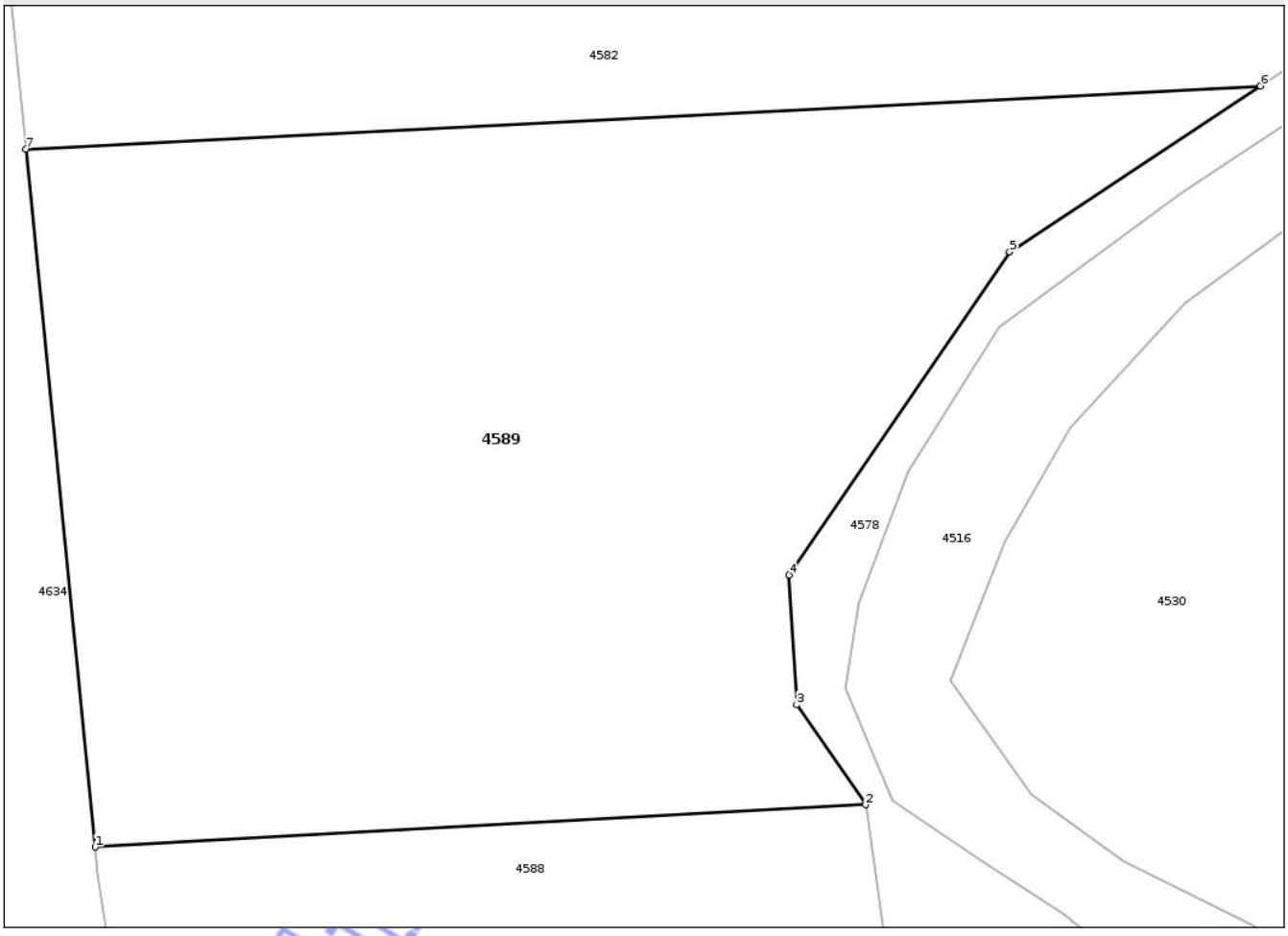

Date referitoare la teren

Crt	Categorie folosinţă	Intra vilan	Suprafaţa (mp)	Tarla	Parcelă	Nr. topo	Observaţii / Referinţe
1	arabil	NU	3.400	75	1774/79	-	nr. parcelă 1774/78 greşit în TP

Lungime Segmente
1) Valorile lungimilor segmentelor sunt obţinute din proiecţie în plan.

Punct început	X / Y	Punct sfârşit	X / Y	Lungime segment (** (m)
1	468.001,14 520.607,2	2	468.059,038 520.610,377	57.985
2	468.059,038 520.610,377	3	468.053,862 520.617,888	9.122
3	468.053,862 520.617,888	4	468.053,276 520.627,633	9.763
4	468.053,276 520.627,633	5	468.069,89 520.651,884	29.396
5	468.069,89 520.651,884	6	468.088,72 520.664,337	22.575

Document care conţine date cu caracter personal, protejat de prevederile Regulamentului (UE) nr. 679/2016 şi Legii 190/2018

Punct început	X / Y	Punct sfârşit	X / Y	Lungime segment (** (m)
6	468.088,72 520.664,337	7	467.995,927 520.659,62	92.913
7	467.995,927 520.659,62	1	468.001,14 520.607,2	52.679

**** Lungimile segmentelor sunt determinate în planul de proiecţie Stereo 70 şi sunt rotunjite la 1 milimetru.**
***** Distanţa dintre puncte este formată din segmente cumulate ce sunt mai mici decât valoarea 1 milimetru.**

Neutilizabil in circuitul civil

DATE DESPRE IMOBILUL NR. 4590

Oficiul de Cadastru şi Publicitate Imobiliară SIBIU
Biroul de Cadastru şi Publicitate Imobiliară Medias

A. Partea I. Descrierea imobilului

TEREN Extravilan

Adresa: Jud. Sibiu

Nr. Crt	Nr cadastral Nr. topografic	Suprafaţa* (mp)	Observaţii / Referinţe
A1		3.000	Sector cadastral:82 Teren neimprejmuit;

B. Partea II. Proprietari şi acte

Inscrieri privitoare la dreptul de proprietate şi alte drepturi reale		Referinţe
/		
Act Administrativ nr. 295/31, din 06/01/1993 emis de CJSDPAT SIBIU;		
B1	Intabulare, drept de PROPRIETATE, Legea 18/1991, dobandit prin Reconstituire, cota actuala 1/1, cota initiala 1/1	A1
	1) **MAIA MARGARETA** 2) **BART MARIA** 3) **STOICA EUGEN** 4) **STOICA IOAN**	

C. Partea III. SARCINI .

Inscrieri privind dezmembramintele dreptului de proprietate, drepturi reale de garanţie şi sarcini	Referinţe
NU SUNT	

Neutilizabil în circuitul civil

Anexa Nr. 1 La Partea I

Teren

Nr cadastral	Suprafaţa (mp)*	Observaţii / Referinţe
	3.000	

* Suprafaţa este determinată in planul de proiecţie Stereo 70.

DETALII LINIARE IMOBIL

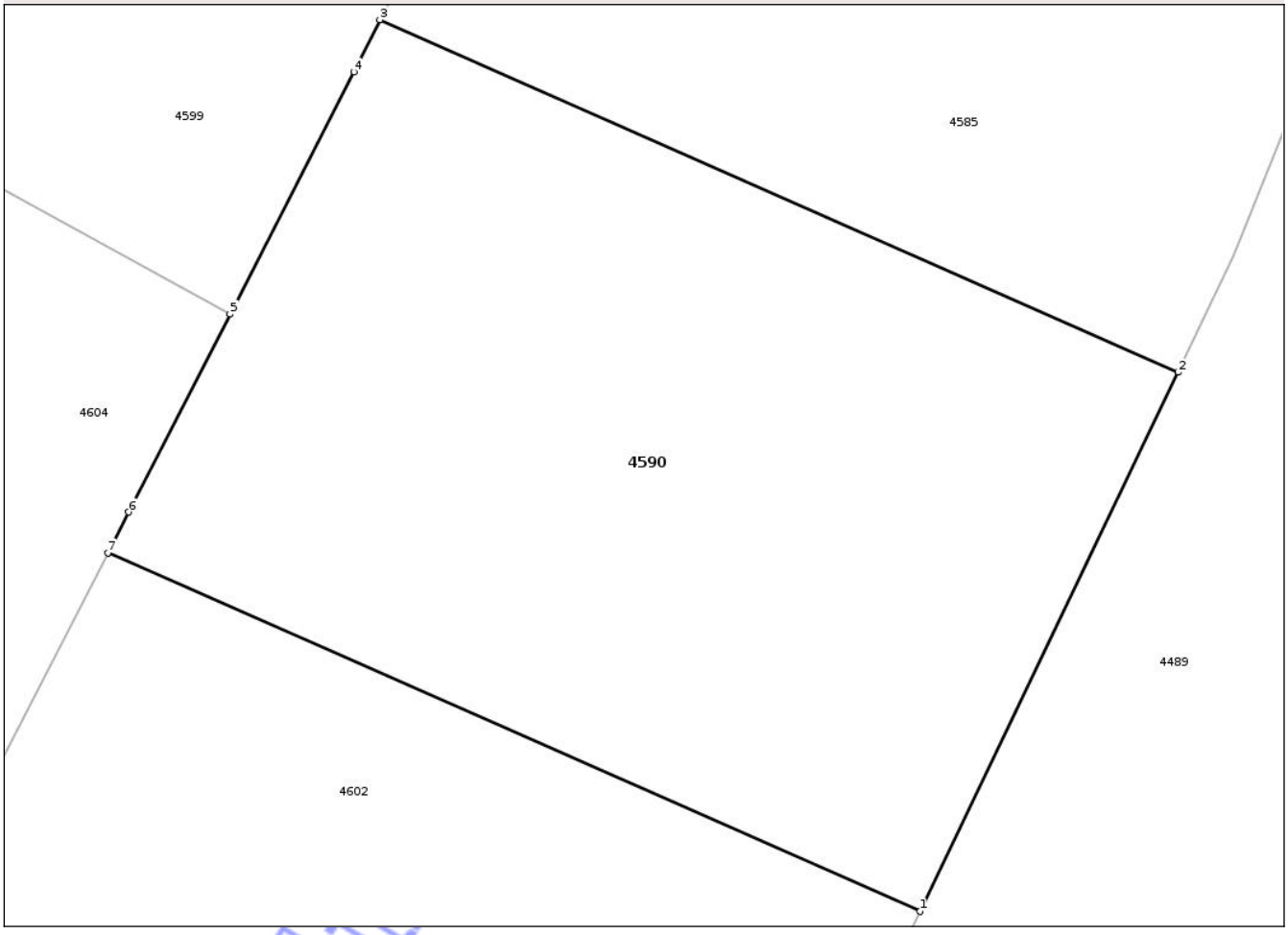

Date referitoare la teren

Crt	Categorie folosinţă	Intra vilan	Suprafaţa (mp)	Tarla	Parcelă	Nr. topo	Observaţii / Referinţe
1	arabil	NU	3.000	77	1962/14	-	Număr parcelă 1962/15 greşit în TP

Lungime Segmente
1) Valorile lungimilor segmentelor sunt obţinute din proiecţie în plan.

Punct început	X / Y	Punct sfârşit	X / Y	Lungime segment (** (m)
1	468.048,312 518.616,398	2	468.067,834 518.657,092	45.134
2	468.067,834 518.657,092	3	468.007,492 518.683,707	65.951
3	468.007,492 518.683,707	4	468.005,511 518.679,783	4.396
4	468.005,511 518.679,783	5	467.996,159 518.661,492	20.543
5	467.996,159 518.661,492	6	467.988,513 518.646,539	16.794

Document care conţine date cu caracter personal, protejat de prevederile Regulamentului (UE) nr. 679/2016 şi Legii 190/2018

Punct început	X / Y	Punct sfârşit	X / Y	Lungime segment (** (m)
6	467.988,513 518.646,539	7	467.986,935 518.643,47	3.451
7	467.986,935 518.643,47	1	468.048,312 518.616,398	67.082

**** Lungimile segmentelor sunt determinate în planul de proiecţie Stereo 70 şi sunt rotunjite la 1 milimetru.**
***** Distanţa dintre puncte este formată din segmente cumulate ce sunt mai mici decât valoarea 1 milimetru.**

Neutilizabil in circuitul civil

DATE DESPRE IMOBILUL NR. 4592

Oficiul de Cadastru şi Publicitate Imobiliară SIBIU
Biroul de Cadastru şi Publicitate Imobiliară Medias

A. Partea I. Descrierea imobilului

TEREN Extravilan

Adresa: Jud. Sibiu

Nr. Crt	Nr cadastral Nr. topografic	Suprafaţa* (mp)	Observaţii / Referinţe
A1		3.000	Sector cadastral:75 Teren neimprejmuit;

B. Partea II. Proprietari şi acte

Inscrieri privitoare la dreptul de proprietate şi alte drepturi reale		Referinţe
/		
Act Administrativ nr. 247/31, din 29/12/1992 emis de CJSDPAT SIBIU;		
B1	Intabulare, drept de PROPRIETATE, Legea 18/1991, dobandit prin Reconstituire, cota actuala 1/1, cota initiala 1/1	A1
	1) **FĂGĂRĂŞAN ANA** DEFUNCT:Da	

C. Partea III. SARCINI .

Inscrieri privind dezmembramintele dreptului de proprietate, drepturi reale de garanţie şi sarcini	Referinţe
NU SUNT	

Neutilizabil în circuitul civil

Anexa Nr. 1 La Partea I

Teren

Nr cadastral	Suprafaţa (mp)*	Observaţii / Referinţe
	3.000	

* Suprafaţa este determinată in planul de proiecţie Stereo 70.

DETALII LINIARE IMOBIL

Date referitoare la teren

Crt	Categorie folosinţă	Intra vilan	Suprafaţa (mp)	Tarla	Parcelă	Nr. topo	Observaţii / Referinţe
1	arabil	NU	3.000	75	1771/72	-	

Lungime Segmente
1) Valorile lungimilor segmentelor sunt obţinute din proiecţie în plan.

Punct început	X / Y	Punct sfârşit	X / Y	Lungime segment (** (m)
1	467.979,859 520.945,787	2	468.062,257 520.945,178	82.4
2	468.062,257 520.945,178	3	468.061,902 520.961,499	16.325
3	468.061,902 520.961,499	4	468.063,456 520.979,321	17.89
4	468.063,456 520.979,321	5	468.063,144 520.981,318	2.021
5	468.063,144 520.981,318	6	467.978,85 520.981,941	84.296

Document care conţine date cu caracter personal, protejat de prevederile Regulamentului (UE) nr. 679/2016 şi Legii 190/2018

Punct început	X / Y	Punct sfârşit	X / Y	Lungime segment (** (m)
6	467.978,85 520.981,941	7	467.979,242 520.974,499	7.452
7	467.979,242 520.974,499	1	467.979,859 520.945,787	28.719

** Lungimile segmentelor sunt determinate în planul de proiecţie Stereo 70 şi sunt rotunjite la 1 milimetru.
*** Distanţa dintre puncte este formată din segmente cumulate ce sunt mai mici decât valoarea 1 milimetru.

Neutilizabil in circuitul civil

DATE DESPRE IMOBILUL NR. 4593

Oficiul de Cadastru şi Publicitate Imobiliară SIBIU
Biroul de Cadastru şi Publicitate Imobiliară Medias

A. Partea I. Descrierea imobilului

TEREN Extravilan

Adresa: Jud. Sibiu

Nr. Crt	Nr cadastral Nr. topografic	Suprafaţa* (mp)	Observaţii / Referinţe
A1		3.000	Sector cadastral:75 Teren neimprejmuit;

B. Partea II. Proprietari şi acte

Inscrieri privitoare la dreptul de proprietate şi alte drepturi reale		Referinţe
/		
Act Administrativ nr. 265/31, din 04/01/1993 emis de CJSDPAT SIBIU;		
B1	Intabulare, drept de PROPRIETATE, Legea 18/1991, dobandit prin Constituire, cota actuala 1/1, cota initiala 1/1	A1
	1) **FAGĂRĂŞAN MARIA** DEFUNCT:Da	

C. Partea III. SARCINI .

Inscrieri privind dezmembramintele dreptului de proprietate, drepturi reale de garanţie şi sarcini	Referinţe
NU SUNT	

Neutilizabil în circuitul civil

Anexa Nr. 1 La Partea I

Teren

Nr cadastral	Suprafaţa (mp)*	Observaţii / Referinţe
	3.000	

* Suprafaţa este determinată in planul de proiecţie Stereo 70.

DETALII LINIARE IMOBIL

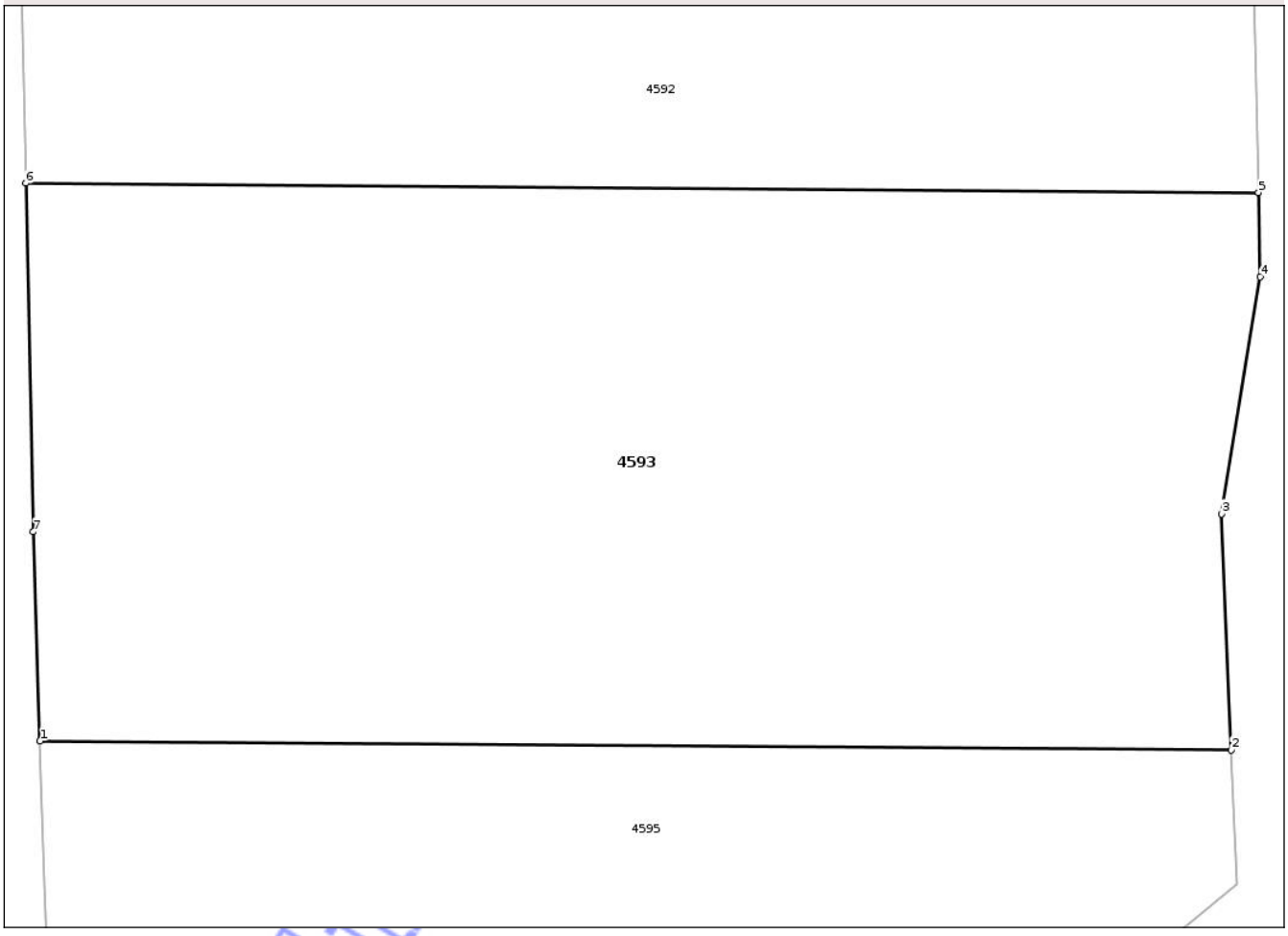

Date referitoare la teren

Crt	Categorie folosinţă	Intra vilan	Suprafaţa (mp)	Tarla	Parcelă	Nr. topo	Observaţii / Referinţe
1	arabil	NU	3.000	75	1771/73	-	

Lungime Segmente
1) Valorile lungimilor segmentelor sunt obţinute din proiecţie în plan.

Punct început	X / Y	Punct sfârşit	X / Y	Lungime segment (** (m)
1	467.980,803 520.908,552	2	468.060,455 520.907,963	79.654
2	468.060,455 520.907,963	3	468.059,807 520.923,717	15.767
3	468.059,807 520.923,717	4	468.062,379 520.939,545	16.036
4	468.062,379 520.939,545	5	468.062,257 520.945,178	5.634
5	468.062,257 520.945,178	6	467.979,859 520.945,787	82.4

Document care conţine date cu caracter personal, protejat de prevederile Regulamentului (UE) nr. 679/2016 şi Legii 190/2018

Punct început	X / Y	Punct sfârşit	X / Y	Lungime segment (** (m)
6	467.979,859 520.945,787	7	467.980,36 520.922,514	23.278
7	467.980,36 520.922,514	1	467.980,803 520.908,552	13.969

**** Lungimile segmentelor sunt determinate în planul de proiecţie Stereo 70 şi sunt rotunjite la 1 milimetru.**
***** Distanţa dintre puncte este formată din segmente cumulate ce sunt mai mici decât valoarea 1 milimetru.**

Neutilizabil in circuitul civil

DATE DESPRE IMOBILUL NR. 4594

Oficiul de Cadastru şi Publicitate Imobiliară SIBIU
Biroul de Cadastru şi Publicitate Imobiliară Medias

A. Partea I. Descrierea imobilului

TEREN Extravilan

Adresa: Jud. Sibiu

Nr. Crt	Nr cadastral Nr. topografic	Suprafaţa* (mp)	Observaţii / Referinţe
A1		3.700	Sector cadastral:75 Teren neimprejmuit;

B. Partea II. Proprietari şi acte

Inscrieri privitoare la dreptul de proprietate şi alte drepturi reale		Referinţe
/		
Act Notarial nr. 1367, din 13/08/2010 emis de NP SORICI DANIELA MARIA;		
B1	Intabulare, drept de PROPRIETATE, cu titlu de partaj, dobandit prin Conventie, cota actuala 4/9, cota initiala 4/9	A1
	1) **VASILE STELA**	
B2	Intabulare, drept de PROPRIETATE, cu titlu de partaj, dobandit prin Conventie, cota actuala 5/9, cota initiala 5/9	A1
	1) **ALDEA IULIANA**	

C. Partea III. SARCINI .

Inscrieri privind dezmembramintele dreptului de proprietate, drepturi reale de garanţie şi sarcini	Referinţe
NU SUNT	

Neutilizabil în circuitul civil

Anexa Nr. 1 La Partea I

Teren

Nr cadastral	Suprafaţa (mp)*	Observaţii / Referinţe
	3.700	

* Suprafaţa este determinată in planul de proiecţie Stereo 70.

DETALII LINIARE IMOBIL

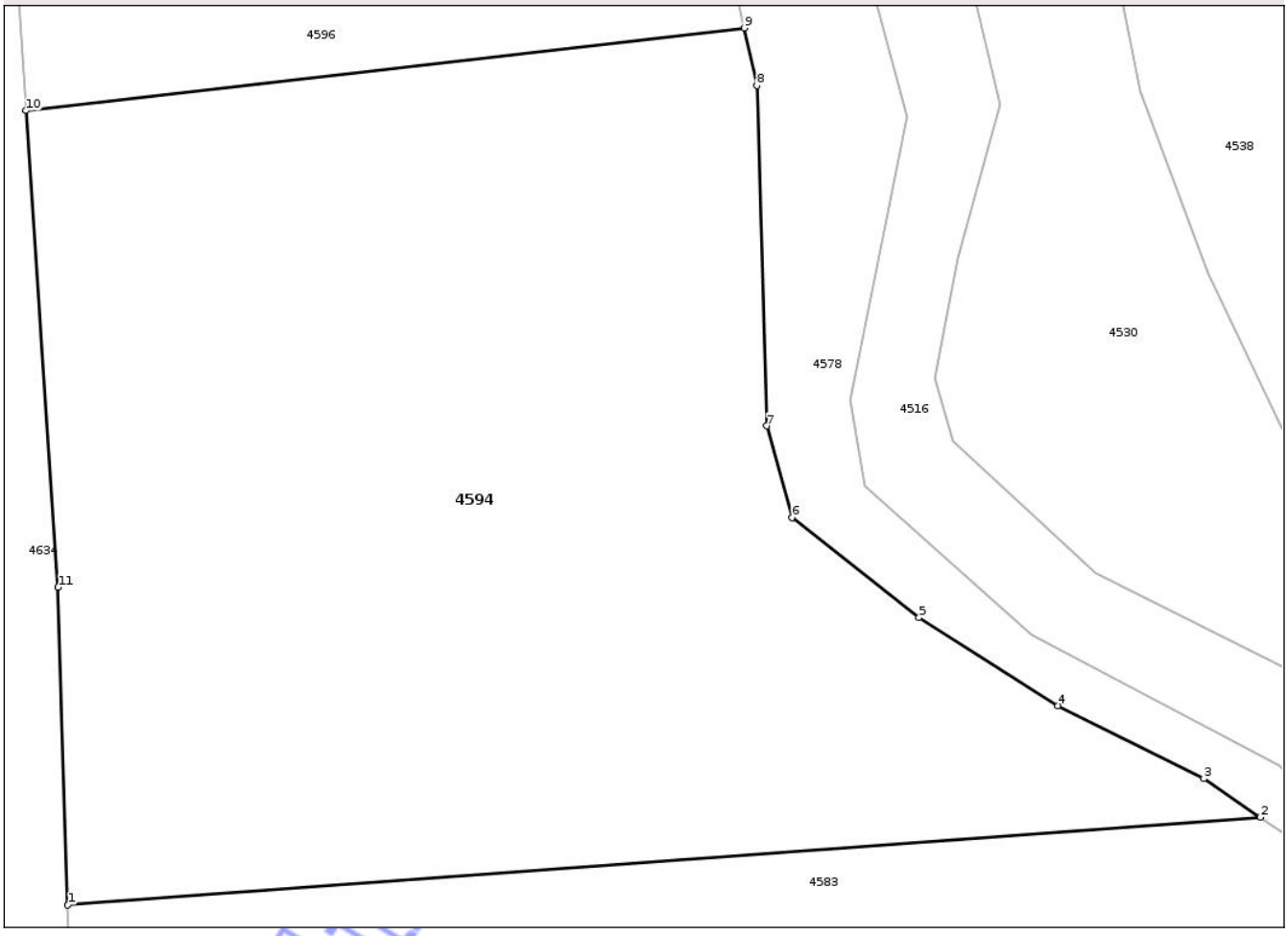

Date referitoare la teren

Crt	Categorie folosinţă	Intra vilan	Suprafaţa (mp)	Tarla	Parcelă	Nr. topo	Observaţii / Referinţe
1	arabil	NU	3.700	75	1774/76	-	

Lungime Segmente
1) Valorile lungimilor segmentelor sunt obţinute din proiecţie în plan.

Punct început	X / Y	Punct sfârşit	X / Y	Lungime segment (** (m)
1	467.992,794 520.715,365	2	468.081,925 520.721,928	89.372
2	468.081,925 520.721,928	3	468.077,71 520.724,802	5.102
3	468.077,71 520.724,802	4	468.066,796 520.730,256	12.201
4	468.066,796 520.730,256	5	468.056,428 520.736,83	12.277
5	468.056,428 520.736,83	6	468.046,939 520.744,304	12.079

Document care conţine date cu caracter personal, protejat de prevederile Regulamentului (UE) nr. 679/2016 şi Legii 190/2018

Punct început	X / Y	Punct sfârşit	X / Y	Lungime segment (** (m)
6	468.046,939 520.744,304	7	468.045,038 520.751,132	7.088
7	468.045,038 520.751,132	8	468.044,312 520.776,536	25.414
8	468.044,312 520.776,536	9	468.043,361 520.780,843	4.411
9	468.043,361 520.780,843	10	467.989,661 520.774,668	54.054
10	467.989,661 520.774,668	11	467.992,075 520.739,096	35.654
11	467.992,075 520.739,096	1	467.992,794 520.715,365	23.742

**** Lungimile segmentelor sunt determinate în planul de proiecţie Stereo 70 şi sunt rotunjite la 1 milimetru.**
***** Distanţa dintre puncte este formată din segmente cumulate ce sunt mai mici decât valoarea 1 milimetru.**

Neutilizabil in circuitul civil

DATE DESPRE IMOBILUL NR. 4595

Oficiul de Cadastru şi Publicitate Imobiliară SIBIU
Biroul de Cadastru şi Publicitate Imobiliară Medias

A. Partea I. Descrierea imobilului

TEREN Extravilan

Adresa: Jud. Sibiu

Nr. Crt	Nr cadastral Nr. topografic	Suprafaţa* (mp)	Observaţii / Referinţe
A1		3.000	Sector cadastral:75 Teren neimprejmuit;

B. Partea II. Proprietari şi acte

Inscrieri privitoare la dreptul de proprietate şi alte drepturi reale		Referinţe
/		
Act Administrativ nr. 250/31, din 29/12/1992 emis de CJSDPAT SIBIU;		
B1	Intabulare, drept de PROPRIETATELegea 18/1991, dobandit prin Reconstituire, cota actuala 1/1, cota initiala 1/1	A1
	1) **MORAR VASILE**	

C. Partea III. SARCINI .

Inscrieri privind dezmembramintele dreptului de proprietate, drepturi reale de garanţie şi sarcini	Referinţe
NU SUNT	

Neutilizabil în circuitul civil

Anexa Nr. 1 La Partea I

Teren

Nr cadastral	Suprafaţa (mp)*	Observaţii / Referinţe
	3.000	

* Suprafaţa este determinată in planul de proiecţie Stereo 70.

DETALII LINIARE IMOBIL

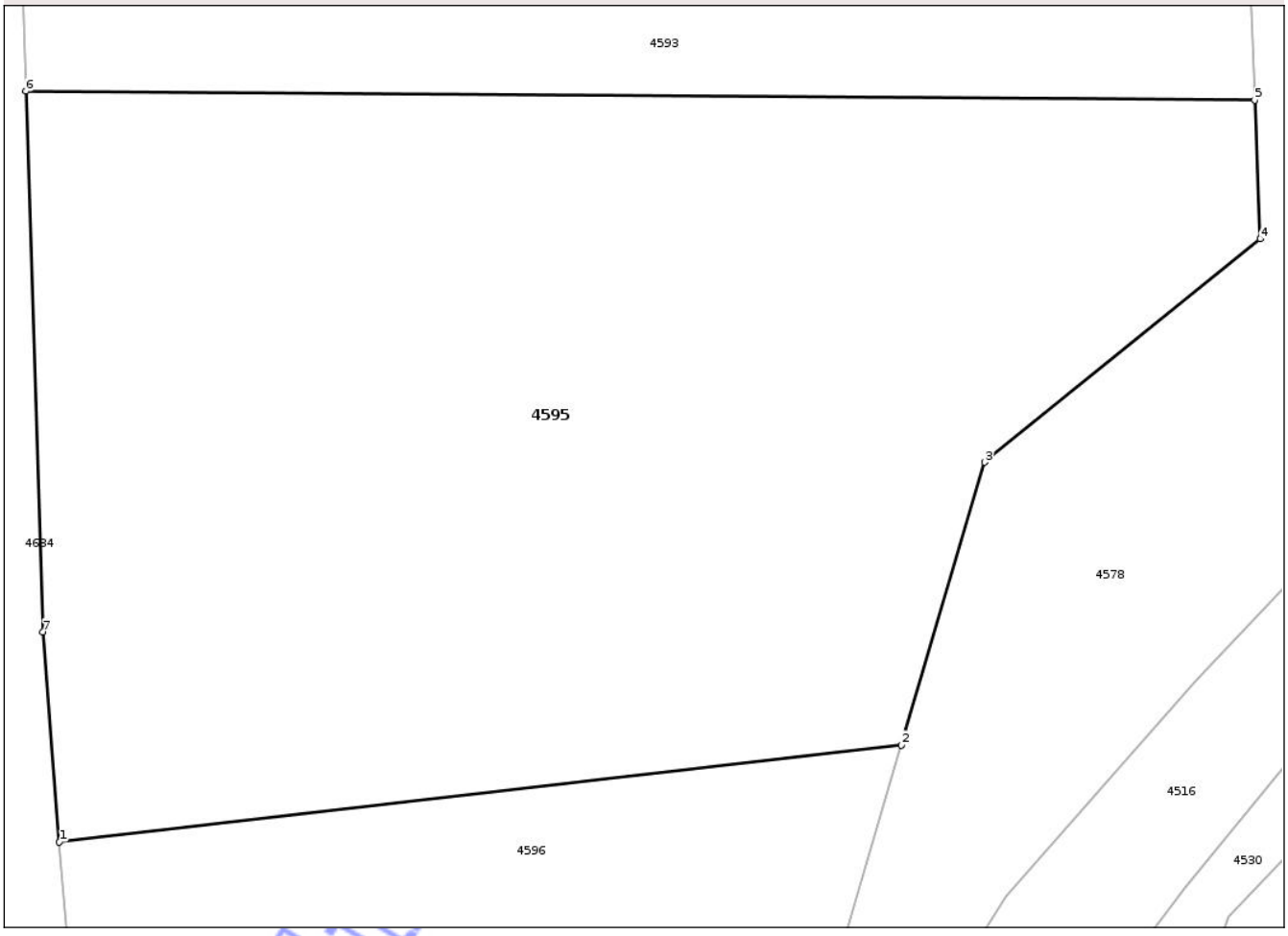

Date referitoare la teren

Crt	Categorie folosinţă	Intra vilan	Suprafaţa (mp)	Tarla	Parcelă	Nr. topo	Observaţii / Referinţe
1	arabil	NU	3.000	75	1771/74	-	

Lungime Segmente
1) Valorile lungimilor segmentelor sunt obţinute din proiecţie în plan.

Punct început	X / Y	Punct sfârşit	X / Y	Lungime segment (** (m)
1	467.982,975 520.859,938	2	468.037,553 520.866,213	54.938
2	468.037,553 520.866,213	3	468.042,956 520.884,521	19.089
3	468.042,956 520.884,521	4	468.060,825 520.898,981	22.987
4	468.060,825 520.898,981	5	468.060,455 520.907,963	8.99
5	468.060,455 520.907,963	6	467.980,803 520.908,552	79.654

Document care conţine date cu caracter personal, protejat de prevederile Regulamentului (UE) nr. 679/2016 şi Legii 190/2018

Punct început	X / Y	Punct sfârşit	X / Y	Lungime segment (** (m)
6	467.980,803 520.908,552	7	467.981,915 520.873,539	35.031
7	467.981,915 520.873,539	1	467.982,975 520.859,938	13.642

** Lungimile segmentelor sunt determinate în planul de proiecţie Stereo 70 şi sunt rotunjite la 1 milimetru.
*** Distanţa dintre puncte este formată din segmente cumulate ce sunt mai mici decât valoarea 1 milimetru.

Neutilizabil in circuitul civil

DATE DESPRE IMOBILUL NR. 4596

Oficiul de Cadastru şi Publicitate Imobiliară SIBIU
Biroul de Cadastru şi Publicitate Imobiliară Medias

A. Partea I. Descrierea imobilului

TEREN Extravilan

Adresa: Jud. Sibiu

Nr. Crt	Nr cadastral Nr. topografic	Suprafaţa* (mp)	Observaţii / Referinţe
A1		4.100	Sector cadastral:75 Teren neimprejmuit;

B. Partea II. Proprietari şi acte

Inscrieri privitoare la dreptul de proprietate şi alte drepturi reale		Referinţe
/		
Act Administrativ nr. 251/31, din 29/12/1992 emis de CJSDPAT SIBIU;		
B1	Intabulare, drept de PROPRIETATELegea 18/1991, dobandit prin Reconstituire, cota actuala 1/1, cota initiala 1/1	A1
	1) **BÎRSAN ANA**	

C. Partea III. SARCINI .

Inscrieri privind dezmembramintele dreptului de proprietate, drepturi reale de garanţie şi sarcini	Referinţe
NU SUNT	

Neutilizabil în circuitul civil

Anexa Nr. 1 La Partea I

Teren

Nr cadastral	Suprafaţa (mp)*	Observaţii / Referinţe
	4.100	

* Suprafaţa este determinată in planul de proiecţie Stereo 70.

DETALII LINIARE IMOBIL

Date referitoare la teren

Crt	Categorie folosință	Intra vilan	Suprafaţa (mp)	Tarla	Parcelă	Nr. topo	Observaţii / Referinţe
1	arabil	NU	4.100	75	1774/75	-	

Lungime Segmente
1) Valorile lungimilor segmentelor sunt obţinute din proiecţie în plan.

Punct început	X / Y	Punct sfârşit	X / Y	Lungime segment (** (m)
1	467.989,661 520.774,668	2	468.043,361 520.780,843	54.054
2	468.043,361 520.780,843	3	468.039,34 520.799,051	18.647
3	468.039,34 520.799,051	4	468.029,584 520.818,384	21.655
4	468.029,584 520.818,384	5	468.026,86 520.831,887	13.775
5	468.026,86 520.831,887	6	468.032,606 520.849,451	18.48

Document care conține date cu caracter personal, protejat de prevederile Regulamentului (UE) nr. 679/2016 și Legii 190/2018

Punct început	X / Y	Punct sfârşit	X / Y	Lungime segment (** (m)
6	468.032,606 520.849,451	7	468.037,553 520.866,213	17.477
7	468.037,553 520.866,213	8	467.982,975 520.859,938	54.938
8	467.982,975 520.859,938	9	467.983,684 520.850,83	9.136
9	467.983,684 520.850,83	10	467.985,494 520.831,996	18.921
10	467.985,494 520.831,996	11	467.988,564 520.790,841	41.269
11	467.988,564 520.790,841	1	467.989,661 520.774,668	16.21

**** Lungimile segmentelor sunt determinate în planul de proiecţie Stereo 70 şi sunt rotunjite la 1 milimetru.**
***** Distanţa dintre puncte este formată din segmente cumulate ce sunt mai mici decât valoarea 1 milimetru.**

Neutilizabil in circuitul civil

DATE DESPRE IMOBILUL NR. 4597

Oficiul de Cadastru şi Publicitate Imobiliară SIBIU
Biroul de Cadastru şi Publicitate Imobiliară Medias

A. Partea I. Descrierea imobilului

TEREN Extravilan

Adresa: Jud. Sibiu

Nr. Crt	Nr cadastral Nr. topografic	Suprafaţa* (mp)	Observaţii / Referinţe
A1		12.156	Sector cadastral:82 Teren neimprejmuit;

B. Partea II. Proprietari şi acte

Inscrieri privitoare la dreptul de proprietate şi alte drepturi reale		Referinţe
/		
Act Administrativ nr. 5466, din 15/12/2025 emis de PRIMĂRIA COMUNIE HOGHILAG;		
B1	Inscrierea posesiei, drept de PROPRIETATE, dobandit prin Lege, cota actuala 1/1, cota initiala 1/1	A1
	1) **NEIDENTIFICAT NEIDENTIFICAT**	
Act Normativ nr. 7, din 13/03/1996 emis de PARLAMENTUL ROMÂNIEI;		
B2	se notează menţiunea de proprietar neidentificat, rezerva comisiei locale de fond funciar	A1

C. Partea III. SARCINI .

Inscrieri privind dezmembramintele dreptului de proprietate, drepturi reale de garanţie şi sarcini	Referinţe
NU SUNT	

Neutilizabil în circuitul civil

Anexa Nr. 1 La Partea I

Teren

Nr cadastral	Suprafaţa (mp)*	Observaţii / Referinţe
	12.156	

* Suprafaţa este determinată in planul de proiecţie Stereo 70.

DETALII LINIARE IMOBIL

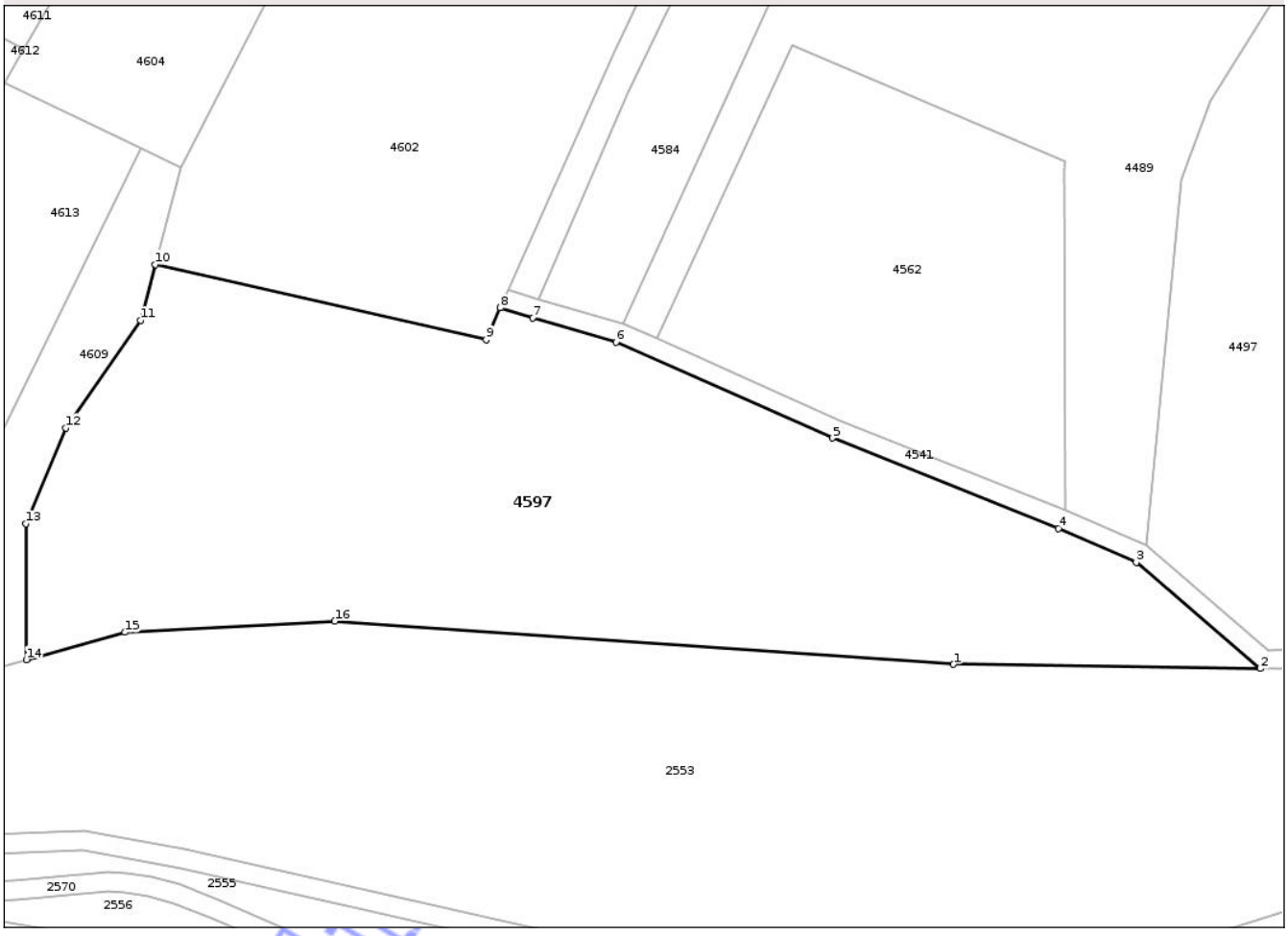

Date referitoare la teren

Crt	Categorie folosinţă	Intra vilan	Suprafaţa (mp)	Tarla	Parcelă	Nr. topo	Observaţii / Referinţe
1	fânețe (F) - fânețe împădurite	NU	12.156	77	1964	-	

Lungime Segmente
1) Valorile lungimilor segmentelor sunt obţinute din proiecţie în plan.

Punct început	X / Y	Punct sfârşit	X / Y	Lungime segment (** (m)
1	468.104,508 518.463,887	2	468.167,148 518.463,031	62.646
2	468.167,148 518.463,031	3	468.141,807 518.484,721	33.356
3	468.141,807 518.484,721	4	468.125,912 518.491,599	17.319
4	468.125,912 518.491,599	5	468.079,729 518.510,058	49.735

Document care conține date cu caracter personal, protejat de prevederile Regulamentului (UE) nr. 679/2016 și Legii 190/2018

Punct început	X / Y	Punct sfârşit	X / Y	Lungime segment (** (m)
5	468.079,729 518.510,058	6	468.035,566 518.529,657	48.317
6	468.035,566 518.529,657	7	468.018,526 518.534,535	17.724
7	468.018,526 518.534,535	8	468.011,908 518.536,64	6.945
8	468.011,908 518.536,64	9	468.009,032 518.530,165	7.085
9	468.009,032 518.530,165	10	467.941,489 518.545,477	69.257
10	467.941,489 518.545,477	11	467.938,478 518.534,074	11.794
11	467.938,478 518.534,074	12	467.923,235 518.512,133	26.716
12	467.923,235 518.512,133	13	467.915,028 518.492,571	21.214
13	467.915,028 518.492,571	14	467.915,106 518.464,841	27.73
14	467.915,106 518.464,841	15	467.935,285 518.470,443	20.942
15	467.935,285 518.470,443	16	467.978,104 518.472,721	42.88
16	467.978,104 518.472,721	1	468.104,508 518.463,887	126.712

**** Lungimile segmentelor sunt determinate în planul de proiecţie Stereo 70 şi sunt rotunjite la 1 milimetru.**
***** Distanţa dintre puncte este formată din segmente cumulate ce sunt mai mici decât valoarea 1 milimetru.**

Neutilizabil în circuitul civil

DATE DESPRE IMOBILUL NR. 4598

Oficiul de Cadastru şi Publicitate Imobiliară SIBIU
Biroul de Cadastru şi Publicitate Imobiliară Medias

A. Partea I. Descrierea imobilului

TEREN Extravilan

Adresa: Jud. Sibiu

Nr. Crt	Nr cadastral Nr. topografic	Suprafaţa* (mp)	Observaţii / Referinţe
A1		2.000	Sector cadastral:82 Teren neimprejmuit;

B. Partea II. Proprietari şi acte

Inscrieri privitoare la dreptul de proprietate şi alte drepturi reale		Referinţe
/		
Act Administrativ nr. 234/31, din 23/12/1992 emis de CJSDPAT SIBIU;		
B1	Intabulare, drept de PROPRIETATELegea 18/1991, dobandit prin Reconstituire, cota actuala 1/1, cota initiala 1/1	A1
	1) **PERŞINARU ZAHIU**	

C. Partea III. SARCINI .

Inscrieri privind dezmembramintele dreptului de proprietate, drepturi reale de garanţie şi sarcini	Referinţe
NU SUNT	

Neutilizabil în circuitul civil

Anexa Nr. 1 La Partea I

Teren

Nr cadastral	Suprafaţa (mp)*	Observaţii / Referinţe
	2.000	

* Suprafaţa este determinată in planul de proiecţie Stereo 70.

DETALII LINIARE IMOBIL

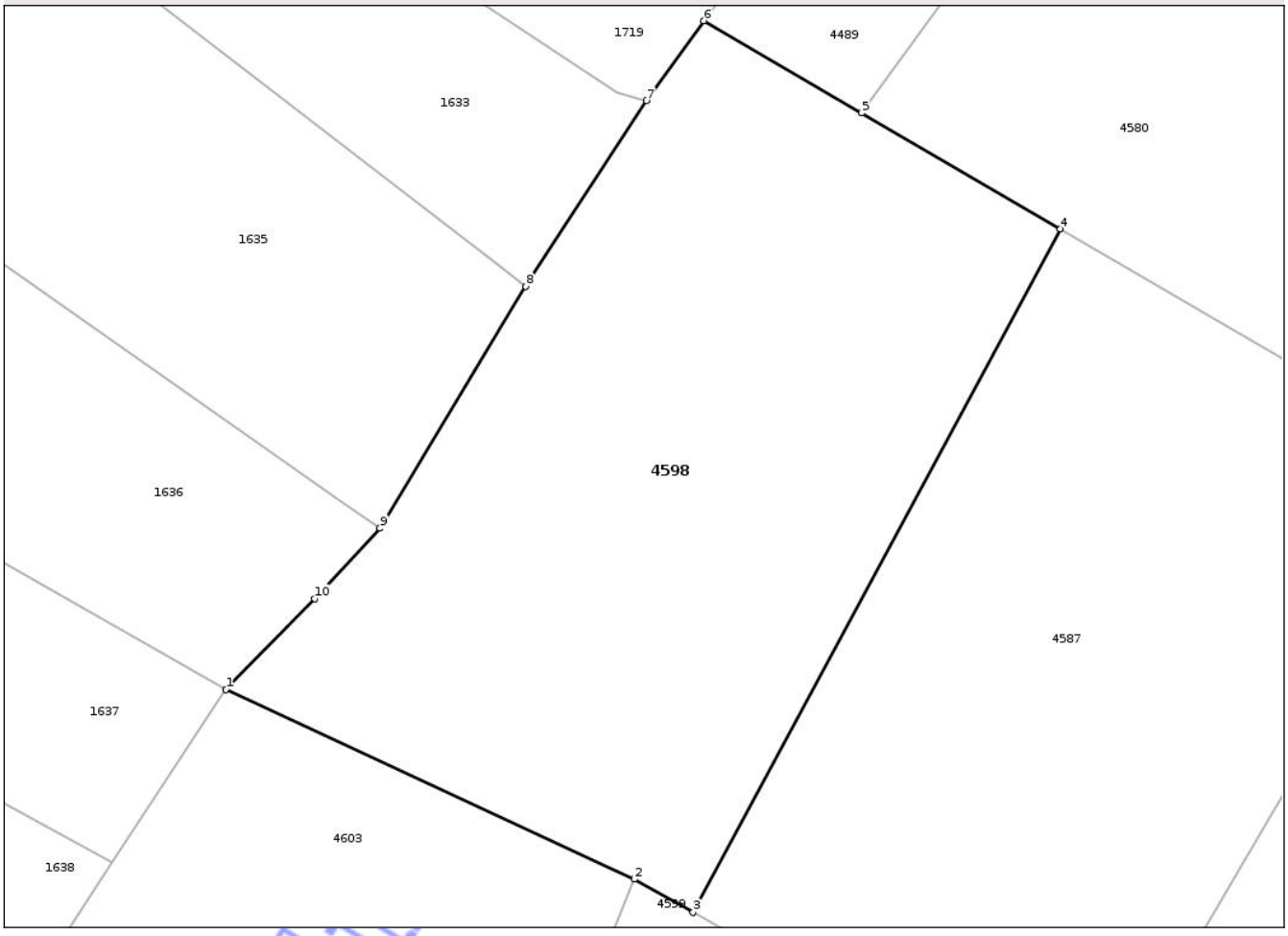

Date referitoare la teren

Crt	Categorie folosinţă	Intra vilan	Suprafaţa (mp)	Tarla	Parcelă	Nr. topo	Observaţii / Referinţe
1	arabil	NU	2.000	77	1963/11	-	

Lungime Segmente
1) Valorile lungimilor segmentelor sunt obţinute din proiecţie în plan.

Punct început	X / Y	Punct sfârşit	X / Y	Lungime segment (** (m)
1	467.972,833 518.778,748	2	468.003,391 518.764,567	33.688
2	468.003,391 518.764,567	3	468.007,775 518.762,088	5.036
3	468.007,775 518.762,088	4	468.035,24 518.813,157	57.986
4	468.035,24 518.813,157	5	468.020,387 518.821,819	17.194
5	468.020,387 518.821,819	6	468.008,584 518.828,702	13.663

Document care conţine date cu caracter personal, protejat de prevederile Regulamentului (UE) nr. 679/2016 şi Legii 190/2018

Punct început	X / Y	Punct sfârşit	X / Y	Lungime segment (** (m)
6	468.008,584 518.828,702	7	468.004,269 518.822,743	7.357
7	468.004,269 518.822,743	8	467.995,261 518.808,868	16.543
8	467.995,261 518.808,868	9	467.984,355 518.790,798	21.106
9	467.984,355 518.790,798	10	467.979,458 518.785,537	7.187
10	467.979,458 518.785,537	1	467.972,833 518.778,748	9.486

**** Lungimile segmentelor sunt determinate în planul de proiecţie Stereo 70 şi sunt rotunjite la 1 milimetru.**
***** Distanţa dintre puncte este formată din segmente cumulate ce sunt mai mici decât valoarea 1 milimetru.**

Neutilizabil in circuitul civil

DATE DESPRE IMOBILUL NR. 4599

Oficiul de Cadastru şi Publicitate Imobiliară SIBIU
Biroul de Cadastru şi Publicitate Imobiliară Medias

A. Partea I. Descrierea imobilului

TEREN Extravilan

Adresa: Jud. Sibiu

Nr. Crt	Nr cadastral Nr. topografic	Suprafaţa* (mp)	Observaţii / Referinţe
A1		3.400	Sector cadastral:82 Teren neimprejmuit;

B. Partea II. Proprietari şi acte

Inscrieri privitoare la dreptul de proprietate şi alte drepturi reale		Referinţe
/		
Act Administrativ nr. 338/31, din 11/01/1993 emis de CJSDPAT SIBIU;		
B1	Intabulare, drept de PROPRIETATE, Legea 18/1991, dobandit prin Reconstituire, cota actuala 1/1, cota initiala 1/1	A1
	1) **FILIP IOAN**	

C. Partea III. SARCINI .

Inscrieri privind dezmembramintele dreptului de proprietate, drepturi reale de garanţie şi sarcini	Referinţe
NU SUNT	

Neutilizabil în circuitul civil

Anexa Nr. 1 La Partea I

Teren

Nr cadastral	Suprafaţa (mp)*	Observaţii / Referinţe
	3.400	

* Suprafaţa este determinată in planul de proiecţie Stereo 70.

DETALII LINIARE IMOBIL

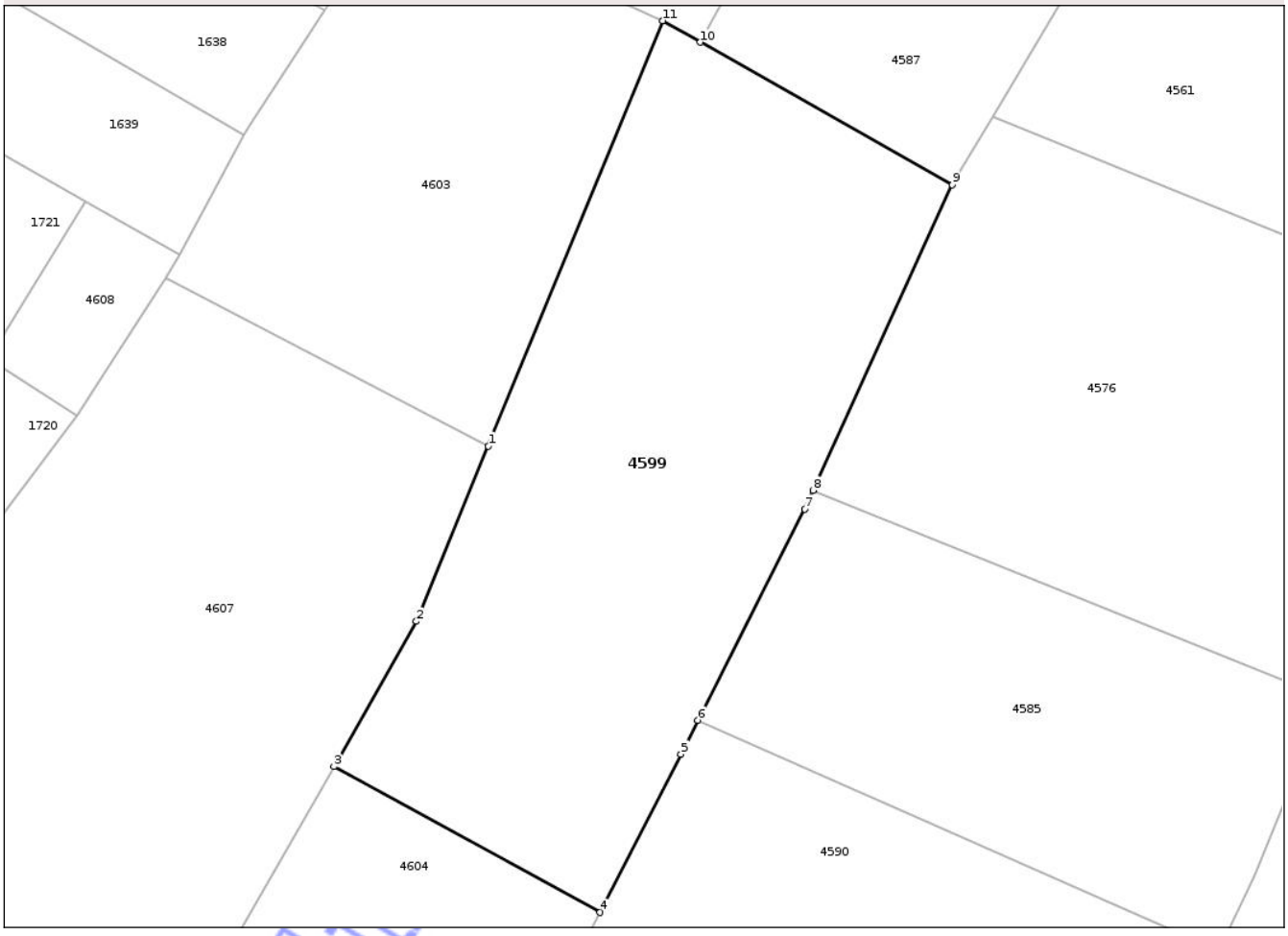

Date referitoare la teren

Crt	Categorie folosinţă	Intra vilan	Suprafaţa (mp)	Tarla	Parcelă	Nr. topo	Observaţii / Referinţe
1	faneata	NU	3.400	77	1963/13	-	

Lungime Segmente
1) Valorile lungimilor segmentelor sunt obţinute din proiecţie în plan.

Punct început	X / Y	Punct sfârşit	X / Y	Lungime segment (** (m)
1	467.983,219 518.715,407	2	467.974,903 518.695,139	21.908
2	467.974,903 518.695,139	3	467.965,333 518.678,35	19.325
3	467.965,333 518.678,35	4	467.996,159 518.661,492	35.135
4	467.996,159 518.661,492	5	468.005,511 518.679,783	20.543
5	468.005,511 518.679,783	6	468.007,492 518.683,707	4.396

Document care conţine date cu caracter personal, protejat de prevederile Regulamentului (UE) nr. 679/2016 şi Legii 190/2018

Punct început	X / Y	Punct sfârşit	X / Y	Lungime segment (** (m)
6	468.007,492 518.683,707	7	468.019,82 518.708,128	27.356
7	468.019,82 518.708,128	8	468.020,8 518.710,272	2.357
8	468.020,8 518.710,272	9	468.036,942 518.745,593	38.835
9	468.036,942 518.745,593	10	468.007,775 518.762,088	33.508
10	468.007,775 518.762,088	11	468.003,391 518.764,567	5.036
11	468.003,391 518.764,567	1	467.983,219 518.715,407	53.138

**** Lungimile segmentelor sunt determinate în planul de proiecţie Stereo 70 şi sunt rotunjite la 1 milimetru.**
***** Distanţa dintre puncte este formată din segmente cumulate ce sunt mai mici decât valoarea 1 milimetru.**

Neutilizabil in circuitul civil

DATE DESPRE IMOBILUL NR. 4600

Oficiul de Cadastru şi Publicitate Imobiliară SIBIU
Biroul de Cadastru şi Publicitate Imobiliară Medias

A. Partea I. Descrierea imobilului

TEREN Extravilan

Adresa: Jud. Sibiu

Nr. Crt	Nr cadastral Nr. topografic	Suprafaţa* (mp)	Observaţii / Referinţe
A1		6.000	Sector cadastral:75 Teren neimprejmuit;

B. Partea II. Proprietari şi acte

Inscrieri privitoare la dreptul de proprietate şi alte drepturi reale		Referinţe
/		
Act Administrativ nr. 240/31, din 24/12/1992 emis de CJSDPAT SIBIU;		
B1	Intabulare, drept de PROPRIETATE, Legea 18/1991, dobandit prin Reconstituire, cota actuala 1/1, cota initiala 1/1	A1
	1) **ALDEA RUDI** DEFUNCT:Da	

C. Partea III. SARCINI .

Inscrieri privind dezmembramintele dreptului de proprietate, drepturi reale de garanţie şi sarcini	Referinţe
NU SUNT	

Neutilizabil în circuitul civil

Anexa Nr. 1 La Partea I

Teren

Nr cadastral	Suprafaţa (mp)*	Observaţii / Referinţe
	6.000	

* Suprafaţa este determinată in planul de proiecţie Stereo 70.

DETALII LINIARE IMOBIL

Date referitoare la teren

Crt	Categorie folosinţă	Intra vilan	Suprafaţa (mp)	Tarla	Parcelă	Nr. topo	Observaţii / Referinţe
1	arabil	NU	6.000	75	1771/71	-	

Lungime Segmente

1) Valorile lungimilor segmentelor sunt obţinute din proiecţie în plan.

Punct început	X / Y	Punct sfârşit	X / Y	Lungime segment (** (m)
1	467.974,649 521.061,585	2	467.974,676 521.061,186	0.4
3	467.978,85 520.981,941	4	468.063,144 520.981,318	84.296
5	468.061,992 520.988,698	6	468.054,269 520.994,996	9.965
7	468.040,567 521.004,64	8	468.034,969 521.007,818	6.437
9	468.028,859 521.013,324	10	468.027,311 521.021,514	8.335

Punct început	X / Y	Punct sfârşit	X / Y	Lungime segment (** (m)
2	467.974,676 521.061,186	3	467.978,85 520.981,941	79.355
4	468.063,144 520.981,318	5	468.061,992 520.988,698	7.469
6	468.054,269 520.994,996	7	468.040,567 521.004,64	16.756
8	468.034,969 521.007,818	9	468.028,859 521.013,324	8.225
10	468.027,311 521.021,514	11	468.026,216 521.036,147	14.674

Document care conţine date cu caracter personal, protejat de prevederile Regulamentului (UE) nr. 679/2016 şi Legii 190/2018

Punct început	X / Y	Punct sfârşit	X / Y	Lungime segment (** (m)
11	468.026,216 521.036,147	12	468.034,629 521.040,401	9.427
13	468.050,621 521.047,548	14	468.051,871 521.055,492	8.042
15	468.055,854 521.068,544	16	468.051,118 521.068,583	4.736
17	468.045,304 521.070,095	18	468.040,729 521.071,298	4.731
19	468.034,865 521.072,067	20	468.026,758 521.072,804	8.14
21	468.019,619 521.073,39	22	468.012,126 521.073,488	7.494
23	468.003,748 521.073,39	24	467.994,877 521.072,854	8.887
25	467.990,32 521.072,231	26	467.985,479 521.071,244	4.941
27	467.982,291 521.069,935	28	467.979,495 521.067,795	3.521
29	467.977,583 521.065,624	30	467.974,655 521.061,592	4.983

Punct început	X / Y	Punct sfârşit	X / Y	Lungime segment (** (m)
12	468.034,629 521.040,401	13	468.050,621 521.047,548	17.516
14	468.051,871 521.055,492	15	468.055,854 521.068,544	13.646
16	468.051,118 521.068,583	17	468.045,304 521.070,095	6.007
18	468.040,729 521.071,298	19	468.034,865 521.072,067	5.914
20	468.026,758 521.072,804	21	468.019,619 521.073,39	7.163
22	468.012,126 521.073,488	23	468.003,748 521.073,39	8.379
24	467.994,877 521.072,854	25	467.990,32 521.072,231	4.599
26	467.985,479 521.071,244	27	467.982,291 521.069,935	3.446
28	467.979,495 521.067,795	29	467.977,583 521.065,624	2.893
30	467.974,655 521.061,592	1	467.974,649 521.061,585	0.009

**** Lungimile segmentelor sunt determinate în planul de proiecţie Stereo 70 şi sunt rotunjite la 1 milimetru.**
***** Distanţa dintre puncte este formată din segmente cumulate ce sunt mai mici decât valoarea 1 milimetru.**

Neutilizabil în circuitul civil

DATE DESPRE IMOBILUL NR. 4602

Oficiul de Cadastru şi Publicitate Imobiliară SIBIU
Biroul de Cadastru şi Publicitate Imobiliară Medias

A. Partea I. Descrierea imobilului

TEREN Extravilan

Adresa: Jud. Sibiu

Nr. Crt	Nr cadastral Nr. topografic	Suprafaţa* (mp)	Observaţii / Referinţe
A1		7.000	Sector cadastral:82 Teren neimprejmuit;

B. Partea II. Proprietari şi acte

Inscrieri privitoare la dreptul de proprietate şi alte drepturi reale		Referinţe
/		
Act Administrativ nr. 295/31, din 06/01/1993 emis de CJSDPAT SIBIU;		
B1	Intabulare, drept de PROPRIETATE, Legea 18/1991, dobandit prin Reconstituire, cota actuala 1/1, cota initiala 1/1	A1
	1) **MAIA MARGARETA** 2) **BART MARIA** 3) **STOICA EUGEN** 4) **STOICA IOAN**	

C. Partea III. SARCINI .

Inscrieri privind dezmembramintele dreptului de proprietate, drepturi reale de garanţie şi sarcini	Referinţe
NU SUNT	

Neutilizabil în circuitul civil

Anexa Nr. 1 La Partea I

Teren

Nr cadastral	Suprafaţa (mp)*	Observaţii / Referinţe
	7.000	

* Suprafaţa este determinată in planul de proiecţie Stereo 70.

DETALII LINIARE IMOBIL

Date referitoare la teren

Crt	Categorie folosinţă	Intra vilan	Suprafaţa (mp)	Tarla	Parcelă	Nr. topo	Observaţii / Referinţe
1	faneata	NU	7.000	77	1962/15	-	

Lungime Segmente
1) Valorile lungimilor segmentelor sunt obţinute din proiecţie în plan.

Punct început	X / Y	Punct sfârşit	X / Y	Lungime segment (** (m)
1	468.048,312 518.616,398	2	467.986,935 518.643,47	67.082
2	467.986,935 518.643,47	3	467.946,705 518.565,23	87.977
3	467.946,705 518.565,23	4	467.941,489 518.545,477	20.43
4	467.941,489 518.545,477	5	468.009,032 518.530,165	69.257
5	468.009,032 518.530,165	6	468.011,908 518.536,64	7.085

Document care conţine date cu caracter personal, protejat de prevederile Regulamentului (UE) nr. 679/2016 şi Legii 190/2018

Punct început	X / Y	Punct sfârşit	X / Y	Lungime segment (** (m)
6	468.011,908 518.536,64	7	468.013,542 518.540,317	4.024
7	468.013,542 518.540,317	8	468.035,181 518.589,028	53.301
8	468.035,181 518.589,028	1	468.048,312 518.616,398	30.357

** Lungimile segmentelor sunt determinate în planul de proiecţie Stereo 70 şi sunt rotunjite la 1 milimetru.
*** Distanţa dintre puncte este formată din segmente cumulate ce sunt mai mici decât valoarea 1 milimetru.

Neutilizabil in circuitul civil

DATE DESPRE IMOBILUL NR. 4603

Oficiul de Cadastru şi Publicitate Imobiliară SIBIU
Biroul de Cadastru şi Publicitate Imobiliară Medias

A. Partea I. Descrierea imobilului

TEREN Extravilan

Adresa: Jud. Sibiu

Nr. Crt	Nr cadastral Nr. topografic	Suprafaţa* (mp)	Observaţii / Referinţe
A1		2.000	Sector cadastral:82 Teren neimprejmuit;

B. Partea II. Proprietari şi acte

Inscrieri privitoare la dreptul de proprietate şi alte drepturi reale		Referinţe
/		
Act Administrativ nr. 295/31, din 06/01/1993 emis de CJSDPAT SIBIU;		
B1	Intabulare, drept de PROPRIETATE, Legea 18/1991, dobandit prin Reconstituire, cota actuala 1/1, cota initiala 1/1	A1
	1) **MAIA MARGARETA** 2) **BART MARIA** 3) **STOICA EUGEN** 4) **STOICA IOAN**	

C. Partea III. SARCINI .

Inscrieri privind dezmembramintele dreptului de proprietate, drepturi reale de garanţie şi sarcini	Referinţe
NU SUNT	

Neutilizabil în circuitul civil

Anexa Nr. 1 La Partea I

Teren

Nr cadastral	Suprafaţa (mp)*	Observaţii / Referinţe
	2.000	

* Suprafaţa este determinată in planul de proiecţie Stereo 70.

DETALII LINIARE IMOBIL

Date referitoare la teren

Crt	Categorie folosință	Intra vilan	Suprafaţa (mp)	Tarla	Parcelă	Nr. topo	Observaţii / Referinţe
1	arabil	NU	2.000	77	1948/4	-	

Lungime Segmente
1) Valorile lungimilor segmentelor sunt obţinute din proiecţie în plan.

Punct început	X / Y	Punct sfârşit	X / Y	Lungime segment (** (m)
1	467.954,578 518.750,796	2	467.947,559 518.737,454	15.076
2	467.947,559 518.737,454	3	467.945,839 518.734,785	3.175
3	467.945,839 518.734,785	4	467.946,087 518.734,657	0.279
4	467.946,087 518.734,657	5	467.983,219 518.715,407	41.825
5	467.983,219 518.715,407	6	468.003,391 518.764,567	53.138

Document care conține date cu caracter personal, protejat de prevederile Regulamentului (UE) nr. 679/2016 și Legii 190/2018

Punct început	X / Y	Punct sfârşit	X / Y	Lungime segment (** (m)
6	468.003,391 518.764,567	7	467.972,833 518.778,748	33.688
7	467.972,833 518.778,748	8	467.964,335 518.765,818	15.473
8	467.964,335 518.765,818	9	467.955,635 518.752,494	15.913
9	467.955,635 518.752,494	10	467.954,899 518.751,344	1.365
10	467.954,899 518.751,344	1	467.954,578 518.750,796	0.635

**** Lungimile segmentelor sunt determinate în planul de proiecţie Stereo 70 şi sunt rotunjite la 1 milimetru.**
***** Distanţa dintre puncte este formată din segmente cumulate ce sunt mai mici decât valoarea 1 milimetru.**

Neutilizabil in circuitul civil

DATE DESPRE IMOBILUL NR. 4604

Oficiul de Cadastru şi Publicitate Imobiliară SIBIU
Biroul de Cadastru şi Publicitate Imobiliară Medias

A. Partea I. Descrierea imobilului

TEREN Extravilan

Adresa: Jud. Sibiu

Nr. Crt	Nr cadastral Nr. topografic	Suprafaţa* (mp)	Observaţii / Referinţe
A1		4.100	Sector cadastral:82 Teren neimprejmuit;

B. Partea II. Proprietari şi acte

Inscrieri privitoare la dreptul de proprietate şi alte drepturi reale		Referinţe
/		
Act Administrativ nr. 345/31, din 12/01/1993 emis de CJSDPAT SIBIU;		
B1	Intabulare, drept de PROPRIETATE, Legea 18/1991, dobandit prin Reconstituire, cota actuala 1/1, cota initiala 1/1	A1
	1) **MAIA NICOLAE** 2) **MAIA AMALIA**	

C. Partea III. SARCINI .

Inscrieri privind dezmembramintele dreptului de proprietate, drepturi reale de garanţie şi sarcini	Referinţe
NU SUNT	

Neutilizabil în circuitul civil

Anexa Nr. 1 La Partea I

Teren

Nr cadastral	Suprafaţa (mp)*	Observaţii / Referinţe
	4.100	

* Suprafaţa este determinată in planul de proiecţie Stereo 70.

DETALII LINIARE IMOBIL

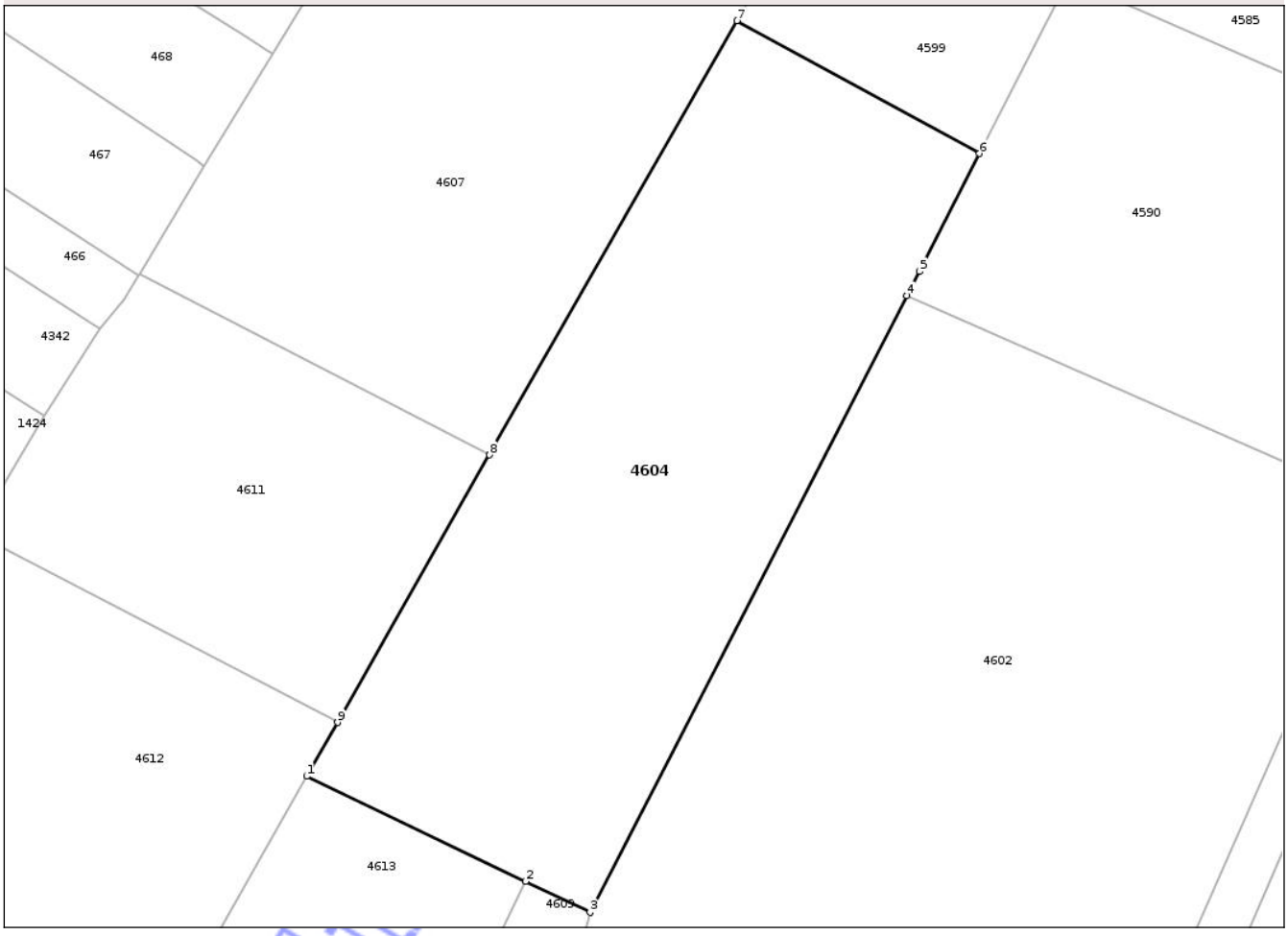

Date referitoare la teren

Crt	Categorie folosinţă	Intra vilan	Suprafaţa (mp)	Tarla	Parcelă	Nr. topo	Observaţii / Referinţe
1	faneata	NU	4.100	77	1963/14	-	

Lungime Segmente
1) Valorile lungimilor segmentelor sunt obţinute din proiecţie în plan.

Punct început	X / Y	Punct sfârşit	X / Y	Lungime segment (** (m)
1	467.910,689 518.582,49	2	467.938,507 518.569,159	30.847
2	467.938,507 518.569,159	3	467.946,705 518.565,23	9.091
3	467.946,705 518.565,23	4	467.986,935 518.643,47	87.977
4	467.986,935 518.643,47	5	467.988,513 518.646,539	3.451
5	467.988,513 518.646,539	6	467.996,159 518.661,492	16.794

Document care conţine date cu caracter personal, protejat de prevederile Regulamentului (UE) nr. 679/2016 şi Legii 190/2018

Punct început	X / Y	Punct sfârşit	X / Y	Lungime segment (** (m)
6	467.996,159 518.661,492	7	467.965,333 518.678,35	35.135
7	467.965,333 518.678,35	8	467.933,926 518.623,254	63.419
8	467.933,926 518.623,254	9	467.914,59 518.589,333	39.045
9	467.914,59 518.589,333	1	467.910,689 518.582,49	7.877

**** Lungimile segmentelor sunt determinate în planul de proiecţie Stereo 70 şi sunt rotunjite la 1 milimetru.**
***** Distanţa dintre puncte este formată din segmente cumulate ce sunt mai mici decât valoarea 1 milimetru.**

Neutilizabil in circuitul civil

DATE DESPRE IMOBILUL NR. 4605

Oficiul de Cadastru şi Publicitate Imobiliară SIBIU
Biroul de Cadastru şi Publicitate Imobiliară Medias

A. Partea I. Descrierea imobilului

TEREN Intravilan

Adresa: Loc. Valchid, Jud. Sibiu

Nr. Crt	Nr cadastral Nr. topografic	Suprafaţa* (mp)	Observaţii / Referinţe
A1		6.378	Sector cadastral:81 Teren neimprejmuit;

B. Partea II. Proprietari şi acte

Inscrieri privitoare la dreptul de proprietate şi alte drepturi reale		Referinţe
/		
Act Normativ nr. 1705, din 29/11/2006 emis de GUVERNUL ROMÂNIEI;		
B1	Intabulare, drept de PROPRIETATE, dobandit prin Lege, cota actuala 1/1, cota initiala 1/1	A1
	1) **STATUL ROMÂN**, CIF:9999999999999, DOMENIUL PUBLIC	
Act Normativ nr. 107, din 07/12/1996 emis de PARLAMENTUL ROMÂNIEI (Adeverinta nr. 29929 / 17.12.2025 emia de catre Administratia Nationala Apele Romane Administratia Bazinala de Apa Mures);		
B2	Intabulare, drept de ADMINISTRARE, dobandit prin Lege, cota actuala 1/1, cota initiala 1/1	A1
	1) **MINISTERUL MEDIULUI, APELOR ŞI PĂDURILOR PRIN ADMINISTRAŢIA NAŢIONALĂ APELE ROMÂNE**, CIF:24326056	

C. Partea III. SARCINI .

Inscrieri privind dezmembramintele dreptului de proprietate, drepturi reale de garanţie şi sarcini	Referinţe
NU SUNT	

Neutilizabil în circuitul civil

Anexa Nr. 1 La Partea I

Teren

Nr cadastral	Suprafaţa (mp)*	Observaţii / Referinţe
	6.378	

* Suprafaţa este determinată in planul de proiecţie Stereo 70.

DETALII LINIARE IMOBIL

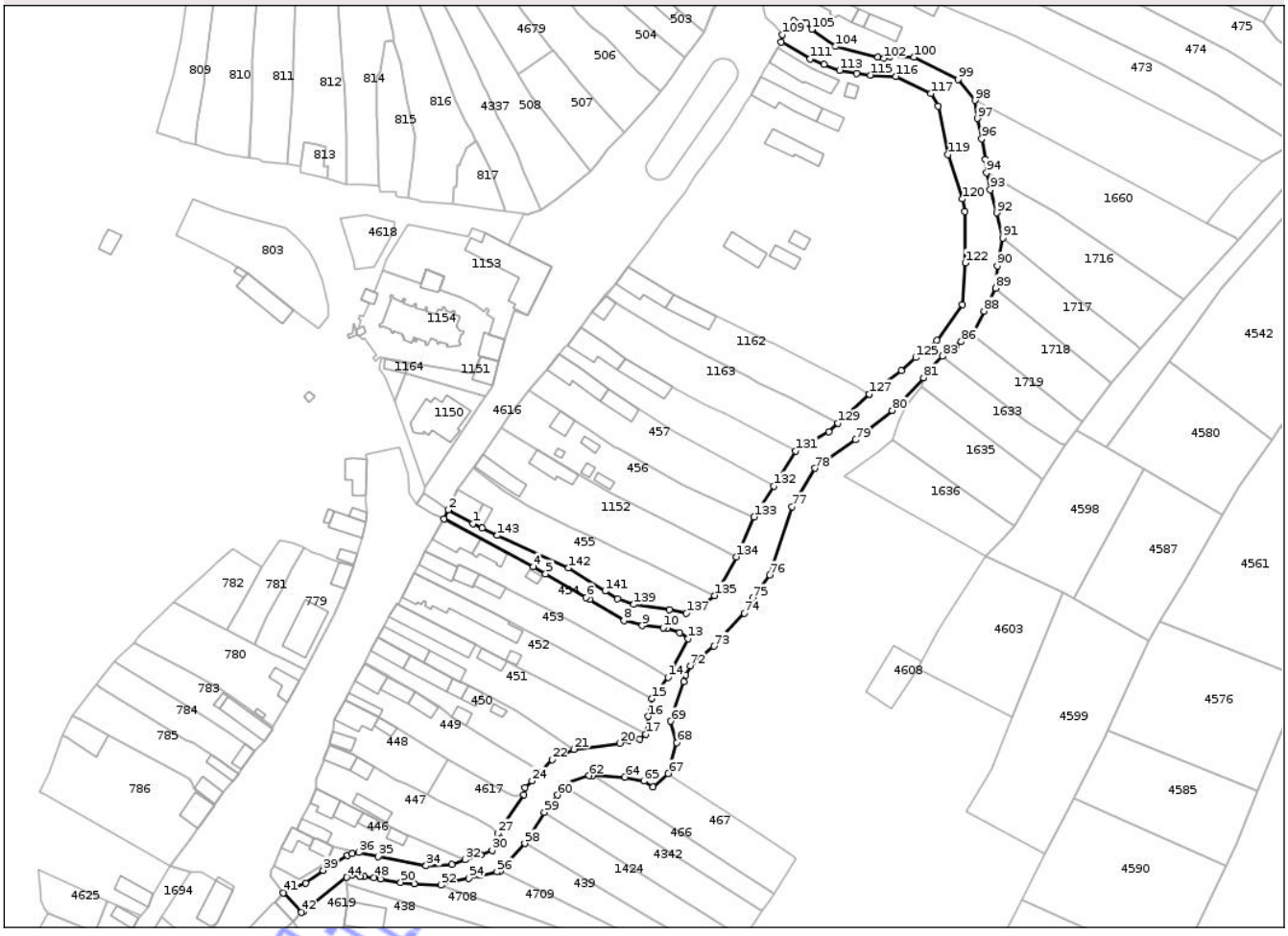

Date referitoare la teren

Crt	Categorie folosinţă	Intra vilan	Suprafaţa (mp)	Tarla	Parcelă	Nr. topo	Observaţii / Referinţe
1	ape curgatoare	DA	6.378	-	281/3,615	-	

Lungime Segmente

1) Valorile lungimilor segmentelor sunt obţinute din proiecţie în plan.

Punct început	X / Y	Punct sfârşit	X / Y	Lungime segment
1	467.770,425 518.791,773	2	467.760,799 518.797,201	11.051
4	467.794,29 518.774,868	5	467.799,182 518.772,007	5.667
7	467.816,5 518.761,849	8	467.830,142 518.753,555	15.965
10	467.845,551 518.750,738	11	467.847,155 518.750,578	1.612
13	467.855,298 518.746,425	14	467.847,497 518.731,256	17.057

Punct început	X / Y	Punct sfârşit	X / Y	Lungime segment
2	467.760,799 518.797,201	3	467.759,156 518.793,64	3.922
5	467.799,182 518.772,007	6	467.815,106 518.762,697	18.446
8	467.830,142 518.753,555	9	467.837,272 518.751,568	7.402
11	467.847,155 518.750,578	12	467.852,029 518.748,761	5.202
14	467.847,497 518.731,256	15	467.840,997 518.722,825	10.646

Punct început	X / Y	Punct sfârşit	X / Y	Lungime segment
3	467.759,156 518.793,64	4	467.794,29 518.774,868	39.834
6	467.815,106 518.762,697	7	467.816,5 518.761,849	1.632
9	467.837,272 518.751,568	10	467.845,551 518.750,738	8.321
12	467.852,029 518.748,761	13	467.855,298 518.746,425	4.018
15	467.840,997 518.722,825	16	467.839,708 518.715,804	7.138

Document care conţine date cu caracter personal, protejat de prevederile Regulamentului (UE) nr. 679/2016 şi Legii 190/2018

Punct început	X / Y	Punct sfârşit	X / Y	Lungime segment
16	467.839,708 518.715,804	17	467.838,758 518.708,778	7.09
19	467.832,13 518.706,268	20	467.828,547 518.705,234	3.729
22	467.801,705 518.698,772	23	467.797,225 518.693,877	6.636
25	467.790,953 518.687,861	26	467.790,641 518.685,026	2.852
28	467.780,961 518.668,181	29	467.780,15 518.664,807	3.47
31	467.773,529 518.661,214	32	467.767,442 518.659,408	6.349
34	467.752,052 518.656,948	35	467.733,17 518.660,572	19.227
37	467.722,932 518.661,765	38	467.721,044 518.661,18	1.977
40	467.704,399 518.650,202	41	467.695,718 518.646,237	9.544
43	467.703,67 518.638,875	44	467.720,664 518.652,368	21.699
46	467.725,875 518.652,841	47	467.727,57 518.652,692	1.702
49	467.734,04 518.651,782	50	467.741,991 518.650,454	8.061
52	467.757,882 518.649,379	53	467.762,145 518.650,706	4.465
55	467.773,389 518.653,279	56	467.780,003 518.654,566	6.738
58	467.790,964 518.665,783	59	467.798,662 518.678,065	14.495
61	467.805,535 518.688,676	62	467.816,344 518.692,438	11.445
64	467.830,438 518.691,921	65	467.837,912 518.690,357	7.636
67	467.847,55 518.693,292	68	467.850,906 518.705,527	12.687
70	467.853,616 518.729,459	71	467.854,446 518.732,113	2.781
73	467.865,527 518.743,473	74	467.877,594 518.756,425	17.702
76	467.887,568 518.771,555	77	467.896,347 518.798,47	28.311
79	467.921,502 518.824,796	80	467.935,89 518.836,332	18.442
82	467.951,039 518.852,669	83	467.955,804 518.857,704	6.932
85	467.960,941 518.861,529	86	467.963,149 518.863,436	2.918
88	467.972,123 518.875,43	89	467.976,694 518.884,541	10.193
91	467.979,516 518.904,258	92	467.977,073 518.914,195	10.233
94	467.973,142 518.930,1	95	467.972,706 518.935,19	5.109
97	467.969,588 518.951,371	98	467.968,498 518.958,497	7.209
100	467.944,52 518.975,526	101	467.934,963 518.975,879	9.564
103	467.930,299 518.975,523	104	467.913,594 518.979,754	17.232
106	467.902,138 518.988,87	107	467.901,427 518.989,205	0.786
109	467.892,631 518.984,461	110	467.892,184 518.981,476	3.018
112	467.909,035 518.972,768	113	467.915,162 518.970,391	6.572

Punct început	X / Y	Punct sfârşit	X / Y	Lungime segment
17	467.838,758 518.708,778	18	467.836,229 518.706,785	3.22
20	467.828,547 518.705,234	21	467.810,366 518.702,829	18.339
23	467.797,225 518.693,877	24	467.793,811 518.690,374	4.891
26	467.790,641 518.685,026	27	467.780,372 518.669,708	18.442
29	467.780,15 518.664,807	30	467.778,079 518.663,079	2.697
32	467.767,442 518.659,408	33	467.762,101 518.657,515	5.667
35	467.733,17 518.660,572	36	467.725,498 518.662,192	7.841
38	467.721,044 518.661,18	39	467.711,455 518.655,189	11.307
41	467.695,718 518.646,237	42	467.702,889 518.638,612	10.467
44	467.720,664 518.652,368	45	467.722,771 518.653,326	2.315
47	467.727,57 518.652,692	48	467.731,524 518.652,358	3.968
50	467.741,991 518.650,454	51	467.747,349 518.649,779	5.4
53	467.762,145 518.650,706	54	467.768,82 518.651,963	6.792
56	467.780,003 518.654,566	57	467.781,331 518.654,887	1.366
59	467.798,662 518.678,065	60	467.803,818 518.684,842	8.515
62	467.816,344 518.692,438	63	467.817,611 518.692,501	1.269
65	467.837,912 518.690,357	66	467.841,567 518.688,061	4.316
68	467.850,906 518.705,527	69	467.848,497 518.713,889	8.702
71	467.854,446 518.732,113	72	467.856,215 518.735,708	4.007
74	467.877,594 518.756,425	75	467.880,797 518.762,452	6.825
77	467.896,347 518.798,47	78	467.905,525 518.813,541	17.646
80	467.935,89 518.836,332	81	467.948,306 518.849,202	17.883
83	467.955,804 518.857,704	84	467.957,728 518.859,595	2.698
86	467.963,149 518.863,436	87	467.967,33 518.866,415	5.134
89	467.976,694 518.884,541	90	467.977,285 518.893,251	8.73
92	467.977,073 518.914,195	93	467.974,529 518.923,398	9.548
95	467.972,706 518.935,19	96	467.971,178 518.943,346	8.298
98	467.968,498 518.958,497	99	467.961,864 518.966,765	10.6
101	467.934,963 518.975,879	102	467.932,696 518.975,053	2.413
104	467.913,594 518.979,754	105	467.904,176 518.986,509	11.59
107	467.901,427 518.989,205	108	467.897,131 518.989,882	4.349
110	467.892,184 518.981,476	111	467.903,554 518.974,87	13.15
113	467.915,162 518.970,391	114	467.921,852 518.969,141	6.806

Punct început	X / Y	Punct sfârşit	X / Y	Lungime segment
18	467.836,229 518.706,785	19	467.832,13 518.706,268	4.131
21	467.810,366 518.702,829	22	467.801,705 518.698,772	9.564
24	467.793,811 518.690,374	25	467.790,953 518.687,861	3.806
27	467.780,372 518.669,708	28	467.780,961 518.668,181	1.637
30	467.778,079 518.663,079	31	467.773,529 518.661,214	4.917
33	467.762,101 518.657,515	34	467.752,052 518.656,948	10.065
36	467.725,498 518.662,192	37	467.722,932 518.661,765	2.601
39	467.711,455 518.655,189	40	467.704,399 518.650,202	8.64
42	467.702,889 518.638,612	43	467.703,67 518.638,875	0.824
45	467.722,771 518.653,326	46	467.725,875 518.652,841	3.142
48	467.731,524 518.652,358	49	467.734,04 518.651,782	2.581
51	467.747,349 518.649,779	52	467.757,882 518.649,379	10.541
54	467.768,82 518.651,963	55	467.773,389 518.653,279	4.755
57	467.781,331 518.654,887	58	467.790,964 518.665,783	14.544
60	467.803,818 518.684,842	61	467.805,535 518.688,676	4.201
63	467.817,611 518.692,501	64	467.830,438 518.691,921	12.84
66	467.841,567 518.688,061	67	467.847,55 518.693,292	7.947
69	467.848,497 518.713,889	70	467.853,616 518.729,459	16.39
72	467.856,215 518.735,708	73	467.865,527 518.743,473	12.125
75	467.880,797 518.762,452	76	467.887,568 518.771,555	11.345
78	467.905,525 518.813,541	79	467.921,502 518.824,796	19.543
81	467.948,306 518.849,202	82	467.951,039 518.852,669	4.415
84	467.957,728 518.859,595	85	467.960,941 518.861,529	3.75
87	467.967,33 518.866,415	88	467.972,123 518.875,43	10.21
90	467.977,285 518.893,251	91	467.979,516 518.904,258	11.231
93	467.974,529 518.923,398	94	467.973,142 518.930,1	6.844
96	467.971,178 518.943,346	97	467.969,588 518.951,371	8.181
99	467.961,864 518.966,765	100	467.944,52 518.975,526	19.431
102	467.932,696 518.975,053	103	467.930,299 518.975,523	2.443
105	467.904,176 518.986,509	106	467.902,138 518.988,87	3.119
108	467.897,131 518.989,882	109	467.892,631 518.984,461	7.045
111	467.903,554 518.974,87	112	467.909,035 518.972,768	5.87
114	467.921,852 518.969,141	115	467.927,251 518.968,494	5.438

Verificat cu semnătură electronică

Punct început	X / Y	Punct sfârşit	X / Y	Lungime segment
115	467.927,251 518.968,494	116	467.937,353 518.968,0	10.114
118	467.954,03 518.956,121	119	467.957,938 518.937,151	19.368
121	467.964,641 518.914,78	122	467.964,741 518.894,452	20.328
124	467.953,491 518.864,025	125	467.945,201 518.857,181	10.75
127	467.926,83 518.842,847	128	467.926,7 518.842,753	0.16
130	467.910,9 518.828,032	131	467.897,861 518.820,407	15.105
133	467.881,44 518.794,412	134	467.874,408 518.778,651	17.259
136	467.859,055 518.758,297	137	467.854,746 518.756,473	4.679
139	467.833,956 518.759,951	140	467.827,589 518.762,058	6.707
142	467.808,26 518.774,334	143	467.780,125 518.787,07	30.883

Punct început	X / Y	Punct sfârşit	X / Y	Lungime segment
116	467.937,353 518.968,0	117	467.951,209 518.961,208	15.431
119	467.957,938 518.937,151	120	467.963,503 518.919,649	18.365
122	467.964,741 518.894,452	123	467.963,615 518.878,125	16.366
125	467.945,201 518.857,181	126	467.939,617 518.852,119	7.537
128	467.926,7 518.842,753	129	467.914,412 518.831,366	16.753
131	467.897,861 518.820,407	132	467.889,306 518.806,533	16.3
134	467.874,408 518.778,651	135	467.865,845 518.763,39	17.499
137	467.854,746 518.756,473	138	467.847,978 518.757,777	6.892
140	467.827,589 518.762,058	141	467.822,684 518.765,173	5.811
143	467.780,125 518.787,07	144	467.774,128 518.790,027	6.686

Punct început	X / Y	Punct sfârşit	X / Y	Lungime segment
117	467.951,209 518.961,208	118	467.954,03 518.956,121	5.817
120	467.963,503 518.919,649	121	467.964,641 518.914,78	5.0
123	467.963,615 518.878,125	124	467.953,491 518.864,025	17.358
126	467.939,617 518.852,119	127	467.926,83 518.842,847	15.795
129	467.914,412 518.831,366	130	467.910,9 518.828,032	4.842
132	467.889,306 518.806,533	133	467.881,44 518.794,412	14.45
135	467.865,845 518.763,39	136	467.859,055 518.758,297	8.488
138	467.847,978 518.757,777	139	467.833,956 518.759,951	14.19
141	467.822,684 518.765,173	142	467.808,26 518.774,334	17.087
144	467.774,128 518.790,027	1	467.770,425 518.791,773	4.094

**** Lungimile segmentelor sunt determinate în planul de proiecţie Stereo 70 şi sunt rotunjite la 1 milimetru.**
***** Distanţa dintre puncte este formată din segmente cumulate ce sunt mai mici decât valoarea 1 milimetru.**

Neutilizabil în circuitul civil

DATE DESPRE IMOBILUL NR. 4607

Oficiul de Cadastru şi Publicitate Imobiliară SIBIU
Biroul de Cadastru şi Publicitate Imobiliară Medias

A. Partea I. Descrierea imobilului

TEREN Necunoscut

Adresa: Loc. Valchid, Jud. Sibiu

Nr. Crt	Nr cadastral Nr. topografic	Suprafaţa* (mp)	Observaţii / Referinţe
A1		5.000	Sector cadastral:82 Teren neimprejmuit;

B. Partea II. Proprietari şi acte

Inscrieri privitoare la dreptul de proprietate şi alte drepturi reale		Referinţe
/		
Act Administrativ nr. 256/31, din 30/12/1992 emis de CJSDPAT SIBIU;		
B1	Intabulare, drept de PROPRIETATELegea 18/1991, dobandit prin Reconstituire, cota actuala 1/1, cota initiala 1/1	A1
	1) **KENSTLER IOAN**	

C. Partea III. SARCINI .

Inscrieri privind dezmembramintele dreptului de proprietate, drepturi reale de garanţie şi sarcini	Referinţe
NU SUNT	

Neutilizabil în circuitul civil

Anexa Nr. 1 La Partea I

Teren

Nr cadastral	Suprafaţa (mp)*	Observaţii / Referinţe
	5.000	

* Suprafaţa este determinată in planul de proiecţie Stereo 70.

DETALII LINIARE IMOBIL

Date referitoare la teren

Crt	Categorie folosinţă	Intra vilan	Suprafaţa (mp)	Tarla	Parcelă	Nr. topo	Observaţii / Referinţe
1	arabil	NU	4.949	77	1948/3	-	
2	arabil	DA	51	77	1948/3	-	

Lungime Segmente

1) Valorile lungimilor segmentelor sunt obţinute din proiecţie în plan.

Punct început	X / Y	Punct sfârşit	X / Y	Lungime segment (** (m)
1	467.946,087 518.734,657	2	467.945,839 518.734,785	0.279
2	467.945,839 518.734,785	3	467.935,604 518.718,908	18.89
3	467.935,604 518.718,908	4	467.923,955 518.703,447	19.358
4	467.923,955 518.703,447	5	467.918,163 518.693,756	11.29

Document care conţine date cu caracter personal, protejat de prevederile Regulamentului (UE) nr. 679/2016 şi Legii 190/2018

Punct început	X / Y	Punct sfârşit	X / Y	Lungime segment (** (m)
5	467.918,163 518.693,756	6	467.906,43 518.674,121	22.873
6	467.906,43 518.674,121	7	467.897,692 518.659,936	16.66
7	467.897,692 518.659,936	8	467.889,547 518.646,261	15.917
8	467.889,547 518.646,261	9	467.933,926 518.623,254	49.988
9	467.933,926 518.623,254	10	467.965,333 518.678,35	63.419
10	467.965,333 518.678,35	11	467.974,903 518.695,139	19.325
11	467.974,903 518.695,139	12	467.983,219 518.715,407	21.908
12	467.983,219 518.715,407	1	467.946,087 518.734,657	41.825

**** Lungimile segmentelor sunt determinate în planul de proiecţie Stereo 70 şi sunt rotunjite la 1 milimetru.**
***** Distanţa dintre puncte este formată din segmente cumulate ce sunt mai mici decât valoarea 1 milimetru.**

Neutilizabil in circuitul civil

DATE DESPRE IMOBILUL NR. 4608

Oficiul de Cadastru şi Publicitate Imobiliară SIBIU
Biroul de Cadastru şi Publicitate Imobiliară Medias

A. Partea I. Descrierea imobilului

TEREN Intravilan

Adresa: Loc. Valchid, Jud. Sibiu

Nr. Crt	Nr cadastral Nr. topografic	Suprafaţa* (mp)	Observaţii / Referinţe
A1		270	Sector cadastral:81 Teren neimprejmuit;

B. Partea II. Proprietari şi acte

Inscrieri privitoare la dreptul de proprietate şi alte drepturi reale		Referinţe
/		
Act Administrativ nr. 5466, din 15/12/2025 emis de PRIMĂRIA COMUNIE HOGHILAG;		
B1	Inscrierea posesiei, drept de PROPRIETATE, dobandit prin Lege, cota actuala 1/1, cota initiala 1/1	A1
	1) **NEIDENTIFICAT NEIDENTIFICAT**	
Act Normativ nr. 7, din 13/03/1996 emis de PARLAMENTUL ROMÂNIEI;		
B2	se notează mențiunea de proprietar neidentificat	A1

C. Partea III. SARCINI .

Inscrieri privind dezmembramintele dreptului de proprietate, drepturi reale de garanţie şi sarcini	Referinţe
NU SUNT	

Neutilizabil în circuitul civil

Anexa Nr. 1 La Partea I

Teren

Nr cadastral	Suprafaţa (mp)*	Observaţii / Referinţe
	270	

* Suprafaţa este determinată in planul de proiecţie Stereo 70.

DETALII LINIARE IMOBIL

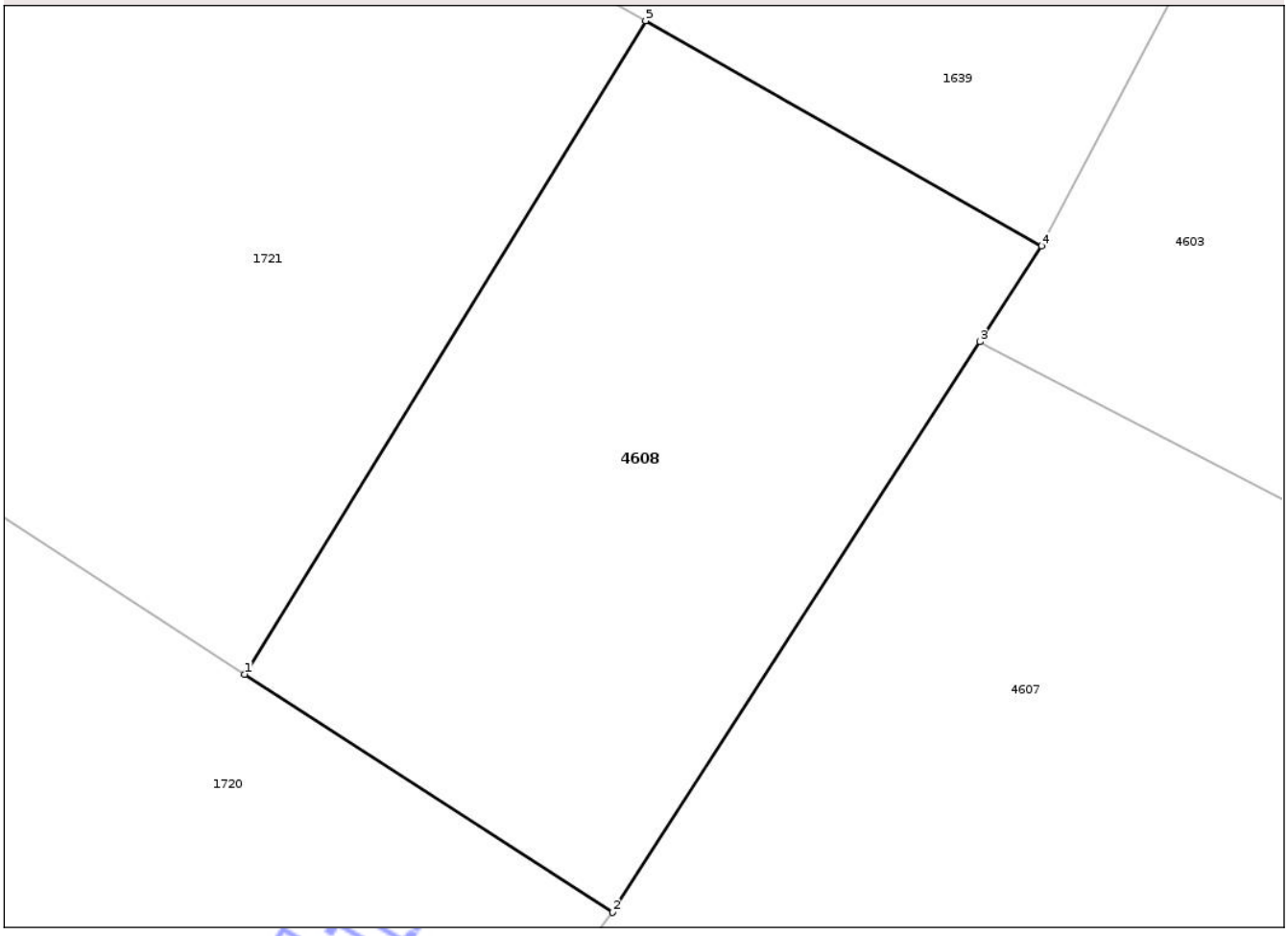

Date referitoare la teren

Crt	Categorie folosinţă	Intra vilan	Suprafaţa (mp)	Tarla	Parcelă	Nr. topo	Observaţii / Referinţe
1	arabil	DA	270	14	184/2	-	

Lungime Segmente
1) Valorile lungimilor segmentelor sunt obţinute din proiecţie în plan.

Punct început	X / Y	Punct sfârşit	X / Y	Lungime segment (** (m)
1	467.925,359 518.725,534	2	467.935,604 518.718,908	12.201
2	467.935,604 518.718,908	3	467.945,839 518.734,785	18.89
3	467.945,839 518.734,785	4	467.947,559 518.737,454	3.175
4	467.947,559 518.737,454	5	467.936,532 518.743,722	12.684
5	467.936,532 518.743,722	1	467.925,359 518.725,534	21.346

Document care conţine date cu caracter personal, protejat de prevederile Regulamentului (UE) nr. 679/2016 şi Legii 190/2018

**** Lungimile segmentelor sunt determinate în planul de proiecţie Stereo 70 şi sunt rotunjite la 1 milimetru.**
***** Distanţa dintre puncte este formată din segmente cumulate ce sunt mai mici decât valoarea 1 milimetru.**

Neutilizabil in circuitul civil

DATE DESPRE IMOBILUL NR. 4609

Oficiul de Cadastru şi Publicitate Imobiliară SIBIU
Biroul de Cadastru şi Publicitate Imobiliară Medias

A. Partea I. Descrierea imobilului

TEREN Extravilan

Adresa: Jud. Sibiu

Nr. Crt	Nr cadastral Nr. topografic	Suprafaţa* (mp)	Observaţii / Referinţe
A1		2.000	Sector cadastral:82 Teren neimprejmuit;

B. Partea II. Proprietari şi acte

Inscrieri privitoare la dreptul de proprietate şi alte drepturi reale		Referinţe
/		
Act Administrativ nr. 267/31, din 04/01/1993 emis de CJSDPAT SIBIU;		
B1	Intabulare, drept de PROPRIETATE, Legea 18/1991, dobandit prin Constituire, cota actuala 1/1, cota initiala 1/1	A1
	1) **KOCS DIONISIE** DEFUNCT:Da	

C. Partea III. SARCINI .

Inscrieri privind dezmembramintele dreptului de proprietate, drepturi reale de garanţie şi sarcini	Referinţe
NU SUNT	

Neutilizabil în circuitul civil

Anexa Nr. 1 La Partea I

Teren

Nr cadastral	Suprafaţa (mp)*	Observaţii / Referinţe
	2.000	

* Suprafaţa este determinată in planul de proiecţie Stereo 70.

DETALII LINIARE IMOBIL

Date referitoare la teren

Crt	Categorie folosinţă	Intra vilan	Suprafaţa (mp)	Tarla	Parcelă	Nr. topo	Observaţii / Referinţe
1	faneata	NU	2.000	77	1963/15	-	Număr parcelă 1963/16 greşit în TP

Lungime Segmente
1) Valorile lungimilor segmentelor sunt obţinute din proiecţie în plan.

Punct început	X / Y	Punct sfârşit	X / Y	Lungime segment (** (m)
1	467.901,848 518.461,16	2	467.915,106 518.464,841	13.76
2	467.915,106 518.464,841	3	467.915,028 518.492,571	27.73
3	467.915,028 518.492,571	4	467.923,235 518.512,133	21.214
4	467.923,235 518.512,133	5	467.938,478 518.534,074	26.716
5	467.938,478 518.534,074	6	467.941,489 518.545,477	11.794

Document care conţine date cu caracter personal, protejat de prevederile Regulamentului (UE) nr. 679/2016 şi Legii 190/2018

Punct început	X / Y	Punct sfârşit	X / Y	Lungime segment (** (m)
6	467.941,489 518.545,477	7	467.946,705 518.565,23	20.43
7	467.946,705 518.565,23	8	467.938,507 518.569,159	9.091
8	467.938,507 518.569,159	9	467.870,246 518.430,414	154.628
9	467.870,246 518.430,414	10	467.874,687 518.428,733	4.748
10	467.874,687 518.428,733	11	467.875,549 518.433,684	5.025
11	467.875,549 518.433,684	1	467.901,848 518.461,16	38.034

**** Lungimile segmentelor sunt determinate în planul de proiecţie Stereo 70 şi sunt rotunjite la 1 milimetru.**
***** Distanţa dintre puncte este formată din segmente cumulate ce sunt mai mici decât valoarea 1 milimetru.**

Neutilizabil in circuitul civil

DATE DESPRE IMOBILUL NR. 4610

Oficiul de Cadastru şi Publicitate Imobiliară SIBIU
Biroul de Cadastru şi Publicitate Imobiliară Medias

A. Partea I. Descrierea imobilului

TEREN Necunoscut

Adresa: Loc. Valchid, Jud. Sibiu

Nr. Crt	Nr cadastral Nr. topografic	Suprafaţa* (mp)	Observaţii / Referinţe
A1		732	Sector cadastral:81 Teren neimprejmuit;

B. Partea II. Proprietari şi acte

Inscrieri privitoare la dreptul de proprietate şi alte drepturi reale		Referinţe
/		
Act Administrativ nr. 5466, din 15/12/2025 emis de PRIMĂRIA COMUNIE HOGHILAG;		
B1	Inscrierea posesiei, drept de PROPRIETATE, dobandit prin Lege, cota actuala 1/1, cota initiala 1/1	A1
	1) **NEIDENTIFICAT NEIDENTIFICAT**	
Act Normativ nr. 7, din 13/03/1996 emis de PARLAMENTUL ROMÂNIEI;		
B2	se notează mențiunea de proprietar neidentificat	A1

C. Partea III. SARCINI .

Inscrieri privind dezmembramintele dreptului de proprietate, drepturi reale de garanţie şi sarcini	Referinţe
NU SUNT	

Neutilizabil în circuitul civil

Anexa Nr. 1 La Partea I

Teren

Nr cadastral	Suprafaţa (mp)*	Observaţii / Referinţe
	732	

* Suprafaţa este determinată in planul de proiecţie Stereo 70.

DETALII LINIARE IMOBIL

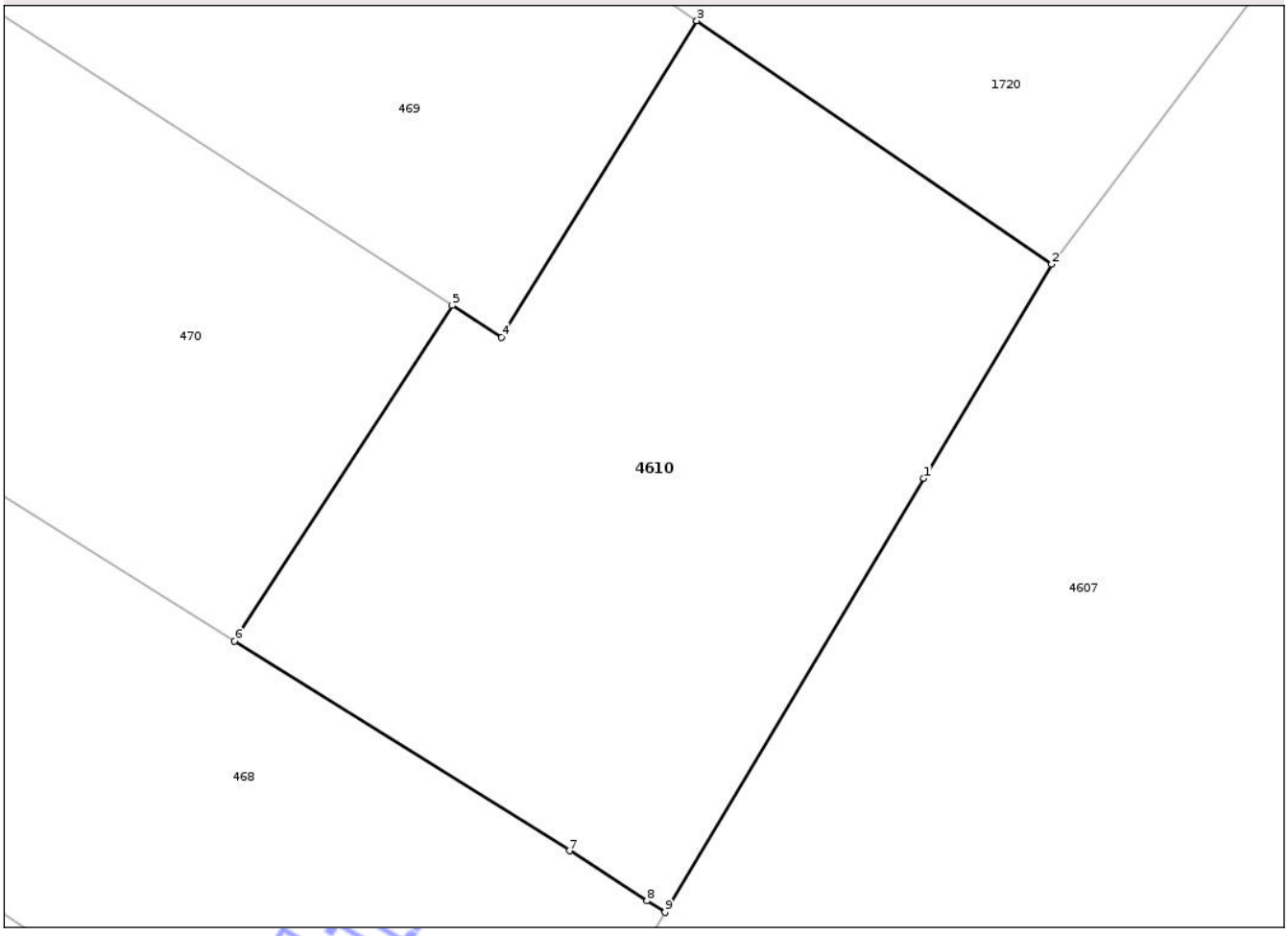

Date referitoare la teren

Crt	Categorie folosinţă	Intra vilan	Suprafaţa (mp)	Tarla	Parcelă	Nr. topo	Observaţii / Referinţe
1	arabil	DA	717	14	188, 191/2	-	
2	arabil	NU	15	14	188, 191/2	-	

Lungime Segmente
1) Valorile lungimilor segmentelor sunt obţinute din proiecţie în plan.

Punct început	X / Y	Punct sfârşit	X / Y	Lungime segment (** (m)
1	467.918,163 518.693,756	2	467.923,955 518.703,447	11.29
2	467.923,955 518.703,447	3	467.907,875 518.714,463	19.492
3	467.907,875 518.714,463	4	467.899,039 518.700,147	16.823
4	467.899,039 518.700,147	5	467.896,8 518.701,585	2.661

Document care conţine date cu caracter personal, protejat de prevederile Regulamentului (UE) nr. 679/2016 şi Legii 190/2018

Punct început	X / Y	Punct sfârşit	X / Y	Lungime segment (** (m)
5	467.896,8 518.701,585	6	467.886,933 518.686,394	18.114
6	467.886,933 518.686,394	7	467.902,111 518.676,907	17.899
7	467.902,111 518.676,907	8	467.905,621 518.674,642	4.177
8	467.905,621 518.674,642	9	467.906,43 518.674,121	0.962
9	467.906,43 518.674,121	1	467.918,163 518.693,756	22.873

**** Lungimile segmentelor sunt determinate în planul de proiecţie Stereo 70 şi sunt rotunjite la 1 milimetru.**
***** Distanţa dintre puncte este formată din segmente cumulate ce sunt mai mici decât valoarea 1 milimetru.**

Neutilizabil in circuitul civil

DATE DESPRE IMOBILUL NR. 4611

Oficiul de Cadastru şi Publicitate Imobiliară SIBIU
Biroul de Cadastru şi Publicitate Imobiliară Medias

A. Partea I. Descrierea imobilului

TEREN Extravilan

Adresa: Jud. Sibiu

Nr. Crt	Nr cadastral Nr. topografic	Suprafaţa* (mp)	Observaţii / Referinţe
A1	101106	2.000	Sector cadastral:82 Teren neimprejmuit;

B. Partea II. Proprietari şi acte

Inscrieri privitoare la dreptul de proprietate şi alte drepturi reale		Referinţe
24200 / 29/11/2019		
Act Notarial nr. 1974, din 28/11/2019 emis de SORICI DANIELA MARIA;		
B3	Intabulare, drept de PROPRIETATE, cumpărare, dobandit prin Conventie, cota actuala 1/1, cota initiala 1/1	A1
	1) **PENTA CONSULTING &SERVICES SRL**, CIF:21986619, bun societar	

C. Partea III. SARCINI .

Inscrieri privind dezmembramintele dreptului de proprietate, drepturi reale de garanţie şi sarcini	Referinţe
NU SUNT	

Neutilizabil în circuitul civil

Anexa Nr. 1 La Partea I

Teren

Nr cadastral	Suprafaţa (mp)*	Observaţii / Referinţe
101106	2.000	

* Suprafaţa este determinată in planul de proiecţie Stereo 70.

DETALII LINIARE IMOBIL

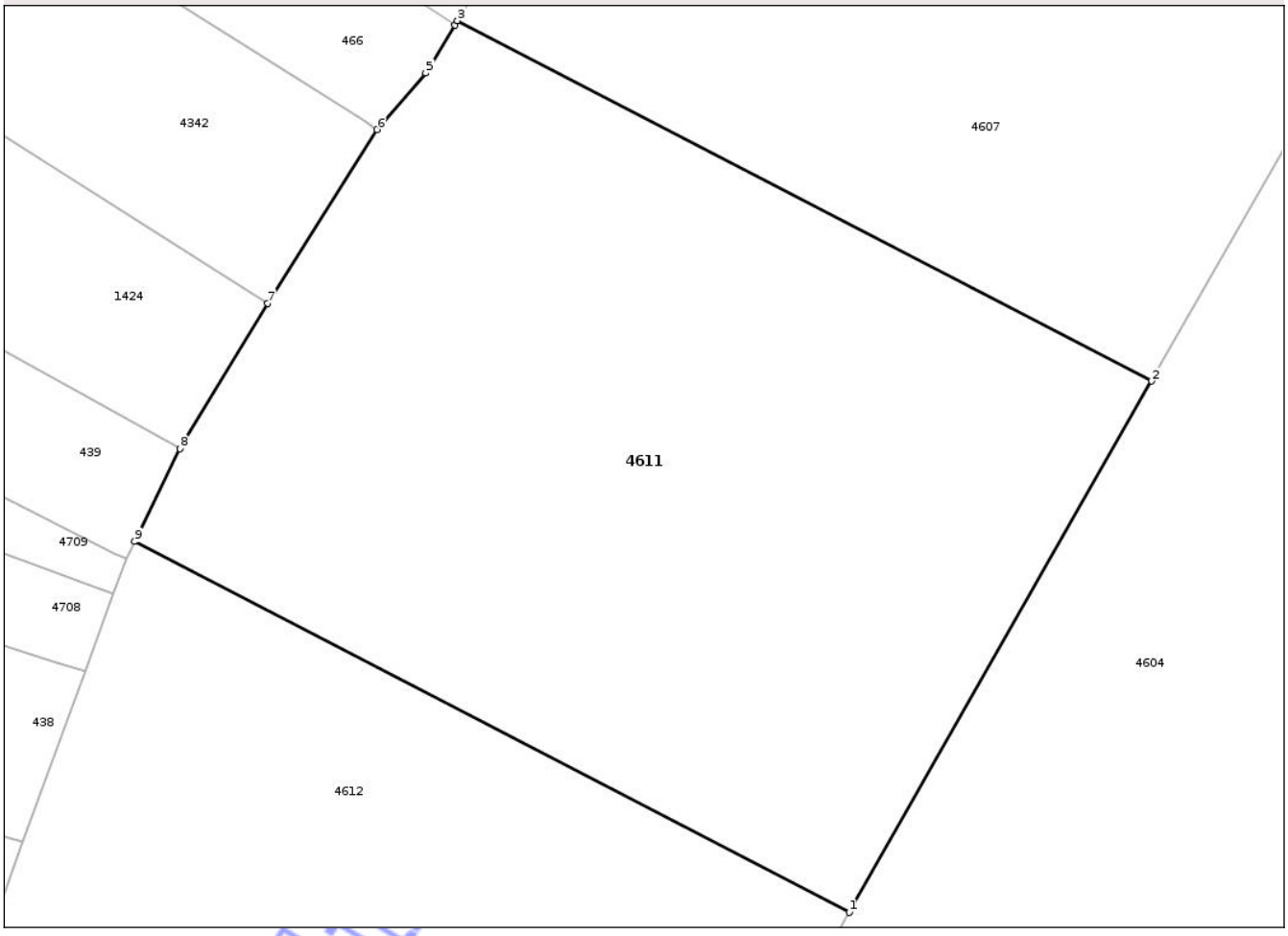

Date referitoare la teren

Crt	Categorie folosinţă	Intra vilan	Suprafaţa (mp)	Tarla	Parcelă	Nr. topo	Observaţii / Referinţe
1	arabil	NU	2.000	77	1948/2	-	

Lungime Segmente
1) Valorile lungimilor segmentelor sunt obţinute din proiecţie în plan.

Punct început	X / Y	Punct sfârşit	X / Y	Lungime segment (** (m)
1	467.914,59 518.589,333	2	467.933,926 518.623,254	39.045
2	467.933,926 518.623,254	3	467.889,547 518.646,261	49.988
3	467.889,547 518.646,261	4	467.889,387 518.645,992	0.313
4	467.889,387 518.645,992	5	467.887,521 518.642,927	3.588
5	467.887,521 518.642,927	6	467.884,414 518.639,304	4.773

Document care conţine date cu caracter personal, protejat de prevederile Regulamentului (UE) nr. 679/2016 şi Legii 190/2018

Punct început	X / Y	Punct sfârşit	X / Y	Lungime segment (** (m)
6	467.884,414 518.639,304	7	467.877,428 518.628,224	13.098
7	467.877,428 518.628,224	8	467.871,805 518.618,938	10.856
8	467.871,805 518.618,938	9	467.868,909 518.613,015	6.593
9	467.868,909 518.613,015	1	467.914,59 518.589,333	51.455

**** Lungimile segmentelor sunt determinate în planul de proiecţie Stereo 70 şi sunt rotunjite la 1 milimetru.**
***** Distanţa dintre puncte este formată din segmente cumulate ce sunt mai mici decât valoarea 1 milimetru.**

Neutilizabil in circuitul civil

DATE DESPRE IMOBILUL NR. 4612

Oficiul de Cadastru şi Publicitate Imobiliară SIBIU
Biroul de Cadastru şi Publicitate Imobiliară Medias

A. Partea I. Descrierea imobilului

TEREN Necunoscut

Adresa: Loc. Valchid, Jud. Sibiu

Nr. Crt	Nr cadastral Nr. topografic	Suprafaţa* (mp)	Observaţii / Referinţe
A1		3.000	Sector cadastral:82 Teren neimprejmuit;

B. Partea II. Proprietari şi acte

Inscrieri privitoare la dreptul de proprietate şi alte drepturi reale		Referinţe
/		
Act Administrativ nr. 236/31, din 23/12/1992 emis de CJSDPAT SIBIU;		
B1	Intabulare, drept de PROPRIETATELegea 18/1991, dobandit prin Reconstituire, cota actuala 1/1, cota initiala 1/1	A1
	1) **HORVAT EUGENIA**	

C. Partea III. SARCINI .

Inscrieri privind dezmembramintele dreptului de proprietate, drepturi reale de garanţie şi sarcini	Referinţe
NU SUNT	

Neutilizabil în circuitul civil

Anexa Nr. 1 La Partea I

Teren

Nr cadastral	Suprafaţa (mp)*	Observaţii / Referinţe
	3.000	

* Suprafaţa este determinată in planul de proiecţie Stereo 70.

DETALII LINIARE IMOBIL

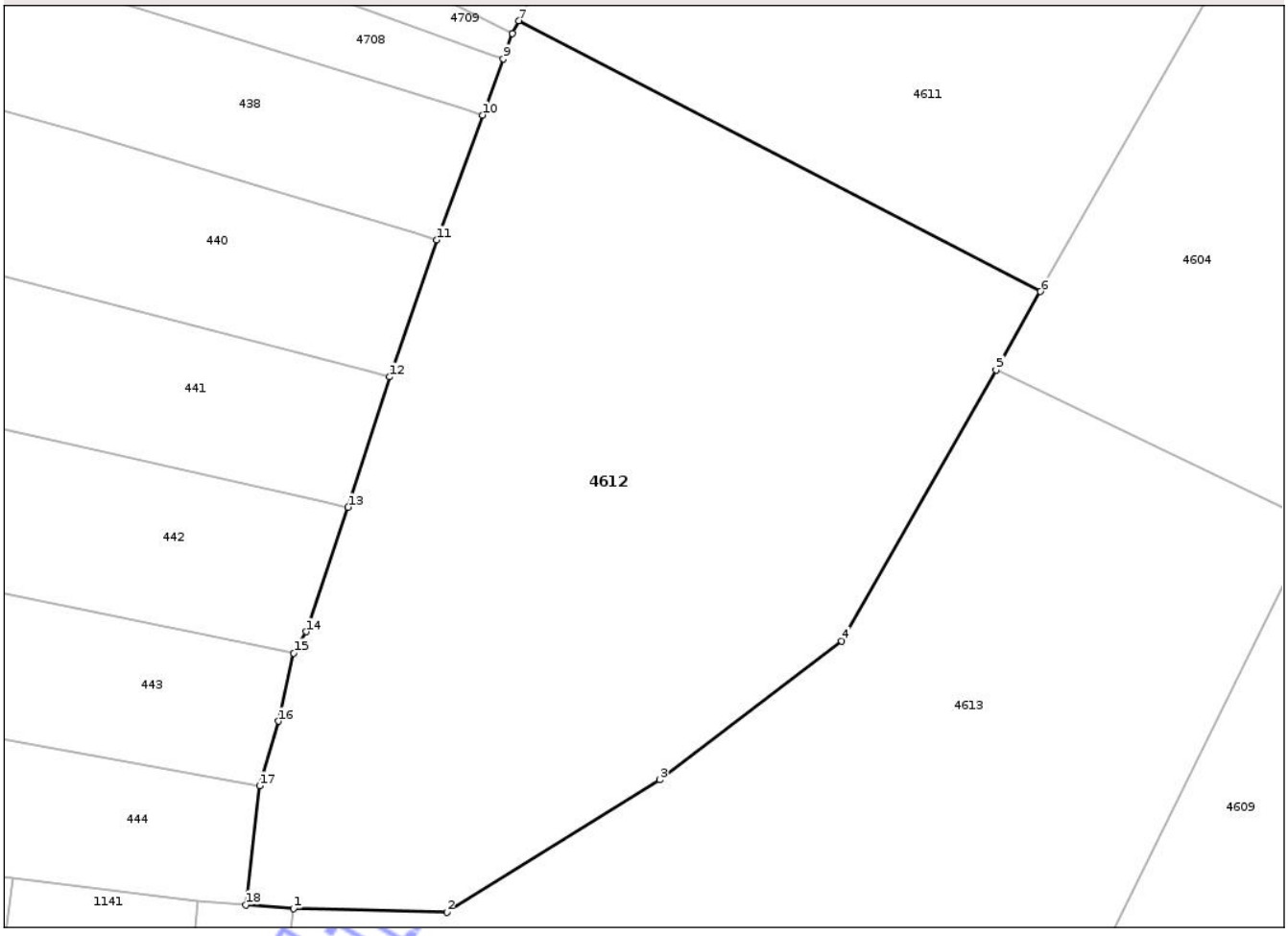

Date referitoare la teren

Crt	Categorie folosinţă	Intra vilan	Suprafaţa (mp)	Tarla	Parcelă	Nr. topo	Observaţii / Referinţe
1	arabil	NU	2.935	77	1948/1	-	
2	arabil	DA	65	77	1948/1	-	

Lungime Segmente
1) Valorile lungimilor segmentelor sunt obţinute din proiecţie în plan.

Punct început	X / Y	Punct sfârşit	X / Y	Lungime segment (** (m)
1	467.849,185 518.535,376	2	467.862,597 518.535,047	13.416
2	467.862,597 518.535,047	3	467.881,242 518.546,645	21.958
3	467.881,242 518.546,645	4	467.897,171 518.558,776	20.022
4	467.897,171 518.558,776	5	467.910,689 518.582,49	27.296

Document care conţine date cu caracter personal, protejat de prevederile Regulamentului (UE) nr. 679/2016 şi Legii 190/2018

Punct început	X / Y	Punct sfârşit	X / Y	Lungime segment (** (m)
5	467.910,689 518.582,49	6	467.914,59 518.589,333	7.877
6	467.914,59 518.589,333	7	467.868,909 518.613,015	51.455
7	467.868,909 518.613,015	8	467.868,359 518.611,892	1.25
8	467.868,359 518.611,892	9	467.867,545 518.609,68	2.357
9	467.867,545 518.609,68	10	467.865,734 518.604,757	5.246
10	467.865,734 518.604,757	11	467.861,717 518.593,841	11.632
11	467.861,717 518.593,841	12	467.857,594 518.581,874	12.657
12	467.857,594 518.581,874	13	467.853,967 518.570,479	11.958
13	467.853,967 518.570,479	14	467.850,273 518.559,59	11.499
14	467.850,273 518.559,59	15	467.849,194 518.557,723	2.156
15	467.849,194 518.557,723	16	467.847,86 518.551,762	6.108
16	467.847,86 518.551,762	17	467.846,22 518.546,121	5.875
17	467.846,22 518.546,121	18	467.844,984 518.535,704	10.49
18	467.844,984 518.535,704	1	467.849,185 518.535,376	4.214

**** Lungimile segmentelor sunt determinate în planul de proiecţie Stereo 70 şi sunt rotunjite la 1 milimetru.**
***** Distanţa dintre puncte este formată din segmente cumulate ce sunt mai mici decât valoarea 1 milimetru.**

Neutilizabil în circuitul civil

DATE DESPRE IMOBILUL NR. 4613

Oficiul de Cadastru şi Publicitate Imobiliară SIBIU
Biroul de Cadastru şi Publicitate Imobiliară Medias

A. Partea I. Descrierea imobilului

TEREN Necunoscut

Adresa: Loc. Valchid, Jud. Sibiu

Nr. Crt	Nr cadastral Nr. topografic	Suprafaţa* (mp)	Observaţii / Referinţe
A1		6.600	Sector cadastral:82 Teren neimprejmuit;

B. Partea II. Proprietari şi acte

Inscrieri privitoare la dreptul de proprietate şi alte drepturi reale		Referinţe
/		
Act Administrativ nr. 239/31, din 24/12/1992 emis de CJSDPAT SIBIU;		
B1	Intabulare, drept de PROPRIETATE, Legea 18/1991, dobandit prin Reconstituire, cota actuala 1/1, cota initiala 1/1	A1
	1) **ŢIŢAN ION**, senior	

C. Partea III. SARCINI .

Inscrieri privind dezmembramintele dreptului de proprietate, drepturi reale de garanţie şi sarcini	Referinţe
NU SUNT	

Neutilizabil în circuitul civil

Anexa Nr. 1 La Partea I

Teren

Nr cadastral	Suprafaţa (mp)*	Observaţii / Referinţe
	6.600	

* Suprafaţa este determinată in planul de proiecţie Stereo 70.

DETALII LINIARE IMOBIL

Date referitoare la teren

Crt	Categorie folosinţă	Intra vilan	Suprafaţa (mp)	Tarla	Parcelă	Nr. topo	Observaţii / Referinţe
1	faneata	NU	6.462	77	1963/16	-	
2	faneata	DA	138	77	1963/16	-	

Lungime Segmente

1) Valorile lungimilor segmentelor sunt obţinute din proiecţie în plan.

Punct început	X / Y	Punct sfârşit	X / Y	Lungime segment (** (m)
1	467.851,761 518.526,14	2	467.852,068 518.509,636	16.507
2	467.852,068 518.509,636	3	467.851,54 518.489,795	19.848
3	467.851,54 518.489,795	4	467.846,664 518.467,73	22.597
4	467.846,664 518.467,73	5	467.846,605 518.467,559	0.181

Document care conţine date cu caracter personal, protejat de prevederile Regulamentului (UE) nr. 679/2016 şi Legii 190/2018

Punct început	X / Y	Punct sfârşit	X / Y	Lungime segment (** (m)
5	467.846,605 518.467,559	6	467.845,852 518.464,307	3.338
6	467.845,852 518.464,307	7	467.844,841 518.459,358	5.051
7	467.844,841 518.459,358	8	467.844,163 518.456,043	3.384
8	467.844,163 518.456,043	9	467.840,746 518.446,836	9.821
9	467.840,746 518.446,836	10	467.838,489 518.442,436	4.945
10	467.838,489 518.442,436	11	467.841,371 518.441,345	3.082
11	467.841,371 518.441,345	12	467.870,246 518.430,414	30.875
12	467.870,246 518.430,414	13	467.938,507 518.569,159	154.628
13	467.938,507 518.569,159	14	467.910,689 518.582,49	30.847
14	467.910,689 518.582,49	15	467.897,171 518.558,776	27.296
15	467.897,171 518.558,776	16	467.881,242 518.546,645	20.022
16	467.881,242 518.546,645	17	467.862,597 518.535,047	21.958
17	467.862,597 518.535,047	18	467.849,185 518.535,376	13.416
18	467.849,185 518.535,376	19	467.848,992 518.533,339	2.046
19	467.848,992 518.533,339	20	467.849,918 518.530,931	2.58
20	467.849,918 518.530,931	1	467.851,761 518.526,14	5.133

**** Lungimile segmentelor sunt determinate în planul de proiecţie Stereo 70 şi sunt rotunjite la 1 milimetru.**
***** Distanţa dintre puncte este formată din segmente cumulate ce sunt mai mici decât valoarea 1 milimetru.**

Neutilizabil în circuitul civil

DATE DESPRE IMOBILUL NR. 4615

Oficiul de Cadastru şi Publicitate Imobiliară SIBIU
Biroul de Cadastru şi Publicitate Imobiliară Medias

A. Partea I. Descrierea imobilului

TEREN Necunoscut

Adresa: Loc. Valchid, Jud. Sibiu

Nr. Crt	Nr cadastral Nr. topografic	Suprafaţa* (mp)	Observaţii / Referinţe
A1		731	Sector cadastral:81 Teren neimprejmuit;

B. Partea II. Proprietari şi acte

Inscrieri privitoare la dreptul de proprietate şi alte drepturi reale		Referinţe
/		
Act Administrativ nr. 5466, din 15/12/2025 emis de PRIMĂRIA COMUNIE HOGHILAG;		
B1	Inscrierea posesiei, drept de PROPRIETATE, dobandit prin Lege, cota actuala 1/1, cota initiala 1/1	A1
	1) **NEIDENTIFICAT NEIDENTIFICAT**	
Act Normativ nr. 7, din 13/03/1996 emis de PARLAMENTUL ROMÂNIEI;		
B2	se notează mențiunea de proprietar neidentificat	A1

C. Partea III. SARCINI .

Inscrieri privind dezmembramintele dreptului de proprietate, drepturi reale de garanţie şi sarcini	Referinţe
NU SUNT	

Neutilizabil în circuitul civil

Anexa Nr. 1 La Partea I

Teren

Nr cadastral	Suprafaţa (mp)*	Observaţii / Referinţe
	731	

* Suprafaţa este determinată in planul de proiecţie Stereo 70.

DETALII LINIARE IMOBIL

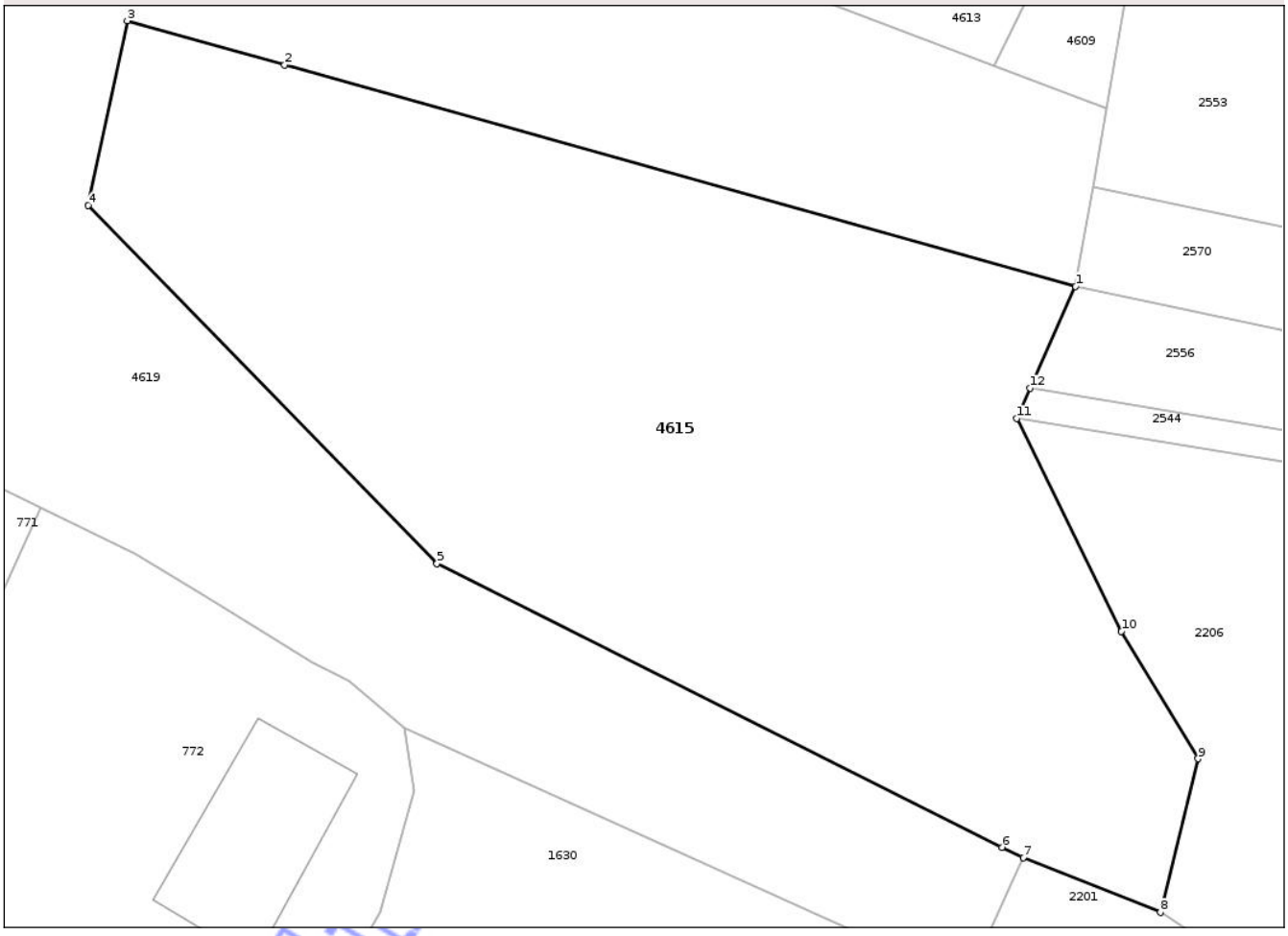

Date referitoare la teren

Crt	Categorie folosinţă	Intra vilan	Suprafaţa (mp)	Tarla	Parcelă	Nr. topo	Observaţii / Referinţe
1	faneata	NU	587	18	1979/1	-	
2	faneata	DA	144	18	1979/1	-	

Lungime Segmente

1) Valorile lungimilor segmentelor sunt obţinute din proiecţie în plan.

Punct început	X / Y	Punct sfârşit	X / Y	Lungime segment (** (m)
1	467.873,458 518.421,671	2	467.842,129 518.430,435	32.532
2	467.842,129 518.430,435	3	467.835,886 518.432,182	6.483
3	467.835,886 518.432,182	4	467.834,341 518.424,872	7.471
4	467.834,341 518.424,872	5	467.848,155 518.410,694	19.795

Document care conţine date cu caracter personal, protejat de prevederile Regulamentului (UE) nr. 679/2016 şi Legii 190/2018

Punct început	X / Y	Punct sfârşit	X / Y	Lungime segment (** (m)
5	467.848,155 518.410,694	6	467.870,543 518.399,478	25.04
6	467.870,543 518.399,478	7	467.871,38 518.399,059	0.936
7	467.871,38 518.399,059	8	467.876,821 518.396,902	5.853
8	467.876,821 518.396,902	9	467.878,306 518.402,979	6.256
9	467.878,306 518.402,979	10	467.875,277 518.408,025	5.885
10	467.875,277 518.408,025	11	467.871,125 518.416,441	9.384
11	467.871,125 518.416,441	12	467.871,659 518.417,638	1.311
12	467.871,659 518.417,638	1	467.873,458 518.421,671	4.416

**** Lungimile segmentelor sunt determinate în planul de proiecţie Stereo 70 şi sunt rotunjite la 1 milimetru.**
***** Distanţa dintre puncte este formată din segmente cumulate ce sunt mai mici decât valoarea 1 milimetru.**

Neutilizabil in circuitul civil

DATE DESPRE IMOBILUL NR. 4616

Oficiul de Cadastru şi Publicitate Imobiliară SIBIU
Biroul de Cadastru şi Publicitate Imobiliară Medias

A. Partea I. Descrierea imobilului

TEREN Necunoscut Nr. topografic:301/1

Adresa: Loc. Valchid, Str Cimitirului, Jud. Sibiu

Nr. Crt	Nr cadastral Nr. topografic	Suprafaţa* (mp)	Observaţii / Referinţe
A1	101200	24.176	Sector cadastral:81 Teren neimprejmuit;

Construcţii

Crt	Nr cadastral Nr. topografic	Adresa	Observaţii / Referinţe
A1.1	101200-C1	Loc. Valchid, Str Cimitirului, Jud. Sibiu	Nr. niveluri:1; S. construita la sol:56 mp; POD -P

B. Partea II. Proprietari şi acte

Inscrieri privitoare la dreptul de proprietate şi alte drepturi reale		Referinţe
15225 / 16/09/2020		
Act Normativ nr. 978, din 05/09/2002 emis de GUVERNUL ROMÂNIEI (act administrativ nr 15225 din 17.09.2020, emis de OCPI SIBIU-SERVICIUL CADASTRU;act administrativ nr 4503 din 11.09.2020, emis de COMUNA HOGHILAG;act administrativ nr 48 din 02.09.2020, emis de CONSILIUL LOCAL AL COMUNEI HOGHILAG);		
B2	Intabulare, drept de PROPRIETATE, dobandit prin Lege, cota actuala 1/1, cota initiala 1/1	A1
	1) **COMUNA HOGHILAG**, CIF:4241230, domeniu public	
/		
Act Normativ nr. 7, din 13/03/1996 emis de PARLAMENTUL ROMÂNIEI;		
B5	Intabulare, drept de PROPRIETATE, dobandit prin Lege, cota actuala 1/1, cota initiala 1/1	A1.1
	1) **COMUNA HOGHILAG**, CIF:4241230	

C. Partea III. SARCINI .

Inscrieri privind dezmembramintele dreptului de proprietate, drepturi reale de garanţie şi sarcini	Referinţe
NU SUNT	

Neutilizabil în circuitul civil

Anexa Nr. 1 La Partea I

Teren

Nr cadastral	Suprafaţa (mp)*	Observaţii / Referinţe
101200	24.176	

* Suprafaţa este determinată in planul de proiecţie Stereo 70.

DETALII LINIARE IMOBIL

Date referitoare la teren

Crt	Categorie folosinţă	Intra vilan	Suprafaţa (mp)	Tarla	Parcelă	Nr. topo	Observaţii / Referinţe
1	drum	DA	8.640	-	767,766,750, 721,692	301/1	drum comunal DC24
2	drum	DA	55	-	692	301/1	
3	drum	DA	15.473	-	507/1,459/1, 439,378,318 /1,291	301/1	
4	drum	NU	8	-	766	301/1	

Date referitoare la construcţii

Crt	Număr	Destinaţie construcţie	Supraf. (mp)	Situaţie juridică	Observaţii / Referinţe
A1.1	101200-C1	constructii industriale si edilitare	56	Cu acte	Nr. niveluri:1; S. construita la sol:56 mp; POD - P

Lungime Segmente

1) Valorile lungimilor segmentelor sunt obţinute din proiecţie în plan.

Punct început	X / Y	Punct sfârşit	X / Y	Lungime segment
1	468.045,153 519.571,508	2	468.046,811 519.568,622	3.328
2	468.046,811 519.568,622	3	468.049,53 519.568,133	2.763
3	468.049,53 519.568,133	4	468.049,333 519.565,383	2.757

Document care conţine date cu caracter personal, protejat de prevederile Regulamentului (UE) nr. 679/2016 şi Legii 190/2018

Punct început	X / Y	Punct sfârşit	X / Y	Lungime segment
4	468.049,333 519.565,383	5	468.048,722 519.554,593	10.807
7	468.049,846 519.541,914	8	468.051,296 519.541,279	1.583
10	468.051,63 519.534,902	11	468.051,392 519.528,549	6.357
13	468.050,756 519.516,985	14	468.050,697 519.509,053	7.932
16	468.051,708 519.495,527	17	468.051,802 519.491,943	3.585
19	468.050,987 519.483,36	20	468.050,232 519.478,269	5.147
22	468.048,389 519.464,68	23	468.048,129 519.461,492	3.199
25	468.048,121 519.455,12	26	468.047,334 519.450,173	5.009
28	468.045,355 519.440,132	29	468.043,547 519.433,384	6.986
31	468.042,75 519.426,818	32	468.040,941 519.416,977	10.006
34	468.035,845 519.399,34	35	468.035,875 519.398,572	0.769
37	468.030,762 519.386,671	38	468.028,813 519.370,089	16.696
40	468.025,52 519.359,239	41	468.024,311 519.355,58	3.854
43	468.020,703 519.344,393	44	468.019,483 519.341,249	3.372
46	468.013,491 519.326,272	47	468.011,08 519.320,933	5.858
49	468.003,44 519.303,964	50	468.000,609 519.297,381	7.166
52	467.993,921 519.281,717	53	467.988,258 519.268,359	14.509
55	467.983,76 519.253,524	56	467.981,938 519.247,83	5.978
58	467.978,662 519.238,64	59	467.976,756 519.234,423	4.628
61	467.972,731 519.217,882	62	467.970,541 519.212,596	5.722
64	467.967,606 519.205,081	65	467.966,403 519.201,976	3.33
67	467.960,974 519.190,625	68	467.958,757 519.185,909	5.211
70	467.951,017 519.170,581	71	467.947,651 519.163,203	8.11
73	467.943,701 519.154,628	74	467.941,376 519.149,531	5.602
76	467.936,745 519.139,161	77	467.934,476 519.133,73	5.886
79	467.931,337 519.126,985	80	467.930,081 519.124,035	3.206
82	467.925,195 519.113,176	83	467.923,564 519.109,508	4.014
85	467.917,108 519.097,992	86	467.914,349 519.093,715	5.09
88	467.910,064 519.087,399	89	467.907,563 519.083,302	4.8
91	467.903,516 519.075,765	92	467.899,201 519.067,365	9.443
94	467.897,877 519.063,327	95	467.894,975 519.058,743	5.425
97	467.896,1 519.053,007	98	467.893,588 519.047,614	5.949
100	467.891,932 519.041,337	101	467.890,958 519.037,825	3.645

Punct început	X / Y	Punct sfârşit	X / Y	Lungime segment
5	468.048,722 519.554,593	6	468.050,605 519.554,021	1.968
8	468.051,296 519.541,279	9	468.051,591 519.535,642	5.645
11	468.051,392 519.528,549	12	468.050,871 519.523,115	5.459
14	468.050,697 519.509,053	15	468.051,462 519.508,567	0.906
17	468.051,802 519.491,943	18	468.051,594 519.488,797	3.153
20	468.050,232 519.478,269	21	468.049,163 519.470,117	8.222
23	468.048,129 519.461,492	24	468.047,62 519.455,244	6.269
26	468.047,334 519.450,173	27	468.046,855 519.447,743	2.477
29	468.043,547 519.433,384	30	468.044,183 519.433,257	0.649
32	468.040,941 519.416,977	33	468.039,88 519.412,001	5.088
35	468.035,875 519.398,572	36	468.033,608 519.392,935	6.076
38	468.028,813 519.370,089	39	468.027,136 519.364,292	6.035
41	468.024,311 519.355,58	42	468.022,673 519.349,811	5.997
44	468.019,483 519.341,249	45	468.016,647 519.333,85	7.924
47	468.011,08 519.320,933	48	468.006,176 519.311,964	10.222
50	468.000,609 519.297,381	51	467.998,382 519.292,015	5.81
53	467.988,258 519.268,359	54	467.986,824 519.264,977	3.673
56	467.981,938 519.247,83	57	467.980,473 519.243,351	4.713
59	467.976,756 519.234,423	60	467.975,314 519.231,268	3.469
62	467.970,541 519.212,596	63	467.969,877 519.210,944	1.78
65	467.966,403 519.201,976	66	467.963,932 519.196,916	5.631
68	467.958,757 519.185,909	69	467.955,052 519.178,617	8.179
71	467.947,651 519.163,203	72	467.944,84 519.157,101	6.718
74	467.941,376 519.149,531	75	467.938,133 519.142,306	7.919
77	467.934,476 519.133,73	78	467.933,17 519.130,603	3.389
80	467.930,081 519.124,035	81	467.927,656 519.118,708	5.853
83	467.923,564 519.109,508	84	467.921,201 519.104,603	5.445
86	467.914,349 519.093,715	87	467.913,121 519.091,581	2.462
89	467.907,563 519.083,302	90	467.905,468 519.080,072	3.85
92	467.899,201 519.067,365	93	467.897,423 519.063,671	4.1
95	467.894,975 519.058,743	96	467.892,896 519.054,862	4.403
98	467.893,588 519.047,614	99	467.893,929 519.047,451	0.378
101	467.890,958 519.037,825	102	467.892,982 519.036,488	2.426

Punct început	X / Y	Punct sfârşit	X / Y	Lungime segment
6	468.050,605 519.554,021	7	468.049,846 519.541,914	12.131
9	468.051,591 519.535,642	10	468.051,63 519.534,902	0.741
12	468.050,871 519.523,115	13	468.050,756 519.516,985	6.131
15	468.051,462 519.508,567	16	468.051,708 519.495,527	13.042
18	468.051,594 519.488,797	19	468.050,987 519.483,36	5.471
21	468.049,163 519.470,117	22	468.048,389 519.464,68	5.492
24	468.047,62 519.455,244	25	468.048,121 519.455,12	0.516
27	468.046,855 519.447,743	28	468.045,355 519.440,132	7.757
30	468.044,183 519.433,257	31	468.042,75 519.426,818	6.597
33	468.039,88 519.412,001	34	468.035,845 519.399,34	13.288
36	468.033,608 519.392,935	37	468.030,762 519.386,671	6.88
39	468.027,136 519.364,292	40	468.025,52 519.359,239	5.305
42	468.022,673 519.349,811	43	468.020,703 519.344,393	5.765
45	468.016,647 519.333,85	46	468.013,491 519.326,272	8.209
48	468.006,176 519.311,964	49	468.003,44 519.303,964	8.455
51	467.998,382 519.292,015	52	467.993,921 519.281,717	11.223
54	467.986,824 519.264,977	55	467.983,76 519.253,524	11.856
57	467.980,473 519.243,351	58	467.978,662 519.238,64	5.047
60	467.975,314 519.231,268	61	467.972,731 519.217,882	13.633
63	467.969,877 519.210,944	64	467.967,606 519.205,081	6.287
66	467.963,932 519.196,916	67	467.960,974 519.190,625	6.952
69	467.955,052 519.178,617	70	467.951,017 519.170,581	8.992
72	467.944,84 519.157,101	73	467.943,701 519.154,628	2.723
75	467.938,133 519.142,306	76	467.936,745 519.139,161	3.438
78	467.933,17 519.130,603	79	467.931,337 519.126,985	4.056
81	467.927,656 519.118,708	82	467.925,195 519.113,176	6.055
84	467.921,201 519.104,603	85	467.917,108 519.097,992	7.775
87	467.913,121 519.091,581	88	467.910,064 519.087,399	5.18
90	467.905,468 519.080,072	91	467.903,516 519.075,765	4.729
93	467.897,423 519.063,671	94	467.897,877 519.063,327	0.57
96	467.892,896 519.054,862	97	467.896,1 519.053,007	3.702
99	467.893,929 519.047,451	100	467.891,932 519.041,337	6.432
102	467.892,982 519.036,488	103	467.889,603 519.031,349	6.15

Verificat în aplicația Documente Online

Punct început	X / Y	Punct sfârşit	X / Y	Lungime segment
103	467.889,603 519.031,349	104	467.888,016 519.029,21	2.663
106	467.882,411 519.021,543	107	467.879,347 519.017,003	5.477
109	467.873,884 519.009,036	110	467.870,576 519.004,955	5.253
112	467.868,409 518.999,275	113	467.865,096 518.994,494	5.817
115	467.861,664 518.985,46	116	467.857,664 518.979,984	6.781
118	467.849,432 518.968,375	119	467.846,698 518.964,853	4.459
121	467.840,505 518.957,481	122	467.835,119 518.951,323	8.181
124	467.823,779 518.939,345	125	467.819,663 518.934,123	6.649
127	467.803,362 518.919,778	128	467.797,542 518.915,31	7.337
130	467.790,562 518.913,763	131	467.784,471 518.901,479	13.711
133	467.791,981 518.873,65	134	467.786,751 518.875,995	5.732
136	467.780,77 518.855,617	137	467.778,092 518.846,242	9.75
139	467.775,56 518.841,751	140	467.751,436 518.806,221	42.946
142	467.748,459 518.799,543	143	467.745,544 518.803,566	4.968
145	467.741,508 518.822,04	146	467.728,453 518.818,788	13.454
148	467.728,274 518.802,639	149	467.728,232 518.799,72	2.919
151	467.728,428 518.792,09	152	467.726,718 518.786,21	6.124
154	467.723,434 518.775,452	155	467.723,288 518.774,926	0.546
157	467.715,854 518.756,095	158	467.704,5 518.733,999	24.842
160	467.702,139 518.729,754	161	467.697,469 518.721,495	9.488
163	467.691,656 518.711,576	164	467.691,472 518.710,988	0.616
166	467.687,007 518.705,018	167	467.684,498 518.702,242	3.742
169	467.678,26 518.693,288	170	467.675,81 518.690,306	3.859
172	467.668,679 518.681,241	173	467.668,45 518.680,913	0.4
175	467.658,653 518.667,093	176	467.651,227 518.656,854	12.648
178	467.663,42 518.654,433	179	467.668,229 518.651,69	5.536
181	467.669,862 518.652,661	182	467.676,35 518.648,916	7.491
184	467.669,521 518.634,646	185	467.667,473 518.632,305	3.11
187	467.656,761 518.618,539	188	467.649,999 518.609,526	11.268
190	467.647,217 518.602,613	191	467.646,057 518.595,062	7.64
193	467.645,453 518.585,119	194	467.645,27 518.579,116	6.006
196	467.639,265 518.532,448	197	467.639,299 518.530,708	1.74
199	467.636,831 518.523,149	200	467.633,518 518.516,035	7.848

Punct început	X / Y	Punct sfârşit	X / Y	Lungime segment
104	467.888,016 519.029,21	105	467.886,609 519.027,285	2.384
107	467.879,347 519.017,003	108	467.875,726 519.011,722	6.403
110	467.870,576 519.004,955	111	467.867,086 519.000,402	5.737
113	467.865,096 518.994,494	114	467.865,436 518.994,35	0.369
116	467.857,664 518.979,984	117	467.854,28 518.975,41	5.69
119	467.846,698 518.964,853	120	467.844,382 518.961,87	3.777
122	467.835,119 518.951,323	123	467.830,173 518.945,901	7.339
125	467.819,663 518.934,123	126	467.816,934 518.930,662	4.407
128	467.797,542 518.915,31	129	467.791,814 518.913,594	5.98
131	467.784,471 518.901,479	132	467.801,443 518.892,834	19.047
134	467.786,751 518.875,995	135	467.783,186 518.864,149	12.371
137	467.778,092 518.846,242	138	467.777,578 518.845,33	1.047
140	467.751,436 518.806,221	141	467.751,217 518.803,648	2.582
143	467.745,544 518.803,566	144	467.744,758 518.811,313	7.787
146	467.728,453 518.818,788	147	467.728,471 518.817,246	1.542
149	467.728,232 518.799,72	150	467.728,631 518.795,931	3.81
152	467.726,718 518.786,21	153	467.724,667 518.779,881	6.653
155	467.723,288 518.774,926	156	467.719,909 518.766,016	9.529
158	467.704,5 518.733,999	159	467.703,195 518.731,522	2.8
161	467.697,469 518.721,495	162	467.694,588 518.716,668	5.621
164	467.691,472 518.710,988	165	467.688,08 518.706,204	5.864
167	467.684,498 518.702,242	168	467.679,278 518.694,931	8.983
170	467.675,81 518.690,306	171	467.672,014 518.686,017	5.728
173	467.668,45 518.680,913	174	467.662,048 518.671,774	11.158
176	467.651,227 518.656,854	177	467.659,038 518.654,436	8.177
179	467.668,229 518.651,69	180	467.669,002 518.651,249	0.89
182	467.676,35 518.648,916	183	467.675,738 518.647,441	1.597
185	467.667,473 518.632,305	186	467.661,855 518.625,884	8.532
188	467.649,999 518.609,526	189	467.647,349 518.603,478	6.603
191	467.646,057 518.595,062	192	467.645,412 518.590,866	4.245
194	467.645,27 518.579,116	195	467.642,38 518.553,188	26.089
197	467.639,299 518.530,708	198	467.637,347 518.524,729	6.29
200	467.633,518 518.516,035	201	467.633,147 518.515,239	0.878

Punct început	X / Y	Punct sfârşit	X / Y	Lungime segment
105	467.886,609 519.027,285	106	467.882,411 519.021,543	7.113
108	467.875,726 519.011,722	109	467.873,884 519.009,036	3.257
111	467.867,086 519.000,402	112	467.868,409 518.999,275	1.738
114	467.865,436 518.994,35	115	467.861,664 518.985,46	9.657
117	467.854,28 518.975,41	118	467.849,432 518.968,375	8.544
120	467.844,382 518.961,87	121	467.840,505 518.957,481	5.856
123	467.830,173 518.945,901	124	467.823,779 518.939,345	9.158
126	467.816,934 518.930,662	127	467.803,362 518.919,778	17.397
129	467.791,814 518.913,594	130	467.790,562 518.913,763	1.263
132	467.801,443 518.892,834	133	467.791,981 518.873,65	21.391
135	467.783,186 518.864,149	136	467.780,77 518.855,617	8.867
138	467.777,578 518.845,33	139	467.775,56 518.841,751	4.109
141	467.751,217 518.803,648	142	467.748,459 518.799,543	4.945
144	467.744,758 518.811,313	145	467.741,508 518.822,04	11.209
147	467.728,471 518.817,246	148	467.728,274 518.802,639	14.608
150	467.728,631 518.795,931	151	467.728,428 518.792,09	3.846
153	467.724,667 518.779,881	154	467.723,434 518.775,452	4.597
156	467.719,909 518.766,016	157	467.715,854 518.756,095	10.718
159	467.703,195 518.731,522	160	467.702,139 518.729,754	2.059
162	467.694,588 518.716,668	163	467.691,656 518.711,576	5.876
165	467.688,08 518.706,204	166	467.687,007 518.705,018	1.599
168	467.679,278 518.694,931	169	467.678,26 518.693,288	1.933
171	467.672,014 518.686,017	172	467.668,679 518.681,241	5.825
174	467.662,048 518.671,774	175	467.658,653 518.667,093	5.783
177	467.659,038 518.654,436	178	467.663,42 518.654,433	4.382
180	467.669,002 518.651,249	181	467.669,862 518.652,661	1.653
183	467.675,738 518.647,441	184	467.669,521 518.634,646	14.225
186	467.661,855 518.625,884	187	467.656,761 518.618,539	8.939
189	467.647,349 518.603,478	190	467.647,217 518.602,613	0.875
192	467.645,412 518.590,866	193	467.645,453 518.585,119	5.747
195	467.642,38 518.553,188	196	467.639,265 518.532,448	20.973
198	467.637,347 518.524,729	199	467.636,831 518.523,149	1.662
201	467.633,147 518.515,239	202	467.630,085 518.506,871	8.911

Vizualizare Imprimată

Punct început	X / Y	Punct sfârşit	X / Y	Lungime segment
202	467.630,085 518.506,871	203	467.621,573 518.487,604	21.064
205	467.612,052 518.465,498	206	467.602,297 518.446,453	21.398
208	467.578,577 518.388,792	209	467.567,323 518.368,562	23.15
211	467.565,985 518.364,278	212	467.571,142 518.360,263	6.536
214	467.576,448 518.367,964	215	467.577,363 518.367,298	1.132
217	467.589,07 518.375,803	218	467.593,67 518.375,221	4.637
220	467.597,512 518.380,625	221	467.599,385 518.393,178	12.692
223	467.607,129 518.404,524	224	467.611,176 518.404,139	4.065
226	467.619,152 518.408,151	227	467.620,213 518.408,151	1.061
229	467.621,13 518.424,579	230	467.620,559 518.427,57	3.045
232	467.622,901 518.467,514	233	467.638,967 518.503,772	39.658
235	467.651,998 518.544,176	236	467.654,445 518.565,231	21.197
238	467.657,287 518.598,033	239	467.663,219 518.610,712	13.998
241	467.691,599 518.641,935	242	467.692,258 518.642,607	0.941
244	467.694,716 518.647,569	245	467.690,493 518.653,18	7.023
247	467.691,961 518.657,065	248	467.695,047 518.664,177	7.753
250	467.701,082 518.671,232	251	467.703,111 518.675,409	4.644
253	467.708,815 518.687,534	254	467.708,817 518.691,366	3.832
256	467.711,647 518.698,638	257	467.713,968 518.704,393	6.205
259	467.714,988 518.708,959	260	467.715,183 518.709,932	0.992
262	467.715,908 518.714,746	263	467.720,138 518.722,363	8.713
265	467.723,73 518.729,649	266	467.727,522 518.736,713	8.017
268	467.730,14 518.741,837	269	467.733,139 518.746,838	5.831
271	467.737,467 518.755,039	272	467.740,484 518.760,446	6.192
274	467.742,389 518.762,952	275	467.747,162 518.772,384	10.571
277	467.749,103 518.775,444	278	467.751,757 518.780,854	6.026
280	467.758,955 518.793,367	281	467.759,156 518.793,64	0.339
283	467.764,534 518.805,414	284	467.764,675 518.805,723	0.34
286	467.770,601 518.813,945	287	467.770,906 518.814,36	0.515
289	467.781,534 518.829,662	290	467.784,559 518.833,936	5.236
292	467.798,837 518.851,483	293	467.799,646 518.852,466	1.273
295	467.806,982 518.861,406	296	467.807,678 518.862,163	1.028
298	467.817,266 518.874,733	299	467.817,504 518.875,048	0.395

Punct început	X / Y	Punct sfârşit	X / Y	Lungime segment
203	467.621,573 518.487,604	204	467.616,998 518.476,981	11.566
206	467.602,297 518.446,453	207	467.594,428 518.422,671	25.05
209	467.567,323 518.368,562	210	467.565,581 518.365,43	3.584
212	467.571,142 518.360,263	213	467.571,554 518.360,86	0.725
215	467.577,363 518.367,298	216	467.583,891 518.378,754	13.185
218	467.593,67 518.375,221	219	467.596,293 518.374,157	2.831
221	467.599,385 518.393,178	222	467.601,273 518.405,163	12.133
224	467.611,176 518.404,139	225	467.611,496 518.408,656	4.528
227	467.620,213 518.408,151	228	467.626,262 518.408,151	6.049
230	467.620,559 518.427,57	231	467.618,694 518.441,143	13.701
233	467.638,967 518.503,772	234	467.645,895 518.519,409	17.103
236	467.654,445 518.565,231	237	467.655,006 518.588,243	23.019
239	467.663,219 518.610,712	240	467.671,603 518.621,56	13.71
242	467.692,258 518.642,607	243	467.695,718 518.646,237	5.015
245	467.690,493 518.653,18	246	467.690,82 518.655,452	2.295
248	467.695,047 518.664,177	249	467.699,033 518.672,227	8.983
251	467.703,111 518.675,409	252	467.706,166 518.681,902	7.176
254	467.708,817 518.691,366	255	467.711,428 518.698,076	7.2
257	467.713,968 518.704,393	258	467.714,103 518.704,995	0.617
260	467.715,183 518.709,932	261	467.715,322 518.710,622	0.704
263	467.720,138 518.722,363	264	467.721,592 518.725,312	3.288
266	467.727,522 518.736,713	267	467.727,784 518.737,015	0.4
269	467.733,139 518.746,838	270	467.735,163 518.751,121	4.737
272	467.740,484 518.760,446	273	467.741,129 518.760,109	0.728
275	467.747,162 518.772,384	276	467.747,482 518.772,223	0.358
278	467.751,757 518.780,854	279	467.754,444 518.785,6	5.454
281	467.759,156 518.793,64	282	467.760,799 518.797,201	3.922
284	467.764,675 518.805,723	285	467.765,349 518.806,658	1.153
287	467.770,906 518.814,36	288	467.774,386 518.819,105	5.884
290	467.784,559 518.833,936	291	467.792,752 518.844,086	13.044
293	467.799,646 518.852,466	294	467.804,563 518.858,775	7.999
296	467.807,678 518.862,163	297	467.813,017 518.869,117	8.767
299	467.817,504 518.875,048	300	467.822,756 518.881,724	8.494

Punct început	X / Y	Punct sfârşit	X / Y	Lungime segment
204	467.616,998 518.476,981	205	467.612,052 518.465,498	12.503
207	467.594,428 518.422,671	208	467.578,577 518.388,792	37.404
210	467.565,581 518.365,43	211	467.565,985 518.364,278	1.221
213	467.571,554 518.360,86	214	467.576,448 518.367,964	8.627
216	467.583,891 518.378,754	217	467.589,07 518.375,803	5.961
219	467.596,293 518.374,157	220	467.597,512 518.380,625	6.582
222	467.601,273 518.405,163	223	467.607,129 518.404,524	5.891
225	467.611,496 518.408,656	226	467.619,152 518.408,151	7.673
228	467.626,262 518.408,151	229	467.621,13 518.424,579	17.211
231	467.618,694 518.441,143	232	467.622,901 518.467,514	26.704
234	467.645,895 518.519,409	235	467.651,998 518.544,176	25.508
237	467.655,006 518.588,243	238	467.657,287 518.598,033	10.052
240	467.671,603 518.621,56	241	467.691,599 518.641,935	28.548
243	467.695,718 518.646,237	244	467.694,716 518.647,569	1.667
246	467.690,82 518.655,452	247	467.691,961 518.657,065	1.976
249	467.699,033 518.672,227	250	467.701,082 518.671,232	2.278
252	467.706,166 518.681,902	253	467.708,815 518.687,534	6.224
255	467.711,428 518.698,076	256	467.711,647 518.698,638	0.603
258	467.714,103 518.704,995	259	467.714,988 518.708,959	4.062
261	467.715,322 518.710,622	262	467.715,908 518.714,746	4.165
264	467.721,592 518.725,312	265	467.723,73 518.729,649	4.835
267	467.727,784 518.737,015	268	467.730,14 518.741,837	5.367
270	467.735,163 518.751,121	271	467.737,467 518.755,039	4.545
273	467.741,129 518.760,109	274	467.742,389 518.762,952	3.11
276	467.747,482 518.772,223	277	467.749,103 518.775,444	3.606
279	467.754,444 518.785,6	280	467.758,955 518.793,367	8.982
282	467.760,799 518.797,201	283	467.764,534 518.805,414	9.022
285	467.765,349 518.806,658	286	467.770,601 518.813,945	8.982
288	467.774,386 518.819,105	289	467.781,534 518.829,662	12.749
291	467.792,752 518.844,086	292	467.798,837 518.851,483	9.578
294	467.804,563 518.858,775	295	467.806,982 518.861,406	3.574
297	467.813,017 518.869,117	298	467.817,266 518.874,733	7.042
300	467.822,756 518.881,724	301	467.823,083 518.881,502	0.395

Verificat Primăria Hoghilag

Punct început	X / Y	Punct sfârşit	X / Y	Lungime segment
301	467.823,083 518.881,502	302	467.826,535 518.885,785	5.501
304	467.831,838 518.892,78	305	467.840,139 518.903,901	13.877
307	467.846,373 518.912,303	308	467.851,489 518.919,282	8.653
310	467.853,949 518.922,117	311	467.858,522 518.929,049	8.305
313	467.862,057 518.933,959	314	467.862,773 518.934,949	1.222
316	467.870,664 518.945,701	317	467.871,183 518.946,432	0.897
319	467.878,107 518.957,158	320	467.880,133 518.960,677	4.061
322	467.881,26 518.962,678	323	467.884,221 518.967,939	6.037
325	467.887,589 518.973,659	326	467.890,96 518.979,092	6.394
328	467.892,184 518.981,476	329	467.892,631 518.984,461	3.018
331	467.889,212 518.988,489	332	467.888,974 518.988,705	0.321
334	467.884,895 518.994,998	335	467.885,484 519.003,389	8.412
337	467.899,776 519.026,639	338	467.907,259 519.039,182	14.606
340	467.921,595 519.060,378	341	467.923,307 519.067,722	7.541
343	467.935,789 519.088,789	344	467.943,676 519.101,116	14.634
346	467.958,965 519.131,006	347	467.964,636 519.142,29	12.629
349	467.977,947 519.173,922	350	467.982,669 519.184,721	11.786
352	467.995,314 519.205,074	353	467.996,376 519.207,33	2.493
355	467.986,508 519.215,009	356	467.983,521 519.217,775	4.071
358	467.989,228 519.229,762	359	467.991,557 519.234,51	5.288
361	467.992,922 519.237,759	362	467.996,201 519.245,176	8.109
364	468.000,579 519.255,177	365	468.002,525 519.259,354	4.608
367	468.007,636 519.272,129	368	468.008,235 519.273,661	1.645
370	468.012,169 519.282,992	371	468.016,159 519.293,091	10.859
373	468.020,331 519.302,463	374	468.022,901 519.307,879	5.995
376	468.026,345 519.314,719	377	468.028,152 519.318,734	4.403
379	468.029,067 519.320,766	380	468.030,723 519.324,445	4.035
382	468.036,254 519.337,423	383	468.039,895 519.346,139	9.446
385	468.042,128 519.369,409	386	468.042,267 519.373,573	4.166
388	468.044,588 519.379,454	389	468.044,909 519.380,803	1.387
391	468.048,489 519.395,759	392	468.052,089 519.410,796	15.462
394	468.053,252 519.415,449	395	468.054,184 519.420,058	4.702
397	468.056,852 519.437,14	398	468.058,128 519.453,365	16.275

Punct început	X / Y	Punct sfârşit	X / Y	Lungime segment
302	467.826,535 518.885,785	303	467.826,799 518.886,112	0.42
305	467.840,139 518.903,901	306	467.846,059 518.911,88	9.935
308	467.851,489 518.919,282	309	467.851,819 518.919,084	0.385
311	467.858,522 518.929,049	312	467.858,671 518.929,28	0.275
314	467.862,773 518.934,949	315	467.867,408 518.941,117	7.715
317	467.871,183 518.946,432	318	467.876,21 518.953,864	8.972
320	467.880,133 518.960,677	321	467.881,235 518.962,635	2.247
323	467.884,221 518.967,939	324	467.885,59 518.970,422	2.835
326	467.890,96 518.979,092	327	467.891,235 518.979,628	0.602
329	467.892,631 518.984,461	330	467.892,478 518.984,642	0.237
332	467.888,974 518.988,705	333	467.886,093 518.991,317	3.889
335	467.885,484 519.003,389	336	467.890,495 519.013,166	10.986
338	467.907,259 519.039,182	339	467.911,207 519.044,071	6.284
341	467.923,307 519.067,722	342	467.928,964 519.076,247	10.231
344	467.943,676 519.101,116	345	467.950,297 519.116,412	16.667
347	467.964,636 519.142,29	348	467.973,806 519.163,489	23.097
350	467.982,669 519.184,721	351	467.989,725 519.196,787	13.978
353	467.996,376 519.207,33	354	467.991,49 519.211,223	6.247
356	467.983,521 519.217,775	357	467.987,422 519.225,968	9.074
359	467.991,557 519.234,51	360	467.991,68 519.234,766	0.284
362	467.996,201 519.245,176	363	467.999,972 519.253,875	9.481
365	468.002,525 519.259,354	366	468.006,351 519.268,844	10.232
368	468.008,235 519.273,661	369	468.010,601 519.279,022	5.86
371	468.016,159 519.293,091	372	468.017,905 519.297,025	4.304
374	468.022,901 519.307,879	375	468.024,145 519.310,35	2.766
377	468.028,152 519.318,734	378	468.029,046 519.320,719	2.177
380	468.030,723 519.324,445	381	468.033,227 519.330,177	6.255
383	468.039,895 519.346,139	384	468.046,395 519.361,495	16.675
386	468.042,267 519.373,573	387	468.042,749 519.374,793	1.312
389	468.044,909 519.380,803	390	468.047,304 519.390,81	10.29
392	468.052,089 519.410,796	393	468.053,026 519.414,547	3.866
395	468.054,184 519.420,058	396	468.055,524 519.426,846	6.919
398	468.058,128 519.453,365	399	468.059,694 519.467,841	14.56

Punct început	X / Y	Punct sfârşit	X / Y	Lungime segment
303	467.826,799 518.886,112	304	467.831,838 518.892,78	8.358
306	467.846,059 518.911,88	307	467.846,373 518.912,303	0.527
309	467.851,819 518.919,084	310	467.853,949 518.922,117	3.706
312	467.858,671 518.929,28	313	467.862,057 518.933,959	5.776
315	467.867,408 518.941,117	316	467.870,664 518.945,701	5.623
318	467.876,21 518.953,864	319	467.878,107 518.957,158	3.801
321	467.881,235 518.962,635	322	467.881,26 518.962,678	0.05
324	467.885,59 518.970,422	325	467.887,589 518.973,659	3.804
327	467.891,235 518.979,628	328	467.892,184 518.981,476	2.077
330	467.892,478 518.984,642	331	467.889,212 518.988,489	5.046
333	467.886,093 518.991,317	334	467.884,895 518.994,998	3.871
336	467.890,495 519.013,166	337	467.899,776 519.026,639	16.36
339	467.911,207 519.044,071	340	467.921,595 519.060,378	19.335
342	467.928,964 519.076,247	343	467.935,789 519.088,789	14.279
345	467.950,297 519.116,412	346	467.958,965 519.131,006	16.974
348	467.973,806 519.163,489	349	467.977,947 519.173,922	11.225
351	467.989,725 519.196,787	352	467.995,314 519.205,074	9.996
354	467.991,49 519.211,223	355	467.986,508 519.215,009	6.257
357	467.987,422 519.225,968	358	467.989,228 519.229,762	4.202
360	467.991,68 519.234,766	361	467.992,922 519.237,759	3.24
363	467.999,972 519.253,875	364	468.000,579 519.255,177	1.437
366	468.006,351 519.268,844	367	468.007,636 519.272,129	3.527
369	468.010,601 519.279,022	370	468.012,169 519.282,992	4.268
372	468.017,905 519.297,025	373	468.020,331 519.302,463	5.955
375	468.024,145 519.310,35	376	468.026,345 519.314,719	4.892
378	468.029,046 519.320,719	379	468.029,067 519.320,766	0.051
381	468.033,227 519.330,177	382	468.036,254 519.337,423	7.853
384	468.046,395 519.361,495	385	468.042,128 519.369,409	8.991
387	468.042,749 519.374,793	388	468.044,588 519.379,454	5.011
390	468.047,304 519.390,81	391	468.048,489 519.395,759	5.089
393	468.053,026 519.414,547	394	468.053,252 519.415,449	0.93
396	468.055,524 519.426,846	397	468.056,852 519.437,14	10.379
399	468.059,694 519.467,841	400	468.061,524 519.478,418	10.734

Verificat Arhiva Electronică

Punct început	X / Y	Punct sfârşit	X / Y	Lungime segment
400	468.061,524 519.478,418	401	468.061,295 519.484,403	5.989
403	468.062,299 519.504,556	404	468.063,403 519.526,63	22.102
406	468.063,55 519.534,246	407	468.064,263 519.534,187	0.715
409	468.063,881 519.545,368	410	468.064,343 519.566,785	21.422
412	467.869,816 518.975,095	413	467.871,552 518.974,662	1.789
415	467.874,18 518.972,014	416	467.874,824 518.970,375	1.761
418	467.874,526 518.966,844	419	467.874,513 518.966,793	0.053
421	467.846,287 518.927,734	422	467.844,406 518.927,36	1.918
424	467.841,835 518.927,777	425	467.840,39 518.928,83	1.788
427	467.838,655 518.931,369	428	467.838,759 518.932,833	1.468
430	467.864,809 518.973,217	431	467.865,857 518.974,079	1.357
401	468.061,295 519.484,403	402	468.061,733 519.492,891	8.499
404	468.063,403 519.526,63	405	468.063,492 519.531,232	4.603
407	468.064,263 519.534,187	408	468.063,861 519.544,435	10.256
410	468.064,343 519.566,785	411	468.045,153 519.571,508	19.763
413	467.871,552 518.974,662	414	467.873,038 518.973,625	1.812
416	467.874,824 518.970,375	417	467.875,014 518.968,776	1.61
419	467.874,513 518.966,793	420	467.847,646 518.928,566	46.724
422	467.844,406 518.927,36	423	467.842,997 518.927,351	1.409
425	467.840,39 518.928,83	426	467.839,311 518.929,922	1.535
428	467.838,759 518.932,833	429	467.839,215 518.934,074	1.322
431	467.865,857 518.974,079	432	467.867,674 518.974,864	1.979
402	468.061,733 519.492,891	403	468.062,299 519.504,556	11.679
405	468.063,492 519.531,232	406	468.063,55 519.534,246	3.015
408	468.063,861 519.544,435	409	468.063,881 519.545,368	0.933
411	468.045,153 519.571,508	412	467.869,816 518.975,095	621.652
414	467.873,038 518.973,625	415	467.874,18 518.972,014	1.975
417	467.875,014 518.968,776	418	467.874,526 518.966,844	1.993
420	467.847,646 518.928,566	421	467.846,287 518.927,734	1.593
423	467.842,997 518.927,351	424	467.841,835 518.927,777	1.238
426	467.839,311 518.929,922	427	467.838,655 518.931,369	1.589
429	467.839,215 518.934,074	430	467.864,809 518.973,217	46.768
432	467.867,674 518.974,864	1	467.869,816 518.975,095	2.154

**** Lungimile segmentelor sunt determinate în planul de proiecţie Stereo 70 şi sunt rotunjite la 1 milimetru.**
***** Distanţa dintre puncte este formată din segmente cumulate ce sunt mai mici decât valoarea 1 milimetru.**

Neutilizabil în circuitul civil

DATE DESPRE IMOBILUL NR. 4617

Oficiul de Cadastru şi Publicitate Imobiliară SIBIU
Biroul de Cadastru şi Publicitate Imobiliară Medias

A. Partea I. Descrierea imobilului

Nr. CF vechi:310 Valchid
Nr. topografic:443/2

TEREN Intravilan

Adresa: Loc. Valchid, Jud. Sibiu

Nr. Crt	Nr cadastral Nr. topografic	Suprafaţa* (mp)	Observaţii / Referinţe
A1		504	Sector cadastral:81 Teren neimprejmuit;

B. Partea II. Proprietari şi acte

Inscrieri privitoare la dreptul de proprietate şi alte drepturi reale		Referinţe
133 / 08/02/1967		
Act Notarial nr. 167, din 30/01/1967 emis de NOTARIATUL DE STAT AL RAIONULUI SIGHIȘOARA;		
B1	Intabulare, drept de PROPRIETATE, dobandit prin Conventie, cota actuala 1/1, cota initiala 1/1	A1
	1) **HARTMANN MIHAI**	
	OBSERVATII: , pozitie preluata din CF 310 VALCHID	

C. Partea III. SARCINI .

Inscrieri privind dezmembramintele dreptului de proprietate, drepturi reale de garanţie şi sarcini	Referinţe
NU SUNT	

Neutilizabil în circuitul civil

Anexa Nr. 1 La Partea I

Teren

Nr cadastral	Suprafaţa (mp)*	Observaţii / Referinţe
	504	

* Suprafaţa este determinată in planul de proiecţie Stereo 70.

DETALII LINIARE IMOBIL

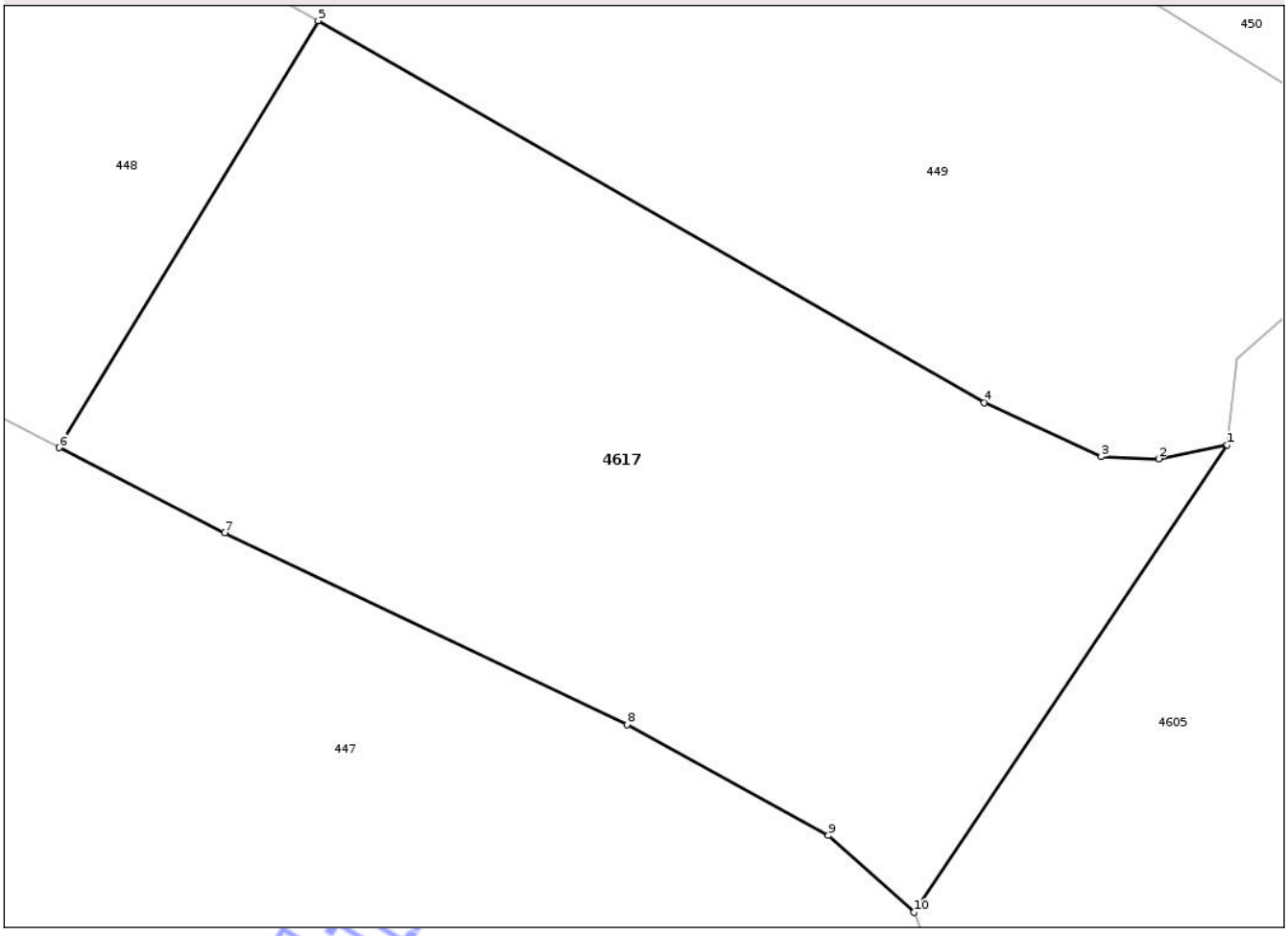

Date referitoare la teren

Crt	Categorie folosinţă	Intra vilan	Suprafaţa (mp)	Tarla	Parcelă	Nr. topo	Observaţii / Referinţe
1	arabil	DA	504	49	713	443/2	

Lungime Segmente

1) Valorile lungimilor segmentelor sunt obţinute din proiecţie în plan.

Punct început	X / Y	Punct sfârşit	X / Y	Lungime segment (** (m)
1	467.790,641 518.685,026	2	467.788,391 518.684,571	2.296
2	467.788,391 518.684,571	3	467.786,512 518.684,64	1.88
3	467.786,512 518.684,64	4	467.782,678 518.686,406	4.221
4	467.782,678 518.686,406	5	467.760,825 518.698,92	25.182
5	467.760,825 518.698,92	6	467.752,321 518.684,93	16.372

Document care conţine date cu caracter personal, protejat de prevederile Regulamentului (UE) nr. 679/2016 şi Legii 190/2018

Punct început	X / Y	Punct sfârşit	X / Y	Lungime segment (** (m)
6	467.752,321 518.684,93	7	467.757,76 518.682,151	6.108
7	467.757,76 518.682,151	8	467.770,95 518.675,859	14.614
8	467.770,95 518.675,859	9	467.777,565 518.672,223	7.548
9	467.777,565 518.672,223	10	467.780,372 518.669,708	3.769
10	467.780,372 518.669,708	1	467.790,641 518.685,026	18.442

**** Lungimile segmentelor sunt determinate în planul de proiecţie Stereo 70 şi sunt rotunjite la 1 milimetru.**
***** Distanţa dintre puncte este formată din segmente cumulate ce sunt mai mici decât valoarea 1 milimetru.**

Neutilizabil in circuitul civil

DATE DESPRE IMOBILUL NR. 4618

Oficiul de Cadastru şi Publicitate Imobiliară SIBIU
Biroul de Cadastru şi Publicitate Imobiliară Medias

A. Partea I. Descrierea imobilului

TEREN Intravilan

Adresa: Loc. Valchid, Jud. Sibiu

Nr. Crt	Nr cadastral Nr. topografic	Suprafaţa* (mp)	Observaţii / Referinţe
A1		305	Sector cadastral:81 Teren neimprejmuit;

B. Partea II. Proprietari şi acte

Inscrieri privitoare la dreptul de proprietate şi alte drepturi reale		Referinţe
/		
Act Administrativ nr. 5466, din 15/12/2025 emis de PRIMĂRIA COMUNIE HOGHILAG;		
B1	Inscrierea posesiei, drept de PROPRIETATE, dobandit prin Lege, cota actuala 1/1, cota initiala 1/1	A1
	1) **NEIDENTIFICAT NEIDENTIFICAT**	
Act Normativ nr. 7, din 13/03/1996 emis de PARLAMENTUL ROMÂNIEI;		
B2	se notează mențiunea de proprietar neidentificat	A1

C. Partea III. SARCINI .

Inscrieri privind dezmembramintele dreptului de proprietate, drepturi reale de garanţie şi sarcini	Referinţe
NU SUNT	

Neutilizabil în circuitul civil

Anexa Nr. 1 La Partea I

Teren

Nr cadastral	Suprafaţa (mp)*	Observaţii / Referinţe
	305	

* Suprafaţa este determinată in planul de proiecţie Stereo 70.

DETALII LINIARE IMOBIL

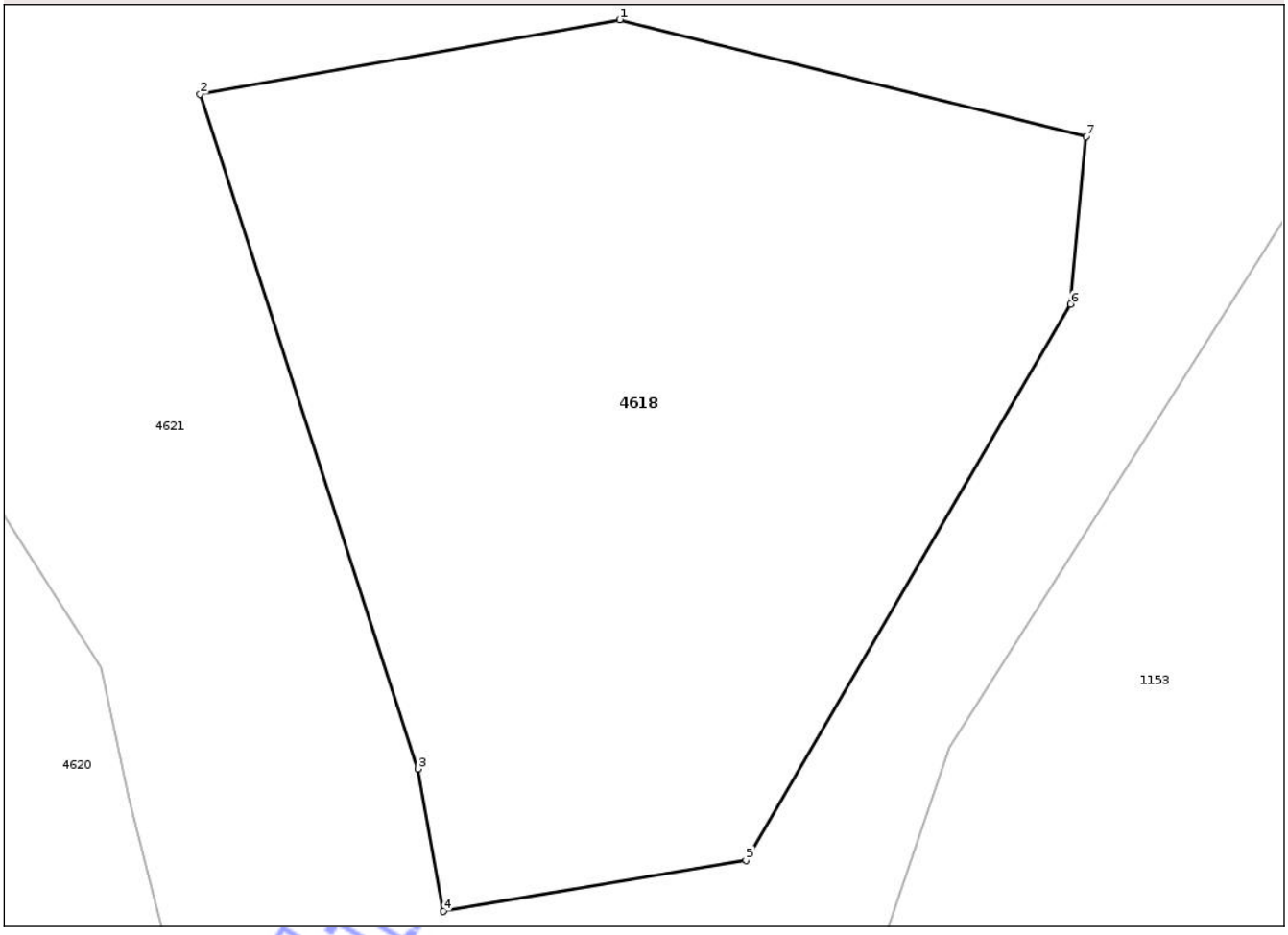

Date referitoare la teren

Crt	Categorie folosinţă	Intra vilan	Suprafaţa (mp)	Tarla	Parcelă	Nr. topo	Observaţii / Referinţe
1	pasune	DA	305	34	505	-	

Lungime Segmente
1) Valorile lungimilor segmentelor sunt obţinute din proiecţie în plan.

Punct început	X / Y	Punct sfârşit	X / Y	Lungime segment (** (m)
1	467.728,357 518.913,582	2	467.718,131 518.911,773	10.385
2	467.718,131 518.911,773	3	467.723,443 518.895,358	17.253
3	467.723,443 518.895,358	4	467.724,059 518.891,892	3.52
4	467.724,059 518.891,892	5	467.731,432 518.893,136	7.477
5	467.731,432 518.893,136	6	467.739,342 518.906,667	15.673

Document care conţine date cu caracter personal, protejat de prevederile Regulamentului (UE) nr. 679/2016 şi Legii 190/2018

Punct început	X / Y	Punct sfârşit	X / Y	Lungime segment (** (m)
6	467.739,342 518.906,667	7	467.739,717 518.910,742	4.092
7	467.739,717 518.910,742	1	467.728,357 518.913,582	11.71

** Lungimile segmentelor sunt determinate în planul de proiecţie Stereo 70 şi sunt rotunjite la 1 milimetru.
*** Distanţa dintre puncte este formată din segmente cumulate ce sunt mai mici decât valoarea 1 milimetru.

Neutilizabil in circuitul civil

DATE DESPRE IMOBILUL NR. 4619

Oficiul de Cadastru şi Publicitate Imobiliară SIBIU
Biroul de Cadastru şi Publicitate Imobiliară Medias

A. Partea I. Descrierea imobilului

TEREN Necunoscut

Adresa: Loc. Valchid, Str Morii, Jud. Sibiu

Nr. Crt	Nr cadastral Nr. topografic	Suprafaţa* (mp)	Observaţii / Referinţe
A1		5.542	Sector cadastral:81 Teren neimprejmuit;

B. Partea II. Proprietari şi acte

Inscrieri privitoare la dreptul de proprietate şi alte drepturi reale		Referinţe
/		
Act Normativ nr. 978, din 05/09/2002 emis de GUVERNUL ROMÂNIEI (ADEVERINȚĂ NR.5467/15.12.2025 EMISĂ DE PRIMĂRIA COMUNEI HOGHILAG);		
B1	Intabulare, drept de PROPRIETATE, dobandit prin Lege, cota actuala 1/1, cota initiala 1/1	A1
	1) **COMUNA HOGHILAG**, CIF:9999999999999, DOMENIUL PUBLIC	

C. Partea III. SARCINI .

Inscrieri privind dezmembramintele dreptului de proprietate, drepturi reale de garanţie şi sarcini	Referinţe
NU SUNT	

Neutilizabil în circuitul civil

Anexa Nr. 1 La Partea I

Teren

Nr cadastral	Suprafaţa (mp)*	Observaţii / Referinţe
	5.542	

* Suprafaţa este determinată in planul de proiecţie Stereo 70.

DETALII LINIARE IMOBIL

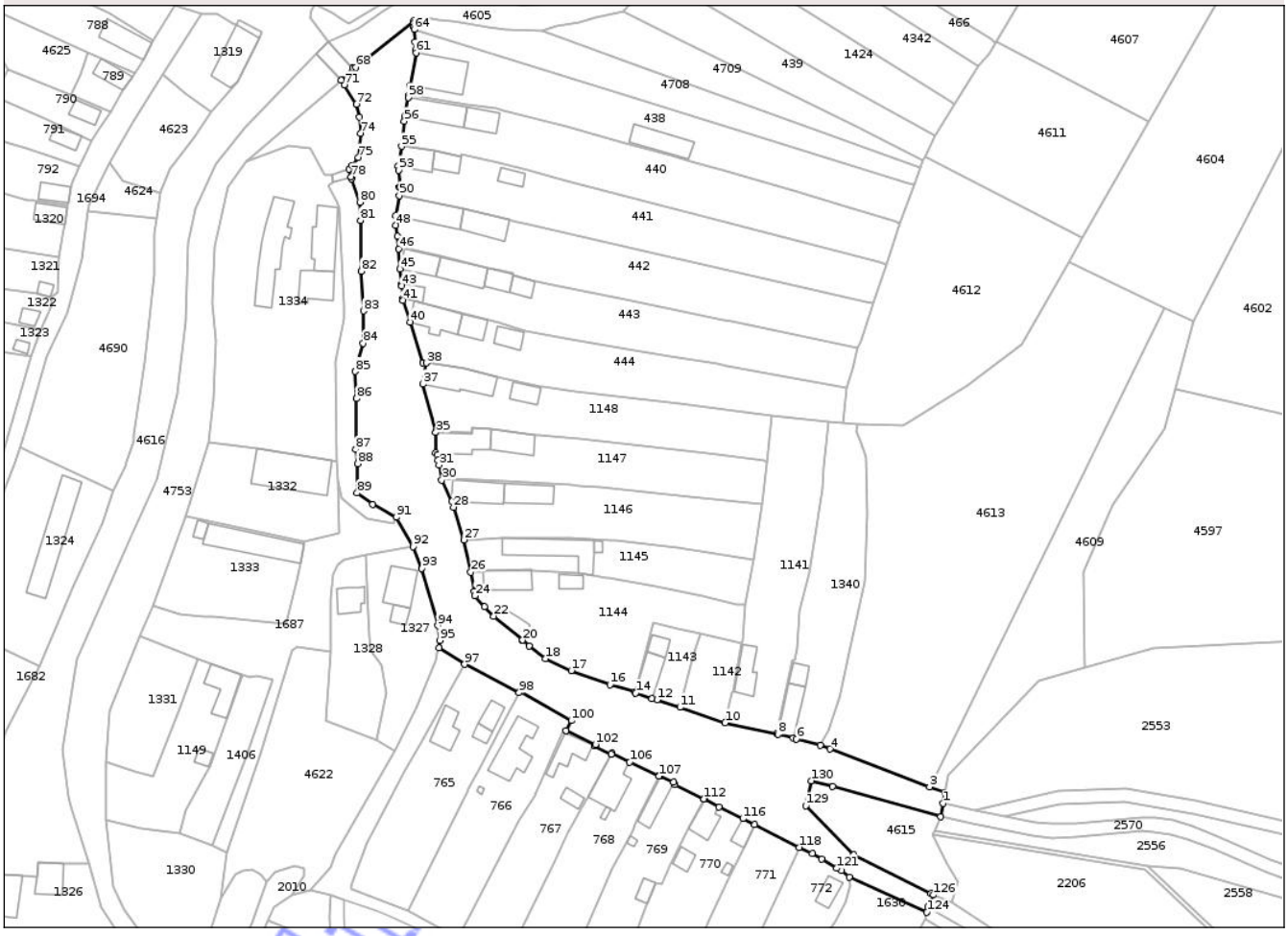

Date referitoare la teren

Crt	Categorie folosinţă	Intra vilan	Suprafaţa (mp)	Tarla	Parcelă	Nr. topo	Observaţii / Referinţe
1	drum	DA	5.238	-	215,258,235	-	
2	drum	NU	302	-	235	-	
3	drum	NU	2	-	235	-	

Lungime Segmente

1) Valorile lungimilor segmentelor sunt obţinute din proiecţie în plan.

Punct început	X / Y	Punct sfârşit	X / Y	Lungime segment
1	467.874,144 518.425,614	2	467.874,687 518.428,733	3.166
4	467.841,371 518.441,345	5	467.838,489 518.442,436	3.082
7	467.830,606 518.444,467	8	467.826,227 518.445,568	4.515
10	467.810,893 518.448,909	11	467.797,821 518.453,433	13.833

Punct început	X / Y	Punct sfârşit	X / Y	Lungime segment
2	467.874,687 518.428,733	3	467.870,246 518.430,414	4.748
5	467.838,489 518.442,436	6	467.831,6 518.444,211	7.114
8	467.826,227 518.445,568	9	467.825,878 518.445,748	0.393
11	467.797,821 518.453,433	12	467.791,139 518.455,563	7.013

Punct început	X / Y	Punct sfârşit	X / Y	Lungime segment
3	467.870,246 518.430,414	4	467.841,371 518.441,345	30.875
6	467.831,6 518.444,211	7	467.830,606 518.444,467	1.026
9	467.825,878 518.445,748	10	467.810,893 518.448,909	15.315
12	467.791,139 518.455,563	13	467.789,709 518.456,019	1.501

Document care conţine date cu caracter personal, protejat de prevederile Regulamentului (UE) nr. 679/2016 şi Legii 190/2018

Punct început	X / Y	Punct sfârşit	X / Y	Lungime segment
13	467.789,709 518.456,019	14	467.784,945 518.457,55	5.004
16	467.777,502 518.460,006	17	467.766,284 518.464,089	11.938
19	467.754,1 518.471,208	20	467.752,143 518.472,867	2.566
22	467.743,79 518.479,856	23	467.741,178 518.482,654	3.828
25	467.738,076 518.486,981	26	467.737,144 518.492,597	5.693
28	467.732,125 518.511,405	29	467.731,618 518.513,024	1.697
31	467.727,921 518.523,7	32	467.727,67 518.525,047	1.37
34	467.726,942 518.527,134	35	467.726,967 518.533,058	5.924
37	467.723,255 518.547,133	38	467.724,25 518.553,19	6.138
40	467.719,591 518.565,043	41	467.717,4 518.571,403	6.727
43	467.717,073 518.575,566	44	467.717,033 518.575,993	0.429
46	467.716,192 518.586,305	47	467.715,821 518.589,926	3.64
49	467.715,311 518.595,891	50	467.716,389 518.601,712	5.92
52	467.716,395 518.604,171	53	467.716,156 518.609,075	4.91
55	467.717,029 518.615,993	56	467.717,819 518.623,289	7.339
58	467.718,952 518.630,136	59	467.719,153 518.630,695	0.594
61	467.721,232 518.643,118	62	467.721,169 518.643,901	0.786
64	467.720,691 518.649,807	65	467.720,628 518.650,591	0.787
67	467.720,664 518.652,368	68	467.703,67 518.638,875	21.699
70	467.699,52 518.635,126	71	467.700,383 518.633,747	1.627
73	467.704,764 518.624,43	74	467.705,166 518.619,796	4.651
76	467.702,635 518.610,497	77	467.701,759 518.609,441	1.372
79	467.702,599 518.606,577	80	467.704,947 518.599,811	7.162
82	467.705,325 518.579,776	83	467.705,975 518.568,277	11.517
85	467.703,578 518.550,74	86	467.704,011 518.542,89	7.862
88	467.704,295 518.524,017	89	467.704,145 518.515,512	8.506
91	467.715,523 518.508,465	92	467.720,383 518.499,972	9.785
94	467.727,538 518.477,111	95	467.728,064 518.472,831	4.312
97	467.735,376 518.465,887	98	467.751,155 518.457,652	17.799
100	467.766,266 518.449,591	101	467.764,711 518.446,704	3.279
103	467.773,072 518.442,257	104	467.777,871 518.439,89	5.351
106	467.783,227 518.437,537	107	467.791,677 518.433,49	9.369
109	467.792,057 518.433,535	110	467.795,881 518.431,763	4.215

Punct început	X / Y	Punct sfârşit	X / Y	Lungime segment
14	467.784,945 518.457,55	15	467.784,729 518.457,856	0.375
17	467.766,284 518.464,089	18	467.758,775 518.467,52	8.256
20	467.752,143 518.472,867	21	467.751,99 518.472,997	0.201
23	467.741,178 518.482,654	24	467.738,344 518.485,758	4.203
26	467.737,144 518.492,597	27	467.735,097 518.501,917	9.542
29	467.731,618 518.513,024	30	467.728,692 518.519,251	6.88
32	467.727,67 518.525,047	33	467.727,366 518.526,674	1.655
35	467.726,967 518.533,058	36	467.727,009 518.533,437	0.381
38	467.724,25 518.553,19	39	467.723,285 518.553,234	0.966
41	467.717,4 518.571,403	42	467.717,364 518.571,857	0.455
44	467.717,033 518.575,993	45	467.716,613 518.580,427	4.454
47	467.715,821 518.589,926	48	467.715,395 518.593,142	3.244
50	467.716,389 518.601,712	51	467.716,64 518.604,082	2.383
53	467.716,156 518.609,075	54	467.716,102 518.610,174	1.1
56	467.717,819 518.623,289	57	467.717,969 518.624,68	1.399
59	467.719,153 518.630,695	60	467.719,501 518.633,639	2.964
62	467.721,169 518.643,901	63	467.720,983 518.646,198	2.305
65	467.720,628 518.650,591	66	467.720,667 518.651,675	1.085
68	467.703,67 518.638,875	69	467.702,889 518.638,612	0.824
71	467.700,383 518.633,747	72	467.703,885 518.628,155	6.598
74	467.705,166 518.619,796	75	467.704,493 518.612,74	7.088
77	467.701,759 518.609,441	78	467.702,405 518.607,135	2.395
80	467.704,947 518.599,811	81	467.705,124 518.594,526	5.288
83	467.705,975 518.568,277	84	467.705,898 518.558,875	9.402
86	467.704,011 518.542,89	87	467.703,669 518.528,167	14.727
89	467.704,145 518.515,512	90	467.708,598 518.512,174	5.565
92	467.720,383 518.499,972	93	467.722,929 518.493,655	6.811
95	467.728,064 518.472,831	96	467.727,863 518.470,587	2.253
98	467.751,155 518.457,652	99	467.751,381 518.458,079	0.483
101	467.764,711 518.446,704	102	467.773,272 518.442,672	9.463
104	467.777,871 518.439,89	105	467.778,028 518.440,186	0.335
107	467.791,677 518.433,49	108	467.791,77 518.433,682	0.213
110	467.795,881 518.431,763	111	467.796,384 518.431,063	0.862

Punct început	X / Y	Punct sfârşit	X / Y	Lungime segment
15	467.784,729 518.457,856	16	467.777,502 518.460,006	7.54
18	467.758,775 518.467,52	19	467.754,1 518.471,208	5.955
21	467.751,99 518.472,997	22	467.743,79 518.479,856	10.69
24	467.738,344 518.485,758	25	467.738,076 518.486,981	1.252
27	467.735,097 518.501,917	28	467.732,125 518.511,405	9.943
30	467.728,692 518.519,251	31	467.727,921 518.523,7	4.515
33	467.727,366 518.526,674	34	467.726,942 518.527,134	0.626
36	467.727,009 518.533,437	37	467.723,255 518.547,133	14.201
39	467.723,285 518.553,234	40	467.719,591 518.565,043	12.373
42	467.717,364 518.571,857	43	467.717,073 518.575,566	3.72
45	467.716,613 518.580,427	46	467.716,192 518.586,305	5.893
48	467.715,395 518.593,142	49	467.715,311 518.595,891	2.75
51	467.716,64 518.604,082	52	467.716,395 518.604,171	0.261
54	467.716,102 518.610,174	55	467.717,029 518.615,993	5.892
57	467.717,969 518.624,68	58	467.718,952 518.630,136	5.544
60	467.719,501 518.633,639	61	467.721,232 518.643,118	9.636
63	467.720,983 518.646,198	64	467.720,691 518.649,807	3.621
66	467.720,667 518.651,675	67	467.720,664 518.652,368	0.693
69	467.702,889 518.638,612	70	467.699,52 518.635,126	4.848
72	467.703,885 518.628,155	73	467.704,764 518.624,43	3.827
75	467.704,493 518.612,74	76	467.702,635 518.610,497	2.913
78	467.702,405 518.607,135	79	467.702,599 518.606,577	0.591
81	467.705,124 518.594,526	82	467.705,325 518.579,776	14.751
84	467.705,898 518.558,875	85	467.703,578 518.550,74	8.459
87	467.703,669 518.528,167	88	467.704,295 518.524,017	4.197
90	467.708,598 518.512,174	91	467.715,523 518.508,465	7.856
93	467.722,929 518.493,655	94	467.727,538 518.477,111	17.174
96	467.727,863 518.470,587	97	467.735,376 518.465,887	8.862
99	467.751,381 518.458,079	100	467.766,266 518.449,591	17.135
102	467.773,272 518.442,672	103	467.773,072 518.442,257	0.461
105	467.778,028 518.440,186	106	467.783,227 518.437,537	5.835
108	467.791,77 518.433,682	109	467.792,057 518.433,535	0.322
111	467.796,384 518.431,063	112	467.804,793 518.426,877	9.393

Vizualizare Imagine cu titlu

Punct început	X / Y	Punct sfârşit	X / Y	Lungime segment
112	467.804,793 518.426,877	113	467.804,845 518.426,972	0.108
115	467.809,182 518.424,55	116	467.816,082 518.421,148	7.693
118	467.832,455 518.412,89	119	467.836,198 518.411,114	4.143
121	467.843,243 518.406,769	122	467.844,647 518.406,069	1.569
124	467.869,471 518.394,014	125	467.869,782 518.395,6	1.616
127	467.870,543 518.399,478	128	467.848,155 518.410,694	25.04
130	467.835,886 518.432,182	131	467.842,129 518.430,435	6.483

Punct început	X / Y	Punct sfârşit	X / Y	Lungime segment
113	467.804,845 518.426,972	114	467.805,112 518.426,834	0.301
116	467.816,082 518.421,148	117	467.819,49 518.419,389	3.835
119	467.836,198 518.411,114	120	467.838,965 518.409,407	3.251
122	467.844,647 518.406,069	123	467.846,885 518.404,195	2.919
125	467.869,782 518.395,6	126	467.871,38 518.399,059	3.81
128	467.848,155 518.410,694	129	467.834,341 518.424,872	19.795
131	467.842,129 518.430,435	132	467.873,458 518.421,671	32.532

Punct început	X / Y	Punct sfârşit	X / Y	Lungime segment
114	467.805,112 518.426,834	115	467.809,182 518.424,55	4.667
117	467.819,49 518.419,389	118	467.832,455 518.412,89	14.503
120	467.838,965 518.409,407	121	467.843,243 518.406,769	5.026
123	467.846,885 518.404,195	124	467.869,471 518.394,014	24.775
126	467.871,38 518.399,059	127	467.870,543 518.399,478	0.936
129	467.834,341 518.424,872	130	467.835,886 518.432,182	7.471
132	467.873,458 518.421,671	1	467.874,144 518.425,614	4.002

**** Lungimile segmentelor sunt determinate în planul de proiecţie Stereo 70 şi sunt rotunjite la 1 milimetru.**
***** Distanţa dintre puncte este formată din segmente cumulate ce sunt mai mici decât valoarea 1 milimetru.**

Neutilizabil in circuitul civil

DATE DESPRE IMOBILUL NR. 4620

Oficiul de Cadastru şi Publicitate Imobiliară SIBIU
Biroul de Cadastru şi Publicitate Imobiliară Medias

A. Partea I. Descrierea imobilului

TEREN Necunoscut

Adresa: Loc. Valchid, Jud. Sibiu

Nr. Crt	Nr cadastral Nr. topografic	Suprafaţa* (mp)	Observaţii / Referinţe
A1		10.889	Sector cadastral:81 Teren neimprejmuit;

Construcţii

Crt	Nr cadastral Nr. topografic	Adresa	Observaţii / Referinţe
A1.1		Loc. Valchid, Jud. Sibiu	Nr. niveluri:1; S. construita la sol:49 mp; POD
A1.2		Loc. Valchid, Jud. Sibiu	Nr. niveluri:1; S. construita la sol:21 mp; POD
A1.3		Loc. Valchid, Jud. Sibiu	Nr. niveluri:1; S. construita la sol:8 mp; POD

B. Partea II. Proprietari şi acte

Inscrieri privitoare la dreptul de proprietate şi alte drepturi reale		Referinţe
/		
Act Administrativ nr. 5466, din 15/12/2025 emis de PRIMĂRIA COMUNIE HOGHILAG;		
B1	Inscrierea posesiei, drept de PROPRIETATE, dobandit prin Lege, cota actuala 1/1, cota initiala 1/1	A1
	1) **NEIDENTIFICAT NEIDENTIFICAT**	
Act Normativ nr. 7, din 13/03/1996 emis de PARLAMENTUL ROMÂNIEI;		
B2	se notează mențiunea de proprietar neidentificat	A1
B3	Inscrierea provizorie, drept de PROPRIETATE, dobandit prin Lege, cota actuala 1/1, cota initiala 1/1	A1.1, A1.2, A1.3
	1) **COMUNA HOGHILAG**, CIF:0000000000000, PROPRIETAR NEIDENTIFICAT	

C. Partea III. SARCINI .

Inscrieri privind dezmembramintele dreptului de proprietate, drepturi reale de garanţie şi sarcini	Referinţe
NU SUNT	

Neutilizabil în circuitul civil

Anexa Nr. 1 La Partea I

Teren

Nr cadastral	Suprafaţa (mp)*	Observaţii / Referinţe
	10.889	

* Suprafaţa este determinată in planul de proiecţie Stereo 70.

DETALII LINIARE IMOBIL

Date referitoare la teren

Crt	Categorie folosinţă	Intra vilan	Suprafaţa (mp)	Tarla	Parcelă	Nr. topo	Observaţii / Referinţe
1	ape curgatoare	DA	6.805	-	614,615	-	
2	curti constructii	DA	59	-	615	-	
3	ape curgatoare	DA	1.514	-	615	-	
4	curti constructii	DA	26	-	615	-	
5	ape curgatoare	DA	899	-	615	-	
6	curti constructii	DA	12	-	615	-	
7	ape curgatoare	DA	383	-	615	-	
8	ape curgatoare	NU	1.191	-	615	-	

Date referitoare la construcţii

Crt	Număr	Destinaţie construcţie	Supraf. (mp)	Situaţie juridică	Observaţii / Referinţe
A1.1		constructii industriale si edilitare	49	Cu acte	Nr. niveluri:1; S. construita la sol:49 mp; POD

Document care conţine date cu caracter personal, protejat de prevederile Regulamentului (UE) nr. 679/2016 şi Legii 190/2018

Crt	Număr	Destinaţie construcţie	Supraf. (mp)	Situaţie juridică	Observaţii / Referinţe
A1.2		constructii industriale si edilitare	21	Cu acte	Nr. niveluri:1; S. construita la sol:21 mp; POD
A1.3		constructii industriale si edilitare	8	Cu acte	Nr. niveluri:1; S. construita la sol:8 mp; POD

Lungime Segmente

1) Valorile lungimilor segmentelor sunt obţinute din proiecţie în plan.

Punct început	X / Y	Punct sfârşit	X / Y	Lungime segment
1	467.260,338 518.907,738	2	467.260,015 518.902,978	4.771
4	467.263,866 518.929,14	5	467.271,624 518.937,063	11.089
7	467.306,512 518.943,223	8	467.317,054 518.944,897	10.674
10	467.317,981 518.939,645	11	467.317,834 518.935,748	3.9
13	467.354,101 518.940,55	14	467.361,057 518.942,811	7.314
16	467.430,075 518.941,977	17	467.460,146 518.940,969	30.088
19	467.490,383 518.932,727	20	467.502,523 518.930,439	12.354
22	467.524,633 518.931,191	23	467.539,623 518.931,341	14.991
25	467.550,561 518.931,647	26	467.551,35 518.929,691	2.109
28	467.562,285 518.924,363	29	467.571,435 518.924,555	9.152
31	467.610,486 518.929,701	32	467.630,539 518.931,119	20.103
34	467.644,528 518.930,625	35	467.644,95 518.930,724	0.433
37	467.648,938 518.929,417	38	467.650,303 518.929,042	1.416
40	467.660,249 518.919,552	41	467.666,984 518.916,793	7.278
43	467.678,98 518.913,085	44	467.691,565 518.909,401	13.113
46	467.700,562 518.904,89	47	467.705,794 518.899,225	7.711
49	467.711,05 518.887,443	50	467.713,469 518.877,452	10.28
52	467.717,072 518.870,974	53	467.719,374 518.866,691	4.862
55	467.721,783 518.864,633	56	467.721,858 518.864,47	0.179
58	467.731,745 518.842,262	59	467.740,762 518.824,456	19.959
61	467.744,758 518.811,313	62	467.745,544 518.803,566	7.787
64	467.751,217 518.803,648	65	467.751,436 518.806,221	2.582
67	467.736,079 518.849,304	68	467.733,541 518.853,041	4.517
70	467.733,601 518.857,078	71	467.732,26 518.855,745	1.891
73	467.732,323 518.858,048	74	467.727,972 518.864,888	8.107
76	467.726,01 518.865,919	77	467.725,354 518.865,63	0.717
79	467.725,061 518.866,294	80	467.724,413 518.867,76	1.603

Punct început	X / Y	Punct sfârşit	X / Y	Lungime segment
2	467.260,015 518.902,978	3	467.262,005 518.915,119	12.303
5	467.271,624 518.937,063	6	467.283,19 518.937,788	11.589
8	467.317,054 518.944,897	9	467.317,347 518.942,545	2.37
11	467.317,834 518.935,748	12	467.333,752 518.935,431	15.921
14	467.361,057 518.942,811	15	467.392,553 518.944,624	31.548
17	467.460,146 518.940,969	18	467.475,621 518.937,009	15.974
20	467.502,523 518.930,439	21	467.516,252 518.929,747	13.746
23	467.539,623 518.931,341	24	467.544,728 518.933,66	5.607
26	467.551,35 518.929,691	27	467.554,63 518.927,284	4.068
29	467.571,435 518.924,555	30	467.593,205 518.927,685	21.994
32	467.630,539 518.931,119	33	467.642,295 518.930,101	11.8
35	467.644,95 518.930,724	36	467.648,471 518.929,545	3.713
38	467.650,303 518.929,042	39	467.656,233 518.923,733	7.959
41	467.666,984 518.916,793	42	467.672,643 518.914,661	6.047
44	467.691,565 518.909,401	45	467.696,598 518.908,229	5.168
47	467.705,794 518.899,225	48	467.708,261 518.894,654	5.194
50	467.713,469 518.877,452	51	467.713,273 518.873,501	3.956
53	467.719,374 518.866,691	54	467.721,144 518.866,02	1.893
56	467.721,858 518.864,47	57	467.723,915 518.859,594	5.292
59	467.740,762 518.824,456	60	467.741,508 518.822,04	2.529
62	467.745,544 518.803,566	63	467.748,459 518.799,543	4.968
65	467.751,436 518.806,221	66	467.739,698 518.840,203	35.952
68	467.733,541 518.853,041	69	467.734,257 518.857,078	4.1
71	467.732,26 518.855,745	72	467.731,147 518.857,025	1.696
74	467.727,972 518.864,888	75	467.726,711 518.864,331	1.379
77	467.725,354 518.865,63	78	467.725,213 518.865,948	0.348
80	467.724,413 518.867,76	81	467.724,199 518.868,246	0.531

Punct început	X / Y	Punct sfârşit	X / Y	Lungime segment
3	467.262,005 518.915,119	4	467.263,866 518.929,14	14.144
6	467.283,19 518.937,788	7	467.306,512 518.943,223	23.947
9	467.317,347 518.942,545	10	467.317,981 518.939,645	2.968
12	467.333,752 518.935,431	13	467.354,101 518.940,55	20.983
15	467.392,553 518.944,624	16	467.430,075 518.941,977	37.615
18	467.475,621 518.937,009	19	467.490,383 518.932,727	15.37
21	467.516,252 518.929,747	22	467.524,633 518.931,191	8.504
24	467.544,728 518.933,66	25	467.550,561 518.931,647	6.171
27	467.554,63 518.927,284	28	467.562,285 518.924,363	8.193
30	467.593,205 518.927,685	31	467.610,486 518.929,701	17.398
33	467.642,295 518.930,101	34	467.644,528 518.930,625	2.294
36	467.648,471 518.929,545	37	467.648,938 518.929,417	0.484
39	467.656,233 518.923,733	40	467.660,249 518.919,552	5.797
42	467.672,643 518.914,661	43	467.678,98 518.913,085	6.53
45	467.696,598 518.908,229	46	467.700,562 518.904,89	5.183
48	467.708,261 518.894,654	49	467.711,05 518.887,443	7.732
51	467.713,273 518.873,501	52	467.717,072 518.870,974	4.563
54	467.721,144 518.866,02	55	467.721,783 518.864,633	1.527
57	467.723,915 518.859,594	58	467.731,745 518.842,262	19.019
60	467.741,508 518.822,04	61	467.744,758 518.811,313	11.209
63	467.748,459 518.799,543	64	467.751,217 518.803,648	4.945
66	467.739,698 518.840,203	67	467.736,079 518.849,304	9.794
69	467.734,257 518.857,078	70	467.733,601 518.857,078	0.656
72	467.731,147 518.857,025	73	467.732,323 518.858,048	1.559
75	467.726,711 518.864,331	76	467.726,01 518.865,919	1.736
78	467.725,213 518.865,948	79	467.725,061 518.866,294	0.378
81	467.724,199 518.868,246	82	467.723,542 518.870,536	2.382

Vizualizare Imobil - Proiect

Punct început	X / Y	Punct sfârşit	X / Y	Lungime segment
82	467.723,542 518.870,536	83	467.723,427 518.870,937	0.417
83	467.723,427 518.870,937	84	467.721,405 518.877,982	7.329
84	467.721,405 518.877,982	85	467.718,582 518.886,15	8.642
85	467.718,582 518.886,15	86	467.716,406 518.894,63	8.755
86	467.716,406 518.894,63	87	467.715,725 518.897,834	3.276
87	467.715,725 518.897,834	88	467.710,141 518.906,494	10.304
88	467.710,141 518.906,494	89	467.707,054 518.909,813	4.533
89	467.707,054 518.909,813	90	467.689,89 518.921,341	20.676
90	467.689,89 518.921,341	91	467.676,536 518.925,124	13.879
91	467.676,536 518.925,124	92	467.664,105 518.929,25	13.098
92	467.664,105 518.929,25	93	467.657,025 518.933,255	8.134
93	467.657,025 518.933,255	94	467.651,353 518.935,492	6.097
94	467.651,353 518.935,492	95	467.650,482 518.935,482	0.871
95	467.650,482 518.935,482	96	467.650,088 518.935,478	0.394
96	467.650,088 518.935,478	97	467.646,61 518.936,005	3.518
97	467.646,61 518.936,005	98	467.646,303 518.936,106	0.323
98	467.646,303 518.936,106	99	467.632,108 518.940,783	14.946
99	467.632,108 518.940,783	100	467.618,121 518.943,079	14.174
100	467.618,121 518.943,079	101	467.578,511 518.948,72	40.01
101	467.578,511 518.948,72	102	467.570,464 518.948,16	8.066
102	467.570,464 518.948,16	103	467.563,819 518.946,039	6.975
103	467.563,819 518.946,039	104	467.552,885 518.941,078	12.007
104	467.552,885 518.941,078	105	467.546,811 518.942,712	6.29
105	467.546,811 518.942,712	106	467.546,957 518.946,371	3.662
106	467.546,957 518.946,371	107	467.532,271 518.952,483	15.907
107	467.532,271 518.952,483	108	467.513,804 518.955,941	18.788
108	467.513,804 518.955,941	109	467.496,457 518.957,84	17.451
109	467.496,457 518.957,84	110	467.475,425 518.963,322	21.735
110	467.475,425 518.963,322	111	467.425,766 518.966,7	49.774
111	467.425,766 518.966,7	112	467.399,539 518.969,138	26.34
112	467.399,539 518.969,138	113	467.370,966 518.969,929	28.584
113	467.370,966 518.969,929	114	467.356,958 518.968,051	14.133
114	467.356,958 518.968,051	115	467.326,021 518.964,516	31.138
115	467.326,021 518.964,516	116	467.313,665 518.962,393	12.537
116	467.313,665 518.962,393	117	467.298,049 518.958,75	16.035
117	467.298,049 518.958,75	118	467.282,436 518.956,102	15.836
118	467.282,436 518.956,102	119	467.271,686 518.955,877	10.752
119	467.271,686 518.955,877	120	467.266,938 518.955,244	4.79
120	467.266,938 518.955,244	121	467.265,768 518.955,344	1.174
121	467.265,768 518.955,344	122	467.248,053 518.959,773	18.26
122	467.248,053 518.959,773	123	467.229,183 518.968,498	20.789
123	467.229,183 518.968,498	124	467.217,207 518.974,098	13.221
124	467.217,207 518.974,098	125	467.206,298 518.979,988	12.398
125	467.206,298 518.979,988	126	467.202,755 518.980,054	3.544
126	467.202,755 518.980,054	127	467.197,063 518.980,455	5.706
127	467.197,063 518.980,455	128	467.193,022 518.980,904	4.066
128	467.193,022 518.980,904	129	467.187,662 518.982,188	5.512
129	467.187,662 518.982,188	130	467.184,351 518.982,973	3.403
130	467.184,351 518.982,973	131	467.257,879 518.935,485	87.53
131	467.257,879 518.935,485	132	467.253,331 518.912,566	23.366
132	467.253,331 518.912,566	133	467.252,746 518.909,617	3.006
133	467.252,746 518.909,617	134	467.257,921 518.908,336	5.331
134	467.257,921 518.908,336	135	467.258,463 518.908,202	0.558
135	467.258,463 518.908,202	1	467.260,338 518.907,738	1.932

**** Lungimile segmentelor sunt determinate în planul de proiecţie Stereo 70 şi sunt rotunjite la 1 milimetru.**
***** Distanţa dintre puncte este formată din segmente cumulate ce sunt mai mici decât valoarea 1 milimetru.**

Neutilizabil în circuitul civil

DATE DESPRE IMOBILUL NR. 4621

Oficiul de Cadastru şi Publicitate Imobiliară SIBIU
Biroul de Cadastru şi Publicitate Imobiliară Medias

A. Partea I. Descrierea imobilului

TEREN Intravilan

Adresa: Loc. Valchid, Str Dealului, Jud. Sibiu

Nr. Crt	Nr cadastral Nr. topografic	Suprafaţa* (mp)	Observaţii / Referinţe
A1		6.337	Sector cadastral:81 Teren neimprejmuit;

B. Partea II. Proprietari şi acte

Inscrieri privitoare la dreptul de proprietate şi alte drepturi reale		Referinţe
/		
Act Normativ nr. 978, din 05/09/2002 emis de GUVERNUL ROMÂNIEI (ADEVERINȚĂ NR.5467/15.12.2025 EMISĂ DE PRIMĂRIA COMUNEI HOGHILAG);		
B1	Intabulare, drept de PROPRIETATE, dobandit prin Lege, cota actuala 1/1, cota initiala 1/1	A1
	1) **COMUNA HOGHILAG**, CIF:9999999999999, DOMENIUL PUBLIC	

C. Partea III. SARCINI .

Inscrieri privind dezmembramintele dreptului de proprietate, drepturi reale de garanţie şi sarcini	Referinţe
NU SUNT	

Neutilizabil în circuitul civil

Anexa Nr. 1 La Partea I

Teren

Nr cadastral	Suprafaţa (mp)*	Observaţii / Referinţe
	6.337	

* Suprafaţa este determinată in planul de proiecţie Stereo 70.

DETALII LINIARE IMOBIL

Date referitoare la teren

Crt	Categorie folosinţă	Intra vilan	Suprafaţa (mp)	Tarla	Parcelă	Nr. topo	Observaţii / Referinţe
1	drum	DA	6.337	-	613,573,574, 540,539,504	-	

Lungime Segmente

1) Valorile lungimilor segmentelor sunt obţinute din proiecţie în plan.

Punct început	X / Y	Punct sfârşit	X / Y	Lungime segment
1	467.740,806 518.920,804	2	467.740,083 518.920,963	0.74
2	467.740,083 518.920,963	3	467.740,079 518.922,302	1.339
3	467.740,079 518.922,302	4	467.733,885 518.922,57	6.2
4	467.733,885 518.922,57	5	467.733,571 518.924,837	2.289
5	467.733,571 518.924,837	6	467.727,439 518.925,123	6.139
6	467.727,439 518.925,123	7	467.720,602 518.925,584	6.853
7	467.720,602 518.925,584	8	467.712,927 518.927,562	7.926
8	467.712,927 518.927,562	9	467.710,878 518.928,081	2.114
9	467.710,878 518.928,081	10	467.702,263 518.930,011	8.829
10	467.702,263 518.930,011	11	467.702,581 518.932,705	2.713
11	467.702,581 518.932,705	12	467.697,401 518.933,321	5.216
12	467.697,401 518.933,321	13	467.687,281 518.934,529	10.192
13	467.687,281 518.934,529	14	467.686,182 518.935,199	1.287
14	467.686,182 518.935,199	15	467.682,33 518.935,905	3.916
15	467.682,33 518.935,905	16	467.681,993 518.935,957	0.341

Document care conţine date cu caracter personal, protejat de prevederile Regulamentului (UE) nr. 679/2016 şi Legii 190/2018

Punct început	X / Y	Punct sfârşit	X / Y	Lungime segment
16	467.681,993 518.935,957	17	467.672,967 518.937,323	9.129
17	467.672,967 518.937,323	18	467.665,362 518.939,757	7.985
18	467.665,362 518.939,757	19	467.661,402 518.941,025	4.158
19	467.661,402 518.941,025	20	467.660,905 518.941,303	0.569
20	467.660,905 518.941,303	21	467.655,011 518.942,389	5.993
21	467.655,011 518.942,389	22	467.655,011 518.943,06	0.671
22	467.655,011 518.943,06	23	467.645,849 518.945,888	9.589
23	467.645,849 518.945,888	24	467.638,37 518.948,162	7.817
24	467.638,37 518.948,162	25	467.631,887 518.950,134	6.776
25	467.631,887 518.950,134	26	467.626,17 518.951,656	5.916
26	467.626,17 518.951,656	27	467.626,056 518.951,677	0.116
27	467.626,056 518.951,677	28	467.622,752 518.952,248	3.353
28	467.622,752 518.952,248	29	467.617,033 518.953,323	5.819
29	467.617,033 518.953,323	30	467.608,977 518.954,769	8.185
30	467.608,977 518.954,769	31	467.608,613 518.954,803	0.366
31	467.608,613 518.954,803	32	467.608,161 518.954,886	0.46
32	467.608,161 518.954,886	33	467.603,402 518.955,865	4.859
33	467.603,402 518.955,865	34	467.597,706 518.956,799	5.772
34	467.597,706 518.956,799	35	467.591,566 518.958,004	6.257
35	467.591,566 518.958,004	36	467.587,468 518.958,653	4.149
36	467.587,468 518.958,653	37	467.581,939 518.959,249	5.561
37	467.581,939 518.959,249	38	467.574,458 518.960,254	7.548
38	467.574,458 518.960,254	39	467.572,743 518.960,485	1.73
39	467.572,743 518.960,485	40	467.564,468 518.961,416	8.327
40	467.564,468 518.961,416	41	467.564,389 518.961,425	0.08
41	467.564,389 518.961,425	42	467.553,941 518.962,648	10.519
42	467.553,941 518.962,648	43	467.546,265 518.963,428	7.716
43	467.546,265 518.963,428	44	467.538,187 518.964,377	8.134
44	467.538,187 518.964,377	45	467.528,215 518.965,49	10.034
45	467.528,215 518.965,49	46	467.519,863 518.966,594	8.425
46	467.519,863 518.966,594	47	467.516,127 518.967,088	3.769
47	467.516,127 518.967,088	48	467.515,801 518.967,131	0.329
48	467.515,801 518.967,131	49	467.510,057 518.967,834	5.787
49	467.510,057 518.967,834	50	467.509,726 518.967,875	0.334
50	467.509,726 518.967,875	51	467.504,838 518.968,479	4.925
51	467.504,838 518.968,479	52	467.504,614 518.968,507	0.226
52	467.504,614 518.968,507	53	467.497,596 518.969,384	7.073
53	467.497,596 518.969,384	54	467.492,068 518.970,075	5.571
54	467.492,068 518.970,075	55	467.474,108 518.972,272	18.094
55	467.474,108 518.972,272	56	467.462,301 518.973,181	11.842
56	467.462,301 518.973,181	57	467.461,988 518.973,205	0.314
57	467.461,988 518.973,205	58	467.456,354 518.973,639	5.651
58	467.456,354 518.973,639	59	467.447,973 518.974,604	8.436
59	467.447,973 518.974,604	60	467.438,017 518.975,751	10.022
60	467.438,017 518.975,751	61	467.434,777 518.976,109	3.26
61	467.434,777 518.976,109	62	467.434,747 518.976,112	0.03
62	467.434,747 518.976,112	63	467.428,708 518.976,651	6.063
63	467.428,708 518.976,651	64	467.420,403 518.977,495	8.348
64	467.420,403 518.977,495	65	467.420,106 518.977,576	0.308
65	467.420,106 518.977,576	66	467.410,807 518.978,659	9.362
66	467.410,807 518.978,659	67	467.409,065 518.978,862	1.754
67	467.409,065 518.978,862	68	467.402,005 518.979,592	7.098
68	467.402,005 518.979,592	69	467.394,784 518.978,073	7.379
69	467.394,784 518.978,073	70	467.384,229 518.978,488	10.563
70	467.384,229 518.978,488	71	467.375,031 518.978,784	9.203
71	467.375,031 518.978,784	72	467.369,566 518.978,897	5.466
72	467.369,566 518.978,897	73	467.365,761 518.978,359	3.843
73	467.365,761 518.978,359	74	467.363,904 518.977,519	2.038
74	467.363,904 518.977,519	75	467.357,525 518.975,319	6.748
75	467.357,525 518.975,319	76	467.351,905 518.975,293	5.62
76	467.351,905 518.975,293	77	467.351,709 518.975,364	0.208
77	467.351,709 518.975,364	78	467.350,771 518.975,178	0.956
78	467.350,771 518.975,178	79	467.344,986 518.974,161	5.874
79	467.344,986 518.974,161	80	467.340,344 518.974,141	4.642
80	467.340,344 518.974,141	81	467.338,592 518.974,134	1.752
81	467.338,592 518.974,134	82	467.331,564 518.973,34	7.073
82	467.331,564 518.973,34	83	467.326,042 518.972,868	5.542
83	467.326,042 518.972,868	84	467.322,578 518.971,717	3.65
84	467.322,578 518.971,717	85	467.316,876 518.969,945	5.971
85	467.316,876 518.969,945	86	467.311,293 518.969,432	5.607
86	467.311,293 518.969,432	87	467.307,182 518.969,283	4.114
87	467.307,182 518.969,283	88	467.305,108 518.968,971	2.097
88	467.305,108 518.968,971	89	467.295,967 518.968,511	9.153
89	467.295,967 518.968,511	90	467.293,195 518.965,772	3.897
90	467.293,195 518.965,772	91	467.290,236 518.964,443	3.244
91	467.290,236 518.964,443	92	467.275,56 518.962,934	14.753
92	467.275,56 518.962,934	93	467.266,621 518.963,538	8.959
93	467.266,621 518.963,538	94	467.258,074 518.964,326	8.583
94	467.258,074 518.964,326	95	467.245,814 518.967,707	12.718
95	467.245,814 518.967,707	96	467.237,479 518.971,27	9.065
96	467.237,479 518.971,27	97	467.230,972 518.976,192	8.159
97	467.230,972 518.976,192	98	467.230,142 518.972,62	3.667
98	467.230,142 518.972,62	99	467.229,183 518.968,498	4.232
99	467.229,183 518.968,498	100	467.248,053 518.959,773	20.789
100	467.248,053 518.959,773	101	467.265,768 518.955,344	18.26
101	467.265,768 518.955,344	102	467.266,938 518.955,244	1.174
102	467.266,938 518.955,244	103	467.271,686 518.955,877	4.79
103	467.271,686 518.955,877	104	467.282,436 518.956,102	10.752
104	467.282,436 518.956,102	105	467.298,049 518.958,75	15.836
105	467.298,049 518.958,75	106	467.313,665 518.962,393	16.035
106	467.313,665 518.962,393	107	467.326,021 518.964,516	12.537
107	467.326,021 518.964,516	108	467.356,958 518.968,051	31.138
108	467.356,958 518.968,051	109	467.370,966 518.969,929	14.133
109	467.370,966 518.969,929	110	467.399,539 518.969,138	28.584
110	467.399,539 518.969,138	111	467.425,766 518.966,7	26.34
111	467.425,766 518.966,7	112	467.475,425 518.963,322	49.774
112	467.475,425 518.963,322	113	467.496,457 518.957,84	21.735
113	467.496,457 518.957,84	114	467.513,804 518.955,941	17.451
114	467.513,804 518.955,941	115	467.532,271 518.952,483	18.788

Verificat în SIPA/SIIM

Punct început	X / Y	Punct sfârşit	X / Y	Lungime segment
115	467.532,271 518.952,483	116	467.546,957 518.946,371	15.907
116	467.546,957 518.946,371	117	467.546,811 518.942,712	3.662
117	467.546,811 518.942,712	118	467.552,885 518.941,078	6.29
118	467.552,885 518.941,078	119	467.563,819 518.946,039	12.007
119	467.563,819 518.946,039	120	467.570,464 518.948,16	6.975
120	467.570,464 518.948,16	121	467.578,511 518.948,72	8.066
121	467.578,511 518.948,72	122	467.618,121 518.943,079	40.01
122	467.618,121 518.943,079	123	467.632,108 518.940,783	14.174
123	467.632,108 518.940,783	124	467.646,303 518.936,106	14.946
124	467.646,303 518.936,106	125	467.646,61 518.936,005	0.323
125	467.646,61 518.936,005	126	467.650,088 518.935,478	3.518
126	467.650,088 518.935,478	127	467.650,482 518.935,482	0.394
127	467.650,482 518.935,482	128	467.651,353 518.935,492	0.871
128	467.651,353 518.935,492	129	467.657,025 518.933,255	6.097
129	467.657,025 518.933,255	130	467.664,105 518.929,25	8.134
130	467.664,105 518.929,25	131	467.676,536 518.925,124	13.098
131	467.676,536 518.925,124	132	467.689,89 518.921,341	13.879
132	467.689,89 518.921,341	133	467.707,054 518.909,813	20.676
133	467.707,054 518.909,813	134	467.710,141 518.906,494	4.533
134	467.710,141 518.906,494	135	467.715,725 518.897,834	10.304
135	467.715,725 518.897,834	136	467.716,406 518.894,63	3.276
136	467.716,406 518.894,63	137	467.718,582 518.886,15	8.755
137	467.718,582 518.886,15	138	467.721,405 518.877,982	8.642
138	467.721,405 518.877,982	139	467.723,427 518.870,937	7.329
139	467.723,427 518.870,937	140	467.723,542 518.870,536	0.417
140	467.723,542 518.870,536	141	467.724,199 518.868,246	2.382
141	467.724,199 518.868,246	142	467.725,242 518.868,722	1.146
142	467.725,242 518.868,722	143	467.726,363 518.871,833	3.307
143	467.726,363 518.871,833	144	467.725,359 518.872,195	1.067
144	467.725,359 518.872,195	145	467.725,966 518.873,879	1.79
145	467.725,966 518.873,879	146	467.727,404 518.873,361	1.528
146	467.727,404 518.873,361	147	467.729,777 518.878,642	5.79
147	467.729,777 518.878,642	148	467.726,154 518.880,09	3.902
148	467.726,154 518.880,09	149	467.728,124 518.884,532	4.859
149	467.728,124 518.884,532	150	467.731,752 518.883,082	3.907
150	467.731,752 518.883,082	151	467.734,84 518.891,366	8.841
151	467.734,84 518.891,366	152	467.736,388 518.895,869	4.762
152	467.736,388 518.895,869	153	467.744,977 518.909,426	16.049
153	467.744,977 518.909,426	154	467.768,762 518.905,007	24.192
154	467.768,762 518.905,007	155	467.770,066 518.908,254	3.499
155	467.770,066 518.908,254	156	467.775,194 518.906,204	5.523
156	467.775,194 518.906,204	157	467.784,471 518.901,479	10.411
157	467.784,471 518.901,479	158	467.790,562 518.913,763	13.711
158	467.790,562 518.913,763	159	467.783,014 518.914,781	7.616
159	467.783,014 518.914,781	160	467.779,221 518.915,555	3.871
160	467.779,221 518.915,555	161	467.762,755 518.917,851	16.625
161	467.762,755 518.917,851	162	467.749,513 518.918,576	13.262
162	467.749,513 518.918,576	163	467.749,329 518.919,024	0.484
163	467.749,329 518.919,024	164	467.744,891 518.919,906	4.525
164	467.744,891 518.919,906	165	467.740,806 518.920,804	4.183
165	467.740,806 518.920,804	166	467.728,357 518.913,582	14.392
166	467.728,357 518.913,582	167	467.739,717 518.910,742	11.71
167	467.739,717 518.910,742	168	467.739,342 518.906,667	4.092
168	467.739,342 518.906,667	169	467.731,432 518.893,136	15.673
169	467.731,432 518.893,136	170	467.724,059 518.891,892	7.477
170	467.724,059 518.891,892	171	467.723,443 518.895,358	3.52
171	467.723,443 518.895,358	172	467.718,131 518.911,773	17.253
172	467.718,131 518.911,773	1	467.728,357 518.913,582	10.385

**** Lungimile segmentelor sunt determinate în planul de proiecţie Stereo 70 şi sunt rotunjite la 1 milimetru.**
***** Distanţa dintre puncte este formată din segmente cumulate ce sunt mai mici decât valoarea 1 milimetru.**

Neautorizat Imagecad.md

DATE DESPRE IMOBILUL NR. 4622

Oficiul de Cadastru şi Publicitate Imobiliară SIBIU
Biroul de Cadastru şi Publicitate Imobiliară Medias

A. Partea I. Descrierea imobilului

TEREN Necunoscut

Adresa: Loc. Valchid, Str Mică, Nr. FN, Jud. Sibiu

Nr. Crt	Nr cadastral Nr. topografic	Suprafaţa* (mp)	Observaţii / Referinţe
A1		1.780	Sector cadastral:81 Teren neimprejmuit;

B. Partea II. Proprietari şi acte

Inscrieri privitoare la dreptul de proprietate şi alte drepturi reale		Referinţe
/		
Act Administrativ nr. 5466, din 15/12/2025 emis de PRIMĂRIA COMUNIE HOGHILAG;		
B1	Inscrierea posesiei, drept de PROPRIETATE, dobandit prin Lege, cota actuala 1/1, cota initiala 1/1	A1
	1) **NEIDENTIFICAT NEIDENTIFICAT**	
Act Normativ nr. 7, din 13/03/1996 emis de PARLAMENTUL ROMÂNIEI;		
B2	se notează mențiunea de proprietar neidentificat	A1

C. Partea III. SARCINI .

Inscrieri privind dezmembramintele dreptului de proprietate, drepturi reale de garanţie şi sarcini	Referinţe
NU SUNT	

Neutilizabil în circuitul civil

Anexa Nr. 1 La Partea I

Teren

Nr cadastral	Suprafaţa (mp)*	Observaţii / Referinţe
	1.780	

* Suprafaţa este determinată in planul de proiecţie Stereo 70.

DETALII LINIARE IMOBIL

Date referitoare la teren

Crt	Categorie folosinţă	Intra vilan	Suprafaţa (mp)	Tarla	Parcelă	Nr. topo	Observaţii / Referinţe
1	faneata	DA	1.754	19	260, 272	-	
2	faneata	NU	26	19	260	-	

Lungime Segmente

1) Valorile lungimilor segmentelor sunt obţinute din proiecţie în plan.

Punct început	X / Y	Punct sfârşit	X / Y	Lungime segment (** (m)
1	467.664,485 518.398,163	2	467.668,693 518.404,84	7.892
3	467.670,948 518.406,038	4	467.673,563 518.406,276	2.626
5	467.676,261 518.405,091	6	467.677,982 518.402,846	2.829
7	467.680,49 518.405,729	8	467.685,902 518.407,308	5.638

Punct început	X / Y	Punct sfârşit	X / Y	Lungime segment (** (m)
2	467.668,693 518.404,84	3	467.670,948 518.406,038	2.553
4	467.673,563 518.406,276	5	467.676,261 518.405,091	2.947
6	467.677,982 518.402,846	7	467.680,49 518.405,729	3.821
8	467.685,902 518.407,308	9	467.688,936 518.406,926	3.058

Document care conţine date cu caracter personal, protejat de prevederile Regulamentului (UE) nr. 679/2016 şi Legii 190/2018

Punct început	X / Y	Punct sfârşit	X / Y	Lungime segment (** (m)
9	467.688,936 518.406,926	10	467.688,772 518.404,657	2.275
11	467.687,532 518.402,662	12	467.685,22 518.398,946	4.377
13	467.690,676 518.400,274	14	467.694,06 518.404,225	5.202
15	467.696,489 518.407,061	16	467.697,741 518.411,024	4.156
17	467.714,983 518.440,752	18	467.709,885 518.444,106	6.102
19	467.695,171 518.449,375	20	467.696,505 518.469,606	20.275
21	467.686,726 518.471,0	22	467.685,307 518.469,748	1.892
23	467.676,17 518.439,962	24	467.666,328 518.411,239	30.362

Punct început	X / Y	Punct sfârşit	X / Y	Lungime segment (** (m)
10	467.688,772 518.404,657	11	467.687,532 518.402,662	2.349
12	467.685,22 518.398,946	13	467.690,676 518.400,274	5.615
14	467.694,06 518.404,225	15	467.696,489 518.407,061	3.734
16	467.697,741 518.411,024	17	467.714,983 518.440,752	34.366
18	467.709,885 518.444,106	19	467.695,171 518.449,375	15.629
20	467.696,505 518.469,606	21	467.686,726 518.471,0	9.878
22	467.685,307 518.469,748	23	467.676,17 518.439,962	31.156
24	467.666,328 518.411,239	1	467.664,485 518.398,163	13.205

**** Lungimile segmentelor sunt determinate în planul de proiecţie Stereo 70 şi sunt rotunjite la 1 milimetru.**
***** Distanţa dintre puncte este formată din segmente cumulate ce sunt mai mici decât valoarea 1 milimetru.**

Neutilizabil in circuitul civil

DATE DESPRE IMOBILUL NR. 4623

Oficiul de Cadastru şi Publicitate Imobiliară SIBIU
Biroul de Cadastru şi Publicitate Imobiliară Medias

A. Partea I. Descrierea imobilului

Nr. CF vechi:247 VALCHID
Nr. topografic:355

TEREN Intravilan

Adresa: Loc. Valchid, Str Principală, Nr. 11, Jud. Sibiu

Nr. Crt	Nr cadastral Nr. topografic	Suprafaţa* (mp)	Observaţii / Referinţe
A1	100934	Din acte: 270 Masurata: 504	Sector cadastral:81 Teren neimprejmuit;

B. Partea II. Proprietari şi acte

Inscrieri privitoare la dreptul de proprietate şi alte drepturi reale		Referinţe
963 / 14/10/1967		
Act Notarial nr. 1785/967, din 12/10/1967 emis de NOTARIATUL DE STAT AL RAIONULUI SIGHISOARA;		
B1	Intabulare, drept de PROPRIETATE, cumparare, dobandit prin Conventie, cota actuala 1/1, cota initiala 1/1	A1
	1) **ALDEA SAMOILĂ**, si sotia 2) **ALDEA OTILIA**, n. Stoica, bun comun	

C. Partea III. SARCINI .

Inscrieri privind dezmembramintele dreptului de proprietate, drepturi reale de garanţie şi sarcini	Referinţe
NU SUNT	

Neutilizabil în circuitul civil

Anexa Nr. 1 La Partea I

Teren

Nr cadastral	Suprafaţa (mp)*	Observaţii / Referinţe
100934	Din acte: 270 Masurata: 504	

* Suprafaţa este determinată in planul de proiecţie Stereo 70.

DETALII LINIARE IMOBIL

Date referitoare la teren

Crt	Categorie folosinţă	Intra vilan	Suprafaţa (mp)	Tarla	Parcelă	Nr. topo	Observaţii / Referinţe
1	curti constructii	DA	504	52	753, 754	355	

Lungime Segmente

1) Valorile lungimilor segmentelor sunt obţinute din proiecţie în plan.

Punct început	X / Y	Punct sfârşit	X / Y	Lungime segment (** (m)
1	467.647,828 518.636,674	2	467.639,102 518.622,876	16.326
2	467.639,102 518.622,876	3	467.632,369 518.611,117	13.55
3	467.632,369 518.611,117	4	467.636,105 518.605,913	6.406
4	467.636,105 518.605,913	5	467.647,217 518.602,613	11.592
5	467.647,217 518.602,613	6	467.647,349 518.603,478	0.875

Document care conţine date cu caracter personal, protejat de prevederile Regulamentului (UE) nr. 679/2016 şi Legii 190/2018

Punct început	X / Y	Punct sfârşit	X / Y	Lungime segment (** (m)
6	467.647,349 518.603,478	7	467.649,999 518.609,526	6.603
7	467.649,999 518.609,526	8	467.656,761 518.618,539	11.268
8	467.656,761 518.618,539	9	467.661,855 518.625,884	8.939
9	467.661,855 518.625,884	10	467.654,281 518.631,171	9.237
10	467.654,281 518.631,171	1	467.647,828 518.636,674	8.481

**** Lungimile segmentelor sunt determinate în planul de proiecţie Stereo 70 şi sunt rotunjite la 1 milimetru.**
***** Distanţa dintre puncte este formată din segmente cumulate ce sunt mai mici decât valoarea 1 milimetru.**

Neutilizabil in circuitul civil

DATE DESPRE IMOBILUL NR. 4624

Oficiul de Cadastru şi Publicitate Imobiliară SIBIU
Biroul de Cadastru şi Publicitate Imobiliară Medias

A. Partea I. Descrierea imobilului

TEREN Intravilan

Adresa: Loc. Valchid, Str Principală, Nr. 13, Jud. Sibiu

Nr. Crt	Nr cadastral Nr. topografic	Suprafaţa* (mp)	Observaţii / Referinţe
A1		188	Sector cadastral:81 Teren neimprejmuit;

B. Partea II. Proprietari şi acte

Inscrieri privitoare la dreptul de proprietate şi alte drepturi reale		Referinţe
/		
Act Administrativ nr. 236/31, din 23/12/1992 emis de CJSDPAT SIBIU;		
B1	Intabulare, drept de PROPRIETATELegea 18/1991, dobandit prin Reconstituire, cota actuala 1/1, cota initiala 1/1	A1
	1) **HORVAT EUGENIA**	

C. Partea III. SARCINI .

Inscrieri privind dezmembramintele dreptului de proprietate, drepturi reale de garanţie şi sarcini	Referinţe
NU SUNT	

Neutilizabil în circuitul civil

Anexa Nr. 1 La Partea I

Teren

Nr cadastral	Suprafaţa (mp)*	Observaţii / Referinţe
	188	

* Suprafaţa este determinată in planul de proiecţie Stereo 70.

DETALII LINIARE IMOBIL

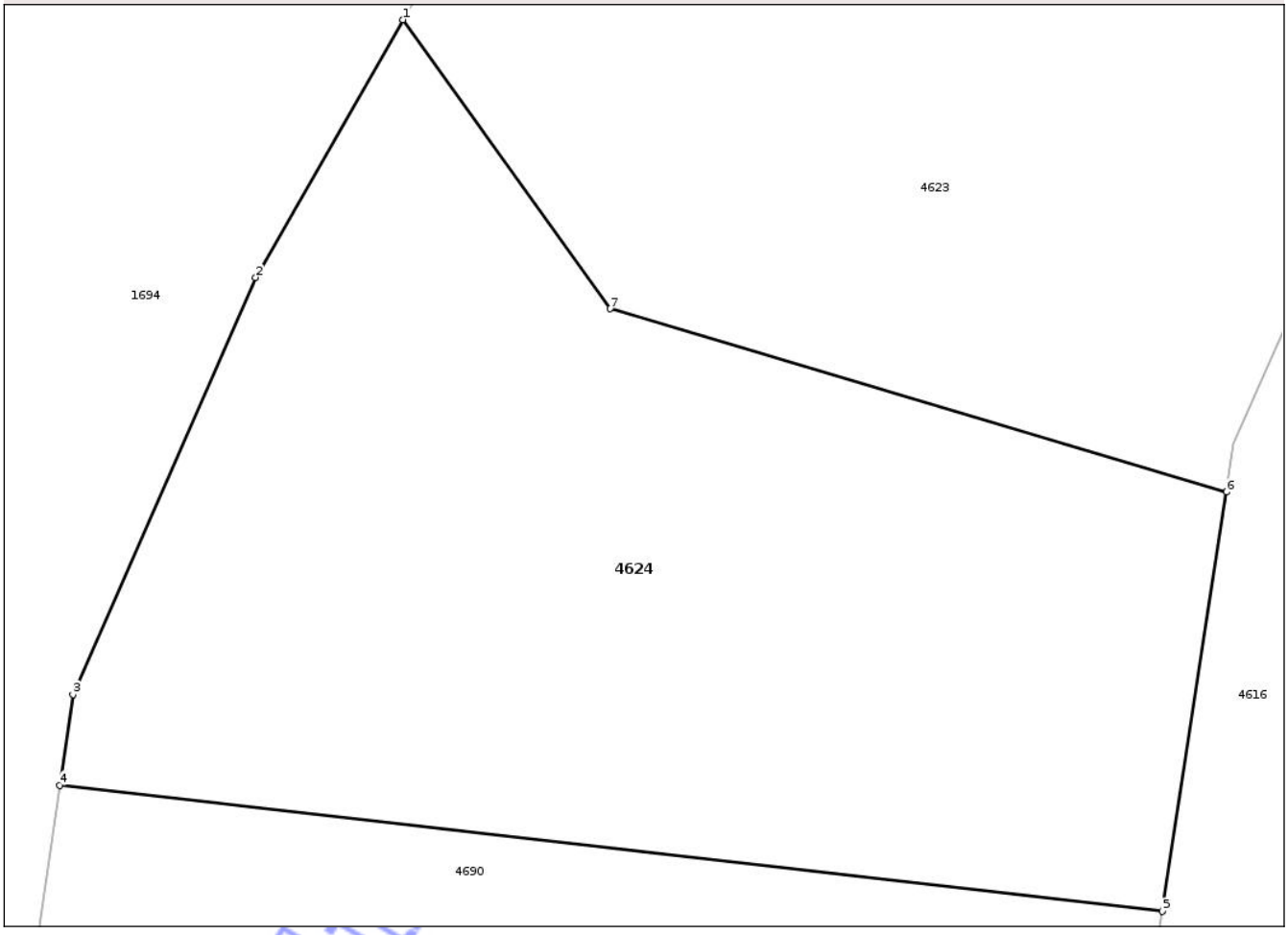

Date referitoare la teren

Crt	Categorie folosinţă	Intra vilan	Suprafaţa (mp)	Tarla	Parcelă	Nr. topo	Observaţii / Referinţe
1	curti constructii	DA	46	52	755	-	
2	arabil	DA	142	52	756	-	

Lungime Segmente
1) Valorile lungimilor segmentelor sunt obţinute din proiecţie în plan.

Punct început	X / Y	Punct sfârşit	X / Y	Lungime segment (** (m)
1	467.632,369 518.611,117	2	467.629,712 518.606,478	5.346
2	467.629,712 518.606,478	3	467.626,42 518.598,968	8.2
3	467.626,42 518.598,968	4	467.626,18 518.597,333	1.653
4	467.626,18 518.597,333	5	467.646,057 518.595,062	20.006

Document care conţine date cu caracter personal, protejat de prevederile Regulamentului (UE) nr. 679/2016 şi Legii 190/2018

Punct început	X / Y	Punct sfârşit	X / Y	Lungime segment (** (m)
5	467.646,057 518.595,062	6	467.647,217 518.602,613	7.64
6	467.647,217 518.602,613	7	467.636,105 518.605,913	11.592
7	467.636,105 518.605,913	1	467.632,369 518.611,117	6.406

**** Lungimile segmentelor sunt determinate în planul de proiecţie Stereo 70 şi sunt rotunjite la 1 milimetru.**
***** Distanţa dintre puncte este formată din segmente cumulate ce sunt mai mici decât valoarea 1 milimetru.**

Neutilizabil in circuitul civil

DATE DESPRE IMOBILUL NR. 4628

Oficiul de Cadastru şi Publicitate Imobiliară SIBIU
Biroul de Cadastru şi Publicitate Imobiliară Medias

A. Partea I. Descrierea imobilului

TEREN Necunoscut

Adresa: Loc. Valchid, Jud. Sibiu

Nr. Crt	Nr cadastral Nr. topografic	Suprafaţa* (mp)	Observaţii / Referinţe
A1		3.600	Sector cadastral:81 Teren neimprejmuit;

B. Partea II. Proprietari şi acte

Inscrieri privitoare la dreptul de proprietate şi alte drepturi reale		Referinţe
/		
Act Notarial nr. 84, din 13/01/2005 emis de NP DANIEL CRISTEA;		
B1	Intabulare, drept de PROPRIETATE, cu titlu de partaj succesoral, dobandit prin Conventie, cota actuala 1/1, cota initiala 1/1	A1
	1) **STROILĂ AUGUSTIN-OCTAVIAN**	

C. Partea III. SARCINI .

Inscrieri privind dezmembramintele dreptului de proprietate, drepturi reale de garanţie şi sarcini	Referinţe
NU SUNT	

Neutilizabil în circuitul civil

Anexa Nr. 1 La Partea I

Teren

Nr cadastral	Suprafaţa (mp)*	Observaţii / Referinţe
	3.600	

* Suprafaţa este determinată in planul de proiecţie Stereo 70.

DETALII LINIARE IMOBIL

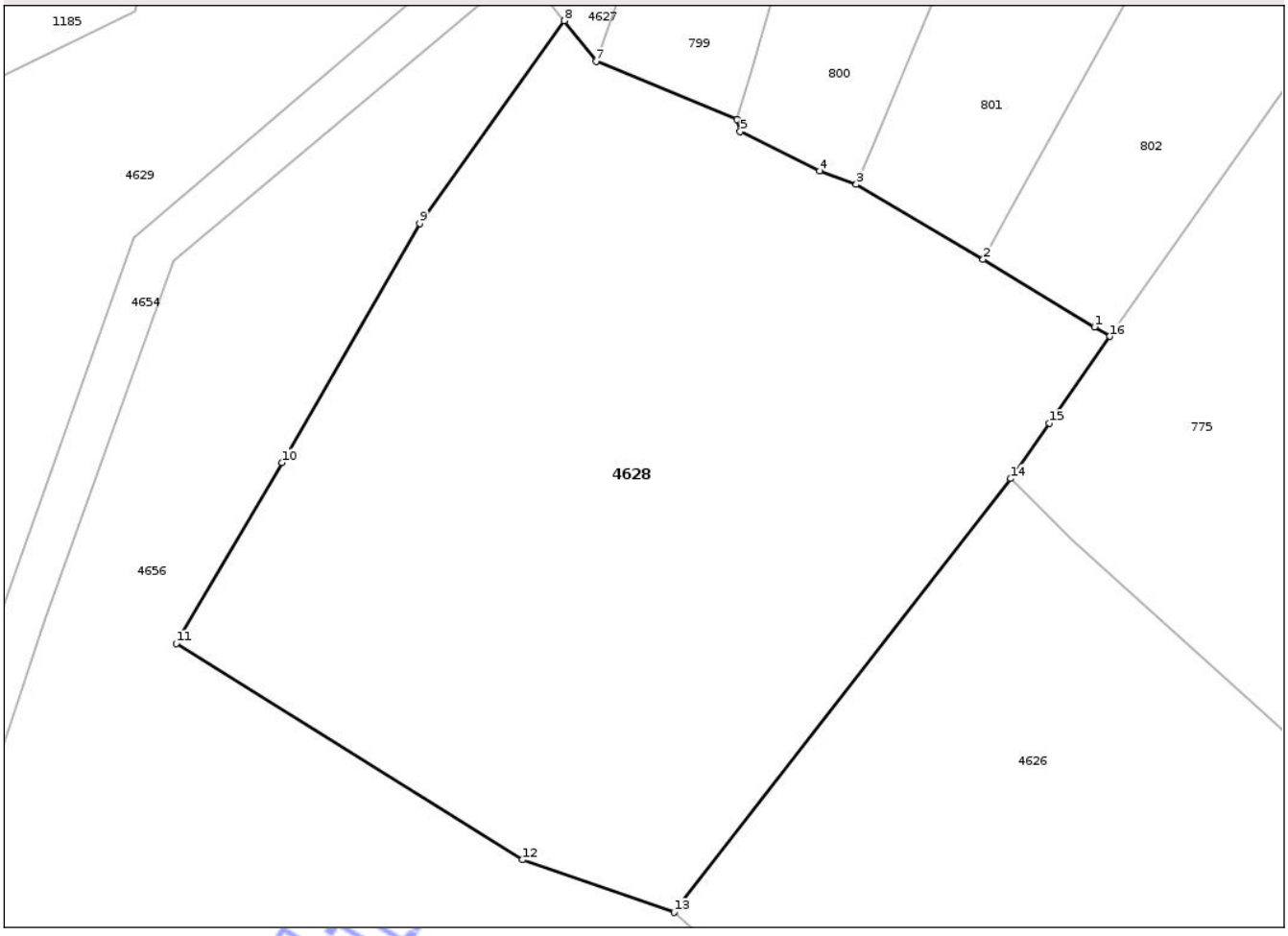

Date referitoare la teren

Crt	Categorie folosinţă	Intra vilan	Suprafaţa (mp)	Tarla	Parcelă	Nr. topo	Observaţii / Referinţe
1	faneata	NU	3.590	70	1629/1	-	
2	faneata	DA	10	70	1629/1	-	

Lungime Segmente

1) Valorile lungimilor segmentelor sunt obţinute din proiecţie în plan.

Punct început	X / Y	Punct sfârşit	X / Y	Lungime segment (** (m)
1	467.597,046 518.833,219	2	467.587,057 518.839,272	11.68
2	467.587,057 518.839,272	3	467.575,655 518.846,003	13.241
3	467.575,655 518.846,003	4	467.572,362 518.847,21	3.507
4	467.572,362 518.847,21	5	467.565,236 518.850,739	7.952

Document care conţine date cu caracter personal, protejat de prevederile Regulamentului (UE) nr. 679/2016 şi Legii 190/2018

Punct început	X / Y	Punct sfârşit	X / Y	Lungime segment (** (m)
5	467.565,236 518.850,739	6	467.564,925 518.851,807	1.112
6	467.564,925 518.851,807	7	467.552,279 518.857,041	13.686
7	467.552,279 518.857,041	8	467.549,413 518.860,683	4.634
8	467.549,413 518.860,683	9	467.536,429 518.842,486	22.354
9	467.536,429 518.842,486	10	467.524,09 518.821,032	24.749
10	467.524,09 518.821,032	11	467.514,56 518.804,811	18.813
11	467.514,56 518.804,811	12	467.545,651 518.785,41	36.648
12	467.545,651 518.785,41	13	467.559,284 518.780,689	14.427
13	467.559,284 518.780,689	14	467.589,506 518.819,612	49.278
14	467.589,506 518.819,612	15	467.592,982 518.824,575	6.059
15	467.592,982 518.824,575	16	467.598,443 518.832,372	9.519
16	467.598,443 518.832,372	1	467.597,046 518.833,219	1.634

**** Lungimile segmentelor sunt determinate în planul de proiecţie Stereo 70 şi sunt rotunjite la 1 milimetru.**
***** Distanţa dintre puncte este formată din segmente cumulate ce sunt mai mici decât valoarea 1 milimetru.**

Neutilizabil în circuitul civil

DATE DESPRE IMOBILUL NR. 4625

Oficiul de Cadastru şi Publicitate Imobiliară SIBIU
Biroul de Cadastru şi Publicitate Imobiliară Medias

A. Partea I. Descrierea imobilului

Nr. CF vechi:1813 Valchid
Nr. topografic:parte din nr. topografic 330, 331

TEREN Intravilan

Adresa: Loc. Valchid, Jud. Sibiu

Nr. Crt	Nr cadastral Nr. topografic	Suprafaţa* (mp)	Observaţii / Referinţe
A1		354	Sector cadastral:81 Teren neimprejmuit;

B. Partea II. Proprietari şi acte

Inscrieri privitoare la dreptul de proprietate şi alte drepturi reale		Referinţe
2660 / 08/12/1919		
Act Notarial nr. 0, din 28/11/1919 emis de -;		
B1	Intabulare, drept de PROPRIETATE, dobandit prin Conventie, cota actuala 1/1, cota initiala 1/1	A1
	1) **BENING MICHAEL**	
	OBSERVATII: , poziție preluată din CF 1813 Valchid	

C. Partea III. SARCINI .

Inscrieri privind dezmembramintele dreptului de proprietate, drepturi reale de garanţie şi sarcini	Referinţe
NU SUNT	

Neutilizabil în circuitul civil

Anexa Nr. 1 La Partea I

Teren

Nr cadastral	Suprafaţa (mp)*	Observaţii / Referinţe
	354	

* Suprafaţa este determinată in planul de proiecţie Stereo 70.

DETALII LINIARE IMOBIL

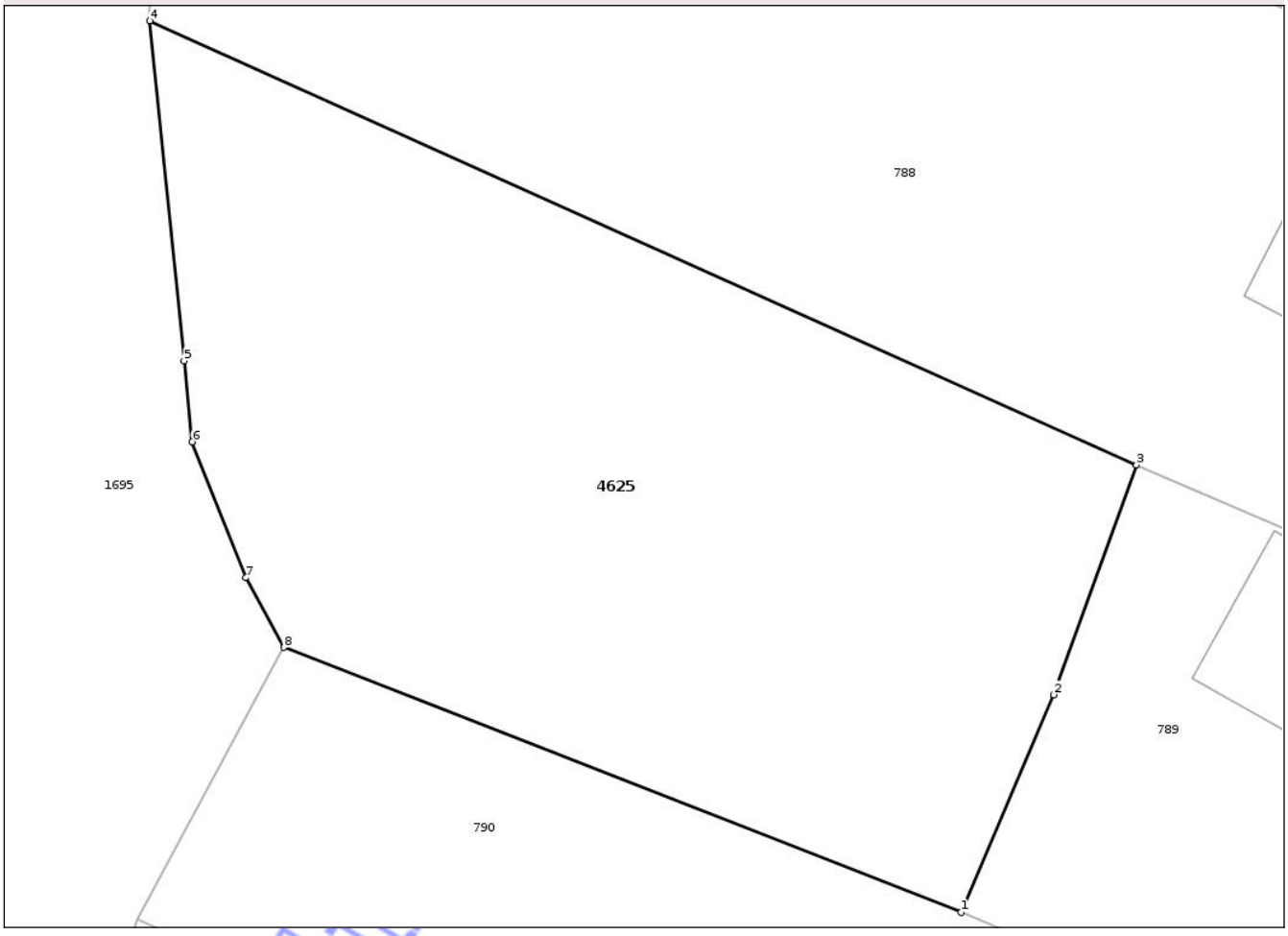

Date referitoare la teren

Crt	Categorie folosinţă	Intra vilan	Suprafaţa (mp)	Tarla	Parcelă	Nr. topo	Observaţii / Referinţe
1	arabil	DA	354	51	746/1, 747	parte din nr. topografic 330, 331	

Lungime Segmente
1) Valorile lungimilor segmentelor sunt obţinute din proiecţie în plan.

Punct început	X / Y	Punct sfârşit	X / Y	Lungime segment (** (m)
1	467.621,268 518.630,838	2	467.623,809 518.636,794	6.475
2	467.623,809 518.636,794	3	467.626,075 518.643,08	6.682
3	467.626,075 518.643,08	4	467.599,029 518.655,247	29.657
4	467.599,029 518.655,247	5	467.599,972 518.645,937	9.358

Document care conţine date cu caracter personal, protejat de prevederile Regulamentului (UE) nr. 679/2016 şi Legii 190/2018

Punct început	X / Y	Punct sfârşit	X / Y	Lungime segment (** (m)
5	467.599,972 518.645,937	6	467.600,193 518.643,718	2.23
6	467.600,193 518.643,718	7	467.601,664 518.639,995	4.003
7	467.601,664 518.639,995	8	467.602,708 518.638,091	2.171
8	467.602,708 518.638,091	1	467.621,268 518.630,838	19.927

**** Lungimile segmentelor sunt determinate în planul de proiecţie Stereo 70 şi sunt rotunjite la 1 milimetru.**
***** Distanţa dintre puncte este formată din segmente cumulate ce sunt mai mici decât valoarea 1 milimetru.**

Neutilizabil in circuitul civil

DATE DESPRE IMOBILUL NR. 4626

Oficiul de Cadastru şi Publicitate Imobiliară SIBIU
Biroul de Cadastru şi Publicitate Imobiliară Medias

A. Partea I. Descrierea imobilului

TEREN Extravilan

Adresa: Jud. Sibiu

Nr. Crt	Nr cadastral Nr. topografic	Suprafaţa* (mp)	Observaţii / Referinţe
A1		3.100	Sector cadastral:81 Teren neimprejmuit;

B. Partea II. Proprietari şi acte

Inscrieri privitoare la dreptul de proprietate şi alte drepturi reale		Referinţe
/		
Act Administrativ nr. 357/31, din 13/01/1993 emis de CJSDPAT SIBIU;		
B1	Intabulare, drept de PROPRIETATE, Legea 18/1991, dobandit prin Reconstituire, cota actuala 1/1, cota initiala 1/1	A1
	1) **ROTARU ION**	

C. Partea III. SARCINI .

Inscrieri privind dezmembramintele dreptului de proprietate, drepturi reale de garanţie şi sarcini	Referinţe
NU SUNT	

Neutilizabil în circuitul civil

Anexa Nr. 1 La Partea I

Teren

Nr cadastral	Suprafaţa (mp)*	Observaţii / Referinţe
	3.100	

* Suprafaţa este determinată in planul de proiecţie Stereo 70.

DETALII LINIARE IMOBIL

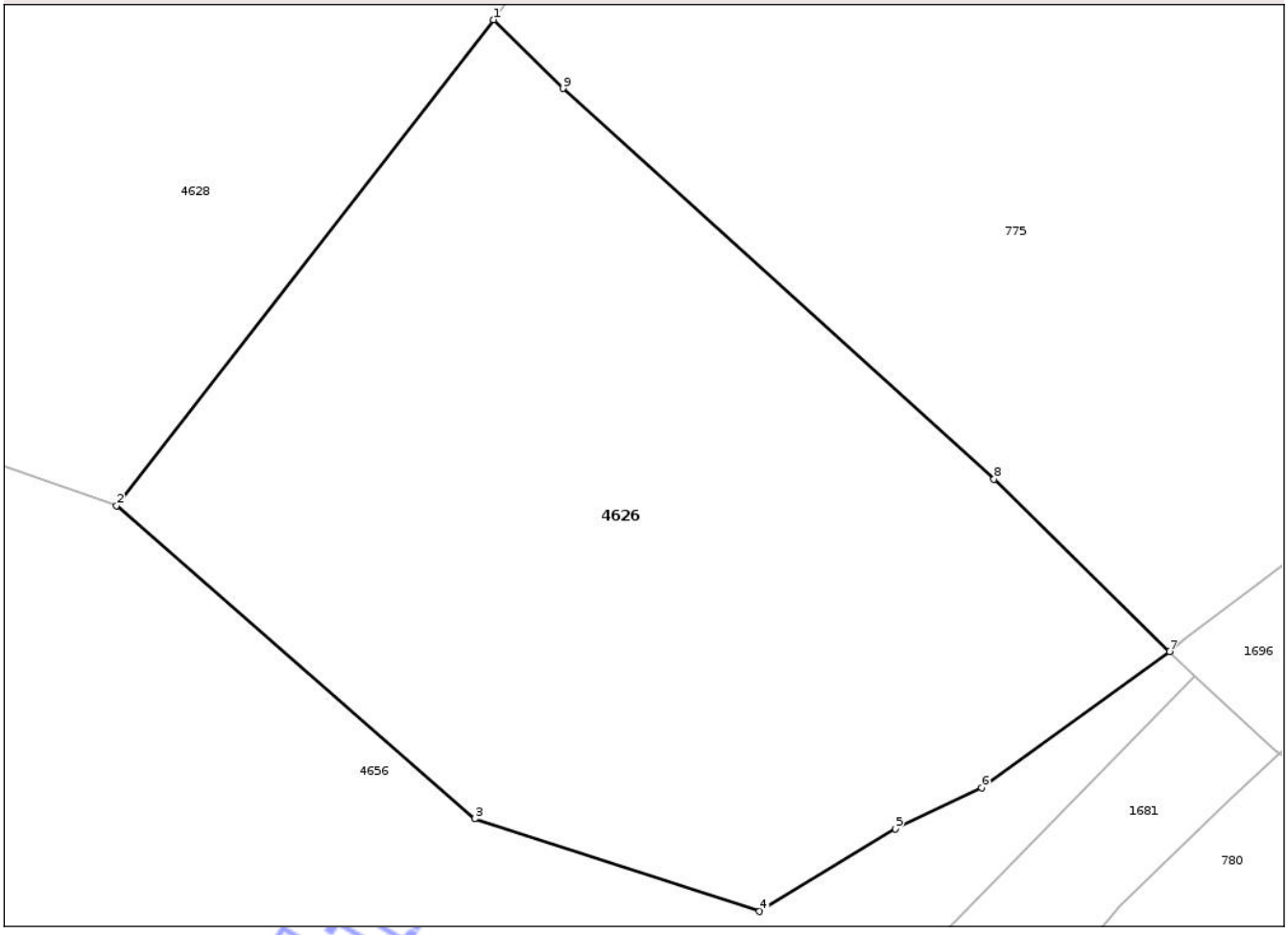

Date referitoare la teren

Crt	Categorie folosinţă	Intra vilan	Suprafaţa (mp)	Tarla	Parcelă	Nr. topo	Observaţii / Referinţe
1	arabil	NU	3.100	70	1629/2	-	

Lungime Segmente
1) Valorile lungimilor segmentelor sunt obţinute din proiecţie în plan.

Punct început	X / Y	Punct sfârşit	X / Y	Lungime segment (** (m)
1	467.589,506 518.819,612	2	467.559,284 518.780,689	49.278
2	467.559,284 518.780,689	3	467.588,006 518.755,595	38.14
3	467.588,006 518.755,595	4	467.610,849 518.748,168	24.02
4	467.610,849 518.748,168	5	467.621,752 518.754,78	12.751
5	467.621,752 518.754,78	6	467.628,67 518.758,087	7.668

Document care conţine date cu caracter personal, protejat de prevederile Regulamentului (UE) nr. 679/2016 şi Legii 190/2018

Punct început	X / Y	Punct sfârşit	X / Y	Lungime segment (** (m)
6	467.628,67 518.758,087	7	467.643,756 518.768,999	18.619
7	467.643,756 518.768,999	8	467.629,676 518.782,804	19.719
8	467.629,676 518.782,804	9	467.595,076 518.814,102	46.655
9	467.595,076 518.814,102	1	467.589,506 518.819,612	7.835

** Lungimile segmentelor sunt determinate în planul de proiecţie Stereo 70 şi sunt rotunjite la 1 milimetru.
*** Distanţa dintre puncte este formată din segmente cumulate ce sunt mai mici decât valoarea 1 milimetru.

Neutilizabil in circuitul civil

DATE DESPRE IMOBILUL NR. 4627

Oficiul de Cadastru şi Publicitate Imobiliară SIBIU
Biroul de Cadastru şi Publicitate Imobiliară Medias

A. Partea I. Descrierea imobilului

TEREN Necunoscut

Adresa: Loc. Valchid, Str Văii, Jud. Sibiu

Nr. Crt	Nr cadastral Nr. topografic	Suprafaţa* (mp)	Observaţii / Referinţe
A1		4.154	Sector cadastral:81 Teren neimprejmuit;

B. Partea II. Proprietari şi acte

Inscrieri privitoare la dreptul de proprietate şi alte drepturi reale		Referinţe
/		
Act Normativ nr. 978, din 05/09/2002 emis de GUVERNUL ROMÂNIEI (ADEVERINȚĂ NR.5467/15.12.2025 EMISĂ DE PRIMĂRIA COMUNEI HOGHILAG);		
B1	Intabulare, drept de PROPRIETATE, dobandit prin Lege, cota actuala 1/1, cota initiala 1/1	A1
	1) **COMUNA HOGHILAG**, CIF:9999999999999, DOMENIUL PUBLIC	

C. Partea III. SARCINI .

Inscrieri privind dezmembramintele dreptului de proprietate, drepturi reale de garanţie şi sarcini	Referinţe
NU SUNT	

Neutilizabil în circuitul civil

Anexa Nr. 1 La Partea I

Teren

Nr cadastral	Suprafaţa (mp)*	Observaţii / Referinţe
	4.154	

* Suprafaţa este determinată in planul de proiecţie Stereo 70.

DETALII LINIARE IMOBIL

Date referitoare la teren

Crt	Categorie folosinţă	Intra vilan	Suprafaţa (mp)	Tarla	Parcelă	Nr. topo	Observaţii / Referinţe
1	drum	DA	4.121	-	620,627,628, 659,660,673	-	
2	drum	NU	33	-	660	-	

Lungime Segmente

1) Valorile lungimilor segmentelor sunt obţinute din proiecţie în plan.

Punct început	X / Y	Punct sfârşit	X / Y	Lungime segment
1	467.372,031 518.931,587	2	467.372,471 518.931,614	0.441
4	467.377,657 518.931,987	5	467.380,537 518.932,207	2.888
7	467.392,66 518.932,329	8	467.397,56 518.932,04	4.909
10	467.401,692 518.932,908	11	467.401,693 518.932,908	0.001
13	467.402,594 518.933,765	14	467.402,998 518.933,86	0.415

Punct început	X / Y	Punct sfârşit	X / Y	Lungime segment
2	467.372,471 518.931,614	3	467.372,881 518.931,643	0.411
5	467.380,537 518.932,207	6	467.387,374 518.932,728	6.857
8	467.397,56 518.932,04	9	467.397,694 518.933,173	1.141
11	467.401,693 518.932,908	12	467.402,527 518.932,853	0.836
14	467.402,998 518.933,86	15	467.408,813 518.933,488	5.827

Punct început	X / Y	Punct sfârşit	X / Y	Lungime segment
3	467.372,881 518.931,643	4	467.377,657 518.931,987	4.788
6	467.387,374 518.932,728	7	467.392,66 518.932,329	5.301
9	467.397,694 518.933,173	10	467.401,692 518.932,908	4.007
12	467.402,527 518.932,853	13	467.402,594 518.933,765	0.914
15	467.408,813 518.933,488	16	467.408,905 518.934,092	0.611

Document care conţine date cu caracter personal, protejat de prevederile Regulamentului (UE) nr. 679/2016 şi Legii 190/2018

Punct început	X / Y	Punct sfârşit	X / Y	Lungime segment
16	467.408,905 518.934,092	17	467.412,504 518.934,233	3.602
19	467.417,285 518.934,469	20	467.422,678 518.934,243	5.398
22	467.431,836 518.933,476	23	467.432,093 518.933,521	0.261
25	467.442,434 518.932,429	26	467.446,242 518.931,978	3.835
28	467.460,435 518.929,928	29	467.461,124 518.929,833	0.696
31	467.467,591 518.928,731	32	467.487,881 518.926,193	20.448
34	467.513,731 518.924,837	35	467.514,11 518.925,001	0.413
37	467.522,806 518.922,068	38	467.524,79 518.921,739	2.011
40	467.528,792 518.920,611	41	467.529,161 518.922,115	1.549
43	467.547,535 518.919,85	44	467.552,806 518.919,757	5.272
46	467.552,862 518.899,515	47	467.552,481 518.898,088	1.477
49	467.549,659 518.887,516	50	467.544,186 518.870,054	18.3
52	467.545,666 518.865,445	53	467.549,413 518.860,683	6.059
55	467.554,381 518.862,889	56	467.556,809 518.869,642	7.176
58	467.565,453 518.901,566	59	467.565,635 518.902,265	0.722
61	467.570,471 518.918,4	62	467.575,857 518.917,913	5.408
64	467.578,86 518.917,516	65	467.587,391 518.917,251	8.535
67	467.588,518 518.921,671	68	467.598,444 518.922,642	9.973
70	467.612,83 518.923,02	71	467.620,256 518.922,045	7.49
73	467.629,921 518.919,848	74	467.632,298 518.919,285	2.443
76	467.641,531 518.925,343	77	467.647,448 518.923,637	6.158
79	467.660,249 518.919,552	80	467.656,233 518.923,733	5.797
82	467.648,938 518.929,417	83	467.648,471 518.929,545	0.484
85	467.644,528 518.930,625	86	467.642,295 518.930,101	2.294
88	467.610,486 518.929,701	89	467.593,205 518.927,685	17.398
91	467.562,285 518.924,363	92	467.554,63 518.927,284	8.193
94	467.550,561 518.931,647	95	467.544,728 518.933,66	6.171
97	467.524,633 518.931,191	98	467.516,252 518.929,747	8.504
100	467.490,383 518.932,727	101	467.475,621 518.937,009	15.37
103	467.430,075 518.941,977	104	467.392,553 518.944,624	37.615
106	467.354,101 518.940,55	107	467.333,752 518.935,431	20.983
109	467.317,787 518.934,485	110	467.318,112 518.930,756	3.743
112	467.315,902 518.923,801	113	467.316,038 518.918,651	5.152

Punct început	X / Y	Punct sfârşit	X / Y	Lungime segment
17	467.412,504 518.934,233	18	467.417,029 518.934,41	4.528
20	467.422,678 518.934,243	21	467.428,077 518.933,791	5.418
23	467.432,093 518.933,521	24	467.437,786 518.932,979	5.719
26	467.446,242 518.931,978	27	467.446,623 518.931,824	0.411
29	467.461,124 518.929,833	30	467.466,528 518.928,864	5.49
32	467.487,881 518.926,193	33	467.501,217 518.924,49	13.444
35	467.514,11 518.925,001	36	467.519,957 518.923,042	6.166
38	467.524,79 518.921,739	39	467.528,438 518.920,572	3.83
41	467.529,161 518.922,115	42	467.542,51 518.920,423	13.456
44	467.552,806 518.919,757	45	467.557,798 518.918,475	5.154
47	467.552,481 518.898,088	48	467.552,096 518.896,645	1.493
50	467.544,186 518.870,054	51	467.543,056 518.868,762	1.716
53	467.549,413 518.860,683	54	467.552,279 518.857,041	4.634
56	467.556,809 518.869,642	57	467.562,707 518.891,044	22.2
59	467.565,635 518.902,265	60	467.568,682 518.912,432	10.614
62	467.575,857 518.917,913	63	467.577,668 518.917,674	1.827
65	467.587,391 518.917,251	66	467.588,341 518.920,976	3.844
68	467.598,444 518.922,642	69	467.605,183 518.923,451	6.787
71	467.620,256 518.922,045	72	467.624,104 518.921,433	3.896
74	467.632,298 518.919,285	75	467.636,0 518.926,937	8.5
77	467.647,448 518.923,637	78	467.658,937 518.919,867	12.092
80	467.656,233 518.923,733	81	467.650,303 518.929,042	7.959
83	467.648,471 518.929,545	84	467.644,95 518.930,724	3.713
86	467.642,295 518.930,101	87	467.630,539 518.931,119	11.8
89	467.593,205 518.927,685	90	467.571,435 518.924,555	21.994
92	467.554,63 518.927,284	93	467.551,35 518.929,691	4.068
95	467.544,728 518.933,66	96	467.539,623 518.931,341	5.607
98	467.516,252 518.929,747	99	467.502,523 518.930,439	13.746
101	467.475,621 518.937,009	102	467.460,146 518.940,969	15.974
104	467.392,553 518.944,624	105	467.361,057 518.942,811	31.548
107	467.333,752 518.935,431	108	467.317,834 518.935,748	15.921
110	467.318,112 518.930,756	111	467.317,801 518.924,192	6.571
113	467.316,038 518.918,651	114	467.315,789 518.913,858	4.799

Punct început	X / Y	Punct sfârşit	X / Y	Lungime segment
18	467.417,029 518.934,41	19	467.417,285 518.934,469	0.263
21	467.428,077 518.933,791	22	467.431,836 518.933,476	3.772
24	467.437,786 518.932,979	25	467.442,434 518.932,429	4.68
27	467.446,623 518.931,824	28	467.460,435 518.929,928	13.942
30	467.466,528 518.928,864	31	467.467,591 518.928,731	1.071
33	467.501,217 518.924,49	34	467.513,731 518.924,837	12.519
36	467.519,957 518.923,042	37	467.522,806 518.922,068	3.011
39	467.528,438 518.920,572	40	467.528,792 518.920,611	0.356
42	467.542,51 518.920,423	43	467.547,535 518.919,85	5.058
45	467.557,798 518.918,475	46	467.552,862 518.899,515	19.592
48	467.552,096 518.896,645	49	467.549,659 518.887,516	9.449
51	467.543,056 518.868,762	52	467.545,666 518.865,445	4.221
54	467.552,279 518.857,041	55	467.554,381 518.862,889	6.214
57	467.562,707 518.891,044	58	467.565,453 518.901,566	10.874
60	467.568,682 518.912,432	61	467.570,471 518.918,4	6.23
63	467.577,668 518.917,674	64	467.578,86 518.917,516	1.202
66	467.588,341 518.920,976	67	467.588,518 518.921,671	0.717
69	467.605,183 518.923,451	70	467.612,83 518.923,02	7.659
72	467.624,104 518.921,433	73	467.629,921 518.919,848	6.029
75	467.636,0 518.926,937	76	467.641,531 518.925,343	5.756
78	467.658,937 518.919,867	79	467.660,249 518.919,552	1.349
81	467.650,303 518.929,042	82	467.648,938 518.929,417	1.416
84	467.644,95 518.930,724	85	467.644,528 518.930,625	0.433
87	467.630,539 518.931,119	88	467.610,486 518.929,701	20.103
90	467.571,435 518.924,555	91	467.562,285 518.924,363	9.152
93	467.551,35 518.929,691	94	467.550,561 518.931,647	2.109
96	467.539,623 518.931,341	97	467.524,633 518.931,191	14.991
99	467.502,523 518.930,439	100	467.490,383 518.932,727	12.354
102	467.460,146 518.940,969	103	467.430,075 518.941,977	30.088
105	467.361,057 518.942,811	106	467.354,101 518.940,55	7.314
108	467.317,834 518.935,748	109	467.317,787 518.934,485	1.264
111	467.317,801 518.924,192	112	467.315,902 518.923,801	1.939
114	467.315,789 518.913,858	115	467.315,296 518.910,433	3.46

Vizualizare Imobil Cadastral

Punct început	X / Y	Punct sfârşit	X / Y	Lungime segment
115	467.315,296 518.910,433	116	467.314,972 518.888,744	21.691
118	467.319,177 518.879,161	119	467.319,444 518.876,685	2.49
121	467.326,103 518.877,328	122	467.328,94 518.877,602	2.85
124	467.321,941 518.885,072	125	467.321,735 518.889,848	4.78
127	467.324,861 518.911,848	128	467.325,996 518.922,466	10.678
130	467.336,667 518.921,431	131	467.338,788 518.923,679	3.091
133	467.341,596 518.924,803	134	467.345,822 518.926,495	4.552
136	467.356,716 518.929,462	137	467.366,056 518.931,162	9.493
139	467.367,888 518.931,451	1	467.372,031 518.931,587	4.145

Punct început	X / Y	Punct sfârşit	X / Y	Lungime segment
116	467.314,972 518.888,744	117	467.317,187 518.877,86	11.107
119	467.319,444 518.876,685	120	467.321,157 518.876,85	1.721
122	467.328,94 518.877,602	123	467.324,992 518.878,371	4.022
125	467.321,735 518.889,848	126	467.324,701 518.910,723	21.085
128	467.325,996 518.922,466	129	467.331,982 518.921,89	6.014
131	467.338,788 518.923,679	132	467.340,154 518.924,226	1.471
134	467.345,822 518.926,495	135	467.351,528 518.928,193	5.953
137	467.366,056 518.931,162	138	467.367,589 518.931,441	1.558

Punct început	X / Y	Punct sfârşit	X / Y	Lungime segment
117	467.317,187 518.877,86	118	467.319,177 518.879,161	2.378
120	467.321,157 518.876,85	121	467.326,103 518.877,328	4.969
123	467.324,992 518.878,371	124	467.321,941 518.885,072	7.363
126	467.324,701 518.910,723	127	467.324,861 518.911,848	1.136
129	467.331,982 518.921,89	130	467.336,667 518.921,431	4.707
132	467.340,154 518.924,226	133	467.341,596 518.924,803	1.553
135	467.351,528 518.928,193	136	467.356,716 518.929,462	5.341
138	467.367,589 518.931,441	139	467.367,888 518.931,451	0.299

**** Lungimile segmentelor sunt determinate în planul de proiecţie Stereo 70 şi sunt rotunjite la 1 milimetru.**
***** Distanţa dintre puncte este formată din segmente cumulate ce sunt mai mici decât valoarea 1 milimetru.**

Neutilizabil în circuitul civil

DATE DESPRE IMOBILUL NR. 4629

Oficiul de Cadastru şi Publicitate Imobiliară SIBIU
Biroul de Cadastru şi Publicitate Imobiliară Medias

A. Partea I. Descrierea imobilului

TEREN Necunoscut

Adresa: Loc. Valchid, Jud. Sibiu

Nr. Crt	Nr cadastral Nr. topografic	Suprafaţa* (mp)	Observaţii / Referinţe
A1		46.968	Sector cadastral:81 Teren neimprejmuit;

Construcţii

Crt	Nr cadastral Nr. topografic	Adresa	Observaţii / Referinţe
A1.1		Loc. Valchid, Jud. Sibiu	Nr. niveluri:1; S. construita la sol:12 mp; LOCUINTA -P
A1.2		Loc. Valchid, Jud. Sibiu	Nr. niveluri:1; S. construita la sol:20 mp; LOCUINTA -P
A1.3		Loc. Valchid, Jud. Sibiu	Nr. niveluri:1; S. construita la sol:17 mp; LOCUINTA -P
A1.4		Loc. Valchid, Jud. Sibiu	Nr. niveluri:1; S. construita la sol:23 mp; LOCUINTA -P
A1.5		Loc. Valchid, Jud. Sibiu	Nr. niveluri:1; S. construita la sol:40 mp; LOCUINTA -P
A1.6		Loc. Valchid, Jud. Sibiu	Nr. niveluri:1; S. construita la sol:18 mp; LOCUINTA -P
A1.7		Loc. Valchid, Jud. Sibiu	Nr. niveluri:1; S. construita la sol:45 mp; LOCUINTA -P
A1.8		Loc. Valchid, Jud. Sibiu	Nr. niveluri:1; S. construita la sol:14 mp; LOCUINTA -P
A1.9		Loc. Valchid, Jud. Sibiu	Nr. niveluri:1; S. construita la sol:19 mp; LOCUINTA -P
A1.10		Loc. Valchid, Jud. Sibiu	Nr. niveluri:1; S. construita la sol:19 mp; LOCUINTA -P
A1.11		Loc. Valchid, Jud. Sibiu	Nr. niveluri:1; S. construita la sol:38 mp; LOCUINTA -P
A1.12		Loc. Valchid, Jud. Sibiu	Nr. niveluri:1; S. construita la sol:17 mp; LOCUINTA -P
A1.13		Loc. Valchid, Jud. Sibiu	Nr. niveluri:1; S. construita la sol:37 mp; LOCUINTA -P
A1.14		Loc. Valchid, Jud. Sibiu	Nr. niveluri:1; S. construita la sol:18 mp; LOCUINTA -P
A1.15		Loc. Valchid, Jud. Sibiu	Nr. niveluri:1; S. construita la sol:19 mp; LOCUINTA -P
A1.16		Loc. Valchid, Jud. Sibiu	Nr. niveluri:1; S. construita la sol:15 mp; LOCUINTA -P
A1.17		Loc. Valchid, Jud. Sibiu	Nr. niveluri:1; S. construita la sol:10 mp; LOCUINTA -P

B. Partea II. Proprietari şi acte

Inscrieri privitoare la dreptul de proprietate şi alte drepturi reale		Referinţe
/		
Act Administrativ nr. 5466, din 15/12/2025 emis de PRIMĂRIA COMUNIE HOGHILAG;		
B1	Inscrierea posesiei, drept de PROPRIETATE, dobandit prin Lege, cota actuala 1/1, cota initiala 1/1	A1
	1) **NEIDENTIFICAT NEIDENTIFICAT**	
Act Normativ nr. 7, din 13/03/1996 emis de PARLAMENTUL ROMÂNIEI;		
B2	se notează mențiunea de proprietar neidentificat	A1
Act Normativ nr. 7, din 13/03/1996 emis de PARLAMENTUL ROMÂNIEI (Adeverința nr. 4966/14.11.2025 emisă de Primăria Comunei Hoghilag);		
B3	Intabulare, drept de PROPRIETATE, dobandit prin Lege, cota actuala 1/1, cota initiala 1/1	A1.1
	1) **BOLDIJAR IOSIF-GHEORGHE**	
Act Normativ nr. 7, din 13/03/1966 emis de PARLAMENTUL ROMÂNIEI (Adeverința nr. 4967/14.11.2025 emisă de Primăria Comunei Hoghilag);		
B4	Intabulare, drept de PROPRIETATE, dobandit prin Lege, cota actuala 1/1, cota initiala 1/1	A1.2
	1) **BOLDIJAR GHEORGHINA**	
Act Normativ nr. 7, din 13/03/1996 emis de PARLAMENTUL ROMÂNIEI (Adeverința nr. 4968/14.11.2025 emisă de Primăria Comunei Hoghilag);		
B5	Intabulare, drept de PROPRIETATE, dobandit prin Lege, cota actuala 1/1, cota initiala 1/1	A1.3

Document generat în circuitul civil

Inscrieri privitoare la dreptul de proprietate şi alte drepturi reale		Referinţe
	1) **HORVAT MARIA**	
Act Normativ nr. 7, din 13/03/1996 emis de PARLAMENTUL ROMÂNIEI (Adeverința nr. 4969/14.11.2025 emisă de Primăria Comunei Hoghilag);		
B6	Intabulare, drept de PROPRIETATE, dobandit prin Lege, cota actuala 1/1, cota initiala 1/1	A1.4
	1) **BOLDIJAR IULIANA-RAMONA**	
Act Normativ nr. 7, din 13/03/1996 emis de PARLAMENTUL ROMÂNIEI (Adeverința nr. 4970/14.11.2025 emisă de Primăria Comunei Hoghilag);		
B7	Intabulare, drept de PROPRIETATE, dobandit prin Lege, cota actuala 1/1, cota initiala 1/1	A1.5
	1) **HAMPU AXENTE**	
Act Normativ nr. 7, din 13/03/1996 emis de PARLAMENTUL ROMÂNIEI (Adeverința nr. 4971/14.11.2025 emisă de Primăria Comunei Hoghilag);		
B8	Intabulare, drept de PROPRIETATE, dobandit prin Lege, cota actuala 1/1, cota initiala 1/1	A1.6
	1) **PINTEA CĂLIN-DANIEL**	
Act Normativ nr. 7, din 13/03/1996 emis de PARLAMENTUL ROMÂNIEI (Adeverința nr. 4972/14.11.2025 emisă de Primăria Comunei Hoghilag);		
B9	Intabulare, drept de PROPRIETATE, dobandit prin Lege, cota actuala 1/1, cota initiala 1/1	A1.7
	1) **PINTEA EMANUEL-VASILE**	
Act Normativ nr. 7, din 13/03/1996 emis de PARLAMENTUL ROMÂNIEI (Adeverința nr. 4973/14.11.2025 emisă de Primăria Comunei Hoghilag);		
B10	Intabulare, drept de PROPRIETATE, dobandit prin Lege, cota actuala 1/1, cota initiala 1/1	A1.8
	1) **BOLDIJAR FLORIN**	
Act Normativ nr. 7, din 13/03/1996 emis de PARLAMENTUL ROMÂNIEI (Adeverința nr. 4974/14.11.2025 emisă de Primăria Comunei Hoghilag);		
B11	Intabulare, drept de PROPRIETATE, dobandit prin Lege, cota actuala 1/1, cota initiala 1/1	A1.9
	1) **HORVAT RUDI**, senior	
Act Normativ nr. 7, din 13/03/1996 emis de PARLAMENTUL ROMÂNIEI (Adeverința nr. 4975/14.11.2025 emisă de Primăria Comunei Hoghilag);		
B12	Intabulare, drept de PROPRIETATE, dobandit prin Lege, cota actuala 1/1, cota initiala 1/1	A1.10
	1) **BRUMAR MARIAN**	
Act Normativ nr. 7, din 13/03/1996 emis de PARLAMENTUL ROMÂNIEI (Adeverința nr. 4976/14.11.2025 emisă de Primăria Comunei Hoghilag);		
B13	Intabulare, drept de PROPRIETATE, dobandit prin Lege, cota actuala 1/1, cota initiala 1/1	A1.11
	1) **HORVAT RUDI**, junior	
Act Normativ nr. 7, din 13/03/1996 emis de PARLAMENTUL ROMÂNIEI (Adeverința nr. 4977/14.11.2025 emisă de Primăria Comunei Hoghilag);		
B14	Intabulare, drept de PROPRIETATE, dobandit prin Lege, cota actuala 1/1, cota initiala 1/1	A1.12
	1) **HORVAT DORIN**	
Act Normativ nr. 7, din 13/03/1996 emis de PARLAMENTUL ROMÂNIEI (Adeverința nr. 4978/14.11.2025 emisă de Primăria Comunei Hoghilag);		
B15	Intabulare, drept de PROPRIETATE, dobandit prin Lege, cota actuala 1/1, cota initiala 1/1	A1.13
	1) **HORVAT ALEXANDRU**	
Act Normativ nr. 7, din 13/03/1996 emis de PARLAMENTUL ROMÂNIEI (Adeverința nr. 4979/14.11.2025 emisă de Primăria Comunei Hoghilag);		
B16	Intabulare, drept de PROPRIETATE, dobandit prin Lege, cota actuala 1/1, cota initiala 1/1	A1.14
	1) **BOLDIJAR MARIANA**	
Act Normativ nr. 7, din 13/03/1996 emis de PARLAMENTUL ROMÂNIEI (Adeverința nr. 4980/14.11.2025 emisă de Primăria Comunei Hoghilag);		
B17	Intabulare, drept de PROPRIETATE, dobandit prin Lege, cota actuala 1/1, cota initiala 1/1	A1.15
	1) **GABOR REMUS-FLORIN**	
Act Normativ nr. 7, din 13/03/1996 emis de PARLAMENTUL ROMÂNIEI (Adeverința nr. 4981/14.11.2025 emisă de Primăria Comunei Hoghilag);		
B18	Intabulare, drept de PROPRIETATE, dobandit prin Lege, cota actuala 1/1, cota initiala 1/1	A1.16
	1) **BOLDIJAR GABRIELA**	
Act Normativ nr. 7, din 13/03/1996 emis de PARLAMENTUL ROMÂNIEI (Adeverința nr. 4982/14.11.2025 emisă de Primăria Comunei Hoghilag);		
B19	Intabulare, drept de PROPRIETATE, dobandit prin Lege, cota actuala	A1.17

Document vizualizat în circuitul civil

Inscrieri privitoare la dreptul de proprietate şi alte drepturi reale		Referinţe
B19	1/1, cota initiala 1/1	
	1) **CERCIA GHEORGHE**	

C. Partea III. SARCINI .

Inscrieri privind dezmembramintele dreptului de proprietate, drepturi reale de garanţie şi sarcini	Referinţe
NU SUNT	

Neutilizabil in circuitul civil

Anexa Nr. 1 La Partea I

Teren

Nr cadastral	Suprafaţa (mp)*	Observaţii / Referinţe
	46.968	

* Suprafaţa este determinată in planul de proiecţie Stereo 70.

DETALII LINIARE IMOBIL

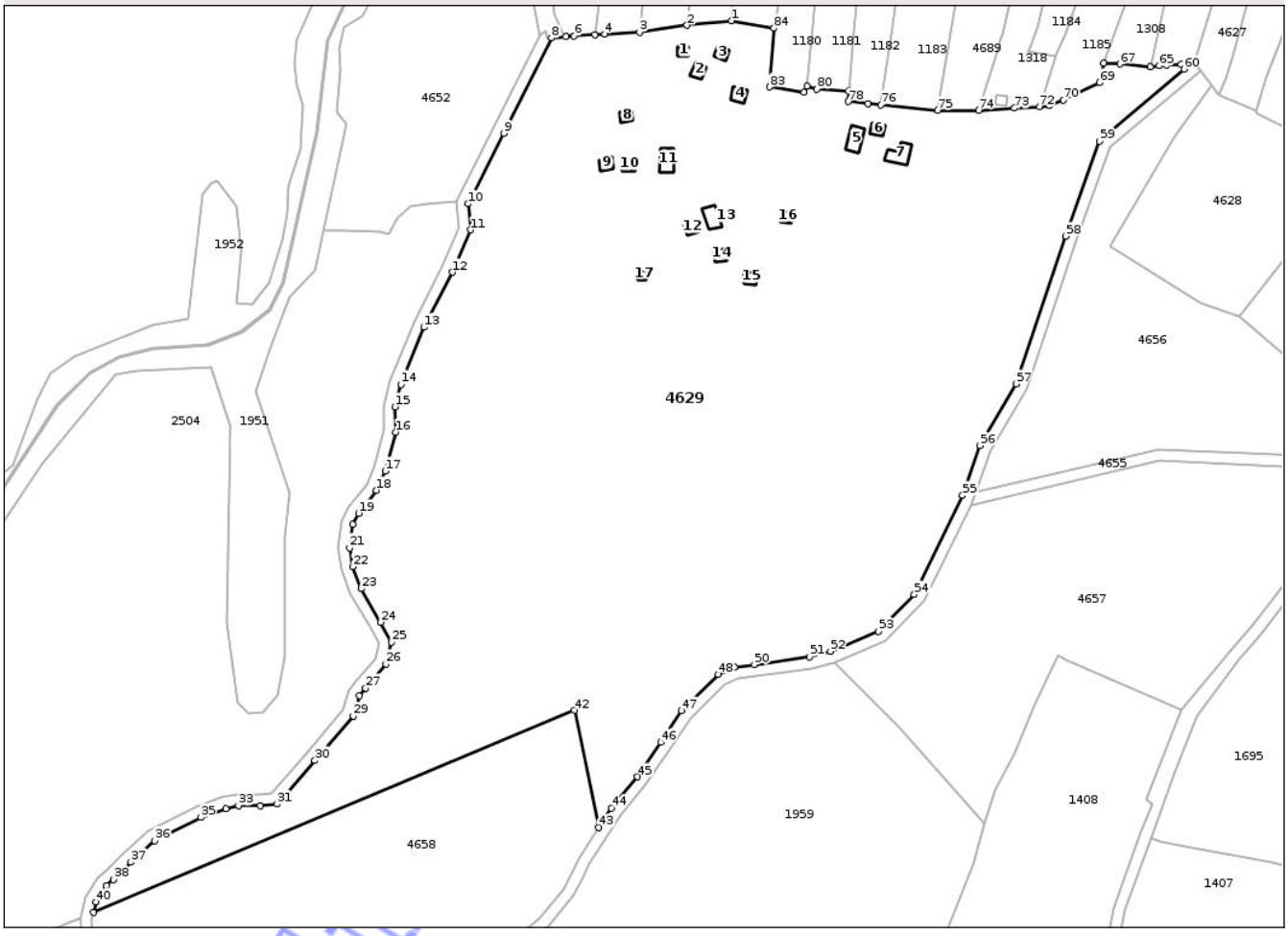

Date referitoare la teren

Crt	Categorie folosinţă	Intra vilan	Suprafaţa (mp)	Tarla	Parcelă	Nr. topo	Observaţii / Referinţe
1	pasune	NU	46.448	70	1632	-	
2	pasune	DA	10	70	1632	-	
3	curti constructii	NU	510	70	1632	-	

Date referitoare la construcţii

Crt	Număr	Destinaţie construcţie	Supraf. (mp)	Situaţie juridică	Observaţii / Referinţe
A1.1		constructii de locuinte	12	Cu acte	Nr. niveluri:1; S. construita la sol:12 mp; LOCUINTA -P
A1.2		constructii de locuinte	20	Cu acte	Nr. niveluri:1; S. construita la sol:20 mp; LOCUINTA -P
A1.3		constructii de locuinte	17	Cu acte	Nr. niveluri:1; S. construita la sol:17 mp; LOCUINTA -P
A1.4		constructii de locuinte	23	Cu acte	Nr. niveluri:1; S. construita la sol:23 mp; LOCUINTA -P
A1.5		constructii de locuinte	40	Cu acte	Nr. niveluri:1; S. construita la sol:40 mp; LOCUINTA -P
A1.6		constructii de locuinte	18	Cu acte	Nr. niveluri:1; S. construita la sol:18 mp; LOCUINTA -P
A1.7		constructii de locuinte	45	Cu acte	Nr. niveluri:1; S. construita la sol:45 mp; LOCUINTA -P
A1.8		constructii de locuinte	14	Cu acte	Nr. niveluri:1; S. construita la sol:14 mp; LOCUINTA -P

Document care conţine date cu caracter personal, protejat de prevederile Regulamentului (UE) nr. 679/2016 şi Legii 190/2018

Crt	Număr	Destinaţie construcţie	Supraf. (mp)	Situaţie juridică	Observaţii / Referinţe
A1.9		constructii de locuinte	19	Cu acte	Nr. niveluri:1; S. construita la sol:19 mp; LOCUINTA -P
A1.10		constructii de locuinte	19	Cu acte	Nr. niveluri:1; S. construita la sol:19 mp; LOCUINTA -P
A1.11		constructii de locuinte	38	Cu acte	Nr. niveluri:1; S. construita la sol:38 mp; LOCUINTA -P
A1.12		constructii de locuinte	17	Cu acte	Nr. niveluri:1; S. construita la sol:17 mp; LOCUINTA -P
A1.13		constructii de locuinte	37	Cu acte	Nr. niveluri:1; S. construita la sol:37 mp; LOCUINTA -P
A1.14		constructii de locuinte	18	Cu acte	Nr. niveluri:1; S. construita la sol:18 mp; LOCUINTA -P
A1.15		constructii de locuinte	19	Cu acte	Nr. niveluri:1; S. construita la sol:19 mp; LOCUINTA -P
A1.16		constructii de locuinte	15	Cu acte	Nr. niveluri:1; S. construita la sol:15 mp; LOCUINTA -P
A1.17		constructii de locuinte	10	Cu acte	Nr. niveluri:1; S. construita la sol:10 mp; LOCUINTA -P

Lungime Segmente

1) Valorile lungimilor segmentelor sunt obţinute din proiecţie în plan.

Punct început	X / Y	Punct sfârşit	X / Y	Lungime segment
1	467.383,53 518.882,847	2	467.368,06 518.881,259	15.551
4	467.339,513 518.878,27	5	467.336,17 518.878,059	3.35
7	467.326,103 518.877,328	8	467.321,157 518.876,85	4.969
10	467.292,299 518.819,586	11	467.293,107 518.810,598	9.024
13	467.277,057 518.776,897	14	467.269,024 518.757,205	21.267
16	467.267,252 518.740,663	17	467.263,575 518.727,226	13.931
19	467.254,411 518.712,601	20	467.252,291 518.708,785	4.365
22	467.252,306 518.694,155	23	467.255,209 518.686,533	8.156
25	467.265,778 518.668,104	26	467.263,841 518.660,547	7.801
28	467.254,664 518.649,544	29	467.252,528 518.642,597	7.268
31	467.226,175 518.612,165	32	467.220,302 518.611,596	5.9
34	467.208,407 518.610,563	35	467.199,859 518.607,546	9.065
37	467.175,614 518.592,037	38	467.169,487 518.586,043	8.571
40	467.163,432 518.578,283	41	467.162,619 518.574,703	3.671
43	467.337,487 518.603,981	44	467.341,886 518.610,735	8.06
46	467.358,91 518.633,409	47	467.366,052 518.644,381	13.092
49	467.384,421 518.659,353	50	467.391,333 518.660,317	6.979
52	467.417,662 518.664,898	53	467.434,191 518.671,825	17.922
55	467.463,417 518.718,815	56	467.469,476 518.736,044	18.263
58	467.499,094 518.808,394	59	467.510,773 518.841,262	34.881
61	467.543,056 518.868,762	62	467.541,84 518.868,258	1.316

Punct început	X / Y	Punct sfârşit	X / Y	Lungime segment
2	467.368,06 518.881,259	3	467.351,631 518.878,854	16.604
5	467.336,17 518.878,059	6	467.328,94 518.877,602	7.244
8	467.321,157 518.876,85	9	467.304,578 518.843,951	36.84
11	467.293,107 518.810,598	12	467.286,97 518.795,931	15.899
14	467.269,024 518.757,205	15	467.266,988 518.749,418	8.049
17	467.263,575 518.727,226	18	467.260,607 518.720,547	7.309
20	467.252,291 518.708,785	21	467.251,269 518.700,722	8.128
23	467.255,209 518.686,533	24	467.262,089 518.674,981	13.446
26	467.263,841 518.660,547	27	467.256,801 518.652,214	10.909
29	467.252,528 518.642,597	30	467.239,273 518.627,133	20.367
32	467.220,302 518.611,596	33	467.212,771 518.611,596	7.531
35	467.199,859 518.607,546	36	467.183,889 518.599,434	17.912
38	467.169,487 518.586,043	39	467.167,146 518.584,012	3.099
41	467.162,619 518.574,703	42	467.329,018 518.644,532	180.457
44	467.341,886 518.610,735	45	467.350,857 518.621,536	14.041
47	467.366,052 518.644,381	48	467.378,857 518.656,969	17.956
50	467.391,333 518.660,317	51	467.410,499 518.663,054	19.36
53	467.434,191 518.671,825	54	467.446,671 518.684,572	17.839
56	467.469,476 518.736,044	57	467.481,882 518.757,402	24.7
59	467.510,773 518.841,262	60	467.539,999 518.866,158	38.392
62	467.541,84 518.868,258	63	467.539,081 518.867,657	2.824

Punct început	X / Y	Punct sfârşit	X / Y	Lungime segment
3	467.351,631 518.878,854	4	467.339,513 518.878,27	12.132
6	467.328,94 518.877,602	7	467.326,103 518.877,328	2.85
9	467.304,578 518.843,951	10	467.292,299 518.819,586	27.284
12	467.286,97 518.795,931	13	467.277,057 518.776,897	21.461
15	467.266,988 518.749,418	16	467.267,252 518.740,663	8.759
18	467.260,607 518.720,547	19	467.254,411 518.712,601	10.076
21	467.251,269 518.700,722	22	467.252,306 518.694,155	6.648
24	467.262,089 518.674,981	25	467.265,778 518.668,104	7.804
27	467.256,801 518.652,214	28	467.254,664 518.649,544	3.42
30	467.239,273 518.627,133	31	467.226,175 518.612,165	19.89
33	467.212,771 518.611,596	34	467.208,407 518.610,563	4.485
36	467.183,889 518.599,434	37	467.175,614 518.592,037	11.099
39	467.167,146 518.584,012	40	467.163,432 518.578,283	6.828
42	467.329,018 518.644,532	43	467.337,487 518.603,981	41.426
45	467.350,857 518.621,536	46	467.358,91 518.633,409	14.346
48	467.378,857 518.656,969	49	467.384,421 518.659,353	6.053
51	467.410,499 518.663,054	52	467.417,662 518.664,898	7.397
54	467.446,671 518.684,572	55	467.463,417 518.718,815	38.118
57	467.481,882 518.757,402	58	467.499,094 518.808,394	53.819
60	467.539,999 518.866,158	61	467.543,056 518.868,762	4.016
63	467.539,081 518.867,657	64	467.533,931 518.867,594	5.15

Verificat cu original

Punct început	X / Y	Punct sfârşit	X / Y	Lungime segment
64	467.533,931 518.867,594	65	467.531,382 518.867,241	2.573
67	467.517,82 518.867,854	68	467.512,344 518.868,159	5.484
70	467.498,346 518.855,449	71	467.493,533 518.853,541	5.177
73	467.481,384 518.852,601	74	467.469,014 518.851,935	12.388
76	467.435,095 518.853,797	77	467.430,78 518.854,206	4.334
79	467.423,989 518.858,514	80	467.412,94 518.859,208	11.071
82	467.408,547 518.858,035	83	467.396,629 518.859,962	12.073

Punct început	X / Y	Punct sfârşit	X / Y	Lungime segment
65	467.531,382 518.867,241	66	467.528,368 518.866,824	3.043
68	467.512,344 518.868,159	69	467.510,852 518.861,475	6.848
71	467.493,533 518.853,541	72	467.490,014 518.853,082	3.549
74	467.469,014 518.851,935	75	467.454,793 518.851,932	14.221
77	467.430,78 518.854,206	78	467.423,853 518.854,916	6.963
80	467.412,94 518.859,208	81	467.409,505 518.860,322	3.611
83	467.396,629 518.859,962	84	467.398,178 518.880,233	20.33

Punct început	X / Y	Punct sfârşit	X / Y	Lungime segment
66	467.528,368 518.866,824	67	467.517,82 518.867,854	10.598
69	467.510,852 518.861,475	70	467.498,346 518.855,449	13.882
72	467.490,014 518.853,082	73	467.481,384 518.852,601	8.643
75	467.454,793 518.851,932	76	467.435,095 518.853,797	19.786
78	467.423,853 518.854,916	79	467.423,989 518.858,514	3.601
81	467.409,505 518.860,322	82	467.408,547 518.858,035	2.48
84	467.398,178 518.880,233	1	467.383,53 518.882,847	14.879

**** Lungimile segmentelor sunt determinate în planul de proiecţie Stereo 70 şi sunt rotunjite la 1 milimetru.**
***** Distanţa dintre puncte este formată din segmente cumulate ce sunt mai mici decât valoarea 1 milimetru.**

Neutilizabil in circuitul civil

DATE DESPRE IMOBILUL NR. 4630

Oficiul de Cadastru şi Publicitate Imobiliară SIBIU
Biroul de Cadastru şi Publicitate Imobiliară Medias

A. Partea I. Descrierea imobilului

TEREN Intravilan

Adresa: Loc. Valchid, Str Luncii, Nr. 1, Jud. Sibiu

Nr. Crt	Nr cadastral Nr. topografic	Suprafaţa* (mp)	Observaţii / Referinţe
A1	100224	236	Sector cadastral:81 Teren neimprejmuit;

Construcţii

Crt	Nr cadastral Nr. topografic	Adresa	Observaţii / Referinţe
A1.1	100224-C1	Loc. Valchid, Str Luncii, Nr. 1, Jud. Sibiu	Nr. niveluri:1; S. construita la sol:64 mp; LOCUINTA - P COMPUSĂ DIN : 2 CAMERE, CĂMARĂ, PIVNIŢĂ.

B. Partea II. Proprietari şi acte

Inscrieri privitoare la dreptul de proprietate şi alte drepturi reale		Referinţe
18609 / 24/07/2025		
Act Notarial nr. 999, din 24/07/2025 emis de AXENTE MIA;		
B5	Intabulare, drept de PROPRIETATE, cumparare, dobandit prin Conventie, cota actuala 1/1, cota initiala 1/1	A1, A1.1
	1) **GHIZA NICOLAE-OVIDIU**, si sotia 2) **GHIZA OLGA**, bun comun	

C. Partea III. SARCINI .

Inscrieri privind dezmembramintele dreptului de proprietate, drepturi reale de garanţie şi sarcini	Referinţe
NU SUNT	

Neutilizabil în circuitul civil

Anexa Nr. 1 La Partea I

Teren

Nr cadastral	Suprafaţa (mp)*	Observaţii / Referinţe
100224	236	

* Suprafaţa este determinată in planul de proiecţie Stereo 70.

DETALII LINIARE IMOBIL

Date referitoare la teren

Crt	Categorie folosinţă	Intra vilan	Suprafaţa (mp)	Tarla	Parcelă	Nr. topo	Observaţii / Referinţe
1	curti constructii	DA	236	8	106/1	-	

Date referitoare la construcţii

Crt	Număr	Destinaţie construcţie	Supraf. (mp)	Situaţie juridică	Observaţii / Referinţe
A1.1	100224-C1	constructii de locuinte	64	Cu acte	Nr. niveluri:1; S. construita la sol:64 mp; LOCUINTA - P COMPUSĂ DIN : 2 CAMERE, CĂMARĂ, PIVNIŢĂ.

Lungime Segmente

1) Valorile lungimilor segmentelor sunt obţinute din proiecţie în plan.

Punct început	X / Y	Punct sfârşit	X / Y	Lungime segment (** (m)
1	468.127,687 519.318,083	2	468.124,587 519.318,663	3.154
2	468.124,587 519.318,663	3	468.121,581 519.311,706	7.579
3	468.121,581 519.311,706	4	468.123,553 519.310,486	2.319

Document care conţine date cu caracter personal, protejat de prevederile Regulamentului (UE) nr. 679/2016 şi Legii 190/2018

Punct început	X / Y	Punct sfârşit	X / Y	Lungime segment (** (m)
4	468.123,553 519.310,486	5	468.120,129 519.304,733	6.695
5	468.120,129 519.304,733	6	468.133,214 519.298,173	14.637
6	468.133,214 519.298,173	7	468.133,561 519.298,966	0.866
7	468.133,561 519.298,966	8	468.137,611 519.308,205	10.088
8	468.137,611 519.308,205	9	468.137,641 519.308,274	0.075
9	468.137,641 519.308,274	10	468.139,568 519.312,671	4.801
10	468.139,568 519.312,671	1	468.127,687 519.318,083	13.056

**** Lungimile segmentelor sunt determinate în planul de proiecţie Stereo 70 şi sunt rotunjite la 1 milimetru.**
***** Distanţa dintre puncte este formată din segmente cumulate ce sunt mai mici decât valoarea 1 milimetru.**

Neutilizabil in circuitul civil

DATE DESPRE IMOBILUL NR. 4631

Oficiul de Cadastru şi Publicitate Imobiliară SIBIU
Biroul de Cadastru şi Publicitate Imobiliară Medias

A. Partea I. Descrierea imobilului

TEREN Extravilan

Adresa: Jud. Sibiu

Nr. Crt	Nr cadastral Nr. topografic	Suprafaţa* (mp)	Observaţii / Referinţe
A1		52.580	Sector cadastral:0 Teren neimprejmuit;

B. Partea II. Proprietari şi acte

Inscrieri privitoare la dreptul de proprietate şi alte drepturi reale		Referinţe
/		
Act Administrativ nr. 5466, din 15/12/2025 emis de PRIMĂRIA COMUNEI HOGHILAG;		
B1	Inscrierea posesiei, drept de PROPRIETATE, dobandit prin Lege, cota actuala 1/1, cota initiala 1/1	A1
	1) **NEIDENTIFICAT NEIDENTIFICAT**	
Act Normativ nr. 7, din 13/03/1996 emis de PARLAMENTUL ROMÂNIEI;		
B2	se notează mențiunea de proprietar neidentificat	A1

C. Partea III. SARCINI .

Inscrieri privind dezmembramintele dreptului de proprietate, drepturi reale de garanţie şi sarcini	Referinţe
NU SUNT	

Neutilizabil în circuitul civil

Anexa Nr. 1 La Partea I

Teren

Nr cadastral	Suprafaţa (mp)*	Observaţii / Referinţe
	52.580	

* Suprafaţa este determinată in planul de proiecţie Stereo 70.

DETALII LINIARE IMOBIL

Date referitoare la teren

Crt	Categorie folosinţă	Intra vilan	Suprafaţa (mp)	Tarla	Parcelă	Nr. topo	Observaţii / Referinţe
1	ape curgatoare	NU	52.580	-	313	-	

Lungime Segmente

1) Valorile lungimilor segmentelor sunt obţinute din proiecţie în plan.

Punct început	X / Y	Punct sfârşit	X / Y	Lungime segment
1	474.491,311 525.843,274	2	474.496,195 525.861,435	18.806
4	474.494,336 525.907,066	5	474.479,913 525.934,536	31.026
7	474.465,984 525.961,926	8	474.456,712 525.975,736	16.634
10	474.423,274 525.996,224	11	474.404,416 526.001,279	19.524
13	474.377,128 526.004,522	14	474.364,424 526.005,689	12.757
2	474.496,195 525.861,435	3	474.498,75 525.885,798	24.497
5	474.479,913 525.934,536	6	474.473,238 525.949,836	16.693
8	474.456,712 525.975,736	9	474.440,253 525.988,682	20.94
11	474.404,416 526.001,279	12	474.395,274 526.002,601	9.237
14	474.364,424 526.005,689	15	474.354,348 526.010,942	11.363
3	474.498,75 525.885,798	4	474.494,336 525.907,066	21.721
6	474.473,238 525.949,836	7	474.465,984 525.961,926	14.099
9	474.440,253 525.988,682	10	474.423,274 525.996,224	18.579
12	474.395,274 526.002,601	13	474.377,128 526.004,522	18.247
15	474.354,348 526.010,942	16	474.342,666 526.025,241	18.464

Document care conţine date cu caracter personal, protejat de prevederile Regulamentului (UE) nr. 679/2016 şi Legii 190/2018

Punct început	X / Y	Punct sfârşit	X / Y	Lungime segment
16	474.342,666 526.025,241	17	474.336,332 526.033,996	10.806
19	474.314,915 526.098,329	20	474.300,658 526.113,416	20.758
22	474.257,799 526.142,756	23	474.219,795 526.161,863	42.537
25	474.164,452 526.179,453	26	474.155,413 526.172,116	11.642
28	474.130,728 526.136,139	29	474.102,26 526.113,143	36.596
31	474.015,382 526.083,583	32	473.978,692 526.068,51	39.665
34	473.902,64 526.029,822	35	473.871,991 526.021,072	31.874
37	473.788,095 526.051,896	38	473.758,697 526.073,146	36.274
40	473.681,558 526.130,889	41	473.653,05 526.163,964	43.665
43	473.658,519 526.270,502	44	473.670,881 526.333,87	64.563
46	473.671,149 526.409,223	47	473.667,722 526.439,932	30.9
49	473.647,945 526.479,359	50	473.628,94 526.489,989	21.776
52	473.600,344 526.499,076	53	473.592,096 526.497,451	8.407
55	473.557,825 526.484,681	56	473.538,761 526.476,767	20.641
58	473.512,404 526.468,279	59	473.500,751 526.453,493	18.826
61	473.458,851 526.383,784	62	473.445,291 526.362,286	25.417
64	473.396,784 526.321,68	65	473.366,151 526.290,707	43.563
67	473.331,99 526.245,153	68	473.303,138 526.197,896	55.368
70	473.283,522 526.175,135	71	473.266,996 526.157,557	24.127
73	473.246,462 526.130,184	74	473.236,618 526.115,271	17.869
76	473.227,508 526.101,745	77	473.226,391 526.099,738	2.297
79	473.218,259 526.084,9	80	473.208,26 526.057,024	29.615
82	473.183,717 525.943,096	83	473.180,203 525.927,385	16.099
85	473.170,86 525.897,344	86	473.169,407 525.892,872	4.702
88	473.159,367 525.862,613	89	473.154,672 525.848,92	14.476
91	473.144,221 525.804,79	92	473.144,221 525.776,142	28.648
94	473.144,476 525.758,263	95	473.144,896 525.755,028	3.262
97	473.163,82 525.816,485	98	473.171,27 525.869,13	53.17
100	473.186,86 525.912,08	101	473.193,529 525.927,249	16.57
103	473.204,614 525.967,413	104	473.204,868 525.970,252	2.85
106	473.219,61 526.026,461	107	473.223,412 526.039,718	13.791
109	473.231,72 526.089,59	110	473.244,305 526.108,38	22.615
112	473.286,093 526.159,242	113	473.301,409 526.171,888	19.862

Punct început	X / Y	Punct sfârşit	X / Y	Lungime segment
17	474.336,332 526.033,996	18	474.326,974 526.062,718	30.208
20	474.300,658 526.113,416	21	474.281,739 526.128,129	23.967
23	474.219,795 526.161,863	24	474.182,165 526.179,136	41.405
26	474.155,413 526.172,116	27	474.148,049 526.156,302	17.445
29	474.102,26 526.113,143	30	474.062,832 526.099,045	41.873
32	473.978,692 526.068,51	33	473.937,021 526.046,304	47.218
35	473.871,991 526.021,072	36	473.842,239 526.022,317	29.778
38	473.758,697 526.073,146	39	473.726,75 526.095,108	38.768
41	473.653,05 526.163,964	42	473.646,784 526.209,341	45.808
44	473.670,881 526.333,87	45	473.675,893 526.371,444	37.907
47	473.667,722 526.439,932	48	473.654,289 526.463,992	27.556
50	473.628,94 526.489,989	51	473.609,289 526.497,915	21.189
53	473.592,096 526.497,451	54	473.584,859 526.495,57	7.477
56	473.538,761 526.476,767	57	473.525,866 526.475,141	12.997
59	473.500,751 526.453,493	60	473.492,254 526.430,417	24.591
62	473.445,291 526.362,286	63	473.427,431 526.352,695	20.272
65	473.366,151 526.290,707	66	473.336,215 526.252,081	48.869
68	473.303,138 526.197,896	69	473.284,058 526.175,704	29.267
71	473.266,996 526.157,557	72	473.258,722 526.148,756	12.08
74	473.236,618 526.115,271	75	473.231,288 526.108,534	8.59
77	473.226,391 526.099,738	78	473.226,261 526.099,415	0.348
80	473.208,26 526.057,024	81	473.205,23 526.020,361	36.788
83	473.180,203 525.927,385	84	473.179,282 525.923,267	4.22
86	473.169,407 525.892,872	87	473.163,363 525.874,268	19.561
89	473.154,672 525.848,92	90	473.145,981 525.814,398	35.599
92	473.144,221 525.776,142	93	473.144,318 525.769,336	6.807
95	473.144,896 525.755,028	96	473.151,795 525.771,157	17.543
98	473.171,27 525.869,13	99	473.180,494 525.888,641	21.582
101	473.193,529 525.927,249	102	473.202,942 525.948,658	23.387
104	473.204,868 525.970,252	105	473.215,807 526.013,204	44.323
107	473.223,412 526.039,718	108	473.227,294 526.063,019	23.622
110	473.244,305 526.108,38	111	473.271,925 526.141,999	43.51
113	473.301,409 526.171,888	114	473.308,875 526.183,192	13.547

Punct început	X / Y	Punct sfârşit	X / Y	Lungime segment
18	474.326,974 526.062,718	19	474.314,915 526.098,329	37.597
21	474.281,739 526.128,129	22	474.257,799 526.142,756	28.055
24	474.182,165 526.179,136	25	474.164,452 526.179,453	17.716
27	474.148,049 526.156,302	28	474.130,728 526.136,139	26.581
30	474.062,832 526.099,045	31	474.015,382 526.083,583	49.906
33	473.937,021 526.046,304	34	473.902,64 526.029,822	38.128
36	473.842,239 526.022,317	37	473.788,095 526.051,896	61.697
39	473.726,75 526.095,108	40	473.681,558 526.130,889	57.642
42	473.646,784 526.209,341	43	473.658,519 526.270,502	62.277
45	473.675,893 526.371,444	46	473.671,149 526.409,223	38.076
48	473.654,289 526.463,992	49	473.647,945 526.479,359	16.625
51	473.609,289 526.497,915	52	473.600,344 526.499,076	9.02
54	473.584,859 526.495,57	55	473.557,825 526.484,681	29.145
57	473.525,866 526.475,141	58	473.512,404 526.468,279	15.11
60	473.492,254 526.430,417	61	473.458,851 526.383,784	57.362
63	473.427,431 526.352,695	64	473.396,784 526.321,68	43.602
66	473.336,215 526.252,081	67	473.331,99 526.245,153	8.115
69	473.284,058 526.175,704	70	473.283,522 526.175,135	0.782
72	473.258,722 526.148,756	73	473.246,462 526.130,184	22.254
75	473.231,288 526.108,534	76	473.227,508 526.101,745	7.77
78	473.226,261 526.099,415	79	473.218,259 526.084,9	16.575
81	473.205,23 526.020,361	82	473.183,717 525.943,096	80.204
84	473.179,282 525.923,267	85	473.170,86 525.897,344	27.257
87	473.163,363 525.874,268	88	473.159,367 525.862,613	12.321
90	473.145,981 525.814,398	91	473.144,221 525.804,79	9.768
93	473.144,318 525.769,336	94	473.144,476 525.758,263	11.074
96	473.151,795 525.771,157	97	473.163,82 525.816,485	46.896
99	473.180,494 525.888,641	100	473.186,86 525.912,08	24.288
102	473.202,942 525.948,658	103	473.204,614 525.967,413	18.829
105	473.215,807 526.013,204	106	473.219,61 526.026,461	13.792
108	473.227,294 526.063,019	109	473.231,72 526.089,59	26.937
111	473.271,925 526.141,999	112	473.286,093 526.159,242	22.317
114	473.308,875 526.183,192	115	473.314,236 526.201,202	18.791

Verificat de ANCPI

Punct început	X / Y	Punct sfârşit	X / Y	Lungime segment
115	473.314,236 526.201,202	116	473.324,382 526.214,039	16.362
116	473.324,382 526.214,039	117	473.333,38 526.230,516	18.774
117	473.333,38 526.230,516	118	473.347,356 526.245,269	20.322
118	473.347,356 526.245,269	119	473.361,758 526.270,53	29.078
119	473.361,758 526.270,53	120	473.374,542 526.283,014	17.868
120	473.374,542 526.283,014	121	473.392,505 526.300,555	25.107
121	473.392,505 526.300,555	122	473.429,493 526.323,0	43.265
122	473.429,493 526.323,0	123	473.431,019 526.324,782	2.346
123	473.431,019 526.324,782	124	473.453,993 526.351,606	35.318
124	473.453,993 526.351,606	125	473.465,097 526.372,49	23.652
125	473.465,097 526.372,49	126	473.478,307 526.392,032	23.588
126	473.478,307 526.392,032	127	473.491,517 526.411,575	23.589
127	473.491,517 526.411,575	128	473.512,905 526.436,485	32.832
128	473.512,905 526.436,485	129	473.519,852 526.448,937	14.259
129	473.519,852 526.448,937	130	473.534,976 526.461,582	19.714
130	473.534,976 526.461,582	131	473.552,915 526.470,965	20.245
131	473.552,915 526.470,965	132	473.571,7 526.476,37	19.547
132	473.571,7 526.476,37	133	473.585,519 526.479,209	14.108
133	473.585,519 526.479,209	134	473.600,26 526.481,891	14.983
134	473.600,26 526.481,891	135	473.613,565 526.480,49	13.379
135	473.613,565 526.480,49	136	473.627,637 526.472,12	16.373
136	473.627,637 526.472,12	137	473.641,71 526.463,75	16.374
137	473.641,71 526.463,75	138	473.644,266 526.447,114	16.831
138	473.644,266 526.447,114	139	473.651,637 526.417,264	30.747
139	473.651,637 526.417,264	140	473.661,595 526.376,939	41.536
140	473.661,595 526.376,939	141	473.661,277 526.361,665	15.277
141	473.661,277 526.361,665	142	473.656,269 526.346,209	16.247
142	473.656,269 526.346,209	143	473.652,6 526.325,335	21.194
143	473.652,6 526.325,335	144	473.647,473 526.296,163	29.619
144	473.647,473 526.296,163	145	473.643,527 526.272,778	23.716
145	473.643,527 526.272,778	146	473.638,581 526.243,456	29.736
146	473.638,581 526.243,456	147	473.635,537 526.225,415	18.296
147	473.635,537 526.225,415	148	473.630,177 526.193,64	32.224
148	473.630,177 526.193,64	149	473.627,688 526.178,887	14.961
149	473.627,688 526.178,887	150	473.633,652 526.160,258	19.56
150	473.633,652 526.160,258	151	473.647,024 526.140,184	24.12
151	473.647,024 526.140,184	152	473.659,277 526.121,791	22.101
152	473.659,277 526.121,791	153	473.672,022 526.105,949	20.332
153	473.672,022 526.105,949	154	473.689,804 526.094,88	20.946
154	473.689,804 526.094,88	155	473.700,438 526.088,262	12.525
155	473.700,438 526.088,262	156	473.716,137 526.078,49	18.492
156	473.716,137 526.078,49	157	473.731,836 526.068,719	18.491
157	473.731,836 526.068,719	158	473.742,557 526.060,097	13.758
158	473.742,557 526.060,097	159	473.755,211 526.053,952	14.067
159	473.755,211 526.053,952	160	473.771,184 526.042,535	19.634
160	473.771,184 526.042,535	161	473.789,348 526.029,55	22.328
161	473.789,348 526.029,55	162	473.811,479 526.013,73	27.204
162	473.811,479 526.013,73	163	473.827,561 526.002,234	19.768
163	473.827,561 526.002,234	164	473.848,429 525.997,445	21.41
164	473.848,429 525.997,445	165	473.869,871 525.995,145	21.565
165	473.869,871 525.995,145	166	473.890,76 526.001,878	21.947
166	473.890,76 526.001,878	167	473.906,055 526.011,814	18.239
167	473.906,055 526.011,814	168	473.933,933 526.029,927	33.246
168	473.933,933 526.029,927	169	473.955,172 526.041,08	23.989
169	473.955,172 526.041,08	170	473.978,65 526.053,41	26.519
170	473.978,65 526.053,41	171	473.997,95 526.063,545	21.799
171	473.997,95 526.063,545	172	474.020,35 526.072,551	24.143
172	474.020,35 526.072,551	173	474.050,598 526.081,747	31.615
173	474.050,598 526.081,747	174	474.079,89 526.088,645	30.093
174	474.079,89 526.088,645	175	474.103,056 526.096,883	24.587
175	474.103,056 526.096,883	176	474.122,392 526.107,23	21.93
176	474.122,392 526.107,23	177	474.135,985 526.121,216	19.503
177	474.135,985 526.121,216	178	474.149,824 526.144,837	27.376
178	474.149,824 526.144,837	179	474.156,497 526.151,844	9.676
179	474.156,497 526.151,844	180	474.162,952 526.155,895	7.621
180	474.162,952 526.155,895	181	474.169,844 526.156,99	6.978
181	474.169,844 526.156,99	182	474.182,425 526.155,238	12.702
182	474.182,425 526.155,238	183	474.202,351 526.150,36	20.514
183	474.202,351 526.150,36	184	474.220,605 526.142,648	19.816
184	474.220,605 526.142,648	185	474.248,055 526.131,05	29.8
185	474.248,055 526.131,05	186	474.276,595 526.113,294	33.613
186	474.276,595 526.113,294	187	474.294,303 526.101,87	21.073
187	474.294,303 526.101,87	188	474.304,271 526.076,052	27.675
188	474.304,271 526.076,052	189	474.314,238 526.050,235	27.674
189	474.314,238 526.050,235	190	474.324,205 526.024,417	27.675
190	474.324,205 526.024,417	191	474.348,83 525.999,773	34.838
191	474.348,83 525.999,773	192	474.376,62 525.982,18	32.891
192	474.376,62 525.982,18	193	474.412,152 525.978,649	35.707
193	474.412,152 525.978,649	194	474.447,917 525.965,74	38.023
194	474.447,917 525.965,74	195	474.462,124 525.939,744	29.625
195	474.462,124 525.939,744	196	474.462,573 525.921,133	18.616
196	474.462,573 525.921,133	197	474.462,951 525.905,469	15.669
197	474.462,951 525.905,469	198	474.465,18 525.896,55	9.193
198	474.465,18 525.896,55	199	474.470,27 525.876,18	20.996
199	474.470,27 525.876,18	200	474.470,614 525.856,181	20.002
200	474.470,614 525.856,181	201	474.467,845 525.836,325	20.048
201	474.467,845 525.836,325	202	474.462,775 525.816,035	20.914
202	474.462,775 525.816,035	203	474.459,132 525.806,602	10.112
203	474.459,132 525.806,602	204	474.455,49 525.797,17	10.111
204	474.455,49 525.797,17	205	474.446,874 525.777,435	21.534
205	474.446,874 525.777,435	206	474.434,239 525.764,023	18.426
206	474.434,239 525.764,023	207	474.423,135 525.755,976	13.713
207	474.423,135 525.755,976	208	474.409,542 525.751,186	14.412
208	474.409,542 525.751,186	209	474.391,324 525.748,806	18.373
209	474.391,324 525.748,806	210	474.373,403 525.757,607	19.965
210	474.373,403 525.757,607	211	474.360,339 525.764,023	14.554
211	474.360,339 525.764,023	212	474.339,663 525.774,178	23.035
212	474.339,663 525.774,178	213	474.308,265 525.778,01	31.631
213	474.308,265 525.778,01	214	474.280,697 525.778,585	27.574

Vederea/descărcarea imaginii este permisă doar în scopul consultării cadastrului

Punct început	X / Y	Punct sfârşit	X / Y	Lungime segment
214	474.280,697 525.778,585	215	474.255,043 525.774,753	25.939
217	474.220,199 525.742,181	218	474.215,604 525.723,596	19.145
220	474.213,69 525.686,043	221	474.215,221 525.666,5	19.603
223	474.209,286 525.627,606	224	474.202,968 525.612,47	16.402
226	474.174,825 525.572,81	227	474.167,933 525.556,141	18.038
229	474.197,416 525.511,115	230	474.230,537 525.492,147	38.168
232	474.287,589 525.488,507	233	474.322,915 525.486,879	35.363
235	474.391,737 525.472,604	236	474.426,964 525.467,24	35.633
238	474.485,547 525.464,174	239	474.511,201 525.469,539	26.209
241	474.565,009 525.464,645	242	474.624,51 525.448,762	61.584
244	474.620,034 525.464,77	245	474.599,893 525.464,243	20.148
247	474.548,725 525.478,122	248	474.537,907 525.480,081	10.994
250	474.510,604 525.480,251	251	474.497,591 525.478,467	13.135
253	474.423,732 525.481,319	254	474.395,538 525.485,924	28.568
256	474.315,43 525.502,312	257	474.273,609 525.500,864	41.846
259	474.222,37 525.510,697	260	474.205,4 525.522,602	20.729
262	474.184,005 525.549,246	263	474.182,33 525.558,457	9.362
265	474.202,467 525.590,418	266	474.217,938 525.604,852	21.159
268	474.231,546 525.640,893	269	474.233,037 525.658,938	18.106
271	474.229,849 525.718,538	272	474.236,296 525.742,272	24.594
274	474.256,97 525.766,314	275	474.270,176 525.769,369	13.555
277	474.354,053 525.753,246	278	474.414,447 525.737,186	62.493
280	474.465,783 525.757,294	281	474.472,255 525.765,958	10.814
283	474.486,751 525.826,316	1	474.491,311 525.843,274	17.56

Punct început	X / Y	Punct sfârşit	X / Y	Lungime segment
215	474.255,043 525.774,753	216	474.231,686 525.758,85	28.257
218	474.215,604 525.723,596	219	474.214,647 525.704,82	18.8
221	474.215,221 525.666,5	222	474.214,455 525.647,724	18.792
224	474.202,968 525.612,47	225	474.186,887 525.593,694	24.721
227	474.167,933 525.556,141	228	474.171,954 525.539,472	17.147
230	474.230,537 525.492,147	231	474.262,892 525.486,782	32.797
233	474.322,915 525.486,879	234	474.354,787 525.480,268	32.55
236	474.426,964 525.467,24	237	474.458,553 525.464,557	31.703
239	474.511,201 525.469,539	240	474.536,281 525.469,922	25.083
242	474.624,51 525.448,762	243	474.625,378 525.467,786	19.044
245	474.599,893 525.464,243	246	474.567,652 525.471,727	33.098
248	474.537,907 525.480,081	249	474.519,45 525.480,421	18.46
251	474.497,591 525.478,467	252	474.459,11 525.480,235	38.522
254	474.395,538 525.485,924	255	474.363,007 525.494,727	33.701
257	474.273,609 525.500,864	258	474.250,82 525.503,505	22.942
260	474.205,4 525.522,602	261	474.188,674 525.539,083	23.482
263	474.182,33 525.558,457	264	474.185,586 525.567,017	9.158
266	474.217,938 525.604,852	267	474.225,438 525.620,889	17.704
269	474.233,037 525.658,938	270	474.229,145 525.691,352	32.647
272	474.236,296 525.742,272	273	474.247,495 525.756,174	17.852
275	474.270,176 525.769,369	276	474.314,407 525.768,533	44.239
278	474.414,447 525.737,186	279	474.447,52 525.742,709	33.531
281	474.472,255 525.765,958	282	474.475,483 525.779,397	13.821

Punct început	X / Y	Punct sfârşit	X / Y	Lungime segment
216	474.231,686 525.758,85	217	474.220,199 525.742,181	20.244
219	474.214,647 525.704,82	220	474.213,69 525.686,043	18.801
222	474.214,455 525.647,724	223	474.209,286 525.627,606	20.771
225	474.186,887 525.593,694	226	474.174,825 525.572,81	24.117
228	474.171,954 525.539,472	229	474.197,416 525.511,115	38.111
231	474.262,892 525.486,782	232	474.287,589 525.488,507	24.757
234	474.354,787 525.480,268	235	474.391,737 525.472,604	37.736
237	474.458,553 525.464,557	238	474.485,547 525.464,174	26.997
240	474.536,281 525.469,922	241	474.565,009 525.464,645	29.209
243	474.625,378 525.467,786	244	474.620,034 525.464,77	6.136
246	474.567,652 525.471,727	247	474.548,725 525.478,122	19.978
249	474.519,45 525.480,421	250	474.510,604 525.480,251	8.848
252	474.459,11 525.480,235	253	474.423,732 525.481,319	35.395
255	474.363,007 525.494,727	256	474.315,43 525.502,312	48.178
258	474.250,82 525.503,505	259	474.222,37 525.510,697	29.345
261	474.188,674 525.539,083	262	474.184,005 525.549,246	11.184
264	474.185,586 525.567,017	265	474.202,467 525.590,418	28.854
267	474.225,438 525.620,889	268	474.231,546 525.640,893	20.916
270	474.229,145 525.691,352	271	474.229,849 525.718,538	27.195
273	474.247,495 525.756,174	274	474.256,97 525.766,314	13.878
276	474.314,407 525.768,533	277	474.354,053 525.753,246	42.491
279	474.447,52 525.742,709	280	474.465,783 525.757,294	23.372
282	474.475,483 525.779,397	283	474.486,751 525.826,316	48.253

**** Lungimile segmentelor sunt determinate în planul de proiecţie Stereo 70 şi sunt rotunjite la 1 milimetru.**
***** Distanţa dintre puncte este formată din segmente cumulate ce sunt mai mici decât valoarea 1 milimetru.**

Neautorizat Imobilul Direct

DATE DESPRE IMOBILUL NR. 4632

Oficiul de Cadastru şi Publicitate Imobiliară SIBIU
Biroul de Cadastru şi Publicitate Imobiliară Medias

A. Partea I. Descrierea imobilului

TEREN Extravilan

Adresa: Jud. Sibiu

Nr. Crt	Nr cadastral Nr. topografic	Suprafaţa* (mp)	Observaţii / Referinţe
A1		153.284	Sector cadastral:0 Teren neimprejmuit;

B. Partea II. Proprietari şi acte

Inscrieri privitoare la dreptul de proprietate şi alte drepturi reale		Referinţe
/		
Act Normativ nr. 1705, din 29/11/2006 emis de GUVERNUL ROMÂNIEI;		
B1	Intabulare, drept de PROPRIETATE, dobandit prin Lege, cota actuala 1/1, cota initiala 1/1	A1
	1) **STATUL ROMÂN**, CIF:9999999999999, DOMENIUL PUBLIC	
Act Normativ nr. 107, din 07/12/1996 emis de PARLAMENTUL ROMÂNIEI (Adeverinta nr. 29938 / 17.12.2025 emia de catre Administratia Nationala Apele Romane Administratia Bazinala de Apa Mures);		
B2	Intabulare, drept de ADMINISTRARE, dobandit prin Lege, cota actuala 1/1, cota initiala 1/1	A1
	1) **MINISTERUL MEDIULUI, APELOR ŞI PĂDURILOR PRIN ADMINISTRAŢIA NAŢIONALĂ APELE ROMÂNE**, CIF:24326056	

C. Partea III. SARCINI .

Inscrieri privind dezmembramintele dreptului de proprietate, drepturi reale de garanţie şi sarcini	Referinţe
NU SUNT	

Neutilizabil în circuitul civil

Anexa Nr. 1 La Partea I

Teren

Nr cadastral	Suprafaţa (mp)*	Observaţii / Referinţe
	153.284	

* Suprafaţa este determinată in planul de proiecţie Stereo 70.

DETALII LINIARE IMOBIL

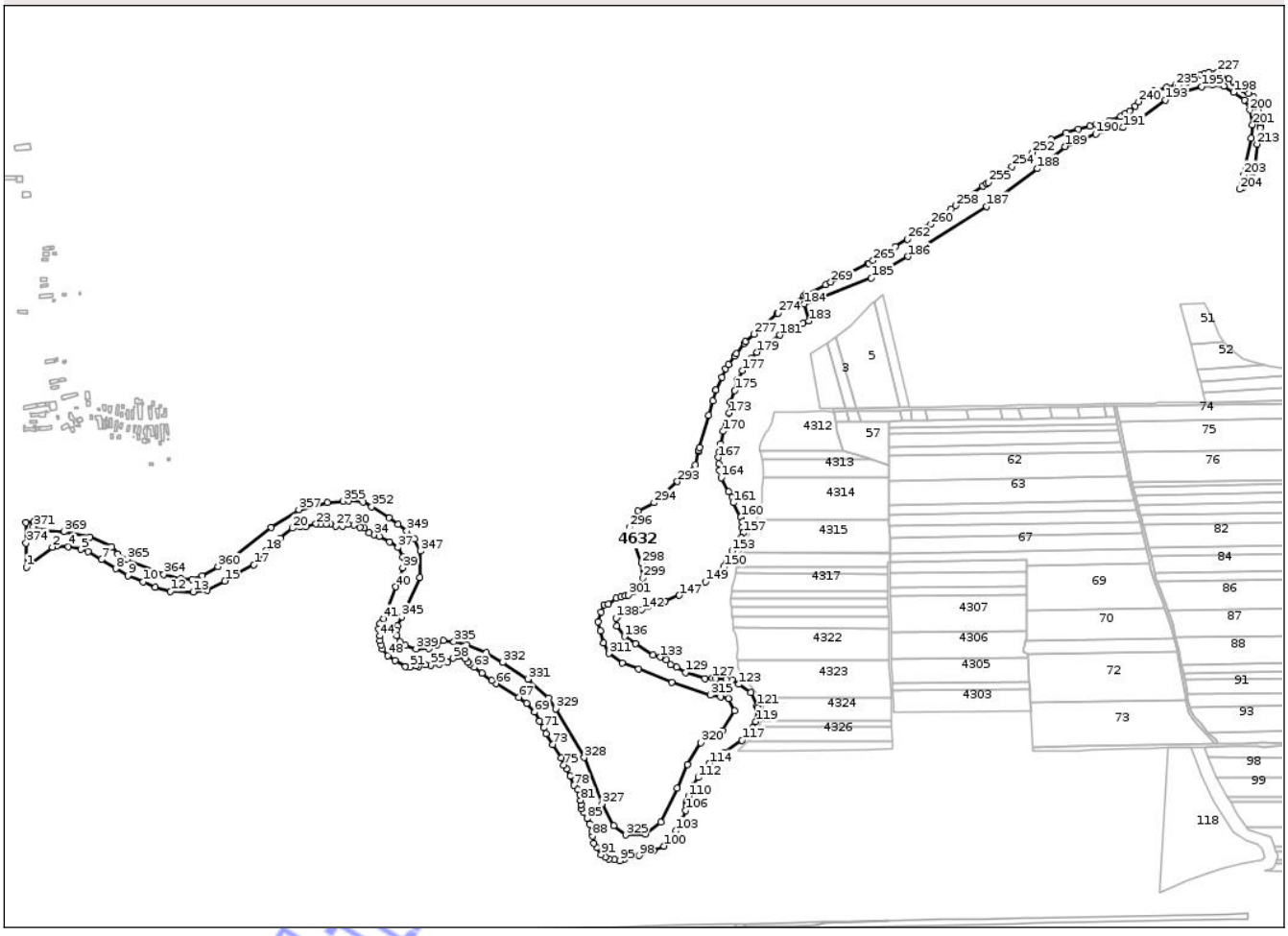

Date referitoare la teren

Crt	Categorie folosinţă	Intra vilan	Suprafaţa (mp)	Tarla	Parcelă	Nr. topo	Observaţii / Referinţe
1	ape curgatoare	NU	153.284	-	523/1	-	

Lungime Segmente

1) Valorile lungimilor segmentelor sunt obţinute din proiecţie în plan.

Punct început	X / Y	Punct sfârşit	X / Y	Lungime segment
1	470.531,741 525.250,443	2	470.579,742 525.287,104	60.4
4	470.609,16 525.288,118	5	470.632,39 525.283,024	23.782
7	470.669,93 525.264,117	8	470.696,522 525.247,343	31.44
10	470.747,033 525.223,309	11	470.769,185 525.213,316	24.302
13	470.838,921 525.204,48	14	470.865,581 525.208,006	26.892

Punct început	X / Y	Punct sfârşit	X / Y	Lungime segment
2	470.579,742 525.287,104	3	470.587,302 525.289,392	7.899
5	470.632,39 525.283,024	6	470.645,328 525.279,203	13.49
8	470.696,522 525.247,343	9	470.718,576 525.234,804	25.369
11	470.769,185 525.213,316	12	470.797,316 525.205,577	29.176
14	470.865,581 525.208,006	15	470.897,828 525.224,66	36.294

Punct început	X / Y	Punct sfârşit	X / Y	Lungime segment
3	470.587,302 525.289,392	4	470.609,16 525.288,118	21.895
6	470.645,328 525.279,203	7	470.669,93 525.264,117	28.859
9	470.718,576 525.234,804	10	470.747,033 525.223,309	30.691
12	470.797,316 525.205,577	13	470.838,921 525.204,48	41.619
15	470.897,828 525.224,66	16	470.921,009 525.238,618	27.059

Document care conţine date cu caracter personal, protejat de prevederile Regulamentului (UE) nr. 679/2016 şi Legii 190/2018

Punct început	X / Y	Punct sfârşit	X / Y	Lungime segment
16	470.921,009 525.238,618	17	470.951,394 525.254,782	34.417
17	470.951,394 525.254,782	18	470.973,937 525.280,84	34.456
18	470.973,937 525.280,84	19	470.999,545 525.303,637	34.285
19	470.999,545 525.303,637	20	471.022,481 525.321,956	29.354
20	471.022,481 525.321,956	21	471.036,497 525.324,504	14.246
21	471.036,497 525.324,504	22	471.046,887 525.324,699	10.392
22	471.046,887 525.324,699	23	471.065,804 525.329,99	19.643
23	471.065,804 525.329,99	24	471.074,078 525.328,719	8.371
24	471.074,078 525.328,719	25	471.084,075 525.329,601	10.036
25	471.084,075 525.329,601	26	471.092,701 525.330,091	8.64
26	471.092,701 525.330,091	27	471.101,914 525.326,074	10.051
27	471.101,914 525.326,074	28	471.114,166 525.326,27	12.254
28	471.114,166 525.326,27	29	471.124,262 525.328,817	10.412
29	471.124,262 525.328,817	30	471.135,338 525.327,642	11.138
30	471.135,338 525.327,642	31	471.146,904 525.323,821	12.181
31	471.146,904 525.323,821	32	471.154,255 525.322,842	7.416
32	471.154,255 525.322,842	33	471.163,715 525.313,422	13.35
33	471.163,715 525.313,422	34	471.173,027 525.309,797	9.993
34	471.173,027 525.309,797	35	471.182,829 525.307,348	10.103
35	471.182,829 525.307,348	36	471.201,255 525.296,768	21.247
36	471.201,255 525.296,768	37	471.217,036 525.286,678	18.731
37	471.217,036 525.286,678	38	471.225,77 525.269,106	19.623
38	471.225,77 525.269,106	39	471.225,927 525.249,209	19.898
39	471.225,927 525.249,209	40	471.213,073 525.213,957	37.522
40	471.213,073 525.213,957	41	471.190,658 525.154,804	63.257
41	471.190,658 525.154,804	42	471.183,29 525.146,344	11.219
42	471.183,29 525.146,344	43	471.181,879 525.136,317	10.126
43	471.181,879 525.136,317	44	471.183,604 525.123,783	12.652
44	471.183,604 525.123,783	45	471.183,669 525.115,537	8.246
45	471.183,669 525.115,537	46	471.186,26 525.106,86	9.056
46	471.186,26 525.106,86	47	471.188,415 525.099,643	7.532
47	471.188,415 525.099,643	48	471.198,585 525.087,076	16.167
48	471.198,585 525.087,076	49	471.211,293 525.078,483	15.341
49	471.211,293 525.078,483	50	471.230,77 525.067,518	22.351
50	471.230,77 525.067,518	51	471.239,461 525.066,286	8.778
51	471.239,461 525.066,286	52	471.250,185 525.068,812	11.017
52	471.250,185 525.068,812	53	471.255,439 525.067,756	5.359
53	471.255,439 525.067,756	54	471.267,766 525.070,405	12.608
54	471.267,766 525.070,405	55	471.277,628 525.069,666	9.89
55	471.277,628 525.069,666	56	471.293,165 525.071,377	15.631
56	471.293,165 525.071,377	57	471.308,442 525.075,074	15.718
57	471.308,442 525.075,074	58	471.318,735 525.082,468	12.673
58	471.318,735 525.082,468	59	471.327,097 525.085,843	9.017
59	471.327,097 525.085,843	60	471.340,284 525.082,146	13.695
60	471.340,284 525.082,146	61	471.346,234 525.075,074	9.242
61	471.346,234 525.075,074	62	471.350,071 525.071,436	5.287
62	471.350,071 525.071,436	63	471.357,216 525.066,191	8.863
63	471.357,216 525.066,191	64	471.371,696 525.055,447	18.031
64	471.371,696 525.055,447	65	471.389,737 525.042,025	22.486
65	471.389,737 525.042,025	66	471.397,704 525.035,515	10.288
66	471.397,704 525.035,515	67	471.439,708 525.010,793	48.739
67	471.439,708 525.010,793	68	471.454,141 524.999,708	18.199
68	471.454,141 524.999,708	69	471.468,621 524.983,593	21.665
69	471.468,621 524.983,593	70	471.478,119 524.966,936	19.175
70	471.478,119 524.966,936	71	471.485,138 524.954,296	14.458
71	471.485,138 524.954,296	72	471.489,571 524.943,269	11.885
72	471.489,571 524.943,269	73	471.502,534 524.923,362	23.756
73	471.502,534 524.923,362	74	471.518,173 524.898,671	29.227
74	471.518,173 524.898,671	75	471.522,346 524.885,716	13.611
75	471.522,346 524.885,716	76	471.528,1 524.878,764	9.024
76	471.528,1 524.878,764	77	471.534,997 524.865,85	14.64
77	471.534,997 524.865,85	78	471.540,814 524.848,533	18.268
78	471.540,814 524.848,533	79	471.547,584 524.840,539	10.476
79	471.547,584 524.840,539	80	471.553,021 524.831,375	10.656
80	471.553,021 524.831,375	81	471.553,843 524.821,453	9.956
81	471.553,843 524.821,453	82	471.554,349 524.813,048	8.42
82	471.554,349 524.813,048	83	471.554,541 524.805,563	7.487
83	471.554,541 524.805,563	84	471.559,663 524.798,232	8.943
84	471.559,663 524.798,232	85	471.565,354 524.787,235	12.382
85	471.565,354 524.787,235	86	471.570,543 524.777,155	11.337
86	471.570,543 524.777,155	87	471.574,463 524.764,452	13.294
87	471.574,463 524.764,452	88	471.575,412 524.754,973	9.526
88	471.575,412 524.754,973	89	471.578,329 524.742,231	13.072
89	471.578,329 524.742,231	90	471.583,83 524.733,762	10.099
90	471.583,83 524.733,762	91	471.591,355 524.720,87	14.927
91	471.591,355 524.720,87	92	471.599,27 524.716,539	9.022
92	471.599,27 524.716,539	93	471.606,162 524.713,19	7.663
93	471.606,162 524.713,19	94	471.615,9 524.711,294	9.921
94	471.615,9 524.711,294	95	471.626,294 524.709,661	10.521
95	471.626,294 524.709,661	96	471.635,019 524.712,821	9.28
96	471.635,019 524.712,821	97	471.645,516 524.715,665	10.875
97	471.645,516 524.715,665	98	471.661,197 524.719,267	16.089
98	471.661,197 524.719,267	99	471.688,26 524.728,304	28.532
99	471.688,26 524.728,304	100	471.707,565 524.736,729	21.063
100	471.707,565 524.736,729	101	471.717,619 524.744,755	12.865
101	471.717,619 524.744,755	102	471.720,843 524.750,38	6.483
102	471.720,843 524.750,38	103	471.730,062 524.764,845	17.153
103	471.730,062 524.764,845	104	471.737,991 524.777,525	14.955
104	471.737,991 524.777,525	105	471.740,836 524.785,741	8.695
105	471.740,836 524.785,741	106	471.746,977 524.802,141	17.512
106	471.746,977 524.802,141	107	471.748,264 524.810,288	8.248
107	471.748,264 524.810,288	108	471.748,494 524.811,747	1.477
108	471.748,494 524.811,747	109	471.749,316 524.818,636	6.938
109	471.749,316 524.818,636	110	471.752,984 524.828,242	10.282
110	471.752,984 524.828,242	111	471.762,295 524.848,822	22.588
111	471.762,295 524.848,822	112	471.770,704 524.862,936	16.429
112	471.770,704 524.862,936	113	471.778,924 524.876,776	16.097
113	471.778,924 524.876,776	114	471.791,254 524.888,657	17.123
114	471.791,254 524.888,657	115	471.803,34 524.898,034	15.297

Verificat de Primăria Comunei

Punct început	X / Y	Punct sfârşit	X / Y	Lungime segment
115	471.803,34 524.898,034	116	471.819,124 524.908,893	19.159
116	471.819,124 524.908,893	117	471.851,284 524.931,613	39.376
117	471.851,284 524.931,613	118	471.871,289 524.954,592	30.467
118	471.871,289 524.954,592	119	471.876,73 524.965,676	12.347
119	471.876,73 524.965,676	120	471.879,702 524.991,208	25.704
120	471.879,702 524.991,208	121	471.878,625 524.994,716	3.67
121	471.878,625 524.994,716	122	471.867,37 525.019,679	27.383
122	471.867,37 525.019,679	123	471.845,373 525.034,615	26.589
123	471.845,373 525.034,615	124	471.832,809 525.042,685	14.932
124	471.832,809 525.042,685	125	471.821,981 525.043,411	10.852
125	471.821,981 525.043,411	126	471.803,56 525.045,324	18.52
126	471.803,56 525.045,324	127	471.796,561 525.046,512	7.099
127	471.796,561 525.046,512	128	471.782,959 525.045,324	13.654
128	471.782,959 525.045,324	129	471.747,461 525.056,217	37.132
129	471.747,461 525.056,217	130	471.730,294 525.065,85	19.685
130	471.730,294 525.065,85	131	471.719,058 525.070,498	12.159
131	471.719,058 525.070,498	132	471.711,861 525.079,207	11.298
132	471.711,861 525.079,207	133	471.700,637 525.084,617	12.46
133	471.700,637 525.084,617	134	471.687,365 525.088,708	13.888
134	471.687,365 525.088,708	135	471.655,451 525.109,736	38.219
135	471.655,451 525.109,736	136	471.634,735 525.122,583	24.376
136	471.634,735 525.122,583	137	471.620,384 525.141,725	23.924
137	471.620,384 525.141,725	138	471.619,256 525.156,517	14.835
138	471.619,256 525.156,517	139	471.624,102 525.161,426	6.898
139	471.624,102 525.161,426	140	471.629,825 525.163,991	6.272
140	471.629,825 525.163,991	141	471.646,819 525.168,103	17.484
141	471.646,819 525.168,103	142	471.666,402 525.172,216	20.01
142	471.666,402 525.172,216	143	471.677,82 525.177,987	12.794
143	471.677,82 525.177,987	144	471.695,545 525.183,228	18.484
144	471.695,545 525.183,228	145	471.701,918 525.183,294	6.373
145	471.701,918 525.183,294	146	471.709,111 525.187,5	8.332
146	471.709,111 525.187,5	147	471.735,731 525.198,246	28.707
147	471.735,731 525.198,246	148	471.764,24 525.212,001	31.654
148	471.764,24 525.212,001	149	471.783,889 525.223,477	22.755
149	471.783,889 525.223,477	150	471.817,916 525.250,666	43.555
150	471.817,916 525.250,666	151	471.822,43 525.257,035	7.806
151	471.822,43 525.257,035	152	471.823,293 525.268,378	11.376
152	471.823,293 525.268,378	153	471.832,79 525.280,082	15.072
153	471.832,79 525.280,082	154	471.843,411 525.292,089	16.03
154	471.843,411 525.292,089	155	471.848,735 525.295,572	6.362
155	471.848,735 525.295,572	156	471.849,797 525.304,129	8.623
156	471.849,797 525.304,129	157	471.853,581 525.313,217	9.844
157	471.853,581 525.313,217	158	471.851,46 525.323,071	10.08
158	471.851,46 525.323,071	159	471.852,456 525.333,619	10.595
159	471.852,456 525.333,619	160	471.849,203 525.342,64	9.59
160	471.849,203 525.342,64	161	471.835,411 525.368,951	29.707
161	471.835,411 525.368,951	162	471.832,968 525.379,564	10.891
162	471.832,968 525.379,564	163	471.826,702 525.389,328	11.602
163	471.826,702 525.389,328	164	471.813,212 525.414,846	28.864
164	471.813,212 525.414,846	165	471.809,911 525.428,49	14.038
165	471.809,911 525.428,49	166	471.809,273 525.440,588	12.115
166	471.809,273 525.440,588	167	471.807,893 525.452,474	11.966
167	471.807,893 525.452,474	168	471.809,911 525.463,3	11.012
168	471.809,911 525.463,3	169	471.811,957 525.476,978	13.83
169	471.811,957 525.476,978	170	471.816,621 525.500,531	24.01
170	471.816,621 525.500,531	171	471.819,358 525.505,432	5.613
171	471.819,358 525.505,432	172	471.822,895 525.514,635	9.859
172	471.822,895 525.514,635	173	471.827,911 525.534,084	20.085
173	471.827,911 525.534,084	174	471.830,381 525.554,493	20.558
174	471.830,381 525.554,493	175	471.838,063 525.575,801	22.65
175	471.838,063 525.575,801	176	471.842,741 525.595,318	20.07
176	471.842,741 525.595,318	177	471.852,285 525.612,125	19.328
177	471.852,285 525.612,125	178	471.867,846 525.634,655	27.381
178	471.867,846 525.634,655	179	471.879,326 525.646,193	16.276
179	471.879,326 525.646,193	180	471.896,426 525.660,352	22.201
180	471.896,426 525.660,352	181	471.921,068 525.677,592	30.074
181	471.921,068 525.677,592	182	471.963,404 525.699,363	47.606
182	471.963,404 525.699,363	183	471.974,866 525.703,599	12.22
183	471.974,866 525.703,599	184	471.965,493 525.734,74	32.521
184	471.965,493 525.734,74	185	472.089,8 525.783,171	133.408
185	472.089,8 525.783,171	186	472.157,576 525.822,492	78.356
186	472.157,576 525.822,492	187	472.302,691 525.914,788	171.979
187	472.302,691 525.914,788	188	472.396,429 525.984,146	116.608
188	472.396,429 525.984,146	189	472.446,714 526.025,105	64.855
189	472.446,714 526.025,105	190	472.503,831 526.048,042	61.55
190	472.503,831 526.048,042	191	472.554,115 526.060,057	51.7
191	472.554,115 526.060,057	192	472.581,444 526.073,71	30.55
192	472.581,444 526.073,71	193	472.632,549 526.110,301	62.854
193	472.632,549 526.110,301	194	472.660,97 526.124,5	31.771
194	472.660,97 526.124,5	195	472.699,231 526.135,422	39.789
195	472.699,231 526.135,422	196	472.719,181 526.138,153	20.136
196	472.719,181 526.138,153	197	472.739,951 526.135,968	20.885
197	472.739,951 526.135,968	198	472.757,988 526.125,046	21.086
198	472.757,988 526.125,046	199	472.777,665 526.110,847	24.265
199	472.777,665 526.110,847	200	472.788,049 526.092,278	21.275
200	472.788,049 526.092,278	201	472.792,969 526.064,972	27.746
201	472.792,969 526.064,972	202	472.790,782 526.040,397	24.672
202	472.790,782 526.040,397	203	472.776,025 525.972,677	69.309
203	472.776,025 525.972,677	204	472.769,683 525.946,356	27.074
204	472.769,683 525.946,356	205	472.775,19 525.948,41	5.878
205	472.775,19 525.948,41	206	472.782,324 525.954,755	9.547
206	472.782,324 525.954,755	207	472.784,238 525.957,18	3.089
207	472.784,238 525.957,18	208	472.784,534 525.957,555	0.478
208	472.784,534 525.957,555	209	472.791,39 525.966,247	11.07
209	472.791,39 525.966,247	210	472.794,116 525.977,37	11.452
210	472.794,116 525.977,37	211	472.796,656 525.987,733	10.67
211	472.796,656 525.987,733	212	472.796,91 525.990,159	2.439
212	472.796,91 525.990,159	213	472.801,001 526.029,256	39.31
213	472.801,001 526.029,256	214	472.807,036 526.058,708	30.064

Vizualizare Imobil Online

Punct început	X / Y	Punct sfârşit	X / Y	Lungime segment
214	472.807,036 526.058,708	215	472.806,555 526.063,854	5.168
217	472.803,898 526.092,265	218	472.800,68 526.100,434	8.78
220	472.785,342 526.123,05	221	472.783,091 526.124,746	2.818
223	472.773,459 526.131,944	224	472.763,916 526.138,908	11.814
226	472.749,097 526.149,721	227	472.728,094 526.161,551	24.105
229	472.705,021 526.159,586	230	472.697,013 526.157,175	8.363
232	472.683,804 526.152,26	233	472.672,082 526.144,269	14.187
235	472.650,506 526.137,889	236	472.634,175 526.134,225	16.737
238	472.603,474 526.123,773	239	472.593,23 526.116,137	12.777
241	472.576,296 526.099,68	242	472.566,006 526.090,404	13.854
244	472.549,912 526.080,064	245	472.528,931 526.072,573	22.278
247	472.493,128 526.062,456	248	472.471,48 526.057,443	22.221
250	472.421,19 526.038,173	251	472.405,35 526.028,641	18.487
253	472.371,693 526.001,619	254	472.349,214 525.987,659	26.461
256	472.302,352 525.956,602	257	472.295,654 525.951,795	8.244
259	472.236,742 525.909,512	260	472.199,651 525.881,954	46.208
262	472.156,739 525.854,396	263	472.134,228 525.840,526	26.441
265	472.092,91 525.815,069	266	472.084,716 525.810,02	9.625
268	472.049,366 525.792,37	269	472.015,189 525.775,378	38.168
271	471.969,378 525.752,601	272	471.965,737 525.750,791	4.066
274	471.917,786 525.718,423	275	471.916,174 525.717,005	2.147
277	471.873,505 525.679,477	278	471.857,315 525.665,237	21.561
280	471.840,618 525.643,699	281	471.837,411 525.639,562	5.234
283	471.821,498 525.615,757	284	471.814,017 525.599,792	17.631
286	471.802,908 525.576,044	287	471.797,468 525.556,714	20.081
289	471.773,222 525.470,567	290	471.771,321 525.465,177	5.715
292	471.764,976 525.438,574	293	471.732,407 525.407,894	44.744
295	471.659,612 525.353,287	296	471.644,313 525.323,502	33.484
298	471.666,636 525.257,505	299	471.668,874 525.230,009	27.587
301	471.641,218 525.199,176	302	471.636,289 525.197,829	5.11
304	471.619,21 525.193,162	305	471.605,137 525.181,913	18.016
307	471.591,25 525.168,111	308	471.586,235 525.149,474	19.3
310	471.596,302 525.110,677	311	471.606,128 525.091,518	21.532

Punct început	X / Y	Punct sfârşit	X / Y	Lungime segment
215	472.806,555 526.063,854	216	472.804,072 526.090,405	26.667
218	472.800,68 526.100,434	219	472.794,483 526.116,165	16.908
221	472.783,091 526.124,746	222	472.775,894 526.130,167	9.01
224	472.763,916 526.138,908	225	472.758,025 526.143,207	7.293
227	472.728,094 526.161,551	228	472.712,788 526.161,417	15.307
230	472.697,013 526.157,175	231	472.684,732 526.152,893	13.006
233	472.672,082 526.144,269	234	472.655,857 526.136,676	17.914
236	472.634,175 526.134,225	237	472.609,736 526.127,034	25.475
239	472.593,23 526.116,137	240	472.582,885 526.107,515	13.467
242	472.566,006 526.090,404	243	472.558,175 526.085,53	9.224
245	472.528,931 526.072,573	246	472.505,09 526.065,583	24.845
248	472.471,48 526.057,443	249	472.448,953 526.050,467	23.582
251	472.405,35 526.028,641	252	472.386,525 526.013,795	23.975
254	472.349,214 525.987,659	255	472.305,65 525.958,969	52.163
257	472.295,654 525.951,795	258	472.245,817 525.916,026	61.345
260	472.199,651 525.881,954	261	472.190,829 525.875,399	10.991
263	472.134,228 525.840,526	264	472.113,388 525.827,686	24.478
266	472.084,716 525.810,02	267	472.084,09 525.809,635	0.735
269	472.015,189 525.775,378	270	472.005,695 525.770,657	10.603
272	471.965,737 525.750,791	273	471.941,049 525.734,125	29.787
275	471.916,174 525.717,005	276	471.894,034 525.697,533	29.485
278	471.857,315 525.665,237	279	471.855,435 525.662,813	3.068
281	471.837,411 525.639,562	282	471.826,756 525.623,623	19.172
284	471.814,017 525.599,792	285	471.802,936 525.576,142	26.117
287	471.797,468 525.556,714	288	471.790,009 525.530,211	27.533
290	471.771,321 525.465,177	291	471.771,389 525.463,455	1.723
293	471.732,407 525.407,894	294	471.689,121 525.368,783	58.338
296	471.644,313 525.323,502	297	471.650,473 525.302,149	22.224
299	471.668,874 525.230,009	300	471.669,913 525.207,017	23.015
302	471.636,289 525.197,829	303	471.628,27 525.195,638	8.313
305	471.605,137 525.181,913	306	471.597,39 525.181,418	7.763
308	471.586,235 525.149,474	309	471.590,07 525.132,71	17.197
311	471.606,128 525.091,518	312	471.630,934 525.074,219	30.242

Punct început	X / Y	Punct sfârşit	X / Y	Lungime segment
216	472.804,072 526.090,405	217	472.803,898 526.092,265	1.868
219	472.794,483 526.116,165	220	472.785,342 526.123,05	11.444
222	472.775,894 526.130,167	223	472.773,459 526.131,944	3.014
225	472.758,025 526.143,207	226	472.749,097 526.149,721	11.052
228	472.712,788 526.161,417	229	472.705,021 526.159,586	7.98
231	472.684,732 526.152,893	232	472.683,804 526.152,26	1.123
234	472.655,857 526.136,676	235	472.650,506 526.137,889	5.487
237	472.609,736 526.127,034	238	472.603,474 526.123,773	7.06
240	472.582,885 526.107,515	241	472.576,296 526.099,68	10.237
243	472.558,175 526.085,53	244	472.549,912 526.080,064	9.907
246	472.505,09 526.065,583	247	472.493,128 526.062,456	12.364
249	472.448,953 526.050,467	250	472.421,19 526.038,173	30.363
252	472.386,525 526.013,795	253	472.371,693 526.001,619	19.19
255	472.305,65 525.958,969	256	472.302,352 525.956,602	4.059
258	472.245,817 525.916,026	259	472.236,742 525.909,512	11.171
261	472.190,829 525.875,399	262	472.156,739 525.854,396	40.041
264	472.113,388 525.827,686	265	472.092,91 525.815,069	24.053
267	472.084,09 525.809,635	268	472.049,366 525.792,37	38.779
270	472.005,695 525.770,657	271	471.969,378 525.752,601	40.558
273	471.941,049 525.734,125	274	471.917,786 525.718,423	28.066
276	471.894,034 525.697,533	277	471.873,505 525.679,477	27.34
279	471.855,435 525.662,813	280	471.840,618 525.643,699	24.184
282	471.826,756 525.623,623	283	471.821,498 525.615,757	9.462
285	471.802,936 525.576,142	286	471.802,908 525.576,044	0.102
288	471.790,009 525.530,211	289	471.773,222 525.470,567	61.961
291	471.771,389 525.463,455	292	471.764,976 525.438,574	25.694
294	471.689,121 525.368,783	295	471.659,612 525.353,287	33.33
297	471.650,473 525.302,149	298	471.666,636 525.257,505	47.48
300	471.669,913 525.207,017	301	471.641,218 525.199,176	29.747
303	471.628,27 525.195,638	304	471.619,21 525.193,162	9.392
306	471.597,39 525.181,418	307	471.591,25 525.168,111	14.655
309	471.590,07 525.132,71	310	471.596,302 525.110,677	22.897
312	471.630,934 525.074,219	313	471.660,535 525.062,299	31.911

Vizualizare Imobil Cadastral

Punct început	X / Y	Punct sfârşit	X / Y	Lungime segment
313	471.660,535 525.062,299	314	471.722,23 525.037,787	66.386
316	471.812,467 525.011,515	317	471.826,384 525.007,779	14.41
319	471.815,25 524.949,527	320	471.775,437 524.926,952	45.768
322	471.731,591 524.843,435	323	471.701,855 524.780,363	69.73
325	471.636,702 524.757,112	326	471.614,905 524.774,334	27.78
328	471.560,376 524.899,704	329	471.507,397 524.989,15	103.958
331	471.456,667 525.044,262	332	471.409,793 525.074,633	55.853
334	471.342,567 525.107,404	335	471.319,948 525.112,999	23.301
337	471.287,469 525.106,305	338	471.273,777 525.100,338	14.936
340	471.230,565 525.105,992	341	471.220,635 525.112,783	12.03
343	471.214,089 525.133,802	344	471.215,944 525.142,272	8.671
346	471.256,937 525.231,554	347	471.258,121 525.280,177	48.637
349	471.233,254 525.317,033	350	471.217,322 525.328,881	19.855
352	471.168,631 525.361,812	353	471.152,386 525.370,916	18.622
355	471.115,47 525.371,732	356	471.087,055 525.369,069	28.54
358	470.982,76 525.323,739	359	470.910,776 525.265,934	92.321
361	470.855,962 525.233,896	362	470.837,636 525.227,913	19.278
364	470.785,021 525.237,216	365	470.716,489 525.264,88	73.905
367	470.688,721 525.287,934	368	470.648,936 525.306,189	43.773
370	470.564,738 525.316,401	371	470.544,429 525.325,115	22.1
373	470.530,795 525.332,827	374	470.531,237 525.294,867	37.963

Punct început	X / Y	Punct sfârşit	X / Y	Lungime segment
314	471.722,23 525.037,787	315	471.792,631 525.014,42	74.178
317	471.826,384 525.007,779	318	471.837,43 524.985,734	24.658
320	471.775,437 524.926,952	321	471.751,358 524.887,079	46.58
323	471.701,855 524.780,363	324	471.672,779 524.758,133	36.6
326	471.614,905 524.774,334	327	471.593,177 524.814,466	45.636
329	471.507,397 524.989,15	330	471.494,717 525.009,494	23.972
332	471.409,793 525.074,633	333	471.380,093 525.092,868	34.851
335	471.319,948 525.112,999	336	471.300,212 525.114,992	19.836
338	471.273,777 525.100,338	339	471.250,43 525.099,945	23.35
341	471.220,635 525.112,783	342	471.214,612 525.124,254	12.956
344	471.215,944 525.142,272	345	471.223,959 525.158,786	18.356
347	471.258,121 525.280,177	348	471.247,607 525.301,957	24.185
350	471.217,322 525.328,881	351	471.200,954 525.341,017	20.376
353	471.152,386 525.370,916	354	471.125,487 525.372,67	26.956
356	471.087,055 525.369,069	357	471.034,21 525.356,397	54.343
359	470.910,776 525.265,934	360	470.885,194 525.250,981	29.632
362	470.837,636 525.227,913	363	470.816,73 525.229,024	20.935
365	470.716,489 525.264,88	366	470.700,291 525.274,763	18.975
368	470.648,936 525.306,189	369	470.601,402 525.315,753	48.487
371	470.544,429 525.325,115	372	470.545,02 525.333,806	8.711
374	470.531,237 525.294,867	1	470.531,741 525.250,443	44.427

Punct început	X / Y	Punct sfârşit	X / Y	Lungime segment
315	471.792,631 525.014,42	316	471.812,467 525.011,515	20.048
318	471.837,43 524.985,734	319	471.815,25 524.949,527	42.461
321	471.751,358 524.887,079	322	471.731,591 524.843,435	47.912
324	471.672,779 524.758,133	325	471.636,702 524.757,112	36.091
327	471.593,177 524.814,466	328	471.560,376 524.899,704	91.331
330	471.494,717 525.009,494	331	471.456,667 525.044,262	51.542
333	471.380,093 525.092,868	334	471.342,567 525.107,404	40.243
336	471.300,212 525.114,992	337	471.287,469 525.106,305	15.422
339	471.250,43 525.099,945	340	471.230,565 525.105,992	20.765
342	471.214,612 525.124,254	343	471.214,089 525.133,802	9.562
345	471.223,959 525.158,786	346	471.256,937 525.231,554	79.892
348	471.247,607 525.301,957	349	471.233,254 525.317,033	20.816
351	471.200,954 525.341,017	352	471.168,631 525.361,812	38.434
354	471.125,487 525.372,67	355	471.115,47 525.371,732	10.061
357	471.034,21 525.356,397	358	470.982,76 525.323,739	60.94
360	470.885,194 525.250,981	361	470.855,962 525.233,896	33.859
363	470.816,73 525.229,024	364	470.785,021 525.237,216	32.75
366	470.700,291 525.274,763	367	470.688,721 525.287,934	17.531
369	470.601,402 525.315,753	370	470.564,738 525.316,401	36.67
372	470.545,02 525.333,806	373	470.530,795 525.332,827	14.259

**** Lungimile segmentelor sunt determinate în planul de proiecţie Stereo 70 şi sunt rotunjite la 1 milimetru.**
***** Distanţa dintre puncte este formată din segmente cumulate ce sunt mai mici decât valoarea 1 milimetru.**

Neautorizat Imobiliare.md

DATE DESPRE IMOBILUL NR. 4633

Oficiul de Cadastru şi Publicitate Imobiliară SIBIU
Biroul de Cadastru şi Publicitate Imobiliară Medias

A. Partea I. Descrierea imobilului

TEREN Extravilan

Adresa: Jud. Sibiu

Nr. Crt	Nr cadastral Nr. topografic	Suprafaţa* (mp)	Observaţii / Referinţe
A1		200.837	Sector cadastral:52 Teren neimprejmuit;

B. Partea II. Proprietari şi acte

Inscrieri privitoare la dreptul de proprietate şi alte drepturi reale		Referinţe
/		
Act Administrativ nr. 5466, din 15/12/2025 emis de PRIMĂRIA COMUNIE HOGHILAG;		
B1	Inscrierea posesiei, drept de PROPRIETATE, dobandit prin Lege, cota actuala 1/1, cota initiala 1/1	A1
	1) **NEIDENTIFICAT NEIDENTIFICAT**	
Act Normativ nr. 7, din 13/03/1996 emis de PARLAMENTUL ROMÂNIEI;		
B2	se notează mențiunea de proprietar neidentificat	A1

C. Partea III. SARCINI .

Inscrieri privind dezmembramintele dreptului de proprietate, drepturi reale de garanţie şi sarcini	Referinţe
NU SUNT	

Neutilizabil în circuitul civil

Anexa Nr. 1 La Partea I

Teren

Nr cadastral	Suprafaţa (mp)*	Observaţii / Referinţe
	200.837	

* Suprafaţa este determinată in planul de proiecţie Stereo 70.

DETALII LINIARE IMOBIL

Date referitoare la teren

Crt	Categorie folosinţă	Intra vilan	Suprafaţa (mp)	Tarla	Parcelă	Nr. topo	Observaţii / Referinţe
1	arabil	NU	200.837	56	1132/1	-	

Lungime Segmente

1) Valorile lungimilor segmentelor sunt obţinute din proiecţie în plan.

Punct început	X / Y	Punct sfârşit	X / Y	Lungime segment
1	468.717,797 524.888,676	2	468.717,597 524.904,338	15.663
4	468.717,252 524.920,033	5	468.719,117 524.965,889	45.894
7	468.710,681 524.966,129	8	468.710,34 524.987,027	20.901
10	468.708,088 525.024,651	11	468.707,252 525.031,98	7.377
13	468.699,004 525.100,928	14	468.693,206 525.135,333	34.89
16	468.683,225 525.131,642	17	468.678,245 525.131,445	4.984

Punct început	X / Y	Punct sfârşit	X / Y	Lungime segment
2	468.717,597 524.904,338	3	468.717,296 524.913,554	9.221
5	468.719,117 524.965,889	6	468.714,947 524.965,983	4.171
8	468.710,34 524.987,027	9	468.709,359 525.003,379	16.381
11	468.707,252 525.031,98	12	468.702,072 525.069,591	37.966
14	468.693,206 525.135,333	15	468.688,836 525.133,122	4.897
17	468.678,245 525.131,445	18	468.672,971 525.131,039	5.29

Punct început	X / Y	Punct sfârşit	X / Y	Lungime segment
3	468.717,296 524.913,554	4	468.717,252 524.920,033	6.479
6	468.714,947 524.965,983	7	468.710,681 524.966,129	4.268
9	468.709,359 525.003,379	10	468.708,088 525.024,651	21.31
12	468.702,072 525.069,591	13	468.699,004 525.100,928	31.487
15	468.688,836 525.133,122	16	468.683,225 525.131,642	5.803
18	468.672,971 525.131,039	19	468.660,645 525.130,774	12.329

Document care conţine date cu caracter personal, protejat de prevederile Regulamentului (UE) nr. 679/2016 şi Legii 190/2018

Punct început	X / Y	Punct sfârşit	X / Y	Lungime segment
19	468.660,645 525.130,774	20	468.652,86 525.131,095	7.792
22	468.601,761 525.130,155	23	468.539,493 525.126,453	62.378
25	468.489,373 525.122,27	26	468.476,101 525.122,849	13.285
28	468.460,223 525.122,85	29	468.450,298 525.122,08	9.955
31	468.432,632 525.120,422	32	468.426,84 525.119,09	5.943
34	468.444,997 525.067,11	35	468.447,815 525.010,069	57.111
37	468.434,777 524.883,312	38	468.434,777 524.831,201	52.111
40	468.454,863 524.714,303	41	468.495,738 524.629,798	93.872
43	468.520,052 524.555,152	44	468.553,88 524.467,127	94.301
46	468.561,833 524.407,157	47	468.558,813 524.376,989	30.319
49	468.614,841 524.361,496	50	468.625,766 524.360,906	10.941
52	468.665,939 524.392,788	53	468.681,93 524.412,694	25.534
55	468.700,371 524.441,097	56	468.716,637 524.447,833	17.606
58	468.758,93 524.465,717	59	468.778,766 524.482,289	25.848
61	468.832,909 524.498,779	62	468.878,769 524.505,154	46.301
64	468.883,26 524.507,678	65	468.896,504 524.523,486	20.623
67	468.912,014 524.562,038	68	468.907,582 524.581,978	20.427
70	468.883,007 524.614,572	71	468.873,905 524.622,745	12.233
73	468.814,369 524.662,958	74	468.807,18 524.663,423	7.204
76	468.786,421 524.662,443	77	468.779,557 524.663,586	6.959
79	468.750,673 524.674,671	80	468.732,34 524.686,453	21.793
82	468.699,227 524.713,814	83	468.688,966 524.736,858	25.225
85	468.660,479 524.796,141	86	468.660,149 524.811,024	14.887
88	468.671,063 524.844,428	89	468.684,623 524.864,933	24.583
91	468.695,855 524.874,24	92	468.706,256 524.880,526	12.153

Punct început	X / Y	Punct sfârşit	X / Y	Lungime segment
20	468.652,86 525.131,095	21	468.639,548 525.131,391	13.315
23	468.539,493 525.126,453	24	468.502,465 525.123,59	37.139
26	468.476,101 525.122,849	27	468.467,418 525.122,965	8.684
29	468.450,298 525.122,08	30	468.443,463 525.121,817	6.84
32	468.426,84 525.119,09	33	468.434,777 525.108,658	13.108
35	468.447,815 525.010,069	36	468.444,997 524.937,536	72.588
38	468.434,777 524.831,201	39	468.431,254 524.779,794	51.528
41	468.495,738 524.629,798	42	468.511,584 524.581,15	51.164
44	468.553,88 524.467,127	45	468.562,337 524.412,199	55.575
47	468.558,813 524.376,989	48	468.576,784 524.369,947	19.301
50	468.625,766 524.360,906	51	468.648,203 524.372,3	25.164
53	468.681,93 524.412,694	54	468.692,238 524.433,897	23.576
56	468.716,637 524.447,833	57	468.737,086 524.455,962	22.006
59	468.778,766 524.482,289	60	468.802,468 524.492,508	25.811
62	468.878,769 524.505,154	63	468.880,773 524.506,28	2.299
65	468.896,504 524.523,486	66	468.906,696 524.539,438	18.93
68	468.907,582 524.581,978	69	468.895,618 524.603,248	24.404
71	468.873,905 524.622,745	72	468.830,877 524.659,037	56.29
74	468.807,18 524.663,423	75	468.798,026 524.662,116	9.247
77	468.779,557 524.663,586	78	468.764,879 524.667,625	15.224
80	468.732,34 524.686,453	81	468.713,24 524.700,606	23.772
83	468.688,966 524.736,858	84	468.666,763 524.777,29	46.127
86	468.660,149 524.811,024	87	468.663,456 524.825,907	15.246
89	468.684,623 524.864,933	90	468.693,361 524.872,173	11.348
92	468.706,256 524.880,526	1	468.717,797 524.888,676	14.129

Punct început	X / Y	Punct sfârşit	X / Y	Lungime segment
21	468.639,548 525.131,391	22	468.601,761 525.130,155	37.807
24	468.502,465 525.123,59	25	468.489,373 525.122,27	13.158
27	468.467,418 525.122,965	28	468.460,223 525.122,85	7.196
30	468.443,463 525.121,817	31	468.432,632 525.120,422	10.92
33	468.434,777 525.108,658	34	468.444,997 525.067,11	42.787
36	468.444,997 524.937,536	37	468.434,777 524.883,312	55.179
39	468.431,254 524.779,794	40	468.454,863 524.714,303	69.616
42	468.511,584 524.581,15	43	468.520,052 524.555,152	27.342
45	468.562,337 524.412,199	46	468.561,833 524.407,157	5.067
48	468.576,784 524.369,947	49	468.614,841 524.361,496	38.984
51	468.648,203 524.372,3	52	468.665,939 524.392,788	27.098
54	468.692,238 524.433,897	55	468.700,371 524.441,097	10.862
57	468.737,086 524.455,962	58	468.758,93 524.465,717	23.923
60	468.802,468 524.492,508	61	468.832,909 524.498,779	31.08
63	468.880,773 524.506,28	64	468.883,26 524.507,678	2.853
66	468.906,696 524.539,438	67	468.912,014 524.562,038	23.217
69	468.895,618 524.603,248	70	468.883,007 524.614,572	16.949
72	468.830,877 524.659,037	73	468.814,369 524.662,958	16.967
75	468.798,026 524.662,116	76	468.786,421 524.662,443	11.61
78	468.764,879 524.667,625	79	468.750,673 524.674,671	15.857
81	468.713,24 524.700,606	82	468.699,227 524.713,814	19.257
84	468.666,763 524.777,29	85	468.660,479 524.796,141	19.871
87	468.663,456 524.825,907	88	468.671,063 524.844,428	20.022
90	468.693,361 524.872,173	91	468.695,855 524.874,24	3.239

**** Lungimile segmentelor sunt determinate în planul de proiecţie Stereo 70 şi sunt rotunjite la 1 milimetru.**
***** Distanţa dintre puncte este formată din segmente cumulate ce sunt mai mici decât valoarea 1 milimetru.**

Neautorizată Inscripționată

DATE DESPRE IMOBILUL NR. 4634

Oficiul de Cadastru şi Publicitate Imobiliară SIBIU
Biroul de Cadastru şi Publicitate Imobiliară Medias

A. Partea I. Descrierea imobilului

TEREN Necunoscut

Adresa: Loc. Valchid, Jud. Sibiu

Nr. Crt	Nr cadastral Nr. topografic	Suprafaţa* (mp)	Observaţii / Referinţe
A1	101199	81.886	Sector cadastral:0 Teren neimprejmuit;

Construcţii

Crt	Nr cadastral Nr. topografic	Adresa	Observaţii / Referinţe
A1.1	101199-C1	Loc. Valchid, Jud. Sibiu	Nr. niveluri:1; S. construita la sol:55 mp; Pod de lemn
A1.2	101199-C2	Loc. Valchid, Jud. Sibiu	Nr. niveluri:1; S. construita la sol:45 mp; Pod de ciment

B. Partea II. Proprietari şi acte

Inscrieri privitoare la dreptul de proprietate şi alte drepturi reale		Referinţe
15230 / 16/09/2020		
Act Normativ nr. 978, din 05/09/2002 emis de GUVERNUL ROMÂNIEI (act administrativ nr 4502 din 11.09.2020, emis de COMUNA HOGHILAG;act administrativ nr 48 din 02.09.2020, emis de CONSILIUL LOCAL AL COMUNEI HOGHILAG;act administrativ nr 4499 din 11.09.2020, emis de COMUNA HOGHILAG;act administrativ nr 15230 din 17.09.2020, emis de OCPI SIBIU-SERVICIUL CADASTRU;act administrativ nr 4472 din 10.09.2020, emis de COMUNA HOGHILAG);		
B2	Intabulare, drept de PROPRIETATE, dobandit prin Lege, cota actuala 1/1, cota initiala 1/1	A1, A1.1, A1.2
	1) **COMUNA HOGHILAG**, CIF:4241230, domeniu public	

C. Partea III. SARCINI .

Inscrieri privind dezmembramintele dreptului de proprietate, drepturi reale de garanţie şi sarcini	Referinţe
NU SUNT	

Neutilizabil în circuitul civil

Anexa Nr. 1 La Partea I

Teren

Nr cadastral	Suprafaţa (mp)*	Observaţii / Referinţe
101199	81.886	

* Suprafaţa este determinată in planul de proiecţie Stereo 70.

DETALII LINIARE IMOBIL



Date referitoare la teren

Crt	Categorie folosinţă	Intra vilan	Suprafaţa (mp)	Tarla	Parcelă	Nr. topo	Observaţii / Referinţe
1	curti constructii	NU	102	-	1223,1503	-	Drum comunal (DC24)
2	drum	NU	81.653	-	1289	-	,1147,1223,1472,1473,1478,1500,1501,1502,1503,1766,1767,1768,1769,1770
3	drum	DA	131	-	1289	-	

Date referitoare la construcţii

Crt	Număr	Destinaţie construcţie	Supraf. (mp)	Situaţie juridică	Observaţii / Referinţe
A1.1	101199-C1	constructii industriale si edilitare	55	Cu acte	Nr. niveluri:1; S. construita la sol:55 mp; Pod de lemn
A1.2	101199-C2	constructii industriale si edilitare	45	Cu acte	Nr. niveluri:1; S. construita la sol:45 mp; Pod de ciment

Document care conţine date cu caracter personal, protejat de prevederile Regulamentului (UE) nr. 679/2016 şi Legii 190/2018

Lungime Segmente

1) Valorile lungimilor segmentelor sunt obţinute din proiecţie în plan.

Punct început	X / Y	Punct sfârşit	X / Y	Lungime segment
1	467.914,224 521.515,559	2	467.920,961 521.512,892	7.246
2	467.920,961 521.512,892	3	467.921,013 521.506,842	6.05
3	467.921,013 521.506,842	4	467.921,357 521.467,096	39.747
4	467.921,357 521.467,096	5	467.923,429 521.444,672	22.52
5	467.923,429 521.444,672	6	467.926,53 521.411,105	33.71
6	467.926,53 521.411,105	7	467.927,443 521.398,685	12.454
7	467.927,443 521.398,685	8	467.927,741 521.394,641	4.055
8	467.927,741 521.394,641	9	467.932,942 521.323,883	70.949
9	467.932,942 521.323,883	10	467.937,926 521.284,847	39.353
10	467.937,926 521.284,847	11	467.950,442 521.225,53	60.623
11	467.950,442 521.225,53	12	467.957,174 521.184,931	41.153
12	467.957,174 521.184,931	13	467.958,528 521.153,557	31.403
13	467.958,528 521.153,557	14	467.961,953 521.122,515	31.23
14	467.961,953 521.122,515	15	467.960,973 521.070,151	52.373
15	467.960,973 521.070,151	16	467.965,88 520.961,025	109.236
16	467.965,88 520.961,025	17	467.966,539 520.927,092	33.939
17	467.966,539 520.927,092	18	467.967,353 520.885,164	41.936
18	467.967,353 520.885,164	19	467.971,308 520.827,047	58.251
19	467.971,308 520.827,047	20	467.974,997 520.782,84	44.361
20	467.974,997 520.782,84	21	467.975,489 520.774,482	8.372
21	467.975,489 520.774,482	22	467.975,733 520.770,321	4.168
22	467.975,733 520.770,321	23	467.979,268 520.710,191	60.234
23	467.979,268 520.710,191	24	467.979,525 520.706,185	4.014
24	467.979,525 520.706,185	25	467.982,467 520.660,32	45.959
25	467.982,467 520.660,32	26	467.983,938 520.637,389	22.978
26	467.983,938 520.637,389	27	467.984,645 520.627,848	9.567
27	467.984,645 520.627,848	28	467.986,354 520.604,78	23.131
28	467.986,354 520.604,78	29	467.987,881 520.593,287	11.594
29	467.987,881 520.593,287	30	467.992,445 520.558,923	34.666
30	467.992,445 520.558,923	31	467.993,51 520.551,514	7.485
31	467.993,51 520.551,514	32	467.996,263 520.532,358	19.353
32	467.996,263 520.532,358	33	468.000,731 520.502,422	30.268
33	468.000,731 520.502,422	34	468.000,78 520.502,093	0.333
34	468.000,78 520.502,093	35	468.005,622 520.476,115	26.425
35	468.005,622 520.476,115	36	468.007,654 520.465,211	11.092
36	468.007,654 520.465,211	37	468.011,446 520.448,149	17.478
37	468.011,446 520.448,149	38	468.022,557 520.398,16	51.209
38	468.022,557 520.398,16	39	468.022,764 520.397,311	0.874
39	468.022,764 520.397,311	40	468.030,236 520.366,659	31.55
40	468.030,236 520.366,659	41	468.034,753 520.348,131	19.071
41	468.034,753 520.348,131	42	468.035,226 520.346,187	2.001
42	468.035,226 520.346,187	43	468.035,713 520.344,247	2.0
43	468.035,713 520.344,247	44	468.053,266 520.274,297	72.119
44	468.053,266 520.274,297	45	468.063,148 520.239,364	36.304
45	468.063,148 520.239,364	46	468.069,212 520.209,755	30.224
46	468.069,212 520.209,755	47	468.070,954 520.168,868	40.924
47	468.070,954 520.168,868	48	468.072,866 520.129,482	39.432
48	468.072,866 520.129,482	49	468.072,936 520.101,156	28.326
49	468.072,936 520.101,156	50	468.067,347 520.031,987	69.394
50	468.067,347 520.031,987	51	468.066,854 520.018,276	13.72
51	468.066,854 520.018,276	52	468.066,707 520.014,19	4.089
52	468.066,707 520.014,19	53	468.066,535 520.009,389	4.804
53	468.066,535 520.009,389	54	468.066,459 520.002,304	7.085
54	468.066,459 520.002,304	55	468.066,172 519.975,719	26.587
55	468.066,172 519.975,719	56	468.065,749 519.960,455	15.27
56	468.065,749 519.960,455	57	468.066,292 519.943,867	16.597
57	468.066,292 519.943,867	58	468.068,987 519.861,574	82.337
58	468.068,987 519.861,574	59	468.069,083 519.847,594	13.98
59	468.069,083 519.847,594	60	468.069,384 519.803,453	44.142
60	468.069,384 519.803,453	61	468.066,827 519.776,047	27.525
61	468.066,827 519.776,047	62	468.064,5 519.753,931	22.238
62	468.064,5 519.753,931	63	468.061,11 519.720,171	33.93
63	468.061,11 519.720,171	64	468.060,457 519.713,67	6.534
64	468.060,457 519.713,67	65	468.055,465 519.684,779	29.319
65	468.055,465 519.684,779	66	468.044,492 519.621,266	64.454
66	468.044,492 519.621,266	67	468.043,914 519.603,782	17.494
67	468.043,914 519.603,782	68	468.045,015 519.575,106	28.697
68	468.045,015 519.575,106	69	468.045,153 519.571,508	3.601
69	468.045,153 519.571,508	70	468.064,343 519.566,785	19.763
70	468.064,343 519.566,785	71	468.062,63 519.580,285	13.608
71	468.062,63 519.580,285	72	468.059,489 519.605,052	24.965
72	468.059,489 519.605,052	73	468.061,462 519.626,275	21.315
73	468.061,462 519.626,275	74	468.061,843 519.630,369	4.112
74	468.061,843 519.630,369	75	468.063,678 519.642,017	11.792
75	468.063,678 519.642,017	76	468.064,738 519.648,746	6.812
76	468.064,738 519.648,746	77	468.065,818 519.655,596	6.935
77	468.065,818 519.655,596	78	468.066,897 519.662,442	6.931
78	468.066,897 519.662,442	79	468.071,66 519.692,666	30.597
79	468.071,66 519.692,666	80	468.072,012 519.694,922	2.283
80	468.072,012 519.694,922	81	468.073,655 519.705,459	10.664
81	468.073,655 519.705,459	82	468.077,176 519.728,033	22.847
82	468.077,176 519.728,033	83	468.078,438 519.736,128	8.193
83	468.078,438 519.736,128	84	468.079,309 519.742,796	6.725
84	468.079,309 519.742,796	85	468.082,176 519.764,756	22.146
85	468.082,176 519.764,756	86	468.083,69 519.776,35	11.692
86	468.083,69 519.776,35	87	468.084,552 519.782,948	6.654
87	468.084,552 519.782,948	88	468.084,661 519.784,846	1.901
88	468.084,661 519.784,846	89	468.085,333 519.796,475	11.648
89	468.085,333 519.796,475	90	468.085,864 519.805,676	9.216
90	468.085,864 519.805,676	91	468.086,429 519.815,457	9.797
91	468.086,429 519.815,457	92	468.087,169 519.828,254	12.818
92	468.087,169 519.828,254	93	468.086,34 519.847,193	18.957
93	468.086,34 519.847,193	94	468.084,558 519.883,124	35.975
94	468.084,558 519.883,124	95	468.083,28 519.923,991	40.887
95	468.083,28 519.923,991	96	468.082,761 519.940,59	16.607
96	468.082,761 519.940,59	97	468.082,49 519.949,273	8.687

Vizualizat în cadrul Registrului Electronic de Cadastru

Punct început	X / Y	Punct sfârşit	X / Y	Lungime segment
97	468.082,49 519.949,273	98	468.082,342 519.953,987	4.716
100	468.081,989 519.965,293	101	468.081,896 519.968,785	3.493
103	468.081,755 519.973,855	104	468.081,423 519.984,225	10.375
106	468.080,646 520.008,518	107	468.081,07 520.011,896	3.405
109	468.084,329 520.037,828	110	468.084,59 520.039,905	2.093
112	468.088,06 520.073,533	113	468.089,585 520.101,81	28.318
115	468.088,786 520.168,697	116	468.087,48 520.183,246	14.607
118	468.082,536 520.228,629	119	468.082,457 520.228,97	0.35
121	468.076,652 520.252,052	122	468.069,861 520.269,821	19.022
124	468.060,845 520.299,139	125	468.059,192 520.306,154	7.207
127	468.050,802 520.341,76	128	468.037,949 520.396,244	55.98
130	468.024,135 520.454,796	131	468.020,863 520.468,665	14.25
133	468.014,442 520.504,985	134	468.014,159 520.507,19	2.223
136	468.008,563 520.552,753	137	468.006,381 520.571,255	18.63
139	468.001,14 520.607,2	140	467.995,927 520.659,62	52.679
142	467.993,549 520.687,208	143	467.992,88 520.712,508	25.309
145	467.992,075 520.739,096	146	467.989,661 520.774,668	35.654
148	467.985,494 520.831,996	149	467.983,684 520.850,83	18.921
151	467.981,915 520.873,539	152	467.980,803 520.908,552	35.031
154	467.979,859 520.945,787	155	467.979,242 520.974,499	28.719
157	467.974,676 521.061,186	158	467.974,649 521.061,585	0.4
160	467.973,462 521.096,891	161	467.973,426 521.099,74	2.849
163	467.973,392 521.105,865	164	467.974,002 521.134,939	29.08
166	467.973,785 521.154,646	167	467.972,844 521.171,933	17.313
169	467.971,55 521.196,231	170	467.970,815 521.210,621	14.409
172	467.966,686 521.237,286	173	467.960,242 521.254,705	18.573
175	467.952,31 521.290,112	176	467.950,367 521.302,28	12.322
178	467.946,67 521.326,387	179	467.946,223 521.331,284	4.917
181	467.938,599 521.419,851	182	467.938,53 521.420,65	0.802
184	467.938,331 521.422,319	185	467.937,974 521.425,314	3.016
187	467.934,682 521.509,163	188	467.941,074 521.507,858	6.524
190	467.942,921 521.518,077	191	467.943,801 521.522,95	4.952
193	467.946,464 521.548,348	194	467.953,989 521.566,646	19.785

Punct început	X / Y	Punct sfârşit	X / Y	Lungime segment
98	468.082,342 519.953,987	99	468.082,19 519.958,861	4.876
101	468.081,896 519.968,785	102	468.081,788 519.972,812	4.028
104	468.081,423 519.984,225	105	468.081,097 519.994,41	10.19
107	468.081,07 520.011,896	108	468.083,83 520.033,855	22.132
110	468.084,59 520.039,905	111	468.085,881 520.052,411	12.572
113	468.089,585 520.101,81	114	468.089,584 520.101,934	0.124
116	468.087,48 520.183,246	117	468.085,864 520.201,245	18.071
119	468.082,457 520.228,97	120	468.077,864 520.248,882	20.435
122	468.069,861 520.269,821	123	468.066,63 520.278,277	9.052
125	468.059,192 520.306,154	126	468.055,36 520.322,418	16.709
128	468.037,949 520.396,244	129	468.031,236 520.424,695	29.232
131	468.020,863 520.468,665	132	468.018,645 520.481,211	12.741
134	468.014,159 520.507,19	135	468.011,451 520.528,258	21.241
137	468.006,381 520.571,255	138	468.001,344 520.605,149	34.266
140	467.995,927 520.659,62	141	467.993,681 520.682,207	22.698
143	467.992,88 520.712,508	144	467.992,794 520.715,365	2.858
146	467.989,661 520.774,668	147	467.988,564 520.790,841	16.21
149	467.983,684 520.850,83	150	467.982,975 520.859,938	9.136
152	467.980,803 520.908,552	153	467.980,36 520.922,514	13.969
155	467.979,242 520.974,499	156	467.978,85 520.981,941	7.452
158	467.974,649 521.061,585	159	467.973,735 521.075,329	13.774
161	467.973,426 521.099,74	162	467.973,416 521.100,552	0.812
164	467.974,002 521.134,939	165	467.973,93 521.141,501	6.562
167	467.972,844 521.171,933	168	467.972,002 521.187,39	15.48
170	467.970,815 521.210,621	171	467.969,727 521.223,938	13.361
173	467.960,242 521.254,705	174	467.959,84 521.255,792	1.159
176	467.950,367 521.302,28	177	467.946,98 521.323,485	21.474
179	467.946,223 521.331,284	180	467.939,162 521.413,311	82.33
182	467.938,53 521.420,65	183	467.938,441 521.421,403	0.758
185	467.937,974 521.425,314	186	467.937,339 521.435,115	9.822
188	467.941,074 521.507,858	189	467.941,521 521.510,331	2.513
191	467.943,801 521.522,95	192	467.937,147 521.525,693	7.197
194	467.953,989 521.566,646	195	467.956,757 521.573,376	7.277

Punct început	X / Y	Punct sfârşit	X / Y	Lungime segment
99	468.082,19 519.958,861	100	468.081,989 519.965,293	6.435
102	468.081,788 519.972,812	103	468.081,755 519.973,855	1.044
105	468.081,097 519.994,41	106	468.080,646 520.008,518	14.115
108	468.083,83 520.033,855	109	468.084,329 520.037,828	4.004
111	468.085,881 520.052,411	112	468.088,06 520.073,533	21.234
114	468.089,584 520.101,934	115	468.088,786 520.168,697	66.768
117	468.085,864 520.201,245	118	468.082,536 520.228,629	27.585
120	468.077,864 520.248,882	121	468.076,652 520.252,052	3.394
123	468.066,63 520.278,277	124	468.060,845 520.299,139	21.649
126	468.055,36 520.322,418	127	468.050,802 520.341,76	19.872
129	468.031,236 520.424,695	130	468.024,135 520.454,796	30.927
132	468.018,645 520.481,211	133	468.014,442 520.504,985	24.143
135	468.011,451 520.528,258	136	468.008,563 520.552,753	24.665
138	468.001,344 520.605,149	139	468.001,14 520.607,2	2.061
141	467.993,681 520.682,207	142	467.993,549 520.687,208	5.003
144	467.992,794 520.715,365	145	467.992,075 520.739,096	23.742
147	467.988,564 520.790,841	148	467.985,494 520.831,996	41.269
150	467.982,975 520.859,938	151	467.981,915 520.873,539	13.642
153	467.980,36 520.922,514	154	467.979,859 520.945,787	23.278
156	467.978,85 520.981,941	157	467.974,676 521.061,186	79.355
159	467.973,735 521.075,329	160	467.973,462 521.096,891	21.564
162	467.973,416 521.100,552	163	467.973,392 521.105,865	5.313
165	467.973,93 521.141,501	166	467.973,785 521.154,646	13.146
168	467.972,002 521.187,39	169	467.971,55 521.196,231	8.853
171	467.969,727 521.223,938	172	467.966,686 521.237,286	13.69
174	467.959,84 521.255,792	175	467.952,31 521.290,112	35.136
177	467.946,98 521.323,485	178	467.946,67 521.326,387	2.919
180	467.939,162 521.413,311	181	467.938,599 521.419,851	6.564
183	467.938,441 521.421,403	184	467.938,331 521.422,319	0.923
186	467.937,339 521.435,115	187	467.934,682 521.509,163	74.096
189	467.941,521 521.510,331	190	467.942,921 521.518,077	7.872
192	467.937,147 521.525,693	193	467.946,464 521.548,348	24.496
195	467.956,757 521.573,376	196	467.960,865 521.582,905	10.377

Verificat în Direcția de Cadastru

Punct început	X / Y	Punct sfârşit	X / Y	Lungime segment
196	467.960,865 521.582,905	197	467.976,569 521.619,327	39.663
199	467.993,653 521.658,95	200	468.003,361 521.681,468	24.522
202	468.024,496 521.729,365	203	468.029,352 521.739,891	11.592
205	468.052,227 521.783,122	206	468.053,912 521.785,874	3.227
208	468.062,754 521.799,633	209	468.085,656 521.830,738	38.627
211	468.116,082 521.872,062	212	468.123,942 521.885,828	15.852
214	468.137,797 521.917,168	215	468.148,474 521.941,32	26.407
217	468.159,239 521.965,571	218	468.186,21 522.025,218	65.461
220	468.206,615 522.058,78	221	468.225,646 522.087,18	34.187
223	468.241,79 522.110,964	224	468.243,76 522.113,649	3.33
226	468.263,151 522.139,365	227	468.281,267 522.161,04	28.249
229	468.312,131 522.194,281	230	468.330,541 522.214,109	27.057
232	468.356,39 522.239,668	233	468.369,629 522.252,759	18.618
235	468.396,754 522.279,371	236	468.410,593 522.292,833	19.307
238	468.437,411 522.318,921	239	468.450,656 522.331,806	18.478
241	468.476,02 522.357,999	242	468.487,605 522.370,273	16.878
244	468.504,96 522.385,052	245	468.513,992 522.391,144	10.894
247	468.518,939 522.394,506	248	468.527,856 522.400,568	10.782
250	468.540,886 522.409,426	251	468.567,927 522.427,808	32.697
253	468.579,706 522.435,816	254	468.587,937 522.441,412	9.953
256	468.599,446 522.449,236	257	468.603,019 522.451,665	4.32
259	468.615,403 522.460,083	260	468.622,549 522.464,941	8.641
262	468.633,355 522.472,288	263	468.634,231 522.472,71	0.972
265	468.660,376 522.485,316	266	468.667,531 522.488,766	7.943
268	468.671,499 522.489,881	269	468.672,697 522.490,145	1.227
271	468.679,288 522.491,999	272	468.718,371 522.502,995	40.6
274	468.736,658 522.508,14	275	468.739,911 522.509,055	3.379
277	468.762,794 522.519,801	278	468.788,007 522.538,826	31.586
280	468.799,716 522.548,974	281	468.820,142 522.567,972	27.895
283	468.859,022 522.608,424	284	468.859,278 522.608,681	0.363
286	468.925,469 522.675,132	287	468.928,024 522.677,695	3.619
289	468.986,879 522.734,984	290	469.011,396 522.758,849	34.214
292	469.024,953 522.772,045	293	469.052,295 522.804,483	42.424

Punct început	X / Y	Punct sfârşit	X / Y	Lungime segment
197	467.976,569 521.619,327	198	467.984,574 521.637,894	20.219
200	468.003,361 521.681,468	201	468.020,394 521.720,069	42.192
203	468.029,352 521.739,891	204	468.040,34 521.763,707	26.229
206	468.053,912 521.785,874	207	468.055,802 521.788,961	3.62
209	468.085,656 521.830,738	210	468.101,337 521.852,036	26.448
212	468.123,942 521.885,828	213	468.126,918 521.892,56	7.36
215	468.148,474 521.941,32	216	468.157,28 521.961,239	21.779
218	468.186,21 522.025,218	219	468.205,025 522.056,164	36.217
221	468.225,646 522.087,18	222	468.239,413 522.107,725	24.731
224	468.243,76 522.113,649	225	468.258,875 522.134,248	25.55
227	468.281,267 522.161,04	228	468.291,866 522.172,455	15.577
230	468.330,541 522.214,109	231	468.332,117 522.215,668	2.217
233	468.369,629 522.252,759	234	468.383,319 522.266,283	19.244
236	468.410,593 522.292,833	237	468.423,911 522.305,789	18.58
239	468.450,656 522.331,806	240	468.458,508 522.339,445	10.955
242	468.487,605 522.370,273	243	468.496,422 522.379,292	12.613
245	468.513,992 522.391,144	246	468.514,146 522.391,248	0.186
248	468.527,856 522.400,568	249	468.532,182 522.403,509	5.231
251	468.567,927 522.427,808	252	468.576,428 522.433,588	10.28
254	468.587,937 522.441,412	255	468.591,411 522.443,773	4.2
257	468.603,019 522.451,665	258	468.610,983 522.457,079	9.63
260	468.622,549 522.464,941	261	468.626,951 522.467,934	5.323
263	468.634,231 522.472,71	264	468.655,692 522.483,057	23.825
266	468.667,531 522.488,766	267	468.668,456 522.489,212	1.027
269	468.672,697 522.490,145	270	468.673,303 522.490,315	0.629
272	468.718,371 522.502,995	273	468.735,091 522.507,699	17.369
275	468.739,911 522.509,055	276	468.758,782 522.517,917	20.848
278	468.788,007 522.538,826	279	468.792,236 522.542,017	5.298
281	468.820,142 522.567,972	282	468.828,534 522.576,703	12.11
284	468.859,278 522.608,681	285	468.889,401 522.638,949	42.703
287	468.928,024 522.677,695	288	468.963,258 522.711,991	49.17
290	469.011,396 522.758,849	291	469.020,147 522.767,367	12.212
293	469.052,295 522.804,483	294	469.062,795 522.816,94	16.292

Punct început	X / Y	Punct sfârşit	X / Y	Lungime segment
198	467.984,574 521.637,894	199	467.993,653 521.658,95	22.93
201	468.020,394 521.720,069	202	468.024,496 521.729,365	10.161
204	468.040,34 521.763,707	205	468.052,227 521.783,122	22.765
207	468.055,802 521.788,961	208	468.062,754 521.799,633	12.737
210	468.101,337 521.852,036	211	468.116,082 521.872,062	24.869
213	468.126,918 521.892,56	214	468.137,797 521.917,168	26.906
216	468.157,28 521.961,239	217	468.159,239 521.965,571	4.754
219	468.205,025 522.056,164	220	468.206,615 522.058,78	3.061
222	468.239,413 522.107,725	223	468.241,79 522.110,964	4.018
225	468.258,875 522.134,248	226	468.263,151 522.139,365	6.668
228	468.291,866 522.172,455	229	468.312,131 522.194,281	29.783
231	468.332,117 522.215,668	232	468.356,39 522.239,668	34.135
234	468.383,319 522.266,283	235	468.396,754 522.279,371	18.756
237	468.423,911 522.305,789	238	468.437,411 522.318,921	18.833
240	468.458,508 522.339,445	241	468.476,02 522.357,999	25.513
243	468.496,422 522.379,292	244	468.504,96 522.385,052	10.299
246	468.514,146 522.391,248	247	468.518,939 522.394,506	5.795
249	468.532,182 522.403,509	250	468.540,886 522.409,426	10.525
252	468.576,428 522.433,588	253	468.579,706 522.435,816	3.963
255	468.591,411 522.443,773	256	468.599,446 522.449,236	9.716
258	468.610,983 522.457,079	259	468.615,403 522.460,083	5.344
261	468.626,951 522.467,934	262	468.633,355 522.472,288	7.744
264	468.655,692 522.483,057	265	468.660,376 522.485,316	5.2
267	468.668,456 522.489,212	268	468.671,499 522.489,881	3.116
270	468.673,303 522.490,315	271	468.679,288 522.491,999	6.217
273	468.735,091 522.507,699	274	468.736,658 522.508,14	1.628
276	468.758,782 522.517,917	277	468.762,794 522.519,801	4.432
279	468.792,236 522.542,017	280	468.799,716 522.548,974	10.215
282	468.828,534 522.576,703	283	468.859,022 522.608,424	43.997
285	468.889,401 522.638,949	286	468.925,469 522.675,132	51.089
288	468.963,258 522.711,991	289	468.986,879 522.734,984	32.964
291	469.020,147 522.767,367	292	469.024,953 522.772,045	6.707
294	469.062,795 522.816,94	295	469.063,397 522.817,724	0.988

Verificat de ANCPI

Punct început	X / Y	Punct sfârşit	X / Y	Lungime segment
295	469.063,397 522.817,724	296	469.067,824 522.823,491	7.27
298	469.077,048 522.835,507	299	469.086,497 522.847,817	15.518
301	469.167,386 522.951,28	302	469.178,524 522.969,386	21.258
304	469.190,757 522.993,732	305	469.204,038 523.030,559	39.149
307	469.214,84 523.071,019	308	469.216,941 523.105,202	34.248
310	469.216,741 523.150,803	311	469.220,279 523.163,619	13.295
313	469.224,575 523.175,464	314	469.238,688 523.193,4	22.823
316	469.261,158 523.218,629	317	469.274,534 523.237,84	23.409
319	469.313,963 523.310,04	320	469.316,75 523.316,442	6.982
322	469.336,588 523.371,792	323	469.347,032 523.419,974	49.301
325	469.357,825 523.445,359	326	469.365,464 523.455,67	12.832
328	469.374,734 523.455,998	329	469.377,36 523.458,905	3.917
331	469.381,9 523.463,931	332	469.378,521 523.470,881	7.728
334	469.390,821 523.486,776	335	469.401,324 523.504,687	20.763
337	469.406,565 523.504,461	338	469.409,095 523.504,352	2.532
340	469.411,363 523.551,167	341	469.407,503 523.573,314	22.481
343	469.400,761 523.632,484	344	469.406,145 523.657,122	25.219
346	469.430,575 523.717,657	347	469.443,105 523.749,529	34.247
349	469.447,704 523.767,145	350	469.453,035 523.784,691	18.338
352	469.456,013 523.802,457	353	469.459,099 523.817,517	15.373
355	469.461,797 523.827,532	356	469.462,38 523.829,695	2.24
358	469.482,819 523.884,56	359	469.486,915 523.905,709	21.542
361	469.498,63 523.933,892	362	469.512,323 523.958,257	27.949
364	469.533,616 524.000,895	365	469.542,348 524.022,389	23.2
367	469.547,753 524.039,702	368	469.563,76 524.081,378	44.644
370	469.585,838 524.135,77	371	469.596,869 524.176,047	41.76
373	469.618,985 524.251,05	374	469.628,326 524.276,381	26.998
376	469.651,154 524.327,64	377	469.660,582 524.345,808	20.469
379	469.684,123 524.382,351	380	469.698,742 524.400,573	23.361
382	469.735,944 524.442,112	383	469.740,651 524.447,092	6.852
385	469.743,399 524.449,893	386	469.738,343 524.456,163	8.055
388	469.728,791 524.446,586	389	469.713,792 524.430,828	21.755
391	469.677,647 524.387,642	392	469.666,39 524.370,993	20.097

Punct început	X / Y	Punct sfârşit	X / Y	Lungime segment
296	469.067,824 522.823,491	297	469.074,671 522.832,41	11.244
299	469.086,497 522.847,817	300	469.129,173 522.902,677	69.504
302	469.178,524 522.969,386	303	469.189,786 522.991,042	24.409
305	469.204,038 523.030,559	306	469.210,875 523.051,04	21.592
308	469.216,941 523.105,202	309	469.216,027 523.134,816	29.628
311	469.220,279 523.163,619	312	469.222,743 523.170,414	7.228
314	469.238,688 523.193,4	315	469.247,908 523.205,118	14.91
317	469.274,534 523.237,84	318	469.304,004 523.287,162	57.456
320	469.316,75 523.316,442	321	469.323,345 523.331,592	16.523
323	469.347,032 523.419,974	324	469.352,592 523.436,482	17.419
326	469.365,464 523.455,67	327	469.369,818 523.450,556	6.716
329	469.377,36 523.458,905	330	469.379,718 523.461,516	3.518
332	469.378,521 523.470,881	333	469.386,231 523.480,844	12.598
335	469.401,324 523.504,687	336	469.402,225 523.504,649	0.902
338	469.409,095 523.504,352	339	469.411,363 523.528,938	24.69
341	469.407,503 523.573,314	342	469.401,85 523.605,002	32.188
344	469.406,145 523.657,122	345	469.421,003 523.697,094	42.644
347	469.443,105 523.749,529	348	469.445,571 523.758,976	9.764
350	469.453,035 523.784,691	351	469.454,715 523.794,712	10.161
353	469.459,099 523.817,517	354	469.461,795 523.827,525	10.365
356	469.462,38 523.829,695	357	469.466,112 523.841,901	12.764
359	469.486,915 523.905,709	360	469.494,714 523.925,196	20.99
362	469.512,323 523.958,257	363	469.522,118 523.976,929	21.085
365	469.542,348 524.022,389	366	469.546,431 524.035,468	13.702
368	469.563,76 524.081,378	369	469.580,845 524.121,848	43.929
371	469.596,869 524.176,047	372	469.607,86 524.213,323	38.863
374	469.628,326 524.276,381	375	469.642,753 524.309,207	35.856
377	469.660,582 524.345,808	378	469.672,313 524.366,238	23.558
380	469.698,742 524.400,573	381	469.714,751 524.419,691	24.936
383	469.740,651 524.447,092	384	469.744,237 524.450,42	4.892
386	469.738,343 524.456,163	387	469.733,757 524.451,804	6.327
389	469.713,792 524.430,828	390	469.694,752 524.409,021	28.949
392	469.666,39 524.370,993	393	469.661,31 524.362,843	9.604

Punct început	X / Y	Punct sfârşit	X / Y	Lungime segment
297	469.074,671 522.832,41	298	469.077,048 522.835,507	3.904
300	469.129,173 522.902,677	301	469.167,386 522.951,28	61.826
303	469.189,786 522.991,042	304	469.190,757 522.993,732	2.86
306	469.210,875 523.051,04	307	469.214,84 523.071,019	20.369
309	469.216,027 523.134,816	310	469.216,741 523.150,803	16.003
312	469.222,743 523.170,414	313	469.224,575 523.175,464	5.372
315	469.247,908 523.205,118	316	469.261,158 523.218,629	18.924
318	469.304,004 523.287,162	319	469.313,963 523.310,04	24.952
321	469.323,345 523.331,592	322	469.336,588 523.371,792	42.325
324	469.352,592 523.436,482	325	469.357,825 523.445,359	10.305
327	469.369,818 523.450,556	328	469.374,734 523.455,998	7.334
330	469.379,718 523.461,516	331	469.381,9 523.463,931	3.255
333	469.386,231 523.480,844	334	469.390,821 523.486,776	7.5
336	469.402,225 523.504,649	337	469.406,565 523.504,461	4.344
339	469.411,363 523.528,938	340	469.411,363 523.551,167	22.229
342	469.401,85 523.605,002	343	469.400,761 523.632,484	27.504
345	469.421,003 523.697,094	346	469.430,575 523.717,657	22.682
348	469.445,571 523.758,976	349	469.447,704 523.767,145	8.443
351	469.454,715 523.794,712	352	469.456,013 523.802,457	7.853
354	469.461,795 523.827,525	355	469.461,797 523.827,532	0.007
357	469.466,112 523.841,901	358	469.482,819 523.884,56	45.814
360	469.494,714 523.925,196	361	469.498,63 523.933,892	9.537
363	469.522,118 523.976,929	364	469.533,616 524.000,895	26.581
366	469.546,431 524.035,468	367	469.547,753 524.039,702	4.436
369	469.580,845 524.121,848	370	469.585,838 524.135,77	14.79
372	469.607,86 524.213,323	373	469.618,985 524.251,05	39.333
375	469.642,753 524.309,207	376	469.651,154 524.327,64	20.257
378	469.672,313 524.366,238	379	469.684,123 524.382,351	19.978
381	469.714,751 524.419,691	382	469.735,944 524.442,112	30.852
384	469.744,237 524.450,42	385	469.743,399 524.449,893	0.99
387	469.733,757 524.451,804	388	469.728,791 524.446,586	7.203
390	469.694,752 524.409,021	391	469.677,647 524.387,642	27.38
393	469.661,31 524.362,843	394	469.658,064 524.357,435	6.307

Vizualizare Imobil Electronic

Punct început	X / Y	Punct sfârşit	X / Y	Lungime segment
394	469.658,064 524.357,435	395	469.653,72 524.350,198	8.441
397	469.639,206 524.321,641	398	469.638,713 524.320,611	1.142
400	469.614,885 524.270,761	401	469.613,204 524.267,126	4.005
403	469.611,766 524.262,576	404	469.607,705 524.252,042	11.29
406	469.595,19 524.212,543	407	469.589,483 524.188,002	25.196
409	469.566,212 524.116,893	410	469.564,541 524.112,611	4.596
412	469.522,816 524.015,967	413	469.521,508 524.013,197	3.063
415	469.500,878 523.971,729	416	469.493,429 523.956,317	17.118
418	469.477,849 523.919,148	419	469.475,902 523.914,058	5.45
421	469.435,039 523.772,156	422	469.427,493 523.746,041	27.183
424	469.397,543 523.678,273	425	469.390,289 523.656,587	22.867
427	469.386,097 523.640,222	428	469.384,793 523.612,355	27.897
430	469.395,544 523.536,178	431	469.394,982 523.526,077	10.117
433	469.382,711 523.494,284	434	469.371,177 523.478,964	19.176
436	469.354,702 523.469,509	437	469.357,869 523.463,809	6.521
439	469.350,521 523.452,741	440	469.347,127 523.447,628	6.137
442	469.336,864 523.422,865	443	469.324,822 523.373,084	51.217
445	469.310,643 523.334,803	446	469.305,638 523.321,547	14.169
448	469.282,328 523.275,661	449	469.257,475 523.234,741	47.876
451	469.214,86 523.176,47	452	469.213,473 523.173,948	2.878
454	469.205,216 523.070,604	455	469.197,32 523.042,441	29.249
457	469.175,069 522.992,81	458	469.166,009 522.976,963	18.254
460	469.123,736 522.923,645	461	469.121,528 522.920,158	4.127
463	469.112,775 522.906,336	464	469.038,383 522.811,635	120.426
466	469.027,149 522.798,363	467	468.944,868 522.717,737	115.199
469	468.902,067 522.675,841	470	468.877,99 522.651,827	34.006
472	468.835,736 522.610,491	473	468.829,689 522.604,574	8.46
475	468.797,49 522.564,232	476	468.778,489 522.548,9	24.415
478	468.733,411 522.521,916	479	468.691,637 522.510,954	43.188
481	468.650,081 522.498,952	482	468.611,682 522.478,498	43.507
484	468.529,355 522.421,87	485	468.479,604 522.384,158	62.429
487	468.384,096 522.290,623	488	468.344,629 522.251,419	55.629
490	468.340,533 522.247,197	491	468.288,262 522.193,767	74.746

Punct început	X / Y	Punct sfârşit	X / Y	Lungime segment
395	469.653,72 524.350,198	396	469.644,075 524.331,613	20.939
398	469.638,713 524.320,611	399	469.622,844 524.287,412	36.797
401	469.613,204 524.267,126	402	469.612,724 524.265,606	1.594
404	469.607,705 524.252,042	405	469.603,102 524.236,705	16.013
407	469.589,483 524.188,002	408	469.574,259 524.139,787	50.561
410	469.564,541 524.112,611	411	469.550,023 524.075,394	39.948
413	469.521,508 524.013,197	414	469.513,021 523.995,225	19.875
416	469.493,429 523.956,317	417	469.489,226 523.947,32	9.93
419	469.475,902 523.914,058	420	469.446,46 523.837,1	82.398
422	469.427,493 523.746,041	423	469.406,6 523.699,109	51.372
425	469.390,289 523.656,587	426	469.386,731 523.645,954	11.212
428	469.384,793 523.612,355	429	469.391,952 523.567,946	44.982
431	469.394,982 523.526,077	432	469.393,667 523.514,567	11.585
434	469.371,177 523.478,964	435	469.365,17 523.483,251	7.38
437	469.357,869 523.463,809	438	469.352,757 523.456,109	9.242
440	469.347,127 523.447,628	441	469.341,325 523.437,46	11.707
443	469.324,822 523.373,084	444	469.320,733 523.362,008	11.807
446	469.305,638 523.321,547	447	469.293,32 523.293,759	30.396
449	469.257,475 523.234,741	450	469.239,365 523.208,82	31.621
452	469.213,473 523.173,948	453	469.206,147 523.160,627	15.203
455	469.197,32 523.042,441	456	469.188,314 523.019,416	24.724
458	469.166,009 522.976,963	459	469.146,479 522.948,964	34.137
461	469.121,528 522.920,158	462	469.113,637 522.907,697	14.749
464	469.038,383 522.811,635	465	469.036,877 522.809,718	2.438
467	468.944,868 522.717,737	468	468.915,588 522.689,328	40.797
470	468.877,99 522.651,827	471	468.838,597 522.613,289	55.109
473	468.829,689 522.604,574	474	468.805,747 522.570,895	41.322
476	468.778,489 522.548,9	477	468.758,488 522.536,927	23.311
479	468.691,637 522.510,954	480	468.681,8 522.508,113	10.239
482	468.611,682 522.478,498	483	468.561,77 522.445,542	59.811
485	468.479,604 522.384,158	486	468.413,152 522.318,01	93.763
488	468.344,629 522.251,419	489	468.341,728 522.248,429	4.166
491	468.288,262 522.193,767	492	468.247,081 522.145,327	63.579

Punct început	X / Y	Punct sfârşit	X / Y	Lungime segment
396	469.644,075 524.331,613	397	469.639,206 524.321,641	11.097
399	469.622,844 524.287,412	400	469.614,885 524.270,761	18.455
402	469.612,724 524.265,606	403	469.611,766 524.262,576	3.178
405	469.603,102 524.236,705	406	469.595,19 524.212,543	25.424
408	469.574,259 524.139,787	409	469.566,212 524.116,893	24.267
411	469.550,023 524.075,394	412	469.522,816 524.015,967	65.359
414	469.513,021 523.995,225	415	469.500,878 523.971,729	26.448
417	469.489,226 523.947,32	418	469.477,849 523.919,148	30.383
420	469.446,46 523.837,1	421	469.435,039 523.772,156	65.941
423	469.406,6 523.699,109	424	469.397,543 523.678,273	22.719
426	469.386,731 523.645,954	427	469.386,097 523.640,222	5.767
429	469.391,952 523.567,946	430	469.395,544 523.536,178	31.97
432	469.393,667 523.514,567	433	469.382,711 523.494,284	23.053
435	469.365,17 523.483,251	436	469.354,702 523.469,509	17.275
438	469.352,757 523.456,109	439	469.350,521 523.452,741	4.043
441	469.341,325 523.437,46	442	469.336,864 523.422,865	15.262
444	469.320,733 523.362,008	445	469.310,643 523.334,803	29.016
447	469.293,32 523.293,759	448	469.282,328 523.275,661	21.175
450	469.239,365 523.208,82	451	469.214,86 523.176,47	40.583
453	469.206,147 523.160,627	454	469.205,216 523.070,604	90.028
456	469.188,314 523.019,416	457	469.175,069 522.992,81	29.721
459	469.146,479 522.948,964	460	469.123,736 522.923,645	34.034
462	469.113,637 522.907,697	463	469.112,775 522.906,336	1.611
465	469.036,877 522.809,718	466	469.027,149 522.798,363	14.952
468	468.915,588 522.689,328	469	468.902,067 522.675,841	19.098
471	468.838,597 522.613,289	472	468.835,736 522.610,491	4.002
474	468.805,747 522.570,895	475	468.797,49 522.564,232	10.61
477	468.758,488 522.536,927	478	468.733,411 522.521,916	29.226
480	468.681,8 522.508,113	481	468.650,081 522.498,952	33.015
483	468.561,77 522.445,542	484	468.529,355 522.421,87	40.138
486	468.413,152 522.318,01	487	468.384,096 522.290,623	39.929
489	468.341,728 522.248,429	490	468.340,533 522.247,197	1.716
492	468.247,081 522.145,327	493	468.230,718 522.121,949	28.536

Vizualizare Document Cadastral

Punct început	X / Y	Punct sfârşit	X / Y	Lungime segment
493	468.230,718 522.121,949	494	468.208,965 522.090,871	37.935
496	468.174,959 522.039,8	497	468.164,843 522.021,105	21.256
499	468.138,517 521.964,35	500	468.116,007 521.912,52	56.507
502	468.101,615 521.880,339	503	468.099,277 521.877,023	4.057
505	468.079,506 521.848,976	506	468.054,36 521.813,384	43.579
508	468.025,022 521.768,048	509	468.011,21 521.744,109	27.638
511	467.999,508 521.716,109	512	467.989,036 521.691,052	27.157
514	467.937,395 521.569,57	515	467.925,555 521.540,231	31.638
517	467.924,091 521.535,19	518	467.922,584 521.530,003	5.401
520	467.916,12 521.527,207	521	467.915,175 521.521,37	5.913

Punct început	X / Y	Punct sfârşit	X / Y	Lungime segment
494	468.208,965 522.090,871	495	468.180,898 522.048,721	50.64
497	468.164,843 522.021,105	498	468.143,529 521.975,155	50.653
500	468.116,007 521.912,52	501	468.105,479 521.888,28	26.428
503	468.099,277 521.877,023	504	468.082,051 521.852,58	29.903
506	468.054,36 521.813,384	507	468.037,017 521.788,835	30.057
509	468.011,21 521.744,109	510	468.002,701 521.723,75	22.066
512	467.989,036 521.691,052	513	467.949,728 521.600,133	99.052
515	467.925,555 521.540,231	516	467.925,207 521.539,031	1.249
518	467.922,584 521.530,003	519	467.916,795 521.531,376	5.95
521	467.915,175 521.521,37	1	467.914,224 521.515,559	5.888

Punct început	X / Y	Punct sfârşit	X / Y	Lungime segment
495	468.180,898 522.048,721	496	468.174,959 522.039,8	10.717
498	468.143,529 521.975,155	499	468.138,517 521.964,35	11.911
501	468.105,479 521.888,28	502	468.101,615 521.880,339	8.831
504	468.082,051 521.852,58	505	468.079,506 521.848,976	4.412
507	468.037,017 521.788,835	508	468.025,022 521.768,048	24.0
510	468.002,701 521.723,75	511	467.999,508 521.716,109	8.281
513	467.949,728 521.600,133	514	467.937,395 521.569,57	32.958
516	467.925,207 521.539,031	517	467.924,091 521.535,19	4.0
519	467.916,795 521.531,376	520	467.916,12 521.527,207	4.223

**** Lungimile segmentelor sunt determinate în planul de proiecţie Stereo 70 şi sunt rotunjite la 1 milimetru.**
***** Distanţa dintre puncte este formată din segmente cumulate ce sunt mai mici decât valoarea 1 milimetru.**

Neutilizabil în circuitul civil

DATE DESPRE IMOBILUL NR. 4636

Oficiul de Cadastru şi Publicitate Imobiliară SIBIU
Biroul de Cadastru şi Publicitate Imobiliară Medias

A. Partea I. Descrierea imobilului

TEREN Extravilan

Adresa: Jud. Sibiu

Nr. Crt	Nr cadastral Nr. topografic	Suprafaţa* (mp)	Observaţii / Referinţe
A1		13.000	Sector cadastral:0 Teren neimprejmuit;

B. Partea II. Proprietari şi acte

Inscrieri privitoare la dreptul de proprietate şi alte drepturi reale		Referinţe
/		
Act Normativ nr. 978, din 05/09/2002 emis de GUVERNUL ROMÂNIEI (ADEVERINȚĂ NR.5467/15.12.2025 EMISĂ DE PRIMĂRIA COMUNEI HOGHILAG);		
B1	Intabulare, drept de PROPRIETATE, dobandit prin Lege, cota actuala 1/1, cota initiala 1/1	A1
	1) **COMUNA HOGHILAG**, CIF:9999999999999, DOMENIUL PUBLIC	

C. Partea III. SARCINI .

Inscrieri privind dezmembramintele dreptului de proprietate, drepturi reale de garanţie şi sarcini	Referinţe
NU SUNT	

Neutilizabil în circuitul civil

Anexa Nr. 1 La Partea I

Teren

Nr cadastral	Suprafaţa (mp)*	Observaţii / Referinţe
	13.000	

* Suprafaţa este determinată in planul de proiecţie Stereo 70.

DETALII LINIARE IMOBIL

Date referitoare la teren

Crt	Categorie folosinţă	Intra vilan	Suprafaţa (mp)	Tarla	Parcelă	Nr. topo	Observaţii / Referinţe
1	drum	NU	13.000	-	2260/1	-	

Lungime Segmente

1) Valorile lungimilor segmentelor sunt obţinute din proiecţie în plan.

Punct început	X / Y	Punct sfârşit	X / Y	Lungime segment
1	467.262,524 517.727,982	2	467.267,655 517.726,678	5.294
4	467.262,104 517.710,989	5	467.243,087 517.666,843	48.068
7	467.231,229 517.651,349	8	467.224,711 517.636,405	16.304
10	467.207,29 517.595,925	11	467.199,226 517.578,775	18.951
13	467.185,923 517.549,017	14	467.177,347 517.529,591	21.235
16	467.154,651 517.479,073	17	467.147,553 517.464,372	16.325

Punct început	X / Y	Punct sfârşit	X / Y	Lungime segment
2	467.267,655 517.726,678	3	467.266,67 517.722,801	4.0
5	467.243,087 517.666,843	6	467.237,382 517.668,789	6.028
8	467.224,711 517.636,405	9	467.216,156 517.616,941	21.261
11	467.199,226 517.578,775	12	467.193,507 517.566,22	13.796
14	467.177,347 517.529,591	15	467.166,432 517.506,474	25.564
17	467.147,553 517.464,372	18	467.157,728 517.460,295	10.961

Punct început	X / Y	Punct sfârşit	X / Y	Lungime segment
3	467.266,67 517.722,801	4	467.262,104 517.710,989	12.664
6	467.237,382 517.668,789	7	467.231,229 517.651,349	18.494
9	467.216,156 517.616,941	10	467.207,29 517.595,925	22.81
12	467.193,507 517.566,22	13	467.185,923 517.549,017	18.801
15	467.166,432 517.506,474	16	467.154,651 517.479,073	29.826
18	467.157,728 517.460,295	19	467.163,548 517.472,819	13.81

Document care conţine date cu caracter personal, protejat de prevederile Regulamentului (UE) nr. 679/2016 şi Legii 190/2018

Punct început	X / Y	Punct sfârşit	X / Y	Lungime segment
19	467.163,548 517.472,819	20	467.177,474 517.505,318	35.357
20	467.177,474 517.505,318	21	467.188,686 517.529,067	26.263
21	467.188,686 517.529,067	22	467.207,953 517.573,379	48.319
22	467.207,953 517.573,379	23	467.215,743 517.591,115	19.371
23	467.215,743 517.591,115	24	467.229,936 517.621,555	33.586
24	467.229,936 517.621,555	25	467.243,752 517.652,573	33.956
25	467.243,752 517.652,573	26	467.248,053 517.662,593	10.904
26	467.248,053 517.662,593	27	467.249,64 517.666,29	4.023
27	467.249,64 517.666,29	28	467.253,757 517.675,882	10.438
28	467.253,757 517.675,882	29	467.256,434 517.682,217	6.877
29	467.256,434 517.682,217	30	467.261,393 517.693,949	12.737
30	467.261,393 517.693,949	31	467.267,548 517.709,758	16.965
31	467.267,548 517.709,758	32	467.268,26 517.711,674	2.044
32	467.268,26 517.711,674	33	467.269,624 517.715,344	3.915
33	467.269,624 517.715,344	34	467.271,378 517.720,061	5.033
34	467.271,378 517.720,061	35	467.273,075 517.724,625	4.869
35	467.273,075 517.724,625	36	467.274,716 517.729,038	4.708
36	467.274,716 517.729,038	37	467.276,305 517.733,313	4.561
37	467.276,305 517.733,313	38	467.277,848 517.737,461	4.426
38	467.277,848 517.737,461	39	467.279,347 517.741,494	4.303
39	467.279,347 517.741,494	40	467.289,309 517.768,537	28.82
40	467.289,309 517.768,537	41	467.289,687 517.769,563	1.093
41	467.289,687 517.769,563	42	467.293,441 517.779,755	10.861
42	467.293,441 517.779,755	43	467.302,479 517.791,608	14.906
43	467.302,479 517.791,608	44	467.308,613 517.799,653	10.117
44	467.308,613 517.799,653	45	467.316,638 517.812,472	15.124
45	467.316,638 517.812,472	46	467.329,012 517.832,254	23.333
46	467.329,012 517.832,254	47	467.339,174 517.848,71	19.341
47	467.339,174 517.848,71	48	467.341,796 517.852,89	4.934
48	467.341,796 517.852,89	49	467.357,345 517.877,674	29.258
49	467.357,345 517.877,674	50	467.367,499 517.893,858	19.106
50	467.367,499 517.893,858	51	467.385,434 517.923,931	35.015
51	467.385,434 517.923,931	52	467.392,58 517.935,688	13.758
52	467.392,58 517.935,688	53	467.407,822 517.959,011	27.862
53	467.407,822 517.959,011	54	467.419,41 517.978,203	22.419
54	467.419,41 517.978,203	55	467.428,681 517.997,885	21.756
55	467.428,681 517.997,885	56	467.430,43 518.001,53	4.043
56	467.430,43 518.001,53	57	467.443,824 518.040,086	40.816
57	467.443,824 518.040,086	58	467.448,454 518.053,414	14.109
58	467.448,454 518.053,414	59	467.457,737 518.084,16	32.117
59	467.457,737 518.084,16	60	467.469,709 518.121,539	39.249
60	467.469,709 518.121,539	61	467.483,804 518.158,399	39.463
61	467.483,804 518.158,399	62	467.485,256 518.162,197	4.066
62	467.485,256 518.162,197	63	467.496,993 518.196,707	36.451
63	467.496,993 518.196,707	64	467.505,031 518.219,367	24.043
64	467.505,031 518.219,367	65	467.509,826 518.246,97	28.016
65	467.509,826 518.246,97	66	467.513,625 518.258,522	12.161
66	467.513,625 518.258,522	67	467.513,955 518.259,524	1.055
67	467.513,955 518.259,524	68	467.516,504 518.266,598	7.519
68	467.516,504 518.266,598	69	467.519,461 518.273,047	7.095
69	467.519,461 518.273,047	70	467.523,483 518.279,98	8.015
70	467.523,483 518.279,98	71	467.530,67 518.291,725	13.769
71	467.530,67 518.291,725	72	467.538,929 518.305,222	15.823
72	467.538,929 518.305,222	73	467.549,902 518.325,293	22.875
73	467.549,902 518.325,293	74	467.558,73 518.341,149	18.148
74	467.558,73 518.341,149	75	467.565,923 518.354,079	14.796
75	467.565,923 518.354,079	76	467.571,142 518.360,263	8.092
76	467.571,142 518.360,263	77	467.565,985 518.364,278	6.536
77	467.565,985 518.364,278	78	467.565,581 518.365,43	1.221
78	467.565,581 518.365,43	79	467.561,173 518.358,633	8.101
79	467.561,173 518.358,633	80	467.554,49 518.345,749	14.514
80	467.554,49 518.345,749	81	467.547,765 518.333,173	14.261
81	467.547,765 518.333,173	82	467.539,831 518.317,683	17.404
82	467.539,831 518.317,683	83	467.524,222 518.291,985	30.067
83	467.524,222 518.291,985	84	467.517,864 518.283,085	10.938
84	467.517,864 518.283,085	85	467.513,756 518.273,38	10.539
85	467.513,756 518.273,38	86	467.510,395 518.266,382	7.763
86	467.510,395 518.266,382	87	467.507,07 518.257,421	9.558
87	467.507,07 518.257,421	88	467.504,326 518.249,605	8.284
88	467.504,326 518.249,605	89	467.502,401 518.243,364	6.531
89	467.502,401 518.243,364	90	467.481,096 518.189,219	58.186
90	467.481,096 518.189,219	91	467.461,492 518.143,852	49.421
91	467.461,492 518.143,852	92	467.451,989 518.120,968	24.779
92	467.451,989 518.120,968	93	467.446,36 518.103,788	18.079
93	467.446,36 518.103,788	94	467.440,169 518.082,631	22.044
94	467.440,169 518.082,631	95	467.432,236 518.060,114	23.874
95	467.432,236 518.060,114	96	467.421,861 518.027,541	34.185
96	467.421,861 518.027,541	97	467.415,094 518.009,551	19.221
97	467.415,094 518.009,551	98	467.406,886 517.992,28	19.122
98	467.406,886 517.992,28	99	467.389,722 517.963,854	33.206
99	467.389,722 517.963,854	100	467.350,081 517.904,764	71.155
100	467.350,081 517.904,764	101	467.322,679 517.863,101	49.867
101	467.322,679 517.863,101	102	467.319,225 517.856,517	7.435
102	467.319,225 517.856,517	103	467.307,859 517.839,685	20.31
103	467.307,859 517.839,685	104	467.300,122 517.824,261	17.256
104	467.300,122 517.824,261	105	467.280,432 517.782,274	46.375
105	467.280,432 517.782,274	1	467.262,524 517.727,982	57.169

**** Lungimile segmentelor sunt determinate în planul de proiecţie Stereo 70 şi sunt rotunjite la 1 milimetru.**
***** Distanţa dintre puncte este formată din segmente cumulate ce sunt mai mici decât valoarea 1 milimetru.**

Verificat în SIEC

DATE DESPRE IMOBILUL NR. 4639

Oficiul de Cadastru şi Publicitate Imobiliară SIBIU
Biroul de Cadastru şi Publicitate Imobiliară Medias

A. Partea I. Descrierea imobilului

TEREN Extravilan

Adresa: Jud. Sibiu

Nr. Crt	Nr cadastral Nr. topografic	Suprafaţa* (mp)	Observaţii / Referinţe
A1		4.629	Sector cadastral:52 Teren neimprejmuit;

B. Partea II. Proprietari şi acte

Inscrieri privitoare la dreptul de proprietate şi alte drepturi reale		Referinţe
/		
Act Normativ nr. 1705, din 29/11/2006 emis de GUVERNUL ROMÂNIEI;		
B1	Intabulare, drept de PROPRIETATE, dobandit prin Lege, cota actuala 1/1, cota initiala 1/1	A1
	1) **STATUL ROMÂN**, CIF:9999999999999, DOMENIUL PUBLIC	
Act Normativ nr. 107, din 07/12/1996 emis de PARLAMENTUL ROMÂNIEI (Adeverinta nr. 29935 / 17.12.2025 emia de catre Administratia Nationala Apele Romane Administratia Bazinala de Apa Mures);		
B2	Intabulare, drept de ADMINISTRARE, dobandit prin Lege, cota actuala 1/1, cota initiala 1/1	A1
	1) **MINISTERUL MEDIULUI, APELOR ȘI PĂDURILOR PRIN ADMINISTRAȚIA NAȚIONALĂ APELE ROMÂNE**, CIF:24326056	

C. Partea III. SARCINI .

Inscrieri privind dezmembramintele dreptului de proprietate, drepturi reale de garanţie şi sarcini	Referinţe
NU SUNT	

Neutilizabil în circuitul civil

Anexa Nr. 1 La Partea I

Teren

Nr cadastral	Suprafaţa (mp)*	Observaţii / Referinţe
	4.629	

* Suprafaţa este determinată in planul de proiecţie Stereo 70.

DETALII LINIARE IMOBIL



Date referitoare la teren

Crt	Categorie folosinţă	Intra vilan	Suprafaţa (mp)	Tarla	Parcelă	Nr. topo	Observaţii / Referinţe
1	ape curgatoare	NU	4.629	-	523/2	-	

Lungime Segmente

1) Valorile lungimilor segmentelor sunt obţinute din proiecţie în plan.

Punct început	X / Y	Punct sfârşit	X / Y	Lungime segment (** (m)
1	468.878,769 524.505,154	2	468.832,909 524.498,779	46.301
3	468.802,468 524.492,508	4	468.778,766 524.482,289	25.811
5	468.758,93 524.465,717	6	468.737,086 524.455,962	23.923
7	468.716,637 524.447,833	8	468.700,371 524.441,097	17.606
9	468.692,238 524.433,897	10	468.681,93 524.412,694	23.576

Punct început	X / Y	Punct sfârşit	X / Y	Lungime segment (** (m)
2	468.832,909 524.498,779	3	468.802,468 524.492,508	31.08
4	468.778,766 524.482,289	5	468.758,93 524.465,717	25.848
6	468.737,086 524.455,962	7	468.716,637 524.447,833	22.006
8	468.700,371 524.441,097	9	468.692,238 524.433,897	10.862
10	468.681,93 524.412,694	11	468.665,939 524.392,788	25.534

Document care conţine date cu caracter personal, protejat de prevederile Regulamentului (UE) nr. 679/2016 şi Legii 190/2018

Punct început	X / Y	Punct sfârşit	X / Y	Lungime segment (** (m)
11	468.665,939 524.392,788	12	468.648,203 524.372,3	27.098
13	468.625,766 524.360,906	14	468.640,916 524.360,088	15.172
15	468.659,945 524.365,721	16	468.681,792 524.375,58	23.969
17	468.688,385 524.382,168	18	468.697,296 524.391,072	12.597
19	468.699,963 524.395,069	20	468.712,801 524.414,311	23.132
21	468.729,714 524.433,325	22	468.757,552 524.453,747	34.526
23	468.821,684 524.481,915	1	468.878,769 524.505,154	61.634

Punct început	X / Y	Punct sfârşit	X / Y	Lungime segment (** (m)
12	468.648,203 524.372,3	13	468.625,766 524.360,906	25.164
14	468.640,916 524.360,088	15	468.659,945 524.365,721	19.845
16	468.681,792 524.375,58	17	468.688,385 524.382,168	9.32
18	468.697,296 524.391,072	19	468.699,963 524.395,069	4.805
20	468.712,801 524.414,311	21	468.729,714 524.433,325	25.448
22	468.757,552 524.453,747	23	468.821,684 524.481,915	70.045

**** Lungimile segmentelor sunt determinate în planul de proiecţie Stereo 70 şi sunt rotunjite la 1 milimetru.**
***** Distanţa dintre puncte este formată din segmente cumulate ce sunt mai mici decât valoarea 1 milimetru.**

Neutilizabil in circuitul civil

DATE DESPRE IMOBILUL NR. 4640

Oficiul de Cadastru şi Publicitate Imobiliară SIBIU
Biroul de Cadastru şi Publicitate Imobiliară Medias

A. Partea I. Descrierea imobilului

TEREN Extravilan

Adresa: Jud. Sibiu

Nr. Crt	Nr cadastral Nr. topografic	Suprafaţa* (mp)	Observaţii / Referinţe
A1	101045	Din acte: 80.769 Masurata: 72.605	Sector cadastral:0 Teren neimprejmuit; ;Interval CF Sighisoara-Coslariu, Km 313+798.12 - Km 317+042.67 Coridor de expropiere interval DN14 km 0+000 - km 51+100 si km 57+100 - km 89+400, Sibiu - Medias - Sighisoara

Construcţii

Crt	Nr cadastral Nr. topografic	Adresa	Observaţii / Referinţe
A1.1	101045-C1	Jud. Sibiu	Nr. niveluri:1; S. construita la sol:974 mp; S. construita desfasurata:974 mp; Cale ferata-terasament cale ferata. Suprafata constructie desfasurata 974mp.
A1.2	101045-C2	Jud. Sibiu	Nr. niveluri:1; S. construita la sol:102 mp; S. construita desfasurata:102 mp; Podet km cf 314+335 cu dimensiunile:latime de 10.62m, lungime de 17.59m, suprafata de 183mp, lucrare de arta.Suprafata constructie desfasurata 102mp.
A1.3	101045-C3	Jud. Sibiu	Nr. niveluri:1; S. construita la sol:2333 mp; S. construita desfasurata:2333 mp; Cale ferata-terasament cale ferata. Suprafata constructie desfasurata 2333mp.
A1.4	101045-C4	Jud. Sibiu	Nr. niveluri:1; S. construita la sol:19 mp; S. construita desfasurata:19 mp; Podet km cf 314+803 cu dimensiunile:latime de 8.74m, lungime de 4.49m, suprafata de 39mp, lucrare de arta. Suprafata constructie desfasurata 19mp.
A1.5	101045-C5	Jud. Sibiu	Nr. niveluri:1; S. construita la sol:134 mp; S. construita desfasurata:134 mp; Cale ferata-terasament cale ferata. Suprafata constructie desfasurata 134mp.
A1.6	101045-C6	Jud. Sibiu	Nr. niveluri:1; S. construita la sol:31 mp; S. construita desfasurata:31 mp; Trecere la nivel cu calea ferata. Suprafata constructie desfasurata 31mp.
A1.7	101045-C7	Jud. Sibiu	Nr. niveluri:1; S. construita la sol:19 mp; S. construita desfasurata:19 mp; Cale ferata-terasament cale ferata. Suprafata constructie desfasurata 19mp.
A1.8	101045-C8	Jud. Sibiu	Nr. niveluri:1; S. construita la sol:22 mp; S. construita desfasurata:22 mp; Podet km cf 314+851 cu dimensiunile:latime de 8.58m, lungime de 5.42m, suprafata de 48mp, lucrare de arta. Suprafata constructie desfasurata 22mp.
A1.9	101045-C9	Jud. Sibiu	Nr. niveluri:1; S. construita la sol:2891 mp; S. construita desfasurata:2891 mp; Cale ferata-terasament cale ferata. Suprafata constructie desfasurata 2891mp.
A1.10	101045-C10	Jud. Sibiu	Nr. niveluri:1; S. construita la sol:39 mp; S. construita desfasurata:39 mp; Podet km cf 315+390, lucrare de arta. Suprafata constructie desfasurata 39mp.
A1.11	101045-C11	Jud. Sibiu	Nr. niveluri:1; S. construita la sol:6823 mp; S. construita desfasurata:6823 mp; Cale ferata-terasament cale ferata. Suprafata constructie desfasurata 6823mp.
A1.12	101045-C12	Jud. Sibiu	Nr. niveluri:1; S. construita la sol:48 mp; S. construita desfasurata:48 mp; Podet km cf 316+140, lucrare de arta. Suprafata constructie desfasurata 48mp.
A1.13	101045-C13	Jud. Sibiu	Nr. niveluri:1; S. construita la sol:8559 mp; S. construita desfasurata:8559 mp; Cale ferata-terasament cale ferata. Suprafata constructie desfasurata 8559mp.
A1.14	101045-C14	Jud. Sibiu	Nr. niveluri:1; S. construita la sol:46 mp; S. construita desfasurata:46 mp; Peron. Suprafata constructie desfasurata 46mp.
A1.15	101045-C15	Jud. Sibiu	Nr. niveluri:1; S. construita la sol:58 mp; S. construita desfasurata:58 mp; Peron. Suprafata constructie desfasurata 58mp.

B. Partea II. Proprietari şi acte

Inscrieri privitoare la dreptul de proprietate şi alte drepturi reale	Referinţe
24134 / 11/12/2018	

Neutilizabil în circuitul public

Inscrieri privitoare la dreptul de proprietate şi alte drepturi reale		Referinţe
Act Normativ nr. 472, din 28/06/2018 emis de GUVERNUL ROMANIEI (act administrativ nr 24134 din 17.12.2018, emis de OCPI SIBIU - SERVICIUL CADASTRU, act administrativ, nr 4269 din 17.12.2018 emis de OCPI SIBIU - SERVICIUL CADASTRU;act administrativ nr 1/5429 din 10.10.2018, emis de COMPANIA NATIONALA DE CAI FERATE 'C.F.R.'-S.A.;act administrativ nr 4269 din 17.12.2018, emis de OCPI SIBIU - SERVICIUL CADASTRU);		
B2	Intabulare, drept de PROPRIETATE, expropriere, Act Normativ nr. 558, din 02/07/2014 emis de GUVERNUL ROMANIEI (act administrativ nr. 1/4608/22-09- 2014 emis de CNCF 'CFR' SA; adresa nr. 1.E/1/113/12. 02.2015 emisă de CNCF 'CFR' SA, referat nr. 714/26. 02.2015 emis de OCPI SIBIU; (documentaţie cadastrală recepţionată de OCPI Sibiu); H. G. nr. 1045/2000, H.G. nr. 1705/2006, H.G. nr. 1022/2008, doc. cad. rec.nr. 1/2009 de OCPI Sibiu, înch. nr. 190/2008 a BCPI Cluj-Napoca, încheieri de cf. nr. 21128/18.12.2008, nr. 21130/18.12.2008, nr. 21132/18.12.2008, nr. 21134/18.12.2008, nr. 2680/17.02.2015, dobandit prin Lege, cota actuala 1/1, cota initiala 1/1	A1, A1.1, A1.2, A1.3, A1.4, A1.5, A1.6, A1.7, A1.8, A1.9, A1.10, A1.11, A1.12, A1.13, A1.14, A1.15
	1) **STATUL ROMÂN**, CIF:9999999999999, domeniu public	
	OBSERVATII: , asupra cotei de 1/1 din suprafaţa de 80769 mp	
B3	Intabulare, drept de ADMINISTRARE, asupra terenului afectat de expropriere, Act Normativ nr. 558, din 02/07/2014 emis de GUVERNUL ROMANIEI (act administrativ nr. 1/4608/22-09- 2014 emis de CNCF 'CFR' SA; adresa nr. 1.E/1/113/12.02.2015 emisă de CNCF 'CFR' SA, referat nr. 714/26. 02.2015 emis de OCPI SIBIU; (documentaţie cadastrală recepţionată de OCPI Sibiu), înch. 2680/17.02.2015	A1
	1) **MINISTERUL TRANSPORTURILOR**, CIF:9999999999999	

C. Partea III. SARCINI

Inscrieri privind dezmembramintele dreptului de proprietate, drepturi reale de garanţie şi sarcini		Referinţe
24134 / 11/12/2018		
Act Normativ nr. 472, din 28/06/2018 emis de GUVERNUL ROMANIEI (act administrativ nr 24134 din 17.12.2018, emis de OCPI SIBIU - SERVICIUL CADASTRU, act administrativ, nr 4269 din 17.12.2018 emis de OCPI SIBIU - SERVICIUL CADASTRU;act administrativ nr 1/5429 din 10.10.2018, emis de COMPANIA NATIONALA DE CAI FERATE 'C.F.R.'-S.A.;act administrativ nr 4269 din 17.12.2018, emis de OCPI SIBIU - SERVICIUL CADASTRU);		
C1	Intabulare, drept de CONCESIUNE, pe o perioadă de 49 de ani de la data semnării contractului, Contract concesiune nr. MM nr. 224/2002, act ad. nr. L04239/2008, încheieri de cf. nr. 21128/18.12.2008, nr. 21130/18.12.2008, nr. 21132/18.12.2008, nr. 21134/18.12.2008, Act Normativ nr. 558, din 02/07/2014 emis de GUVERNUL ROMANIEI (act administrativ nr. 1/4608/22-09- 2014 emis de CNCF 'CFR' SA; adesa nr. 1.E/1/113/12.02.2015 emisă de CNCF 'CFR' SA, referat nr. 714/26. 02.2015 emis de OCPI SIBIU; documentaţie cadastrală recepţionată de OCPI Sibiu,), înch. 2680 / 17/02/2015	A1, A1.1, A1.2, A1.3, A1.4, A1.5, A1.6, A1.7, A1.8, A1.9, A1.10, A1.11, A1.12, A1.13, A1.14, A1.15
	1) **COMPANIA NATIONALA DE CAI FERATE C.F.R. S.A**, CIF:11054529	

Neautentificat

Anexa Nr. 1 La Partea I

Teren

Nr cadastral	Suprafaţa (mp)*	Observaţii / Referinţe
101045	Din acte: 80.769 Masurata: 72.605	;Interval CF Sighisoara-Coslariu, Km 313+798.12 - Km 317+042.67 Coridor de expropiere interval DN14 km 0+000 - km 51+100 si km 57+100 - km 89+400, Sibiu - Medias - Sighisoara

* Suprafaţa este determinată in planul de proiecţie Stereo 70.

DETALII LINIARE IMOBIL

Date referitoare la teren

Crt	Categorie folosinţă	Intra/ vilan	Suprafaţa (mp)	Tarla	Parcelă	Nr. topo	Observaţii / Referinţe
1	cai ferate	NU	50.507	-	1060,1017/3	-	; Restul de suprafata pana la suprafata de 80769 mp se regaseste la ID 4802, ID 4801, ID 4799 si ID 4800.
2	curti constructii	NU	22.098	-	1060,1017/3	-	

Date referitoare la construcţii

Crt	Număr	Destinaţie construcţie	Supraf. (mp)	Situaţie juridică	Observaţii / Referinţe
A1.1	101045-C1	constructii industriale si edilitare	974	Cu acte	Nr. niveluri:1; S. construita la sol:974 mp; S. construita desfasurata:974 mp; Cale ferata-terasament cale ferata. Suprafata constructie desfasurata 974mp.
A1.2	101045-C2	constructii industriale si edilitare	102	Cu acte	Nr. niveluri:1; S. construita la sol:102 mp; S. construita desfasurata:102 mp; Podet km cf 314+335 cu dimensiunile:latime de 10.62m, lungime de 17.59m, suprafata de 183mp, lucrare de arta.Suprafata constructie desfasurata 102mp.
A1.3	101045-C3	constructii industriale si edilitare	2.333	Cu acte	Nr. niveluri:1; S. construita la sol:2333 mp; S. construita desfasurata:2333 mp; Cale ferata-terasament cale ferata. Suprafata constructie desfasurata 2333mp.

Document care conţine date cu caracter personal, protejat de prevederile Regulamentului (UE) nr. 679/2016 şi Legii 190/2018

Crt	Număr	Destinaţie construcţie	Supraf. (mp)	Situaţie juridică	Observaţii / Referinţe
A1.4	101045-C4	constructii industriale si edilitare	19	Cu acte	Nr. niveluri:1; S. construita la sol:19 mp; S. construita desfasurata:19 mp; Podet km cf 314+803 cu dimensiunile:latime de 8.74m, lungime de 4.49m, suprafata de 39mp, lucrare de arta. Suprafata constructie desfasurata 19mp.
A1.5	101045-C5	constructii industriale si edilitare	134	Cu acte	Nr. niveluri:1; S. construita la sol:134 mp; S. construita desfasurata:134 mp; Cale ferata-terasament cale ferata. Suprafata constructie desfasurata 134mp.
A1.6	101045-C6	constructii industriale si edilitare	31	Cu acte	Nr. niveluri:1; S. construita la sol:31 mp; S. construita desfasurata:31 mp; Trecere la nivel cu calea ferata. Suprafata constructie desfasurata 31mp.
A1.7	101045-C7	constructii industriale si edilitare	19	Cu acte	Nr. niveluri:1; S. construita la sol:19 mp; S. construita desfasurata:19 mp; Cale ferata-terasament cale ferata. Suprafata constructie desfasurata 19mp.
A1.8	101045-C8	constructii industriale si edilitare	22	Cu acte	Nr. niveluri:1; S. construita la sol:22 mp; S. construita desfasurata:22 mp; Podet km cf 314+851 cu dimensiunile:latime de 8.58m, lungime de 5.42m, suprafata de 48mp, lucrare de arta. Suprafata constructie desfasurata 22mp.
A1.9	101045-C9	constructii industriale si edilitare	2.891	Cu acte	Nr. niveluri:1; S. construita la sol:2891 mp; S. construita desfasurata:2891 mp; Cale ferata-terasament cale ferata. Suprafata constructie desfasurata 2891mp.
A1.10	101045-C10	constructii industriale si edilitare	39	Cu acte	Nr. niveluri:1; S. construita la sol:39 mp; S. construita desfasurata:39 mp; Podet km cf 315+390, lucrare de arta. Suprafata constructie desfasurata 39mp.
A1.11	101045-C11	constructii industriale si edilitare	6.823	Cu acte	Nr. niveluri:1; S. construita la sol:6823 mp; S. construita desfasurata:6823 mp; Cale ferata-terasament cale ferata. Suprafata constructie desfasurata 6823mp.
A1.12	101045-C12	constructii industriale si edilitare	48	Cu acte	Nr. niveluri:1; S. construita la sol:48 mp; S. construita desfasurata:48 mp; Podet km cf 316+140, lucrare de arta. Suprafata constructie desfasurata 48mp.
A1.13	101045-C13	constructii industriale si edilitare	8.559	Cu acte	Nr. niveluri:1; S. construita la sol:8559 mp; S. construita desfasurata:8559 mp; Cale ferata-terasament cale ferata. Suprafata constructie desfasurata 8559mp.
A1.14	101045-C14	constructii industriale si edilitare	46	Cu acte	Nr. niveluri:1; S. construita la sol:46 mp; S. construita desfasurata:46 mp; Peron. Suprafata constructie desfasurata 46mp.
A1.15	101045-C15	constructii industriale si edilitare	58	Cu acte	Nr. niveluri:1; S. construita la sol:58 mp; S. construita desfasurata:58 mp; Peron. Suprafata constructie desfasurata 58mp.

Lungime Segmente

1) Valorile lungimilor segmentelor sunt obţinute din proiecţie în plan.

Punct început	X / Y	Punct sfârşit	X / Y	Lungime segment
1	471.032,082 524.560,661	2	471.031,1 524.566,1	5.527
4	471.073,586 524.575,228	5	471.132,919 524.574,306	59.34
7	471.271,33 524.576,519	8	471.327,803 524.577,248	56.478
10	471.340,627 524.577,413	11	471.347,9 524.577,507	7.274
13	471.378,342 524.577,898	14	471.382,81 524.577,955	4.468
16	471.531,267 524.580,76	17	471.620,312 524.582,788	89.068
19	471.799,509 524.586,292	20	471.838,983 524.587,189	39.484
22	471.872,498 524.587,951	23	471.946,41 524.589,427	73.927

Punct început	X / Y	Punct sfârşit	X / Y	Lungime segment
2	471.031,1 524.566,1	3	471.029,692 524.573,889	7.915
5	471.132,919 524.574,306	6	471.230,637 524.576,334	97.739
8	471.327,803 524.577,248	9	471.333,355 524.577,319	5.552
11	471.347,9 524.577,507	12	471.357,053 524.577,625	9.154
14	471.382,81 524.577,955	15	471.443,514 524.578,732	60.709
17	471.620,312 524.582,788	18	471.709,91 524.584,817	89.621
20	471.838,983 524.587,189	21	471.856,245 524.587,582	17.266
23	471.946,41 524.589,427	24	471.987,103 524.590,717	40.713

Punct început	X / Y	Punct sfârşit	X / Y	Lungime segment
3	471.029,692 524.573,889	4	471.073,586 524.575,228	43.914
6	471.230,637 524.576,334	7	471.271,33 524.576,519	40.693
9	471.333,355 524.577,319	10	471.340,627 524.577,413	7.273
12	471.357,053 524.577,625	13	471.378,342 524.577,898	21.291
15	471.443,514 524.578,732	16	471.531,267 524.580,76	87.776
18	471.709,91 524.584,817	19	471.799,509 524.586,292	89.611
21	471.856,245 524.587,582	22	471.872,498 524.587,951	16.257
24	471.987,103 524.590,717	25	472.003,62 524.594,221	16.885

Verificat în cadrul SIEVI

Punct început	X / Y	Punct sfârşit	X / Y	Lungime segment
25	472.003,62 524.594,221	26	472.064,89 524.596,434	61.31
26	472.064,89 524.596,434	27	472.120,757 524.598,718	55.914
27	472.120,757 524.598,718	28	472.141,571 524.599,569	20.831
28	472.141,571 524.599,569	29	472.218,435 524.600,859	76.875
29	472.218,435 524.600,859	30	472.295,484 524.602,334	77.063
30	472.295,484 524.602,334	31	472.372,718 524.603,625	77.245
31	472.372,718 524.603,625	32	472.373,378 524.612,147	8.548
32	472.373,378 524.612,147	33	472.280,877 524.610,186	92.522
33	472.280,877 524.610,186	34	472.180,381 524.608,283	100.514
34	472.180,381 524.608,283	35	472.040,073 524.604,118	140.37
35	472.040,073 524.604,118	36	471.977,718 524.603,524	62.358
36	471.977,718 524.603,524	37	471.899,228 524.599,973	78.57
37	471.899,228 524.599,973	38	471.877,799 524.599,164	21.444
38	471.877,799 524.599,164	39	471.864,643 524.601,433	13.35
39	471.864,643 524.601,433	40	471.857,154 524.602,725	7.6
40	471.857,154 524.602,725	41	471.857,78 524.605,558	2.901
41	471.857,78 524.605,558	42	471.857,751 524.607,057	1.499
42	471.857,751 524.607,057	43	471.853,535 524.606,977	4.217
43	471.853,535 524.606,977	44	471.847,88 524.606,868	5.656
44	471.847,88 524.606,868	45	471.841,776 524.606,75	6.105
45	471.841,776 524.606,75	46	471.841,805 524.605,251	1.499
46	471.841,805 524.605,251	47	471.841,175 524.602,295	3.022
47	471.841,175 524.602,295	48	471.837,813 524.602,38	3.363
48	471.837,813 524.602,38	49	471.826,092 524.601,258	11.775
49	471.826,092 524.601,258	50	471.796,309 524.597,149	30.065
50	471.796,309 524.597,149	51	471.774,232 524.596,694	22.082
51	471.774,232 524.596,694	52	471.742,816 524.595,978	31.424
52	471.742,816 524.595,978	53	471.723,912 524.595,504	18.91
53	471.723,912 524.595,504	54	471.717,145 524.593,905	6.953
54	471.717,145 524.593,905	55	471.703,719 524.593,611	13.429
55	471.703,719 524.593,611	56	471.655,041 524.592,545	48.69
56	471.655,041 524.592,545	57	471.544,61 524.590,011	110.46
57	471.544,61 524.590,011	58	471.474,468 524.588,869	70.151
58	471.474,468 524.588,869	59	471.445,933 524.588,561	28.537
59	471.445,933 524.588,561	60	471.419,981 524.587,87	25.961
60	471.419,981 524.587,87	61	471.394,064 524.587,043	25.93
61	471.394,064 524.587,043	62	471.383,258 524.586,807	10.809
62	471.383,258 524.586,807	63	471.383,003 524.598,964	12.16
63	471.383,003 524.598,964	64	471.381,926 524.616,945	18.013
64	471.381,926 524.616,945	65	471.377,429 524.616,914	4.497
65	471.377,429 524.616,914	66	471.377,229 524.605,716	11.2
66	471.377,229 524.605,716	67	471.319,587 524.608,903	57.73
67	471.319,587 524.608,903	68	471.320,541 524.604,238	4.762
68	471.320,541 524.604,238	69	471.300,689 524.619,761	25.201
69	471.300,689 524.619,761	70	471.289,321 524.617,043	11.688
70	471.289,321 524.617,043	71	471.280,413 524.614,914	9.159
71	471.280,413 524.614,914	72	471.245,691 524.606,614	35.7
72	471.245,691 524.606,614	73	471.213,41 524.598,897	33.191
73	471.213,41 524.598,897	74	471.189,117 524.596,285	24.433
74	471.189,117 524.596,285	75	471.168,584 524.594,238	20.635
75	471.168,584 524.594,238	76	471.150,703 524.593,905	17.884
76	471.150,703 524.593,905	77	471.134,541 524.593,815	16.162
77	471.134,541 524.593,815	78	471.119,67 524.593,733	14.871
78	471.119,67 524.593,733	79	471.111,5 524.593,688	8.17
79	471.111,5 524.593,688	80	471.105,779 524.593,439	5.726
80	471.105,779 524.593,439	81	471.092,676 524.592,868	13.115
81	471.092,676 524.592,868	82	471.080,304 524.592,329	12.384
82	471.080,304 524.592,329	83	471.068,553 524.591,817	11.762
83	471.068,553 524.591,817	84	471.065,457 524.591,682	3.099
84	471.065,457 524.591,682	85	471.057,362 524.591,51	8.097
85	471.057,362 524.591,51	86	471.046,67 524.591,343	10.693
86	471.046,67 524.591,343	87	471.036,39 524.591,181	10.281
87	471.036,39 524.591,181	88	471.026,474 524.591,017	9.917
88	471.026,474 524.591,017	89	471.016,884 524.590,781	9.593
89	471.016,884 524.590,781	90	471.007,592 524.590,554	9.295
90	471.007,592 524.590,554	91	470.998,572 524.590,332	9.023
91	470.998,572 524.590,332	92	470.989,809 524.590,118	8.766
92	470.989,809 524.590,118	93	470.987,711 524.590,066	2.099
93	470.987,711 524.590,066	94	470.981,273 524.589,885	6.441
94	470.981,273 524.589,885	95	470.972,945 524.589,651	8.331
95	470.972,945 524.589,651	96	470.964,822 524.589,422	8.126
96	470.964,822 524.589,422	97	470.956,889 524.589,199	7.936
97	470.956,889 524.589,199	98	470.950,921 524.589,031	5.97
98	470.950,921 524.589,031	99	470.949,125 524.588,976	1.797
99	470.949,125 524.588,976	100	470.941,529 524.588,741	7.6
100	470.941,529 524.588,741	101	470.934,085 524.588,511	7.448
101	470.934,085 524.588,511	102	470.926,784 524.588,286	7.304
102	470.926,784 524.588,286	103	470.919,625 524.588,065	7.162
103	470.919,625 524.588,065	104	470.912,596 524.587,848	7.032
104	470.912,596 524.587,848	105	470.905,685 524.587,635	6.914
105	470.905,685 524.587,635	106	470.898,895 524.587,426	6.793
106	470.898,895 524.587,426	107	470.892,217 524.587,22	6.681
107	470.892,217 524.587,22	108	470.885,639 524.587,017	6.581
108	470.885,639 524.587,017	109	470.879,171 524.586,839	6.47
109	470.879,171 524.586,839	110	470.872,812 524.586,737	6.36
110	470.872,812 524.586,737	111	470.866,505 524.586,636	6.308
111	470.866,505 524.586,636	112	470.860,198 524.586,536	6.308
112	470.860,198 524.586,536	113	470.853,89 524.586,435	6.309
113	470.853,89 524.586,435	114	470.847,578 524.586,335	6.313
114	470.847,578 524.586,335	115	470.841,266 524.586,234	6.313
115	470.841,266 524.586,234	116	470.834,946 524.586,133	6.321
116	470.834,946 524.586,133	117	470.831,833 524.586,083	3.113
117	470.831,833 524.586,083	118	470.828,604 524.585,957	3.231
118	470.828,604 524.585,957	119	470.822,244 524.585,709	6.365
119	470.822,244 524.585,709	120	470.815,877 524.585,46	6.372
120	470.815,877 524.585,46	121	470.809,499 524.585,21	6.383
121	470.809,499 524.585,21	122	470.803,095 524.584,96	6.409
122	470.803,095 524.584,96	123	470.796,654 524.584,708	6.446
123	470.796,654 524.584,708	124	470.790,364 524.585,587	6.351

Vederea/descărcarea imaginii este permisă doar în scopul consultării cărții funciare

Punct început	X / Y	Punct sfârşit	X / Y	Lungime segment
124	470.790,364 524.585,587	125	470.784,16 524.587,206	6.412
125	470.784,16 524.587,206	126	470.778,832 524.594,546	9.07
126	470.778,832 524.594,546	127	470.773,907 524.605,418	11.935
127	470.773,907 524.605,418	128	470.768,802 524.616,687	12.371
128	470.768,802 524.616,687	129	470.763,521 524.628,347	12.8
129	470.763,521 524.628,347	130	470.763,474 524.628,326	0.051
130	470.763,474 524.628,326	131	470.762,263 524.627,778	1.329
131	470.762,263 524.627,778	132	470.756,235 524.625,047	6.618
132	470.756,235 524.625,047	133	470.773,815 524.586,237	42.606
133	470.773,815 524.586,237	134	470.781,714 524.579,578	10.331
134	470.781,714 524.579,578	135	470.788,008 524.577,936	6.505
135	470.788,008 524.577,936	136	470.773,927 524.576,506	14.153
136	470.773,927 524.576,506	137	470.763,902 524.575,487	10.077
137	470.763,902 524.575,487	138	470.762,243 524.575,319	1.667
138	470.762,243 524.575,319	139	470.742,977 524.576,187	19.286
139	470.742,977 524.576,187	140	470.618,58 524.577,078	124.4
140	470.618,58 524.577,078	141	470.054,237 524.564,901	564.474
141	470.054,237 524.564,901	142	470.045,513 524.564,599	8.729
142	470.045,513 524.564,599	143	470.040,494 524.564,426	5.022
143	470.040,494 524.564,426	144	469.978,664 524.562,285	61.867
144	469.978,664 524.562,285	145	469.939,024 524.560,435	39.683
145	469.939,024 524.560,435	146	469.871,449 524.560,715	67.576
146	469.871,449 524.560,715	147	469.853,311 524.561,2	18.144
147	469.853,311 524.561,2	148	469.814,59 524.562,236	38.735
148	469.814,59 524.562,236	149	469.778,56 524.559,983	36.1
149	469.778,56 524.559,983	150	469.698,996 524.555,009	79.719
150	469.698,996 524.555,009	151	469.601,485 524.554,816	97.511
151	469.601,485 524.554,816	152	469.580,945 524.553,904	20.56
152	469.580,945 524.553,904	153	469.459,945 524.548,043	121.142
153	469.459,945 524.548,043	154	469.441,283 524.546,977	18.692
154	469.441,283 524.546,977	155	469.422,135 524.545,869	19.18
155	469.422,135 524.545,869	156	469.358,715 524.546,079	63.42
156	469.358,715 524.546,079	157	469.325,956 524.546,001	32.759
157	469.325,956 524.546,001	158	469.296,633 524.546,697	29.331
158	469.296,633 524.546,697	159	469.257,332 524.544,82	39.346
159	469.257,332 524.544,82	160	469.248,162 524.545,15	9.176
160	469.248,162 524.545,15	161	469.216,69 524.546,282	31.492
161	469.216,69 524.546,282	162	469.195,14 524.545,137	21.58
162	469.195,14 524.545,137	163	469.162,031 524.540,464	33.437
163	469.162,031 524.540,464	164	469.130,767 524.536,051	31.574
164	469.130,767 524.536,051	165	469.120,849 524.544,63	13.114
165	469.120,849 524.544,63	166	469.127,206 524.530,812	15.21
166	469.127,206 524.530,812	167	469.127,483 524.528,436	2.392
167	469.127,483 524.528,436	168	469.128,406 524.520,52	7.97
168	469.128,406 524.520,52	169	469.128,696 524.518,033	2.504
169	469.128,696 524.518,033	170	469.129,617 524.510,134	7.953
170	469.129,617 524.510,134	171	469.130,001 524.507,719	2.445
171	469.130,001 524.507,719	172	469.135,367 524.507,61	5.367
172	469.135,367 524.507,61	173	469.142,79 524.507,437	7.425
173	469.142,79 524.507,437	174	469.150,882 524.507,153	8.097
174	469.150,882 524.507,153	175	469.163,292 524.507,263	12.41
175	469.163,292 524.507,263	176	469.176,14 524.508,407	12.899
176	469.176,14 524.508,407	177	469.191,636 524.509,877	15.566
177	469.191,636 524.509,877	178	469.209,989 524.511,502	18.425
178	469.209,989 524.511,502	179	469.234,559 524.512,965	24.614
179	469.234,559 524.512,965	180	469.253,809 524.514,058	19.281
180	469.253,809 524.514,058	181	469.269,46 524.514,736	15.666
181	469.269,46 524.514,736	182	469.286,326 524.515,276	16.875
182	469.286,326 524.515,276	183	469.310,795 524.515,697	24.473
183	469.310,795 524.515,697	184	469.311,601 524.515,706	0.806
184	469.311,601 524.515,706	185	469.311,597 524.515,999	0.293
185	469.311,597 524.515,999	186	469.311,56 524.518,85	2.851
186	469.311,56 524.518,85	187	469.342,335 524.522,041	30.94
187	469.342,335 524.522,041	188	469.353,896 524.523,074	11.607
188	469.353,896 524.523,074	189	469.360,105 524.523,579	6.23
189	469.360,105 524.523,579	190	469.376,245 524.525,005	16.203
190	469.376,245 524.525,005	191	469.595,947 524.529,635	219.751
191	469.595,947 524.529,635	192	469.731,479 524.531,786	135.549
192	469.731,479 524.531,786	193	469.750,767 524.532,775	19.313
193	469.750,767 524.532,775	194	469.776,32 524.533,599	25.566
194	469.776,32 524.533,599	195	469.813,993 524.534,103	37.676
195	469.813,993 524.534,103	196	469.823,884 524.533,938	9.892
196	469.823,884 524.533,938	197	469.834,765 524.534,927	10.926
197	469.834,765 524.534,927	198	469.840,37 524.534,927	5.605
198	469.840,37 524.534,927	199	469.847,953 524.535,587	7.612
199	469.847,953 524.535,587	200	469.898,023 524.533,132	50.13
200	469.898,023 524.533,132	201	469.978,959 524.530,938	80.966
201	469.978,959 524.530,938	202	470.018,557 524.534,731	39.779
202	470.018,557 524.534,731	203	470.041,094 524.537,962	22.767
203	470.041,094 524.537,962	204	470.044,791 524.538,068	3.699
204	470.044,791 524.538,068	205	470.098,954 524.534,62	54.273
205	470.098,954 524.534,62	206	470.137,981 524.534,756	39.027
206	470.137,981 524.534,756	207	470.217,231 524.539,763	79.408
207	470.217,231 524.539,763	208	470.297,919 524.540,615	80.692
208	470.297,919 524.540,615	209	470.619,125 524.547,705	321.284
209	470.619,125 524.547,705	210	470.761,202 524.554,226	142.227
210	470.761,202 524.554,226	211	470.765,416 524.554,607	4.231
211	470.765,416 524.554,607	212	470.766,951 524.554,746	1.541
212	470.766,951 524.554,746	213	470.766,915 524.560,824	6.078
213	470.766,915 524.560,824	214	470.774,467 524.561,013	7.554
214	470.774,467 524.561,013	215	470.776,304 524.555,592	5.724
215	470.776,304 524.555,592	216	470.791,371 524.556,954	15.128
216	470.791,371 524.556,954	217	470.793,62 524.550,17	7.147
217	470.793,62 524.550,17	218	470.802,38 524.552,623	9.097
218	470.802,38 524.552,623	219	470.813,021 524.551,715	10.68
219	470.813,021 524.551,715	220	470.855,488 524.552,327	42.471
220	470.855,488 524.552,327	221	470.870,867 524.552,511	15.38
221	470.870,867 524.552,511	222	470.887,095 524.552,995	16.235
222	470.887,095 524.552,995	223	470.908,79 524.553,541	21.702

Vizualizat în sistemul ANCPI

Punct început	X / Y	Punct sfârşit	X / Y	Lungime segment
223	470.908,79 524.553,541	224	470.932,708 524.554,509	23.938
226	470.969,673 524.556,091	227	470.987,857 524.557,242	18.22

Punct început	X / Y	Punct sfârşit	X / Y	Lungime segment
224	470.932,708 524.554,509	225	470.953,384 524.555,304	20.691
227	470.987,857 524.557,242	228	471.008,081 524.558,634	20.272

Punct început	X / Y	Punct sfârşit	X / Y	Lungime segment
225	470.953,384 524.555,304	226	470.969,673 524.556,091	16.308
228	471.008,081 524.558,634	1	471.032,082 524.560,661	24.086

**** Lungimile segmentelor sunt determinate în planul de proiecţie Stereo 70 şi sunt rotunjite la 1 milimetru.**
***** Distanţa dintre puncte este formată din segmente cumulate ce sunt mai mici decât valoarea 1 milimetru.**

Neutilizabil in circuitul civil

DATE DESPRE IMOBILUL NR. 4641

Oficiul de Cadastru şi Publicitate Imobiliară SIBIU
Biroul de Cadastru şi Publicitate Imobiliară Medias

A. Partea I. Descrierea imobilului

TEREN Necunoscut Nr. topografic:4241, 5403, 5864, 2133

Adresa: Loc. Hoghilag, Jud. Sibiu

Nr. Crt	Nr cadastral Nr. topografic	Suprafaţa* (mp)	Observaţii / Referinţe
A1	101201	58.174	Sector cadastral:0 Teren neimprejmuit;

B. Partea II. Proprietari şi acte

Inscrieri privitoare la dreptul de proprietate şi alte drepturi reale		Referinţe
15214 / 16/09/2020		
Act Normativ nr. 978, din 05/09/2002 emis de GUVERNUL ROMÂNIEI;		
B2	Intabulare, drept de PROPRIETATE, dobandit prin Lege, cota actuala 1/1, cota initiala 1/1	A1
	1) **COMUNA HOGHILAG**, CIF:4241230, domeniu public	

C. Partea III. SARCINI .

Inscrieri privind dezmembramintele dreptului de proprietate, drepturi reale de garanţie şi sarcini	Referinţe
NU SUNT	

Neutilizabil în circuitul civil

Anexa Nr. 1 La Partea I

Teren

Nr cadastral	Suprafaţa (mp)*	Observaţii / Referinţe
101201	58.174	

* Suprafaţa este determinată in planul de proiecţie Stereo 70.

DETALII LINIARE IMOBIL

Date referitoare la teren

Crt	Categorie folosinţă	Intra vilan	Suprafaţa (mp)	Tarla	Parcelă	Nr. topo	Observaţii / Referinţe
1	drum	NU	57.394	-	624	4241, 5403, 5864, 2133	Drum exploatare (DC24A)
2	drum	DA	747	-	624	4241, 5403, 5864, 2133	
3	drum	NU	33	-	624	4241, 5403, 5864, 2133	

Lungime Segmente

1) Valorile lungimilor segmentelor sunt obţinute din proiecţie în plan.

Punct început	X / Y	Punct sfârşit	X / Y	Lungime segment
1	471.970,104 528.797,915	2	471.971,587 528.801,424	3.81
4	471.976,954 528.814,692	5	471.985,247 528.836,984	23.785
7	471.998,226 528.867,372	8	472.005,03 528.872,991	8.824

Punct început	X / Y	Punct sfârşit	X / Y	Lungime segment
2	471.971,587 528.801,424	3	471.973,245 528.805,523	4.422
5	471.985,247 528.836,984	6	471.990,149 528.848,347	12.375
8	472.005,03 528.872,991	9	472.009,349 528.884,499	12.292

Punct început	X / Y	Punct sfârşit	X / Y	Lungime segment
3	471.973,245 528.805,523	4	471.976,954 528.814,692	9.891
6	471.990,149 528.848,347	7	471.998,226 528.867,372	20.669
9	472.009,349 528.884,499	10	472.011,538 528.890,331	6.229

Document care conţine date cu caracter personal, protejat de prevederile Regulamentului (UE) nr. 679/2016 şi Legii 190/2018

Punct început	X / Y	Punct sfârşit	X / Y	Lungime segment
10	472.011,538 528.890,331	11	472.012,667 528.893,023	2.919
13	472.043,335 528.970,572	14	472.050,629 528.975,803	8.976
16	472.072,927 528.982,102	17	472.085,978 528.983,654	13.143
19	472.095,475 528.983,442	20	472.151,209 528.976,543	56.159
22	472.172,537 528.974,699	23	472.203,798 528.970,916	31.489
25	472.327,026 528.962,664	26	472.337,457 528.961,563	10.489
28	472.337,872 528.969,581	29	472.338,285 528.977,553	7.983
31	472.181,448 528.985,302	32	472.162,646 528.988,105	19.01
34	472.078,207 528.995,576	35	472.066,851 528.993,339	11.574
37	472.042,665 528.989,186	38	472.040,434 528.987,717	2.671
40	472.037,543 528.984,807	41	472.031,802 528.977,953	8.941
43	472.013,627 528.940,899	44	471.998,169 528.901,851	41.996
46	471.984,107 528.877,172	47	471.985,78 528.869,953	7.41
49	471.957,981 528.801,407	50	471.956,321 528.797,382	4.354
52	471.918,39 528.712,222	53	471.907,447 528.692,414	22.63
55	471.867,068 528.657,913	56	471.854,867 528.646,23	16.893
58	471.842,127 528.627,595	59	471.837,144 528.621,048	8.228
61	471.827,176 528.608,81	62	471.822,108 528.604,837	6.44
64	471.816,928 528.603,124	65	471.813,268 528.599,971	4.831
67	471.760,059 528.561,256	68	471.745,418 528.550,688	18.057
70	471.728,665 528.522,992	71	471.727,13 528.505,322	17.737
73	471.728,874 528.487,043	74	471.728,116 528.475,328	11.739
76	471.714,809 528.450,448	77	471.704,195 528.437,032	17.107
79	471.685,961 528.405,95	80	471.686,824 528.373,367	32.594
82	471.701,231 528.300,031	83	471.702,496 528.293,234	6.914
85	471.711,395 528.226,574	86	471.712,448 528.216,71	9.92
88	471.750,125 528.125,977	89	471.752,139 528.119,609	6.679
91	471.725,592 528.067,722	92	471.721,825 528.062,51	6.431
94	471.668,341 527.987,116	95	471.665,651 527.973,116	14.256
97	471.658,938 527.938,17	98	471.658,561 527.936,207	1.999
100	471.660,309 527.900,454	101	471.664,339 527.882,847	18.062
103	471.680,368 527.846,661	104	471.721,16 527.761,68	94.264
106	471.764,442 527.672,552	107	471.830,586 527.517,128	168.913

Punct început	X / Y	Punct sfârşit	X / Y	Lungime segment
11	472.012,667 528.893,023	12	472.033,244 528.944,82	55.735
14	472.050,629 528.975,803	15	472.061,11 528.979,641	11.162
17	472.085,978 528.983,654	18	472.095,296 528.983,465	9.32
20	472.151,209 528.976,543	21	472.156,403 528.975,9	5.234
23	472.203,798 528.970,916	24	472.262,224 528.966,107	58.624
26	472.337,457 528.961,563	27	472.337,604 528.964,415	2.856
29	472.338,285 528.977,553	30	472.336,312 528.977,57	1.973
32	472.162,646 528.988,105	33	472.094,272 528.995,946	68.822
35	472.066,851 528.993,339	36	472.059,373 528.993,236	7.479
38	472.040,434 528.987,717	39	472.039,425 528.987,054	1.207
41	472.031,802 528.977,953	42	472.024,159 528.964,989	15.049
44	471.998,169 528.901,851	45	471.992,172 528.898,426	6.906
47	471.985,78 528.869,953	48	471.981,745 528.860,318	10.446
50	471.956,321 528.797,382	51	471.943,668 528.766,73	33.161
53	471.907,447 528.692,414	54	471.892,234 528.677,732	21.142
56	471.854,867 528.646,23	57	471.842,046 528.630,847	20.025
59	471.837,144 528.621,048	60	471.832,871 528.616,352	6.349
62	471.822,108 528.604,837	63	471.816,967 528.603,125	5.419
65	471.813,268 528.599,971	66	471.788,535 528.579,102	32.361
68	471.745,418 528.550,688	69	471.734,7 528.538,03	16.586
71	471.727,13 528.505,322	72	471.727,533 528.501,101	4.24
74	471.728,116 528.475,328	75	471.724,392 528.462,559	13.301
77	471.704,195 528.437,032	78	471.692,402 528.420,462	20.338
80	471.686,824 528.373,367	81	471.696,729 528.323,4	50.939
83	471.702,496 528.293,234	84	471.709,034 528.263,139	30.797
86	471.712,448 528.216,71	87	471.717,508 528.197,932	19.448
89	471.752,139 528.119,609	90	471.745,412 528.095,157	25.36
92	471.721,825 528.062,51	93	471.689,051 528.019,312	54.224
95	471.665,651 527.973,116	96	471.664,896 527.969,185	4.003
98	471.658,561 527.936,207	99	471.657,075 527.918,797	17.473
101	471.664,339 527.882,847	102	471.675,882 527.856,008	29.216
104	471.721,16 527.761,68	105	471.745,461 527.715,502	52.182
107	471.830,586 527.517,128	108	471.850,591 527.462,988	57.718

Punct început	X / Y	Punct sfârşit	X / Y	Lungime segment
12	472.033,244 528.944,82	13	472.043,335 528.970,572	27.659
15	472.061,11 528.979,641	16	472.072,927 528.982,102	12.071
18	472.095,296 528.983,465	19	472.095,475 528.983,442	0.18
21	472.156,403 528.975,9	22	472.172,537 528.974,699	16.179
24	472.262,224 528.966,107	25	472.327,026 528.962,664	64.893
27	472.337,604 528.964,415	28	472.337,872 528.969,581	5.173
30	472.336,312 528.977,57	31	472.181,448 528.985,302	155.057
33	472.094,272 528.995,946	34	472.078,207 528.995,576	16.069
36	472.059,373 528.993,236	37	472.042,665 528.989,186	17.192
39	472.039,425 528.987,054	40	472.037,543 528.984,807	2.931
42	472.024,159 528.964,989	43	472.013,627 528.940,899	26.292
45	471.992,172 528.898,426	46	471.984,107 528.877,172	22.733
48	471.981,745 528.860,318	49	471.957,981 528.801,407	63.523
51	471.943,668 528.766,73	52	471.918,39 528.712,222	60.084
54	471.892,234 528.677,732	55	471.867,068 528.657,913	32.033
57	471.842,046 528.630,847	58	471.842,127 528.627,595	3.253
60	471.832,871 528.616,352	61	471.827,176 528.608,81	9.451
63	471.816,967 528.603,125	64	471.816,928 528.603,124	0.039
66	471.788,535 528.579,102	67	471.760,059 528.561,256	33.606
69	471.734,7 528.538,03	70	471.728,665 528.522,992	16.204
72	471.727,533 528.501,101	73	471.728,874 528.487,043	14.122
75	471.724,392 528.462,559	76	471.714,809 528.450,448	15.444
78	471.692,402 528.420,462	79	471.685,961 528.405,95	15.877
81	471.696,729 528.323,4	82	471.701,231 528.300,031	23.799
84	471.709,034 528.263,139	85	471.711,395 528.226,574	36.641
87	471.717,508 528.197,932	88	471.750,125 528.125,977	79.002
90	471.745,412 528.095,157	91	471.725,592 528.067,722	33.845
93	471.689,051 528.019,312	94	471.668,341 527.987,116	38.282
96	471.664,896 527.969,185	97	471.658,938 527.938,17	31.582
99	471.657,075 527.918,797	100	471.660,309 527.900,454	18.626
102	471.675,882 527.856,008	103	471.680,368 527.846,661	10.368
105	471.745,461 527.715,502	106	471.764,442 527.672,552	46.957
108	471.850,591 527.462,988	109	471.858,298 527.445,66	18.965

Verificat în Sistemul Informatic ANCPI

Punct început	X / Y	Punct sfârşit	X / Y	Lungime segment
109	471.858,298 527.445,66	110	471.864,125 527.437,134	10.327
112	471.881,316 527.424,249	113	471.892,082 527.420,578	11.375
115	471.923,577 527.413,881	116	471.936,09 527.408,919	13.461
118	471.949,911 527.399,209	119	471.953,262 527.394,437	5.831
121	471.955,858 527.378,281	122	471.954,099 527.367,566	10.858
124	471.928,777 527.326,897	125	471.917,042 527.303,665	26.028
127	471.902,54 527.259,579	128	471.874,008 527.260,885	28.562
130	471.858,64 527.261,874	131	471.858,674 527.257,268	4.606
133	471.872,98 527.256,046	134	471.901,764 527.252,078	29.056
136	471.895,948 527.218,385	137	471.893,412 527.202,869	15.722
139	471.890,184 527.160,617	140	471.889,599 527.153,1	7.54
142	471.887,869 527.144,08	143	471.886,109 527.114,404	29.728
145	471.880,355 527.048,949	146	471.877,016 526.993,369	55.68
148	471.872,579 526.933,781	149	471.872,282 526.929,791	4.001
151	471.871,325 526.925,925	152	471.869,562 526.923,313	3.151
154	471.868,269 526.915,651	155	471.867,854 526.913,198	2.488
157	471.858,475 526.889,763	158	471.856,25 526.885,38	4.915
160	471.817,914 526.835,655	161	471.796,913 526.816,331	28.539
163	471.728,6 526.783,637	164	471.663,887 526.760,6	68.691
166	471.600,808 526.743,182	167	471.589,934 526.744,081	10.911
169	471.563,444 526.752,987	170	471.548,778 526.756,507	15.083
172	471.523,432 526.756,834	173	471.510,269 526.754,791	13.321
175	471.472,125 526.746,783	176	471.462,927 526.746,576	9.2
178	471.439,638 526.749,974	179	471.386,792 526.762,055	54.209
181	471.346,409 526.766,914	182	471.313,226 526.766,761	33.183
184	471.250,297 526.773,668	185	471.236,758 526.774,223	13.55
187	471.197,986 526.771,499	188	471.159,516 526.761,201	39.824
190	471.134,735 526.754,098	191	471.121,738 526.748,222	14.264
193	471.101,842 526.726,289	194	471.076,584 526.690,37	43.911
196	471.061,097 526.665,809	197	471.056,876 526.652,757	13.718
199	471.052,005 526.644,228	200	471.050,137 526.613,952	30.334
202	471.047,78 526.556,858	203	471.047,744 526.555,872	0.987
205	471.055,723 526.513,827	206	471.058,155 526.507,11	7.144

Punct început	X / Y	Punct sfârşit	X / Y	Lungime segment
110	471.864,125 527.437,134	111	471.871,276 527.431,509	9.098
113	471.892,082 527.420,578	114	471.904,731 527.417,815	12.947
116	471.936,09 527.408,919	117	471.944,358 527.404,322	9.46
119	471.953,262 527.394,437	120	471.954,769 527.386,736	7.847
122	471.954,099 527.367,566	123	471.946,2 527.354,94	14.893
125	471.917,042 527.303,665	126	471.906,649 527.274,101	31.338
128	471.874,008 527.260,885	129	471.868,825 527.261,388	5.207
131	471.858,674 527.257,268	132	471.870,688 527.256,362	12.048
134	471.901,764 527.252,078	135	471.898,472 527.231,253	21.084
137	471.893,412 527.202,869	138	471.891,326 527.174,741	28.205
140	471.889,599 527.153,1	141	471.888,393 527.152,924	1.219
143	471.886,109 527.114,404	144	471.885,331 527.105,551	8.887
146	471.877,016 526.993,369	147	471.875,94 526.978,924	14.485
149	471.872,282 526.929,791	150	471.872,077 526.927,04	2.759
152	471.869,562 526.923,313	153	471.868,564 526.917,404	5.993
155	471.867,854 526.913,198	156	471.868,446 526.908,897	4.342
158	471.856,25 526.885,38	159	471.845,529 526.867,449	20.892
161	471.796,913 526.816,331	162	471.767,868 526.800,28	33.185
164	471.663,887 526.760,6	165	471.610,947 526.743,754	55.556
167	471.589,934 526.744,081	168	471.577,834 526.747,921	12.695
170	471.548,778 526.756,507	171	471.536,596 526.757,978	12.27
173	471.510,269 526.754,791	174	471.490,527 526.749,666	20.396
176	471.462,927 526.746,576	177	471.454,274 526.747,245	8.679
179	471.386,792 526.762,055	180	471.367,1 526.765,582	20.005
182	471.313,226 526.766,761	183	471.273,768 526.771,455	39.736
185	471.236,758 526.774,223	186	471.212,898 526.773,362	23.876
188	471.159,516 526.761,201	189	471.138,002 526.755,034	22.38
191	471.121,738 526.748,222	192	471.114,956 526.741,85	9.306
194	471.076,584 526.690,37	195	471.063,273 526.669,261	24.955
197	471.056,876 526.652,757	198	471.053,571 526.648,179	5.646
200	471.050,137 526.613,952	201	471.049,457 526.602,933	11.04
203	471.047,744 526.555,872	204	471.047,78 526.535,764	20.108
206	471.058,155 526.507,11	207	471.062,561 526.491,888	15.847

Punct început	X / Y	Punct sfârşit	X / Y	Lungime segment
111	471.871,276 527.431,509	112	471.881,316 527.424,249	12.39
114	471.904,731 527.417,815	115	471.923,577 527.413,881	19.252
117	471.944,358 527.404,322	118	471.949,911 527.399,209	7.548
120	471.954,769 527.386,736	121	471.955,858 527.378,281	8.525
123	471.946,2 527.354,94	124	471.928,777 527.326,897	33.015
126	471.906,649 527.274,101	127	471.902,54 527.259,579	15.092
129	471.868,825 527.261,388	130	471.858,64 527.261,874	10.197
132	471.870,688 527.256,362	133	471.872,98 527.256,046	2.314
135	471.898,472 527.231,253	136	471.895,948 527.218,385	13.113
138	471.891,326 527.174,741	139	471.890,184 527.160,617	14.17
141	471.888,393 527.152,924	142	471.887,869 527.144,08	8.86
144	471.885,331 527.105,551	145	471.880,355 527.048,949	56.82
147	471.875,94 526.978,924	148	471.872,579 526.933,781	45.268
150	471.872,077 526.927,04	151	471.871,325 526.925,925	1.345
153	471.868,564 526.917,404	154	471.868,269 526.915,651	1.778
156	471.868,446 526.908,897	157	471.858,475 526.889,763	21.576
159	471.845,529 526.867,449	160	471.817,914 526.835,655	42.112
162	471.767,868 526.800,28	163	471.728,6 526.783,637	42.649
165	471.610,947 526.743,754	166	471.600,808 526.743,182	10.155
168	471.577,834 526.747,921	169	471.563,444 526.752,987	15.256
171	471.536,596 526.757,978	172	471.523,432 526.756,834	13.214
174	471.490,527 526.749,666	175	471.472,125 526.746,783	18.626
177	471.454,274 526.747,245	178	471.439,638 526.749,974	14.888
180	471.367,1 526.765,582	181	471.346,409 526.766,914	20.734
183	471.273,768 526.771,455	184	471.250,297 526.773,668	23.575
186	471.212,898 526.773,362	187	471.197,986 526.771,499	15.028
189	471.138,002 526.755,034	190	471.134,735 526.754,098	3.398
192	471.114,956 526.741,85	193	471.101,842 526.726,289	20.35
195	471.063,273 526.669,261	196	471.061,097 526.665,809	4.081
198	471.053,571 526.648,179	199	471.052,005 526.644,228	4.25
201	471.049,457 526.602,933	202	471.047,78 526.556,858	46.106
204	471.047,78 526.535,764	205	471.055,723 526.513,827	23.331
207	471.062,561 526.491,888	208	471.064,575 526.481,195	10.881

Vederea/descărcarea acestui document este permisă doar în scopuri personale

Punct început	X / Y	Punct sfârşit	X / Y	Lungime segment
208	471.064,575 526.481,195	209	471.065,018 526.472,94	8.267
209	471.065,018 526.472,94	210	471.065,331 526.467,105	5.843
210	471.065,331 526.467,105	211	471.062,544 526.454,948	12.472
211	471.062,544 526.454,948	212	471.049,144 526.438,209	21.442
212	471.049,144 526.438,209	213	471.042,403 526.429,788	10.787
213	471.042,403 526.429,788	214	471.039,702 526.427,224	3.724
214	471.039,702 526.427,224	215	471.028,305 526.416,405	15.714
215	471.028,305 526.416,405	216	471.016,663 526.405,352	16.053
216	471.016,663 526.405,352	217	471.004,773 526.394,064	16.395
217	471.004,773 526.394,064	218	470.997,896 526.387,536	9.482
218	470.997,896 526.387,536	219	470.992,664 526.382,522	7.247
219	470.992,664 526.382,522	220	470.980,331 526.370,704	17.081
220	470.980,331 526.370,704	221	470.967,683 526.358,583	17.518
221	470.967,683 526.358,583	222	470.961,139 526.352,312	9.064
222	470.961,139 526.352,312	223	470.954,254 526.346,219	9.194
223	470.954,254 526.346,219	224	470.939,954 526.333,564	19.096
224	470.939,954 526.333,564	225	470.925,169 526.320,48	19.743
225	470.925,169 526.320,48	226	470.923,752 526.319,225	1.893
226	470.923,752 526.319,225	227	470.908,982 526.307,077	19.124
227	470.908,982 526.307,077	228	470.898,842 526.298,736	13.13
228	470.898,842 526.298,736	229	470.889,977 526.291,445	11.478
229	470.889,977 526.291,445	230	470.887,58 526.289,473	3.104
230	470.887,58 526.289,473	231	470.850,259 526.261,372	46.717
231	470.850,259 526.261,372	232	470.832,096 526.247,696	22.736
232	470.832,096 526.247,696	233	470.825,924 526.243,049	7.726
233	470.825,924 526.243,049	234	470.804,398 526.227,809	26.375
234	470.804,398 526.227,809	235	470.750,026 526.189,312	66.621
235	470.750,026 526.189,312	236	470.743,998 526.186,462	6.668
236	470.743,998 526.186,462	237	470.743,044 526.186,039	1.044
237	470.743,044 526.186,039	238	470.735,801 526.182,644	7.999
238	470.735,801 526.182,644	239	470.710,751 526.175,977	25.922
239	470.710,751 526.175,977	240	470.671,669 526.165,849	40.373
240	470.671,669 526.165,849	241	470.661,865 526.160,121	11.355
241	470.661,865 526.160,121	242	470.657,524 526.157,584	5.028
242	470.657,524 526.157,584	243	470.641,606 526.148,208	18.474
243	470.641,606 526.148,208	244	470.641,257 526.148,002	0.405
244	470.641,257 526.148,002	245	470.576,097 526.109,573	75.648
245	470.576,097 526.109,573	246	470.563,509 526.101,271	15.079
246	470.563,509 526.101,271	247	470.562,179 526.097,671	3.838
247	470.562,179 526.097,671	248	470.558,723 526.088,317	9.972
248	470.558,723 526.088,317	249	470.555,815 526.080,444	8.393
249	470.555,815 526.080,444	250	470.554,065 526.069,1	11.478
250	470.554,065 526.069,1	251	470.553,923 526.063,703	5.399
251	470.553,923 526.063,703	252	470.553,327 526.041,074	22.637
252	470.553,327 526.041,074	253	470.563,061 526.042,176	9.796
253	470.563,061 526.042,176	254	470.563,833 526.042,264	0.777
254	470.563,833 526.042,264	255	470.564,054 526.051,283	9.022
255	470.564,054 526.051,283	256	470.564,272 526.060,179	8.899
256	470.564,272 526.060,179	257	470.564,085 526.064,827	4.652
257	470.564,085 526.064,827	258	470.565,146 526.069,697	4.984
258	470.565,146 526.069,697	259	470.565,992 526.073,577	3.971
259	470.565,992 526.073,577	260	470.567,11 526.078,706	5.249
260	470.567,11 526.078,706	261	470.568,339 526.082,015	3.53
261	470.568,339 526.082,015	262	470.571,409 526.090,282	8.819
262	470.571,409 526.090,282	263	470.576,701 526.095,904	7.721
263	470.576,701 526.095,904	264	470.577,682 526.096,662	1.24
264	470.577,682 526.096,662	265	470.583,977 526.101,526	7.955
265	470.583,977 526.101,526	266	470.600,513 526.111,117	19.116
266	470.600,513 526.111,117	267	470.601,923 526.111,963	1.644
267	470.601,923 526.111,963	268	470.629,632 526.128,589	32.314
268	470.629,632 526.128,589	269	470.653,43 526.142,868	27.753
269	470.653,43 526.142,868	270	470.660,76 526.146,94	8.385
270	470.660,76 526.146,94	271	470.668,313 526.151,136	8.64
271	470.668,313 526.151,136	272	470.687,495 526.158,081	20.401
272	470.687,495 526.158,081	273	470.707,67 526.163,373	20.858
273	470.707,67 526.163,373	274	470.723,545 526.166,019	16.094
274	470.723,545 526.166,019	275	470.734,128 526.168,665	10.909
275	470.734,128 526.168,665	276	470.736,356 526.169,69	2.452
276	470.736,356 526.169,69	277	470.754,964 526.178,256	20.485
277	470.754,964 526.178,256	278	470.759,349 526.181,37	5.378
278	470.759,349 526.181,37	279	470.777,785 526.194,461	22.611
279	470.777,785 526.194,461	280	470.787,733 526.201,54	12.21
280	470.787,733 526.201,54	281	470.829,378 526.231,172	51.111
281	470.829,378 526.231,172	282	470.915,699 526.295,665	107.753
282	470.915,699 526.295,665	283	470.921,308 526.300,926	7.69
283	470.921,308 526.300,926	284	470.925,907 526.305,24	6.306
284	470.925,907 526.305,24	285	470.950,176 526.328,004	33.274
285	470.950,176 526.328,004	286	470.958,363 526.335,683	11.225
286	470.958,363 526.335,683	287	470.981,785 526.357,083	31.726
287	470.981,785 526.357,083	288	471.004,334 526.377,686	30.544
288	471.004,334 526.377,686	289	471.021,583 526.393,657	23.507
289	471.021,583 526.393,657	290	471.057,913 526.427,295	49.511
290	471.057,913 526.427,295	291	471.071,803 526.443,17	21.094
291	471.071,803 526.443,17	292	471.077,095 526.454,084	12.129
292	471.077,095 526.454,084	293	471.079,741 526.463,345	9.632
293	471.079,741 526.463,345	294	471.079,41 526.476,905	13.564
294	471.079,41 526.476,905	295	471.075,772 526.491,457	15.0
295	471.075,772 526.491,457	296	471.067,504 526.513,616	23.651
296	471.067,504 526.513,616	297	471.062,212 526.525,191	12.727
297	471.062,212 526.525,191	298	471.058,244 526.536,105	11.613
298	471.058,244 526.536,105	299	471.056,921 526.546,689	10.666
299	471.056,921 526.546,689	300	471.056,921 526.590,345	43.656
300	471.056,921 526.590,345	301	471.058,244 526.619,449	29.134
301	471.058,244 526.619,449	302	471.059,897 526.642,6	23.21
302	471.059,897 526.642,6	303	471.063,535 526.654,837	12.766
303	471.063,535 526.654,837	304	471.070,811 526.665,421	12.844
304	471.070,811 526.665,421	305	471.107,192 526.718,007	63.944
305	471.107,192 526.718,007	306	471.117,775 526.731,236	16.941
306	471.117,775 526.731,236	307	471.128,358 526.741,819	14.967

Vizualizare Imobil Electronic

Punct început	X / Y	Punct sfârşit	X / Y	Lungime segment
307	471.128,358 526.741,819	308	471.138,28 526.745,457	10.568
308	471.138,28 526.745,457	309	471.158,244 526.751,104	20.747
309	471.158,244 526.751,104	310	471.184,066 526.759,333	27.102
310	471.184,066 526.759,333	311	471.193,483 526.762,117	9.82
311	471.193,483 526.762,117	312	471.187,631 526.757,119	7.696
312	471.187,631 526.757,119	313	471.197,034 526.759,531	9.707
313	471.197,034 526.759,531	314	471.232,025 526.761,28	35.035
314	471.232,025 526.761,28	315	471.358,633 526.752,849	126.888
315	471.358,633 526.752,849	316	471.425,55 526.740,827	67.988
316	471.425,55 526.740,827	317	471.433,772 526.740,109	8.253
317	471.433,772 526.740,109	318	471.442,072 526.739,385	8.332
318	471.442,072 526.739,385	319	471.460,535 526.737,026	18.613
319	471.460,535 526.737,026	320	471.474,314 526.736,99	13.779
320	471.474,314 526.736,99	321	471.482,562 526.738,063	8.318
321	471.482,562 526.738,063	322	471.508,967 526.744,214	27.112
322	471.508,967 526.744,214	323	471.523,637 526.747,611	15.058
323	471.523,637 526.747,611	324	471.534,371 526.748,326	10.758
324	471.534,371 526.748,326	325	471.547,258 526.747,705	12.902
325	471.547,258 526.747,705	326	471.584,855 526.735,258	39.604
326	471.584,855 526.735,258	327	471.594,963 526.733,202	10.315
327	471.594,963 526.733,202	328	471.608,023 526.733,649	13.068
328	471.608,023 526.733,649	329	471.619,115 526.736,599	11.478
329	471.619,115 526.736,599	330	471.658,354 526.749,329	41.252
330	471.658,354 526.749,329	331	471.728,274 526.773,254	73.9
331	471.728,274 526.773,254	332	471.765,715 526.786,897	39.849
332	471.765,715 526.786,897	333	471.787,396 526.795,576	23.354
333	471.787,396 526.795,576	334	471.803,527 526.804,179	18.282
334	471.803,527 526.804,179	335	471.816,323 526.813,378	15.759
335	471.816,323 526.813,378	336	471.817,488 526.815,154	2.124
336	471.817,488 526.815,154	337	471.819,374 526.818,028	3.438
337	471.819,374 526.818,028	338	471.823,161 526.822,269	5.686
338	471.823,161 526.822,269	339	471.826,448 526.825,95	4.935
339	471.826,448 526.825,95	340	471.836,963 526.837,521	15.635
340	471.836,963 526.837,521	341	471.856,959 526.862,796	32.228
341	471.856,959 526.862,796	342	471.861,365 526.870,209	8.624
342	471.861,365 526.870,209	343	471.871,53 526.887,309	19.893
343	471.871,53 526.887,309	344	471.876,594 526.897,341	11.238
344	471.876,594 526.897,341	345	471.879,427 526.907,308	10.362
345	471.879,427 526.907,308	346	471.883,536 526.911,478	5.854
346	471.883,536 526.911,478	347	471.883,751 526.912,389	0.936
347	471.883,751 526.912,389	348	471.884,165 526.914,138	1.797
348	471.884,165 526.914,138	349	471.885,529 526.919,895	5.916
349	471.885,529 526.919,895	350	471.884,209 526.926,107	6.351
350	471.884,209 526.926,107	351	471.883,842 526.932,242	6.146
351	471.883,842 526.932,242	352	471.885,671 526.963,285	31.097
352	471.885,671 526.963,285	353	471.886,258 526.970,26	7.0
353	471.886,258 526.970,26	354	471.890,385 527.019,29	49.203
354	471.890,385 527.019,29	355	471.893,225 527.061,844	42.649
355	471.893,225 527.061,844	356	471.893,183 527.065,844	4.0
356	471.893,183 527.065,844	357	471.899,473 527.143,828	78.237
357	471.899,473 527.143,828	358	471.901,34 527.165,044	21.298
358	471.901,34 527.165,044	359	471.903,824 527.193,27	28.335
359	471.903,824 527.193,27	360	471.903,836 527.193,409	0.14
360	471.903,836 527.193,409	361	471.905,98 527.217,775	24.46
361	471.905,98 527.217,775	362	471.916,613 527.264,759	48.172
362	471.916,613 527.264,759	363	471.920,985 527.278,814	14.719
363	471.920,985 527.278,814	364	471.925,992 527.294,912	16.859
364	471.925,992 527.294,912	365	471.947,901 527.333,207	44.119
365	471.947,901 527.333,207	366	471.964,233 527.354,675	26.974
366	471.964,233 527.354,675	367	471.966,14 527.362,158	7.722
367	471.966,14 527.362,158	368	471.970,455 527.385,34	23.58
368	471.970,455 527.385,34	369	471.969,929 527.387,906	2.619
369	471.969,929 527.387,906	370	471.969,008 527.392,403	4.59
370	471.969,008 527.392,403	371	471.965,935 527.407,416	15.324
371	471.965,935 527.407,416	372	471.952,081 527.420,61	19.132
372	471.952,081 527.420,61	373	471.911,778 527.433,805	42.408
373	471.911,778 527.433,805	374	471.893,487 527.437,75	18.712
374	471.893,487 527.437,75	375	471.879,118 527.445,925	16.532
375	471.879,118 527.445,925	376	471.869,64 527.457,984	15.338
376	471.869,64 527.457,984	377	471.868,751 527.459,115	1.439
377	471.868,751 527.459,115	378	471.866,251 527.464,322	5.776
378	471.866,251 527.464,322	379	471.864,256 527.469,999	6.017
379	471.864,256 527.469,999	380	471.848,384 527.528,916	61.017
380	471.848,384 527.528,916	381	471.802,601 527.632,57	113.315
381	471.802,601 527.632,57	382	471.780,724 527.680,426	52.619
382	471.780,724 527.680,426	383	471.743,368 527.758,274	86.347
383	471.743,368 527.758,274	384	471.717,698 527.805,58	53.822
384	471.717,698 527.805,58	385	471.707,56 527.830,826	27.206
385	471.707,56 527.830,826	386	471.693,499 527.862,685	34.824
386	471.693,499 527.862,685	387	471.677,858 527.896,92	37.639
387	471.677,858 527.896,92	388	471.672,313 527.907,607	12.04
388	471.672,313 527.907,607	389	471.671,862 527.912,815	5.227
389	471.671,862 527.912,815	390	471.670,332 527.930,496	17.747
390	471.670,332 527.930,496	391	471.670,422 527.935,905	5.41
391	471.670,422 527.935,905	392	471.670,432 527.936,482	0.577
392	471.670,432 527.936,482	393	471.671,553 527.952,469	16.026
393	471.671,553 527.952,469	394	471.686,346 527.993,586	43.697
394	471.686,346 527.993,586	395	471.704,586 528.022,144	33.886
395	471.704,586 528.022,144	396	471.719,448 528.043,262	25.823
396	471.719,448 528.043,262	397	471.731,336 528.060,081	20.596
397	471.731,336 528.060,081	398	471.737,486 528.068,782	10.655
398	471.737,486 528.068,782	399	471.752,89 528.089,239	25.608
399	471.752,89 528.089,239	400	471.761,603 528.101,797	15.285
400	471.761,603 528.101,797	401	471.764,644 528.109,898	8.653
401	471.764,644 528.109,898	402	471.764,866 528.126,053	16.157
402	471.764,866 528.126,053	403	471.761,017 528.142,257	16.655
403	471.761,017 528.142,257	404	471.753,519 528.157,043	16.578
404	471.753,519 528.157,043	405	471.744,326 528.178,806	23.625
405	471.744,326 528.178,806	406	471.731,744 528.204,785	28.865

Verificat în Sistemul Integrat de Cadastru și Cartografie

Punct început	X / Y	Punct sfârşit	X / Y	Lungime segment
406	471.731,744 528.204,785	407	471.727,206 528.218,623	14.563
407	471.727,206 528.218,623	408	471.724,844 528.266,04	47.476
408	471.724,844 528.266,04	409	471.713,56 528.308,994	44.411
409	471.713,56 528.308,994	410	471.704,214 528.346,822	38.965
410	471.704,214 528.346,822	411	471.699,309 528.368,261	21.993
411	471.699,309 528.368,261	412	471.697,88 528.382,259	14.071
412	471.697,88 528.382,259	413	471.698,452 528.402,387	20.136
413	471.698,452 528.402,387	414	471.700,285 528.409,629	7.47
414	471.700,285 528.409,629	415	471.704,454 528.417,979	9.333
415	471.704,454 528.417,979	416	471.714,904 528.429,423	15.497
416	471.714,904 528.429,423	417	471.726,623 528.443,495	18.313
417	471.726,623 528.443,495	418	471.738,398 528.459,842	20.146
418	471.738,398 528.459,842	419	471.739,482 528.464,68	4.958
419	471.739,482 528.464,68	420	471.740,425 528.468,889	4.313
420	471.740,425 528.468,889	421	471.741,45 528.473,464	4.688
421	471.741,45 528.473,464	422	471.741,354 528.475,565	2.103
422	471.741,354 528.475,565	423	471.740,914 528.485,166	9.611
423	471.740,914 528.485,166	424	471.738,348 528.507,466	22.447
424	471.738,348 528.507,466	425	471.742,485 528.520,401	13.58
425	471.742,485 528.520,401	426	471.752,489 528.534,941	17.649
426	471.752,489 528.534,941	427	471.770,343 528.549,601	23.102
427	471.770,343 528.549,601	428	471.817,371 528.580,187	56.099
428	471.817,371 528.580,187	429	471.838,014 528.601,201	29.457
429	471.838,014 528.601,201	430	471.853,626 528.621,903	25.929
430	471.853,626 528.621,903	431	471.864,945 528.638,31	19.933
431	471.864,945 528.638,31	432	471.873,251 528.648,242	12.947
432	471.873,251 528.648,242	433	471.906,163 528.674,148	41.885
433	471.906,163 528.674,148	434	471.907,645 528.675,315	1.886
434	471.907,645 528.675,315	435	471.912,58 528.679,2	6.281
435	471.912,58 528.679,2	436	471.918,435 528.683,808	7.451
436	471.918,435 528.683,808	437	471.927,887 528.697,481	16.622
437	471.927,887 528.697,481	438	471.936,436 528.716,646	20.985
438	471.936,436 528.716,646	439	471.953,081 528.755,612	42.372
439	471.953,081 528.755,612	440	471.966,348 528.789,03	35.955
440	471.966,348 528.789,03	441	471.967,127 528.790,872	2.0
441	471.967,127 528.790,872	1	471.970,104 528.797,915	7.646

**** Lungimile segmentelor sunt determinate în planul de proiecţie Stereo 70 şi sunt rotunjite la 1 milimetru.**
***** Distanţa dintre puncte este formată din segmente cumulate ce sunt mai mici decât valoarea 1 milimetru.**

Neutilizabil în circuitul civil

DATE DESPRE IMOBILUL NR. 4642

Oficiul de Cadastru şi Publicitate Imobiliară SIBIU
Biroul de Cadastru şi Publicitate Imobiliară Medias

A. Partea I. Descrierea imobilului

TEREN Necunoscut

Adresa: Loc. Prod, Str Lincăi, Jud. Sibiu

Nr. Crt	Nr cadastral Nr. topografic	Suprafaţa* (mp)	Observaţii / Referinţe
A1		3.715	Sector cadastral:18 Teren neimprejmuit;

B. Partea II. Proprietari şi acte

Inscrieri privitoare la dreptul de proprietate şi alte drepturi reale		Referinţe
/		
Act Administrativ nr. 5466, din 15/12/2025 emis de PRIMĂRIA COMUNIE HOGHILAG;		
B1	Inscrierea posesiei, drept de PROPRIETATE, dobandit prin Lege, cota actuala 1/1, cota initiala 1/1	A1
	1) **NEIDENTIFICAT NEIDENTIFICAT**	
Act Normativ nr. 7, din 13/03/1996 emis de PARLAMENTUL ROMÂNIEI;		
B2	se notează mențiunea de proprietar neidentificat	A1

C. Partea III. SARCINI .

Inscrieri privind dezmembramintele dreptului de proprietate, drepturi reale de garanţie şi sarcini	Referinţe
NU SUNT	

Neutilizabil în circuitul civil

Anexa Nr. 1 La Partea I

Teren

Nr cadastral	Suprafaţa (mp)*	Observaţii / Referinţe
	3.715	

* Suprafaţa este determinată in planul de proiecţie Stereo 70.

DETALII LINIARE IMOBIL

Date referitoare la teren

Crt	Categorie folosinţă	Intra vilan	Suprafaţa (mp)	Tarla	Parcelă	Nr. topo	Observaţii / Referinţe
1	faneata	NU	1.260	8	219	-	
2	faneata	DA	1.890	8	219	-	
3	faneata	DA	516	8	219	-	
4	faneata	DA	49	8	219	-	

Lungime Segmente

1) Valorile lungimilor segmentelor sunt obţinute din proiecţie în plan.

Punct început	X / Y	Punct sfârşit	X / Y	Lungime segment (** (m)
1	473.749,732 528.276,846	2	473.750,545 528.276,705	0.825
3	473.746,93 528.265,765	4	473.762,364 528.261,168	16.104
5	473.736,069 528.190,17	6	473.728,832 528.170,629	20.838

Punct început	X / Y	Punct sfârşit	X / Y	Lungime segment (** (m)
2	473.750,545 528.276,705	3	473.746,93 528.265,765	11.522
4	473.762,364 528.261,168	5	473.736,069 528.190,17	75.711
6	473.728,832 528.170,629	7	473.725,437 528.161,464	9.774

Document care conţine date cu caracter personal, protejat de prevederile Regulamentului (UE) nr. 679/2016 şi Legii 190/2018

Punct început	X / Y	Punct sfârşit	X / Y	Lungime segment (** (m)
7	473.725,437 528.161,464	8	473.708,618 528.116,051	48.427
9	473.709,129 528.074,435	10	473.709,196 528.068,946	5.489
11	473.710,271 528.012,668	12	473.710,51 528.000,136	12.534
13	473.711,158 527.997,238	14	473.713,512 527.986,71	10.788
15	473.715,104 527.984,488	16	473.715,722 527.983,626	1.061
17	473.718,645 527.979,547	18	473.719,626 527.975,831	3.843
19	473.722,211 527.961,992	20	473.721,936 527.984,332	22.342
21	473.720,317 528.116,292	22	473.780,666 528.279,236	173.761
23	473.774,397 528.279,273	24	473.750,372 528.279,412	24.025

Punct început	X / Y	Punct sfârşit	X / Y	Lungime segment (** (m)
8	473.708,618 528.116,051	9	473.709,129 528.074,435	41.619
10	473.709,196 528.068,946	11	473.710,271 528.012,668	56.288
12	473.710,51 528.000,136	13	473.711,158 527.997,238	2.97
14	473.713,512 527.986,71	15	473.715,104 527.984,488	2.733
16	473.715,722 527.983,626	17	473.718,645 527.979,547	5.018
18	473.719,626 527.975,831	19	473.722,211 527.961,992	14.078
20	473.721,936 527.984,332	21	473.720,317 528.116,292	131.97
22	473.780,666 528.279,236	23	473.774,397 528.279,273	6.269
24	473.750,372 528.279,412	1	473.749,732 528.276,846	2.645

**** Lungimile segmentelor sunt determinate în planul de proiecţie Stereo 70 şi sunt rotunjite la 1 milimetru.**
***** Distanţa dintre puncte este formată din segmente cumulate ce sunt mai mici decât valoarea 1 milimetru.**

Neutilizabil in circuitul civil

DATE DESPRE IMOBILUL NR. 4643

Oficiul de Cadastru şi Publicitate Imobiliară SIBIU
Biroul de Cadastru şi Publicitate Imobiliară Medias

A. Partea I. Descrierea imobilului

TEREN Extravilan

Adresa: Jud. Sibiu

Nr. Crt	Nr cadastral Nr. topografic	Suprafaţa* (mp)	Observaţii / Referinţe
A1		1.529	Sector cadastral:47 Teren neimprejmuit;

B. Partea II. Proprietari şi acte

Inscrieri privitoare la dreptul de proprietate şi alte drepturi reale		Referinţe
/		
Act Administrativ nr. 5466, din 15/12/2025 emis de PRIMĂRIA COMUNIE HOGHILAG;		
B1	Inscrierea posesiei, drept de PROPRIETATE, dobandit prin Lege, cota actuala 1/1, cota initiala 1/1	A1
	1) **NEIDENTIFICAT NEIDENTIFICAT**	
Act Normativ nr. 7, din 13/03/1996 emis de PARLAMENTUL ROMÂNIEI;		
B2	se notează mențiunea de proprietar neidentificat	A1

C. Partea III. SARCINI .

Inscrieri privind dezmembramintele dreptului de proprietate, drepturi reale de garanţie şi sarcini	Referinţe
NU SUNT	

Neutilizabil în circuitul civil

Anexa Nr. 1 La Partea I

Teren

Nr cadastral	Suprafaţa (mp)*	Observaţii / Referinţe
	1.529	

* Suprafaţa este determinată in planul de proiecţie Stereo 70.

DETALII LINIARE IMOBIL

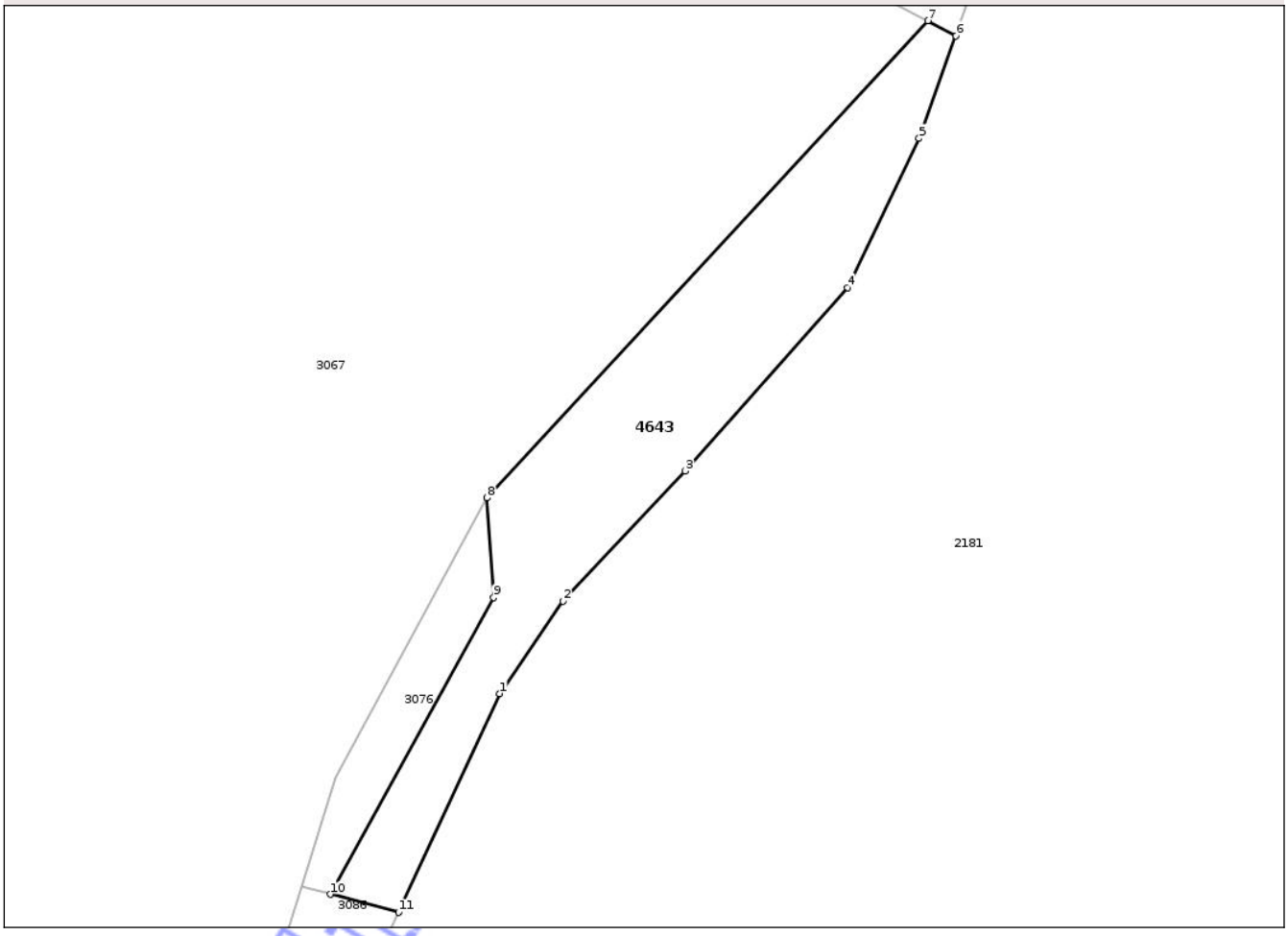

Date referitoare la teren

Crt	Categorie folosinţă	Intra vilan	Suprafaţa (mp)	Tarla	Parcelă	Nr. topo	Observaţii / Referinţe
1	padure	NU	1.529	33	562	-	

Lungime Segmente
1) Valorile lungimilor segmentelor sunt obţinute din proiecţie în plan.

Punct început	X / Y	Punct sfârşit	X / Y	Lungime segment (** (m)
1	471.833,549 526.370,102	2	471.841,56 526.381,767	14.151
2	471.841,56 526.381,767	3	471.856,994 526.398,198	22.543
3	471.856,994 526.398,198	4	471.877,462 526.421,334	30.89
4	471.877,462 526.421,334	5	471.886,519 526.440,112	20.848
5	471.886,519 526.440,112	6	471.891,188 526.453,075	13.778

Document care conţine date cu caracter personal, protejat de prevederile Regulamentului (UE) nr. 679/2016 şi Legii 190/2018

Punct început	X / Y	Punct sfârşit	X / Y	Lungime segment (** (m)
6	471.891,188 526.453,075	7	471.887,619 526.454,968	4.04
7	471.887,619 526.454,968	8	471.831,977 526.394,787	81.962
8	471.831,977 526.394,787	9	471.832,777 526.382,224	12.588
9	471.832,777 526.382,224	10	471.812,158 526.344,795	42.733
10	471.812,158 526.344,795	11	471.820,792 526.342,525	8.927
11	471.820,792 526.342,525	1	471.833,549 526.370,102	30.385

**** Lungimile segmentelor sunt determinate în planul de proiecţie Stereo 70 şi sunt rotunjite la 1 milimetru.**
***** Distanţa dintre puncte este formată din segmente cumulate ce sunt mai mici decât valoarea 1 milimetru.**

Neutilizabil in circuitul civil

DATE DESPRE IMOBILUL NR. 4644

Oficiul de Cadastru şi Publicitate Imobiliară SIBIU
Biroul de Cadastru şi Publicitate Imobiliară Medias

A. Partea I. Descrierea imobilului

TEREN Extravilan

Adresa: Jud. Sibiu

Nr. Crt	Nr cadastral Nr. topografic	Suprafaţa* (mp)	Observaţii / Referinţe
A1		10.020	Sector cadastral:4 Teren neimprejmuit;

B. Partea II. Proprietari şi acte

Inscrieri privitoare la dreptul de proprietate şi alte drepturi reale		Referinţe
/		
Act Administrativ nr. 5466, din 15/12/2025 emis de PRIMĂRIA COMUNIE HOGHILAG;		
B1	Inscrierea posesiei, drept de PROPRIETATE, dobandit prin Lege, cota actuala 1/1, cota initiala 1/1	A1
	1) **NEIDENTIFICAT NEIDENTIFICAT**	
Act Normativ nr. 7, din 13/03/1996 emis de PARLAMENTUL ROMÂNIEI;		
B2	se notează menţiunea de proprietar neidentificat, rezerva comisiei locale de fond funciar	A1

C. Partea III. SARCINI .

Inscrieri privind dezmembramintele dreptului de proprietate, drepturi reale de garanţie şi sarcini	Referinţe
NU SUNT	

Neutilizabil în circuitul civil

Anexa Nr. 1 La Partea I

Teren

Nr cadastral	Suprafaţa (mp)*	Observaţii / Referinţe
	10.020	

* Suprafaţa este determinată in planul de proiecţie Stereo 70.

DETALII LINIARE IMOBIL

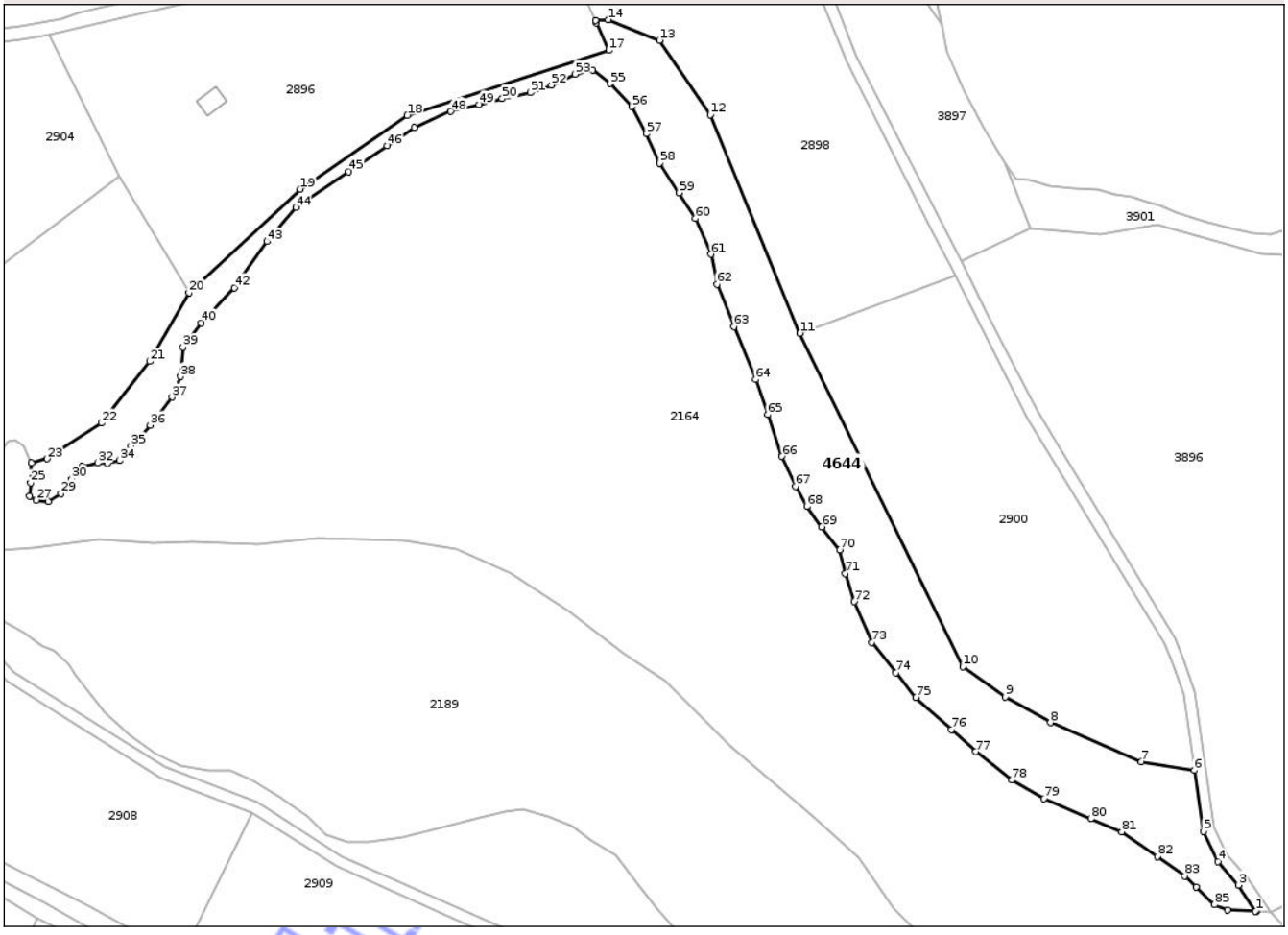

Date referitoare la teren

Crt	Categorie folosinţă	Intra vilan	Suprafaţa (mp)	Tarla	Parcelă	Nr. topo	Observaţii / Referinţe
1	faneata	NU	10.020	4	76	-	

Lungime Segmente

1) Valorile lungimilor segmentelor sunt obţinute din proiecţie în plan.

Punct început	X / Y	Punct sfârşit	X / Y	Lungime segment
1	474.108,644 529.678,86	2	474.108,875 529.678,852	0.231
4	474.095,717 529.695,892	5	474.090,622 529.706,337	11.621
7	474.069,387 529.730,245	8	474.038,05 529.743,649	34.083
10	474.007,945 529.762,877	11	473.952,059 529.877,371	127.405
13	473.903,743 529.977,893	14	473.886,074 529.984,962	19.031
16	473.882,074 529.983,855	17	473.886,308 529.974,46	10.305

Punct început	X / Y	Punct sfârşit	X / Y	Lungime segment
2	474.108,875 529.678,852	3	474.102,719 529.687,902	10.945
5	474.090,622 529.706,337	6	474.087,586 529.727,205	21.088
8	474.038,05 529.743,649	9	474.022,538 529.752,443	17.831
11	473.952,059 529.877,371	12	473.921,184 529.952,269	81.012
14	473.886,074 529.984,962	15	473.881,727 529.984,626	4.36
17	473.886,308 529.974,46	18	473.817,025 529.952,125	72.794

Punct început	X / Y	Punct sfârşit	X / Y	Lungime segment
3	474.102,719 529.687,902	4	474.095,717 529.695,892	10.624
6	474.087,586 529.727,205	7	474.069,387 529.730,245	18.451
9	474.022,538 529.752,443	10	474.007,945 529.762,877	17.939
12	473.921,184 529.952,269	13	473.903,743 529.977,893	30.996
15	473.881,727 529.984,626	16	473.882,074 529.983,855	0.845
18	473.817,025 529.952,125	19	473.780,134 529.926,84	44.724

Document care conţine date cu caracter personal, protejat de prevederile Regulamentului (UE) nr. 679/2016 şi Legii 190/2018

Punct început	X / Y	Punct sfârşit	X / Y	Lungime segment
19	473.780,134 529.926,84	20	473.741,98 529.891,263	52.168
22	473.711,96 529.846,458	23	473.693,231 529.834,218	22.374
25	473.687,565 529.825,963	26	473.687,262 529.821,423	4.55
28	473.693,624 529.819,606	29	473.697,863 529.822,33	5.039
31	473.705,283 529.831,561	32	473.710,582 529.832,773	5.436
34	473.718,196 529.833,674	35	473.721,957 529.838,685	6.265
37	473.736,163 529.855,388	38	473.739,089 529.862,487	7.678
40	473.746,191 529.880,859	41	473.747,44 529.882,2	1.833
43	473.768,753 529.908,836	44	473.778,78 529.920,527	15.402
46	473.810,124 529.941,669	47	473.819,413 529.947,935	11.205
49	473.841,704 529.955,824	50	473.849,601 529.957,915	8.169
52	473.866,552 529.962,556	53	473.874,68 529.966,269	8.936
55	473.886,756 529.963,02	56	473.894,187 529.955,129	10.839
58	473.903,749 529.935,747	59	473.910,484 529.925,536	12.232
61	473.921,398 529.904,417	62	473.923,489 529.894,206	10.423
64	473.936,724 529.861,482	65	473.940,905 529.849,413	12.773
67	473.950,427 529.824,814	68	473.954,374 529.817,852	8.003
70	473.965,753 529.802,998	71	473.967,611 529.794,876	8.332
73	473.976,701 529.771,24	74	473.985,061 529.760,797	13.377
76	474.004,105 529.741,302	77	474.012,462 529.733,644	11.335
79	474.035,918 529.717,63	80	474.051,985 529.710,591	17.541
82	474.074,829 529.697,692	83	474.084,25 529.690,985	11.565
85	474.094,447 529.681,181	86	474.099,094 529.679,376	4.985

Punct început	X / Y	Punct sfârşit	X / Y	Lungime segment
20	473.741,98 529.891,263	21	473.728,518 529.867,656	27.176
23	473.693,231 529.834,218	24	473.687,716 529.832,773	5.701
26	473.687,262 529.821,423	27	473.689,534 529.820,061	2.649
29	473.697,863 529.822,33	30	473.701,647 529.827,325	6.266
32	473.710,582 529.832,773	33	473.713,914 529.832,621	3.335
35	473.721,957 529.838,685	36	473.728,642 529.845,783	9.75
38	473.739,089 529.862,487	39	473.739,924 529.872,508	10.056
41	473.747,44 529.882,2	42	473.757,472 529.892,969	14.718
44	473.778,78 529.920,527	45	473.796,886 529.932,849	21.901
47	473.819,413 529.947,935	48	473.831,952 529.953,504	13.72
50	473.849,601 529.957,915	51	473.859,354 529.960,003	9.974
53	473.874,68 529.966,269	54	473.880,719 529.967,661	6.197
56	473.894,187 529.955,129	57	473.899,297 529.945,846	10.597
59	473.910,484 529.925,536	60	473.916,058 529.916,718	10.432
62	473.923,489 529.894,206	63	473.929,295 529.879,585	15.732
65	473.940,905 529.849,413	66	473.945,783 529.835,025	15.192
68	473.954,374 529.817,852	69	473.959,484 529.810,889	8.637
71	473.967,611 529.794,876	72	473.970,664 529.785,165	10.18
74	473.985,061 529.760,797	75	473.991,796 529.752,209	10.914
77	474.012,462 529.733,644	78	474.024,771 529.723,896	15.701
80	474.051,985 529.710,591	81	474.062,567 529.706,206	11.455
83	474.084,25 529.690,985	84	474.088,123 529.687,115	5.475
86	474.099,094 529.679,376	1	474.108,644 529.678,86	9.564

Punct început	X / Y	Punct sfârşit	X / Y	Lungime segment
21	473.728,518 529.867,656	22	473.711,96 529.846,458	26.898
24	473.687,716 529.832,773	25	473.687,565 529.825,963	6.812
27	473.689,534 529.820,061	28	473.693,624 529.819,606	4.115
30	473.701,647 529.827,325	31	473.705,283 529.831,561	5.582
33	473.713,914 529.832,621	34	473.718,196 529.833,674	4.41
36	473.728,642 529.845,783	37	473.736,163 529.855,388	12.199
39	473.739,924 529.872,508	40	473.746,191 529.880,859	10.441
42	473.757,472 529.892,969	43	473.768,753 529.908,836	19.469
45	473.796,886 529.932,849	46	473.810,124 529.941,669	15.907
48	473.831,952 529.953,504	49	473.841,704 529.955,824	10.024
51	473.859,354 529.960,003	52	473.866,552 529.962,556	7.637
54	473.880,719 529.967,661	55	473.886,756 529.963,02	7.615
57	473.899,297 529.945,846	58	473.903,749 529.935,747	11.037
60	473.916,058 529.916,718	61	473.921,398 529.904,417	13.41
63	473.929,295 529.879,585	64	473.936,724 529.861,482	19.568
66	473.945,783 529.835,025	67	473.950,427 529.824,814	11.217
69	473.959,484 529.810,889	70	473.965,753 529.802,998	10.078
72	473.970,664 529.785,165	73	473.976,701 529.771,24	15.177
75	473.991,796 529.752,209	76	474.004,105 529.741,302	16.446
78	474.024,771 529.723,896	79	474.035,918 529.717,63	12.787
81	474.062,567 529.706,206	82	474.074,829 529.697,692	14.928
84	474.088,123 529.687,115	85	474.094,447 529.681,181	8.672

**** Lungimile segmentelor sunt determinate în planul de proiecţie Stereo 70 şi sunt rotunjite la 1 milimetru.**
***** Distanţa dintre puncte este formată din segmente cumulate ce sunt mai mici decât valoarea 1 milimetru.**

Neautorizată Inscripționată

DATE DESPRE IMOBILUL NR. 4645

Oficiul de Cadastru şi Publicitate Imobiliară SIBIU
Biroul de Cadastru şi Publicitate Imobiliară Medias

A. Partea I. Descrierea imobilului

TEREN Extravilan

Adresa: Jud. Sibiu

Nr. Crt	Nr cadastral Nr. topografic	Suprafaţa* (mp)	Observaţii / Referinţe
A1		772	Sector cadastral:51 Teren neimprejmuit;

B. Partea II. Proprietari şi acte

Inscrieri privitoare la dreptul de proprietate şi alte drepturi reale		Referinţe
/		
Act Administrativ nr. 5466, din 15/12/2025 emis de PRIMĂRIA COMUNIE HOGHILAG;		
B1	Inscrierea posesiei, drept de PROPRIETATE, dobandit prin Lege, cota actuala 1/1, cota initiala 1/1	A1
	1) **NEIDENTIFICAT NEIDENTIFICAT**	
Act Normativ nr. 7, din 13/03/1996 emis de PARLAMENTUL ROMÂNIEI;		
B2	se notează mențiunea de proprietar neidentificat	A1

C. Partea III. SARCINI .

Inscrieri privind dezmembramintele dreptului de proprietate, drepturi reale de garanţie şi sarcini	Referinţe
NU SUNT	

Neutilizabil în circuitul civil

Anexa Nr. 1 La Partea I

Teren

Nr cadastral	Suprafaţa (mp)*	Observaţii / Referinţe
	772	

* Suprafaţa este determinată in planul de proiecţie Stereo 70.

DETALII LINIARE IMOBIL

Date referitoare la teren

Crt	Categorie folosinţă	Intra vilan	Suprafaţa (mp)	Tarla	Parcelă	Nr. topo	Observaţii / Referinţe
1	arabil	NU	772	1	908/13	-	

Lungime Segmente
1) Valorile lungimilor segmentelor sunt obţinute din proiecţie în plan.

Punct început	X / Y	Punct sfârşit	X / Y	Lungime segment (** (m)
1	469.049,882 525.563,181	2	469.048,601 525.556,832	6.477
2	469.048,601 525.556,832	3	469.050,123 525.556,677	1.53
3	469.050,123 525.556,677	4	469.053,452 525.556,616	3.33
4	469.053,452 525.556,616	5	469.106,434 525.557,773	52.995
5	469.106,434 525.557,773	6	469.169,774 525.558,73	63.347

Document care conţine date cu caracter personal, protejat de prevederile Regulamentului (UE) nr. 679/2016 şi Legii 190/2018

Punct început	X / Y	Punct sfârşit	X / Y	Lungime segment (** (m)
6	469.169,774 525.558,73	7	469.167,098 525.558,817	2.677
7	469.167,098 525.558,817	8	469.167,175 525.565,38	6.563
8	469.167,175 525.565,38	9	469.110,485 525.564,304	56.7
9	469.110,485 525.564,304	10	469.061,474 525.563,355	49.02
10	469.061,474 525.563,355	11	469.051,767 525.563,167	9.709
11	469.051,767 525.563,167	12	469.050,794 525.563,148	0.973
12	469.050,794 525.563,148	1	469.049,882 525.563,181	0.913

**** Lungimile segmentelor sunt determinate în planul de proiecţie Stereo 70 şi sunt rotunjite la 1 milimetru.**
***** Distanţa dintre puncte este formată din segmente cumulate ce sunt mai mici decât valoarea 1 milimetru.**

Neutilizabil in circuitul civil

DATE DESPRE IMOBILUL NR. 4646

Oficiul de Cadastru şi Publicitate Imobiliară SIBIU
Biroul de Cadastru şi Publicitate Imobiliară Medias

A. Partea I. Descrierea imobilului

TEREN Intravilan

Adresa: Loc. Hoghilag, Str Fabricii, Jud. Sibiu

Nr. Crt	Nr cadastral Nr. topografic	Suprafaţa* (mp)	Observaţii / Referinţe
A1	100153	498	Sector cadastral:51 Teren neimprejmuit;

B. Partea II. Proprietari şi acte

Inscrieri privitoare la dreptul de proprietate şi alte drepturi reale		Referinţe
10201 / 30/06/2010		
Act Administrativ nr. 19, din 30/04/2001 emis de PRIMARIA HOGHILAG (act normativ nr. 978/19-09-2002 emis de GUVERNUL ROMANIEI; act administrativ nr. 3310/12-11-2009 emis de PRIMARIA HOGHILAG; Documentaţie cadastrală recepţionată de inspector Chirilă Ionuţ);		
B1	Intabulare, drept de PROPRIETATE, L.213/1998 şi H.G nr. 548/1999, dobandit prin Lege, cota actuala 1/1, cota initiala 1/1	A1
	1) **COMUNA HOGHILAG**, CIF:4241230, DOMENIU PUBLIC	

C. Partea III. SARCINI .

Inscrieri privind dezmembramintele dreptului de proprietate, drepturi reale de garanţie şi sarcini	Referinţe
NU SUNT	

Neutilizabil în conținutul civil

Anexa Nr. 1 La Partea I

Teren

Nr cadastral	Suprafaţa (mp)*	Observaţii / Referinţe
100153	498	

* Suprafaţa este determinată in planul de proiecţie Stereo 70.

DETALII LINIARE IMOBIL

Date referitoare la teren

Crt	Categorie folosinţă	Intra vilan	Suprafaţa (mp)	Tarla	Parcelă	Nr. topo	Observaţii / Referinţe
1	drum	DA	498	19	496/1	-	Număr parcelă 302 greşit în CF

Lungime Segmente

1) Valorile lungimilor segmentelor sunt obţinute din proiecţie în plan.

Punct început	X / Y	Punct sfârşit	X / Y	Lungime segment (** (m)
1	470.809,927 525.493,194	2	470.808,968 525.499,759	6.635
3	470.806,229 525.515,701	4	470.802,737 525.514,77	3.614
5	470.804,387 525.501,197	6	470.804,858 525.497,543	3.684
7	470.806,216 525.487,02	8	470.806,251 525.486,701	0.321
9	470.808,844 525.463,103	10	470.810,379 525.453,354	9.869

Punct început	X / Y	Punct sfârşit	X / Y	Lungime segment (** (m)
2	470.808,968 525.499,759	3	470.806,229 525.515,701	16.176
4	470.802,737 525.514,77	5	470.804,387 525.501,197	13.673
6	470.804,858 525.497,543	7	470.806,216 525.487,02	10.61
8	470.806,251 525.486,701	9	470.808,844 525.463,103	23.74
10	470.810,379 525.453,354	11	470.810,437 525.452,963	0.395

Document care conţine date cu caracter personal, protejat de prevederile Regulamentului (UE) nr. 679/2016 şi Legii 190/2018

Punct început	X / Y	Punct sfârşit	X / Y	Lungime segment (** (m)
11	470.810,437 525.452,963	12	470.810,991 525.448,423	4.574
13	470.811,248 525.445,114	14	470.811,437 525.442,671	2.45
15	470.811,6 525.442,692	16	470.812,189 525.437,842	4.886
17	470.812,882 525.430,183	18	470.815,356 525.414,178	16.195
19	470.815,372 525.413,642	20	470.820,269 525.414,398	4.955
21	470.820,121 525.415,626	22	470.820,119 525.415,645	0.019
23	470.819,436 525.422,813	24	470.818,215 525.429,758	7.052
25	470.817,786 525.434,098	26	470.817,351 525.438,488	4.411
27	470.816,648 525.443,218	28	470.816,274 525.447,034	3.834
29	470.815,068 525.457,908	30	470.814,442 525.462,274	4.411

Punct început	X / Y	Punct sfârşit	X / Y	Lungime segment (** (m)
12	470.810,991 525.448,423	13	470.811,248 525.445,114	3.319
14	470.811,437 525.442,671	15	470.811,6 525.442,692	0.164
16	470.812,189 525.437,842	17	470.812,882 525.430,183	7.69
18	470.815,356 525.414,178	19	470.815,372 525.413,642	0.536
20	470.820,269 525.414,398	21	470.820,121 525.415,626	1.237
22	470.820,119 525.415,645	23	470.819,436 525.422,813	7.2
24	470.818,215 525.429,758	25	470.817,786 525.434,098	4.361
26	470.817,351 525.438,488	27	470.816,648 525.443,218	4.782
28	470.816,274 525.447,034	29	470.815,068 525.457,908	10.941
30	470.814,442 525.462,274	1	470.809,927 525.493,194	31.248

**** Lungimile segmentelor sunt determinate în planul de proiecţie Stereo 70 şi sunt rotunjite la 1 milimetru.**
***** Distanţa dintre puncte este formată din segmente cumulate ce sunt mai mici decât valoarea 1 milimetru.**

Neutilizabil în circuitul civil

DATE DESPRE IMOBILUL NR. 4649

Oficiul de Cadastru şi Publicitate Imobiliară SIBIU
Biroul de Cadastru şi Publicitate Imobiliară Medias

A. Partea I. Descrierea imobilului

TEREN Intravilan

Adresa: Loc. Prod, Jud. Sibiu

Nr. Crt	Nr cadastral Nr. topografic	Suprafaţa* (mp)	Observaţii / Referinţe
A1		80	Sector cadastral:7 Teren neimprejmuit;

B. Partea II. Proprietari şi acte

Inscrieri privitoare la dreptul de proprietate şi alte drepturi reale		Referinţe
/		
Act Administrativ nr. 5466, din 15/12/2025 emis de PRIMĂRIA COMUNIE HOGHILAG;		
B1	Inscrierea posesiei, drept de PROPRIETATE, dobandit prin Lege, cota actuala 1/1, cota initiala 1/1	A1
	1) **NEIDENTIFICAT NEIDENTIFICAT**	
Act Normativ nr. 7, din 13/03/1996 emis de PARLAMENTUL ROMÂNIEI;		
B2	se notează mențiunea de proprietar neidentificat	A1

C. Partea III. SARCINI .

Inscrieri privind dezmembramintele dreptului de proprietate, drepturi reale de garanţie şi sarcini	Referinţe
NU SUNT	

Neutilizabil în circuitul civil

Anexa Nr. 1 La Partea I

Teren

Nr cadastral	Suprafaţa (mp)*	Observaţii / Referinţe
	80	

* Suprafaţa este determinată in planul de proiecţie Stereo 70.

DETALII LINIARE IMOBIL

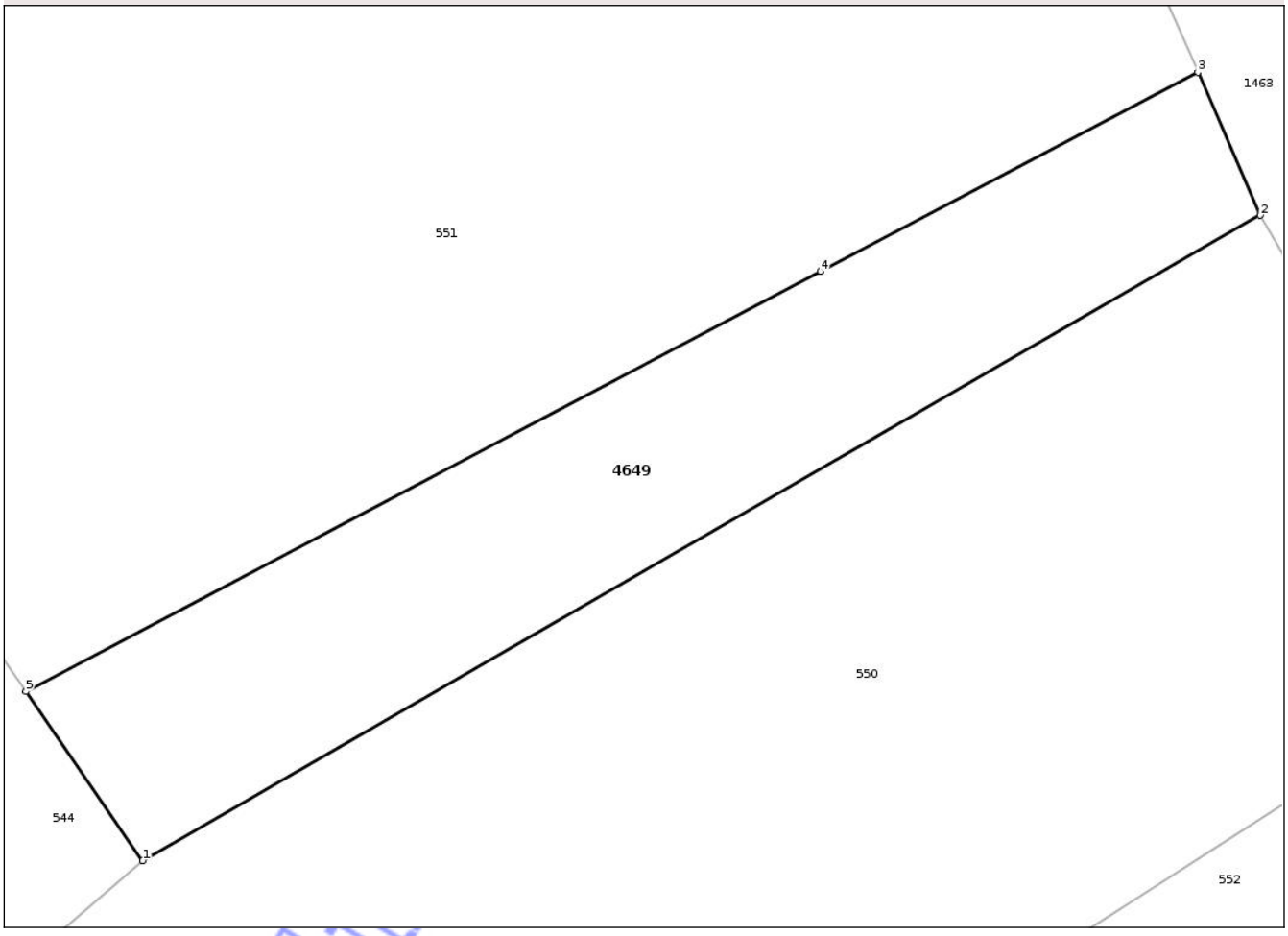

Date referitoare la teren

Crt	Categorie folosinţă	Intra vilan	Suprafaţa (mp)	Tarla	Parcelă	Nr. topo	Observaţii / Referinţe
1	drum	DA	80	21	328	-	

Lungime Segmente
1) Valorile lungimilor segmentelor sunt obţinute din proiecţie în plan.

Punct început	X / Y	Punct sfârşit	X / Y	Lungime segment (** (m)
1	473.085,449 528.747,401	2	473.106,043 528.759,279	23.774
2	473.106,043 528.759,279	3	473.104,891 528.761,91	2.872
3	473.104,891 528.761,91	4	473.097,942 528.758,243	7.857
4	473.097,942 528.758,243	5	473.083,296 528.750,515	16.56
5	473.083,296 528.750,515	1	473.085,449 528.747,401	3.786

Document care conţine date cu caracter personal, protejat de prevederile Regulamentului (UE) nr. 679/2016 şi Legii 190/2018

**** Lungimile segmentelor sunt determinate în planul de proiecţie Stereo 70 şi sunt rotunjite la 1 milimetru.**
***** Distanţa dintre puncte este formată din segmente cumulate ce sunt mai mici decât valoarea 1 milimetru.**

Neutilizabil in circuitul civil

DATE DESPRE IMOBILUL NR. 4650

Oficiul de Cadastru şi Publicitate Imobiliară SIBIU
Biroul de Cadastru şi Publicitate Imobiliară Medias

A. Partea I. Descrierea imobilului

TEREN Extravilan

Adresa: Jud. Sibiu

Nr. Crt	Nr cadastral Nr. topografic	Suprafaţa* (mp)	Observaţii / Referinţe
A1		2.414	Sector cadastral:80 Teren neimprejmuit;

B. Partea II. Proprietari şi acte

Inscrieri privitoare la dreptul de proprietate şi alte drepturi reale		Referinţe
/		
Act Administrativ nr. 5466, din 15/12/2025 emis de PRIMĂRIA COMUNIE HOGHILAG;		
B1	Inscrierea posesiei, drept de PROPRIETATE, dobandit prin Lege, cota actuala 1/1, cota initiala 1/1	A1
	1) **NEIDENTIFICAT NEIDENTIFICAT**	
Act Normativ nr. 7, din 13/03/1996 emis de PARLAMENTUL ROMÂNIEI;		
B2	se notează mențiunea de proprietar neidentificat	A1

C. Partea III. SARCINI .

Inscrieri privind dezmembramintele dreptului de proprietate, drepturi reale de garanţie şi sarcini	Referinţe
NU SUNT	

Neutilizabil în circuitul civil

Anexa Nr. 1 La Partea I

Teren

Nr cadastral	Suprafaţa (mp)*	Observaţii / Referinţe
	2.414	

* Suprafaţa este determinată in planul de proiecţie Stereo 70.

DETALII LINIARE IMOBIL

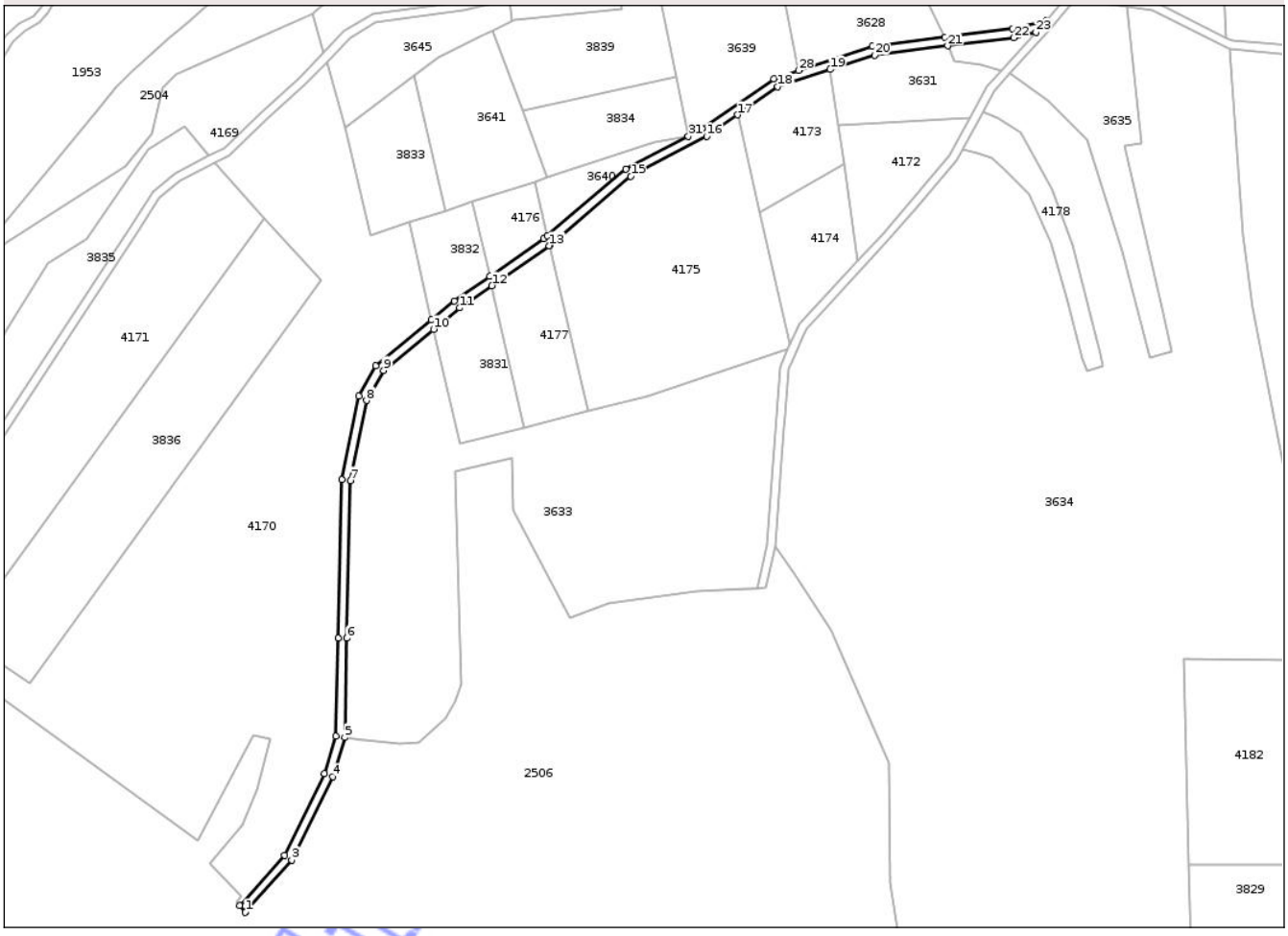

Date referitoare la teren

Crt	Categorie folosinţă	Intra vilan	Suprafaţa (mp)	Tarla	Parcelă	Nr. topo	Observaţii / Referinţe
1	drum	NU	2.414	73	1693	-	

Lungime Segmente

1) Valorile lungimilor segmentelor sunt obţinute din proiecţie în plan.

Punct început	X / Y	Punct sfârşit	X / Y	Lungime segment
1	467.440,493 521.007,491	2	467.440,828 521.007,867	0.504
4	467.480,128 521.068,89	5	467.485,538 521.086,618	18.535
7	467.488,255 521.202,876	8	467.495,546 521.239,24	37.088
10	467.525,832 521.271,453	11	467.537,652 521.281,142	15.284
13	467.578,345 521.309,285	14	467.578,442 521.309,368	0.128
16	467.649,73 521.358,867	17	467.663,59 521.368,559	16.913

Punct început	X / Y	Punct sfârşit	X / Y	Lungime segment
2	467.440,828 521.007,867	3	467.461,576 521.031,146	31.183
5	467.485,538 521.086,618	6	467.486,51 521.131,627	45.019
8	467.495,546 521.239,24	9	467.503,213 521.252,911	15.674
11	467.537,652 521.281,142	12	467.552,256 521.291,242	17.756
14	467.578,442 521.309,368	15	467.615,35 521.340,681	48.401
17	467.663,59 521.368,559	18	467.681,889 521.381,353	22.328

Punct început	X / Y	Punct sfârşit	X / Y	Lungime segment
3	467.461,576 521.031,146	4	467.480,128 521.068,89	42.057
6	467.486,51 521.131,627	7	467.488,255 521.202,876	71.27
9	467.503,213 521.252,911	10	467.525,832 521.271,453	29.248
12	467.552,256 521.291,242	13	467.578,345 521.309,285	31.72
15	467.615,35 521.340,681	16	467.649,73 521.358,867	38.894
18	467.681,889 521.381,353	19	467.705,634 521.389,103	24.978

Document care conţine date cu caracter personal, protejat de prevederile Regulamentului (UE) nr. 679/2016 şi Legii 190/2018

Punct început	X / Y	Punct sfârşit	X / Y	Lungime segment
19	467.705,634 521.389,103	20	467.725,766 521.395,673	21.177
22	467.789,01 521.403,521	23	467.798,961 521.405,941	10.241
25	467.788,289 521.407,462	26	467.757,605 521.403,655	30.919
28	467.691,377 521.388,657	29	467.680,084 521.384,971	11.879
31	467.641,306 521.358,937	32	467.613,094 521.344,013	31.916
34	467.575,908 521.312,463	35	467.551,292 521.295,439	29.929
37	467.524,851 521.275,718	38	467.499,724 521.254,867	32.652
40	467.484,265 521.203,332	41	467.482,511 521.131,719	71.634
43	467.476,396 521.070,366	44	467.458,227 521.033,4	41.19

Punct început	X / Y	Punct sfârşit	X / Y	Lungime segment
20	467.725,766 521.395,673	21	467.758,97 521.399,793	33.459
23	467.798,961 521.405,941	24	467.803,707 521.411,211	7.092
26	467.757,605 521.403,655	27	467.724,891 521.399,595	32.965
29	467.680,084 521.384,971	30	467.647,64 521.362,287	39.588
32	467.613,094 521.344,013	33	467.577,433 521.313,757	46.767
35	467.551,292 521.295,439	36	467.535,233 521.284,333	19.525
38	467.499,724 521.254,867	39	467.492,057 521.241,196	15.674
41	467.482,511 521.131,719	42	467.481,551 521.087,257	44.472
44	467.458,227 521.033,4	45	467.437,963 521.010,665	30.455

Punct început	X / Y	Punct sfârşit	X / Y	Lungime segment
21	467.758,97 521.399,793	22	467.789,01 521.403,521	30.27
24	467.803,707 521.411,211	25	467.788,289 521.407,462	15.867
27	467.724,891 521.399,595	28	467.691,377 521.388,657	35.254
30	467.647,64 521.362,287	31	467.641,306 521.358,937	7.165
33	467.577,433 521.313,757	34	467.575,908 521.312,463	2.0
36	467.535,233 521.284,333	37	467.524,851 521.275,718	13.491
39	467.492,057 521.241,196	40	467.484,265 521.203,332	38.657
42	467.481,551 521.087,257	43	467.476,396 521.070,366	17.66
45	467.437,963 521.010,665	1	467.440,493 521.007,491	4.059

**** Lungimile segmentelor sunt determinate în planul de proiecţie Stereo 70 şi sunt rotunjite la 1 milimetru.**
***** Distanţa dintre puncte este formată din segmente cumulate ce sunt mai mici decât valoarea 1 milimetru.**

Neutilizabil în circuitul civil

DATE DESPRE IMOBILUL NR. 4654

Oficiul de Cadastru şi Publicitate Imobiliară SIBIU
Biroul de Cadastru şi Publicitate Imobiliară Medias

A. Partea I. Descrierea imobilului

TEREN Necunoscut

Adresa: Loc. Valchid, Jud. Sibiu

Nr. Crt	Nr cadastral Nr. topografic	Suprafaţa* (mp)	Observaţii / Referinţe
A1		2.958	Sector cadastral:81 Teren neimprejmuit;

B. Partea II. Proprietari şi acte

Inscrieri privitoare la dreptul de proprietate şi alte drepturi reale		Referinţe
/		
Act Administrativ nr. 5466, din 15/12/2025 emis de PRIMĂRIA COMUNIE HOGHILAG;		
B1	Inscrierea posesiei, drept de PROPRIETATE, dobandit prin Lege, cota actuala 1/1, cota initiala 1/1	A1
	1) **NEIDENTIFICAT NEIDENTIFICAT**	
Act Normativ nr. 7, din 13/03/1996 emis de PARLAMENTUL ROMÂNIEI;		
B2	se notează mențiunea de proprietar neidentificat	A1

C. Partea III. SARCINI .

Inscrieri privind dezmembramintele dreptului de proprietate, drepturi reale de garanţie şi sarcini	Referinţe
NU SUNT	

Neutilizabil în circuitul civil

Anexa Nr. 1 La Partea I

Teren

Nr cadastral	Suprafaţa (mp)*	Observaţii / Referinţe
	2.958	

* Suprafaţa este determinată in planul de proiecţie Stereo 70.

DETALII LINIARE IMOBIL

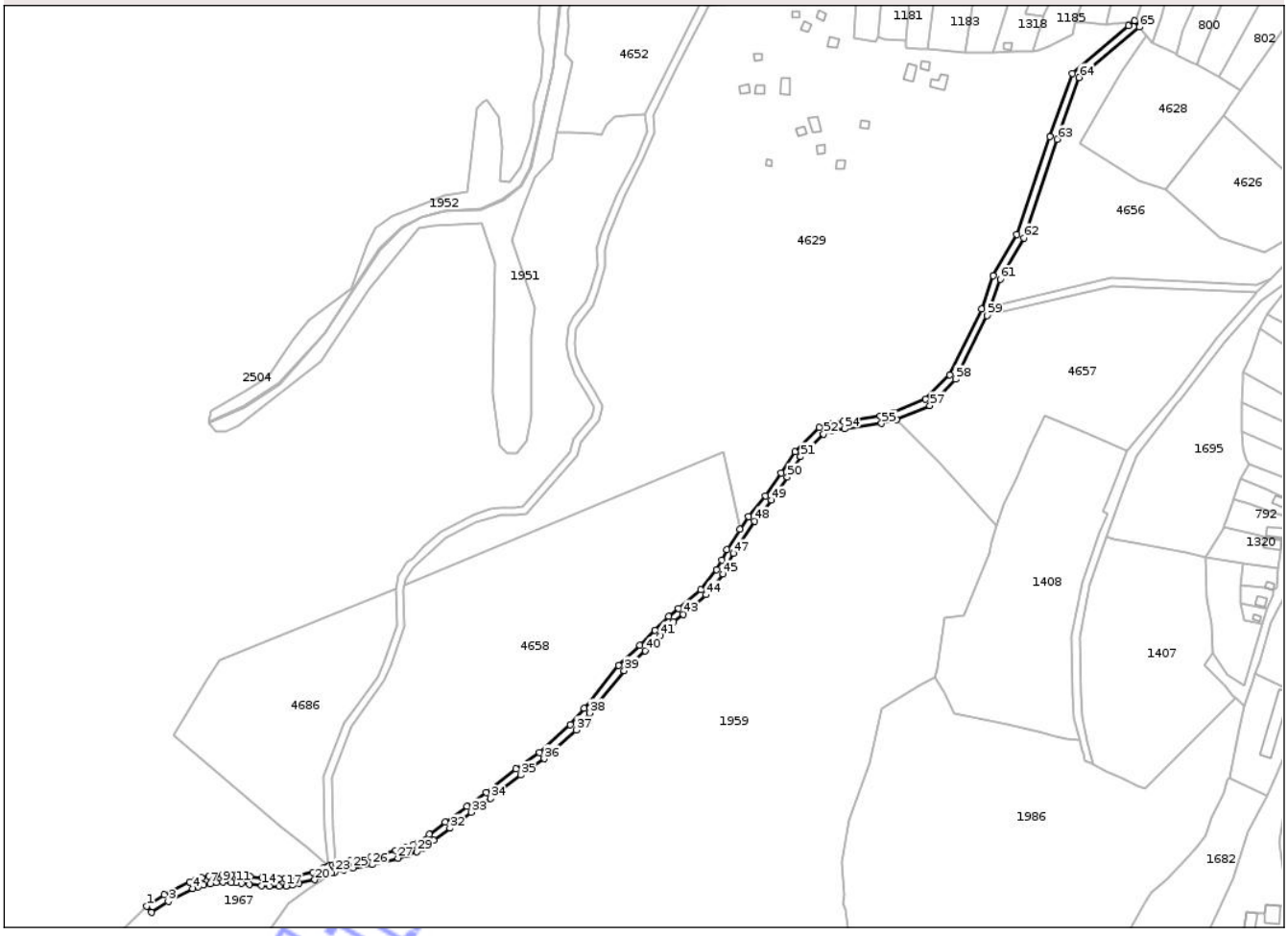

Date referitoare la teren

Crt	Categorie folosinţă	Intra vilan	Suprafaţa (mp)	Tarla	Parcelă	Nr. topo	Observaţii / Referinţe
1	drum	NU	2.950	70	1631	-	
2	drum	DA	8	70	1631	-	

Lungime Segmente

1) Valorile lungimilor segmentelor sunt obţinute din proiecţie în plan.

Punct început	X / Y	Punct sfârşit	X / Y	Lungime segment
1	467.028,362 518.407,898	2	467.030,775 518.404,692	4.013
4	467.052,327 518.416,98	5	467.055,24 518.418,098	3.12
7	467.061,554 518.419,593	8	467.064,645 518.420,091	3.131
10	467.072,365 518.420,329	11	467.074,822 518.420,179	2.462
13	467.081,808 518.419,361	14	467.088,308 518.418,603	6.544

Punct început	X / Y	Punct sfârşit	X / Y	Lungime segment
2	467.030,775 518.404,692	3	467.039,636 518.410,365	10.521
5	467.055,24 518.418,098	6	467.057,96 518.418,931	2.845
8	467.064,645 518.420,091	9	467.068,005 518.420,359	3.371
11	467.074,822 518.420,179	12	467.077,74 518.419,873	2.934
14	467.088,308 518.418,603	15	467.092,429 518.418,397	4.126

Punct început	X / Y	Punct sfârşit	X / Y	Lungime segment
3	467.039,636 518.410,365	4	467.052,327 518.416,98	14.312
6	467.057,96 518.418,931	7	467.061,554 518.419,593	3.654
9	467.068,005 518.420,359	10	467.072,365 518.420,329	4.36
12	467.077,74 518.419,873	13	467.081,808 518.419,361	4.1
15	467.092,429 518.418,397	16	467.097,451 518.418,173	5.027

Document care conţine date cu caracter personal, protejat de prevederile Regulamentului (UE) nr. 679/2016 şi Legii 190/2018

Punct început	X / Y	Punct sfârşit	X / Y	Lungime segment
16	467.097,451 518.418,173	17	467.100,95 518.418,423	3.508
17	467.100,95 518.418,423	18	467.104,17 518.419,024	3.276
18	467.104,17 518.419,024	19	467.107,646 518.419,763	3.554
19	467.107,646 518.419,763	20	467.115,967 518.421,619	8.525
20	467.115,967 518.421,619	21	467.121,792 518.423,909	6.259
21	467.121,792 518.423,909	22	467.124,86 518.425,197	3.327
22	467.124,86 518.425,197	23	467.126,325 518.425,577	1.513
23	467.126,325 518.425,577	24	467.131,039 518.426,802	4.871
24	467.131,039 518.426,802	25	467.135,678 518.427,807	4.747
25	467.135,678 518.427,807	26	467.145,95 518.429,529	10.415
26	467.145,95 518.429,529	27	467.159,317 518.432,933	13.794
27	467.159,317 518.432,933	28	467.164,403 518.434,584	5.347
28	467.164,403 518.434,584	29	467.168,967 518.436,295	4.874
29	467.168,967 518.436,295	30	467.172,245 518.437,804	3.609
30	467.172,245 518.437,804	31	467.178,025 518.442,107	7.206
31	467.178,025 518.442,107	32	467.186,335 518.448,506	10.488
32	467.186,335 518.448,506	33	467.197,526 518.456,774	13.914
33	467.197,526 518.456,774	34	467.207,621 518.463,909	12.362
34	467.207,621 518.463,909	35	467.223,207 518.476,14	19.812
35	467.223,207 518.476,14	36	467.235,491 518.484,655	14.947
36	467.235,491 518.484,655	37	467.252,078 518.499,587	22.318
37	467.252,078 518.499,587	38	467.259,298 518.508,452	11.433
38	467.259,298 518.508,452	39	467.277,176 518.530,448	28.345
39	467.277,176 518.530,448	40	467.288,196 518.540,84	15.147
40	467.288,196 518.540,84	41	467.295,984 518.548,689	11.057
41	467.295,984 518.548,689	42	467.302,967 518.555,794	9.962
42	467.302,967 518.555,794	43	467.308,006 518.559,834	6.459
43	467.308,006 518.559,834	44	467.319,872 518.569,954	15.595
44	467.319,872 518.569,954	45	467.328,705 518.580,755	13.953
45	467.328,705 518.580,755	46	467.331,622 518.586,123	6.109
46	467.331,622 518.586,123	47	467.334,182 518.591,577	6.025
47	467.334,182 518.591,577	48	467.345,112 518.608,358	20.027
48	467.345,112 518.608,358	49	467.354,058 518.619,13	14.002
49	467.354,058 518.619,13	50	467.362,242 518.631,195	14.579
50	467.362,242 518.631,195	51	467.369,167 518.641,833	12.693
51	467.369,167 518.641,833	52	467.381,124 518.653,589	16.768
52	467.381,124 518.653,589	53	467.385,504 518.655,466	4.765
53	467.385,504 518.655,466	54	467.391,892 518.656,356	6.45
54	467.391,892 518.656,356	55	467.411,293 518.659,127	19.598
55	467.411,293 518.659,127	56	467.419,208 518.661,208	8.184
56	467.419,208 518.661,208	57	467.436,484 518.668,449	18.732
57	467.436,484 518.668,449	58	467.449,981 518.682,235	19.293
58	467.449,981 518.682,235	59	467.466,177 518.715,354	36.867
59	467.466,177 518.715,354	60	467.468,038 518.719,899	4.911
60	467.468,038 518.719,899	61	467.473,125 518.734,361	15.331
61	467.473,125 518.734,361	62	467.485,543 518.755,741	24.725
62	467.485,543 518.755,741	63	467.502,874 518.807,084	54.189
63	467.502,874 518.807,084	64	467.514,285 518.839,198	34.081
64	467.514,285 518.839,198	65	467.545,666 518.865,445	40.911
65	467.545,666 518.865,445	66	467.543,056 518.868,762	4.221
66	467.543,056 518.868,762	67	467.539,999 518.866,158	4.016
67	467.539,999 518.866,158	68	467.510,773 518.841,262	38.392
68	467.510,773 518.841,262	69	467.499,094 518.808,394	34.881
69	467.499,094 518.808,394	70	467.481,882 518.757,402	53.819
70	467.481,882 518.757,402	71	467.469,476 518.736,044	24.7
71	467.469,476 518.736,044	72	467.463,417 518.718,815	18.263
72	467.463,417 518.718,815	73	467.446,671 518.684,572	38.118
73	467.446,671 518.684,572	74	467.434,191 518.671,825	17.839
74	467.434,191 518.671,825	75	467.417,662 518.664,898	17.922
75	467.417,662 518.664,898	76	467.410,499 518.663,054	7.397
76	467.410,499 518.663,054	77	467.391,333 518.660,317	19.36
77	467.391,333 518.660,317	78	467.384,421 518.659,353	6.979
78	467.384,421 518.659,353	79	467.378,857 518.656,969	6.053
79	467.378,857 518.656,969	80	467.366,052 518.644,381	17.956
80	467.366,052 518.644,381	81	467.358,91 518.633,409	13.092
81	467.358,91 518.633,409	82	467.350,857 518.621,536	14.346
82	467.350,857 518.621,536	83	467.341,886 518.610,735	14.041
83	467.341,886 518.610,735	84	467.337,487 518.603,981	8.06
84	467.337,487 518.603,981	85	467.330,679 518.593,527	12.475
85	467.330,679 518.593,527	86	467.328,052 518.587,929	6.184
86	467.328,052 518.587,929	87	467.325,37 518.582,996	5.615
87	467.325,37 518.582,996	88	467.317,003 518.572,765	13.217
88	467.317,003 518.572,765	89	467.305,456 518.562,917	15.176
89	467.305,456 518.562,917	90	467.300,28 518.558,766	6.635
90	467.300,28 518.558,766	91	467.293,138 518.551,5	10.188
91	467.293,138 518.551,5	92	467.285,403 518.543,705	10.981
92	467.285,403 518.543,705	93	467.274,239 518.533,176	15.346
93	467.274,239 518.533,176	94	467.256,194 518.510,975	28.61
94	467.256,194 518.510,975	95	467.249,172 518.502,352	11.12
95	467.249,172 518.502,352	96	467.233,004 518.487,798	21.754
96	467.233,004 518.487,798	97	467.220,83 518.479,36	14.812
97	467.220,83 518.479,36	98	467.205,23 518.467,117	19.831
98	467.205,23 518.467,117	99	467.195,183 518.460,017	12.303
99	467.195,183 518.460,017	100	467.183,926 518.451,7	13.996
100	467.183,926 518.451,7	101	467.175,61 518.445,296	10.496
101	467.175,61 518.445,296	102	467.170,192 518.441,262	6.755
102	467.170,192 518.441,262	103	467.167,427 518.439,989	3.044
103	467.167,427 518.439,989	104	467.163,083 518.438,361	4.639
104	467.163,083 518.438,361	105	467.158,205 518.436,778	5.128
105	467.158,205 518.436,778	106	467.145,124 518.433,446	13.499
106	467.145,124 518.433,446	107	467.134,924 518.431,736	10.342
107	467.134,924 518.431,736	108	467.130,112 518.430,694	4.924
108	467.130,112 518.430,694	109	467.126,787 518.429,83	3.435
109	467.126,787 518.429,83	110	467.125,319 518.429,449	1.517
110	467.125,319 518.429,449	111	467.123,576 518.428,996	1.801
111	467.123,576 518.428,996	112	467.122,87 518.428,699	0.766
112	467.122,87 518.428,699	113	467.120,286 518.427,615	2.802
113	467.120,286 518.427,615	114	467.114,793 518.425,456	5.902
114	467.114,793 518.425,456	115	467.106,794 518.423,672	8.196

Vizualizare Proiect

Punct început	X / Y	Punct sfârşit	X / Y	Lungime segment
115	467.106,794 518.423,672	116	467.103,387 518.422,947	3.483
118	467.097,398 518.422,18	119	467.092,618 518.422,392	4.785
121	467.082,29 518.423,332	122	467.078,198 518.423,847	4.124
124	467.072,501 518.424,328	125	467.067,859 518.424,36	4.642
127	467.060,874 518.423,535	128	467.057,009 518.422,823	3.93
130	467.050,681 518.420,633	131	467.037,63 518.413,83	14.718

Punct început	X / Y	Punct sfârşit	X / Y	Lungime segment
116	467.103,387 518.422,947	117	467.100,439 518.422,397	2.999
119	467.092,618 518.422,392	120	467.088,64 518.422,591	3.983
122	467.078,198 518.423,847	123	467.075,152 518.424,167	3.063
125	467.067,859 518.424,36	126	467.064,167 518.424,065	3.704
128	467.057,009 518.422,823	129	467.053,936 518.421,882	3.214
131	467.037,63 518.413,83	1	467.028,362 518.407,898	11.004

Punct început	X / Y	Punct sfârşit	X / Y	Lungime segment
117	467.100,439 518.422,397	118	467.097,398 518.422,18	3.049
120	467.088,64 518.422,591	121	467.082,29 518.423,332	6.393
123	467.075,152 518.424,167	124	467.072,501 518.424,328	2.656
126	467.064,167 518.424,065	127	467.060,874 518.423,535	3.335
129	467.053,936 518.421,882	130	467.050,681 518.420,633	3.486

**** Lungimile segmentelor sunt determinate în planul de proiecţie Stereo 70 şi sunt rotunjite la 1 milimetru.**
***** Distanţa dintre puncte este formată din segmente cumulate ce sunt mai mici decât valoarea 1 milimetru.**

Neutilizabil in circuitul civil

DATE DESPRE IMOBILUL NR. 4651

Oficiul de Cadastru şi Publicitate Imobiliară SIBIU
Biroul de Cadastru şi Publicitate Imobiliară Medias

A. Partea I. Descrierea imobilului

TEREN Extravilan

Adresa: Jud. Sibiu

Nr. Crt	Nr cadastral Nr. topografic	Suprafaţa* (mp)	Observaţii / Referinţe
A1		1.256	Sector cadastral:80 Teren neimprejmuit;

B. Partea II. Proprietari şi acte

Inscrieri privitoare la dreptul de proprietate şi alte drepturi reale		Referinţe
/		
Act Administrativ nr. 5466, din 15/12/2025 emis de PRIMĂRIA COMUNIE HOGHILAG;		
B1	Inscrierea posesiei, drept de PROPRIETATE, dobandit prin Lege, cota actuala 1/1, cota initiala 1/1	A1
	1) **NEIDENTIFICAT NEIDENTIFICAT**	
Act Normativ nr. 7, din 13/03/1996 emis de PARLAMENTUL ROMÂNIEI;		
B2	se notează mențiunea de proprietar neidentificat	A1

C. Partea III. SARCINI .

Inscrieri privind dezmembramintele dreptului de proprietate, drepturi reale de garanţie şi sarcini	Referinţe
NU SUNT	

Neutilizabil în circuitul civil

Anexa Nr. 1 La Partea I

Teren

Nr cadastral	Suprafaţa (mp)*	Observaţii / Referinţe
	1.256	

* Suprafaţa este determinată in planul de proiecţie Stereo 70.

DETALII LINIARE IMOBIL

Date referitoare la teren

Crt	Categorie folosinţă	Intra vilan	Suprafaţa (mp)	Tarla	Parcelă	Nr. topo	Observaţii / Referinţe
1	drum	NU	1.256	73	1701	-	

Lungime Segmente

1) Valorile lungimilor segmentelor sunt obţinute din proiecţie în plan.

Punct început	X / Y	Punct sfârşit	X / Y	Lungime segment (** (m)
1	467.676,503 521.154,334	2	467.680,787 521.173,078	19.227
3	467.684,765 521.226,956	4	467.685,158 521.232,282	5.34
5	467.686,723 521.253,479	6	467.688,35 521.257,138	4.004
7	467.693,341 521.268,356	8	467.694,899 521.271,857	3.832
9	467.702,583 521.280,102	10	467.732,43 521.312,127	43.777

Punct început	X / Y	Punct sfârşit	X / Y	Lungime segment (** (m)
2	467.680,787 521.173,078	3	467.684,765 521.226,956	54.025
4	467.685,158 521.232,282	5	467.686,723 521.253,479	21.255
6	467.688,35 521.257,138	7	467.693,341 521.268,356	12.278
8	467.694,899 521.271,857	9	467.702,583 521.280,102	11.27
10	467.732,43 521.312,127	11	467.736,877 521.317,33	6.844

Neoficial

Punct început	X / Y	Punct sfârşit	X / Y	Lungime segment (** (m)
11	467.736,877 521.317,33	12	467.744,865 521.326,673	12.292
13	467.762,952 521.347,829	14	467.765,765 521.353,084	5.961
15	467.774,924 521.370,194	16	467.779,809 521.379,199	10.245
17	467.787,22 521.387,316	18	467.805,977 521.407,647	27.662
19	467.816,76 521.421,108	20	467.812,037 521.421,611	4.75
21	467.803,707 521.411,211	22	467.798,961 521.405,941	7.092
23	467.783,1 521.388,748	24	467.776,477 521.381,57	9.767
25	467.768,92 521.367,452	26	467.759,631 521.350,099	19.683
27	467.729,445 521.314,792	28	467.718,038 521.302,552	16.731
29	467.691,517 521.274,095	30	467.687,419 521.264,884	10.081
31	467.686,26 521.262,279	32	467.682,785 521.254,468	8.549
33	467.676,82 521.173,674	34	467.672,355 521.154,139	20.039

Punct început	X / Y	Punct sfârşit	X / Y	Lungime segment (** (m)
12	467.744,865 521.326,673	13	467.762,952 521.347,829	27.834
14	467.765,765 521.353,084	15	467.774,924 521.370,194	19.407
16	467.779,809 521.379,199	17	467.787,22 521.387,316	10.991
18	467.805,977 521.407,647	19	467.816,76 521.421,108	17.247
20	467.812,037 521.421,611	21	467.803,707 521.411,211	13.325
22	467.798,961 521.405,941	23	467.783,1 521.388,748	23.392
24	467.776,477 521.381,57	25	467.768,92 521.367,452	16.013
26	467.759,631 521.350,099	27	467.729,445 521.314,792	46.452
28	467.718,038 521.302,552	29	467.691,517 521.274,095	38.899
30	467.687,419 521.264,884	31	467.686,26 521.262,279	2.851
32	467.682,785 521.254,468	33	467.676,82 521.173,674	81.014
34	467.672,355 521.154,139	1	467.676,503 521.154,334	4.153

**** Lungimile segmentelor sunt determinate în planul de proiecţie Stereo 70 şi sunt rotunjite la 1 milimetru.**
***** Distanţa dintre puncte este formată din segmente cumulate ce sunt mai mici decât valoarea 1 milimetru.**

Neutilizabil în circuitul civil

DATE DESPRE IMOBILUL NR. 4652

Oficiul de Cadastru şi Publicitate Imobiliară SIBIU
Biroul de Cadastru şi Publicitate Imobiliară Medias

A. Partea I. Descrierea imobilului

TEREN Necunoscut

Adresa: Loc. Valchid, Jud. Sibiu

Nr. Crt	Nr cadastral Nr. topografic	Suprafaţa* (mp)	Observaţii / Referinţe
A1		5.159	Sector cadastral:81 Teren neimprejmuit;

B. Partea II. Proprietari şi acte

Inscrieri privitoare la dreptul de proprietate şi alte drepturi reale		Referinţe
/		
Act Administrativ nr. 5466, din 15/12/2025 emis de PRIMĂRIA COMUNIE HOGHILAG;		
B1	Inscrierea posesiei, drept de PROPRIETATE, dobandit prin Lege, cota actuala 1/1, cota initiala 1/1	A1
	1) **NEIDENTIFICAT NEIDENTIFICAT**	
Act Normativ nr. 7, din 13/03/1996 emis de PARLAMENTUL ROMÂNIEI;		
B2	se notează mențiunea de proprietar neidentificat	A1

C. Partea III. SARCINI .

Inscrieri privind dezmembramintele dreptului de proprietate, drepturi reale de garanţie şi sarcini	Referinţe
NU SUNT	

Neutilizabil în circuitul civil

Anexa Nr. 1 La Partea I

Teren

Nr cadastral	Suprafaţa (mp)*	Observaţii / Referinţe
	5.159	

* Suprafaţa este determinată in planul de proiecţie Stereo 70.

DETALII LINIARE IMOBIL

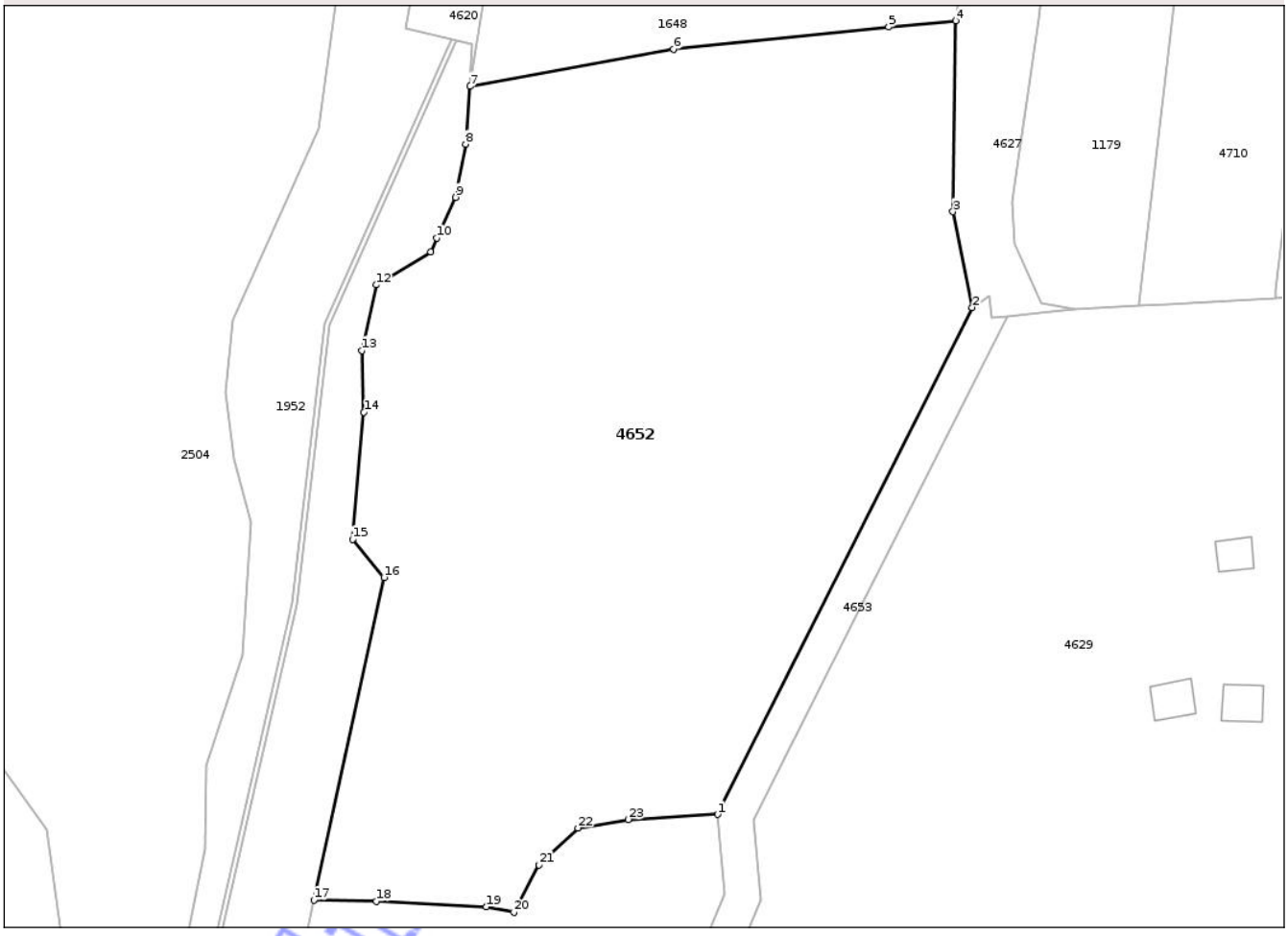

Date referitoare la teren

Crt	Categorie folosinţă	Intra vilan	Suprafaţa (mp)	Tarla	Parcelă	Nr. topo	Observaţii / Referinţe
1	arabil	DA	2.315	70	619,1634	-	
2	arabil	NU	2.844	70	1634	-	

Lungime Segmente

1) Valorile lungimilor segmentelor sunt obţinute din proiecţie în plan.

Punct început	X / Y	Punct sfârşit	X / Y	Lungime segment (** (m)
1	467.288,223 518.820,254	2	467.317,187 518.877,86	64.478
3	467.314,972 518.888,744	4	467.315,296 518.910,433	21.691
5	467.307,671 518.909,71	6	467.283,182 518.907,213	24.616
7	467.260,015 518.902,978	8	467.259,569 518.896,426	6.567

Punct început	X / Y	Punct sfârşit	X / Y	Lungime segment (** (m)
2	467.317,187 518.877,86	3	467.314,972 518.888,744	11.107
4	467.315,296 518.910,433	5	467.307,671 518.909,71	7.659
6	467.283,182 518.907,213	7	467.260,015 518.902,978	23.551
8	467.259,569 518.896,426	9	467.258,426 518.890,377	6.156

Document care conţine date cu caracter personal, protejat de prevederile Regulamentului (UE) nr. 679/2016 şi Legii 190/2018

Punct început	X / Y	Punct sfârşit	X / Y	Lungime segment (** (m)
9	467.258,426 518.890,377	10	467.256,294 518.885,723	5.119
11	467.255,587 518.884,18	12	467.249,387 518.880,415	7.254
13	467.247,768 518.872,963	14	467.247,98 518.865,968	6.998
15	467.246,692 518.851,513	16	467.250,267 518.847,192	5.608
17	467.242,28 518.810,532	18	467.249,398 518.810,402	7.119
19	467.261,913 518.809,767	20	467.265,026 518.809,132	3.177
21	467.267,885 518.814,529	22	467.272,332 518.818,721	6.111
23	467.278,058 518.819,682	1	467.288,223 518.820,254	10.181

Punct început	X / Y	Punct sfârşit	X / Y	Lungime segment (** (m)
10	467.256,294 518.885,723	11	467.255,587 518.884,18	1.697
12	467.249,387 518.880,415	13	467.247,768 518.872,963	7.626
14	467.247,98 518.865,968	15	467.246,692 518.851,513	14.512
16	467.250,267 518.847,192	17	467.242,28 518.810,532	37.52
18	467.249,398 518.810,402	19	467.261,913 518.809,767	12.531
20	467.265,026 518.809,132	21	467.267,885 518.814,529	6.107
22	467.272,332 518.818,721	23	467.278,058 518.819,682	5.806

**** Lungimile segmentelor sunt determinate în planul de proiecţie Stereo 70 şi sunt rotunjite la 1 milimetru.**
***** Distanţa dintre puncte este formată din segmente cumulate ce sunt mai mici decât valoarea 1 milimetru.**

Neutilizabil in circuitul civil

DATE DESPRE IMOBILUL NR. 4653

Oficiul de Cadastru şi Publicitate Imobiliară SIBIU
Biroul de Cadastru şi Publicitate Imobiliară Medias

A. Partea I. Descrierea imobilului

TEREN Extravilan

Adresa: Jud. Sibiu

Nr. Crt	Nr cadastral Nr. topografic	Suprafaţa* (mp)	Observaţii / Referinţe
A1		2.125	Sector cadastral:81 Teren neimprejmuit;

B. Partea II. Proprietari şi acte

Inscrieri privitoare la dreptul de proprietate şi alte drepturi reale		Referinţe
/		
Act Administrativ nr. 5466, din 15/12/2025 emis de PRIMĂRIA COMUNIE HOGHILAG;		
B1	Inscrierea posesiei, drept de PROPRIETATE, dobandit prin Lege, cota actuala 1/1, cota initiala 1/1	A1
	1) **NEIDENTIFICAT NEIDENTIFICAT**	
Act Normativ nr. 7, din 13/03/1996 emis de PARLAMENTUL ROMÂNIEI;		
B2	se notează mențiunea de proprietar neidentificat	A1

C. Partea III. SARCINI .

Inscrieri privind dezmembramintele dreptului de proprietate, drepturi reale de garanţie şi sarcini	Referinţe
NU SUNT	

Neutilizabil în circuitul civil

Anexa Nr. 1 La Partea I

Teren

Nr cadastral	Suprafaţa (mp)*	Observaţii / Referinţe
	2.125	

* Suprafaţa este determinată in planul de proiecţie Stereo 70.

DETALII LINIARE IMOBIL

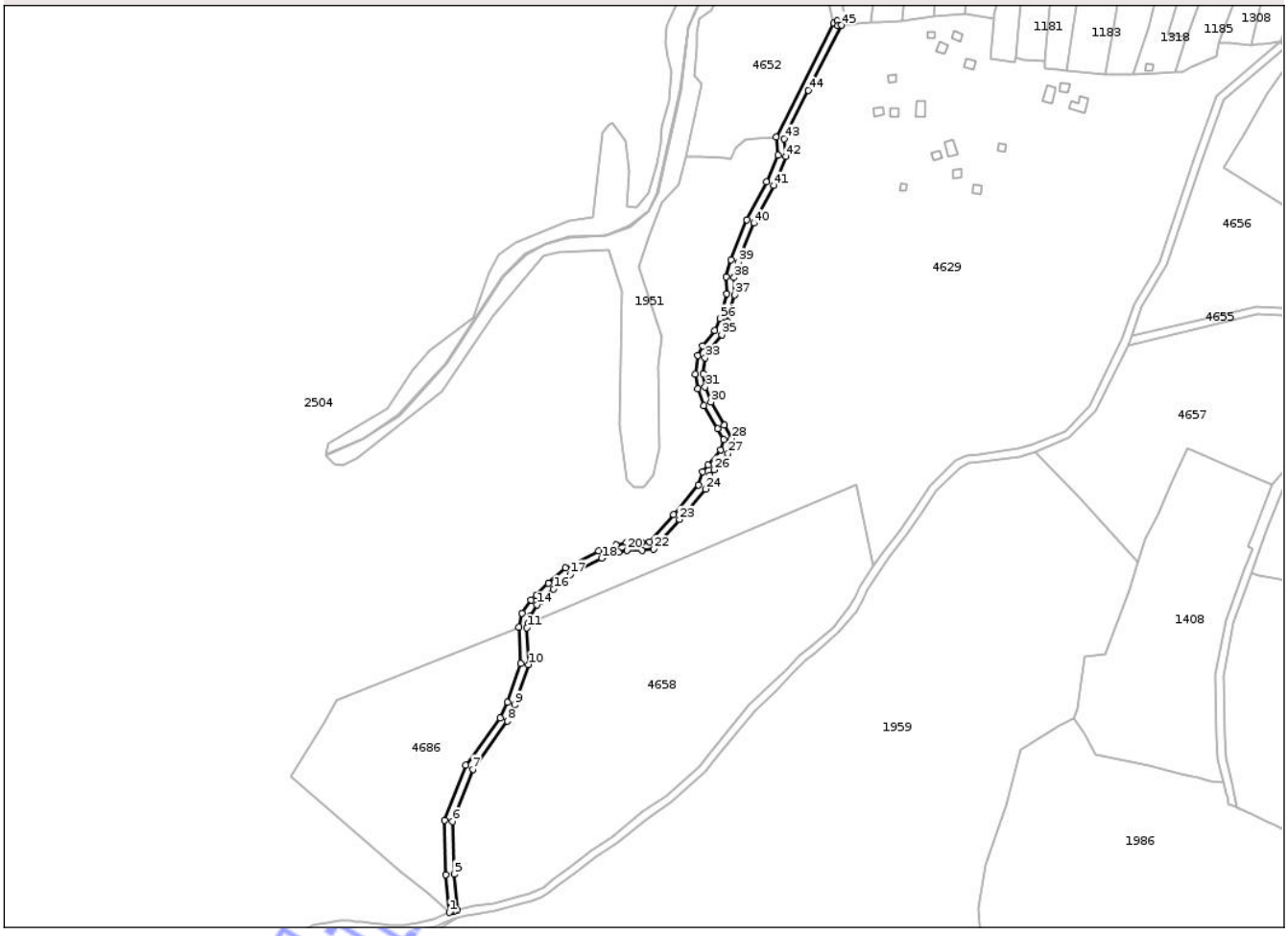

Date referitoare la teren

Crt	Categorie folosinţă	Intra vilan	Suprafaţa (mp)	Tarla	Parcelă	Nr. topo	Observaţii / Referinţe
1	drum	NU	2.125	70	1633	-	

Lungime Segmente

1) Valorile lungimilor segmentelor sunt obţinute din proiecţie în plan.

Punct început	X / Y	Punct sfârşit	X / Y	Lungime segment
1	467.122,87 518.428,699	2	467.123,576 518.428,996	0.766
4	467.126,787 518.429,83	5	467.125,214 518.448,018	18.256
7	467.134,718 518.501,018	8	467.152,23 518.525,312	29.948
10	467.162,868 518.553,877	11	467.162,104 518.572,433	18.572
13	467.163,432 518.578,283	14	467.167,146 518.584,012	6.828
16	467.175,614 518.592,037	17	467.183,889 518.599,434	11.099

Punct început	X / Y	Punct sfârşit	X / Y	Lungime segment
2	467.123,576 518.428,996	3	467.125,319 518.429,449	1.801
5	467.125,214 518.448,018	6	467.124,577 518.474,566	26.556
8	467.152,23 518.525,312	9	467.155,961 518.533,476	8.976
11	467.162,104 518.572,433	12	467.162,619 518.574,703	2.328
14	467.167,146 518.584,012	15	467.169,487 518.586,043	3.099
17	467.183,889 518.599,434	18	467.199,859 518.607,546	17.912

Punct început	X / Y	Punct sfârşit	X / Y	Lungime segment
3	467.125,319 518.429,449	4	467.126,787 518.429,83	1.517
6	467.124,577 518.474,566	7	467.134,718 518.501,018	28.329
9	467.155,961 518.533,476	10	467.162,868 518.553,877	21.539
12	467.162,619 518.574,703	13	467.163,432 518.578,283	3.671
15	467.169,487 518.586,043	16	467.175,614 518.592,037	8.571
18	467.199,859 518.607,546	19	467.208,407 518.610,563	9.065

Document care conţine date cu caracter personal, protejat de prevederile Regulamentului (UE) nr. 679/2016 şi Legii 190/2018

Punct început	X / Y	Punct sfârşit	X / Y	Lungime segment
19	467.208,407 518.610,563	20	467.212,771 518.611,596	4.485
22	467.226,175 518.612,165	23	467.239,273 518.627,133	19.89
25	467.254,664 518.649,544	26	467.256,801 518.652,214	3.42
28	467.265,778 518.668,104	29	467.262,089 518.674,981	7.804
31	467.252,306 518.694,155	32	467.251,269 518.700,722	6.648
34	467.254,411 518.712,601	35	467.260,607 518.720,547	10.076
37	467.267,252 518.740,663	38	467.266,988 518.749,418	8.759
40	467.277,057 518.776,897	41	467.286,97 518.795,931	21.461
43	467.292,299 518.819,586	44	467.304,578 518.843,951	27.284
46	467.319,444 518.876,685	47	467.319,177 518.879,161	2.49
49	467.288,223 518.820,254	50	467.289,034 518.811,227	9.063
52	467.273,423 518.778,58	53	467.265,221 518.758,472	21.716
55	467.263,236 518.741,141	56	467.259,797 518.728,574	13.029
58	467.251,065 518.714,815	59	467.248,42 518.710,053	5.447
61	467.248,42 518.693,12	62	467.251,595 518.684,785	8.919
64	467.261,516 518.667,587	65	467.260,194 518.662,428	5.326
67	467.251,065 518.651,448	68	467.248,949 518.644,568	7.198
70	467.224,21 518.615,993	71	467.220,109 518.615,596	4.12
73	467.207,277 518.614,406	74	467.198,281 518.611,231	9.54
76	467.172,881 518.594,959	77	467.166,775 518.588,986	8.542
79	467.159,689 518.579,862	80	467.158,085 518.572,8	7.242
82	467.152,238 518.534,953	83	467.148,592 518.526,975	8.772
85	467.120,559 518.475,26	86	467.121,218 518.447,798	27.47

Punct început	X / Y	Punct sfârşit	X / Y	Lungime segment
20	467.212,771 518.611,596	21	467.220,302 518.611,596	7.531
23	467.239,273 518.627,133	24	467.252,528 518.642,597	20.367
26	467.256,801 518.652,214	27	467.263,841 518.660,547	10.909
29	467.262,089 518.674,981	30	467.255,209 518.686,533	13.446
32	467.251,269 518.700,722	33	467.252,291 518.708,785	8.128
35	467.260,607 518.720,547	36	467.263,575 518.727,226	7.309
38	467.266,988 518.749,418	39	467.269,024 518.757,205	8.049
41	467.286,97 518.795,931	42	467.293,107 518.810,598	15.899
44	467.304,578 518.843,951	45	467.321,157 518.876,85	36.84
47	467.319,177 518.879,161	48	467.317,187 518.877,86	2.378
50	467.289,034 518.811,227	51	467.283,345 518.797,63	14.739
53	467.265,221 518.758,472	54	467.262,972 518.749,873	8.888
56	467.259,797 518.728,574	57	467.257,151 518.722,62	6.515
59	467.248,42 518.710,053	60	467.247,229 518.700,66	9.468
62	467.251,595 518.684,785	63	467.258,606 518.673,011	13.703
65	467.260,194 518.662,428	66	467.253,711 518.654,755	10.045
68	467.248,949 518.644,568	69	467.236,249 518.629,752	19.514
71	467.220,109 518.615,596	72	467.212,304 518.615,596	7.805
74	467.198,281 518.611,231	75	467.181,612 518.602,764	18.696
77	467.166,775 518.588,986	78	467.164,097 518.586,663	3.545
80	467.158,085 518.572,8	81	467.158,841 518.554,455	18.361
83	467.148,592 518.526,975	84	467.131,172 518.502,941	29.683
86	467.121,218 518.447,798	1	467.122,87 518.428,699	19.17

Punct început	X / Y	Punct sfârşit	X / Y	Lungime segment
21	467.220,302 518.611,596	22	467.226,175 518.612,165	5.9
24	467.252,528 518.642,597	25	467.254,664 518.649,544	7.268
27	467.263,841 518.660,547	28	467.265,778 518.668,104	7.801
30	467.255,209 518.686,533	31	467.252,306 518.694,155	8.156
33	467.252,291 518.708,785	34	467.254,411 518.712,601	4.365
36	467.263,575 518.727,226	37	467.267,252 518.740,663	13.931
39	467.269,024 518.757,205	40	467.277,057 518.776,897	21.267
42	467.293,107 518.810,598	43	467.292,299 518.819,586	9.024
45	467.321,157 518.876,85	46	467.319,444 518.876,685	1.721
48	467.317,187 518.877,86	49	467.288,223 518.820,254	64.478
51	467.283,345 518.797,63	52	467.273,423 518.778,58	21.479
54	467.262,972 518.749,873	55	467.263,236 518.741,141	8.736
57	467.257,151 518.722,62	58	467.251,065 518.714,815	9.897
60	467.247,229 518.700,66	61	467.248,42 518.693,12	7.633
63	467.258,606 518.673,011	64	467.261,516 518.667,587	6.155
66	467.253,711 518.654,755	67	467.251,065 518.651,448	4.235
69	467.236,249 518.629,752	70	467.224,21 518.615,993	18.282
72	467.212,304 518.615,596	73	467.207,277 518.614,406	5.166
75	467.181,612 518.602,764	76	467.172,881 518.594,959	11.711
78	467.164,097 518.586,663	79	467.159,689 518.579,862	8.105
81	467.158,841 518.554,455	82	467.152,238 518.534,953	20.59
84	467.131,172 518.502,941	85	467.120,559 518.475,26	29.646

**** Lungimile segmentelor sunt determinate în planul de proiecţie Stereo 70 şi sunt rotunjite la 1 milimetru.**
***** Distanţa dintre puncte este formată din segmente cumulate ce sunt mai mici decât valoarea 1 milimetru.**

Neautorizat Inscripționat

DATE DESPRE IMOBILUL NR. 4655

Oficiul de Cadastru şi Publicitate Imobiliară SIBIU
Biroul de Cadastru şi Publicitate Imobiliară Medias

A. Partea I. Descrierea imobilului

TEREN Extravilan

Adresa: Jud. Sibiu

Nr. Crt	Nr cadastral Nr. topografic	Suprafaţa* (mp)	Observaţii / Referinţe
A1		581	Sector cadastral:81 Teren neimprejmuit;

B. Partea II. Proprietari şi acte

Inscrieri privitoare la dreptul de proprietate şi alte drepturi reale		Referinţe
/		
Act Administrativ nr. 5466, din 15/12/2025 emis de PRIMĂRIA COMUNIE HOGHILAG;		
B1	Inscrierea posesiei, drept de PROPRIETATE, dobandit prin Lege, cota actuala 1/1, cota initiala 1/1	A1
	1) **NEIDENTIFICAT NEIDENTIFICAT**	
Act Normativ nr. 7, din 13/03/1996 emis de PARLAMENTUL ROMÂNIEI;		
B2	se notează mențiunea de proprietar neidentificat	A1

C. Partea III. SARCINI .

Inscrieri privind dezmembramintele dreptului de proprietate, drepturi reale de garanţie şi sarcini	Referinţe
NU SUNT	

Neutilizabil în circuitul civil

Anexa Nr. 1 La Partea I

Teren

Nr cadastral	Suprafaţa (mp)*	Observaţii / Referinţe
	581	

* Suprafaţa este determinată in planul de proiecţie Stereo 70.

DETALII LINIARE IMOBIL

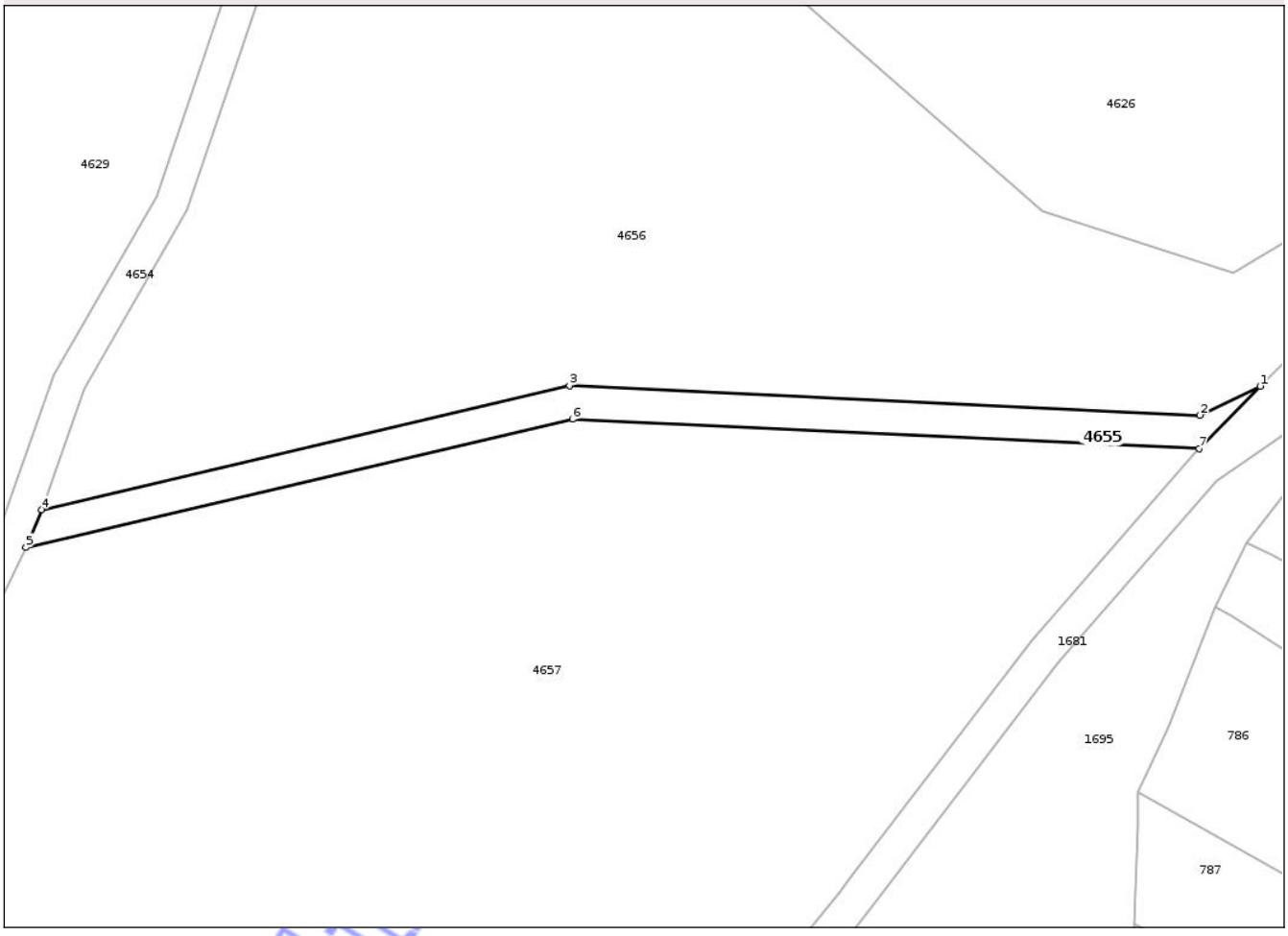

Date referitoare la teren

Crt	Categorie folosinţă	Intra vilan	Suprafaţa (mp)	Tarla	Parcelă	Nr. topo	Observaţii / Referinţe
1	drum	NU	581	70	1626	-	

Lungime Segmente
1) Valorile lungimilor segmentelor sunt obţinute din proiecţie în plan.

Punct început	X / Y	Punct sfârşit	X / Y	Lungime segment (** (m)
1	467.614,141 518.734,662	2	467.606,899 518.731,199	8.027
2	467.606,899 518.731,199	3	467.531,324 518.734,75	75.658
3	467.531,324 518.734,75	4	467.468,038 518.719,899	65.005
4	467.468,038 518.719,899	5	467.466,177 518.715,354	4.911
5	467.466,177 518.715,354	6	467.531,694 518.730,729	67.297

Document care conţine date cu caracter personal, protejat de prevederile Regulamentului (UE) nr. 679/2016 şi Legii 190/2018

Punct început	X / Y	Punct sfârşit	X / Y	Lungime segment (** (m)
6	467.531,694 518.730,729	7	467.606,843 518.727,197	75.232
7	467.606,843 518.727,197	1	467.614,141 518.734,662	10.44

** Lungimile segmentelor sunt determinate în planul de proiecţie Stereo 70 şi sunt rotunjite la 1 milimetru.
*** Distanţa dintre puncte este formată din segmente cumulate ce sunt mai mici decât valoarea 1 milimetru.

Neutilizabil in circuitul civil

DATE DESPRE IMOBILUL NR. 4656

Oficiul de Cadastru şi Publicitate Imobiliară SIBIU
Biroul de Cadastru şi Publicitate Imobiliară Medias

A. Partea I. Descrierea imobilului

TEREN Extravilan

Adresa: Jud. Sibiu

Nr. Crt	Nr cadastral Nr. topografic	Suprafaţa* (mp)	Observaţii / Referinţe
A1		7.446	Sector cadastral:81 Teren neimprejmuit;

B. Partea II. Proprietari şi acte

Inscrieri privitoare la dreptul de proprietate şi alte drepturi reale		Referinţe
/		
Act Administrativ nr. 5466, din 15/12/2025 emis de PRIMĂRIA COMUNIE HOGHILAG;		
B1	Inscrierea posesiei, drept de PROPRIETATE, dobandit prin Lege, cota actuala 1/1, cota initiala 1/1	A1
	1) **NEIDENTIFICAT NEIDENTIFICAT**	
Act Normativ nr. 7, din 13/03/1996 emis de PARLAMENTUL ROMÂNIEI;		
B2	se notează mențiunea de proprietar neidentificat	A1

C. Partea III. SARCINI .

Inscrieri privind dezmembramintele dreptului de proprietate, drepturi reale de garanţie şi sarcini	Referinţe
NU SUNT	

Neutilizabil în circuitul civil

Anexa Nr. 1 La Partea I

Teren

Nr cadastral	Suprafaţa (mp)*	Observaţii / Referinţe
	7.446	

* Suprafaţa este determinată in planul de proiecţie Stereo 70.

DETALII LINIARE IMOBIL

Date referitoare la teren

Crt	Categorie folosinţă	Intra vilan	Suprafaţa (mp)	Tarla	Parcelă	Nr. topo	Observaţii / Referinţe
1	pasune	NU	7.446	70	1630	-	

Lungime Segmente

1) Valorile lungimilor segmentelor sunt obţinute din proiecţie în plan.

Punct început	X / Y	Punct sfârşit	X / Y	Lungime segment (** (m)
1	467.545,666 518.865,445	2	467.514,285 518.839,198	40.911
3	467.502,874 518.807,084	4	467.485,543 518.755,741	54.189
5	467.473,125 518.734,361	6	467.468,038 518.719,899	15.331
7	467.531,324 518.734,75	8	467.606,899 518.731,199	75.658
9	467.614,141 518.734,662	10	467.645,821 518.767,062	45.314

Punct început	X / Y	Punct sfârşit	X / Y	Lungime segment (** (m)
2	467.514,285 518.839,198	3	467.502,874 518.807,084	34.081
4	467.485,543 518.755,741	5	467.473,125 518.734,361	24.725
6	467.468,038 518.719,899	7	467.531,324 518.734,75	65.005
8	467.606,899 518.731,199	9	467.614,141 518.734,662	8.027
10	467.645,821 518.767,062	11	467.643,756 518.768,999	2.831

Document care conţine date cu caracter personal, protejat de prevederile Regulamentului (UE) nr. 679/2016 şi Legii 190/2018

Punct început	X / Y	Punct sfârşit	X / Y	Lungime segment (** (m)
11	467.643,756 518.768,999	12	467.628,67 518.758,087	18.619
13	467.621,752 518.754,78	14	467.610,849 518.748,168	12.751
15	467.588,006 518.755,595	16	467.559,284 518.780,689	38.14
17	467.545,651 518.785,41	18	467.514,56 518.804,811	36.648
19	467.524,09 518.821,032	20	467.536,429 518.842,486	24.749
21	467.549,413 518.860,683	1	467.545,666 518.865,445	6.059

Punct început	X / Y	Punct sfârşit	X / Y	Lungime segment (** (m)
12	467.628,67 518.758,087	13	467.621,752 518.754,78	7.668
14	467.610,849 518.748,168	15	467.588,006 518.755,595	24.02
16	467.559,284 518.780,689	17	467.545,651 518.785,41	14.427
18	467.514,56 518.804,811	19	467.524,09 518.821,032	18.813
20	467.536,429 518.842,486	21	467.549,413 518.860,683	22.354

**** Lungimile segmentelor sunt determinate în planul de proiecţie Stereo 70 şi sunt rotunjite la 1 milimetru.**
***** Distanţa dintre puncte este formată din segmente cumulate ce sunt mai mici decât valoarea 1 milimetru.**

Neutilizabil in circuitul civil

DATE DESPRE IMOBILUL NR. 4657

Oficiul de Cadastru şi Publicitate Imobiliară SIBIU
Biroul de Cadastru şi Publicitate Imobiliară Medias

A. Partea I. Descrierea imobilului

TEREN Necunoscut

Adresa: Loc. Valchid, Jud. Sibiu

Nr. Crt	Nr cadastral Nr. topografic	Suprafaţa* (mp)	Observaţii / Referinţe
A1		10.675	Sector cadastral:81 Teren neimprejmuit;

B. Partea II. Proprietari şi acte

Inscrieri privitoare la dreptul de proprietate şi alte drepturi reale		Referinţe
/		
Act Administrativ nr. 5466, din 15/12/2025 emis de PRIMĂRIA COMUNIE HOGHILAG;		
B1	Inscrierea posesiei, drept de PROPRIETATE, dobandit prin Lege, cota actuala 1/1, cota initiala 1/1	A1
	1) **NEIDENTIFICAT NEIDENTIFICAT**	
Act Normativ nr. 7, din 13/03/1996 emis de PARLAMENTUL ROMÂNIEI;		
B2	se notează mențiunea de proprietar neidentificat	A1

C. Partea III. SARCINI .

Inscrieri privind dezmembramintele dreptului de proprietate, drepturi reale de garanţie şi sarcini	Referinţe
NU SUNT	

Neutilizabil în circuitul civil

Anexa Nr. 1 La Partea I

Teren

Nr cadastral	Suprafaţa (mp)*	Observaţii / Referinţe
	10.675	

* Suprafaţa este determinată in planul de proiecţie Stereo 70.

DETALII LINIARE IMOBIL

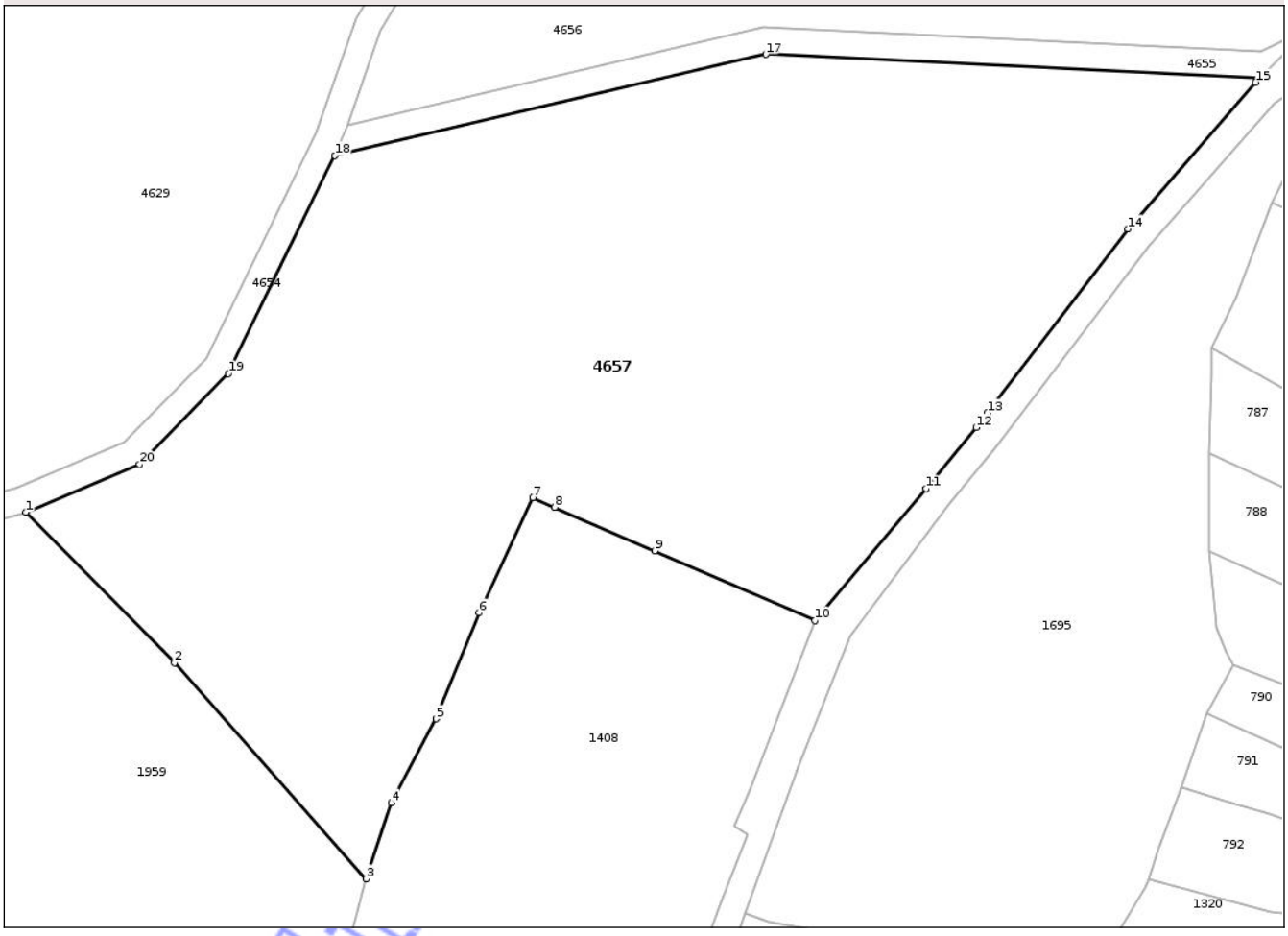

Date referitoare la teren

Crt	Categorie folosinţă	Intra vilan	Suprafaţa (mp)	Tarla	Parcelă	Nr. topo	Observaţii / Referinţe
1	pasune	NU	10.414	70	1628	-	
2	pasune	DA	261	70	1628	-	

Lungime Segmente

1) Valorile lungimilor segmentelor sunt obţinute din proiecţie în plan.

Punct început	X / Y	Punct sfârşit	X / Y	Lungime segment (** (m)
1	467.419,208 518.661,208	2	467.441,765 518.638,309	32.143
2	467.441,765 518.638,309	3	467.470,937 518.605,553	43.863
3	467.470,937 518.605,553	4	467.474,784 518.617,063	12.136
4	467.474,784 518.617,063	5	467.481,571 518.629,849	14.476

Document care conţine date cu caracter personal, protejat de prevederile Regulamentului (UE) nr. 679/2016 şi Legii 190/2018

Punct început	X / Y	Punct sfârşit	X / Y	Lungime segment (** (m)
5	467.481,571 518.629,849	6	467.488,133 518.645,951	17.388
6	467.488,133 518.645,951	7	467.496,269 518.663,396	19.249
7	467.496,269 518.663,396	8	467.499,582 518.661,956	3.612
8	467.499,582 518.661,956	9	467.514,795 518.655,342	16.589
9	467.514,795 518.655,342	10	467.539,131 518.644,742	26.544
10	467.539,131 518.644,742	11	467.556,026 518.664,785	26.214
11	467.556,026 518.664,785	12	467.563,666 518.674,052	12.01
12	467.563,666 518.674,052	13	467.565,351 518.676,253	2.772
13	467.565,351 518.676,253	14	467.586,74 518.704,208	35.199
14	467.586,74 518.704,208	15	467.606,115 518.726,453	29.5
15	467.606,115 518.726,453	16	467.606,843 518.727,197	1.041
16	467.606,843 518.727,197	17	467.531,694 518.730,729	75.232
17	467.531,694 518.730,729	18	467.466,177 518.715,354	67.297
18	467.466,177 518.715,354	19	467.449,981 518.682,235	36.867
19	467.449,981 518.682,235	20	467.436,484 518.668,449	19.293
20	467.436,484 518.668,449	1	467.419,208 518.661,208	18.732

**** Lungimile segmentelor sunt determinate în planul de proiecţie Stereo 70 şi sunt rotunjite la 1 milimetru.**
***** Distanţa dintre puncte este formată din segmente cumulate ce sunt mai mici decât valoarea 1 milimetru.**

Neutilizabil în circuitul civil

DATE DESPRE IMOBILUL NR. 4658

Oficiul de Cadastru şi Publicitate Imobiliară SIBIU
Biroul de Cadastru şi Publicitate Imobiliară Medias

A. Partea I. Descrierea imobilului

TEREN Extravilan

Adresa: Jud. Sibiu

Nr. Crt	Nr cadastral Nr. topografic	Suprafaţa* (mp)	Observaţii / Referinţe
A1		20.523	Sector cadastral:81 Teren neimprejmuit;

B. Partea II. Proprietari şi acte

Inscrieri privitoare la dreptul de proprietate şi alte drepturi reale		Referinţe
/		
Act Administrativ nr. 5466, din 15/12/2025 emis de PRIMĂRIA COMUNIE HOGHILAG;		
B1	Inscrierea posesiei, drept de PROPRIETATE, dobandit prin Lege, cota actuala 1/1, cota initiala 1/1	A1
	1) **NEIDENTIFICAT NEIDENTIFICAT**	
Act Normativ nr. 7, din 13/03/1996 emis de PARLAMENTUL ROMÂNIEI;		
B2	se notează mențiunea de proprietar neidentificat	A1

C. Partea III. SARCINI .

Inscrieri privind dezmembramintele dreptului de proprietate, drepturi reale de garanţie şi sarcini	Referinţe
NU SUNT	

Neutilizabil în circuitul civil

Anexa Nr. 1 La Partea I

Teren

Nr cadastral	Suprafaţa (mp)*	Observaţii / Referinţe
	20.523	

* Suprafaţa este determinată in planul de proiecţie Stereo 70.

DETALII LINIARE IMOBIL

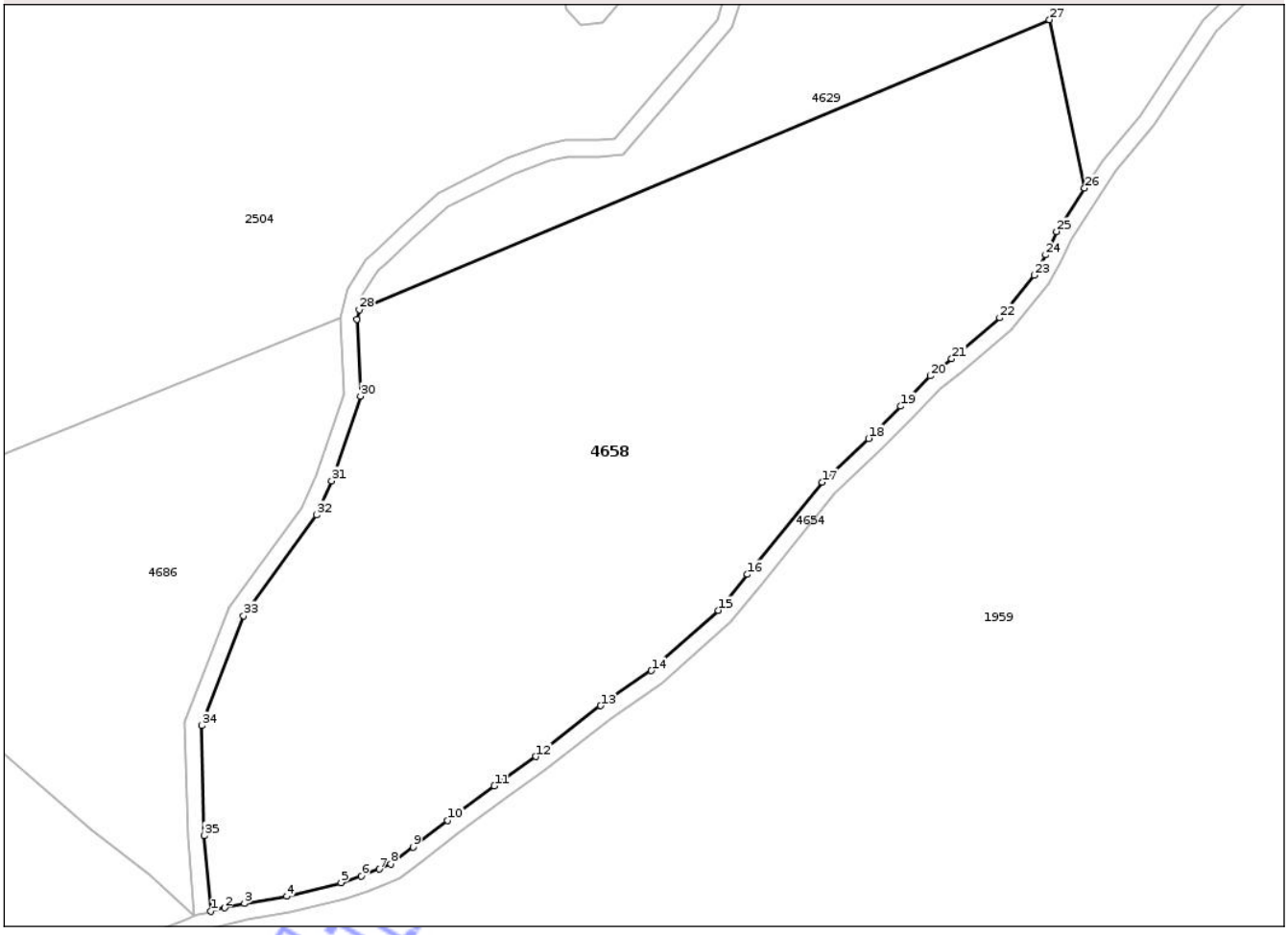

Date referitoare la teren

Crt	Categorie folosinţă	Intra vilan	Suprafaţa (mp)	Tarla	Parcelă	Nr. topo	Observaţii / Referinţe
1	faneata	NU	20.523	70	1625,1627	-	

Lungime Segmente

1) Valorile lungimilor segmentelor sunt obţinute din proiecţie în plan.

Punct început	X / Y	Punct sfârşit	X / Y	Lungime segment (** (m)
1	467.126,787 518.429,83	2	467.130,112 518.430,694	3.435
3	467.134,924 518.431,736	4	467.145,124 518.433,446	10.342
5	467.158,205 518.436,778	6	467.163,083 518.438,361	5.128
7	467.167,427 518.439,989	8	467.170,192 518.441,262	3.044
9	467.175,61 518.445,296	10	467.183,926 518.451,7	10.496

Punct început	X / Y	Punct sfârşit	X / Y	Lungime segment (** (m)
2	467.130,112 518.430,694	3	467.134,924 518.431,736	4.924
4	467.145,124 518.433,446	5	467.158,205 518.436,778	13.499
6	467.163,083 518.438,361	7	467.167,427 518.439,989	4.639
8	467.170,192 518.441,262	9	467.175,61 518.445,296	6.755
10	467.183,926 518.451,7	11	467.195,183 518.460,017	13.996

Document care conţine date cu caracter personal, protejat de prevederile Regulamentului (UE) nr. 679/2016 şi Legii 190/2018

Punct început	X / Y	Punct sfârşit	X / Y	Lungime segment (** (m)
11	467.195,183 518.460,017	12	467.205,23 518.467,117	12.303
13	467.220,83 518.479,36	14	467.233,004 518.487,798	14.812
15	467.249,172 518.502,352	16	467.256,194 518.510,975	11.12
17	467.274,239 518.533,176	18	467.285,403 518.543,705	15.346
19	467.293,138 518.551,5	20	467.300,28 518.558,766	10.188
21	467.305,456 518.562,917	22	467.317,003 518.572,765	15.176
23	467.325,37 518.582,996	24	467.328,052 518.587,929	5.615
25	467.330,679 518.593,527	26	467.337,487 518.603,981	12.475
27	467.329,018 518.644,532	28	467.162,619 518.574,703	180.457
29	467.162,104 518.572,433	30	467.162,868 518.553,877	18.572
31	467.155,961 518.533,476	32	467.152,23 518.525,312	8.976
33	467.134,718 518.501,018	34	467.124,577 518.474,566	28.329
35	467.125,214 518.448,018	1	467.126,787 518.429,83	18.256

Punct început	X / Y	Punct sfârşit	X / Y	Lungime segment (** (m)
12	467.205,23 518.467,117	13	467.220,83 518.479,36	19.831
14	467.233,004 518.487,798	15	467.249,172 518.502,352	21.754
16	467.256,194 518.510,975	17	467.274,239 518.533,176	28.61
18	467.285,403 518.543,705	19	467.293,138 518.551,5	10.981
20	467.300,28 518.558,766	21	467.305,456 518.562,917	6.635
22	467.317,003 518.572,765	23	467.325,37 518.582,996	13.217
24	467.328,052 518.587,929	25	467.330,679 518.593,527	6.184
26	467.337,487 518.603,981	27	467.329,018 518.644,532	41.426
28	467.162,619 518.574,703	29	467.162,104 518.572,433	2.328
30	467.162,868 518.553,877	31	467.155,961 518.533,476	21.539
32	467.152,23 518.525,312	33	467.134,718 518.501,018	29.948
34	467.124,577 518.474,566	35	467.125,214 518.448,018	26.556

**** Lungimile segmentelor sunt determinate în planul de proiecţie Stereo 70 şi sunt rotunjite la 1 milimetru.**
***** Distanţa dintre puncte este formată din segmente cumulate ce sunt mai mici decât valoarea 1 milimetru.**

Neutilizabil în circuitul civil

DATE DESPRE IMOBILUL NR. 4659

Oficiul de Cadastru şi Publicitate Imobiliară SIBIU
Biroul de Cadastru şi Publicitate Imobiliară Medias

A. Partea I. Descrierea imobilului

TEREN Intravilan

Adresa: Loc. Hoghilag, Jud. Sibiu

Nr. Crt	Nr cadastral Nr. topografic	Suprafaţa* (mp)	Observaţii / Referinţe
A1	100191	171	Sector cadastral:51 Teren imprejmuit;

Construcţii

Crt	Nr cadastral Nr. topografic	Adresa	Observaţii / Referinţe
A1.1	100191-C1	Loc. Hoghilag, Jud. Sibiu	Nr. niveluri:1; S. construita la sol:42 mp; ANEXA - P

B. Partea II. Proprietari şi acte

Inscrieri privitoare la dreptul de proprietate şi alte drepturi reale		Referinţe
7215 / 19/04/2011		
Act Administrativ nr. H.C. L. 54, din 21/12/2009 emis de CONSILIUL LOCAL AL COMUNEI HOGHILAG;		
B2	Intabulare, drept de PROPRIETATE, dobandit prin Lege, cota actuala 1/1, cota initiala 1/1	A1
	1) **DOMENIUL PRIVAT AL COMUNEI HOGHILAG**, CIF:9999999999999	
/		
Act Normativ nr. 7, din 13/03/1996 emis de PARLAMENTUL ROMÂNIEI;		
B7	Intabulare, drept de PROPRIETATE, dobandit prin Lege, cota actuala 1/1, cota initiala 1/1	A1.1
	1) **DOMENIUL PRIVAT AL COMUNEI HOGHILAG**, CIF:9999999999999	

C. Partea III. SARCINI .

Inscrieri privind dezmembramintele dreptului de proprietate, drepturi reale de garanţie şi sarcini	Referinţe
NU SUNT	

Neutilizabil în circuitul civil

Anexa Nr. 1 La Partea I

Teren

Nr cadastral	Suprafaţa (mp)*	Observaţii / Referinţe
100191	171	

* Suprafaţa este determinată in planul de proiecţie Stereo 70.

DETALII LINIARE IMOBIL

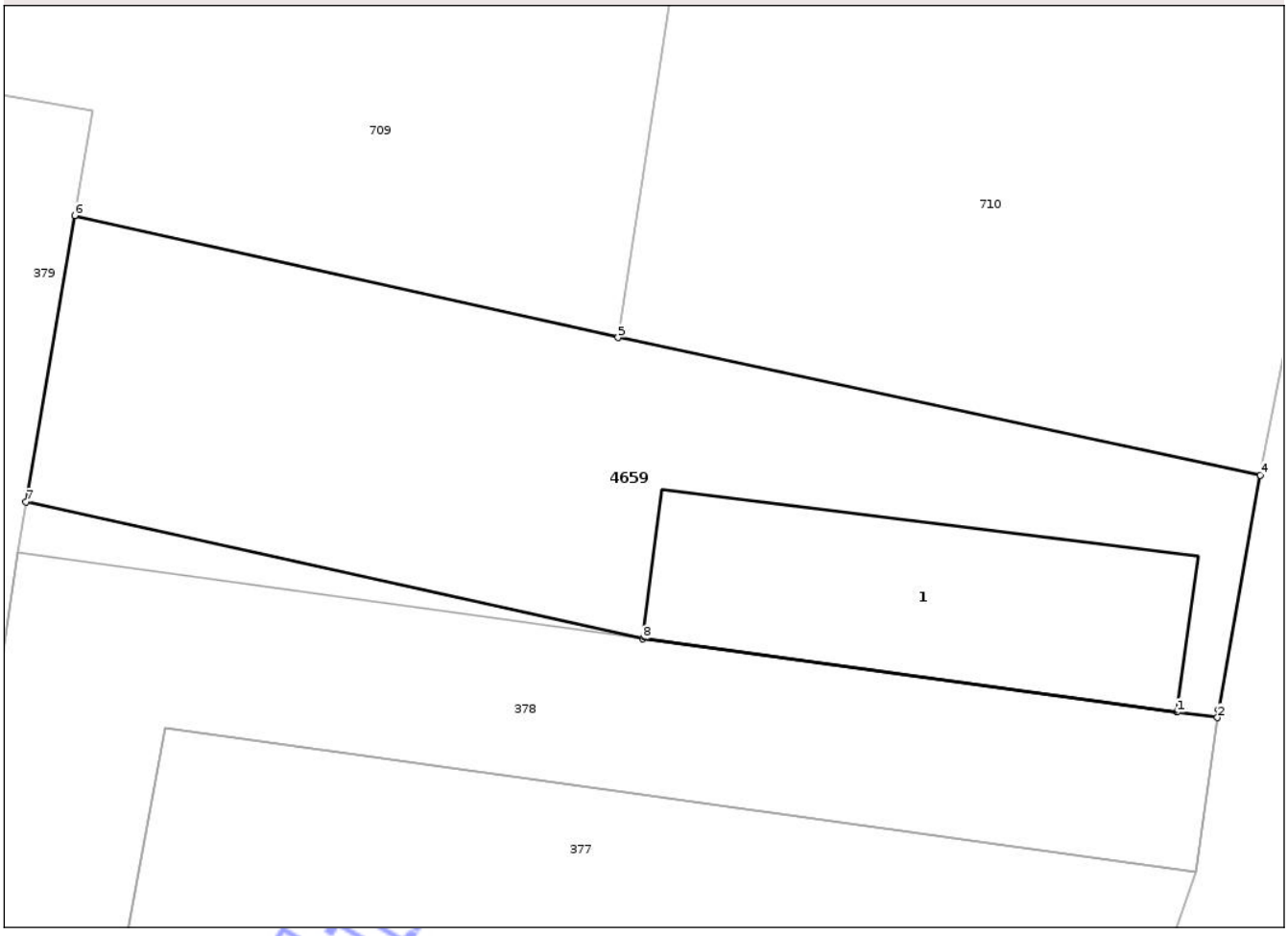

Date referitoare la teren

Crt	Categorie folosinţă	Intra vilan	Suprafaţa (mp)	Tarla	Parcelă	Nr. topo	Observaţii / Referinţe
1	curti constructii	DA	171	9	197/1	-	

Date referitoare la construcţii

Crt	Număr	Destinaţie construcţie	Supraf. (mp)	Situaţie juridică	Observaţii / Referinţe
A1.1	100191-C1	constructii anexa	42	Cu acte	Nr. niveluri:1; S. construita la sol:42 mp; ANEXA - P

Lungime Segmente

1) Valorile lungimilor segmentelor sunt obţinute din proiecţie în plan.

Punct început	X / Y	Punct sfârşit	X / Y	Lungime segment (** (m)
1	470.323,223 525.490,697	2	470.324,136 525.490,572	0.922
2	470.324,136 525.490,572	3	470.324,168 525.490,753	0.184
3	470.324,168 525.490,753	4	470.325,099 525.496,017	5.346
4	470.325,099 525.496,017	5	470.310,666 525.499,104	14.759

Document care conţine date cu caracter personal, protejat de prevederile Regulamentului (UE) nr. 679/2016 şi Legii 190/2018

Punct început	X / Y	Punct sfârşit	X / Y	Lungime segment (** (m)
5	470.310,666 525.499,104	6	470.298,454 525.501,844	12.516
6	470.298,454 525.501,844	7	470.297,358 525.495,415	6.522
7	470.297,358 525.495,415	8	470.311,227 525.492,342	14.205
8	470.311,227 525.492,342	1	470.323,223 525.490,697	12.108

**** Lungimile segmentelor sunt determinate în planul de proiecţie Stereo 70 şi sunt rotunjite la 1 milimetru.**
***** Distanţa dintre puncte este formată din segmente cumulate ce sunt mai mici decât valoarea 1 milimetru.**

Neutilizabil in circuitul civil

DATE DESPRE IMOBILUL NR. 4661

Oficiul de Cadastru şi Publicitate Imobiliară SIBIU
Biroul de Cadastru şi Publicitate Imobiliară Medias

A. Partea I. Descrierea imobilului

TEREN Necunoscut

Adresa: Loc. Prod, Jud. Sibiu

Nr. Crt	Nr cadastral Nr. topografic	Suprafaţa* (mp)	Observaţii / Referinţe
A1		5.225	Sector cadastral:12 Teren neimprejmuit;

B. Partea II. Proprietari şi acte

Inscrieri privitoare la dreptul de proprietate şi alte drepturi reale		Referinţe
/		
Act Administrativ nr. 5466, din 15/12/2025 emis de PRIMĂRIA COMUNIE HOGHILAG;		
B1	Inscrierea posesiei, drept de PROPRIETATE, dobandit prin Lege, cota actuala 1/1, cota initiala 1/1	A1
	1) **NEIDENTIFICAT NEIDENTIFICAT**	
Act Normativ nr. 7, din 13/03/1996 emis de PARLAMENTUL ROMÂNIEI;		
B2	se notează mențiunea de proprietar neidentificat	A1

C. Partea III. SARCINI .

Inscrieri privind dezmembramintele dreptului de proprietate, drepturi reale de garanţie şi sarcini	Referinţe
NU SUNT	

Neutilizabil în circuitul civil

Anexa Nr. 1 La Partea I

Teren

Nr cadastral	Suprafaţa (mp)*	Observaţii / Referinţe
	5.225	

* Suprafaţa este determinată in planul de proiecţie Stereo 70.

DETALII LINIARE IMOBIL

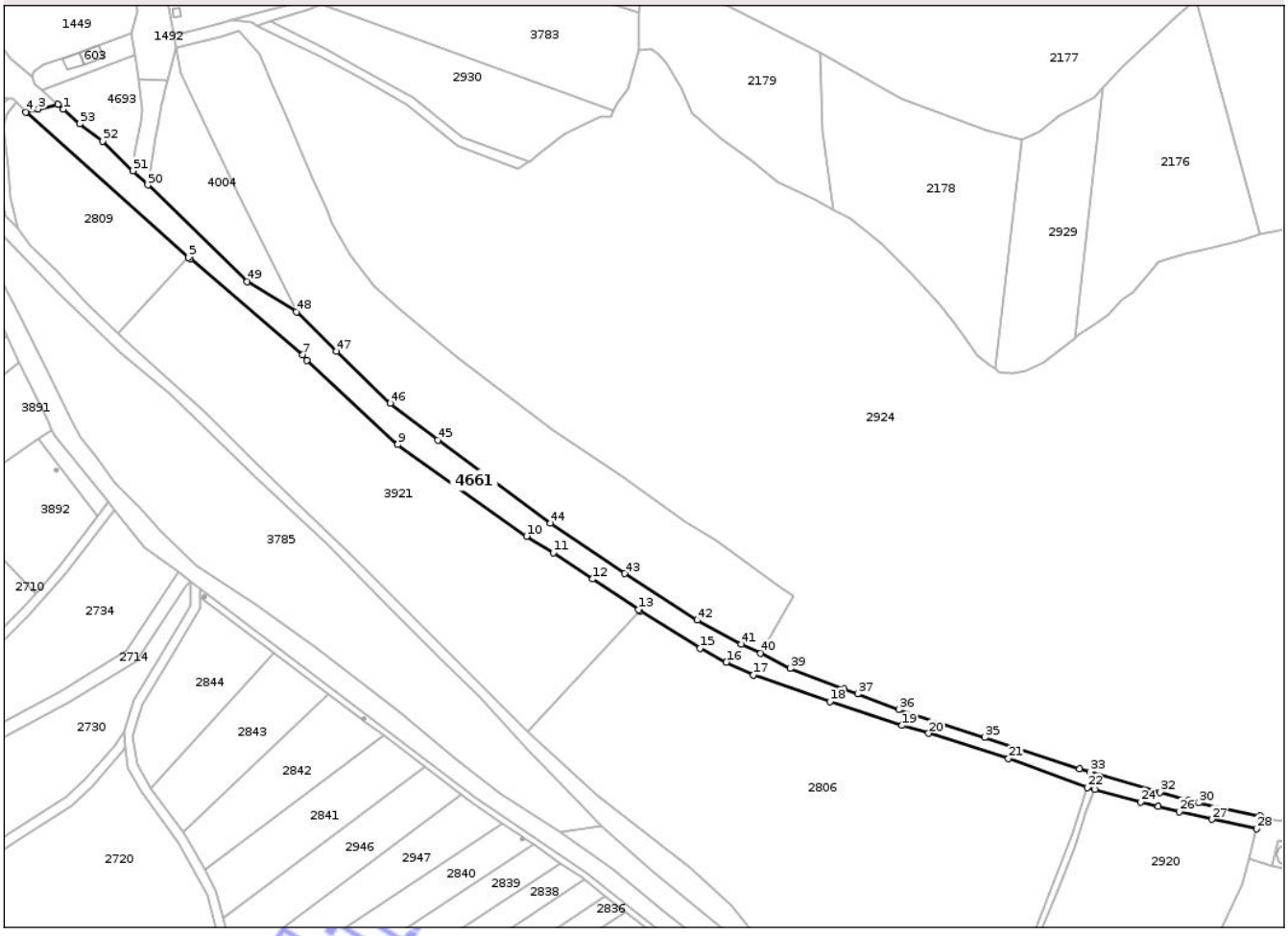

Date referitoare la teren

Crt	Categorie folosinţă	Intra vilan	Suprafaţa (mp)	Tarla	Parcelă	Nr. topo	Observaţii / Referinţe
1	drum	NU	4.991	-	332	-	
2	drum	DA	218	-	332	-	
3	drum	DA	16	-	332	-	

Lungime Segmente

1) Valorile lungimilor segmentelor sunt obţinute din proiecţie în plan.

Punct început	X / Y	Punct sfârşit	X / Y	Lungime segment
1	473.236,681 528.580,95	2	473.234,39 528.582,995	3.071
4	473.221,143 528.579,806	5	473.288,554 528.519,619	90.37
7	473.335,791 528.479,398	8	473.337,585 528.477,019	2.98
10	473.428,544 528.404,291	11	473.439,667 528.397,455	13.056

Punct început	X / Y	Punct sfârşit	X / Y	Lungime segment
2	473.234,39 528.582,995	3	473.226,264 528.581,039	8.358
5	473.288,554 528.519,619	6	473.289,251 528.519,051	0.899
8	473.337,585 528.477,019	9	473.375,218 528.442,16	51.297
11	473.439,667 528.397,455	12	473.455,992 528.386,546	19.634

Punct început	X / Y	Punct sfârşit	X / Y	Lungime segment
3	473.226,264 528.581,039	4	473.221,143 528.579,806	5.267
6	473.289,251 528.519,051	7	473.335,791 528.479,398	61.142
9	473.375,218 528.442,16	10	473.428,544 528.404,291	65.404
12	473.455,992 528.386,546	13	473.474,984 528.373,848	22.846

Document care conţine date cu caracter personal, protejat de prevederile Regulamentului (UE) nr. 679/2016 şi Legii 190/2018

Punct început	X / Y	Punct sfârşit	X / Y	Lungime segment
13	473.474,984 528.373,848	14	473.475,52 528.373,513	0.632
16	473.511,397 528.352,184	17	473.522,664 528.346,935	12.43
19	473.584,141 528.325,982	20	473.595,151 528.322,694	11.49
22	473.660,922 528.300,26	23	473.664,035 528.299,555	3.192
25	473.690,38 528.292,442	26	473.699,015 528.290,271	8.904
28	473.731,041 528.283,232	29	473.732,569 528.288,383	5.373
31	473.702,678 528.294,994	32	473.691,052 528.298,372	12.107
34	473.657,78 528.308,041	35	473.618,361 528.320,94	41.476
37	473.565,785 528.339,005	38	473.560,197 528.341,117	5.974
40	473.525,63 528.355,866	41	473.517,553 528.359,498	8.856
43	473.469,235 528.388,816	44	473.438,539 528.409,584	37.061
46	473.372,181 528.459,334	47	473.349,778 528.480,771	31.007
49	473.312,868 528.509,65	50	473.271,667 528.549,597	57.387
52	473.252,975 528.567,719	53	473.243,493 528.574,869	11.876
14	473.475,52 528.373,513	15	473.500,453 528.357,944	29.395
17	473.522,664 528.346,935	18	473.554,229 528.335,857	33.453
20	473.595,151 528.322,694	21	473.628,281 528.312,254	34.736
23	473.664,035 528.299,555	24	473.683,087 528.294,275	19.77
26	473.699,015 528.290,271	27	473.712,465 528.287,133	13.811
29	473.732,569 528.288,383	30	473.707,14 528.294,007	26.043
32	473.691,052 528.298,372	33	473.661,883 528.306,849	30.376
35	473.618,361 528.320,94	36	473.582,786 528.332,58	37.431
38	473.560,197 528.341,117	39	473.537,878 528.349,552	23.86
41	473.517,553 528.359,498	42	473.499,307 528.369,525	20.82
44	473.438,539 528.409,584	45	473.391,81 528.444,079	58.082
47	473.349,778 528.480,771	48	473.333,251 528.497,081	23.22
50	473.271,667 528.549,597	51	473.265,546 528.555,53	8.525
53	473.243,493 528.574,869	1	473.236,681 528.580,95	9.131
15	473.500,453 528.357,944	16	473.511,397 528.352,184	12.367
18	473.554,229 528.335,857	19	473.584,141 528.325,982	31.5
21	473.628,281 528.312,254	22	473.660,922 528.300,26	34.775
24	473.683,087 528.294,275	25	473.690,38 528.292,442	7.52
27	473.712,465 528.287,133	28	473.731,041 528.283,232	18.981
30	473.707,14 528.294,007	31	473.702,678 528.294,994	4.57
33	473.661,883 528.306,849	34	473.657,78 528.308,041	4.273
36	473.582,786 528.332,58	37	473.565,785 528.339,005	18.175
39	473.537,878 528.349,552	40	473.525,63 528.355,866	13.78
42	473.499,307 528.369,525	43	473.469,235 528.388,816	35.728
45	473.391,81 528.444,079	46	473.372,181 528.459,334	24.86
48	473.333,251 528.497,081	49	473.312,868 528.509,65	23.947
51	473.265,546 528.555,53	52	473.252,975 528.567,719	17.51

**** Lungimile segmentelor sunt determinate în planul de proiecţie Stereo 70 şi sunt rotunjite la 1 milimetru.**
***** Distanţa dintre puncte este formată din segmente cumulate ce sunt mai mici decât valoarea 1 milimetru.**

Neutilizabil în circuitul civil

DATE DESPRE IMOBILUL NR. 4662

Oficiul de Cadastru şi Publicitate Imobiliară SIBIU
Biroul de Cadastru şi Publicitate Imobiliară Medias

A. Partea I. Descrierea imobilului

TEREN Intravilan Nr. topografic:226

Adresa: Loc. Hoghilag, Str Digului, Jud. Sibiu

Nr. Crt	Nr cadastral Nr. topografic	Suprafaţa* (mp)	Observaţii / Referinţe
A1	101552	Din acte: 4.767 Masurata: 4.607	Sector cadastral:51 Teren neimprejmuit;

B. Partea II. Proprietari şi acte

Inscrieri privitoare la dreptul de proprietate şi alte drepturi reale		Referinţe
19819 / 04/08/2021		
Act Normativ nr. 978, din 05/09/2002 emis de GUVERNUL ROMANIEI (Monitorul Oficial ; act administrativ nr 2066 din 29.04.2021, emis de Primăria com. Hoghilag;act administrativ nr 19819 din 06.08.2021, emis de OCPI SIBIU - SERVICIUL CADASTRU);		
B2	Intabulare, drept de PROPRIETATE, dobandit prin Lege, cota actuala 1/1, cota initiala 1/1	A1
	1) **COMUNA HOGHILAG**, CIF:4241230, domeniu public	

C. Partea III. SARCINI .

Inscrieri privind dezmembramintele dreptului de proprietate, drepturi reale de garanţie şi sarcini	Referinţe
NU SUNT	

Neutilizabil în circuitul civil

Anexa Nr. 1 La Partea I

Teren

Nr cadastral	Suprafaţa (mp)*	Observaţii / Referinţe
101552	Din acte: 4.767 Masurata: 4.607	

* Suprafaţa este determinată in planul de proiecţie Stereo 70.

DETALII LINIARE IMOBIL

Date referitoare la teren

Crt	Categorie folosinţă	Intra vilan	Suprafaţa (mp)	Tarla	Parcelă	Nr. topo	Observaţii / Referinţe
1	drum	DA	4.607	-	579	226	

Lungime Segmente

1) Valorile lungimilor segmentelor sunt obţinute din proiecţie în plan.

Punct început	X / Y	Punct sfârşit	X / Y	Lungime segment
1	470.915,934 525.405,061	2	470.919,58 525.405,301	3.654
4	470.924,294 525.405,612	5	470.929,644 525.406,198	5.382
7	470.934,481 525.406,439	8	470.938,568 525.406,688	4.095
10	470.943,325 525.406,699	11	470.951,798 525.407,477	8.509
13	470.956,748 525.407,432	14	470.962,241 525.407,231	5.497

Punct început	X / Y	Punct sfârşit	X / Y	Lungime segment
2	470.919,58 525.405,301	3	470.924,073 525.405,597	4.503
5	470.929,644 525.406,198	6	470.934,225 525.406,422	4.586
8	470.938,568 525.406,688	9	470.942,925 525.406,695	4.357
11	470.951,798 525.407,477	12	470.956,452 525.407,435	4.654
14	470.962,241 525.407,231	15	470.967,351 525.407,009	5.115

Punct început	X / Y	Punct sfârşit	X / Y	Lungime segment
3	470.924,073 525.405,597	4	470.924,294 525.405,612	0.222
6	470.934,225 525.406,422	7	470.934,481 525.406,439	0.257
9	470.942,925 525.406,695	10	470.943,325 525.406,699	0.4
12	470.956,452 525.407,435	13	470.956,748 525.407,432	0.296
15	470.967,351 525.407,009	16	470.967,733 525.407,031	0.383

Document care conţine date cu caracter personal, protejat de prevederile Regulamentului (UE) nr. 679/2016 şi Legii 190/2018

Punct început	X / Y	Punct sfârşit	X / Y	Lungime segment
16	470.967,733 525.407,031	17	470.977,183 525.407,523	9.463
19	470.982,143 525.407,356	20	470.982,374 525.407,352	0.231
22	471.004,969 525.407,1	23	471.005,217 525.407,234	0.282
25	471.002,058 525.418,946	26	470.987,539 525.418,884	14.519
28	470.983,583 525.418,239	29	470.975,771 525.417,92	7.819
31	470.969,879 525.417,474	32	470.964,973 525.417,318	4.908
34	470.959,977 525.416,878	35	470.953,426 525.416,444	6.565
37	470.948,577 525.416,147	38	470.938,782 525.415,971	9.797
40	470.932,897 525.415,494	41	470.928,021 525.415,384	4.877
43	470.913,589 525.414,543	44	470.908,321 525.413,78	5.323
46	470.896,885 525.413,079	47	470.887,392 525.412,235	9.53
49	470.869,714 525.408,334	50	470.857,903 525.407,382	11.849
52	470.843,067 525.405,798	53	470.842,752 525.405,836	0.317
55	470.834,725 525.404,889	56	470.834,408 525.404,953	0.323
58	470.826,24 525.403,74	59	470.821,583 525.403,449	4.666
61	470.806,233 525.401,44	62	470.802,819 525.401,02	3.44
64	470.798,423 525.400,427	65	470.792,988 525.399,801	5.471
67	470.787,112 525.398,841	68	470.782,596 525.398,518	4.528
70	470.774,617 525.397,772	71	470.773,792 525.397,72	0.827
73	470.765,08 525.396,999	74	470.761,251 525.396,579	3.852
76	470.750,776 525.395,761	77	470.745,184 525.395,304	5.611
79	470.729,491 525.393,817	80	470.721,509 525.393,096	8.014
82	470.719,001 525.392,694	83	470.714,257 525.392,623	4.745
85	470.702,381 525.391,767	86	470.697,817 525.391,65	4.565
88	470.676,862 525.390,124	89	470.671,979 525.389,843	4.891
91	470.662,259 525.388,944	92	470.662,174 525.388,242	0.707
94	470.656,086 525.389,0	95	470.654,739 525.382,386	6.75
97	470.650,124 525.383,342	98	470.644,683 525.383,187	5.443
100	470.640,069 525.383,453	101	470.635,547 525.384,01	4.556
103	470.622,06 525.384,555	104	470.621,815 525.384,577	0.246
106	470.612,054 525.385,956	107	470.608,726 525.386,226	3.339
109	470.603,575 525.386,96	110	470.597,868 525.387,234	5.714
112	470.593,207 525.382,06	113	470.590,41 525.381,941	2.8

Punct început	X / Y	Punct sfârşit	X / Y	Lungime segment
17	470.977,183 525.407,523	18	470.982,144 525.407,441	4.962
20	470.982,374 525.407,352	21	470.995,941 525.407,062	13.57
23	471.005,217 525.407,234	24	471.005,218 525.418,96	11.726
26	470.987,539 525.418,884	27	470.987,284 525.418,852	0.257
29	470.975,771 525.417,92	30	470.975,631 525.417,814	0.176
32	470.964,973 525.417,318	33	470.964,692 525.417,218	0.298
35	470.953,426 525.416,444	36	470.953,195 525.416,365	0.244
38	470.938,782 525.415,971	39	470.938,6 525.415,917	0.19
41	470.928,021 525.415,384	42	470.923,419 525.415,267	4.603
44	470.908,321 525.413,78	45	470.903,729 525.413,426	4.606
47	470.887,392 525.412,235	48	470.876,599 525.411,001	10.863
50	470.857,903 525.407,382	51	470.847,958 525.406,324	10.001
53	470.842,752 525.405,836	54	470.839,244 525.405,455	3.529
56	470.834,408 525.404,953	57	470.834,017 525.404,888	0.396
59	470.821,583 525.403,449	60	470.816,064 525.402,55	5.592
62	470.802,819 525.401,02	63	470.802,526 525.400,918	0.31
65	470.792,988 525.399,801	66	470.788,995 525.399,255	4.03
68	470.782,596 525.398,518	69	470.780,164 525.398,181	2.455
71	470.773,792 525.397,72	72	470.769,052 525.397,435	4.749
74	470.761,251 525.396,579	75	470.751,137 525.395,791	10.145
77	470.745,184 525.395,304	78	470.729,839 525.393,753	15.423
80	470.721,509 525.393,096	81	470.719,205 525.392,698	2.338
83	470.714,257 525.392,623	84	470.709,133 525.392,39	5.129
86	470.697,817 525.391,65	87	470.683,957 525.390,888	13.881
89	470.671,979 525.389,843	90	470.671,734 525.389,85	0.245
92	470.662,174 525.388,242	93	470.657,59 525.388,694	4.606
95	470.654,739 525.382,386	96	470.650,003 525.382,752	4.75
98	470.644,683 525.383,187	99	470.644,494 525.383,174	0.189
101	470.635,547 525.384,01	102	470.633,398 525.383,912	2.151
104	470.621,815 525.384,577	105	470.617,268 525.385,325	4.608
107	470.608,726 525.386,226	108	470.603,55 525.386,661	5.194
110	470.597,868 525.387,234	111	470.598,07 525.382,788	4.451
113	470.590,41 525.381,941	114	470.583,757 525.381,658	6.659

Punct început	X / Y	Punct sfârşit	X / Y	Lungime segment
18	470.982,144 525.407,441	19	470.982,143 525.407,356	0.085
21	470.995,941 525.407,062	22	471.004,969 525.407,1	9.028
24	471.005,218 525.418,96	25	471.002,058 525.418,946	3.16
27	470.987,284 525.418,852	28	470.983,583 525.418,239	3.751
30	470.975,631 525.417,814	31	470.969,879 525.417,474	5.762
33	470.964,692 525.417,218	34	470.959,977 525.416,878	4.727
36	470.953,195 525.416,365	37	470.948,577 525.416,147	4.623
39	470.938,6 525.415,917	40	470.932,897 525.415,494	5.719
42	470.923,419 525.415,267	43	470.913,589 525.414,543	9.857
45	470.903,729 525.413,426	46	470.896,885 525.413,079	6.853
48	470.876,599 525.411,001	49	470.869,714 525.408,334	7.384
51	470.847,958 525.406,324	52	470.843,067 525.405,798	4.919
54	470.839,244 525.405,455	55	470.834,725 525.404,889	4.554
57	470.834,017 525.404,888	58	470.826,24 525.403,74	7.861
60	470.816,064 525.402,55	61	470.806,233 525.401,44	9.893
63	470.802,526 525.400,918	64	470.798,423 525.400,427	4.132
66	470.788,995 525.399,255	67	470.787,112 525.398,841	1.928
69	470.780,164 525.398,181	70	470.774,617 525.397,772	5.562
72	470.769,052 525.397,435	73	470.765,08 525.396,999	3.996
75	470.751,137 525.395,791	76	470.750,776 525.395,761	0.362
78	470.729,839 525.393,753	79	470.729,491 525.393,817	0.354
81	470.719,205 525.392,698	82	470.719,001 525.392,694	0.204
84	470.709,133 525.392,39	85	470.702,381 525.391,767	6.781
87	470.683,957 525.390,888	88	470.676,862 525.390,124	7.136
90	470.671,734 525.389,85	91	470.662,259 525.388,944	9.518
93	470.657,59 525.388,694	94	470.656,086 525.389,0	1.535
96	470.650,003 525.382,752	97	470.650,124 525.383,342	0.602
99	470.644,494 525.383,174	100	470.640,069 525.383,453	4.434
102	470.633,398 525.383,912	103	470.622,06 525.384,555	11.356
105	470.617,268 525.385,325	106	470.612,054 525.385,956	5.252
108	470.603,55 525.386,661	109	470.603,575 525.386,96	0.3
111	470.598,07 525.382,788	112	470.593,207 525.382,06	4.917
114	470.583,757 525.381,658	115	470.579,955 525.380,295	4.039

Vezi planul de amplasament și delimitare a imobilului pe OCPI

Punct început	X / Y	Punct sfârşit	X / Y	Lungime segment
115	470.579,955 525.380,295	116	470.575,89 525.376,867	5.317
116	470.575,89 525.376,867	117	470.574,744 525.376,674	1.162
117	470.574,744 525.376,674	118	470.573,724 525.375,662	1.437
118	470.573,724 525.375,662	119	470.563,072 525.370,841	11.692
119	470.563,072 525.370,841	120	470.550,256 525.364,692	14.215
120	470.550,256 525.364,692	121	470.545,562 525.363,93	4.755
121	470.545,562 525.363,93	122	470.541,327 525.363,271	4.286
122	470.541,327 525.363,271	123	470.536,754 525.362,439	4.648
123	470.536,754 525.362,439	124	470.536,966 525.361,014	1.441
124	470.536,966 525.361,014	125	470.532,568 525.360,226	4.468
125	470.532,568 525.360,226	126	470.527,634 525.360,131	4.935
126	470.527,634 525.360,131	127	470.525,617 525.360,269	2.022
127	470.525,617 525.360,269	128	470.528,465 525.355,19	5.823
128	470.528,465 525.355,19	129	470.530,86 525.350,916	4.899
129	470.530,86 525.350,916	130	470.530,95 525.350,757	0.183
130	470.530,95 525.350,757	131	470.556,1 525.347,821	25.321
131	470.556,1 525.347,821	132	470.556,338 525.354,056	6.24
132	470.556,338 525.354,056	133	470.556,45 525.358,961	4.906
133	470.556,45 525.358,961	134	470.556,61 525.360,879	1.925
134	470.556,61 525.360,879	135	470.568,128 525.366,727	12.918
135	470.568,128 525.366,727	136	470.571,954 525.368,67	4.291
136	470.571,954 525.368,67	137	470.576,454 525.368,909	4.506
137	470.576,454 525.368,909	138	470.576,958 525.368,908	0.504
138	470.576,958 525.368,908	139	470.582,1 525.369,801	5.219
139	470.582,1 525.369,801	140	470.588,499 525.370,225	6.413
140	470.588,499 525.370,225	141	470.593,407 525.370,55	4.919
141	470.593,407 525.370,55	142	470.598,032 525.370,749	4.629
142	470.598,032 525.370,749	143	470.598,064 525.372,197	1.448
143	470.598,064 525.372,197	144	470.598,993 525.372,246	0.93
144	470.598,993 525.372,246	145	470.602,184 525.372,416	3.196
145	470.602,184 525.372,416	146	470.609,893 525.372,612	7.711
146	470.609,893 525.372,612	147	470.614,644 525.372,482	4.753
147	470.614,644 525.372,482	148	470.614,86 525.372,339	0.259
148	470.614,86 525.372,339	149	470.624,516 525.372,25	9.656
149	470.624,516 525.372,25	150	470.624,574 525.372,866	0.619
150	470.624,574 525.372,866	151	470.629,441 525.372,91	4.867
151	470.629,441 525.372,91	152	470.635,709 525.372,923	6.268
152	470.635,709 525.372,923	153	470.636,531 525.373,512	1.011
153	470.636,531 525.373,512	154	470.641,454 525.373,208	4.932
154	470.641,454 525.373,208	155	470.641,702 525.372,996	0.326
155	470.641,702 525.372,996	156	470.644,876 525.372,88	3.176
156	470.644,876 525.372,88	157	470.645,033 525.372,874	0.157
157	470.645,033 525.372,874	158	470.648,931 525.372,731	3.901
158	470.648,931 525.372,731	159	470.648,947 525.373,178	0.447
159	470.648,947 525.373,178	160	470.653,675 525.373,123	4.728
160	470.653,675 525.373,123	161	470.656,756 525.373,083	3.081
161	470.656,756 525.373,083	162	470.661,255 525.373,163	4.5
162	470.661,255 525.373,163	163	470.661,412 525.373,092	0.172
163	470.661,412 525.373,092	164	470.661,312 525.377,426	4.335
164	470.661,312 525.377,426	165	470.664,169 525.378,08	2.931
165	470.664,169 525.378,08	166	470.668,698 525.378,689	4.57
166	470.668,698 525.378,689	167	470.668,826 525.378,703	0.129
167	470.668,826 525.378,703	168	470.672,249 525.379,261	3.468
168	470.672,249 525.379,261	169	470.676,832 525.379,91	4.629
169	470.676,832 525.379,91	170	470.677,01 525.379,758	0.234
170	470.677,01 525.379,758	171	470.682,064 525.380,467	5.103
171	470.682,064 525.380,467	172	470.686,583 525.381,058	4.557
172	470.686,583 525.381,058	173	470.686,813 525.381,037	0.231
173	470.686,813 525.381,037	174	470.691,272 525.381,775	4.52
174	470.691,272 525.381,775	175	470.696,059 525.382,466	4.837
175	470.696,059 525.382,466	176	470.696,257 525.382,45	0.199
176	470.696,257 525.382,45	177	470.700,76 525.382,947	4.53
177	470.700,76 525.382,947	178	470.705,582 525.383,229	4.83
178	470.705,582 525.383,229	179	470.710,189 525.383,788	4.641
179	470.710,189 525.383,788	180	470.710,655 525.383,845	0.469
180	470.710,655 525.383,845	181	470.713,919 525.384,168	3.28
181	470.713,919 525.384,168	182	470.717,945 525.384,275	4.027
182	470.717,945 525.384,275	183	470.720,485 525.384,343	2.541
183	470.720,485 525.384,343	184	470.725,3 525.385,636	4.986
184	470.725,3 525.385,636	185	470.730,301 525.386,157	5.028
185	470.730,301 525.386,157	186	470.733,091 525.386,444	2.805
186	470.733,091 525.386,444	187	470.737,578 525.386,905	4.511
187	470.737,578 525.386,905	188	470.737,699 525.386,906	0.121
188	470.737,699 525.386,906	189	470.740,21 525.387,415	2.562
189	470.740,21 525.387,415	190	470.744,919 525.387,794	4.724
190	470.744,919 525.387,794	191	470.753,036 525.388,598	8.157
191	470.753,036 525.388,598	192	470.758,354 525.389,313	5.366
192	470.758,354 525.389,313	193	470.763,004 525.389,6	4.659
193	470.763,004 525.389,6	194	470.767,393 525.390,235	4.435
194	470.767,393 525.390,235	195	470.771,531 525.390,724	4.167
195	470.771,531 525.390,724	196	470.776,145 525.391,322	4.653
196	470.776,145 525.391,322	197	470.780,386 525.391,313	4.241
197	470.780,386 525.391,313	198	470.782,042 525.391,593	1.68
198	470.782,042 525.391,593	199	470.784,016 525.391,805	1.985
199	470.784,016 525.391,805	200	470.789,118 525.391,987	5.105
200	470.789,118 525.391,987	201	470.795,643 525.392,32	6.533
201	470.795,643 525.392,32	202	470.800,276 525.392,562	4.639
202	470.800,276 525.392,562	203	470.804,045 525.392,762	3.774
203	470.804,045 525.392,762	204	470.806,057 525.392,868	2.015
204	470.806,057 525.392,868	205	470.810,77 525.393,356	4.738
205	470.810,77 525.393,356	206	470.811,016 525.393,289	0.255
206	470.811,016 525.393,289	207	470.813,763 525.393,787	2.792
207	470.813,763 525.393,787	208	470.818,533 525.394,052	4.777
208	470.818,533 525.394,052	209	470.818,695 525.394,026	0.164
209	470.818,695 525.394,026	210	470.822,168 525.394,322	3.486
210	470.822,168 525.394,322	211	470.827,168 525.394,905	5.034
211	470.827,168 525.394,905	212	470.827,055 525.396,138	1.238
212	470.827,055 525.396,138	213	470.838,472 525.397,637	11.515
213	470.838,472 525.397,637	214	470.843,091 525.398,142	4.647

Vederea/descărcarea acestui document este permisă doar în scopuri personale

Punct început	X / Y	Punct sfârşit	X / Y	Lungime segment
214	470.843,091 525.398,142	215	470.843,098 525.397,811	0.331
217	470.849,414 525.398,611	218	470.853,972 525.398,882	4.566
220	470.854,473 525.398,914	221	470.854,462 525.399,086	0.172
223	470.862,102 525.399,87	224	470.866,715 525.400,1	4.619
226	470.872,197 525.400,718	227	470.876,815 525.400,969	4.625
229	470.882,082 525.401,793	230	470.886,677 525.402,096	4.605
232	470.891,87 525.403,11	233	470.896,661 525.403,697	4.827
235	470.908,927 525.404,644	236	470.909,209 525.404,618	0.283

Punct început	X / Y	Punct sfârşit	X / Y	Lungime segment
215	470.843,098 525.397,811	216	470.843,318 525.397,816	0.22
218	470.853,972 525.398,882	219	470.854,189 525.398,896	0.217
221	470.854,462 525.399,086	222	470.857,679 525.399,352	3.228
224	470.866,715 525.400,1	225	470.866,858 525.400,142	0.149
227	470.876,815 525.400,969	228	470.877,011 525.400,948	0.197
230	470.886,677 525.402,096	231	470.886,892 525.402,053	0.219
233	470.896,661 525.403,697	234	470.904,315 525.404,393	7.686
236	470.909,209 525.404,618	1	470.915,934 525.405,061	6.74

Punct început	X / Y	Punct sfârşit	X / Y	Lungime segment
216	470.843,318 525.397,816	217	470.849,414 525.398,611	6.148
219	470.854,189 525.398,896	220	470.854,473 525.398,914	0.285
222	470.857,679 525.399,352	223	470.862,102 525.399,87	4.453
225	470.866,858 525.400,142	226	470.872,197 525.400,718	5.37
228	470.877,011 525.400,948	229	470.882,082 525.401,793	5.141
231	470.886,892 525.402,053	232	470.891,87 525.403,11	5.089
234	470.904,315 525.404,393	235	470.908,927 525.404,644	4.619

**** Lungimile segmentelor sunt determinate în planul de proiecţie Stereo 70 şi sunt rotunjite la 1 milimetru.**
***** Distanţa dintre puncte este formată din segmente cumulate ce sunt mai mici decât valoarea 1 milimetru.**

Neutilizabil in circuitul civil

DATE DESPRE IMOBILUL NR. 4664

Oficiul de Cadastru şi Publicitate Imobiliară SIBIU
Biroul de Cadastru şi Publicitate Imobiliară Medias

A. Partea I. Descrierea imobilului

Nr. CF vechi:101673
Nr. topografic:2192

TEREN Intravilan

Adresa: Loc. Prod, Str Râșca, Jud. Sibiu

Nr. Crt	Nr cadastral Nr. topografic	Suprafaţa* (mp)	Observaţii / Referinţe
A1	101747	302	Sector cadastral:7 Teren neimprejmuit;

B. Partea II. Proprietari şi acte

Inscrieri privitoare la dreptul de proprietate şi alte drepturi reale		Referinţe
8093 / 20/04/2023		
Act Normativ nr. 978/2002, din 05/09/2002 emis de GUVERNUL ROMANIEI (Inventarul domeniului public ; act administrativ nr 1321 din 30.03.2023, emis de Comuna Hoghilag;act administrativ nr 8093 din 08.05.2023, emis de OCPI SIBIU-SERVICIUL CADASTRU);		
B4	Intabulare, drept de PROPRIETATE, dobandit prin Lege, cota actuala 1/1, cota initiala 1/1	A1
	1) **COMUNA HOGHILAG**, CIF:4241230, domeniu public	

C. Partea III. SARCINI .

Inscrieri privind dezmembramintele dreptului de proprietate, drepturi reale de garanţie şi sarcini	Referinţe
NU SUNT	

Neutilizabil în circuitul civil

Anexa Nr. 1 La Partea I

Teren

Nr cadastral	Suprafaţa (mp)*	Observaţii / Referinţe
101747	302	

* Suprafaţa este determinată in planul de proiecţie Stereo 70.

DETALII LINIARE IMOBIL

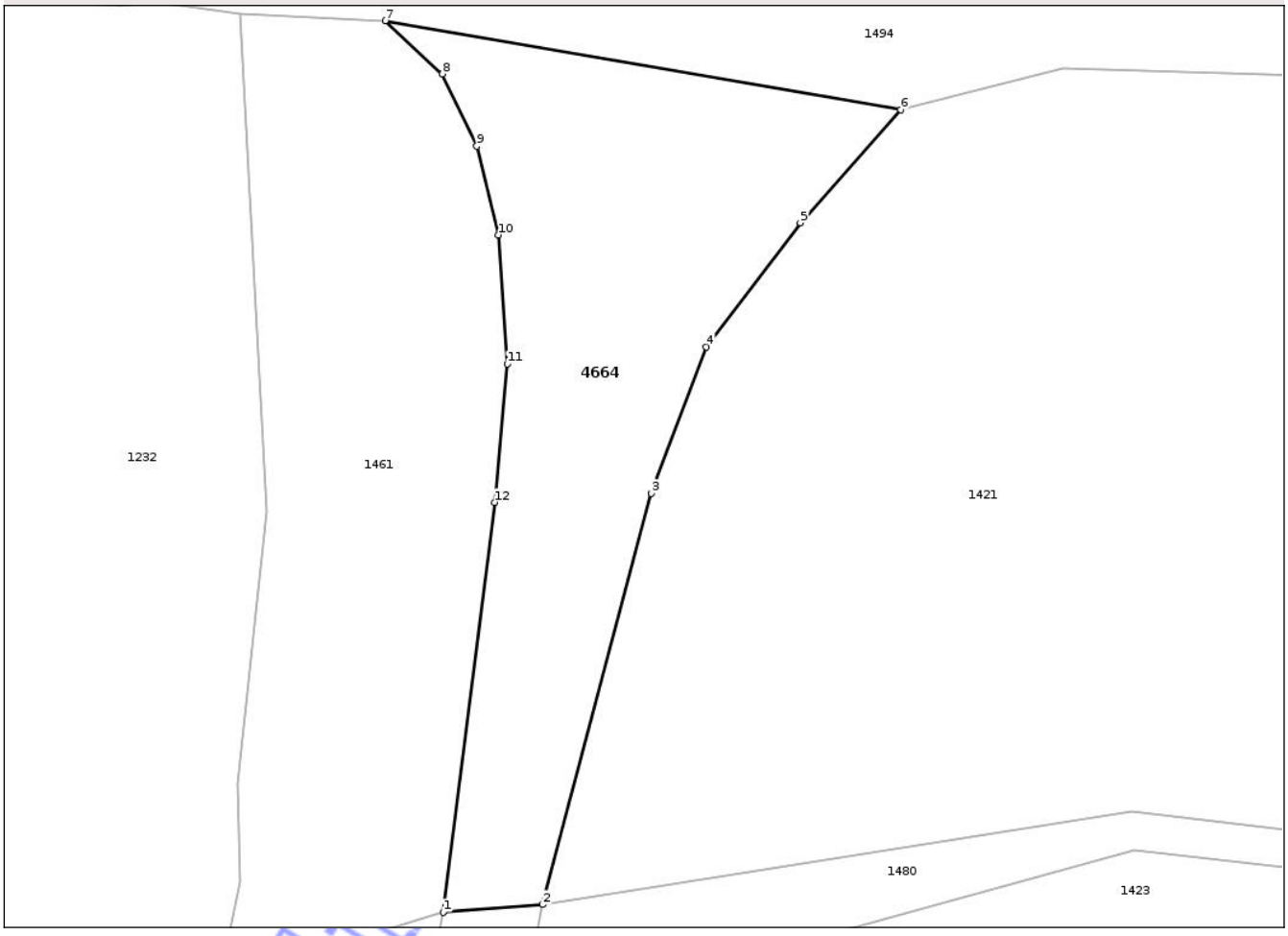

Date referitoare la teren

Crt	Categorie folosinţă	Intra vilan	Suprafaţa (mp)	Tarla	Parcelă	Nr. topo	Observaţii / Referinţe
1	drum	DA	302	-	435	2192	

Lungime Segmente

1) Valorile lungimilor segmentelor sunt obţinute din proiecţie în plan.

Punct început	X / Y	Punct sfârşit	X / Y	Lungime segment (** (m)
1	472.632,304 528.874,47	2	472.636,492 528.874,795	4.201
2	472.636,492 528.874,795	3	472.641,071 528.892,085	17.886
3	472.641,071 528.892,085	4	472.643,376 528.898,248	6.58
4	472.643,376 528.898,248	5	472.647,34 528.903,469	6.555
5	472.647,34 528.903,469	6	472.651,564 528.908,213	6.352

Document care conţine date cu caracter personal, protejat de prevederile Regulamentului (UE) nr. 679/2016 şi Legii 190/2018

Punct început	X / Y	Punct sfârşit	X / Y	Lungime segment (** (m)
6	472.651,564 528.908,213	7	472.629,871 528.911,961	22.014
7	472.629,871 528.911,961	8	472.632,272 528.909,722	3.283
8	472.632,272 528.909,722	9	472.633,706 528.906,684	3.359
9	472.633,706 528.906,684	10	472.634,627 528.902,958	3.838
10	472.634,627 528.902,958	11	472.635,007 528.897,538	5.433
11	472.635,007 528.897,538	12	472.634,463 528.891,709	5.854
12	472.634,463 528.891,709	1	472.632,304 528.874,47	17.374

**** Lungimile segmentelor sunt determinate în planul de proiecţie Stereo 70 şi sunt rotunjite la 1 milimetru.**
***** Distanţa dintre puncte este formată din segmente cumulate ce sunt mai mici decât valoarea 1 milimetru.**

Neutilizabil in circuitul civil

DATE DESPRE IMOBILUL NR. 4665

Oficiul de Cadastru şi Publicitate Imobiliară SIBIU
Biroul de Cadastru şi Publicitate Imobiliară Medias

A. Partea I. Descrierea imobilului

Nr. CF vechi:101668
Nr. topografic:103

TEREN Intravilan

Adresa: Loc. Prod, Str Bisericii, Jud. Sibiu

Nr. Crt	Nr cadastral Nr. topografic	Suprafaţa* (mp)	Observaţii / Referinţe
A1	101741	2.701	Sector cadastral:7 Teren neimprejmuit;

B. Partea II. Proprietari şi acte

Inscrieri privitoare la dreptul de proprietate şi alte drepturi reale		Referinţe
8052 / 19/04/2023		
Act Normativ nr. 978/2002, din 05/09/2002 emis de GUVERNUL ROMANIEI (Inventarul domeniului public ; act administrativ nr 8052 din 26.04.2023, emis de OCPI SIBIU-SERVICIUL CADASTRU;act administrativ nr 1324 din 30.03.2023, emis de Comuna Hoghilag);		
B4	Intabulare, drept de PROPRIETATE, dobandit prin Lege, cota actuala 1/1, cota initiala 1/1	A1
	1) **COMUNA HOGHILAG**, CIF:4241230, domeniu public	

C. Partea III. SARCINI .

Inscrieri privind dezmembramintele dreptului de proprietate, drepturi reale de garanţie şi sarcini	Referinţe
NU SUNT	

Neutilizabil în circuitul civil

Anexa Nr. 1 La Partea I

Teren

Nr cadastral	Suprafaţa (mp)*	Observaţii / Referinţe
101741	2.701	

* Suprafaţa este determinată in planul de proiecţie Stereo 70.

DETALII LINIARE IMOBIL

Date referitoare la teren

Crt	Categorie folosinţă	Intra vilan	Suprafaţa (mp)	Tarla	Parcelă	Nr. topo	Observaţii / Referinţe
1	drum	DA	2.701	-	18,46,12	103	

Lungime Segmente

1) Valorile lungimilor segmentelor sunt obţinute din proiecţie în plan.

Punct început	X / Y	Punct sfârşit	X / Y	Lungime segment
1	473.294,324 529.276,211	2	473.295,543 529.262,015	14.248
4	473.295,51 529.257,626	5	473.295,676 529.255,524	2.109
7	473.297,662 529.239,317	8	473.289,411 529.227,942	14.052
10	473.276,084 529.216,693	11	473.271,161 529.214,454	5.408
13	473.262,543 529.210,985	14	473.262,141 529.210,827	0.432
16	473.259,029 529.206,856	17	473.251,216 529.204,056	8.3

Punct început	X / Y	Punct sfârşit	X / Y	Lungime segment
2	473.295,543 529.262,015	3	473.295,623 529.258,74	3.276
5	473.295,676 529.255,524	6	473.295,916 529.255,543	0.241
8	473.289,411 529.227,942	9	473.282,376 529.219,031	11.353
11	473.271,161 529.214,454	12	473.271,108 529.214,325	0.139
14	473.262,141 529.210,827	15	473.258,068 529.209,23	4.375
17	473.251,216 529.204,056	18	473.247,995 529.205,142	3.399

Punct început	X / Y	Punct sfârşit	X / Y	Lungime segment
3	473.295,623 529.258,74	4	473.295,51 529.257,626	1.12
6	473.295,916 529.255,543	7	473.297,662 529.239,317	16.32
9	473.282,376 529.219,031	10	473.276,084 529.216,693	6.712
12	473.271,108 529.214,325	13	473.262,543 529.210,985	9.193
15	473.258,068 529.209,23	16	473.259,029 529.206,856	2.561
18	473.247,995 529.205,142	19	473.245,086 529.206,883	3.39

Document care conţine date cu caracter personal, protejat de prevederile Regulamentului (UE) nr. 679/2016 şi Legii 190/2018

Punct început	X / Y	Punct sfârşit	X / Y	Lungime segment
19	473.245,086 529.206,883	20	473.242,793 529.209,767	3.684
20	473.242,793 529.209,767	21	473.241,583 529.215,473	5.833
21	473.241,583 529.215,473	22	473.240,625 529.206,795	8.731
22	473.240,625 529.206,795	23	473.240,979 529.203,453	3.361
23	473.240,979 529.203,453	24	473.242,536 529.199,995	3.792
24	473.242,536 529.199,995	25	473.246,382 529.196,518	5.185
25	473.246,382 529.196,518	26	473.258,912 529.200,904	13.275
26	473.258,912 529.200,904	27	473.266,014 529.203,462	7.549
27	473.266,014 529.203,462	28	473.274,216 529.205,793	8.527
28	473.274,216 529.205,793	29	473.280,74 529.208,02	6.894
29	473.280,74 529.208,02	30	473.284,024 529.208,859	3.389
30	473.284,024 529.208,859	31	473.286,508 529.208,696	2.489
31	473.286,508 529.208,696	32	473.287,724 529.205,171	3.729
32	473.287,724 529.205,171	33	473.287,777 529.205,004	0.175
33	473.287,777 529.205,004	34	473.291,067 529.194,68	10.836
34	473.291,067 529.194,68	35	473.294,01 529.184,514	10.583
35	473.294,01 529.184,514	36	473.296,179 529.177,225	7.605
36	473.296,179 529.177,225	37	473.297,895 529.172,268	5.246
37	473.297,895 529.172,268	38	473.298,545 529.169,385	2.955
38	473.298,545 529.169,385	39	473.299,56 529.166,586	2.977
39	473.299,56 529.166,586	40	473.300,983 529.162,659	4.177
40	473.300,983 529.162,659	41	473.304,464 529.153,499	9.799
41	473.304,464 529.153,499	42	473.305,964 529.149,126	4.623
42	473.305,964 529.149,126	43	473.306,703 529.145,723	3.482
43	473.306,703 529.145,723	44	473.308,243 529.141,021	4.948
44	473.308,243 529.141,021	45	473.310,876 529.135,455	6.157
45	473.310,876 529.135,455	46	473.312,186 529.132,039	3.659
46	473.312,186 529.132,039	47	473.310,2 529.129,851	2.955
47	473.310,2 529.129,851	48	473.306,702 529.128,481	3.757
48	473.306,702 529.128,481	49	473.314,05 529.123,267	9.01
49	473.314,05 529.123,267	50	473.316,787 529.117,961	5.97
50	473.316,787 529.117,961	51	473.317,891 529.111,354	6.699
51	473.317,891 529.111,354	52	473.318,229 529.103,696	7.665
52	473.318,229 529.103,696	53	473.317,697 529.097,744	5.976
53	473.317,697 529.097,744	54	473.316,46 529.091,215	6.645
54	473.316,46 529.091,215	55	473.313,731 529.085,696	6.157
55	473.313,731 529.085,696	56	473.319,898 529.083,671	6.491
56	473.319,898 529.083,671	57	473.324,774 529.083,18	4.901
57	473.324,774 529.083,18	58	473.328,492 529.083,567	3.738
58	473.328,492 529.083,567	59	473.328,657 529.088,844	5.28
59	473.328,657 529.088,844	60	473.329,0 529.095,079	6.244
60	473.329,0 529.095,079	61	473.329,615 529.100,785	5.739
61	473.329,615 529.100,785	62	473.330,0 529.104,234	3.47
62	473.330,0 529.104,234	63	473.330,123 529.105,334	1.107
63	473.330,123 529.105,334	64	473.330,513 529.110,128	4.81
64	473.330,513 529.110,128	65	473.330,786 529.110,127	0.273
65	473.330,786 529.110,127	66	473.330,237 529.113,56	3.477
66	473.330,237 529.113,56	67	473.329,285 529.118,902	5.426
67	473.329,285 529.118,902	68	473.328,785 529.122,056	3.193
68	473.328,785 529.122,056	69	473.327,863 529.127,467	5.489
69	473.327,863 529.127,467	70	473.327,747 529.127,914	0.462
70	473.327,747 529.127,914	71	473.326,767 529.128,879	1.375
71	473.326,767 529.128,879	72	473.324,543 529.134,352	5.908
72	473.324,543 529.134,352	73	473.324,81 529.135,073	0.769
73	473.324,81 529.135,073	74	473.323,383 529.139,223	4.388
74	473.323,383 529.139,223	75	473.322,748 529.139,93	0.95
75	473.322,748 529.139,93	76	473.321,148 529.143,642	4.042
76	473.321,148 529.143,642	77	473.321,016 529.143,896	0.286
77	473.321,016 529.143,896	78	473.319,662 529.148,473	4.773
78	473.319,662 529.148,473	79	473.314,94 529.160,892	13.286
79	473.314,94 529.160,892	80	473.310,545 529.173,452	13.307
80	473.310,545 529.173,452	81	473.308,876 529.179,362	6.141
81	473.308,876 529.179,362	82	473.308,807 529.179,6	0.248
82	473.308,807 529.179,6	83	473.304,411 529.191,46	12.648
83	473.304,411 529.191,46	84	473.304,095 529.191,389	0.324
84	473.304,095 529.191,389	85	473.302,587 529.197,647	6.437
85	473.302,587 529.197,647	86	473.302,764 529.197,947	0.348
86	473.302,764 529.197,947	87	473.302,022 529.201,23	3.366
87	473.302,022 529.201,23	88	473.301,65 529.202,024	0.877
88	473.301,65 529.202,024	89	473.300,603 529.207,435	5.511
89	473.300,603 529.207,435	90	473.300,623 529.207,751	0.317
90	473.300,623 529.207,751	91	473.297,995 529.224,925	17.374
91	473.297,995 529.224,925	92	473.304,027 529.240,586	16.782
92	473.304,027 529.240,586	93	473.302,517 529.250,655	10.182
93	473.302,517 529.250,655	94	473.301,443 529.257,818	7.243
94	473.301,443 529.257,818	95	473.300,674 529.265,297	7.518
95	473.300,674 529.265,297	96	473.300,495 529.270,429	5.135
96	473.300,495 529.270,429	97	473.299,357 529.280,723	10.357
97	473.299,357 529.280,723	98	473.299,299 529.281,247	0.527
98	473.299,299 529.281,247	99	473.297,416 529.292,705	11.612
99	473.297,416 529.292,705	100	473.296,028 529.292,212	1.473
100	473.296,028 529.292,212	101	473.293,098 529.290,494	3.397
101	473.293,098 529.290,494	1	473.294,324 529.276,211	14.336

**** Lungimile segmentelor sunt determinate în planul de proiecţie Stereo 70 şi sunt rotunjite la 1 milimetru.**
***** Distanţa dintre puncte este formată din segmente cumulate ce sunt mai mici decât valoarea 1 milimetru.**

Verificat în sistemul ANCPI

DATE DESPRE IMOBILUL NR. 4666

Oficiul de Cadastru şi Publicitate Imobiliară SIBIU
Biroul de Cadastru şi Publicitate Imobiliară Medias

A. Partea I. Descrierea imobilului

TEREN Intravilan

Adresa: Loc. Prod, Jud. Sibiu

Nr. Crt	Nr cadastral Nr. topografic	Suprafaţa* (mp)	Observaţii / Referinţe
A1		596	Sector cadastral:7 Teren neimprejmuit;

B. Partea II. Proprietari şi acte

Inscrieri privitoare la dreptul de proprietate şi alte drepturi reale		Referinţe
/		
Act Administrativ nr. 5466, din 15/12/2025 emis de PRIMĂRIA COMUNIE HOGHILAG;		
B1	Inscrierea posesiei, drept de PROPRIETATE, dobandit prin Lege, cota actuala 1/1, cota initiala 1/1	A1
	1) **NEIDENTIFICAT NEIDENTIFICAT**	
Act Normativ nr. 7, din 13/03/1996 emis de PARLAMENTUL ROMÂNIEI;		
B2	se notează mențiunea de proprietar neidentificat	A1

C. Partea III. SARCINI .

Inscrieri privind dezmembramintele dreptului de proprietate, drepturi reale de garanţie şi sarcini	Referinţe
NU SUNT	

Neutilizabil în circuitul civil

Anexa Nr. 1 La Partea I

Teren

Nr cadastral	Suprafaţa (mp)*	Observaţii / Referinţe
	596	

* Suprafaţa este determinată in planul de proiecţie Stereo 70.

DETALII LINIARE IMOBIL

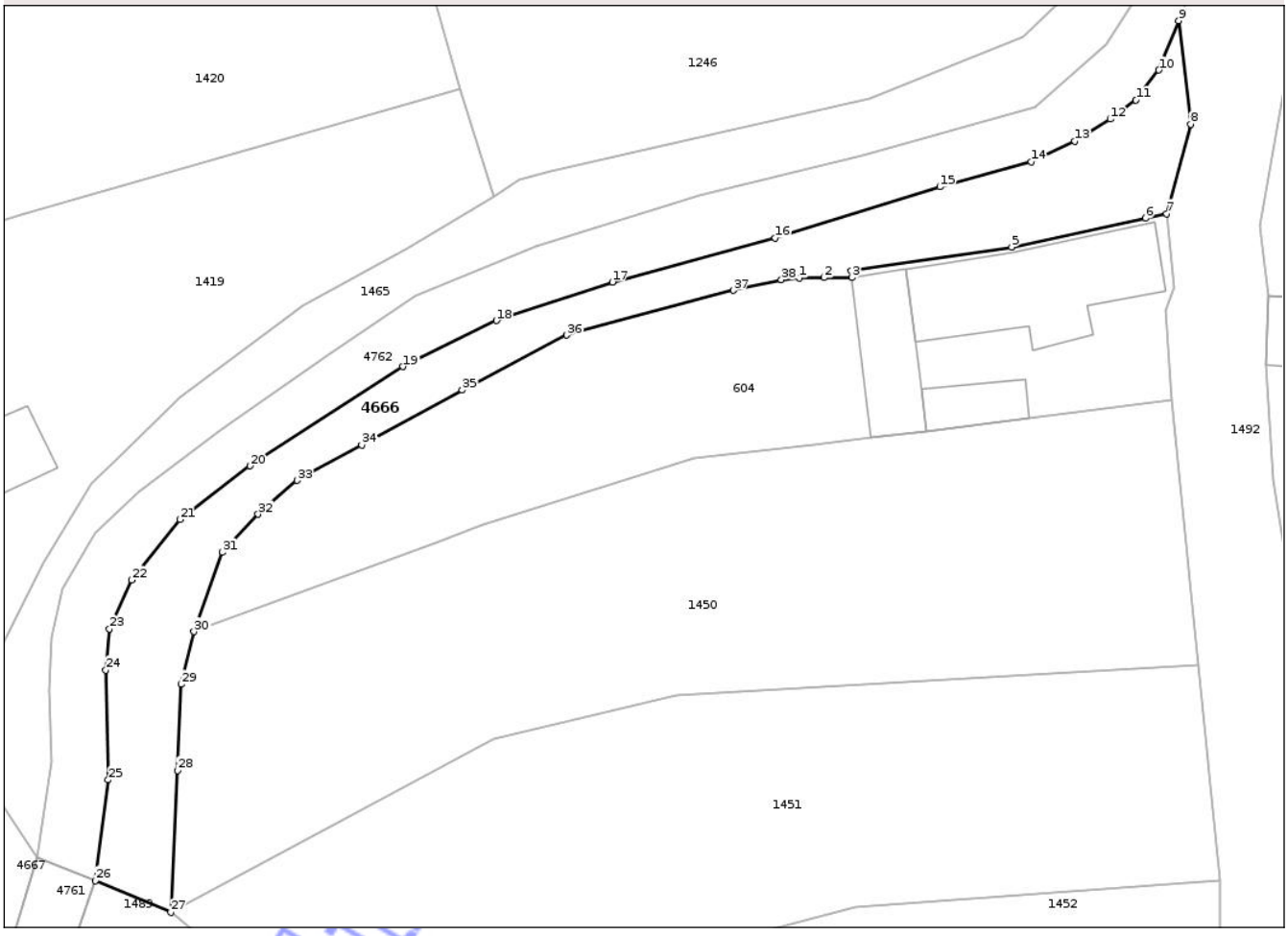

Date referitoare la teren

Crt	Categorie folosinţă	Intra vilan	Suprafaţa (mp)	Tarla	Parcelă	Nr. topo	Observaţii / Referinţe
1	drum	DA	596	-	146/1	-	

Lungime Segmente

1) Valorile lungimilor segmentelor sunt obţinute din proiecţie în plan.

Punct început	X / Y	Punct sfârşit	X / Y	Lungime segment (** (m)
1	473.224,105 528.753,885	2	473.226,128 528.753,902	2.023
3	473.228,425 528.753,902	4	473.228,365 528.754,447	0.548
5	473.241,541 528.756,419	6	473.252,537 528.758,781	11.247
7	473.254,259 528.759,148	8	473.256,226 528.766,486	7.597
9	473.255,251 528.774,976	10	473.253,622 528.770,926	4.365

Punct început	X / Y	Punct sfârşit	X / Y	Lungime segment (** (m)
2	473.226,128 528.753,902	3	473.228,425 528.753,902	2.297
4	473.228,365 528.754,447	5	473.241,541 528.756,419	13.323
6	473.252,537 528.758,781	7	473.254,259 528.759,148	1.761
8	473.256,226 528.766,486	9	473.255,251 528.774,976	8.546
10	473.253,622 528.770,926	11	473.251,744 528.768,465	3.096

Document care conţine date cu caracter personal, protejat de prevederile Regulamentului (UE) nr. 679/2016 şi Legii 190/2018

Punct început	X / Y	Punct sfârşit	X / Y	Lungime segment (** (m)
11	473.251,744 528.768,465	12	473.249,644 528.766,909	2.614
13	473.246,736 528.765,095	14	473.243,142 528.763,415	3.967
15	473.235,635 528.761,344	16	473.222,106 528.757,167	14.159
17	473.208,743 528.753,541	18	473.199,23 528.750,382	10.024
19	473.191,55 528.746,61	20	473.178,973 528.738,468	14.982
21	473.173,245 528.734,065	22	473.169,257 528.729,099	6.369
23	473.167,428 528.725,088	24	473.167,127 528.721,72	3.381
25	473.167,329 528.712,705	26	473.166,305 528.704,444	8.324
27	473.172,482 528.701,835	28	473.173,022 528.713,482	11.66
29	473.173,35 528.720,543	30	473.174,377 528.724,862	4.439
31	473.176,687 528.731,381	32	473.179,65 528.734,486	4.292
33	473.182,861 528.737,264	34	473.188,163 528.740,185	6.053
35	473.196,406 528.744,684	36	473.205,008 528.749,183	9.707
37	473.218,705 528.752,853	38	473.222,616 528.753,738	4.01

Punct început	X / Y	Punct sfârşit	X / Y	Lungime segment (** (m)
12	473.249,644 528.766,909	13	473.246,736 528.765,095	3.427
14	473.243,142 528.763,415	15	473.235,635 528.761,344	7.787
16	473.222,106 528.757,167	17	473.208,743 528.753,541	13.846
18	473.199,23 528.750,382	19	473.191,55 528.746,61	8.556
20	473.178,973 528.738,468	21	473.173,245 528.734,065	7.225
22	473.169,257 528.729,099	23	473.167,428 528.725,088	4.408
24	473.167,127 528.721,72	25	473.167,329 528.712,705	9.017
26	473.166,305 528.704,444	27	473.172,482 528.701,835	6.705
28	473.173,022 528.713,482	29	473.173,35 528.720,543	7.069
30	473.174,377 528.724,862	31	473.176,687 528.731,381	6.916
32	473.179,65 528.734,486	33	473.182,861 528.737,264	4.246
34	473.188,163 528.740,185	35	473.196,406 528.744,684	9.391
36	473.205,008 528.749,183	37	473.218,705 528.752,853	14.18
38	473.222,616 528.753,738	1	473.224,105 528.753,885	1.496

**** Lungimile segmentelor sunt determinate în planul de proiecţie Stereo 70 şi sunt rotunjite la 1 milimetru.**
***** Distanţa dintre puncte este formată din segmente cumulate ce sunt mai mici decât valoarea 1 milimetru.**

Neutilizabil în circuitul civil

DATE DESPRE IMOBILUL NR. 4668

Oficiul de Cadastru şi Publicitate Imobiliară SIBIU
Biroul de Cadastru şi Publicitate Imobiliară Medias

A. Partea I. Descrierea imobilului

TEREN Intravilan

Adresa: Loc. Prod, Str Senereușului, Jud. Sibiu

Nr. Crt	Nr cadastral Nr. topografic	Suprafaţa* (mp)	Observaţii / Referinţe
A1		2.013	Sector cadastral:7 Teren neimprejmuit;

B. Partea II. Proprietari şi acte

Inscrieri privitoare la dreptul de proprietate şi alte drepturi reale		Referinţe
/		
Act Administrativ nr. 5466, din 15/12/2025 emis de PRIMĂRIA COMUNIE HOGHILAG;		
B1	Inscrierea posesiei, drept de PROPRIETATE, dobandit prin Lege, cota actuala 1/1, cota initiala 1/1	A1
	1) **NEIDENTIFICAT NEIDENTIFICAT**	
Act Normativ nr. 7, din 13/03/1996 emis de PARLAMENTUL ROMÂNIEI;		
B2	se notează mențiunea de proprietar neidentificat	A1

C. Partea III. SARCINI .

Inscrieri privind dezmembramintele dreptului de proprietate, drepturi reale de garanţie şi sarcini	Referinţe
NU SUNT	

Neutilizabil în circuitul civil

Anexa Nr. 1 La Partea I

Teren

Nr cadastral	Suprafaţa (mp)*	Observaţii / Referinţe
	2.013	

* Suprafaţa este determinată in planul de proiecţie Stereo 70.

DETALII LINIARE IMOBIL

Date referitoare la teren

Crt	Categorie folosinţă	Intra vilan	Suprafaţa (mp)	Tarla	Parcelă	Nr. topo	Observaţii / Referinţe
1	drum	DA	2.013	-	169/1	-	

Lungime Segmente

1) Valorile lungimilor segmentelor sunt obţinute din proiecţie în plan.

Punct început	X / Y	Punct sfârşit	X / Y	Lungime segment
1	473.208,4 529.364,072	2	473.209,662 529.378,002	13.987
4	473.213,454 529.411,484	5	473.220,196 529.410,768	6.78
7	473.224,159 529.433,465	8	473.215,81 529.433,771	8.355
10	473.205,727 529.433,167	11	473.204,768 529.427,126	6.117
13	473.204,433 529.419,719	14	473.204,026 529.415,488	4.251
16	473.201,799 529.399,556	17	473.200,302 529.387,687	11.963

Punct început	X / Y	Punct sfârşit	X / Y	Lungime segment
2	473.209,662 529.378,002	3	473.212,132 529.402,366	24.489
5	473.220,196 529.410,768	6	473.222,646 529.420,427	9.965
8	473.215,81 529.433,771	9	473.205,701 529.434,14	10.116
11	473.204,768 529.427,126	12	473.204,97 529.425,295	1.842
14	473.204,026 529.415,488	15	473.202,782 529.407,543	8.042
17	473.200,302 529.387,687	18	473.199,548 529.379,489	8.233

Punct început	X / Y	Punct sfârşit	X / Y	Lungime segment
3	473.212,132 529.402,366	4	473.213,454 529.411,484	9.213
6	473.222,646 529.420,427	7	473.224,159 529.433,465	13.125
9	473.205,701 529.434,14	10	473.205,727 529.433,167	0.973
12	473.204,97 529.425,295	13	473.204,433 529.419,719	5.602
15	473.202,782 529.407,543	16	473.201,799 529.399,556	8.047
18	473.199,548 529.379,489	19	473.198,414 529.379,576	1.137

Document care conţine date cu caracter personal, protejat de prevederile Regulamentului (UE) nr. 679/2016 şi Legii 190/2018

Punct început	X / Y	Punct sfârşit	X / Y	Lungime segment
19	473.198,414 529.379,576	20	473.197,819 529.372,249	7.351
22	473.196,84 529.369,594	23	473.196,434 529.365,99	3.627
25	473.197,046 529.360,336	26	473.195,971 529.360,414	1.078
28	473.196,803 529.355,184	29	473.196,704 529.353,665	1.522
31	473.195,428 529.336,829	32	473.194,822 529.331,469	5.394
34	473.192,067 529.323,247	35	473.191,698 529.321,825	1.469
37	473.190,661 529.312,215	38	473.190,267 529.308,713	3.524
40	473.189,888 529.302,574	41	473.189,11 529.299,817	2.865
43	473.187,526 529.285,413	44	473.187,627 529.285,131	0.3
46	473.205,985 529.280,624	47	473.205,796 529.284,915	4.295
49	473.204,945 529.299,221	50	473.204,875 529.303,3	4.08
52	473.204,661 529.317,474	53	473.205,451 529.329,751	12.302
55	473.206,29 529.340,925	1	473.208,4 529.364,072	23.243

Punct început	X / Y	Punct sfârşit	X / Y	Lungime segment
20	473.197,819 529.372,249	21	473.197,601 529.369,553	2.705
23	473.196,434 529.365,99	24	473.197,565 529.365,909	1.134
26	473.195,971 529.360,414	27	473.195,47 529.355,223	5.215
29	473.196,704 529.353,665	30	473.196,452 529.350,459	3.216
32	473.194,822 529.331,469	33	473.193,874 529.323,081	8.441
35	473.191,698 529.321,825	36	473.191,339 529.318,602	3.243
38	473.190,267 529.308,713	39	473.190,238 529.305,609	3.104
41	473.189,11 529.299,817	42	473.188,966 529.294,89	4.929
44	473.187,627 529.285,131	45	473.187,356 529.281,305	3.836
47	473.205,796 529.284,915	48	473.205,504 529.288,861	3.957
50	473.204,875 529.303,3	51	473.205,19 529.315,195	11.899
53	473.205,451 529.329,751	54	473.205,903 529.333,43	3.707

Punct început	X / Y	Punct sfârşit	X / Y	Lungime segment
21	473.197,601 529.369,553	22	473.196,84 529.369,594	0.762
24	473.197,565 529.365,909	25	473.197,046 529.360,336	5.597
27	473.195,47 529.355,223	28	473.196,803 529.355,184	1.334
30	473.196,452 529.350,459	31	473.195,428 529.336,829	13.668
33	473.193,874 529.323,081	34	473.192,067 529.323,247	1.815
36	473.191,339 529.318,602	37	473.190,661 529.312,215	6.423
39	473.190,238 529.305,609	40	473.189,888 529.302,574	3.055
42	473.188,966 529.294,89	43	473.187,526 529.285,413	9.586
45	473.187,356 529.281,305	46	473.205,985 529.280,624	18.641
48	473.205,504 529.288,861	49	473.204,945 529.299,221	10.375
51	473.205,19 529.315,195	52	473.204,661 529.317,474	2.34
54	473.205,903 529.333,43	55	473.206,29 529.340,925	7.505

**** Lungimile segmentelor sunt determinate în planul de proiecţie Stereo 70 şi sunt rotunjite la 1 milimetru.**
***** Distanţa dintre puncte este formată din segmente cumulate ce sunt mai mici decât valoarea 1 milimetru.**

Neutilizabil în circuitul civil

DATE DESPRE IMOBILUL NR. 4669

Oficiul de Cadastru şi Publicitate Imobiliară SIBIU
Biroul de Cadastru şi Publicitate Imobiliară Medias

A. Partea I. Descrierea imobilului

TEREN Extravilan Nr. topografic:1708, 1877, 2026

Adresa: Jud. Sibiu

Nr. Crt	Nr cadastral Nr. topografic	Suprafaţa* (mp)	Observaţii / Referinţe
A1	101215	309	Sector cadastral:0 Teren neimprejmuit;

B. Partea II. Proprietari şi acte

Inscrieri privitoare la dreptul de proprietate şi alte drepturi reale		Referinţe
993 / 19/01/2021		
Act Normativ nr. HG nr. 978/2002, din 05/09/2002 emis de GUVERNUL ROMANIEI (Anexa nr. 29 la HG nr. 978/2002 publicata in MO 689 bis ; act administrativ nr 993 din 27.01.2021, emis de OCPI SIBIU-SERVICIUL CADASTRU;act administrativ nr 147 din 12.01.2021, emis de Comuna Hoghilag);		
B2	Intabulare, drept de PROPRIETATE, dobandit prin Lege, cota actuala 1/1, cota initiala 1/1	A1
	1) **COMUNA HOGHILAG**, CIF:4241230, domeniu public	

C. Partea III. SARCINI .

Inscrieri privind dezmembramintele dreptului de proprietate, drepturi reale de garanţie şi sarcini	Referinţe
NU SUNT	

Neutilizabil pentru circuitul civil

Anexa Nr. 1 La Partea I

Teren

Nr cadastral	Suprafaţa (mp)*	Observaţii / Referinţe
101215	309	

* Suprafaţa este determinată in planul de proiecţie Stereo 70.

DETALII LINIARE IMOBIL

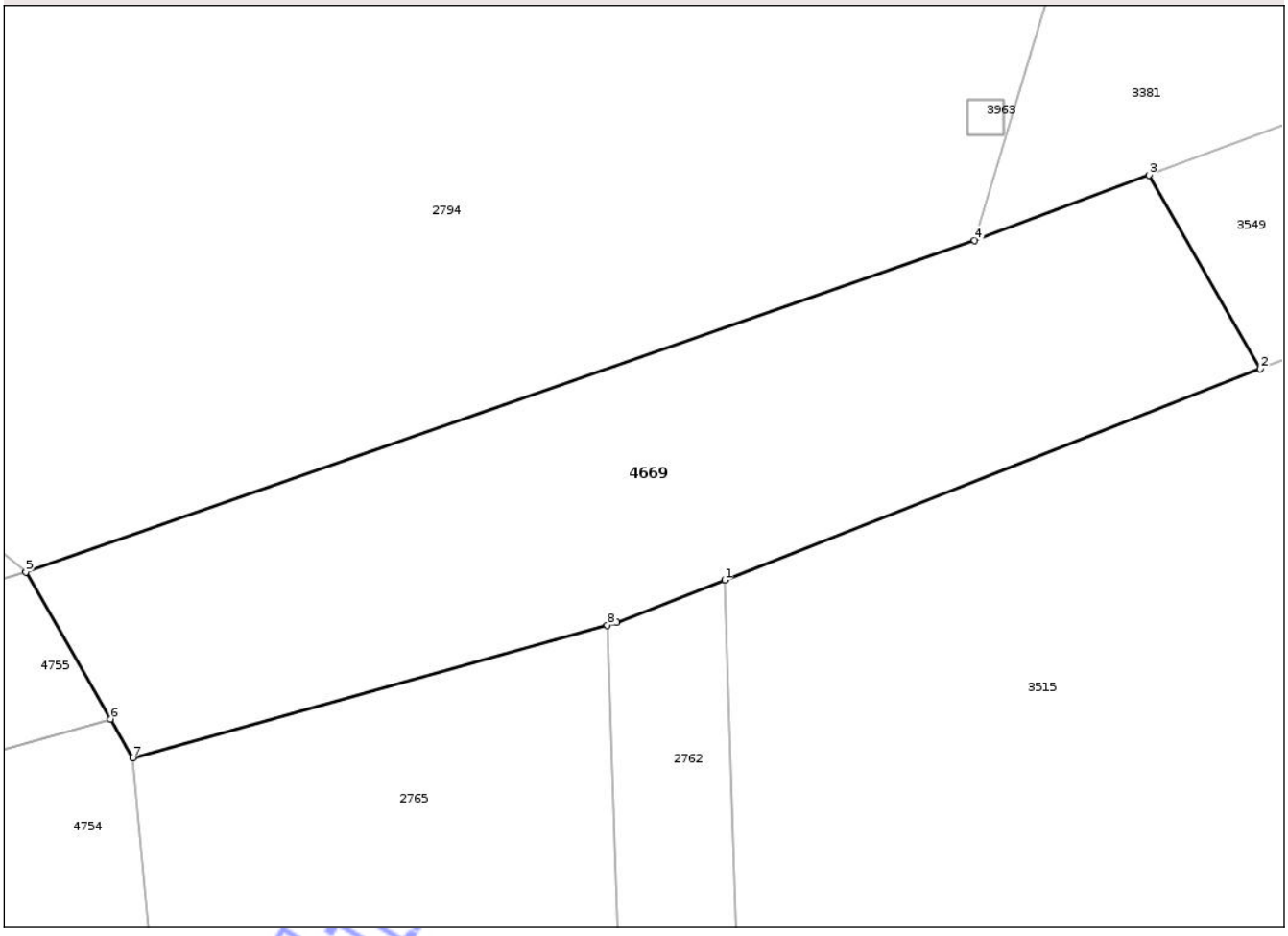

Date referitoare la teren

Crt	Categorie folosinţă	Intra vilan	Suprafaţa (mp)	Tarla	Parcelă	Nr. topo	Observaţii / Referinţe
1	drum	NU	309	13	301/2	1708, 1877, 2026	Drum comunal. Restul de suprafață se regăsește la ID 2808; număr parcelă 341 greșit în CF.

Lungime Segmente

1) Valorile lungimilor segmentelor sunt obţinute din proiecţie în plan.

Punct început	X / Y	Punct sfârşit	X / Y	Lungime segment (** (m)
1	474.153,743 526.538,905	2	474.171,796 526.546,017	19.403
2	474.171,796 526.546,017	3	474.168,044 526.552,537	7.522
3	474.168,044 526.552,537	4	474.162,169 526.550,341	6.272
4	474.162,169 526.550,341	5	474.130,191 526.539,176	33.871
5	474.130,191 526.539,176	6	474.133,038 526.534,228	5.709

Document care conține date cu caracter personal, protejat de prevederile Regulamentului (UE) nr. 679/2016 și Legii 190/2018

Punct început	X / Y	Punct sfârşit	X / Y	Lungime segment (** (m)
6	474.133,038 526.534,228	7	474.133,793 526.532,915	1.515
7	474.133,793 526.532,915	8	474.149,792 526.537,384	16.611
8	474.149,792 526.537,384	9	474.150,109 526.537,473	0.329
9	474.150,109 526.537,473	1	474.153,743 526.538,905	3.906

**** Lungimile segmentelor sunt determinate în planul de proiecţie Stereo 70 şi sunt rotunjite la 1 milimetru.**
***** Distanţa dintre puncte este formată din segmente cumulate ce sunt mai mici decât valoarea 1 milimetru.**

Neutilizabil in circuitul civil

DATE DESPRE IMOBILUL NR. 4671

Oficiul de Cadastru şi Publicitate Imobiliară SIBIU
Biroul de Cadastru şi Publicitate Imobiliară Medias

A. Partea I. Descrierea imobilului

TEREN Necunoscut

Adresa: Loc. Prod, Jud. Sibiu

Nr. Crt	Nr cadastral Nr. topografic	Suprafaţa* (mp)	Observaţii / Referinţe
A1		330	Sector cadastral:7 Teren neimprejmuit;

B. Partea II. Proprietari şi acte

Inscrieri privitoare la dreptul de proprietate şi alte drepturi reale		Referinţe
/		
Act Administrativ nr. 5466, din 15/12/2025 emis de PRIMĂRIA COMUNIE HOGHILAG;		
B1	Inscrierea posesiei, drept de PROPRIETATE, dobandit prin Lege, cota actuala 1/1, cota initiala 1/1	A1
	1) **NEIDENTIFICAT NEIDENTIFICAT**	
Act Normativ nr. 7, din 13/03/1996 emis de PARLAMENTUL ROMÂNIEI;		
B2	se notează mențiunea de proprietar neidentificat	A1

C. Partea III. SARCINI .

Inscrieri privind dezmembramintele dreptului de proprietate, drepturi reale de garanţie şi sarcini	Referinţe
NU SUNT	

Neutilizabil în circuitul civil

Anexa Nr. 1 La Partea I

Teren

Nr cadastral	Suprafaţa (mp)*	Observaţii / Referinţe
	330	

* Suprafaţa este determinată in planul de proiecţie Stereo 70.

DETALII LINIARE IMOBIL

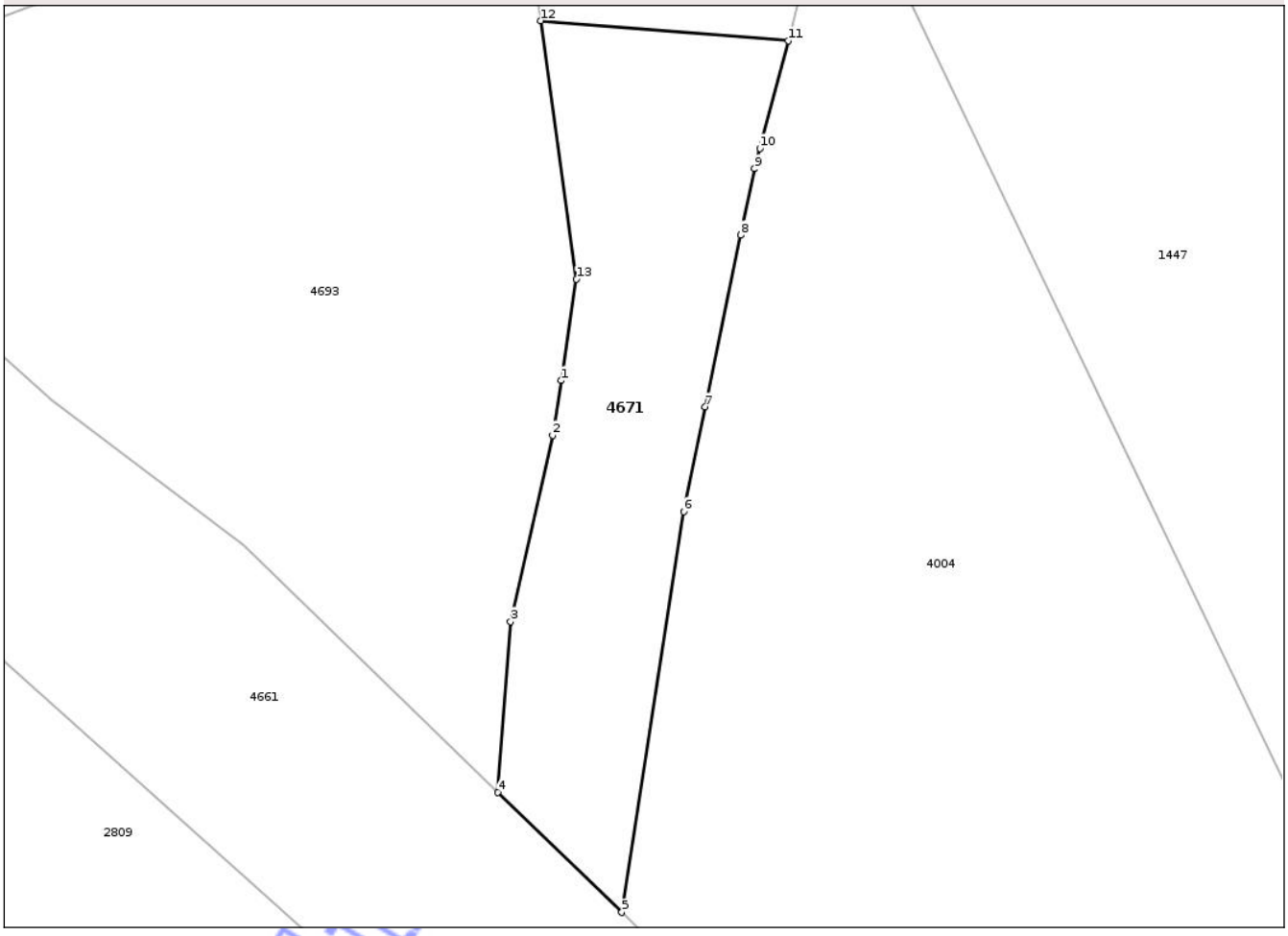

Date referitoare la teren

Crt	Categorie folosinţă	Intra vilan	Suprafaţa (mp)	Tarla	Parcelă	Nr. topo	Observaţii / Referinţe
1	drum	NU	166	-	334	-	
2	drum	NU	5	-	334	-	
3	drum	DA	159	-	334	-	

Lungime Segmente

1) Valorile lungimilor segmentelor sunt obţinute din proiecţie în plan.

Punct început	X / Y	Punct sfârşit	X / Y	Lungime segment (** (m)
1	473.268,658 528.575,862	2	473.268,243 528.573,152	2.742
2	473.268,243 528.573,152	3	473.266,175 528.563,955	9.427
3	473.266,175 528.563,955	4	473.265,546 528.555,53	8.448
4	473.265,546 528.555,53	5	473.271,667 528.549,597	8.525

Document care conţine date cu caracter personal, protejat de prevederile Regulamentului (UE) nr. 679/2016 şi Legii 190/2018

Punct început	X / Y	Punct sfârşit	X / Y	Lungime segment (** (m)
5	473.271,667 528.549,597	6	473.274,724 528.569,385	20.023
6	473.274,724 528.569,385	7	473.275,795 528.574,558	5.283
7	473.275,795 528.574,558	8	473.277,55 528.583,039	8.661
8	473.277,55 528.583,039	9	473.278,23 528.586,324	3.355
9	473.278,23 528.586,324	10	473.278,494 528.587,326	1.036
10	473.278,494 528.587,326	11	473.279,891 528.592,634	5.489
11	473.279,891 528.592,634	12	473.267,641 528.593,624	12.29
12	473.267,641 528.593,624	13	473.269,426 528.580,869	12.879
13	473.269,426 528.580,869	1	473.268,658 528.575,862	5.066

**** Lungimile segmentelor sunt determinate în planul de proiecţie Stereo 70 şi sunt rotunjite la 1 milimetru.**
***** Distanţa dintre puncte este formată din segmente cumulate ce sunt mai mici decât valoarea 1 milimetru.**

Neutilizabil in circuitul civil

DATE DESPRE IMOBILUL NR. 4673

Oficiul de Cadastru şi Publicitate Imobiliară SIBIU
Biroul de Cadastru şi Publicitate Imobiliară Medias

A. Partea I. Descrierea imobilului

TEREN Intravilan

Adresa: Loc. Hoghilag, Str Fabricii, Jud. Sibiu

Nr. Crt	Nr cadastral Nr. topografic	Suprafaţa* (mp)	Observaţii / Referinţe
A1		59	Sector cadastral:51 Teren neimprejmuit;

B. Partea II. Proprietari şi acte

Inscrieri privitoare la dreptul de proprietate şi alte drepturi reale		Referinţe
/		
Act Administrativ nr. 5466, din 15/12/2025 emis de PRIMĂRIA COMUNIE HOGHILAG;		
B1	Inscrierea posesiei, drept de PROPRIETATE, dobandit prin Lege, cota actuala 1/1, cota initiala 1/1	A1
	1) **NEIDENTIFICAT NEIDENTIFICAT**	
Act Normativ nr. 7, din 13/03/1996 emis de PARLAMENTUL ROMÂNIEI;		
B2	se notează mențiunea de proprietar neidentificat	A1

C. Partea III. SARCINI .

Inscrieri privind dezmembramintele dreptului de proprietate, drepturi reale de garanţie şi sarcini	Referinţe
NU SUNT	

Neutilizabil în circuitul civil

Anexa Nr. 1 La Partea I

Teren

Nr cadastral	Suprafaţa (mp)*	Observaţii / Referinţe
	59	

* Suprafaţa este determinată in planul de proiecţie Stereo 70.

DETALII LINIARE IMOBIL

Date referitoare la teren

Crt	Categorie folosinţă	Intra vilan	Suprafaţa (mp)	Tarla	Parcelă	Nr. topo	Observaţii / Referinţe
1	drum	DA	59	19	496/2	-	

Lungime Segmente
1) Valorile lungimilor segmentelor sunt obţinute din proiecţie în plan.

Punct început	X / Y	Punct sfârşit	X / Y	Lungime segment (** (m)
1	470.815,431 525.411,659	2	470.815,54 525.408,033	3.628
2	470.815,54 525.408,033	3	470.815,622 525.407,177	0.86
3	470.815,622 525.407,177	4	470.816,064 525.402,55	4.648
4	470.816,064 525.402,55	5	470.821,583 525.403,449	5.592
5	470.821,583 525.403,449	6	470.820,269 525.414,398	11.028

Document care conţine date cu caracter personal, protejat de prevederile Regulamentului (UE) nr. 679/2016 şi Legii 190/2018

Punct început	X / Y	Punct sfârşit	X / Y	Lungime segment (** (m)
6	470.820,269 525.414,398	7	470.815,372 525.413,642	4.955
7	470.815,372 525.413,642	1	470.815,431 525.411,659	1.984

**** Lungimile segmentelor sunt determinate în planul de proiecţie Stereo 70 şi sunt rotunjite la 1 milimetru.**
***** Distanţa dintre puncte este formată din segmente cumulate ce sunt mai mici decât valoarea 1 milimetru.**

Neutilizabil in circuitul civil

DATE DESPRE IMOBILUL NR. 4676

Oficiul de Cadastru şi Publicitate Imobiliară SIBIU
Biroul de Cadastru şi Publicitate Imobiliară Medias

A. Partea I. Descrierea imobilului

Nr. CF vechi:751 Prod
Nr. topografic:11-12/2

TEREN Intravilan

Adresa: Loc. Prod, Jud. Sibiu

Nr. Crt	Nr cadastral Nr. topografic	Suprafaţa* (mp)	Observaţii / Referinţe
A1		1.245	Sector cadastral:7 Teren neimprejmuit;

B. Partea II. Proprietari şi acte

Inscrieri privitoare la dreptul de proprietate şi alte drepturi reale		Referinţe
1902 / 26/08/1939		
Act Administrativ nr. 0, din 08/08/1939 emis de -;		
B1	Intabulare, drept de PROPRIETATE, cu titlu de drept partaj, dobandit prin Conventie, cota actuala 1/1, cota initiala 1/1	A1
	1) **ZAKEL IOAN**	
	OBSERVATII: , poziție preluată din CF 751 Prod	

C. Partea III. SARCINI .

Inscrieri privind dezmembramintele dreptului de proprietate, drepturi reale de garanţie şi sarcini	Referinţe
NU SUNT	

Neutilizabil în circuitul civil

Anexa Nr. 1 La Partea I

Teren

Nr cadastral	Suprafaţa (mp)*	Observaţii / Referinţe
	1.245	

* Suprafaţa este determinată in planul de proiecţie Stereo 70.

DETALII LINIARE IMOBIL

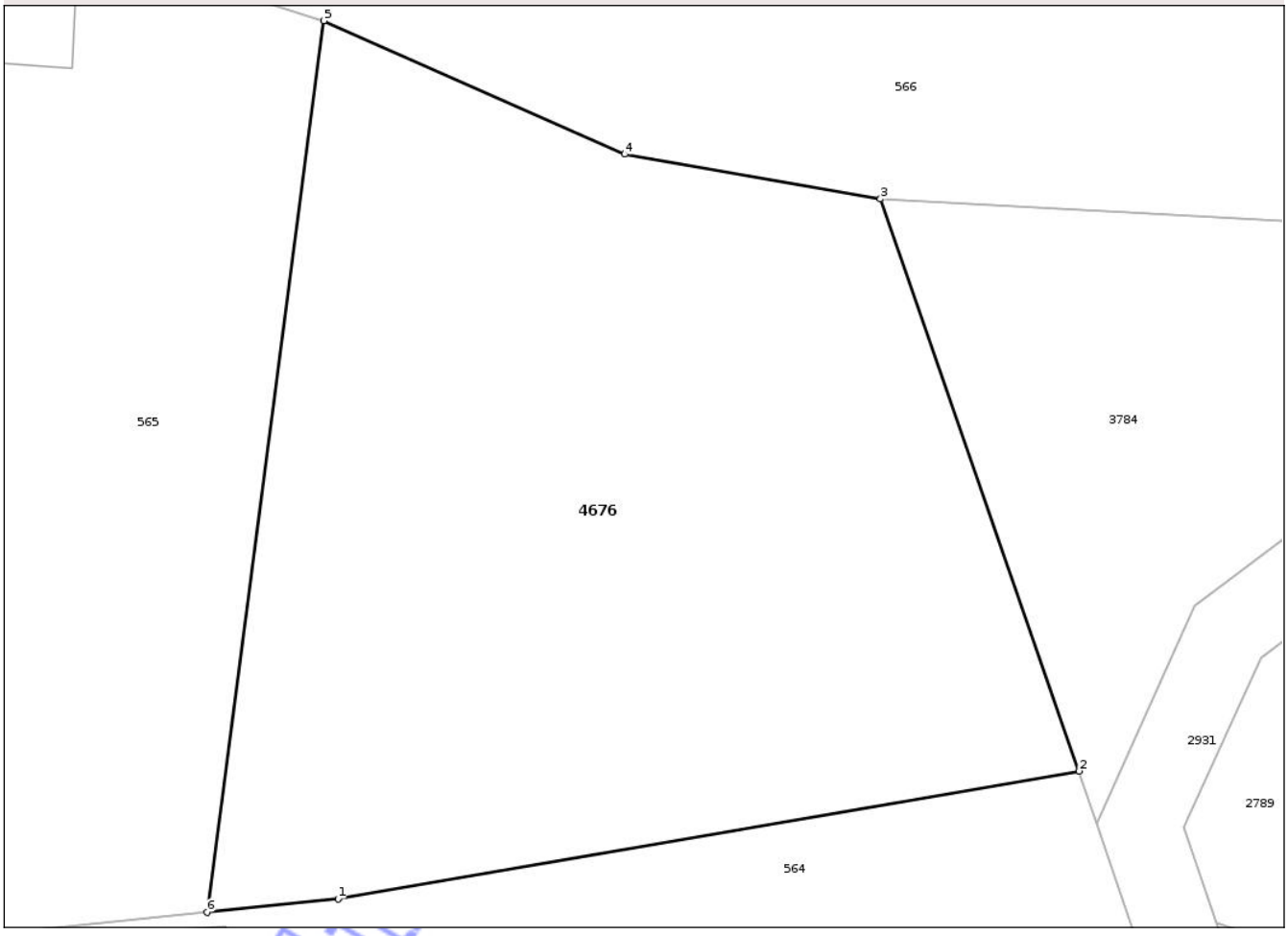

Date referitoare la teren

Crt	Categorie folosinţă	Intra vilan	Suprafaţa (mp)	Tarla	Parcelă	Nr. topo	Observaţii / Referinţe
1	arabil	DA	1.245	9	115	11-12/2	

Lungime Segmente
1) Valorile lungimilor segmentelor sunt obţinute din proiecţie în plan.

Punct început	X / Y	Punct sfârşit	X / Y	Lungime segment (** (m)
1	473.285,109 528.705,17	2	473.321,579 528.711,445	37.006
2	473.321,579 528.711,445	3	473.311,803 528.739,556	29.762
3	473.311,803 528.739,556	4	473.299,214 528.741,757	12.78
4	473.299,214 528.741,757	5	473.284,411 528.748,315	16.191
5	473.284,411 528.748,315	6	473.278,661 528.704,498	44.193

Document care conţine date cu caracter personal, protejat de prevederile Regulamentului (UE) nr. 679/2016 şi Legii 190/2018

Punct început	X / Y	Punct sfârşit	X / Y	Lungime segment (** (m)
6	473.278,661 528.704,498	1	473.285,109 528.705,17	6.483

** Lungimile segmentelor sunt determinate în planul de proiecţie Stereo 70 şi sunt rotunjite la 1 milimetru.
*** Distanţa dintre puncte este formată din segmente cumulate ce sunt mai mici decât valoarea 1 milimetru.

Neutilizabil in circuitul civil

DATE DESPRE IMOBILUL NR. 4678

Oficiul de Cadastru şi Publicitate Imobiliară SIBIU
Biroul de Cadastru şi Publicitate Imobiliară Medias

A. Partea I. Descrierea imobilului

Nr. CF vechi:212 Hoghilag, 137-II Hoghilag
Nr. topografic:15, 16, 17/1

TEREN Intravilan

Adresa: Loc. Hoghilag, Jud. Sibiu

Nr. Crt	Nr cadastral Nr. topografic	Suprafaţa* (mp)	Observaţii / Referinţe
A1		Din acte: 1.324 Masurata: 1.326	Sector cadastral:51 Teren imprejmuit;

Construcţii

Crt	Nr cadastral Nr. topografic	Adresa	Observaţii / Referinţe
A1.1		Loc. Hoghilag, Jud. Sibiu	Nr. niveluri:1; S. construita la sol:39 mp; SURA - P
A1.2		Loc. Hoghilag, Jud. Sibiu	Nr. niveluri:1; S. construita la sol:19 mp; MAGAZIE- P

B. Partea II. Proprietari şi acte

Inscrieri privitoare la dreptul de proprietate şi alte drepturi reale		Referinţe
1251 / 28/03/1974		
Act Notarial nr. 1102, din 01/01/1974 emis de NOTARIATUL DE STAT LOCAL MEDIAŞ;		
B1	Intabulare, drept de PROPRIETATE, cu titlu de cumpărare, dobandit prin Conventie, cota actuala 1/1, cota initiala 1/1	A1
	1) **SCHUSTER HORST GUNTHER**, necasatorit, bun propriu	
	OBSERVATII: , poziție preluată din CF 212 Hoghilag, pentru suprafața de 1270 mp	
49 / 12/01/1973		
Hotarare Judecatoreasca nr. 2289, din 22/12/1971 emis de JUDECĂTORIA MEDIAŞ;		
B2	Intabulare, drept de PROPRIETATE, cu titlu de uzucapiune, dobandit prin Hotarare Judecatoreasca, cota actuala 1/1, cota initiala 1/1	A1
	1) **SCHOTSCH PAULINA**, și soțul 2) **SCHOTSCH IOAN**	
	OBSERVATII: , poziție preluată din CF 137-II Hoghilag, pentru suprafața de 54 mp	
/		
Act Normativ nr. 7, din 13/03/1996 emis de PARLAMENTUL ROMÂNIEI (Adeverința nr. 5166/14.11.2025 emisă de Primăria Comunei Hoghilag);		
B3	Intabulare, drept de PROPRIETATE, dobandit prin Lege, cota actuala 1/1, cota initiala 1/1	A1.1, A1.2
	1) **SEBEŞ IRENA**	

C. Partea III. SARCINI .

Inscrieri privind dezmembramintele dreptului de proprietate, drepturi reale de garanţie şi sarcini	Referinţe
NU SUNT	

Neautorizat în circuitul civil

Anexa Nr. 1 La Partea I

Teren

Nr cadastral	Suprafaţa (mp)*	Observaţii / Referinţe
	Din acte: 1.324 Masurata: 1.326	

* Suprafaţa este determinată in planul de proiecţie Stereo 70.

DETALII LINIARE IMOBIL

Date referitoare la teren

Crt	Categorie folosinţă	Intra vilan	Suprafaţa (mp)	Tarla	Parcelă	Nr. topo	Observaţii / Referinţe
1	curti constructii	DA	217	4	80	15, 16, 17/1	
2	arabil	DA	1.109	4	79, 81	15, 16, 17/1	

Date referitoare la construcţii

Crt	Număr	Destinaţie construcţie	Supraf. (mp)	Situaţie juridică	Observaţii / Referinţe
A1.1		constructii anexa	39	Cu acte	Nr. niveluri:1; S. construita la sol:39 mp; SURA - P
A1.2		constructii anexa	19	Cu acte	Nr. niveluri:1; S. construita la sol:19 mp; MAGAZIE- P

Lungime Segmente

1) Valorile lungimilor segmentelor sunt obţinute din proiecţie în plan.

Punct început	X / Y	Punct sfârşit	X / Y	Lungime segment (** (m)
1	469.763,98 525.648,208	2	469.759,502 525.695,164	47.169
2	469.759,502 525.695,164	3	469.742,02 525.695,361	17.483

Document care conţine date cu caracter personal, protejat de prevederile Regulamentului (UE) nr. 679/2016 şi Legii 190/2018

Punct început	X / Y	Punct sfârşit	X / Y	Lungime segment (** (m)
3	469.742,02 525.695,361	4	469.744,81 525.659,586	35.884
4	469.744,81 525.659,586	5	469.745,281 525.653,877	5.728
5	469.745,281 525.653,877	6	469.746,37 525.640,673	13.249
6	469.746,37 525.640,673	7	469.748,227 525.618,153	22.596
7	469.748,227 525.618,153	8	469.756,604 525.618,388	8.38
8	469.756,604 525.618,388	9	469.756,296 525.623,619	5.24
9	469.756,296 525.623,619	10	469.761,543 525.623,854	5.252
10	469.761,543 525.623,854	11	469.764,761 525.623,932	3.219
11	469.764,761 525.623,932	12	469.764,451 525.627,96	4.04
12	469.764,451 525.627,96	13	469.764,044 525.632,829	4.886
13	469.764,044 525.632,829	14	469.765,788 525.633,217	1.787
14	469.765,788 525.633,217	1	469.763,98 525.648,208	15.1

** Lungimile segmentelor sunt determinate în planul de proiecţie Stereo 70 şi sunt rotunjite la 1 milimetru.
*** Distanţa dintre puncte este formată din segmente cumulate ce sunt mai mici decât valoarea 1 milimetru.

Neutilizabil în circuitul civil

DATE DESPRE IMOBILUL NR. 4679

Oficiul de Cadastru şi Publicitate Imobiliară SIBIU
Biroul de Cadastru şi Publicitate Imobiliară Medias

A. Partea I. Descrierea imobilului

Nr. CF vechi:565 Valchid
Nr. topografic:161/2, 162

TEREN Intravilan

Adresa: Loc. Valchid, Jud. Sibiu

Nr. Crt	Nr cadastral Nr. topografic	Suprafaţa* (mp)	Observaţii / Referinţe
A1		931	Sector cadastral:81 Teren imprejmuit;

B. Partea II. Proprietari şi acte

Inscrieri privitoare la dreptul de proprietate şi alte drepturi reale		Referinţe
1004 / 20/04/1971		
Act Notarial nr. 410, din 01/01/1970 emis de NOTARIATUL DE STAT LOCAL MEDIAŞ;		
B1	Intabulare, drept de PROPRIETATE, cu titlu de drept restituire, dobandit prin Conventie, cota actuala 1/1, cota initiala 1/1	A1
	1) **HARTMANN FRIDERIC**	
	OBSERVATII: , poziție preluată din CF 565 Valchid	

C. Partea III. SARCINI .

Inscrieri privind dezmembramintele dreptului de proprietate, drepturi reale de garanţie şi sarcini	Referinţe
NU SUNT	

Neutilizabil în circuitul civil

Anexa Nr. 1 La Partea I

Teren

Nr cadastral	Suprafaţa (mp)*	Observaţii / Referinţe
	931	

* Suprafaţa este determinată in planul de proiecţie Stereo 70.

DETALII LINIARE IMOBIL

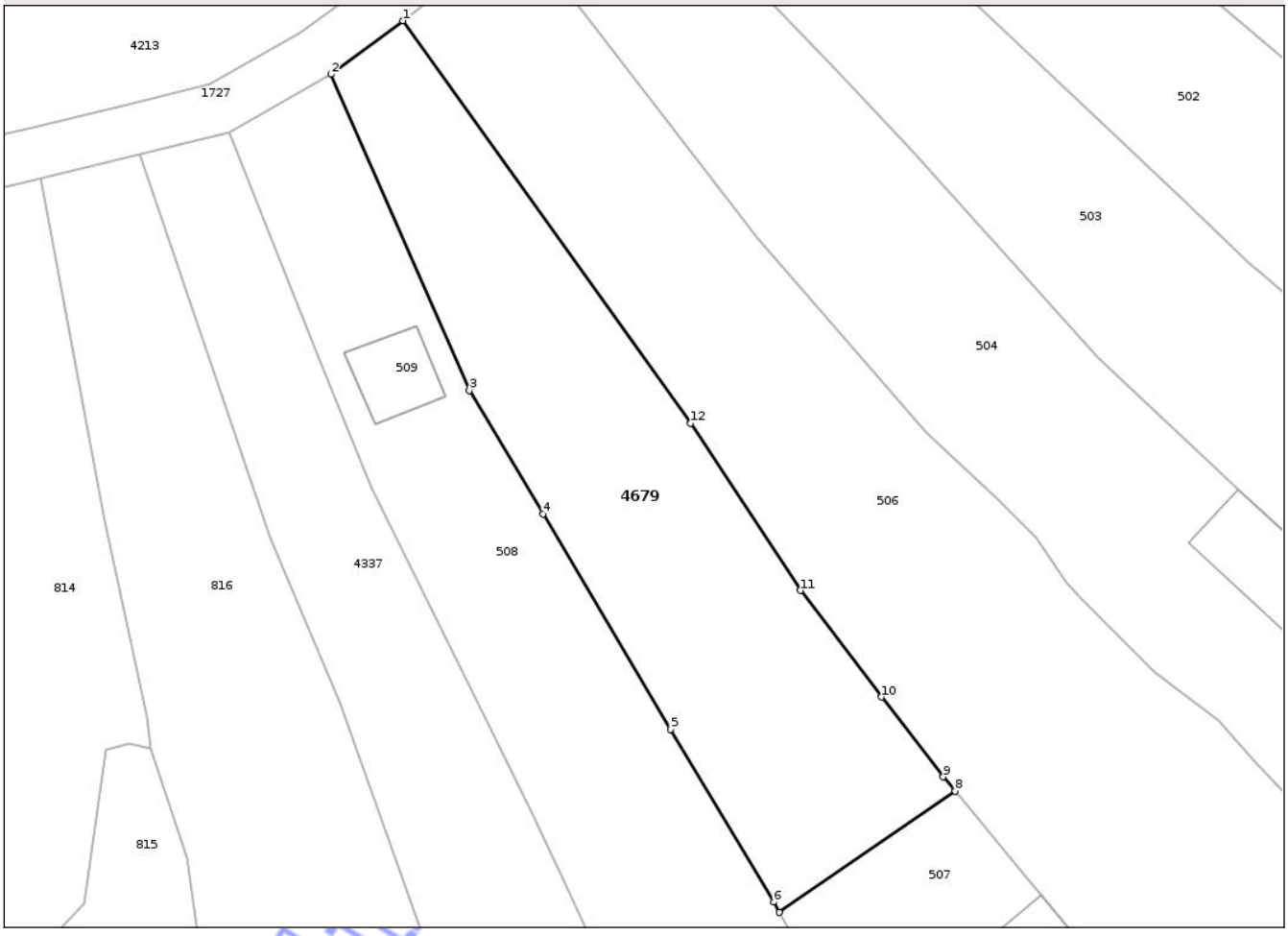

Date referitoare la teren

Crt	Categorie folosinţă	Intra vilan	Suprafaţa (mp)	Tarla	Parcelă	Nr. topo	Observaţii / Referinţe
1	arabil	DA	931	35	511	161/2, 162	

Lungime Segmente
1) Valorile lungimilor segmentelor sunt obţinute din proiecţie în plan.

Punct început	X / Y	Punct sfârşit	X / Y	Lungime segment (** (m)
1	467.758,931 519.038,114	2	467.753,352 519.033,951	6.961
2	467.753,352 519.033,951	3	467.764,121 519.009,361	26.845
3	467.764,121 519.009,361	4	467.769,841 518.999,752	11.183
4	467.769,841 518.999,752	5	467.779,803 518.983,017	19.476
5	467.779,803 518.983,017	6	467.787,809 518.969,566	15.653

Document care conţine date cu caracter personal, protejat de prevederile Regulamentului (UE) nr. 679/2016 şi Legii 190/2018

Punct început	X / Y	Punct sfârşit	X / Y	Lungime segment (** (m)
6	467.787,809 518.969,566	7	467.788,259 518.968,779	0.907
7	467.788,259 518.968,779	8	467.801,94 518.978,208	16.616
8	467.801,94 518.978,208	9	467.801,016 518.979,318	1.444
9	467.801,016 518.979,318	10	467.796,202 518.985,519	7.85
10	467.796,202 518.985,519	11	467.789,884 518.993,805	10.42
11	467.789,884 518.993,805	12	467.781,362 519.006,815	15.553
12	467.781,362 519.006,815	1	467.758,931 519.038,114	38.507

**** Lungimile segmentelor sunt determinate în planul de proiecţie Stereo 70 şi sunt rotunjite la 1 milimetru.**
***** Distanţa dintre puncte este formată din segmente cumulate ce sunt mai mici decât valoarea 1 milimetru.**

Neutilizabil in circuitul civil

DATE DESPRE IMOBILUL NR. 4680

Oficiul de Cadastru şi Publicitate Imobiliară SIBIU
Biroul de Cadastru şi Publicitate Imobiliară Medias

A. Partea I. Descrierea imobilului

Nr. CF vechi:184 Valchid
Nr. topografic:110, 111

TEREN Necunoscut

Adresa: Loc. Valchid, Str Dealului, Nr. 53, Jud. Sibiu

Nr. Crt	Nr cadastral Nr. topografic	Suprafaţa* (mp)	Observaţii / Referinţe
A1		999	Sector cadastral:81 Teren imprejmuit;

B. Partea II. Proprietari şi acte

Inscrieri privitoare la dreptul de proprietate şi alte drepturi reale		Referinţe
1519 / 27/11/1958		
Act Administrativ nr. 2775, din 01/01/1958 emis de COMITETUL EXECUTIV AL SF. POPULAR RAIONAL;		
B1	Intabulare, drept de PROPRIETATE, cu titlu de atribuire, dobandit prin Lege, cota actuala 4/8, cota initiala 4/8	A1
	1) **SCHWAB VILHELM** 2) **SCHWAB GUSTAV** 3) **SCHWAB HEINRICH** 4) **SCHWAB KEMHILDE**	
	OBSERVATII: , poziție preluată din CF 184 Valchid	
102 / 16/01/1979		
Act Administrativ nr. 787, din 01/01/1979 emis de CONS. POP. AL JUD. SIBIU COM. EXEC.;		
B2	Intabulare, drept de PROPRIETATE, conf. D. 223/974, dobandit prin Lege, cota actuala 1/8, cota initiala 1/8	A1
	1) **STATUL ROMAN**, CIF:9999999999999	
	OBSERVATII: , poziție preluată din CF 184 Valchid	
369 / 18/02/1980		
Act Administrativ nr. 11250, din 01/01/1980 emis de CONS. POP. SIBIU (si deciziei no. 41);		
B3	Intabulare, drept de PROPRIETATE, potr.. D. 223/974 al Cons. de Stat, dobandit prin Lege, cota actuala 1/8, cota initiala 1/8	A1
	1) **STATUL ROMAN**, CIF:9999999999999	
	OBSERVATII: , poziție preluată din CF 184 Valchid	
715 / 10/04/1982		
Act Administrativ nr. 654, din 01/01/1982 emis de CONS. POP. AL JUDETULUI SIBIU (si Deciziunei no. 225/1982);		
B4	Intabulare, drept de PROPRIETATE, conf. decr. 223/1974 Consiliului de Stat, dobandit prin Lege, cota actuala 2/8, cota initiala 2/8	A1
	1) **STATUL ROMAN**, CIF:9999999999999	
	OBSERVATII: , poziție preluată din CF 184 Valchid	

C. Partea III. SARCINI .

Inscrieri privind dezmembramintele dreptului de proprietate, drepturi reale de garanţie şi sarcini	Referinţe
NU SUNT	

Neutilizabil în circuitul civil

Anexa Nr. 1 La Partea I

Teren

Nr cadastral	Suprafaţa (mp)*	Observaţii / Referinţe
	999	

* Suprafaţa este determinată in planul de proiecţie Stereo 70.

DETALII LINIARE IMOBIL

Date referitoare la teren

Crt	Categorie folosinţă	Intra vilan	Suprafaţa (mp)	Tarla	Parcelă	Nr. topo	Observaţii / Referinţe
1	curti constructii	DA	301	40	598	110, 111	
2	arabil	DA	696	40	596, 597	110, 111	
3	arabil	NU	2	40	596	110, 111	

Lungime Segmente

1) Valorile lungimilor segmentelor sunt obţinute din proiecţie în plan.

Punct început	X / Y	Punct sfârşit	X / Y	Lungime segment (** (m)
1	467.352,053 519.008,992	2	467.351,18 519.027,068	18.097
2	467.351,18 519.027,068	3	467.349,472 519.043,386	16.407
3	467.349,472 519.043,386	4	467.349,431 519.043,776	0.392

Document care conţine date cu caracter personal, protejat de prevederile Regulamentului (UE) nr. 679/2016 şi Legii 190/2018

Punct început	X / Y	Punct sfârşit	X / Y	Lungime segment (** (m)
4	467.349,431 519.043,776	5	467.338,252 519.042,669	11.234
5	467.338,252 519.042,669	6	467.332,173 519.042,281	6.091
6	467.332,173 519.042,281	7	467.335,943 519.010,417	32.086
7	467.335,943 519.010,417	8	467.337,047 519.001,082	9.4
8	467.337,047 519.001,082	9	467.340,581 519.001,065	3.534
9	467.340,581 519.001,065	10	467.340,344 518.974,141	26.925
10	467.340,344 518.974,141	11	467.344,986 518.974,161	4.642
11	467.344,986 518.974,161	12	467.350,771 518.975,178	5.874
12	467.350,771 518.975,178	13	467.351,709 518.975,364	0.956
13	467.351,709 518.975,364	14	467.351,97 519.000,903	25.54
14	467.351,97 519.000,903	1	467.352,053 519.008,992	8.089

**** Lungimile segmentelor sunt determinate în planul de proiecţie Stereo 70 şi sunt rotunjite la 1 milimetru.**
***** Distanţa dintre puncte este formată din segmente cumulate ce sunt mai mici decât valoarea 1 milimetru.**

Neutilizabil în circuitul civil

DATE DESPRE IMOBILUL NR. 4682

Oficiul de Cadastru şi Publicitate Imobiliară SIBIU
Biroul de Cadastru şi Publicitate Imobiliară Medias

A. Partea I. Descrierea imobilului

Nr. CF vechi:843B Valchid
Nr. topografic:138/2

TEREN Intravilan

Adresa: Loc. Valchid, Jud. Sibiu

Nr. Crt	Nr cadastral Nr. topografic	Suprafaţa* (mp)	Observaţii / Referinţe
A1		614	Sector cadastral:81 Teren imprejmuit;

B. Partea II. Proprietari şi acte

Inscrieri privitoare la dreptul de proprietate şi alte drepturi reale		Referinţe
783 / 07/03/1974		
Act Notarial nr. 715, din 07/03/1974 emis de NOTARIATUL DE STAT LOCAL MEDIAŞ;		
B1	Intabulare, drept de PROPRIETATE, cu titlu de drept atribuire-restituire, dobandit prin Conventie, cota actuala 1/1, cota initiala 1/1	A1
	1) **WOLFEL MARIA**	
	OBSERVATII: , poziție preluată din CF 843B Valchid	

C. Partea III. SARCINI .

Inscrieri privind dezmembramintele dreptului de proprietate, drepturi reale de garanţie şi sarcini	Referinţe
NU SUNT	

Neutilizabil în circuitul civil

Anexa Nr. 1 La Partea I

Teren

Nr cadastral	Suprafaţa (mp)*	Observaţii / Referinţe
	614	

* Suprafaţa este determinată in planul de proiecţie Stereo 70.

DETALII LINIARE IMOBIL

Date referitoare la teren

Crt	Categorie folosinţă	Intra vilan	Suprafaţa (mp)	Tarla	Parcelă	Nr. topo	Observaţii / Referinţe
1	arabil	DA	614	37	549	138/2	

Lungime Segmente

1) Valorile lungimilor segmentelor sunt obţinute din proiecţie în plan.

Punct început	X / Y	Punct sfârşit	X / Y	Lungime segment (** (m)
1	467.618,866 518.999,471	2	467.626,785 519.037,992	39.327
2	467.626,785 519.037,992	3	467.613,196 519.041,589	14.057
3	467.613,196 519.041,589	4	467.606,663 519.019,252	23.273
4	467.606,663 519.019,252	5	467.602,411 519.003,674	16.148
5	467.602,411 519.003,674	1	467.618,866 518.999,471	16.983

Document care conţine date cu caracter personal, protejat de prevederile Regulamentului (UE) nr. 679/2016 şi Legii 190/2018

**** Lungimile segmentelor sunt determinate în planul de proiecţie Stereo 70 şi sunt rotunjite la 1 milimetru.**
***** Distanţa dintre puncte este formată din segmente cumulate ce sunt mai mici decât valoarea 1 milimetru.**

Neutilizabil in circuitul civil

DATE DESPRE IMOBILUL NR. 4684

Oficiul de Cadastru şi Publicitate Imobiliară SIBIU
Biroul de Cadastru şi Publicitate Imobiliară Medias

A. Partea I. Descrierea imobilului

Nr. CF vechi:905Prod
Nr. topografic:57

TEREN Intravilan

Adresa: Loc. Prod, Str Nouă, Nr. 1, Jud. Sibiu

Nr. Crt	Nr cadastral Nr. topografic	Suprafaţa* (mp)	Observaţii / Referinţe
A1	101634	755	Sector cadastral:7 Teren imprejmuit;

B. Partea II. Proprietari şi acte

Inscrieri privitoare la dreptul de proprietate şi alte drepturi reale		Referinţe
2063 / 19/11/1959		
Act Administrativ nr. -, din 19/11/1959 emis de SFATUL POPULAR AL COMUNEI;		
B1	Intabulare, drept de PROPRIETATE, Decr. 81/1954, dobandit prin Lege, cota actuala 1/1, cota initiala 1/1	A1
	1) **TURK MIHAIL**	

C. Partea III. SARCINI .

Inscrieri privind dezmembramintele dreptului de proprietate, drepturi reale de garanţie şi sarcini	Referinţe
NU SUNT	

Neutilizabil în circuitul civil

Anexa Nr. 1 La Partea I

Teren

Nr cadastral	Suprafaţa (mp)*	Observaţii / Referinţe
101634	755	

* Suprafaţa este determinată in planul de proiecţie Stereo 70.

DETALII LINIARE IMOBIL



Date referitoare la teren

Crt	Categorie folosinţă	Intra vilan	Suprafaţa (mp)	Tarla	Parcelă	Nr. topo	Observaţii / Referinţe
1	arabil	DA	755	3	48/2	57	

Lungime Segmente
1) Valorile lungimilor segmentelor sunt obţinute din proiecţie în plan.

Punct început	X / Y	Punct sfârşit	X / Y	Lungime segment (** (m)
1	473.406,157 529.100,86	2	473.407,422 529.109,326	8.56
2	473.407,422 529.109,326	3	473.377,622 529.109,815	29.804
3	473.377,622 529.109,815	4	473.373,939 529.109,875	3.683
4	473.373,939 529.109,875	5	473.373,385 529.095,193	14.692
5	473.373,385 529.095,193	6	473.372,87 529.081,524	13.679

Document care conţine date cu caracter personal, protejat de prevederile Regulamentului (UE) nr. 679/2016 şi Legii 190/2018

Punct început	X / Y	Punct sfârşit	X / Y	Lungime segment (** (m)
6	473.372,87 529.081,524	7	473.378,73 529.082,122	5.89
7	473.378,73 529.082,122	8	473.394,352 529.085,766	16.041
8	473.394,352 529.085,766	9	473.396,621 529.087,705	2.985
9	473.396,621 529.087,705	10	473.398,78 529.089,294	2.681
10	473.398,78 529.089,294	11	473.399,97 529.091,21	2.255
11	473.399,97 529.091,21	12	473.403,294 529.097,629	7.229
12	473.403,294 529.097,629	1	473.406,157 529.100,86	4.317

**** Lungimile segmentelor sunt determinate în planul de proiecţie Stereo 70 şi sunt rotunjite la 1 milimetru.**
***** Distanţa dintre puncte este formată din segmente cumulate ce sunt mai mici decât valoarea 1 milimetru.**

Neutilizabil in circuitul civil

DATE DESPRE IMOBILUL NR. 4686

Oficiul de Cadastru şi Publicitate Imobiliară SIBIU
Biroul de Cadastru şi Publicitate Imobiliară Medias

A. Partea I. Descrierea imobilului

TEREN Extravilan

Adresa: Jud. Sibiu

Nr. Crt	Nr cadastral Nr. topografic	Suprafaţa* (mp)	Observaţii / Referinţe
A1		7.731	Sector cadastral:81 Teren neimprejmuit;

B. Partea II. Proprietari şi acte

Inscrieri privitoare la dreptul de proprietate şi alte drepturi reale		Referinţe
/		
Act Administrativ nr. 5466, din 15/12/2025 emis de PRIMĂRIA COMUNIE HOGHILAG;		
B1	Inscrierea posesiei, drept de PROPRIETATE, dobandit prin Lege, cota actuala 1/1, cota initiala 1/1	A1
	1) **NEIDENTIFICAT NEIDENTIFICAT**	
Act Normativ nr. 7, din 13/03/1996 emis de PARLAMENTUL ROMÂNIEI;		
B2	se notează menţiunea de proprietar neidentificat, rezerva comisiei locale de fond funciar	A1

C. Partea III. SARCINI .

Inscrieri privind dezmembramintele dreptului de proprietate, drepturi reale de garanţie şi sarcini	Referinţe
NU SUNT	

Neutilizabil în circuitul civil

Anexa Nr. 1 La Partea I

Teren

Nr cadastral	Suprafaţa (mp)*	Observaţii / Referinţe
	7.731	

* Suprafaţa este determinată in planul de proiecţie Stereo 70.

DETALII LINIARE IMOBIL

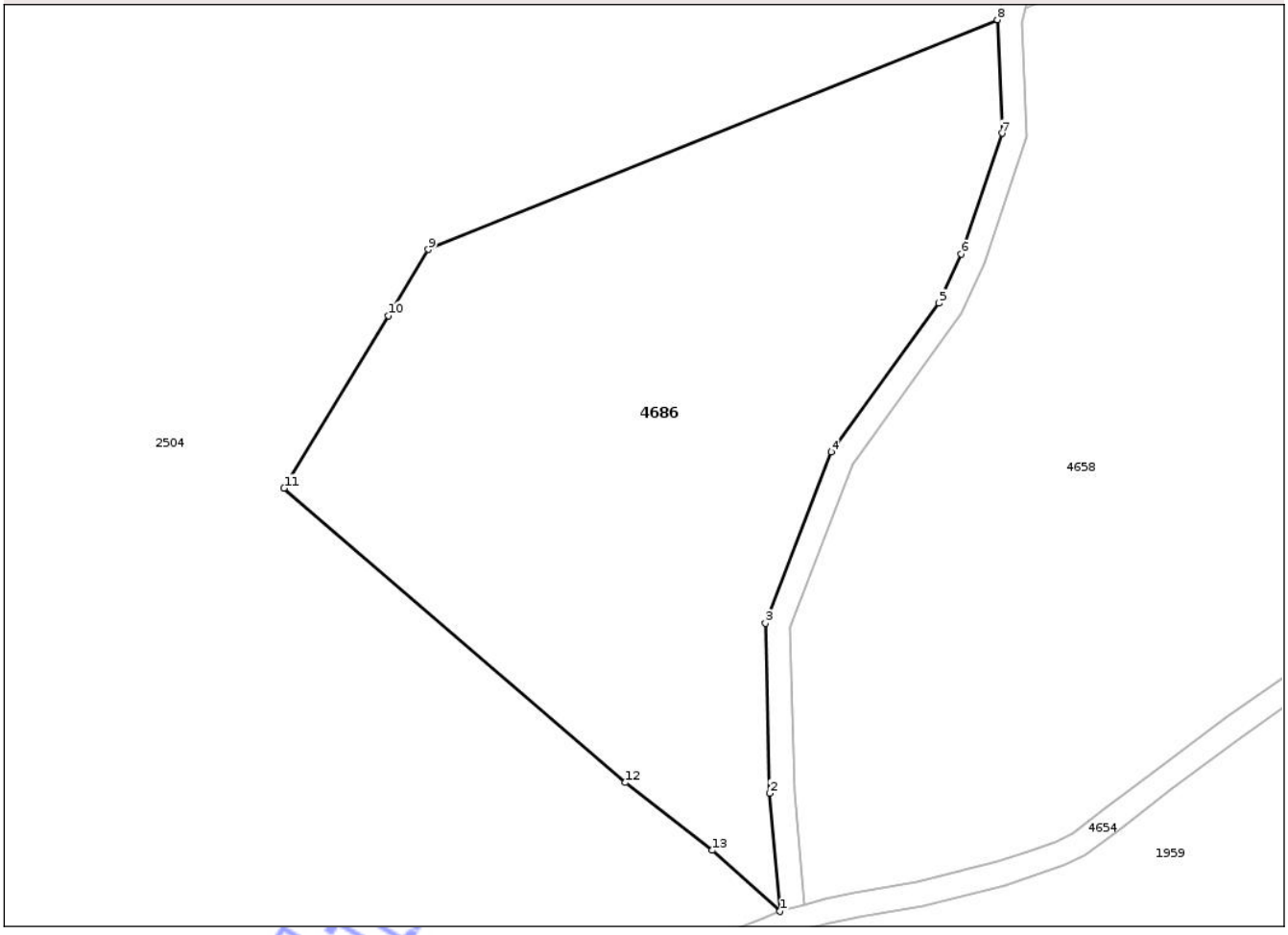

Date referitoare la teren

Crt	Categorie folosinţă	Intra vilan	Suprafaţa (mp)	Tarla	Parcelă	Nr. topo	Observaţii / Referinţe
1	faneata	NU	7.731	70	1624	-	

Lungime Segmente
1) Valorile lungimilor segmentelor sunt obţinute din proiecţie în plan.

Punct început	X / Y	Punct sfârşit	X / Y	Lungime segment (** (m)
1	467.122,87 518.428,699	2	467.121,218 518.447,798	19.17
2	467.121,218 518.447,798	3	467.120,559 518.475,26	27.47
3	467.120,559 518.475,26	4	467.131,172 518.502,941	29.646
4	467.131,172 518.502,941	5	467.148,592 518.526,975	29.683
5	467.148,592 518.526,975	6	467.152,238 518.534,953	8.772

Document care conţine date cu caracter personal, protejat de prevederile Regulamentului (UE) nr. 679/2016 şi Legii 190/2018

Punct început	X / Y	Punct sfârşit	X / Y	Lungime segment (** (m)
6	467.152,238 518.534,953	7	467.158,841 518.554,455	20.59
7	467.158,841 518.554,455	8	467.158,085 518.572,8	18.361
8	467.158,085 518.572,8	9	467.065,995 518.535,688	99.287
9	467.065,995 518.535,688	10	467.059,507 518.524,958	12.539
10	467.059,507 518.524,958	11	467.042,653 518.497,089	32.569
11	467.042,653 518.497,089	12	467.097,911 518.449,511	72.919
12	467.097,911 518.449,511	13	467.111,956 518.438,562	17.808
13	467.111,956 518.438,562	1	467.122,87 518.428,699	14.71

**** Lungimile segmentelor sunt determinate în planul de proiecţie Stereo 70 şi sunt rotunjite la 1 milimetru.**
***** Distanţa dintre puncte este formată din segmente cumulate ce sunt mai mici decât valoarea 1 milimetru.**

Neutilizabil in circuitul civil

DATE DESPRE IMOBILUL NR. 4689

Oficiul de Cadastru şi Publicitate Imobiliară SIBIU
Biroul de Cadastru şi Publicitate Imobiliară Medias

A. Partea I. Descrierea imobilului

Nr. CF vechi:159VALCHID
Nr. topografic:61, 62

TEREN Necunoscut

Adresa: Loc. Valchid, Str Văii, Nr. 21, Jud. Sibiu

Nr. Crt	Nr cadastral Nr. topografic	Suprafaţa* (mp)	Observaţii / Referinţe
A1	100313	1.396	Sector cadastral:81 Teren imprejmuit;

B. Partea II. Proprietari şi acte

Inscrieri privitoare la dreptul de proprietate şi alte drepturi reale		Referinţe
1166 / 09/12/1967		
Act Notarial nr. 110 din anul 1962, din 01/01/1962 emis de NOTARIATUL DE STAT AL RAIONULUI SIGHIŞOARA;		
B1	Intabulare, drept de PROPRIETATE, dobandit prin Succesiune, cota actuala 1/1, cota initiala 1/1	A1
	1) **BAAK IOAN**, nr.114	
	OBSERVATII: (provenita din conversia CF 159VALCHID)	

C. Partea III. SARCINI .

Inscrieri privind dezmembramintele dreptului de proprietate, drepturi reale de garanţie şi sarcini	Referinţe
NU SUNT	

Neutilizabil în circuitul civil

Anexa Nr. 1 La Partea I

Teren

Nr cadastral	Suprafaţa (mp)*	Observaţii / Referinţe
100313	1.396	

* Suprafaţa este determinată in planul de proiecţie Stereo 70.

DETALII LINIARE IMOBIL

Date referitoare la teren

Crt	Categorie folosinţă	Intra vilan	Suprafaţa (mp)	Tarla	Parcelă	Nr. topo	Observaţii / Referinţe
1	curti constructii	DA	184	43	643/2, 644, 645	61, 62	
2	arabil	DA	846	43	646/2	61, 62	
3	arabil	NU	366	43	646/2	61, 62	

Lungime Segmente

1) Valorile lungimilor segmentelor sunt obţinute din proiecţie în plan.

Punct început	X / Y	Punct sfârşit	X / Y	Lungime segment (** (m)
1	467.458,781 518.875,865	2	467.454,793 518.851,932	24.263
2	467.454,793 518.851,932	3	467.469,014 518.851,935	14.221
3	467.469,014 518.851,935	4	467.475,957 518.873,95	23.084

Document care conţine date cu caracter personal, protejat de prevederile Regulamentului (UE) nr. 679/2016 şi Legii 190/2018

Punct început	X / Y	Punct sfârşit	X / Y	Lungime segment (** (m)
4	467.475,957 518.873,95	5	467.476,571 518.875,896	2.041
5	467.476,571 518.875,896	6	467.477,116 518.878,118	2.288
6	467.477,116 518.878,118	7	467.482,157 518.898,662	21.153
7	467.482,157 518.898,662	8	467.482,465 518.899,917	1.292
8	467.482,465 518.899,917	9	467.484,965 518.909,82	10.214
9	467.484,965 518.909,82	10	467.486,301 518.917,303	7.601
10	467.486,301 518.917,303	11	467.487,881 518.926,193	9.029
11	467.487,881 518.926,193	12	467.467,591 518.928,731	20.448
12	467.467,591 518.928,731	13	467.466,102 518.919,796	9.058
13	467.466,102 518.919,796	14	467.463,123 518.901,921	18.122
14	467.463,123 518.901,921	1	467.458,781 518.875,865	26.415

**** Lungimile segmentelor sunt determinate în planul de proiecţie Stereo 70 şi sunt rotunjite la 1 milimetru.**
***** Distanţa dintre puncte este formată din segmente cumulate ce sunt mai mici decât valoarea 1 milimetru.**

Neutilizabil în circuitul civil

DATE DESPRE IMOBILUL NR. 4692

Oficiul de Cadastru şi Publicitate Imobiliară SIBIU
Biroul de Cadastru şi Publicitate Imobiliară Medias

A. Partea I. Descrierea imobilului

Nr. CF vechi:2055 Valchid
Nr. topografic:515/2

TEREN Intravilan

Adresa: Loc. Valchid, Jud. Sibiu

Nr. Crt	Nr cadastral Nr. topografic	Suprafaţa* (mp)	Observaţii / Referinţe
A1		820	Sector cadastral:81 Teren imprejmuit;

B. Partea II. Proprietari şi acte

Inscrieri privitoare la dreptul de proprietate şi alte drepturi reale		Referinţe
1061 / 10/09/1968		
Act Administrativ nr. 13, din 01/01/1956 emis de SFATUL POPULAR AL COMUNEI VALCHID;		
B1	Intabulare, drept de PROPRIETATE, dobandit prin Lege, cota actuala 1/1, cota initiala 1/1	A1
	1) **STATUL ROMÂN**, CIF:9999999999999	
	OBSERVATII: , poziție preluată din CF 2055 Valchid	

C. Partea III. SARCINI .

Inscrieri privind dezmembramintele dreptului de proprietate, drepturi reale de garanţie şi sarcini	Referinţe
NU SUNT	

Neutilizabil în circuitul civil

Anexa Nr. 1 La Partea I

Teren

Nr cadastral	Suprafaţa (mp)*	Observaţii / Referinţe
	820	

* Suprafaţa este determinată in planul de proiecţie Stereo 70.

DETALII LINIARE IMOBIL

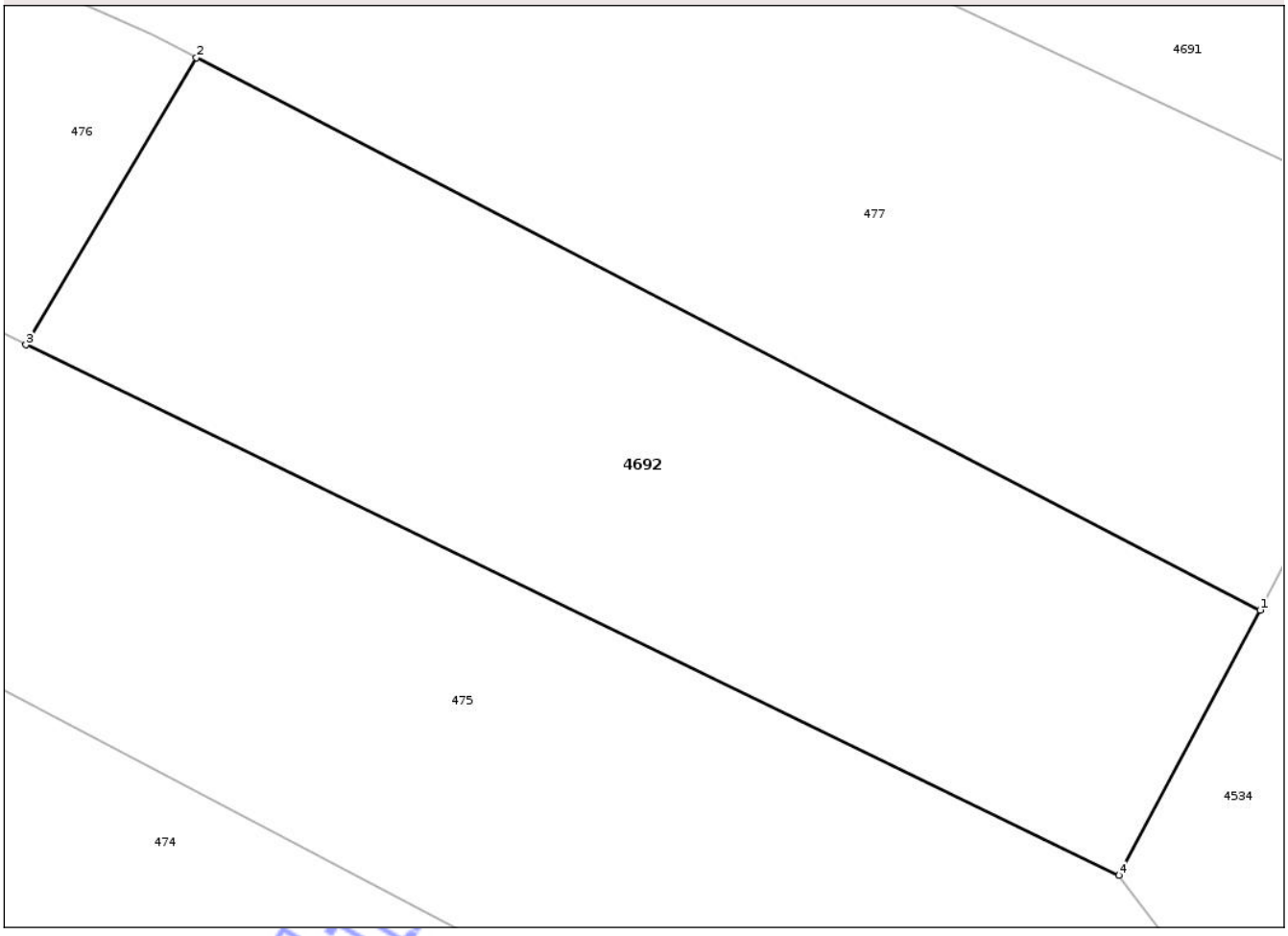

Date referitoare la teren

Crt	Categorie folosinţă	Intra vilan	Suprafaţa (mp)	Tarla	Parcelă	Nr. topo	Observaţii / Referinţe
1	curti constructii	DA	820	11	150/2	515/2	

Lungime Segmente

1) Valorile lungimilor segmentelor sunt obţinute din proiecţie în plan.

Punct început	X / Y	Punct sfârşit	X / Y	Lungime segment (** (m)
1	468.088,964 519.001,631	2	468.039,653 519.027,207	55.549
2	468.039,653 519.027,207	3	468.031,75 519.013,913	15.466
3	468.031,75 519.013,913	4	468.082,419 518.989,352	56.308
4	468.082,419 518.989,352	1	468.088,964 519.001,631	13.914

Document care conţine date cu caracter personal, protejat de prevederile Regulamentului (UE) nr. 679/2016 şi Legii 190/2018

**** Lungimile segmentelor sunt determinate în planul de proiecţie Stereo 70 şi sunt rotunjite la 1 milimetru.**
***** Distanţa dintre puncte este formată din segmente cumulate ce sunt mai mici decât valoarea 1 milimetru.**

Neutilizabil in circuitul civil

DATE DESPRE IMOBILUL NR. 4695

Oficiul de Cadastru şi Publicitate Imobiliară SIBIU
Biroul de Cadastru şi Publicitate Imobiliară Medias

A. Partea I. Descrierea imobilului

Nr. CF vechi:108 Hoghilag
Nr. topografic:396, 397

TEREN Intravilan

Adresa: Loc. Hoghilag, Str Tuberozelor, Nr. 52, Jud. Sibiu

Nr. Crt	Nr cadastral Nr. topografic	Suprafaţa* (mp)	Observaţii / Referinţe
A1	100940	2.811	Sector cadastral:51 Teren imprejmuit;

Construcţii

Crt	Nr cadastral Nr. topografic	Adresa	Observaţii / Referinţe
A1.1	100940-C1	Loc. Hoghilag, Str Tuberozelor, Nr. 52, Jud. Sibiu	Nr. niveluri:3; S. construita la sol:255 mp; LOCUINTA-S+P+M
A1.2	100940-C2	Loc. Hoghilag, Str Tuberozelor, Nr. 52, Jud. Sibiu	Nr. niveluri:1; S. construita la sol:35 mp; MAGAZIE-P

B. Partea II. Proprietari şi acte

Inscrieri privitoare la dreptul de proprietate şi alte drepturi reale		Referinţe
653 / 06/04/1940		
Act Administrativ nr. -, din 20/02/1940 emis de -;		
B1	Intabulare, drept de PROPRIETATE, unificare, dobandit prin Lege, cota actuala 1/1, cota initiala 1/1	A1, A1.1
	1) **BISERICA EVANGHELICĂ LUTHERANĂ DIN HOGHILAG**, CIF:9999999999999	
/		
Act Normativ nr. 7, din 13/03/1996 emis de PARLAMENTUL ROMÂNIEI;		
B2	Intabulare, drept de PROPRIETATE, dobandit prin Lege, cota actuala 1/1, cota initiala 1/1	A1.2
	1) **BISERICA EVANGHELICĂ LUTHERANĂ DIN HOGHILAG**, CIF:9999999999999	

C. Partea III. SARCINI .

Inscrieri privind dezmembramintele dreptului de proprietate, drepturi reale de garanţie şi sarcini	Referinţe
NU SUNT	

Neutilizabil în circuitul civil

Anexa Nr. 1 La Partea I

Teren

Nr cadastral	Suprafaţa (mp)*	Observaţii / Referinţe
100940	2.811	

* Suprafaţa este determinată in planul de proiecţie Stereo 70.

DETALII LINIARE IMOBIL

Date referitoare la teren

Crt	Categorie folosinţă	Intra vilan	Suprafaţa (mp)	Tarla	Parcelă	Nr. topo	Observaţii / Referinţe
1	curti constructii	DA	1.615	26	703/2	396, 397	
2	arabil	DA	1.196	26	700, 701, 703/2	396, 397	

Date referitoare la construcţii

Crt	Număr	Destinaţie construcţie	Supraf. (mp)	Situaţie juridică	Observaţii / Referinţe
A1.1	100940-C1	constructii de locuinte	255	Cu acte	Nr. niveluri:3; S. construita la sol:255 mp; LOCUINTA-S+P+M
A1.2	100940-C2	constructii anexa	35	Cu acte	Nr. niveluri:1; S. construita la sol:35 mp; MAGAZIE-P

Lungime Segmente

1) Valorile lungimilor segmentelor sunt obţinute din proiecţie în plan.

Punct început	X / Y	Punct sfârşit	X / Y	Lungime segment (** (m)
1	470.037,651 525.478,451	2	470.029,611 525.477,981	8.054
2	470.029,611 525.477,981	3	470.032,837 525.459,156	19.099

Document care conţine date cu caracter personal, protejat de prevederile Regulamentului (UE) nr. 679/2016 şi Legii 190/2018

Punct început	X / Y	Punct sfârşit	X / Y	Lungime segment (** (m)
3	470.032,837 525.459,156	4	470.035,663 525.442,673	16.724
4	470.035,663 525.442,673	5	470.060,214 525.441,234	24.593
5	470.060,214 525.441,234	6	470.069,989 525.479,319	39.319
6	470.069,989 525.479,319	7	470.074,394 525.497,766	18.966
7	470.074,394 525.497,766	8	470.064,741 525.492,976	10.776
8	470.064,741 525.492,976	9	470.058,677 525.494,674	6.297
9	470.058,677 525.494,674	10	470.053,095 525.499,58	7.432
10	470.053,095 525.499,58	11	470.045,719 525.508,916	11.898
11	470.045,719 525.508,916	12	470.042,757 525.519,087	10.594
12	470.042,757 525.519,087	13	470.037,414 525.545,616	27.062
13	470.037,414 525.545,616	14	470.019,548 525.546,368	17.882
14	470.019,548 525.546,368	15	470.019,538 525.541,769	4.599
15	470.019,538 525.541,769	16	470.024,568 525.510,164	32.003
16	470.024,568 525.510,164	17	470.026,309 525.510,658	1.81
17	470.026,309 525.510,658	18	470.032,721 525.492,45	19.304
18	470.032,721 525.492,45	1	470.037,651 525.478,451	14.842

**** Lungimile segmentelor sunt determinate în planul de proiecţie Stereo 70 şi sunt rotunjite la 1 milimetru.**
***** Distanţa dintre puncte este formată din segmente cumulate ce sunt mai mici decât valoarea 1 milimetru.**

Neutilizabil în circuitul civil

DATE DESPRE IMOBILUL NR. 4637

Oficiul de Cadastru şi Publicitate Imobiliară SIBIU
Biroul de Cadastru şi Publicitate Imobiliară Medias

A. Partea I. Descrierea imobilului

TEREN Extravilan

Adresa: Jud. Sibiu

Nr. Crt	Nr cadastral Nr. topografic	Suprafaţa* (mp)	Observaţii / Referinţe
A1		373	Sector cadastral:0 Teren neimprejmuit;

B. Partea II. Proprietari şi acte

Inscrieri privitoare la dreptul de proprietate şi alte drepturi reale		Referinţe
/		
Act Normativ nr. 978, din 05/09/2002 emis de GUVERNUL ROMÂNIEI (ADEVERINȚĂ NR.5467/15.12.2025 EMISĂ DE PRIMĂRIA COMUNEI HOGHILAG);		
B1	Intabulare, drept de PROPRIETATE, dobandit prin Lege, cota actuala 1/1, cota initiala 1/1	A1
	1) **COMUNA HOGHILAG**, CIF:9999999999999, DOMENIUL PUBLIC	

C. Partea III. SARCINI .

Inscrieri privind dezmembramintele dreptului de proprietate, drepturi reale de garanţie şi sarcini	Referinţe
NU SUNT	

Neutilizabil în circuitul civil

Anexa Nr. 1 La Partea I

Teren

Nr cadastral	Suprafaţa (mp)*	Observaţii / Referinţe
	373	

* Suprafaţa este determinată in planul de proiecţie Stereo 70.

DETALII LINIARE IMOBIL

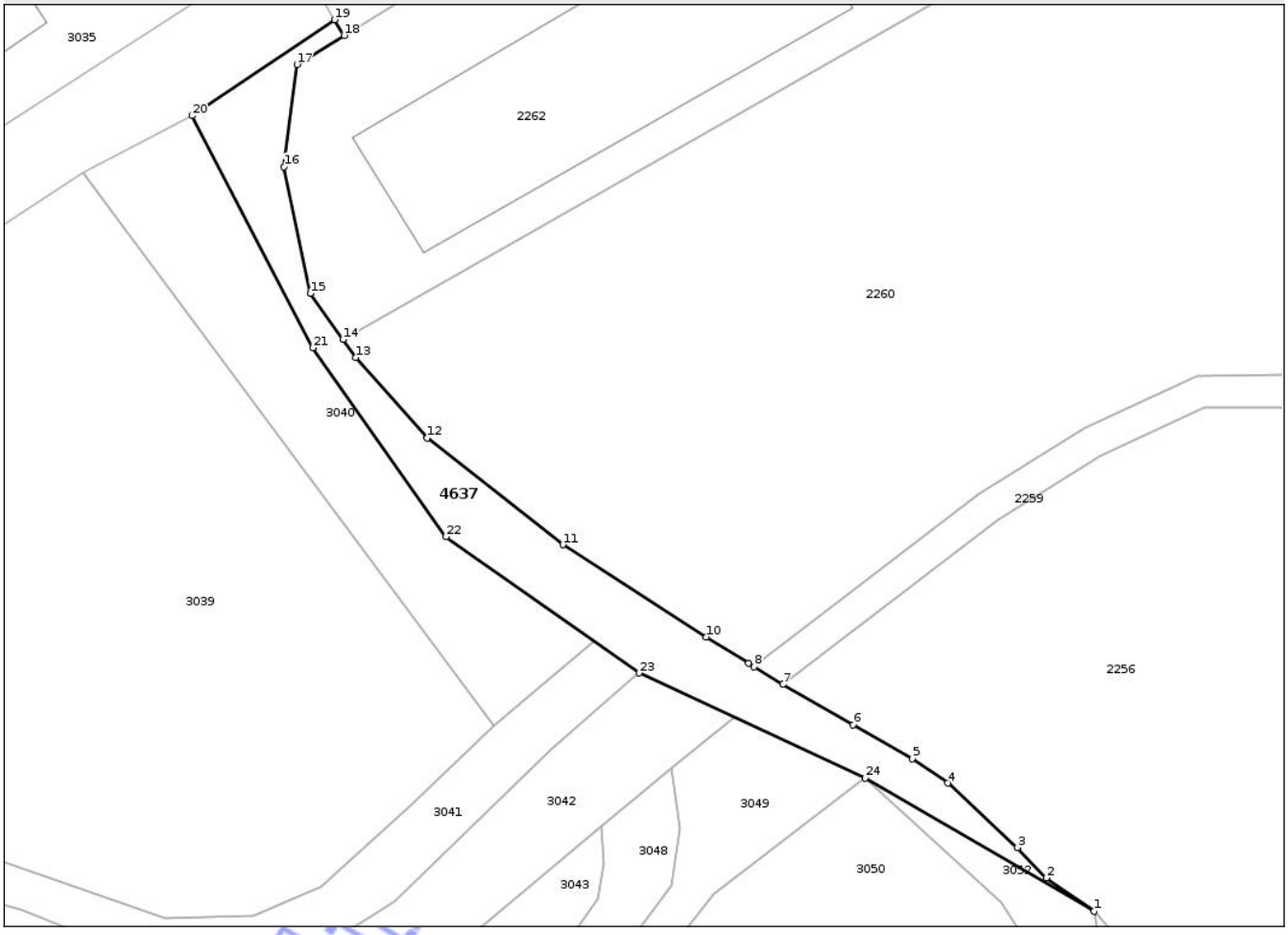

Date referitoare la teren

Crt	Categorie folosinţă	Intra vilan	Suprafaţa (mp)	Tarla	Parcelă	Nr. topo	Observaţii / Referinţe
1	drum	NU	373	-	2261	-	

Lungime Segmente

1) Valorile lungimilor segmentelor sunt obţinute din proiecţie în plan.

Punct început	X / Y	Punct sfârşit	X / Y	Lungime segment (** (m)
1	466.779,364 516.971,92	2	466.775,549 516.974,582	4.652
3	466.773,244 516.977,012	4	466.767,672 516.982,147	7.577
5	466.764,828 516.984,098	6	466.760,121 516.986,792	5.423
7	466.754,498 516.990,011	8	466.752,227 516.991,418	2.672
9	466.751,773 516.991,7	10	466.748,394 516.993,794	3.975

Punct început	X / Y	Punct sfârşit	X / Y	Lungime segment (** (m)
2	466.775,549 516.974,582	3	466.773,244 516.977,012	3.349
4	466.767,672 516.982,147	5	466.764,828 516.984,098	3.449
6	466.760,121 516.986,792	7	466.754,498 516.990,011	6.479
8	466.752,227 516.991,418	9	466.751,773 516.991,7	0.534
10	466.748,394 516.993,794	11	466.736,944 517.001,148	13.608

Document care conţine date cu caracter personal, protejat de prevederile Regulamentului (UE) nr. 679/2016 şi Legii 190/2018

Punct început	X / Y	Punct sfârşit	X / Y	Lungime segment (** (m)
11	466.736,944 517.001,148	12	466.726,113 517.009,664	13.778
13	466.720,435 517.016,076	14	466.719,4 517.017,532	1.786
15	466.716,794 517.021,195	16	466.714,681 517.031,296	10.32
17	466.715,734 517.039,444	18	466.719,482 517.041,765	4.408
19	466.718,71 517.043,013	20	466.707,345 517.035,36	13.702
21	466.716,98 517.016,847	22	466.727,604 517.001,789	18.429
23	466.743,045 516.990,927	24	466.761,081 516.982,535	19.893

Punct început	X / Y	Punct sfârşit	X / Y	Lungime segment (** (m)
12	466.726,113 517.009,664	13	466.720,435 517.016,076	8.565
14	466.719,4 517.017,532	15	466.716,794 517.021,195	4.495
16	466.714,681 517.031,296	17	466.715,734 517.039,444	8.216
18	466.719,482 517.041,765	19	466.718,71 517.043,013	1.467
20	466.707,345 517.035,36	21	466.716,98 517.016,847	20.87
22	466.727,604 517.001,789	23	466.743,045 516.990,927	18.879
24	466.761,081 516.982,535	1	466.779,364 516.971,92	21.141

**** Lungimile segmentelor sunt determinate în planul de proiecţie Stereo 70 şi sunt rotunjite la 1 milimetru.**
***** Distanţa dintre puncte este formată din segmente cumulate ce sunt mai mici decât valoarea 1 milimetru.**

Neutilizabil in circuitul civil

DATE DESPRE IMOBILUL NR. 4638

Oficiul de Cadastru şi Publicitate Imobiliară SIBIU
Biroul de Cadastru şi Publicitate Imobiliară Medias

A. Partea I. Descrierea imobilului

Nr. CF vechi:100259
Nr. topografic:115

TEREN Intravilan

Adresa: Loc. Prod, Str Bisericii, Nr. 24, Jud. Sibiu

Nr. Crt	Nr cadastral Nr. topografic	Suprafaţa* (mp)	Observaţii / Referinţe
A1	101186	579	Sector cadastral:7 Teren imprejmuit;

Construcţii

Crt	Nr cadastral Nr. topografic	Adresa	Observaţii / Referinţe
A1.1	101186-C1	Loc. Prod, Str Bisericii, Nr. 24, Jud. Sibiu	Nr. niveluri:2; S. construita la sol:82 mp; S. construita desfasurata:100 mp; LOCUINTA-D+P, S. construita la sol: 82 mp; S. construita desfasurata:100 mp; Casa, Anul constr. 1976, caramida cu acoperis de tigla, D+P. Alcatuita din: Demisol - pivnita; Parter - 2 camere, bucatarie

B. Partea II. Proprietari şi acte

Inscrieri privitoare la dreptul de proprietate şi alte drepturi reale		Referinţe
17361 / 09/07/2025		
Act Notarial nr. 577, din 09/07/2025 emis de LOHAN FLORENTINA GEORGETA;		
B7	Intabulare, drept de PROPRIETATE, donatie cu scutire de raport, dobandit prin Conventie, cota actuala 1/1, cota initiala 1/1	A1, A1.1
	1) **BRĂDĂŢAN NICOLETA-SANDA**, divortata, bun propriu	

C. Partea III. SARCINI .

Inscrieri privind dezmembramintele dreptului de proprietate, drepturi reale de garanţie şi sarcini	Referinţe
NU SUNT	

Neutilizabil în circuitul civil

Anexa Nr. 1 La Partea I

Teren

Nr cadastral	Suprafaţa (mp)*	Observaţii / Referinţe
101186	579	

* Suprafaţa este determinată in planul de proiecţie Stereo 70.

DETALII LINIARE IMOBIL

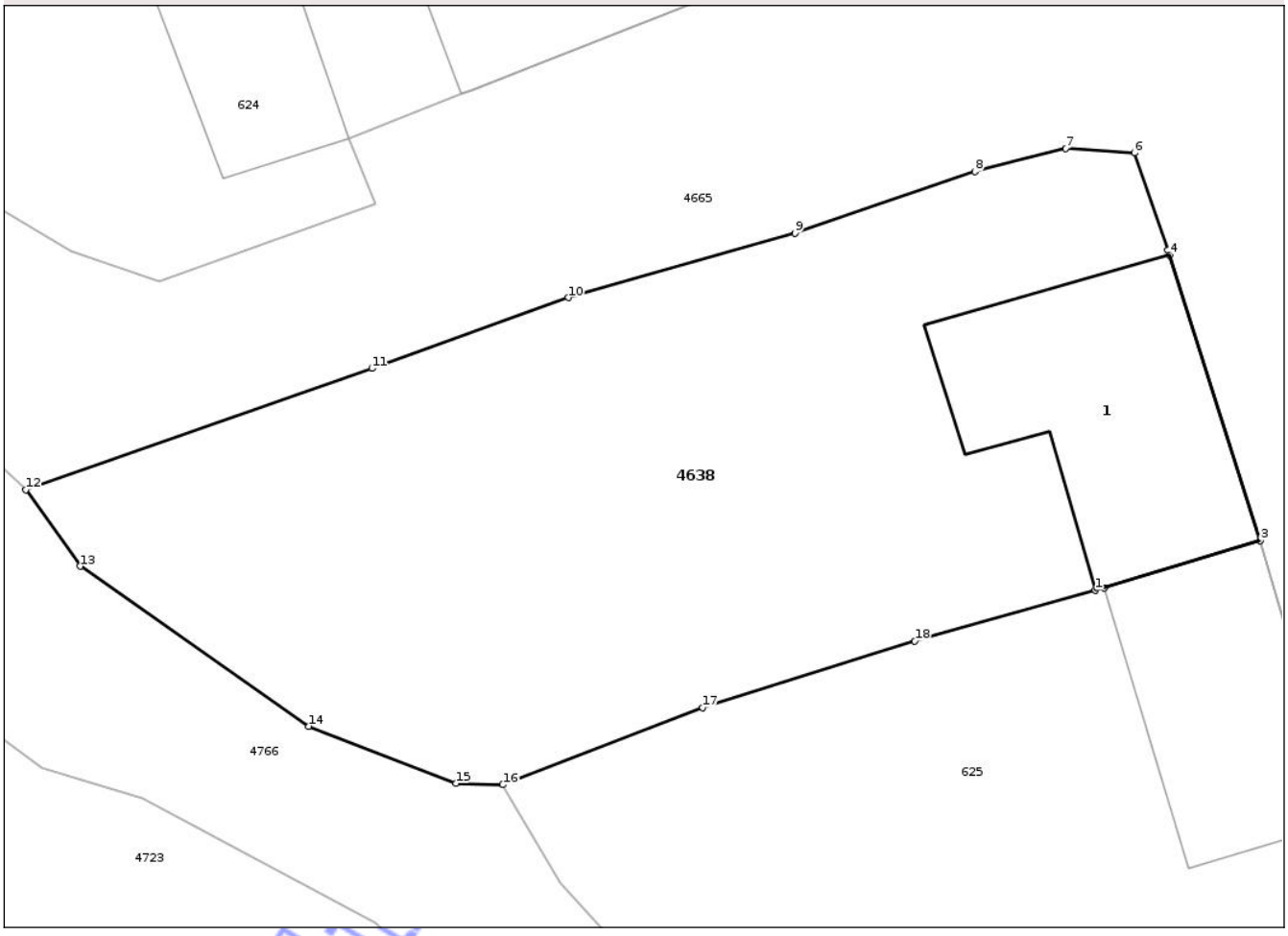

Date referitoare la teren

Crt	Categorie folosinţă	Intra vilan	Suprafaţa (mp)	Tarla	Parcelă	Nr. topo	Observaţii / Referinţe
1	curti constructii	DA	579	1	13,14	115	

Date referitoare la construcţii

Crt	Număr	Destinaţie construcţie	Supraf. (mp)	Situaţie juridică	Observaţii / Referinţe
A1.1	101186-C1	constructii de locuinte	82	Cu acte	Nr. niveluri:2; S. construita la sol:82 mp; S. construita desfasurata:100 mp; LOCUINTA-D+P, S. construita la sol:82 mp; S. construita desfasurata:100 mp; Casa, Anul constr. 1976, caramida cu acoperis de tigla, D+P. Alcatuita din: Demisol - pivnita; Parter - 2 camere, bucatarie

Lungime Segmente

1) Valorile lungimilor segmentelor sunt obţinute din proiecţie în plan.

Punct început	X / Y	Punct sfârşit	X / Y	Lungime segment (** (m)
1	473.285,088 529.192,88	2	473.285,421 529.192,973	0.346

Document care conţine date cu caracter personal, protejat de prevederile Regulamentului (UE) nr. 679/2016 şi Legii 190/2018

Punct început	X / Y	Punct sfârşit	X / Y	Lungime segment (** (m)
2	473.285,421 529.192,973	3	473.291,067 529.194,68	5.898
3	473.291,067 529.194,68	4	473.287,777 529.205,004	10.836
4	473.287,777 529.205,004	5	473.287,724 529.205,171	0.175
5	473.287,724 529.205,171	6	473.286,508 529.208,696	3.729
6	473.286,508 529.208,696	7	473.284,024 529.208,859	2.489
7	473.284,024 529.208,859	8	473.280,74 529.208,02	3.389
8	473.280,74 529.208,02	9	473.274,216 529.205,793	6.894
9	473.274,216 529.205,793	10	473.266,014 529.203,462	8.527
10	473.266,014 529.203,462	11	473.258,912 529.200,904	7.549
11	473.258,912 529.200,904	12	473.246,382 529.196,518	13.275
12	473.246,382 529.196,518	13	473.248,341 529.193,749	3.392
13	473.248,341 529.193,749	14	473.256,629 529.187,965	10.107
14	473.256,629 529.187,965	15	473.261,949 529.185,904	5.705
15	473.261,949 529.185,904	16	473.263,649 529.185,852	1.701
16	473.263,649 529.185,852	17	473.270,885 529.188,632	7.752
17	473.270,885 529.188,632	18	473.278,565 529.191,051	8.052
18	473.278,565 529.191,051	1	473.285,088 529.192,88	6.775

**** Lungimile segmentelor sunt determinate în planul de proiecţie Stereo 70 şi sunt rotunjite la 1 milimetru.**
***** Distanţa dintre puncte este formată din segmente cumulate ce sunt mai mici decât valoarea 1 milimetru.**

Neutilizabil în circuitul civil

DATE DESPRE IMOBILUL NR. 4647

Oficiul de Cadastru şi Publicitate Imobiliară SIBIU
Biroul de Cadastru şi Publicitate Imobiliară Medias

A. Partea I. Descrierea imobilului

TEREN Necunoscut Nr. topografic:395

Adresa: Loc. Hoghilag, Jud. Sibiu

Nr. Crt	Nr cadastral Nr. topografic	Suprafaţa* (mp)	Observaţii / Referinţe
A1	101538	1.643	Sector cadastral:51 Teren neimprejmuit;

B. Partea II. Proprietari şi acte

Inscrieri privitoare la dreptul de proprietate şi alte drepturi reale		Referinţe
12645 / 11/05/2021		
Act Normativ nr. 978, din 05/09/2002 emis de GUVERNUL ROMÂNIEI;		
B2	Intabulare, drept de PROPRIETATE, dobandit prin Lege, cota actuala 1/1, cota initiala 1/1	A1
	1) **COMUNA HOGHILAG**, CIF:4241230, domeniu public	

C. Partea III. SARCINI .

Inscrieri privind dezmembramintele dreptului de proprietate, drepturi reale de garanţie şi sarcini	Referinţe
NU SUNT	

Neutilizabil în circuitul civil

Anexa Nr. 1 La Partea I

Teren

Nr cadastral	Suprafaţa (mp)*	Observaţii / Referinţe
101538	1.643	

* Suprafaţa este determinată in planul de proiecţie Stereo 70.

DETALII LINIARE IMOBIL

Date referitoare la teren

Crt	Categorie folosinţă	Intra vilan	Suprafaţa (mp)	Tarla	Parcelă	Nr. topo	Observaţii / Referinţe
1	drum	DA	1.259	25	699/1	395	Strada
2	drum	NU	116	25	803/2	395	
3	drum	DA	268	25	803/2	395	

Lungime Segmente

1) Valorile lungimilor segmentelor sunt obţinute din proiecţie în plan.

Punct început	X / Y	Punct sfârşit	X / Y	Lungime segment (** (m)
1	470.058,589 525.432,552	2	470.058,261 525.424,525	8.034
3	470.058,131 525.421,332	4	470.059,046 525.399,114	22.237
5	470.069,787 525.398,054	6	470.071,079 525.397,927	1.298
7	470.069,783 525.418,113	8	470.068,921 525.431,545	13.46

Punct început	X / Y	Punct sfârşit	X / Y	Lungime segment (** (m)
2	470.058,261 525.424,525	3	470.058,131 525.421,332	3.196
4	470.059,046 525.399,114	5	470.069,787 525.398,054	10.793
6	470.071,079 525.397,927	7	470.069,783 525.418,113	20.228
8	470.068,921 525.431,545	9	470.068,546 525.437,381	5.848

Document care conţine date cu caracter personal, protejat de prevederile Regulamentului (UE) nr. 679/2016 şi Legii 190/2018

Punct început	X / Y	Punct sfârşit	X / Y	Lungime segment (** (m)
9	470.068,546 525.437,381	10	470.068,015 525.441,862	4.512
11	470.078,032 525.486,244	12	470.104,039 525.486,244	26.007
13	470.104,207 525.494,451	14	470.104,339 525.500,857	6.407
15	470.108,794 525.523,193	16	470.089,057 525.524,096	19.758
17	470.090,047 525.521,269	18	470.091,042 525.512,573	8.753
19	470.089,763 525.509,629	20	470.087,66 525.507,053	3.325
21	470.083,633 525.503,939	22	470.074,394 525.497,766	11.111
23	470.069,989 525.479,319	24	470.060,214 525.441,234	39.319

Punct început	X / Y	Punct sfârşit	X / Y	Lungime segment (** (m)
10	470.068,015 525.441,862	11	470.078,032 525.486,244	45.498
12	470.104,039 525.486,244	13	470.104,207 525.494,451	8.209
14	470.104,339 525.500,857	15	470.108,794 525.523,193	22.776
16	470.089,057 525.524,096	17	470.090,047 525.521,269	2.995
18	470.091,042 525.512,573	19	470.089,763 525.509,629	3.21
20	470.087,66 525.507,053	21	470.083,633 525.503,939	5.091
22	470.074,394 525.497,766	23	470.069,989 525.479,319	18.966
24	470.060,214 525.441,234	1	470.058,589 525.432,552	8.833

**** Lungimile segmentelor sunt determinate în planul de proiecţie Stereo 70 şi sunt rotunjite la 1 milimetru.**
***** Distanţa dintre puncte este formată din segmente cumulate ce sunt mai mici decât valoarea 1 milimetru.**

Neutilizabil in circuitul civil

DATE DESPRE IMOBILUL NR. 4663

Oficiul de Cadastru şi Publicitate Imobiliară SIBIU
Biroul de Cadastru şi Publicitate Imobiliară Medias

A. Partea I. Descrierea imobilului

Nr. CF vechi:101800, 101801
Nr. topografic:partial 1/10/1/1/1

TEREN Necunoscut

Adresa: Loc. Hoghilag, Str Tuberozelor, Jud. Sibiu

Nr. Crt	Nr cadastral Nr. topografic	Suprafaţa* (mp)	Observaţii / Referinţe
A1	101576	29.823	Sector cadastral:51 Teren neimprejmuit;

B. Partea II. Proprietari şi acte

Inscrieri privitoare la dreptul de proprietate şi alte drepturi reale		Referinţe
26263 / 23/09/2021		
Act Normativ nr. 978, din 05/09/2002 emis de GUVERNUL ROMANIEI (Monitorul Oficial ; act administrativ nr 2066 din 29.04.2021, emis de Primăria com. Hoghilag;act administrativ nr 19819 din 06.08.2021, emis de OCPI SIBIU - SERVICIUL CADASTRU);		
B2	Intabulare, drept de PROPRIETATE, dobandit prin Lege, cota actuala 1/1, cota initiala 1/1	A1
	1) **COMUNA HOGHILAG**, CIF:4241230, domeniu public	
12352 / 29/05/2024		
Act Administrativ nr. 11922, din 23/05/2024 emis de OCPI SIBIU - SERVICIUL CADASTRU;		
B3	se notează propunerea de dezmembrare ca urmare a recepției documentației cadastrale	A1

C. Partea III. SARCINI .

Inscrieri privind dezmembramintele dreptului de proprietate, drepturi reale de garanţie şi sarcini	Referinţe
NU SUNT	

Neutilizabil în circuitul civil

Anexa Nr. 1 La Partea I

Teren

Nr cadastral	Suprafaţa (mp)*	Observaţii / Referinţe
101576	29.823	

* Suprafaţa este determinată in planul de proiecţie Stereo 70.

DETALII LINIARE IMOBIL



Date referitoare la teren

Crt	Categorie folosinţă	Intra vilan	Suprafaţa (mp)	Tarla	Parcelă	Nr. topo	Observaţii / Referinţe
1	drum	DA	29.593	-	283	partial 1/10/1/1/1	Număr parcelă 77, 140 greşit în CF
2	drum	NU	230	-	283	partial 1/10/1/1/1	

Lungime Segmente

1) Valorile lungimilor segmentelor sunt obţinute din proiecţie în plan.

Punct început	X / Y	Punct sfârşit	X / Y	Lungime segment
1	470.549,057 525.823,704	2	470.544,636 525.823,577	4.423
4	470.541,684 525.776,801	5	470.541,105 525.765,04	11.775
7	470.540,815 525.759,155	8	470.540,498 525.753,04	6.123
10	470.540,312 525.749,657	11	470.540,303 525.749,422	0.235
2	470.544,636 525.823,577	3	470.541,75 525.777,842	45.826
5	470.541,105 525.765,04	6	470.541,097 525.764,495	0.545
8	470.540,498 525.753,04	9	470.540,319 525.750,019	3.026
11	470.540,303 525.749,422	12	470.540,122 525.744,584	4.841
3	470.541,75 525.777,842	4	470.541,684 525.776,801	1.043
6	470.541,097 525.764,495	7	470.540,815 525.759,155	5.347
9	470.540,319 525.750,019	10	470.540,312 525.749,657	0.362
12	470.540,122 525.744,584	13	470.539,855 525.739,551	5.04

Document care conţine date cu caracter personal, protejat de prevederile Regulamentului (UE) nr. 679/2016 şi Legii 190/2018

Punct început	X / Y	Punct sfârşit	X / Y	Lungime segment
13	470.539,855 525.739,551	14	470.539,475 525.731,77	7.79
16	470.538,741 525.715,591	17	470.538,394 525.707,758	7.841
19	470.538,339 525.701,833	20	470.538,443 525.694,572	7.262
22	470.538,175 525.688,61	23	470.537,957 525.684,107	4.508
25	470.537,232 525.664,029	26	470.537,072 525.660,263	3.769
28	470.535,962 525.624,678	29	470.535,92 525.620,61	4.068
31	470.535,743 525.610,082	32	470.535,633 525.605,499	4.584
34	470.535,194 525.594,979	35	470.534,651 525.577,904	17.084
37	470.524,82 525.576,409	38	470.520,456 525.575,772	4.41
40	470.520,177 525.577,533	41	470.519,841 525.577,501	0.338
43	470.498,485 525.576,398	44	470.492,351 525.576,406	6.134
46	470.483,39 525.569,817	47	470.477,873 525.568,968	5.582
49	470.468,79 525.567,569	50	470.457,816 525.565,953	11.092
52	470.452,126 525.570,976	53	470.451,874 525.573,061	2.1
55	470.433,714 525.569,775	56	470.434,222 525.566,939	2.881
58	470.422,165 525.564,078	59	470.422,197 525.563,805	0.275
61	470.415,945 525.559,161	62	470.401,711 525.556,8	14.428
64	470.389,646 525.555,786	65	470.378,739 525.555,643	10.908
67	470.364,898 525.555,653	68	470.352,417 525.556,783	12.532
70	470.342,493 525.558,745	71	470.335,405 525.559,057	7.095
73	470.321,531 525.560,335	74	470.313,679 525.560,941	7.875
76	470.301,385 525.562,194	77	470.301,358 525.563,897	1.703
79	470.284,796 525.563,771	80	470.279,127 525.563,593	5.672
82	470.268,462 525.563,171	83	470.262,517 525.563,332	5.947
85	470.245,922 525.563,734	86	470.239,253 525.563,649	6.67
88	470.228,102 525.563,502	89	470.221,966 525.563,45	6.136
91	470.196,685 525.564,016	92	470.188,955 525.564,232	7.733
94	470.188,269 525.564,251	95	470.181,946 525.564,637	6.335
97	470.160,2 525.564,224	98	470.149,393 525.563,783	10.816
100	470.138,69 525.563,257	101	470.132,972 525.563,608	5.729
103	470.123,414 525.564,103	104	470.114,603 525.564,899	8.847
106	470.098,751 525.564,846	107	470.094,409 525.564,827	4.342
109	470.080,729 525.564,721	110	470.070,916 525.564,144	9.83

Punct început	X / Y	Punct sfârşit	X / Y	Lungime segment
14	470.539,475 525.731,77	15	470.539,053 525.723,115	8.665
17	470.538,394 525.707,758	18	470.538,387 525.707,47	0.288
20	470.538,443 525.694,572	21	470.538,406 525.694,267	0.307
23	470.537,957 525.684,107	24	470.537,938 525.680,597	3.51
26	470.537,072 525.660,263	27	470.536,686 525.646,613	13.655
29	470.535,92 525.620,61	30	470.535,882 525.616,875	3.735
32	470.535,633 525.605,499	33	470.535,556 525.603,655	1.846
35	470.534,651 525.577,904	36	470.529,151 525.576,973	5.578
38	470.520,456 525.575,772	39	470.520,344 525.577,549	1.781
41	470.519,841 525.577,501	42	470.514,039 525.576,945	5.829
44	470.492,351 525.576,406	45	470.483,547 525.576,514	8.805
47	470.477,873 525.568,968	48	470.474,09 525.568,385	3.828
50	470.457,816 525.565,953	51	470.452,821 525.565,217	5.049
53	470.451,874 525.573,061	54	470.445,823 525.571,753	6.191
56	470.434,222 525.566,939	57	470.428,061 525.565,804	6.265
59	470.422,197 525.563,805	60	470.415,557 525.562,01	6.878
62	470.401,711 525.556,8	63	470.395,994 525.555,852	5.795
65	470.378,739 525.555,643	66	470.369,286 525.555,608	9.453
68	470.352,417 525.556,783	69	470.342,395 525.557,16	10.029
71	470.335,405 525.559,057	72	470.328,878 525.559,19	6.528
74	470.313,679 525.560,941	75	470.307,637 525.561,406	6.06
77	470.301,358 525.563,897	78	470.294,234 525.563,784	7.125
80	470.279,127 525.563,593	81	470.278,986 525.562,886	0.721
83	470.262,517 525.563,332	84	470.252,226 525.563,838	10.303
86	470.239,253 525.563,649	87	470.232,415 525.563,625	6.838
89	470.221,966 525.563,45	90	470.214,594 525.563,388	7.372
92	470.188,955 525.564,232	93	470.188,953 525.564,232	0.002
95	470.181,946 525.564,637	96	470.172,061 525.564,586	9.885
98	470.149,393 525.563,783	99	470.149,16 525.563,672	0.258
101	470.132,972 525.563,608	102	470.129,997 525.563,762	2.979
104	470.114,603 525.564,899	105	470.107,516 525.564,681	7.09
107	470.094,409 525.564,827	108	470.088,59 525.564,643	5.822
110	470.070,916 525.564,144	111	470.070,852 525.564,682	0.542

Punct început	X / Y	Punct sfârşit	X / Y	Lungime segment
15	470.539,053 525.723,115	16	470.538,741 525.715,591	7.53
18	470.538,387 525.707,47	19	470.538,339 525.701,833	5.637
21	470.538,406 525.694,267	22	470.538,175 525.688,61	5.662
24	470.537,938 525.680,597	25	470.537,232 525.664,029	16.583
27	470.536,686 525.646,613	28	470.535,962 525.624,678	21.947
30	470.535,882 525.616,875	31	470.535,743 525.610,082	6.794
33	470.535,556 525.603,655	34	470.535,194 525.594,979	8.684
36	470.529,151 525.576,973	37	470.524,82 525.576,409	4.368
39	470.520,344 525.577,549	40	470.520,177 525.577,533	0.168
42	470.514,039 525.576,945	43	470.498,485 525.576,398	15.564
45	470.483,547 525.576,514	46	470.483,39 525.569,817	6.699
48	470.474,09 525.568,385	49	470.468,79 525.567,569	5.362
51	470.452,821 525.565,217	52	470.452,126 525.570,976	5.801
54	470.445,823 525.571,753	55	470.433,714 525.569,775	12.269
57	470.428,061 525.565,804	58	470.422,165 525.564,078	6.143
60	470.415,557 525.562,01	61	470.415,945 525.559,161	2.875
63	470.395,994 525.555,852	64	470.389,646 525.555,786	6.348
66	470.369,286 525.555,608	67	470.364,898 525.555,653	4.388
69	470.342,395 525.557,16	70	470.342,493 525.558,745	1.588
72	470.328,878 525.559,19	73	470.321,531 525.560,335	7.436
75	470.307,637 525.561,406	76	470.301,385 525.562,194	6.301
78	470.294,234 525.563,784	79	470.284,796 525.563,771	9.438
81	470.278,986 525.562,886	82	470.268,462 525.563,171	10.528
84	470.252,226 525.563,838	85	470.245,922 525.563,734	6.305
87	470.232,415 525.563,625	88	470.228,102 525.563,502	4.315
90	470.214,594 525.563,388	91	470.196,685 525.564,016	17.92
93	470.188,953 525.564,232	94	470.188,269 525.564,251	0.684
96	470.172,061 525.564,586	97	470.160,2 525.564,224	11.867
99	470.149,16 525.563,672	100	470.138,69 525.563,257	10.478
102	470.129,997 525.563,762	103	470.123,414 525.564,103	6.592
105	470.107,516 525.564,681	106	470.098,751 525.564,846	8.767
108	470.088,59 525.564,643	109	470.080,729 525.564,721	7.861
111	470.070,852 525.564,682	112	470.067,074 525.564,402	3.788

Vizualizare Imobil Cadastral

Punct început	X / Y	Punct sfârşit	X / Y	Lungime segment
112	470.067,074 525.564,402	113	470.061,686 525.564,142	5.394
115	470.060,63 525.568,728	116	470.054,772 525.568,087	5.893
118	470.043,708 525.567,555	119	470.040,07 525.565,846	4.019
121	470.032,483 525.567,544	122	470.029,055 525.565,056	4.236
124	470.016,272 525.570,791	125	470.012,45 525.566,695	5.602
127	470.009,249 525.562,411	128	470.004,051 525.562,859	5.217
130	469.986,27 525.564,693	131	469.982,653 525.565,329	3.672
133	469.968,728 525.567,08	134	469.946,688 525.570,481	22.301
136	469.938,917 525.571,295	137	469.919,912 525.574,239	19.232
139	469.909,033 525.576,449	140	469.891,899 525.578,809	17.296
142	469.877,084 525.581,444	143	469.861,653 525.583,695	15.594
145	469.849,799 525.585,543	146	469.832,743 525.588,35	17.285
148	469.829,098 525.588,436	149	469.796,02 525.593,327	33.438
151	469.783,44 525.595,31	152	469.772,23 525.595,446	11.211
154	469.767,324 525.595,323	155	469.762,325 525.595,413	5.0
157	469.757,961 525.595,295	158	469.750,13 525.595,082	7.834
160	469.731,767 525.594,205	161	469.717,921 525.592,584	13.941
163	469.707,641 525.591,456	164	469.694,173 525.589,697	13.582
166	469.676,33 525.587,158	167	469.676,09 525.587,173	0.24
169	469.658,477 525.584,428	170	469.658,274 525.584,375	0.21
172	469.640,991 525.581,618	173	469.636,63 525.581,123	4.389
175	469.619,598 525.579,078	176	469.614,95 525.578,987	4.649
178	469.622,689 525.555,354	179	469.637,036 525.557,134	14.457
181	469.663,274 525.560,099	182	469.663,664 525.560,145	0.393
184	469.679,245 525.561,976	185	469.679,48 525.562,004	0.237
187	469.694,504 525.563,786	188	469.694,744 525.563,815	0.242
190	469.708,836 525.565,547	191	469.709,123 525.565,548	0.287
193	469.726,719 525.565,586	194	469.726,938 525.565,587	0.219
196	469.740,833 525.565,655	197	469.743,791 525.565,669	2.958
199	469.755,869 525.565,291	200	469.761,413 525.565,118	5.547
202	469.778,79 525.564,411	203	469.779,02 525.564,401	0.23
205	469.789,873 525.563,72	206	469.793,731 525.563,408	3.871
208	469.796,936 525.563,15	209	469.797,203 525.563,133	0.268

Punct început	X / Y	Punct sfârşit	X / Y	Lungime segment
113	470.061,686 525.564,142	114	470.061,32 525.564,088	0.37
116	470.054,772 525.568,087	117	470.045,171 525.564,053	10.414
119	470.040,07 525.565,846	120	470.034,96 525.563,479	5.632
122	470.029,055 525.565,056	123	470.024,036 525.561,474	6.166
125	470.012,45 525.566,695	126	470.009,68 525.562,345	5.157
128	470.004,051 525.562,859	129	469.994,837 525.563,481	9.235
131	469.982,653 525.565,329	132	469.977,686 525.566,006	5.013
134	469.946,688 525.570,481	135	469.946,687 525.570,529	0.048
137	469.919,912 525.574,239	138	469.909,322 525.576,064	10.746
140	469.891,899 525.578,809	141	469.882,958 525.580,23	9.053
143	469.861,653 525.583,695	144	469.861,147 525.583,753	0.509
146	469.832,743 525.588,35	147	469.829,148 525.588,768	3.619
149	469.796,02 525.593,327	150	469.783,438 525.595,339	12.742
152	469.772,23 525.595,446	153	469.768,002 525.595,497	4.228
155	469.762,325 525.595,413	156	469.761,997 525.595,404	0.328
158	469.750,13 525.595,082	159	469.741,73 525.594,681	8.41
161	469.717,921 525.592,584	162	469.711,804 525.591,999	6.145
164	469.694,173 525.589,697	165	469.686,67 525.588,593	7.584
167	469.676,09 525.587,173	168	469.663,969 525.585,319	12.262
170	469.658,274 525.584,375	171	469.651,902 525.583,453	6.438
173	469.636,63 525.581,123	174	469.631,545 525.580,546	5.118
176	469.614,95 525.578,987	177	469.616,223 525.554,6	24.42
179	469.637,036 525.557,134	180	469.650,26 525.558,664	13.312
182	469.663,664 525.560,145	183	469.675,064 525.561,485	11.478
185	469.679,48 525.562,004	186	469.690,012 525.563,253	10.606
188	469.694,744 525.563,815	189	469.704,097 525.564,965	9.423
191	469.709,123 525.565,548	192	469.718,996 525.565,569	9.873
194	469.726,938 525.565,587	195	469.736,242 525.565,632	9.304
197	469.743,791 525.565,669	198	469.749,389 525.565,494	5.601
200	469.761,413 525.565,118	201	469.761,734 525.565,108	0.321
203	469.779,02 525.564,401	204	469.784,338 525.564,166	5.323
206	469.793,731 525.563,408	207	469.796,649 525.563,173	2.927
209	469.797,203 525.563,133	210	469.807,914 525.562,463	10.732

Punct început	X / Y	Punct sfârşit	X / Y	Lungime segment
114	470.061,32 525.564,088	115	470.060,63 525.568,728	4.691
117	470.045,171 525.564,053	118	470.043,708 525.567,555	3.795
120	470.034,96 525.563,479	121	470.032,483 525.567,544	4.76
123	470.024,036 525.561,474	124	470.016,272 525.570,791	12.128
126	470.009,68 525.562,345	127	470.009,249 525.562,411	0.436
129	469.994,837 525.563,481	130	469.986,27 525.564,693	8.652
132	469.977,686 525.566,006	133	469.968,728 525.567,08	9.022
135	469.946,687 525.570,529	136	469.938,917 525.571,295	7.808
138	469.909,322 525.576,064	139	469.909,033 525.576,449	0.481
141	469.882,958 525.580,23	142	469.877,084 525.581,444	5.998
144	469.861,147 525.583,753	145	469.849,799 525.585,543	11.488
147	469.829,148 525.588,768	148	469.829,098 525.588,436	0.336
150	469.783,438 525.595,339	151	469.783,44 525.595,31	0.029
153	469.768,002 525.595,497	154	469.767,324 525.595,323	0.7
156	469.761,997 525.595,404	157	469.757,961 525.595,295	4.037
159	469.741,73 525.594,681	160	469.731,767 525.594,205	9.974
162	469.711,804 525.591,999	163	469.707,641 525.591,456	4.198
165	469.686,67 525.588,593	166	469.676,33 525.587,158	10.439
168	469.663,969 525.585,319	169	469.658,477 525.584,428	5.564
171	469.651,902 525.583,453	172	469.640,991 525.581,618	11.064
174	469.631,545 525.580,546	175	469.619,598 525.579,078	12.037
177	469.616,223 525.554,6	178	469.622,689 525.555,354	6.51
180	469.650,26 525.558,664	181	469.663,274 525.560,099	13.093
183	469.675,064 525.561,485	184	469.679,245 525.561,976	4.21
186	469.690,012 525.563,253	187	469.694,504 525.563,786	4.524
189	469.704,097 525.564,965	190	469.708,836 525.565,547	4.775
192	469.718,996 525.565,569	193	469.726,719 525.565,586	7.723
195	469.736,242 525.565,632	196	469.740,833 525.565,655	4.591
198	469.749,389 525.565,494	199	469.755,869 525.565,291	6.483
201	469.761,734 525.565,108	202	469.778,79 525.564,411	17.07
204	469.784,338 525.564,166	205	469.789,873 525.563,72	5.553
207	469.796,649 525.563,173	208	469.796,936 525.563,15	0.288
210	469.807,914 525.562,463	211	469.814,61 525.562,044	6.709

Vizualizat Primăria Comunei Hoghilag

Punct început	X / Y	Punct sfârşit	X / Y	Lungime segment
211	469.814,61 525.562,044	212	469.833,502 525.560,204	18.981
212	469.833,502 525.560,204	213	469.844,075 525.559,294	10.612
213	469.844,075 525.559,294	214	469.849,052 525.558,843	4.997
214	469.849,052 525.558,843	215	469.849,002 525.558,004	0.84
215	469.849,002 525.558,004	216	469.862,691 525.556,597	13.761
216	469.862,691 525.556,597	217	469.866,776 525.556,168	4.107
217	469.866,776 525.556,168	218	469.866,967 525.556,148	0.192
218	469.866,967 525.556,148	219	469.867,158 525.556,128	0.192
219	469.867,158 525.556,128	220	469.872,854 525.555,154	5.779
220	469.872,854 525.555,154	221	469.884,299 525.554,054	11.498
221	469.884,299 525.554,054	222	469.884,368 525.555,73	1.677
222	469.884,368 525.555,73	223	469.884,679 525.555,703	0.312
223	469.884,679 525.555,703	224	469.895,939 525.554,739	11.301
224	469.895,939 525.554,739	225	469.901,992 525.554,268	6.071
225	469.901,992 525.554,268	226	469.902,329 525.554,24	0.338
226	469.902,329 525.554,24	227	469.912,301 525.553,422	10.005
227	469.912,301 525.553,422	228	469.919,008 525.552,773	6.738
228	469.919,008 525.552,773	229	469.919,377 525.552,749	0.37
229	469.919,377 525.552,749	230	469.929,369 525.552,094	10.013
230	469.929,369 525.552,094	231	469.934,51 525.551,382	5.19
231	469.934,51 525.551,382	232	469.934,578 525.548,237	3.146
232	469.934,578 525.548,237	233	469.934,662 525.548,239	0.084
233	469.934,662 525.548,239	234	469.941,509 525.548,372	6.848
234	469.941,509 525.548,372	235	469.949,843 525.547,656	8.365
235	469.949,843 525.547,656	236	469.950,163 525.547,651	0.32
236	469.950,163 525.547,651	237	469.960,502 525.547,495	10.34
237	469.960,502 525.547,495	238	469.965,293 525.547,385	4.792
238	469.965,293 525.547,385	239	469.965,76 525.547,363	0.468
239	469.965,76 525.547,363	240	469.972,781 525.547,034	7.029
240	469.972,781 525.547,034	241	469.977,525 525.547,148	4.745
241	469.977,525 525.547,148	242	469.988,963 525.546,923	11.44
242	469.988,963 525.546,923	243	469.997,059 525.546,764	8.098
243	469.997,059 525.546,764	244	470.011,39 525.546,67	14.331
244	470.011,39 525.546,67	245	470.017,908 525.546,437	6.522
245	470.017,908 525.546,437	246	470.019,548 525.546,368	1.641
246	470.019,548 525.546,368	247	470.037,414 525.545,616	17.882
247	470.037,414 525.545,616	248	470.050,228 525.545,646	12.814
248	470.050,228 525.545,646	249	470.064,556 525.545,162	14.336
249	470.064,556 525.545,162	250	470.069,753 525.544,288	5.27
250	470.069,753 525.544,288	251	470.075,173 525.541,777	5.973
251	470.075,173 525.541,777	252	470.081,04 525.539,134	6.435
252	470.081,04 525.539,134	253	470.082,053 525.538,328	1.295
253	470.082,053 525.538,328	254	470.085,987 525.534,822	5.27
254	470.085,987 525.534,822	255	470.086,752 525.534,009	1.116
255	470.086,752 525.534,009	256	470.084,712 525.531,63	3.134
256	470.084,712 525.531,63	257	470.085,225 525.531,072	0.758
257	470.085,225 525.531,072	258	470.084,743 525.530,498	0.75
258	470.084,743 525.530,498	259	470.087,564 525.526,807	4.646
259	470.087,564 525.526,807	260	470.087,985 525.527,16	0.549
260	470.087,985 525.527,16	261	470.089,057 525.524,096	3.246
261	470.089,057 525.524,096	262	470.108,794 525.523,193	19.758
262	470.108,794 525.523,193	263	470.109,537 525.539,181	16.005
263	470.109,537 525.539,181	264	470.109,946 525.539,189	0.409
264	470.109,946 525.539,189	265	470.119,409 525.539,366	9.465
265	470.119,409 525.539,366	266	470.119,44 525.539,367	0.031
266	470.119,44 525.539,367	267	470.126,111 525.539,646	6.677
267	470.126,111 525.539,646	268	470.126,412 525.539,644	0.301
268	470.126,412 525.539,644	269	470.133,072 525.539,609	6.66
269	470.133,072 525.539,609	270	470.142,245 525.539,561	9.173
270	470.142,245 525.539,561	271	470.149,655 525.539,038	7.428
271	470.149,655 525.539,038	272	470.159,647 525.538,265	10.022
272	470.159,647 525.538,265	273	470.159,853 525.538,249	0.207
273	470.159,853 525.538,249	274	470.160,127 525.538,212	0.276
274	470.160,127 525.538,212	275	470.169,111 525.537,0	9.065
275	470.169,111 525.537,0	276	470.176,992 525.536,164	7.925
276	470.176,992 525.536,164	277	470.176,804 525.534,572	1.603
277	470.176,804 525.534,572	278	470.192,367 525.525,862	17.835
278	470.192,367 525.525,862	279	470.187,433 525.538,429	13.501
279	470.187,433 525.538,429	280	470.212,112 525.543,782	25.253
280	470.212,112 525.543,782	281	470.234,475 525.544,321	22.369
281	470.234,475 525.544,321	282	470.239,585 525.544,363	5.11
282	470.239,585 525.544,363	283	470.251,746 525.544,536	12.162
283	470.251,746 525.544,536	284	470.259,453 525.544,558	7.707
284	470.259,453 525.544,558	285	470.277,522 525.544,942	18.073
285	470.277,522 525.544,942	286	470.291,461 525.544,297	13.954
286	470.291,461 525.544,297	287	470.297,146 525.544,069	5.69
287	470.297,146 525.544,069	288	470.297,938 525.544,004	0.795
288	470.297,938 525.544,004	289	470.312,51 525.542,806	14.621
289	470.312,51 525.542,806	290	470.312,508 525.541,769	1.037
290	470.312,508 525.541,769	291	470.316,608 525.541,323	4.124
291	470.316,608 525.541,323	292	470.323,3 525.540,431	6.751
292	470.323,3 525.540,431	293	470.332,463 525.538,541	9.356
293	470.332,463 525.538,541	294	470.338,885 525.538,737	6.425
294	470.338,885 525.538,737	295	470.347,655 525.538,034	8.798
295	470.347,655 525.538,034	296	470.352,006 525.538,274	4.358
296	470.352,006 525.538,274	297	470.356,262 525.538,087	4.26
297	470.356,262 525.538,087	298	470.356,633 525.537,786	0.478
298	470.356,633 525.537,786	299	470.356,915 525.537,637	0.319
299	470.356,915 525.537,637	300	470.363,672 525.537,476	6.759
300	470.363,672 525.537,476	301	470.363,567 525.538,736	1.264
301	470.363,567 525.538,736	302	470.365,921 525.538,821	2.356
302	470.365,921 525.538,821	303	470.368,311 525.538,908	2.392
303	470.368,311 525.538,908	304	470.372,293 525.538,972	3.983
304	470.372,293 525.538,972	305	470.379,058 525.539,081	6.766
305	470.379,058 525.539,081	306	470.386,535 525.539,162	7.477
306	470.386,535 525.539,162	307	470.391,034 525.539,21	4.499
307	470.391,034 525.539,21	308	470.396,598 525.539,438	5.569
308	470.396,598 525.539,438	309	470.396,71 525.539,455	0.113
309	470.396,71 525.539,455	310	470.403,116 525.539,527	6.406

Verificat Primăria Hoghilag

Punct început	X / Y	Punct sfârşit	X / Y	Lungime segment
310	470.403,116 525.539,527	311	470.422,322 525.539,859	19.209
313	470.449,361 525.540,424	314	470.461,546 525.539,964	12.194
316	470.473,241 525.540,491	317	470.479,25 525.540,892	6.022
319	470.485,095 525.540,697	320	470.490,447 525.540,924	5.357
322	470.527,692 525.547,461	323	470.550,822 525.550,951	23.392
325	470.573,385 525.554,329	326	470.584,415 525.555,981	11.153
328	470.598,389 525.558,282	329	470.597,649 525.558,276	0.74
331	470.595,361 525.565,087	332	470.588,912 525.563,616	6.615
334	470.588,438 525.565,423	335	470.587,435 525.569,383	4.085
337	470.584,639 525.579,304	338	470.577,561 525.577,669	7.264
340	470.575,407 525.587,834	341	470.575,004 525.589,994	2.197
343	470.573,396 525.597,351	344	470.572,084 525.603,492	6.28
346	470.570,714 525.609,476	347	470.569,527 525.614,703	5.36
349	470.568,755 525.620,814	350	470.567,765 525.625,95	5.231
352	470.566,97 525.631,762	353	470.566,285 525.634,341	2.668
355	470.565,095 525.644,537	356	470.564,947 525.652,313	7.777
358	470.563,792 525.661,545	359	470.563,822 525.661,938	0.394
361	470.562,17 525.673,473	362	470.562,113 525.673,87	0.401
364	470.561,297 525.682,285	365	470.560,652 525.688,339	6.088
367	470.560,67 525.690,002	368	470.560,202 525.694,265	4.289
370	470.559,142 525.703,949	371	470.557,815 525.716,996	13.114
373	470.557,367 525.723,34	374	470.556,842 525.730,767	7.446
376	470.556,77 525.736,968	377	470.556,752 525.745,701	8.733
379	470.556,184 525.751,439	380	470.555,813 525.751,402	0.373
382	470.556,94 525.760,535	383	470.557,353 525.760,731	0.457
385	470.557,96 525.766,493	386	470.558,173 525.770,407	3.92
388	470.558,804 525.781,981	389	470.558,785 525.782,555	0.574
391	470.562,103 525.808,324	392	470.562,587 525.813,868	5.565
394	470.560,956 525.814,152	395	470.561,281 525.818,999	4.858
397	470.561,726 525.824,068	1	470.549,057 525.823,704	12.674

Punct început	X / Y	Punct sfârşit	X / Y	Lungime segment
311	470.422,322 525.539,859	312	470.436,047 525.539,854	13.725
314	470.461,546 525.539,964	315	470.463,349 525.540,045	1.805
317	470.479,25 525.540,892	318	470.485,022 525.540,699	5.775
320	470.490,447 525.540,924	321	470.500,122 525.541,34	9.684
323	470.550,822 525.550,951	324	470.566,052 525.553,231	15.4
326	470.584,415 525.555,981	327	470.601,08 525.553,334	16.874
329	470.597,649 525.558,276	330	470.595,833 525.563,924	5.933
332	470.588,912 525.563,616	333	470.588,896 525.563,612	0.016
335	470.587,435 525.569,383	336	470.586,043 525.574,654	5.452
338	470.577,561 525.577,669	339	470.576,589 525.581,634	4.082
341	470.575,004 525.589,994	342	470.574,31 525.593,717	3.787
344	470.572,084 525.603,492	345	470.570,763 525.609,182	5.841
347	470.569,527 525.614,703	348	470.568,739 525.620,47	5.821
350	470.567,765 525.625,95	351	470.567,092 525.631,607	5.697
353	470.566,285 525.634,341	354	470.565,165 525.644,174	9.897
356	470.564,947 525.652,313	357	470.564,469 525.656,347	4.062
359	470.563,822 525.661,938	360	470.562,837 525.667,521	5.669
362	470.562,113 525.673,87	363	470.561,416 525.681,404	7.566
365	470.560,652 525.688,339	366	470.560,831 525.688,659	0.367
368	470.560,202 525.694,265	369	470.559,102 525.703,637	9.436
371	470.557,815 525.716,996	372	470.557,684 525.718,856	1.865
374	470.556,842 525.730,767	375	470.556,552 525.736,736	5.976
377	470.556,752 525.745,701	378	470.556,215 525.751,123	5.449
380	470.555,813 525.751,402	381	470.556,432 525.755,955	4.595
383	470.557,353 525.760,731	384	470.557,339 525.766,422	5.691
386	470.558,173 525.770,407	387	470.558,514 525.776,676	6.278
389	470.558,785 525.782,555	390	470.560,941 525.797,401	15.002
392	470.562,587 525.813,868	393	470.562,567 525.814,24	0.373
395	470.561,281 525.818,999	396	470.561,447 525.820,89	1.898

Punct început	X / Y	Punct sfârşit	X / Y	Lungime segment
312	470.436,047 525.539,854	313	470.449,361 525.540,424	13.326
315	470.463,349 525.540,045	316	470.473,241 525.540,491	9.902
318	470.485,022 525.540,699	319	470.485,095 525.540,697	0.073
321	470.500,122 525.541,34	322	470.527,692 525.547,461	28.241
324	470.566,052 525.553,231	325	470.573,385 525.554,329	7.415
327	470.601,08 525.553,334	328	470.598,389 525.558,282	5.632
330	470.595,833 525.563,924	331	470.595,361 525.565,087	1.255
333	470.588,896 525.563,612	334	470.588,438 525.565,423	1.868
336	470.586,043 525.574,654	337	470.584,639 525.579,304	4.857
339	470.576,589 525.581,634	340	470.575,407 525.587,834	6.312
342	470.574,31 525.593,717	343	470.573,396 525.597,351	3.747
345	470.570,763 525.609,182	346	470.570,714 525.609,476	0.298
348	470.568,739 525.620,47	349	470.568,755 525.620,814	0.344
351	470.567,092 525.631,607	352	470.566,97 525.631,762	0.197
354	470.565,165 525.644,174	355	470.565,095 525.644,537	0.37
357	470.564,469 525.656,347	358	470.563,792 525.661,545	5.242
360	470.562,837 525.667,521	361	470.562,17 525.673,473	5.989
363	470.561,416 525.681,404	364	470.561,297 525.682,285	0.889
366	470.560,831 525.688,659	367	470.560,67 525.690,002	1.353
369	470.559,102 525.703,637	370	470.559,142 525.703,949	0.315
372	470.557,684 525.718,856	373	470.557,367 525.723,34	4.495
375	470.556,552 525.736,736	376	470.556,77 525.736,968	0.318
378	470.556,215 525.751,123	379	470.556,184 525.751,439	0.318
381	470.556,432 525.755,955	382	470.556,94 525.760,535	4.608
384	470.557,339 525.766,422	385	470.557,96 525.766,493	0.625
387	470.558,514 525.776,676	388	470.558,804 525.781,981	5.313
390	470.560,941 525.797,401	391	470.562,103 525.808,324	10.985
393	470.562,567 525.814,24	394	470.560,956 525.814,152	1.613
396	470.561,447 525.820,89	397	470.561,726 525.824,068	3.19

**** Lungimile segmentelor sunt determinate în planul de proiecţie Stereo 70 şi sunt rotunjite la 1 milimetru.**
***** Distanţa dintre puncte este formată din segmente cumulate ce sunt mai mici decât valoarea 1 milimetru.**

Vederea/Descărcarea fără semnătură electronică

DATE DESPRE IMOBILUL NR. 4667

Oficiul de Cadastru şi Publicitate Imobiliară SIBIU
Biroul de Cadastru şi Publicitate Imobiliară Medias

A. Partea I. Descrierea imobilului

Nr. CF vechi:101674
Nr. topografic:154/6

TEREN Intravilan

Adresa: Loc. Prod, Str Morii, Jud. Sibiu

Nr. Crt	Nr cadastral Nr. topografic	Suprafaţa* (mp)	Observaţii / Referinţe
A1	101746	2.615	Sector cadastral:7 Teren neimprejmuit;

B. Partea II. Proprietari şi acte

Inscrieri privitoare la dreptul de proprietate şi alte drepturi reale		Referinţe
8050 / 19/04/2023		
Act Normativ nr. 978, din 05/09/2002 emis de GUVERNUL ROMANIEI (HG pentru domeniul public ; act administrativ nr 8050 din 08.05.2023, emis de OCPI SIBIU - SERVICIUL CADASTRU;act administrativ nr 1320 din 30.03.2023, emis de Comuna Hoghilag);		
B3	Intabulare, drept de PROPRIETATE, dobandit prin Lege, cota actuala 1/1, cota initiala 1/1	A1
	1) **COMUNA HOGHILAG**, CIF:4241230, domeniu public	

C. Partea III. SARCINI .

Inscrieri privind dezmembramintele dreptului de proprietate, drepturi reale de garanţie şi sarcini	Referinţe
NU SUNT	

Neutilizabil în circuitul civil

Anexa Nr. 1 La Partea I

Teren

Nr cadastral	Suprafaţa (mp)*	Observaţii / Referinţe
101746	2.615	

* Suprafaţa este determinată in planul de proiecţie Stereo 70.

DETALII LINIARE IMOBIL

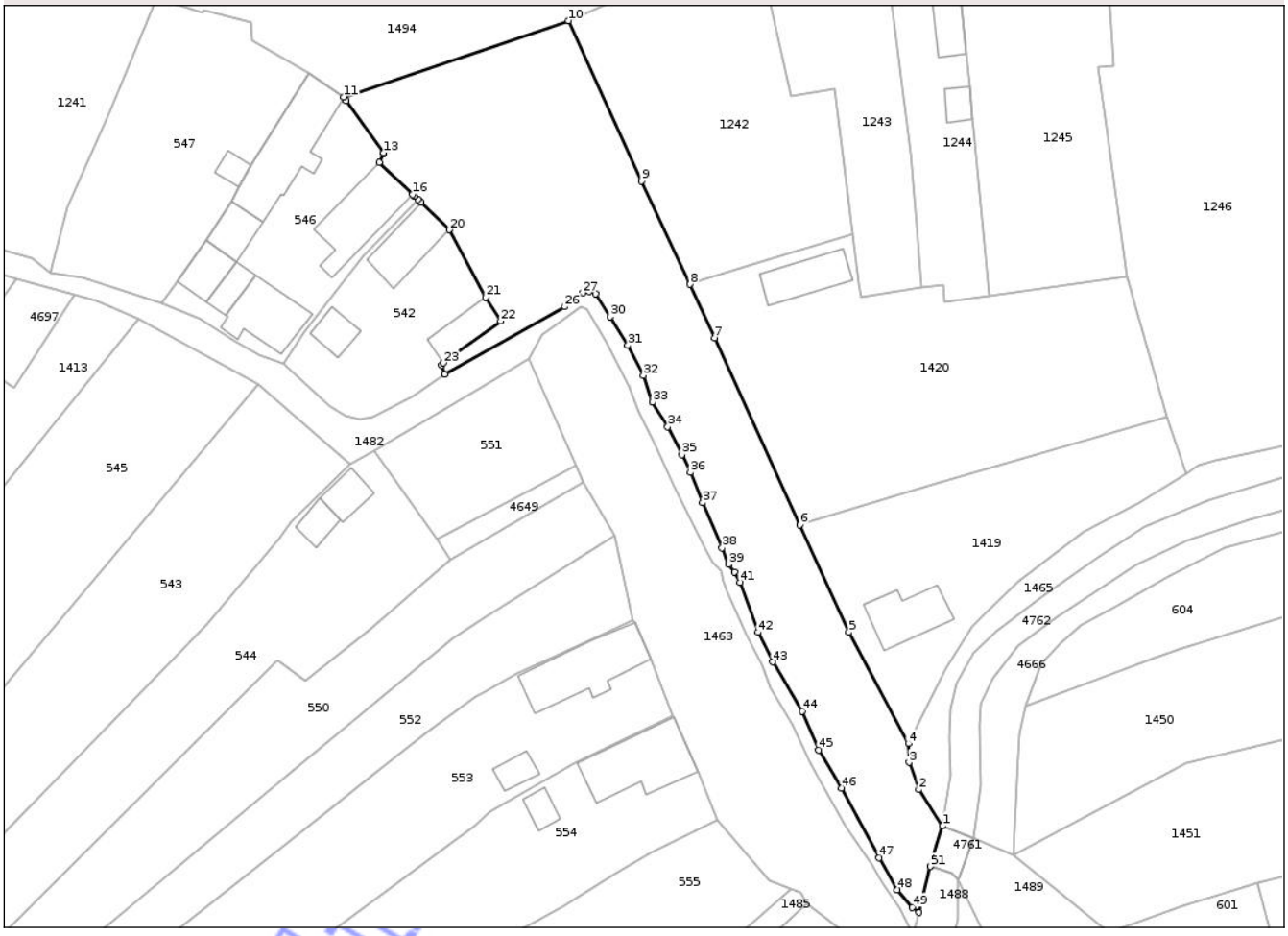

Date referitoare la teren

Crt	Categorie folosinţă	Intra vilan	Suprafaţa (mp)	Tarla	Parcelă	Nr. topo	Observaţii / Referinţe
1	drum	DA	2.615	-	361/2, 303,304/2	154/6	Număr parcelă 146, 147, 148, 303, 361 greşit în CF; imobilul este strabatut de parau, de aceea se dezmembreza in doua ID-uri: ID 4667 in suprafata de 2615 mp si ID 1489 in suprafata de 2550 mp

Lungime Segmente

1) Valorile lungimilor segmentelor sunt obţinute din proiecţie în plan.

Punct început	X / Y	Punct sfârşit	X / Y	Lungime segment
1	473.161,492 528.706,3	2	473.157,797 528.711,922	6.728
4	473.156,185 528.719,021	5	473.147,026 528.736,179	19.45
7	473.126,25 528.781,626	8	473.122,471 528.789,883	9.081
10	473.103,67 528.830,551	11	473.068,918 528.818,811	36.681

Punct început	X / Y	Punct sfârşit	X / Y	Lungime segment
2	473.157,797 528.711,922	3	473.156,288 528.716,119	4.46
5	473.147,026 528.736,179	6	473.139,411 528.752,759	18.245
8	473.122,471 528.789,883	9	473.114,938 528.805,788	17.599
11	473.068,918 528.818,811	12	473.069,337 528.818,223	0.722

Punct început	X / Y	Punct sfârşit	X / Y	Lungime segment
3	473.156,288 528.716,119	4	473.156,185 528.719,021	2.904
6	473.139,411 528.752,759	7	473.126,25 528.781,626	31.726
9	473.114,938 528.805,788	10	473.103,67 528.830,551	27.206
12	473.069,337 528.818,223	13	473.075,071 528.810,178	9.879

Document care conţine date cu caracter personal, protejat de prevederile Regulamentului (UE) nr. 679/2016 şi Legii 190/2018

Punct început	X / Y	Punct sfârşit	X / Y	Lungime segment
13	473.075,071 528.810,178	14	473.075,136 528.810,086	0.113
16	473.079,591 528.803,758	17	473.079,867 528.803,488	0.386
19	473.080,891 528.802,485	20	473.085,246 528.798,276	6.057
22	473.093,182 528.784,202	23	473.084,355 528.777,73	10.945
25	473.084,578 528.776,044	26	473.103,1 528.786,426	21.233
28	473.106,835 528.788,775	29	473.107,877 528.788,401	1.107
31	473.112,863 528.780,47	32	473.115,255 528.775,778	5.267
34	473.119,017 528.767,88	35	473.121,217 528.763,613	4.801
37	473.124,408 528.756,188	38	473.127,42 528.749,219	7.592
40	473.129,341 528.745,505	41	473.130,22 528.743,894	1.835
43	473.135,236 528.731,617	44	473.139,762 528.723,997	8.863
46	473.145,854 528.712,173	47	473.151,7 528.701,409	12.249
49	473.156,832 528.693,774	50	473.157,794 528.692,973	1.252
14	473.075,136 528.810,086	15	473.074,428 528.808,705	1.552
17	473.079,867 528.803,488	18	473.080,419 528.802,947	0.773
20	473.085,246 528.798,276	21	473.090,894 528.787,894	11.819
23	473.084,355 528.777,73	24	473.084,06 528.777,422	0.426
26	473.103,1 528.786,426	27	473.105,899 528.788,573	3.528
29	473.107,877 528.788,401	30	473.110,106 528.784,855	4.188
32	473.115,255 528.775,778	33	473.116,688 528.771,723	4.301
35	473.121,217 528.763,613	36	473.122,519 528.760,864	3.042
38	473.127,42 528.749,219	39	473.128,398 528.746,643	2.755
41	473.130,22 528.743,894	42	473.132,972 528.736,178	8.192
44	473.139,762 528.723,997	45	473.142,353 528.718,033	6.503
47	473.151,7 528.701,409	48	473.154,488 528.696,48	5.663
50	473.157,794 528.692,973	51	473.159,63 528.700,051	7.312
15	473.074,428 528.808,705	16	473.079,591 528.803,758	7.15
18	473.080,419 528.802,947	19	473.080,891 528.802,485	0.66
21	473.090,894 528.787,894	22	473.093,182 528.784,202	4.343
24	473.084,06 528.777,422	25	473.084,578 528.776,044	1.472
27	473.105,899 528.788,573	28	473.106,835 528.788,775	0.958
30	473.110,106 528.784,855	31	473.112,863 528.780,47	5.18
33	473.116,688 528.771,723	34	473.119,017 528.767,88	4.494
36	473.122,519 528.760,864	37	473.124,408 528.756,188	5.043
39	473.128,398 528.746,643	40	473.129,341 528.745,505	1.478
42	473.132,972 528.736,178	43	473.135,236 528.731,617	5.092
45	473.142,353 528.718,033	46	473.145,854 528.712,173	6.826
48	473.154,488 528.696,48	49	473.156,832 528.693,774	3.58
51	473.159,63 528.700,051	1	473.161,492 528.706,3	6.521

**** Lungimile segmentelor sunt determinate în planul de proiecţie Stereo 70 şi sunt rotunjite la 1 milimetru.**
***** Distanţa dintre puncte este formată din segmente cumulate ce sunt mai mici decât valoarea 1 milimetru.**

Neutilizabil în circuitul civil

DATE DESPRE IMOBILUL NR. 4670

Oficiul de Cadastru şi Publicitate Imobiliară SIBIU
Biroul de Cadastru şi Publicitate Imobiliară Medias

A. Partea I. Descrierea imobilului

TEREN Extravilan

Adresa: Jud. Sibiu

Nr. Crt	Nr cadastral Nr. topografic	Suprafaţa* (mp)	Observaţii / Referinţe
A1		2.873	Sector cadastral:17 Teren neimprejmuit;

B. Partea II. Proprietari şi acte

Inscrieri privitoare la dreptul de proprietate şi alte drepturi reale		Referinţe
/		
Act Administrativ nr. 5466, din 15/12/2025 emis de PRIMĂRIA COMUNIE HOGHILAG;		
B1	Inscrierea posesiei, drept de PROPRIETATE, dobandit prin Lege, cota actuala 1/1, cota initiala 1/1	A1
	1) **NEIDENTIFICAT NEIDENTIFICAT**	
Act Normativ nr. 7, din 13/03/1996 emis de PARLAMENTUL ROMÂNIEI;		
B2	se notează mențiunea de proprietar neidentificat	A1

C. Partea III. SARCINI .

Inscrieri privind dezmembramintele dreptului de proprietate, drepturi reale de garanţie şi sarcini	Referinţe
NU SUNT	

Neutilizabil în circuitul civil

Anexa Nr. 1 La Partea I

Teren

Nr cadastral	Suprafaţa (mp)*	Observaţii / Referinţe
	2.873	

* Suprafaţa este determinată in planul de proiecţie Stereo 70.

DETALII LINIARE IMOBIL

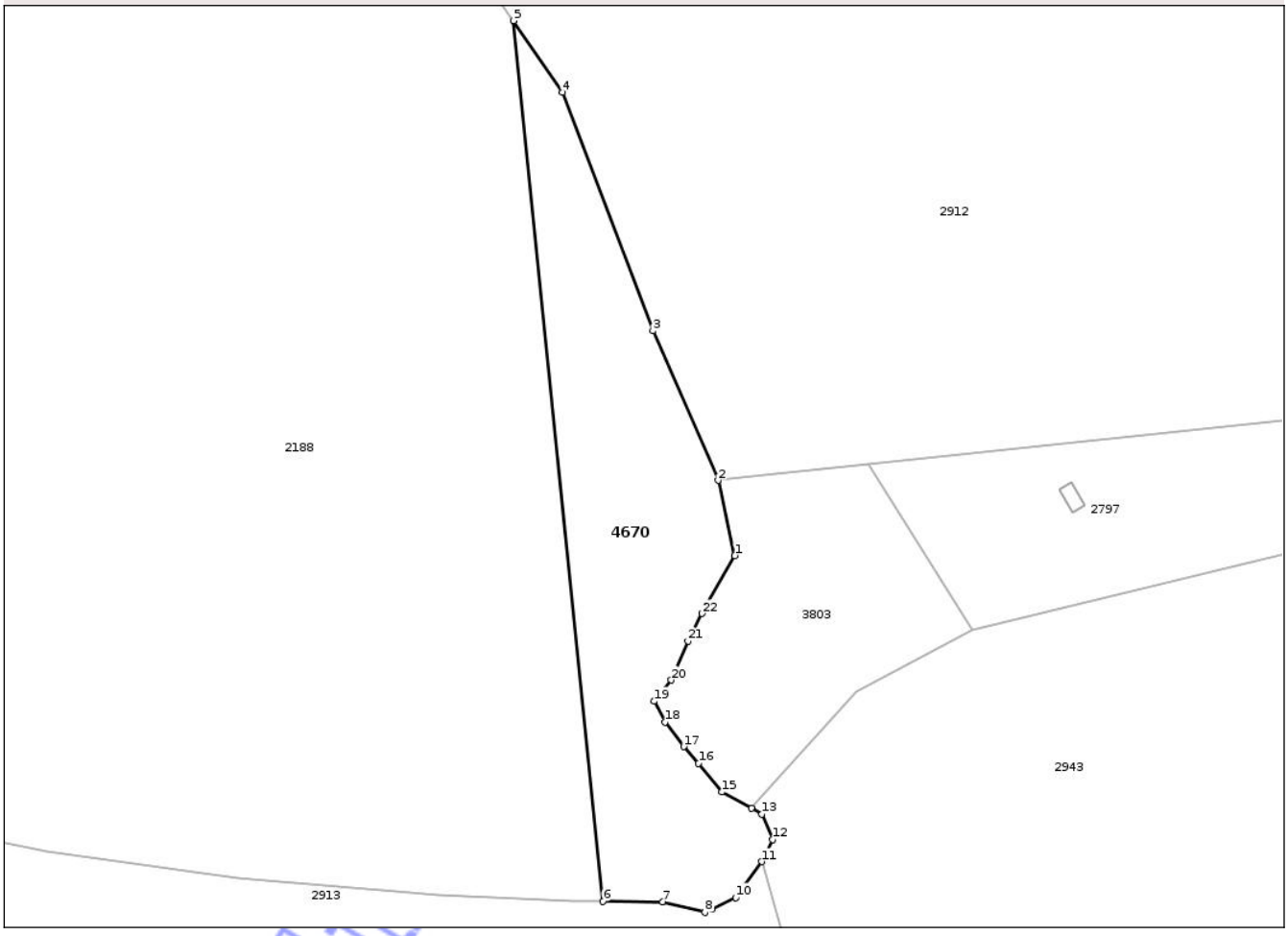

Date referitoare la teren

Crt	Categorie folosinţă	Intra vilan	Suprafaţa (mp)	Tarla	Parcelă	Nr. topo	Observaţii / Referinţe
1	padure	NU	2.873	7	203/2	-	

Lungime Segmente
1) Valorile lungimilor segmentelor sunt obţinute din proiecţie în plan.

Punct început	X / Y	Punct sfârşit	X / Y	Lungime segment (** (m)
1	474.682,428 527.744,782	2	474.679,523 527.757,846	13.383
3	474.668,21 527.783,776	4	474.652,527 527.825,146	44.243
5	474.644,011 527.837,607	6	474.659,546 527.684,854	153.541
7	474.669,915 527.684,732	8	474.677,246 527.682,901	7.556
9	474.678,407 527.683,461	10	474.682,561 527.685,465	4.612

Punct început	X / Y	Punct sfârşit	X / Y	Lungime segment (** (m)
2	474.679,523 527.757,846	3	474.668,21 527.783,776	28.29
4	474.652,527 527.825,146	5	474.644,011 527.837,607	15.093
6	474.659,546 527.684,854	7	474.669,915 527.684,732	10.37
8	474.677,246 527.682,901	9	474.678,407 527.683,461	1.289
10	474.682,561 527.685,465	11	474.687,145 527.691,693	7.733

Document care conţine date cu caracter personal, protejat de prevederile Regulamentului (UE) nr. 679/2016 şi Legii 190/2018

Punct început	X / Y	Punct sfârşit	X / Y	Lungime segment (** (m)
11	474.687,145 527.691,693	12	474.688,977 527.695,539	4.26
13	474.687,145 527.699,937	14	474.685,291 527.700,96	2.118
15	474.680,179 527.703,783	16	474.676,147 527.708,729	6.381
17	474.673,581 527.711,66	18	474.670,282 527.715,873	5.351
19	474.668,449 527.719,536	20	474.671,382 527.723,2	4.693
21	474.674,315 527.729,977	22	474.676,698 527.734,74	5.326

Punct început	X / Y	Punct sfârşit	X / Y	Lungime segment (** (m)
12	474.688,977 527.695,539	13	474.687,145 527.699,937	4.764
14	474.685,291 527.700,96	15	474.680,179 527.703,783	5.84
16	474.676,147 527.708,729	17	474.673,581 527.711,66	3.896
18	474.670,282 527.715,873	19	474.668,449 527.719,536	4.096
20	474.671,382 527.723,2	21	474.674,315 527.729,977	7.384
22	474.676,698 527.734,74	1	474.682,428 527.744,782	11.562

**** Lungimile segmentelor sunt determinate în planul de proiecţie Stereo 70 şi sunt rotunjite la 1 milimetru.**
***** Distanţa dintre puncte este formată din segmente cumulate ce sunt mai mici decât valoarea 1 milimetru.**

Neutilizabil in circuitul civil

DATE DESPRE IMOBILUL NR. 4672

Oficiul de Cadastru şi Publicitate Imobiliară SIBIU
Biroul de Cadastru şi Publicitate Imobiliară Medias

A. Partea I. Descrierea imobilului

TEREN Intravilan

Adresa: Loc. Hoghilag, Jud. Sibiu

Nr. Crt	Nr cadastral Nr. topografic	Suprafaţa* (mp)	Observaţii / Referinţe
A1		350	Sector cadastral:51 Teren neimprejmuit;

B. Partea II. Proprietari şi acte

Inscrieri privitoare la dreptul de proprietate şi alte drepturi reale		Referinţe
/		
Act Administrativ nr. 5466, din 15/12/2025 emis de PRIMĂRIA COMUNIE HOGHILAG;		
B1	Inscrierea posesiei, drept de PROPRIETATE, dobandit prin Lege, cota actuala 1/1, cota initiala 1/1	A1
	1) **NEIDENTIFICAT NEIDENTIFICAT**	
Act Normativ nr. 7, din 13/03/1996 emis de PARLAMENTUL ROMÂNIEI;		
B2	se notează mențiunea de proprietar neidentificat	A1

C. Partea III. SARCINI .

Inscrieri privind dezmembramintele dreptului de proprietate, drepturi reale de garanţie şi sarcini	Referinţe
NU SUNT	

Neutilizabil în circuitul civil

Anexa Nr. 1 La Partea I

Teren

Nr cadastral	Suprafaţa (mp)*	Observaţii / Referinţe
	350	

* Suprafaţa este determinată in planul de proiecţie Stereo 70.

DETALII LINIARE IMOBIL

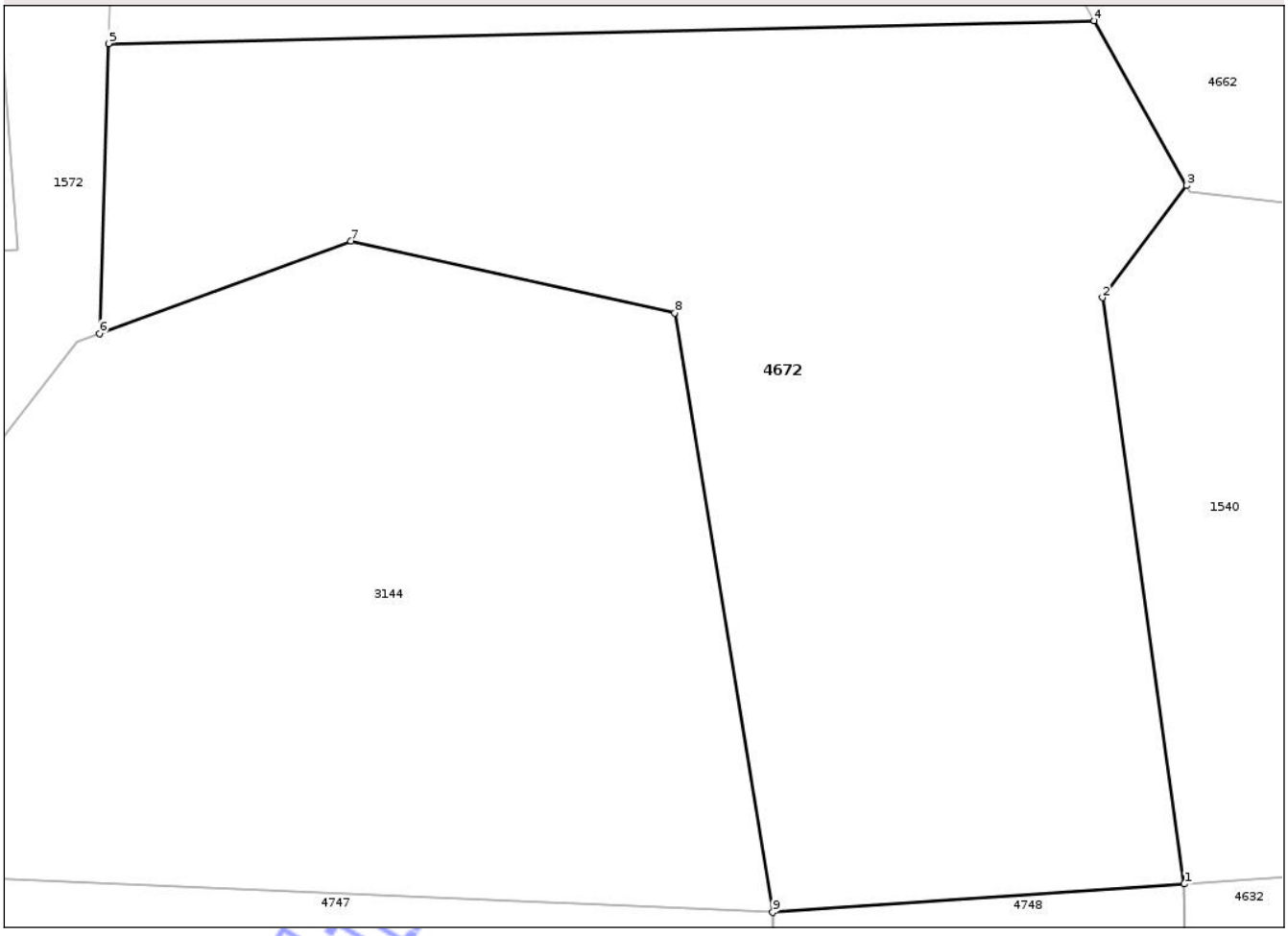

Date referitoare la teren

Crt	Categorie folosinţă	Intra vilan	Suprafaţa (mp)	Tarla	Parcelă	Nr. topo	Observaţii / Referinţe
1	drum	DA	350	-	630/2	-	

Lungime Segmente
1) Valorile lungimilor segmentelor sunt obţinute din proiecţie în plan.

Punct început	X / Y	Punct sfârşit	X / Y	Lungime segment (** (m)
1	470.530,795 525.332,827	2	470.528,672 525.348,018	15.339
2	470.528,672 525.348,018	3	470.530,86 525.350,916	3.631
3	470.530,86 525.350,916	4	470.528,465 525.355,19	4.899
4	470.528,465 525.355,19	5	470.502,894 525.354,598	25.578
5	470.502,894 525.354,598	6	470.502,659 525.347,086	7.516

Document care conţine date cu caracter personal, protejat de prevederile Regulamentului (UE) nr. 679/2016 şi Legii 190/2018

Punct început	X / Y	Punct sfârşit	X / Y	Lungime segment (** (m)
6	470.502,659 525.347,086	7	470.509,182 525.349,481	6.949
7	470.509,182 525.349,481	8	470.517,575 525.347,62	8.597
8	470.517,575 525.347,62	9	470.520,118 525.332,092	15.735
9	470.520,118 525.332,092	1	470.530,795 525.332,827	10.702

**** Lungimile segmentelor sunt determinate în planul de proiecţie Stereo 70 şi sunt rotunjite la 1 milimetru.**
***** Distanţa dintre puncte este formată din segmente cumulate ce sunt mai mici decât valoarea 1 milimetru.**

Neutilizabil in circuitul civil

DATE DESPRE IMOBILUL NR. 4674

Oficiul de Cadastru şi Publicitate Imobiliară SIBIU
Biroul de Cadastru şi Publicitate Imobiliară Medias

A. Partea I. Descrierea imobilului

Nr. CF vechi:76 HOGHILAG
Nr. topografic:338/2,339/2,546/2, 338/3, 339/3, 546/3

TEREN Intravilan

Adresa: Loc. Hoghilag, Jud. Sibiu

Nr. Crt	Nr cadastral Nr. topografic	Suprafaţa* (mp)	Observaţii / Referinţe
A1	101823	638	Sector cadastral:51 Teren imprejmuit;

B. Partea II. Proprietari şi acte

Inscrieri privitoare la dreptul de proprietate şi alte drepturi reale		Referinţe
1637 / 30/10/1985		
Act Administrativ nr. 143, din 30/10/1985 emis de CONSILIUL POPULAR JUDEȚEAN SIBIU;		
B1	Intabulare, drept de PROPRIETATE, Decr. 223/1974, dobandit prin Lege, cota actuala 1/1, cota initiala 1/1	A1
	1) **STATUL ROMÂN**, CIF:9999999999999	
	OBSERVATII: , asupra suprafeței de 629 mp	
4108 / 30/07/1997		
Act Administrativ nr. 911, din 28/07/1997 emis de PRIMĂRIA COM. HOGHILAG;		
B3	notat drept de trecere cu carul și cu piciorul și vehicule în favoarea proprietarului de totdeauna a imobilului cu nr. top 338/2.339/2.546/2 ca fond dominat asupra imobilui cu nr. top 338/1.339/1.546/1 ca fond servant	A1
1637 / 30/10/1985		
Act Administrativ nr. 143, din 30/10/1985 emis de CONSILIUL POPULAR JUDEȚEAN SIBIU;		
B5	Intabulare, drept de PROPRIETATE, potr. Decr. 223/1974, dobandit prin Lege, cota actuala 1/1, cota initiala 1/1	A1
	1) **STATUL ROMÂN**, CIF:9999999999999, și în adm	
	OBSERVATII: , poziție preluată din CF 76 HOGHILAG, asupra suprafeței de 492 mp	

C. Partea III. SARCINI .

Inscrieri privind dezmembramintele dreptului de proprietate, drepturi reale de garanţie şi sarcini	Referinţe
NU SUNT	

Neutilizabil în circuitul civil

Anexa Nr. 1 La Partea I

Teren

Nr cadastral	Suprafaţa (mp)*	Observaţii / Referinţe
101823	638	

* Suprafaţa este determinată in planul de proiecţie Stereo 70.

DETALII LINIARE IMOBIL

Date referitoare la teren

Crt	Categorie folosinţă	Intra vilan	Suprafaţa (mp)	Tarla	Parcelă	Nr. topo	Observaţii / Referinţe
1	curti constructii	DA	638	24	673	338/2,339/2, 546/2, 338/3, 339/3, 546/3	

Lungime Segmente

1) Valorile lungimilor segmentelor sunt obţinute din proiecţie în plan.

Punct început	X / Y	Punct sfârşit	X / Y	Lungime segment (** (m)
1	470.230,778 525.414,12	2	470.224,344 525.401,304	14.34
2	470.224,344 525.401,304	3	470.219,629 525.391,911	10.51
3	470.219,629 525.391,911	4	470.203,928 525.363,644	32.335
4	470.203,928 525.363,644	5	470.199,968 525.354,658	9.82

Document care conţine date cu caracter personal, protejat de prevederile Regulamentului (UE) nr. 679/2016 şi Legii 190/2018

Punct început	X / Y	Punct sfârşit	X / Y	Lungime segment (** (m)
5	470.199,968 525.354,658	6	470.207,775 525.352,41	8.124
6	470.207,775 525.352,41	7	470.231,026 525.392,829	46.629
7	470.231,026 525.392,829	8	470.235,696 525.400,947	9.365
8	470.235,696 525.400,947	9	470.240,491 525.409,294	9.626
9	470.240,491 525.409,294	10	470.241,517 525.411,178	2.145
10	470.241,517 525.411,178	1	470.230,778 525.414,12	11.135

**** Lungimile segmentelor sunt determinate în planul de proiecţie Stereo 70 şi sunt rotunjite la 1 milimetru.**
***** Distanţa dintre puncte este formată din segmente cumulate ce sunt mai mici decât valoarea 1 milimetru.**

Neutilizabil in circuitul civil

DATE DESPRE IMOBILUL NR. 4675

Oficiul de Cadastru şi Publicitate Imobiliară SIBIU
Biroul de Cadastru şi Publicitate Imobiliară Medias

A. Partea I. Descrierea imobilului

Nr. CF vechi:531 HOGHILAG, 1468 HOGHILAG
Nr. topografic:245/2, 252/a, 252/b, 252/c

TEREN Intravilan

Adresa: Loc. Hoghilag, Jud. Sibiu

Nr. Crt	Nr cadastral Nr. topografic	Suprafaţa* (mp)	Observaţii / Referinţe
A1		567	Sector cadastral:51 Teren imprejmuit;

B. Partea II. Proprietari şi acte

Inscrieri privitoare la dreptul de proprietate şi alte drepturi reale		Referinţe
468 / 19/06/1943		
Hotarare Judecatoreasca nr. 838/942, din 01/01/1942 emis de JUDECĂTORIA MIXTĂ DUMBRĂVENI;		
B1	Intabulare, drept de PROPRIETATE, cu titlu de moştenire, dobandit prin Succesiune, cota actuala 1/1, cota initiala 1/1	A1
	1) **CIOROGAR NICOLAE PAVETA**, născ. Avram	
	OBSERVATII: , poziţie preluată din CF 531 HOGHILAG, asupra suprafeţei de 72 mp	
818 / 08/04/1940		
Act Administrativ nr. 0, din 22/03/1940 emis de -;		
B2	Intabulare, drept de PROPRIETATE, cu titlu de drept cumpărare, pe bază de partaj si unificare, dobandit prin Conventie, cota actuala 1/1, cota initiala 1/1	A1
	1) **SCHATZCH WILHELMINA**, maritată Paul Mihail	
	OBSERVATII: , poziţie preluată din CF 1468 HOGHILAG, asupra suprafeţei de 464 mp	

C. Partea III. SARCINI .

Inscrieri privind dezmembramintele dreptului de proprietate, drepturi reale de garanţie şi sarcini	Referinţe
NU SUNT	

Neutilizabil în circuitul civil

Anexa Nr. 1 La Partea I

Teren

Nr cadastral	Suprafaţa (mp)*	Observaţii / Referinţe
	567	

* Suprafaţa este determinată in planul de proiecţie Stereo 70.

DETALII LINIARE IMOBIL

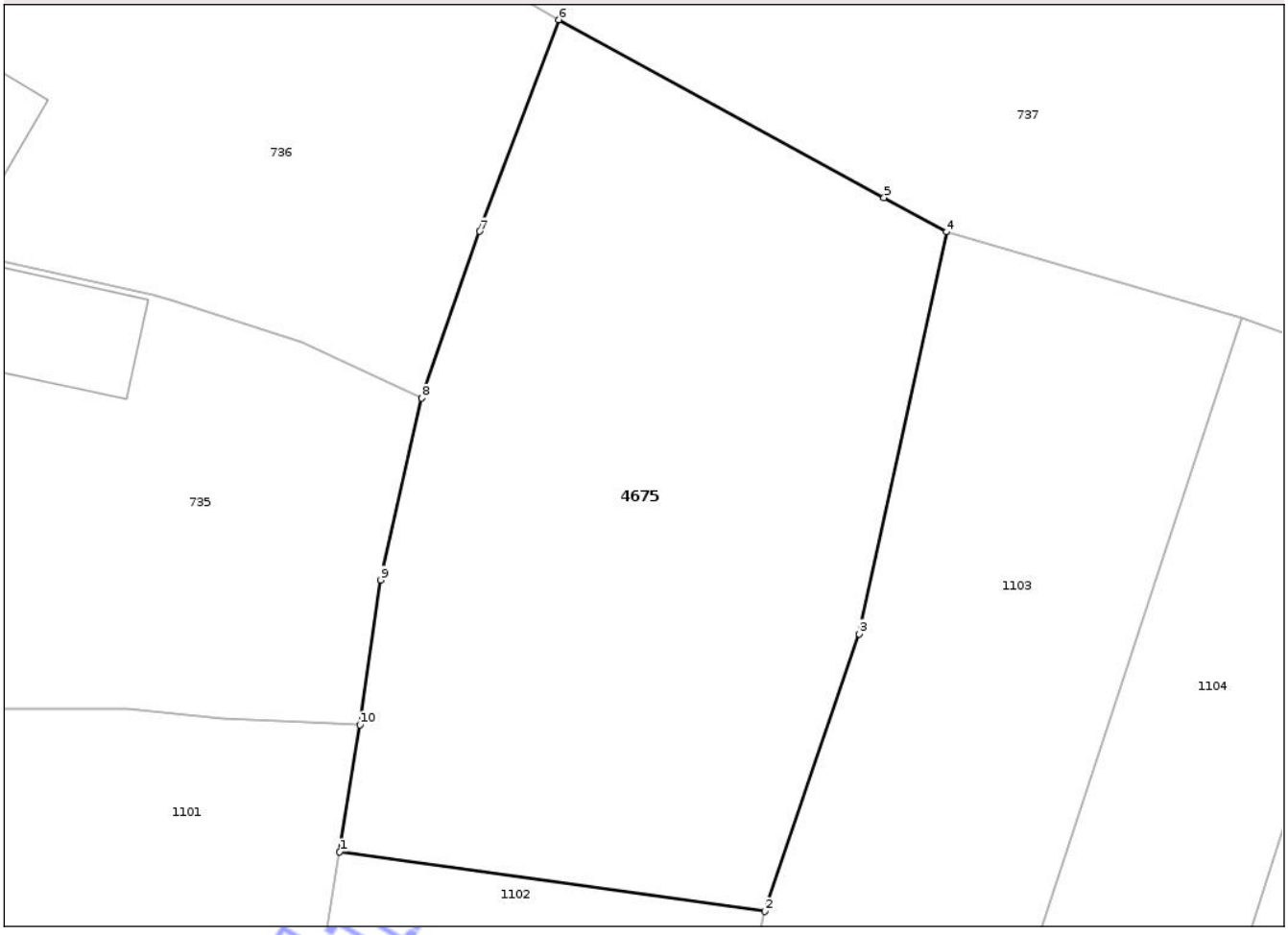

Date referitoare la teren

Crt	Categorie folosinţă	Intra vilan	Suprafaţa (mp)	Tarla	Parcelă	Nr. topo	Observaţii / Referinţe
1	arabil	DA	567	20	572	245/2, 252/a, 252/b, 252/c	

Lungime Segmente
1) Valorile lungimilor segmentelor sunt obţinute din proiecţie în plan.

Punct început	X / Y	Punct sfârşit	X / Y	Lungime segment (** (m)
1	470.612,031 525.411,56	2	470.628,935 525.409,202	17.068
2	470.628,935 525.409,202	3	470.632,679 525.420,223	11.64
3	470.632,679 525.420,223	4	470.636,159 525.436,186	16.338
4	470.636,159 525.436,186	5	470.633,674 525.437,544	2.832
5	470.633,674 525.437,544	6	470.620,745 525.444,608	14.733

Document care conţine date cu caracter personal, protejat de prevederile Regulamentului (UE) nr. 679/2016 şi Legii 190/2018

Punct început	X / Y	Punct sfârşit	X / Y	Lungime segment (** (m)
6	470.620,745 525.444,608	7	470.617,599 525.436,205	8.973
7	470.617,599 525.436,205	8	470.615,297 525.429,581	7.013
8	470.615,297 525.429,581	9	470.613,648 525.422,36	7.407
9	470.613,648 525.422,36	10	470.612,838 525.416,61	5.807
10	470.612,838 525.416,61	1	470.612,031 525.411,56	5.114

**** Lungimile segmentelor sunt determinate în planul de proiecţie Stereo 70 şi sunt rotunjite la 1 milimetru.**
***** Distanţa dintre puncte este formată din segmente cumulate ce sunt mai mici decât valoarea 1 milimetru.**

Neutilizabil in circuitul civil

DATE DESPRE IMOBILUL NR. 4677

Oficiul de Cadastru şi Publicitate Imobiliară SIBIU
Biroul de Cadastru şi Publicitate Imobiliară Medias

A. Partea I. Descrierea imobilului

TEREN Intravilan

Adresa: Loc. Hoghilag, Jud. Sibiu

Nr. Crt	Nr cadastral Nr. topografic	Suprafaţa* (mp)	Observaţii / Referinţe
A1		64	Sector cadastral:51 Teren neimprejmuit;

B. Partea II. Proprietari şi acte

Inscrieri privitoare la dreptul de proprietate şi alte drepturi reale		Referinţe
/		
Act Administrativ nr. 5466, din 15/12/2025 emis de PRIMĂRIA COMUNIE HOGHILAG;		
B1	Inscrierea posesiei, drept de PROPRIETATE, dobandit prin Lege, cota actuala 1/1, cota initiala 1/1	A1
	1) **NEIDENTIFICAT NEIDENTIFICAT**	
Act Normativ nr. 7, din 13/03/1996 emis de PARLAMENTUL ROMÂNIEI;		
B2	se notează mențiunea de proprietar neidentificat	A1

C. Partea III. SARCINI .

Inscrieri privind dezmembramintele dreptului de proprietate, drepturi reale de garanţie şi sarcini	Referinţe
NU SUNT	

Neutilizabil în circuitul civil

Anexa Nr. 1 La Partea I

Teren

Nr cadastral	Suprafaţa (mp)*	Observaţii / Referinţe
	64	

* Suprafaţa este determinată in planul de proiecţie Stereo 70.

DETALII LINIARE IMOBIL

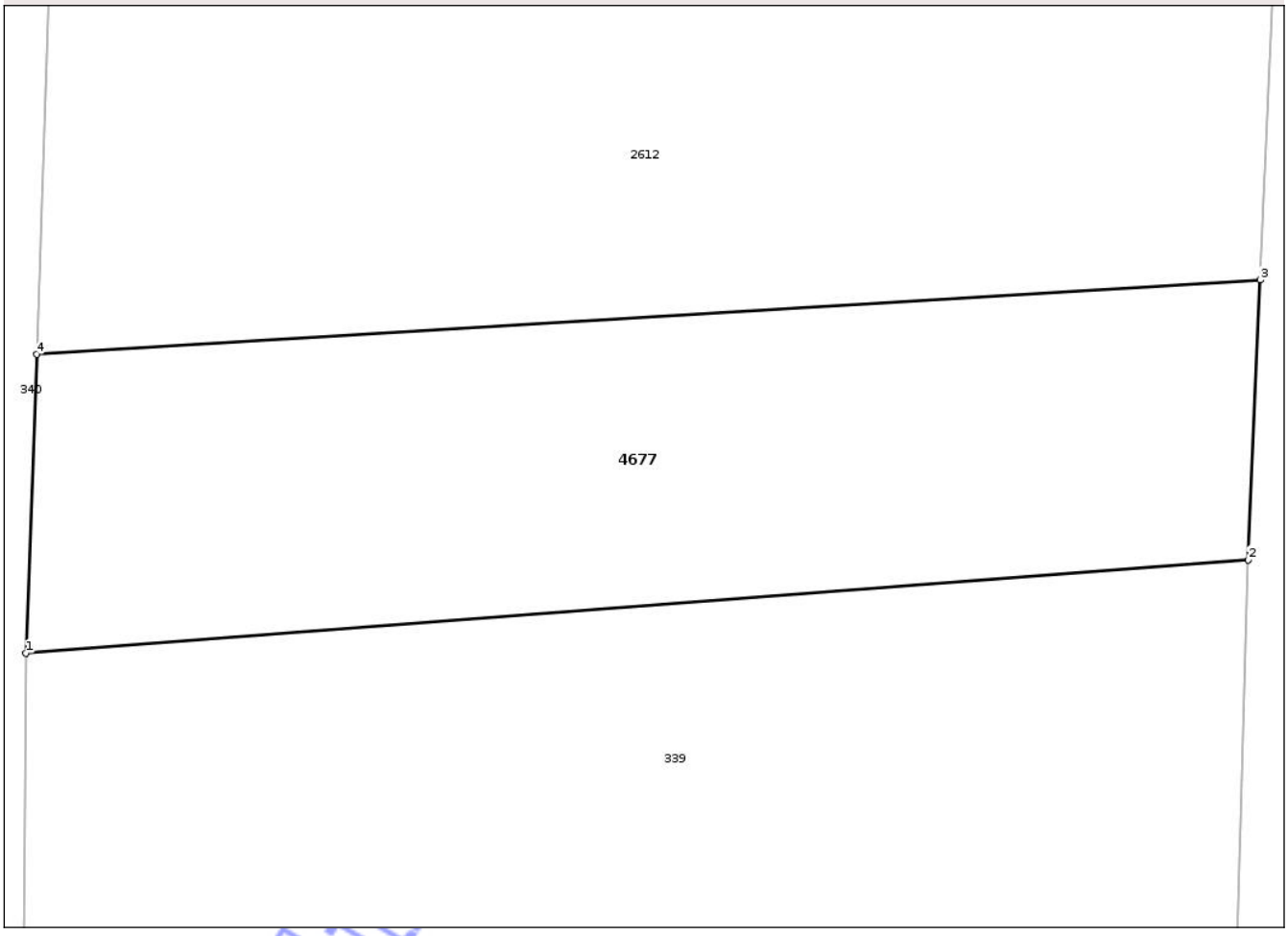

Date referitoare la teren

Crt	Categorie folosinţă	Intra vilan	Suprafaţa (mp)	Tarla	Parcelă	Nr. topo	Observaţii / Referinţe
1	arabil	DA	64	11	271/2	-	

Lungime Segmente
1) Valorile lungimilor segmentelor sunt obţinute din proiecţie în plan.

Punct început	X / Y	Punct sfârşit	X / Y	Lungime segment (** (m)
1	470.520,589 525.659,009	2	470.537,072 525.660,263	16.531
2	470.537,072 525.660,263	3	470.537,232 525.664,029	3.769
3	470.537,232 525.664,029	4	470.520,732 525.663,031	16.53
4	470.520,732 525.663,031	1	470.520,589 525.659,009	4.025

**** Lungimile segmentelor sunt determinate în planul de proiecţie Stereo 70 şi sunt rotunjite la 1 milimetru.**

Document care conţine date cu caracter personal, protejat de prevederile Regulamentului (UE) nr. 679/2016 şi Legii 190/2018

***** Distanţa dintre puncte este formată din segmente cumulate ce sunt mai mici decât valoarea 1 milimetru.**

Neutilizabil in circuitul civil

DATE DESPRE IMOBILUL NR. 4683

Oficiul de Cadastru şi Publicitate Imobiliară SIBIU
Biroul de Cadastru şi Publicitate Imobiliară Medias

A. Partea I. Descrierea imobilului

TEREN Intravilan Nr. CF vechi:101627

Adresa: Loc. Hoghilag, Jud. Sibiu

Nr. Crt	Nr cadastral Nr. topografic	Suprafaţa* (mp)	Observaţii / Referinţe
A1	100166	Din acte: 1.267 Masurata: 1.554	Sector cadastral:51 Teren imprejmuit;

Construcţii

Crt	Nr cadastral Nr. topografic	Adresa	Observaţii / Referinţe
A1.2	100166-C2	Loc. Hoghilag, Jud. Sibiu	Nr. niveluri:1; S. construita la sol:194 mp; ANEXA-P

B. Partea II. Proprietari şi acte

Inscrieri privitoare la dreptul de proprietate şi alte drepturi reale		Referinţe
19750 / 02/12/2010		
Act Administrativ nr. 55, din 21/12/2009 emis de CONSILIUL LOCAL AL COMUNEI HOGHILAG (Certificat de atestare a edificării/extinderii construţiei nr. 74/2010 eliberat de Primăria Hoghilag ; act administrativ nr 71 din 15.12.2020, emis de CONSILIUL LOCAL AL COMUNEI HOGHILAG;act notarial nr 21 din 08.01.2021, emis de CRISTEA DANIEL;act administrativ nr 449 din 14.01.2021, emis de OCPI SIBIU - SERVICIUL CADASTRU;act notarial nr 1561 din 18.12.2020, emis de CRISTEA DANIEL);		
B4	Intabulare, drept de PROPRIETATE, dobandit prin Construire, cota actuala 1/1, cota initiala 1/1	A1.2
	1) **COMUNA HOGHILAG**, CIF:4241230, domeniu public	
449 / 11/01/2021		
Act Normativ nr. 978, din 05/09/2002 emis de GUVERNUL ROMANIEI (act notarial nr 21 din 08.01.2021, emis de CRISTEA DANIEL;act administrativ nr 449 din 14.01.2021, emis de OCPI SIBIU - SERVICIUL CADASTRU;act notarial nr 1561 din 18.12.2020, emis de CRISTEA DANIEL;act administrativ nr 71 din 15.12.2020, emis de CONSILIUL LOCAL AL COMUNEI HOGHILAG);		
B6	Intabulare, drept de PROPRIETATE, dobandit prin Lege, cota actuala 1/1, cota initiala 1/1	A1
	1) **COMUNA HOGHILAG**, CIF:4241230, domeniu public	
10996 / 03/06/2022		
Act Administrativ nr. 10891, din 31/05/2022 emis de OCPI SIBIU - SERVICIUL CADASTRU;		
B9	se notează propunerea de alipire ca urmare a recepției documentației cadastrale nr. 10891/31.05.2022	A1, A1.2

C. Partea III. SARCINI .

Inscrieri privind dezmembramintele dreptului de proprietate, drepturi reale de garanţie şi sarcini	Referinţe
NU SUNT	

Neautorizată în circuitul civil

Anexa Nr. 1 La Partea I

Teren

Nr cadastral	Suprafaţa (mp)*	Observaţii / Referinţe
100166	Din acte: 1.267 Masurata: 1.554	

* Suprafaţa este determinată in planul de proiecţie Stereo 70.

DETALII LINIARE IMOBIL

Date referitoare la teren

Crt	Categorie folosinţă	Intra vilan	Suprafaţa (mp)	Tarla	Parcelă	Nr. topo	Observaţii / Referinţe
1	curti constructii	DA	1.554	11	249, 250	-	

Date referitoare la construcţii

Crt	Număr	Destinaţie construcţie	Supraf. (mp)	Situaţie juridică	Observaţii / Referinţe
A1.2	100166-C2	constructii anexa	194	Cu acte	Nr. niveluri:1; S. construita la sol:194 mp; ANEXA-P

Lungime Segmente

1) Valorile lungimilor segmentelor sunt obţinute din proiecţie în plan.

Punct început	X / Y	Punct sfârşit	X / Y	Lungime segment (** (m)
1	470.376,489 525.627,915	2	470.375,527 525.646,605	18.715
3	470.373,974 525.676,76	4	470.372,155 525.709,78	33.07
5	470.359,902 525.709,461	6	470.361,258 525.683,209	26.287

Punct început	X / Y	Punct sfârşit	X / Y	Lungime segment (** (m)
2	470.375,527 525.646,605	3	470.373,974 525.676,76	30.195
4	470.372,155 525.709,78	5	470.359,902 525.709,461	12.257
6	470.361,258 525.683,209	7	470.362,345 525.645,587	37.638

Document care conţine date cu caracter personal, protejat de prevederile Regulamentului (UE) nr. 679/2016 şi Legii 190/2018

Punct început	X / Y	Punct sfârşit	X / Y	Lungime segment (** (m)
7	470.362,345 525.645,587	8	470.363,126 525.618,553	27.045
9	470.363,67 525.609,989	10	470.363,853 525.607,103	2.892
11	470.363,936 525.605,794	12	470.363,948 525.605,259	0.535
13	470.364,005 525.602,6	14	470.364,112 525.597,632	4.969
15	470.364,131 525.596,746	16	470.364,256 525.590,985	5.762
17	470.372,367 525.591,034	18	470.378,287 525.591,071	5.92
19	470.378,04 525.596,953	20	470.377,848 525.601,525	4.576
21	470.377,618 525.605,997	22	470.377,527 525.607,752	1.757
23	470.376,979 525.618,403	24	470.376,941 525.619,152	0.75

Punct început	X / Y	Punct sfârşit	X / Y	Lungime segment (** (m)
8	470.363,126 525.618,553	9	470.363,67 525.609,989	8.581
10	470.363,853 525.607,103	11	470.363,936 525.605,794	1.312
12	470.363,948 525.605,259	13	470.364,005 525.602,6	2.66
14	470.364,112 525.597,632	15	470.364,131 525.596,746	0.886
16	470.364,256 525.590,985	17	470.372,367 525.591,034	8.111
18	470.378,287 525.591,071	19	470.378,04 525.596,953	5.887
20	470.377,848 525.601,525	21	470.377,618 525.605,997	4.478
22	470.377,527 525.607,752	23	470.376,979 525.618,403	10.665
24	470.376,941 525.619,152	1	470.376,489 525.627,915	8.775

**** Lungimile segmentelor sunt determinate în planul de proiecţie Stereo 70 şi sunt rotunjite la 1 milimetru.**
***** Distanţa dintre puncte este formată din segmente cumulate ce sunt mai mici decât valoarea 1 milimetru.**

Neutilizabil in circuitul civil

DATE DESPRE IMOBILUL NR. 4685

Oficiul de Cadastru şi Publicitate Imobiliară SIBIU
Biroul de Cadastru şi Publicitate Imobiliară Medias

A. Partea I. Descrierea imobilului

Nr. CF vechi:1920 Hoghilag
Nr. topografic:39

TEREN Intravilan

Adresa: Loc. Hoghilag, Jud. Sibiu

Nr. Crt	Nr cadastral Nr. topografic	Suprafaţa* (mp)	Observaţii / Referinţe
A1	101050	Din acte: 940 Masurata: 748	Sector cadastral:51 Teren imprejmuit;

B. Partea II. Proprietari şi acte

Inscrieri privitoare la dreptul de proprietate şi alte drepturi reale		Referinţe
1166 / 21/01/2019		
Act Notarial nr. 6, din 18/01/2019 emis de LOHAN FLORENTINA GEORGETA;		
B2	Intabulare, drept de PROPRIETATE, dobandit prin Succesiune, cota actuala 1/1, cota initiala 1/1	A1
	1) **KUTTESCH SIEGFRIED-MARTIN**, fiu	

C. Partea III. SARCINI .

Inscrieri privind dezmembramintele dreptului de proprietate, drepturi reale de garanţie şi sarcini	Referinţe
NU SUNT	

Neutilizabil în circuitul civil

Anexa Nr. 1 La Partea I

Teren

Nr cadastral	Suprafaţa (mp)*	Observaţii / Referinţe
101050	Din acte: 940 Masurata: 748	

* Suprafaţa este determinată in planul de proiecţie Stereo 70.

DETALII LINIARE IMOBIL

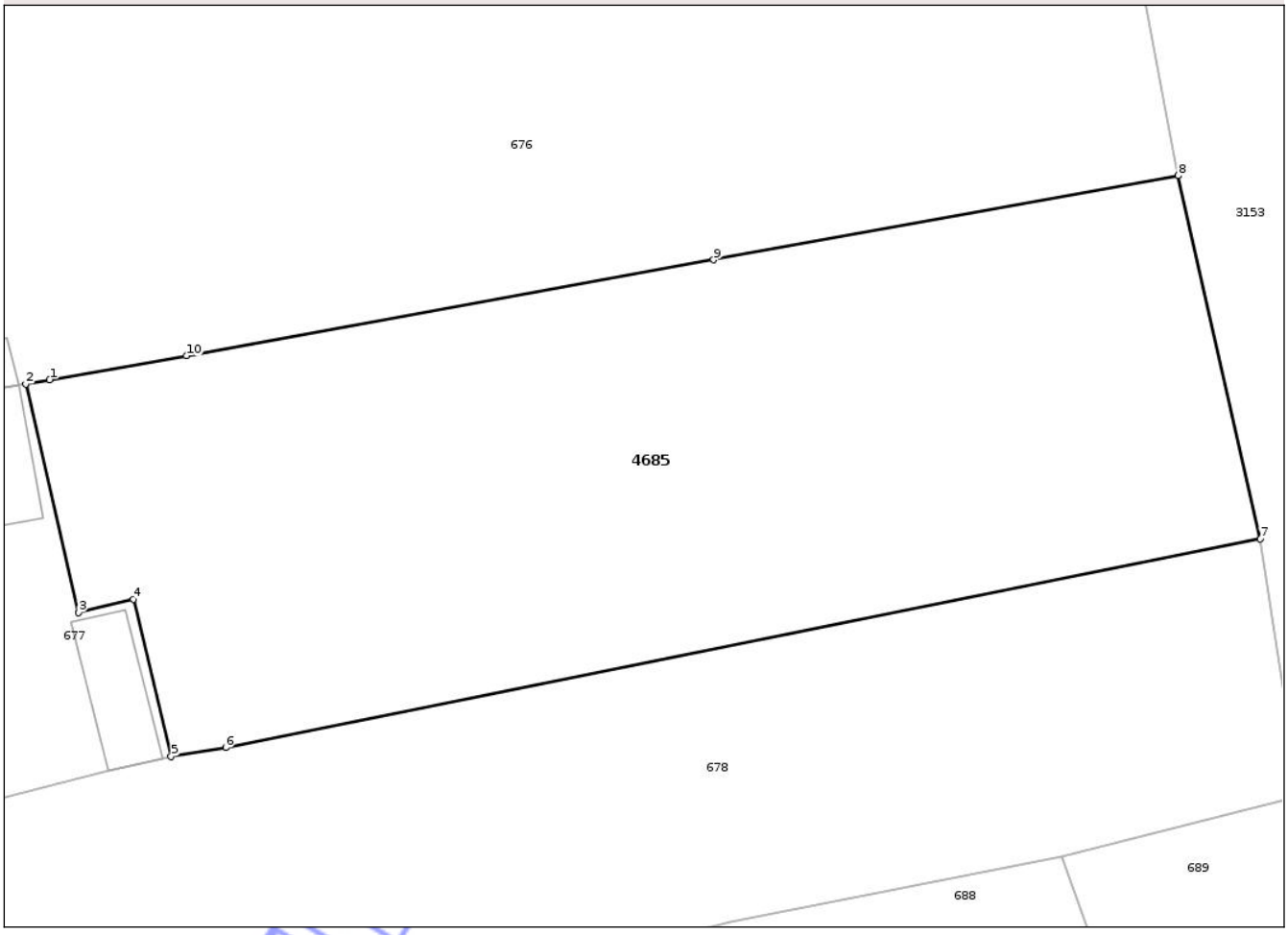

Date referitoare la teren

Crt	Categorie folosinţă	Intra vilan	Suprafaţa (mp)	Tarla	Parcelă	Nr. topo	Observaţii / Referinţe
1	arabil	DA	748	6	114	39	

Lungime Segmente
1) Valorile lungimilor segmentelor sunt obţinute din proiecţie în plan.

Punct început	X / Y	Punct sfârşit	X / Y	Lungime segment (** (m)
1	469.976,953 525.719,749	2	469.975,977 525.719,579	0.991
2	469.975,977 525.719,579	3	469.978,153 525.710,158	9.669
3	469.978,153 525.710,158	4	469.980,409 525.710,699	2.32
4	469.980,409 525.710,699	5	469.981,97 525.704,213	6.671
5	469.981,97 525.704,213	6	469.984,217 525.704,579	2.277

Document care conţine date cu caracter personal, protejat de prevederile Regulamentului (UE) nr. 679/2016 şi Legii 190/2018

Punct început	X / Y	Punct sfârşit	X / Y	Lungime segment (** (m)
6	469.984,217 525.704,579	7	470.026,896 525.713,184	43.538
7	470.026,896 525.713,184	8	470.023,516 525.728,173	15.365
8	470.023,516 525.728,173	9	470.004,34 525.724,699	19.488
9	470.004,34 525.724,699	10	469.982,611 525.720,74	22.087
10	469.982,611 525.720,74	1	469.976,953 525.719,749	5.744

**** Lungimile segmentelor sunt determinate în planul de proiecţie Stereo 70 şi sunt rotunjite la 1 milimetru.**
***** Distanţa dintre puncte este formată din segmente cumulate ce sunt mai mici decât valoarea 1 milimetru.**

Neutilizabil in circuitul civil

DATE DESPRE IMOBILUL NR. 4687

Oficiul de Cadastru şi Publicitate Imobiliară SIBIU
Biroul de Cadastru şi Publicitate Imobiliară Medias

A. Partea I. Descrierea imobilului

Nr. CF vechi:608 Hoghilag
Nr. topografic:298

TEREN Intravilan

Adresa: Loc. Hoghilag, Jud. Sibiu

Nr. Crt	Nr cadastral Nr. topografic	Suprafaţa* (mp)	Observaţii / Referinţe
A1		Din acte: 356 Masurata: 339	Sector cadastral:51 Teren imprejmuit;

B. Partea II. Proprietari şi acte

Inscrieri privitoare la dreptul de proprietate şi alte drepturi reale		Referinţe
1867 / 04/12/1969		
Act Administrativ nr. 12419, din 01/01/1969 emis de CONSILIUL POP. AL MUNICIPIULUI SIGHIȘOARA;		
B1	Intabulare, drept de PROPRIETATE, cu titlu de atribuire potr. decr. 81/1954 mod., dobandit prin Lege, cota actuala 1/1, cota initiala 1/1	A1
	1) **HERBERTH GHEORGHE**, și copii	
	OBSERVATII: , poziție preluată din CF 608 Hoghilag	

C. Partea III. SARCINI .

Inscrieri privind dezmembramintele dreptului de proprietate, drepturi reale de garanţie şi sarcini	Referinţe
NU SUNT	

Neutilizabil pentru circuitul civil

Anexa Nr. 1 La Partea I

Teren

Nr cadastral	Suprafaţa (mp)*	Observaţii / Referinţe
	Din acte: 356 Masurata: 339	

* Suprafaţa este determinată in planul de proiecţie Stereo 70.

DETALII LINIARE IMOBIL

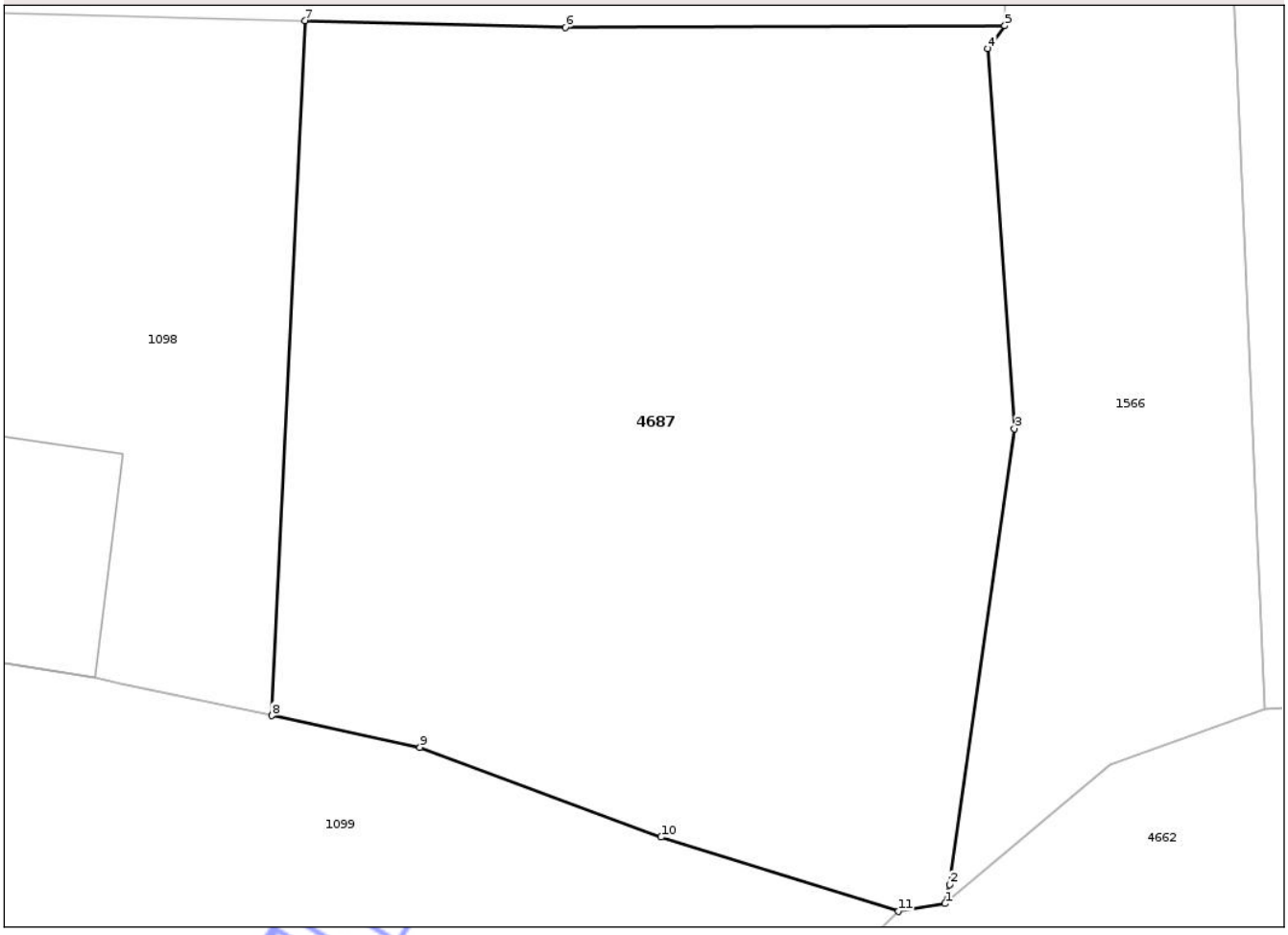

Date referitoare la teren

Crt	Categorie folosinţă	Intra vilan	Suprafaţa (mp)	Tarla	Parcelă	Nr. topo	Observaţii / Referinţe
1	arabil	DA	339	22	620	298	

Lungime Segmente

1) Valorile lungimilor segmentelor sunt obţinute din proiecţie în plan.

Punct început	X / Y	Punct sfârşit	X / Y	Lungime segment (** (m)
1	470.575,89 525.376,867	2	470.576,009 525.377,329	0.477
2	470.576,009 525.377,329	3	470.577,597 525.388,555	11.338
3	470.577,597 525.388,555	4	470.576,945 525.397,912	9.38
4	470.576,945 525.397,912	5	470.577,362 525.398,472	0.698
5	470.577,362 525.398,472	6	470.566,546 525.398,43	10.816

Document care conţine date cu caracter personal, protejat de prevederile Regulamentului (UE) nr. 679/2016 şi Legii 190/2018

Punct început	X / Y	Punct sfârşit	X / Y	Lungime segment (** (m)
6	470.566,546 525.398,43	7	470.560,139 525.398,595	6.409
7	470.560,139 525.398,595	8	470.559,318 525.381,49	17.125
8	470.559,318 525.381,49	9	470.562,968 525.380,713	3.732
9	470.562,968 525.380,713	10	470.568,897 525.378,502	6.328
10	470.568,897 525.378,502	11	470.574,744 525.376,674	6.126
11	470.574,744 525.376,674	1	470.575,89 525.376,867	1.162

**** Lungimile segmentelor sunt determinate în planul de proiecţie Stereo 70 şi sunt rotunjite la 1 milimetru.**
***** Distanţa dintre puncte este formată din segmente cumulate ce sunt mai mici decât valoarea 1 milimetru.**

Neutilizabil in circuitul civil

DATE DESPRE IMOBILUL NR. 4688

Oficiul de Cadastru şi Publicitate Imobiliară SIBIU
Biroul de Cadastru şi Publicitate Imobiliară Medias

A. Partea I. Descrierea imobilului

TEREN Extravilan

Adresa: Jud. Sibiu

Nr. Crt	Nr cadastral Nr. topografic	Suprafaţa* (mp)	Observaţii / Referinţe
A1		17.682	Sector cadastral:2 Teren neimprejmuit;

B. Partea II. Proprietari şi acte

Inscrieri privitoare la dreptul de proprietate şi alte drepturi reale		Referinţe
/		
Act Administrativ nr. 5466, din 15/12/2025 emis de PRIMĂRIA COMUNIE HOGHILAG;		
B1	Inscrierea posesiei, drept de PROPRIETATE, dobandit prin Lege, cota actuala 1/1, cota initiala 1/1	A1
	1) **NEIDENTIFICAT NEIDENTIFICAT**	
Act Normativ nr. 7, din 13/03/1996 emis de PARLAMENTUL ROMÂNIEI;		
B2	se notează mențiunea de proprietar neidentificat	A1

C. Partea III. SARCINI .

Inscrieri privind dezmembramintele dreptului de proprietate, drepturi reale de garanţie şi sarcini	Referinţe
NU SUNT	

Neutilizabil în circuitul civil

Anexa Nr. 1 La Partea I

Teren

Nr cadastral	Suprafaţa (mp)*	Observaţii / Referinţe
	17.682	

* Suprafaţa este determinată in planul de proiecţie Stereo 70.

DETALII LINIARE IMOBIL

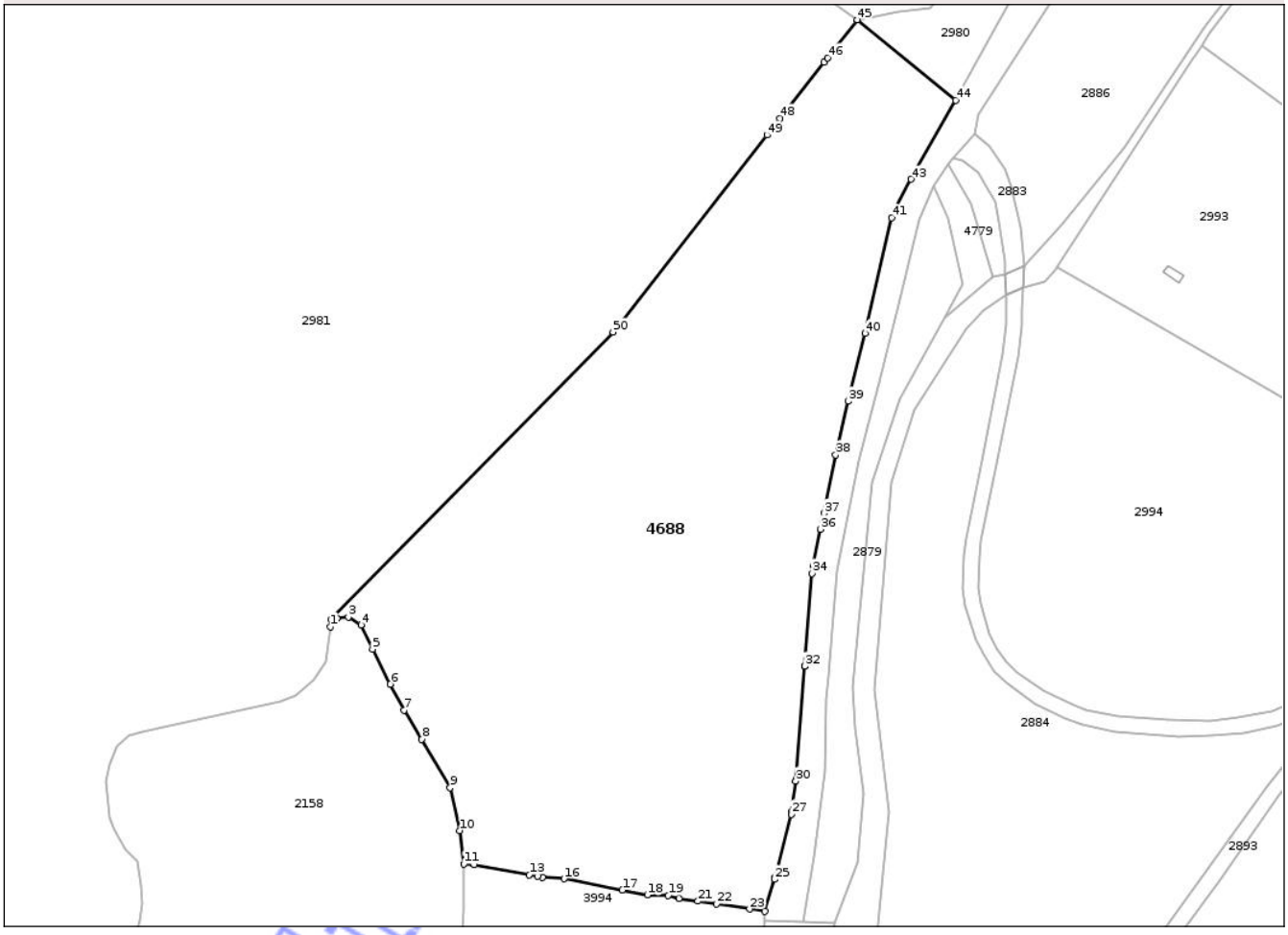

Date referitoare la teren

Crt	Categorie folosinţă	Intra vilan	Suprafaţa (mp)	Tarla	Parcelă	Nr. topo	Observaţii / Referinţe
1	pasune	NU	17.682	2	17/2	-	

Lungime Segmente

1) Valorile lungimilor segmentelor sunt obţinute din proiecţie în plan.

Punct început	X / Y	Punct sfârşit	X / Y	Lungime segment
1	473.091,434 529.511,338	2	473.093,095 529.513,453	2.689
4	473.099,444 529.511,791	5	473.102,469 529.505,447	7.028
7	473.110,781 529.489,433	8	473.115,469 529.481,73	9.017
10	473.125,419 529.457,744	11	473.126,502 529.449,019	8.792
13	473.143,726 529.446,191	14	473.145,948 529.445,776	2.26
16	473.152,886 529.445,123	17	473.168,184 529.442,156	15.583

Punct început	X / Y	Punct sfârşit	X / Y	Lungime segment
2	473.093,095 529.513,453	3	473.096,12 529.513,906	3.059
5	473.102,469 529.505,447	6	473.107,154 529.496,232	10.338
8	473.115,469 529.481,73	9	473.122,876 529.469,041	14.693
11	473.126,502 529.449,019	12	473.129,292 529.448,889	2.793
14	473.145,948 529.445,776	15	473.147,176 529.445,546	1.249
17	473.168,184 529.442,156	18	473.174,778 529.440,877	6.717

Punct început	X / Y	Punct sfârşit	X / Y	Lungime segment
3	473.096,12 529.513,906	4	473.099,444 529.511,791	3.94
6	473.107,154 529.496,232	7	473.110,781 529.489,433	7.706
9	473.122,876 529.469,041	10	473.125,419 529.457,744	11.58
12	473.129,292 529.448,889	13	473.143,726 529.446,191	14.684
15	473.147,176 529.445,546	16	473.152,886 529.445,123	5.726
18	473.174,778 529.440,877	19	473.180,27 529.440,7	5.495

Document care conţine date cu caracter personal, protejat de prevederile Regulamentului (UE) nr. 679/2016 şi Legii 190/2018

Punct început	X / Y	Punct sfârşit	X / Y	Lungime segment
19	473.180,27 529.440,7	20	473.183,101 529.439,993	2.918
22	473.192,961 529.438,485	23	473.201,695 529.437,148	8.836
25	473.208,261 529.444,925	26	473.208,395 529.445,454	0.546
28	473.212,732 529.462,68	29	473.212,733 529.462,689	0.009
31	473.213,859 529.471,18	32	473.216,197 529.500,952	29.864
34	473.218,111 529.525,326	35	473.218,406 529.527,299	1.995
37	473.221,203 529.541,125	38	473.224,301 529.556,44	15.625
40	473.232,023 529.588,415	41	473.238,993 529.618,767	31.142
43	473.244,143 529.628,902	44	473.255,868 529.649,68	23.858
46	473.222,148 529.660,787	47	473.221,236 529.659,623	1.479
49	473.206,234 529.640,475	50	473.165,719 529.588,773	65.685
20	473.183,101 529.439,993	21	473.188,069 529.439,233	5.026
23	473.201,695 529.437,148	24	473.205,638 529.436,545	3.989
26	473.208,395 529.445,454	27	473.212,633 529.462,076	17.154
29	473.212,733 529.462,689	30	473.213,801 529.470,741	8.123
32	473.216,197 529.500,952	33	473.216,197 529.500,959	0.007
35	473.218,406 529.527,299	36	473.220,353 529.536,925	9.821
38	473.224,301 529.556,44	39	473.227,536 529.570,6	14.525
41	473.238,993 529.618,767	42	473.239,675 529.620,583	1.94
44	473.255,868 529.649,68	45	473.229,978 529.670,782	33.4
47	473.221,236 529.659,623	48	473.209,701 529.644,901	18.703
50	473.165,719 529.588,773	51	473.091,623 529.513,232	105.8 14
21	473.188,069 529.439,233	22	473.192,961 529.438,485	4.949
24	473.205,638 529.436,545	25	473.208,261 529.444,925	8.781
27	473.212,633 529.462,076	28	473.212,732 529.462,68	0.612
30	473.213,801 529.470,741	31	473.213,859 529.471,18	0.443
33	473.216,197 529.500,959	34	473.218,111 529.525,326	24.442
36	473.220,353 529.536,925	37	473.221,203 529.541,125	4.285
39	473.227,536 529.570,6	40	473.232,023 529.588,415	18.371
42	473.239,675 529.620,583	43	473.244,143 529.628,902	9.443
45	473.229,978 529.670,782	46	473.222,148 529.660,787	12.697
48	473.209,701 529.644,901	49	473.206,234 529.640,475	5.622
51	473.091,623 529.513,232	1	473.091,434 529.511,338	1.903

**** Lungimile segmentelor sunt determinate în planul de proiecţie Stereo 70 şi sunt rotunjite la 1 milimetru.**
***** Distanţa dintre puncte este formată din segmente cumulate ce sunt mai mici decât valoarea 1 milimetru.**

Neutilizabil în circuitul civil

DATE DESPRE IMOBILUL NR. 4693

Oficiul de Cadastru şi Publicitate Imobiliară SIBIU
Biroul de Cadastru şi Publicitate Imobiliară Medias

A. Partea I. Descrierea imobilului

TEREN Necunoscut

Adresa: Loc. Prod, Jud. Sibiu

Nr. Crt	Nr cadastral Nr. topografic	Suprafaţa* (mp)	Observaţii / Referinţe
A1		982	Sector cadastral:7 Teren imprejmuit;

B. Partea II. Proprietari şi acte

Inscrieri privitoare la dreptul de proprietate şi alte drepturi reale		Referinţe
/		
Act Administrativ nr. 5466, din 15/12/2025 emis de PRIMĂRIA COMUNIE HOGHILAG;		
B1	Inscrierea posesiei, drept de PROPRIETATE, dobandit prin Lege, cota actuala 1/1, cota initiala 1/1	A1
	1) **NEIDENTIFICAT NEIDENTIFICAT**	
Act Normativ nr. 7, din 13/03/1996 emis de PARLAMENTUL ROMÂNIEI;		
B2	se notează mențiunea de proprietar neidentificat	A1

C. Partea III. SARCINI .

Inscrieri privind dezmembramintele dreptului de proprietate, drepturi reale de garanţie şi sarcini	Referinţe
NU SUNT	

Neutilizabil în circuitul civil

Anexa Nr. 1 La Partea I

Teren

Nr cadastral	Suprafaţa (mp)*	Observaţii / Referinţe
	982	

* Suprafaţa este determinată in planul de proiecţie Stereo 70.

DETALII LINIARE IMOBIL

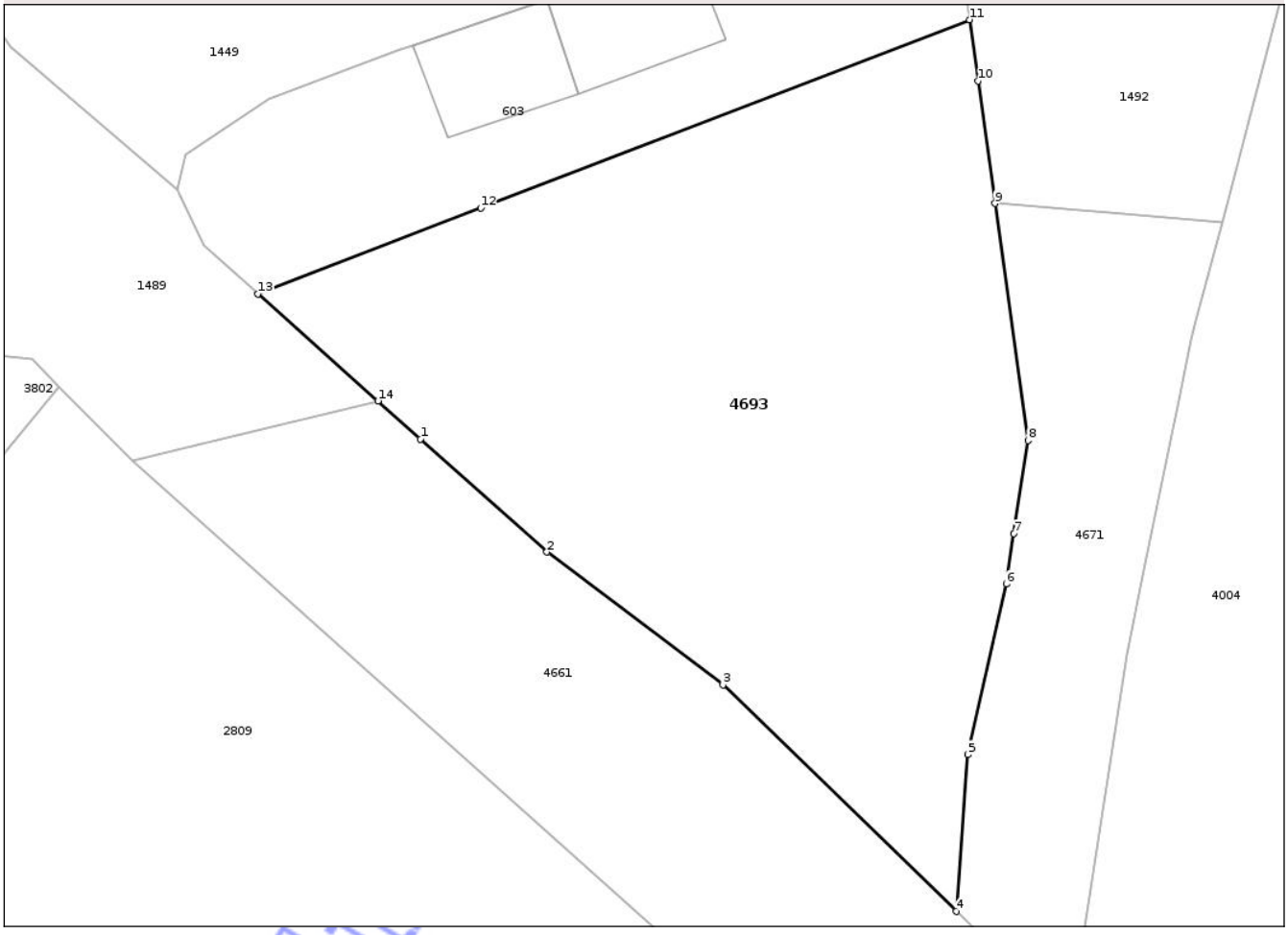

Date referitoare la teren

Crt	Categorie folosinţă	Intra vilan	Suprafaţa (mp)	Tarla	Parcelă	Nr. topo	Observaţii / Referinţe
1	arabil	DA	656	10	125,126/2, 127/2	-	
2	arabil	NU	326	10	125	-	

Lungime Segmente
1) Valorile lungimilor segmentelor sunt obţinute din proiecţie în plan.

Punct început	X / Y	Punct sfârşit	X / Y	Lungime segment (** (m)
1	473.236,681 528.580,95	2	473.243,493 528.574,869	9.131
2	473.243,493 528.574,869	3	473.252,975 528.567,719	11.876
3	473.252,975 528.567,719	4	473.265,546 528.555,53	17.51
4	473.265,546 528.555,53	5	473.266,175 528.563,955	8.448

Document care conţine date cu caracter personal, protejat de prevederile Regulamentului (UE) nr. 679/2016 şi Legii 190/2018

Punct început	X / Y	Punct sfârşit	X / Y	Lungime segment (** (m)
5	473.266,175 528.563,955	6	473.268,243 528.573,152	9.427
6	473.268,243 528.573,152	7	473.268,658 528.575,862	2.742
7	473.268,658 528.575,862	8	473.269,426 528.580,869	5.066
8	473.269,426 528.580,869	9	473.267,641 528.593,624	12.879
9	473.267,641 528.593,624	10	473.266,718 528.600,216	6.656
10	473.266,718 528.600,216	11	473.266,257 528.603,514	3.33
11	473.266,257 528.603,514	12	473.239,936 528.593,386	28.202
12	473.239,936 528.593,386	13	473.227,927 528.588,765	12.867
13	473.227,927 528.588,765	14	473.234,39 528.582,995	8.664
14	473.234,39 528.582,995	1	473.236,681 528.580,95	3.071

**** Lungimile segmentelor sunt determinate în planul de proiecţie Stereo 70 şi sunt rotunjite la 1 milimetru.**
***** Distanţa dintre puncte este formată din segmente cumulate ce sunt mai mici decât valoarea 1 milimetru.**

Neutilizabil în circuitul civil

DATE DESPRE IMOBILUL NR. 4694

Oficiul de Cadastru şi Publicitate Imobiliară SIBIU
Biroul de Cadastru şi Publicitate Imobiliară Medias

A. Partea I. Descrierea imobilului

Nr. CF vechi:347/I
Nr. topografic:375/2/2

TEREN Intravilan

Adresa: Loc. Hoghilag, Jud. Sibiu

Nr. Crt	Nr cadastral Nr. topografic	Suprafaţa* (mp)	Observaţii / Referinţe
A1	100226	249	Sector cadastral:51 Teren neimprejmuit;

Construcţii

Crt	Nr cadastral Nr. topografic	Adresa	Observaţii / Referinţe
A1.1	100226-C1	Loc. Hoghilag, Jud. Sibiu	Nr. niveluri:1; S. construita la sol:110 mp; HALA - P
A1.2	100226-C2	Loc. Hoghilag, Jud. Sibiu	Nr. niveluri:1; S. construita la sol:62 mp; MAGAZIN - P

B. Partea II. Proprietari şi acte

Inscrieri privitoare la dreptul de proprietate şi alte drepturi reale		Referinţe
7937 / 11/04/2019		
Act Administrativ nr. INCHEIERE IN DOS EX NR 259/2013-DEFINITIVA, din 04/04/2019 emis de EX JUD GLIGOR-LUNGAN STEFAN (act administrativ nr ACT DE ADJUDECARE NR 259/2013 IN DOS EX NR 259/2013 din 21.02.2019, emis de EX JUD GLIGOR-LUNGAN STEFAN);		
B10	Intabulare, drept de PROPRIETATE, dobandit prin Adjudecare, cota actuala 1/1, cota initiala 1/1	A1, A1.1, A1.2
	1) **LAZAR GHEORGHE ADRIAN**, casatorit, bun propriu	

C. Partea III. SARCINI .

Inscrieri privind dezmembramintele dreptului de proprietate, drepturi reale de garanţie şi sarcini	Referinţe
NU SUNT	

Neutilizabil în circuitul civil

Anexa Nr. 1 La Partea I

Teren

Nr cadastral	Suprafaţa (mp)*	Observaţii / Referinţe
100226	249	

* Suprafaţa este determinată in planul de proiecţie Stereo 70.

DETALII LINIARE IMOBIL

Date referitoare la teren

Crt	Categorie folosinţă	Intra vilan	Suprafaţa (mp)	Tarla	Parcelă	Nr. topo	Observaţii / Referinţe
1	curti constructii	DA	249	9	187/1	375/2/2	

Date referitoare la construcţii

Crt	Număr	Destinaţie construcţie	Supraf. (mp)	Situaţie juridică	Observaţii / Referinţe
A1.1	100226-C1	constructii industriale si edilitare	110	Cu acte	Nr. niveluri:1; S. construita la sol:110 mp; HALA - P
A1.2	100226-C2	constructii administrative si social culturale	62	Cu acte	Nr. niveluri:1; S. construita la sol:62 mp; MAGAZIN - P

Lungime Segmente

1) Valorile lungimilor segmentelor sunt obţinute din proiecţie în plan.

Punct început	X / Y	Punct sfârşit	X / Y	Lungime segment (** (m)
1	470.250,746 525.482,111	2	470.255,108 525.478,508	5.658
2	470.255,108 525.478,508	3	470.255,265 525.478,661	0.219

Document care conţine date cu caracter personal, protejat de prevederile Regulamentului (UE) nr. 679/2016 şi Legii 190/2018

Punct început	X / Y	Punct sfârşit	X / Y	Lungime segment (** (m)
3	470.255,265 525.478,661	4	470.258,271 525.502,141	23.672
4	470.258,271 525.502,141	5	470.259,18 525.509,243	7.16
5	470.259,18 525.509,243	6	470.259,462 525.514,154	4.919
6	470.259,462 525.514,154	7	470.259,458 525.517,047	2.893
7	470.259,458 525.517,047	8	470.253,641 525.517,284	5.822
8	470.253,641 525.517,284	9	470.248,594 525.483,76	33.902
9	470.248,594 525.483,76	1	470.250,746 525.482,111	2.711

**** Lungimile segmentelor sunt determinate în planul de proiecţie Stereo 70 şi sunt rotunjite la 1 milimetru.**
***** Distanţa dintre puncte este formată din segmente cumulate ce sunt mai mici decât valoarea 1 milimetru.**

Neutilizabil in circuitul civil

DATE DESPRE IMOBILUL NR. 4681

Oficiul de Cadastru şi Publicitate Imobiliară SIBIU
Biroul de Cadastru şi Publicitate Imobiliară Medias

A. Partea I. Descrierea imobilului

Nr. CF vechi:848 Valchid
Nr. topografic:129/2, 130

TEREN Intravilan

Adresa: Loc. Valchid, Jud. Sibiu

Nr. Crt	Nr cadastral Nr. topografic	Suprafaţa* (mp)	Observaţii / Referinţe
A1		945	Sector cadastral:81 Teren imprejmuit;

B. Partea II. Proprietari şi acte

Inscrieri privitoare la dreptul de proprietate şi alte drepturi reale		Referinţe
878 / 13/03/1974		
Act Notarial nr. 856, din 13/03/1974 emis de -;		
B1	Intabulare, drept de PROPRIETATE, cu titlu de drept restituire, dobandit prin Conventie, cota actuala 1/1, cota initiala 1/1	A1
	1) **SCHNEIDER ANA**	
	OBSERVATII: , poziție preluată din CF 848 Valchid	

C. Partea III. SARCINI .

Inscrieri privind dezmembramintele dreptului de proprietate, drepturi reale de garanţie şi sarcini	Referinţe
NU SUNT	

Neutilizabil în circuitul civil

Anexa Nr. 1 La Partea I

Teren

Nr cadastral	Suprafaţa (mp)*	Observaţii / Referinţe
	945	

* Suprafaţa este determinată in planul de proiecţie Stereo 70.

DETALII LINIARE IMOBIL

Date referitoare la teren

Crt	Categorie folosinţă	Intra vilan	Suprafaţa (mp)	Tarla	Parcelă	Nr. topo	Observaţii / Referinţe
1	arabil	DA	945	38	559, 560/2	129/2, 130	

Lungime Segmente
1) Valorile lungimilor segmentelor sunt obţinute din proiecţie în plan.

Punct început	X / Y	Punct sfârşit	X / Y	Lungime segment (** (m)
1	467.535,041 519.008,078	2	467.534,355 519.005,202	2.957
2	467.534,355 519.005,202	3	467.552,69 519.003,268	18.437
3	467.552,69 519.003,268	4	467.553,909 519.009,154	6.011
4	467.553,909 519.009,154	5	467.563,352 519.046,559	38.579
5	467.563,352 519.046,559	6	467.564,517 519.051,173	4.759

Document care conţine date cu caracter personal, protejat de prevederile Regulamentului (UE) nr. 679/2016 şi Legii 190/2018

Punct început	X / Y	Punct sfârşit	X / Y	Lungime segment (** (m)
6	467.564,517 519.051,173	7	467.546,991 519.057,545	18.648
7	467.546,991 519.057,545	8	467.537,08 519.016,618	42.11
8	467.537,08 519.016,618	1	467.535,041 519.008,078	8.78

**** Lungimile segmentelor sunt determinate în planul de proiecţie Stereo 70 şi sunt rotunjite la 1 milimetru.**
***** Distanţa dintre puncte este formată din segmente cumulate ce sunt mai mici decât valoarea 1 milimetru.**

Neutilizabil in circuitul civil

DATE DESPRE IMOBILUL NR. 4690

Oficiul de Cadastru şi Publicitate Imobiliară SIBIU
Biroul de Cadastru şi Publicitate Imobiliară Medias

A. Partea I. Descrierea imobilului

TEREN Necunoscut

Adresa: Loc. Valchid, Str Principală, Nr. 15-19, Jud. Sibiu

Nr. Crt	Nr cadastral Nr. topografic	Suprafaţa* (mp)	Observaţii / Referinţe
A1		1.958	Sector cadastral:81 Teren imprejmuit;

B. Partea II. Proprietari şi acte

Inscrieri privitoare la dreptul de proprietate şi alte drepturi reale		Referinţe
/		
Act Administrativ nr. 5466, din 15/12/2025 emis de PRIMĂRIA COMUNIE HOGHILAG;		
B1	Inscrierea posesiei, drept de PROPRIETATE, dobandit prin Lege, cota actuala 1/1, cota initiala 1/1	A1
	1) **NEIDENTIFICAT NEIDENTIFICAT**	
Act Normativ nr. 7, din 13/03/1996 emis de PARLAMENTUL ROMÂNIEI;		
B2	se notează mențiunea de proprietar neidentificat	A1

C. Partea III. SARCINI .

Inscrieri privind dezmembramintele dreptului de proprietate, drepturi reale de garanţie şi sarcini	Referinţe
NU SUNT	

Neutilizabil în circuitul civil

Anexa Nr. 1 La Partea I

Teren

Nr cadastral	Suprafaţa (mp)*	Observaţii / Referinţe
	1.958	

* Suprafaţa este determinată in planul de proiecţie Stereo 70.

DETALII LINIARE IMOBIL

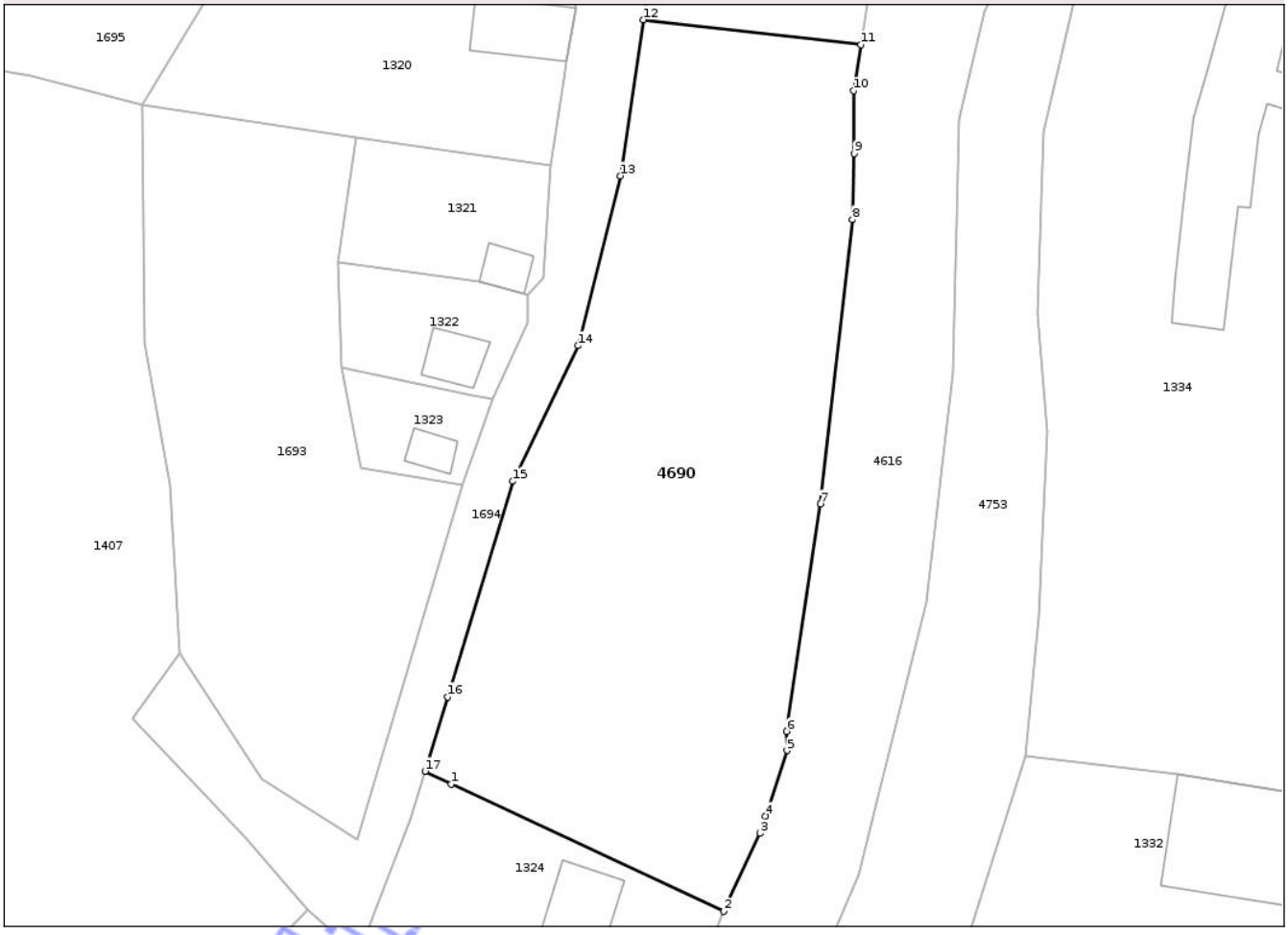

Date referitoare la teren

Crt	Categorie folosinţă	Intra vilan	Suprafaţa (mp)	Tarla	Parcelă	Nr. topo	Observaţii / Referinţe
1	faneata	DA	1.956	52	757/1, 758/1, 759/1, 760/1, 761/1	-	
2	faneata	NU	2	52	757/1, 758/1, 759/1, 760/1, 761/1	-	

Lungime Segmente

1) Valorile lungimilor segmentelor sunt obţinute din proiecţie în plan.

Punct început	X / Y	Punct sfârşit	X / Y	Lungime segment (** (m)
1	467.608,645 518.527,643	2	467.633,518 518.516,035	27.448
2	467.633,518 518.516,035	3	467.636,831 518.523,149	7.848
3	467.636,831 518.523,149	4	467.637,347 518.524,729	1.662

Document care conţine date cu caracter personal, protejat de prevederile Regulamentului (UE) nr. 679/2016 şi Legii 190/2018

Punct început	X / Y	Punct sfârşit	X / Y	Lungime segment (** (m)
4	467.637,347 518.524,729	5	467.639,299 518.530,708	6.29
5	467.639,299 518.530,708	6	467.639,265 518.532,448	1.74
6	467.639,265 518.532,448	7	467.642,38 518.553,188	20.973
7	467.642,38 518.553,188	8	467.645,27 518.579,116	26.089
8	467.645,27 518.579,116	9	467.645,453 518.585,119	6.006
9	467.645,453 518.585,119	10	467.645,412 518.590,866	5.747
10	467.645,412 518.590,866	11	467.646,057 518.595,062	4.245
11	467.646,057 518.595,062	12	467.626,18 518.597,333	20.006
12	467.626,18 518.597,333	13	467.624,092 518.583,099	14.386
13	467.624,092 518.583,099	14	467.620,228 518.567,615	15.959
14	467.620,228 518.567,615	15	467.614,256 518.555,262	13.721
15	467.614,256 518.555,262	16	467.608,32 518.535,594	20.544
16	467.608,32 518.535,594	17	467.606,274 518.528,814	7.082
17	467.606,274 518.528,814	1	467.608,645 518.527,643	2.644

**** Lungimile segmentelor sunt determinate în planul de proiecţie Stereo 70 şi sunt rotunjite la 1 milimetru.**
***** Distanţa dintre puncte este formată din segmente cumulate ce sunt mai mici decât valoarea 1 milimetru.**

Neutilizabil în circuitul civil

DATE DESPRE IMOBILUL NR. 4691

Oficiul de Cadastru şi Publicitate Imobiliară SIBIU
Biroul de Cadastru şi Publicitate Imobiliară Medias

A. Partea I. Descrierea imobilului

Nr. CF vechi:1824 VALCHID
Nr. topografic:518/1

TEREN Intravilan

Adresa: Loc. Valchid, Jud. Sibiu

Nr. Crt	Nr cadastral Nr. topografic	Suprafaţa* (mp)	Observaţii / Referinţe
A1	100441	746	Sector cadastral:81 Teren imprejmuit;

B. Partea II. Proprietari şi acte

Inscrieri privitoare la dreptul de proprietate şi alte drepturi reale		Referinţe
1798 / 13/04/1998		
Act Administrativ nr. 62, din 01/01/1998 emis de CONSILIUL LOCAL AL COMUNEI HOGHILAG;		
B1	Intabulare, drept de PROPRIETATE, cumpărare conform Legii nr. 112/1995, dobandit prin Conventie, cota actuala 1/1, cota initiala 1/1	A1
	1) **BERKA MARCELA**	
	OBSERVATII: (provenita din conversia CF 1824 VALCHID)	
12862 / 09/05/2025		
Act Notarial nr. 227, din 09/05/2025 emis de POP DIDONA VOICHITA;		
B4	se noteaza promisiunea de a incheia pana la data de 31.12.2026 un contract de vanzare in favoarea: Bota Sabin, necasatorit	A1

C. Partea III. SARCINI .

Inscrieri privind dezmembramintele dreptului de proprietate, drepturi reale de garanţie şi sarcini	Referinţe
NU SUNT	

Neutilizabil în circuitul civil

Anexa Nr. 1 La Partea I

Teren

Nr cadastral	Suprafaţa (mp)*	Observaţii / Referinţe
100441	746	

* Suprafaţa este determinată in planul de proiecţie Stereo 70.

DETALII LINIARE IMOBIL

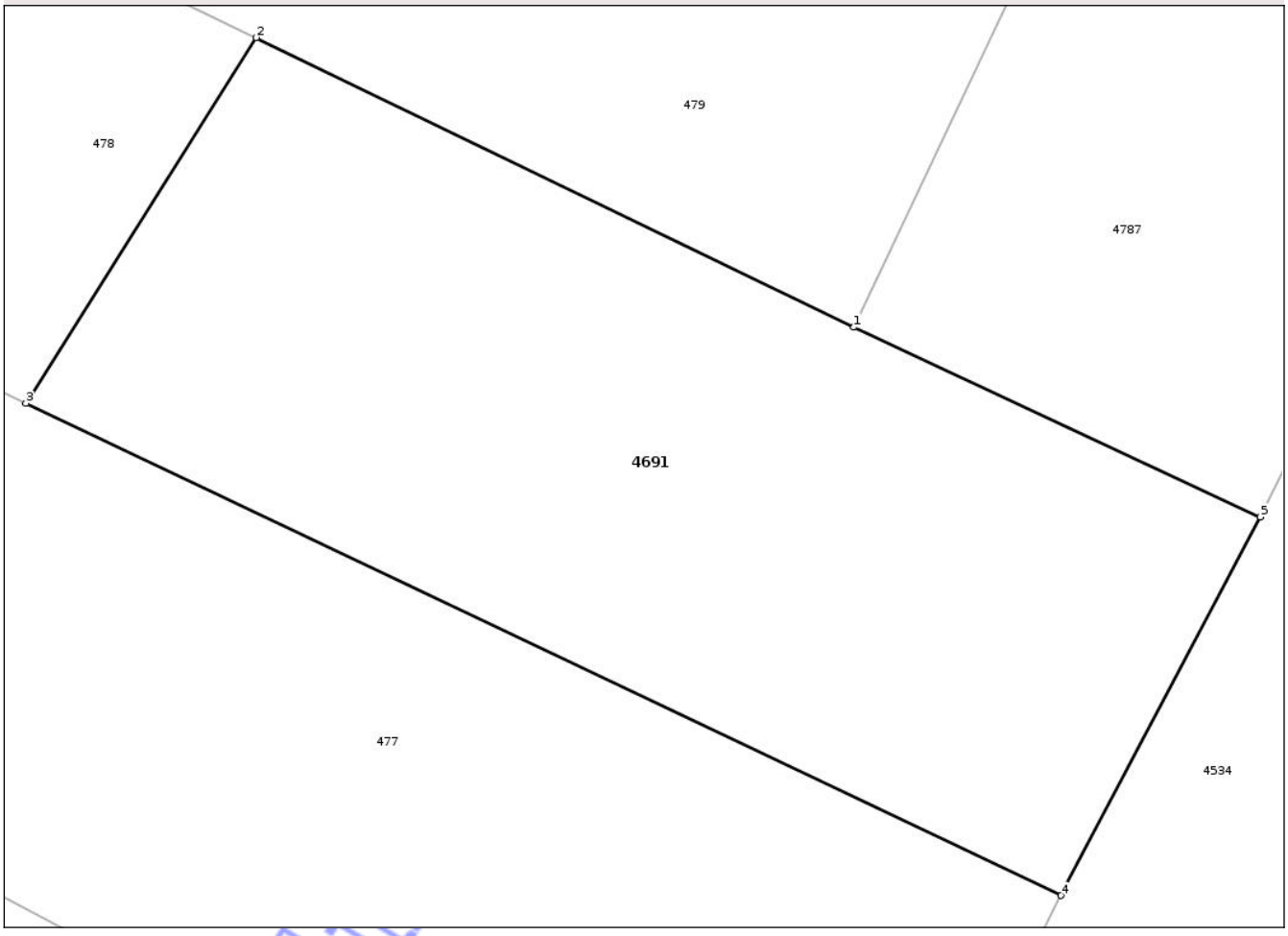

Date referitoare la teren

Crt	Categorie folosinţă	Intra vilan	Suprafaţa (mp)	Tarla	Parcelă	Nr. topo	Observaţii / Referinţe
1	arabil	DA	746	11	146/3	518/1	

Lungime Segmente
1) Valorile lungimilor segmentelor sunt obţinute din proiecţie în plan.

Punct început	X / Y	Punct sfârşit	X / Y	Lungime segment (** (m)
1	468.089,558 519.041,11	2	468.066,035 519.052,506	26.138
2	468.066,035 519.052,506	3	468.056,963 519.038,116	17.011
3	468.056,963 519.038,116	4	468.097,714 519.018,767	45.111
4	468.097,714 519.018,767	5	468.105,564 519.033,653	16.829
5	468.105,564 519.033,653	1	468.089,558 519.041,11	17.658

Document care conţine date cu caracter personal, protejat de prevederile Regulamentului (UE) nr. 679/2016 şi Legii 190/2018

**** Lungimile segmentelor sunt determinate în planul de proiecţie Stereo 70 şi sunt rotunjite la 1 milimetru.**
***** Distanţa dintre puncte este formată din segmente cumulate ce sunt mai mici decât valoarea 1 milimetru.**

Neutilizabil in circuitul civil

DATE DESPRE IMOBILUL NR. 4696

Oficiul de Cadastru şi Publicitate Imobiliară SIBIU
Biroul de Cadastru şi Publicitate Imobiliară Medias

A. Partea I. Descrierea imobilului

Nr. CF vechi:1139IIPROD
Nr. topografic:261

TEREN Intravilan

Adresa: Loc. Prod, Str Bisericii, Nr. 2, Jud. Sibiu

Nr. Crt	Nr cadastral Nr. topografic	Suprafaţa* (mp)	Observaţii / Referinţe
A1	101659	626	Sector cadastral:7 Teren imprejmuit;

B. Partea II. Proprietari şi acte

Inscrieri privitoare la dreptul de proprietate şi alte drepturi reale		Referinţe
2097 / 04/06/1974		
Act Notarial nr. 2240/1974, din 04/06/1974 emis de NOTARIATUL DE STAT LOCAL MEDIAS;		
B1	Intabulare, drept de PROPRIETATE, cumparare, dobandit prin Conventie, cota actuala 1/1, cota initiala 1/1	A1
	1) **LANG GHEORGHE**, si sotia 2) **LANG SOFIA**	

C. Partea III. SARCINI .

Inscrieri privind dezmembramintele dreptului de proprietate, drepturi reale de garanţie şi sarcini	Referinţe
NU SUNT	

Neutilizabil în circuitul civil

Anexa Nr. 1 La Partea I

Teren

Nr cadastral	Suprafaţa (mp)*	Observaţii / Referinţe
101659	626	

* Suprafaţa este determinată in planul de proiecţie Stereo 70.

DETALII LINIARE IMOBIL

Date referitoare la teren

Crt	Categorie folosinţă	Intra vilan	Suprafaţa (mp)	Tarla	Parcelă	Nr. topo	Observaţii / Referinţe
1	curti constructii	DA	626	24	364, 365/1	261	

Lungime Segmente
1) Valorile lungimilor segmentelor sunt obţinute din proiecţie în plan.

Punct început	X / Y	Punct sfârşit	X / Y	Lungime segment (** (m)
1	473.098,85 528.931,081	2	473.093,714 528.932,194	5.255
2	473.093,714 528.932,194	3	473.098,049 528.905,762	26.785
3	473.098,049 528.905,762	4	473.105,045 528.863,1	43.232
4	473.105,045 528.863,1	5	473.108,876 528.863,988	3.933
5	473.108,876 528.863,988	6	473.109,23 528.866,206	2.246

Document care conţine date cu caracter personal, protejat de prevederile Regulamentului (UE) nr. 679/2016 şi Legii 190/2018

Punct început	X / Y	Punct sfârşit	X / Y	Lungime segment (** (m)
6	473.109,23 528.866,206	7	473.115,073 528.866,982	5.894
7	473.115,073 528.866,982	8	473.110,94 528.890,265	23.647
8	473.110,94 528.890,265	9	473.108,842 528.902,864	12.772
9	473.108,842 528.902,864	10	473.102,413 528.924,11	22.197
10	473.102,413 528.924,11	1	473.098,85 528.931,081	7.829

**** Lungimile segmentelor sunt determinate în planul de proiecţie Stereo 70 şi sunt rotunjite la 1 milimetru.**
***** Distanţa dintre puncte este formată din segmente cumulate ce sunt mai mici decât valoarea 1 milimetru.**

Neutilizabil in circuitul civil

DATE DESPRE IMOBILUL NR. 4697

Oficiul de Cadastru şi Publicitate Imobiliară SIBIU
Biroul de Cadastru şi Publicitate Imobiliară Medias

A. Partea I. Descrierea imobilului

Nr. CF vechi:1270Prod
Nr. cadastral vechi:154/2
Nr. topografic:194/2,195/2

TEREN Intravilan

Adresa: Loc. Prod, Jud. Sibiu

Nr. Crt	Nr cadastral Nr. topografic	Suprafaţa* (mp)	Observaţii / Referinţe
A1	101612	146	Sector cadastral:7 Teren imprejmuit;

B. Partea II. Proprietari şi acte

Inscrieri privitoare la dreptul de proprietate şi alte drepturi reale		Referinţe
18170 / 18/08/2023		
Act Notarial nr. 47, din 18/08/2023 emis de SORICI DANIELA MARIA (CERTIFICAT MOSTENITOR);		
B2	Intabulare, drept de PROPRIETATE, dobandit prin Succesiune, cota actuala 1/5, cota initiala 1/5	A1
	1) **LAZĂR MIHAI GABRIEL**, fiu	
B3	Intabulare, drept de PROPRIETATE, dobandit prin Succesiune, cota actuala 1/5, cota initiala 1/5	A1
	1) **LAZĂR SILVESTRU-ARDELEAN**, fiu	
B4	Intabulare, drept de PROPRIETATE, dobandit prin Succesiune, cota actuala 1/5, cota initiala 1/5	A1
	1) **COSTEA RODICA**, fiica	
B5	Intabulare, drept de PROPRIETATE, dobandit prin Succesiune, cota actuala 1/5, cota initiala 1/5	A1
	1) **HORVAT DANA**, fiica	
B6	Intabulare, drept de PROPRIETATE, dobandit prin Succesiune, cota actuala 1/5, cota initiala 1/5	A1
	1) **LAZĂR ALINA**, fiică	

C. Partea III. SARCINI .

Inscrieri privind dezmembramintele dreptului de proprietate, drepturi reale de garanţie şi sarcini	Referinţe
NU SUNT	

Neutilizabil în circuitul civil

Anexa Nr. 1 La Partea I

Teren

Nr cadastral	Suprafaţa (mp)*	Observaţii / Referinţe
101612	146	

* Suprafaţa este determinată in planul de proiecţie Stereo 70.

DETALII LINIARE IMOBIL

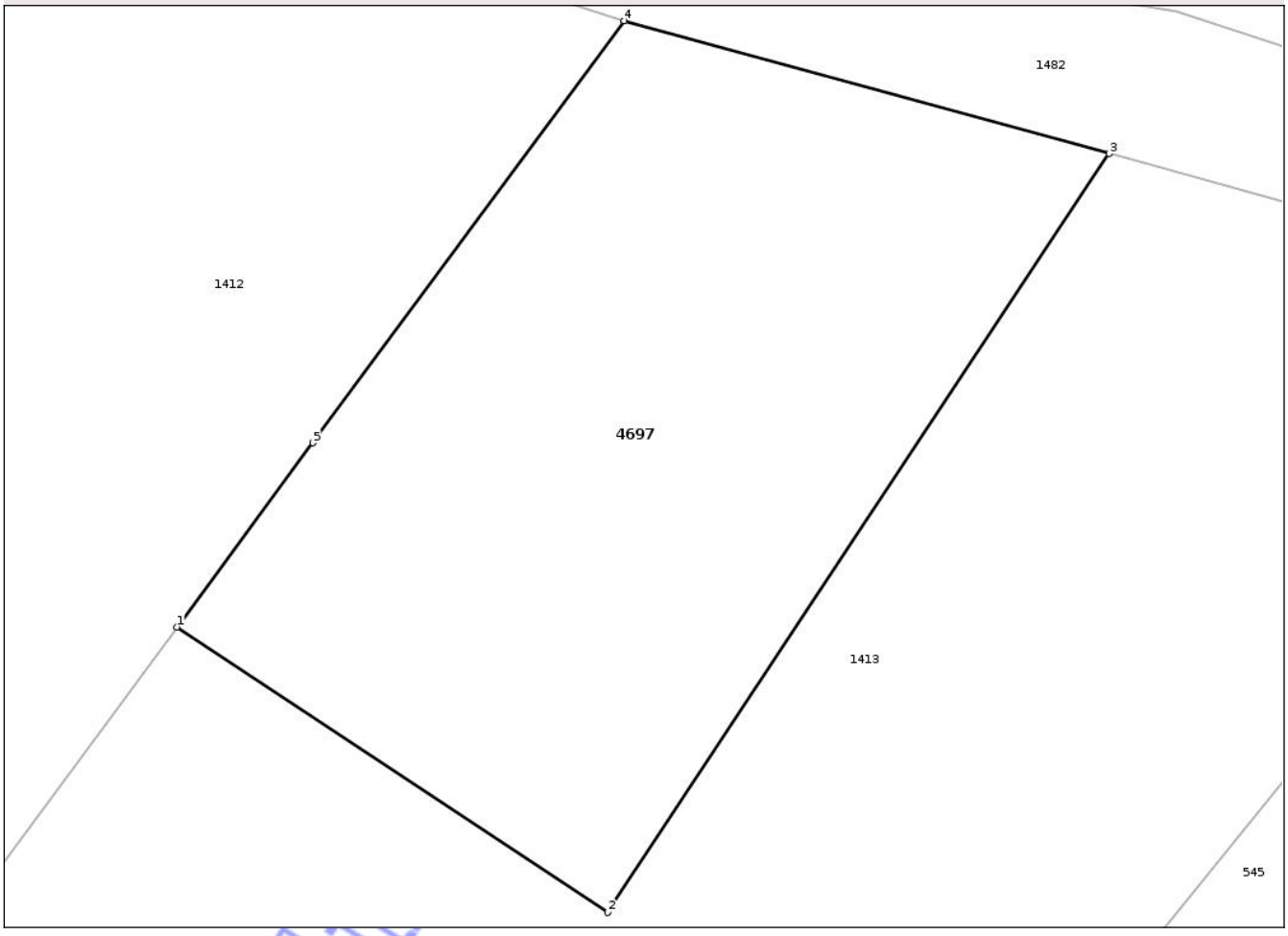

Date referitoare la teren

Crt	Categorie folosinţă	Intra vilan	Suprafaţa (mp)	Tarla	Parcelă	Nr. topo	Observaţii / Referinţe
1	curti constructii	DA	146	22	335/1	194/2,195/2	

Lungime Segmente

1) Valorile lungimilor segmentelor sunt obţinute din proiecţie în plan.

Punct început	X / Y	Punct sfârşit	X / Y	Lungime segment (** (m)
1	473.009,894 528.779,295	2	473.018,013 528.773,926	9.734
2	473.018,013 528.773,926	3	473.027,457 528.788,207	17.121
3	473.027,457 528.788,207	4	473.018,319 528.790,707	9.474
4	473.018,319 528.790,707	5	473.012,454 528.782,762	9.875
5	473.012,454 528.782,762	1	473.009,894 528.779,295	4.31

Document care conţine date cu caracter personal, protejat de prevederile Regulamentului (UE) nr. 679/2016 şi Legii 190/2018

**** Lungimile segmentelor sunt determinate în planul de proiecţie Stereo 70 şi sunt rotunjite la 1 milimetru.**
***** Distanţa dintre puncte este formată din segmente cumulate ce sunt mai mici decât valoarea 1 milimetru.**

Neutilizabil in circuitul civil

DATE DESPRE IMOBILUL NR. 4698

Oficiul de Cadastru şi Publicitate Imobiliară SIBIU
Biroul de Cadastru şi Publicitate Imobiliară Medias

A. Partea I. Descrierea imobilului

Nr. CF vechi:1302 Hoghilag
Nr. topografic:153/2

TEREN Intravilan

Adresa: Loc. Hoghilag, Jud. Sibiu

Nr. Crt	Nr cadastral Nr. topografic	Suprafaţa* (mp)	Observaţii / Referinţe
A1	101164	360	Sector cadastral:51 Teren imprejmuit;

B. Partea II. Proprietari şi acte

Inscrieri privitoare la dreptul de proprietate şi alte drepturi reale		Referinţe
17182 / 07/07/2025		
Act Notarial nr. cm 101, din 07/07/2025 emis de AXENTE MIA;		
B3	Intabulare, drept de PROPRIETATE, dobandit prin Succesiune, cota actuala 3/32, cota initiala 3/32	A1
	1) **DUDA EUGENIA**, fiică	
B4	Intabulare, drept de PROPRIETATE, dobandit prin Succesiune, cota actuala 3/32, cota initiala 3/32	A1
	1) **PLEŞA VIORICA-MARINELA**, fiică	
B5	Intabulare, drept de PROPRIETATE, dobandit prin Succesiune, cota actuala 3/32, cota initiala 3/32	A1
	1) **VÎTCĂ IOAN-MARCEL**, fiu	
B6	Intabulare, drept de PROPRIETATE, dobandit prin Succesiune, cota actuala 3/32, cota initiala 3/32	A1
	1) **TOKACI MARIA-SONIA**, fiică	
B7	Intabulare, drept de PROPRIETATE, dobandit prin Succesiune, cota actuala 5/32, cota initiala 5/32	A1
	1) **DUDA EUGENIA**, fiică	
B8	Intabulare, drept de PROPRIETATE, dobandit prin Succesiune, cota actuala 5/32, cota initiala 5/32	A1
	1) **PLEŞA VIORICA-MARINELA**, fiică	
B9	Intabulare, drept de PROPRIETATE, dobandit prin Succesiune, cota actuala 5/32, cota initiala 5/32	A1
	1) **VÎTCĂ IOAN-MARCEL**, fiu	
B10	Intabulare, drept de PROPRIETATE, dobandit prin Succesiune, cota actuala 5/32, cota initiala 5/32	A1
	1) **TOKACI MARIA-SONIA**, fiică	

C. Partea III. SARCINI .

Inscrieri privind dezmembramintele dreptului de proprietate, drepturi reale de garanţie şi sarcini	Referinţe
NU SUNT	

Neautentificat în circuitul civil

Anexa Nr. 1 La Partea I

Teren

Nr cadastral	Suprafaţa (mp)*	Observaţii / Referinţe
101164	360	

* Suprafaţa este determinată in planul de proiecţie Stereo 70.

DETALII LINIARE IMOBIL

Date referitoare la teren

Crt	Categorie folosinţă	Intra vilan	Suprafaţa (mp)	Tarla	Parcelă	Nr. topo	Observaţii / Referinţe
1	arabil	DA	360	15	376/1	153/2	

Lungime Segmente
1) Valorile lungimilor segmentelor sunt obţinute din proiecţie în plan.

Punct început	X / Y	Punct sfârşit	X / Y	Lungime segment (** (m)
1	470.721,693 525.586,342	2	470.709,099 525.585,387	12.63
2	470.709,099 525.585,387	3	470.709,164 525.555,657	29.73
3	470.709,164 525.555,657	4	470.721,088 525.555,808	11.925
4	470.721,088 525.555,808	5	470.721,073 525.562,773	6.965
5	470.721,073 525.562,773	6	470.721,028 525.583,344	20.571

Document care conţine date cu caracter personal, protejat de prevederile Regulamentului (UE) nr. 679/2016 şi Legii 190/2018

Punct început	X / Y	Punct sfârşit	X / Y	Lungime segment (** (m)
6	470.721,028 525.583,344	1	470.721,693 525.586,342	3.071

** Lungimile segmentelor sunt determinate în planul de proiecţie Stereo 70 şi sunt rotunjite la 1 milimetru.
*** Distanţa dintre puncte este formată din segmente cumulate ce sunt mai mici decât valoarea 1 milimetru.

Neutilizabil in circuitul civil

DATE DESPRE IMOBILUL NR. 4699

Oficiul de Cadastru şi Publicitate Imobiliară SIBIU
Biroul de Cadastru şi Publicitate Imobiliară Medias

A. Partea I. Descrierea imobilului

Nr. CF vechi:1302 Hoghilag
Nr. topografic:153/1

TEREN Intravilan

Adresa: Loc. Hoghilag, Jud. Sibiu

Nr. Crt	Nr cadastral Nr. topografic	Suprafaţa* (mp)	Observaţii / Referinţe
A1	101163	101	Sector cadastral:51 Teren imprejmuit;

B. Partea II. Proprietari şi acte

Inscrieri privitoare la dreptul de proprietate şi alte drepturi reale		Referinţe
17181 / 07/07/2025		
Act Notarial nr. 101, din 07/07/2025 emis de AXENTE MIA (in dosare s. 101,102);		
B3	Intabulare, drept de PROPRIETATE, dobandit prin Succesiune, cota actuala 3/32, cota initiala 3/32	A1
	1) **DUDA EUGENIA**, nascuta Vâtcă, fiică	
B4	Intabulare, drept de PROPRIETATE, dobandit prin Succesiune, cota actuala 3/32, cota initiala 3/32	A1
	1) **PLEŞA VIORICA-MARINELA**, nascuta Vîtcă, fiică	
B5	Intabulare, drept de PROPRIETATE, dobandit prin Succesiune, cota actuala 3/32, cota initiala 3/32	A1
	1) **VÎTCĂ IOAN-MARCEL**, fiu	
B6	Intabulare, drept de PROPRIETATE, dobandit prin Succesiune, cota actuala 3/32, cota initiala 3/32	A1
	1) **TOKACI MARIA-SONIA**, nascuta Vîtcă, fiică	
B7	Intabulare, drept de PROPRIETATE, dobandit prin Succesiune, cota actuala 5/32, cota initiala 20/128	A1
	1) **DUDA EUGENIA**, nascuta Vâtcă, fiică	
B8	Intabulare, drept de PROPRIETATE, dobandit prin Succesiune, cota actuala 5/32, cota initiala 20/128	A1
	1) **PLEŞA VIORICA-MARINELA**, nascuta Vîtcă, fiică	
B9	Intabulare, drept de PROPRIETATE, dobandit prin Succesiune, cota actuala 5/32, cota initiala 20/128	A1
	1) **VÎTCĂ IOAN-MARCEL**, fiu	
B10	Intabulare, drept de PROPRIETATE, dobandit prin Succesiune, cota actuala 5/32, cota initiala 20/128	A1
	1) **TOKACI MARIA-SONIA**, nascuta Vîtcă, fiică	

C. Partea III. SARCINI .

Inscrieri privind dezmembramintele dreptului de proprietate, drepturi reale de garanţie şi sarcini	Referinţe
NU SUNT	

Neautentificat în circuitul civil

Anexa Nr. 1 La Partea I

Teren

Nr cadastral	Suprafaţa (mp)*	Observaţii / Referinţe
101163	101	

* Suprafaţa este determinată in planul de proiecţie Stereo 70.

DETALII LINIARE IMOBIL

Date referitoare la teren

Crt	Categorie folosinţă	Intra vilan	Suprafaţa (mp)	Tarla	Parcelă	Nr. topo	Observaţii / Referinţe
1	curti constructii	DA	101	15	376/2	153/1	

Lungime Segmente

1) Valorile lungimilor segmentelor sunt obţinute din proiecţie în plan.

Punct început	X / Y	Punct sfârşit	X / Y	Lungime segment (** (m)
1	470.706,072 525.585,158	2	470.705,662 525.579,51	5.663
2	470.705,662 525.579,51	3	470.705,15 525.572,526	7.003
3	470.705,15 525.572,526	4	470.705,048 525.566,954	5.573
4	470.705,048 525.566,954	5	470.705,867 525.562,619	4.412
5	470.705,867 525.562,619	6	470.705,904 525.562,423	0.199

Document care conţine date cu caracter personal, protejat de prevederile Regulamentului (UE) nr. 679/2016 şi Legii 190/2018

Punct început	X / Y	Punct sfârşit	X / Y	Lungime segment (** (m)
6	470.705,904 525.562,423	7	470.706,934 525.557,695	4.839
7	470.706,934 525.557,695	8	470.706,955 525.555,629	2.066
8	470.706,955 525.555,629	9	470.709,164 525.555,657	2.209
9	470.709,164 525.555,657	10	470.709,099 525.585,387	29.73
10	470.709,099 525.585,387	1	470.706,072 525.585,158	3.036

**** Lungimile segmentelor sunt determinate în planul de proiecţie Stereo 70 şi sunt rotunjite la 1 milimetru.**
***** Distanţa dintre puncte este formată din segmente cumulate ce sunt mai mici decât valoarea 1 milimetru.**

Neutilizabil in circuitul civil

DATE DESPRE IMOBILUL NR. 4700

Oficiul de Cadastru şi Publicitate Imobiliară SIBIU
Biroul de Cadastru şi Publicitate Imobiliară Medias

A. Partea I. Descrierea imobilului

TEREN Intravilan

Adresa: Loc. Hoghilag, Str Câmpului, Nr. 3, Jud. Sibiu

Nr. Crt	Nr cadastral Nr. topografic	Suprafaţa* (mp)	Observaţii / Referinţe
A1		3.766	Sector cadastral:50 Teren neimprejmuit;

B. Partea II. Proprietari şi acte

Inscrieri privitoare la dreptul de proprietate şi alte drepturi reale		Referinţe
/		
Act Administrativ nr. 5466, din 15/12/2025 emis de PRIMĂRIA COMUNIE HOGHILAG;		
B1	Inscrierea posesiei, drept de PROPRIETATE, dobandit prin Lege, cota actuala 1/1, cota initiala 1/1	A1
	1) **NEIDENTIFICAT NEIDENTIFICAT**	
Act Normativ nr. 7, din 13/03/1996 emis de PARLAMENTUL ROMÂNIEI;		
B2	se notează mențiunea de proprietar neidentificat	A1

C. Partea III. SARCINI .

Inscrieri privind dezmembramintele dreptului de proprietate, drepturi reale de garanţie şi sarcini	Referinţe
NU SUNT	

Neutilizabil în circuitul civil

Anexa Nr. 1 La Partea I

Teren

Nr cadastral	Suprafaţa (mp)*	Observaţii / Referinţe
	3.766	

* Suprafaţa este determinată in planul de proiecţie Stereo 70.

DETALII LINIARE IMOBIL

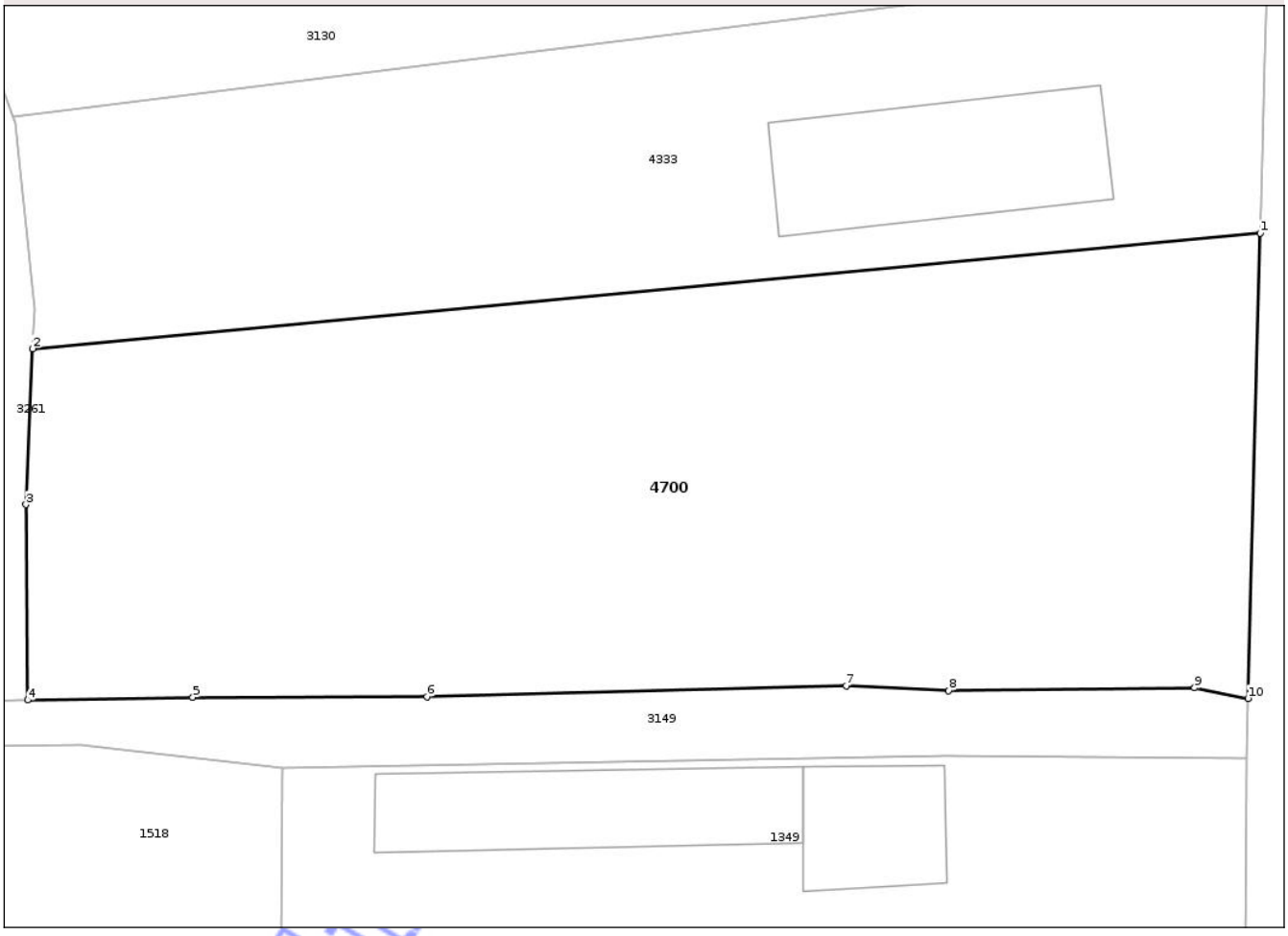

Date referitoare la teren

Crt	Categorie folosinţă	Intra vilan	Suprafaţa (mp)	Tarla	Parcelă	Nr. topo	Observaţii / Referinţe
1	arabil	DA	3.766	46	928/2	-	

Lungime Segmente
1) Valorile lungimilor segmentelor sunt obţinute din proiecţie în plan.

Punct început	X / Y	Punct sfârşit	X / Y	Lungime segment (** (m)
1	470.552,696 526.017,138	2	470.445,231 526.007,026	107.94
2	470.445,231 526.007,026	3	470.444,64 525.993,398	13.641
3	470.444,64 525.993,398	4	470.444,813 525.976,316	17.083
4	470.444,813 525.976,316	5	470.459,251 525.976,556	14.44
5	470.459,251 525.976,556	6	470.479,747 525.976,605	20.496

Document care conţine date cu caracter personal, protejat de prevederile Regulamentului (UE) nr. 679/2016 şi Legii 190/2018

Punct început	X / Y	Punct sfârşit	X / Y	Lungime segment (** (m)
6	470.479,747 525.976,605	7	470.516,447 525.977,571	36.713
7	470.516,447 525.977,571	8	470.525,42 525.977,15	8.983
8	470.525,42 525.977,15	9	470.546,951 525.977,369	21.532
9	470.546,951 525.977,369	10	470.551,623 525.976,448	4.762
10	470.551,623 525.976,448	1	470.552,696 526.017,138	40.704

**** Lungimile segmentelor sunt determinate în planul de proiecţie Stereo 70 şi sunt rotunjite la 1 milimetru.**
***** Distanţa dintre puncte este formată din segmente cumulate ce sunt mai mici decât valoarea 1 milimetru.**

Neutilizabil in circuitul civil

DATE DESPRE IMOBILUL NR. 4702

Oficiul de Cadastru şi Publicitate Imobiliară SIBIU
Biroul de Cadastru şi Publicitate Imobiliară Medias

A. Partea I. Descrierea imobilului

Nr. CF vechi:1689 Hoghilag
Nr. topografic:148

TEREN Intravilan

Adresa: Loc. Hoghilag, Str Bisericii, Nr. FN, Jud. Sibiu

Nr. Crt	Nr cadastral Nr. topografic	Suprafaţa* (mp)	Observaţii / Referinţe
A1	100293	252	Sector cadastral:51 Teren imprejmuit;

B. Partea II. Proprietari şi acte

Inscrieri privitoare la dreptul de proprietate şi alte drepturi reale		Referinţe
250 / 12/01/2026		
Act Notarial nr. 3, din 09/01/2026 emis de HELJU DANIELA;		
B10	Intabulare, drept de PROPRIETATE, cumparare, dobandit prin Conventie, cota actuala 1/1, cota initiala 1/1	A1
	1) **IORDAN CLAUDIU-RĂZVAN**, si sotia 2) **IORDAN ANA**, bun comun	

C. Partea III. SARCINI .

Inscrieri privind dezmembramintele dreptului de proprietate, drepturi reale de garanţie şi sarcini	Referinţe
NU SUNT	

Neutilizabil în circuitul civil

Anexa Nr. 1 La Partea I

Teren

Nr cadastral	Suprafaţa (mp)*	Observaţii / Referinţe
100293	252	

* Suprafaţa este determinată in planul de proiecţie Stereo 70.

DETALII LINIARE IMOBIL

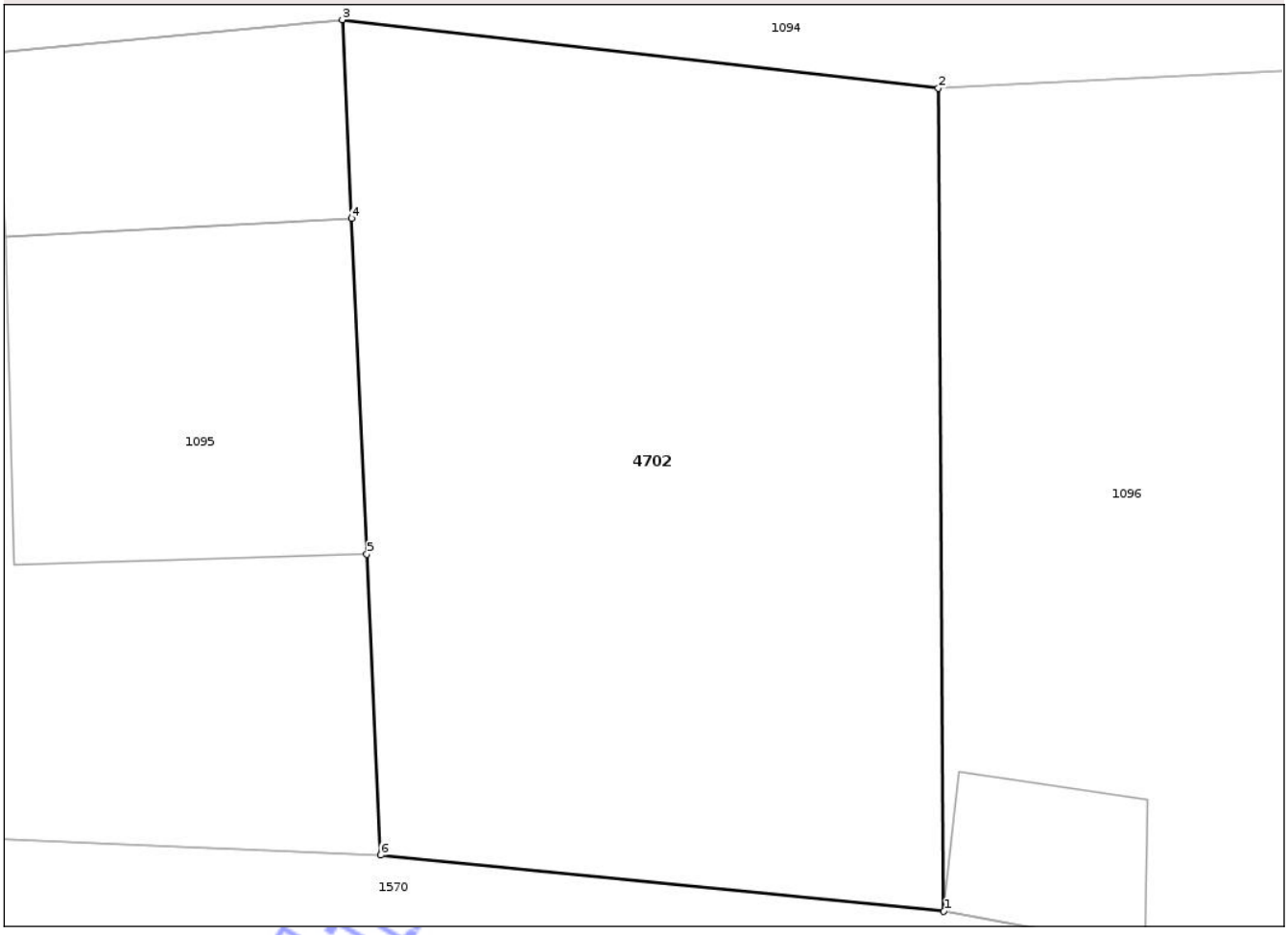

Date referitoare la teren

Crt	Categorie folosinţă	Intra vilan	Suprafaţa (mp)	Tarla	Parcelă	Nr. topo	Observaţii / Referinţe
1	curti constructii	DA	252	15	366/1	148	

Lungime Segmente

1) Valorile lungimilor segmentelor sunt obţinute din proiecţie în plan.

Punct început	X / Y	Punct sfârşit	X / Y	Lungime segment (** (m)
1	470.663,332 525.539,462	2	470.663,202 525.558,328	18.866
2	470.663,202 525.558,328	3	470.649,526 525.559,894	13.765
3	470.649,526 525.559,894	4	470.649,736 525.555,346	4.553
4	470.649,736 525.555,346	5	470.650,092 525.547,647	7.707
5	470.650,092 525.547,647	6	470.650,411 525.540,752	6.902

Document care conţine date cu caracter personal, protejat de prevederile Regulamentului (UE) nr. 679/2016 şi Legii 190/2018

Punct început	X / Y	Punct sfârşit	X / Y	Lungime segment (** (m)
6	470.650,411 525.540,752	1	470.663,332 525.539,462	12.985

** Lungimile segmentelor sunt determinate în planul de proiecţie Stereo 70 şi sunt rotunjite la 1 milimetru.
*** Distanţa dintre puncte este formată din segmente cumulate ce sunt mai mici decât valoarea 1 milimetru.

Neutilizabil in circuitul civil

DATE DESPRE IMOBILUL NR. 4704

Oficiul de Cadastru şi Publicitate Imobiliară SIBIU
Biroul de Cadastru şi Publicitate Imobiliară Medias

A. Partea I. Descrierea imobilului

Nr. CF vechi:163 Hoghilag
Nr. topografic:134/2

TEREN Intravilan

Adresa: Loc. Hoghilag, Jud. Sibiu

Nr. Crt	Nr cadastral Nr. topografic	Suprafaţa* (mp)	Observaţii / Referinţe
A1	100295	595	Sector cadastral:51 Teren imprejmuit;

B. Partea II. Proprietari şi acte

Inscrieri privitoare la dreptul de proprietate şi alte drepturi reale		Referinţe
1989 / 13/11/1959		
Act Administrativ nr. 17930 din anul 1959, din 01/01/1959 emis de SFATUL POPULAR AL RAIONULUI SIGHIŞOARA (şi a actului de proprietate nr. 2891 din anul 1954);		
B1	Intabulare, drept de PROPRIETATE, atribuire, restituire potrivit Decr. 81/1954 modificat, dobandit prin Lege, cota actuala 1/1, cota initiala 1/1	A1
	1) **HELTNER ANA**, nr.99	
	OBSERVATII: (provenita din conversia CF 163)	

C. Partea III. SARCINI .

Inscrieri privind dezmembramintele dreptului de proprietate, drepturi reale de garanţie şi sarcini	Referinţe
NU SUNT	

Neutilizabil în circuitul civil

Anexa Nr. 1 La Partea I

Teren

Nr cadastral	Suprafaţa (mp)*	Observaţii / Referinţe
100295	595	

* Suprafaţa este determinată in planul de proiecţie Stereo 70.

DETALII LINIARE IMOBIL

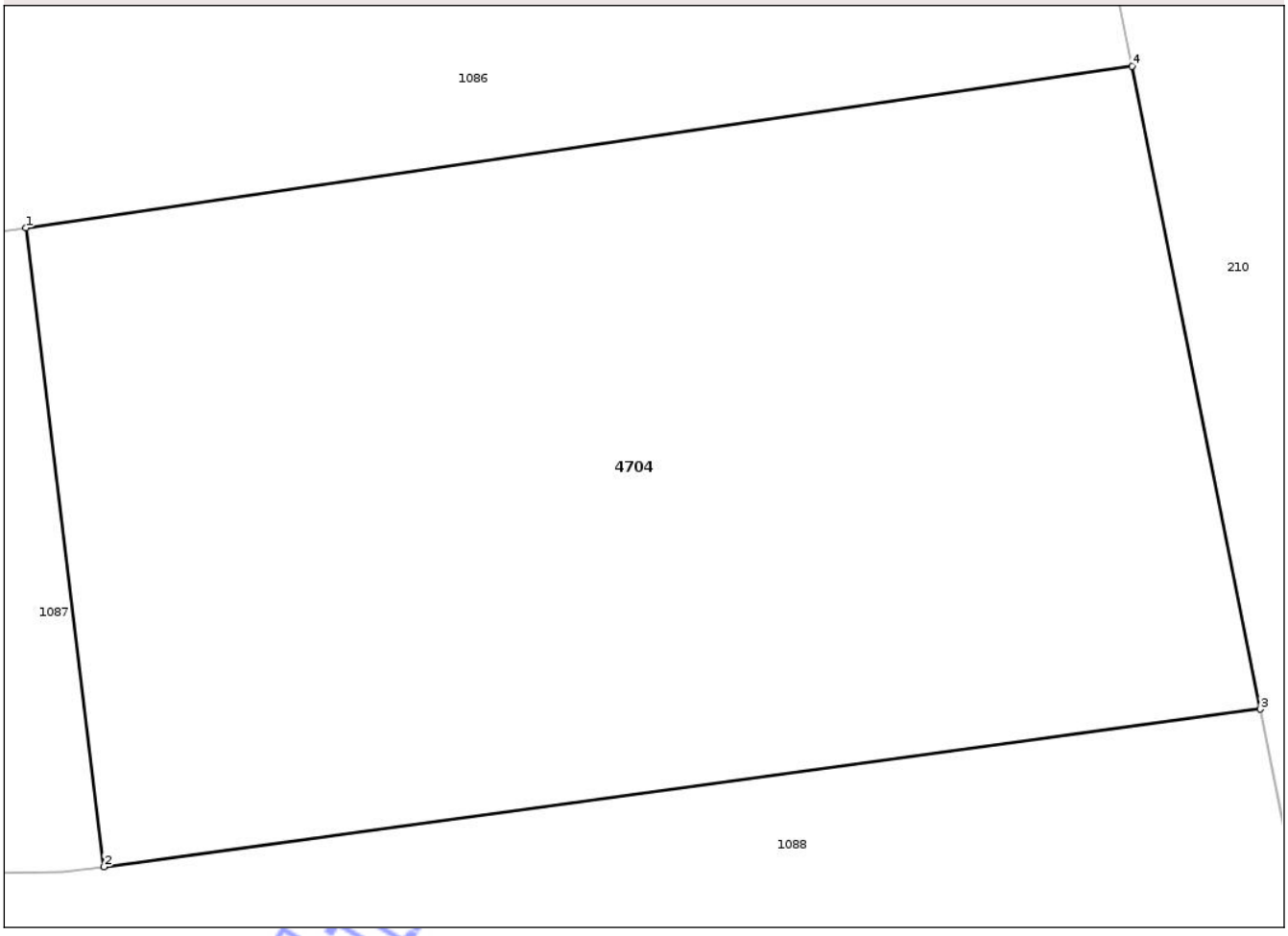

Date referitoare la teren

Crt	Categorie folosinţă	Intra vilan	Suprafaţa (mp)	Tarla	Parcelă	Nr. topo	Observaţii / Referinţe
1	arabil	DA	595	13	310	134/2	

Lungime Segmente
1) Valorile lungimilor segmentelor sunt obţinute din proiecţie în plan.

Punct început	X / Y	Punct sfârşit	X / Y	Lungime segment (** (m)
1	470.608,565 525.668,494	2	470.610,781 525.650,401	18.228
2	470.610,781 525.650,401	3	470.643,559 525.654,867	33.081
3	470.643,559 525.654,867	4	470.639,92 525.673,071	18.564
4	470.639,92 525.673,071	1	470.608,565 525.668,494	31.687

**** Lungimile segmentelor sunt determinate în planul de proiecţie Stereo 70 şi sunt rotunjite la 1 milimetru.**

Document care conţine date cu caracter personal, protejat de prevederile Regulamentului (UE) nr. 679/2016 şi Legii 190/2018

***** Distanţa dintre puncte este formată din segmente cumulate ce sunt mai mici decât valoarea 1 milimetru.**

Neutilizabil in circuitul civil

DATE DESPRE IMOBILUL NR. 4706

Oficiul de Cadastru şi Publicitate Imobiliară SIBIU
Biroul de Cadastru şi Publicitate Imobiliară Medias

A. Partea I. Descrierea imobilului

Nr. CF vechi:677/I Hoghilag
Nr. topografic:374

TEREN Intravilan

Adresa: Loc. Hoghilag, Str Tuberozelor, Nr. 32, Jud. Sibiu

Nr. Crt	Nr cadastral Nr. topografic	Suprafaţa* (mp)	Observaţii / Referinţe
A1	101008	646	Sector cadastral:51 Teren imprejmuit;

Construcţii

Crt	Nr cadastral Nr. topografic	Adresa	Observaţii / Referinţe
A1.1	101008-C1	Loc. Hoghilag, Str Tuberozelor, Nr. 32, Jud. Sibiu	Nr. niveluri:3; S. construita la sol:120 mp; LOCUINTA - S+P+1

B. Partea II. Proprietari şi acte

Inscrieri privitoare la dreptul de proprietate şi alte drepturi reale		Referinţe
1134 / 05/03/1998		
Act Administrativ nr. 46/1997, din 05/03/1998 emis de CONSILIUL LOCAL HOGHILAG;		
B1	Intabulare, drept de PROPRIETATE, cumpărare potrivit Legii nr. 112/1995 + act adițional nr. 46/1998 emis de Consiliul Local Hoghilag, incheiere de cf nr. 3049/09.07.1998, dobandit prin Conventie, cota actuala 1/2, cota initiala 1/1	A1
	1) **SUCIU ADRIANA**	
B2	Intabulare, drept de PROPRIETATE, cumpărare potrivit Legii nr. 112/1995, dobandit prin Conventie, cota actuala 1/2, cota initiala 1/1	A1.1
	1) **SUCIU ADRIANA**	
29353 / 29/10/2021		
Act Notarial nr. 67, din 28/10/2021 emis de GĂITAN IOANA-CRISTINA;		
B5	Intabulare, drept de PROPRIETATE, dobandit prin Succesiune, cota actuala 2/16, cota initiala 2/16	A1, A1.1
	1) **SUCIU ADRIANA**, sotie	
B6	Intabulare, drept de PROPRIETATE, dobandit prin Succesiune, cota actuala 3/16, cota initiala 3/16	A1, A1.1
	1) **SUCIU SEBASTIAN-ANDREI**, fiu	
B7	Intabulare, drept de PROPRIETATE, dobandit prin Succesiune, cota actuala 3/16, cota initiala 3/16	A1, A1.1
	1) **SUCIU MARIN-ADRIAN**, fiu	

C. Partea III. SARCINI .

Inscrieri privind dezmembramintele dreptului de proprietate, drepturi reale de garanţie şi sarcini	Referinţe
NU SUNT	

Neautentificat în circuitul civil

Anexa Nr. 1 La Partea I

Teren

Nr cadastral	Suprafaţa (mp)*	Observaţii / Referinţe
101008	646	

* Suprafaţa este determinată in planul de proiecţie Stereo 70.

DETALII LINIARE IMOBIL

Date referitoare la teren

Crt	Categorie folosinţă	Intra vilan	Suprafaţa (mp)	Tarla	Parcelă	Nr. topo	Observaţii / Referinţe
1	curti constructii	DA	646	9	188	374	

Date referitoare la construcţii

Crt	Număr	Destinaţie construcţie	Supraf. (mp)	Situaţie juridică	Observaţii / Referinţe
A1.1	101008-C1	constructii de locuinte	120	Cu acte	Nr. niveluri:3; S. construita la sol:120 mp; LOCUINTA - S+P+1

Lungime Segmente

1) Valorile lungimilor segmentelor sunt obţinute din proiecţie în plan.

Punct început	X / Y	Punct sfârşit	X / Y	Lungime segment (** (m)
1	470.276,758 525.517,833	2	470.276,79 525.518,921	1.088
2	470.276,79 525.518,921	3	470.276,76 525.526,33	7.409
3	470.276,76 525.526,33	4	470.276,759 525.526,552	0.222
4	470.276,759 525.526,552	5	470.277,151 525.533,329	6.788

Document care conţine date cu caracter personal, protejat de prevederile Regulamentului (UE) nr. 679/2016 şi Legii 190/2018

Punct început	X / Y	Punct sfârşit	X / Y	Lungime segment (** (m)
5	470.277,151 525.533,329	6	470.277,151 525.533,331	0.002
6	470.277,151 525.533,331	7	470.277,325 525.538,773	5.445
7	470.277,325 525.538,773	8	470.277,522 525.544,942	6.172
8	470.277,522 525.544,942	9	470.259,453 525.544,558	18.073
9	470.259,453 525.544,558	10	470.259,444 525.526,387	18.171
10	470.259,444 525.526,387	11	470.259,458 525.517,047	9.34
11	470.259,458 525.517,047	12	470.259,462 525.514,154	2.893
12	470.259,462 525.514,154	13	470.259,18 525.509,243	4.919
13	470.259,18 525.509,243	14	470.276,485 525.506,515	17.519
14	470.276,485 525.506,515	15	470.276,65 525.514,129	7.616
15	470.276,65 525.514,129	1	470.276,758 525.517,833	3.706

**** Lungimile segmentelor sunt determinate în planul de proiecţie Stereo 70 şi sunt rotunjite la 1 milimetru.**
***** Distanţa dintre puncte este formată din segmente cumulate ce sunt mai mici decât valoarea 1 milimetru.**

Neutilizabil în circuitul civil

DATE DESPRE IMOBILUL NR. 4707

Oficiul de Cadastru şi Publicitate Imobiliară SIBIU
Biroul de Cadastru şi Publicitate Imobiliară Medias

A. Partea I. Descrierea imobilului

Nr. CF vechi:348.I Hoghilag
Nr. topografic:375/2/1

TEREN Intravilan

Adresa: Loc. Hoghilag, Str Tuberozelor, Nr. 34, Jud. Sibiu

Nr. Crt	Nr cadastral Nr. topografic	Suprafaţa* (mp)	Observaţii / Referinţe
A1	100594	408	Sector cadastral:51 Teren imprejmuit;

Construcţii

Crt	Nr cadastral Nr. topografic	Adresa	Observaţii / Referinţe
A1.1	100594-C1	Loc. Hoghilag, Str Tuberozelor, Nr. 34, Jud. Sibiu	Nr. niveluri:1; S. construita la sol:73 mp; MAGAZIE - P
A1.2	100594-C2	Loc. Hoghilag, Str Tuberozelor, Nr. 34, Jud. Sibiu	Nr. niveluri:1; S. construita la sol:18 mp; SOPRON- P

B. Partea II. Proprietari şi acte

Inscrieri privitoare la dreptul de proprietate şi alte drepturi reale		Referinţe
2335 / 22/04/1997		
Act Administrativ nr. 47/1997, din 01/01/1997 emis de CONS. LOCAL HOGHILAG (act adiţional nr. 47/1998 emis de Primăria Hoghilag, înch. 2240/13.05.1998);		
B1	Intabulare, drept de PROPRIETATE, cumpărare potr L 112/1995, dobandit prin Conventie, cota actuala 1/1, cota initiala 1/1	A1.1, A1.2
	1) **ARDES MIHAI**, şi soţia 2) **ARDES IULIA VIVIANA**	
B2	Intabulare, drept de PROPRIETATE, cumpărare potr L 112/1995, dobandit prin Conventie, cota actuala 1/1, cota initiala 1/1	A1
	1) **ARDES MIHAI**, şi soţia 2) **ARDES IULIA VIVIANA**	
	OBSERVATII: (provenita din conversia CF 348.I)	
B3	Interdicţie de înstrăinare pe 10 ani potr L 112/1995	A1, A1.1, A1.2
	OBSERVATII: (provenita din conversia CF 348.I)	

C. Partea III. SARCINI

Inscrieri privind dezmembramintele dreptului de proprietate, drepturi reale de garanţie şi sarcini		Referinţe
2335 / 22/04/1997		
Act Administrativ nr. 47/1997, din 01/01/1997 emis de CONS. LOCAL HOGHILAG (act adiţional nr. 47/1998 emis de Primăria Hoghilag, înch. 2240/13.05.1998);		
C1	Intabulare, drept de IPOTECA LEGALA, Valoare:534015 LEI	A1, A1.1, A1.2
	1) **CONSILIUL L.OCAL HOGHILAG**, CIF:9999999999999	
	OBSERVATII: (provenita din conversia CF 348.I)	

Neautorizat în circuitul civil

Anexa Nr. 1 La Partea I

Teren

Nr cadastral	Suprafaţa (mp)*	Observaţii / Referinţe
100594	408	

* Suprafaţa este determinată in planul de proiecţie Stereo 70.

DETALII LINIARE IMOBIL

Date referitoare la teren

Crt	Categorie folosinţă	Intra vilan	Suprafaţa (mp)	Tarla	Parcelă	Nr. topo	Observaţii / Referinţe
1	curti constructii	DA	408	9	185/2,186/1, 187/3	375/2/1	

Date referitoare la construcţii

Crt	Număr	Destinaţie construcţie	Supraf. (mp)	Situaţie juridică	Observaţii / Referinţe
A1.1	100594-C1	constructii anexa	73	Cu acte	Nr. niveluri:1; S. construita la sol:73 mp; MAGAZIE - P
A1.2	100594-C2	constructii anexa	18	Cu acte	Nr. niveluri:1; S. construita la sol:18 mp; SOPRON- P

Lungime Segmente
1) Valorile lungimilor segmentelor sunt obţinute din proiecţie în plan.

Punct început	X / Y	Punct sfârşit	X / Y	Lungime segment (** (m)
1	470.239,73 525.538,353	2	470.239,727 525.526,786	11.567
2	470.239,727 525.526,786	3	470.232,206 525.526,628	7.523
3	470.232,206 525.526,628	4	470.228,94 525.512,952	14.061

Document care conţine date cu caracter personal, protejat de prevederile Regulamentului (UE) nr. 679/2016 şi Legii 190/2018

Punct început	X / Y	Punct sfârşit	X / Y	Lungime segment (** (m)
4	470.228,94 525.512,952	5	470.235,213 525.511,552	6.427
5	470.235,213 525.511,552	6	470.235,356 525.512,284	0.746
6	470.235,356 525.512,284	7	470.236,056 525.515,891	3.674
7	470.236,056 525.515,891	8	470.236,582 525.519,424	3.572
8	470.236,582 525.519,424	9	470.250,161 525.517,967	13.657
9	470.250,161 525.517,967	10	470.251,675 525.533,749	15.854
10	470.251,675 525.533,749	11	470.252,0 525.538,537	4.799
11	470.252,0 525.538,537	12	470.251,746 525.544,536	6.004
12	470.251,746 525.544,536	13	470.239,585 525.544,363	12.162
13	470.239,585 525.544,363	1	470.239,73 525.538,353	6.012

**** Lungimile segmentelor sunt determinate în planul de proiecţie Stereo 70 şi sunt rotunjite la 1 milimetru.**
***** Distanţa dintre puncte este formată din segmente cumulate ce sunt mai mici decât valoarea 1 milimetru.**

Neutilizabil în circuitul civil

DATE DESPRE IMOBILUL NR. 4708

Oficiul de Cadastru şi Publicitate Imobiliară SIBIU
Biroul de Cadastru şi Publicitate Imobiliară Medias

A. Partea I. Descrierea imobilului

Nr. CF vechi:80 Valchid
Nr. topografic:435, 436

TEREN Necunoscut
Adresa: Loc. Valchid, Jud. Sibiu

Nr. Crt	Nr cadastral Nr. topografic	Suprafaţa* (mp)	Observaţii / Referinţe
A1	100790	1.168	Sector cadastral:81 Teren imprejmuit;

B. Partea II. Proprietari şi acte

Inscrieri privitoare la dreptul de proprietate şi alte drepturi reale		Referinţe
16613 / 26/08/2016		
Act Notarial nr. 1413, din 25/08/2016 emis de CRISTEA DANIEL;		
B5	Intabulare, drept de PROPRIETATE, cumpărare, dobandit prin Conventie, cota actuala 1/1, cota initiala 1/1	A1
	1) **KOCS DIONISIE**, şi soţia 2) **KOCS ZSUZSANNA**, bun comun	

C. Partea III. SARCINI .

Inscrieri privind dezmembramintele dreptului de proprietate, drepturi reale de garanţie şi sarcini	Referinţe
NU SUNT	

Neutilizabil în circuitul civil

Anexa Nr. 1 La Partea I

Teren

Nr cadastral	Suprafaţa (mp)*	Observaţii / Referinţe
100790	1.168	

* Suprafaţa este determinată in planul de proiecţie Stereo 70.

DETALII LINIARE IMOBIL

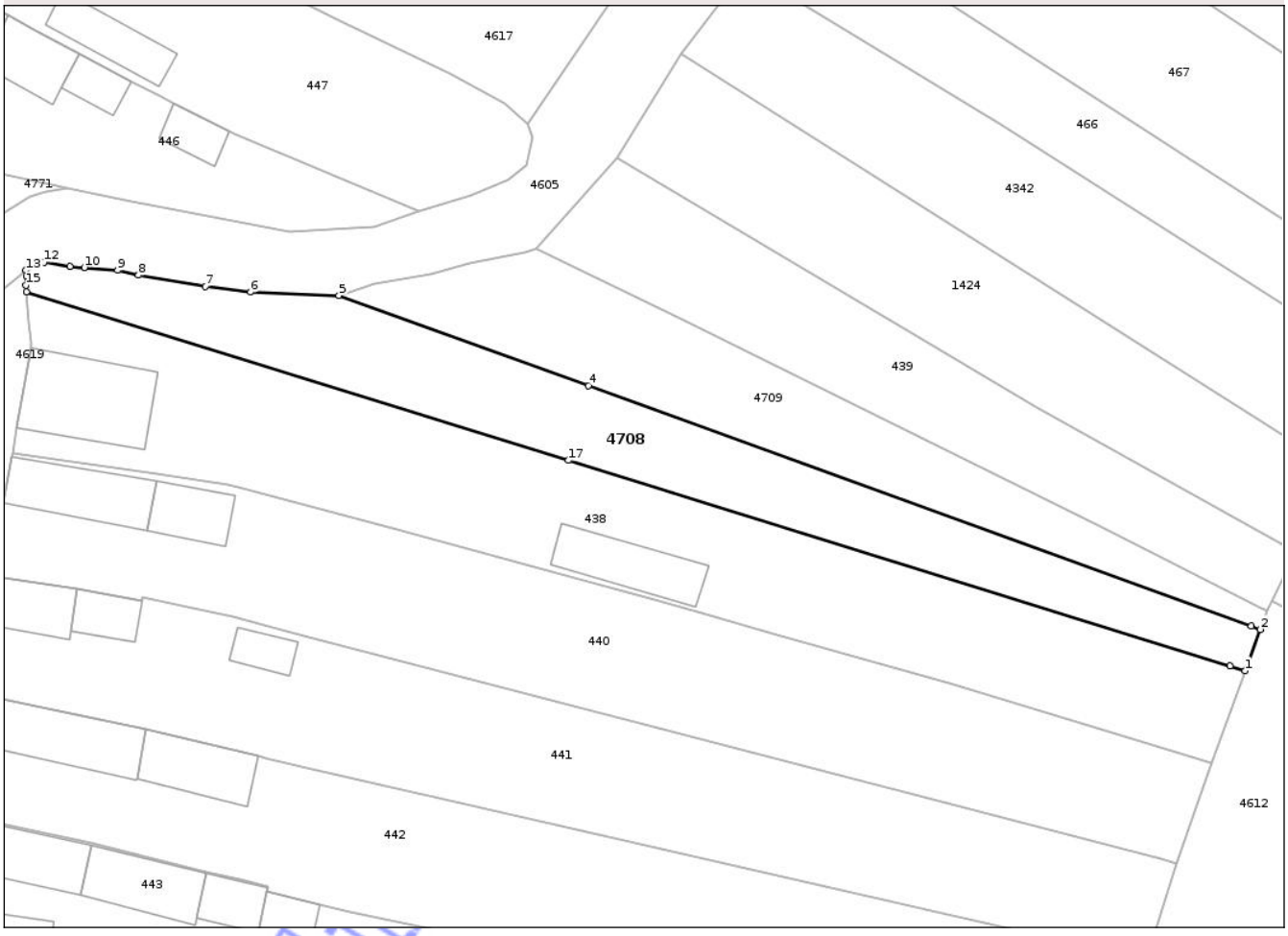

Date referitoare la teren

Crt	Categorie folosinţă	Intra vilan	Suprafaţa (mp)	Tarla	Parcelă	Nr. topo	Observaţii / Referinţe
1	curti constructii	DA	522	16	202	435, 436	
2	arabil	DA	638	16	201	435, 436	
3	arabil	NU	8	16	201	435, 436	

Lungime Segmente

1) Valorile lungimilor segmentelor sunt obţinute din proiecţie în plan.

Punct început	X / Y	Punct sfârşit	X / Y	Lungime segment (** (m)
1	467.865,734 518.604,757	2	467.867,545 518.609,68	5.246
2	467.867,545 518.609,68	3	467.866,483 518.610,064	1.129
3	467.866,483 518.610,064	4	467.787,557 518.638,637	83.939

Document care conţine date cu caracter personal, protejat de prevederile Regulamentului (UE) nr. 679/2016 şi Legii 190/2018

Punct început	X / Y	Punct sfârşit	X / Y	Lungime segment (** (m)
4	467.787,557 518.638,637	5	467.757,882 518.649,379	31.559
5	467.757,882 518.649,379	6	467.747,349 518.649,779	10.541
6	467.747,349 518.649,779	7	467.741,991 518.650,454	5.4
7	467.741,991 518.650,454	8	467.734,04 518.651,782	8.061
8	467.734,04 518.651,782	9	467.731,524 518.652,358	2.581
9	467.731,524 518.652,358	10	467.727,57 518.652,692	3.968
10	467.727,57 518.652,692	11	467.725,875 518.652,841	1.702
11	467.725,875 518.652,841	12	467.722,771 518.653,326	3.142
12	467.722,771 518.653,326	13	467.720,664 518.652,368	2.315
13	467.720,664 518.652,368	14	467.720,667 518.651,675	0.693
14	467.720,667 518.651,675	15	467.720,628 518.650,591	1.085
15	467.720,628 518.650,591	16	467.720,691 518.649,807	0.787
16	467.720,691 518.649,807	17	467.785,186 518.629,775	67.534
17	467.785,186 518.629,775	18	467.863,934 518.605,315	82.459
18	467.863,934 518.605,315	1	467.865,734 518.604,757	1.885

**** Lungimile segmentelor sunt determinate în planul de proiecţie Stereo 70 şi sunt rotunjite la 1 milimetru.**
***** Distanţa dintre puncte este formată din segmente cumulate ce sunt mai mici decât valoarea 1 milimetru.**

Neutilizabil în circuitul civil

DATE DESPRE IMOBILUL NR. 4709

Oficiul de Cadastru şi Publicitate Imobiliară SIBIU
Biroul de Cadastru şi Publicitate Imobiliară Medias

A. Partea I. Descrierea imobilului

Nr. CF vechi:1479.II Valchid
Nr. topografic:437/1, 437/2, 438/1, 438/2

TEREN Necunoscut

Adresa: Loc. Valchid, Jud. Sibiu

Nr. Crt	Nr cadastral Nr. topografic	Suprafaţa* (mp)	Observaţii / Referinţe
A1	101794	901	Sector cadastral:81 Teren imprejmuit;

B. Partea II. Proprietari şi acte

Inscrieri privitoare la dreptul de proprietate şi alte drepturi reale		Referinţe
2119 / 10/04/1997		
Act Administrativ nr. 39, din 10/04/1997 emis de CONSILIUL LOCAL HOGHILAG;		
B2	Intabulare, drept de PROPRIETATE, cumpărare potrivit Legii nr. 112/1995 + act adișional nr. 39/1998 emis de Consiliul Local Hoghilag, incheiere nr. 3039/09.07.1998, dobandit prin Conventie, cota actuala 1/1, cota initiala 1/1	A1
	1) **KOCS DIONISIE**, și soția 2) **KOCS ZSUZSANNA**	

C. Partea III. SARCINI .

Inscrieri privind dezmembramintele dreptului de proprietate, drepturi reale de garanţie şi sarcini	Referinţe
NU SUNT	

Neutilizabil în circuitul civil

Anexa Nr. 1 La Partea I

Teren

Nr cadastral	Suprafaţa (mp)*	Observaţii / Referinţe
101794	901	

* Suprafaţa este determinată in planul de proiecţie Stereo 70.

DETALII LINIARE IMOBIL

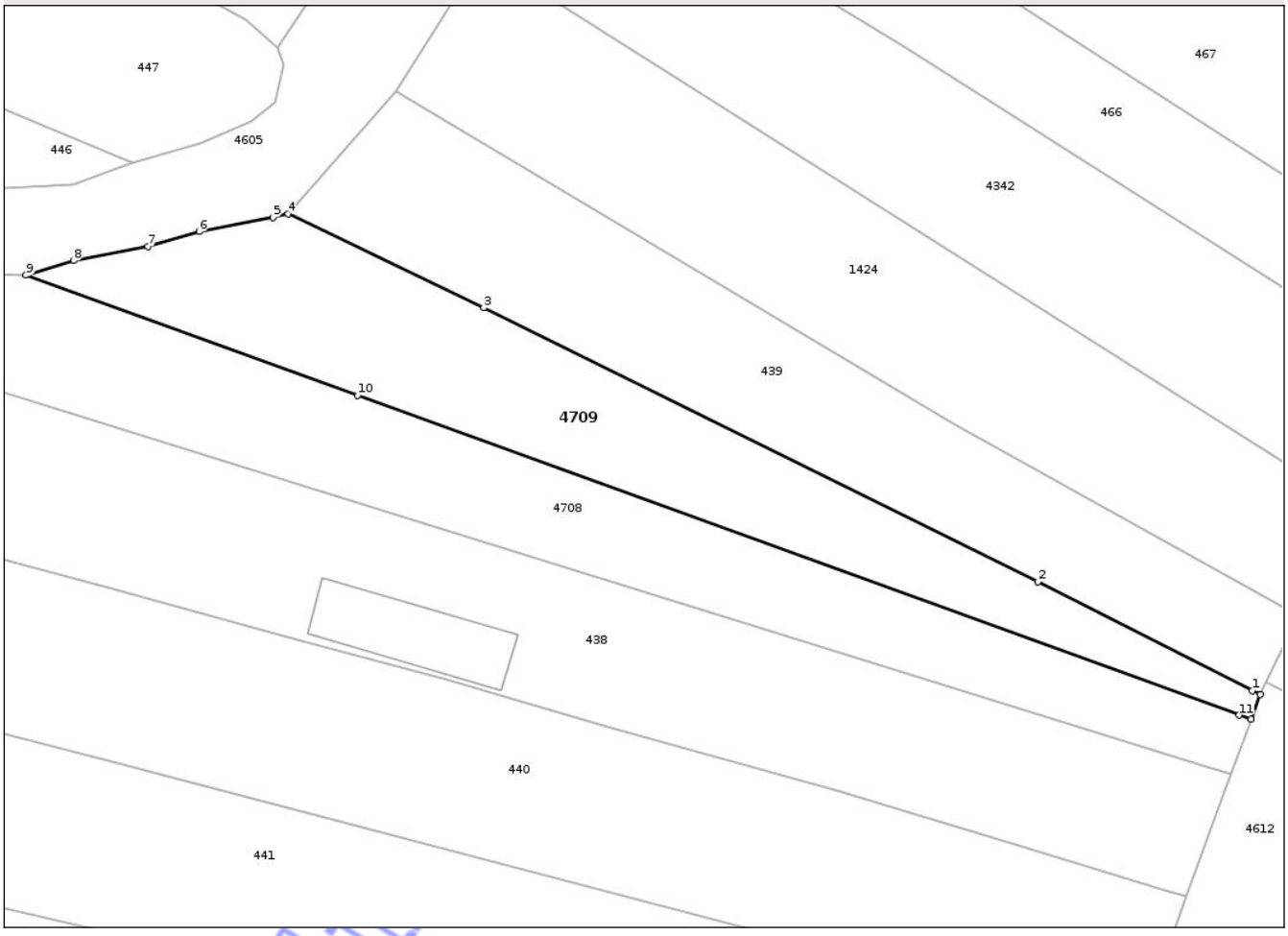

Date referitoare la teren

Crt	Categorie folosinţă	Intra vilan	Suprafaţa (mp)	Tarla	Parcelă	Nr. topo	Observaţii / Referinţe
1	arabil	DA	899	16	200	437/1, 437/2, 438/1, 438/2	Restul de suprafață se regăsește la ID 446
2	arabil	NU	2	16	200	437/1, 437/2, 438/1, 438/2	

Lungime Segmente
1) Valorile lungimilor segmentelor sunt obţinute din proiecţie în plan.

Punct început	X / Y	Punct sfârşit	X / Y	Lungime segment (** (m)
1	467.867,656 518.612,248	2	467.848,445 518.621,988	21.539
2	467.848,445 518.621,988	3	467.798,854 518.646,458	55.3
3	467.798,854 518.646,458	4	467.781,331 518.654,887	19.445
4	467.781,331 518.654,887	5	467.780,003 518.654,566	1.366

Document care conține date cu caracter personal, protejat de prevederile Regulamentului (UE) nr. 679/2016 și Legii 190/2018

Punct început	X / Y	Punct sfârşit	X / Y	Lungime segment (** (m)
5	467.780,003 518.654,566	6	467.773,389 518.653,279	6.738
6	467.773,389 518.653,279	7	467.768,82 518.651,963	4.755
7	467.768,82 518.651,963	8	467.762,145 518.650,706	6.792
8	467.762,145 518.650,706	9	467.757,882 518.649,379	4.465
9	467.757,882 518.649,379	10	467.787,557 518.638,637	31.559
10	467.787,557 518.638,637	11	467.866,483 518.610,064	83.939
11	467.866,483 518.610,064	12	467.867,545 518.609,68	1.129
12	467.867,545 518.609,68	13	467.868,359 518.611,892	2.357
13	467.868,359 518.611,892	1	467.867,656 518.612,248	0.788

**** Lungimile segmentelor sunt determinate în planul de proiecţie Stereo 70 şi sunt rotunjite la 1 milimetru.**
***** Distanţa dintre puncte este formată din segmente cumulate ce sunt mai mici decât valoarea 1 milimetru.**

Neutilizabil in circuitul civil

DATE DESPRE IMOBILUL NR. 4710

Oficiul de Cadastru şi Publicitate Imobiliară SIBIU
Biroul de Cadastru şi Publicitate Imobiliară Medias

A. Partea I. Descrierea imobilului

Nr. CF vechi:15 Valchid
Nr. topografic:77

TEREN Necunoscut

Adresa: Loc. Valchid, Str Văii, Nr. 45, Jud. Sibiu

Nr. Crt	Nr cadastral Nr. topografic	Suprafaţa* (mp)	Observaţii / Referinţe
A1	101009	749	Sector cadastral:81 Teren imprejmuit;

B. Partea II. Proprietari şi acte

Inscrieri privitoare la dreptul de proprietate şi alte drepturi reale		Referinţe
4148 / 18/10/1994		
Act Notarial nr. 4836/1994, din 18/10/1994 emis de NOTARIATUL DE STAT LOCAL MEDIAȘ;		
B1	Intabulare, drept de PROPRIETATE, cumpărare, dobandit prin Conventie, cota actuala 1/1, cota initiala 1/1	A1
	1) **MAILAT DANIEL**, și soția 2) **MAILAT CLAUDIA VINERIA**	

C. Partea III. SARCINI .

Inscrieri privind dezmembramintele dreptului de proprietate, drepturi reale de garanţie şi sarcini	Referinţe
NU SUNT	

Neutilizabil în circuitul civil

Anexa Nr. 1 La Partea I

Teren

Nr cadastral	Suprafaţa (mp)*	Observaţii / Referinţe
101009	749	

* Suprafaţa este determinată in planul de proiecţie Stereo 70.

DETALII LINIARE IMOBIL

Date referitoare la teren

Crt	Categorie folosinţă	Intra vilan	Suprafaţa (mp)	Tarla	Parcelă	Nr. topo	Observaţii / Referinţe
1	arabil	DA	740	42	622/2,623/2	77	
2	arabil	NU	9	42	622/2,623/2	77	

Lungime Segmente
1) Valorile lungimilor segmentelor sunt obţinute din proiecţie în plan.

Punct început	X / Y	Punct sfârşit	X / Y	Lungime segment (** (m)
1	467.351,74 518.879,79	2	467.356,224 518.918,429	38.898
2	467.356,224 518.918,429	3	467.356,716 518.929,462	11.044
3	467.356,716 518.929,462	4	467.351,528 518.928,193	5.341
4	467.351,528 518.928,193	5	467.345,822 518.926,495	5.953

Document care conţine date cu caracter personal, protejat de prevederile Regulamentului (UE) nr. 679/2016 şi Legii 190/2018

Punct început	X / Y	Punct sfârşit	X / Y	Lungime segment (** (m)
5	467.345,822 518.926,495	6	467.341,596 518.924,803	4.552
6	467.341,596 518.924,803	7	467.336,198 518.878,298	46.817
7	467.336,198 518.878,298	8	467.336,17 518.878,059	0.241
8	467.336,17 518.878,059	9	467.339,513 518.878,27	3.35
9	467.339,513 518.878,27	10	467.351,631 518.878,854	12.132
10	467.351,631 518.878,854	1	467.351,74 518.879,79	0.942

**** Lungimile segmentelor sunt determinate în planul de proiecţie Stereo 70 şi sunt rotunjite la 1 milimetru.**
***** Distanţa dintre puncte este formată din segmente cumulate ce sunt mai mici decât valoarea 1 milimetru.**

Neutilizabil in circuitul civil

DATE DESPRE IMOBILUL NR. 4703

Oficiul de Cadastru şi Publicitate Imobiliară SIBIU
Biroul de Cadastru şi Publicitate Imobiliară Medias

A. Partea I. Descrierea imobilului

TEREN Intravilan

Adresa: Loc. Valchid, Str Bisericii, Nr. 72, Jud. Sibiu

Nr. Crt	Nr cadastral Nr. topografic	Suprafaţa* (mp)	Observaţii / Referinţe
A1		938	Sector cadastral:75 Teren neimprejmuit;

B. Partea II. Proprietari şi acte

Inscrieri privitoare la dreptul de proprietate şi alte drepturi reale		Referinţe
/		
Act Administrativ nr. 343/31, din 11/01/1993 emis de CJPSDPAT SIBIU;		
B1	Intabulare, drept de PROPRIETATE, Legea nr.18/1991, dobandit prin Reconstituire, cota actuala 1/1, cota initiala 1/1	A1
	1) **MĂLĂNCRĂVEAN ELISABETA** 2) **STROILĂ ELISABETA** 3) **MĂLĂNCRĂVEAN EMINESCU** 4) **MĂLĂNCRĂVEAN GHE**	

C. Partea III. SARCINI .

Inscrieri privind dezmembramintele dreptului de proprietate, drepturi reale de garanţie şi sarcini	Referinţe
NU SUNT	

Neutilizabil în circuitul civil

Anexa Nr. 1 La Partea I

Teren

Nr cadastral	Suprafaţa (mp)*	Observaţii / Referinţe
	938	

* Suprafaţa este determinată in planul de proiecţie Stereo 70.

DETALII LINIARE IMOBIL

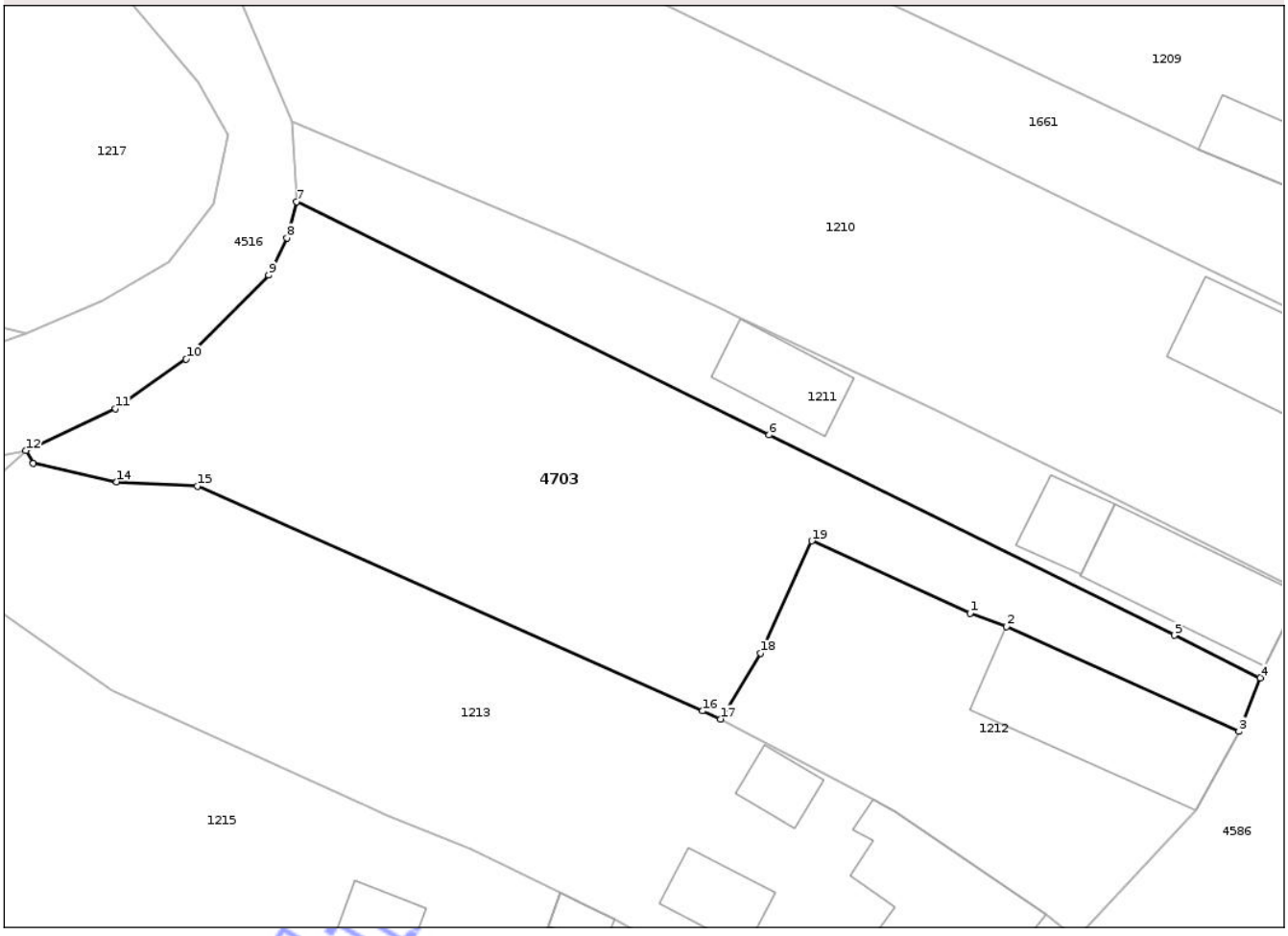

Date referitoare la teren

Crt	Categorie folosință	Intra vilan	Suprafaţa (mp)	Tarla	Parcelă	Nr. topo	Observaţii / Referinţe
1	arabil	DA	938	5	68, 67/1	-	

Lungime Segmente
1) Valorile lungimilor segmentelor sunt obţinute din proiecţie în plan.

Punct început	X / Y	Punct sfârşit	X / Y	Lungime segment (** (m)
1	468.143,496 519.385,392	2	468.145,87 519.384,522	2.528
2	468.145,87 519.384,522	3	468.161,08 519.377,693	16.673
3	468.161,08 519.377,693	4	468.162,467 519.381,188	3.76
4	468.162,467 519.381,188	5	468.156,849 519.383,962	6.266
5	468.156,849 519.383,962	6	468.130,367 519.397,039	29.535

Document care conține date cu caracter personal, protejat de prevederile Regulamentului (UE) nr. 679/2016 și Legii 190/2018

Punct început	X / Y	Punct sfârşit	X / Y	Lungime segment (** (m)
6	468.130,367 519.397,039	7	468.099,454 519.412,267	34.46
7	468.099,454 519.412,267	8	468.098,823 519.409,915	2.435
8	468.098,823 519.409,915	9	468.097,62 519.407,486	2.711
9	468.097,62 519.407,486	10	468.092,233 519.401,996	7.692
10	468.092,233 519.401,996	11	468.087,625 519.398,748	5.638
11	468.087,625 519.398,748	12	468.081,758 519.396,02	6.47
12	468.081,758 519.396,02	13	468.082,246 519.395,18	0.971
13	468.082,246 519.395,18	14	468.087,703 519.393,982	5.587
14	468.087,703 519.393,982	15	468.092,961 519.393,694	5.266
15	468.092,961 519.393,694	16	468.125,989 519.379,022	36.14
16	468.125,989 519.379,022	17	468.127,172 519.378,497	1.294
17	468.127,172 519.378,497	18	468.129,813 519.382,78	5.032
18	468.129,813 519.382,78	19	468.133,153 519.390,124	8.068
19	468.133,153 519.390,124	1	468.143,496 519.385,392	11.374

**** Lungimile segmentelor sunt determinate în planul de proiecţie Stereo 70 şi sunt rotunjite la 1 milimetru.**
***** Distanţa dintre puncte este formată din segmente cumulate ce sunt mai mici decât valoarea 1 milimetru.**

Neutilizabil în circuitul civil

DATE DESPRE IMOBILUL NR. 4705

Oficiul de Cadastru şi Publicitate Imobiliară SIBIU
Biroul de Cadastru şi Publicitate Imobiliară Medias

A. Partea I. Descrierea imobilului

Nr. CF vechi:198 Hoghilag
Nr. topografic:368

TEREN Intravilan

Adresa: Loc. Hoghilag, Str Tuberozelor, Nr. FN, Jud. Sibiu

Nr. Crt	Nr cadastral Nr. topografic	Suprafaţa* (mp)	Observaţii / Referinţe
A1	100388	Din acte: 328 Masurata: 416	Sector cadastral:51 Teren imprejmuit;

B. Partea II. Proprietari şi acte

Inscrieri privitoare la dreptul de proprietate şi alte drepturi reale		Referinţe
11 / 06/01/2014		
Act Notarial nr. AUT.2214, din 30/12/2013 emis de AXENTE MIA;		
B3	Intabulare, drept de PROPRIETATE, donaţie cu scutire de raport, dobandit prin Conventie, cota actuala 1/1, cota initiala 1/1	A1
	1) **DULEA AURELIA**, bun propriu conform art. 340 Cod civil	

C. Partea III. SARCINI .

Inscrieri privind dezmembramintele dreptului de proprietate, drepturi reale de garanţie şi sarcini	Referinţe
NU SUNT	

Neutilizabil fără caracter civil

Anexa Nr. 1 La Partea I

Teren

Nr cadastral	Suprafaţa (mp)*	Observaţii / Referinţe
100388	Din acte: 328 Masurata: 416	

* Suprafaţa este determinată in planul de proiecţie Stereo 70.

DETALII LINIARE IMOBIL

Date referitoare la teren

Crt	Categorie folosinţă	Intra vilan	Suprafaţa (mp)	Tarla	Parcelă	Nr. topo	Observaţii / Referinţe
1	curti constructii	DA	416	10	203, 204, 205	368	

Lungime Segmente

1) Valorile lungimilor segmentelor sunt obţinute din proiecţie în plan.

Punct început	X / Y	Punct sfârşit	X / Y	Lungime segment (** (m)
1	470.378,301 525.525,695	2	470.379,058 525.539,081	13.407
2	470.379,058 525.539,081	3	470.372,293 525.538,972	6.766
3	470.372,293 525.538,972	4	470.368,836 525.477,796	61.274
4	470.368,836 525.477,796	5	470.372,791 525.477,337	3.982
5	470.372,791 525.477,337	6	470.375,552 525.477,058	2.775

Document care conţine date cu caracter personal, protejat de prevederile Regulamentului (UE) nr. 679/2016 şi Legii 190/2018

Punct început	X / Y	Punct sfârşit	X / Y	Lungime segment (** (m)
6	470.375,552 525.477,058	7	470.376,716 525.497,651	20.626
7	470.376,716 525.497,651	8	470.377,138 525.505,111	7.472
8	470.377,138 525.505,111	9	470.377,985 525.520,098	15.011
9	470.377,985 525.520,098	1	470.378,301 525.525,695	5.606

**** Lungimile segmentelor sunt determinate în planul de proiecţie Stereo 70 şi sunt rotunjite la 1 milimetru.**
***** Distanţa dintre puncte este formată din segmente cumulate ce sunt mai mici decât valoarea 1 milimetru.**

Neutilizabil in circuitul civil

DATE DESPRE IMOBILUL NR. 4711

Oficiul de Cadastru şi Publicitate Imobiliară SIBIU
Biroul de Cadastru şi Publicitate Imobiliară Medias

A. Partea I. Descrierea imobilului

Nr. CF vechi:25Valchid
Nr. topografic:553

TEREN Intravilan

Adresa: Loc. Valchid, Jud. Sibiu

Nr. Crt	Nr cadastral Nr. topografic	Suprafaţa* (mp)	Observaţii / Referinţe
A1	101436	182	Sector cadastral:81 Teren imprejmuit;

B. Partea II. Proprietari şi acte

Inscrieri privitoare la dreptul de proprietate şi alte drepturi reale		Referinţe
1015 / 31/10/1967		
Act Administrativ nr. 18533, din 31/10/1967 emis de SFATUL POPULAR AL RAIONULUI SIGHIŞOARA OF. JURIDIC (act nr 3762 din 06.11.1954, emis de Sfatul Popular al Regiunii Braşov Comitetul Executiv);		
B1	Intabulare, drept de PROPRIETATE, atribuire conf. D.81/954 modificat, dobandit prin Lege, cota actuala 1/1, cota initiala 1/1	A1
	1) **LOPRICH SUSANA**, nr. casei 244	

C. Partea III. SARCINI .

Inscrieri privind dezmembramintele dreptului de proprietate, drepturi reale de garanţie şi sarcini	Referinţe
NU SUNT	

Neutilizabil în circuitul civil

Anexa Nr. 1 La Partea I

Teren

Nr cadastral	Suprafaţa (mp)*	Observaţii / Referinţe
101436	182	

* Suprafaţa este determinată in planul de proiecţie Stereo 70.

DETALII LINIARE IMOBIL

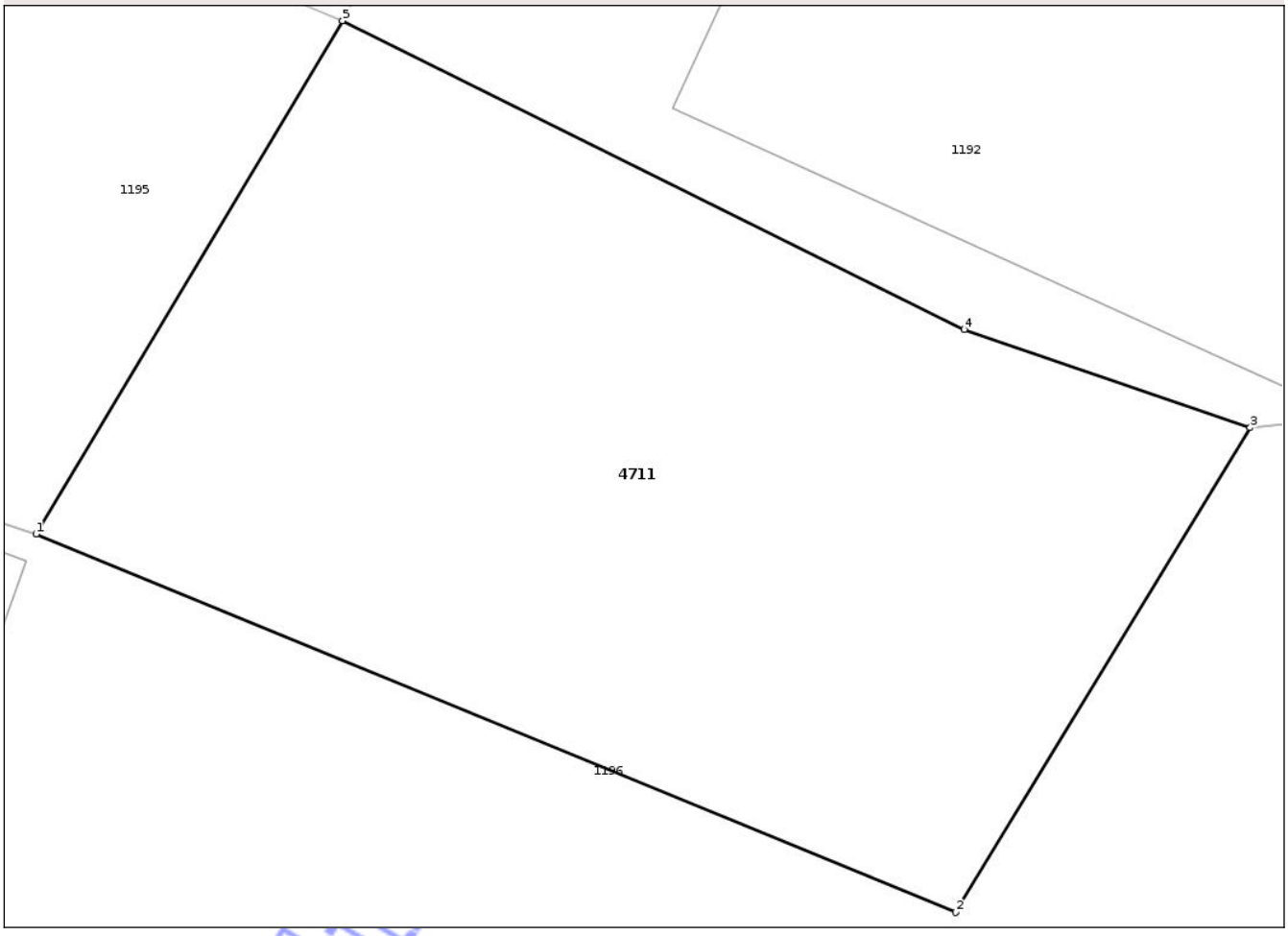

Date referitoare la teren

Crt	Categorie folosinţă	Intra vilan	Suprafaţa (mp)	Tarla	Parcelă	Nr. topo	Observaţii / Referinţe
1	arabil	DA	182	8	112/1	553	

Lungime Segmente
1) Valorile lungimilor segmentelor sunt obţinute din proiecţie în plan.

Punct început	X / Y	Punct sfârşit	X / Y	Lungime segment (** (m)
1	468.101,682 519.278,237	2	468.118,275 519.271,423	17.938
2	468.118,275 519.271,423	3	468.123,585 519.280,153	10.218
3	468.123,585 519.280,153	4	468.118,428 519.281,925	5.453
4	468.118,428 519.281,925	5	468.107,211 519.287,487	12.52
5	468.107,211 519.287,487	1	468.101,682 519.278,237	10.776

Document care conţine date cu caracter personal, protejat de prevederile Regulamentului (UE) nr. 679/2016 şi Legii 190/2018

**** Lungimile segmentelor sunt determinate în planul de proiecţie Stereo 70 şi sunt rotunjite la 1 milimetru.**
***** Distanţa dintre puncte este formată din segmente cumulate ce sunt mai mici decât valoarea 1 milimetru.**

Neutilizabil in circuitul civil

DATE DESPRE IMOBILUL NR. 4712

Oficiul de Cadastru şi Publicitate Imobiliară SIBIU
Biroul de Cadastru şi Publicitate Imobiliară Medias

A. Partea I. Descrierea imobilului

Nr. CF vechi:576 Valchid
Nr. topografic:206

TEREN Necunoscut

Adresa: Loc. Valchid, Str Haboș 1, Nr. 25, Jud. Sibiu

Nr. Crt	Nr cadastral Nr. topografic	Suprafaţa* (mp)	Observaţii / Referinţe
A1	101434	Din acte: 698 Masurata: 803	Sector cadastral:81 Teren imprejmuit;

Construcţii

Crt	Nr cadastral Nr. topografic	Adresa	Observaţii / Referinţe
A1.1	101434-C1	Loc. Valchid, Str Haboș 1, Nr. 25, Jud. Sibiu	Nr. niveluri:1; S. construita la sol:10 mp; GRAJD-P
A1.2	101434-C2	Loc. Valchid, Str Haboș 1, Nr. 25, Jud. Sibiu	Nr. niveluri:1; S. construita la sol:21 mp; GRAJD-P

B. Partea II. Proprietari şi acte

Inscrieri privitoare la dreptul de proprietate şi alte drepturi reale		Referinţe
11101 / 14/04/2021		
Act Notarial nr. 399, din 13/04/2021 emis de LOHAN FLORENTINA GEORGETA;		
B4	Intabulare, drept de PROPRIETATE, cumparare, dobandit prin Conventie, cota actuala 1/1, cota initiala 1/1	A1
	1) **IAMBOR PETRU**, si sotia 2) **IAMBOR COSMINA**, bun comun	
/		
Act Normativ nr. 7, din 13/03/1996 emis de PARLAMENTUL ROMÂNIEI;		
B5	Intabulare, drept de PROPRIETATE, dobandit prin Lege, cota actuala 1/1, cota initiala 1/1	A1.1, A1.2
	1) **IAMBOR PETRU** 2) **IAMBOR COSMINA**	

C. Partea III. SARCINI .

Inscrieri privind dezmembramintele dreptului de proprietate, drepturi reale de garanţie şi sarcini	Referinţe
NU SUNT	

Neautorizat în circuitul civil

Anexa Nr. 1 La Partea I

Teren

Nr cadastral	Suprafaţa (mp)*	Observaţii / Referinţe
101434	Din acte: 698 Masurata: 803	

* Suprafaţa este determinată in planul de proiecţie Stereo 70.

DETALII LINIARE IMOBIL

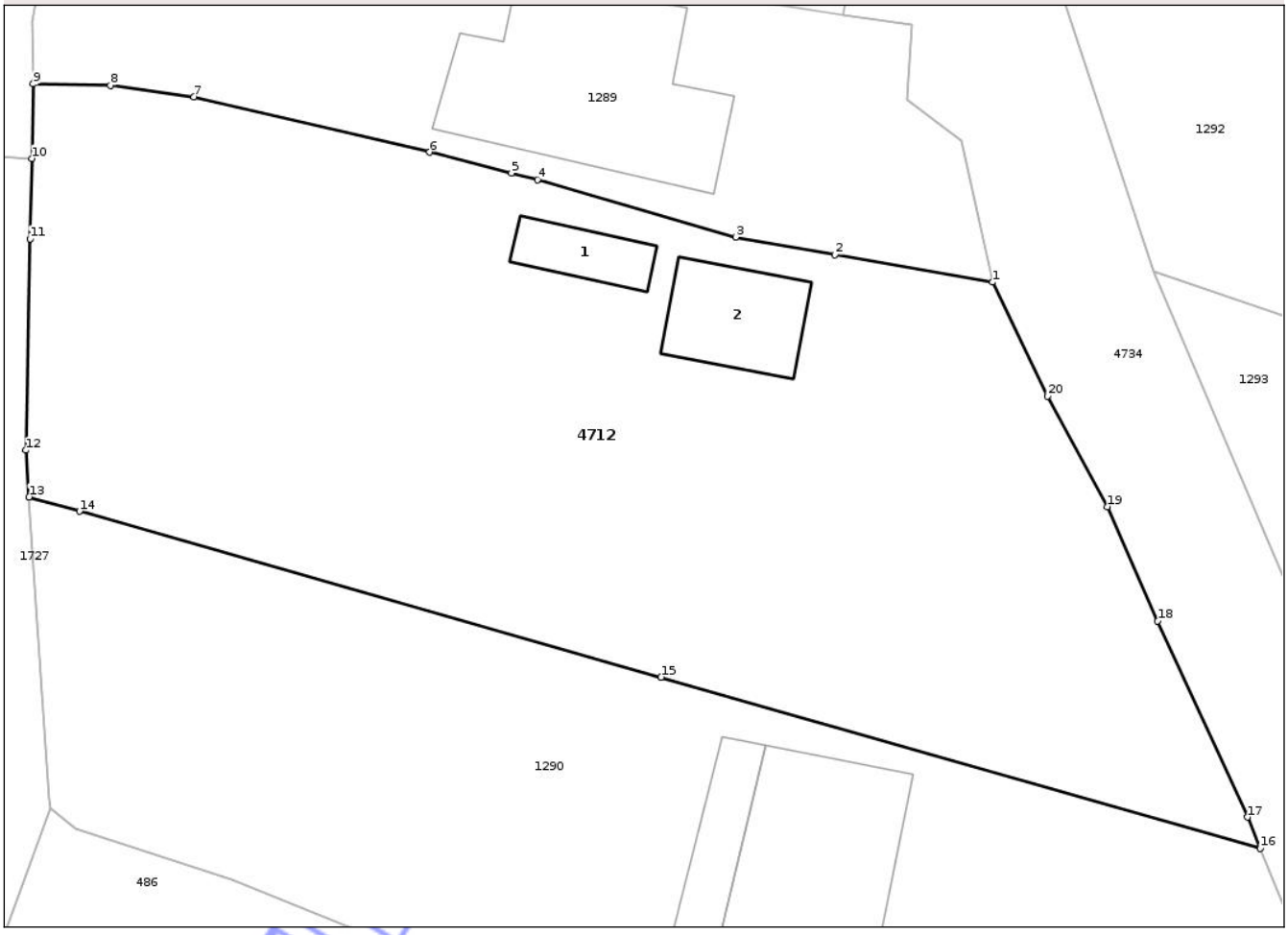

Date referitoare la teren

Crt	Categorie folosinţă	Intra vilan	Suprafaţa (mp)	Tarla	Parcelă	Nr. topo	Observaţii / Referinţe
1	curti constructii	DA	75	25	355/1	206	
2	arabil	DA	695	25	353,355/1	206	
3	arabil	NU	33	25	353	206	

Date referitoare la construcţii

Crt	Număr	Destinaţie construcţie	Supraf. (mp)	Situaţie juridică	Observaţii / Referinţe
A1.1	101434-C1	constructii anexa	10	Cu acte	Nr. niveluri:1; S. construita la sol:10 mp; GRAJD-P
A1.2	101434-C2	constructii anexa	21	Cu acte	Nr. niveluri:1; S. construita la sol:21 mp; GRAJD-P

Lungime Segmente

1) Valorile lungimilor segmentelor sunt obţinute din proiecţie în plan.

Punct început	X / Y	Punct sfârşit	X / Y	Lungime segment (** (m)
1	467.930,634 519.269,913	2	467.924,38 519.271,009	6.349

Document care conţine date cu caracter personal, protejat de prevederile Regulamentului (UE) nr. 679/2016 şi Legii 190/2018

Punct început	X / Y	Punct sfârşit	X / Y	Lungime segment (** (m)
2	467.924,38 519.271,009	3	467.920,429 519.271,701	4.011
3	467.920,429 519.271,701	4	467.912,553 519.273,988	8.201
4	467.912,553 519.273,988	5	467.911,524 519.274,25	1.062
5	467.911,524 519.274,25	6	467.908,275 519.275,079	3.353
6	467.908,275 519.275,079	7	467.898,909 519.277,268	9.618
7	467.898,909 519.277,268	8	467.895,584 519.277,726	3.356
8	467.895,584 519.277,726	9	467.892,527 519.277,787	3.058
9	467.892,527 519.277,787	10	467.892,467 519.274,827	2.961
10	467.892,467 519.274,827	11	467.892,403 519.271,639	3.189
11	467.892,403 519.271,639	12	467.892,234 519.263,237	8.404
12	467.892,234 519.263,237	13	467.892,359 519.261,386	1.855
13	467.892,359 519.261,386	14	467.894,36 519.260,815	2.081
14	467.894,36 519.260,815	15	467.917,467 519.254,225	24.028
15	467.917,467 519.254,225	16	467.941,273 519.247,435	24.755
16	467.941,273 519.247,435	17	467.940,77 519.248,663	1.327
17	467.940,77 519.248,663	18	467.937,194 519.256,451	8.57
18	467.937,194 519.256,451	19	467.935,208 519.260,995	4.959
19	467.935,208 519.260,995	20	467.932,835 519.265,389	4.994
20	467.932,835 519.265,389	1	467.930,634 519.269,913	5.031

**** Lungimile segmentelor sunt determinate în planul de proiecţie Stereo 70 şi sunt rotunjite la 1 milimetru.**
***** Distanţa dintre puncte este formată din segmente cumulate ce sunt mai mici decât valoarea 1 milimetru.**

Neutilizabil în circuitul civil

DATE DESPRE IMOBILUL NR. 4713

Oficiul de Cadastru şi Publicitate Imobiliară SIBIU
Biroul de Cadastru şi Publicitate Imobiliară Medias

A. Partea I. Descrierea imobilului

Nr. CF vechi:1782Valchid
Nr. topografic:287

TEREN Intravilan

Adresa: Loc. Valchid, Jud. Sibiu

Nr. Crt	Nr cadastral Nr. topografic	Suprafaţa* (mp)	Observaţii / Referinţe
A1	101563	108	Sector cadastral:81 Teren imprejmuit;

B. Partea II. Proprietari şi acte

Inscrieri privitoare la dreptul de proprietate şi alte drepturi reale		Referinţe
3046 / 17/02/2022		
Act Notarial nr. 98, din 16/02/2022 emis de SORICI DANIELA MARIA (CONTRACT VANZARE);		
B2	Intabulare, drept de PROPRIETATE, cumparare, dobandit prin Conventie, cota actuala 1/1, cota initiala 1/1	A1
	1) **PENTA CONSULTING & SERVICES SRL**, CIF:21986619, bun societar	

C. Partea III. SARCINI .

Inscrieri privind dezmembramintele dreptului de proprietate, drepturi reale de garanţie şi sarcini	Referinţe
NU SUNT	

Neutilizabil în circuitul civil

Anexa Nr. 1 La Partea I

Teren

Nr cadastral	Suprafaţa (mp)*	Observaţii / Referinţe
101563	108	

* Suprafaţa este determinată in planul de proiecţie Stereo 70.

DETALII LINIARE IMOBIL

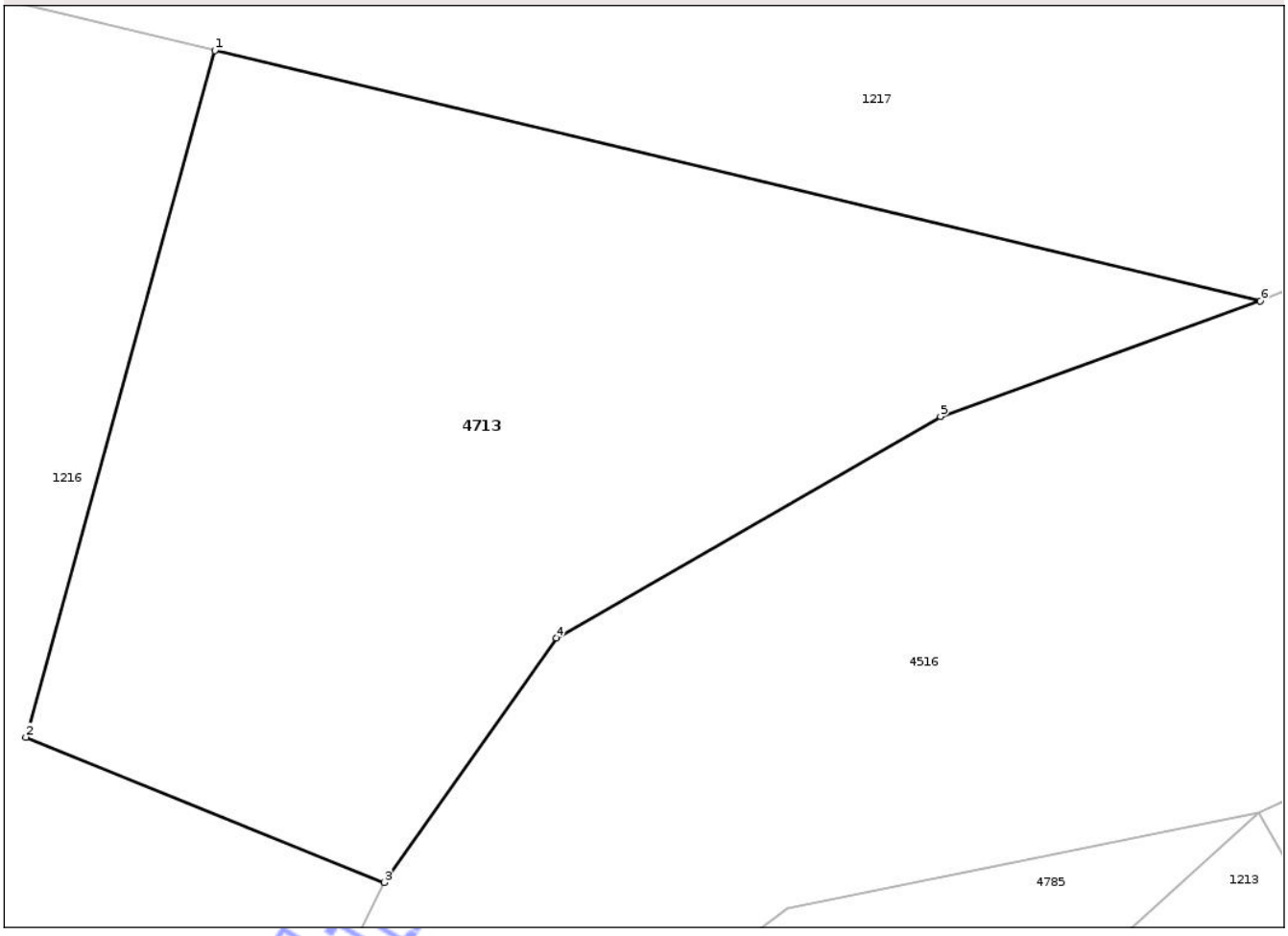

Date referitoare la teren

Crt	Categorie folosinţă	Intra vilan	Suprafaţa (mp)	Tarla	Parcelă	Nr. topo	Observaţii / Referinţe
1	arabil	DA	108	21	283/2	287	

Lungime Segmente
1) Valorile lungimilor segmentelor sunt obţinute din proiecţie în plan.

Punct început	X / Y	Punct sfârşit	X / Y	Lungime segment (** (m)
1	468.066,088 519.407,445	2	468.063,252 519.397,155	10.674
2	468.063,252 519.397,155	3	468.068,625 519.394,978	5.797
3	468.068,625 519.394,978	4	468.071,211 519.398,644	4.486
4	468.071,211 519.398,644	5	468.076,975 519.401,961	6.65
5	468.076,975 519.401,961	6	468.081,774 519.403,69	5.101

Document care conţine date cu caracter personal, protejat de prevederile Regulamentului (UE) nr. 679/2016 şi Legii 190/2018

Punct început	X / Y	Punct sfârşit	X / Y	Lungime segment (** (m)
6	468.081,774 519.403,69	1	468.066,088 519.407,445	16.129

** Lungimile segmentelor sunt determinate în planul de proiecţie Stereo 70 şi sunt rotunjite la 1 milimetru.
*** Distanţa dintre puncte este formată din segmente cumulate ce sunt mai mici decât valoarea 1 milimetru.

Neutilizabil in circuitul civil

DATE DESPRE IMOBILUL NR. 4714

Oficiul de Cadastru şi Publicitate Imobiliară SIBIU
Biroul de Cadastru şi Publicitate Imobiliară Medias

A. Partea I. Descrierea imobilului

Nr. CF vechi:1615VALCHID
Nr. topografic:276

TEREN Intravilan

Adresa: Loc. Valchid, Jud. Sibiu

Nr. Crt	Nr cadastral Nr. topografic	Suprafaţa* (mp)	Observaţii / Referinţe
A1	100286	518	Sector cadastral:81 Teren imprejmuit;

B. Partea II. Proprietari şi acte

Inscrieri privitoare la dreptul de proprietate şi alte drepturi reale		Referinţe
10052 / 04/04/2025		
Act Notarial nr. 296, din 03/04/2025 emis de HELJU DANIELA;		
B3	Intabulare, drept de PROPRIETATE, cumpărare, dobandit prin Conventie, cota actuala 1/1, cota initiala 1/1	A1
	1) **OREIAN IOANA-MIRONA**, divorțată, bun propriu	

C. Partea III. SARCINI .

Inscrieri privind dezmembramintele dreptului de proprietate, drepturi reale de garanţie şi sarcini	Referinţe
NU SUNT	

Neutilizabil în circuitul civil

Anexa Nr. 1 La Partea I

Teren

Nr cadastral	Suprafaţa (mp)*	Observaţii / Referinţe
100286	518	

* Suprafaţa este determinată in planul de proiecţie Stereo 70.

DETALII LINIARE IMOBIL

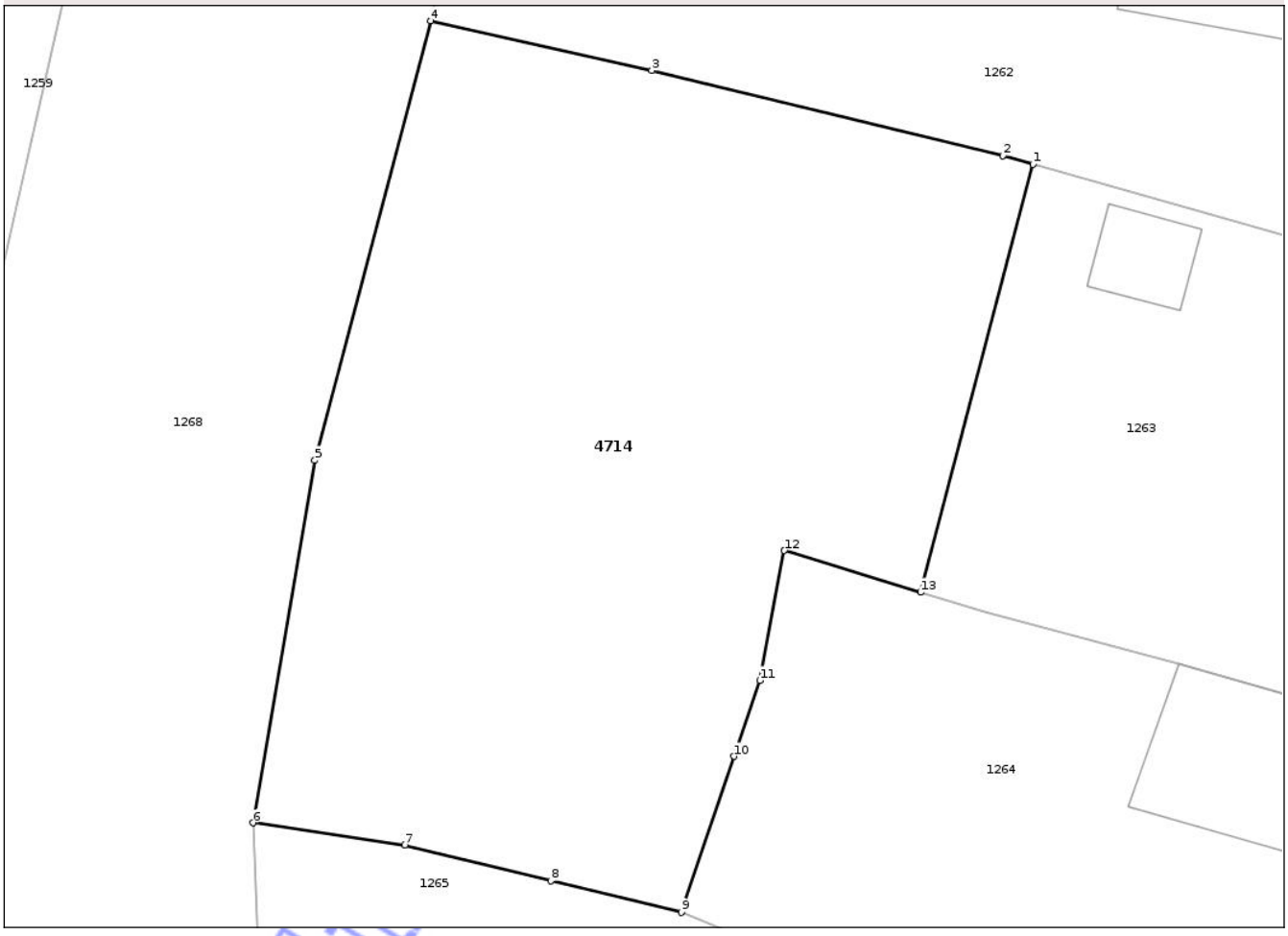

Date referitoare la teren

Crt	Categorie folosinţă	Intra vilan	Suprafaţa (mp)	Tarla	Parcelă	Nr. topo	Observaţii / Referinţe
1	arabil	DA	518	23	313	276	

Lungime Segmente
1) Valorile lungimilor segmentelor sunt obţinute din proiecţie în plan.

Punct început	X / Y	Punct sfârşit	X / Y	Lungime segment (** (m)
1	468.024,655 519.461,735	2	468.023,636 519.462,023	1.059
2	468.023,636 519.462,023	3	468.011,65 519.464,92	12.331
3	468.011,65 519.464,92	4	468.004,094 519.466,622	7.745
4	468.004,094 519.466,622	5	468.000,152 519.451,635	15.497
5	468.000,152 519.451,635	6	467.998,047 519.439,285	12.528

Document care conţine date cu caracter personal, protejat de prevederile Regulamentului (UE) nr. 679/2016 şi Legii 190/2018

Punct început	X / Y	Punct sfârşit	X / Y	Lungime segment (** (m)
6	467.998,047 519.439,285	7	468.003,224 519.438,53	5.232
7	468.003,224 519.438,53	8	468.008,199 519.437,306	5.123
8	468.008,199 519.437,306	9	468.012,653 519.436,234	4.581
9	468.012,653 519.436,234	10	468.014,458 519.441,549	5.613
10	468.014,458 519.441,549	11	468.015,337 519.444,137	2.733
11	468.015,337 519.444,137	12	468.016,169 519.448,566	4.506
12	468.016,169 519.448,566	13	468.020,82 519.447,143	4.864
13	468.020,82 519.447,143	1	468.024,655 519.461,735	15.088

**** Lungimile segmentelor sunt determinate în planul de proiecţie Stereo 70 şi sunt rotunjite la 1 milimetru.**
***** Distanţa dintre puncte este formată din segmente cumulate ce sunt mai mici decât valoarea 1 milimetru.**

Neutilizabil in circuitul civil

DATE DESPRE IMOBILUL NR. 4715

Oficiul de Cadastru şi Publicitate Imobiliară SIBIU
Biroul de Cadastru şi Publicitate Imobiliară Medias

A. Partea I. Descrierea imobilului

TEREN Intravilan

Adresa: Loc. Hoghilag, Jud. Sibiu

Nr. Crt	Nr cadastral Nr. topografic	Suprafaţa* (mp)	Observaţii / Referinţe
A1		1.168	Sector cadastral:51 Teren neimprejmuit;

B. Partea II. Proprietari şi acte

Inscrieri privitoare la dreptul de proprietate şi alte drepturi reale		Referinţe
/		
Act Administrativ nr. 5466, din 15/12/2025 emis de PRIMĂRIA COMUNIE HOGHILAG;		
B1	Inscrierea posesiei, drept de PROPRIETATE, dobandit prin Lege, cota actuala 1/1, cota initiala 1/1	A1
	1) **NEIDENTIFICAT NEIDENTIFICAT**	
Act Normativ nr. 7, din 13/03/1996 emis de PARLAMENTUL ROMÂNIEI;		
B2	se notează mențiunea de proprietar neidentificat	A1

C. Partea III. SARCINI .

Inscrieri privind dezmembramintele dreptului de proprietate, drepturi reale de garanţie şi sarcini	Referinţe
NU SUNT	

Neutilizabil în circuitul civil

Anexa Nr. 1 La Partea I

Teren

Nr cadastral	Suprafaţa (mp)*	Observaţii / Referinţe
	1.168	

* Suprafaţa este determinată in planul de proiecţie Stereo 70.

DETALII LINIARE IMOBIL

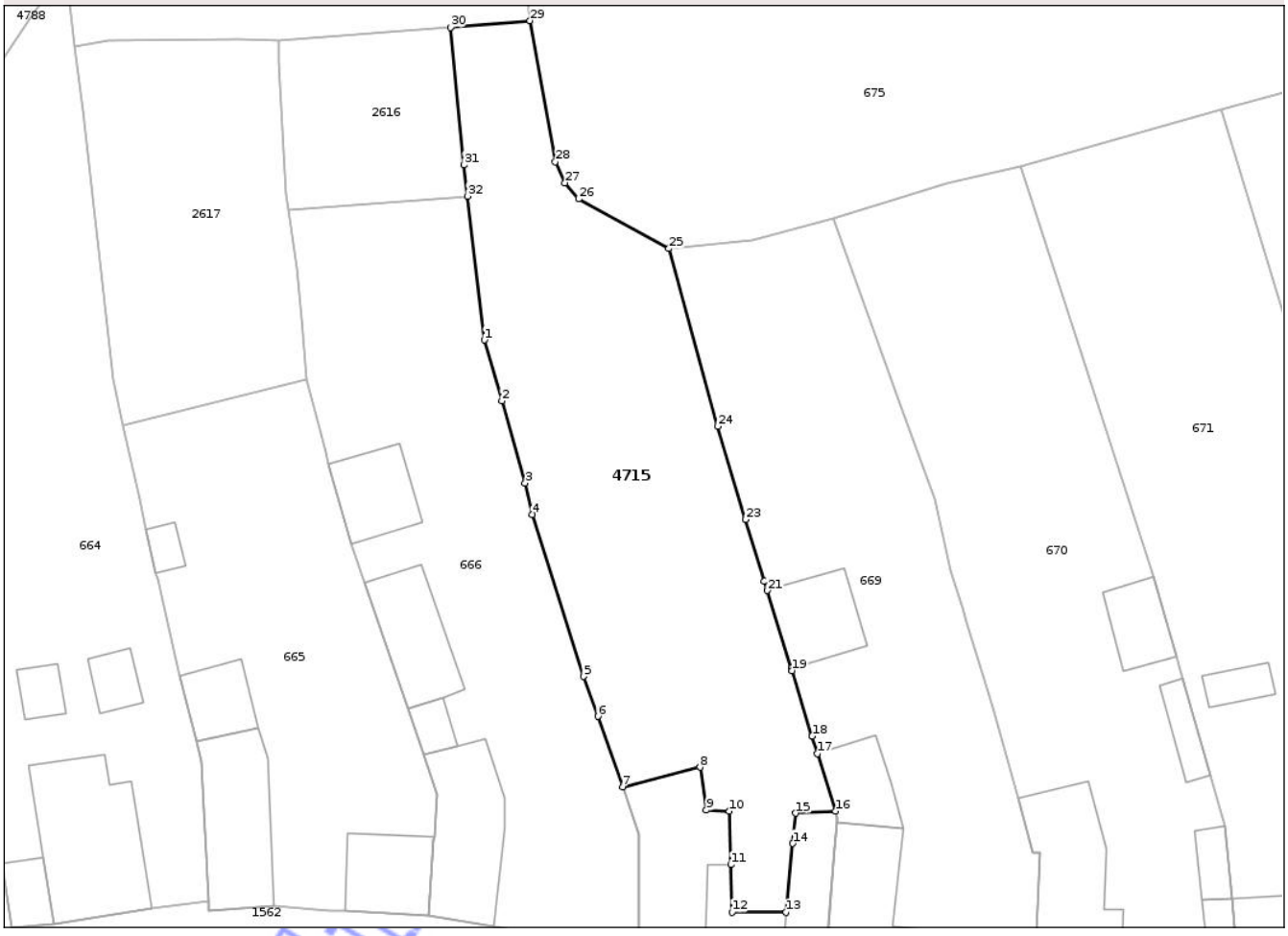

Date referitoare la teren

Crt	Categorie folosinţă	Intra vilan	Suprafaţa (mp)	Tarla	Parcelă	Nr. topo	Observaţii / Referinţe
1	arabil	DA	1.168	5	92	-	

Lungime Segmente

1) Valorile lungimilor segmentelor sunt obţinute din proiecţie în plan.

Punct început	X / Y	Punct sfârşit	X / Y	Lungime segment (** (m)
1	469.826,183 525.692,152	2	469.827,754 525.686,65	5.722
3	469.829,864 525.679,263	4	469.830,509 525.676,426	2.909
5	469.835,143 525.661,828	6	469.836,422 525.658,232	3.817
7	469.838,65 525.651,87	8	469.845,63 525.653,64	7.201
9	469.846,214 525.649,766	10	469.848,293 525.649,672	2.081

Punct început	X / Y	Punct sfârşit	X / Y	Lungime segment (** (m)
2	469.827,754 525.686,65	3	469.829,864 525.679,263	7.682
4	469.830,509 525.676,426	5	469.835,143 525.661,828	15.316
6	469.836,422 525.658,232	7	469.838,65 525.651,87	6.741
8	469.845,63 525.653,64	9	469.846,214 525.649,766	3.918
10	469.848,293 525.649,672	11	469.848,414 525.644,859	4.815

Document care conţine date cu caracter personal, protejat de prevederile Regulamentului (UE) nr. 679/2016 şi Legii 190/2018

Punct început	X / Y	Punct sfârşit	X / Y	Lungime segment (** (m)
11	469.848,414 525.644,859	12	469.848,522 525.640,596	4.264
13	469.853,407 525.640,566	14	469.853,998 525.646,781	6.243
15	469.854,286 525.649,493	16	469.857,872 525.649,679	3.591
17	469.856,246 525.654,889	18	469.855,759 525.656,449	1.634
19	469.853,916 525.662,356	20	469.853,861 525.662,534	0.186
21	469.851,699 525.669,572	22	469.851,447 525.670,405	0.87
23	469.849,764 525.675,963	24	469.847,221 525.684,364	8.777
25	469.842,826 525.700,387	26	469.834,666 525.704,848	9.3
27	469.833,446 525.706,306	28	469.832,589 525.708,208	2.086
29	469.830,299 525.720,917	30	469.823,125 525.720,314	7.199
31	469.824,319 525.707,917	32	469.824,65 525.705,118	2.819

Punct început	X / Y	Punct sfârşit	X / Y	Lungime segment (** (m)
12	469.848,522 525.640,596	13	469.853,407 525.640,566	4.885
14	469.853,998 525.646,781	15	469.854,286 525.649,493	2.727
16	469.857,872 525.649,679	17	469.856,246 525.654,889	5.458
18	469.855,759 525.656,449	19	469.853,916 525.662,356	6.188
20	469.853,861 525.662,534	21	469.851,699 525.669,572	7.363
22	469.851,447 525.670,405	23	469.849,764 525.675,963	5.807
24	469.847,221 525.684,364	25	469.842,826 525.700,387	16.615
26	469.834,666 525.704,848	27	469.833,446 525.706,306	1.901
28	469.832,589 525.708,208	29	469.830,299 525.720,917	12.914
30	469.823,125 525.720,314	31	469.824,319 525.707,917	12.454
32	469.824,65 525.705,118	1	469.826,183 525.692,152	13.056

**** Lungimile segmentelor sunt determinate în planul de proiecţie Stereo 70 şi sunt rotunjite la 1 milimetru.**
***** Distanţa dintre puncte este formată din segmente cumulate ce sunt mai mici decât valoarea 1 milimetru.**

Neutilizabil în circuitul civil

DATE DESPRE IMOBILUL NR. 4716

Oficiul de Cadastru şi Publicitate Imobiliară SIBIU
Biroul de Cadastru şi Publicitate Imobiliară Medias

A. Partea I. Descrierea imobilului

Nr. CF vechi:49-II Prod
Nr. topografic:37/2-38

TEREN Intravilan

Adresa: Loc. Prod, Jud. Sibiu

Nr. Crt	Nr cadastral Nr. topografic	Suprafaţa* (mp)	Observaţii / Referinţe
A1		1.618	Sector cadastral:7 Teren neimprejmuit;

B. Partea II. Proprietari şi acte

Inscrieri privitoare la dreptul de proprietate şi alte drepturi reale		Referinţe
2558 / 11/07/1974		
Act Notarial nr. 518, din 01/01/1974 emis de -;		
B1	Intabulare, drept de PROPRIETATE, conf. incheierii nr. 3211/1974, dobandit prin Succesiune, cota actuala 1/1, cota initiala 1/1	A1
	1) **WEPRICH MARTIN**	
	OBSERVATII: , poziție preluată din CF 49-II Prod	

C. Partea III. SARCINI .

Inscrieri privind dezmembramintele dreptului de proprietate, drepturi reale de garanţie şi sarcini	Referinţe
NU SUNT	

Neutilizabil în circuitul civil

Anexa Nr. 1 La Partea I

Teren

Nr cadastral	Suprafaţa (mp)*	Observaţii / Referinţe
	1.618	

* Suprafaţa este determinată in planul de proiecţie Stereo 70.

DETALII LINIARE IMOBIL

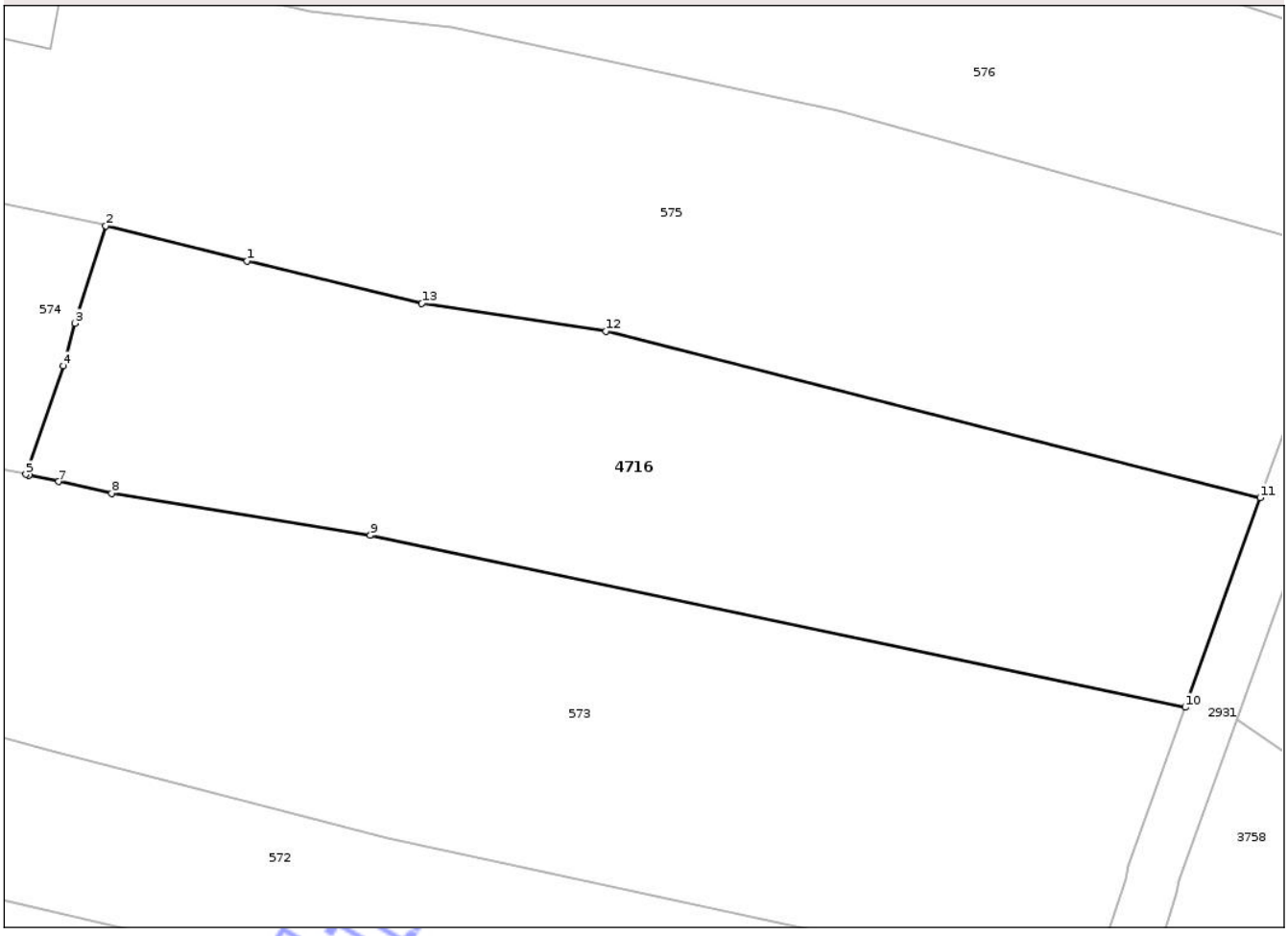

Date referitoare la teren

Crt	Categorie folosinţă	Intra vilan	Suprafaţa (mp)	Tarla	Parcelă	Nr. topo	Observaţii / Referinţe
1	arabil	DA	1.618	6	82, 83	37/2-38	

Lungime Segmente
1) Valorile lungimilor segmentelor sunt obţinute din proiecţie în plan.

Punct început	X / Y	Punct sfârşit	X / Y	Lungime segment (** (m)
1	473.351,053 528.979,482	2	473.340,39 528.982,132	10.987
2	473.340,39 528.982,132	3	473.338,082 528.974,776	7.71
3	473.338,082 528.974,776	4	473.337,179 528.971,59	3.311
4	473.337,179 528.971,59	5	473.334,369 528.963,399	8.66
5	473.334,369 528.963,399	6	473.334,617 528.963,344	0.254

Document care conţine date cu caracter personal, protejat de prevederile Regulamentului (UE) nr. 679/2016 şi Legii 190/2018

Punct început	X / Y	Punct sfârşit	X / Y	Lungime segment (** (m)
6	473.334,617 528.963,344	7	473.336,839 528.962,854	2.275
7	473.336,839 528.962,854	8	473.340,841 528.961,971	4.098
8	473.340,841 528.961,971	9	473.360,357 528.958,806	19.771
9	473.360,357 528.958,806	10	473.421,847 528.945,836	62.843
10	473.421,847 528.945,836	11	473.427,503 528.961,629	16.775
11	473.427,503 528.961,629	12	473.378,142 528.974,189	50.934
12	473.378,142 528.974,189	13	473.364,247 528.976,281	14.052
13	473.364,247 528.976,281	1	473.351,053 528.979,482	13.577

**** Lungimile segmentelor sunt determinate în planul de proiecţie Stereo 70 şi sunt rotunjite la 1 milimetru.**
***** Distanţa dintre puncte este formată din segmente cumulate ce sunt mai mici decât valoarea 1 milimetru.**

Neutilizabil in circuitul civil

DATE DESPRE IMOBILUL NR. 4717

Oficiul de Cadastru şi Publicitate Imobiliară SIBIU
Biroul de Cadastru şi Publicitate Imobiliară Medias

A. Partea I. Descrierea imobilului

Nr. CF vechi:570 Valchid
Nr. topografic:52, 53/2

TEREN Necunoscut
Adresa: Loc. Valchid, Jud. Sibiu

Nr. Crt	Nr cadastral Nr. topografic	Suprafaţa* (mp)	Observaţii / Referinţe
A1		518	Sector cadastral:81 Teren neimprejmuit;

B. Partea II. Proprietari şi acte

Inscrieri privitoare la dreptul de proprietate şi alte drepturi reale		Referinţe
1113 / 13/08/1969		
Act Notarial nr. 1775, din 01/01/1969 emis de NOTARIATUL DE STAT LOCAL MEDIAŞ;		
B1	Intabulare, drept de PROPRIETATE, cu titlu de cumpărare, dobandit prin Conventie, cota actuala 1/1, cota initiala 1/1	A1
	1) **SALANSCHI PETRU FLORIAN**, și soția 2) **SALANSCHI ROZINA**, bun comun	
	OBSERVATII: , poziție preluată din CF 570 Valchid	

C. Partea III. SARCINI .

Inscrieri privind dezmembramintele dreptului de proprietate, drepturi reale de garanţie şi sarcini	Referinţe
NU SUNT	

Neutilizabil în circuitul civil

Anexa Nr. 1 La Partea I

Teren

Nr cadastral	Suprafaţa (mp)*	Observaţii / Referinţe
	518	

* Suprafaţa este determinată in planul de proiecţie Stereo 70.

DETALII LINIARE IMOBIL

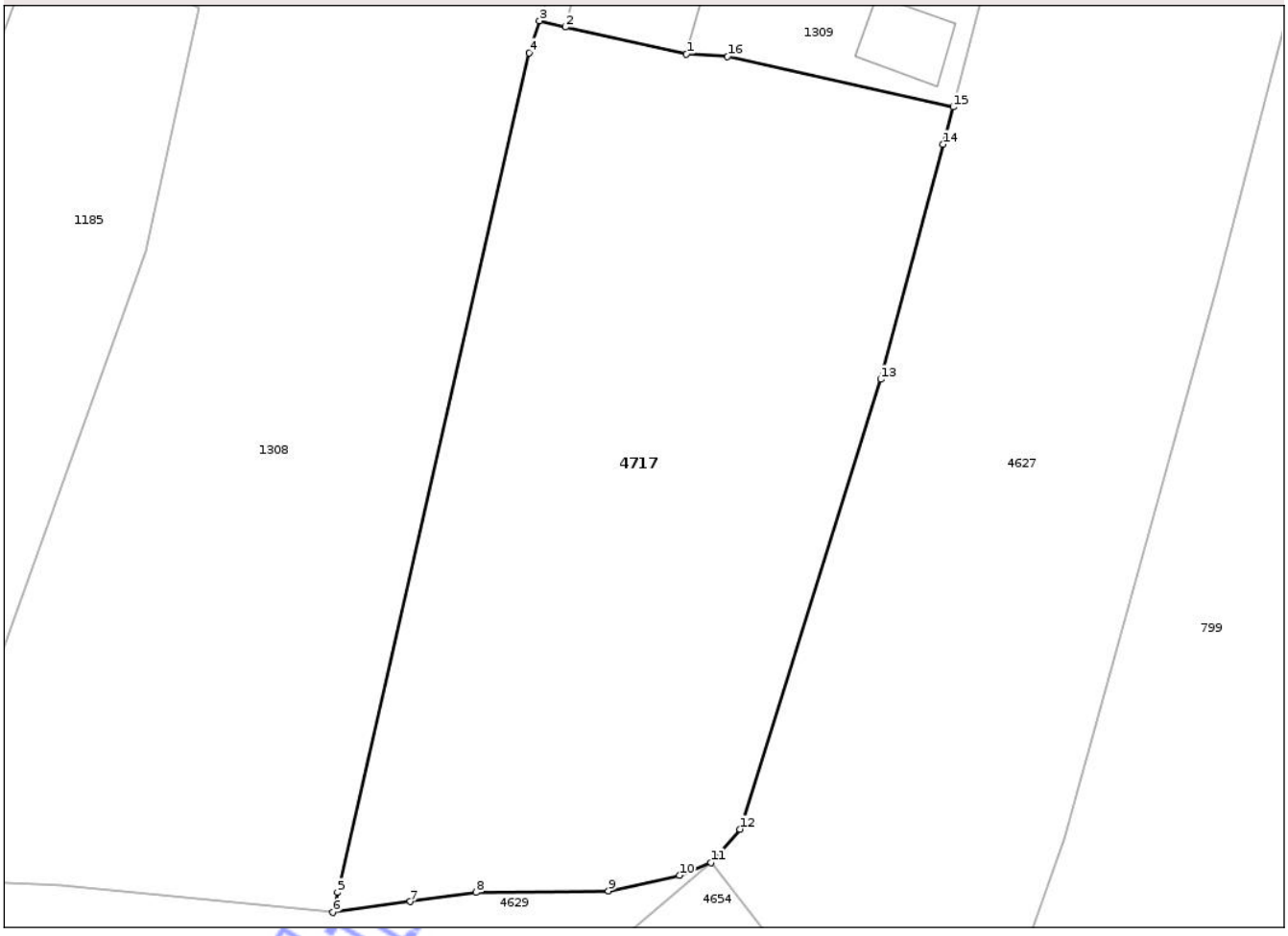

Date referitoare la teren

Crt	Categorie folosinţă	Intra vilan	Suprafaţa (mp)	Tarla	Parcelă	Nr. topo	Observaţii / Referinţe
1	arabil	DA	517	44	657	52, 53/2	
2	arabil	NU	1	44	657	52, 53/2	

Lungime Segmente
1) Valorile lungimilor segmentelor sunt obţinute din proiecţie în plan.

Punct început	X / Y	Punct sfârşit	X / Y	Lungime segment (** (m)
1	467.542,108 518.900,14	2	467.537,401 518.901,191	4.823
2	467.537,401 518.901,191	3	467.536,397 518.901,44	1.034
3	467.536,397 518.901,44	4	467.535,996 518.900,196	1.307
4	467.535,996 518.900,196	5	467.528,545 518.867,598	33.439

Document care conţine date cu caracter personal, protejat de prevederile Regulamentului (UE) nr. 679/2016 şi Legii 190/2018

Punct început	X / Y	Punct sfârşit	X / Y	Lungime segment (** (m)
5	467.528,545 518.867,598	6	467.528,368 518.866,824	0.794
6	467.528,368 518.866,824	7	467.531,382 518.867,241	3.043
7	467.531,382 518.867,241	8	467.533,931 518.867,594	2.573
8	467.533,931 518.867,594	9	467.539,081 518.867,657	5.15
9	467.539,081 518.867,657	10	467.541,84 518.868,258	2.824
10	467.541,84 518.868,258	11	467.543,056 518.868,762	1.316
11	467.543,056 518.868,762	12	467.544,186 518.870,054	1.716
12	467.544,186 518.870,054	13	467.549,659 518.887,516	18.3
13	467.549,659 518.887,516	14	467.552,096 518.896,645	9.449
14	467.552,096 518.896,645	15	467.552,481 518.898,088	1.493
15	467.552,481 518.898,088	16	467.543,703 518.900,055	8.996
16	467.543,703 518.900,055	1	467.542,108 518.900,14	1.597

** Lungimile segmentelor sunt determinate în planul de proiecţie Stereo 70 şi sunt rotunjite la 1 milimetru.
*** Distanţa dintre puncte este formată din segmente cumulate ce sunt mai mici decât valoarea 1 milimetru.

Neutilizabil în circuitul civil

DATE DESPRE IMOBILUL NR. 4719

Oficiul de Cadastru şi Publicitate Imobiliară SIBIU
Biroul de Cadastru şi Publicitate Imobiliară Medias

A. Partea I. Descrierea imobilului

TEREN Extravilan

Adresa: Jud. Sibiu

Nr. Crt	Nr cadastral Nr. topografic	Suprafaţa* (mp)	Observaţii / Referinţe
A1		9.651	Sector cadastral:4 Teren neimprejmuit;

B. Partea II. Proprietari şi acte

Inscrieri privitoare la dreptul de proprietate şi alte drepturi reale		Referinţe
/		
Act Administrativ nr. 5466, din 15/12/2025 emis de PRIMĂRIA COMUNIE HOGHILAG;		
B1	Inscrierea posesiei, drept de PROPRIETATE, dobandit prin Lege, cota actuala 1/1, cota initiala 1/1	A1
	1) **NEIDENTIFICAT NEIDENTIFICAT**	
Act Normativ nr. 7, din 13/03/1996 emis de PARLAMENTUL ROMÂNIEI;		
B2	se notează menţiunea de proprietar neidentificat, rezerva comisiei locale de fond funciar	A1

C. Partea III. SARCINI .

Inscrieri privind dezmembramintele dreptului de proprietate, drepturi reale de garanţie şi sarcini	Referinţe
NU SUNT	

Neutilizabil în circuitul civil

Anexa Nr. 1 La Partea I

Teren

Nr cadastral	Suprafaţa (mp)*	Observaţii / Referinţe
	9.651	

* Suprafaţa este determinată in planul de proiecţie Stereo 70.

DETALII LINIARE IMOBIL

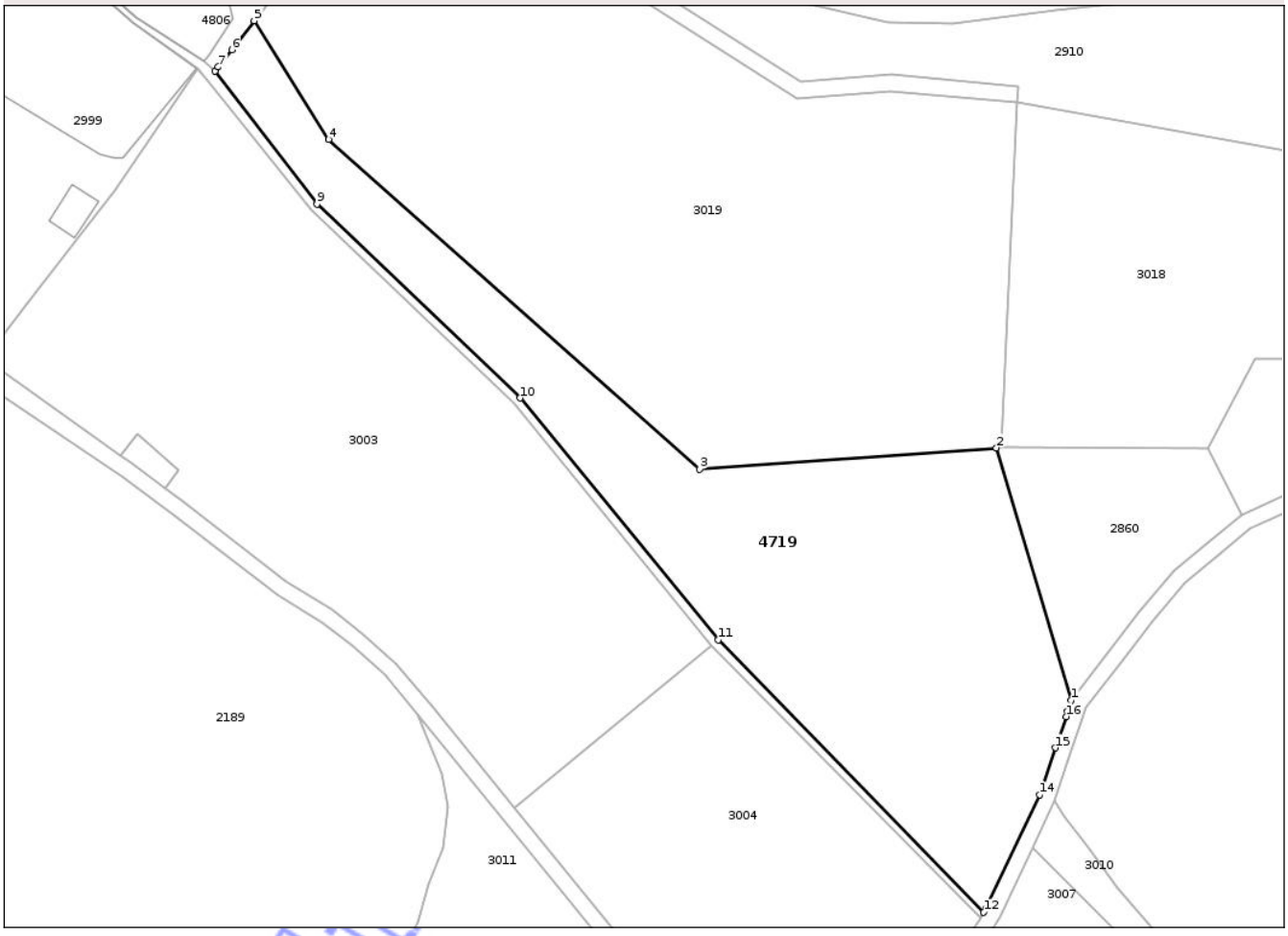

Date referitoare la teren

Crt	Categorie folosinţă	Intra vilan	Suprafaţa (mp)	Tarla	Parcelă	Nr. topo	Observaţii / Referinţe
1	faneata	NU	9.651	4	99/1/1	-	

Lungime Segmente
1) Valorile lungimilor segmentelor sunt obţinute din proiecţie în plan.

Punct început	X / Y	Punct sfârşit	X / Y	Lungime segment (** (m)
1	474.193,01 529.324,276	2	474.174,415 529.387,073	65.492
2	474.174,415 529.387,073	3	474.100,521 529.381,802	74.082
3	474.100,521 529.381,802	4	474.008,132 529.463,769	123.508
4	474.008,132 529.463,769	5	473.989,581 529.493,287	34.863
5	473.989,581 529.493,287	6	473.984,014 529.486,099	9.092

Document care conţine date cu caracter personal, protejat de prevederile Regulamentului (UE) nr. 679/2016 şi Legii 190/2018

Punct început	X / Y	Punct sfârşit	X / Y	Lungime segment (** (m)
6	473.984,014 529.486,099	7	473.980,669 529.481,78	5.463
7	473.980,669 529.481,78	8	473.979,85 529.480,723	1.337
8	473.979,85 529.480,723	9	474.005,216 529.447,711	41.632
9	474.005,216 529.447,711	10	474.055,819 529.399,465	69.917
10	474.055,819 529.399,465	11	474.105,095 529.339,285	77.78
11	474.105,095 529.339,285	12	474.171,273 529.271,555	94.694
12	474.171,273 529.271,555	13	474.171,871 529.272,483	1.104
13	474.171,871 529.272,483	14	474.185,153 529.300,786	31.265
14	474.185,153 529.300,786	15	474.189,154 529.312,476	12.356
15	474.189,154 529.312,476	16	474.191,777 529.320,228	8.184
16	474.191,777 529.320,228	17	474.192,172 529.321,525	1.356
17	474.192,172 529.321,525	1	474.193,01 529.324,276	2.876

**** Lungimile segmentelor sunt determinate în planul de proiecţie Stereo 70 şi sunt rotunjite la 1 milimetru.**
***** Distanţa dintre puncte este formată din segmente cumulate ce sunt mai mici decât valoarea 1 milimetru.**

Neutilizabil în circuitul civil

DATE DESPRE IMOBILUL NR. 4720

Oficiul de Cadastru şi Publicitate Imobiliară SIBIU
Biroul de Cadastru şi Publicitate Imobiliară Medias

A. Partea I. Descrierea imobilului

TEREN Intravilan

Adresa: Loc. Hoghilag, Str Tuberozelor, Jud. Sibiu

Nr. Crt	Nr cadastral Nr. topografic	Suprafaţa* (mp)	Observaţii / Referinţe
A1	100187	198	Sector cadastral:51 Teren imprejmuit;

B. Partea II. Proprietari şi acte

Inscrieri privitoare la dreptul de proprietate şi alte drepturi reale		Referinţe
7230 / 19/04/2011		
Act Notarial nr. DECLARATIE NR. 1318, din 15/07/2010 emis de BNP AXENTE MIA (încheierea nr. 7789/2010 a BCPI Mediaş, documentaţaia cadastrală recepţionată prin inspector junior Chirilă Ionuţ);		
B2	Intabulare, drept de PROPRIETATE, act.nr. 1451/1984, înch.2423/1984, dobandit prin Lege, cota actuala 969/5000, cota initiala 969/5000	A1
	1) **STATUL ROMÂN**, CIF:9999999999999	
B4	Intabulare, drept de PROPRIETATE, c.v.c. aut. 1438/2004, înch. 2334/2004, act notarial nr. 1364/28.08.2017 emis de NP Cristea Camelia Liliana, dobandit prin Conventie, cota actuala 1071/5000, cota initiala 1071/5000	A1
	1) **DICU RAFILA-MARCELA**, și soțul 2) **DICU VALERIU**, bun comun	
B6	Intabulare, drept de PROPRIETATE, c.v.c. aut. 1443/2004, înch. 2403/2004, dobandit prin Conventie, cota actuala 1451/5000, cota initiala 1451/5000	A1
	1) **SC MACAM PROD COM SRL**, CIF:9999999999999	
B8	Intabulare, drept de PROPRIETATE, c.v.c. aut. 1443/2004, înch. 9589/2009, dobandit prin Conventie, cota actuala 1509/5000, cota initiala 1509/5000	A1
	1) **SC MACAM PROD COM SRL**, CIF:9999999999999, CU SEDIUL ÎN HOGHILAG	
B10	se notează asupra cotei de 1071/5000 parte de sub B4, B5, interdicţie de înstrăinare prin acte între vii timp de 3 ani	A1
	1) **PRIMĂRIA HOGHILAG**, CIF:9999999999999	
B11	se notează asupra cotei de 1451/5000 parte de sub B7, B8, interdicţie de înstrăinare prin acte între vii timp de 3 ani	A1
	1) **PRIMĂRIA HOGHILAG**, CIF:9999999999999	
B12	se notează asupra cotei de 1509/5000 parte de sub B10, B11, interdicţie de înstrăinare şi grevare pe o perioadă de 3 ani de la data cumpărării potrivit Legii nr. 550/2002	A1
	1) **PRIMĂRIA HOGHILAG**, CIF:9999999999999	
16474 / 29/08/2017		
Act Notarial nr. 1.364, din 28/08/2017 emis de CRISTEA CAMELIA LILIANA;		
B14	se inscrie în masa patrimonială a bunurilor comune conform art. 339 din Codul Civil , ca efect al radierii din Registrul Comerțului a Întreprinderii Individuale Dicu Rafila-Marcela , una și aceeasi cu PF Dicu în favoarea lui Dicu Rafila-Marcela și soțul Dicu Valeriu a cotei de 1071/5000 parți de sub B.4	A1

C. Partea III. SARCINI

Inscrieri privind dezmembramintele dreptului de proprietate, drepturi reale de garanţie şi sarcini		Referinţe
7230 / 19/04/2011		
Act Notarial nr. DECLARATIE NR. 1318, din 15/07/2010 emis de BNP AXENTE MIA (încheierea nr. 7789/2010 a BCPI Mediaş, documentaţaia cadastrală recepţionată prin inspector junior Chirilă Ionuţ);		
C1	Intabulare, drept de IPOTECA, Valoare:172500000 ROL, c.v.c. aut. 1443/2004, înch.9589/2009, dobandit prin Conventie, cota actuala 1509/5000, cota initiala 1509/5000	A1
	1) **PRIMĂRIA COMUNEI HOGHILAG**, CIF:9999999999999	

Neutilizabil în circuitul civil

Anexa Nr. 1 La Partea I

Teren

Nr cadastral	Suprafaţa (mp)*	Observaţii / Referinţe
100187	198	

* Suprafaţa este determinată in planul de proiecţie Stereo 70.

DETALII LINIARE IMOBIL

Date referitoare la teren

Crt	Categorie folosinţă	Intra vilan	Suprafaţa (mp)	Tarla	Parcelă	Nr. topo	Observaţii / Referinţe
1	curti constructii	DA	198	5	109/3	-	

Lungime Segmente
1) Valorile lungimilor segmentelor sunt obţinute din proiecţie în plan.

Punct început	X / Y	Punct sfârşit	X / Y	Lungime segment (** (m)
1	469.813,768 525.608,722	2	469.813,37 525.605,351	3.394
2	469.813,37 525.605,351	3	469.812,682 525.599,533	5.859

Document care conține date cu caracter personal, protejat de prevederile Regulamentului (UE) nr. 679/2016 și Legii 190/2018

Punct început	X / Y	Punct sfârşit	X / Y	Lungime segment (** (m)
3	469.812,682 525.599,533	4	469.819,439 525.598,494	6.836
4	469.819,439 525.598,494	5	469.819,459 525.610,358	11.864
5	469.819,459 525.610,358	6	469.819,542 525.618,233	7.875
6	469.819,542 525.618,233	7	469.815,235 525.618,872	4.354
7	469.815,235 525.618,872	8	469.805,604 525.620,399	9.751
8	469.805,604 525.620,399	9	469.805,949 525.610,698	9.707
9	469.805,949 525.610,698	1	469.813,768 525.608,722	8.065

**** Lungimile segmentelor sunt determinate în planul de proiecţie Stereo 70 şi sunt rotunjite la 1 milimetru.**
***** Distanţa dintre puncte este formată din segmente cumulate ce sunt mai mici decât valoarea 1 milimetru.**

Neutilizabil in circuitul civil

DATE DESPRE IMOBILUL NR. 4723

Oficiul de Cadastru şi Publicitate Imobiliară SIBIU
Biroul de Cadastru şi Publicitate Imobiliară Medias

A. Partea I. Descrierea imobilului

TEREN Intravilan

Adresa: Loc. Prod, Jud. Sibiu

Nr. Crt	Nr cadastral Nr. topografic	Suprafaţa* (mp)	Observaţii / Referinţe
A1		912	Sector cadastral:7 Teren neimprejmuit;

B. Partea II. Proprietari şi acte

Inscrieri privitoare la dreptul de proprietate şi alte drepturi reale		Referinţe
/		
Act Administrativ nr. 419/31, din 20/01/1993 emis de CJPSDPAT SIBIU;		
B1	Intabulare, drept de PROPRIETATE, Legea nr. 18/1991, dobandit prin Constituire, cota actuala 1/1, cota initiala 1/1	A1
	1) **TRIF GHEORGHE**	

C. Partea III. SARCINI .

Inscrieri privind dezmembramintele dreptului de proprietate, drepturi reale de garanţie şi sarcini	Referinţe
NU SUNT	

Neutilizabil în circuitul civil

Anexa Nr. 1 La Partea I

Teren

Nr cadastral	Suprafaţa (mp)*	Observaţii / Referinţe
	912	

* Suprafaţa este determinată in planul de proiecţie Stereo 70.

DETALII LINIARE IMOBIL

Date referitoare la teren

Crt	Categorie folosinţă	Intra vilan	Suprafaţa (mp)	Tarla	Parcelă	Nr. topo	Observaţii / Referinţe
1	arabil	DA	912	17	231	-	

Lungime Segmente

1) Valorile lungimilor segmentelor sunt obţinute din proiecţie în plan.

Punct început	X / Y	Punct sfârşit	X / Y	Lungime segment (** (m)
1	473.262,2 529.157,843	2	473.269,204 529.160,132	7.369
3	473.269,284 529.159,912	4	473.270,493 529.160,353	1.287
5	473.274,558 529.161,839	6	473.274,485 529.161,934	0.12
7	473.271,119 529.166,347	8	473.268,327 529.169,856	4.484
9	473.265,279 529.175,329	10	473.259,047 529.180,84	8.319

Punct început	X / Y	Punct sfârşit	X / Y	Lungime segment (** (m)
2	473.269,204 529.160,132	3	473.269,284 529.159,912	0.234
4	473.270,493 529.160,353	5	473.274,558 529.161,839	4.328
6	473.274,485 529.161,934	7	473.271,119 529.166,347	5.55
8	473.268,327 529.169,856	9	473.265,279 529.175,329	6.265
10	473.259,047 529.180,84	11	473.250,58 529.185,367	9.601

Document care conţine date cu caracter personal, protejat de prevederile Regulamentului (UE) nr. 679/2016 şi Legii 190/2018

Punct început	X / Y	Punct sfârşit	X / Y	Lungime segment (** (m)
11	473.250,58 529.185,367	12	473.246,966 529.186,455	3.774
13	473.238,473 529.192,668	14	473.228,469 529.188,365	10.89
15	473.228,015 529.186,129	16	473.228,485 529.183,744	2.431
17	473.229,68 529.181,751	18	473.232,13 529.178,238	4.283
19	473.250,737 529.152,574	20	473.250,978 529.152,255	0.4
21	473.256,239 529.155,624	22	473.262,146 529.158,01	6.371

Punct început	X / Y	Punct sfârşit	X / Y	Lungime segment (** (m)
12	473.246,966 529.186,455	13	473.238,473 529.192,668	10.523
14	473.228,469 529.188,365	15	473.228,015 529.186,129	2.282
16	473.228,485 529.183,744	17	473.229,68 529.181,751	2.324
18	473.232,13 529.178,238	19	473.250,737 529.152,574	31.7
20	473.250,978 529.152,255	21	473.256,239 529.155,624	6.247
22	473.262,146 529.158,01	1	473.262,2 529.157,843	0.176

**** Lungimile segmentelor sunt determinate în planul de proiecţie Stereo 70 şi sunt rotunjite la 1 milimetru.**
***** Distanţa dintre puncte este formată din segmente cumulate ce sunt mai mici decât valoarea 1 milimetru.**

Neutilizabil in circuitul civil

DATE DESPRE IMOBILUL NR. 4724

Oficiul de Cadastru şi Publicitate Imobiliară SIBIU
Biroul de Cadastru şi Publicitate Imobiliară Medias

A. Partea I. Descrierea imobilului

Nr. CF vechi:183 Hoghilag
Nr. topografic:384, 385

TEREN Intravilan

Adresa: Loc. Hoghilag, Jud. Sibiu

Nr. Crt	Nr cadastral Nr. topografic	Suprafaţa* (mp)	Observaţii / Referinţe
A1		915	Sector cadastral:51 Teren imprejmuit;

B. Partea II. Proprietari şi acte

Inscrieri privitoare la dreptul de proprietate şi alte drepturi reale		Referinţe
2969 / 11/09/1990		
Act Notarial nr. 11747, din 01/01/1990 emis de NOTARIATUL DE STAT LOCAL MEDIAŞ;		
B1	Intabulare, drept de PROPRIETATE, cu titlu de cumparare, dobandit prin Conventie, cota actuala 1/2, cota initiala 1/2	A1
	1) **ALDEA DOMNICA**	
	OBSERVATII: , poziție preluată din CF 183 Hoghilag	
2905 / 15/07/2003		
Act Notarial nr. 49, din 01/01/2003 emis de NP SORICI DANIELA MARIA;		
B2	Intabulare, drept de PROPRIETATE, cu titlu de mostenire, dobandit prin Succesiune, cota actuala 2/16, cota initiala 2/16	A1
	1) **ALDEA DOMNICA**	
	OBSERVATII: , poziție preluată din CF 183 Hoghilag	
B3	Intabulare, drept de PROPRIETATE, cu titlu de mostenire, dobandit prin Succesiune, cota actuala 3/16, cota initiala 3/16	A1
	1) **ALDEA VIRGIL-HORATIU**	
	OBSERVATII: , poziție preluată din CF 183 Hoghilag	
B4	Intabulare, drept de PROPRIETATE, cu titlu de mostenire, dobandit prin Succesiune, cota actuala 3/16, cota initiala 3/16	A1
	1) **ALDEA RADU-ANASTASIU**	
	OBSERVATII: , poziție preluată din CF 183 Hoghilag	

C. Partea III. SARCINI .

Inscrieri privind dezmembramintele dreptului de proprietate, drepturi reale de garanţie şi sarcini	Referinţe
NU SUNT	

Neutilizabil în circuitul civil

Anexa Nr. 1 La Partea I

Teren

Nr cadastral	Suprafaţa (mp)*	Observaţii / Referinţe
	915	

* Suprafaţa este determinată in planul de proiecţie Stereo 70.

DETALII LINIARE IMOBIL

Date referitoare la teren

Crt	Categorie folosinţă	Intra vilan	Suprafaţa (mp)	Tarla	Parcelă	Nr. topo	Observaţii / Referinţe
1	arabil	DA	915	25	688/2	384, 385	

Lungime Segmente
1) Valorile lungimilor segmentelor sunt obţinute din proiecţie în plan.

Punct început	X / Y	Punct sfârşit	X / Y	Lungime segment (** (m)
1	470.153,083 525.446,29	2	470.137,114 525.448,325	16.098
2	470.137,114 525.448,325	3	470.131,146 525.391,065	57.57
3	470.131,146 525.391,065	4	470.146,717 525.389,08	15.697
4	470.146,717 525.389,08	5	470.149,48 525.413,91	24.983
5	470.149,48 525.413,91	6	470.149,486 525.413,96	0.05

Document care conţine date cu caracter personal, protejat de prevederile Regulamentului (UE) nr. 679/2016 şi Legii 190/2018

Punct început	X / Y	Punct sfârşit	X / Y	Lungime segment (** (m)
6	470.149,486 525.413,96	1	470.153,083 525.446,29	32.529

** Lungimile segmentelor sunt determinate în planul de proiecţie Stereo 70 şi sunt rotunjite la 1 milimetru.
*** Distanţa dintre puncte este formată din segmente cumulate ce sunt mai mici decât valoarea 1 milimetru.

Neutilizabil in circuitul civil

DATE DESPRE IMOBILUL NR. 4725

Oficiul de Cadastru şi Publicitate Imobiliară SIBIU
Biroul de Cadastru şi Publicitate Imobiliară Medias

A. Partea I. Descrierea imobilului

Nr. CF vechi:2715N
Nr. cadastral vechi:174

TEREN Extravilan
Adresa: Jud. Sibiu

Nr. Crt	Nr cadastral Nr. topografic	Suprafaţa* (mp)	Observaţii / Referinţe
A1	100492	2.000	Sector cadastral:80 Teren neimprejmuit;

B. Partea II. Proprietari şi acte

Inscrieri privitoare la dreptul de proprietate şi alte drepturi reale		Referinţe
8924 / 15/04/2024		
Act Notarial nr. 386, din 15/04/2024 emis de LOHAN FLORENTINA GEORGETA;		
B3	Intabulare, drept de PROPRIETATE, dare în plată, dobandit prin Conventie, cota actuala 1/1, cota initiala 1/1	A1
	1) **CRACIUN MIHAI-CORNELIU**, și soția 2) **CRĂCIUN DANIELA**, bun comun	

C. Partea III. SARCINI .

Inscrieri privind dezmembramintele dreptului de proprietate, drepturi reale de garanţie şi sarcini	Referinţe
NU SUNT	

Neutilizabil în circuitul civil

Anexa Nr. 1 La Partea I

Teren

Nr cadastral	Suprafaţa (mp)*	Observaţii / Referinţe
100492	2.000	

* Suprafaţa este determinată in planul de proiecţie Stereo 70.

DETALII LINIARE IMOBIL

Date referitoare la teren

Crt	Categorie folosinţă	Intra vilan	Suprafaţa (mp)	Tarla	Parcelă	Nr. topo	Observaţii / Referinţe
1	arabil	NU	2.000	74	1735/21/2	-	

Lungime Segmente
1) Valorile lungimilor segmentelor sunt obţinute din proiecţie în plan.

Punct început	X / Y	Punct sfârşit	X / Y	Lungime segment (** (m)
1	468.014,825 520.213,111	2	468.025,491 520.091,433	122.145
2	468.025,491 520.091,433	3	468.042,989 520.086,425	18.201
3	468.042,989 520.086,425	4	468.042,19 520.127,791	41.374
4	468.042,19 520.127,791	5	468.024,56 520.214,212	88.201
5	468.024,56 520.214,212	1	468.014,825 520.213,111	9.797

Document care conţine date cu caracter personal, protejat de prevederile Regulamentului (UE) nr. 679/2016 şi Legii 190/2018

**** Lungimile segmentelor sunt determinate în planul de proiecţie Stereo 70 şi sunt rotunjite la 1 milimetru.**
***** Distanţa dintre puncte este formată din segmente cumulate ce sunt mai mici decât valoarea 1 milimetru.**

Neutilizabil in circuitul civil

DATE DESPRE IMOBILUL NR. 4726

Oficiul de Cadastru şi Publicitate Imobiliară SIBIU
Biroul de Cadastru şi Publicitate Imobiliară Medias

A. Partea I. Descrierea imobilului

TEREN Extravilan

Adresa: Jud. Sibiu

Nr. Crt	Nr cadastral Nr. topografic	Suprafaţa* (mp)	Observaţii / Referinţe
A1		58.941	Sector cadastral:80 Teren neimprejmuit;

B. Partea II. Proprietari şi acte

Inscrieri privitoare la dreptul de proprietate şi alte drepturi reale		Referinţe
/		
Act Administrativ nr. 5466, din 15/12/2025 emis de PRIMĂRIA COMUNIE HOGHILAG;		
B1	Inscrierea posesiei, drept de PROPRIETATE, dobandit prin Lege, cota actuala 1/1, cota initiala 1/1	A1
	1) **NEIDENTIFICAT NEIDENTIFICAT**	
Act Normativ nr. 7, din 13/03/1996 emis de PARLAMENTUL ROMÂNIEI;		
B2	se notează menţiunea de proprietar neidentificat, rezerva comisiei locale de fond funciar	A1

C. Partea III. SARCINI .

Inscrieri privind dezmembramintele dreptului de proprietate, drepturi reale de garanţie şi sarcini	Referinţe
NU SUNT	

Neutilizabil în circuitul civil

Anexa Nr. 1 La Partea I

Teren

Nr cadastral	Suprafaţa (mp)*	Observaţii / Referinţe
	58.941	

* Suprafaţa este determinată in planul de proiecţie Stereo 70.

DETALII LINIARE IMOBIL

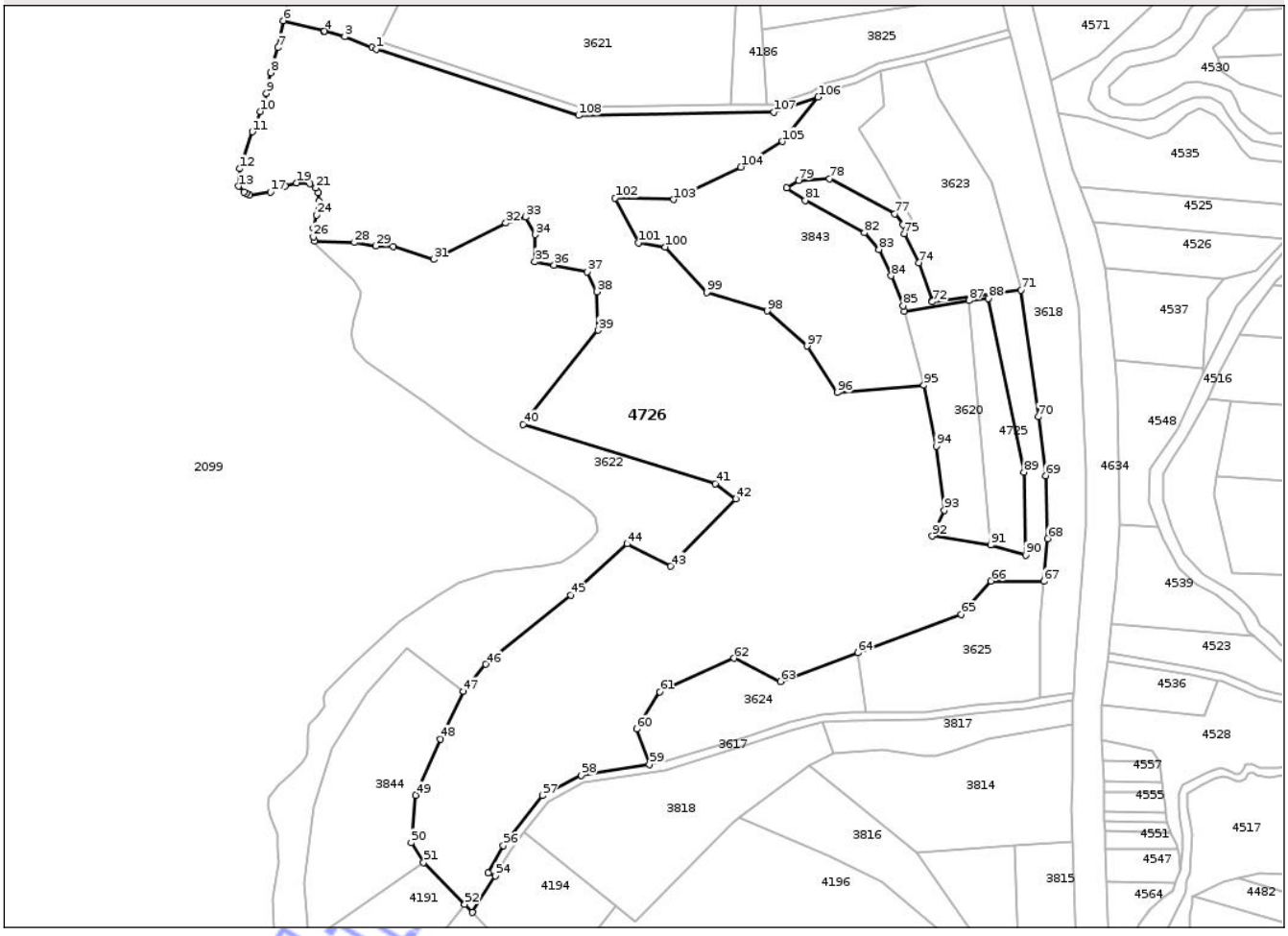

Date referitoare la teren

Crt	Categorie folosinţă	Intra vilan	Suprafaţa (mp)	Tarla	Parcelă	Nr. topo	Observaţii / Referinţe
1	arabil	NU	3.510	74	1735/1	-	
2	fânețe (F) - fânețe împădurite	NU	55.431	74	1741,1742,1737,1738,1733,1731,1730,1729	-	

Lungime Segmente

1) Valorile lungimilor segmentelor sunt obţinute din proiecţie în plan.

Punct început	X / Y	Punct sfârşit	X / Y	Lungime segment
1	467.719,623 520.338,059	2	467.717,417 520.338,945	2.377
4	467.693,771 520.347,011	5	467.693,442 520.347,097	0.34
7	467.670,751 520.338,828	8	467.667,044 520.326,435	12.936
10	467.661,829 520.307,209	11	467.657,889 520.297,018	10.926

Punct început	X / Y	Punct sfârşit	X / Y	Lungime segment
2	467.717,417 520.338,945	3	467.703,953 520.344,354	14.51
5	467.693,442 520.347,097	6	467.673,323 520.352,267	20.773
8	467.667,044 520.326,435	9	467.664,958 520.316,243	10.403
11	467.657,889 520.297,018	12	467.651,525 520.278,666	19.424

Punct început	X / Y	Punct sfârşit	X / Y	Lungime segment
3	467.703,953 520.344,354	4	467.693,771 520.347,011	10.523
6	467.673,323 520.352,267	7	467.670,751 520.338,828	13.683
9	467.664,958 520.316,243	10	467.661,829 520.307,209	9.561
12	467.651,525 520.278,666	13	467.650,982 520.269,978	8.705

Document care conţine date cu caracter personal, protejat de prevederile Regulamentului (UE) nr. 679/2016 şi Legii 190/2018

Punct început	X / Y	Punct sfârşit	X / Y	Lungime segment
13	467.650,982 520.269,978	14	467.653,836 520.267,127	4.034
16	467.656,553 520.265,498	17	467.666,876 520.267,127	10.451
19	467.680,053 520.271,607	20	467.686,709 520.271,2	6.668
22	467.690,649 520.266,584	23	467.691,19 520.262,512	4.108
25	467.688,456 520.248,853	26	467.688,293 520.244,77	4.086
28	467.708,814 520.241,938	29	467.719,438 520.240,214	10.763
31	467.748,252 520.233,617	32	467.784,098 520.251,563	40.087
34	467.798,765 520.245,855	35	467.798,553 520.232,373	13.484
37	467.824,711 520.227,441	38	467.829,49 520.217,521	11.011
40	467.792,916 520.151,589	41	467.888,535 520.122,081	100.069
43	467.866,251 520.080,955	44	467.844,587 520.092,069	24.349
46	467.774,193 520.032,19	47	467.762,936 520.018,831	17.469
49	467.739,189 519.967,077	50	467.736,995 519.943,374	23.804
52	467.763,711 519.912,808	53	467.767,632 519.908,816	5.596
55	467.775,284 519.928,457	56	467.782,958 519.941,941	15.515
58	467.821,667 519.977,027	59	467.855,655 519.982,367	34.405
61	467.860,85 520.018,513	62	467.897,863 520.035,191	40.597
64	467.959,413 520.037,916	65	468.011,024 520.056,996	55.025
67	468.052,096 520.073,453	68	468.053,996 520.094,668	21.3
70	468.049,309 520.155,243	71	468.040,691 520.218,316	63.659
73	467.996,373 520.213,093	74	467.989,838 520.231,868	19.88
76	467.981,898 520.250,798	77	467.977,909 520.256,29	6.788
79	467.929,988 520.272,873	80	467.924,034 520.269,069	7.065
82	467.962,684 520.246,804	83	467.970,016 520.238,5	11.078
85	467.981,981 520.210,551	86	467.982,714 520.207,863	2.786
88	468.024,56 520.214,212	89	468.042,19 520.127,791	88.201
91	468.025,491 520.091,433	92	467.996,445 520.095,934	29.393
94	467.998,432 520.140,611	95	467.992,377 520.170,943	30.93
97	467.934,101 520.190,499	98	467.914,321 520.207,914	26.354
100	467.863,617 520.239,765	101	467.850,116 520.241,804	13.654
103	467.867,767 520.263,31	104	467.901,219 520.279,431	37.134
106	467.939,643 520.314,256	107	467.917,623 520.306,698	23.281

Punct început	X / Y	Punct sfârşit	X / Y	Lungime segment
14	467.653,836 520.267,127	15	467.654,871 520.266,507	1.206
17	467.666,876 520.267,127	18	467.674,075 520.270,114	7.794
20	467.686,709 520.271,2	21	467.689,562 520.269,164	3.505
23	467.691,19 520.262,512	24	467.689,833 520.255,588	7.056
26	467.688,293 520.244,77	27	467.688,953 520.242,742	2.133
29	467.719,438 520.240,214	30	467.728,016 520.239,938	8.582
32	467.784,098 520.251,563	33	467.793,962 520.254,676	10.344
35	467.798,553 520.232,373	36	467.808,167 520.230,748	9.75
38	467.829,49 520.217,521	39	467.830,221 520.198,345	19.19
41	467.888,535 520.122,081	42	467.898,784 520.114,422	12.795
44	467.844,587 520.092,069	45	467.816,394 520.066,582	38.006
47	467.762,936 520.018,831	48	467.751,649 519.995,03	26.342
50	467.736,995 519.943,374	51	467.743,221 519.933,665	11.534
53	467.767,632 519.908,816	54	467.778,986 519.926,943	21.389
56	467.782,958 519.941,941	57	467.802,357 519.966,916	31.624
59	467.855,655 519.982,367	60	467.849,322 520.000,017	18.752
62	467.897,863 520.035,191	63	467.920,878 520.023,671	25.737
65	468.011,024 520.056,996	66	468.025,708 520.073,623	22.183
68	468.053,996 520.094,668	69	468.052,932 520.125,95	31.3
71	468.040,691 520.218,316	72	467.996,548 520.212,409	44.536
74	467.989,838 520.231,868	75	467.982,528 520.246,344	16.217
77	467.977,909 520.256,29	78	467.945,408 520.273,653	36.848
80	467.924,034 520.269,069	81	467.933,208 520.262,923	11.042
83	467.970,016 520.238,5	84	467.976,074 520.225,365	14.465
86	467.982,714 520.207,863	87	468.014,825 520.213,111	32.537
89	468.042,19 520.127,791	90	468.042,989 520.086,425	41.374
92	467.996,445 520.095,934	93	468.002,538 520.108,804	14.239
95	467.992,377 520.170,943	96	467.949,243 520.167,418	43.278
98	467.914,321 520.207,914	99	467.884,181 520.217,015	31.484
101	467.850,116 520.241,804	102	467.838,553 520.263,985	25.014
104	467.901,219 520.279,431	105	467.921,979 520.292,223	24.385
107	467.917,623 520.306,698	108	467.820,395 520.305,153	97.24

Punct început	X / Y	Punct sfârşit	X / Y	Lungime segment
15	467.654,871 520.266,507	16	467.656,553 520.265,498	1.961
18	467.674,075 520.270,114	19	467.680,053 520.271,607	6.162
21	467.689,562 520.269,164	22	467.690,649 520.266,584	2.8
24	467.689,833 520.255,588	25	467.688,456 520.248,853	6.874
27	467.688,953 520.242,742	28	467.708,814 520.241,938	19.877
30	467.728,016 520.239,938	31	467.748,252 520.233,617	21.2
33	467.793,962 520.254,676	34	467.798,765 520.245,855	10.044
36	467.808,167 520.230,748	37	467.824,711 520.227,441	16.871
39	467.830,221 520.198,345	40	467.792,916 520.151,589	59.815
42	467.898,784 520.114,422	43	467.866,251 520.080,955	46.674
45	467.816,394 520.066,582	46	467.774,193 520.032,19	54.44
48	467.751,649 519.995,03	49	467.739,189 519.967,077	30.604
51	467.743,221 519.933,665	52	467.763,711 519.912,808	29.238
54	467.778,986 519.926,943	55	467.775,284 519.928,457	4.0
57	467.802,357 519.966,916	58	467.821,667 519.977,027	21.797
60	467.849,322 520.000,017	61	467.860,85 520.018,513	21.794
63	467.920,878 520.023,671	64	467.959,413 520.037,916	41.084
66	468.025,708 520.073,623	67	468.052,096 520.073,453	26.389
69	468.052,932 520.125,95	70	468.049,309 520.155,243	29.516
72	467.996,548 520.212,409	73	467.996,373 520.213,093	0.706
75	467.982,528 520.246,344	76	467.981,898 520.250,798	4.498
78	467.945,408 520.273,653	79	467.929,988 520.272,873	15.44
81	467.933,208 520.262,923	82	467.962,684 520.246,804	33.595
84	467.976,074 520.225,365	85	467.981,981 520.210,551	15.948
87	468.014,825 520.213,111	88	468.024,56 520.214,212	9.797
90	468.042,989 520.086,425	91	468.025,491 520.091,433	18.201
93	468.002,538 520.108,804	94	467.998,432 520.140,611	32.071
96	467.949,243 520.167,418	97	467.934,101 520.190,499	27.605
99	467.884,181 520.217,015	100	467.863,617 520.239,765	30.667
102	467.838,553 520.263,985	103	467.867,767 520.263,31	29.222
105	467.921,979 520.292,223	106	467.939,643 520.314,256	28.24
108	467.820,395 520.305,153	1	467.719,623 520.338,059	106.008

Verificat cu aplicația eTerra

**** Lungimile segmentelor sunt determinate în planul de proiecţie Stereo 70 şi sunt rotunjite la 1 milimetru.**
***** Distanţa dintre puncte este formată din segmente cumulate ce sunt mai mici decât valoarea 1 milimetru.**

Neutilizabil in circuitul civil

DATE DESPRE IMOBILUL NR. 4727

Oficiul de Cadastru şi Publicitate Imobiliară SIBIU
Biroul de Cadastru şi Publicitate Imobiliară Medias

A. Partea I. Descrierea imobilului

TEREN Necunoscut

Adresa: Loc. Prod, Jud. Sibiu

Nr. Crt	Nr cadastral Nr. topografic	Suprafaţa* (mp)	Observaţii / Referinţe
A1		71	Sector cadastral:7 Teren neimprejmuit;

B. Partea II. Proprietari şi acte

Inscrieri privitoare la dreptul de proprietate şi alte drepturi reale		Referinţe
/		
Act Administrativ nr. 5466, din 15/12/2025 emis de PRIMĂRIA COMUNIE HOGHILAG;		
B1	Inscrierea posesiei, drept de PROPRIETATE, dobandit prin Lege, cota actuala 1/1, cota initiala 1/1	A1
	1) **NEIDENTIFICAT NEIDENTIFICAT**	
Act Normativ nr. 7, din 13/03/1996 emis de PARLAMENTUL ROMÂNIEI;		
B2	se notează mențiunea de proprietar neidentificat	A1

C. Partea III. SARCINI .

Inscrieri privind dezmembramintele dreptului de proprietate, drepturi reale de garanţie şi sarcini	Referinţe
NU SUNT	

Neutilizabil în circuitul civil

Anexa Nr. 1 La Partea I

Teren

Nr cadastral	Suprafaţa (mp)*	Observaţii / Referinţe
	71	

* Suprafaţa este determinată in planul de proiecţie Stereo 70.

DETALII LINIARE IMOBIL

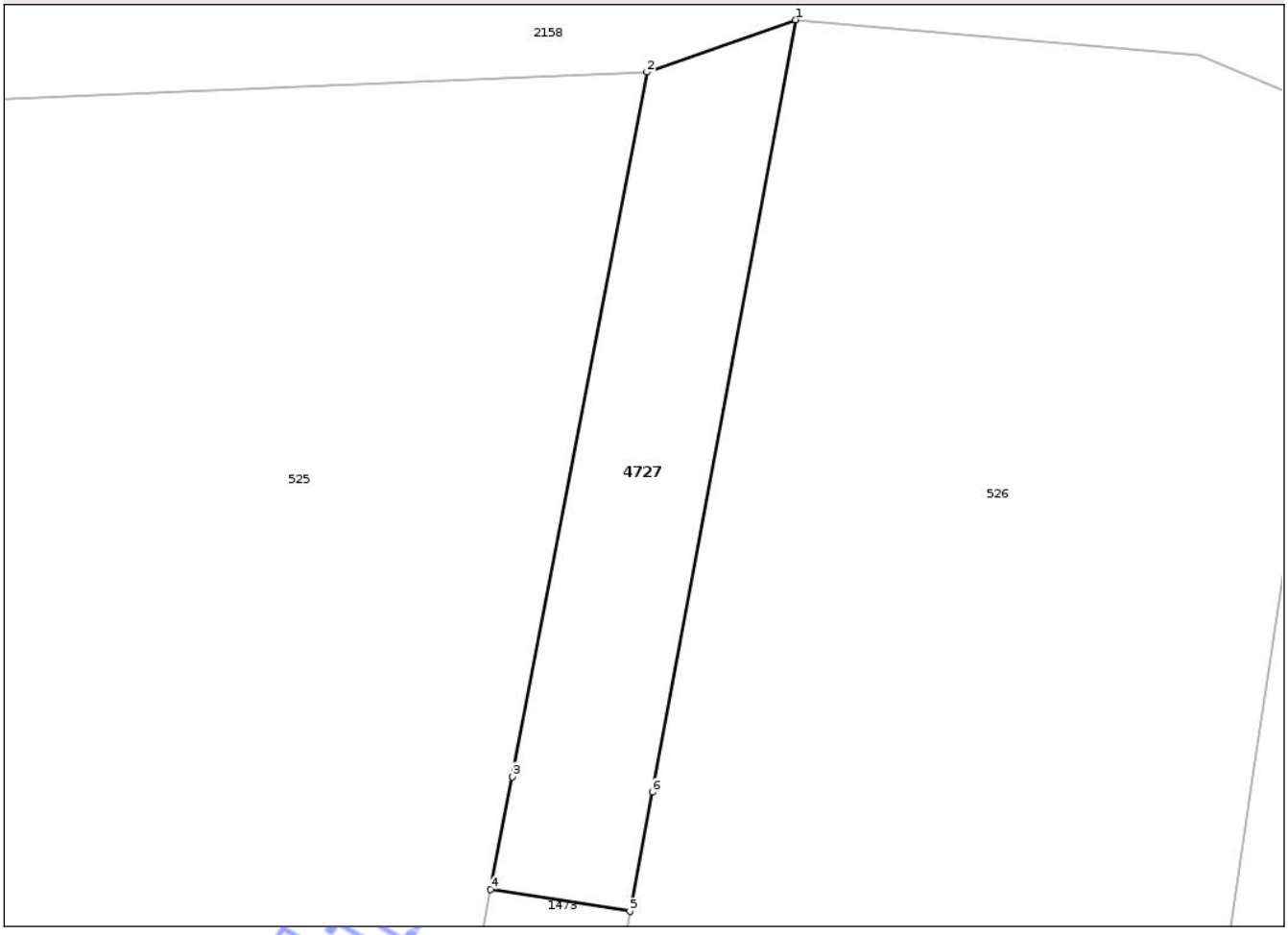

Date referitoare la teren

Crt	Categorie folosinţă	Intra vilan	Suprafaţa (mp)	Tarla	Parcelă	Nr. topo	Observaţii / Referinţe
1	drum	DA	10	29	478/2	-	
2	drum	NU	61	29	478/2	-	

Lungime Segmente
1) Valorile lungimilor segmentelor sunt obţinute din proiecţie în plan.

Punct început	X / Y	Punct sfârşit	X / Y	Lungime segment (** (m)
1	472.402,606 529.049,481	2	472.398,995 529.048,208	3.829
2	472.398,995 529.048,208	3	472.395,723 529.031,106	17.412
3	472.395,723 529.031,106	4	472.395,199 529.028,369	2.787
4	472.395,199 529.028,369	5	472.398,586 529.027,836	3.429

Document care conţine date cu caracter personal, protejat de prevederile Regulamentului (UE) nr. 679/2016 şi Legii 190/2018

Punct început	X / Y	Punct sfârşit	X / Y	Lungime segment (** (m)
5	472.398,586 529.027,836	6	472.399,123 529.030,727	2.94
6	472.399,123 529.030,727	1	472.402,606 529.049,481	19.075

** Lungimile segmentelor sunt determinate în planul de proiecţie Stereo 70 şi sunt rotunjite la 1 milimetru.
*** Distanţa dintre puncte este formată din segmente cumulate ce sunt mai mici decât valoarea 1 milimetru.

Neutilizabil in circuitul civil

DATE DESPRE IMOBILUL NR. 4728

Oficiul de Cadastru şi Publicitate Imobiliară SIBIU
Biroul de Cadastru şi Publicitate Imobiliară Medias

A. Partea I. Descrierea imobilului

TEREN Necunoscut

Adresa: Loc. Prod, Jud. Sibiu

Nr. Crt	Nr cadastral Nr. topografic	Suprafaţa* (mp)	Observaţii / Referinţe
A1		1.980	Sector cadastral:24 Teren neimprejmuit;

B. Partea II. Proprietari şi acte

Inscrieri privitoare la dreptul de proprietate şi alte drepturi reale		Referinţe
/		
Act Administrativ nr. 5466, din 15/12/2025 emis de PRIMĂRIA COMUNIE HOGHILAG;		
B1	Inscrierea posesiei, drept de PROPRIETATE, dobandit prin Lege, cota actuala 1/1, cota initiala 1/1	A1
	1) **NEIDENTIFICAT NEIDENTIFICAT**	
Act Normativ nr. 7, din 13/03/1996 emis de PARLAMENTUL ROMÂNIEI;		
B2	se notează mențiunea de proprietar neidentificat	A1

C. Partea III. SARCINI .

Inscrieri privind dezmembramintele dreptului de proprietate, drepturi reale de garanţie şi sarcini	Referinţe
NU SUNT	

Neutilizabil în circuitul civil

Anexa Nr. 1 La Partea I

Teren

Nr cadastral	Suprafaţa (mp)*	Observaţii / Referinţe
	1.980	

* Suprafaţa este determinată in planul de proiecţie Stereo 70.

DETALII LINIARE IMOBIL

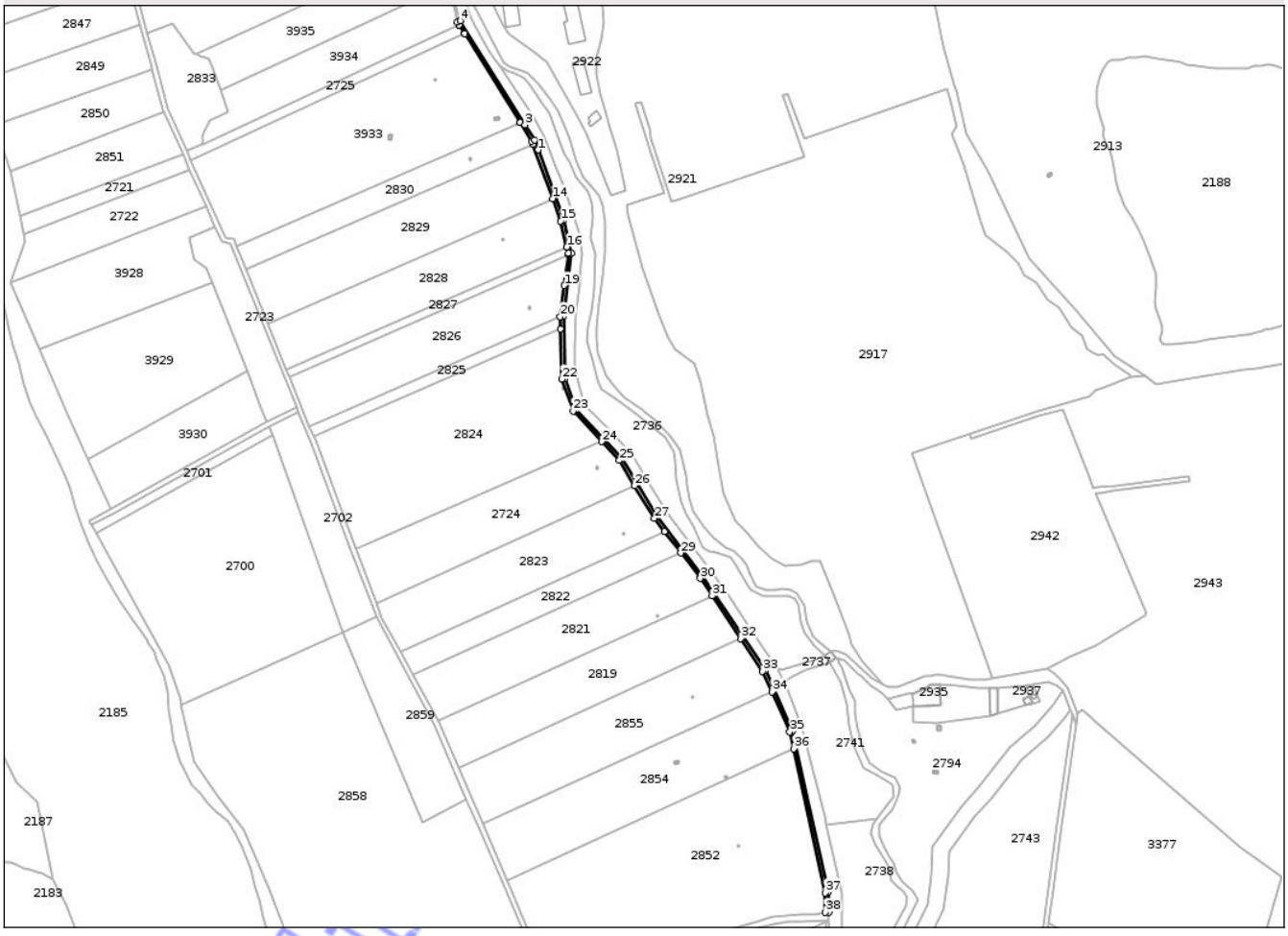

Date referitoare la teren

Crt	Categorie folosinţă	Intra vilan	Suprafaţa (mp)	Tarla	Parcelă	Nr. topo	Observaţii / Referinţe
1	curti constructii	NU	1.946	16	347/1	-	
2	curti constructii	DA	34	16	-	-	

Lungime Segmente

1) Valorile lungimilor segmentelor sunt obţinute din proiecţie în plan.

Punct început	X / Y	Punct sfârşit	X / Y	Lungime segment
1	473.672,445 527.824,943	2	473.669,562 527.832,806	8.375
4	473.610,051 527.928,669	5	473.607,738 527.927,656	2.525
7	473.609,179 527.925,334	8	473.613,576 527.918,251	8.337
10	473.657,992 527.846,703	11	473.657,995 527.846,698	0.006

Punct început	X / Y	Punct sfârşit	X / Y	Lungime segment
2	473.669,562 527.832,806	3	473.661,958 527.845,056	14.418
5	473.607,738 527.927,656	6	473.609,172 527.925,345	2.72
8	473.613,576 527.918,251	9	473.613,582 527.918,241	0.012
11	473.657,995 527.846,698	12	473.667,303 527.831,705	17.647

Punct început	X / Y	Punct sfârşit	X / Y	Lungime segment
3	473.661,958 527.845,056	4	473.610,051 527.928,669	98.415
6	473.609,172 527.925,345	7	473.609,179 527.925,334	0.013
9	473.613,582 527.918,241	10	473.657,992 527.846,703	84.202
12	473.667,303 527.831,705	13	473.668,167 527.829,349	2.509

Document care conţine date cu caracter personal, protejat de prevederile Regulamentului (UE) nr. 679/2016 şi Legii 190/2018

Punct început	X / Y	Punct sfârşit	X / Y	Lungime segment
13	473.668,167 527.829,349	14	473.684,118 527.785,843	46.338
14	473.684,118 527.785,843	15	473.690,791 527.767,848	19.192
15	473.690,791 527.767,848	16	473.695,724 527.747,024	21.4
16	473.695,724 527.747,024	17	473.697,0 527.741,716	5.459
17	473.697,0 527.741,716	18	473.696,888 527.740,869	0.854
18	473.696,888 527.740,869	19	473.693,638 527.715,963	25.117
19	473.693,638 527.715,963	20	473.690,347 527.691,064	25.116
20	473.690,347 527.691,064	21	473.690,569 527.681,163	9.903
21	473.690,569 527.681,163	22	473.691,516 527.640,832	40.342
22	473.691,516 527.640,832	23	473.700,791 527.615,211	27.248
23	473.700,791 527.615,211	24	473.723,714 527.590,591	33.639
24	473.723,714 527.590,591	25	473.737,878 527.575,474	20.716
25	473.737,878 527.575,474	26	473.750,097 527.555,227	23.648
26	473.750,097 527.555,227	27	473.766,091 527.529,015	30.706
27	473.766,091 527.529,015	28	473.774,053 527.518,491	13.197
28	473.774,053 527.518,491	29	473.787,318 527.501,136	21.844
29	473.787,318 527.501,136	30	473.802,933 527.480,819	25.624
30	473.802,933 527.480,819	31	473.812,349 527.466,682	16.986
31	473.812,349 527.466,682	32	473.835,352 527.432,445	41.247
32	473.835,352 527.432,445	33	473.853,133 527.406,085	31.796
33	473.853,133 527.406,085	34	473.860,446 527.389,707	17.937
34	473.860,446 527.389,707	35	473.875,011 527.357,509	35.339
35	473.875,011 527.357,509	36	473.877,934 527.343,914	13.906
36	473.877,934 527.343,914	37	473.903,356 527.228,317	118.359
37	473.903,356 527.228,317	38	473.903,671 527.212,586	15.734
38	473.903,671 527.212,586	39	473.906,159 527.212,543	2.488
39	473.906,159 527.212,543	40	473.905,81 527.228,609	16.07
40	473.905,81 527.228,609	41	473.877,337 527.358,292	132.772
41	473.877,337 527.358,292	42	473.855,273 527.407,279	53.727
42	473.855,273 527.407,279	43	473.804,899 527.482,253	90.325
43	473.804,899 527.482,253	44	473.768,102 527.530,393	60.593
44	473.768,102 527.530,393	45	473.739,831 527.576,95	54.468
45	473.739,831 527.576,95	46	473.702,967 527.616,543	54.098
46	473.702,967 527.616,543	47	473.693,963 527.641,294	26.338
47	473.693,963 527.641,294	48	473.692,845 527.691,167	49.886
48	473.692,845 527.691,167	49	473.699,539 527.741,849	51.122
49	473.699,539 527.741,849	50	473.693,118 527.768,559	27.471
50	473.693,118 527.768,559	1	473.672,445 527.824,943	60.054

**** Lungimile segmentelor sunt determinate în planul de proiecţie Stereo 70 şi sunt rotunjite la 1 milimetru.**
***** Distanţa dintre puncte este formată din segmente cumulate ce sunt mai mici decât valoarea 1 milimetru.**

Neutilizabil în circuitul civil

DATE DESPRE IMOBILUL NR. 4729

Oficiul de Cadastru şi Publicitate Imobiliară SIBIU
Biroul de Cadastru şi Publicitate Imobiliară Medias

A. Partea I. Descrierea imobilului

TEREN Intravilan

Adresa: Loc. Prod, Jud. Sibiu

Nr. Crt	Nr cadastral Nr. topografic	Suprafaţa* (mp)	Observaţii / Referinţe
A1		195	Sector cadastral:7 Teren neimprejmuit;

B. Partea II. Proprietari şi acte

Inscrieri privitoare la dreptul de proprietate şi alte drepturi reale		Referinţe
/		
Act Administrativ nr. 5466, din 15/12/2025 emis de PRIMĂRIA COMUNIE HOGHILAG;		
B1	Inscrierea posesiei, drept de PROPRIETATE, dobandit prin Lege, cota actuala 1/1, cota initiala 1/1	A1
	1) **NEIDENTIFICAT NEIDENTIFICAT**	
Act Normativ nr. 7, din 13/03/1996 emis de PARLAMENTUL ROMÂNIEI;		
B2	se notează mențiunea de proprietar neidentificat	A1

C. Partea III. SARCINI .

Inscrieri privind dezmembramintele dreptului de proprietate, drepturi reale de garanţie şi sarcini	Referinţe
NU SUNT	

Neutilizabil în circuitul civil

Anexa Nr. 1 La Partea I

Teren

Nr cadastral	Suprafaţa (mp)*	Observaţii / Referinţe
	195	

* Suprafaţa este determinată in planul de proiecţie Stereo 70.

DETALII LINIARE IMOBIL

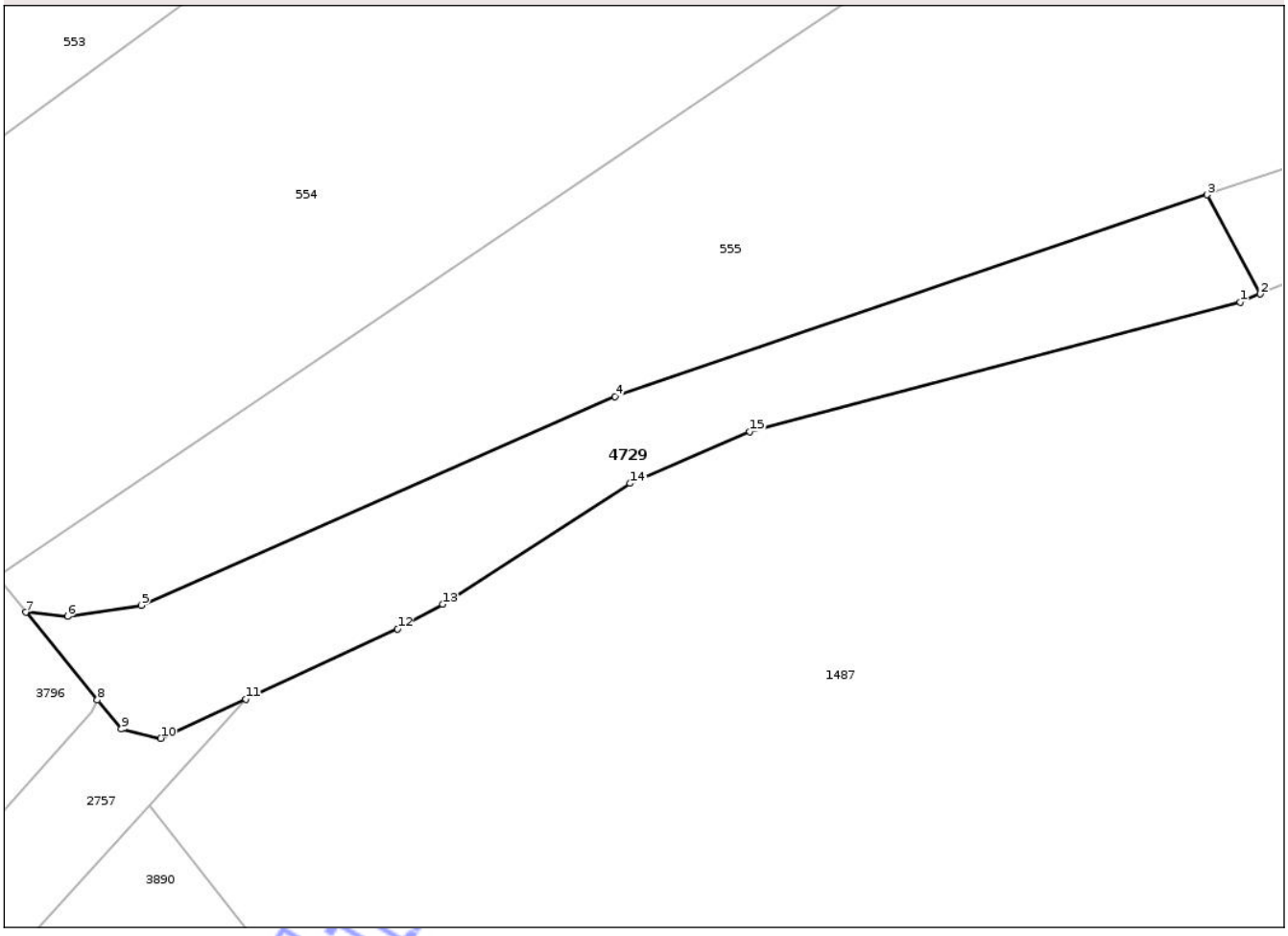

Date referitoare la teren

Crt	Categorie folosinţă	Intra vilan	Suprafaţa (mp)	Tarla	Parcelă	Nr. topo	Observaţii / Referinţe
1	drum	DA	195	21	310/2	-	

Lungime Segmente
1) Valorile lungimilor segmentelor sunt obţinute din proiecţie în plan.

Punct început	X / Y	Punct sfârşit	X / Y	Lungime segment (** (m)
1	473.080,941 528.658,466	2	473.081,722 528.658,782	0.843
2	473.081,722 528.658,782	3	473.079,652 528.662,64	4.378
3	473.079,652 528.662,64	4	473.056,607 528.654,791	24.345
4	473.056,607 528.654,791	5	473.038,161 528.646,679	20.151
5	473.038,161 528.646,679	6	473.035,281 528.646,239	2.913

Document care conţine date cu caracter personal, protejat de prevederile Regulamentului (UE) nr. 679/2016 şi Legii 190/2018

Punct început	X / Y	Punct sfârşit	X / Y	Lungime segment (** (m)
6	473.035,281 528.646,239	7	473.033,66 528.646,405	1.629
7	473.033,66 528.646,405	8	473.036,448 528.642,993	4.406
8	473.036,448 528.642,993	9	473.037,374 528.641,86	1.463
9	473.037,374 528.641,86	10	473.038,915 528.641,504	1.582
10	473.038,915 528.641,504	11	473.042,222 528.643,029	3.642
11	473.042,222 528.643,029	12	473.048,135 528.645,755	6.511
12	473.048,135 528.645,755	13	473.049,884 528.646,716	1.996
13	473.049,884 528.646,716	14	473.057,187 528.651,419	8.686
14	473.057,187 528.651,419	15	473.061,846 528.653,436	5.077
15	473.061,846 528.653,436	1	473.080,941 528.658,466	19.746

**** Lungimile segmentelor sunt determinate în planul de proiecţie Stereo 70 şi sunt rotunjite la 1 milimetru.**
***** Distanţa dintre puncte este formată din segmente cumulate ce sunt mai mici decât valoarea 1 milimetru.**

Neutilizabil în circuitul civil

DATE DESPRE IMOBILUL NR. 4730

Oficiul de Cadastru şi Publicitate Imobiliară SIBIU
Biroul de Cadastru şi Publicitate Imobiliară Medias

A. Partea I. Descrierea imobilului

TEREN Extravilan

Adresa: Jud. Sibiu

Nr. Crt	Nr cadastral Nr. topografic	Suprafaţa* (mp)	Observaţii / Referinţe
A1		10.099	Sector cadastral:56 Teren neimprejmuit;

B. Partea II. Proprietari şi acte

Inscrieri privitoare la dreptul de proprietate şi alte drepturi reale		Referinţe
/		
Act Administrativ nr. 797, din 21/11/2007 emis de INSTITUŢIA PREFECTULUI-JUDEŢUL SIBIU;		
B1	Intabulare, drept de PROPRIETATE, dobandit prin Lege, cota actuala 1/1, cota initiala 1/1	A1
	1) **COMUNA HOGHILAG**, CIF:9999999999999, DOMENIUL PRIVAT	

C. Partea III. SARCINI .

Inscrieri privind dezmembramintele dreptului de proprietate, drepturi reale de garanţie şi sarcini	Referinţe
NU SUNT	

Neutilizabil în circuitul civil

Anexa Nr. 1 La Partea I

Teren

Nr cadastral	Suprafaţa (mp)*	Observaţii / Referinţe
	10.099	

* Suprafaţa este determinată in planul de proiecţie Stereo 70.

DETALII LINIARE IMOBIL

Date referitoare la teren

Crt	Categorie folosinţă	Intra vilan	Suprafaţa (mp)	Tarla	Parcelă	Nr. topo	Observaţii / Referinţe
1	faneata	NU	8.000	54	1075/3	-	
2	neproductiv	NU	600	54	1073/3	-	
3	curti constructii	NU	1.499	54	1067	-	

Lungime Segmente

1) Valorile lungimilor segmentelor sunt obţinute din proiecţie în plan.

Punct început	X / Y	Punct sfârşit	X / Y	Lungime segment
1	469.722,151 524.786,431	2	469.733,47 524.787,639	11.383
4	469.751,226 524.788,141	5	469.774,45 524.785,452	23.379
7	469.823,984 524.779,715	8	469.827,016 524.779,364	3.052
10	469.847,604 524.776,98	11	469.871,926 524.774,163	24.485

Punct început	X / Y	Punct sfârşit	X / Y	Lungime segment
2	469.733,47 524.787,639	3	469.744,969 524.788,866	11.564
5	469.774,45 524.785,452	6	469.800,333 524.782,454	26.056
8	469.827,016 524.779,364	9	469.847,263 524.777,019	20.382
11	469.871,926 524.774,163	12	469.886,896 524.772,429	15.07

Punct început	X / Y	Punct sfârşit	X / Y	Lungime segment
3	469.744,969 524.788,866	4	469.751,226 524.788,141	6.299
6	469.800,333 524.782,454	7	469.823,984 524.779,715	23.809
9	469.847,263 524.777,019	10	469.847,604 524.776,98	0.343
12	469.886,896 524.772,429	13	469.925,434 524.766,625	38.973

Document care conţine date cu caracter personal, protejat de prevederile Regulamentului (UE) nr. 679/2016 şi Legii 190/2018

Punct început	X / Y	Punct sfârşit	X / Y	Lungime segment
13	469.925,434 524.766,625	14	469.939,106 524.764,565	13.826
16	469.991,08 524.752,468	17	470.002,43 524.732,473	22.992
19	470.020,019 524.697,863	20	470.021,572 524.694,379	3.814
22	470.039,658 524.720,48	23	470.035,411 524.720,546	4.248
25	470.008,998 524.736,668	26	470.007,578 524.739,151	2.86
28	469.980,847 524.767,36	29	469.968,25 524.770,706	13.034
31	469.852,772 524.784,166	32	469.801,291 524.789,694	51.777
34	469.850,072 524.828,173	35	469.870,924 524.839,738	23.844
37	469.866,681 524.867,78	38	469.848,458 524.884,734	24.89
40	469.758,964 524.833,4	41	469.751,322 524.826,426	10.346
43	469.734,459 524.806,633	44	469.729,728 524.798,593	9.329

Punct început	X / Y	Punct sfârşit	X / Y	Lungime segment
14	469.939,106 524.764,565	15	469.975,922 524.759,02	37.231
17	470.002,43 524.732,473	18	470.009,475 524.720,062	14.271
20	470.021,572 524.694,379	21	470.023,673 524.694,224	2.107
23	470.035,411 524.720,546	24	470.022,452 524.720,746	12.961
26	470.007,578 524.739,151	27	469.997,202 524.757,299	20.905
29	469.968,25 524.770,706	30	469.944,265 524.774,343	24.259
32	469.801,291 524.789,694	33	469.826,18 524.809,219	31.634
35	469.870,924 524.839,738	36	469.886,765 524.862,564	27.784
38	469.848,458 524.884,734	39	469.829,062 524.874,562	21.901
41	469.751,322 524.826,426	42	469.739,634 524.812,602	18.103
44	469.729,728 524.798,593	1	469.722,151 524.786,431	14.329

Punct început	X / Y	Punct sfârşit	X / Y	Lungime segment
15	469.975,922 524.759,02	16	469.991,08 524.752,468	16.513
18	470.009,475 524.720,062	19	470.020,019 524.697,863	24.576
21	470.023,673 524.694,224	22	470.039,658 524.720,48	30.739
24	470.022,452 524.720,746	25	470.008,998 524.736,668	20.845
27	469.997,202 524.757,299	28	469.980,847 524.767,36	19.202
30	469.944,265 524.774,343	31	469.852,772 524.784,166	92.019
33	469.826,18 524.809,219	34	469.850,072 524.828,173	30.497
36	469.886,765 524.862,564	37	469.866,681 524.867,78	20.75
39	469.829,062 524.874,562	40	469.758,964 524.833,4	81.29
42	469.739,634 524.812,602	43	469.734,459 524.806,633	7.9

**** Lungimile segmentelor sunt determinate în planul de proiecţie Stereo 70 şi sunt rotunjite la 1 milimetru.**
***** Distanţa dintre puncte este formată din segmente cumulate ce sunt mai mici decât valoarea 1 milimetru.**

Neutilizabil în circuitul civil

DATE DESPRE IMOBILUL NR. 4732

Oficiul de Cadastru şi Publicitate Imobiliară SIBIU
Biroul de Cadastru şi Publicitate Imobiliară Medias

A. Partea I. Descrierea imobilului

Nr. CF vechi:1970VALCHID
Nr. topografic:251

TEREN Intravilan

Adresa: Loc. Valchid, Str Haboș 1, Nr. 1, Jud. Sibiu

Nr. Crt	Nr cadastral Nr. topografic	Suprafaţa* (mp)	Observaţii / Referinţe
A1	101159	Din acte: 331 Masurata: 324	Sector cadastral:81 Teren imprejmuit;

Construcţii

Crt	Nr cadastral Nr. topografic	Adresa	Observaţii / Referinţe
A1.2	101159-C2	Loc. Valchid, Str Haboș 1, Nr. 1, Jud. Sibiu	Nr. niveluri:1; S. construita la sol:39 mp; LOCUINTA-P

B. Partea II. Proprietari şi acte

Inscrieri privitoare la dreptul de proprietate şi alte drepturi reale		Referinţe
1638 / 07/08/1984		
Act Notarial nr. 275/1967, din 07/08/1984 emis de NOTARIATUL DE STAT LOCAL MEDIAS;		
B1	Intabulare, drept de PROPRIETATE, dobandit prin Succesiune, cota actuala 1/1, cota initiala 1/1	A1
	1) **FAGARASAN NICOLAE**	
/		
Act Normativ nr. 7, din 13/03/1996 emis de PARLAMENTUL ROMÂNIEI (Adeverința nr. 5168/14.11.2025 emisă de Primăria Comunei Hoghilag);		
B2	Intabulare, drept de PROPRIETATE, dobandit prin Lege, cota actuala 1/1, cota initiala 1/1	A1.2
	1) **KOVACS LUDOVIC**	

C. Partea III. SARCINI .

Inscrieri privind dezmembramintele dreptului de proprietate, drepturi reale de garanţie şi sarcini	Referinţe
NU SUNT	

Neutilizabil în circuitul civil

Anexa Nr. 1 La Partea I

Teren

Nr cadastral	Suprafaţa (mp)*	Observaţii / Referinţe
101159	Din acte: 331 Masurata: 324	

* Suprafaţa este determinată in planul de proiecţie Stereo 70.

DETALII LINIARE IMOBIL

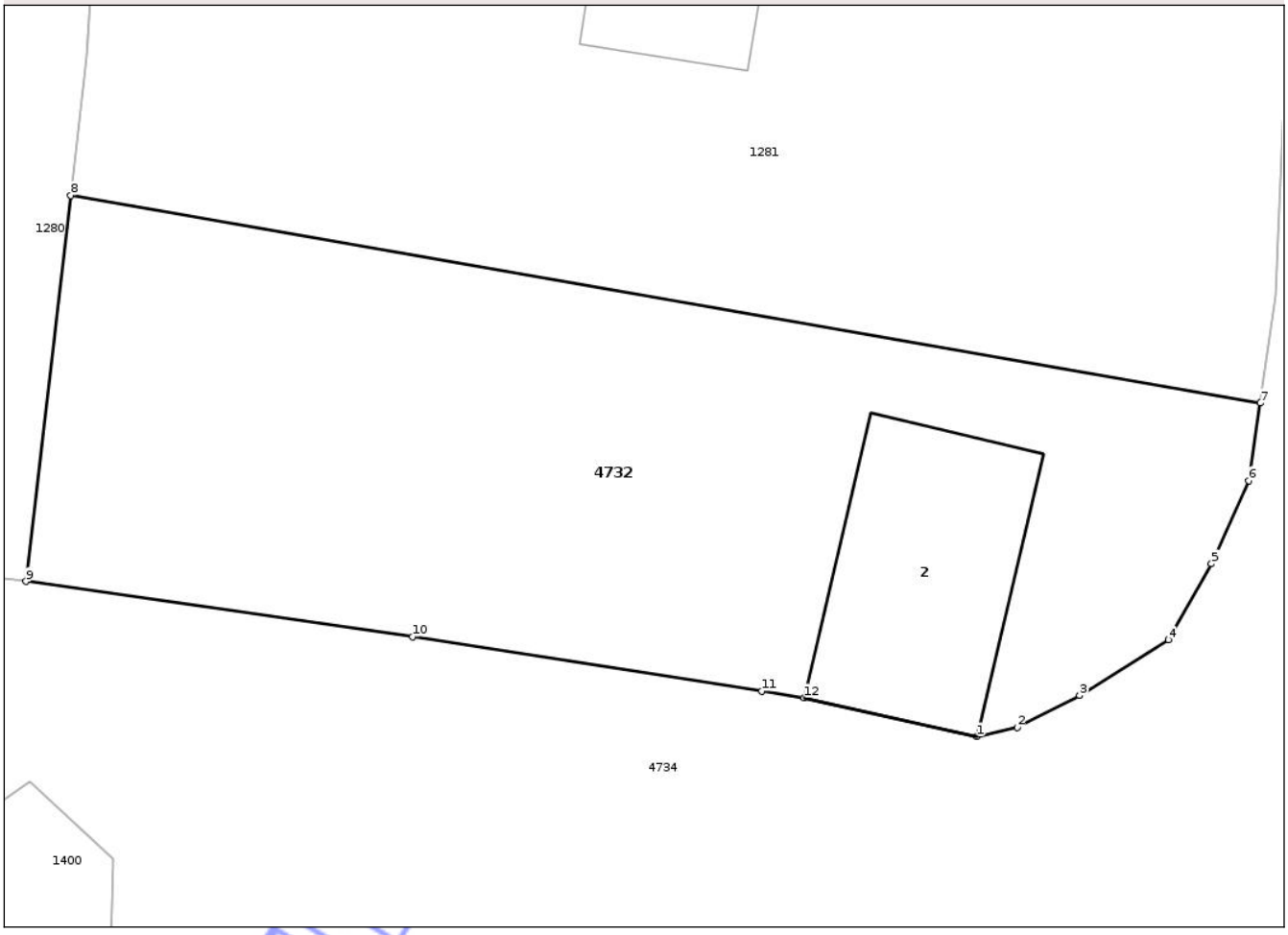

Date referitoare la teren

Crt	Categorie folosinţă	Intra vilan	Suprafaţa (mp)	Tarla	Parcelă	Nr. topo	Observaţii / Referinţe
1	curti constructii	DA	324	24	332/2,333/2, 334/2	251	

Date referitoare la construcţii

Crt	Număr	Destinaţie construcţie	Supraf. (mp)	Situaţie juridică	Observaţii / Referinţe
A1.2	101159-C2	constructii de locuinte	39	Cu acte	Nr. niveluri:1; S. construita la sol:39 mp; LOCUINTA-P

Lungime Segmente

1) Valorile lungimilor segmentelor sunt obţinute din proiecţie în plan.

Punct început	X / Y	Punct sfârşit	X / Y	Lungime segment (** (m)
1	467.925,155 519.378,782	2	467.926,261 519.379,027	1.133
2	467.926,261 519.379,027	3	467.927,978 519.379,908	1.93
3	467.927,978 519.379,908	4	467.930,416 519.381,436	2.877

Document care conţine date cu caracter personal, protejat de prevederile Regulamentului (UE) nr. 679/2016 şi Legii 190/2018

Punct început	X / Y	Punct sfârşit	X / Y	Lungime segment (** (m)
4	467.930,416 519.381,436	5	467.931,596 519.383,521	2.396
5	467.931,596 519.383,521	6	467.932,617 519.385,799	2.496
6	467.932,617 519.385,799	7	467.932,932 519.387,926	2.15
7	467.932,932 519.387,926	8	467.900,303 519.393,62	33.122
8	467.900,303 519.393,62	9	467.899,071 519.383,036	10.655
9	467.899,071 519.383,036	10	467.909,674 519.381,514	10.712
10	467.909,674 519.381,514	11	467.919,25 519.380,022	9.692
11	467.919,25 519.380,022	12	467.920,411 519.379,841	1.175
12	467.920,411 519.379,841	1	467.925,155 519.378,782	4.861

**** Lungimile segmentelor sunt determinate în planul de proiecţie Stereo 70 şi sunt rotunjite la 1 milimetru.**
***** Distanţa dintre puncte este formată din segmente cumulate ce sunt mai mici decât valoarea 1 milimetru.**

Neutilizabil in circuitul civil

DATE DESPRE IMOBILUL NR. 4734

Oficiul de Cadastru şi Publicitate Imobiliară SIBIU
Biroul de Cadastru şi Publicitate Imobiliară Medias

A. Partea I. Descrierea imobilului

TEREN Necunoscut

Adresa: Loc. Valchid, Str Haboș 1, Jud. Sibiu

Nr. Crt	Nr cadastral Nr. topografic	Suprafaţa* (mp)	Observaţii / Referinţe
A1		2.758	Sector cadastral:81 Teren neimprejmuit;

B. Partea II. Proprietari şi acte

Inscrieri privitoare la dreptul de proprietate şi alte drepturi reale		Referinţe
/		
Act Administrativ nr. 5466, din 15/12/2025 emis de PRIMĂRIA COMUNIE HOGHILAG;		
B1	Inscrierea posesiei, drept de PROPRIETATE, dobandit prin Lege, cota actuala 1/1, cota initiala 1/1	A1
	1) **NEIDENTIFICAT NEIDENTIFICAT**	
Act Normativ nr. 7, din 13/03/1996 emis de PARLAMENTUL ROMÂNIEI;		
B2	se notează mențiunea de proprietar neidentificat	A1

C. Partea III. SARCINI .

Inscrieri privind dezmembramintele dreptului de proprietate, drepturi reale de garanţie şi sarcini	Referinţe
NU SUNT	

Neutilizabil în circuitul civil

Anexa Nr. 1 La Partea I

Teren

Nr cadastral	Suprafaţa (mp)*	Observaţii / Referinţe
	2.758	

* Suprafaţa este determinată in planul de proiecţie Stereo 70.

DETALII LINIARE IMOBIL

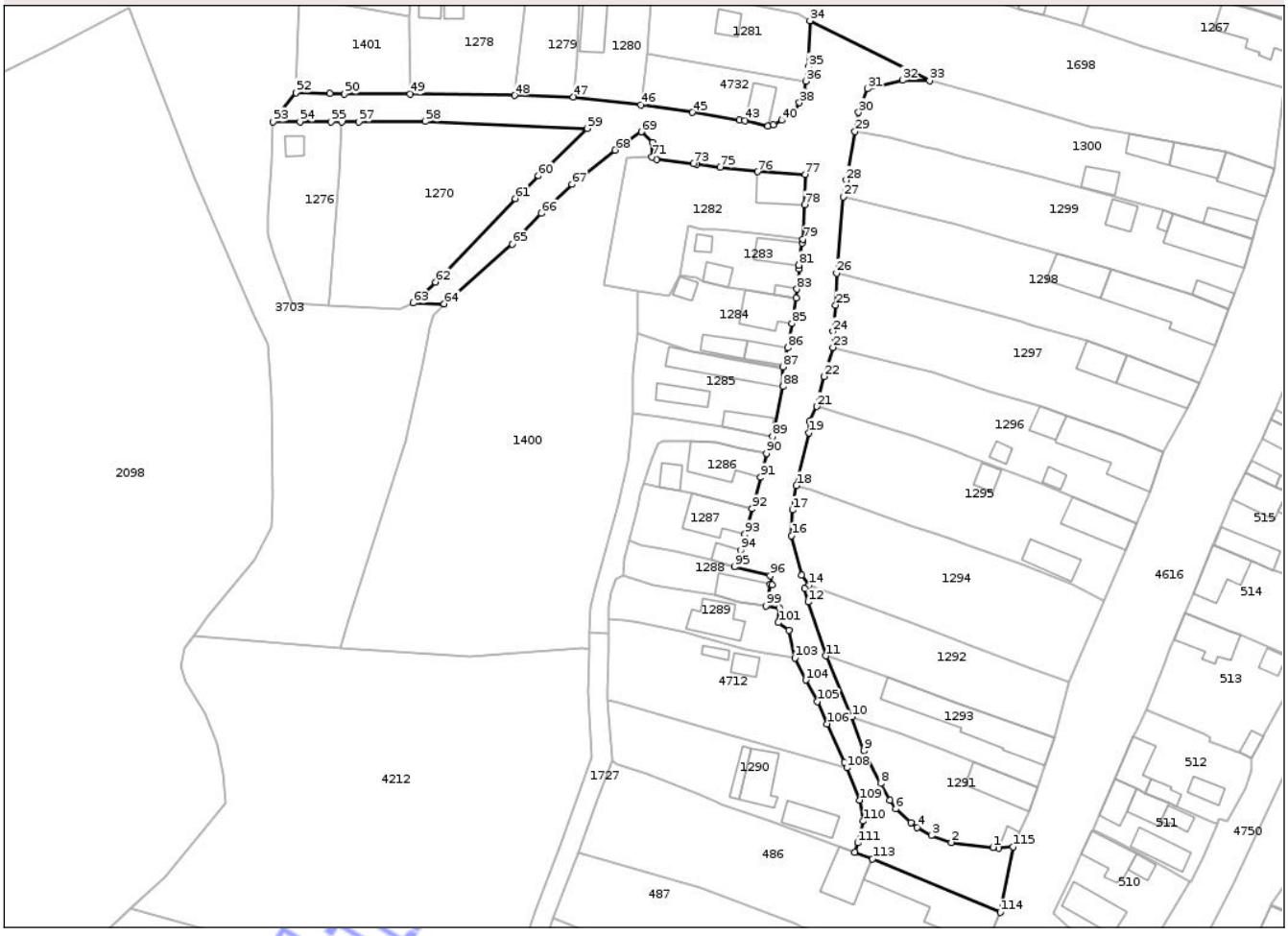

Date referitoare la teren

Crt	Categorie folosinţă	Intra vilan	Suprafaţa (mp)	Tarla	Parcelă	Nr. topo	Observaţii / Referinţe
1	drum	DA	2.702	-	342,356	-	
2	drum	NU	56	-	342	-	

Lungime Segmente

1) Valorile lungimilor segmentelor sunt obţinute din proiecţie în plan.

Punct început	X / Y	Punct sfârşit	X / Y	Lungime segment
1	467.971,222 519.231,211	2	467.962,7 519.232,166	8.575
4	467.955,714 519.235,284	5	467.954,49 519.236,283	1.58
7	467.950,126 519.240,807	8	467.948,189 519.244,247	3.948
10	467.942,321 519.257,881	11	467.937,013 519.270,354	13.555
13	467.932,648 519.284,121	14	467.933,485 519.284,768	1.058

Punct început	X / Y	Punct sfârşit	X / Y	Lungime segment
2	467.962,7 519.232,166	3	467.958,585 519.233,634	4.369
5	467.954,49 519.236,283	6	467.951,347 519.239,083	4.209
8	467.948,189 519.244,247	9	467.944,788 519.250,908	7.479
11	467.937,013 519.270,354	12	467.933,377 519.281,37	11.601
14	467.933,485 519.284,768	15	467.931,996 519.286,881	2.585

Punct început	X / Y	Punct sfârşit	X / Y	Lungime segment
3	467.958,585 519.233,634	4	467.955,714 519.235,284	3.311
6	467.951,347 519.239,083	7	467.950,126 519.240,807	2.113
9	467.944,788 519.250,908	10	467.942,321 519.257,881	7.397
12	467.933,377 519.281,37	13	467.932,648 519.284,121	2.846
15	467.931,996 519.286,881	16	467.929,948 519.294,915	8.291

Document care conţine date cu caracter personal, protejat de prevederile Regulamentului (UE) nr. 679/2016 şi Legii 190/2018

Punct început	X / Y	Punct sfârşit	X / Y	Lungime segment
16	467.929,948 519.294,915	17	467.930,114 519.300,206	5.294
19	467.933,486 519.316,018	20	467.933,659 519.318,329	2.317
22	467.936,666 519.327,491	23	467.938,445 519.333,453	6.222
25	467.938,972 519.342,114	26	467.939,161 519.348,635	6.524
28	467.941,128 519.367,655	29	467.942,937 519.377,655	10.162
31	467.945,502 519.386,372	32	467.952,706 519.388,125	7.414
34	467.933,746 519.400,291	35	467.933,369 519.390,869	9.43
37	467.932,617 519.385,799	38	467.931,596 519.383,521	2.496
40	467.927,978 519.379,908	41	467.926,261 519.379,027	1.93
43	467.920,411 519.379,841	44	467.919,25 519.380,022	1.175
46	467.899,071 519.383,036	47	467.885,261 519.384,72	13.912
49	467.851,846 519.385,261	50	467.838,389 519.385,349	13.457
52	467.828,395 519.385,593	53	467.823,771 519.379,617	7.556
55	467.835,665 519.379,57	56	467.837,889 519.379,557	2.224
58	467.854,987 519.379,713	59	467.888,049 519.378,243	33.095
61	467.873,324 519.363,912	62	467.857,003 519.346,804	23.644
64	467.858,82 519.342,382	65	467.872,726 519.354,584	18.5
67	467.884,983 519.366,821	68	467.893,804 519.373,832	11.268
70	467.901,46 519.375,431	71	467.901,396 519.372,397	3.035
73	467.909,932 519.371,04	74	467.910,526 519.370,96	0.599
76	467.922,975 519.369,408	77	467.932,75 519.368,813	9.793
79	467.932,279 519.355,587	80	467.932,152 519.354,78	0.817
82	467.931,509 519.349,547	83	467.931,084 519.345,394	4.175
85	467.930,033 519.338,347	86	467.929,18 519.333,397	5.023
88	467.928,206 519.325,431	89	467.926,051 519.315,193	10.462
91	467.923,611 519.306,902	92	467.921,856 519.300,448	6.688
94	467.919,526 519.291,939	95	467.918,293 519.288,57	3.588
97	467.925,93 519.284,939	98	467.925,598 519.284,995	0.337
100	467.927,432 519.280,135	101	467.927,262 519.277,175	2.965
103	467.930,634 519.269,913	104	467.932,835 519.265,389	5.031
106	467.937,194 519.256,451	107	467.940,77 519.248,663	8.57
109	467.943,968 519.240,853	110	467.944,617 519.236,541	4.361
112	467.942,897 519.230,196	113	467.946,551 519.228,811	3.908

Punct început	X / Y	Punct sfârşit	X / Y	Lungime segment
17	467.930,114 519.300,206	18	467.930,936 519.305,161	5.023
20	467.933,659 519.318,329	21	467.935,176 519.321,346	3.377
23	467.938,445 519.333,453	24	467.938,448 519.336,72	3.267
26	467.939,161 519.348,635	27	467.940,52 519.364,291	15.715
29	467.942,937 519.377,655	30	467.943,702 519.381,532	3.952
32	467.952,706 519.388,125	33	467.958,234 519.388,066	5.528
35	467.933,369 519.390,869	36	467.932,932 519.387,926	2.975
38	467.931,596 519.383,521	39	467.930,416 519.381,436	2.396
41	467.926,261 519.379,027	42	467.925,155 519.378,782	1.133
44	467.919,25 519.380,022	45	467.909,674 519.381,514	9.692
47	467.885,261 519.384,72	48	467.873,207 519.385,0	12.057
50	467.838,389 519.385,349	51	467.835,412 519.385,422	2.978
53	467.823,771 519.379,617	54	467.829,263 519.379,607	5.492
56	467.837,889 519.379,557	57	467.841,308 519.379,588	3.419
59	467.888,049 519.378,243	60	467.878,12 519.368,58	13.855
62	467.857,003 519.346,804	63	467.852,491 519.342,531	6.214
65	467.872,726 519.354,584	66	467.878,725 519.360,859	8.681
68	467.893,804 519.373,832	69	467.899,194 519.377,555	6.551
71	467.901,396 519.372,397	72	467.902,267 519.371,883	1.011
74	467.910,526 519.370,96	75	467.915,311 519.370,312	4.829
77	467.932,75 519.368,813	78	467.932,595 519.362,671	6.144
80	467.932,152 519.354,78	81	467.931,445 519.350,3	4.535
83	467.931,084 519.345,394	84	467.930,916 519.343,512	1.889
86	467.929,18 519.333,397	87	467.928,136 519.329,476	4.058
89	467.926,051 519.315,193	90	467.924,812 519.311,787	3.624
92	467.921,856 519.300,448	93	467.920,413 519.295,222	5.422
95	467.918,293 519.288,57	96	467.925,579 519.286,764	7.506
98	467.925,598 519.284,995	99	467.924,696 519.280,532	4.553
101	467.927,262 519.277,175	102	467.929,395 519.275,549	2.682
104	467.932,835 519.265,389	105	467.935,208 519.260,995	4.994
107	467.940,77 519.248,663	108	467.941,273 519.247,435	1.327
110	467.944,617 519.236,541	111	467.943,513 519.232,116	4.561
113	467.946,551 519.228,811	114	467.972,731 519.217,882	28.37

Punct început	X / Y	Punct sfârşit	X / Y	Lungime segment
18	467.930,936 519.305,161	19	467.933,486 519.316,018	11.152
21	467.935,176 519.321,346	22	467.936,666 519.327,491	6.323
24	467.938,448 519.336,72	25	467.938,972 519.342,114	5.419
27	467.940,52 519.364,291	28	467.941,128 519.367,655	3.419
30	467.943,702 519.381,532	31	467.945,502 519.386,372	5.164
33	467.958,234 519.388,066	34	467.933,746 519.400,291	27.37
36	467.932,932 519.387,926	37	467.932,617 519.385,799	2.15
39	467.930,416 519.381,436	40	467.927,978 519.379,908	2.877
42	467.925,155 519.378,782	43	467.920,411 519.379,841	4.861
45	467.909,674 519.381,514	46	467.899,071 519.383,036	10.712
48	467.873,207 519.385,0	49	467.851,846 519.385,261	21.363
51	467.835,412 519.385,422	52	467.828,395 519.385,593	7.019
54	467.829,263 519.379,607	55	467.835,665 519.379,57	6.402
57	467.841,308 519.379,588	58	467.854,987 519.379,713	13.68
60	467.878,12 519.368,58	61	467.873,324 519.363,912	6.693
63	467.852,491 519.342,531	64	467.858,82 519.342,382	6.331
66	467.878,725 519.360,859	67	467.884,983 519.366,821	8.643
69	467.899,194 519.377,555	70	467.901,46 519.375,431	3.106
72	467.902,267 519.371,883	73	467.909,932 519.371,04	7.711
75	467.915,311 519.370,312	76	467.922,975 519.369,408	7.717
78	467.932,595 519.362,671	79	467.932,279 519.355,587	7.091
81	467.931,445 519.350,3	82	467.931,509 519.349,547	0.756
84	467.930,916 519.343,512	85	467.930,033 519.338,347	5.24
87	467.928,136 519.329,476	88	467.928,206 519.325,431	4.046
90	467.924,812 519.311,787	91	467.923,611 519.306,902	5.03
93	467.920,413 519.295,222	94	467.919,526 519.291,939	3.401
96	467.925,579 519.286,764	97	467.925,93 519.284,939	1.858
99	467.924,696 519.280,532	100	467.927,432 519.280,135	2.765
102	467.929,395 519.275,549	103	467.930,634 519.269,913	5.771
105	467.935,208 519.260,995	106	467.937,194 519.256,451	4.959
108	467.941,273 519.247,435	109	467.943,968 519.240,853	7.112
111	467.943,513 519.232,116	112	467.942,897 519.230,196	2.016
114	467.972,731 519.217,882	115	467.975,314 519.231,268	13.633

Vizualizare Imobil Cadastral

Punct început	X / Y	Punct sfârşit	X / Y	Lungime segment
115	467.975,314 519.231,268	116	467.972,333 519.231,087	2.986
116	467.972,333 519.231,087	1	467.971,222 519.231,211	1.118

**** Lungimile segmentelor sunt determinate în planul de proiecţie Stereo 70 şi sunt rotunjite la 1 milimetru.**
***** Distanţa dintre puncte este formată din segmente cumulate ce sunt mai mici decât valoarea 1 milimetru.**

Neutilizabil in circuitul civil

DATE DESPRE IMOBILUL NR. 4735

Oficiul de Cadastru şi Publicitate Imobiliară SIBIU
Biroul de Cadastru şi Publicitate Imobiliară Medias

A. Partea I. Descrierea imobilului

TEREN Extravilan

Adresa: Jud. Sibiu

Nr. Crt	Nr cadastral Nr. topografic	Suprafaţa* (mp)	Observaţii / Referinţe
A1		1.487	Sector cadastral:24 Teren neimprejmuit;

B. Partea II. Proprietari şi acte

Inscrieri privitoare la dreptul de proprietate şi alte drepturi reale		Referinţe
/		
Act Administrativ nr. 5466, din 15/12/2025 emis de PRIMĂRIA COMUNIE HOGHILAG;		
B1	Inscrierea posesiei, drept de PROPRIETATE, dobandit prin Lege, cota actuala 1/1, cota initiala 1/1	A1
	1) **NEIDENTIFICAT NEIDENTIFICAT**	
Act Normativ nr. 7, din 13/03/1996 emis de PARLAMENTUL ROMÂNIEI;		
B2	se notează mențiunea de proprietar neidentificat	A1

C. Partea III. SARCINI .

Inscrieri privind dezmembramintele dreptului de proprietate, drepturi reale de garanţie şi sarcini	Referinţe
NU SUNT	

Neutilizabil în circuitul civil

Anexa Nr. 1 La Partea I

Teren

Nr cadastral	Suprafaţa (mp)*	Observaţii / Referinţe
	1.487	

* Suprafaţa este determinată in planul de proiecţie Stereo 70.

DETALII LINIARE IMOBIL



Date referitoare la teren

Crt	Categorie folosinţă	Intra vilan	Suprafaţa (mp)	Tarla	Parcelă	Nr. topo	Observaţii / Referinţe
1	drum	NU	1.487	16	350/4/5	-	

Lungime Segmente

1) Valorile lungimilor segmentelor sunt obţinute din proiecţie în plan.

Punct început	X / Y	Punct sfârşit	X / Y	Lungime segment (** (m)
1	473.678,123 527.158,481	2	473.698,615 527.161,607	20.729
3	473.747,281 527.172,029	4	473.758,405 527.173,728	11.253
5	473.773,939 527.175,855	6	473.788,747 527.178,935	15.125
7	473.797,752 527.180,915	8	473.827,252 527.191,316	31.28
9	473.844,208 527.198,131	10	473.845,408 527.198,131	1.2

Punct început	X / Y	Punct sfârşit	X / Y	Lungime segment (** (m)
2	473.698,615 527.161,607	3	473.747,281 527.172,029	49.769
4	473.758,405 527.173,728	5	473.773,939 527.175,855	15.679
6	473.788,747 527.178,935	7	473.797,752 527.180,915	9.22
8	473.827,252 527.191,316	9	473.844,208 527.198,131	18.274
10	473.845,408 527.198,131	11	473.845,413 527.198,131	0.005

Document care conţine date cu caracter personal, protejat de prevederile Regulamentului (UE) nr. 679/2016 şi Legii 190/2018

Punct început	X / Y	Punct sfârşit	X / Y	Lungime segment (** (m)
11	473.845,413 527.198,131	12	473.849,355 527.200,122	4.416
13	473.862,613 527.203,614	14	473.872,667 527.205,393	10.21
15	473.885,042 527.204,848	16	473.903,801 527.206,087	18.8
17	473.906,298 527.206,128	18	473.906,159 527.212,543	6.417
19	473.903,671 527.212,586	20	473.896,768 527.211,311	7.02
21	473.883,384 527.211,075	22	473.872,579 527.209,815	10.878
23	473.860,681 527.208,631	24	473.848,757 527.205,389	12.357
25	473.837,624 527.201,961	26	473.826,231 527.198,003	12.061
27	473.811,232 527.192,805	28	473.795,747 527.186,643	16.666
29	473.786,962 527.184,834	30	473.773,573 527.181,775	13.734
31	473.756,131 527.180,546	32	473.746,306 527.178,336	10.07
33	473.694,998 527.168,524	34	473.676,857 527.163,227	18.899
35	473.672,996 527.162,1	36	473.674,249 527.157,381	4.883

Punct început	X / Y	Punct sfârşit	X / Y	Lungime segment (** (m)
12	473.849,355 527.200,122	13	473.862,613 527.203,614	13.71
14	473.872,667 527.205,393	15	473.885,042 527.204,848	12.387
16	473.903,801 527.206,087	17	473.906,298 527.206,128	2.497
18	473.906,159 527.212,543	19	473.903,671 527.212,586	2.488
20	473.896,768 527.211,311	21	473.883,384 527.211,075	13.386
22	473.872,579 527.209,815	23	473.860,681 527.208,631	11.957
24	473.848,757 527.205,389	25	473.837,624 527.201,961	11.649
26	473.826,231 527.198,003	27	473.811,232 527.192,805	15.874
28	473.795,747 527.186,643	29	473.786,962 527.184,834	8.969
30	473.773,573 527.181,775	31	473.756,131 527.180,546	17.485
32	473.746,306 527.178,336	33	473.694,998 527.168,524	52.238
34	473.676,857 527.163,227	35	473.672,996 527.162,1	4.022
36	473.674,249 527.157,381	1	473.678,123 527.158,481	4.027

**** Lungimile segmentelor sunt determinate în planul de proiecţie Stereo 70 şi sunt rotunjite la 1 milimetru.**
***** Distanţa dintre puncte este formată din segmente cumulate ce sunt mai mici decât valoarea 1 milimetru.**

Neutilizabil în circuitul civil

DATE DESPRE IMOBILUL NR. 4736

Oficiul de Cadastru şi Publicitate Imobiliară SIBIU
Biroul de Cadastru şi Publicitate Imobiliară Medias

A. Partea I. Descrierea imobilului

TEREN Extravilan

Adresa: Jud. Sibiu

Nr. Crt	Nr cadastral Nr. topografic	Suprafaţa* (mp)	Observaţii / Referinţe
A1		1.648	Sector cadastral:24 Teren neimprejmuit;

B. Partea II. Proprietari şi acte

Inscrieri privitoare la dreptul de proprietate şi alte drepturi reale		Referinţe
/		
Act Administrativ nr. 5466, din 15/12/2025 emis de PRIMĂRIA COMUNIE HOGHILAG;		
B1	Inscrierea posesiei, drept de PROPRIETATE, dobandit prin Lege, cota actuala 1/1, cota initiala 1/1	A1
	1) **NEIDENTIFICAT NEIDENTIFICAT**	
Act Normativ nr. 7, din 13/03/1996 emis de PARLAMENTUL ROMÂNIEI;		
B2	se notează mențiunea de proprietar neidentificat	A1

C. Partea III. SARCINI .

Inscrieri privind dezmembramintele dreptului de proprietate, drepturi reale de garanţie şi sarcini	Referinţe
NU SUNT	

Neutilizabil în circuitul civil

Anexa Nr. 1 La Partea I

Teren

Nr cadastral	Suprafaţa (mp)*	Observaţii / Referinţe
	1.648	

* Suprafaţa este determinată in planul de proiecţie Stereo 70.

DETALII LINIARE IMOBIL

Date referitoare la teren

Crt	Categorie folosinţă	Intra vilan	Suprafaţa (mp)	Tarla	Parcelă	Nr. topo	Observaţii / Referinţe
1	drum	NU	1.648	17	352/2	-	

Lungime Segmente

1) Valorile lungimilor segmentelor sunt obţinute din proiecţie în plan.

Punct început	X / Y	Punct sfârşit	X / Y	Lungime segment (** (m)
1	473.779,083 526.762,503	2	473.783,307 526.761,772	4.287
3	473.752,051 526.879,751	4	473.718,99 527.003,335	127.93
5	473.710,406 527.009,878	6	473.705,406 527.021,683	12.82
7	473.699,374 527.045,609	8	473.687,708 527.077,33	33.798
9	473.689,539 527.083,976	10	473.688,163 527.087,742	4.01

Punct început	X / Y	Punct sfârşit	X / Y	Lungime segment (** (m)
2	473.783,307 526.761,772	3	473.752,051 526.879,751	122.049
4	473.718,99 527.003,335	5	473.710,406 527.009,878	10.793
6	473.705,406 527.021,683	7	473.699,374 527.045,609	24.675
8	473.687,708 527.077,33	9	473.689,539 527.083,976	6.894
10	473.688,163 527.087,742	11	473.687,021 527.090,869	3.329

Document care conţine date cu caracter personal, protejat de prevederile Regulamentului (UE) nr. 679/2016 şi Legii 190/2018

Punct început	X / Y	Punct sfârşit	X / Y	Lungime segment (** (m)
11	473.687,021 527.090,869	12	473.682,54 527.103,139	13.063
13	473.679,678 527.110,976	14	473.673,339 527.128,334	18.479
15	473.673,827 527.145,248	16	473.678,123 527.158,481	13.913
17	473.674,249 527.157,381	18	473.669,829 527.145,363	12.805
19	473.669,318 527.127,683	20	473.675,921 527.109,604	19.247
21	473.685,343 527.083,805	22	473.683,51 527.077,154	6.899
23	473.695,547 527.044,426	24	473.701,603 527.020,407	24.771
25	473.707,137 527.007,34	26	473.715,479 527.000,982	10.489
27	473.716,008 526.999,005	28	473.756,193 526.848,819	155.469

Punct început	X / Y	Punct sfârşit	X / Y	Lungime segment (** (m)
12	473.682,54 527.103,139	13	473.679,678 527.110,976	8.343
14	473.673,339 527.128,334	15	473.673,827 527.145,248	16.921
16	473.678,123 527.158,481	17	473.674,249 527.157,381	4.027
18	473.669,829 527.145,363	19	473.669,318 527.127,683	17.687
20	473.675,921 527.109,604	21	473.685,343 527.083,805	27.466
22	473.683,51 527.077,154	23	473.695,547 527.044,426	34.871
24	473.701,603 527.020,407	25	473.707,137 527.007,34	14.191
26	473.715,479 527.000,982	27	473.716,008 526.999,005	2.047
28	473.756,193 526.848,819	1	473.779,083 526.762,503	89.3

**** Lungimile segmentelor sunt determinate în planul de proiecţie Stereo 70 şi sunt rotunjite la 1 milimetru.**
***** Distanţa dintre puncte este formată din segmente cumulate ce sunt mai mici decât valoarea 1 milimetru.**

Neutilizabil in circuitul civil

DATE DESPRE IMOBILUL NR. 4737

Oficiul de Cadastru şi Publicitate Imobiliară SIBIU
Biroul de Cadastru şi Publicitate Imobiliară Medias

A. Partea I. Descrierea imobilului

TEREN Extravilan

Adresa: Jud. Sibiu

Nr. Crt	Nr cadastral Nr. topografic	Suprafaţa* (mp)	Observaţii / Referinţe
A1		6.741	Sector cadastral:24 Teren neimprejmuit;

B. Partea II. Proprietari şi acte

Inscrieri privitoare la dreptul de proprietate şi alte drepturi reale		Referinţe
/		
Act Administrativ nr. 451/31, din 25/01/1993 emis de CJSDPAT SIBIU;		
B1	Intabulare, drept de PROPRIETATE, Legea 18/1991, dobandit prin Reconstituire, cota actuala 1/1, cota initiala 1/1	A1
	1) **COLDEA VIORICA** 2) **OPRESCU ELENA** 3) **COLDEA ION** 4) **LAZĂR GHEORGHE** 5) **TÎRU DOINA** 6) **COLDEA VIOREL**	

C. Partea III. SARCINI .

Inscrieri privind dezmembramintele dreptului de proprietate, drepturi reale de garanţie şi sarcini	Referinţe
NU SUNT	

Neutilizabil în circuitul civil

Anexa Nr. 1 La Partea I

Teren

Nr cadastral	Suprafaţa (mp)*	Observaţii / Referinţe
	6.741	

* Suprafaţa este determinată in planul de proiecţie Stereo 70.

DETALII LINIARE IMOBIL

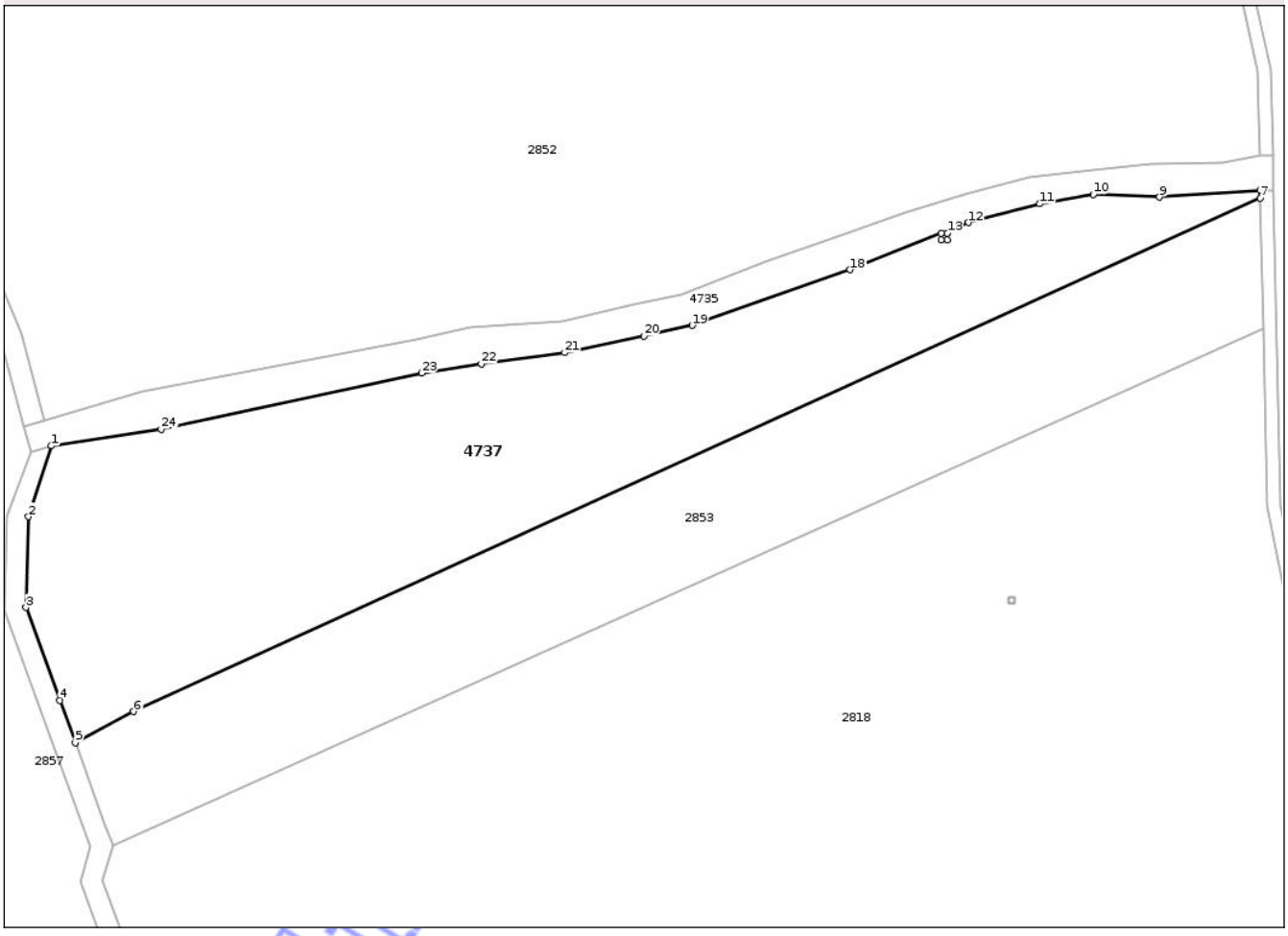

Date referitoare la teren

Crt	Categorie folosinţă	Intra vilan	Suprafaţa (mp)	Tarla	Parcelă	Nr. topo	Observaţii / Referinţe
1	arabil	NU	6.741	16	350/4/2	-	;imobil strabatut de drum, restul de suprafata se regaseste la ID 2852.

Lungime Segmente

1) Valorile lungimilor segmentelor sunt obţinute din proiecţie în plan.

Punct început	X / Y	Punct sfârşit	X / Y	Lungime segment (** (m)
1	473.678,123 527.158,481	2	473.673,827 527.145,248	13.913
3	473.673,339 527.128,334	4	473.679,678 527.110,976	18.479
5	473.682,54 527.103,139	6	473.693,472 527.108,918	12.365
7	473.903,83 527.204,671	8	473.903,801 527.206,087	1.416
9	473.885,042 527.204,848	10	473.872,667 527.205,393	12.387

Punct început	X / Y	Punct sfârşit	X / Y	Lungime segment (** (m)
2	473.673,827 527.145,248	3	473.673,339 527.128,334	16.921
4	473.679,678 527.110,976	5	473.682,54 527.103,139	8.343
6	473.693,472 527.108,918	7	473.903,83 527.204,671	231.126
8	473.903,801 527.206,087	9	473.885,042 527.204,848	18.8
10	473.872,667 527.205,393	11	473.862,613 527.203,614	10.21

Document care conţine date cu caracter personal, protejat de prevederile Regulamentului (UE) nr. 679/2016 şi Legii 190/2018

Punct început	X / Y	Punct sfârşit	X / Y	Lungime segment (** (m)
11	473.862,613 527.203,614	12	473.849,355 527.200,122	13.71
13	473.845,413 527.198,131	14	473.845,408 527.198,131	0.005
15	473.845,408 527.196,931	16	473.844,208 527.196,931	1.2
17	473.844,208 527.198,131	18	473.827,252 527.191,316	18.274
19	473.797,752 527.180,915	20	473.788,747 527.178,935	9.22
21	473.773,939 527.175,855	22	473.758,405 527.173,728	15.679
23	473.747,281 527.172,029	24	473.698,615 527.161,607	49.769

Punct început	X / Y	Punct sfârşit	X / Y	Lungime segment (** (m)
12	473.849,355 527.200,122	13	473.845,413 527.198,131	4.416
14	473.845,408 527.198,131	15	473.845,408 527.196,931	1.2
16	473.844,208 527.196,931	17	473.844,208 527.198,131	1.2
18	473.827,252 527.191,316	19	473.797,752 527.180,915	31.28
20	473.788,747 527.178,935	21	473.773,939 527.175,855	15.125
22	473.758,405 527.173,728	23	473.747,281 527.172,029	11.253
24	473.698,615 527.161,607	1	473.678,123 527.158,481	20.729

**** Lungimile segmentelor sunt determinate în planul de proiecţie Stereo 70 şi sunt rotunjite la 1 milimetru.**
***** Distanţa dintre puncte este formată din segmente cumulate ce sunt mai mici decât valoarea 1 milimetru.**

Neutilizabil in circuitul civil

DATE DESPRE IMOBILUL NR. 4738

Oficiul de Cadastru şi Publicitate Imobiliară SIBIU
Biroul de Cadastru şi Publicitate Imobiliară Medias

A. Partea I. Descrierea imobilului

TEREN Extravilan

Adresa: Jud. Sibiu

Nr. Crt	Nr cadastral Nr. topografic	Suprafaţa* (mp)	Observaţii / Referinţe
A1		996	Sector cadastral:24 Teren neimprejmuit;

B. Partea II. Proprietari şi acte

Inscrieri privitoare la dreptul de proprietate şi alte drepturi reale		Referinţe
/		
Act Administrativ nr. 5466, din 15/12/2025 emis de PRIMĂRIA COMUNIE HOGHILAG;		
B1	Inscrierea posesiei, drept de PROPRIETATE, dobandit prin Lege, cota actuala 1/1, cota initiala 1/1	A1
	1) **NEIDENTIFICAT NEIDENTIFICAT**	
Act Normativ nr. 7, din 13/03/1996 emis de PARLAMENTUL ROMÂNIEI;		
B2	se notează mențiunea de proprietar neidentificat	A1

C. Partea III. SARCINI .

Inscrieri privind dezmembramintele dreptului de proprietate, drepturi reale de garanţie şi sarcini	Referinţe
NU SUNT	

Neutilizabil în circuitul civil

Anexa Nr. 1 La Partea I

Teren

Nr cadastral	Suprafaţa (mp)*	Observaţii / Referinţe
	996	

* Suprafaţa este determinată in planul de proiecţie Stereo 70.

DETALII LINIARE IMOBIL

Date referitoare la teren

Crt	Categorie folosinţă	Intra vilan	Suprafaţa (mp)	Tarla	Parcelă	Nr. topo	Observaţii / Referinţe
1	curti constructii	NU	996	16	347/2	-	

Lungime Segmente

1) Valorile lungimilor segmentelor sunt obţinute din proiecţie în plan.

Punct început	X / Y	Punct sfârşit	X / Y	Lungime segment (** (m)
1	473.941,168 526.800,197	2	473.929,475 526.864,006	64.872
2	473.929,475 526.864,006	3	473.922,301 526.976,68	112.902
3	473.922,301 526.976,68	4	473.931,717 527.027,205	51.395
4	473.931,717 527.027,205	5	473.907,574 527.147,429	122.624
5	473.907,574 527.147,429	6	473.906,298 527.206,128	58.713

Document care conţine date cu caracter personal, protejat de prevederile Regulamentului (UE) nr. 679/2016 şi Legii 190/2018

Punct început	X / Y	Punct sfârşit	X / Y	Lungime segment (** (m)
6	473.906,298 527.206,128	7	473.903,801 527.206,087	2.497
7	473.903,801 527.206,087	8	473.903,83 527.204,671	1.416
8	473.903,83 527.204,671	9	473.904,358 527.180,33	24.347
9	473.904,358 527.180,33	10	473.905,079 527.147,154	33.184
10	473.905,079 527.147,154	11	473.929,203 527.027,198	122.358
11	473.929,203 527.027,198	12	473.919,824 526.976,833	51.231
12	473.919,824 526.976,833	13	473.921,51 526.949,753	27.132
13	473.921,51 526.949,753	14	473.927,028 526.863,688	86.242
14	473.927,028 526.863,688	15	473.936,783 526.813,341	51.283
15	473.936,783 526.813,341	16	473.937,961 526.813,57	1.2
16	473.937,961 526.813,57	17	473.938,19 526.812,391	1.201
17	473.938,19 526.812,391	18	473.937,011 526.812,163	1.201
18	473.937,011 526.812,163	19	473.939,517 526.799,233	13.171
19	473.939,517 526.799,233	1	473.941,168 526.800,197	1.912

**** Lungimile segmentelor sunt determinate în planul de proiecţie Stereo 70 şi sunt rotunjite la 1 milimetru.**
***** Distanţa dintre puncte este formată din segmente cumulate ce sunt mai mici decât valoarea 1 milimetru.**

Neutilizabil în circuitul civil

DATE DESPRE IMOBILUL NR. 4731

Oficiul de Cadastru şi Publicitate Imobiliară SIBIU
Biroul de Cadastru şi Publicitate Imobiliară Medias

A. Partea I. Descrierea imobilului

TEREN Extravilan

Adresa: Jud. Sibiu

Nr. Crt	Nr cadastral Nr. topografic	Suprafaţa* (mp)	Observaţii / Referinţe
A1		1.855	Sector cadastral:56 Teren neimprejmuit;

B. Partea II. Proprietari şi acte

Inscrieri privitoare la dreptul de proprietate şi alte drepturi reale		Referinţe
/		
Act Normativ nr. 1705, din 29/11/2006 emis de GUVERNUL ROMÂNIEI;		
B1	Intabulare, drept de PROPRIETATE, dobandit prin Lege, cota actuala 1/1, cota initiala 1/1	A1
	1) **STATUL ROMÂN - DOMENIUL PUBLIC**, CIF:9999999999999	
Act Normativ nr. 138, din 27/04/2004 emis de PARLAMENTUL ROMÂNIEI (Act administrativ nr. 2293/09.12.2025 emis de către Ministerul Agriculturii și Dezvoltării Rurale - Agenția Națională de Îmbunătățiri Funciare Sibiu);		
B2	Intabulare, drept de ADMINISTRARE, dobandit prin Lege, cota actuala 1/1, cota initiala 1/1	A1
	1) **AGENȚIA NAȚIONALĂ DE ÎMBUNĂTĂȚIRI FUNCIARE**, CIF:29275212	

C. Partea III. SARCINI .

Inscrieri privind dezmembramintele dreptului de proprietate, drepturi reale de garanţie şi sarcini	Referinţe
NU SUNT	

Neutilizabil în circuitul civil

Anexa Nr. 1 La Partea I

Teren

Nr cadastral	Suprafaţa (mp)*	Observaţii / Referinţe
	1.855	

* Suprafaţa este determinată in planul de proiecţie Stereo 70.

DETALII LINIARE IMOBIL

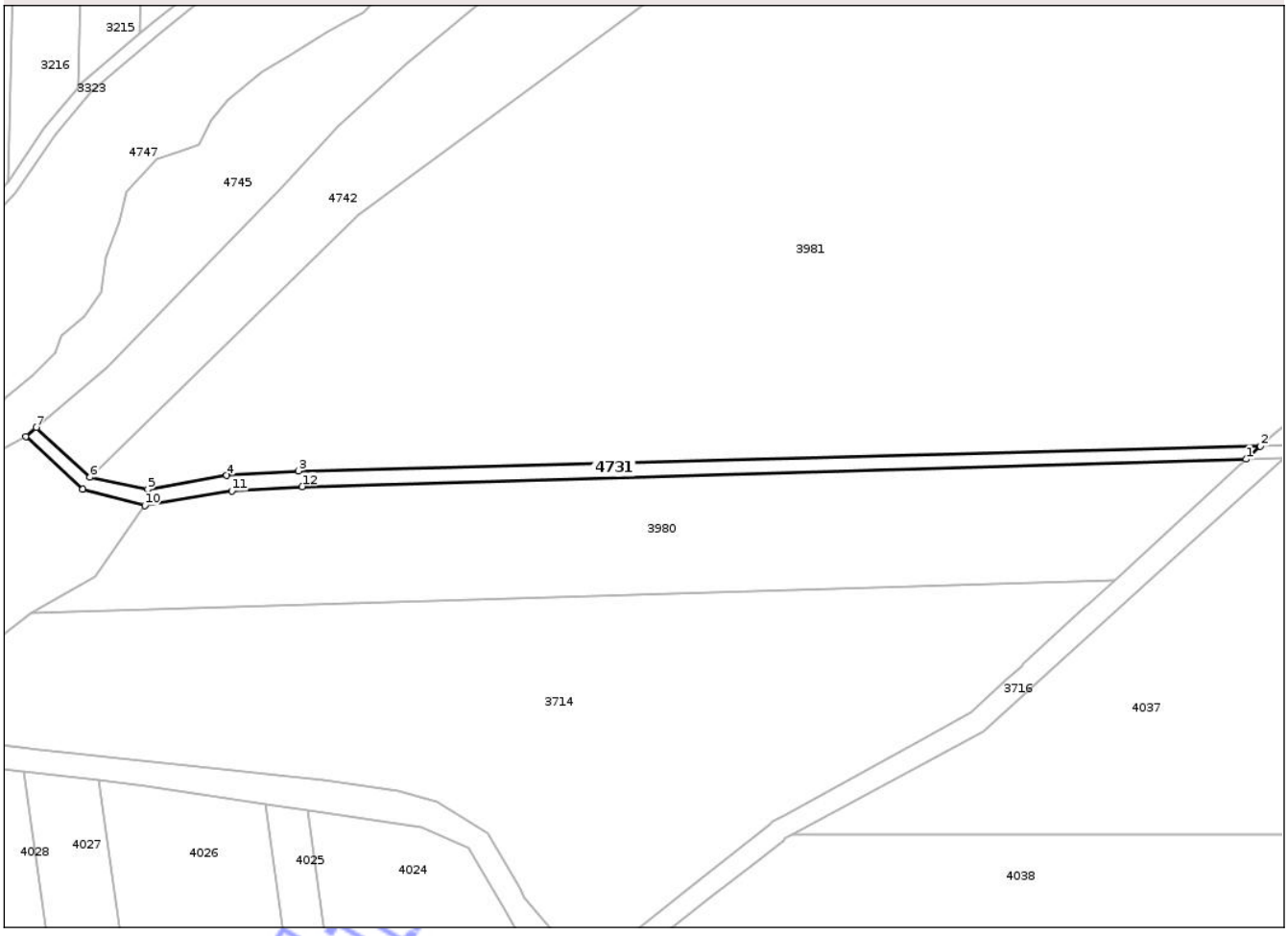

Date referitoare la teren

Crt	Categorie folosinţă	Intra vilan	Suprafaţa (mp)	Tarla	Parcelă	Nr. topo	Observaţii / Referinţe
1	curti constructii	NU	1.855	54	1072/2	-	

Lungime Segmente

1) Valorile lungimilor segmentelor sunt obţinute din proiecţie în plan.

Punct început	X / Y	Punct sfârşit	X / Y	Lungime segment (** (m)
1	470.241,29 524.877,456	2	470.245,864 524.881,67	6.219
2	470.245,864 524.881,67	3	469.936,182 524.873,651	309.786
3	469.936,182 524.873,651	4	469.913,093 524.872,179	23.136
4	469.913,093 524.872,179	5	469.887,667 524.867,728	25.813
5	469.887,667 524.867,728	6	469.869,067 524.871,647	19.008

Document care conţine date cu caracter personal, protejat de prevederile Regulamentului (UE) nr. 679/2016 şi Legii 190/2018

Punct început	X / Y	Punct sfârşit	X / Y	Lungime segment (** (m)
6	469.869,067 524.871,647	7	469.851,836 524.887,62	23.496
7	469.851,836 524.887,62	8	469.848,458 524.884,734	4.443
8	469.848,458 524.884,734	9	469.866,681 524.867,78	24.89
9	469.866,681 524.867,78	10	469.886,765 524.862,564	20.75
10	469.886,765 524.862,564	11	469.914,752 524.867,255	28.377
11	469.914,752 524.867,255	12	469.937,415 524.868,639	22.705
12	469.937,415 524.868,639	1	470.241,29 524.877,456	304.003

**** Lungimile segmentelor sunt determinate în planul de proiecţie Stereo 70 şi sunt rotunjite la 1 milimetru.**
***** Distanţa dintre puncte este formată din segmente cumulate ce sunt mai mici decât valoarea 1 milimetru.**

Neutilizabil in circuitul civil

DATE DESPRE IMOBILUL NR. 4733

Oficiul de Cadastru şi Publicitate Imobiliară SIBIU
Biroul de Cadastru şi Publicitate Imobiliară Medias

A. Partea I. Descrierea imobilului

TEREN Intravilan

Adresa: Loc. Valchid, Str Luncii, Jud. Sibiu

Nr. Crt	Nr cadastral Nr. topografic	Suprafaţa* (mp)	Observaţii / Referinţe
A1		610	Sector cadastral:81 Teren neimprejmuit;

B. Partea II. Proprietari şi acte

Inscrieri privitoare la dreptul de proprietate şi alte drepturi reale		Referinţe
/		
Act Administrativ nr. 5466, din 15/12/2025 emis de PRIMĂRIA COMUNIE HOGHILAG;		
B1	Inscrierea posesiei, drept de PROPRIETATE, dobandit prin Lege, cota actuala 1/1, cota initiala 1/1	A1
	1) **NEIDENTIFICAT NEIDENTIFICAT**	
Act Normativ nr. 7, din 13/03/1996 emis de PARLAMENTUL ROMÂNIEI;		
B2	se notează mențiunea de proprietar neidentificat	A1

C. Partea III. SARCINI .

Inscrieri privind dezmembramintele dreptului de proprietate, drepturi reale de garanţie şi sarcini	Referinţe
NU SUNT	

Neutilizabil în circuitul civil

Anexa Nr. 1 La Partea I

Teren

Nr cadastral	Suprafaţa (mp)*	Observaţii / Referinţe
	610	

* Suprafaţa este determinată in planul de proiecţie Stereo 70.

DETALII LINIARE IMOBIL

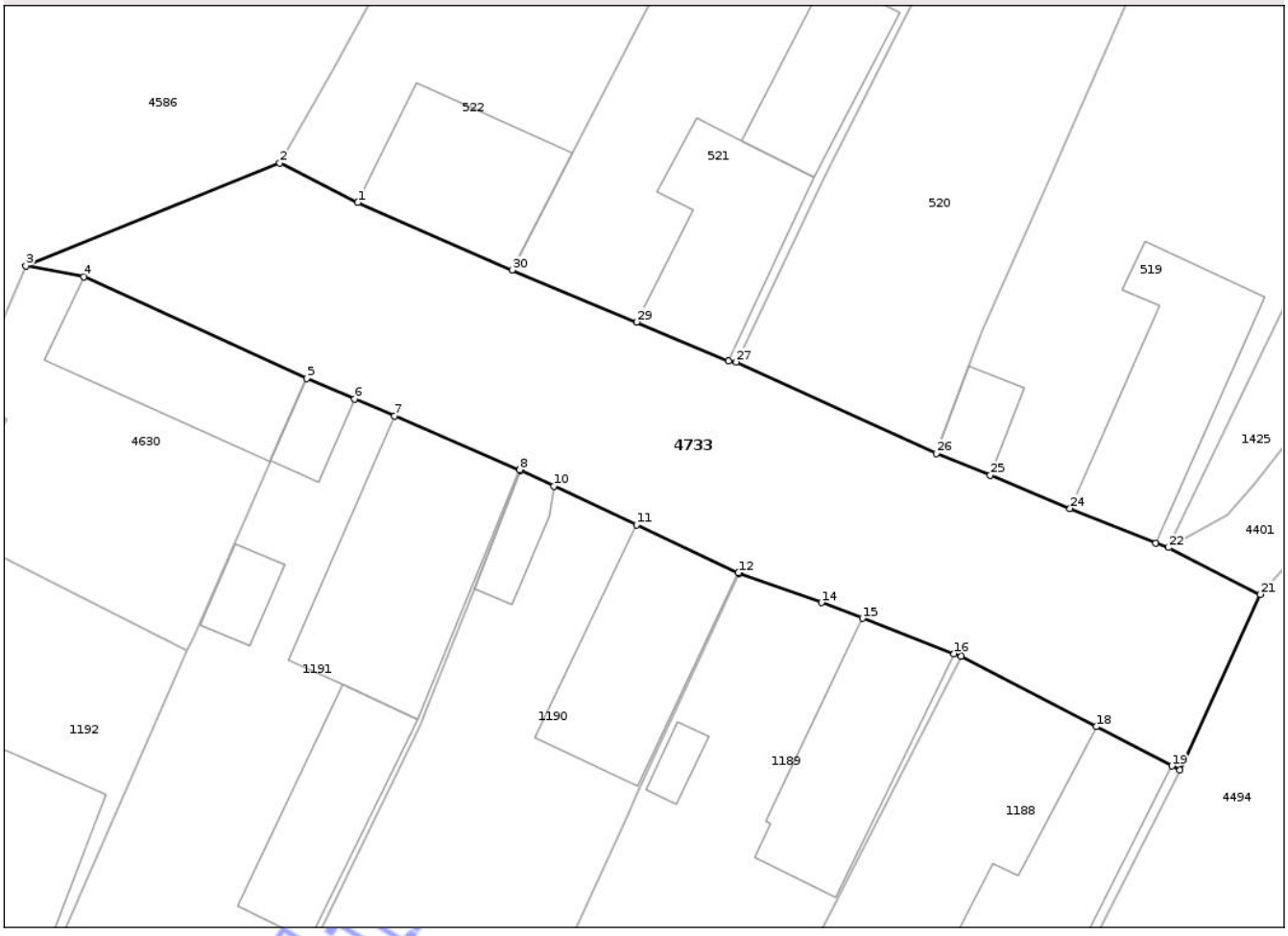

Date referitoare la teren

Crt	Categorie folosinţă	Intra vilan	Suprafaţa (mp)	Tarla	Parcelă	Nr. topo	Observaţii / Referinţe
1	drum	DA	610	-	96	-	

Lungime Segmente

1) Valorile lungimilor segmentelor sunt obţinute din proiecţie în plan.

Punct început	X / Y	Punct sfârşit	X / Y	Lungime segment (** (m)
1	468.142,302 519.322,046	2	468.138,137 519.324,16	4.671
3	468.124,587 519.318,663	4	468.127,687 519.318,083	3.154
5	468.139,568 519.312,671	6	468.142,135 519.311,571	2.793
7	468.144,262 519.310,66	8	468.150,946 519.307,796	7.272
9	468.151,015 519.307,766	10	468.152,778 519.306,937	1.948

Punct început	X / Y	Punct sfârşit	X / Y	Lungime segment (** (m)
2	468.138,137 519.324,16	3	468.124,587 519.318,663	14.623
4	468.127,687 519.318,083	5	468.139,568 519.312,671	13.056
6	468.142,135 519.311,571	7	468.144,262 519.310,66	2.314
8	468.150,946 519.307,796	9	468.151,015 519.307,766	0.075
10	468.152,778 519.306,937	11	468.157,178 519.304,867	4.863

Document care conţine date cu caracter personal, protejat de prevederile Regulamentului (UE) nr. 679/2016 şi Legii 190/2018

Punct început	X / Y	Punct sfârşit	X / Y	Lungime segment (** (m)
11	468.157,178 519.304,867	12	468.162,613 519.302,31	6.006
13	468.162,661 519.302,288	14	468.167,057 519.300,719	4.668
15	468.169,242 519.299,877	16	468.174,132 519.297,993	5.24
17	468.174,523 519.297,842	18	468.181,723 519.294,101	8.114
19	468.185,762 519.292,003	20	468.186,189 519.291,781	0.481
21	468.190,476 519.301,16	22	468.185,584 519.303,649	5.489
23	468.184,902 519.303,878	24	468.180,327 519.305,734	4.937
25	468.176,068 519.307,5	26	468.173,204 519.308,671	3.094
27	468.162,507 519.313,548	28	468.162,088 519.313,585	0.421
29	468.157,186 519.315,677	30	468.150,539 519.318,444	7.2

Punct început	X / Y	Punct sfârşit	X / Y	Lungime segment (** (m)
12	468.162,613 519.302,31	13	468.162,661 519.302,288	0.053
14	468.167,057 519.300,719	15	468.169,242 519.299,877	2.342
16	468.174,132 519.297,993	17	468.174,523 519.297,842	0.419
18	468.181,723 519.294,101	19	468.185,762 519.292,003	4.551
20	468.186,189 519.291,781	21	468.190,476 519.301,16	10.312
22	468.185,584 519.303,649	23	468.184,902 519.303,878	0.719
24	468.180,327 519.305,734	25	468.176,068 519.307,5	4.611
26	468.173,204 519.308,671	27	468.162,507 519.313,548	11.756
28	468.162,088 519.313,585	29	468.157,186 519.315,677	5.33
30	468.150,539 519.318,444	1	468.142,302 519.322,046	8.99

**** Lungimile segmentelor sunt determinate în planul de proiecţie Stereo 70 şi sunt rotunjite la 1 milimetru.**
***** Distanţa dintre puncte este formată din segmente cumulate ce sunt mai mici decât valoarea 1 milimetru.**

Neutilizabil în circuitul civil

DATE DESPRE IMOBILUL NR. 4739

Oficiul de Cadastru şi Publicitate Imobiliară SIBIU
Biroul de Cadastru şi Publicitate Imobiliară Medias

A. Partea I. Descrierea imobilului

TEREN Extravilan

Adresa: Jud. Sibiu

Nr. Crt	Nr cadastral Nr. topografic	Suprafaţa* (mp)	Observaţii / Referinţe
A1		820	Sector cadastral:60 Teren neimprejmuit;

B. Partea II. Proprietari şi acte

Inscrieri privitoare la dreptul de proprietate şi alte drepturi reale		Referinţe
/		
Act Administrativ nr. 5466, din 15/12/2025 emis de PRIMĂRIA COMUNIE HOGHILAG;		
B1	Inscrierea posesiei, drept de PROPRIETATE, dobandit prin Lege, cota actuala 1/1, cota initiala 1/1	A1
	1) **NEIDENTIFICAT NEIDENTIFICAT**	
Act Normativ nr. 7, din 13/03/1996 emis de PARLAMENTUL ROMÂNIEI;		
B2	se notează mențiunea de proprietar neidentificat	A1

C. Partea III. SARCINI .

Inscrieri privind dezmembramintele dreptului de proprietate, drepturi reale de garanţie şi sarcini	Referinţe
NU SUNT	

Neutilizabil în circuitul civil

Anexa Nr. 1 La Partea I

Teren

Nr cadastral	Suprafaţa (mp)*	Observaţii / Referinţe
	820	

* Suprafaţa este determinată in planul de proiecţie Stereo 70.

DETALII LINIARE IMOBIL

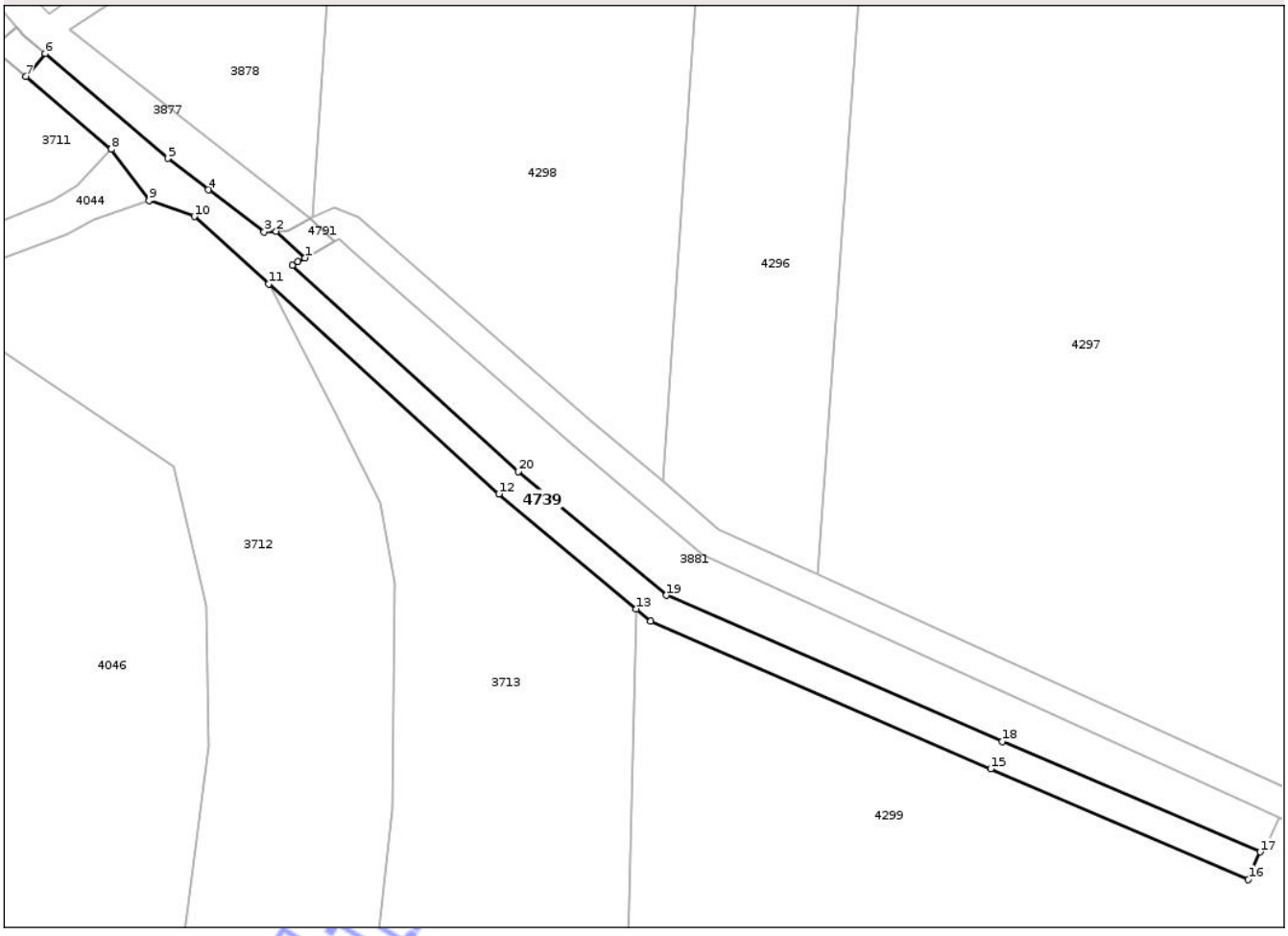

Date referitoare la teren

Crt	Categorie folosinţă	Intra vilan	Suprafaţa (mp)	Tarla	Parcelă	Nr. topo	Observaţii / Referinţe
1	drum	NU	820	51	993/3	-	

Lungime Segmente

1) Valorile lungimilor segmentelor sunt obţinute din proiecţie în plan.

Punct început	X / Y	Punct sfârşit	X / Y	Lungime segment (** (m)
1	471.856,907 524.712,612	2	471.853,064 524.716,175	5.241
3	471.851,451 524.716,11	4	471.843,972 524.721,722	9.35
5	471.838,511 524.725,931	6	471.822,088 524.739,959	21.599
7	471.819,49 524.736,917	8	471.830,915 524.727,158	15.026
9	471.836,002 524.720,274	10	471.842,066 524.718,152	6.425

Punct început	X / Y	Punct sfârşit	X / Y	Lungime segment (** (m)
2	471.853,064 524.716,175	3	471.851,451 524.716,11	1.614
4	471.843,972 524.721,722	5	471.838,511 524.725,931	6.895
6	471.822,088 524.739,959	7	471.819,49 524.736,917	4.0
8	471.830,915 524.727,158	9	471.836,002 524.720,274	8.56
10	471.842,066 524.718,152	11	471.852,058 524.709,121	13.468

Document care conţine date cu caracter personal, protejat de prevederile Regulamentului (UE) nr. 679/2016 şi Legii 190/2018

Punct început	X / Y	Punct sfârşit	X / Y	Lungime segment (** (m)
11	471.852,058 524.709,121	12	471.882,918 524.680,989	41.758
13	471.901,361 524.665,593	14	471.903,304 524.663,97	2.532
15	471.948,889 524.644,17	16	471.983,467 524.629,356	37.618
17	471.985,059 524.633,026	18	471.950,474 524.647,843	37.625
19	471.905,426 524.667,41	20	471.885,549 524.684,003	25.893
21	471.855,228 524.711,644	22	471.855,982 524.712,093	0.878

Punct început	X / Y	Punct sfârşit	X / Y	Lungime segment (** (m)
12	471.882,918 524.680,989	13	471.901,361 524.665,593	24.025
14	471.903,304 524.663,97	15	471.948,889 524.644,17	49.699
16	471.983,467 524.629,356	17	471.985,059 524.633,026	4.0
18	471.950,474 524.647,843	19	471.905,426 524.667,41	49.114
20	471.885,549 524.684,003	21	471.855,228 524.711,644	41.029
22	471.855,982 524.712,093	1	471.856,907 524.712,612	1.061

**** Lungimile segmentelor sunt determinate în planul de proiecţie Stereo 70 şi sunt rotunjite la 1 milimetru.**
***** Distanţa dintre puncte este formată din segmente cumulate ce sunt mai mici decât valoarea 1 milimetru.**

Neutilizabil in circuitul civil

DATE DESPRE IMOBILUL NR. 4740

Oficiul de Cadastru şi Publicitate Imobiliară SIBIU
Biroul de Cadastru şi Publicitate Imobiliară Medias

A. Partea I. Descrierea imobilului

TEREN Extravilan

Adresa: Jud. Sibiu

Nr. Crt	Nr cadastral Nr. topografic	Suprafaţa* (mp)	Observaţii / Referinţe
A1		19.286	Sector cadastral:57 Teren neimprejmuit;

B. Partea II. Proprietari şi acte

Inscrieri privitoare la dreptul de proprietate şi alte drepturi reale		Referinţe
/		
Act Administrativ nr. 797, din 21/11/2007 emis de INSTITUŢIA PREFECTULUI-JUDEŢUL SIBIU;		
B1	Intabulare, drept de PROPRIETATE, dobandit prin Lege, cota actuala 1/1, cota initiala 1/1	A1
	1) **COMUNA HOGHILAG**, CIF:9999999999999, DOMENIUL PRIVAT	

C. Partea III. SARCINI .

Inscrieri privind dezmembramintele dreptului de proprietate, drepturi reale de garanţie şi sarcini	Referinţe
NU SUNT	

Neutilizabil în circuitul civil

Anexa Nr. 1 La Partea I

Teren

Nr cadastral	Suprafaţa (mp)*	Observaţii / Referinţe
	19.286	

* Suprafaţa este determinată in planul de proiecţie Stereo 70.

DETALII LINIARE IMOBIL

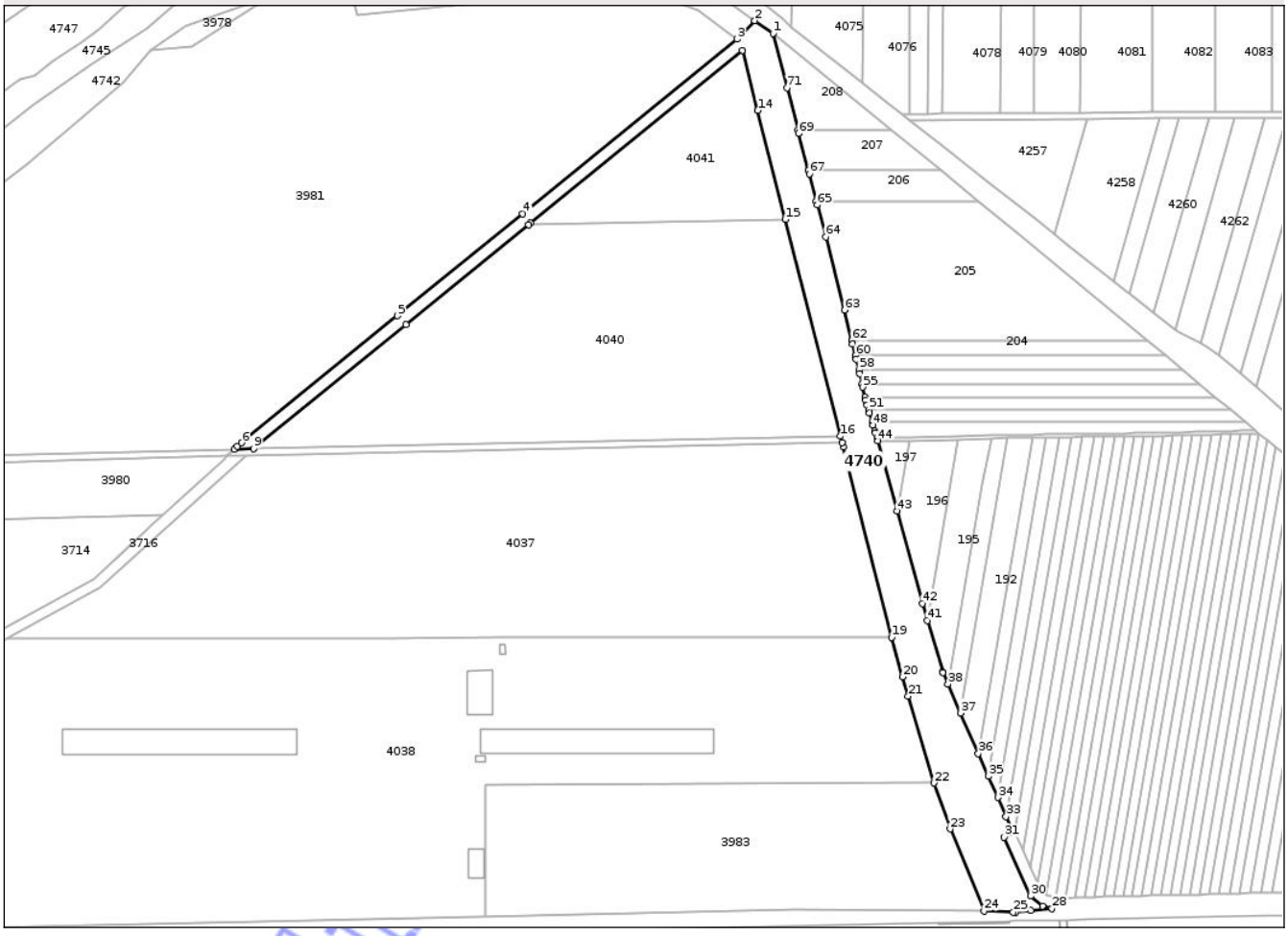

Date referitoare la teren

Crt	Categorie folosinţă	Intra vilan	Suprafaţa (mp)	Tarla	Parcelă	Nr. topo	Observaţii / Referinţe
1	drum	NU	5.500	54	1071	-	
2	drum	NU	4.000	54	1078	-	
3	drum	NU	5.300	54	1076	-	
4	drum	NU	4.486	54	1069	-	

Lungime Segmente

1) Valorile lungimilor segmentelor sunt obţinute din proiecţie în plan.

Punct început	X / Y	Punct sfârşit	X / Y	Lungime segment
1	470.603,089 525.157,269	2	470.590,987 525.165,579	14.68
4	470.437,188 525.037,766	5	470.354,182 524.970,25	106.997
7	470.248,105 524.883,734	8	470.245,864 524.881,67	3.047

Punct început	X / Y	Punct sfârşit	X / Y	Lungime segment
2	470.590,987 525.165,579	3	470.579,211 525.153,326	16.994
5	470.354,182 524.970,25	6	470.250,784 524.886,147	133.283
8	470.245,864 524.881,67	9	470.258,673 524.882,2	12.82

Punct început	X / Y	Punct sfârşit	X / Y	Lungime segment
3	470.579,211 525.153,326	4	470.437,188 525.037,766	183.097
6	470.250,784 524.886,147	7	470.248,105 524.883,734	3.605
9	470.258,673 524.882,2	10	470.359,823 524.964,502	130.403

Document care conţine date cu caracter personal, protejat de prevederile Regulamentului (UE) nr. 679/2016 şi Legii 190/2018

Punct început	X / Y	Punct sfârşit	X / Y	Lungime segment
10	470.359,823 524.964,502	11	470.440,915 525.030,485	104.545
13	470.582,797 525.146,045	14	470.592,914 525.106,234	41.076
16	470.647,731 524.890,511	17	470.648,812 524.886,255	4.391
19	470.681,597 524.757,24	20	470.688,957 524.731,164	27.095
22	470.709,914 524.660,957	23	470.720,515 524.630,521	32.229
25	470.762,243 524.575,319	26	470.763,902 524.575,487	1.667
28	470.788,008 524.577,936	29	470.781,714 524.579,578	6.505
31	470.756,235 524.625,047	32	470.762,263 524.627,778	6.618
34	470.752,053 524.651,376	35	470.745,834 524.665,482	15.416
37	470.727,419 524.707,249	38	470.719,0 524.726,344	20.869
40	470.715,434 524.734,585	41	470.705,327 524.768,59	35.475
43	470.685,324 524.840,871	44	470.672,653 524.887,397	48.221
46	470.670,909 524.892,5	47	470.670,544 524.893,859	1.407
49	470.668,889 524.899,753	50	470.667,018 524.905,894	6.42
52	470.665,483 524.910,933	53	470.664,678 524.914,314	3.476
55	470.662,601 524.923,041	56	470.662,087 524.925,203	2.222
58	470.659,915 524.934,328	59	470.658,189 524.941,582	7.457
61	470.655,829 524.951,497	62	470.655,279 524.953,808	2.376
64	470.638,036 525.022,478	65	470.632,471 525.043,663	21.904
67	470.627,084 525.064,168	68	470.626,474 525.066,488	2.399
70	470.619,499 525.093,094	71	470.612,313 525.121,199	29.009

Punct început	X / Y	Punct sfârşit	X / Y	Lungime segment
11	470.440,915 525.030,485	12	470.442,237 525.031,561	1.705
14	470.592,914 525.106,234	15	470.611,238 525.034,124	74.402
17	470.648,812 524.886,255	18	470.649,513 524.883,497	2.846
20	470.688,957 524.731,164	21	470.692,576 524.718,345	13.32
23	470.720,515 524.630,521	24	470.742,977 524.576,187	58.794
26	470.763,902 524.575,487	27	470.773,927 524.576,506	10.077
29	470.781,714 524.579,578	30	470.773,815 524.586,237	10.331
32	470.762,263 524.627,778	33	470.757,587 524.638,824	11.995
35	470.745,834 524.665,482	36	470.739,192 524.680,546	16.463
38	470.719,0 524.726,344	39	470.715,572 524.734,12	8.498
41	470.705,327 524.768,59	42	470.701,987 524.779,831	11.727
44	470.672,653 524.887,397	45	470.671,968 524.889,403	2.12
47	470.670,544 524.893,859	48	470.669,503 524.897,737	4.015
50	470.667,018 524.905,894	51	470.666,39 524.907,957	2.156
53	470.664,678 524.914,314	54	470.664,176 524.916,425	2.17
56	470.662,087 524.925,203	57	470.660,442 524.932,115	7.105
59	470.658,189 524.941,582	60	470.657,65 524.943,844	2.325
62	470.655,279 524.953,808	63	470.650,46 524.974,058	20.816
65	470.632,471 525.043,663	66	470.631,844 525.046,049	2.467
68	470.626,474 525.066,488	69	470.620,063 525.090,89	25.23
71	470.612,313 525.121,199	1	470.603,089 525.157,269	37.231

Punct început	X / Y	Punct sfârşit	X / Y	Lungime segment
12	470.442,237 525.031,561	13	470.582,797 525.146,045	181.283
15	470.611,238 525.034,124	16	470.647,731 524.890,511	148.177
18	470.649,513 524.883,497	19	470.681,597 524.757,24	130.27
21	470.692,576 524.718,345	22	470.709,914 524.660,957	59.95
24	470.742,977 524.576,187	25	470.762,243 524.575,319	19.286
27	470.773,927 524.576,506	28	470.788,008 524.577,936	14.153
30	470.773,815 524.586,237	31	470.756,235 524.625,047	42.606
33	470.757,587 524.638,824	34	470.752,053 524.651,376	13.718
36	470.739,192 524.680,546	37	470.727,419 524.707,249	29.183
39	470.715,572 524.734,12	40	470.715,434 524.734,585	0.485
42	470.701,987 524.779,831	43	470.685,324 524.840,871	63.274
45	470.671,968 524.889,403	46	470.670,909 524.892,5	3.273
48	470.669,503 524.897,737	49	470.668,889 524.899,753	2.107
51	470.666,39 524.907,957	52	470.665,483 524.910,933	3.111
54	470.664,176 524.916,425	55	470.662,601 524.923,041	6.801
57	470.660,442 524.932,115	58	470.659,915 524.934,328	2.275
60	470.657,65 524.943,844	61	470.655,829 524.951,497	7.867
63	470.650,46 524.974,058	64	470.638,036 525.022,478	49.989
66	470.631,844 525.046,049	67	470.627,084 525.064,168	18.734
69	470.620,063 525.090,89	70	470.619,499 525.093,094	2.275

**** Lungimile segmentelor sunt determinate în planul de proiecţie Stereo 70 şi sunt rotunjite la 1 milimetru.**
***** Distanţa dintre puncte este formată din segmente cumulate ce sunt mai mici decât valoarea 1 milimetru.**

Neautorizat Imagecad.md

DATE DESPRE IMOBILUL NR. 4741

Oficiul de Cadastru şi Publicitate Imobiliară SIBIU
Biroul de Cadastru şi Publicitate Imobiliară Medias

A. Partea I. Descrierea imobilului

TEREN Extravilan

Adresa: Jud. Sibiu

Nr. Crt	Nr cadastral Nr. topografic	Suprafaţa* (mp)	Observaţii / Referinţe
A1		5.273	Sector cadastral:24 Teren neimprejmuit;

B. Partea II. Proprietari şi acte

Inscrieri privitoare la dreptul de proprietate şi alte drepturi reale		Referinţe
/		
Act Administrativ nr. 5466, din 15/12/2025 emis de PRIMĂRIA COMUNIE HOGHILAG;		
B1	Inscrierea posesiei, drept de PROPRIETATE, dobandit prin Lege, cota actuala 1/1, cota initiala 1/1	A1
	1) **NEIDENTIFICAT NEIDENTIFICAT**	
Act Normativ nr. 7, din 13/03/1996 emis de PARLAMENTUL ROMÂNIEI;		
B2	se notează mențiunea de proprietar neidentificat	A1

C. Partea III. SARCINI .

Inscrieri privind dezmembramintele dreptului de proprietate, drepturi reale de garanţie şi sarcini	Referinţe
NU SUNT	

Neutilizabil în circuitul civil

Anexa Nr. 1 La Partea I

Teren

Nr cadastral	Suprafaţa (mp)*	Observaţii / Referinţe
	5.273	

* Suprafaţa este determinată in planul de proiecţie Stereo 70.

DETALII LINIARE IMOBIL

Date referitoare la teren

Crt	Categorie folosinţă	Intra vilan	Suprafaţa (mp)	Tarla	Parcelă	Nr. topo	Observaţii / Referinţe
1	drum	NU	5.273	17	352	-	

Lungime Segmente

1) Valorile lungimilor segmentelor sunt obţinute din proiecţie în plan.

Punct început	X / Y	Punct sfârşit	X / Y	Lungime segment
1	473.358,309 527.918,943	2	473.325,838 528.041,301	126.593
4	473.318,397 528.069,314	5	473.310,697 528.097,375	29.098
7	473.302,082 528.128,771	8	473.301,282 528.131,683	3.02
10	473.299,793 528.137,112	11	473.297,009 528.147,256	10.519
13	473.296,037 528.159,029	14	473.299,136 528.169,249	10.68
16	473.303,113 528.177,935	17	473.306,174 528.189,612	12.072

Punct început	X / Y	Punct sfârşit	X / Y	Lungime segment
2	473.325,838 528.041,301	3	473.318,595 528.068,595	28.239
5	473.310,697 528.097,375	6	473.302,805 528.126,135	29.823
8	473.301,282 528.131,683	9	473.300,515 528.134,481	2.901
11	473.297,009 528.147,256	12	473.294,852 528.155,118	8.153
14	473.299,136 528.169,249	15	473.302,584 528.176,781	8.284
17	473.306,174 528.189,612	18	473.306,792 528.194,716	5.141

Punct început	X / Y	Punct sfârşit	X / Y	Lungime segment
3	473.318,595 528.068,595	4	473.318,397 528.069,314	0.746
6	473.302,805 528.126,135	7	473.302,082 528.128,771	2.733
9	473.300,515 528.134,481	10	473.299,793 528.137,112	2.728
12	473.294,852 528.155,118	13	473.296,037 528.159,029	4.087
15	473.302,584 528.176,781	16	473.303,113 528.177,935	1.269
18	473.306,792 528.194,716	19	473.307,561 528.201,07	6.4

Document care conţine date cu caracter personal, protejat de prevederile Regulamentului (UE) nr. 679/2016 şi Legii 190/2018

Punct început	X / Y	Punct sfârşit	X / Y	Lungime segment
19	473.307,561 528.201,07	20	473.308,331 528.212,79	11.745
20	473.308,331 528.212,79	21	473.308,655 528.217,731	4.952
21	473.308,655 528.217,731	22	473.308,031 528.226,055	8.347
22	473.308,031 528.226,055	23	473.307,638 528.227,597	1.591
23	473.307,638 528.227,597	24	473.302,808 528.246,544	19.553
24	473.302,808 528.246,544	25	473.300,078 528.257,251	11.05
25	473.300,078 528.257,251	26	473.295,126 528.266,329	10.341
26	473.295,126 528.266,329	27	473.287,957 528.279,471	14.97
27	473.287,957 528.279,471	28	473.286,153 528.281,931	3.051
28	473.286,153 528.281,931	29	473.272,831 528.300,095	22.526
29	473.272,831 528.300,095	30	473.272,298 528.300,822	0.901
30	473.272,298 528.300,822	31	473.267,272 528.309,84	10.324
31	473.267,272 528.309,84	32	473.265,368 528.321,609	11.922
32	473.265,368 528.321,609	33	473.269,309 528.334,656	13.629
33	473.269,309 528.334,656	34	473.280,775 528.353,568	22.116
34	473.280,775 528.353,568	35	473.293,162 528.374,615	24.422
35	473.293,162 528.374,615	36	473.293,281 528.379,221	4.608
36	473.293,281 528.379,221	37	473.293,361 528.382,348	3.128
37	473.293,361 528.382,348	38	473.289,436 528.385,316	4.921
38	473.289,436 528.385,316	39	473.289,191 528.375,766	9.553
39	473.289,191 528.375,766	40	473.277,341 528.355,619	23.374
40	473.277,341 528.355,619	41	473.265,622 528.336,284	22.609
41	473.265,622 528.336,284	42	473.261,723 528.323,374	13.486
42	473.261,723 528.323,374	43	473.262,08 528.316,889	6.495
43	473.262,08 528.316,889	44	473.263,436 528.308,507	8.491
44	473.263,436 528.308,507	45	473.268,925 528.298,657	11.276
45	473.268,925 528.298,657	46	473.284,573 528.277,321	26.459
46	473.284,573 528.277,321	47	473.296,326 528.255,776	24.542
47	473.296,326 528.255,776	48	473.304,068 528.225,407	31.34
48	473.304,068 528.225,407	49	473.304,646 528.217,713	7.716
49	473.304,646 528.217,713	50	473.303,579 528.201,456	16.292
50	473.303,579 528.201,456	51	473.303,111 528.197,587	3.897
51	473.303,111 528.197,587	52	473.302,236 528.190,363	7.277
52	473.302,236 528.190,363	53	473.299,331 528.179,285	11.453
53	473.299,331 528.179,285	54	473.295,386 528.170,669	9.476
54	473.295,386 528.170,669	55	473.290,689 528.155,173	16.192
55	473.290,689 528.155,173	56	473.292,674 528.147,936	7.504
56	473.292,674 528.147,936	57	473.314,733 528.067,552	83.356
57	473.314,733 528.067,552	58	473.332,92 527.999,021	70.903
58	473.332,92 527.999,021	59	473.342,94 527.961,263	39.065
59	473.342,94 527.961,263	60	473.352,479 527.925,317	37.19
60	473.352,479 527.925,317	61	473.361,496 527.891,338	35.155
61	473.361,496 527.891,338	62	473.362,022 527.889,468	1.943
62	473.362,022 527.889,468	63	473.371,111 527.857,127	33.594
63	473.371,111 527.857,127	64	473.371,911 527.855,321	1.975
64	473.371,911 527.855,321	65	473.386,759 527.821,813	36.65
65	473.386,759 527.821,813	66	473.392,481 527.808,901	14.123
66	473.392,481 527.808,901	67	473.400,669 527.790,423	20.211
67	473.400,669 527.790,423	68	473.405,657 527.779,167	12.312
68	473.405,657 527.779,167	69	473.412,883 527.762,859	17.837
69	473.412,883 527.762,859	70	473.418,103 527.751,079	12.885
70	473.418,103 527.751,079	71	473.424,705 527.749,658	6.753
71	473.424,705 527.749,658	72	473.478,356 527.617,764	142.388
72	473.478,356 527.617,764	73	473.479,866 527.614,052	4.007
73	473.479,866 527.614,052	74	473.489,993 527.589,156	26.877
74	473.489,993 527.589,156	75	473.520,352 527.507,627	86.998
75	473.520,352 527.507,627	76	473.542,505 527.449,938	61.796
76	473.542,505 527.449,938	77	473.543,372 527.447,679	2.42
77	473.543,372 527.447,679	78	473.589,473 527.362,665	96.709
78	473.589,473 527.362,665	79	473.615,067 527.303,169	64.767
79	473.615,067 527.303,169	80	473.624,177 527.281,992	23.053
80	473.624,177 527.281,992	81	473.643,521 527.237,049	48.929
81	473.643,521 527.237,049	82	473.665,893 527.184,792	56.845
82	473.665,893 527.184,792	83	473.668,727 527.178,173	7.2
83	473.668,727 527.178,173	84	473.672,996 527.162,1	16.63
84	473.672,996 527.162,1	85	473.676,857 527.163,227	4.022
85	473.676,857 527.163,227	86	473.672,518 527.179,483	16.825
86	473.672,518 527.179,483	87	473.647,197 527.238,627	64.336
87	473.647,197 527.238,627	88	473.627,851 527.283,573	48.933
88	473.627,851 527.283,573	89	473.608,357 527.328,866	49.31
89	473.608,357 527.328,866	90	473.592,988 527.364,574	38.875
90	473.592,988 527.364,574	91	473.592,113 527.366,188	1.836
91	473.592,113 527.366,188	92	473.572,171 527.402,963	41.834
92	473.572,171 527.402,963	93	473.561,995 527.421,728	21.347
93	473.561,995 527.421,728	94	473.547,013 527.449,357	31.43
94	473.547,013 527.449,357	95	473.542,699 527.460,59	12.033
95	473.542,699 527.460,59	96	473.525,956 527.504,194	46.708
96	473.525,956 527.504,194	97	473.524,094 527.509,042	5.193
97	473.524,094 527.509,042	98	473.493,714 527.590,626	87.057
98	473.493,714 527.590,626	99	473.492,149 527.594,476	4.156
99	473.492,149 527.594,476	100	473.488,697 527.602,966	9.165
100	473.488,697 527.602,966	101	473.472,49 527.642,833	43.035
101	473.472,49 527.642,833	102	473.470,189 527.648,492	6.109
102	473.470,189 527.648,492	103	473.455,037 527.685,762	40.232
103	473.455,037 527.685,762	104	473.437,612 527.728,624	46.269
104	473.437,612 527.728,624	105	473.430,087 527.747,135	19.982
105	473.430,087 527.747,135	106	473.427,656 527.753,114	6.454
106	473.427,656 527.753,114	107	473.420,942 527.754,57	6.87
107	473.420,942 527.754,57	108	473.393,494 527.816,472	67.714
108	473.393,494 527.816,472	109	473.390,142 527.824,035	8.273
109	473.390,142 527.824,035	110	473.374,905 527.858,411	37.602
110	473.374,905 527.858,411	111	473.365,355 527.892,393	35.298
111	473.365,355 527.892,393	1	473.358,309 527.918,943	27.469

**** Lungimile segmentelor sunt determinate în planul de proiecţie Stereo 70 şi sunt rotunjite la 1 milimetru.**
***** Distanţa dintre puncte este formată din segmente cumulate ce sunt mai mici decât valoarea 1 milimetru.**

Verificat în Sistemul ANCPI

DATE DESPRE IMOBILUL NR. 4742

Oficiul de Cadastru şi Publicitate Imobiliară SIBIU
Biroul de Cadastru şi Publicitate Imobiliară Medias

A. Partea I. Descrierea imobilului

TEREN Extravilan

Adresa: Jud. Sibiu

Nr. Crt	Nr cadastral Nr. topografic	Suprafaţa* (mp)	Observaţii / Referinţe
A1		14.800	Sector cadastral:56 Teren neimprejmuit;

B. Partea II. Proprietari şi acte

Inscrieri privitoare la dreptul de proprietate şi alte drepturi reale		Referinţe
/		
Act Administrativ nr. 797, din 21/11/2007 emis de INSTITUŢIA PREFECTULUI-JUDEŢUL SIBIU;		
B1	Intabulare, drept de PROPRIETATE, dobandit prin Lege, cota actuala 1/1, cota initiala 1/1	A1
	1) **COMUNA HOGHILAG**, CIF:9999999999999, DOMENIUL PRIVAT	

C. Partea III. SARCINI .

Inscrieri privind dezmembramintele dreptului de proprietate, drepturi reale de garanţie şi sarcini	Referinţe
NU SUNT	

Neutilizabil în circuitul civil

Anexa Nr. 1 La Partea I

Teren

Nr cadastral	Suprafaţa (mp)*	Observaţii / Referinţe
	14.800	

* Suprafaţa este determinată in planul de proiecţie Stereo 70.

DETALII LINIARE IMOBIL

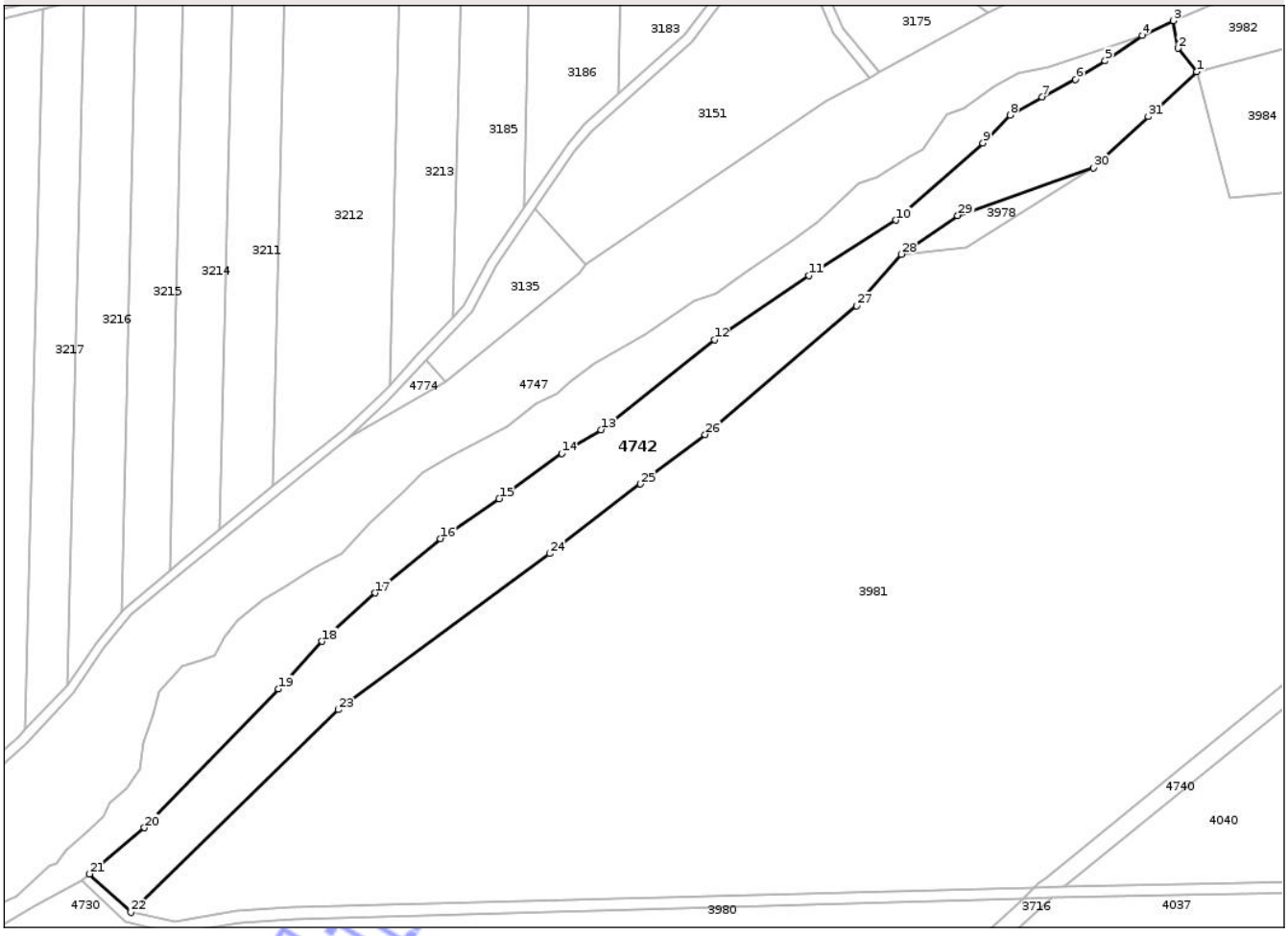

Date referitoare la teren

Crt	Categorie folosinţă	Intra vilan	Suprafaţa (mp)	Tarla	Parcelă	Nr. topo	Observaţii / Referinţe
1	neproductiv	NU	7.500	54	1073/1	-	
2	arabil	NU	7.300	54	1075/2	-	

Lungime Segmente

1) Valorile lungimilor segmentelor sunt obţinute din proiecţie în plan.

Punct început	X / Y	Punct sfârşit	X / Y	Lungime segment (** (m)
1	470.313,825 525.222,029	2	470.306,061 525.231,777	12.462
3	470.304,16 525.243,241	4	470.291,107 525.237,109	14.422
5	470.275,63 525.226,481	6	470.263,343 525.218,778	14.502
7	470.249,39 525.211,492	8	470.235,961 525.203,954	15.4

Punct început	X / Y	Punct sfârşit	X / Y	Lungime segment (** (m)
2	470.306,061 525.231,777	3	470.304,16 525.243,241	11.621
4	470.291,107 525.237,109	5	470.275,63 525.226,481	18.775
6	470.263,343 525.218,778	7	470.249,39 525.211,492	15.741
8	470.235,961 525.203,954	9	470.224,608 525.192,34	16.241

Document care conţine date cu caracter personal, protejat de prevederile Regulamentului (UE) nr. 679/2016 şi Legii 190/2018

Punct început	X / Y	Punct sfârşit	X / Y	Lungime segment (** (m)
9	470.224,608 525.192,34	10	470.188,445 525.160,158	48.409
11	470.152,14 525.137,02	12	470.112,601 525.110,261	47.743
13	470.065,267 525.072,809	14	470.048,854 525.062,978	19.132
15	470.022,775 525.044,045	16	469.998,308 525.027,421	29.58
17	469.970,938 525.004,753	18	469.948,866 524.984,608	29.883
19	469.930,753 524.964,706	20	469.874,72 524.906,895	80.51
21	469.851,836 524.887,62	22	469.869,067 524.871,647	23.496
23	469.955,72 524.956,058	24	470.043,773 525.021,183	109.52
25	470.081,783 525.050,149	26	470.108,774 525.070,718	33.935
27	470.171,832 525.124,424	28	470.190,617 525.145,917	28.545
29	470.214,106 525.162,053	30	470.270,68 525.181,961	59.975
31	470.293,631 525.203,275	1	470.313,825 525.222,029	27.559

Punct început	X / Y	Punct sfârşit	X / Y	Lungime segment (** (m)
10	470.188,445 525.160,158	11	470.152,14 525.137,02	43.051
12	470.112,601 525.110,261	13	470.065,267 525.072,809	60.359
14	470.048,854 525.062,978	15	470.022,775 525.044,045	32.227
16	469.998,308 525.027,421	17	469.970,938 525.004,753	35.538
18	469.948,866 524.984,608	19	469.930,753 524.964,706	26.91
20	469.874,72 524.906,895	21	469.851,836 524.887,62	29.92
22	469.869,067 524.871,647	23	469.955,72 524.956,058	120.971
24	470.043,773 525.021,183	25	470.081,783 525.050,149	47.789
26	470.108,774 525.070,718	27	470.171,832 525.124,424	82.829
28	470.190,617 525.145,917	29	470.214,106 525.162,053	28.497
30	470.270,68 525.181,961	31	470.293,631 525.203,275	31.321

**** Lungimile segmentelor sunt determinate în planul de proiecţie Stereo 70 şi sunt rotunjite la 1 milimetru.**
***** Distanţa dintre puncte este formată din segmente cumulate ce sunt mai mici decât valoarea 1 milimetru.**

Neutilizabil în circuitul civil

DATE DESPRE IMOBILUL NR. 4744

Oficiul de Cadastru şi Publicitate Imobiliară SIBIU
Biroul de Cadastru şi Publicitate Imobiliară Medias

A. Partea I. Descrierea imobilului

TEREN Extravilan

Adresa: Jud. Sibiu

Nr. Crt	Nr cadastral Nr. topografic	Suprafaţa* (mp)	Observaţii / Referinţe
A1		1.630	Sector cadastral:2 Teren neimprejmuit;

B. Partea II. Proprietari şi acte

Inscrieri privitoare la dreptul de proprietate şi alte drepturi reale		Referinţe
/		
Act Administrativ nr. 5466, din 15/12/2025 emis de PRIMĂRIA COMUNIE HOGHILAG;		
B1	Inscrierea posesiei, drept de PROPRIETATE, dobandit prin Lege, cota actuala 1/1, cota initiala 1/1	A1
	1) **NEIDENTIFICAT NEIDENTIFICAT**	
Act Normativ nr. 7, din 13/03/1996 emis de PARLAMENTUL ROMÂNIEI;		
B2	se notează mențiunea de proprietar neidentificat	A1

C. Partea III. SARCINI .

Inscrieri privind dezmembramintele dreptului de proprietate, drepturi reale de garanţie şi sarcini	Referinţe
NU SUNT	

Neutilizabil în circuitul civil

Anexa Nr. 1 La Partea I

Teren

Nr cadastral	Suprafaţa (mp)*	Observaţii / Referinţe
	1.630	

* Suprafaţa este determinată in planul de proiecţie Stereo 70.

DETALII LINIARE IMOBIL

Date referitoare la teren

Crt	Categorie folosinţă	Intra vilan	Suprafaţa (mp)	Tarla	Parcelă	Nr. topo	Observaţii / Referinţe
1	drum	NU	1.630	-	42/2	-	

Lungime Segmente

1) Valorile lungimilor segmentelor sunt obţinute din proiecţie în plan.

Punct început	X / Y	Punct sfârşit	X / Y	Lungime segment
1	474.261,079 530.898,933	2	474.279,719 530.883,072	24.475
4	474.290,843 530.872,109	5	474.294,03 530.866,263	6.658
7	474.297,888 530.849,487	8	474.297,457 530.840,054	9.443
10	474.294,716 530.827,739	11	474.291,639 530.821,248	7.183
13	474.279,274 530.800,956	14	474.274,448 530.794,394	8.146
16	474.262,533 530.768,246	17	474.259,278 530.757,479	11.248

Punct început	X / Y	Punct sfârşit	X / Y	Lungime segment
2	474.279,719 530.883,072	3	474.288,689 530.875,503	11.737
5	474.294,03 530.866,263	6	474.297,152 530.856,271	10.468
8	474.297,457 530.840,054	9	474.296,449 530.833,677	6.456
11	474.291,639 530.821,248	12	474.287,446 530.813,216	9.061
14	474.274,448 530.794,394	15	474.270,37 530.788,526	7.146
17	474.259,278 530.757,479	18	474.255,25 530.747,925	10.368

Punct început	X / Y	Punct sfârşit	X / Y	Lungime segment
3	474.288,689 530.875,503	4	474.290,843 530.872,109	4.02
6	474.297,152 530.856,271	7	474.297,888 530.849,487	6.824
9	474.296,449 530.833,677	10	474.294,716 530.827,739	6.186
12	474.287,446 530.813,216	13	474.279,274 530.800,956	14.734
15	474.270,37 530.788,526	16	474.262,533 530.768,246	21.742
18	474.255,25 530.747,925	19	474.252,411 530.741,566	6.964

Document care conţine date cu caracter personal, protejat de prevederile Regulamentului (UE) nr. 679/2016 şi Legii 190/2018

Punct început	X / Y	Punct sfârşit	X / Y	Lungime segment
19	474.252,411 530.741,566	20	474.249,517 530.734,365	7.761
22	474.245,923 530.719,647	23	474.244,541 530.713,02	6.77
25	474.241,672 530.705,447	26	474.239,793 530.702,255	3.704
28	474.229,198 530.693,542	29	474.214,566 530.688,34	15.529
31	474.198,886 530.681,329	32	474.206,529 530.678,183	8.265
34	474.231,998 530.688,17	35	474.238,287 530.692,651	7.722
37	474.246,967 530.702,614	38	474.248,703 530.706,204	3.988
40	474.251,781 530.718,347	41	474.253,351 530.725,017	6.852
43	474.257,936 530.739,223	44	474.260,755 530.745,537	6.915
46	474.268,211 530.766,293	47	474.275,707 530.785,692	20.797
49	474.284,19 530.797,513	50	474.292,616 530.810,155	15.193
52	474.300,342 530.825,601	53	474.302,316 530.832,363	7.044
55	474.303,903 530.849,675	56	474.303,053 530.857,501	7.872
58	474.296,016 530.875,156	59	474.292,843 530.880,156	5.922
61	474.285,555 530.888,671	62	474.276,317 530.894,403	10.872

Punct început	X / Y	Punct sfârşit	X / Y	Lungime segment
20	474.249,517 530.734,365	21	474.247,521 530.726,436	8.176
23	474.244,541 530.713,02	24	474.243,107 530.708,414	4.824
26	474.239,793 530.702,255	27	474.234,485 530.697,309	7.255
29	474.214,566 530.688,34	30	474.199,524 530.681,627	16.472
32	474.206,529 530.678,183	33	474.216,797 530.682,765	11.244
35	474.238,287 530.692,651	36	474.244,521 530.698,459	8.52
38	474.248,703 530.706,204	39	474.250,356 530.711,513	5.56
41	474.253,351 530.725,017	42	474.255,236 530.732,506	7.723
44	474.260,755 530.745,537	45	474.264,93 530.755,44	10.747
47	474.275,707 530.785,692	48	474.279,329 530.790,904	6.347
50	474.292,616 530.810,155	51	474.297,012 530.818,574	9.498
53	474.302,316 530.832,363	54	474.303,435 530.839,447	7.172
56	474.303,053 530.857,501	57	474.299,581 530.868,615	11.644
59	474.292,843 530.880,156	60	474.287,844 530.886,013	7.7
62	474.276,317 530.894,403	1	474.261,079 530.898,933	15.897

Punct început	X / Y	Punct sfârşit	X / Y	Lungime segment
21	474.247,521 530.726,436	22	474.245,923 530.719,647	6.975
24	474.243,107 530.708,414	25	474.241,672 530.705,447	3.296
27	474.234,485 530.697,309	28	474.229,198 530.693,542	6.492
30	474.199,524 530.681,627	31	474.198,886 530.681,329	0.704
33	474.216,797 530.682,765	34	474.231,998 530.688,17	16.133
36	474.244,521 530.698,459	37	474.246,967 530.702,614	4.822
39	474.250,356 530.711,513	40	474.251,781 530.718,347	6.981
42	474.255,236 530.732,506	43	474.257,936 530.739,223	7.239
45	474.264,93 530.755,44	46	474.268,211 530.766,293	11.338
48	474.279,329 530.790,904	49	474.284,19 530.797,513	8.204
51	474.297,012 530.818,574	52	474.300,342 530.825,601	7.776
54	474.303,435 530.839,447	55	474.303,903 530.849,675	10.239
57	474.299,581 530.868,615	58	474.296,016 530.875,156	7.449
60	474.287,844 530.886,013	61	474.285,555 530.888,671	3.508

**** Lungimile segmentelor sunt determinate în planul de proiecţie Stereo 70 şi sunt rotunjite la 1 milimetru.**
***** Distanţa dintre puncte este formată din segmente cumulate ce sunt mai mici decât valoarea 1 milimetru.**

Neutilizabil în circuitul civil

DATE DESPRE IMOBILUL NR. 4746

Oficiul de Cadastru şi Publicitate Imobiliară SIBIU
Biroul de Cadastru şi Publicitate Imobiliară Medias

A. Partea I. Descrierea imobilului

TEREN Extravilan

Adresa: Jud. Sibiu

Nr. Crt	Nr cadastral Nr. topografic	Suprafaţa* (mp)	Observaţii / Referinţe
A1		7.044	Sector cadastral:0 Teren neimprejmuit;

B. Partea II. Proprietari şi acte

Inscrieri privitoare la dreptul de proprietate şi alte drepturi reale		Referinţe
/		
Act Administrativ nr. 5466, din 15/12/2025 emis de PRIMĂRIA COMUNIE HOGHILAG;		
B1	Inscrierea posesiei, drept de PROPRIETATE, dobandit prin Lege, cota actuala 1/1, cota initiala 1/1	A1
	1) **NEIDENTIFICAT NEIDENTIFICAT**	
Act Normativ nr. 7, din 13/03/1996 emis de PARLAMENTUL ROMÂNIEI;		
B2	se notează mențiunea de proprietar neidentificat	A1

C. Partea III. SARCINI .

Inscrieri privind dezmembramintele dreptului de proprietate, drepturi reale de garanţie şi sarcini	Referinţe
NU SUNT	

Neutilizabil în circuitul civil

Anexa Nr. 1 La Partea I

Teren

Nr cadastral	Suprafaţa (mp)*	Observaţii / Referinţe
	7.044	

* Suprafaţa este determinată in planul de proiecţie Stereo 70.

DETALII LINIARE IMOBIL

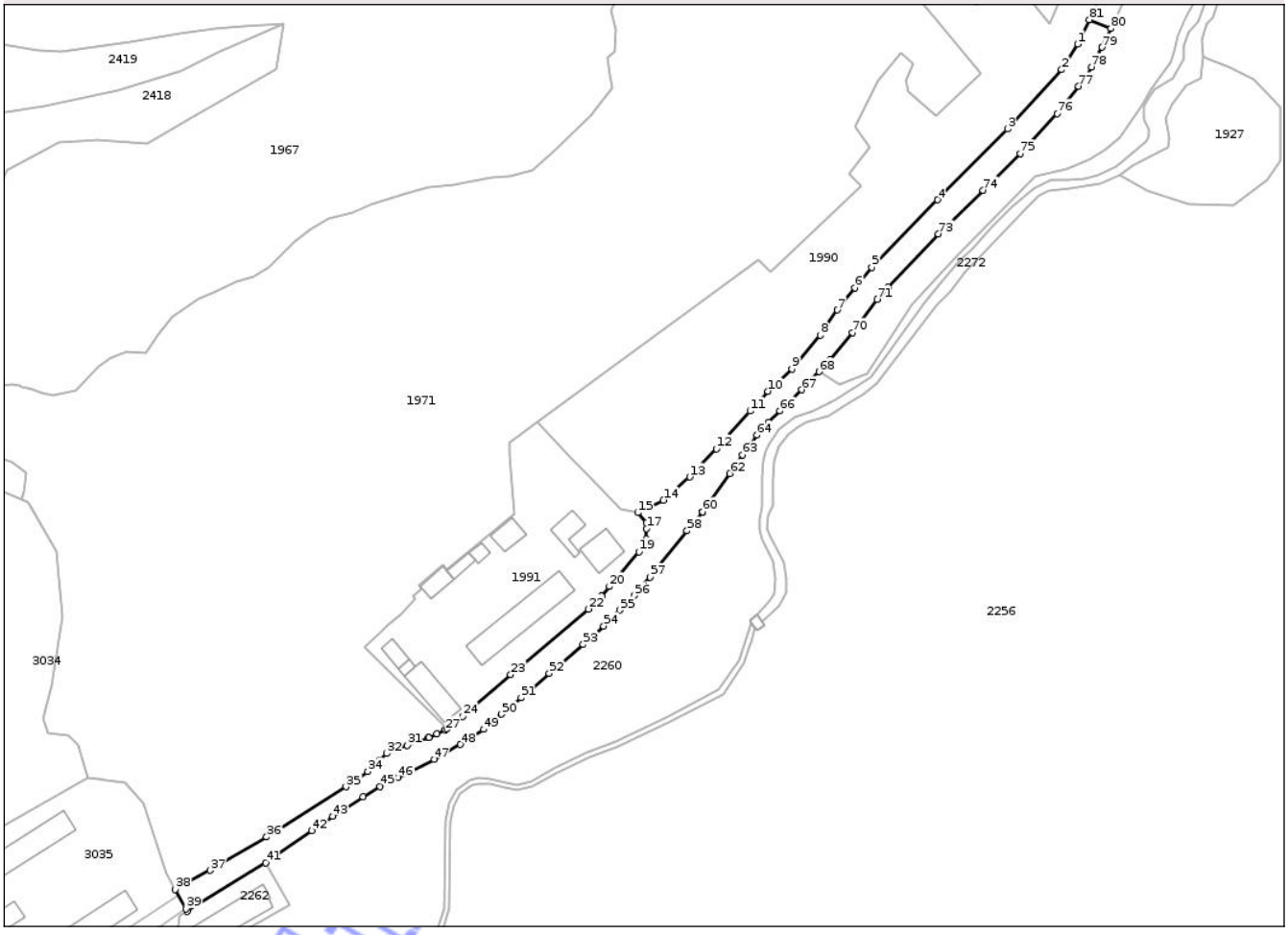

Date referitoare la teren

Crt	Categorie folosinţă	Intra vilan	Suprafaţa (mp)	Tarla	Parcelă	Nr. topo	Observaţii / Referinţe
1	drum	NU	7.044	-	2260/2	-	

Lungime Segmente

1) Valorile lungimilor segmentelor sunt obţinute din proiecţie în plan.

Punct început	X / Y	Punct sfârşit	X / Y	Lungime segment
1	467.141,957 517.452,784	2	467.134,368 517.440,67	14.295
4	467.075,504 517.379,024	5	467.044,294 517.347,081	44.659
7	467.027,813 517.326,807	8	467.019,844 517.314,859	14.362
10	466.994,997 517.288,259	11	466.986,595 517.278,921	12.562
13	466.957,918 517.247,645	14	466.945,46 517.236,665	16.606
16	466.937,226 517.226,01	17	466.937,443 517.223,217	2.801

Punct început	X / Y	Punct sfârşit	X / Y	Lungime segment
2	467.134,368 517.440,67	3	467.108,647 517.412,695	38.002
5	467.044,294 517.347,081	6	467.036,325 517.337,306	12.612
8	467.019,844 517.314,859	9	467.006,323 517.298,899	20.917
11	466.986,595 517.278,921	12	466.970,513 517.261,035	24.053
14	466.945,46 517.236,665	15	466.933,253 517.230,701	13.586
17	466.937,443 517.223,217	18	466.937,345 517.218,222	4.996

Punct început	X / Y	Punct sfârşit	X / Y	Lungime segment
3	467.108,647 517.412,695	4	467.075,504 517.379,024	47.246
6	467.036,325 517.337,306	7	467.027,813 517.326,807	13.516
9	467.006,323 517.298,899	10	466.994,997 517.288,259	15.54
12	466.970,513 517.261,035	13	466.957,918 517.247,645	18.383
15	466.933,253 517.230,701	16	466.937,226 517.226,01	6.147
18	466.937,345 517.218,222	19	466.933,729 517.212,181	7.041

Document care conţine date cu caracter personal, protejat de prevederile Regulamentului (UE) nr. 679/2016 şi Legii 190/2018

Punct început	X / Y	Punct sfârşit	X / Y	Lungime segment
19	466.933,729 517.212,181	20	466.919,69 517.195,741	21.619
22	466.909,743 517.185,061	23	466.872,824 517.153,986	48.256
25	466.846,198 517.131,014	26	466.842,657 517.128,525	4.328
28	466.837,878 517.125,9	29	466.833,966 517.124,138	4.29
31	466.823,7 517.120,522	32	466.814,108 517.116,567	10.375
34	466.805,124 517.107,947	35	466.794,769 517.100,799	12.583
37	466.730,403 517.061,203	38	466.713,74 517.052,128	18.974
40	466.719,482 517.041,765	41	466.756,644 517.064,779	43.711
43	466.788,405 517.086,922	44	466.802,929 517.096,05	17.154
46	466.819,518 517.105,227	47	466.836,686 517.113,838	19.206
49	466.860,04 517.128,014	50	466.868,638 517.135,228	11.224
52	466.891,148 517.154,602	53	466.907,332 517.168,253	21.172
55	466.924,756 517.184,562	56	466.931,526 517.191,436	9.648
58	466.956,596 517.222,106	59	466.959,926 517.226,274	5.335
61	466.963,917 517.231,268	62	466.976,919 517.249,338	22.262
64	466.989,919 517.267,45	65	466.995,13 517.273,574	8.041
67	467.011,142 517.288,924	68	467.019,205 517.297,53	11.793
70	467.035,179 517.316,152	71	467.046,93 517.331,745	19.525
73	467.075,913 517.362,834	74	467.097,146 517.383,419	29.573
76	467.132,18 517.419,883	77	467.142,463 517.432,821	16.527
79	467.153,543 517.451,289	80	467.157,728 517.460,295	9.931

Punct început	X / Y	Punct sfârşit	X / Y	Lungime segment
20	466.919,69 517.195,741	21	466.916,211 517.191,129	5.777
23	466.872,824 517.153,986	24	466.850,123 517.134,308	30.043
26	466.842,657 517.128,525	27	466.841,957 517.127,739	1.053
29	466.833,966 517.124,138	30	466.833,812 517.124,068	0.169
32	466.814,108 517.116,567	33	466.810,464 517.113,294	4.898
35	466.794,769 517.100,799	36	466.757,088 517.077,007	44.564
38	466.713,74 517.052,128	39	466.718,71 517.043,013	10.382
41	466.756,644 517.064,779	42	466.778,534 517.080,04	26.685
44	466.802,929 517.096,05	45	466.810,877 517.100,892	9.307
47	466.836,686 517.113,838	48	466.849,122 517.120,845	14.274
50	466.868,638 517.135,228	51	466.877,884 517.142,985	12.069
53	466.907,332 517.168,253	54	466.917,01 517.177,046	13.076
56	466.931,526 517.191,436	57	466.939,066 517.200,167	11.536
59	466.959,926 517.226,274	60	466.963,868 517.231,208	6.315
62	466.976,919 517.249,338	63	466.982,768 517.258,166	10.59
65	466.995,13 517.273,574	66	467.000,657 517.279,036	7.771
68	467.019,205 517.297,53	69	467.024,376 517.303,049	7.563
71	467.046,93 517.331,745	72	467.052,024 517.337,62	7.776
74	467.097,146 517.383,419	75	467.114,74 517.400,956	24.841
77	467.142,463 517.432,821	78	467.148,56 517.441,914	10.948
80	467.157,728 517.460,295	81	467.147,553 517.464,372	10.961

Punct început	X / Y	Punct sfârşit	X / Y	Lungime segment
21	466.916,211 517.191,129	22	466.909,743 517.185,061	8.869
24	466.850,123 517.134,308	25	466.846,198 517.131,014	5.124
27	466.841,957 517.127,739	28	466.837,878 517.125,9	4.474
30	466.833,812 517.124,068	31	466.823,7 517.120,522	10.716
33	466.810,464 517.113,294	34	466.805,124 517.107,947	7.557
36	466.757,088 517.077,007	37	466.730,403 517.061,203	31.014
39	466.718,71 517.043,013	40	466.719,482 517.041,765	1.467
42	466.778,534 517.080,04	43	466.788,405 517.086,922	12.033
45	466.810,877 517.100,892	46	466.819,518 517.105,227	9.667
48	466.849,122 517.120,845	49	466.860,04 517.128,014	13.061
51	466.877,884 517.142,985	52	466.891,148 517.154,602	17.632
54	466.917,01 517.177,046	55	466.924,756 517.184,562	10.793
57	466.939,066 517.200,167	58	466.956,596 517.222,106	28.082
60	466.963,868 517.231,208	61	466.963,917 517.231,268	0.077
63	466.982,768 517.258,166	64	466.989,919 517.267,45	11.719
66	467.000,657 517.279,036	67	467.011,142 517.288,924	14.412
69	467.024,376 517.303,049	70	467.035,179 517.316,152	16.982
72	467.052,024 517.337,62	73	467.075,913 517.362,834	34.734
75	467.114,74 517.400,956	76	467.132,18 517.419,883	25.737
78	467.148,56 517.441,914	79	467.153,543 517.451,289	10.617
81	467.147,553 517.464,372	1	467.141,957 517.452,784	12.868

**** Lungimile segmentelor sunt determinate în planul de proiecţie Stereo 70 şi sunt rotunjite la 1 milimetru.**
***** Distanţa dintre puncte este formată din segmente cumulate ce sunt mai mici decât valoarea 1 milimetru.**

Neautorizat Imobiliare.com

DATE DESPRE IMOBILUL NR. 4747

Oficiul de Cadastru şi Publicitate Imobiliară SIBIU
Biroul de Cadastru şi Publicitate Imobiliară Medias

A. Partea I. Descrierea imobilului

TEREN Necunoscut

Adresa: Loc. Hoghilag, Jud. Sibiu

Nr. Crt	Nr cadastral Nr. topografic	Suprafaţa* (mp)	Observaţii / Referinţe
A1		92.274	Sector cadastral:0 Teren neimprejmuit;

B. Partea II. Proprietari şi acte

Inscrieri privitoare la dreptul de proprietate şi alte drepturi reale		Referinţe
/		
Act Normativ nr. 1705, din 29/11/2006 emis de GUVERNUL ROMÂNIEI;		
B1	Intabulare, drept de PROPRIETATE, dobandit prin Lege, cota actuala 1/1, cota initiala 1/1	A1
	1) **STATUL ROMÂN**, CIF:9999999999999, DOMENIUL PUBLIC	
Act Normativ nr. 107, din 07/12/1996 emis de PARLAMENTUL ROMÂNIEI;		
B2	Intabulare, drept de ADMINISTRARE, dobandit prin Lege, cota actuala 1/1, cota initiala 1/1	A1
	1) **MINISTERUL MEDIULUI, APELOR ȘI PĂDURILOR PRIN ADMINISTRAȚIA NAȚIONALĂ APELE ROMÂNE**, CIF:24326056	

C. Partea III. SARCINI .

Inscrieri privind dezmembramintele dreptului de proprietate, drepturi reale de garanţie şi sarcini	Referinţe
NU SUNT	

Neutilizabil în circuitul civil

Anexa Nr. 1 La Partea I

Teren

Nr cadastral	Suprafaţa (mp)*	Observaţii / Referinţe
	92.274	

* Suprafaţa este determinată in planul de proiecţie Stereo 70.

DETALII LINIARE IMOBIL

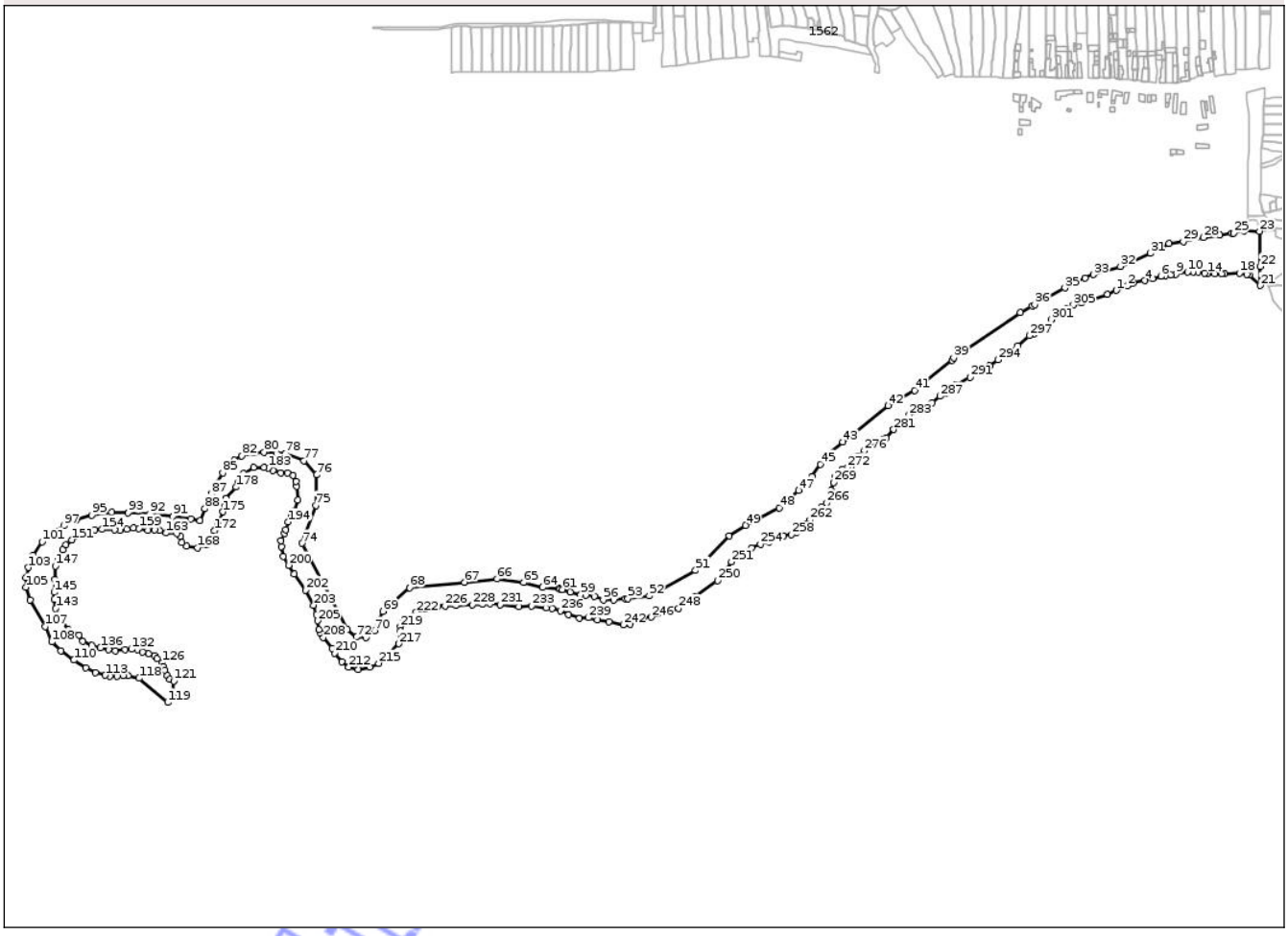

Date referitoare la teren

Crt	Categorie folosinţă	Intra vilan	Suprafaţa (mp)	Tarla	Parcelă	Nr. topo	Observaţii / Referinţe
1	ape curgatoare	NU	92.220	-	523/3	-	
2	ape curgatoare	DA	54	-	523/3	-	

Lungime Segmente

1) Valorile lungimilor segmentelor sunt obţinute din proiecţie în plan.

Punct început	X / Y	Punct sfârşit	X / Y	Lungime segment
1	470.304,16 525.243,241	2	470.320,446 525.249,942	17.611
4	470.347,141 525.257,812	5	470.358,669 525.260,901	11.935
7	470.378,191 525.265,287	8	470.386,134 525.266,789	8.084
10	470.411,683 525.270,895	11	470.420,268 525.271,036	8.586

Punct început	X / Y	Punct sfârşit	X / Y	Lungime segment
2	470.320,446 525.249,942	3	470.329,754 525.254,309	10.282
5	470.358,669 525.260,901	6	470.371,551 525.264,418	13.353
8	470.386,134 525.266,789	9	470.393,992 525.267,555	7.895
11	470.420,268 525.271,036	12	470.427,061 525.270,906	6.794

Punct început	X / Y	Punct sfârşit	X / Y	Lungime segment
3	470.329,754 525.254,309	4	470.347,141 525.257,812	17.736
6	470.371,551 525.264,418	7	470.378,191 525.265,287	6.697
9	470.393,992 525.267,555	10	470.411,683 525.270,895	18.004
12	470.427,061 525.270,906	13	470.437,55 525.269,154	10.634

Document care conţine date cu caracter personal, protejat de prevederile Regulamentului (UE) nr. 679/2016 şi Legii 190/2018

Punct început	X / Y	Punct sfârşit	X / Y	Lungime segment
13	470.437,55 525.269,154	14	470.441,46 525.268,572	3.953
14	470.441,46 525.268,572	15	470.452,79 525.267,736	11.361
15	470.452,79 525.267,736	16	470.463,056 525.268,004	10.269
16	470.463,056 525.268,004	17	470.467,071 525.268,524	4.049
17	470.467,071 525.268,524	18	470.489,929 525.269,475	22.878
18	470.489,929 525.269,475	19	470.501,525 525.266,979	11.862
19	470.501,525 525.266,979	20	470.505,047 525.266,221	3.603
20	470.505,047 525.266,221	21	470.521,035 525.250,436	22.467
21	470.521,035 525.250,436	22	470.521,18 525.278,942	28.506
22	470.521,18 525.278,942	23	470.520,118 525.332,092	53.161
23	470.520,118 525.332,092	24	470.496,434 525.333,122	23.706
24	470.496,434 525.333,122	25	470.480,934 525.329,595	15.896
25	470.480,934 525.329,595	26	470.478,318 525.329,215	2.643
26	470.478,318 525.329,215	27	470.460,572 525.326,641	17.932
27	470.460,572 525.326,641	28	470.435,776 525.322,812	25.09
28	470.435,776 525.322,812	29	470.405,329 525.316,485	31.097
29	470.405,329 525.316,485	30	470.383,782 525.313,405	21.766
30	470.383,782 525.313,405	31	470.355,717 525.299,131	31.486
31	470.355,717 525.299,131	32	470.310,295 525.279,391	49.526
32	470.310,295 525.279,391	33	470.270,078 525.266,858	42.125
33	470.270,078 525.266,858	34	470.257,116 525.261,73	13.94
34	470.257,116 525.261,73	35	470.226,589 525.246,818	33.974
35	470.226,589 525.246,818	36	470.181,297 525.221,8	51.742
36	470.181,297 525.221,8	37	470.177,315 525.219,6	4.549
37	470.177,315 525.219,6	38	470.159,408 525.209,709	20.457
38	470.159,408 525.209,709	39	470.059,019 525.141,453	121.395
39	470.059,019 525.141,453	40	470.056,372 525.138,109	4.265
40	470.056,372 525.138,109	41	470.000,334 525.092,655	72.155
41	470.000,334 525.092,655	42	469.960,223 525.069,71	46.21
42	469.960,223 525.069,71	43	469.892,016 525.014,733	87.605
43	469.892,016 525.014,733	44	469.869,404 524.995,82	29.479
44	469.869,404 524.995,82	45	469.857,785 524.981,548	18.404
45	469.857,785 524.981,548	46	469.845,208 524.963,15	22.286
46	469.845,208 524.963,15	47	469.825,188 524.942,129	29.029
47	469.825,188 524.942,129	48	469.796,025 524.915,772	39.309
48	469.796,025 524.915,772	49	469.745,125 524.889,461	57.298
49	469.745,125 524.889,461	50	469.720,526 524.873,674	29.229
50	469.720,526 524.873,674	51	469.669,607 524.821,495	72.907
51	469.669,607 524.821,495	52	469.599,795 524.783,14	79.654
52	469.599,795 524.783,14	53	469.567,757 524.779,034	32.3
53	469.567,757 524.779,034	54	469.563,925 524.778,631	3.853
54	469.563,925 524.778,631	55	469.546,352 524.776,782	17.67
55	469.546,352 524.776,782	56	469.530,814 524.777,126	15.542
56	469.530,814 524.777,126	57	469.517,605 524.782,553	14.28
57	469.517,605 524.782,553	58	469.504,321 524.784,236	13.39
58	469.504,321 524.784,236	59	469.496,764 524.785,193	7.617
59	469.496,764 524.785,193	60	469.481,207 524.789,007	16.018
60	469.481,207 524.789,007	61	469.468,867 524.792,874	12.932
61	469.468,867 524.792,874	62	469.465,747 524.793,176	3.135
62	469.465,747 524.793,176	63	469.463,321 524.793,91	2.535
63	469.463,321 524.793,91	64	469.439,397 524.796,101	24.024
64	469.439,397 524.796,101	65	469.410,511 524.803,032	29.706
65	469.410,511 524.803,032	66	469.370,747 524.808,626	40.156
66	469.370,747 524.808,626	67	469.321,343 524.803,749	49.644
67	469.321,343 524.803,749	68	469.238,503 524.795,573	83.242
68	469.238,503 524.795,573	69	469.198,125 524.760,125	53.73
69	469.198,125 524.760,125	70	469.185,401 524.730,633	32.12
70	469.185,401 524.730,633	71	469.173,041 524.720,378	16.06
71	469.173,041 524.720,378	72	469.158,526 524.721,114	14.534
72	469.158,526 524.721,114	73	469.144,424 524.732,703	18.253
73	469.144,424 524.732,703	74	469.076,343 524.862,239	146.337
74	469.076,343 524.862,239	75	469.097,121 524.919,434	60.852
75	469.097,121 524.919,434	76	469.098,579 524.965,335	45.924
76	469.098,579 524.965,335	77	469.079,623 524.986,465	28.387
77	469.079,623 524.986,465	78	469.051,071 524.997,887	30.752
78	469.051,071 524.997,887	79	469.038,283 524.997,68	12.79
79	469.038,283 524.997,68	80	469.019,338 524.999,401	19.023
80	469.019,338 524.999,401	81	469.003,433 524.998,162	15.953
81	469.003,433 524.998,162	82	468.985,543 524.994,126	18.34
82	468.985,543 524.994,126	83	468.974,182 524.987,933	12.939
83	468.974,182 524.987,933	84	468.966,333 524.980,913	10.53
84	468.966,333 524.980,913	85	468.956,844 524.968,206	15.859
85	468.956,844 524.968,206	86	468.948,288 524.953,413	17.089
86	468.948,288 524.953,413	87	468.939,441 524.937,167	18.499
87	468.939,441 524.937,167	88	468.930,202 524.914,585	24.399
88	468.930,202 524.914,585	89	468.922,765 524.896,731	19.341
89	468.922,765 524.896,731	90	468.908,496 524.899,232	14.487
90	468.908,496 524.899,232	91	468.881,921 524.902,776	26.81
91	468.881,921 524.902,776	92	468.846,604 524.906,339	35.496
92	468.846,604 524.906,339	93	468.814,493 524.908,07	32.158
93	468.814,493 524.908,07	94	468.789,5 524.909,193	25.018
94	468.789,5 524.909,193	95	468.759,698 524.904,631	30.149
95	468.759,698 524.904,631	96	468.735,698 524.896,969	25.193
96	468.735,698 524.896,969	97	468.717,797 524.888,676	19.729
97	468.717,797 524.888,676	98	468.706,256 524.880,526	14.129
98	468.706,256 524.880,526	99	468.695,855 524.874,24	12.153
99	468.695,855 524.874,24	100	468.693,361 524.872,173	3.239
100	468.693,361 524.872,173	101	468.684,623 524.864,933	11.348
101	468.684,623 524.864,933	102	468.671,063 524.844,428	24.583
102	468.671,063 524.844,428	103	468.663,456 524.825,907	20.022
103	468.663,456 524.825,907	104	468.660,149 524.811,024	15.246
104	468.660,149 524.811,024	105	468.660,479 524.796,141	14.887
105	468.660,479 524.796,141	106	468.666,763 524.777,29	19.871
106	468.666,763 524.777,29	107	468.688,966 524.736,858	46.127
107	468.688,966 524.736,858	108	468.699,227 524.713,814	25.225
108	468.699,227 524.713,814	109	468.713,24 524.700,606	19.257
109	468.713,24 524.700,606	110	468.732,34 524.686,453	23.772
110	468.732,34 524.686,453	111	468.750,673 524.674,671	21.793
111	468.750,673 524.674,671	112	468.764,879 524.667,625	15.857

Verificat de ANCPI

Punct început	X / Y	Punct sfârşit	X / Y	Lungime segment
112	468.764,879 524.667,625	113	468.779,557 524.663,586	15.224
115	468.798,026 524.662,116	116	468.807,18 524.663,423	9.247
118	468.830,877 524.659,037	119	468.873,905 524.622,745	56.29
121	468.883,09 524.655,145	122	468.877,385 524.657,178	6.056
124	468.869,879 524.671,736	125	468.867,2 524.677,141	6.033
127	468.858,245 524.688,934	128	468.854,046 524.693,131	5.937
130	468.835,869 524.698,315	131	468.829,078 524.701,961	7.708
133	468.809,836 524.702,212	134	468.794,997 524.700,201	14.975
136	468.772,611 524.705,103	137	468.759,658 524.708,246	13.329
139	468.739,997 524.724,237	140	468.724,108 524.732,65	17.979
142	468.710,418 524.751,485	143	468.705,07 524.764,221	13.813
145	468.702,707 524.788,478	146	468.703,573 524.808,33	19.871
148	468.708,528 524.842,137	149	468.715,771 524.852,239	12.43
151	468.729,221 524.867,492	152	468.744,446 524.876,561	17.721
154	468.774,735 524.883,368	155	468.793,626 524.883,118	18.893
157	468.812,325 524.883,243	158	468.821,988 524.885,877	10.016
160	468.844,202 524.881,487	161	468.854,618 524.882,867	10.507
163	468.871,888 524.877,954	164	468.887,45 524.876,825	15.603
166	468.895,053 524.863,358	167	468.902,859 524.858,451	9.22
169	468.932,341 524.859,572	170	468.940,392 524.865,588	10.05
172	468.944,153 524.880,941	173	468.944,985 524.882,461	1.733
175	468.957,53 524.909,653	176	468.960,657 524.918,795	9.662
178	468.976,762 524.947,052	179	468.980,045 524.954,084	7.761
181	469.003,45 524.976,333	182	469.019,387 524.976,968	15.95
184	469.032,293 524.971,984	185	469.044,216 524.968,307	12.477
187	469.062,744 524.964,691	188	469.067,047 524.955,846	9.836
190	469.070,071 524.927,796	191	469.065,59 524.911,997	16.422
193	469.059,676 524.901,527	194	469.055,689 524.894,47	8.105
196	469.049,944 524.876,853	197	469.044,93 524.866,746	11.282
199	469.048,463 524.842,751	200	469.056,148 524.829,124	15.645
202	469.082,074 524.792,006	203	469.093,972 524.769,211	25.713
205	469.099,767 524.745,663	206	469.101,955 524.732,254	13.586
208	469.108,5 524.720,332	209	469.121,697 524.704,448	20.651

Punct început	X / Y	Punct sfârşit	X / Y	Lungime segment
113	468.779,557 524.663,586	114	468.786,421 524.662,443	6.959
116	468.807,18 524.663,423	117	468.814,369 524.662,958	7.204
119	468.873,905 524.622,745	120	468.881,063 524.633,762	13.138
122	468.877,385 524.657,178	123	468.873,566 524.663,525	7.407
125	468.867,2 524.677,141	126	468.865,26 524.682,416	5.62
128	468.854,046 524.693,131	129	468.844,71 524.696,094	9.795
131	468.829,078 524.701,961	132	468.819,143 524.702,966	9.986
134	468.794,997 524.700,201	135	468.784,559 524.702,715	10.736
137	468.759,658 524.708,246	138	468.746,153 524.715,088	15.139
140	468.724,108 524.732,65	141	468.714,67 524.745,387	15.853
143	468.705,07 524.764,221	144	468.703,261 524.778,138	14.034
146	468.703,573 524.808,33	147	468.704,517 524.828,064	19.757
149	468.715,771 524.852,239	150	468.720,097 524.860,023	8.905
152	468.744,446 524.876,561	153	468.763,817 524.882,49	20.258
155	468.793,626 524.883,118	156	468.802,411 524.882,114	8.842
158	468.821,988 524.885,877	159	468.830,773 524.884,748	8.857
161	468.854,618 524.882,867	162	468.861,646 524.881,361	7.188
164	468.887,45 524.876,825	165	468.892,972 524.872,56	6.977
167	468.902,859 524.858,451	168	468.919,198 524.855,73	16.564
170	468.940,392 524.865,588	171	468.942,212 524.873,018	7.65
173	468.944,985 524.882,461	174	468.950,094 524.891,802	10.647
176	468.960,657 524.918,795	177	468.961,829 524.929,655	10.923
179	468.980,045 524.954,084	180	468.987,862 524.967,523	15.547
182	469.019,387 524.976,968	183	469.025,645 524.975,746	6.376
185	469.044,216 524.968,307	186	469.054,14 524.968,649	9.93
188	469.067,047 524.955,846	189	469.068,577 524.948,323	7.677
191	469.065,59 524.911,997	192	469.064,313 524.909,735	2.598
194	469.055,689 524.894,47	195	469.052,281 524.882,693	12.26
197	469.044,93 524.866,746	198	469.045,32 524.857,5	9.254
200	469.056,148 524.829,124	201	469.064,451 524.815,744	15.747
203	469.093,972 524.769,211	204	469.097,925 524.755,112	14.643
206	469.101,955 524.732,254	207	469.103,361 524.727,601	4.861
209	469.121,697 524.704,448	210	469.125,188 524.696,937	8.283

Punct început	X / Y	Punct sfârşit	X / Y	Lungime segment
114	468.786,421 524.662,443	115	468.798,026 524.662,116	11.61
117	468.814,369 524.662,958	118	468.830,877 524.659,037	16.967
120	468.881,063 524.633,762	121	468.883,09 524.655,145	21.479
123	468.873,566 524.663,525	124	468.869,879 524.671,736	9.001
126	468.865,26 524.682,416	127	468.858,245 524.688,934	9.576
129	468.844,71 524.696,094	130	468.835,869 524.698,315	9.116
132	468.819,143 524.702,966	133	468.809,836 524.702,212	9.337
135	468.784,559 524.702,715	136	468.772,611 524.705,103	12.184
138	468.746,153 524.715,088	139	468.739,997 524.724,237	11.027
141	468.714,67 524.745,387	142	468.710,418 524.751,485	7.434
144	468.703,261 524.778,138	145	468.702,707 524.788,478	10.355
147	468.704,517 524.828,064	148	468.708,528 524.842,137	14.633
150	468.720,097 524.860,023	151	468.729,221 524.867,492	11.791
153	468.763,817 524.882,49	154	468.774,735 524.883,368	10.953
156	468.802,411 524.882,114	157	468.812,325 524.883,243	9.978
159	468.830,773 524.884,748	160	468.844,202 524.881,487	13.819
162	468.861,646 524.881,361	163	468.871,888 524.877,954	10.794
165	468.892,972 524.872,56	166	468.895,053 524.863,358	9.434
168	468.919,198 524.855,73	169	468.932,341 524.859,572	13.693
171	468.942,212 524.873,018	172	468.944,153 524.880,941	8.157
174	468.950,094 524.891,802	175	468.957,53 524.909,653	19.338
177	468.961,829 524.929,655	178	468.976,762 524.947,052	22.927
180	468.987,862 524.967,523	181	469.003,45 524.976,333	17.905
183	469.025,645 524.975,746	184	469.032,293 524.971,984	7.639
186	469.054,14 524.968,649	187	469.062,744 524.964,691	9.471
189	469.068,577 524.948,323	190	469.070,071 524.927,796	20.581
192	469.064,313 524.909,735	193	469.059,676 524.901,527	9.427
195	469.052,281 524.882,693	196	469.049,944 524.876,853	6.29
198	469.045,32 524.857,5	199	469.048,463 524.842,751	15.08
201	469.064,451 524.815,744	202	469.082,074 524.792,006	29.565
204	469.097,925 524.755,112	205	469.099,767 524.745,663	9.627
207	469.103,361 524.727,601	208	469.108,5 524.720,332	8.902
210	469.125,188 524.696,937	211	469.136,751 524.683,986	17.362

Vizualizare Imobil Cadastral

Punct început	X / Y	Punct sfârşit	X / Y	Lungime segment
211	469.136,751 524.683,986	212	469.146,69 524.675,699	12.941
212	469.146,69 524.675,699	213	469.161,04 524.672,452	14.713
213	469.161,04 524.672,452	214	469.178,867 524.676,14	18.204
214	469.178,867 524.676,14	215	469.192,103 524.681,713	14.361
215	469.192,103 524.681,713	216	469.207,743 524.694,921	20.471
216	469.207,743 524.694,921	217	469.222,642 524.711,047	21.955
217	469.222,642 524.711,047	218	469.224,96 524.730,25	19.342
218	469.224,96 524.730,25	219	469.224,863 524.736,695	6.446
219	469.224,863 524.736,695	220	469.227,869 524.742,268	6.332
220	469.227,869 524.742,268	221	469.237,634 524.751,441	13.398
221	469.237,634 524.751,441	222	469.249,027 524.758,42	13.361
222	469.249,027 524.758,42	223	469.261,899 524.763,619	13.882
223	469.261,899 524.763,619	224	469.275,667 524.767,544	14.317
224	469.275,667 524.767,544	225	469.281,533 524.768,222	5.905
225	469.281,533 524.768,222	226	469.292,111 524.768,02	10.58
226	469.292,111 524.768,02	227	469.308,791 524.768,892	16.703
227	469.308,791 524.768,892	228	469.333,541 524.769,81	24.767
228	469.333,541 524.769,81	229	469.348,894 524.770,63	15.375
229	469.348,894 524.770,63	230	469.360,191 524.771,499	11.33
230	469.360,191 524.771,499	231	469.375,29 524.770,149	15.159
231	469.375,29 524.770,149	232	469.403,659 524.766,576	28.593
232	469.403,659 524.766,576	233	469.422,874 524.767,735	19.25
233	469.422,874 524.767,735	234	469.444,737 524.765,605	21.967
234	469.444,737 524.765,605	235	469.453,234 524.763,82	8.682
235	469.453,234 524.763,82	236	469.465,884 524.760,779	13.01
236	469.465,884 524.760,779	237	469.478,323 524.754,836	13.786
237	469.478,323 524.754,836	238	469.494,931 524.749,528	17.436
238	469.494,931 524.749,528	239	469.508,564 524.750,249	13.652
239	469.508,564 524.750,249	240	469.522,209 524.746,712	14.096
240	469.522,209 524.746,712	241	469.539,492 524.744,251	17.457
241	469.539,492 524.744,251	242	469.560,748 524.739,459	21.789
242	469.560,748 524.739,459	243	469.571,018 524.740,866	10.366
243	469.571,018 524.740,866	244	469.587,728 524.749,338	18.735
244	469.587,728 524.749,338	245	469.591,247 524.750,32	3.653
245	469.591,247 524.750,32	246	469.602,788 524.751,138	11.57
246	469.602,788 524.751,138	247	469.627,726 524.757,626	25.768
247	469.627,726 524.757,626	248	469.644,178 524.764,662	17.893
248	469.644,178 524.764,662	249	469.669,682 524.782,529	31.14
249	469.669,682 524.782,529	250	469.702,757 524.806,186	40.665
250	469.702,757 524.806,186	251	469.723,755 524.834,424	35.189
251	469.723,755 524.834,424	252	469.736,035 524.845,458	16.509
252	469.736,035 524.845,458	253	469.754,524 524.855,388	20.987
253	469.754,524 524.855,388	254	469.767,632 524.861,043	14.276
254	469.767,632 524.861,043	255	469.780,878 524.864,905	13.798
255	469.780,878 524.864,905	256	469.793,634 524.870,648	13.989
256	469.793,634 524.870,648	257	469.802,197 524.873,194	8.933
257	469.802,197 524.873,194	258	469.814,717 524.875,361	12.706
258	469.814,717 524.875,361	259	469.821,167 524.878,179	7.039
259	469.821,167 524.878,179	260	469.835,135 524.890,765	18.802
260	469.835,135 524.890,765	261	469.838,225 524.891,795	3.257
261	469.838,225 524.891,795	262	469.842,127 524.897,321	6.765
262	469.842,127 524.897,321	263	469.850,365 524.904,418	10.873
263	469.850,365 524.904,418	264	469.857,917 524.911,812	10.569
264	469.857,917 524.911,812	265	469.860,031 524.917,284	5.866
265	469.860,031 524.917,284	266	469.867,293 524.923,189	9.36
266	469.867,293 524.923,189	267	469.872,783 524.931,179	9.694
267	469.872,783 524.931,179	268	469.874,195 524.942,254	11.165
268	469.874,195 524.942,254	269	469.878,387 524.953,866	12.346
269	469.878,387 524.953,866	270	469.880,728 524.963,604	10.015
270	469.880,728 524.963,604	271	469.890,388 524.974,041	14.221
271	469.890,388 524.974,041	272	469.898,66 524.976,652	8.674
272	469.898,66 524.976,652	273	469.904,32 524.978,556	5.972
273	469.904,32 524.978,556	274	469.907,967 524.986,553	8.789
274	469.907,967 524.986,553	275	469.913,573 524.993,136	8.647
275	469.913,573 524.993,136	276	469.924,472 525.001,807	13.927
276	469.924,472 525.001,807	277	469.933,071 525.007,193	10.147
277	469.933,071 525.007,193	278	469.945,339 525.014,989	14.536
278	469.945,339 525.014,989	279	469.953,176 525.019,178	8.886
279	469.953,176 525.019,178	280	469.957,055 525.020,887	4.239
280	469.957,055 525.020,887	281	469.968,41 525.033,775	17.177
281	469.968,41 525.033,775	282	469.982,255 525.046,2	18.603
282	469.982,255 525.046,2	283	469.990,999 525.055,104	12.48
283	469.990,999 525.055,104	284	470.002,888 525.062,131	13.81
284	470.002,888 525.062,131	285	470.015,294 525.068,742	14.058
285	470.015,294 525.068,742	286	470.026,279 525.074,095	12.22
286	470.026,279 525.074,095	287	470.038,166 525.083,783	15.335
287	470.038,166 525.083,783	288	470.046,528 525.087,88	9.312
288	470.046,528 525.087,88	289	470.052,43 525.092,742	7.647
289	470.052,43 525.092,742	290	470.062,19 525.100,261	12.32
290	470.062,19 525.100,261	291	470.083,778 525.112,225	24.682
291	470.083,778 525.112,225	292	470.104,079 525.126,445	24.786
292	470.104,079 525.126,445	293	470.113,39 525.129,626	9.839
293	470.113,39 525.129,626	294	470.125,906 525.138,804	15.521
294	470.125,906 525.138,804	295	470.144,402 525.151,116	22.219
295	470.144,402 525.151,116	296	470.155,715 525.159,365	14.001
296	470.155,715 525.159,365	297	470.173,062 525.175,23	23.508
297	470.173,062 525.175,23	298	470.180,407 525.178,153	7.905
298	470.180,407 525.178,153	299	470.193,961 525.186,675	16.01
299	470.193,961 525.186,675	300	470.199,51 525.189,755	6.346
300	470.199,51 525.189,755	301	470.206,286 525.199,206	11.629
301	470.206,286 525.199,206	302	470.209,566 525.204,177	5.956
302	470.209,566 525.204,177	303	470.216,67 525.206,69	7.535
303	470.216,67 525.206,69	304	470.229,093 525.215,682	15.336
304	470.229,093 525.215,682	305	470.239,532 525.221,254	11.833
305	470.239,532 525.221,254	306	470.251,774 525.224,04	12.555
306	470.251,774 525.224,04	307	470.291,107 525.237,109	41.447
307	470.291,107 525.237,109	1	470.304,16 525.243,241	14.422

Vizualizat în format electronic

**** Lungimile segmentelor sunt determinate în planul de proiecţie Stereo 70 şi sunt rotunjite la 1 milimetru.**
***** Distanţa dintre puncte este formată din segmente cumulate ce sunt mai mici decât valoarea 1 milimetru.**

Neutilizabil in circuitul civil

DATE DESPRE IMOBILUL NR. 4748

Oficiul de Cadastru şi Publicitate Imobiliară SIBIU
Biroul de Cadastru şi Publicitate Imobiliară Medias

A. Partea I. Descrierea imobilului

TEREN Extravilan

Adresa: Jud. Sibiu

Nr. Crt	Nr cadastral Nr. topografic	Suprafaţa* (mp)	Observaţii / Referinţe
A1		859	Sector cadastral:0 Teren neimprejmuit;

Construcţii

Crt	Nr cadastral Nr. topografic	Adresa	Observaţii / Referinţe
A1.1		Jud. Sibiu	Nr. niveluri:1; S. construita la sol:859 mp; POD

B. Partea II. Proprietari şi acte

Inscrieri privitoare la dreptul de proprietate şi alte drepturi reale		Referinţe
/		
Act Normativ nr. 1705, din 29/11/2006 emis de GUVERNUL ROMÂNIEI;		
B1	Intabulare, drept de PROPRIETATE, dobandit prin Lege, cota actuala 1/1, cota initiala 1/1	A1
	1) **STATUL ROMÂN**, CIF:9999999999999, DOMENIUL PUBLIC	
Act Normativ nr. 107, din 07/12/1996 emis de PARLAMENTUL ROMÂNIEI (Adeverinta nr. 29937 / 17.12.2025 emia de catre Administratia Nationala Apele Romane Administratia Bazinala de Apa Mures);		
B2	Intabulare, drept de ADMINISTRARE, dobandit prin Lege, cota actuala 1/1, cota initiala 1/1	A1
	1) **MINISTERUL MEDIULUI, APELOR ȘI PĂDURILOR PRIN ADMINISTRAȚIA NAȚIONALĂ APELE ROMÂNE**, CIF:24326056	
Act Normativ nr. 7, din 13/03/1996 emis de PARLAMENTUL ROMÂNIEI;		
B3	Inscrierea provizorie, drept de PROPRIETATE, dobandit prin Lege, cota actuala 1/1, cota initiala 1/1	A1.1
	1) **COMUNA HOGHILAG**, CIF:0000000000000, PROPRIETAR NEIDENTIFICAT	

C. Partea III. SARCINI .

Inscrieri privind dezmembramintele dreptului de proprietate, drepturi reale de garanţie şi sarcini	Referinţe
NU SUNT	

Neutilizabil în circuitul civil

Anexa Nr. 1 La Partea I

Teren

Nr cadastral	Suprafaţa (mp)*	Observaţii / Referinţe
	859	

* Suprafaţa este determinată in planul de proiecţie Stereo 70.

DETALII LINIARE IMOBIL

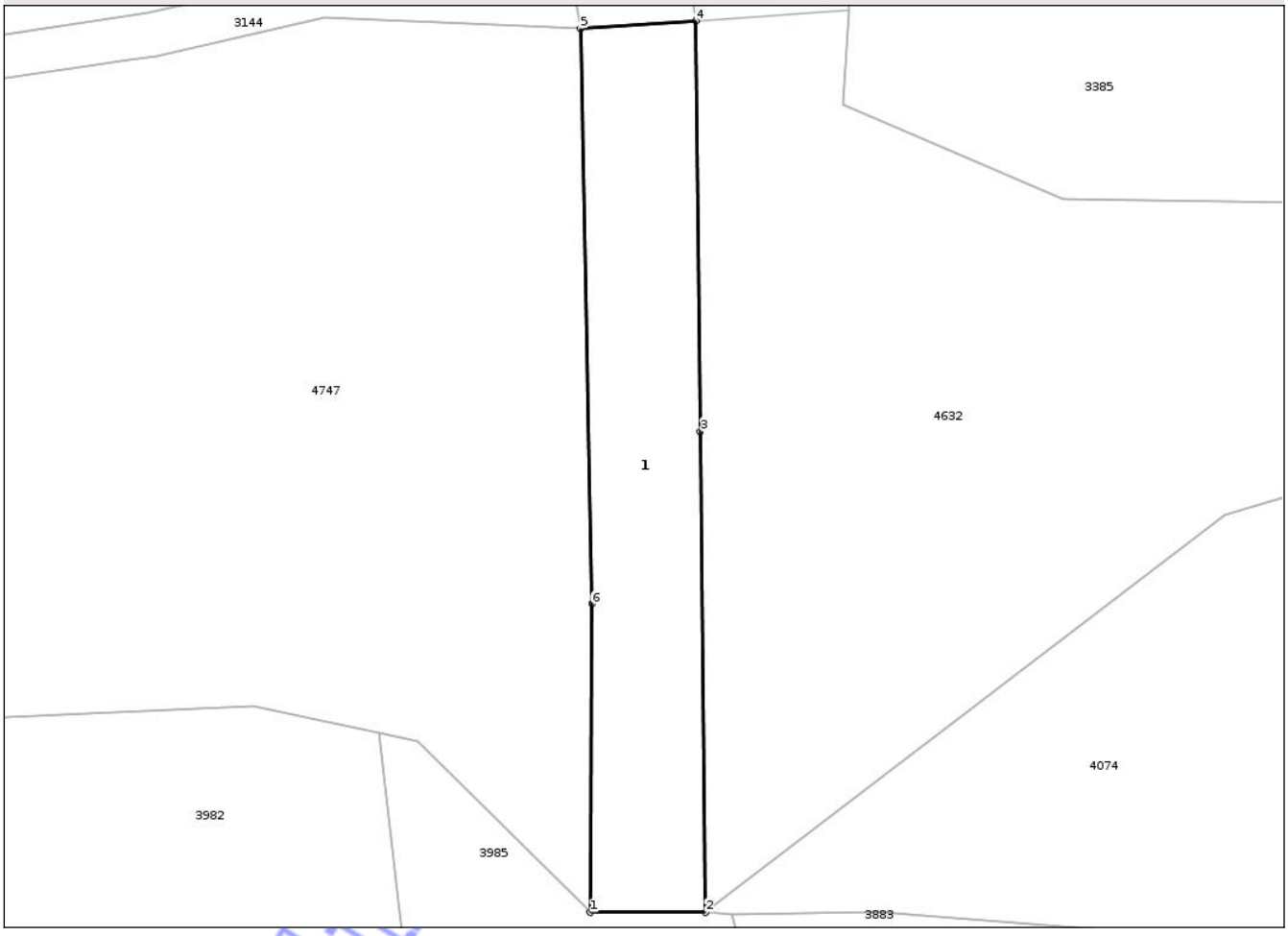

Date referitoare la teren

Crt	Categorie folosinţă	Intra vilan	Suprafaţa (mp)	Tarla	Parcelă	Nr. topo	Observaţii / Referinţe
1	ape curgatoare	NU	859	-	523/2	-	

Date referitoare la construcţii

Crt	Număr	Destinaţie construcţie	Supraf. (mp)	Situaţie juridică	Observaţii / Referinţe
A1.1		constructii industriale si edilitare	859	Cu acte	Nr. niveluri:1; S. construita la sol:859 mp; POD

Lungime Segmente
1) Valorile lungimilor segmentelor sunt obţinute din proiecţie în plan.

Punct început	X / Y	Punct sfârşit	X / Y	Lungime segment (** (m)
1	470.521,035 525.250,436	2	470.531,741 525.250,443	10.706
2	470.531,741 525.250,443	3	470.531,237 525.294,867	44.427
3	470.531,237 525.294,867	4	470.530,795 525.332,827	37.963

Document care conţine date cu caracter personal, protejat de prevederile Regulamentului (UE) nr. 679/2016 şi Legii 190/2018

Punct început	X / Y	Punct sfârşit	X / Y	Lungime segment (** (m)
4	470.530,795 525.332,827	5	470.520,118 525.332,092	10.702
5	470.520,118 525.332,092	6	470.521,18 525.278,942	53.161
6	470.521,18 525.278,942	1	470.521,035 525.250,436	28.506

** Lungimile segmentelor sunt determinate în planul de proiecţie Stereo 70 şi sunt rotunjite la 1 milimetru.
*** Distanţa dintre puncte este formată din segmente cumulate ce sunt mai mici decât valoarea 1 milimetru.

Neutilizabil in circuitul civil

DATE DESPRE IMOBILUL NR. 4749

Oficiul de Cadastru şi Publicitate Imobiliară SIBIU
Biroul de Cadastru şi Publicitate Imobiliară Medias

A. Partea I. Descrierea imobilului

TEREN Intravilan

Adresa: Loc. Valchid, Jud. Sibiu

Nr. Crt	Nr cadastral Nr. topografic	Suprafaţa* (mp)	Observaţii / Referinţe
A1		33	Sector cadastral:81 Teren neimprejmuit;

Construcţii

Crt	Nr cadastral Nr. topografic	Adresa	Observaţii / Referinţe
A1.1		Loc. Valchid, Jud. Sibiu	Nr. niveluri:1; S. construita la sol:31 mp; POD

B. Partea II. Proprietari şi acte

Inscrieri privitoare la dreptul de proprietate şi alte drepturi reale		Referinţe
/		
Act Normativ nr. 1705, din 29/11/2006 emis de GUVERNUL ROMÂNIEI;		
B1	Intabulare, drept de PROPRIETATE, dobandit prin Lege, cota actuala 1/1, cota initiala 1/1	A1
	1) **STATUL ROMÂN**, CIF:9999999999999, DOMENIUL PUBLIC	
Act Normativ nr. 107, din 07/12/1996 emis de PARLAMENTUL ROMÂNIEI (Adeverinta nr. 29932 / 17.12.2025 emia de catre Administratia Nationala Apele Romane Administratia Bazinala de Apa Mures);		
B2	Intabulare, drept de ADMINISTRARE, dobandit prin Lege, cota actuala 1/1, cota initiala 1/1	A1
	1) **MINISTERUL MEDIULUI, APELOR ȘI PĂDURILOR PRIN ADMINISTRAȚIA NAȚIONALĂ APELE ROMÂNE**, CIF:24326056	
Act Normativ nr. 7, din 13/03/1996 emis de PARLAMENTUL ROMÂNIEI;		
B3	Inscrierea provizorie, drept de PROPRIETATE, dobandit prin Lege, cota actuala 1/1, cota initiala 1/1	A1.1
	1) **COMUNA HOGHILAG**, CIF:0000000000000, PROPRIETAR NEIDENTIFICAT	

C. Partea III. SARCINI .

Inscrieri privind dezmembramintele dreptului de proprietate, drepturi reale de garanţie şi sarcini	Referinţe
NU SUNT	

Neutilizabil în circuitul civil

Anexa Nr. 1 La Partea I

Teren

Nr cadastral	Suprafaţa (mp)*	Observaţii / Referinţe
	33	

* Suprafaţa este determinată in planul de proiecţie Stereo 70.

DETALII LINIARE IMOBIL

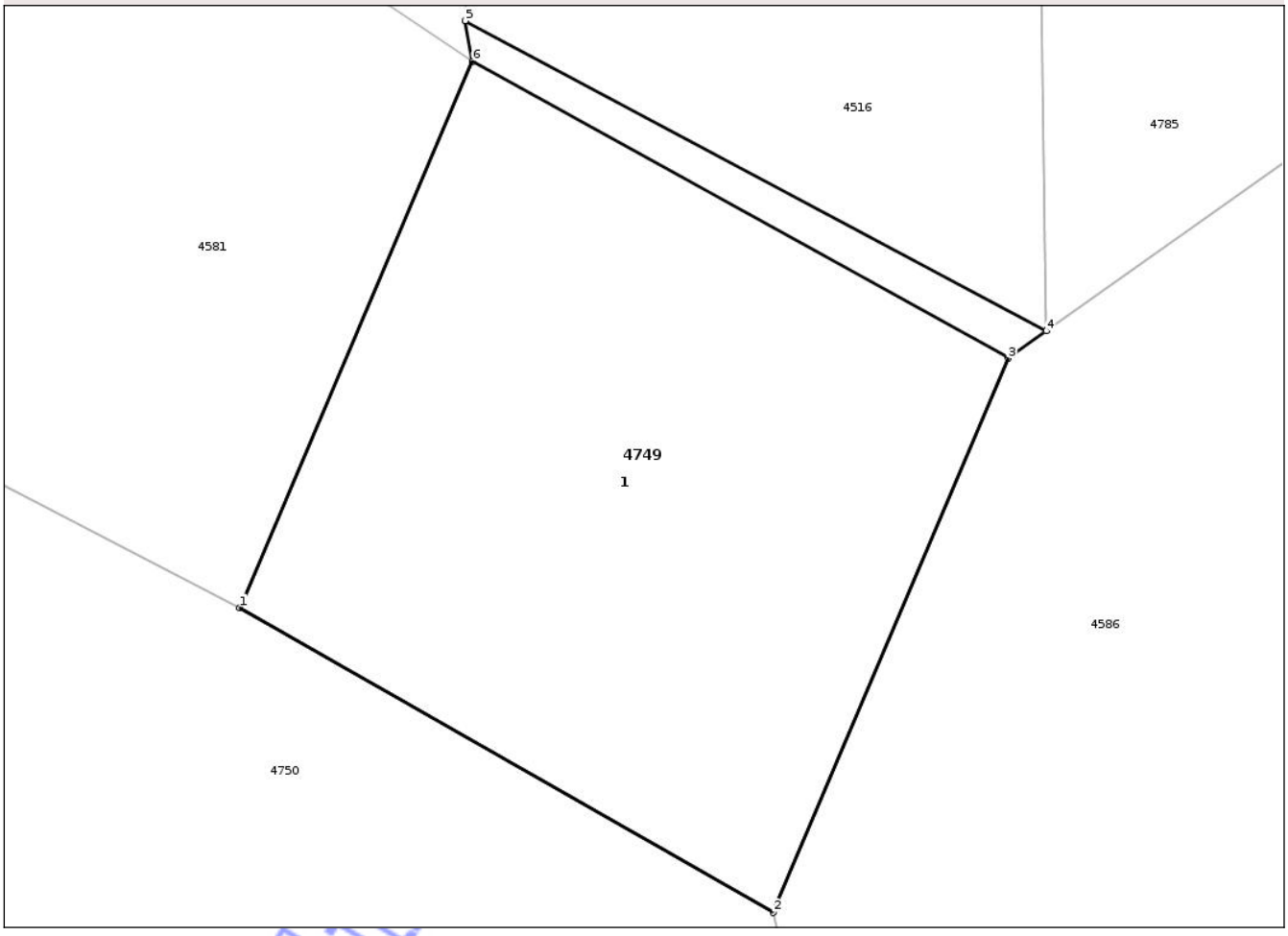

Date referitoare la teren

Crt	Categorie folosinţă	Intra vilan	Suprafaţa (mp)	Tarla	Parcelă	Nr. topo	Observaţii / Referinţe
1	curti constructii	DA	33	-	281/5	-	

Date referitoare la construcţii

Crt	Număr	Destinaţie construcţie	Supraf. (mp)	Situaţie juridică	Observaţii / Referinţe
A1.1		constructii industriale si edilitare	31	Cu acte	Nr. niveluri:1; S. construita la sol:31 mp; POD

Lungime Segmente
1) Valorile lungimilor segmentelor sunt obţinute din proiecţie în plan.

Punct început	X / Y	Punct sfârşit	X / Y	Lungime segment (** (m)
1	468.068,885 519.333,267	2	468.073,825 519.330,448	5.688
2	468.073,825 519.330,448	3	468.075,999 519.335,576	5.57
3	468.075,999 519.335,576	4	468.076,352 519.335,827	0.433

Document care conţine date cu caracter personal, protejat de prevederile Regulamentului (UE) nr. 679/2016 şi Legii 190/2018

Punct început	X / Y	Punct sfârşit	X / Y	Lungime segment (** (m)
4	468.076,352 519.335,827	5	468.070,971 519.338,697	6.099
5	468.070,971 519.338,697	6	468.071,039 519.338,32	0.383
6	468.071,039 519.338,32	1	468.068,885 519.333,267	5.493

**** Lungimile segmentelor sunt determinate în planul de proiecţie Stereo 70 şi sunt rotunjite la 1 milimetru.**
***** Distanţa dintre puncte este formată din segmente cumulate ce sunt mai mici decât valoarea 1 milimetru.**

Neutilizabil in circuitul civil

DATE DESPRE IMOBILUL NR. 4750

Oficiul de Cadastru şi Publicitate Imobiliară SIBIU
Biroul de Cadastru şi Publicitate Imobiliară Medias

A. Partea I. Descrierea imobilului

TEREN Intravilan

Adresa: Loc. Valchid, Jud. Sibiu

Nr. Crt	Nr cadastral Nr. topografic	Suprafaţa* (mp)	Observaţii / Referinţe
A1		5.066	Sector cadastral:81 Teren neimprejmuit;

B. Partea II. Proprietari şi acte

Inscrieri privitoare la dreptul de proprietate şi alte drepturi reale		Referinţe
/		
Act Normativ nr. 1705, din 29/11/2006 emis de GUVERNUL ROMÂNIEI;		
B1	Intabulare, drept de PROPRIETATE, dobandit prin Lege, cota actuala 1/1, cota initiala 1/1	A1
	1) **STATUL ROMÂN**, CIF:9999999999999, DOMENIUL PUBLIC	
Act Normativ nr. 107, din 07/12/1996 emis de PARLAMENTUL ROMÂNIEI (Adeverinta nr. 29931 / 17.12.2025 emia de catre Administratia Nationala Apele Romane Administratia Bazinala de Apa Mures);		
B2	Intabulare, drept de ADMINISTRARE, dobandit prin Lege, cota actuala 1/1, cota initiala 1/1	A1
	1) **MINISTERUL MEDIULUI, APELOR ŞI PĂDURILOR PRIN ADMINISTRAŢIA NAŢIONALĂ APELE ROMÂNE**, CIF:24326056	

C. Partea III. SARCINI .

Inscrieri privind dezmembramintele dreptului de proprietate, drepturi reale de garanţie şi sarcini	Referinţe
NU SUNT	

Neutilizabil în circuitul civil

Anexa Nr. 1 La Partea I

Teren

Nr cadastral	Suprafaţa (mp)*	Observaţii / Referinţe
	5.066	

* Suprafaţa este determinată in planul de proiecţie Stereo 70.

DETALII LINIARE IMOBIL

Date referitoare la teren

Crt	Categorie folosinţă	Intra vilan	Suprafaţa (mp)	Tarla	Parcelă	Nr. topo	Observaţii / Referinţe
1	ape curgatoare	DA	5.066	-	281/6	-	

Lungime Segmente

1) Valorile lungimilor segmentelor sunt obţinute din proiecţie în plan.

Punct început	X / Y	Punct sfârşit	X / Y	Lungime segment
1	468.026,545 519.253,913	2	468.024,075 519.249,327	5.209
2	468.024,075 519.249,327	3	468.024,178 519.246,97	2.359
3	468.024,178 519.246,97	4	468.022,825 519.243,225	3.982
4	468.022,825 519.243,225	5	468.019,257 519.236,578	7.544
5	468.019,257 519.236,578	6	468.017,498 519.236,979	1.804
6	468.017,498 519.236,979	7	468.017,134 519.236,081	0.969
7	468.017,134 519.236,081	8	468.014,26 519.229,018	7.625
8	468.014,26 519.229,018	9	468.011,858 519.224,05	5.518
9	468.011,858 519.224,05	10	468.011,465 519.224,259	0.445
10	468.011,465 519.224,259	11	468.005,656 519.214,174	11.638
11	468.005,656 519.214,174	12	468.004,387 519.213,935	1.291
12	468.004,387 519.213,935	13	468.000,334 519.210,315	5.434
13	468.000,334 519.210,315	14	467.996,376 519.207,33	4.957
14	467.996,376 519.207,33	15	467.995,314 519.205,074	2.493
15	467.995,314 519.205,074	16	467.989,725 519.196,787	9.996

Document care conţine date cu caracter personal, protejat de prevederile Regulamentului (UE) nr. 679/2016 şi Legii 190/2018

Punct început	X / Y	Punct sfârşit	X / Y	Lungime segment
16	467.989,725 519.196,787	17	467.982,669 519.184,721	13.978
17	467.982,669 519.184,721	18	467.977,947 519.173,922	11.786
18	467.977,947 519.173,922	19	467.973,806 519.163,489	11.225
19	467.973,806 519.163,489	20	467.964,636 519.142,29	23.097
20	467.964,636 519.142,29	21	467.958,965 519.131,006	12.629
21	467.958,965 519.131,006	22	467.950,297 519.116,412	16.974
22	467.950,297 519.116,412	23	467.943,676 519.101,116	16.667
23	467.943,676 519.101,116	24	467.935,789 519.088,789	14.634
24	467.935,789 519.088,789	25	467.928,964 519.076,247	14.279
25	467.928,964 519.076,247	26	467.923,307 519.067,722	10.231
26	467.923,307 519.067,722	27	467.921,595 519.060,378	7.541
27	467.921,595 519.060,378	28	467.911,207 519.044,071	19.335
28	467.911,207 519.044,071	29	467.907,259 519.039,182	6.284
29	467.907,259 519.039,182	30	467.899,776 519.026,639	14.606
30	467.899,776 519.026,639	31	467.890,495 519.013,166	16.36
31	467.890,495 519.013,166	32	467.885,484 519.003,389	10.986
32	467.885,484 519.003,389	33	467.884,895 518.994,998	8.412
33	467.884,895 518.994,998	34	467.886,093 518.991,317	3.871
34	467.886,093 518.991,317	35	467.888,974 518.988,705	3.889
35	467.888,974 518.988,705	36	467.893,082 518.993,603	6.393
36	467.893,082 518.993,603	37	467.893,259 518.995,967	2.371
37	467.893,259 518.995,967	38	467.894,211 519.001,152	5.272
38	467.894,211 519.001,152	39	467.908,063 519.016,141	20.41
39	467.908,063 519.016,141	40	467.924,556 519.039,432	28.539
40	467.924,556 519.039,432	41	467.936,8 519.061,09	24.879
41	467.936,8 519.061,09	42	467.950,948 519.078,723	22.607
42	467.950,948 519.078,723	43	467.965,315 519.101,797	27.181
43	467.965,315 519.101,797	44	467.975,095 519.129,325	29.214
44	467.975,095 519.129,325	45	467.980,67 519.141,902	13.757
45	467.980,67 519.141,902	46	467.991,71 519.155,106	17.211
46	467.991,71 519.155,106	47	467.992,768 519.157,399	2.525
47	467.992,768 519.157,399	48	467.994,704 519.167,209	9.999
48	467.994,704 519.167,209	49	468.002,879 519.188,632	22.93
49	468.002,879 519.188,632	50	468.011,317 519.206,264	19.547
50	468.011,317 519.206,264	51	468.020,575 519.223,729	19.767
51	468.020,575 519.223,729	52	468.030,546 519.245,406	23.86
52	468.030,546 519.245,406	53	468.038,993 519.262,363	18.944
53	468.038,993 519.262,363	54	468.048,22 519.280,541	20.386
54	468.048,22 519.280,541	55	468.061,617 519.300,311	23.882
55	468.061,617 519.300,311	56	468.072,877 519.318,413	21.318
56	468.072,877 519.318,413	57	468.075,015 519.325,541	7.442
57	468.075,015 519.325,541	58	468.073,825 519.330,448	5.049
58	468.073,825 519.330,448	59	468.068,885 519.333,267	5.688
59	468.068,885 519.333,267	60	468.064,817 519.335,368	4.579
60	468.064,817 519.335,368	61	468.057,92 519.319,023	17.741
61	468.057,92 519.319,023	62	468.052,201 519.307,404	12.95
62	468.052,201 519.307,404	63	468.051,927 519.306,871	0.599
63	468.051,927 519.306,871	64	468.052,818 519.306,414	1.001
64	468.052,818 519.306,414	65	468.047,241 519.295,545	12.216
65	468.047,241 519.295,545	66	468.047,049 519.295,642	0.215
66	468.047,049 519.295,642	67	468.046,916 519.295,378	0.296
67	468.046,916 519.295,378	68	468.040,963 519.282,793	13.922
68	468.040,963 519.282,793	69	468.034,447 519.269,348	14.941
69	468.034,447 519.269,348	70	468.032,12 519.264,264	5.591
70	468.032,12 519.264,264	71	468.031,505 519.263,123	1.296
71	468.031,505 519.263,123	72	468.026,672 519.254,148	10.194
72	468.026,672 519.254,148	1	468.026,545 519.253,913	0.267

**** Lungimile segmentelor sunt determinate în planul de proiecţie Stereo 70 şi sunt rotunjite la 1 milimetru.**
***** Distanţa dintre puncte este formată din segmente cumulate ce sunt mai mici decât valoarea 1 milimetru.**

Neautorizat Inregistrare

DATE DESPRE IMOBILUL NR. 4751

Oficiul de Cadastru şi Publicitate Imobiliară SIBIU
Biroul de Cadastru şi Publicitate Imobiliară Medias

A. Partea I. Descrierea imobilului

TEREN Intravilan

Adresa: Loc. Valchid, Jud. Sibiu

Nr. Crt	Nr cadastral Nr. topografic	Suprafaţa* (mp)	Observaţii / Referinţe
A1		36	Sector cadastral:81 Teren neimprejmuit;

Construcţii

Crt	Nr cadastral Nr. topografic	Adresa	Observaţii / Referinţe
A1.1		Loc. Valchid, Jud. Sibiu	Nr. niveluri:1; S. construita la sol:33 mp; POD

B. Partea II. Proprietari şi acte

Inscrieri privitoare la dreptul de proprietate şi alte drepturi reale		Referinţe
/		
Act Normativ nr. 1705, din 29/11/2006 emis de GUVERNUL ROMÂNIEI;		
B1	Intabulare, drept de PROPRIETATE, dobandit prin Lege, cota actuala 1/1, cota initiala 1/1	A1
	1) **STATUL ROMÂN**, CIF:9999999999999, DOMENIUL PUBLIC	
Act Normativ nr. 107, din 07/12/1996 emis de PARLAMENTUL ROMÂNIEI;		
B2	Intabulare, drept de ADMINISTRARE, dobandit prin Lege, cota actuala 1/1, cota initiala 1/1	A1
	1) **MINISTERUL MEDIULUI, APELOR ȘI PĂDURILOR PRIN ADMINISTRAȚIA NAȚIONALĂ APELE ROMÂNE**, CIF:24326056	
Act Normativ nr. 7, din 13/03/1996 emis de PARLAMENTUL ROMÂNIEI;		
B3	Inscrierea provizorie, drept de PROPRIETATE, dobandit prin Lege, cota actuala 1/1, cota initiala 1/1	A1.1
	1) **COMUNA HOGHILAG**, CIF:0000000000000, PROPRIETAR NEIDENTIFICAT	

C. Partea III. SARCINI .

Inscrieri privind dezmembramintele dreptului de proprietate, drepturi reale de garanţie şi sarcini	Referinţe
NU SUNT	

Neutilizabil în circuitul civil

Anexa Nr. 1 La Partea I

Teren

Nr cadastral	Suprafaţa (mp)*	Observaţii / Referinţe
	36	

* Suprafaţa este determinată in planul de proiecţie Stereo 70.

DETALII LINIARE IMOBIL

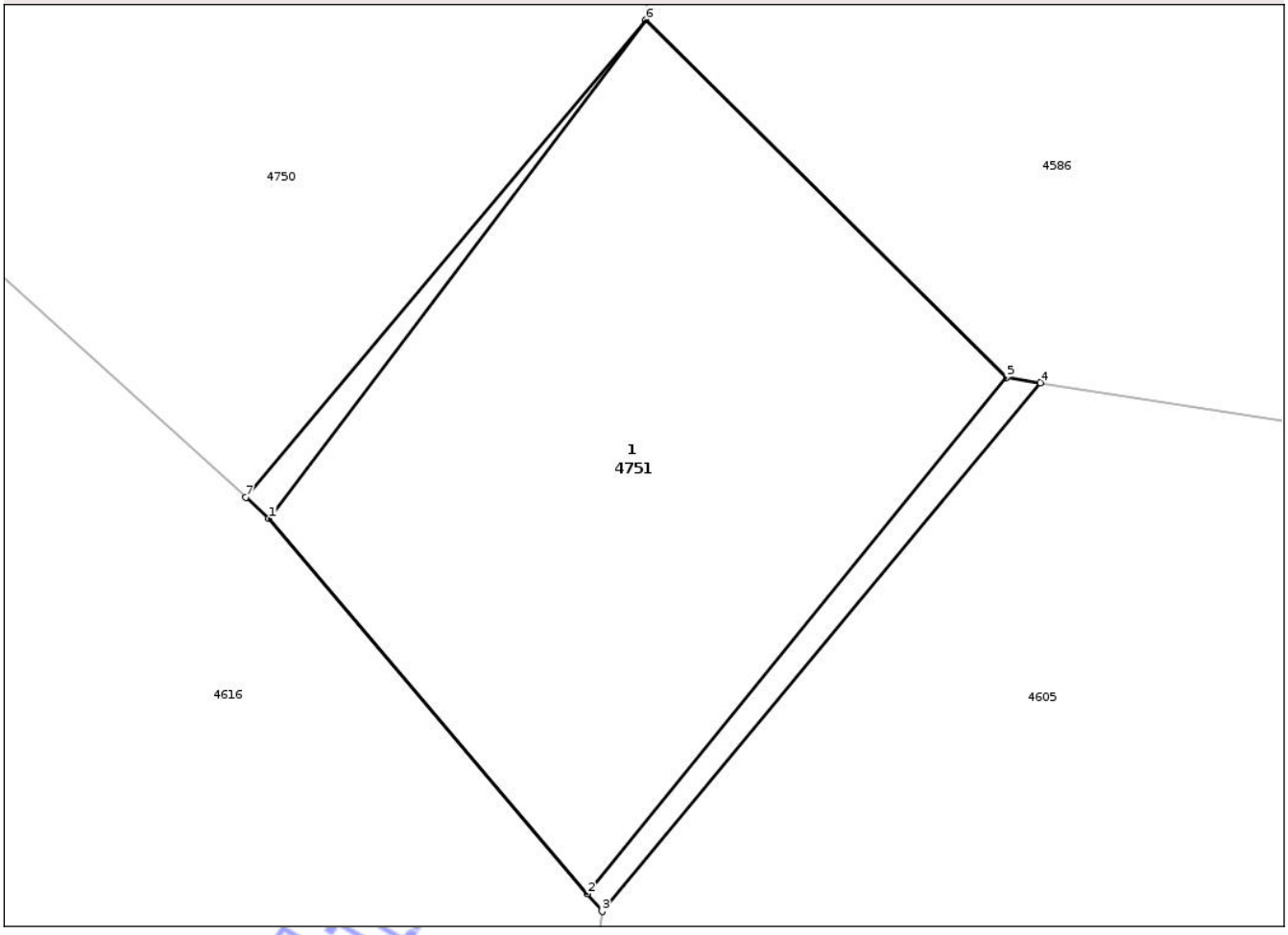

Date referitoare la teren

Crt	Categorie folosinţă	Intra vilan	Suprafaţa (mp)	Tarla	Parcelă	Nr. topo	Observaţii / Referinţe
1	ape curgatoare	DA	36	-	281/4	-	

Date referitoare la construcţii

Crt	Număr	Destinaţie construcţie	Supraf. (mp)	Situaţie juridică	Observaţii / Referinţe
A1.1		constructii industriale si edilitare	33	Cu acte	Nr. niveluri:1; S. construita la sol:33 mp; POD

Lungime Segmente

1) Valorile lungimilor segmentelor sunt obţinute din proiecţie în plan.

Punct început	X / Y	Punct sfârşit	X / Y	Lungime segment (** (m)
1	467.889,212 518.988,489	2	467.892,478 518.984,642	5.046
2	467.892,478 518.984,642	3	467.892,631 518.984,461	0.237
3	467.892,631 518.984,461	4	467.897,131 518.989,882	7.045

Document care conţine date cu caracter personal, protejat de prevederile Regulamentului (UE) nr. 679/2016 şi Legii 190/2018

Punct început	X / Y	Punct sfârşit	X / Y	Lungime segment (** (m)
4	467.897,131 518.989,882	5	467.896,786 518.989,937	0.349
5	467.896,786 518.989,937	6	467.893,082 518.993,603	5.211
6	467.893,082 518.993,603	7	467.888,974 518.988,705	6.393
7	467.888,974 518.988,705	1	467.889,212 518.988,489	0.321

**** Lungimile segmentelor sunt determinate în planul de proiecţie Stereo 70 şi sunt rotunjite la 1 milimetru.**
***** Distanţa dintre puncte este formată din segmente cumulate ce sunt mai mici decât valoarea 1 milimetru.**

Neutilizabil in circuitul civil

DATE DESPRE IMOBILUL NR. 4752

Oficiul de Cadastru şi Publicitate Imobiliară SIBIU
Biroul de Cadastru şi Publicitate Imobiliară Medias

A. Partea I. Descrierea imobilului

TEREN Intravilan

Adresa: Loc. Valchid, Jud. Sibiu

Nr. Crt	Nr cadastral Nr. topografic	Suprafaţa* (mp)	Observaţii / Referinţe
A1		51	Sector cadastral:81 Teren neimprejmuit;

Construcţii

Crt	Nr cadastral Nr. topografic	Adresa	Observaţii / Referinţe
A1.1		Loc. Valchid, Jud. Sibiu	Nr. niveluri:1; S. construita la sol:51 mp; POD

B. Partea II. Proprietari şi acte

Inscrieri privitoare la dreptul de proprietate şi alte drepturi reale		Referinţe
/		
Act Normativ nr. 1705, din 29/11/2006 emis de GUVERNUL ROMÂNIEI;		
B1	Intabulare, drept de PROPRIETATE, dobandit prin Lege, cota actuala 1/1, cota initiala 1/1	A1
	1) **STATUL ROMÂN**, CIF:9999999999999, DOMENIUL PUBLIC	
Act Normativ nr. 107, din 07/12/1996 emis de PARLAMENTUL ROMÂNIEI (Adeverinta nr. 29928 / 17.12.2025 emia de catre Administratia Nationala Apele Romane Administratia Bazinala de Apa Mures);		
B2	Intabulare, drept de ADMINISTRARE, dobandit prin Lege, cota actuala 1/1, cota initiala 1/1	A1
	1) **MINISTERUL MEDIULUI, APELOR ŞI PĂDURILOR PRIN ADMINISTRAŢIA NAŢIONALĂ APELE ROMÂNE**, CIF:24326056	
Act Normativ nr. 7, din 13/03/1996 emis de PARLAMENTUL ROMÂNIEI;		
B3	Inscrierea provizorie, drept de PROPRIETATE, dobandit prin Lege, cota actuala 1/1, cota initiala 1/1	A1.1
	1) **COMUNA HOGHILAG**, CIF:0000000000000, PROPRIETAR NEIDENTIFICAT	

C. Partea III. SARCINI .

Inscrieri privind dezmembramintele dreptului de proprietate, drepturi reale de garanţie şi sarcini	Referinţe
NU SUNT	

Neutilizabil în circuitul civil

Anexa Nr. 1 La Partea I

Teren

Nr cadastral	Suprafaţa (mp)*	Observaţii / Referinţe
	51	

* Suprafaţa este determinată in planul de proiecţie Stereo 70.

DETALII LINIARE IMOBIL

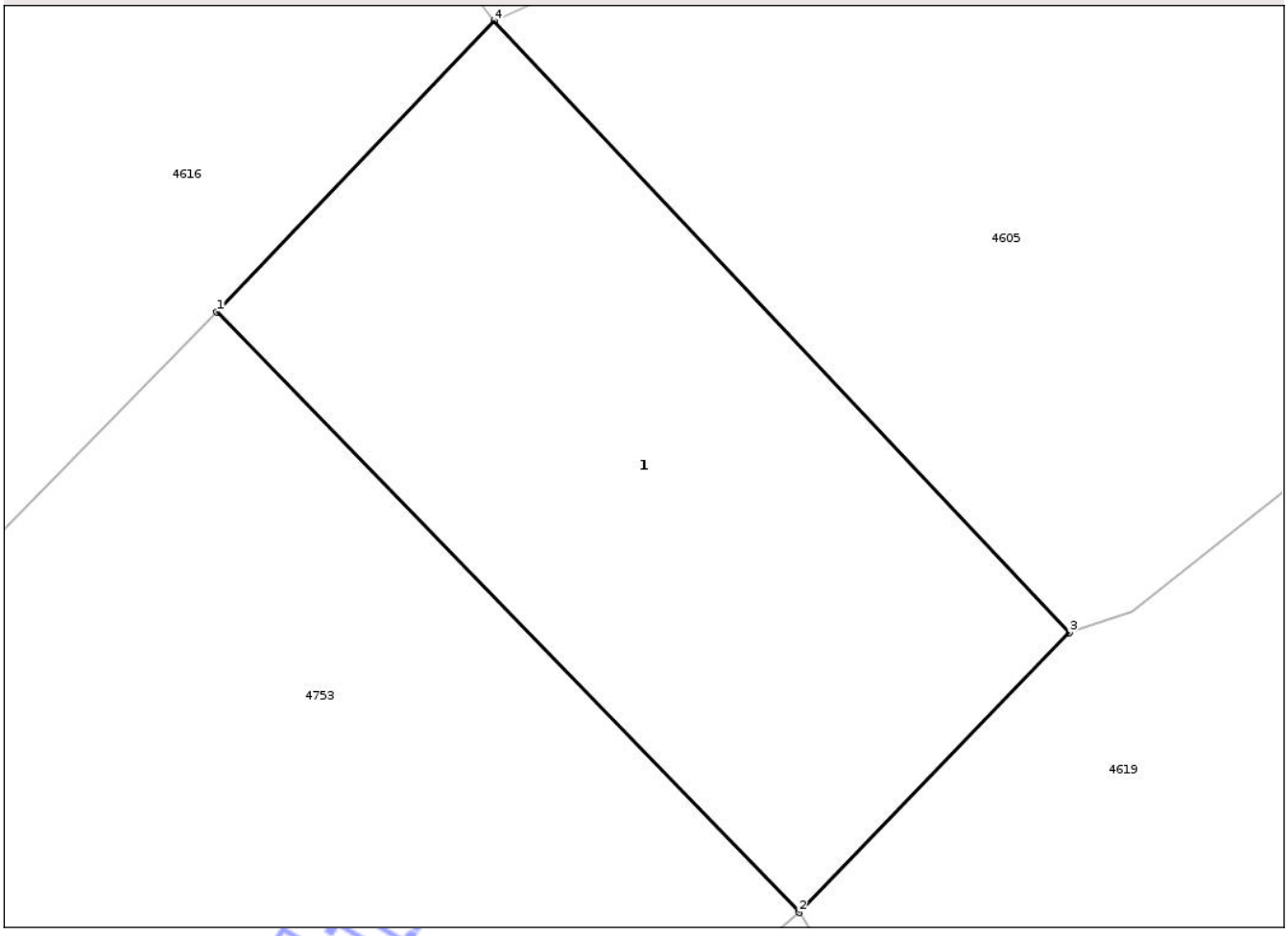

Date referitoare la teren

Crt	Categorie folosinţă	Intra vilan	Suprafaţa (mp)	Tarla	Parcelă	Nr. topo	Observaţii / Referinţe
1	ape curgatoare	DA	51	-	281/2	-	

Date referitoare la construcţii

Crt	Număr	Destinaţie construcţie	Supraf. (mp)	Situaţie juridică	Observaţii / Referinţe
A1.1		constructii industriale si edilitare	51	Cu acte	Nr. niveluri:1; S. construita la sol:51 mp; POD

Lungime Segmente
1) Valorile lungimilor segmentelor sunt obţinute din proiecţie în plan.

Punct început	X / Y	Punct sfârşit	X / Y	Lungime segment (** (m)
1	467.692,258 518.642,607	2	467.699,52 518.635,126	10.426
2	467.699,52 518.635,126	3	467.702,889 518.638,612	4.848
3	467.702,889 518.638,612	4	467.695,718 518.646,237	10.467

Document care conţine date cu caracter personal, protejat de prevederile Regulamentului (UE) nr. 679/2016 şi Legii 190/2018

Punct început	X / Y	Punct sfârşit	X / Y	Lungime segment (** (m)
4	467.695,718 518.646,237	1	467.692,258 518.642,607	5.015

** Lungimile segmentelor sunt determinate în planul de proiecţie Stereo 70 şi sunt rotunjite la 1 milimetru.
*** Distanţa dintre puncte este formată din segmente cumulate ce sunt mai mici decât valoarea 1 milimetru.

Neutilizabil in circuitul civil

DATE DESPRE IMOBILUL NR. 4753

Oficiul de Cadastru şi Publicitate Imobiliară SIBIU
Biroul de Cadastru şi Publicitate Imobiliară Medias

A. Partea I. Descrierea imobilului

TEREN Intravilan

Adresa: Loc. Valchid, Jud. Sibiu

Nr. Crt	Nr cadastral Nr. topografic	Suprafaţa* (mp)	Observaţii / Referinţe
A1		2.759	Sector cadastral:81 Teren neimprejmuit;

B. Partea II. Proprietari şi acte

Inscrieri privitoare la dreptul de proprietate şi alte drepturi reale		Referinţe
/		
Act Normativ nr. 1705, din 29/11/2006 emis de GUVERNUL ROMÂNIEI;		
B1	Intabulare, drept de PROPRIETATE, dobandit prin Lege, cota actuala 1/1, cota initiala 1/1	A1
	1) **STATUL ROMÂN**, CIF:9999999999999, DOMENIUL PUBLIC	
Act Normativ nr. 107, din 07/12/1996 emis de PARLAMENTUL ROMÂNIEI (Adeverinta nr. 29927 / 17.12.2025 emia de catre Administratia Nationala Apele Romane Administratia Bazinala de Apa Mures);		
B2	Intabulare, drept de ADMINISTRARE, dobandit prin Lege, cota actuala 1/1, cota initiala 1/1	A1
	1) **MINISTERUL MEDIULUI, APELOR ŞI PĂDURILOR PRIN ADMINISTRAŢIA NAŢIONALĂ APELE ROMÂNE**, CIF:24326056	

C. Partea III. SARCINI .

Inscrieri privind dezmembramintele dreptului de proprietate, drepturi reale de garanţie şi sarcini	Referinţe
NU SUNT	

Neutilizabil în circuitul civil

Anexa Nr. 1 La Partea I

Teren

Nr cadastral	Suprafaţa (mp)*	Observaţii / Referinţe
	2.759	

* Suprafaţa este determinată in planul de proiecţie Stereo 70.

DETALII LINIARE IMOBIL

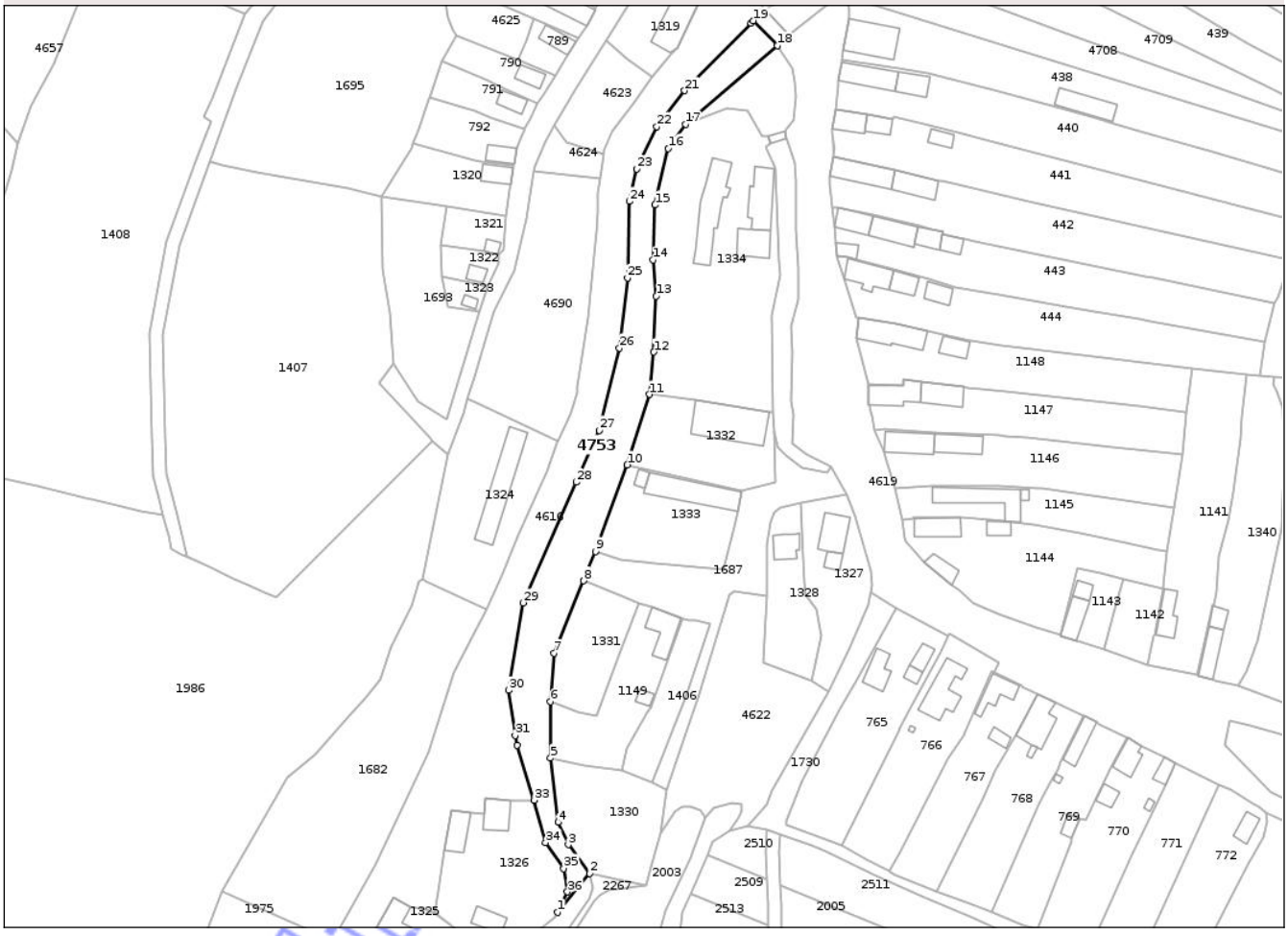

Date referitoare la teren

Crt	Categorie folosinţă	Intra vilan	Suprafaţa (mp)	Tarla	Parcelă	Nr. topo	Observaţii / Referinţe
1	ape curgatoare	DA	2.759	-	281/1	-	

Lungime Segmente

1) Valorile lungimilor segmentelor sunt obţinute din proiecţie în plan.

Punct început	X / Y	Punct sfârşit	X / Y	Lungime segment (** (m)
1	467.633,43 518.374,388	2	467.642,983 518.386,082	15.1
3	467.636,575 518.394,766	4	467.633,478 518.401,467	7.382
5	467.631,207 518.420,798	6	467.631,263 518.437,756	16.958
7	467.632,335 518.452,336	8	467.641,226 518.474,117	23.526
9	467.644,826 518.482,935	10	467.654,374 518.508,985	27.745

Punct început	X / Y	Punct sfârşit	X / Y	Lungime segment (** (m)
2	467.642,983 518.386,082	3	467.636,575 518.394,766	10.792
4	467.633,478 518.401,467	5	467.631,207 518.420,798	19.464
6	467.631,263 518.437,756	7	467.632,335 518.452,336	14.619
8	467.641,226 518.474,117	9	467.644,826 518.482,935	9.525
10	467.654,374 518.508,985	11	467.661,104 518.530,211	22.267

Neautentificat

Punct început	X / Y	Punct sfârşit	X / Y	Lungime segment (** (m)
11	467.661,104 518.530,211	12	467.662,332 518.542,943	12.791
13	467.663,085 518.559,761	14	467.662,189 518.570,637	10.913
15	467.662,746 518.587,16	16	467.666,682 518.604,182	17.471
17	467.671,888 518.611,459	18	467.699,52 518.635,126	36.382
19	467.692,258 518.642,607	20	467.691,599 518.641,935	0.941
21	467.671,603 518.621,56	22	467.663,219 518.610,712	13.71
23	467.657,287 518.598,033	24	467.655,006 518.588,243	10.052
25	467.654,445 518.565,231	26	467.651,998 518.544,176	21.197
27	467.645,895 518.519,409	28	467.638,967 518.503,772	17.103
29	467.622,901 518.467,514	30	467.618,694 518.441,143	26.704
31	467.620,559 518.427,57	32	467.621,13 518.424,579	3.045
33	467.626,262 518.408,151	34	467.629,717 518.395,42	13.191
35	467.635,188 518.387,598	36	467.636,338 518.380,558	7.133

Punct început	X / Y	Punct sfârşit	X / Y	Lungime segment (** (m)
12	467.662,332 518.542,943	13	467.663,085 518.559,761	16.835
14	467.662,189 518.570,637	15	467.662,746 518.587,16	16.532
16	467.666,682 518.604,182	17	467.671,888 518.611,459	8.947
18	467.699,52 518.635,126	19	467.692,258 518.642,607	10.426
20	467.691,599 518.641,935	21	467.671,603 518.621,56	28.548
22	467.663,219 518.610,712	23	467.657,287 518.598,033	13.998
24	467.655,006 518.588,243	25	467.654,445 518.565,231	23.019
26	467.651,998 518.544,176	27	467.645,895 518.519,409	25.508
28	467.638,967 518.503,772	29	467.622,901 518.467,514	39.658
30	467.618,694 518.441,143	31	467.620,559 518.427,57	13.701
32	467.621,13 518.424,579	33	467.626,262 518.408,151	17.211
34	467.629,717 518.395,42	35	467.635,188 518.387,598	9.545
36	467.636,338 518.380,558	1	467.633,43 518.374,388	6.821

**** Lungimile segmentelor sunt determinate în planul de proiecţie Stereo 70 şi sunt rotunjite la 1 milimetru.**
***** Distanţa dintre puncte este formată din segmente cumulate ce sunt mai mici decât valoarea 1 milimetru.**

Neutilizabil în circuitul civil

DATE DESPRE IMOBILUL NR. 4745

Oficiul de Cadastru şi Publicitate Imobiliară SIBIU
Biroul de Cadastru şi Publicitate Imobiliară Medias

A. Partea I. Descrierea imobilului

TEREN Extravilan

Adresa: Jud. Sibiu

Nr. Crt	Nr cadastral Nr. topografic	Suprafaţa* (mp)	Observaţii / Referinţe
A1		16.937	Sector cadastral:56 Teren neimprejmuit;

B. Partea II. Proprietari şi acte

Inscrieri privitoare la dreptul de proprietate şi alte drepturi reale		Referinţe
/		
Act Administrativ nr. 5466, din 15/12/2025 emis de PRIMĂRIA COMUNIE HOGHILAG;		
B1	Inscrierea posesiei, drept de PROPRIETATE, dobandit prin Lege, cota actuala 1/1, cota initiala 1/1	A1
	1) **NEIDENTIFICAT NEIDENTIFICAT**	
Act Normativ nr. 7, din 13/03/1996 emis de PARLAMENTUL ROMÂNIEI;		
B2	se notează mențiunea de proprietar neidentificat	A1

C. Partea III. SARCINI .

Inscrieri privind dezmembramintele dreptului de proprietate, drepturi reale de garanţie şi sarcini	Referinţe
NU SUNT	

Neutilizabil în circuitul civil

Anexa Nr. 1 La Partea I

Teren

Nr cadastral	Suprafaţa (mp)*	Observaţii / Referinţe
	16.937	

* Suprafaţa este determinată in planul de proiecţie Stereo 70.

DETALII LINIARE IMOBIL

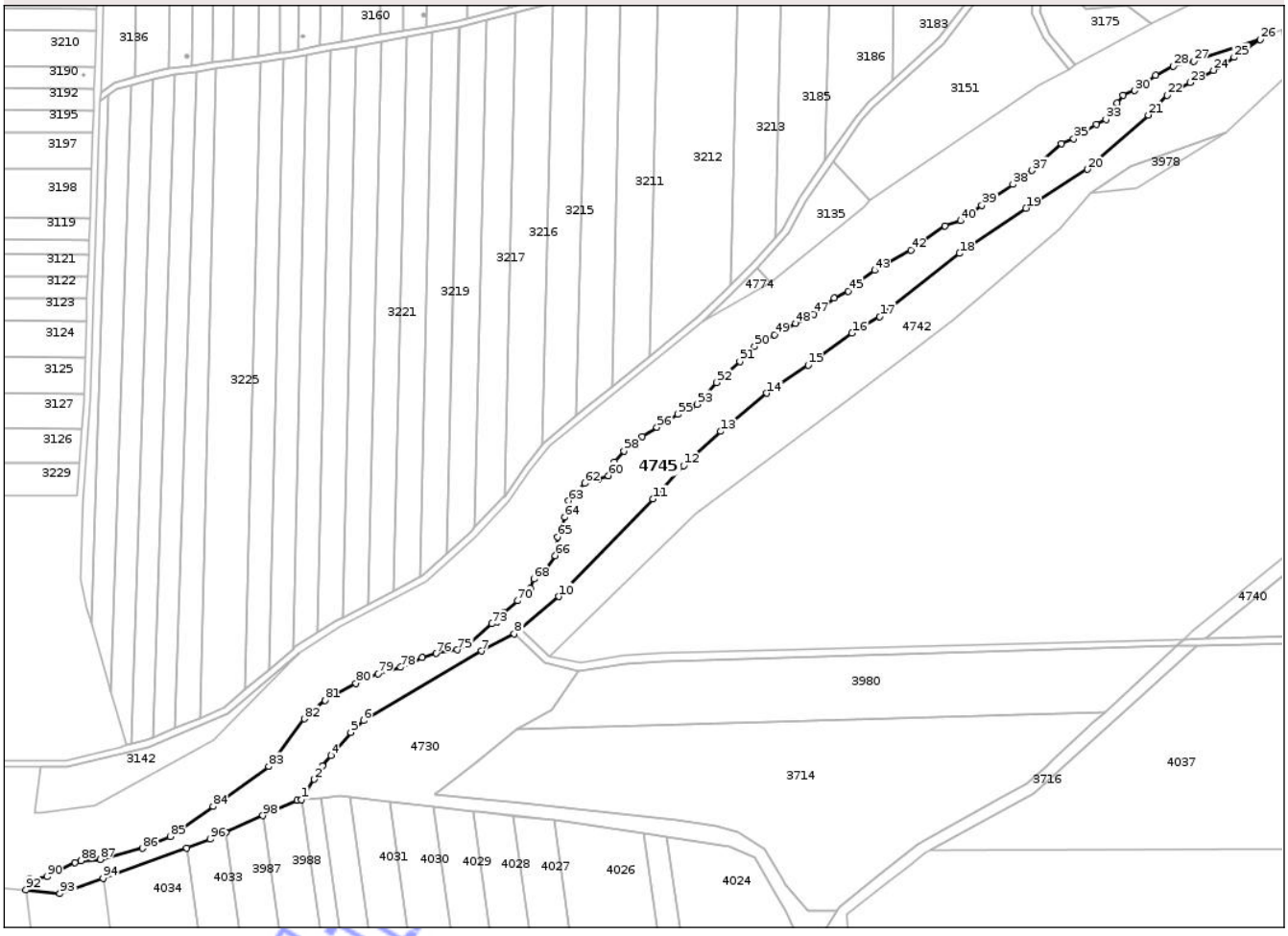

Date referitoare la teren

Crt	Categorie folosinţă	Intra vilan	Suprafaţa (mp)	Tarla	Parcelă	Nr. topo	Observaţii / Referinţe
1	neproductiv	NU	16.937	54	530	-	

Lungime Segmente

1) Valorile lungimilor segmentelor sunt obţinute din proiecţie în plan.

Punct început	X / Y	Punct sfârşit	X / Y	Lungime segment
1	469.722,151 524.786,431	2	469.729,728 524.798,593	14.329
4	469.739,634 524.812,602	5	469.751,322 524.826,426	18.103
7	469.829,062 524.874,562	8	469.848,458 524.884,734	21.901
10	469.874,72 524.906,895	11	469.930,753 524.964,706	80.51
13	469.970,938 525.004,753	14	469.998,308 525.027,421	35.538
16	470.048,854 525.062,978	17	470.065,267 525.072,809	19.132

Punct început	X / Y	Punct sfârşit	X / Y	Lungime segment
2	469.729,728 524.798,593	3	469.734,459 524.806,633	9.329
5	469.751,322 524.826,426	6	469.758,964 524.833,4	10.346
8	469.848,458 524.884,734	9	469.851,836 524.887,62	4.443
11	469.930,753 524.964,706	12	469.948,866 524.984,608	26.91
14	469.998,308 525.027,421	15	470.022,775 525.044,045	29.58
17	470.065,267 525.072,809	18	470.112,601 525.110,261	60.359

Punct început	X / Y	Punct sfârşit	X / Y	Lungime segment
3	469.734,459 524.806,633	4	469.739,634 524.812,602	7.9
6	469.758,964 524.833,4	7	469.829,062 524.874,562	81.29
9	469.851,836 524.887,62	10	469.874,72 524.906,895	29.92
12	469.948,866 524.984,608	13	469.970,938 525.004,753	29.883
15	470.022,775 525.044,045	16	470.048,854 525.062,978	32.227
18	470.112,601 525.110,261	19	470.152,14 525.137,02	47.743

Document care conţine date cu caracter personal, protejat de prevederile Regulamentului (UE) nr. 679/2016 şi Legii 190/2018

Punct început	X / Y	Punct sfârşit	X / Y	Lungime segment
19	470.152,14 525.137,02	20	470.188,445 525.160,158	43.051
20	470.188,445 525.160,158	21	470.224,608 525.192,34	48.409
21	470.224,608 525.192,34	22	470.235,961 525.203,954	16.241
22	470.235,961 525.203,954	23	470.249,39 525.211,492	15.4
23	470.249,39 525.211,492	24	470.263,343 525.218,778	15.741
24	470.263,343 525.218,778	25	470.275,63 525.226,481	14.502
25	470.275,63 525.226,481	26	470.291,107 525.237,109	18.775
26	470.291,107 525.237,109	27	470.251,774 525.224,04	41.447
27	470.251,774 525.224,04	28	470.239,532 525.221,254	12.555
28	470.239,532 525.221,254	29	470.229,093 525.215,682	11.833
29	470.229,093 525.215,682	30	470.216,67 525.206,69	15.336
30	470.216,67 525.206,69	31	470.209,566 525.204,177	7.535
31	470.209,566 525.204,177	32	470.206,286 525.199,206	5.956
32	470.206,286 525.199,206	33	470.199,51 525.189,755	11.629
33	470.199,51 525.189,755	34	470.193,961 525.186,675	6.346
34	470.193,961 525.186,675	35	470.180,407 525.178,153	16.01
35	470.180,407 525.178,153	36	470.173,062 525.175,23	7.905
36	470.173,062 525.175,23	37	470.155,715 525.159,365	23.508
37	470.155,715 525.159,365	38	470.144,402 525.151,116	14.001
38	470.144,402 525.151,116	39	470.125,906 525.138,804	22.219
39	470.125,906 525.138,804	40	470.113,39 525.129,626	15.521
40	470.113,39 525.129,626	41	470.104,079 525.126,445	9.839
41	470.104,079 525.126,445	42	470.083,778 525.112,225	24.786
42	470.083,778 525.112,225	43	470.062,19 525.100,261	24.682
43	470.062,19 525.100,261	44	470.052,43 525.092,742	12.32
44	470.052,43 525.092,742	45	470.046,528 525.087,88	7.647
45	470.046,528 525.087,88	46	470.038,166 525.083,783	9.312
46	470.038,166 525.083,783	47	470.026,279 525.074,095	15.335
47	470.026,279 525.074,095	48	470.015,294 525.068,742	12.22
48	470.015,294 525.068,742	49	470.002,888 525.062,131	14.058
49	470.002,888 525.062,131	50	469.990,999 525.055,104	13.81
50	469.990,999 525.055,104	51	469.982,255 525.046,2	12.48
51	469.982,255 525.046,2	52	469.968,41 525.033,775	18.603
52	469.968,41 525.033,775	53	469.957,055 525.020,887	17.177
53	469.957,055 525.020,887	54	469.953,176 525.019,178	4.239
54	469.953,176 525.019,178	55	469.945,339 525.014,989	8.886
55	469.945,339 525.014,989	56	469.933,071 525.007,193	14.536
56	469.933,071 525.007,193	57	469.924,472 525.001,807	10.147
57	469.924,472 525.001,807	58	469.913,573 524.993,136	13.927
58	469.913,573 524.993,136	59	469.907,967 524.986,553	8.647
59	469.907,967 524.986,553	60	469.904,32 524.978,556	8.789
60	469.904,32 524.978,556	61	469.898,66 524.976,652	5.972
61	469.898,66 524.976,652	62	469.890,388 524.974,041	8.674
62	469.890,388 524.974,041	63	469.880,728 524.963,604	14.221
63	469.880,728 524.963,604	64	469.878,387 524.953,866	10.015
64	469.878,387 524.953,866	65	469.874,195 524.942,254	12.346
65	469.874,195 524.942,254	66	469.872,783 524.931,179	11.165
66	469.872,783 524.931,179	67	469.867,293 524.923,189	9.694
67	469.867,293 524.923,189	68	469.860,031 524.917,284	9.36
68	469.860,031 524.917,284	69	469.857,917 524.911,812	5.866
69	469.857,917 524.911,812	70	469.850,365 524.904,418	10.569
70	469.850,365 524.904,418	71	469.842,127 524.897,321	10.873
71	469.842,127 524.897,321	72	469.838,225 524.891,795	6.765
72	469.838,225 524.891,795	73	469.835,135 524.890,765	3.257
73	469.835,135 524.890,765	74	469.821,167 524.878,179	18.802
74	469.821,167 524.878,179	75	469.814,717 524.875,361	7.039
75	469.814,717 524.875,361	76	469.802,197 524.873,194	12.706
76	469.802,197 524.873,194	77	469.793,634 524.870,648	8.933
77	469.793,634 524.870,648	78	469.780,878 524.864,905	13.989
78	469.780,878 524.864,905	79	469.767,632 524.861,043	13.798
79	469.767,632 524.861,043	80	469.754,524 524.855,388	14.276
80	469.754,524 524.855,388	81	469.736,035 524.845,458	20.987
81	469.736,035 524.845,458	82	469.723,755 524.834,424	16.509
82	469.723,755 524.834,424	83	469.702,757 524.806,186	35.189
83	469.702,757 524.806,186	84	469.669,682 524.782,529	40.665
84	469.669,682 524.782,529	85	469.644,178 524.764,662	31.14
85	469.644,178 524.764,662	86	469.627,726 524.757,626	17.893
86	469.627,726 524.757,626	87	469.602,788 524.751,138	25.768
87	469.602,788 524.751,138	88	469.591,247 524.750,32	11.57
88	469.591,247 524.750,32	89	469.587,728 524.749,338	3.653
89	469.587,728 524.749,338	90	469.571,018 524.740,866	18.735
90	469.571,018 524.740,866	91	469.560,748 524.739,459	10.366
91	469.560,748 524.739,459	92	469.558,574 524.733,073	6.746
92	469.558,574 524.733,073	93	469.578,825 524.730,788	20.38
93	469.578,825 524.730,788	94	469.604,334 524.740,02	27.128
94	469.604,334 524.740,02	95	469.653,955 524.757,979	52.771
95	469.653,955 524.757,979	96	469.667,998 524.763,062	14.935
96	469.667,998 524.763,062	97	469.677,172 524.767,172	10.053
97	469.677,172 524.767,172	98	469.699,214 524.777,047	24.153
98	469.699,214 524.777,047	99	469.719,538 524.786,152	22.27
99	469.719,538 524.786,152	1	469.722,151 524.786,431	2.628

**** Lungimile segmentelor sunt determinate în planul de proiecţie Stereo 70 şi sunt rotunjite la 1 milimetru.**
***** Distanţa dintre puncte este formată din segmente cumulate ce sunt mai mici decât valoarea 1 milimetru.**

Verificat în SIPOCA 11

DATE DESPRE IMOBILUL NR. 4754

Oficiul de Cadastru şi Publicitate Imobiliară SIBIU
Biroul de Cadastru şi Publicitate Imobiliară Medias

A. Partea I. Descrierea imobilului

TEREN Extravilan

Adresa: Jud. Sibiu

Nr. Crt	Nr cadastral Nr. topografic	Suprafaţa* (mp)	Observaţii / Referinţe
A1		3.502	Sector cadastral:12 Teren neimprejmuit;

B. Partea II. Proprietari şi acte

Inscrieri privitoare la dreptul de proprietate şi alte drepturi reale		Referinţe
/		
Act Normativ nr. 1705, din 29/11/2006 emis de GUVERNUL ROMÂNIEI;		
B1	Intabulare, drept de PROPRIETATE, dobandit prin Lege, cota actuala 1/1, cota initiala 1/1	A1
	1) **STATUL ROMÂN**, CIF:9999999999999, DOMENIUL PUBLIC	
Act Normativ nr. 107, din 07/12/1996 emis de PARLAMENTUL ROMÂNIEI (Adeverinta nr. 29940 / 17.12.2025 emia de catre Administratia Nationala Apele Romane Administratia Bazinala de Apa Mures);		
B2	Intabulare, drept de ADMINISTRARE, dobandit prin Lege, cota actuala 1/1, cota initiala 1/1	A1
	1) **MINISTERUL MEDIULUI, APELOR ŞI PĂDURILOR PRIN ADMINISTRAŢIA NAŢIONALĂ APELE ROMÂNE**, CIF:24326056	

C. Partea III. SARCINI .

Inscrieri privind dezmembramintele dreptului de proprietate, drepturi reale de garanţie şi sarcini	Referinţe
NU SUNT	

Neutilizabil în circuitul civil

Anexa Nr. 1 La Partea I

Teren

Nr cadastral	Suprafaţa (mp)*	Observaţii / Referinţe
	3.502	

* Suprafaţa este determinată in planul de proiecţie Stereo 70.

DETALII LINIARE IMOBIL

Date referitoare la teren

Crt	Categorie folosinţă	Intra vilan	Suprafaţa (mp)	Tarla	Parcelă	Nr. topo	Observaţii / Referinţe
1	ape curgatoare	NU	3.502	16	314	-	

Lungime Segmente

1) Valorile lungimilor segmentelor sunt obţinute din proiecţie în plan.

Punct început	X / Y	Punct sfârşit	X / Y	Lungime segment
1	474.155,413 526.172,116	2	474.164,452 526.179,453	11.642
4	474.159,855 526.198,256	5	474.163,332 526.216,109	18.188
7	474.163,008 526.237,815	8	474.170,662 526.248,483	13.13
10	474.169,768 526.256,703	11	474.166,034 526.262,363	6.781
13	474.160,625 526.286,181	14	474.159,335 526.291,301	5.28

Punct început	X / Y	Punct sfârşit	X / Y	Lungime segment
2	474.164,452 526.179,453	3	474.159,726 526.187,837	9.624
5	474.163,332 526.216,109	6	474.162,365 526.231,256	15.178
8	474.170,662 526.248,483	9	474.171,916 526.252,849	4.543
11	474.166,034 526.262,363	12	474.164,036 526.278,592	16.352
14	474.159,335 526.291,301	15	474.157,8 526.300,472	9.299

Punct început	X / Y	Punct sfârşit	X / Y	Lungime segment
3	474.159,726 526.187,837	4	474.159,855 526.198,256	10.42
6	474.162,365 526.231,256	7	474.163,008 526.237,815	6.59
9	474.171,916 526.252,849	10	474.169,768 526.256,703	4.412
12	474.164,036 526.278,592	13	474.160,625 526.286,181	8.32
15	474.157,8 526.300,472	16	474.159,914 526.307,508	7.347

Document care conţine date cu caracter personal, protejat de prevederile Regulamentului (UE) nr. 679/2016 şi Legii 190/2018

Punct început	X / Y	Punct sfârşit	X / Y	Lungime segment
16	474.159,914 526.307,508	17	474.157,598 526.322,92	15.585
17	474.157,598 526.322,92	18	474.154,829 526.341,934	19.215
18	474.154,829 526.341,934	19	474.153,541 526.350,552	8.714
19	474.153,541 526.350,552	20	474.151,313 526.353,288	3.528
20	474.151,313 526.353,288	21	474.149,615 526.356,662	3.777
21	474.149,615 526.356,662	22	474.150,387 526.361,357	4.758
22	474.150,387 526.361,357	23	474.151,805 526.366,141	4.99
23	474.151,805 526.366,141	24	474.156,181 526.374,708	9.62
24	474.156,181 526.374,708	25	474.158,618 526.379,471	5.35
25	474.158,618 526.379,471	26	474.158,83 526.382,719	3.255
26	474.158,83 526.382,719	27	474.157,08 526.385,329	3.142
27	474.157,08 526.385,329	28	474.153,218 526.388,798	5.191
28	474.153,218 526.388,798	29	474.151,196 526.392,262	4.011
29	474.151,196 526.392,262	30	474.145,675 526.410,528	19.082
30	474.145,675 526.410,528	31	474.142,778 526.427,442	17.16
31	474.142,778 526.427,442	32	474.141,163 526.448,401	21.021
32	474.141,163 526.448,401	33	474.138,91 526.465,444	17.191
33	474.138,91 526.465,444	34	474.138,848 526.483,892	18.448
34	474.138,848 526.483,892	35	474.139,814 526.499,263	15.401
35	474.139,814 526.499,263	36	474.134,791 526.522,259	23.538
36	474.134,791 526.522,259	37	474.133,793 526.532,915	10.703
37	474.133,793 526.532,915	38	474.133,038 526.534,228	1.515
38	474.133,038 526.534,228	39	474.122,759 526.531,327	10.681
39	474.122,759 526.531,327	40	474.123,049 526.529,914	1.442
40	474.123,049 526.529,914	41	474.121,648 526.514,389	15.588
41	474.121,648 526.514,389	42	474.122,884 526.499,886	14.556
42	474.122,884 526.499,886	43	474.126,494 526.487,679	12.73
43	474.126,494 526.487,679	44	474.129,582 526.462,374	25.493
44	474.129,582 526.462,374	45	474.133,817 526.426,7	35.924
45	474.133,817 526.426,7	46	474.137,935 526.407,465	19.671
46	474.137,935 526.407,465	47	474.145,43 526.389,883	19.113
47	474.145,43 526.389,883	48	474.150,515 526.384,223	7.609
48	474.150,515 526.384,223	49	474.152,059 526.379,657	4.82
49	474.152,059 526.379,657	50	474.150,317 526.376,408	3.687
50	474.150,317 526.376,408	51	474.145,876 526.367,983	9.524
51	474.145,876 526.367,983	52	474.144,01 526.363,16	5.171
52	474.144,01 526.363,16	53	474.143,688 526.356,857	6.311
53	474.143,688 526.356,857	54	474.145,168 526.351,004	6.037
54	474.145,168 526.351,004	55	474.146,713 526.347,532	3.8
55	474.146,713 526.347,532	56	474.149,424 526.329,322	18.411
56	474.149,424 526.329,322	57	474.150,769 526.313,222	16.156
57	474.150,769 526.313,222	58	474.147,809 526.299,459	14.078
58	474.147,809 526.299,459	59	474.149,096 526.287,69	11.839
59	474.149,096 526.287,69	60	474.150,905 526.279,485	8.402
60	474.150,905 526.279,485	61	474.155,41 526.266,558	13.689
61	474.155,41 526.266,558	62	474.157,664 526.259,24	7.657
62	474.157,664 526.259,24	63	474.159,595 526.254,609	5.017
63	474.159,595 526.254,609	64	474.157,792 526.246,956	7.863
64	474.157,792 526.246,956	65	474.156,441 526.242,261	4.886
65	474.156,441 526.242,261	66	474.155,089 526.235,122	7.266
66	474.155,089 526.235,122	67	474.154,572 526.226,455	8.682
67	474.154,572 526.226,455	68	474.154,057 526.215,135	11.332
68	474.154,057 526.215,135	69	474.152,126 526.208,511	6.9
69	474.152,126 526.208,511	70	474.150,194 526.202,173	6.626
70	474.150,194 526.202,173	71	474.149,422 526.189,632	12.565
71	474.149,422 526.189,632	72	474.151,803 526.184,294	5.845
72	474.151,803 526.184,294	1	474.155,413 526.172,116	12.702

**** Lungimile segmentelor sunt determinate în planul de proiecţie Stereo 70 şi sunt rotunjite la 1 milimetru.**
***** Distanţa dintre puncte este formată din segmente cumulate ce sunt mai mici decât valoarea 1 milimetru.**

Neautorizat Inscripționat

DATE DESPRE IMOBILUL NR. 4755

Oficiul de Cadastru şi Publicitate Imobiliară SIBIU
Biroul de Cadastru şi Publicitate Imobiliară Medias

A. Partea I. Descrierea imobilului

TEREN Extravilan

Adresa: Jud. Sibiu

Nr. Crt	Nr cadastral Nr. topografic	Suprafaţa* (mp)	Observaţii / Referinţe
A1		54	Sector cadastral:12 Teren neimprejmuit;

Construcţii

Crt	Nr cadastral Nr. topografic	Adresa	Observaţii / Referinţe
A1.1		Jud. Sibiu	Nr. niveluri:1; S. construita la sol:54 mp; POD - P

B. Partea II. Proprietari şi acte

Inscrieri privitoare la dreptul de proprietate şi alte drepturi reale		Referinţe
/		
Act Normativ nr. 1705, din 29/11/2006 emis de GUVERNUL ROMÂNIEI;		
B1	Intabulare, drept de PROPRIETATE, dobandit prin Lege, cota actuala 1/1, cota initiala 1/1	A1
	1) **STATUL ROMÂN**, CIF:9999999999999, DOMENIUL PUBLIC	
Act Normativ nr. 107, din 07/12/1996 emis de PARLAMENTUL ROMÂNIEI;		
B2	Intabulare, drept de ADMINISTRARE, dobandit prin Lege, cota actuala 1/1, cota initiala 1/1	A1
	1) **MINISTERUL MEDIULUI, APELOR ȘI PĂDURILOR PRIN ADMINISTRAȚIA NAȚIONALĂ APELE ROMÂNE**, CIF:24326056	
Act Normativ nr. 7, din 13/03/1996 emis de PARLAMENTUL ROMÂNIEI;		
B3	Inscrierea provizorie, drept de PROPRIETATE, dobandit prin Lege, cota actuala 1/1, cota initiala 1/1	A1.1
	1) **COMUNA HOGHILAG**, CIF:9999999999999, PROPRIETAR NEIDENTIFICAT	

C. Partea III. SARCINI .

Inscrieri privind dezmembramintele dreptului de proprietate, drepturi reale de garanţie şi sarcini	Referinţe
NU SUNT	

Neutilizabil în circuitul civil

Anexa Nr. 1 La Partea I

Teren

Nr cadastral	Suprafaţa (mp)*	Observaţii / Referinţe
	54	

* Suprafaţa este determinată in planul de proiecţie Stereo 70.

DETALII LINIARE IMOBIL

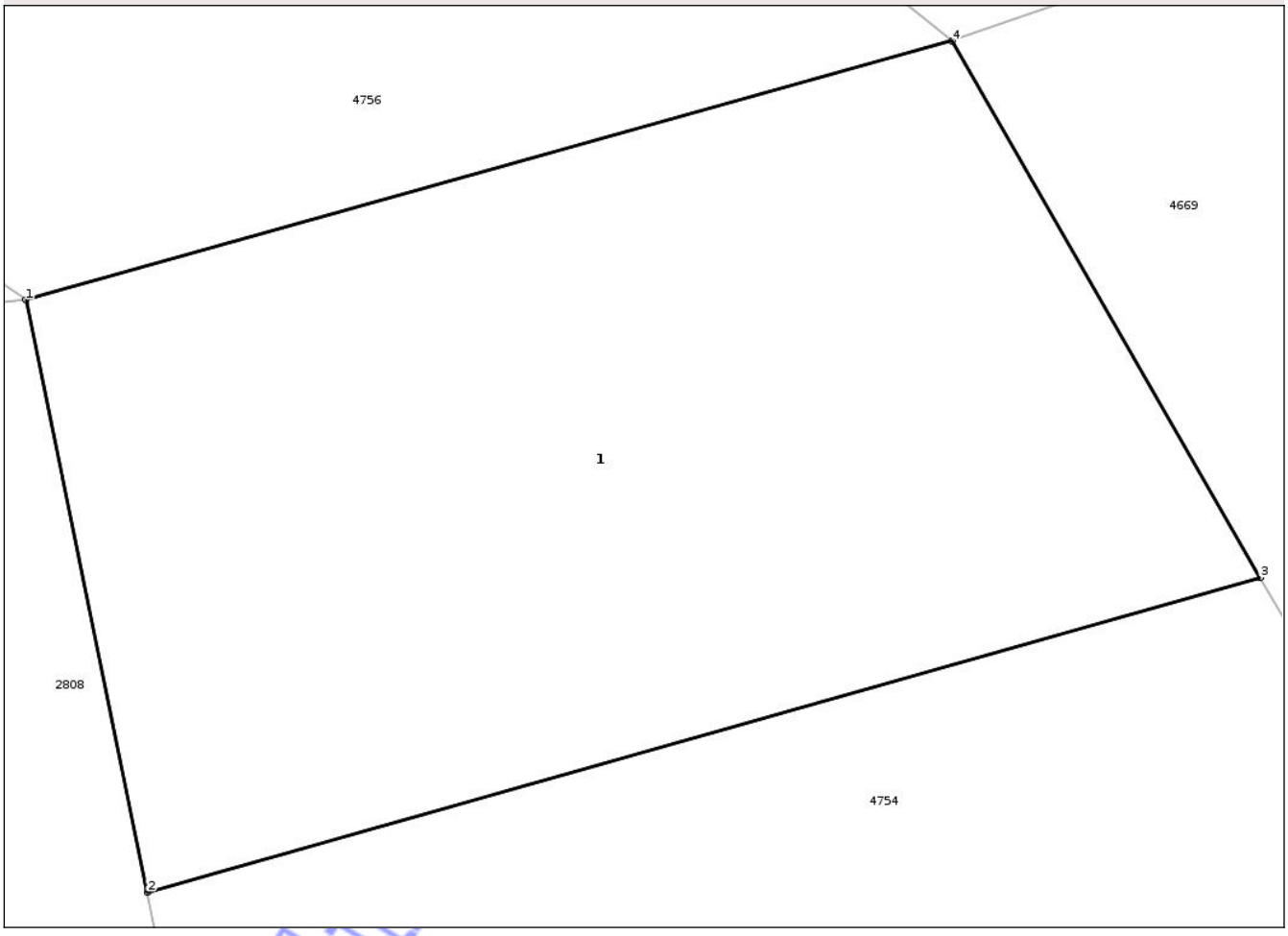

Date referitoare la teren

Crt	Categorie folosinţă	Intra vilan	Suprafaţa (mp)	Tarla	Parcelă	Nr. topo	Observaţii / Referinţe
1	ape curgatoare	NU	54	16	301/3	-	

Date referitoare la construcţii

Crt	Număr	Destinaţie construcţie	Supraf. (mp)	Situaţie juridică	Observaţii / Referinţe
A1.1		constructii industriale si edilitare	54	Cu acte	Nr. niveluri:1; S. construita la sol:54 mp; POD - P

Lungime Segmente
1) Valorile lungimilor segmentelor sunt obţinute din proiecţie în plan.

Punct început	X / Y	Punct sfârşit	X / Y	Lungime segment (** (m)
1	474.121,638 526.536,787	2	474.122,759 526.531,327	5.574
2	474.122,759 526.531,327	3	474.133,038 526.534,228	10.681
3	474.133,038 526.534,228	4	474.130,191 526.539,176	5.709

Document care conţine date cu caracter personal, protejat de prevederile Regulamentului (UE) nr. 679/2016 şi Legii 190/2018

Punct început	X / Y	Punct sfârşit	X / Y	Lungime segment (** (m)
4	474.130,191 526.539,176	1	474.121,638 526.536,787	8.88

** Lungimile segmentelor sunt determinate în planul de proiecţie Stereo 70 şi sunt rotunjite la 1 milimetru.
*** Distanţa dintre puncte este formată din segmente cumulate ce sunt mai mici decât valoarea 1 milimetru.

Neutilizabil in circuitul civil

DATE DESPRE IMOBILUL NR. 4757

Oficiul de Cadastru şi Publicitate Imobiliară SIBIU
Biroul de Cadastru şi Publicitate Imobiliară Medias

A. Partea I. Descrierea imobilului

TEREN Extravilan

Adresa: Jud. Sibiu

Nr. Crt	Nr cadastral Nr. topografic	Suprafaţa* (mp)	Observaţii / Referinţe
A1		43	Sector cadastral:12 Teren neimprejmuit;

Construcţii

Crt	Nr cadastral Nr. topografic	Adresa	Observaţii / Referinţe
A1.1		Jud. Sibiu	Nr. niveluri:1; S. construita la sol:43 mp; POD

B. Partea II. Proprietari şi acte

Inscrieri privitoare la dreptul de proprietate şi alte drepturi reale		Referinţe
/		
Act Normativ nr. 1705, din 29/11/2006 emis de GUVERNUL ROMÂNIEI;		
B1	Intabulare, drept de PROPRIETATE, dobandit prin Lege, cota actuala 1/1, cota initiala 1/1	A1
	1) **STATUL ROMÂN**, CIF:9999999999999, DOMENIUL PUBLIC	
Act Normativ nr. 107, din 07/12/1996 emis de PARLAMENTUL ROMÂNIEI (Adeverinta nr. 29943 / 17.12.2025 emia de catre Administratia Nationala Apele Romane Administratia Bazinala de Apa Mures);		
B2	Intabulare, drept de ADMINISTRARE, dobandit prin Lege, cota actuala 1/1, cota initiala 1/1	A1
	1) **MINISTERUL MEDIULUI, APELOR ȘI PĂDURILOR PRIN ADMINISTRAȚIA NAȚIONALĂ APELE ROMÂNE**, CIF:24326056	
Act Normativ nr. 7, din 13/03/1996 emis de PARLAMENTUL ROMÂNIEI;		
B3	Inscrierea provizorie, drept de PROPRIETATE, dobandit prin Lege, cota actuala 1/1, cota initiala 1/1	A1.1
	1) **COMUNA HOGHILAG**, CIF:0000000000000, PROPRIETAR NEIDENTIFICAT	

C. Partea III. SARCINI .

Inscrieri privind dezmembramintele dreptului de proprietate, drepturi reale de garanţie şi sarcini	Referinţe
NU SUNT	

Neutilizabil în circuitul civil

Anexa Nr. 1 La Partea I

Teren

Nr cadastral	Suprafaţa (mp)*	Observaţii / Referinţe
	43	

* Suprafaţa este determinată in planul de proiecţie Stereo 70.

DETALII LINIARE IMOBIL

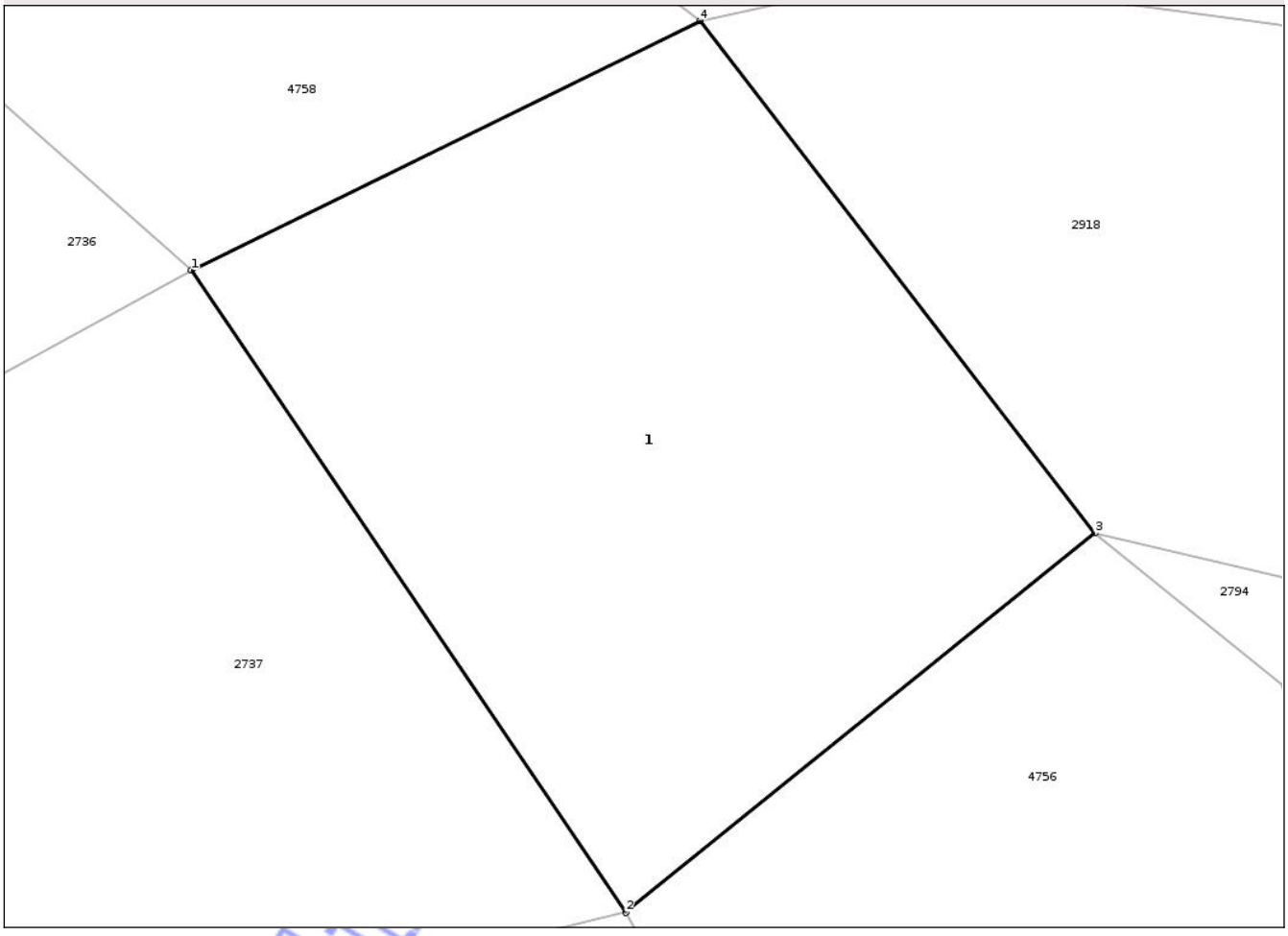

Date referitoare la teren

Crt	Categorie folosinţă	Intra vilan	Suprafaţa (mp)	Tarla	Parcelă	Nr. topo	Observaţii / Referinţe
1	curti constructii	NU	43	16	326/3	-	

Date referitoare la construcţii

Crt	Număr	Destinaţie construcţie	Supraf. (mp)	Situaţie juridică	Observaţii / Referinţe
A1.1		constructii industriale si edilitare	43	Cu acte	Nr. niveluri:1; S. construita la sol:43 mp; POD

Lungime Segmente

1) Valorile lungimilor segmentelor sunt obţinute din proiecţie în plan.

Punct început	X / Y	Punct sfârşit	X / Y	Lungime segment (** (m)
1	473.903,092 527.419,371	2	473.907,545 527.412,796	7.941
2	473.907,545 527.412,796	3	473.912,355 527.416,68	6.182
3	473.912,355 527.416,68	4	473.908,306 527.421,925	6.626

Document care conţine date cu caracter personal, protejat de prevederile Regulamentului (UE) nr. 679/2016 şi Legii 190/2018

Punct început	X / Y	Punct sfârşit	X / Y	Lungime segment (** (m)
4	473.908,306 527.421,925	1	473.903,092 527.419,371	5.806

**** Lungimile segmentelor sunt determinate în planul de proiecţie Stereo 70 şi sunt rotunjite la 1 milimetru.**
***** Distanţa dintre puncte este formată din segmente cumulate ce sunt mai mici decât valoarea 1 milimetru.**

Neutilizabil in circuitul civil

DATE DESPRE IMOBILUL NR. 4760

Oficiul de Cadastru şi Publicitate Imobiliară SIBIU
Biroul de Cadastru şi Publicitate Imobiliară Medias

A. Partea I. Descrierea imobilului

TEREN Intravilan

Adresa: Loc. Prod, Jud. Sibiu

Nr. Crt	Nr cadastral Nr. topografic	Suprafaţa* (mp)	Observaţii / Referinţe
A1		37	Sector cadastral:7 Teren neimprejmuit;

Construcţii

Crt	Nr cadastral Nr. topografic	Adresa	Observaţii / Referinţe
A1.1		Loc. Prod, Jud. Sibiu	Nr. niveluri:1; S. construita la sol:30 mp; POD

B. Partea II. Proprietari şi acte

Inscrieri privitoare la dreptul de proprietate şi alte drepturi reale		Referinţe
/		
Act Normativ nr. 1705, din 29/11/2006 emis de GUVERNUL ROMÂNIEI;		
B1	Intabulare, drept de PROPRIETATE, dobandit prin Lege, cota actuala 1/1, cota initiala 1/1	A1
	1) **STATUL ROMÂN**, CIF:9999999999999, DOMENIUL PUBLIC	
Act Normativ nr. 107, din 07/12/1996 emis de PARLAMENTUL ROMÂNIEI (Adeverinta nr. 29947 / 17.12.2025 emia de catre Administratia Nationala Apele Romane Administratia Bazinala de Apa Mures);		
B2	Intabulare, drept de ADMINISTRARE, dobandit prin Lege, cota actuala 1/1, cota initiala 1/1	A1
	1) **MINISTERUL MEDIULUI, APELOR ȘI PĂDURILOR PRIN ADMINISTRAȚIA NAȚIONALĂ APELE ROMÂNE**, CIF:24326056	
Act Normativ nr. 7, din 13/03/1996 emis de PARLAMENTUL ROMÂNIEI;		
B3	Inscrierea provizorie, drept de PROPRIETATE, dobandit prin Lege, cota actuala 1/1, cota initiala 1/1	A1.1
	1) **COMUNA HOGHILAG**, CIF:0000000000000, PROPRIETAR NEIDENTIFICAT	

C. Partea III. SARCINI .

Inscrieri privind dezmembramintele dreptului de proprietate, drepturi reale de garanţie şi sarcini	Referinţe
NU SUNT	

Neautorizat în circuitul civil

Anexa Nr. 1 La Partea I

Teren

Nr cadastral	Suprafaţa (mp)*	Observaţii / Referinţe
	37	

* Suprafaţa este determinată in planul de proiecţie Stereo 70.

DETALII LINIARE IMOBIL

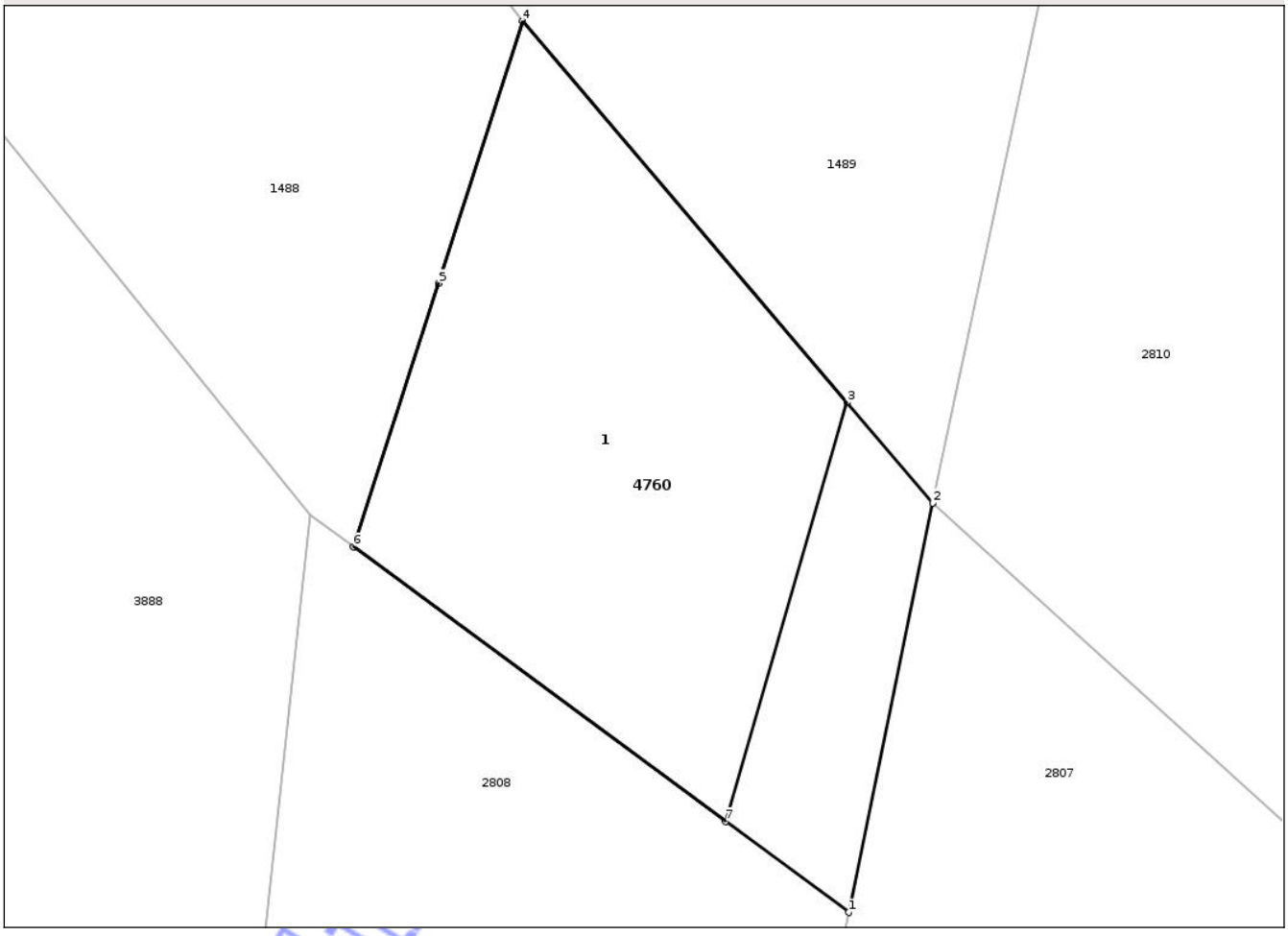

Date referitoare la teren

Crt	Categorie folosinţă	Intra vilan	Suprafaţa (mp)	Tarla	Parcelă	Nr. topo	Observaţii / Referinţe
1	ape curgatoare	DA	37	-	155/2	-	

Date referitoare la construcţii

Crt	Număr	Destinaţie construcţie	Supraf. (mp)	Situaţie juridică	Observaţii / Referinţe
A1.1		constructii industriale si edilitare	30	Cu acte	Nr. niveluri:1; S. construita la sol:30 mp; POD

Lungime Segmente
1) Valorile lungimilor segmentelor sunt obţinute din proiecţie în plan.

Punct început	X / Y	Punct sfârşit	X / Y	Lungime segment (** (m)
1	473.197,412 528.544,936	2	473.198,407 528.549,783	4.948
2	473.198,407 528.549,783	3	473.197,391 528.550,978	1.569
3	473.197,391 528.550,978	4	473.193,548 528.555,494	5.93

Document care conţine date cu caracter personal, protejat de prevederile Regulamentului (UE) nr. 679/2016 şi Legii 190/2018

Punct început	X / Y	Punct sfârşit	X / Y	Lungime segment (** (m)
4	473.193,548 528.555,494	5	473.192,548 528.552,386	3.265
5	473.192,548 528.552,386	6	473.191,543 528.549,265	3.279
6	473.191,543 528.549,265	7	473.195,953 528.546,012	5.48
7	473.195,953 528.546,012	1	473.197,412 528.544,936	1.813

** Lungimile segmentelor sunt determinate în planul de proiecţie Stereo 70 şi sunt rotunjite la 1 milimetru.
*** Distanţa dintre puncte este formată din segmente cumulate ce sunt mai mici decât valoarea 1 milimetru.

Neutilizabil in circuitul civil

DATE DESPRE IMOBILUL NR. 4761

Oficiul de Cadastru şi Publicitate Imobiliară SIBIU
Biroul de Cadastru şi Publicitate Imobiliară Medias

A. Partea I. Descrierea imobilului

TEREN Intravilan

Adresa: Loc. Prod, Jud. Sibiu

Nr. Crt	Nr cadastral Nr. topografic	Suprafaţa* (mp)	Observaţii / Referinţe
A1		32	Sector cadastral:7 Teren neimprejmuit;

Construcţii

Crt	Nr cadastral Nr. topografic	Adresa	Observaţii / Referinţe
A1.1		Loc. Prod, Jud. Sibiu	Nr. niveluri:1; S. construita la sol:32 mp; POD

B. Partea II. Proprietari şi acte

Inscrieri privitoare la dreptul de proprietate şi alte drepturi reale		Referinţe
/		
Act Normativ nr. 1705, din 29/11/2006 emis de GUVERNUL ROMÂNIEI;		
B1	Intabulare, drept de PROPRIETATE, dobandit prin Lege, cota actuala 1/1, cota initiala 1/1	A1
	1) **STATUL ROMÂN**, CIF:9999999999999, DOMENIUL PUBLIC	
Act Normativ nr. 107, din 07/12/1996 emis de PARLAMENTUL ROMÂNIEI (Adeverinta nr. 29949 / 17.12.2025 emia de catre Administratia Nationala Apele Romane Administratia Bazinala de Apa Mures);		
B2	Intabulare, drept de ADMINISTRARE, dobandit prin Lege, cota actuala 1/1, cota initiala 1/1	A1
	1) **MINISTERUL MEDIULUI, APELOR ȘI PĂDURILOR PRIN ADMINISTRAȚIA NAȚIONALĂ APELE ROMÂNE**, CIF:24326056	
Act Normativ nr. 7, din 13/03/1996 emis de PARLAMENTUL ROMÂNIEI;		
B3	Inscrierea provizorie, drept de PROPRIETATE, dobandit prin Lege, cota actuala 1/1, cota initiala 1/1	A1.1
	1) **COMUNA HOGHILAG**, CIF:0000000000000, PROPRIETAR NEIDENTIFICAT	

C. Partea III. SARCINI .

Inscrieri privind dezmembramintele dreptului de proprietate, drepturi reale de garanţie şi sarcini	Referinţe
NU SUNT	

Neutilizabil în circuitul civil

Anexa Nr. 1 La Partea I

Teren

Nr cadastral	Suprafaţa (mp)*	Observaţii / Referinţe
	32	

* Suprafaţa este determinată in planul de proiecţie Stereo 70.

DETALII LINIARE IMOBIL

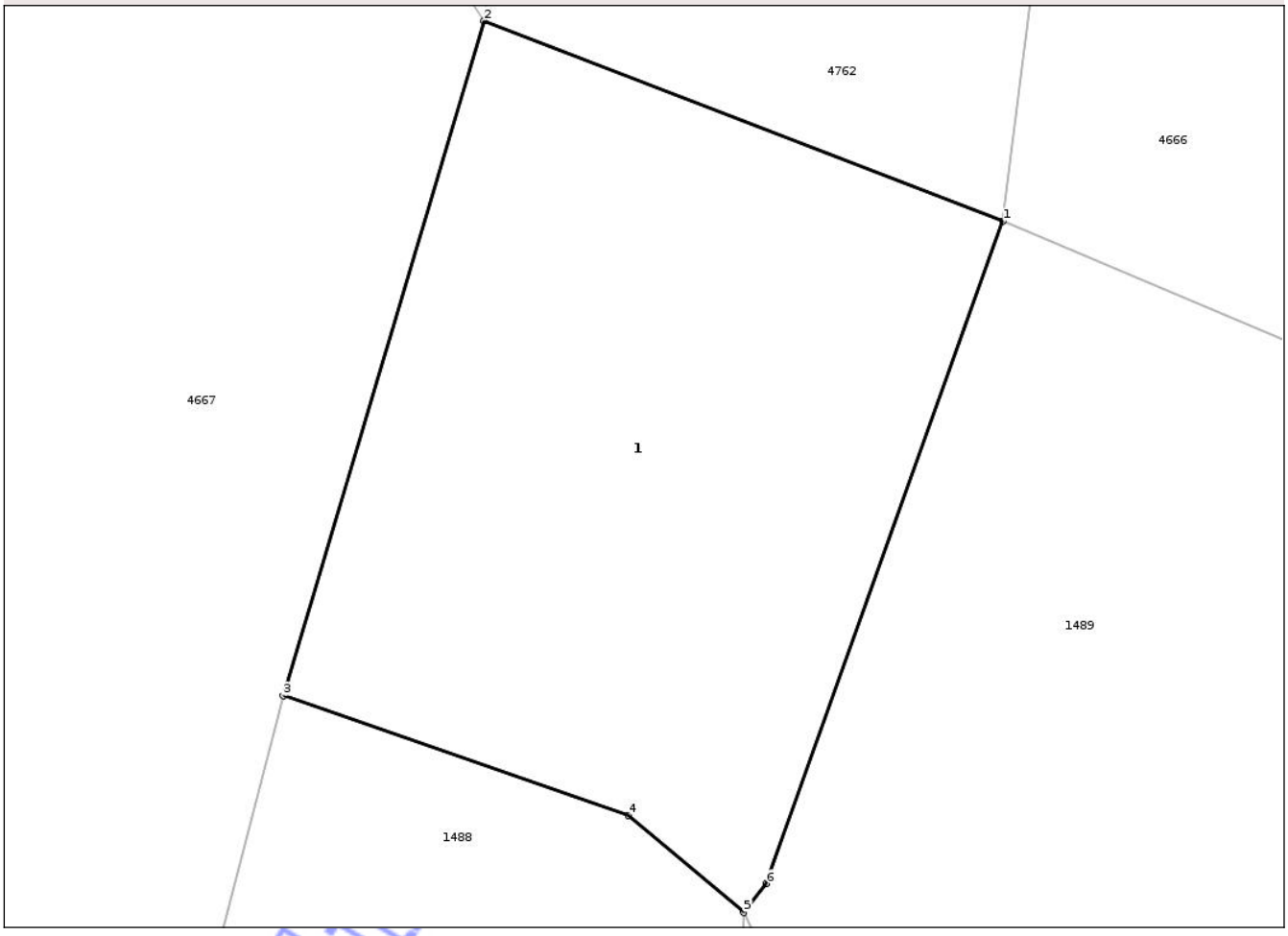

Date referitoare la teren

Crt	Categorie folosinţă	Intra vilan	Suprafaţa (mp)	Tarla	Parcelă	Nr. topo	Observaţii / Referinţe
1	ape curgatoare	DA	32	-	155/3	-	

Date referitoare la construcţii

Crt	Număr	Destinaţie construcţie	Supraf. (mp)	Situaţie juridică	Observaţii / Referinţe
A1.1		constructii industriale si edilitare	32	Cu acte	Nr. niveluri:1; S. construita la sol:32 mp; POD

Lungime Segmente
1) Valorile lungimilor segmentelor sunt obţinute din proiecţie în plan.

Punct început	X / Y	Punct sfârşit	X / Y	Lungime segment (** (m)
1	473.166,305 528.704,444	2	473.161,492 528.706,3	5.158
2	473.161,492 528.706,3	3	473.159,63 528.700,051	6.521
3	473.159,63 528.700,051	4	473.162,833 528.698,942	3.39

Document care conţine date cu caracter personal, protejat de prevederile Regulamentului (UE) nr. 679/2016 şi Legii 190/2018

Punct început	X / Y	Punct sfârşit	X / Y	Lungime segment (** (m)
4	473.162,833 528.698,942	5	473.163,9 528.698,045	1.394
5	473.163,9 528.698,045	6	473.164,11 528.698,312	0.34
6	473.164,11 528.698,312	1	473.166,305 528.704,444	6.513

**** Lungimile segmentelor sunt determinate în planul de proiecţie Stereo 70 şi sunt rotunjite la 1 milimetru.**
***** Distanţa dintre puncte este formată din segmente cumulate ce sunt mai mici decât valoarea 1 milimetru.**

Neutilizabil in circuitul civil

DATE DESPRE IMOBILUL NR. 4762

Oficiul de Cadastru şi Publicitate Imobiliară SIBIU
Biroul de Cadastru şi Publicitate Imobiliară Medias

A. Partea I. Descrierea imobilului

TEREN Intravilan

Adresa: Loc. Prod, Jud. Sibiu

Nr. Crt	Nr cadastral Nr. topografic	Suprafaţa* (mp)	Observaţii / Referinţe
A1		1.046	Sector cadastral:7 Teren neimprejmuit;

B. Partea II. Proprietari şi acte

Inscrieri privitoare la dreptul de proprietate şi alte drepturi reale		Referinţe
/		
Act Normativ nr. 1705, din 29/11/2006 emis de GUVERNUL ROMÂNIEI;		
B1	Intabulare, drept de PROPRIETATE, dobandit prin Lege, cota actuala 1/1, cota initiala 1/1	A1
	1) **STATUL ROMÂN**, CIF:9999999999999, DOMENIUL PUBLIC	
Act Normativ nr. 107, din 07/12/1996 emis de PARLAMENTUL ROMÂNIEI (Adeverinta nr. 29950/ 17.12.2025 emia de catre Administratia Nationala Apele Romane Administratia Bazinala de Apa Mures);		
B2	Intabulare, drept de ADMINISTRARE, dobandit prin Lege, cota actuala 1/1, cota initiala 1/1	A1
	1) **MINISTERUL MEDIULUI, APELOR ȘI PĂDURILOR PRIN ADMINISTRAȚIA NAȚIONALĂ APELE ROMÂNE**, CIF:24326056	

C. Partea III. SARCINI .

Inscrieri privind dezmembramintele dreptului de proprietate, drepturi reale de garanţie şi sarcini	Referinţe
NU SUNT	

Neutilizabil în circuitul civil

Anexa Nr. 1 La Partea I

Teren

Nr cadastral	Suprafaţa (mp)*	Observaţii / Referinţe
	1.046	

* Suprafaţa este determinată in planul de proiecţie Stereo 70.

DETALII LINIARE IMOBIL

Date referitoare la teren

Crt	Categorie folosinţă	Intravilan	Suprafaţa (mp)	Tarla	Parcelă	Nr. topo	Observaţii / Referinţe
1	ape curgatoare	DA	1.046	-	155/4	-	

Lungime Segmente

1) Valorile lungimilor segmentelor sunt obţinute din proiecţie în plan.

Punct început	X / Y	Punct sfârşit	X / Y	Lungime segment
1	473.166,305 528.704,444	2	473.167,329 528.712,705	8.324
2	473.167,329 528.712,705	3	473.167,127 528.721,72	9.017
3	473.167,127 528.721,72	4	473.167,428 528.725,088	3.381
4	473.167,428 528.725,088	5	473.169,257 528.729,099	4.408
5	473.169,257 528.729,099	6	473.173,245 528.734,065	6.369
6	473.173,245 528.734,065	7	473.178,973 528.738,468	7.225
7	473.178,973 528.738,468	8	473.191,55 528.746,61	14.982
8	473.191,55 528.746,61	9	473.199,23 528.750,382	8.556
9	473.199,23 528.750,382	10	473.208,743 528.753,541	10.024
10	473.208,743 528.753,541	11	473.222,106 528.757,167	13.846
11	473.222,106 528.757,167	12	473.235,635 528.761,344	14.159
12	473.235,635 528.761,344	13	473.243,142 528.763,415	7.787
13	473.243,142 528.763,415	14	473.246,736 528.765,095	3.967
14	473.246,736 528.765,095	15	473.249,644 528.766,909	3.427
15	473.249,644 528.766,909	16	473.251,744 528.768,465	2.614

Document care conţine date cu caracter personal, protejat de prevederile Regulamentului (UE) nr. 679/2016 şi Legii 190/2018

Punct început	X / Y	Punct sfârşit	X / Y	Lungime segment
16	473.251,744 528.768,465	17	473.253,622 528.770,926	3.096
17	473.253,622 528.770,926	18	473.255,251 528.774,976	4.365
18	473.255,251 528.774,976	19	473.256,668 528.778,822	4.099
19	473.256,668 528.778,822	20	473.259,114 528.785,689	7.29
20	473.259,114 528.785,689	21	473.262,478 528.795,574	10.442
21	473.262,478 528.795,574	22	473.263,952 528.801,158	5.775
22	473.263,952 528.801,158	23	473.264,483 528.803,569	2.469
23	473.264,483 528.803,569	24	473.264,781 528.805,96	2.409
24	473.264,781 528.805,96	25	473.265,431 528.811,973	6.048
25	473.265,431 528.811,973	26	473.266,18 528.819,997	8.059
26	473.266,18 528.819,997	27	473.266,655 528.826,208	6.229
27	473.266,655 528.826,208	28	473.267,235 528.833,89	7.704
28	473.267,235 528.833,89	29	473.267,044 528.837,177	3.293
29	473.267,044 528.837,177	30	473.266,246 528.841,402	4.3
30	473.266,246 528.841,402	31	473.264,576 528.848,136	6.938
31	473.264,576 528.848,136	32	473.259,0 528.862,025	14.966
32	473.259,0 528.862,025	33	473.252,902 528.872,583	12.192
33	473.252,902 528.872,583	34	473.246,249 528.886,063	15.032
34	473.246,249 528.886,063	35	473.245,335 528.885,653	1.002
35	473.245,335 528.885,653	36	473.243,386 528.884,778	2.136
36	473.243,386 528.884,778	37	473.242,504 528.884,383	0.966
37	473.242,504 528.884,383	38	473.244,041 528.881,711	3.083
38	473.244,041 528.881,711	39	473.245,399 528.878,591	3.403
39	473.245,399 528.878,591	40	473.246,992 528.876,304	2.787
40	473.246,992 528.876,304	41	473.249,393 528.870,66	6.133
41	473.249,393 528.870,66	42	473.253,922 528.860,271	11.333
42	473.253,922 528.860,271	43	473.259,768 528.846,737	14.743
43	473.259,768 528.846,737	44	473.261,851 528.840,549	6.529
44	473.261,851 528.840,549	45	473.262,808 528.836,532	4.129
45	473.262,808 528.836,532	46	473.263,226 528.833,925	2.64
46	473.263,226 528.833,925	47	473.262,667 528.826,511	7.435
47	473.262,667 528.826,511	48	473.262,194 528.820,336	6.193
48	473.262,194 528.820,336	49	473.261,451 528.812,374	7.997
49	473.261,451 528.812,374	50	473.260,808 528.806,423	5.986
50	473.260,808 528.806,423	51	473.260,536 528.804,249	2.191
51	473.260,536 528.804,249	52	473.259,698 528.800,737	3.611
52	473.259,698 528.800,737	53	473.256,733 528.789,443	11.677
53	473.256,733 528.789,443	54	473.252,544 528.778,042	12.146
54	473.252,544 528.778,042	55	473.249,375 528.773,009	5.948
55	473.249,375 528.773,009	56	473.243,485 528.767,868	7.818
56	473.243,485 528.767,868	57	473.229,257 528.763,887	14.774
57	473.229,257 528.763,887	58	473.215,882 528.760,642	13.763
58	473.215,882 528.760,642	59	473.202,525 528.756,496	13.986
59	473.202,525 528.756,496	60	473.192,602 528.752,421	10.727
60	473.192,602 528.752,421	61	473.185,505 528.747,688	8.53
61	473.185,505 528.747,688	62	473.176,666 528.741,506	10.786
62	473.176,666 528.741,506	63	473.169,877 528.736,34	8.531
63	473.169,877 528.736,34	64	473.166,294 528.732,977	4.914
64	473.166,294 528.732,977	65	473.163,62 528.728,345	5.348
65	473.163,62 528.728,345	66	473.162,669 528.724,381	4.076
66	473.162,669 528.724,381	67	473.162,459 528.719,999	4.387
67	473.162,459 528.719,999	68	473.162,643 528.714,185	5.817
68	473.162,643 528.714,185	69	473.161,492 528.706,3	7.969
69	473.161,492 528.706,3	1	473.166,305 528.704,444	5.158

**** Lungimile segmentelor sunt determinate în planul de proiecţie Stereo 70 şi sunt rotunjite la 1 milimetru.**
***** Distanţa dintre puncte este formată din segmente cumulate ce sunt mai mici decât valoarea 1 milimetru.**

Neutilizabil în circuitul civil

DATE DESPRE IMOBILUL NR. 4763

Oficiul de Cadastru şi Publicitate Imobiliară SIBIU
Biroul de Cadastru şi Publicitate Imobiliară Medias

A. Partea I. Descrierea imobilului

TEREN Intravilan

Adresa: Loc. Prod, Jud. Sibiu

Nr. Crt	Nr cadastral Nr. topografic	Suprafaţa* (mp)	Observaţii / Referinţe
A1		24	Sector cadastral:7 Teren neimprejmuit;

Construcţii

Crt	Nr cadastral Nr. topografic	Adresa	Observaţii / Referinţe
A1.1		Loc. Prod, Jud. Sibiu	Nr. niveluri:1; S. construita la sol:24 mp; POD

B. Partea II. Proprietari şi acte

Inscrieri privitoare la dreptul de proprietate şi alte drepturi reale		Referinţe
/		
Act Normativ nr. 1705, din 29/11/2006 emis de GUVERNUL ROMÂNIEI;		
B1	Intabulare, drept de PROPRIETATE, dobandit prin Lege, cota actuala 1/1, cota initiala 1/1	A1
	1) **STATUL ROMÂN**, CIF:9999999999999, DOMENIUL PUBLIC	
Act Normativ nr. 107, din 07/12/1996 emis de PARLAMENTUL ROMÂNIEI (Adeverinta nr. 29951 / 17.12.2025 emia de catre Administratia Nationala Apele Romane Administratia Bazinala de Apa Mures);		
B2	Intabulare, drept de ADMINISTRARE, dobandit prin Lege, cota actuala 1/1, cota initiala 1/1	A1
	1) **MINISTERUL MEDIULUI, APELOR ȘI PĂDURILOR PRIN ADMINISTRAȚIA NAȚIONALĂ APELE ROMÂNE**, CIF:24326056	
Act Normativ nr. 7, din 13/03/1996 emis de PARLAMENTUL ROMÂNIEI;		
B3	Inscrierea provizorie, drept de PROPRIETATE, dobandit prin Lege, cota actuala 1/1, cota initiala 1/1	A1.1
	1) **COMUNA HOGHILAG**, CIF:0000000000000, PROPRIETAR NEIDENTIFICAT	

C. Partea III. SARCINI .

Inscrieri privind dezmembramintele dreptului de proprietate, drepturi reale de garanţie şi sarcini	Referinţe
NU SUNT	

Neautorizat în circuitul civil

Anexa Nr. 1 La Partea I

Teren

Nr cadastral	Suprafaţa (mp)*	Observaţii / Referinţe
	24	

* Suprafaţa este determinată in planul de proiecţie Stereo 70.

DETALII LINIARE IMOBIL

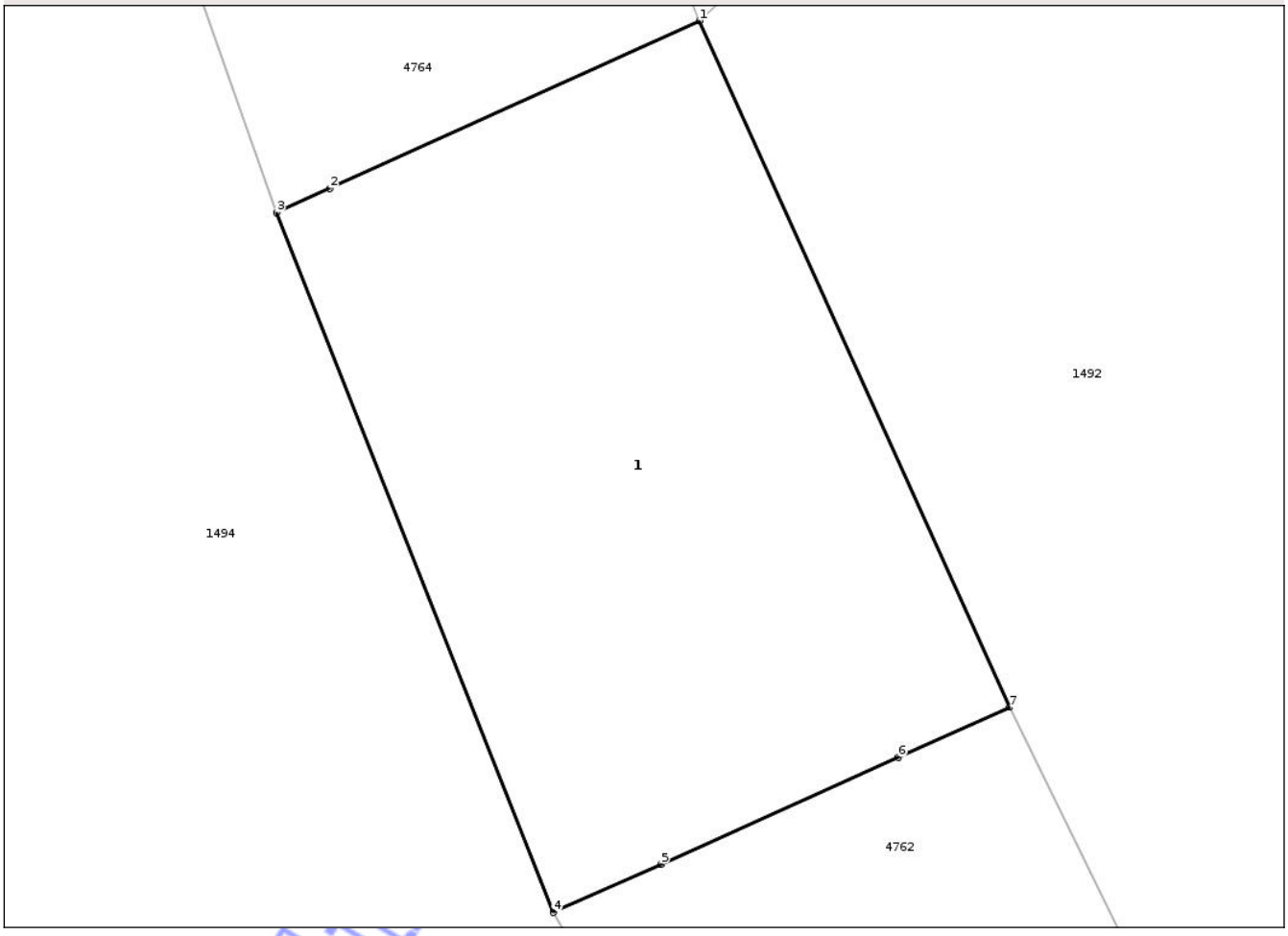

Date referitoare la teren

Crt	Categorie folosinţă	Intra vilan	Suprafaţa (mp)	Tarla	Parcelă	Nr. topo	Observaţii / Referinţe
1	ape curgatoare	DA	24	-	155/5	-	

Date referitoare la construcţii

Crt	Număr	Destinaţie construcţie	Supraf. (mp)	Situaţie juridică	Observaţii / Referinţe
A1.1		constructii industriale si edilitare	24	Cu acte	Nr. niveluri:1; S. construita la sol:24 mp; POD

Lungime Segmente
1) Valorile lungimilor segmentelor sunt obţinute din proiecţie în plan.

Punct început	X / Y	Punct sfârşit	X / Y	Lungime segment (** (m)
1	473.243,705 528.891,687	2	473.240,672 528.890,313	3.33
2	473.240,672 528.890,313	3	473.240,235 528.890,115	0.48
3	473.240,235 528.890,115	4	473.242,504 528.884,383	6.165

Document care conţine date cu caracter personal, protejat de prevederile Regulamentului (UE) nr. 679/2016 şi Legii 190/2018

Punct început	X / Y	Punct sfârşit	X / Y	Lungime segment (** (m)
4	473.242,504 528.884,383	5	473.243,386 528.884,778	0.966
5	473.243,386 528.884,778	6	473.245,335 528.885,653	2.136
6	473.245,335 528.885,653	7	473.246,249 528.886,063	1.002
7	473.246,249 528.886,063	1	473.243,705 528.891,687	6.173

** Lungimile segmentelor sunt determinate în planul de proiecţie Stereo 70 şi sunt rotunjite la 1 milimetru.
*** Distanţa dintre puncte este formată din segmente cumulate ce sunt mai mici decât valoarea 1 milimetru.

Neutilizabil in circuitul civil

DATE DESPRE IMOBILUL NR. 4764

Oficiul de Cadastru şi Publicitate Imobiliară SIBIU
Biroul de Cadastru şi Publicitate Imobiliară Medias

A. Partea I. Descrierea imobilului

TEREN Intravilan

Adresa: Loc. Prod, Jud. Sibiu

Nr. Crt	Nr cadastral Nr. topografic	Suprafaţa* (mp)	Observaţii / Referinţe
A1		860	Sector cadastral:7 Teren neimprejmuit;

B. Partea II. Proprietari şi acte

Inscrieri privitoare la dreptul de proprietate şi alte drepturi reale		Referinţe
/		
Act Normativ nr. 1705, din 29/11/2006 emis de GUVERNUL ROMÂNIEI;		
B1	Intabulare, drept de PROPRIETATE, dobandit prin Lege, cota actuala 1/1, cota initiala 1/1	A1
	1) **STATUL ROMÂN**, CIF:9999999999999, DOMENIUL PUBLIC	
Act Normativ nr. 107, din 07/12/1996 emis de PARLAMENTUL ROMÂNIEI (Adeverinta nr. 29952 / 17.12.2025 emia de catre Administratia Nationala Apele Romane Administratia Bazinala de Apa Mures);		
B2	Intabulare, drept de ADMINISTRARE, dobandit prin Lege, cota actuala 1/1, cota initiala 1/1	A1
	1) **MINISTERUL MEDIULUI, APELOR ŞI PĂDURILOR PRIN ADMINISTRAŢIA NAŢIONALĂ APELE ROMÂNE**, CIF:24326056	

C. Partea III. SARCINI .

Inscrieri privind dezmembramintele dreptului de proprietate, drepturi reale de garanţie şi sarcini	Referinţe
NU SUNT	

Neutilizabil în circuitul civil

Anexa Nr. 1 La Partea I

Teren

Nr cadastral	Suprafaţa (mp)*	Observaţii / Referinţe
	860	

* Suprafaţa este determinată in planul de proiecţie Stereo 70.

DETALII LINIARE IMOBIL

Date referitoare la teren

Crt	Categorie folosinţă	Intra vilan	Suprafaţa (mp)	Tarla	Parcelă	Nr. topo	Observaţii / Referinţe
1	ape curgatoare	DA	860	-	155/6	-	

Lungime Segmente

1) Valorile lungimilor segmentelor sunt obţinute din proiecţie în plan.

Punct început	X / Y	Punct sfârşit	X / Y	Lungime segment
1	473.294,563 529.063,09	2	473.292,69 529.061,975	2.18
4	473.287,6 529.053,445	5	473.282,653 529.043,537	11.074
7	473.276,011 529.027,171	8	473.274,878 529.022,2	5.098
10	473.267,62 529.000,349	11	473.265,123 528.995,014	5.89
13	473.260,137 528.976,866	14	473.257,714 528.970,257	7.039

Punct început	X / Y	Punct sfârşit	X / Y	Lungime segment
2	473.292,69 529.061,975	3	473.290,875 529.059,864	2.784
5	473.282,653 529.043,537	6	473.279,372 529.036,769	7.521
8	473.274,878 529.022,2	9	473.271,962 529.009,774	12.764
11	473.265,123 528.995,014	12	473.263,434 528.989,084	6.166
14	473.257,714 528.970,257	15	473.253,755 528.961,733	9.399

Punct început	X / Y	Punct sfârşit	X / Y	Lungime segment
3	473.290,875 529.059,864	4	473.287,6 529.053,445	7.206
6	473.279,372 529.036,769	7	473.276,011 529.027,171	10.169
9	473.271,962 529.009,774	10	473.267,62 529.000,349	10.377
12	473.263,434 528.989,084	13	473.260,137 528.976,866	12.655
15	473.253,755 528.961,733	16	473.248,548 528.949,768	13.049

Document care conţine date cu caracter personal, protejat de prevederile Regulamentului (UE) nr. 679/2016 şi Legii 190/2018

Punct început	X / Y	Punct sfârşit	X / Y	Lungime segment
16	473.248,548 528.949,768	17	473.245,163 528.936,65	13.548
19	473.238,402 528.916,733	20	473.237,083 528.909,191	7.656
22	473.236,9 528.899,926	23	473.238,449 528.895,156	5.015
25	473.240,672 528.890,313	26	473.243,705 528.891,687	3.33
28	473.240,692 528.900,595	29	473.240,377 528.904,099	3.518
31	473.242,819 528.915,395	32	473.245,497 528.921,245	6.434
34	473.256,051 528.954,511	35	473.258,422 528.959,906	5.893
37	473.268,198 528.987,75	38	473.269,92 528.993,434	5.939
40	473.276,685 529.008,347	41	473.279,274 529.021,28	13.19
43	473.283,982 529.034,648	44	473.290,109 529.048,796	15.418
46	473.292,817 529.055,882	47	473.294,126 529.058,755	3.157
49	473.297,693 529.062,38	1	473.294,563 529.063,09	3.21

Punct început	X / Y	Punct sfârşit	X / Y	Lungime segment
17	473.245,163 528.936,65	18	473.240,747 528.923,356	14.008
20	473.237,083 528.909,191	21	473.236,612 528.904,193	5.02
23	473.238,449 528.895,156	24	473.240,235 528.890,115	5.348
26	473.243,705 528.891,687	27	473.241,884 528.896,023	4.703
29	473.240,377 528.904,099	30	473.240,926 528.908,618	4.552
32	473.245,497 528.921,245	33	473.249,465 528.932,833	12.249
35	473.258,422 528.959,906	36	473.262,352 528.968,716	9.647
38	473.269,92 528.993,434	39	473.271,923 528.998,388	5.344
41	473.279,274 529.021,28	42	473.280,421 529.026,393	5.24
44	473.290,109 529.048,796	45	473.291,407 529.052,084	3.535
47	473.294,126 529.058,755	48	473.298,832 529.062,121	5.786

Punct început	X / Y	Punct sfârşit	X / Y	Lungime segment
18	473.240,747 528.923,356	19	473.238,402 528.916,733	7.026
21	473.236,612 528.904,193	22	473.236,9 528.899,926	4.277
24	473.240,235 528.890,115	25	473.240,672 528.890,313	0.48
27	473.241,884 528.896,023	28	473.240,692 528.900,595	4.725
30	473.240,926 528.908,618	31	473.242,819 528.915,395	7.036
33	473.249,465 528.932,833	34	473.256,051 528.954,511	22.656
36	473.262,352 528.968,716	37	473.268,198 528.987,75	19.912
39	473.271,923 528.998,388	40	473.276,685 529.008,347	11.039
42	473.280,421 529.026,393	43	473.283,982 529.034,648	8.99
45	473.291,407 529.052,084	46	473.292,817 529.055,882	4.051
48	473.298,832 529.062,121	49	473.297,693 529.062,38	1.168

**** Lungimile segmentelor sunt determinate în planul de proiecţie Stereo 70 şi sunt rotunjite la 1 milimetru.**
***** Distanţa dintre puncte este formată din segmente cumulate ce sunt mai mici decât valoarea 1 milimetru.**

Neutilizabil în circuitul civil

DATE DESPRE IMOBILUL NR. 4765

Oficiul de Cadastru şi Publicitate Imobiliară SIBIU
Biroul de Cadastru şi Publicitate Imobiliară Medias

A. Partea I. Descrierea imobilului

TEREN Intravilan

Adresa: Loc. Prod, Jud. Sibiu

Nr. Crt	Nr cadastral Nr. topografic	Suprafaţa* (mp)	Observaţii / Referinţe
A1		27	Sector cadastral:7 Teren neimprejmuit;

Construcţii

Crt	Nr cadastral Nr. topografic	Adresa	Observaţii / Referinţe
A1.1		Loc. Prod, Jud. Sibiu	Nr. niveluri:1; S. construita la sol:27 mp; POD

B. Partea II. Proprietari şi acte

Inscrieri privitoare la dreptul de proprietate şi alte drepturi reale		Referinţe
/		
Act Normativ nr. 1705, din 29/11/2006 emis de GUVERNUL ROMÂNIEI;		
B1	Intabulare, drept de PROPRIETATE, dobandit prin Lege, cota actuala 1/1, cota initiala 1/1	A1
	1) **STATUL ROMÂN**, CIF:9999999999999, DOMENIUL PUBLIC	
Act Normativ nr. 107, din 07/12/1996 emis de PARLAMENTUL ROMÂNIEI (Adeverinta nr. 29953 / 17.12.2025 emia de catre Administratia Nationala Apele Romane Administratia Bazinala de Apa Mures);		
B2	Intabulare, drept de ADMINISTRARE, dobandit prin Lege, cota actuala 1/1, cota initiala 1/1	A1
	1) **MINISTERUL MEDIULUI, APELOR ȘI PĂDURILOR PRIN ADMINISTRAȚIA NAȚIONALĂ APELE ROMÂNE**, CIF:24326056	
Act Normativ nr. 7, din 13/03/1996 emis de PARLAMENTUL ROMÂNIEI;		
B3	Inscrierea provizorie, drept de PROPRIETATE, dobandit prin Lege, cota actuala 1/1, cota initiala 1/1	A1.1
	1) **COMUNA HOGHILAG**, CIF:0000000000000, PROPRIETAR NEIDENTIFICAT	

C. Partea III. SARCINI .

Inscrieri privind dezmembramintele dreptului de proprietate, drepturi reale de garanţie şi sarcini	Referinţe
NU SUNT	

Neutilizabil în circuitul civil

Anexa Nr. 1 La Partea I

Teren

Nr cadastral	Suprafaţa (mp)*	Observaţii / Referinţe
	27	

* Suprafaţa este determinată in planul de proiecţie Stereo 70.

DETALII LINIARE IMOBIL

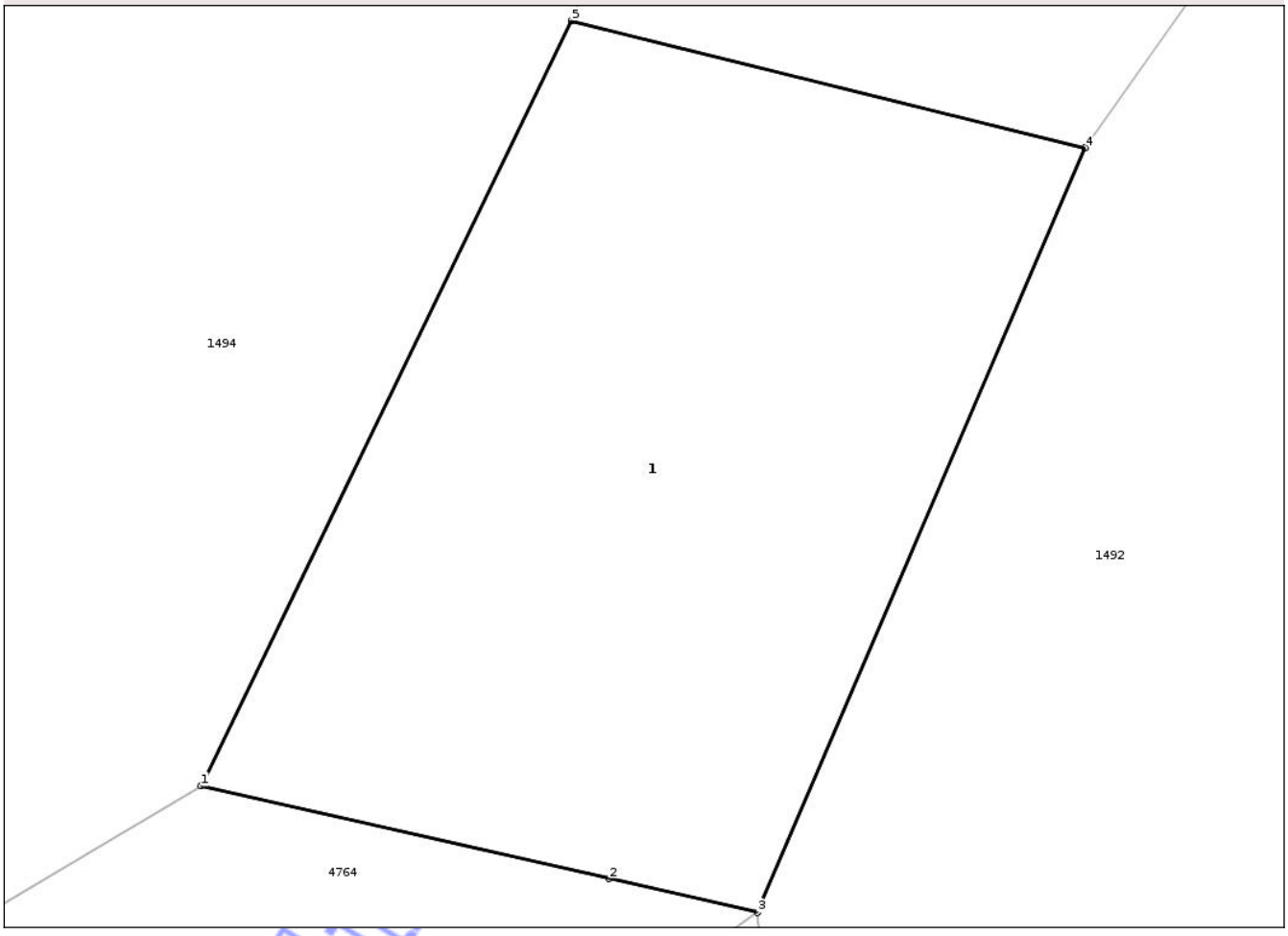

Date referitoare la teren

Crt	Categorie folosinţă	Intra vilan	Suprafaţa (mp)	Tarla	Parcelă	Nr. topo	Observaţii / Referinţe
1	ape curgatoare	DA	27	-	155/7	-	

Date referitoare la construcţii

Crt	Număr	Destinaţie construcţie	Supraf. (mp)	Situaţie juridică	Observaţii / Referinţe
A1.1		constructii industriale si edilitare	27	Cu acte	Nr. niveluri:1; S. construita la sol:27 mp; POD

Lungime Segmente
1) Valorile lungimilor segmentelor sunt obţinute din proiecţie în plan.

Punct început	X / Y	Punct sfârşit	X / Y	Lungime segment (** (m)
1	473.294,563 529.063,09	2	473.297,693 529.062,38	3.21
2	473.297,693 529.062,38	3	473.298,832 529.062,121	1.168
3	473.298,832 529.062,121	4	473.301,347 529.067,983	6.379

Document care conţine date cu caracter personal, protejat de prevederile Regulamentului (UE) nr. 679/2016 şi Legii 190/2018

Punct început	X / Y	Punct sfârşit	X / Y	Lungime segment (** (m)
4	473.301,347 529.067,983	5	473.297,405 529.068,956	4.06
5	473.297,405 529.068,956	1	473.294,563 529.063,09	6.518

**** Lungimile segmentelor sunt determinate în planul de proiecţie Stereo 70 şi sunt rotunjite la 1 milimetru.**
***** Distanţa dintre puncte este formată din segmente cumulate ce sunt mai mici decât valoarea 1 milimetru.**

Neutilizabil in circuitul civil

DATE DESPRE IMOBILUL NR. 4766

Oficiul de Cadastru şi Publicitate Imobiliară SIBIU
Biroul de Cadastru şi Publicitate Imobiliară Medias

A. Partea I. Descrierea imobilului

TEREN Intravilan

Adresa: Loc. Prod, Jud. Sibiu

Nr. Crt	Nr cadastral Nr. topografic	Suprafaţa* (mp)	Observaţii / Referinţe
A1		2.622	Sector cadastral:7 Teren neimprejmuit;

B. Partea II. Proprietari şi acte

Inscrieri privitoare la dreptul de proprietate şi alte drepturi reale		Referinţe
/		
Act Normativ nr. 1705, din 29/11/2006 emis de GUVERNUL ROMÂNIEI;		
B1	Intabulare, drept de PROPRIETATE, dobandit prin Lege, cota actuala 1/1, cota initiala 1/1	A1
	1) **STATUL ROMÂN**, CIF:9999999999999, DOMENIUL PUBLIC	
Act Normativ nr. 107, din 07/12/1996 emis de PARLAMENTUL ROMÂNIEI (Adeverinta nr. 29954 / 17.12.2025 emia de catre Administratia Nationala Apele Romane Administratia Bazinala de Apa Mures);		
B2	Intabulare, drept de ADMINISTRARE, dobandit prin Lege, cota actuala 1/1, cota initiala 1/1	A1
	1) **MINISTERUL MEDIULUI, APELOR ŞI PĂDURILOR PRIN ADMINISTRAŢIA NAŢIONALĂ APELE ROMÂNE**, CIF:24326056	

C. Partea III. SARCINI .

Inscrieri privind dezmembramintele dreptului de proprietate, drepturi reale de garanţie şi sarcini	Referinţe
NU SUNT	

Neutilizabil în circuitul civil

Anexa Nr. 1 La Partea I

Teren

Nr cadastral	Suprafaţa (mp)*	Observaţii / Referinţe
	2.622	

* Suprafaţa este determinată in planul de proiecţie Stereo 70.

DETALII LINIARE IMOBIL

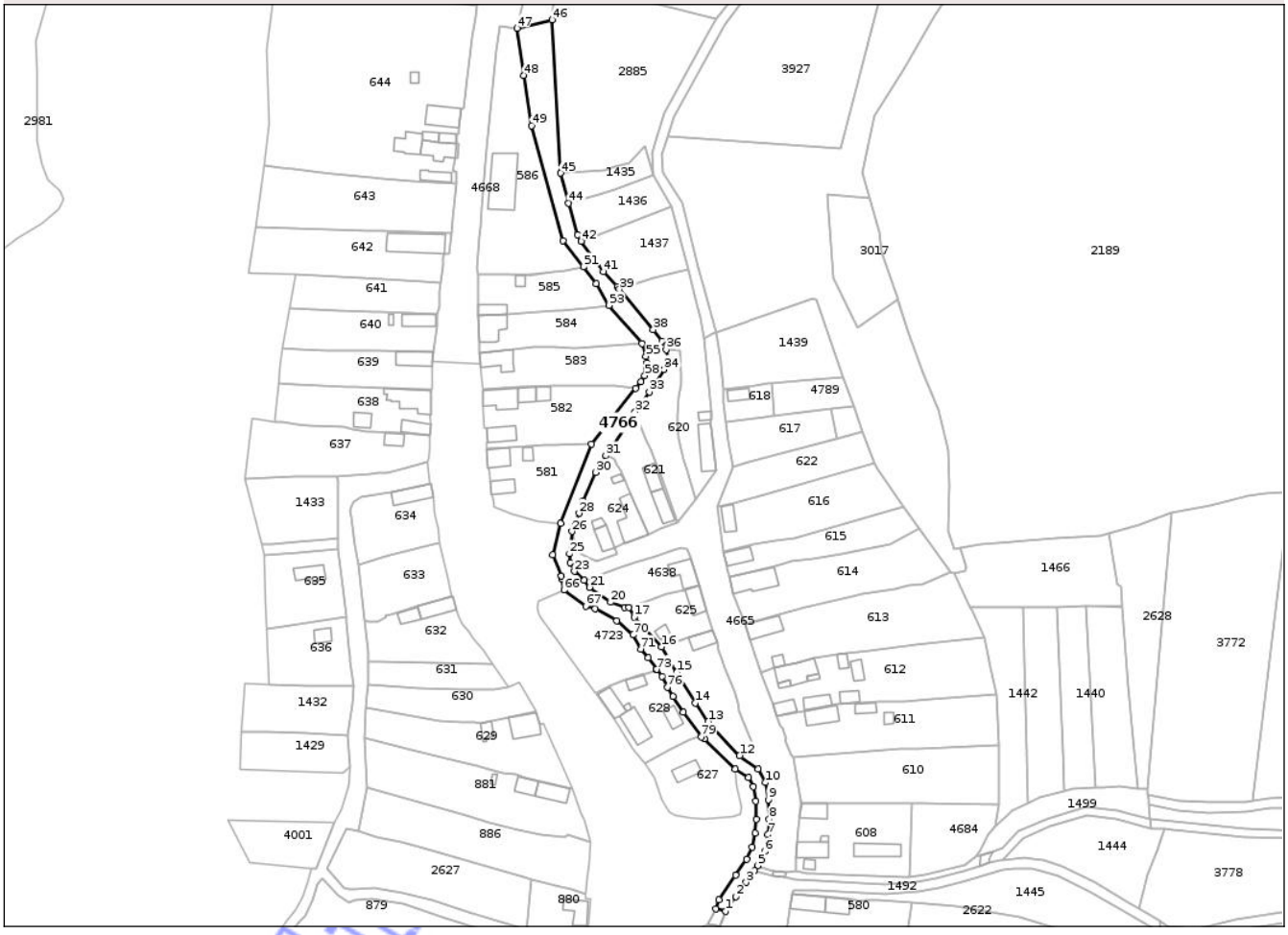

Date referitoare la teren

Crt	Categorie folosinţă	Intra vilan	Suprafaţa (mp)	Tarla	Parcelă	Nr. topo	Observaţii / Referinţe
1	ape curgatoare	DA	2.622	-	155/8	-	

Lungime Segmente

1) Valorile lungimilor segmentelor sunt obţinute din proiecţie în plan.

Punct început	X / Y	Punct sfârşit	X / Y	Lungime segment
1	473.301,347 529.067,983	2	473.305,374 529.073,702	6.995
4	473.312,467 529.083,856	5	473.313,731 529.085,696	2.232
7	473.317,697 529.097,744	8	473.318,229 529.103,696	5.976
10	473.316,787 529.117,961	11	473.314,05 529.123,267	5.97
13	473.294,523 529.141,661	14	473.289,487 529.148,889	8.809

Punct început	X / Y	Punct sfârşit	X / Y	Lungime segment
2	473.305,374 529.073,702	3	473.309,288 529.079,226	6.77
5	473.313,731 529.085,696	6	473.316,46 529.091,215	6.157
8	473.318,229 529.103,696	9	473.317,891 529.111,354	7.665
11	473.314,05 529.123,267	12	473.306,702 529.128,481	9.01
14	473.289,487 529.148,889	15	473.282,346 529.160,84	13.922

Punct început	X / Y	Punct sfârşit	X / Y	Lungime segment
3	473.309,288 529.079,226	4	473.312,467 529.083,856	5.616
6	473.316,46 529.091,215	7	473.317,697 529.097,744	6.645
9	473.317,891 529.111,354	10	473.316,787 529.117,961	6.699
12	473.306,702 529.128,481	13	473.294,523 529.141,661	17.945
15	473.282,346 529.160,84	16	473.276,455 529.170,7	11.486

Document care conţine date cu caracter personal, protejat de prevederile Regulamentului (UE) nr. 679/2016 şi Legii 190/2018

Punct început	X / Y	Punct sfârşit	X / Y	Lungime segment
16	473.276,455 529.170,7	17	473.265,73 529.182,283	15.786
17	473.265,73 529.182,283	18	473.263,649 529.185,852	4.131
18	473.263,649 529.185,852	19	473.261,949 529.185,904	1.701
19	473.261,949 529.185,904	20	473.256,629 529.187,965	5.705
20	473.256,629 529.187,965	21	473.248,341 529.193,749	10.107
21	473.248,341 529.193,749	22	473.246,382 529.196,518	3.392
22	473.246,382 529.196,518	23	473.242,536 529.199,995	5.185
23	473.242,536 529.199,995	24	473.240,979 529.203,453	3.792
24	473.240,979 529.203,453	25	473.240,625 529.206,795	3.361
25	473.240,625 529.206,795	26	473.241,583 529.215,473	8.731
26	473.241,583 529.215,473	27	473.242,687 529.219,138	3.828
27	473.242,687 529.219,138	28	473.244,341 529.222,521	3.766
28	473.244,341 529.222,521	29	473.245,822 529.227,298	5.001
29	473.245,822 529.227,298	30	473.250,85 529.238,395	12.183
30	473.250,85 529.238,395	31	473.254,741 529.244,928	7.604
31	473.254,741 529.244,928	32	473.266,141 529.261,894	20.44
32	473.266,141 529.261,894	33	473.271,675 529.269,563	9.457
33	473.271,675 529.269,563	34	473.277,312 529.278,305	10.402
34	473.277,312 529.278,305	35	473.278,864 529.281,855	3.874
35	473.278,864 529.281,855	36	473.278,139 529.286,055	4.262
36	473.278,139 529.286,055	37	473.276,56 529.289,361	3.664
37	473.276,56 529.289,361	38	473.273,165 529.293,799	5.588
38	473.273,165 529.293,799	39	473.260,053 529.309,465	20.429
39	473.260,053 529.309,465	40	473.259,142 529.310,553	1.419
40	473.259,142 529.310,553	41	473.253,807 529.316,409	7.922
41	473.253,807 529.316,409	42	473.245,248 529.328,117	14.503
42	473.245,248 529.328,117	43	473.243,746 529.330,595	2.898
43	473.243,746 529.330,595	44	473.240,32 529.342,954	12.825
44	473.240,32 529.342,954	45	473.237,113 529.354,527	12.009
45	473.237,113 529.354,527	46	473.233,765 529.414,097	59.664
46	473.233,765 529.414,097	47	473.220,196 529.410,768	13.971
47	473.220,196 529.410,768	48	473.222,72 529.392,537	18.405
48	473.222,72 529.392,537	49	473.225,781 529.372,947	19.828
49	473.225,781 529.372,947	50	473.238,124 529.328,414	46.212
50	473.238,124 529.328,414	51	473.245,997 529.318,176	12.915
51	473.245,997 529.318,176	52	473.250,963 529.311,718	8.147
52	473.250,963 529.311,718	53	473.255,951 529.303,237	9.839
53	473.255,951 529.303,237	54	473.268,759 529.288,457	19.557
54	473.268,759 529.288,457	55	473.270,287 529.283,34	5.34
55	473.270,287 529.283,34	56	473.270,691 529.280,809	2.563
56	473.270,691 529.280,809	57	473.270,563 529.278,315	2.497
57	473.270,563 529.278,315	58	473.269,834 529.275,96	2.465
58	473.269,834 529.275,96	59	473.268,433 529.273,534	2.801
59	473.268,433 529.273,534	60	473.266,385 529.271,093	3.186
60	473.266,385 529.271,093	61	473.249,085 529.249,301	27.824
61	473.249,085 529.249,301	62	473.237,187 529.218,561	32.962
62	473.237,187 529.218,561	63	473.234,177 529.206,421	12.508
63	473.234,177 529.206,421	64	473.237,486 529.198,105	8.95
64	473.237,486 529.198,105	65	473.237,699 529.196,882	1.241
65	473.237,699 529.196,882	66	473.238,473 529.192,668	4.284
66	473.238,473 529.192,668	67	473.246,966 529.186,455	10.523
67	473.246,966 529.186,455	68	473.250,58 529.185,367	3.774
68	473.250,58 529.185,367	69	473.259,047 529.180,84	9.601
69	473.259,047 529.180,84	70	473.265,279 529.175,329	8.319
70	473.265,279 529.175,329	71	473.268,327 529.169,856	6.265
71	473.268,327 529.169,856	72	473.271,119 529.166,347	4.484
72	473.271,119 529.166,347	73	473.274,485 529.161,934	5.55
73	473.274,485 529.161,934	74	473.274,558 529.161,839	0.12
74	473.274,558 529.161,839	75	473.276,615 529.159,141	3.393
75	473.276,615 529.159,141	76	473.278,675 529.155,061	4.571
76	473.278,675 529.155,061	77	473.280,952 529.151,441	4.277
77	473.280,952 529.151,441	78	473.284,807 529.145,312	7.241
78	473.284,807 529.145,312	79	473.291,821 529.135,679	11.916
79	473.291,821 529.135,679	80	473.293,114 529.135,066	1.431
80	473.293,114 529.135,066	81	473.305,023 529.123,305	16.738
81	473.305,023 529.123,305	82	473.310,165 529.119,894	6.171
82	473.310,165 529.119,894	83	473.311,985 529.116,365	3.971
83	473.311,985 529.116,365	84	473.312,909 529.110,83	5.612
84	473.312,909 529.110,83	85	473.313,22 529.103,809	7.028
85	473.313,22 529.103,809	86	473.312,739 529.098,433	5.397
86	473.312,739 529.098,433	87	473.311,675 529.092,818	5.715
87	473.311,675 529.092,818	88	473.309,407 529.088,232	5.116
88	473.309,407 529.088,232	89	473.305,187 529.082,087	7.454
89	473.305,187 529.082,087	90	473.298,769 529.072,511	11.528
90	473.298,769 529.072,511	91	473.297,405 529.068,956	3.808
91	473.297,405 529.068,956	1	473.301,347 529.067,983	4.06

**** Lungimile segmentelor sunt determinate în planul de proiecţie Stereo 70 şi sunt rotunjite la 1 milimetru.**
***** Distanţa dintre puncte este formată din segmente cumulate ce sunt mai mici decât valoarea 1 milimetru.**

Verificat în SIEC ANCPI

DATE DESPRE IMOBILUL NR. 4767

Oficiul de Cadastru şi Publicitate Imobiliară SIBIU
Biroul de Cadastru şi Publicitate Imobiliară Medias

A. Partea I. Descrierea imobilului

TEREN Extravilan

Adresa: Jud. Sibiu

Nr. Crt	Nr cadastral Nr. topografic	Suprafaţa* (mp)	Observaţii / Referinţe
A1		27	Sector cadastral:4 Teren neimprejmuit;

Construcţii

Crt	Nr cadastral Nr. topografic	Adresa	Observaţii / Referinţe
A1.1		Jud. Sibiu	Nr. niveluri:1; S. construita la sol:27 mp; POD

B. Partea II. Proprietari şi acte

Inscrieri privitoare la dreptul de proprietate şi alte drepturi reale		Referinţe
/		
Act Normativ nr. 1705, din 29/11/2006 emis de GUVERNUL ROMÂNIEI;		
B1	Intabulare, drept de PROPRIETATE, dobandit prin Lege, cota actuala 1/1, cota initiala 1/1	A1
	1) **STATUL ROMÂN**, CIF:9999999999999, DOMENIUL PUBLIC	
Act Normativ nr. 107, din 07/12/1996 emis de PARLAMENTUL ROMÂNIEI (Adeverinta nr. 29956 / 17.12.2025 emia de catre Administratia Nationala Apele Romane Administratia Bazinala de Apa Mures);		
B2	Intabulare, drept de ADMINISTRARE, dobandit prin Lege, cota actuala 1/1, cota initiala 1/1	A1
	1) **MINISTERUL MEDIULUI, APELOR ŞI PĂDURILOR PRIN ADMINISTRAŢIA NAŢIONALĂ APELE ROMÂNE**, CIF:24326056	
Act Normativ nr. 7, din 13/03/1996 emis de PARLAMENTUL ROMÂNIEI;		
B3	Inscrierea provizorie, drept de PROPRIETATE, dobandit prin Lege, cota actuala 1/1, cota initiala 1/1	A1.1
	1) **COMUNA HOGHILAG**, CIF:0000000000000, PROPRIETAR NEIDENTIFICAT	

C. Partea III. SARCINI .

Inscrieri privind dezmembramintele dreptului de proprietate, drepturi reale de garanţie şi sarcini	Referinţe
NU SUNT	

Neutilizabil în circuitul civil

Anexa Nr. 1 La Partea I

Teren

Nr cadastral	Suprafaţa (mp)*	Observaţii / Referinţe
	27	

* Suprafaţa este determinată in planul de proiecţie Stereo 70.

DETALII LINIARE IMOBIL

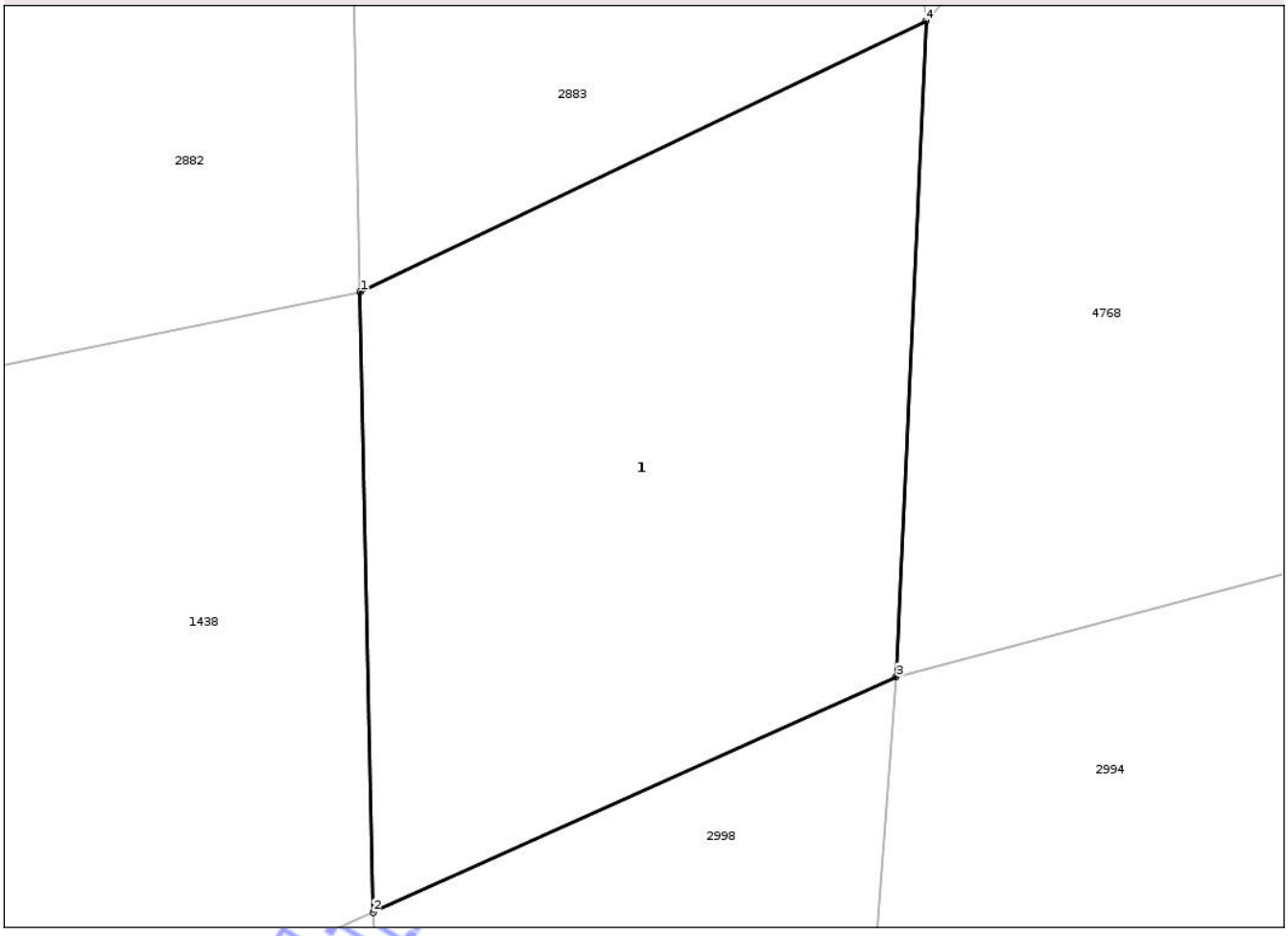

Date referitoare la teren

Crt	Categorie folosinţă	Intra vilan	Suprafaţa (mp)	Tarla	Parcelă	Nr. topo	Observaţii / Referinţe
1	ape curgatoare	NU	27	4	101/2	-	

Date referitoare la construcţii

Crt	Număr	Destinaţie construcţie	Supraf. (mp)	Situaţie juridică	Observaţii / Referinţe
A1.1		constructii industriale si edilitare	27	Cu acte	Nr. niveluri:1; S. construita la sol:27 mp; POD

Lungime Segmente
1) Valorile lungimilor segmentelor sunt obţinute din proiecţie în plan.

Punct început	X / Y	Punct sfârşit	X / Y	Lungime segment (** (m)
1	473.268,933 529.603,844	2	473.269,046 529.598,354	5.491
2	473.269,046 529.598,354	3	473.273,679 529.600,438	5.08
3	473.273,679 529.600,438	4	473.273,943 529.606,242	5.81

Document care conţine date cu caracter personal, protejat de prevederile Regulamentului (UE) nr. 679/2016 şi Legii 190/2018

Punct început	X / Y	Punct sfârşit	X / Y	Lungime segment (** (m)
4	473.273,943 529.606,242	1	473.268,933 529.603,844	5.554

** Lungimile segmentelor sunt determinate în planul de proiecţie Stereo 70 şi sunt rotunjite la 1 milimetru.
*** Distanţa dintre puncte este formată din segmente cumulate ce sunt mai mici decât valoarea 1 milimetru.

Neutilizabil in circuitul civil

DATE DESPRE IMOBILUL NR. 4768

Oficiul de Cadastru şi Publicitate Imobiliară SIBIU
Biroul de Cadastru şi Publicitate Imobiliară Medias

A. Partea I. Descrierea imobilului

TEREN Extravilan

Adresa: Jud. Sibiu

Nr. Crt	Nr cadastral Nr. topografic	Suprafaţa* (mp)	Observaţii / Referinţe
A1		1.245	Sector cadastral:4 Teren neimprejmuit;

B. Partea II. Proprietari şi acte

Inscrieri privitoare la dreptul de proprietate şi alte drepturi reale		Referinţe
/		
Act Normativ nr. 1705, din 29/11/2006 emis de GUVERNUL ROMÂNIEI;		
B1	Intabulare, drept de PROPRIETATE, dobandit prin Lege, cota actuala 1/1, cota initiala 1/1	A1
	1) **STATUL ROMÂN**, CIF:9999999999999, DOMENIUL PUBLIC	
Act Normativ nr. 107, din 07/12/1996 emis de PARLAMENTUL ROMÂNIEI (Adeverinta nr. 29957 / 17.12.2025 emia de catre Administratia Nationala Apele Romane Administratia Bazinala de Apa Mures);		
B2	Intabulare, drept de ADMINISTRARE, dobandit prin Lege, cota actuala 1/1, cota initiala 1/1	A1
	1) **MINISTERUL MEDIULUI, APELOR ȘI PĂDURILOR PRIN ADMINISTRAȚIA NAȚIONALĂ APELE ROMÂNE**, CIF:24326056	

C. Partea III. SARCINI .

Inscrieri privind dezmembramintele dreptului de proprietate, drepturi reale de garanţie şi sarcini	Referinţe
NU SUNT	

Neutilizabil în circuitul civil

Anexa Nr. 1 La Partea I

Teren

Nr cadastral	Suprafaţa (mp)*	Observaţii / Referinţe
	1.245	

* Suprafaţa este determinată in planul de proiecţie Stereo 70.

DETALII LINIARE IMOBIL

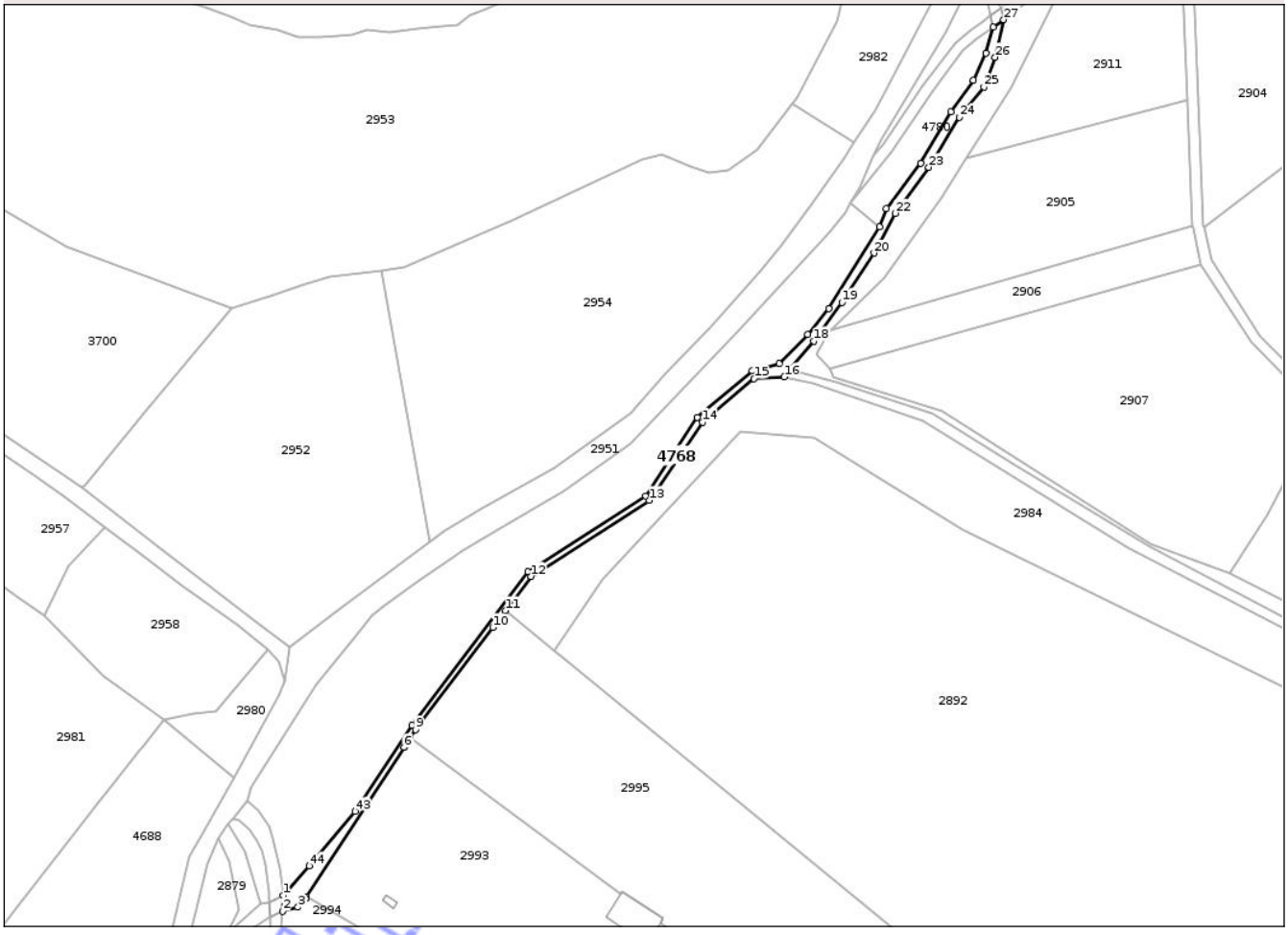

Date referitoare la teren

Crt	Categorie folosinţă	Intra vilan	Suprafaţa (mp)	Tarla	Parcelă	Nr. topo	Observaţii / Referinţe
1	ape curgatoare	NU	1.245	4	101/3	-	

Lungime Segmente

1) Valorile lungimilor segmentelor sunt obţinute din proiecţie în plan.

Punct început	X / Y	Punct sfârşit	X / Y	Lungime segment
1	473.273,943 529.606,242	2	473.273,679 529.600,438	5.81
4	473.282,15 529.605,152	5	473.282,548 529.605,761	0.728
7	473.318,63 529.660,984	8	473.320,537 529.663,904	3.488
10	473.350,962 529.704,669	11	473.355,658 529.710,895	7.798
13	473.408,54 529.751,305	14	473.428,055 529.780,028	34.725

Punct început	X / Y	Punct sfârşit	X / Y	Lungime segment
2	473.273,679 529.600,438	3	473.279,381 529.601,954	5.9
5	473.282,548 529.605,761	6	473.318,436 529.660,688	65.612
8	473.320,537 529.663,904	9	473.322,625 529.667,099	3.817
11	473.355,658 529.710,895	12	473.365,101 529.723,415	15.682
14	473.428,055 529.780,028	15	473.447,039 529.795,976	24.794

Punct început	X / Y	Punct sfârşit	X / Y	Lungime segment
3	473.279,381 529.601,954	4	473.282,15 529.605,152	4.23
6	473.318,436 529.660,688	7	473.318,63 529.660,984	0.354
9	473.322,625 529.667,099	10	473.350,962 529.704,669	47.058
12	473.365,101 529.723,415	13	473.408,54 529.751,305	51.622
15	473.447,039 529.795,976	16	473.458,155 529.796,645	11.136

Document care conţine date cu caracter personal, protejat de prevederile Regulamentului (UE) nr. 679/2016 şi Legii 190/2018

Punct început	X / Y	Punct sfârşit	X / Y	Lungime segment
16	473.458,155 529.796,645	17	473.460,604 529.799,915	4.085
17	473.460,604 529.799,915	18	473.469,086 529.809,82	13.04
18	473.469,086 529.809,82	19	473.479,336 529.823,966	17.469
19	473.479,336 529.823,966	20	473.491,183 529.842,069	21.635
20	473.491,183 529.842,069	21	473.493,307 529.846,089	4.547
21	473.493,307 529.846,089	22	473.498,913 529.856,698	11.999
22	473.498,913 529.856,698	23	473.511,278 529.873,589	20.933
23	473.511,278 529.873,589	24	473.522,5 529.891,916	21.49
24	473.522,5 529.891,916	25	473.531,589 529.903,0	14.334
25	473.531,589 529.903,0	26	473.535,71 529.913,979	11.727
26	473.535,71 529.913,979	27	473.538,82 529.927,744	14.112
27	473.538,82 529.927,744	28	473.534,951 529.924,932	4.783
28	473.534,951 529.924,932	29	473.532,327 529.915,477	9.812
29	473.532,327 529.915,477	30	473.527,715 529.905,574	10.924
30	473.527,715 529.905,574	31	473.519,333 529.893,937	14.341
31	473.519,333 529.893,937	32	473.508,383 529.874,943	21.924
32	473.508,383 529.874,943	33	473.495,742 529.858,382	20.834
33	473.495,742 529.858,382	34	473.493,085 529.851,709	7.183
34	473.493,085 529.851,709	35	473.474,525 529.821,712	35.275
35	473.474,525 529.821,712	36	473.466,834 529.812,212	12.223
36	473.466,834 529.812,212	37	473.456,417 529.801,424	14.996
37	473.456,417 529.801,424	38	473.446,374 529.798,901	10.355
38	473.446,374 529.798,901	39	473.426,18 529.781,824	26.447
39	473.426,18 529.781,824	40	473.407,173 529.752,888	34.62
40	473.407,173 529.752,888	41	473.363,863 529.725,058	51.481
41	473.363,863 529.725,058	42	473.321,32 529.668,749	70.573
42	473.321,32 529.668,749	43	473.300,418 529.637,17	37.87
43	473.300,418 529.637,17	44	473.283,626 529.617,094	26.173
44	473.283,626 529.617,094	1	473.273,943 529.606,242	14.544

**** Lungimile segmentelor sunt determinate în planul de proiecţie Stereo 70 şi sunt rotunjite la 1 milimetru.**
***** Distanţa dintre puncte este formată din segmente cumulate ce sunt mai mici decât valoarea 1 milimetru.**

Neutilizabil în circuitul civil

DATE DESPRE IMOBILUL NR. 4769

Oficiul de Cadastru şi Publicitate Imobiliară SIBIU
Biroul de Cadastru şi Publicitate Imobiliară Medias

A. Partea I. Descrierea imobilului

TEREN Extravilan

Adresa: Jud. Sibiu

Nr. Crt	Nr cadastral Nr. topografic	Suprafaţa* (mp)	Observaţii / Referinţe
A1		19	Sector cadastral:4 Teren neimprejmuit;

Construcţii

Crt	Nr cadastral Nr. topografic	Adresa	Observaţii / Referinţe
A1.1		Jud. Sibiu	Nr. niveluri:1; S. construita la sol:19 mp; POD

B. Partea II. Proprietari şi acte

Inscrieri privitoare la dreptul de proprietate şi alte drepturi reale		Referinţe
/		
Act Normativ nr. 1705, din 29/11/2006 emis de GUVERNUL ROMÂNIEI;		
B1	Intabulare, drept de PROPRIETATE, dobandit prin Lege, cota actuala 1/1, cota initiala 1/1	A1
	1) **STATUL ROMÂN**, CIF:9999999999999, DOMENIUL PUBLIC	
Act Normativ nr. 107, din 07/12/1996 emis de PARLAMENTUL ROMÂNIEI (Adeverinta nr. 29958 / 17.12.2025 emia de catre Administratia Nationala Apele Romane Administratia Bazinala de Apa Mures);		
B2	Intabulare, drept de ADMINISTRARE, dobandit prin Lege, cota actuala 1/1, cota initiala 1/1	A1
	1) **MINISTERUL MEDIULUI, APELOR ŞI PĂDURILOR PRIN ADMINISTRAŢIA NAŢIONALĂ APELE ROMÂNE**, CIF:24326056	
Act Normativ nr. 7, din 13/03/1996 emis de PARLAMENTUL ROMÂNIEI;		
B3	Inscrierea provizorie, drept de PROPRIETATE, dobandit prin Lege, cota actuala 1/1, cota initiala 1/1	A1.1
	1) **COMUNA HOGHILAG**, CIF:0000000000000, PROPRIETAR NEIDENTIFICAT	

C. Partea III. SARCINI .

Inscrieri privind dezmembramintele dreptului de proprietate, drepturi reale de garanţie şi sarcini	Referinţe
NU SUNT	

Neutilizabil în circuitul civil

Anexa Nr. 1 La Partea I

Teren

Nr cadastral	Suprafaţa (mp)*	Observaţii / Referinţe
	19	

* Suprafaţa este determinată in planul de proiecţie Stereo 70.

DETALII LINIARE IMOBIL

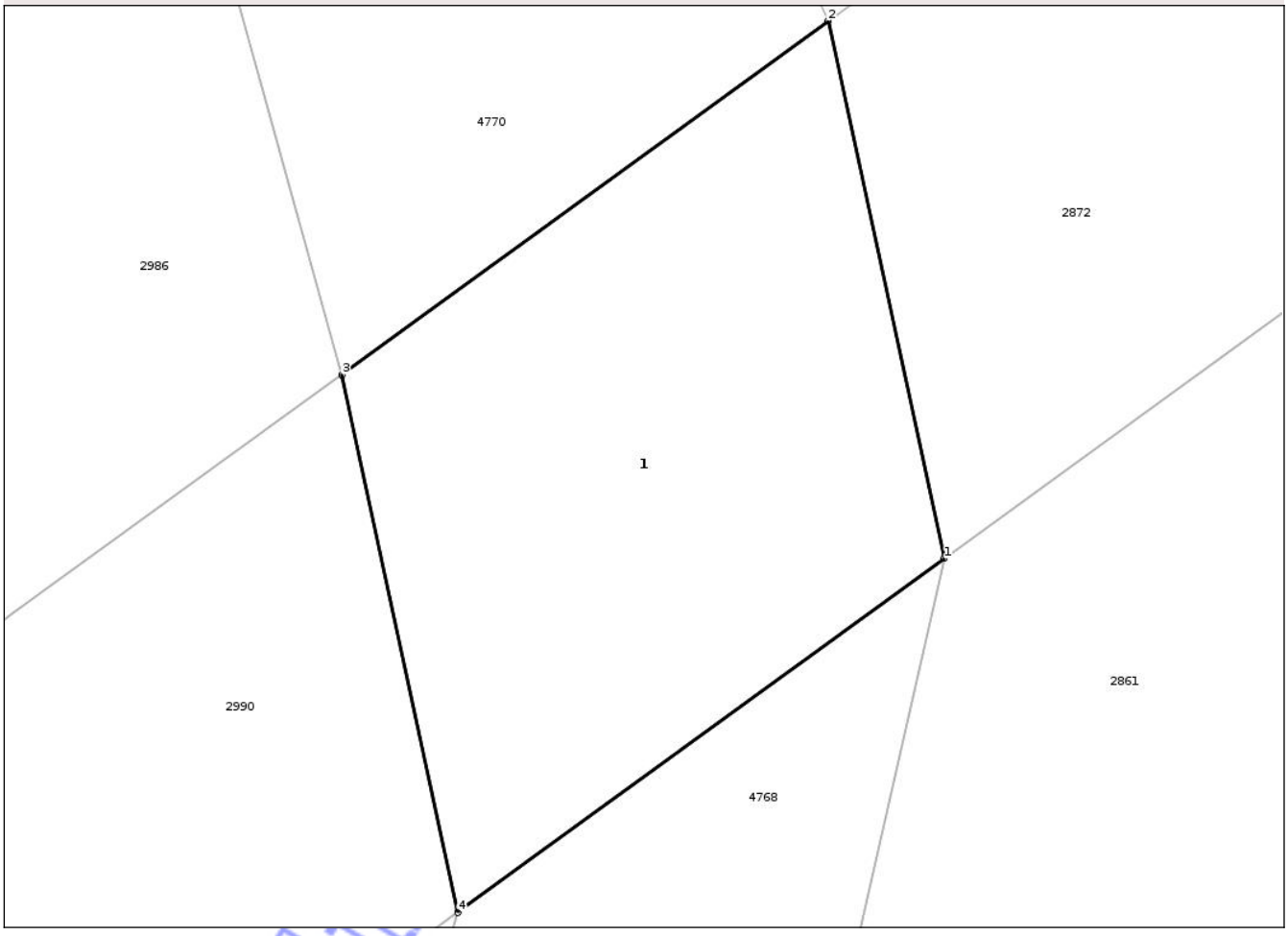

Date referitoare la teren

Crt	Categorie folosinţă	Intra vilan	Suprafaţa (mp)	Tarla	Parcelă	Nr. topo	Observaţii / Referinţe
1	ape curgatoare	NU	19	4	101/4	-	

Date referitoare la construcţii

Crt	Număr	Destinaţie construcţie	Supraf. (mp)	Situaţie juridică	Observaţii / Referinţe
A1.1		constructii industriale si edilitare	19	Cu acte	Nr. niveluri:1; S. construita la sol:19 mp; POD

Lungime Segmente
1) Valorile lungimilor segmentelor sunt obţinute din proiecţie în plan.

Punct început	X / Y	Punct sfârşit	X / Y	Lungime segment (** (m)
1	473.538,82 529.927,744	2	473.537,895 529.932,017	4.372
2	473.537,895 529.932,017	3	473.534,026 529.929,205	4.783
3	473.534,026 529.929,205	4	473.534,951 529.924,932	4.372

Document care conţine date cu caracter personal, protejat de prevederile Regulamentului (UE) nr. 679/2016 şi Legii 190/2018

Punct început	X / Y	Punct sfârşit	X / Y	Lungime segment (** (m)
4	473.534,951 529.924,932	1	473.538,82 529.927,744	4.783

**** Lungimile segmentelor sunt determinate în planul de proiecţie Stereo 70 şi sunt rotunjite la 1 milimetru.**
***** Distanţa dintre puncte este formată din segmente cumulate ce sunt mai mici decât valoarea 1 milimetru.**

Neutilizabil in circuitul civil

DATE DESPRE IMOBILUL NR. 4770

Oficiul de Cadastru şi Publicitate Imobiliară SIBIU
Biroul de Cadastru şi Publicitate Imobiliară Medias

A. Partea I. Descrierea imobilului

TEREN Extravilan

Adresa: Jud. Sibiu

Nr. Crt	Nr cadastral Nr. topografic	Suprafaţa* (mp)	Observaţii / Referinţe
A1		1.175	Sector cadastral:4 Teren neimprejmuit;

B. Partea II. Proprietari şi acte

Inscrieri privitoare la dreptul de proprietate şi alte drepturi reale		Referinţe
/		
Act Normativ nr. 1705, din 29/11/2006 emis de GUVERNUL ROMÂNIEI;		
B1	Intabulare, drept de PROPRIETATE, dobandit prin Lege, cota actuala 1/1, cota initiala 1/1	A1
	1) **STATUL ROMÂN**, CIF:9999999999999, DOMENIUL PUBLIC	
Act Normativ nr. 107, din 07/12/1996 emis de PARLAMENTUL ROMÂNIEI (Adeverinta nr. 29959 / 17.12.2025 emia de catre Administratia Nationala Apele Romane Administratia Bazinala de Apa Mures);		
B2	Intabulare, drept de ADMINISTRARE, dobandit prin Lege, cota actuala 1/1, cota initiala 1/1	A1
	1) **MINISTERUL MEDIULUI, APELOR ŞI PĂDURILOR PRIN ADMINISTRAŢIA NAŢIONALĂ APELE ROMÂNE**, CIF:24326056	

C. Partea III. SARCINI .

Inscrieri privind dezmembramintele dreptului de proprietate, drepturi reale de garanţie şi sarcini	Referinţe
NU SUNT	

Neutilizabil în circuitul civil

Anexa Nr. 1 La Partea I

Teren

Nr cadastral	Suprafaţa (mp)*	Observaţii / Referinţe
	1.175	

* Suprafaţa este determinată in planul de proiecţie Stereo 70.

DETALII LINIARE IMOBIL

Date referitoare la teren

Crt	Categorie folosinţă	Intra vilan	Suprafaţa (mp)	Tarla	Parcelă	Nr. topo	Observaţii / Referinţe
1	ape curgatoare	NU	1.175	4	101/5	-	

Lungime Segmente

1) Valorile lungimilor segmentelor sunt obţinute din proiecţie în plan.

Punct început	X / Y	Punct sfârşit	X / Y	Lungime segment (** (m)
1	473.537,895 529.932,017	2	473.536,774 529.934,407	2.64
3	473.536,598 529.935,849	4	473.537,014 529.937,005	1.229
5	473.550,729 529.948,238	6	473.551,285 529.949,148	1.066
7	473.573,857 529.986,177	8	473.581,974 530.000,597	16.548
9	473.599,755 530.024,051	10	473.600,704 530.027,795	3.862

Punct început	X / Y	Punct sfârşit	X / Y	Lungime segment (** (m)
2	473.536,774 529.934,407	3	473.536,598 529.935,849	1.453
4	473.537,014 529.937,005	5	473.550,729 529.948,238	17.728
6	473.551,285 529.949,148	7	473.573,857 529.986,177	43.366
8	473.581,974 530.000,597	9	473.599,755 530.024,051	29.432
10	473.600,704 530.027,795	11	473.614,788 530.045,579	22.685

Document care conţine date cu caracter personal, protejat de prevederile Regulamentului (UE) nr. 679/2016 şi Legii 190/2018

Punct început	X / Y	Punct sfârşit	X / Y	Lungime segment (** (m)
11	473.614,788 530.045,579	12	473.629,037 530.059,916	20.213
13	473.649,632 530.075,504	14	473.705,1 530.102,524	61.699
15	473.719,214 530.111,095	16	473.745,649 530.122,602	28.831
17	473.758,92 530.137,374	18	473.745,137 530.127,28	17.084
19	473.656,089 530.084,203	20	473.647,367 530.079,499	9.91
21	473.618,986 530.054,868	22	473.598,814 530.029,178	32.663
23	473.580,272 530.004,316	24	473.546,902 529.949,714	63.992
25	473.533,616 529.937,317	26	473.532,841 529.933,457	3.937
27	473.534,026 529.929,205	1	473.537,895 529.932,017	4.783

Punct început	X / Y	Punct sfârşit	X / Y	Lungime segment (** (m)
12	473.629,037 530.059,916	13	473.649,632 530.075,504	25.829
14	473.705,1 530.102,524	15	473.719,214 530.111,095	16.513
16	473.745,649 530.122,602	17	473.758,92 530.137,374	19.858
18	473.745,137 530.127,28	19	473.656,089 530.084,203	98.92
20	473.647,367 530.079,499	21	473.618,986 530.054,868	37.579
22	473.598,814 530.029,178	23	473.580,272 530.004,316	31.015
24	473.546,902 529.949,714	25	473.533,616 529.937,317	18.171
26	473.532,841 529.933,457	27	473.534,026 529.929,205	4.414

**** Lungimile segmentelor sunt determinate în planul de proiecţie Stereo 70 şi sunt rotunjite la 1 milimetru.**
***** Distanţa dintre puncte este formată din segmente cumulate ce sunt mai mici decât valoarea 1 milimetru.**

Neutilizabil in circuitul civil

DATE DESPRE IMOBILUL NR. 4773

Oficiul de Cadastru şi Publicitate Imobiliară SIBIU
Biroul de Cadastru şi Publicitate Imobiliară Medias

A. Partea I. Descrierea imobilului

TEREN Extravilan

Adresa: Jud. Sibiu

Nr. Crt	Nr cadastral Nr. topografic	Suprafaţa* (mp)	Observaţii / Referinţe
A1		186	Sector cadastral:55 Teren neimprejmuit;

B. Partea II. Proprietari şi acte

Inscrieri privitoare la dreptul de proprietate şi alte drepturi reale		Referinţe
/		
Act Administrativ nr. 5466, din 15/12/2025 emis de PRIMĂRIA COMUNIE HOGHILAG;		
B1	Inscrierea posesiei, drept de PROPRIETATE, dobandit prin Lege, cota actuala 1/1, cota initiala 1/1	A1
	1) **NEIDENTIFICAT NEIDENTIFICAT**	
Act Normativ nr. 7, din 13/03/1996 emis de PARLAMENTUL ROMÂNIEI;		
B2	se notează mențiunea de proprietar neidentificat	A1

C. Partea III. SARCINI .

Inscrieri privind dezmembramintele dreptului de proprietate, drepturi reale de garanţie şi sarcini	Referinţe
NU SUNT	

Neutilizabil în circuitul civil

Anexa Nr. 1 La Partea I

Teren

Nr cadastral	Suprafaţa (mp)*	Observaţii / Referinţe
	186	

* Suprafaţa este determinată in planul de proiecţie Stereo 70.

DETALII LINIARE IMOBIL

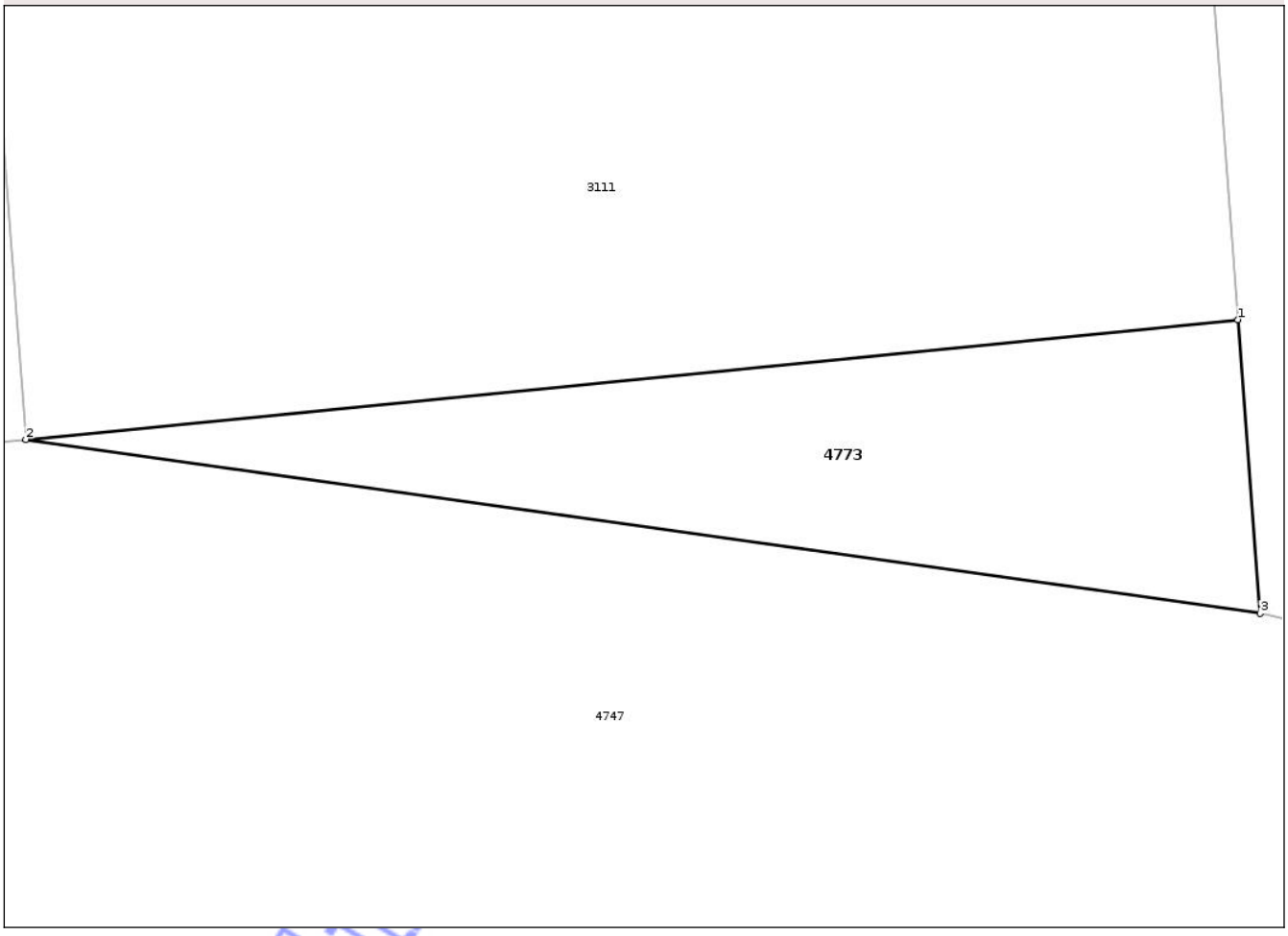

Date referitoare la teren

Crt	Categorie folosinţă	Intra vilan	Suprafaţa (mp)	Tarla	Parcelă	Nr. topo	Observaţii / Referinţe
1	neproductiv	NU	186	-	1093/7	-	

Lungime Segmente
1) Valorile lungimilor segmentelor sunt obţinute din proiecţie în plan.

Punct început	X / Y	Punct sfârşit	X / Y	Lungime segment (** (m)
1	469.409,797 524.812,48	2	469.370,747 524.808,626	39.24
2	469.370,747 524.808,626	3	469.410,511 524.803,032	40.156
3	469.410,511 524.803,032	1	469.409,797 524.812,48	9.475

**** Lungimile segmentelor sunt determinate în planul de proiecţie Stereo 70 şi sunt rotunjite la 1 milimetru.**
***** Distanţa dintre puncte este formată din segmente cumulate ce sunt mai mici decât valoarea 1 milimetru.**

Document care conţine date cu caracter personal, protejat de prevederile Regulamentului (UE) nr. 679/2016 şi Legii 190/2018

DATE DESPRE IMOBILUL NR. 4774

Oficiul de Cadastru şi Publicitate Imobiliară SIBIU
Biroul de Cadastru şi Publicitate Imobiliară Medias

A. Partea I. Descrierea imobilului

TEREN Extravilan

Adresa: Jud. Sibiu

Nr. Crt	Nr cadastral Nr. topografic	Suprafaţa* (mp)	Observaţii / Referinţe
A1		260	Sector cadastral:0 Teren neimprejmuit;

B. Partea II. Proprietari şi acte

Inscrieri privitoare la dreptul de proprietate şi alte drepturi reale		Referinţe
/		
Act Administrativ nr. 5466, din 15/12/2025 emis de PRIMĂRIA COMUNIE HOGHILAG;		
B1	Inscrierea posesiei, drept de PROPRIETATE, dobandit prin Lege, cota actuala 1/1, cota initiala 1/1	A1
	1) **NEIDENTIFICAT NEIDENTIFICAT**	
Act Normativ nr. 7, din 13/03/1996 emis de PARLAMENTUL ROMÂNIEI;		
B2	se notează mențiunea de proprietar neidentificat	A1

C. Partea III. SARCINI .

Inscrieri privind dezmembramintele dreptului de proprietate, drepturi reale de garanţie şi sarcini	Referinţe
NU SUNT	

Neutilizabil în circuitul civil

Anexa Nr. 1 La Partea I

Teren

Nr cadastral	Suprafaţa (mp)*	Observaţii / Referinţe
	260	

* Suprafaţa este determinată in planul de proiecţie Stereo 70.

DETALII LINIARE IMOBIL

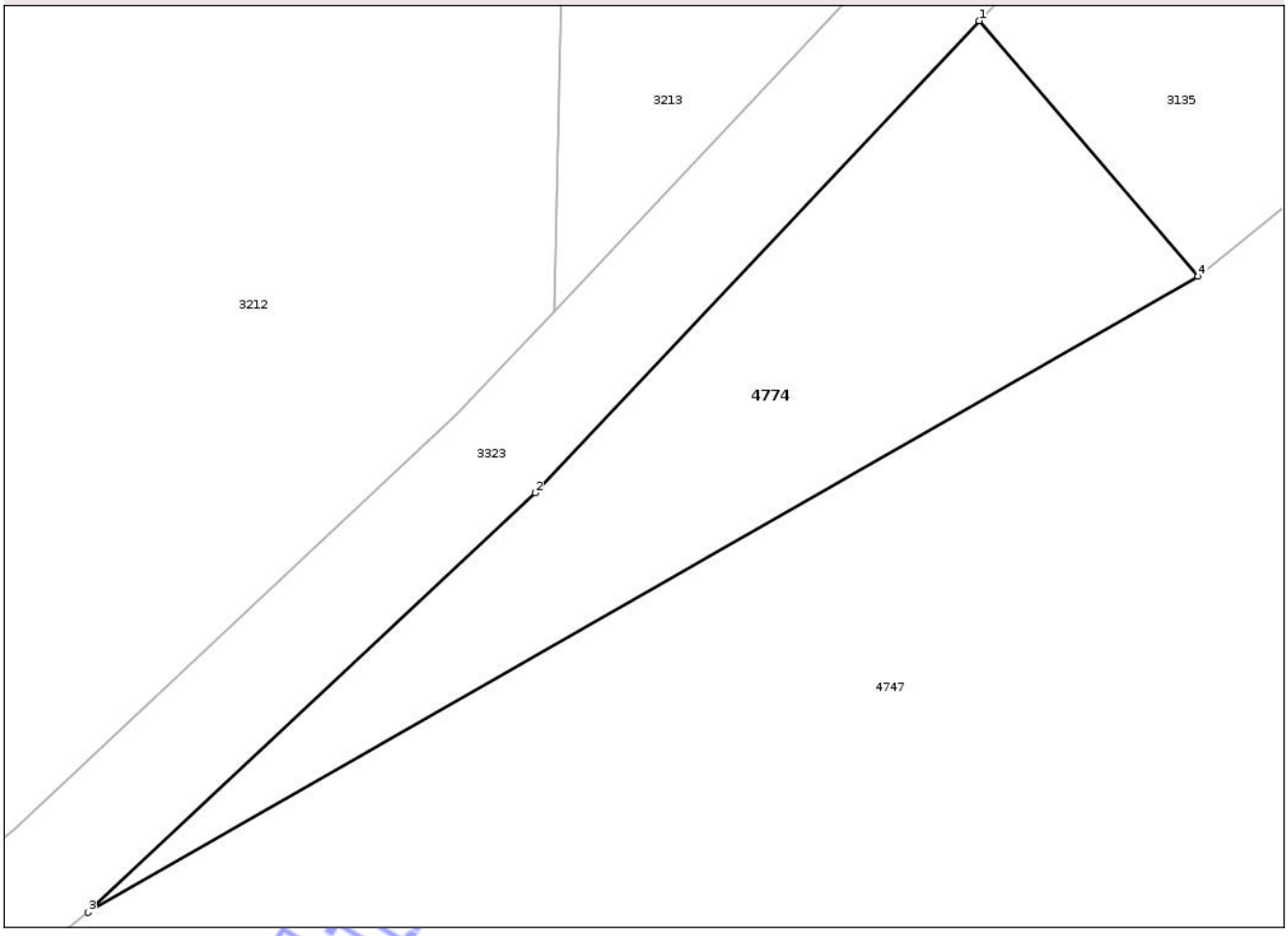

Date referitoare la teren

Crt	Categorie folosinţă	Intra vilan	Suprafaţa (mp)	Tarla	Parcelă	Nr. topo	Observaţii / Referinţe
1	ape curgatoare	NU	260	55	523/3	-	

Lungime Segmente
1) Valorile lungimilor segmentelor sunt obţinute din proiecţie în plan.

Punct început	X / Y	Punct sfârşit	X / Y	Lungime segment (** (m)
1	469.992,422 525.101,882	2	469.976,377 525.084,845	23.403
2	469.976,377 525.084,845	3	469.960,223 525.069,71	22.136
3	469.960,223 525.069,71	4	470.000,334 525.092,655	46.21
4	470.000,334 525.092,655	1	469.992,422 525.101,882	12.155

Document care conţine date cu caracter personal, protejat de prevederile Regulamentului (UE) nr. 679/2016 şi Legii 190/2018

**** Lungimile segmentelor sunt determinate în planul de proiecţie Stereo 70 şi sunt rotunjite la 1 milimetru.**
***** Distanţa dintre puncte este formată din segmente cumulate ce sunt mai mici decât valoarea 1 milimetru.**

Neutilizabil in circuitul civil

DATE DESPRE IMOBILUL NR. 4756

Oficiul de Cadastru şi Publicitate Imobiliară SIBIU
Biroul de Cadastru şi Publicitate Imobiliară Medias

A. Partea I. Descrierea imobilului

TEREN Necunoscut

Adresa: Loc. Prod, Jud. Sibiu

Nr. Crt	Nr cadastral Nr. topografic	Suprafaţa* (mp)	Observaţii / Referinţe
A1		10.298	Sector cadastral:12 Teren neimprejmuit;

B. Partea II. Proprietari şi acte

Inscrieri privitoare la dreptul de proprietate şi alte drepturi reale		Referinţe
/		
Act Normativ nr. 1705, din 29/11/2006 emis de GUVERNUL ROMÂNIEI;		
B1	Intabulare, drept de PROPRIETATE, dobandit prin Lege, cota actuala 1/1, cota initiala 1/1	A1
	1) **STATUL ROMÂN**, CIF:9999999999999, DOMENIUL PUBLIC	
Act Normativ nr. 107, din 07/12/1996 emis de PARLAMENTUL ROMÂNIEI (Adeverinta nr. 29942 / 17.12.2025 emia de catre Administratia Nationala Apele Romane Administratia Bazinala de Apa Mures);		
B2	Intabulare, drept de ADMINISTRARE, dobandit prin Lege, cota actuala 1/1, cota initiala 1/1	A1
	1) **MINISTERUL MEDIULUI, APELOR ŞI PĂDURILOR PRIN ADMINISTRAŢIA NAŢIONALĂ APELE ROMÂNE**, CIF:24326056	

C. Partea III. SARCINI .

Inscrieri privind dezmembramintele dreptului de proprietate, drepturi reale de garanţie şi sarcini	Referinţe
NU SUNT	

Neutilizabil în circuitul civil

Anexa Nr. 1 La Partea I

Teren

Nr cadastral	Suprafaţa (mp)*	Observaţii / Referinţe
	10.298	

* Suprafaţa este determinată in planul de proiecţie Stereo 70.

DETALII LINIARE IMOBIL

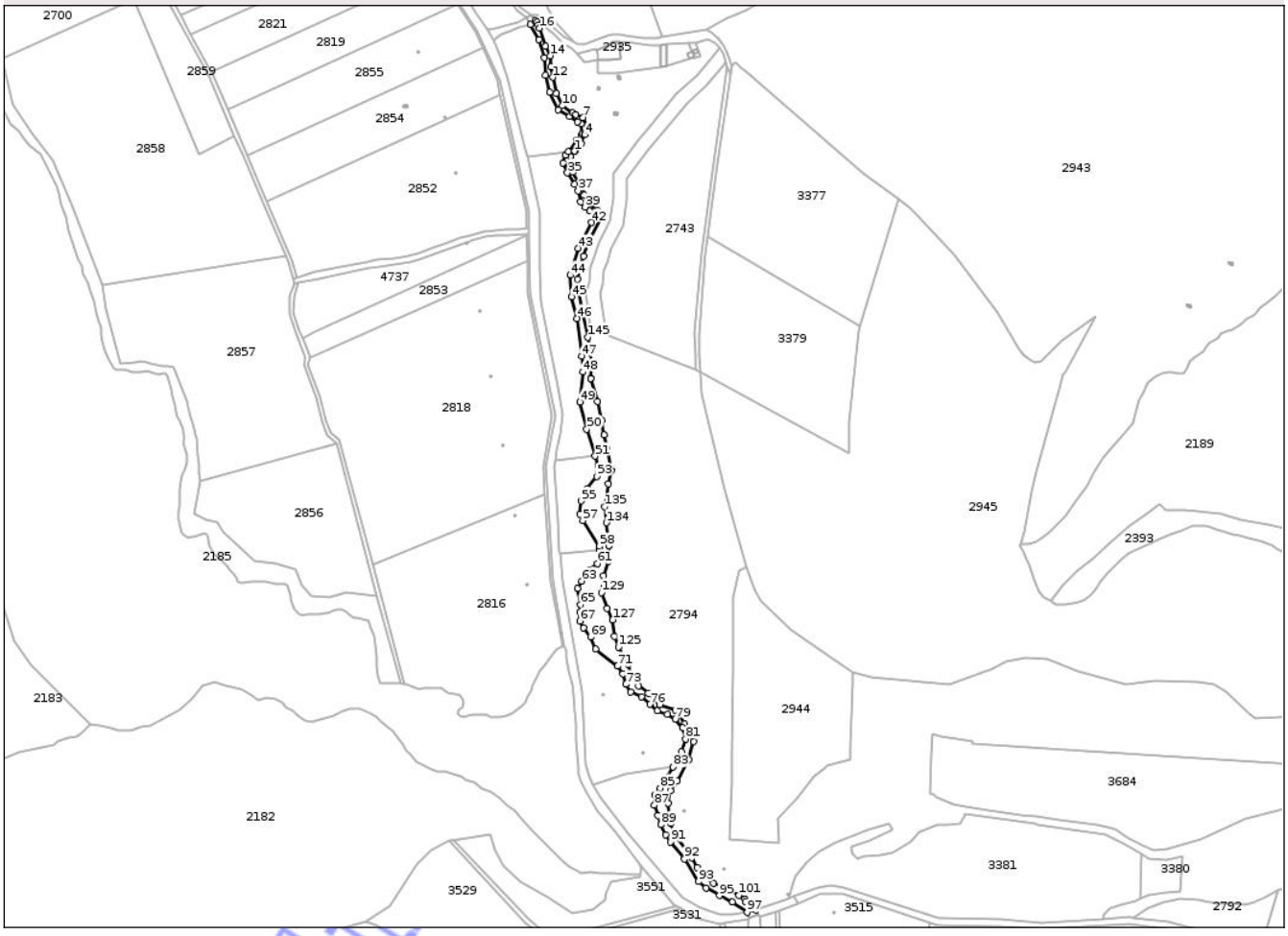

Date referitoare la teren

Crt	Categorie folosinţă	Intra vilan	Suprafaţa (mp)	Tarla	Parcelă	Nr. topo	Observaţii / Referinţe
1	ape curgatoare	NU	9.589	16	323/1	-	
2	ape curgatoare	DA	91	16	323/1	-	
3	ape curgatoare	NU	618	16	323/1	-	

Lungime Segmente

1) Valorile lungimilor segmentelor sunt obţinute din proiecţie în plan.

Punct început	X / Y	Punct sfârşit	X / Y	Lungime segment
1	473.951,229 527.288,012	2	473.951,498 527.288,354	0.435
4	473.961,555 527.304,039	5	473.962,136 527.306,874	2.894
7	473.959,576 527.320,911	8	473.952,386 527.324,1	7.865

Punct început	X / Y	Punct sfârşit	X / Y	Lungime segment
2	473.951,498 527.288,354	3	473.957,447 527.295,374	9.202
5	473.962,136 527.306,874	6	473.963,432 527.313,187	6.445
8	473.952,386 527.324,1	9	473.949,084 527.325,565	3.612

Punct început	X / Y	Punct sfârşit	X / Y	Lungime segment
3	473.957,447 527.295,374	4	473.961,555 527.304,039	9.589
6	473.963,432 527.313,187	7	473.959,576 527.320,911	8.633
9	473.949,084 527.325,565	10	473.939,238 527.332,698	12.158

Document care conţine date cu caracter personal, protejat de prevederile Regulamentului (UE) nr. 679/2016 şi Legii 190/2018

Punct început	X / Y	Punct sfârşit	X / Y	Lungime segment
10	473.939,238 527.332,698	11	473.932,93 527.344,714	13.571
13	473.927,891 527.371,089	14	473.927,461 527.382,028	10.947
16	473.916,671 527.409,354	17	473.915,108 527.412,233	3.276
19	473.912,355 527.416,68	20	473.907,545 527.412,796	6.182
22	473.921,097 527.380,008	23	473.922,254 527.362,679	17.368
25	473.934,755 527.328,899	26	473.946,452 527.322,177	13.491
28	473.957,573 527.314,93	29	473.958,863 527.305,247	9.769
31	473.953,3 527.298,96	32	473.944,855 527.287,378	14.334
34	473.940,061 527.276,356	35	473.944,186 527.266,523	10.663
37	473.954,677 527.248,732	38	473.956,934 527.237,836	11.127
40	473.966,12 527.229,191	41	473.969,344 527.224,36	5.808
43	473.954,591 527.192,282	44	473.947,175 527.165,604	27.69
46	473.953,713 527.122,972	47	473.958,252 527.085,494	37.752
49	473.956,608 527.040,383	50	473.963,224 527.013,758	27.435
52	473.974,51 526.977,526	53	473.973,139 526.966,83	10.784
55	473.957,702 526.942,776	56	473.956,232 526.929,922	12.938
58	473.975,749 526.897,97	59	473.975,805 526.894,77	3.2
61	473.973,512 526.880,903	62	473.966,179 526.874,87	9.496
64	473.954,174 526.856,507	65	473.957,05 526.840,561	16.203
67	473.956,407 526.824,366	68	473.960,073 526.817,614	7.683
70	473.972,012 526.796,531	71	473.993,669 526.779,773	27.384
73	474.001,648 526.761,816	74	474.006,554 526.754,246	9.021
76	474.025,478 526.742,127	77	474.033,098 526.735,95	9.809
79	474.050,855 526.727,546	80	474.057,828 526.719,07	10.976
82	474.056,604 526.695,393	83	474.048,52 526.680,11	17.289
85	474.035,894 526.659,371	86	474.030,787 526.652,789	8.331
88	474.033,43 526.632,272	89	474.036,554 526.623,406	9.4
91	474.046,111 526.606,199	92	474.059,784 526.589,418	21.646
94	474.081,435 526.561,072	95	474.094,231 526.553,386	14.927
97	474.121,638 526.536,787	98	474.130,191 526.539,176	8.88
100	474.119,575 526.550,082	101	474.113,733 526.553,599	6.819
103	474.088,181 526.565,379	104	474.078,048 526.572,045	12.129
106	474.066,818 526.590,434	107	474.052,133 526.611,041	25.304

Punct început	X / Y	Punct sfârşit	X / Y	Lungime segment
11	473.932,93 527.344,714	12	473.929,665 527.360,853	16.466
14	473.927,461 527.382,028	15	473.922,548 527.391,772	10.913
17	473.915,108 527.412,233	18	473.914,272 527.415,127	3.012
20	473.907,545 527.412,796	21	473.915,782 527.397,972	16.959
23	473.922,254 527.362,679	24	473.926,535 527.345,888	17.328
26	473.946,452 527.322,177	27	473.954,384 527.317,008	9.468
29	473.958,863 527.305,247	30	473.957,979 527.304,249	1.333
32	473.944,855 527.287,378	33	473.942,229 527.283,778	4.456
35	473.944,186 527.266,523	36	473.951,212 527.255,173	13.349
38	473.956,934 527.237,836	39	473.961,608 527.232,925	6.78
41	473.969,344 527.224,36	42	473.967,893 527.217,516	6.996
44	473.947,175 527.165,604	45	473.948,302 527.144,302	21.332
47	473.958,252 527.085,494	48	473.959,423 527.070,064	15.474
50	473.963,224 527.013,758	51	473.971,571 526.986,963	28.065
53	473.973,139 526.966,83	54	473.963,583 526.954,711	15.433
56	473.956,232 526.929,922	57	473.959,298 526.923,457	7.155
59	473.975,805 526.894,77	60	473.975,911 526.888,662	6.109
62	473.966,179 526.874,87	63	473.958,056 526.863,736	13.782
65	473.957,05 526.840,561	66	473.956,547 526.833,306	7.272
68	473.960,073 526.817,614	69	473.967,046 526.808,564	11.425
71	473.993,669 526.779,773	72	473.998,917 526.772,087	9.307
74	474.006,554 526.754,246	75	474.017,122 526.749,505	11.583
77	474.033,098 526.735,95	78	474.042,803 526.732,43	10.324
80	474.057,828 526.719,07	81	474.060,702 526.707,963	11.473
83	474.048,52 526.680,11	84	474.043,514 526.670,648	10.705
86	474.030,787 526.652,789	87	474.030,113 526.642,583	10.228
89	474.036,554 526.623,406	90	474.041,417 526.613,409	11.117
92	474.059,784 526.589,418	93	474.073,731 526.567,151	26.274
95	474.094,231 526.553,386	96	474.107,038 526.546,812	14.396
98	474.130,191 526.539,176	99	474.120,303 526.547,28	12.785
101	474.113,733 526.553,599	102	474.102,611 526.558,997	12.363
104	474.078,048 526.572,045	105	474.072,019 526.580,935	10.742
107	474.052,133 526.611,041	108	474.046,117 526.624,595	14.829

Punct început	X / Y	Punct sfârşit	X / Y	Lungime segment
12	473.929,665 527.360,853	13	473.927,891 527.371,089	10.389
15	473.922,548 527.391,772	16	473.916,671 527.409,354	18.538
18	473.914,272 527.415,127	19	473.912,355 527.416,68	2.467
21	473.915,782 527.397,972	22	473.921,097 527.380,008	18.734
24	473.926,535 527.345,888	25	473.934,755 527.328,899	18.873
27	473.954,384 527.317,008	28	473.957,573 527.314,93	3.806
30	473.957,979 527.304,249	31	473.953,3 527.298,96	7.062
33	473.942,229 527.283,778	34	473.940,061 527.276,356	7.732
36	473.951,212 527.255,173	37	473.954,677 527.248,732	7.314
39	473.961,608 527.232,925	40	473.966,12 527.229,191	5.857
42	473.967,893 527.217,516	43	473.954,591 527.192,282	28.525
45	473.948,302 527.144,302	46	473.953,713 527.122,972	22.006
48	473.959,423 527.070,064	49	473.956,608 527.040,383	29.814
51	473.971,571 526.986,963	52	473.974,51 526.977,526	9.884
54	473.963,583 526.954,711	55	473.957,702 526.942,776	13.305
57	473.959,298 526.923,457	58	473.975,749 526.897,97	30.335
60	473.975,911 526.888,662	61	473.973,512 526.880,903	8.121
63	473.958,056 526.863,736	64	473.954,174 526.856,507	8.205
66	473.956,547 526.833,306	67	473.956,407 526.824,366	8.941
69	473.967,046 526.808,564	70	473.972,012 526.796,531	13.017
72	473.998,917 526.772,087	73	474.001,648 526.761,816	10.628
75	474.017,122 526.749,505	76	474.025,478 526.742,127	11.147
78	474.042,803 526.732,43	79	474.050,855 526.727,546	9.417
81	474.060,702 526.707,963	82	474.056,604 526.695,393	13.221
84	474.043,514 526.670,648	85	474.035,894 526.659,371	13.61
87	474.030,113 526.642,583	88	474.033,43 526.632,272	10.831
90	474.041,417 526.613,409	91	474.046,111 526.606,199	8.603
93	474.073,731 526.567,151	94	474.081,435 526.561,072	9.814
96	474.107,038 526.546,812	97	474.121,638 526.536,787	17.71
99	474.120,303 526.547,28	100	474.119,575 526.550,082	2.895
102	474.102,611 526.558,997	103	474.088,181 526.565,379	15.778
105	474.072,019 526.580,935	106	474.066,818 526.590,434	10.83
108	474.046,117 526.624,595	109	474.043,995 526.633,433	9.089

Vizualizat în cadrul Imobiliare.ro

Punct început	X / Y	Punct sfârşit	X / Y	Lungime segment
109	474.043,995 526.633,433	110	474.043,607 526.644,588	11.162
110	474.043,607 526.644,588	111	474.046,206 526.656,923	12.606
111	474.046,206 526.656,923	112	474.052,394 526.666,343	11.271
112	474.052,394 526.666,343	113	474.064,101 526.687,304	24.009
113	474.064,101 526.687,304	114	474.068,924 526.705,606	18.927
114	474.068,924 526.705,606	115	474.067,571 526.711,315	5.867
115	474.067,571 526.711,315	116	474.065,314 526.716,62	5.765
116	474.065,314 526.716,62	117	474.059,933 526.722,558	8.013
117	474.059,933 526.722,558	118	474.055,251 526.730,857	9.529
118	474.055,251 526.730,857	119	474.051,036 526.736,403	6.966
119	474.051,036 526.736,403	120	474.035,389 526.741,68	16.513
120	474.035,389 526.741,68	121	474.024,175 526.753,309	16.155
121	474.024,175 526.753,309	122	474.014,576 526.760,417	11.944
122	474.014,576 526.760,417	123	474.007,599 526.769,174	11.197
123	474.007,599 526.769,174	124	474.004,064 526.781,606	12.925
124	474.004,064 526.781,606	125	473.994,674 526.798,729	19.529
125	473.994,674 526.798,729	126	473.990,631 526.809,092	11.124
126	473.990,631 526.809,092	127	473.989,016 526.825,597	16.584
127	473.989,016 526.825,597	128	473.983,179 526.836,71	12.553
128	473.983,179 526.836,71	129	473.977,69 526.852,445	16.665
129	473.977,69 526.852,445	130	473.979,647 526.868,799	16.471
130	473.979,647 526.868,799	131	473.984,415 526.883,458	15.415
131	473.984,415 526.883,458	132	473.985,186 526.898,529	15.091
132	473.985,186 526.898,529	133	473.985,191 526.898,635	0.106
133	473.985,191 526.898,635	134	473.982,619 526.921,237	22.748
134	473.982,619 526.921,237	135	473.981,002 526.937,06	15.905
135	473.981,002 526.937,06	136	473.984,347 526.959,446	22.635
136	473.984,347 526.959,446	137	473.987,746 526.972,614	13.6
137	473.987,746 526.972,614	138	473.983,331 526.994,228	22.06
138	473.983,331 526.994,228	139	473.980,559 527.007,799	13.851
139	473.980,559 527.007,799	140	473.977,947 527.022,133	14.57
140	473.977,947 527.022,133	141	473.973,735 527.041,102	19.431
141	473.973,735 527.041,102	142	473.967,096 527.063,533	23.393
142	473.967,096 527.063,533	143	473.967,112 527.063,712	0.18
143	473.967,112 527.063,712	144	473.968,423 527.078,598	14.944
144	473.968,423 527.078,598	145	473.964,208 527.104,409	26.153
145	473.964,208 527.104,409	146	473.958,023 527.131,055	27.354
146	473.958,023 527.131,055	147	473.955,36 527.151,678	20.794
147	473.955,36 527.151,678	148	473.954,056 527.161,375	9.784
148	473.954,056 527.161,375	149	473.957,724 527.174,705	13.825
149	473.957,724 527.174,705	150	473.960,167 527.184,403	10.001
150	473.960,167 527.184,403	151	473.966,037 527.199,565	16.259
151	473.966,037 527.199,565	152	473.977,767 527.222,627	25.874
152	473.977,767 527.222,627	153	473.974,163 527.229,057	7.371
153	473.974,163 527.229,057	154	473.964,921 527.236,796	12.054
154	473.964,921 527.236,796	155	473.960,631 527.244,713	9.005
155	473.960,631 527.244,713	156	473.958,467 527.251,464	7.089
156	473.958,467 527.251,464	157	473.954,566 527.257,235	6.966
157	473.954,566 527.257,235	158	473.949,579 527.267,431	11.35
158	473.949,579 527.267,431	159	473.946,626 527.274,588	7.742
159	473.946,626 527.274,588	160	473.947,08 527.282,749	8.174
160	473.947,08 527.282,749	1	473.951,229 527.288,012	6.702

**** Lungimile segmentelor sunt determinate în planul de proiecţie Stereo 70 şi sunt rotunjite la 1 milimetru.**
***** Distanţa dintre puncte este formată din segmente cumulate ce sunt mai mici decât valoarea 1 milimetru.**

Neutilizabil în afara OCPI

DATE DESPRE IMOBILUL NR. 4758

Oficiul de Cadastru şi Publicitate Imobiliară SIBIU
Biroul de Cadastru şi Publicitate Imobiliară Medias

A. Partea I. Descrierea imobilului

TEREN Necunoscut

Adresa: Loc. Prod, Jud. Sibiu

Nr. Crt	Nr cadastral Nr. topografic	Suprafaţa* (mp)	Observaţii / Referinţe
A1		4.267	Sector cadastral:12 Teren neimprejmuit;

B. Partea II. Proprietari şi acte

Inscrieri privitoare la dreptul de proprietate şi alte drepturi reale		Referinţe
/		
Act Normativ nr. 1705, din 29/11/2006 emis de GUVERNUL ROMÂNIEI;		
B1	Intabulare, drept de PROPRIETATE, dobandit prin Lege, cota actuala 1/1, cota initiala 1/1	A1
	1) **STATUL ROMÂN**, CIF:9999999999999, DOMENIUL PUBLIC	
Act Normativ nr. 107, din 07/12/1996 emis de PARLAMENTUL ROMÂNIEI (Adeverinta nr. 29944 / 17.12.2025 emia de catre Administratia Nationala Apele Romane Administratia Bazinala de Apa Mures);		
B2	Intabulare, drept de ADMINISTRARE, dobandit prin Lege, cota actuala 1/1, cota initiala 1/1	A1
	1) **MINISTERUL MEDIULUI, APELOR ŞI PĂDURILOR PRIN ADMINISTRAŢIA NAŢIONALĂ APELE ROMÂNE**, CIF:24326056	

C. Partea III. SARCINI .

Inscrieri privind dezmembramintele dreptului de proprietate, drepturi reale de garanţie şi sarcini	Referinţe
NU SUNT	

Neutilizabil în circuitul civil

Anexa Nr. 1 La Partea I

Teren

Nr cadastral	Suprafaţa (mp)*	Observaţii / Referinţe
	4.267	

* Suprafaţa este determinată in planul de proiecţie Stereo 70.

DETALII LINIARE IMOBIL

Date referitoare la teren

Crt	Categorie folosinţă	Intra vilan	Suprafaţa (mp)	Tarla	Parcelă	Nr. topo	Observaţii / Referinţe
1	ape curgatoare	NU	3.184	16	323/2	-	
2	ape curgatoare	DA	899	16	323/2	-	
3	ape curgatoare	NU	184	16	323/2	-	

Lungime Segmente

1) Valorile lungimilor segmentelor sunt obţinute din proiecţie în plan.

Punct început	X / Y	Punct sfârşit	X / Y	Lungime segment
1	473.611,235 527.970,012	2	473.609,607 527.966,566	3.811
4	473.610,277 527.959,073	5	473.612,642 527.949,973	9.402
7	473.621,325 527.925,812	8	473.632,272 527.906,451	22.242

Punct început	X / Y	Punct sfârşit	X / Y	Lungime segment
2	473.609,607 527.966,566	3	473.609,607 527.963,256	3.31
5	473.612,642 527.949,973	6	473.617,473 527.933,523	17.145
8	473.632,272 527.906,451	9	473.637,877 527.897,41	10.637

Punct început	X / Y	Punct sfârşit	X / Y	Lungime segment
3	473.609,607 527.963,256	4	473.610,277 527.959,073	4.236
6	473.617,473 527.933,523	7	473.621,325 527.925,812	8.62
9	473.637,877 527.897,41	10	473.641,496 527.891,984	6.522

Document care conţine date cu caracter personal, protejat de prevederile Regulamentului (UE) nr. 679/2016 şi Legii 190/2018

Punct început	X / Y	Punct sfârşit	X / Y	Lungime segment
10	473.641,496 527.891,984	11	473.647,508 527.888,799	6.804
13	473.661,348 527.882,293	14	473.666,491 527.877,285	7.178
16	473.681,243 527.854,406	17	473.690,581 527.830,384	25.773
19	473.698,054 527.814,387	20	473.703,439 527.802,821	12.758
22	473.713,005 527.790,914	23	473.716,026 527.782,445	8.992
25	473.714,688 527.754,801	26	473.718,464 527.741,385	13.937
28	473.715,62 527.695,868	29	473.712,618 527.683,399	12.825
31	473.716,201 527.655,519	32	473.720,155 527.639,491	16.509
34	473.739,173 527.621,993	35	473.754,821 527.610,768	19.258
37	473.774,847 527.594,053	38	473.782,166 527.582,057	14.052
40	473.783,701 527.559,704	41	473.787,973 527.542,623	17.607
43	473.797,029 527.523,419	44	473.805,153 527.505,739	19.457
46	473.815,263 527.501,267	47	473.819,055 527.500,741	3.828
49	473.831,482 527.492,007	50	473.840,762 527.475,293	19.117
52	473.853,347 527.466,296	53	473.860,192 527.466,296	6.845
55	473.873,923 527.466,636	56	473.879,103 527.464,591	5.569
58	473.884,141 527.446,221	59	473.886,944 527.437,305	9.346
61	473.903,092 527.419,371	62	473.908,306 527.421,925	5.806
64	473.893,851 527.434,217	65	473.888,359 527.446,631	13.575
67	473.880,561 527.468,676	68	473.875,739 527.471,635	5.658
70	473.863,229 527.471,225	71	473.855,334 527.471,662	7.907
73	473.843,147 527.483,864	74	473.840,182 527.491,646	8.328
76	473.830,125 527.502,112	77	473.823,919 527.505,683	7.16
79	473.805,616 527.522,186	80	473.797,387 527.534,774	15.039
82	473.792,518 527.554,864	83	473.791,346 527.563,447	8.663
85	473.778,693 527.595,293	86	473.767,442 527.607,511	16.609
88	473.756,219 527.615,929	89	473.742,249 527.626,405	17.462
91	473.727,734 527.643,421	92	473.720,832 527.661,679	19.519
94	473.719,267 527.682,147	95	473.721,469 527.701,382	19.361
97	473.726,083 527.742,802	98	473.726,788 527.767,875	25.083
100	473.721,115 527.788,752	101	473.715,659 527.795,242	8.479
103	473.703,301 527.816,534	104	473.698,138 527.832,651	16.924
106	473.688,215 527.856,381	107	473.682,224 527.865,356	10.791

Punct început	X / Y	Punct sfârşit	X / Y	Lungime segment
11	473.647,508 527.888,799	12	473.653,397 527.886,063	6.494
14	473.666,491 527.877,285	15	473.676,22 527.862,548	17.659
17	473.690,581 527.830,384	18	473.693,72 527.822,31	8.663
20	473.703,439 527.802,821	21	473.708,725 527.795,945	8.673
23	473.716,026 527.782,445	24	473.716,949 527.770,623	11.858
26	473.718,464 527.741,385	27	473.717,794 527.712,403	28.99
29	473.712,618 527.683,399	30	473.712,146 527.671,408	12.0
32	473.720,155 527.639,491	33	473.723,472 527.632,388	7.839
35	473.754,821 527.610,768	36	473.764,931 527.601,403	13.781
38	473.782,166 527.582,057	39	473.782,271 527.575,586	6.472
41	473.787,973 527.542,623	42	473.791,343 527.532,311	10.849
44	473.805,153 527.505,739	45	473.809,577 527.502,792	5.316
47	473.819,055 527.500,741	48	473.827,585 527.497,321	9.19
50	473.840,762 527.475,293	51	473.843,608 527.471,252	4.943
53	473.860,192 527.466,296	54	473.865,891 527.466,915	5.733
56	473.879,103 527.464,591	57	473.882,078 527.459,728	5.701
59	473.886,944 527.437,305	60	473.894,501 527.426,964	12.808
62	473.908,306 527.421,925	63	473.897,054 527.430,547	14.176
65	473.888,359 527.446,631	66	473.886,295 527.458,688	12.232
68	473.875,739 527.471,635	69	473.869,154 527.472,203	6.609
71	473.855,334 527.471,662	72	473.848,224 527.474,379	7.611
74	473.840,182 527.491,646	75	473.836,455 527.496,721	6.297
77	473.823,919 527.505,683	78	473.813,935 527.512,823	12.274
80	473.797,387 527.534,774	81	473.793,885 527.544,134	9.994
83	473.791,346 527.563,447	84	473.786,301 527.584,214	21.371
86	473.767,442 527.607,511	87	473.758,309 527.614,361	11.416
89	473.742,249 527.626,405	90	473.734,55 527.635,228	11.71
92	473.720,832 527.661,679	93	473.719,447 527.673,279	11.682
95	473.721,469 527.701,382	96	473.724,726 527.723,161	22.021
98	473.726,788 527.767,875	99	473.724,102 527.780,601	13.006
101	473.715,659 527.795,242	102	473.709,132 527.803,32	10.385
104	473.698,138 527.832,651	105	473.697,053 527.836,039	3.557
107	473.682,224 527.865,356	108	473.672,461 527.877,604	15.663

Punct început	X / Y	Punct sfârşit	X / Y	Lungime segment
12	473.653,397 527.886,063	13	473.661,348 527.882,293	8.8
15	473.676,22 527.862,548	16	473.681,243 527.854,406	9.567
18	473.693,72 527.822,31	19	473.698,054 527.814,387	9.031
21	473.708,725 527.795,945	22	473.713,005 527.790,914	6.605
24	473.716,949 527.770,623	25	473.714,688 527.754,801	15.983
27	473.717,794 527.712,403	28	473.715,62 527.695,868	16.677
30	473.712,146 527.671,408	31	473.716,201 527.655,519	16.398
33	473.723,472 527.632,388	34	473.739,173 527.621,993	18.83
36	473.764,931 527.601,403	37	473.774,847 527.594,053	12.343
39	473.782,271 527.575,586	40	473.783,701 527.559,704	15.946
42	473.791,343 527.532,311	43	473.797,029 527.523,419	10.555
45	473.809,577 527.502,792	46	473.815,263 527.501,267	5.887
48	473.827,585 527.497,321	49	473.831,482 527.492,007	6.59
51	473.843,608 527.471,252	52	473.853,347 527.466,296	10.927
54	473.865,891 527.466,915	55	473.873,923 527.466,636	8.037
57	473.882,078 527.459,728	58	473.884,141 527.446,221	13.664
60	473.894,501 527.426,964	61	473.903,092 527.419,371	11.466
63	473.897,054 527.430,547	64	473.893,851 527.434,217	4.871
66	473.886,295 527.458,688	67	473.880,561 527.468,676	11.517
69	473.869,154 527.472,203	70	473.863,229 527.471,225	6.005
72	473.848,224 527.474,379	73	473.843,147 527.483,864	10.758
75	473.836,455 527.496,721	76	473.830,125 527.502,112	8.315
78	473.813,935 527.512,823	79	473.805,616 527.522,186	12.525
81	473.793,885 527.544,134	82	473.792,518 527.554,864	10.817
84	473.786,301 527.584,214	85	473.778,693 527.595,293	13.44
87	473.758,309 527.614,361	88	473.756,219 527.615,929	2.613
90	473.734,55 527.635,228	91	473.727,734 527.643,421	10.658
93	473.719,447 527.673,279	94	473.719,267 527.682,147	8.87
96	473.724,726 527.723,161	97	473.726,083 527.742,802	19.688
99	473.724,102 527.780,601	100	473.721,115 527.788,752	8.681
102	473.709,132 527.803,32	103	473.703,301 527.816,534	14.443
105	473.697,053 527.836,039	106	473.688,215 527.856,381	22.179
108	473.672,461 527.877,604	109	473.666,271 527.884,286	9.109

Vizualizare Imagine CF

Punct început	X / Y	Punct sfârşit	X / Y	Lungime segment
109	473.666,271 527.884,286	110	473.664,026 527.886,195	2.947
112	473.650,744 527.891,736	113	473.648,743 527.892,602	2.18
115	473.634,305 527.915,47	116	473.620,527 527.942,139	30.018
118	473.617,089 527.972,115	1	473.611,235 527.970,012	6.22

Punct început	X / Y	Punct sfârşit	X / Y	Lungime segment
110	473.664,026 527.886,195	111	473.659,041 527.888,149	5.354
113	473.648,743 527.892,602	114	473.644,64 527.895,178	4.845
116	473.620,527 527.942,139	117	473.617,818 527.955,833	13.959

Punct început	X / Y	Punct sfârşit	X / Y	Lungime segment
111	473.659,041 527.888,149	112	473.650,744 527.891,736	9.039
114	473.644,64 527.895,178	115	473.634,305 527.915,47	22.772
117	473.617,818 527.955,833	118	473.617,089 527.972,115	16.298

**** Lungimile segmentelor sunt determinate în planul de proiecţie Stereo 70 şi sunt rotunjite la 1 milimetru.**
***** Distanţa dintre puncte este formată din segmente cumulate ce sunt mai mici decât valoarea 1 milimetru.**

Neutilizabil in circuitul civil

DATE DESPRE IMOBILUL NR. 4759

Oficiul de Cadastru şi Publicitate Imobiliară SIBIU
Biroul de Cadastru şi Publicitate Imobiliară Medias

A. Partea I. Descrierea imobilului

TEREN Intravilan

Adresa: Loc. Prod, Jud. Sibiu

Nr. Crt	Nr cadastral Nr. topografic	Suprafaţa* (mp)	Observaţii / Referinţe
A1		20	Sector cadastral:12 Teren neimprejmuit;

Construcţii

Crt	Nr cadastral Nr. topografic	Adresa	Observaţii / Referinţe
A1.1		Loc. Prod, Jud. Sibiu	Nr. niveluri:1; S. construita la sol:20 mp; POD

B. Partea II. Proprietari şi acte

Inscrieri privitoare la dreptul de proprietate şi alte drepturi reale		Referinţe
/		
Act Normativ nr. 1705, din 29/11/2006 emis de GUVERNUL ROMÂNIEI;		
B1	Intabulare, drept de PROPRIETATE, dobandit prin Lege, cota actuala 1/1, cota initiala 1/1	A1
	1) **STATUL ROMÂN**, CIF:9999999999999, DOMENIUL PUBLIC	
Act Normativ nr. 107, din 07/12/1996 emis de PARLAMENTUL ROMÂNIEI (Adeverinta nr. 29945 / 17.12.2025 emia de catre Administratia Nationala Apele Romane Administratia Bazinala de Apa Mures);		
B2	Intabulare, drept de ADMINISTRARE, dobandit prin Lege, cota actuala 1/1, cota initiala 1/1	A1
	1) **MINISTERUL MEDIULUI, APELOR ȘI PĂDURILOR PRIN ADMINISTRAȚIA NAȚIONALĂ APELE ROMÂNE**, CIF:24326056	
Act Normativ nr. 7, din 13/03/1996 emis de PARLAMENTUL ROMÂNIEI;		
B3	Inscrierea provizorie, drept de PROPRIETATE, dobandit prin Lege, cota actuala 1/1, cota initiala 1/1	A1.1
	1) **COMUNA HOGHILAG**, CIF:0000000000000, PROPRIETAR NEIDENTIFICAT	

C. Partea III. SARCINI .

Inscrieri privind dezmembramintele dreptului de proprietate, drepturi reale de garanţie şi sarcini	Referinţe
NU SUNT	

Neautentificat în circuitul civil

Anexa Nr. 1 La Partea I

Teren

Nr cadastral	Suprafaţa (mp)*	Observaţii / Referinţe
	20	

* Suprafaţa este determinată in planul de proiecţie Stereo 70.

DETALII LINIARE IMOBIL

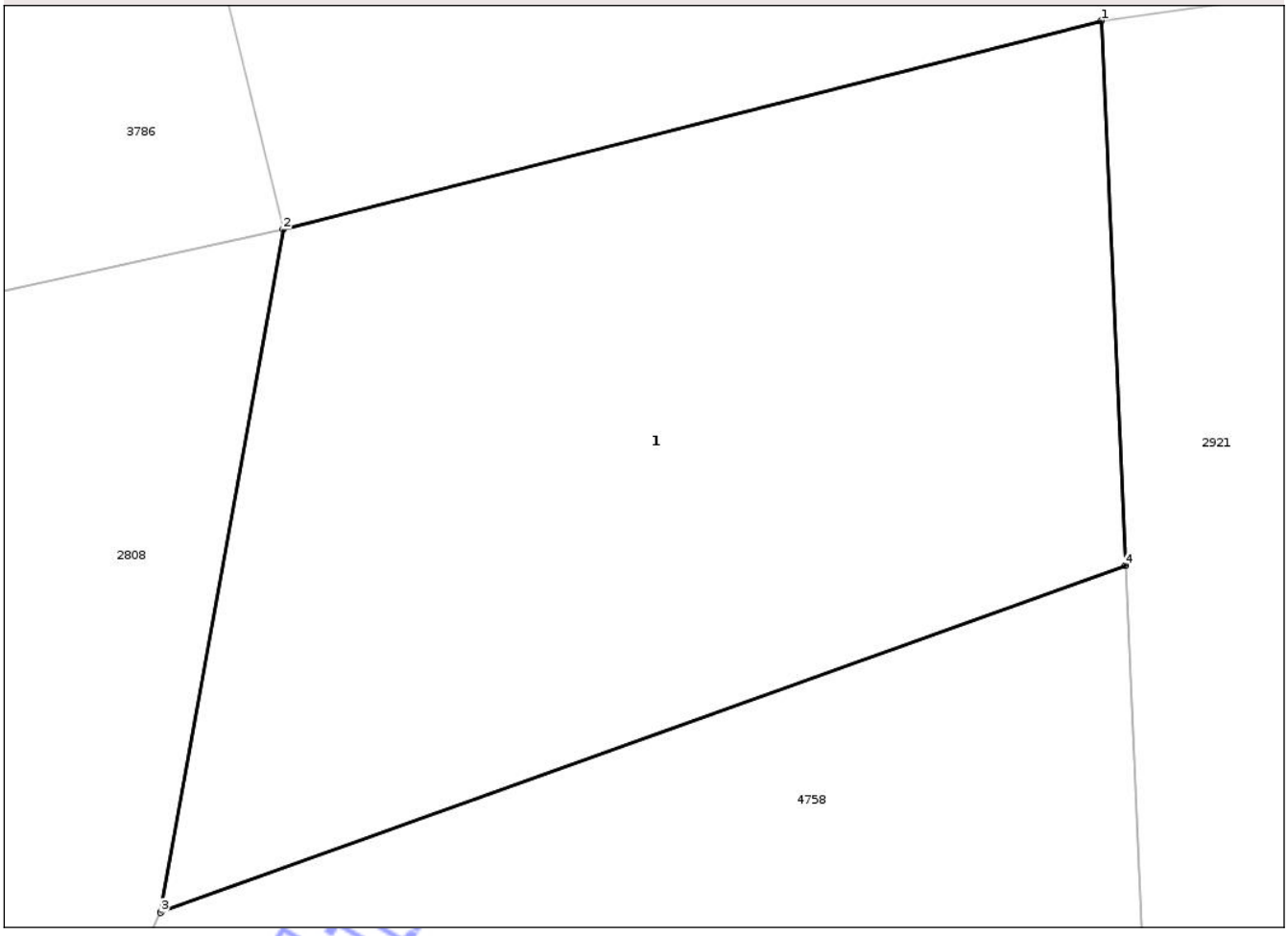

Date referitoare la teren

Crt	Categorie folosinţă	Intra vilan	Suprafaţa (mp)	Tarla	Parcelă	Nr. topo	Observaţii / Referinţe
1	curti constructii	DA	20	16	323/3	-	

Date referitoare la construcţii

Crt	Număr	Destinaţie construcţie	Supraf. (mp)	Situaţie juridică	Observaţii / Referinţe
A1.1		constructii industriale si edilitare	20	Cu acte	Nr. niveluri:1; S. construita la sol:20 mp; POD

Lungime Segmente
1) Valorile lungimilor segmentelor sunt obţinute din proiecţie în plan.

Punct început	X / Y	Punct sfârşit	X / Y	Lungime segment (** (m)
1	473.616,942 527.975,415	2	473.611,978 527.974,151	5.122
2	473.611,978 527.974,151	3	473.611,235 527.970,012	4.205
3	473.611,235 527.970,012	4	473.617,089 527.972,115	6.22

Document care conţine date cu caracter personal, protejat de prevederile Regulamentului (UE) nr. 679/2016 şi Legii 190/2018

Punct început	X / Y	Punct sfârşit	X / Y	Lungime segment (** (m)
4	473.617,089 527.972,115	1	473.616,942 527.975,415	3.303

** Lungimile segmentelor sunt determinate în planul de proiecţie Stereo 70 şi sunt rotunjite la 1 milimetru.
*** Distanţa dintre puncte este formată din segmente cumulate ce sunt mai mici decât valoarea 1 milimetru.

Neutilizabil in circuitul civil

DATE DESPRE IMOBILUL NR. 4771

Oficiul de Cadastru şi Publicitate Imobiliară SIBIU
Biroul de Cadastru şi Publicitate Imobiliară Medias

A. Partea I. Descrierea imobilului

TEREN Intravilan

Adresa: Loc. Valchid, Jud. Sibiu

Nr. Crt	Nr cadastral Nr. topografic	Suprafaţa* (mp)	Observaţii / Referinţe
A1		137	Sector cadastral:81 Teren neimprejmuit;

B. Partea II. Proprietari şi acte

Inscrieri privitoare la dreptul de proprietate şi alte drepturi reale		Referinţe
/		
Act Administrativ nr. 5466, din 15/12/2025 emis de PRIMĂRIA COMUNIE HOGHILAG;		
B1	Inscrierea posesiei, drept de PROPRIETATE, dobandit prin Lege, cota actuala 1/1, cota initiala 1/1	A1
	1) **NEIDENTIFICAT NEIDENTIFICAT**	
Act Normativ nr. 7, din 13/03/1996 emis de PARLAMENTUL ROMÂNIEI;		
B2	se notează mențiunea de proprietar neidentificat	A1

C. Partea III. SARCINI .

Inscrieri privind dezmembramintele dreptului de proprietate, drepturi reale de garanţie şi sarcini	Referinţe
NU SUNT	

Neutilizabil în circuitul civil

Anexa Nr. 1 La Partea I

Teren

Nr cadastral	Suprafaţa (mp)*	Observaţii / Referinţe
	137	

* Suprafaţa este determinată in planul de proiecţie Stereo 70.

DETALII LINIARE IMOBIL

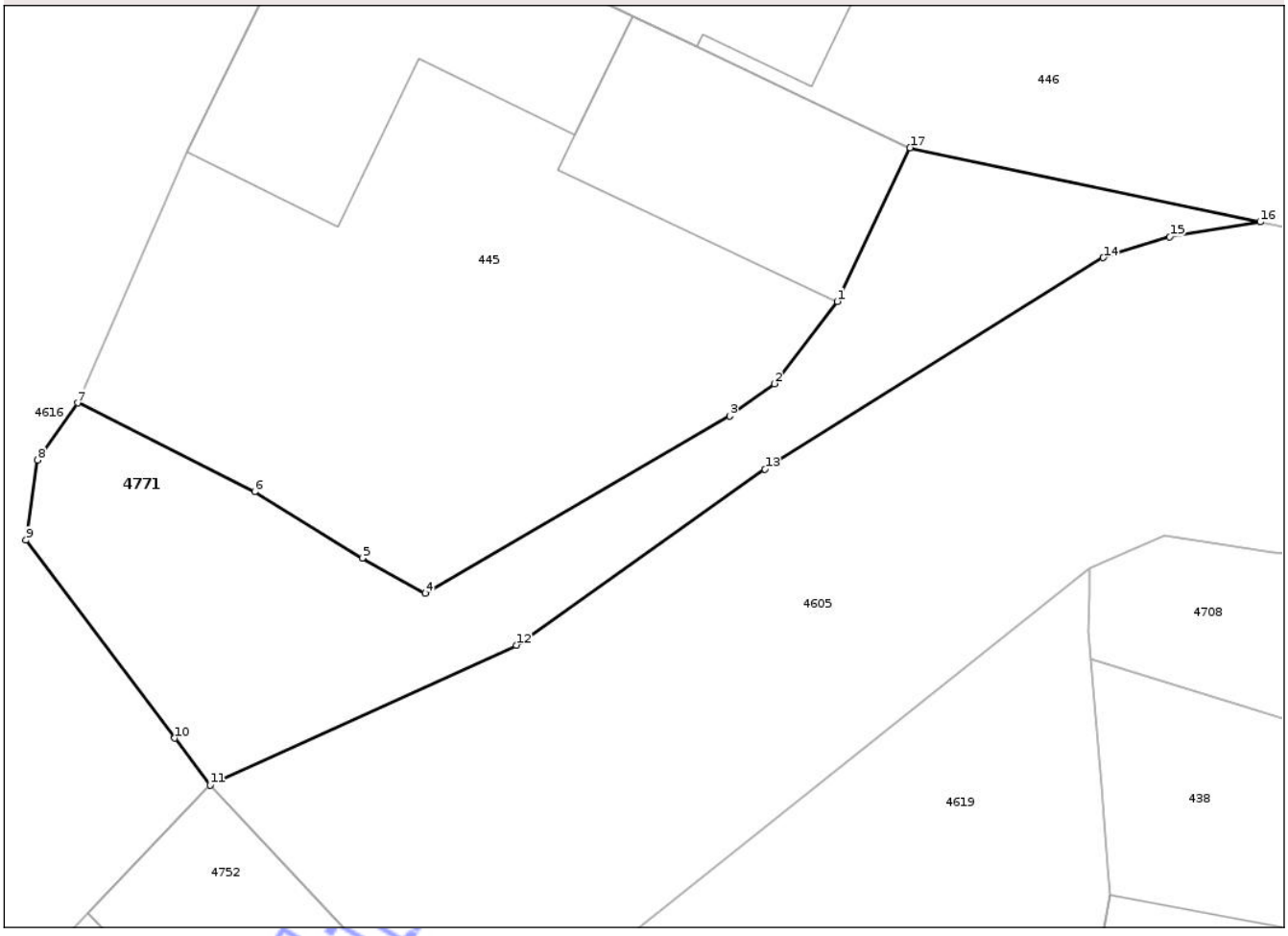

Date referitoare la teren

Crt	Categorie folosinţă	Intra vilan	Suprafaţa (mp)	Tarla	Parcelă	Nr. topo	Observaţii / Referinţe
1	ape curgatoare	DA	137	-	281/1	-	

Lungime Segmente
1) Valorile lungimilor segmentelor sunt obţinute din proiecţie în plan.

Punct început	X / Y	Punct sfârşit	X / Y	Lungime segment (** (m)
1	467.713,498 518.659,942	2	467.711,715 518.657,606	2.939
2	467.711,715 518.657,606	3	467.710,456 518.656,692	1.556
3	467.710,456 518.656,692	4	467.701,814 518.651,675	9.993
4	467.701,814 518.651,675	5	467.700,033 518.652,671	2.041
5	467.700,033 518.652,671	6	467.696,98 518.654,551	3.585

Document care conţine date cu caracter personal, protejat de prevederile Regulamentului (UE) nr. 679/2016 şi Legii 190/2018

Punct început	X / Y	Punct sfârşit	X / Y	Lungime segment (** (m)
6	467.696,98 518.654,551	7	467.691,961 518.657,065	5.613
7	467.691,961 518.657,065	8	467.690,82 518.655,452	1.976
8	467.690,82 518.655,452	9	467.690,493 518.653,18	2.295
9	467.690,493 518.653,18	10	467.694,716 518.647,569	7.023
10	467.694,716 518.647,569	11	467.695,718 518.646,237	1.667
11	467.695,718 518.646,237	12	467.704,399 518.650,202	9.544
12	467.704,399 518.650,202	13	467.711,455 518.655,189	8.64
13	467.711,455 518.655,189	14	467.721,044 518.661,18	11.307
14	467.721,044 518.661,18	15	467.722,932 518.661,765	1.977
15	467.722,932 518.661,765	16	467.725,498 518.662,192	2.601
16	467.725,498 518.662,192	17	467.715,562 518.664,29	10.155
17	467.715,562 518.664,29	1	467.713,498 518.659,942	4.813

**** Lungimile segmentelor sunt determinate în planul de proiecţie Stereo 70 şi sunt rotunjite la 1 milimetru.**
***** Distanţa dintre puncte este formată din segmente cumulate ce sunt mai mici decât valoarea 1 milimetru.**

Neutilizabil în circuitul civil

DATE DESPRE IMOBILUL NR. 4772

Oficiul de Cadastru şi Publicitate Imobiliară SIBIU
Biroul de Cadastru şi Publicitate Imobiliară Medias

A. Partea I. Descrierea imobilului

TEREN Intravilan

Adresa: Loc. Valchid, Jud. Sibiu

Nr. Crt	Nr cadastral Nr. topografic	Suprafaţa* (mp)	Observaţii / Referinţe
A1		632	Sector cadastral:81 Teren neimprejmuit;

B. Partea II. Proprietari şi acte

Inscrieri privitoare la dreptul de proprietate şi alte drepturi reale		Referinţe
/		
Act Administrativ nr. 5466, din 15/12/2025 emis de PRIMĂRIA COMUNIE HOGHILAG;		
B1	Inscrierea posesiei, drept de PROPRIETATE, dobandit prin Lege, cota actuala 1/1, cota initiala 1/1	A1
	1) **NEIDENTIFICAT NEIDENTIFICAT**	
Act Normativ nr. 7, din 13/03/1996 emis de PARLAMENTUL ROMÂNIEI;		
B2	se notează mențiunea de proprietar neidentificat	A1

C. Partea III. SARCINI .

Inscrieri privind dezmembramintele dreptului de proprietate, drepturi reale de garanţie şi sarcini	Referinţe
NU SUNT	

Neutilizabil în circuitul civil

Anexa Nr. 1 La Partea I

Teren

Nr cadastral	Suprafaţa (mp)*	Observaţii / Referinţe
	632	

* Suprafaţa este determinată in planul de proiecţie Stereo 70.

DETALII LINIARE IMOBIL

Date referitoare la teren

Crt	Categorie folosinţă	Intra vilan	Suprafaţa (mp)	Tarla	Parcelă	Nr. topo	Observaţii / Referinţe
1	ape curgatoare	DA	632	-	281/2	-	

Lungime Segmente

1) Valorile lungimilor segmentelor sunt obţinute din proiecţie în plan.

Punct început	X / Y	Punct sfârşit	X / Y	Lungime segment (** (m)
1	467.935,817 518.824,705	2	467.938,642 518.832,041	7.861
2	467.938,642 518.832,041	3	467.941,404 518.837,987	6.556
3	467.941,404 518.837,987	4	467.947,664 518.845,583	9.843
4	467.947,664 518.845,583	5	467.948,306 518.849,202	3.676
5	467.948,306 518.849,202	6	467.935,89 518.836,332	17.883

Document care conţine date cu caracter personal, protejat de prevederile Regulamentului (UE) nr. 679/2016 şi Legii 190/2018

Punct început	X / Y	Punct sfârşit	X / Y	Lungime segment (** (m)
6	467.935,89 518.836,332	7	467.921,502 518.824,796	18.442
7	467.921,502 518.824,796	8	467.905,525 518.813,541	19.543
8	467.905,525 518.813,541	9	467.896,347 518.798,47	17.646
9	467.896,347 518.798,47	10	467.887,568 518.771,555	28.311
10	467.887,568 518.771,555	11	467.896,851 518.785,14	16.454
11	467.896,851 518.785,14	12	467.901,968 518.792,933	9.323
12	467.901,968 518.792,933	13	467.905,725 518.797,662	6.04
13	467.905,725 518.797,662	14	467.911,441 518.804,765	9.117
14	467.911,441 518.804,765	15	467.916,924 518.810,411	7.87
15	467.916,924 518.810,411	16	467.923,525 518.815,032	8.058
16	467.923,525 518.815,032	17	467.930,537 518.820,165	8.69
17	467.930,537 518.820,165	1	467.935,817 518.824,705	6.963

**** Lungimile segmentelor sunt determinate în planul de proiecţie Stereo 70 şi sunt rotunjite la 1 milimetru.**
***** Distanţa dintre puncte este formată din segmente cumulate ce sunt mai mici decât valoarea 1 milimetru.**

Neutilizabil în circuitul civil

DATE DESPRE IMOBILUL NR. 4776

Oficiul de Cadastru şi Publicitate Imobiliară SIBIU
Biroul de Cadastru şi Publicitate Imobiliară Medias

A. Partea I. Descrierea imobilului

TEREN Extravilan

Adresa: Jud. Sibiu

Nr. Crt	Nr cadastral Nr. topografic	Suprafaţa* (mp)	Observaţii / Referinţe
A1		2.668	Sector cadastral:0 Teren neimprejmuit;

B. Partea II. Proprietari şi acte

Inscrieri privitoare la dreptul de proprietate şi alte drepturi reale		Referinţe
/		
Act Administrativ nr. 5466, din 15/12/2025 emis de PRIMĂRIA COMUNIE HOGHILAG;		
B1	Inscrierea posesiei, drept de PROPRIETATE, dobandit prin Lege, cota actuala 1/1, cota initiala 1/1	A1
	1) **NEIDENTIFICAT NEIDENTIFICAT**	
Act Normativ nr. 7, din 13/03/1996 emis de PARLAMENTUL ROMÂNIEI;		
B2	se notează menţiunea de proprietar neidentificat, rezerva comisiei locale de fond funciar	A1

C. Partea III. SARCINI .

Inscrieri privind dezmembramintele dreptului de proprietate, drepturi reale de garanţie şi sarcini	Referinţe
NU SUNT	

Neutilizabil în circuitul civil

Anexa Nr. 1 La Partea I

Teren

Nr cadastral	Suprafaţa (mp)*	Observaţii / Referinţe
	2.668	

* Suprafaţa este determinată in planul de proiecţie Stereo 70.

DETALII LINIARE IMOBIL

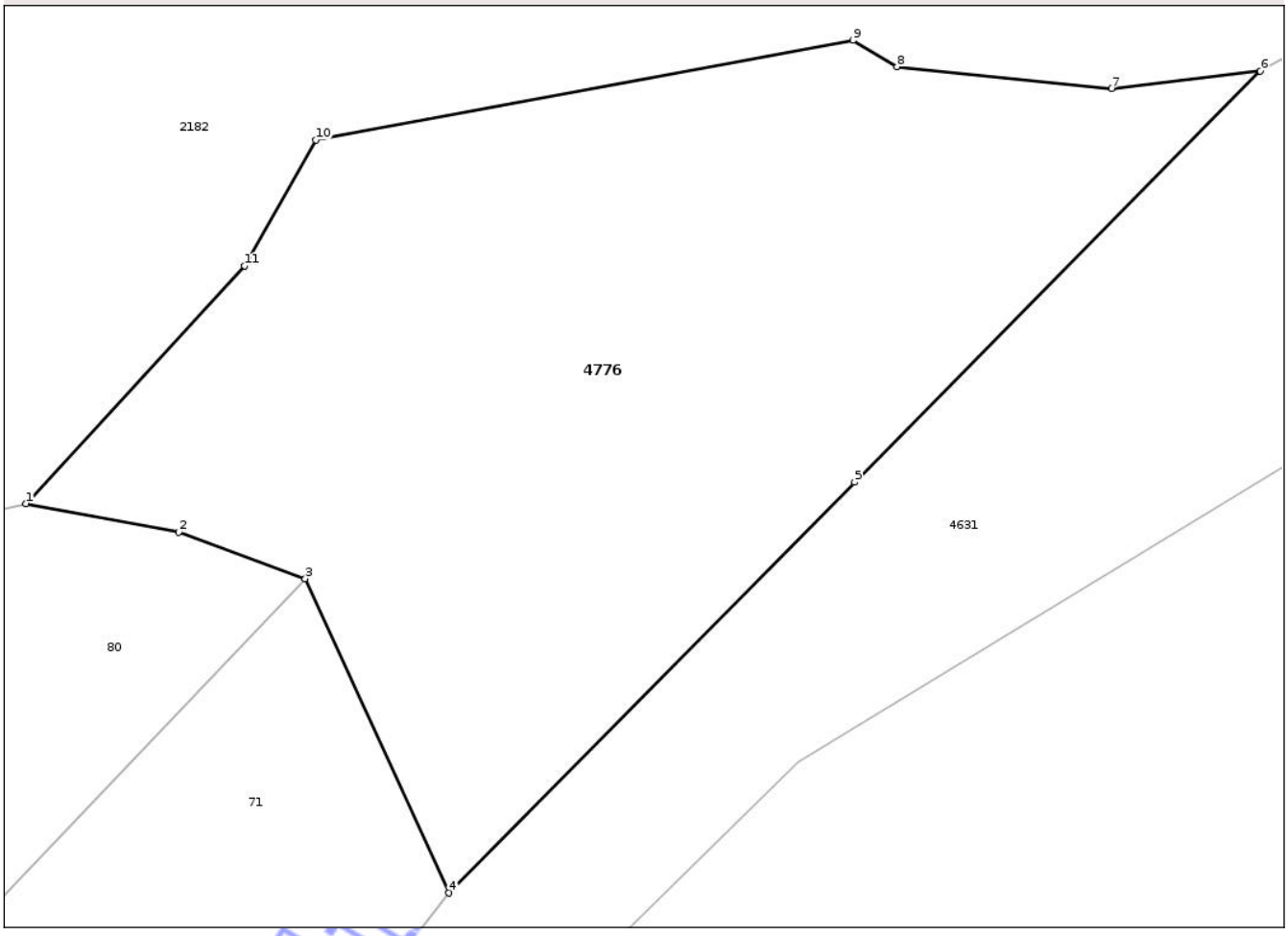

Date referitoare la teren

Crt	Categorie folosinţă	Intra vilan	Suprafaţa (mp)	Tarla	Parcelă	Nr. topo	Observaţii / Referinţe
1	arabil	NU	2.668	-	532	-	

Lungime Segmente
1) Valorile lungimilor segmentelor sunt obţinute din proiecţie în plan.

Punct început	X / Y	Punct sfârşit	X / Y	Lungime segment (** (m)
1	473.334,187 526.320,06	2	473.345,74 526.317,902	11.753
2	473.345,74 526.317,902	3	473.355,291 526.314,398	10.173
3	473.355,291 526.314,398	4	473.366,151 526.290,707	26.062
4	473.366,151 526.290,707	5	473.396,784 526.321,68	43.563
5	473.396,784 526.321,68	6	473.427,431 526.352,695	43.602

Document care conţine date cu caracter personal, protejat de prevederile Regulamentului (UE) nr. 679/2016 şi Legii 190/2018

Punct început	X / Y	Punct sfârşit	X / Y	Lungime segment (** (m)
6	473.427,431 526.352,695	7	473.416,187 526.351,372	11.322
7	473.416,187 526.351,372	8	473.399,981 526.353,026	16.29
8	473.399,981 526.353,026	9	473.396,674 526.355,01	3.856
9	473.396,674 526.355,01	10	473.356,108 526.347,481	41.259
10	473.356,108 526.347,481	11	473.350,697 526.337,989	10.926
11	473.350,697 526.337,989	1	473.334,187 526.320,06	24.373

**** Lungimile segmentelor sunt determinate în planul de proiecţie Stereo 70 şi sunt rotunjite la 1 milimetru.**
***** Distanţa dintre puncte este formată din segmente cumulate ce sunt mai mici decât valoarea 1 milimetru.**

Neutilizabil in circuitul civil

DATE DESPRE IMOBILUL NR. 4778

Oficiul de Cadastru şi Publicitate Imobiliară SIBIU
Biroul de Cadastru şi Publicitate Imobiliară Medias

A. Partea I. Descrierea imobilului

TEREN Extravilan

Adresa: Jud. Sibiu

Nr. Crt	Nr cadastral Nr. topografic	Suprafaţa* (mp)	Observaţii / Referinţe
A1		115	Sector cadastral:0 Teren neimprejmuit;

B. Partea II. Proprietari şi acte

Inscrieri privitoare la dreptul de proprietate şi alte drepturi reale		Referinţe
/		
Act Administrativ nr. 5466, din 15/12/2025 emis de PRIMĂRIA COMUNIE HOGHILAG;		
B1	Inscrierea posesiei, drept de PROPRIETATE, dobandit prin Lege, cota actuala 1/1, cota initiala 1/1	A1
	1) **NEIDENTIFICAT NEIDENTIFICAT**	
Act Normativ nr. 7, din 13/03/1996 emis de PARLAMENTUL ROMÂNIEI;		
B2	se notează menţiunea de proprietar neidentificat, rezerva comisiei locale de fond funciar	A1

C. Partea III. SARCINI .

Inscrieri privind dezmembramintele dreptului de proprietate, drepturi reale de garanţie şi sarcini	Referinţe
NU SUNT	

Neutilizabil în circuitul civil

Anexa Nr. 1 La Partea I

Teren

Nr cadastral	Suprafaţa (mp)*	Observaţii / Referinţe
	115	

* Suprafaţa este determinată in planul de proiecţie Stereo 70.

DETALII LINIARE IMOBIL

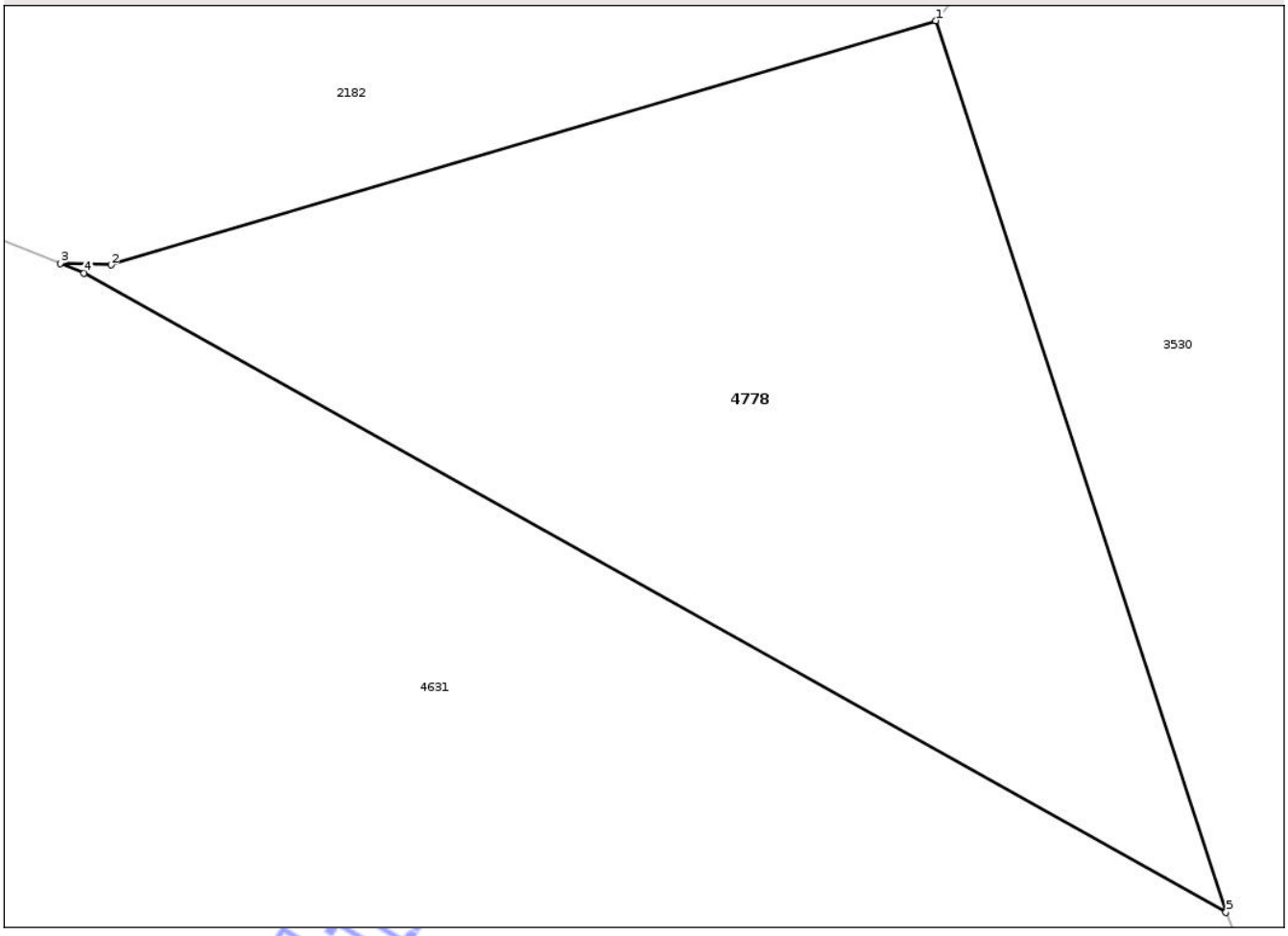

Date referitoare la teren

Crt	Categorie folosinţă	Intra vilan	Suprafaţa (mp)	Tarla	Parcelă	Nr. topo	Observaţii / Referinţe
1	padure	NU	115	15	521	-	

Lungime Segmente
1) Valorile lungimilor segmentelor sunt obţinute din proiecţie în plan.

Punct început	X / Y	Punct sfârşit	X / Y	Lungime segment (** (m)
1	473.643,116 526.494,182	2	473.629,385 526.490,121	14.319
2	473.629,385 526.490,121	3	473.628,542 526.490,15	0.843
3	473.628,542 526.490,15	4	473.628,94 526.489,989	0.429
4	473.628,94 526.489,989	5	473.647,945 526.479,359	21.776
5	473.647,945 526.479,359	1	473.643,116 526.494,182	15.59

Document care conţine date cu caracter personal, protejat de prevederile Regulamentului (UE) nr. 679/2016 şi Legii 190/2018

**** Lungimile segmentelor sunt determinate în planul de proiecţie Stereo 70 şi sunt rotunjite la 1 milimetru.**
***** Distanţa dintre puncte este formată din segmente cumulate ce sunt mai mici decât valoarea 1 milimetru.**

Neutilizabil in circuitul civil

DATE DESPRE IMOBILUL NR. 4779

Oficiul de Cadastru şi Publicitate Imobiliară SIBIU
Biroul de Cadastru şi Publicitate Imobiliară Medias

A. Partea I. Descrierea imobilului

TEREN Extravilan

Adresa: Jud. Sibiu

Nr. Crt	Nr cadastral Nr. topografic	Suprafaţa* (mp)	Observaţii / Referinţe
A1		242	Sector cadastral:4 Teren neimprejmuit;

B. Partea II. Proprietari şi acte

Inscrieri privitoare la dreptul de proprietate şi alte drepturi reale		Referinţe
/		
Act Administrativ nr. 5466, din 15/12/2025 emis de PRIMĂRIA COMUNIE HOGHILAG;		
B1	Inscrierea posesiei, drept de PROPRIETATE, dobandit prin Lege, cota actuala 1/1, cota initiala 1/1	A1
	1) **NEIDENTIFICAT NEIDENTIFICAT**	
Act Normativ nr. 7, din 13/03/1996 emis de PARLAMENTUL ROMÂNIEI;		
B2	se notează mențiunea de proprietar neidentificat	A1

C. Partea III. SARCINI .

Inscrieri privind dezmembramintele dreptului de proprietate, drepturi reale de garanţie şi sarcini	Referinţe
NU SUNT	

Neutilizabil în circuitul civil

Anexa Nr. 1 La Partea I

Teren

Nr cadastral	Suprafaţa (mp)*	Observaţii / Referinţe
	242	

* Suprafaţa este determinată in planul de proiecţie Stereo 70.

DETALII LINIARE IMOBIL

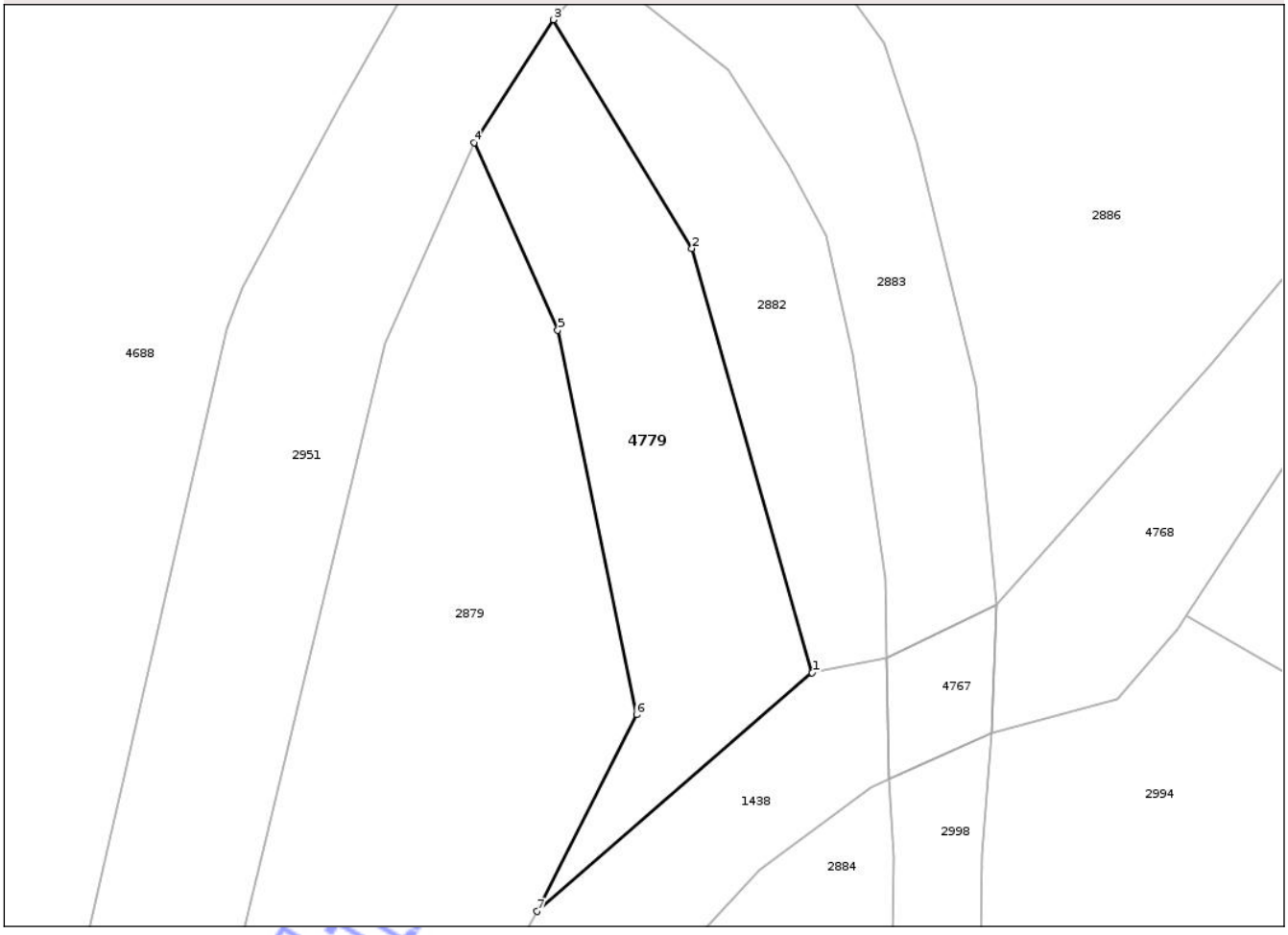

Date referitoare la teren

Crt	Categorie folosinţă	Intra vilan	Suprafaţa (mp)	Tarla	Parcelă	Nr. topo	Observaţii / Referinţe
1	ape curgatoare	NU	242	4	101/1	-	

Lungime Segmente

1) Valorile lungimilor segmentelor sunt obţinute din proiecţie în plan.

Punct început	X / Y	Punct sfârşit	X / Y	Lungime segment (** (m)
1	473.265,551 529.603,146	2	473.260,091 529.622,389	20.003
2	473.260,091 529.622,389	3	473.253,812 529.632,751	12.116
3	473.253,812 529.632,751	4	473.250,204 529.627,177	6.64
4	473.250,204 529.627,177	5	473.254,004 529.618,684	9.304
5	473.254,004 529.618,684	6	473.257,576 529.601,25	17.796

Document care conţine date cu caracter personal, protejat de prevederile Regulamentului (UE) nr. 679/2016 şi Legii 190/2018

Punct început	X / Y	Punct sfârşit	X / Y	Lungime segment (** (m)
6	473.257,576 529.601,25	7	473.253,062 529.592,333	9.994
7	473.253,062 529.592,333	1	473.265,551 529.603,146	16.52

** Lungimile segmentelor sunt determinate în planul de proiecţie Stereo 70 şi sunt rotunjite la 1 milimetru.
*** Distanţa dintre puncte este formată din segmente cumulate ce sunt mai mici decât valoarea 1 milimetru.

Neutilizabil in circuitul civil

DATE DESPRE IMOBILUL NR. 4780

Oficiul de Cadastru şi Publicitate Imobiliară SIBIU
Biroul de Cadastru şi Publicitate Imobiliară Medias

A. Partea I. Descrierea imobilului

TEREN Extravilan

Adresa: Jud. Sibiu

Nr. Crt	Nr cadastral Nr. topografic	Suprafaţa* (mp)	Observaţii / Referinţe
A1		805	Sector cadastral:4 Teren neimprejmuit;

B. Partea II. Proprietari şi acte

Inscrieri privitoare la dreptul de proprietate şi alte drepturi reale		Referinţe
/		
Act Administrativ nr. 5466, din 15/12/2025 emis de PRIMĂRIA COMUNIE HOGHILAG;		
B1	Inscrierea posesiei, drept de PROPRIETATE, dobandit prin Lege, cota actuala 1/1, cota initiala 1/1	A1
	1) **NEIDENTIFICAT NEIDENTIFICAT**	
Act Normativ nr. 7, din 13/03/1996 emis de PARLAMENTUL ROMÂNIEI;		
B2	se notează mențiunea de proprietar neidentificat	A1

C. Partea III. SARCINI .

Inscrieri privind dezmembramintele dreptului de proprietate, drepturi reale de garanţie şi sarcini	Referinţe
NU SUNT	

Neutilizabil în circuitul civil

Anexa Nr. 1 La Partea I

Teren

Nr cadastral	Suprafaţa (mp)*	Observaţii / Referinţe
	805	

* Suprafaţa este determinată in planul de proiecţie Stereo 70.

DETALII LINIARE IMOBIL

Date referitoare la teren

Crt	Categorie folosinţă	Intra vilan	Suprafaţa (mp)	Tarla	Parcelă	Nr. topo	Observaţii / Referinţe
1	ape statatoare	NU	805	4	106/1	-	

Lungime Segmente
1) Valorile lungimilor segmentelor sunt obţinute din proiecţie în plan.

Punct început	X / Y	Punct sfârşit	X / Y	Lungime segment (** (m)
1	473.534,951 529.924,932	2	473.529,244 529.920,784	7.055
2	473.529,244 529.920,784	3	473.523,814 529.916,333	7.021
3	473.523,814 529.916,333	4	473.512,438 529.901,327	18.831
4	473.512,438 529.901,327	5	473.497,723 529.879,228	26.55
5	473.497,723 529.879,228	6	473.482,599 529.860,484	24.085

Document care conţine date cu caracter personal, protejat de prevederile Regulamentului (UE) nr. 679/2016 şi Legii 190/2018

Punct început	X / Y	Punct sfârşit	X / Y	Lungime segment (** (m)
6	473.482,599 529.860,484	7	473.493,085 529.851,709	13.673
7	473.493,085 529.851,709	8	473.495,742 529.858,382	7.183
8	473.495,742 529.858,382	9	473.508,383 529.874,943	20.834
9	473.508,383 529.874,943	10	473.519,333 529.893,937	21.924
10	473.519,333 529.893,937	11	473.527,715 529.905,574	14.341
11	473.527,715 529.905,574	12	473.532,327 529.915,477	10.924
12	473.532,327 529.915,477	1	473.534,951 529.924,932	9.812

**** Lungimile segmentelor sunt determinate în planul de proiecţie Stereo 70 şi sunt rotunjite la 1 milimetru.**
***** Distanţa dintre puncte este formată din segmente cumulate ce sunt mai mici decât valoarea 1 milimetru.**

Neutilizabil in circuitul civil

DATE DESPRE IMOBILUL NR. 4782

Oficiul de Cadastru şi Publicitate Imobiliară SIBIU
Biroul de Cadastru şi Publicitate Imobiliară Medias

A. Partea I. Descrierea imobilului

TEREN Intravilan

Adresa: Loc. Valchid, Jud. Sibiu

Nr. Crt	Nr cadastral Nr. topografic	Suprafaţa* (mp)	Observaţii / Referinţe
A1		1.000	Sector cadastral:81 Teren neimprejmuit;

Construcţii

Crt	Nr cadastral Nr. topografic	Adresa	Observaţii / Referinţe
A1.1		Loc. Valchid, Jud. Sibiu	Nr. niveluri:1; S. construita la sol:13 mp; POD

B. Partea II. Proprietari şi acte

Inscrieri privitoare la dreptul de proprietate şi alte drepturi reale		Referinţe
/		
Act Administrativ nr. 5466, din 15/12/2025 emis de PRIMĂRIA COMUNIE HOGHILAG;		
B1	Inscrierea posesiei, drept de PROPRIETATE, dobandit prin Lege, cota actuala 1/1, cota initiala 1/1	A1
	1) **NEIDENTIFICAT NEIDENTIFICAT**, PROPRIETAR NEIDENTIFICAT	
Act Normativ nr. 7, din 13/03/1996 emis de PARLAMENTUL ROMÂNIEI;		
B2	se notează mențiunea de proprietar neidentificat	A1
B3	Inscrierea provizorie, drept de PROPRIETATE, dobandit prin Lege, cota actuala 1/1, cota initiala 1/1	A1.1
	1) **COMUNA HOGHILAG**, CIF:0000000000000, PROPRIETAR NEIDENTICIAT	

C. Partea III. SARCINI .

Inscrieri privind dezmembramintele dreptului de proprietate, drepturi reale de garanţie şi sarcini	Referinţe
NU SUNT	

Neutilizabil în circuitul civil

Anexa Nr. 1 La Partea I

Teren

Nr cadastral	Suprafaţa (mp)*	Observaţii / Referinţe
	1.000	

* Suprafaţa este determinată in planul de proiecţie Stereo 70.

DETALII LINIARE IMOBIL

Date referitoare la teren

Crt	Categorie folosinţă	Intra vilan	Suprafaţa (mp)	Tarla	Parcelă	Nr. topo	Observaţii / Referinţe
1	ape curgatoare	DA	591	-	260	-	
2	ape curgatoare	DA	389	-	260	-	
3	curti constructii	DA	20	-	281	-	

Date referitoare la construcţii

Crt	Număr	Destinaţie construcţie	Supraf. (mp)	Situaţie juridică	Observaţii / Referinţe
A1.1		constructii industriale si edilitare	13	Cu acte	Nr. niveluri:1; S. construita la sol:13 mp; POD

Lungime Segmente

1) Valorile lungimilor segmentelor sunt obţinute din proiecţie în plan.

Punct început	X / Y	Punct sfârşit	X / Y	Lungime segment (** (m)
1	467.698,202 518.599,866	2	467.699,001 518.598,228	1.822

Punct început	X / Y	Punct sfârşit	X / Y	Lungime segment (** (m)
2	467.699,001 518.598,228	3	467.700,225 518.569,875	28.379

Document care conţine date cu caracter personal, protejat de prevederile Regulamentului (UE) nr. 679/2016 şi Legii 190/2018

Punct început	X / Y	Punct sfârşit	X / Y	Lungime segment (** (m)
3	467.700,225 518.569,875	4	467.700,395 518.565,927	3.952
5	467.697,872 518.553,842	6	467.698,352 518.524,745	29.101
7	467.698,666 518.518,927	8	467.699,588 518.514,181	4.835
9	467.702,136 518.511,812	10	467.706,946 518.508,206	6.012
11	467.714,579 518.506,702	12	467.715,523 518.508,465	2.0
13	467.708,598 518.512,174	14	467.704,145 518.515,512	5.565
15	467.704,295 518.524,017	16	467.703,669 518.528,167	4.197
17	467.704,011 518.542,89	18	467.703,578 518.550,74	7.862
19	467.705,898 518.558,875	20	467.705,975 518.568,277	9.402
21	467.705,325 518.579,776	22	467.705,124 518.594,526	14.751
23	467.704,947 518.599,811	24	467.702,599 518.606,577	7.162
25	467.702,405 518.607,135	26	467.701,759 518.609,441	2.395
27	467.702,635 518.610,497	28	467.704,493 518.612,74	2.913
29	467.705,166 518.619,796	30	467.704,764 518.624,43	4.651
31	467.703,885 518.628,155	32	467.700,383 518.633,747	6.598
33	467.699,52 518.635,126	34	467.671,888 518.611,459	36.382
35	467.684,349 518.616,271	36	467.690,518 518.615,544	6.212
37	467.694,811 518.607,78	38	467.696,7 518.607,88	1.892
39	467.697,325 518.605,602	40	467.695,912 518.604,558	1.757

Punct început	X / Y	Punct sfârşit	X / Y	Lungime segment (** (m)
4	467.700,395 518.565,927	5	467.697,872 518.553,842	12.346
6	467.698,352 518.524,745	7	467.698,666 518.518,927	5.826
8	467.699,588 518.514,181	9	467.702,136 518.511,812	3.479
10	467.706,946 518.508,206	11	467.714,579 518.506,702	7.78
12	467.715,523 518.508,465	13	467.708,598 518.512,174	7.856
14	467.704,145 518.515,512	15	467.704,295 518.524,017	8.506
16	467.703,669 518.528,167	17	467.704,011 518.542,89	14.727
18	467.703,578 518.550,74	19	467.705,898 518.558,875	8.459
20	467.705,975 518.568,277	21	467.705,325 518.579,776	11.517
22	467.705,124 518.594,526	23	467.704,947 518.599,811	5.288
24	467.702,599 518.606,577	25	467.702,405 518.607,135	0.591
26	467.701,759 518.609,441	27	467.702,635 518.610,497	1.372
28	467.704,493 518.612,74	29	467.705,166 518.619,796	7.088
30	467.704,764 518.624,43	31	467.703,885 518.628,155	3.827
32	467.700,383 518.633,747	33	467.699,52 518.635,126	1.627
34	467.671,888 518.611,459	35	467.684,349 518.616,271	13.358
36	467.690,518 518.615,544	37	467.694,811 518.607,78	8.872
38	467.696,7 518.607,88	39	467.697,325 518.605,602	2.362
40	467.695,912 518.604,558	1	467.698,202 518.599,866	5.221

**** Lungimile segmentelor sunt determinate în planul de proiecţie Stereo 70 şi sunt rotunjite la 1 milimetru.**
***** Distanţa dintre puncte este formată din segmente cumulate ce sunt mai mici decât valoarea 1 milimetru.**

Neutilizabil în circuitul civil

DATE DESPRE IMOBILUL NR. 4783

Oficiul de Cadastru şi Publicitate Imobiliară SIBIU
Biroul de Cadastru şi Publicitate Imobiliară Medias

A. Partea I. Descrierea imobilului

TEREN Intravilan

Adresa: Loc. Prod, Jud. Sibiu

Nr. Crt	Nr cadastral Nr. topografic	Suprafaţa* (mp)	Observaţii / Referinţe
A1		575	Sector cadastral:7 Teren neimprejmuit;

B. Partea II. Proprietari şi acte

Inscrieri privitoare la dreptul de proprietate şi alte drepturi reale		Referinţe
/		
Act Administrativ nr. 5466, din 15/12/2025 emis de PRIMĂRIA COMUNIE HOGHILAG;		
B1	Inscrierea posesiei, drept de PROPRIETATE, dobandit prin Lege, cota actuala 1/1, cota initiala 1/1	A1
	1) **NEIDENTIFICAT NEIDENTIFICAT**	
Act Normativ nr. 7, din 13/03/1996 emis de PARLAMENTUL ROMÂNIEI;		
B2	se notează mențiunea de proprietar neidentificat	A1

C. Partea III. SARCINI .

Inscrieri privind dezmembramintele dreptului de proprietate, drepturi reale de garanţie şi sarcini	Referinţe
NU SUNT	

Neutilizabil în circuitul civil

Anexa Nr. 1 La Partea I

Teren

Nr cadastral	Suprafaţa (mp)*	Observaţii / Referinţe
	575	

* Suprafaţa este determinată in planul de proiecţie Stereo 70.

DETALII LINIARE IMOBIL

Date referitoare la teren

Crt	Categorie folosinţă	Intra vilan	Suprafaţa (mp)	Tarla	Parcelă	Nr. topo	Observaţii / Referinţe
1	faneata	DA	575	-	92/2	-	

Lungime Segmente

1) Valorile lungimilor segmentelor sunt obţinute din proiecţie în plan.

Punct început	X / Y	Punct sfârşit	X / Y	Lungime segment (** (m)
1	473.298,832 529.062,121	2	473.294,126 529.058,755	5.786
3	473.292,817 529.055,882	4	473.291,407 529.052,084	4.051
5	473.290,109 529.048,796	6	473.283,982 529.034,648	15.418
7	473.280,421 529.026,393	8	473.279,274 529.021,28	5.24
9	473.276,685 529.008,347	10	473.271,923 528.998,388	11.039

Punct început	X / Y	Punct sfârşit	X / Y	Lungime segment (** (m)
2	473.294,126 529.058,755	3	473.292,817 529.055,882	3.157
4	473.291,407 529.052,084	5	473.290,109 529.048,796	3.535
6	473.283,982 529.034,648	7	473.280,421 529.026,393	8.99
8	473.279,274 529.021,28	9	473.276,685 529.008,347	13.19
10	473.271,923 528.998,388	11	473.269,92 528.993,434	5.344

Document care conţine date cu caracter personal, protejat de prevederile Regulamentului (UE) nr. 679/2016 şi Legii 190/2018

Punct început	X / Y	Punct sfârşit	X / Y	Lungime segment (** (m)
11	473.269,92 528.993,434	12	473.268,198 528.987,75	5.939
13	473.262,352 528.968,716	14	473.258,422 528.959,906	9.647
15	473.256,051 528.954,511	16	473.249,465 528.932,833	22.656
17	473.245,497 528.921,245	18	473.242,819 528.915,395	6.434
19	473.240,926 528.908,618	20	473.240,377 528.904,099	4.552
21	473.240,692 528.900,595	22	473.241,884 528.896,023	4.725
23	473.243,705 528.891,687	24	473.241,732 528.899,753	8.304
25	473.242,218 528.907,764	26	473.250,023 528.932,063	25.522
27	473.266,998 528.973,73	28	473.276,034 528.997,8	25.71
29	473.284,473 529.018,917	30	473.299,105 529.058,629	42.322

Punct început	X / Y	Punct sfârşit	X / Y	Lungime segment (** (m)
12	473.268,198 528.987,75	13	473.262,352 528.968,716	19.912
14	473.258,422 528.959,906	15	473.256,051 528.954,511	5.893
16	473.249,465 528.932,833	17	473.245,497 528.921,245	12.249
18	473.242,819 528.915,395	19	473.240,926 528.908,618	7.036
20	473.240,377 528.904,099	21	473.240,692 528.900,595	3.518
22	473.241,884 528.896,023	23	473.243,705 528.891,687	4.703
24	473.241,732 528.899,753	25	473.242,218 528.907,764	8.026
26	473.250,023 528.932,063	27	473.266,998 528.973,73	44.992
28	473.276,034 528.997,8	29	473.284,473 529.018,917	22.741
30	473.299,105 529.058,629	1	473.298,832 529.062,121	3.503

**** Lungimile segmentelor sunt determinate în planul de proiecţie Stereo 70 şi sunt rotunjite la 1 milimetru.**
***** Distanţa dintre puncte este formată din segmente cumulate ce sunt mai mici decât valoarea 1 milimetru.**

Neutilizabil în circuitul civil

DATE DESPRE IMOBILUL NR. 4784

Oficiul de Cadastru şi Publicitate Imobiliară SIBIU
Biroul de Cadastru şi Publicitate Imobiliară Medias

A. Partea I. Descrierea imobilului

TEREN Extravilan

Adresa: Jud. Sibiu

Nr. Crt	Nr cadastral Nr. topografic	Suprafaţa* (mp)	Observaţii / Referinţe
A1		124	Sector cadastral:0 Teren neimprejmuit;

B. Partea II. Proprietari şi acte

Inscrieri privitoare la dreptul de proprietate şi alte drepturi reale		Referinţe
/		
Act Administrativ nr. 5466, din 15/12/2025 emis de PRIMĂRIA COMUNIE HOGHILAG;		
B1	Inscrierea posesiei, drept de PROPRIETATE, dobandit prin Lege, cota actuala 1/1, cota initiala 1/1	A1
	1) **NEIDENTIFICAT NEIDENTIFICAT**	
Act Normativ nr. 7, din 13/03/1996 emis de PARLAMENTUL ROMÂNIEI;		
B2	se notează menţiunea de proprietar neidentificat, rezerva comisiei locale de fond funciar	A1

C. Partea III. SARCINI .

Inscrieri privind dezmembramintele dreptului de proprietate, drepturi reale de garanţie şi sarcini	Referinţe
NU SUNT	

Neutilizabil în circuitul civil

Anexa Nr. 1 La Partea I

Teren

Nr cadastral	Suprafaţa (mp)*	Observaţii / Referinţe
	124	

* Suprafaţa este determinată in planul de proiecţie Stereo 70.

DETALII LINIARE IMOBIL

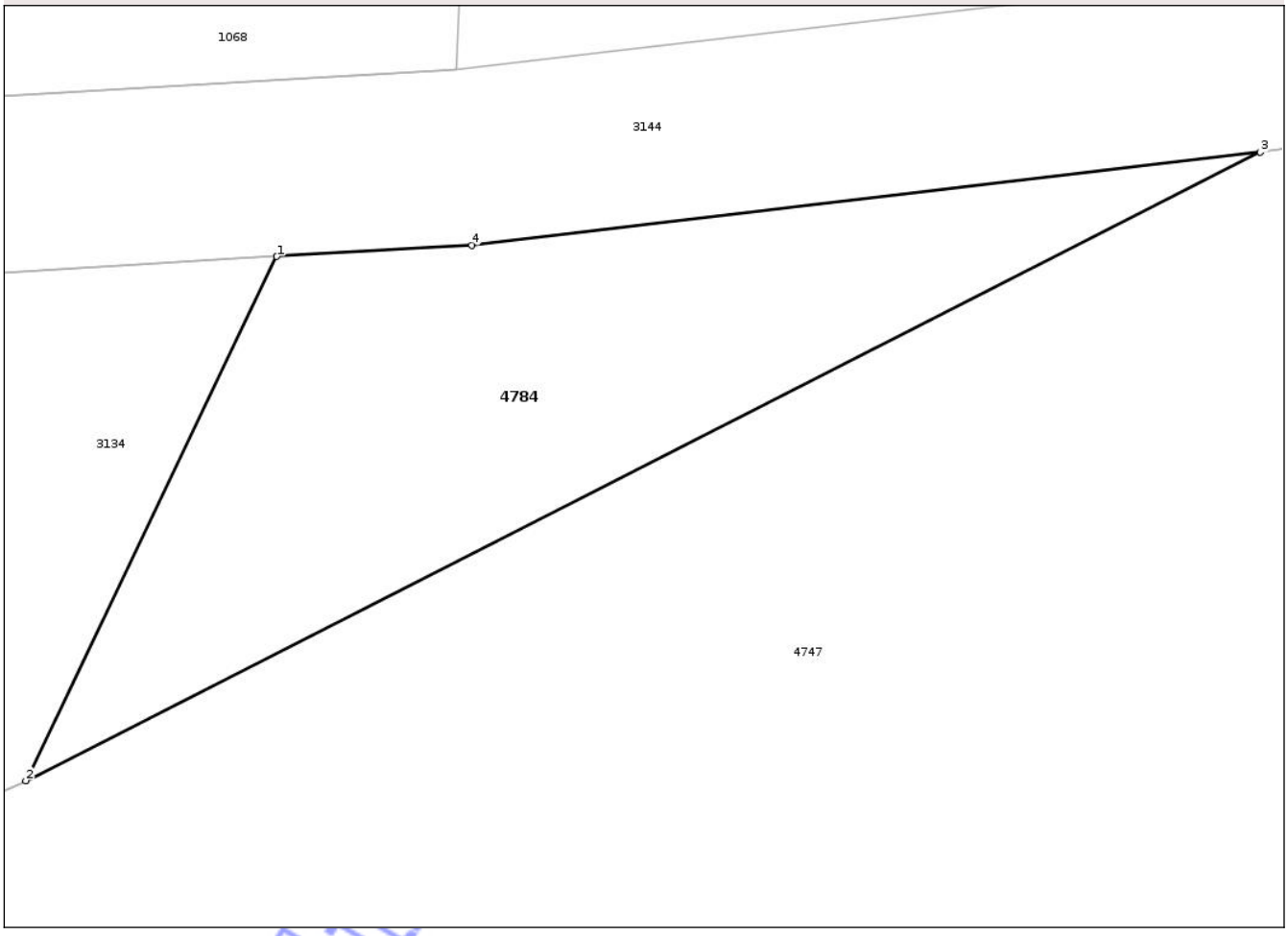

Date referitoare la teren

Crt	Categorie folosinţă	Intra vilan	Suprafaţa (mp)	Tarla	Parcelă	Nr. topo	Observaţii / Referinţe
1	arabil	NU	124	55	1081/3	-	

Lungime Segmente
1) Valorile lungimilor segmentelor sunt obţinute din proiecţie în plan.

Punct început	X / Y	Punct sfârşit	X / Y	Lungime segment (** (m)
1	470.361,42 525.311,037	2	470.355,717 525.299,131	13.201
2	470.355,717 525.299,131	3	470.383,782 525.313,405	31.486
3	470.383,782 525.313,405	4	470.365,855 525.311,297	18.051
4	470.365,855 525.311,297	1	470.361,42 525.311,037	4.443

**** Lungimile segmentelor sunt determinate în planul de proiecţie Stereo 70 şi sunt rotunjite la 1 milimetru.**

Document care conţine date cu caracter personal, protejat de prevederile Regulamentului (UE) nr. 679/2016 şi Legii 190/2018

***** Distanţa dintre puncte este formată din segmente cumulate ce sunt mai mici decât valoarea 1 milimetru.**

Neutilizabil in circuitul civil

DATE DESPRE IMOBILUL NR. 4785

Oficiul de Cadastru şi Publicitate Imobiliară SIBIU
Biroul de Cadastru şi Publicitate Imobiliară Medias

A. Partea I. Descrierea imobilului

TEREN Intravilan

Adresa: Loc. Valchid, Jud. Sibiu

Nr. Crt	Nr cadastral Nr. topografic	Suprafaţa* (mp)	Observaţii / Referinţe
A1		292	Sector cadastral:75 Teren neimprejmuit;

B. Partea II. Proprietari şi acte

Inscrieri privitoare la dreptul de proprietate şi alte drepturi reale		Referinţe
/		
Act Administrativ nr. 5466, din 15/12/2025 emis de PRIMĂRIA COMUNIE HOGHILAG;		
B1	Inscrierea posesiei, drept de PROPRIETATE, dobandit prin Lege, cota actuala 1/1, cota initiala 1/1	A1
	1) **NEIDENTIFICAT NEIDENTIFICAT**	
Act Normativ nr. 7, din 13/03/1996 emis de PARLAMENTUL ROMÂNIEI;		
B2	se notează mențiunea de proprietar neidentificat	A1

C. Partea III. SARCINI .

Inscrieri privind dezmembramintele dreptului de proprietate, drepturi reale de garanţie şi sarcini	Referinţe
NU SUNT	

Neutilizabil în circuitul civil

Anexa Nr. 1 La Partea I

Teren

Nr cadastral	Suprafaţa (mp)*	Observaţii / Referinţe
	292	

* Suprafaţa este determinată in planul de proiecţie Stereo 70.

DETALII LINIARE IMOBIL

Date referitoare la teren

Crt	Categorie folosinţă	Intra vilan	Suprafaţa (mp)	Tarla	Parcelă	Nr. topo	Observaţii / Referinţe
1	neproductiv	DA	292	75	281/8	-	

Lungime Segmente
1) Valorile lungimilor segmentelor sunt obţinute din proiecţie în plan.

Punct început	X / Y	Punct sfârşit	X / Y	Lungime segment (** (m)
1	468.081,758 519.396,02	2	468.074,679 519.394,588	7.222
2	468.074,679 519.394,588	3	468.071,522 519.392,282	3.91
3	468.071,522 519.392,282	4	468.070,098 519.389,662	2.982
4	468.070,098 519.389,662	5	468.070,237 519.375,443	14.22
5	468.070,237 519.375,443	6	468.076,198 519.347,004	29.057

Document care conţine date cu caracter personal, protejat de prevederile Regulamentului (UE) nr. 679/2016 şi Legii 190/2018

Punct început	X / Y	Punct sfârşit	X / Y	Lungime segment (** (m)
6	468.076,198 519.347,004	7	468.076,352 519.335,827	11.178
7	468.076,352 519.335,827	8	468.084,455 519.341,579	9.937
8	468.084,455 519.341,579	9	468.080,968 519.345,166	5.003
9	468.080,968 519.345,166	10	468.075,161 519.377,455	32.807
10	468.075,161 519.377,455	11	468.074,466 519.389,451	12.016
11	468.074,466 519.389,451	1	468.081,758 519.396,02	9.815

**** Lungimile segmentelor sunt determinate în planul de proiecţie Stereo 70 şi sunt rotunjite la 1 milimetru.**
***** Distanţa dintre puncte este formată din segmente cumulate ce sunt mai mici decât valoarea 1 milimetru.**

Neutilizabil in circuitul civil

DATE DESPRE IMOBILUL NR. 4786

Oficiul de Cadastru şi Publicitate Imobiliară SIBIU
Biroul de Cadastru şi Publicitate Imobiliară Medias

A. Partea I. Descrierea imobilului

Nr. CF vechi:1432
Nr. topografic:349

TEREN Intravilan

Adresa: Loc. Hoghilag, Str Blocului, Nr. 2, Jud. Sibiu

Nr. Crt	Nr cadastral Nr. topografic	Suprafaţa* (mp)	Observaţii / Referinţe
A1	101087	710	Sector cadastral:51 Teren imprejmuit;

Construcţii

Crt	Nr cadastral Nr. topografic	Adresa	Observaţii / Referinţe
A1.1	101087-C1	Loc. Hoghilag, Str Blocului, Nr. 2, Jud. Sibiu	Nr. niveluri:1; S. construita la sol:103 mp; LOCUINȚĂ -P
A1.2	101087-C2	Loc. Hoghilag, Str Blocului, Nr. 2, Jud. Sibiu	Nr. niveluri:1; S. construita la sol:17 mp; COTET - P
A1.3	101087-C3	Loc. Hoghilag, Str Blocului, Nr. 2, Jud. Sibiu	Nr. niveluri:1; S. construita la sol:36 mp; GRAJD - P
A1.4	101087-C4	Loc. Hoghilag, Str Blocului, Nr. 2, Jud. Sibiu	Nr. niveluri:1; S. construita la sol:37 mp; GRAJD - P
A1.5	101087-C5	Loc. Hoghilag, Str Blocului, Nr. 2, Jud. Sibiu	Nr. niveluri:1; S. construita la sol:2 mp; WC - P
A1.6	101087-C6	Loc. Hoghilag, Str Blocului, Nr. 2, Jud. Sibiu	Nr. niveluri:1; S. construita la sol:18 mp; MAGAZIE - P
A1.7	101087-C7	Loc. Hoghilag, Str Blocului, Nr. 2, Jud. Sibiu	Nr. niveluri:1; S. construita la sol:25 mp; BUCATARIE - P

B. Partea II. Proprietari şi acte

Inscrieri privitoare la dreptul de proprietate şi alte drepturi reale		Referinţe
2416 / 19/07/1990		
Act Notarial nr. 0, din 19/07/1990 emis de NOTARIATUL DE STAT LOCAL MEDIAŞ;		
B1	Intabulare, drept de PROPRIETATE, cumpărare, dobandit prin Conventie, cota actuala 1/1, cota initiala 1/1	A1, A1.1
	1) **CIURARIU MARIA**, necăsătorită	
/		
Act Normativ nr. 7, din 13/03/1996 emis de PARLAMENTUL ROMÂNIEI;		
B2	Intabulare, drept de PROPRIETATE, dobandit prin Lege, cota actuala 1/1, cota initiala 1/1	A1.2, A1.3, A1.4, A1.5, A1.6, A1.7
	1) **CIURARIU MARIA**	

C. Partea III. SARCINI .

Inscrieri privind dezmembramintele dreptului de proprietate, drepturi reale de garanţie şi sarcini	Referinţe
NU SUNT	

Neoficial - fără circuitul civil

Anexa Nr. 1 La Partea I

Teren

Nr cadastral	Suprafaţa (mp)*	Observaţii / Referinţe
101087	710	

* Suprafaţa este determinată in planul de proiecţie Stereo 70.

DETALII LINIARE IMOBIL

Date referitoare la teren

Crt	Categorie folosinţă	Intra vilan	Suprafaţa (mp)	Tarla	Parcelă	Nr. topo	Observaţii / Referinţe
1	curti constructii	DA	710	10	540	349	

Date referitoare la construcţii

Crt	Număr	Destinaţie construcţie	Supraf. (mp)	Situaţie juridică	Observaţii / Referinţe
A1.1	101087-C1	constructii de locuinte	103	Cu acte	Nr. niveluri:1; S. construita la sol:103 mp; LOCUINȚĂ -P
A1.2	101087-C2	constructii anexa	17	Cu acte	Nr. niveluri:1; S. construita la sol:17 mp; COTET - P
A1.3	101087-C3	constructii anexa	36	Cu acte	Nr. niveluri:1; S. construita la sol:36 mp; GRAJD - P
A1.4	101087-C4	constructii anexa	37	Cu acte	Nr. niveluri:1; S. construita la sol:37 mp; GRAJD - P
A1.5	101087-C5	constructii anexa	2	Cu acte	Nr. niveluri:1; S. construita la sol:2 mp; WC - P
A1.6	101087-C6	constructii anexa	18	Cu acte	Nr. niveluri:1; S. construita la sol:18 mp; MAGAZIE - P
A1.7	101087-C7	constructii anexa	25	Cu acte	Nr. niveluri:1; S. construita la sol:25 mp; BUCATARIE - P

Document care conține date cu caracter personal, protejat de prevederile Regulamentului (UE) nr. 679/2016 și Legii 190/2018

Lungime Segmente
1) Valorile lungimilor segmentelor sunt obţinute din proiecţie în plan.

Punct început	X / Y	Punct sfârşit	X / Y	Lungime segment (** (m)
1	470.336,915 525.463,284	2	470.339,788 525.463,009	2.886
2	470.339,788 525.463,009	3	470.346,219 525.462,202	6.481
3	470.346,219 525.462,202	4	470.359,026 525.461,186	12.847
4	470.359,026 525.461,186	5	470.370,446 525.460,28	11.456
5	470.370,446 525.460,28	6	470.371,025 525.463,402	3.175
6	470.371,025 525.463,402	7	470.371,156 525.464,112	0.722
7	470.371,156 525.464,112	8	470.372,219 525.469,842	5.828
8	470.372,219 525.469,842	9	470.372,791 525.477,337	7.517
9	470.372,791 525.477,337	10	470.368,836 525.477,796	3.982
10	470.368,836 525.477,796	11	470.355,304 525.479,368	13.623
11	470.355,304 525.479,368	12	470.347,832 525.479,135	7.476
12	470.347,832 525.479,135	13	470.330,229 525.478,587	17.612
13	470.330,229 525.478,587	14	470.330,385 525.472,823	5.766
14	470.330,385 525.472,823	15	470.329,776 525.472,683	0.625
15	470.329,776 525.472,683	16	470.328,787 525.467,591	5.187
16	470.328,787 525.467,591	17	470.328,723 525.467,207	0.389
17	470.328,723 525.467,207	18	470.328,258 525.464,245	2.998
18	470.328,258 525.464,245	19	470.335,619 525.463,408	7.408
19	470.335,619 525.463,408	1	470.336,915 525.463,284	1.302

**** Lungimile segmentelor sunt determinate în planul de proiecţie Stereo 70 şi sunt rotunjite la 1 milimetru.**
***** Distanţa dintre puncte este formată din segmente cumulate ce sunt mai mici decât valoarea 1 milimetru.**

Neutilizabil în circuitul civil

DATE DESPRE IMOBILUL NR. 4787

Oficiul de Cadastru şi Publicitate Imobiliară SIBIU
Biroul de Cadastru şi Publicitate Imobiliară Medias

A. Partea I. Descrierea imobilului

TEREN Intravilan

Adresa: Loc. Valchid, Jud. Sibiu

Nr. Crt	Nr cadastral Nr. topografic	Suprafaţa* (mp)	Observaţii / Referinţe
A1		522	Sector cadastral:81 Teren neimprejmuit;

B. Partea II. Proprietari şi acte

Inscrieri privitoare la dreptul de proprietate şi alte drepturi reale		Referinţe
/		
Act Administrativ nr. 5466, din 15/12/2025 emis de PRIMĂRIA COMUNIE HOGHILAG;		
B1	Inscrierea posesiei, drept de PROPRIETATE, dobandit prin Lege, cota actuala 1/1, cota initiala 1/1	A1
	1) **NEIDENTIFICAT NEIDENTIFICAT**	
Act Normativ nr. 7, din 13/03/1996 emis de PARLAMENTUL ROMÂNIEI;		
B2	se notează mențiunea de proprietar neidentificat	A1

C. Partea III. SARCINI .

Inscrieri privind dezmembramintele dreptului de proprietate, drepturi reale de garanţie şi sarcini	Referinţe
NU SUNT	

Neutilizabil în circuitul civil

Anexa Nr. 1 La Partea I

Teren

Nr cadastral	Suprafaţa (mp)*	Observaţii / Referinţe
	522	

* Suprafaţa este determinată in planul de proiecţie Stereo 70.

DETALII LINIARE IMOBIL

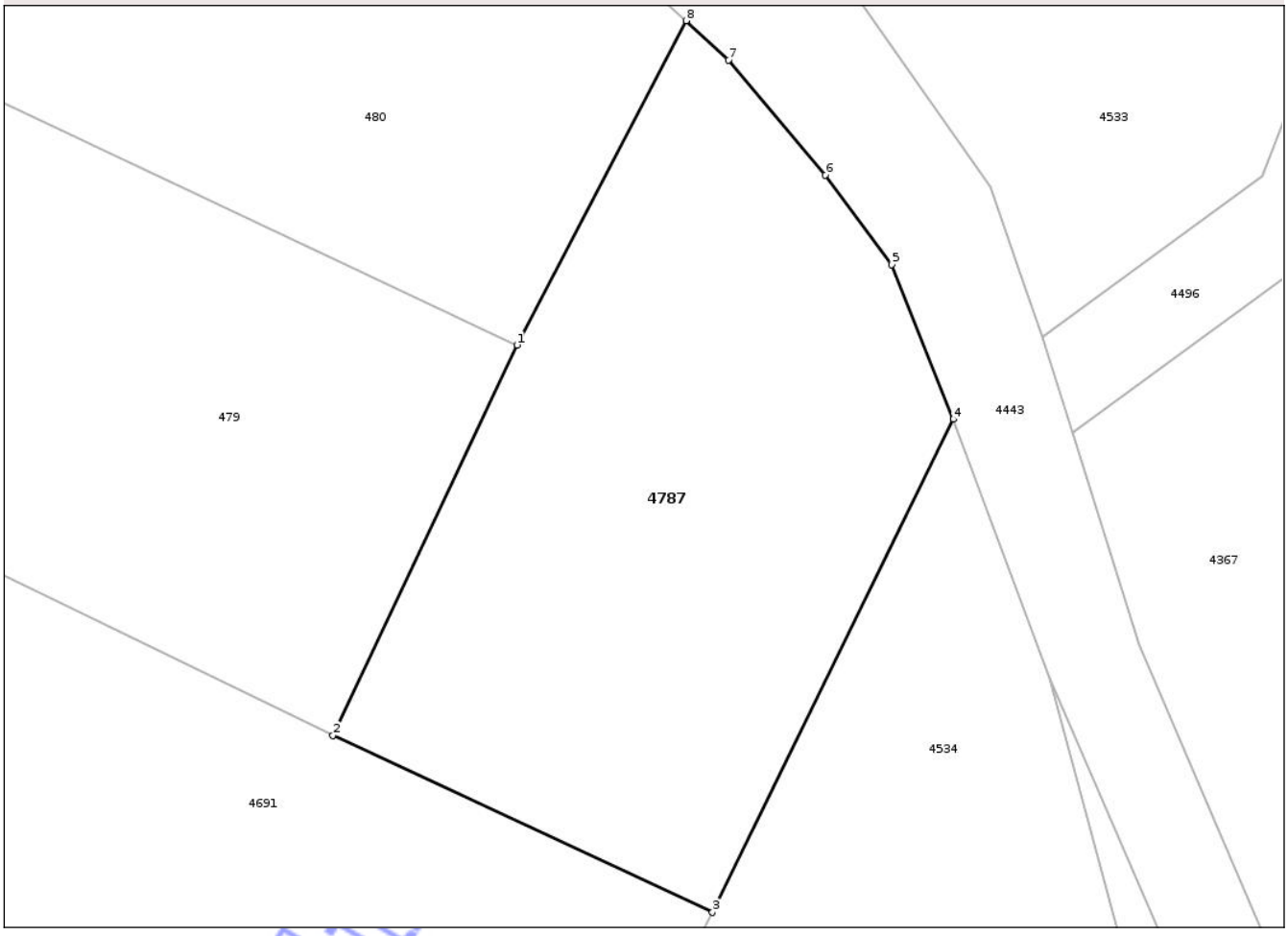

Date referitoare la teren

Crt	Categorie folosinţă	Intra vilan	Suprafaţa (mp)	Tarla	Parcelă	Nr. topo	Observaţii / Referinţe
1	arabil	DA	522	11	145/2	-	

Lungime Segmente
1) Valorile lungimilor segmentelor sunt obţinute din proiecţie în plan.

Punct început	X / Y	Punct sfârşit	X / Y	Lungime segment (** (m)
1	468.097,323 519.057,555	2	468.089,558 519.041,11	18.186
2	468.089,558 519.041,11	3	468.105,564 519.033,653	17.658
3	468.105,564 519.033,653	4	468.115,718 519.054,426	23.122
4	468.115,718 519.054,426	5	468.113,112 519.060,933	7.009
5	468.113,112 519.060,933	6	468.110,326 519.064,718	4.7

Document care conţine date cu caracter personal, protejat de prevederile Regulamentului (UE) nr. 679/2016 şi Legii 190/2018

Punct început	X / Y	Punct sfârşit	X / Y	Lungime segment (** (m)
6	468.110,326 519.064,718	7	468.106,239 519.069,56	6.336
7	468.106,239 519.069,56	8	468.104,453 519.071,213	2.434
8	468.104,453 519.071,213	1	468.097,323 519.057,555	15.407

**** Lungimile segmentelor sunt determinate în planul de proiecţie Stereo 70 şi sunt rotunjite la 1 milimetru.**
***** Distanţa dintre puncte este formată din segmente cumulate ce sunt mai mici decât valoarea 1 milimetru.**

Neutilizabil in circuitul civil

DATE DESPRE IMOBILUL NR. 4788

Oficiul de Cadastru şi Publicitate Imobiliară SIBIU
Biroul de Cadastru şi Publicitate Imobiliară Medias

A. Partea I. Descrierea imobilului

TEREN Necunoscut

Adresa: Loc. Hoghilag, Jud. Sibiu

Nr. Crt	Nr cadastral Nr. topografic	Suprafaţa* (mp)	Observaţii / Referinţe
A1		1.319	Sector cadastral:51 Teren neimprejmuit;

B. Partea II. Proprietari şi acte

Inscrieri privitoare la dreptul de proprietate şi alte drepturi reale		Referinţe
/		
Act Administrativ nr. 5466, din 15/12/2025 emis de PRIMĂRIA COMUNIE HOGHILAG;		
B1	Inscrierea posesiei, drept de PROPRIETATE, dobandit prin Lege, cota actuala 1/1, cota initiala 1/1	A1
	1) **NEIDENTIFICAT NEIDENTIFICAT**	
Act Normativ nr. 7, din 13/03/1996 emis de PARLAMENTUL ROMÂNIEI;		
B2	se notează mențiunea de proprietar neidentificat	A1

C. Partea III. SARCINI .

Inscrieri privind dezmembramintele dreptului de proprietate, drepturi reale de garanţie şi sarcini	Referinţe
NU SUNT	

Neutilizabil în circuitul civil

Anexa Nr. 1 La Partea I

Teren

Nr cadastral	Suprafaţa (mp)*	Observaţii / Referinţe
	1.319	

* Suprafaţa este determinată in planul de proiecţie Stereo 70.

DETALII LINIARE IMOBIL

Date referitoare la teren

Crt	Categorie folosinţă	Intravilan	Suprafaţa (mp)	Tarla	Parcelă	Nr. topo	Observaţii / Referinţe
1	neproductiv	NU	127	-	63	-	
2	neproductiv	NU	70	-	916	-	
3	neproductiv	DA	1.059	-	916/50	-	
4	neproductiv	NU	63	-	916/50	-	

Lungime Segmente

1) Valorile lungimilor segmentelor sunt obţinute din proiecţie în plan.

Punct început	X / Y	Punct sfârşit	X / Y	Lungime segment
1	469.627,969 525.694,694	2	469.635,679 525.694,682	7.71
4	469.653,367 525.694,267	5	469.668,345 525.694,288	14.978
7	469.705,679 525.696,162	8	469.723,073 525.695,715	17.4

Punct început	X / Y	Punct sfârşit	X / Y	Lungime segment
2	469.635,679 525.694,682	3	469.637,786 525.694,679	2.107
5	469.668,345 525.694,288	6	469.687,459 525.695,385	19.145
8	469.723,073 525.695,715	9	469.742,02 525.695,361	18.95

Punct început	X / Y	Punct sfârşit	X / Y	Lungime segment
3	469.637,786 525.694,679	4	469.653,367 525.694,267	15.586
6	469.687,459 525.695,385	7	469.705,679 525.696,162	18.237
9	469.742,02 525.695,361	10	469.759,502 525.695,164	17.483

Document care conţine date cu caracter personal, protejat de prevederile Regulamentului (UE) nr. 679/2016 şi Legii 190/2018

Punct început	X / Y	Punct sfârşit	X / Y	Lungime segment
10	469.759,502 525.695,164	11	469.759,563 525.695,163	0.061
13	469.775,066 525.704,203	14	469.776,161 525.707,204	3.195
16	469.785,596 525.721,759	17	469.788,359 525.725,467	4.624
19	469.795,567 525.735,689	20	469.805,901 525.750,302	17.898
22	469.814,174 525.758,746	23	469.822,783 525.767,066	11.972
25	469.815,118 525.770,015	26	469.803,433 525.754,602	19.342
28	469.800,59 525.750,851	29	469.786,8 525.729,523	25.398
31	469.772,269 525.708,403	32	469.769,962 525.705,085	4.041
34	469.727,209 525.702,614	35	469.701,549 525.701,13	25.703
37	469.681,455 525.700,472	38	469.678,686 525.700,39	2.77
40	469.656,69 525.699,524	41	469.653,607 525.699,403	3.085
43	469.637,338 525.698,788	44	469.628,09 525.698,247	9.264
46	469.606,243 525.696,969	47	469.606,285 525.693,032	3.937
49	469.606,462 525.676,62	50	469.606,552 525.693,839	17.219
52	469.618,073 525.694,647	53	469.619,179 525.694,708	1.108
53	469.619,179 525.694,708	1	469.627,969 525.694,694	8.79

Punct început	X / Y	Punct sfârşit	X / Y	Lungime segment
11	469.759,563 525.695,163	12	469.767,645 525.697,544	8.425
14	469.776,161 525.707,204	15	469.779,394 525.712,548	6.246
17	469.788,359 525.725,467	18	469.789,836 525.727,365	2.405
20	469.805,901 525.750,302	21	469.807,616 525.752,052	2.45
23	469.822,783 525.767,066	24	469.819,01 525.770,936	5.405
26	469.803,433 525.754,602	27	469.802,977 525.754,0	0.755
29	469.786,8 525.729,523	30	469.784,716 525.726,3	3.838
32	469.769,962 525.705,085	33	469.744,892 525.703,636	25.112
35	469.701,549 525.701,13	36	469.699,265 525.700,998	2.288
38	469.678,686 525.700,39	39	469.673,156 525.700,172	5.534
41	469.653,607 525.699,403	42	469.640,41 525.698,904	13.206
44	469.628,09 525.698,247	45	469.616,162 525.697,55	11.948
47	469.606,285 525.693,032	48	469.606,308 525.690,898	2.134
50	469.606,552 525.693,839	51	469.609,388 525.694,171	2.855

Punct început	X / Y	Punct sfârşit	X / Y	Lungime segment
12	469.767,645 525.697,544	13	469.775,066 525.704,203	9.971
15	469.779,394 525.712,548	16	469.785,596 525.721,759	11.104
18	469.789,836 525.727,365	19	469.795,567 525.735,689	10.106
21	469.807,616 525.752,052	22	469.814,174 525.758,746	9.371
24	469.819,01 525.770,936	25	469.815,118 525.770,015	3.999
27	469.802,977 525.754,0	28	469.800,59 525.750,851	3.951
30	469.784,716 525.726,3	31	469.772,269 525.708,403	21.8
33	469.744,892 525.703,636	34	469.727,209 525.702,614	17.713
36	469.699,265 525.700,998	37	469.681,455 525.700,472	17.818
39	469.673,156 525.700,172	40	469.656,69 525.699,524	16.479
42	469.640,41 525.698,904	43	469.637,338 525.698,788	3.074
45	469.616,162 525.697,55	46	469.606,243 525.696,969	9.936
48	469.606,308 525.690,898	49	469.606,462 525.676,62	14.279
51	469.609,388 525.694,171	52	469.618,073 525.694,647	8.698

**** Lungimile segmentelor sunt determinate în planul de proiecţie Stereo 70 şi sunt rotunjite la 1 milimetru.**
***** Distanţa dintre puncte este formată din segmente cumulate ce sunt mai mici decât valoarea 1 milimetru.**

Neutilizabil în circuitul civil

DATE DESPRE IMOBILUL NR. 4789

Oficiul de Cadastru şi Publicitate Imobiliară SIBIU
Biroul de Cadastru şi Publicitate Imobiliară Medias

A. Partea I. Descrierea imobilului

TEREN Intravilan

Adresa: Loc. Prod, Jud. Sibiu

Nr. Crt	Nr cadastral Nr. topografic	Suprafaţa* (mp)	Observaţii / Referinţe
A1		363	Sector cadastral:7 Teren neimprejmuit;

B. Partea II. Proprietari şi acte

Inscrieri privitoare la dreptul de proprietate şi alte drepturi reale		Referinţe
/		
Act Administrativ nr. 5466, din 15/12/2025 emis de PRIMĂRIA COMUNIE HOGHILAG;		
B1	Inscrierea posesiei, drept de PROPRIETATE, dobandit prin Lege, cota actuala 1/1, cota initiala 1/1	A1
	1) **NEIDENTIFICAT NEIDENTIFICAT**	
Act Normativ nr. 7, din 13/03/1996 emis de PARLAMENTUL ROMÂNIEI;		
B2	se notează mențiunea de proprietar neidentificat	A1

C. Partea III. SARCINI .

Inscrieri privind dezmembramintele dreptului de proprietate, drepturi reale de garanţie şi sarcini	Referinţe
NU SUNT	

Neutilizabil în circuitul civil

Anexa Nr. 1 La Partea I

Teren

Nr cadastral	Suprafaţa (mp)*	Observaţii / Referinţe
	363	

* Suprafaţa este determinată in planul de proiecţie Stereo 70.

DETALII LINIARE IMOBIL

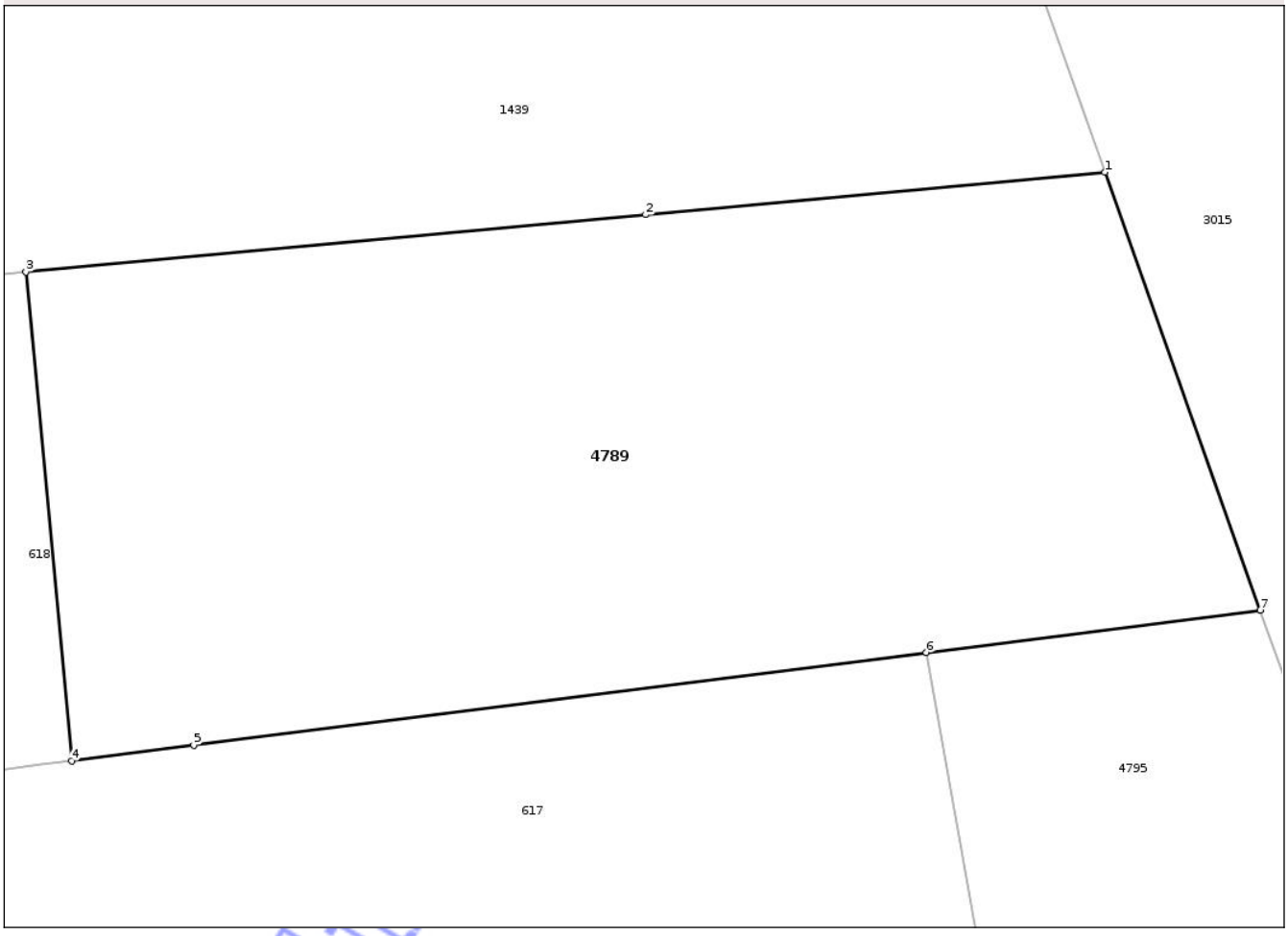

Date referitoare la teren

Crt	Categorie folosinţă	Intra vilan	Suprafaţa (mp)	Tarla	Parcelă	Nr. topo	Observaţii / Referinţe
1	arabil	DA	363	2	23	-	

Lungime Segmente
1) Valorile lungimilor segmentelor sunt obţinute din proiecţie în plan.

Punct început	X / Y	Punct sfârşit	X / Y	Lungime segment (** (m)
1	473.347,098 529.275,483	2	473.335,151 529.274,382	11.998
2	473.335,151 529.274,382	3	473.319,038 529.272,895	16.181
3	473.319,038 529.272,895	4	473.320,23 529.260,198	12.753
4	473.320,23 529.260,198	5	473.323,405 529.260,6	3.2
5	473.323,405 529.260,6	6	473.342,451 529.263,013	19.198

Document care conţine date cu caracter personal, protejat de prevederile Regulamentului (UE) nr. 679/2016 şi Legii 190/2018

Punct început	X / Y	Punct sfârşit	X / Y	Lungime segment (** (m)
6	473.342,451 529.263,013	7	473.351,135 529.264,113	8.753
7	473.351,135 529.264,113	1	473.347,098 529.275,483	12.065

**** Lungimile segmentelor sunt determinate în planul de proiecţie Stereo 70 şi sunt rotunjite la 1 milimetru.**
***** Distanţa dintre puncte este formată din segmente cumulate ce sunt mai mici decât valoarea 1 milimetru.**

Neutilizabil in circuitul civil

DATE DESPRE IMOBILUL NR. 4790

Oficiul de Cadastru şi Publicitate Imobiliară SIBIU
Biroul de Cadastru şi Publicitate Imobiliară Medias

A. Partea I. Descrierea imobilului

TEREN Extravilan

Adresa: Jud. Sibiu

Nr. Crt	Nr cadastral Nr. topografic	Suprafaţa* (mp)	Observaţii / Referinţe
A1		2.167	Sector cadastral:60 Teren neimprejmuit;

B. Partea II. Proprietari şi acte

Inscrieri privitoare la dreptul de proprietate şi alte drepturi reale		Referinţe
/		
Act Administrativ nr. 5466, din 15/12/2025 emis de PRIMĂRIA COMUNIE HOGHILAG;		
B1	Inscrierea posesiei, drept de PROPRIETATE, dobandit prin Lege, cota actuala 1/1, cota initiala 1/1	A1
	1) **NEIDENTIFICAT NEIDENTIFICAT**	
Act Normativ nr. 7, din 13/03/1996 emis de PARLAMENTUL ROMÂNIEI;		
B2	se notează mențiunea de proprietar neidentificat	A1

C. Partea III. SARCINI .

Inscrieri privind dezmembramintele dreptului de proprietate, drepturi reale de garanţie şi sarcini	Referinţe
NU SUNT	

Neutilizabil în circuitul civil

Anexa Nr. 1 La Partea I

Teren

Nr cadastral	Suprafaţa (mp)*	Observaţii / Referinţe
	2.167	

* Suprafaţa este determinată in planul de proiecţie Stereo 70.

DETALII LINIARE IMOBIL

Date referitoare la teren

Crt	Categorie folosinţă	Intra vilan	Suprafaţa (mp)	Tarla	Parcelă	Nr. topo	Observaţii / Referinţe
1	drum	NU	2.167	51	993/1	-	

Lungime Segmente

1) Valorile lungimilor segmentelor sunt obţinute din proiecţie în plan.

Punct început	X / Y	Punct sfârşit	X / Y	Lungime segment (** (m)
1	471.857,554 524.717,941	2	471.860,866 524.714,833	4.542
3	471.861,465 524.715,169	4	471.863,519 524.713,287	2.786
5	471.892,648 524.687,788	6	471.910,284 524.672,84	23.119
7	471.987,622 524.637,586	8	472.017,008 524.624,19	32.295
9	472.046,444 524.620,544	10	472.101,674 524.619,526	55.239

Punct început	X / Y	Punct sfârşit	X / Y	Lungime segment (** (m)
2	471.860,866 524.714,833	3	471.861,465 524.715,169	0.687
4	471.863,519 524.713,287	5	471.892,648 524.687,788	38.713
6	471.910,284 524.672,84	7	471.987,622 524.637,586	84.994
8	472.017,008 524.624,19	9	472.046,444 524.620,544	29.661
10	472.101,674 524.619,526	11	472.190,492 524.624,328	88.948

Document care conţine date cu caracter personal, protejat de prevederile Regulamentului (UE) nr. 679/2016 şi Legii 190/2018

Punct început	X / Y	Punct sfârşit	X / Y	Lungime segment (** (m)
11	472.190,492 524.624,328	12	472.285,219 524.625,48	94.734
13	472.346,479 524.623,877	14	472.373,843 524.627,264	27.573
15	472.373,911 524.631,303	16	472.354,792 524.628,936	19.265
17	472.346,285 524.627,883	18	472.329,273 524.628,328	17.018
19	472.305,573 524.628,949	20	472.290,335 524.629,347	15.243
21	472.285,247 524.629,48	22	472.237,038 524.628,894	48.213
23	472.190,36 524.628,327	24	472.173,169 524.627,398	17.216
25	472.113,813 524.624,188	26	472.101,603 524.623,528	12.228
27	472.046,728 524.624,54	28	472.019,725 524.627,884	27.209
29	472.018,109 524.628,085	30	472.002,143 524.635,362	17.546
31	471.925,76 524.670,181	32	471.912,447 524.676,249	14.631
33	471.904,886 524.682,658	34	471.895,258 524.690,818	12.621
35	471.864,087 524.718,105	36	471.860,841 524.719,4	3.495
37	471.857,884 524.718,088	1	471.857,554 524.717,941	0.361

Punct început	X / Y	Punct sfârşit	X / Y	Lungime segment (** (m)
12	472.285,219 524.625,48	13	472.346,479 524.623,877	61.281
14	472.373,843 524.627,264	15	472.373,911 524.631,303	4.04
16	472.354,792 524.628,936	17	472.346,285 524.627,883	8.572
18	472.329,273 524.628,328	19	472.305,573 524.628,949	23.708
20	472.290,335 524.629,347	21	472.285,247 524.629,48	5.09
22	472.237,038 524.628,894	23	472.190,36 524.628,327	46.681
24	472.173,169 524.627,398	25	472.113,813 524.624,188	59.443
26	472.101,603 524.623,528	27	472.046,728 524.624,54	54.884
28	472.019,725 524.627,884	29	472.018,109 524.628,085	1.628
30	472.002,143 524.635,362	31	471.925,76 524.670,181	83.945
32	471.912,447 524.676,249	33	471.904,886 524.682,658	9.912
34	471.895,258 524.690,818	35	471.864,087 524.718,105	41.427
36	471.860,841 524.719,4	37	471.857,884 524.718,088	3.235

**** Lungimile segmentelor sunt determinate în planul de proiecţie Stereo 70 şi sunt rotunjite la 1 milimetru.**
***** Distanţa dintre puncte este formată din segmente cumulate ce sunt mai mici decât valoarea 1 milimetru.**

Neutilizabil în circuitul civil

DATE DESPRE IMOBILUL NR. 4791

Oficiul de Cadastru şi Publicitate Imobiliară SIBIU
Biroul de Cadastru şi Publicitate Imobiliară Medias

A. Partea I. Descrierea imobilului

TEREN Extravilan

Adresa: Jud. Sibiu

Nr. Crt	Nr cadastral Nr. topografic	Suprafaţa* (mp)	Observaţii / Referinţe
A1		20	Sector cadastral:60 Teren neimprejmuit;

Construcţii

Crt	Nr cadastral Nr. topografic	Adresa	Observaţii / Referinţe
A1.1		Jud. Sibiu	Nr. niveluri:1; S. construita la sol:20 mp; POD

B. Partea II. Proprietari şi acte

Inscrieri privitoare la dreptul de proprietate şi alte drepturi reale		Referinţe
/		
Act Administrativ nr. 5466, din 15/12/2025 emis de PRIMĂRIA COMUNIE HOGHILAG;		
B1	Inscrierea posesiei, drept de PROPRIETATE, dobandit prin Lege, cota actuala 1/1, cota initiala 1/1	A1
	1) **NEIDENTIFICAT NEIDENTIFICAT**	
Act Normativ nr. 7, din 13/03/1996 emis de PARLAMENTUL ROMÂNIEI;		
B2	se notează mențiunea de proprietar neidentificat	A1
B3	Inscrierea provizorie, drept de PROPRIETATE, dobandit prin Lege, cota actuala 1/1, cota initiala 1/1	A1.1
	1) **COMUNA HOGHILAG**, CIF:0000000000000, PROPRIETAR NEIDENTIFICAT	

C. Partea III. SARCINI .

Inscrieri privind dezmembramintele dreptului de proprietate, drepturi reale de garanţie şi sarcini	Referinţe
NU SUNT	

Neutilizabil în circuitul civil

Anexa Nr. 1 La Partea I

Teren

Nr cadastral	Suprafaţa (mp)*	Observaţii / Referinţe
	20	

* Suprafaţa este determinată in planul de proiecţie Stereo 70.

DETALII LINIARE IMOBIL

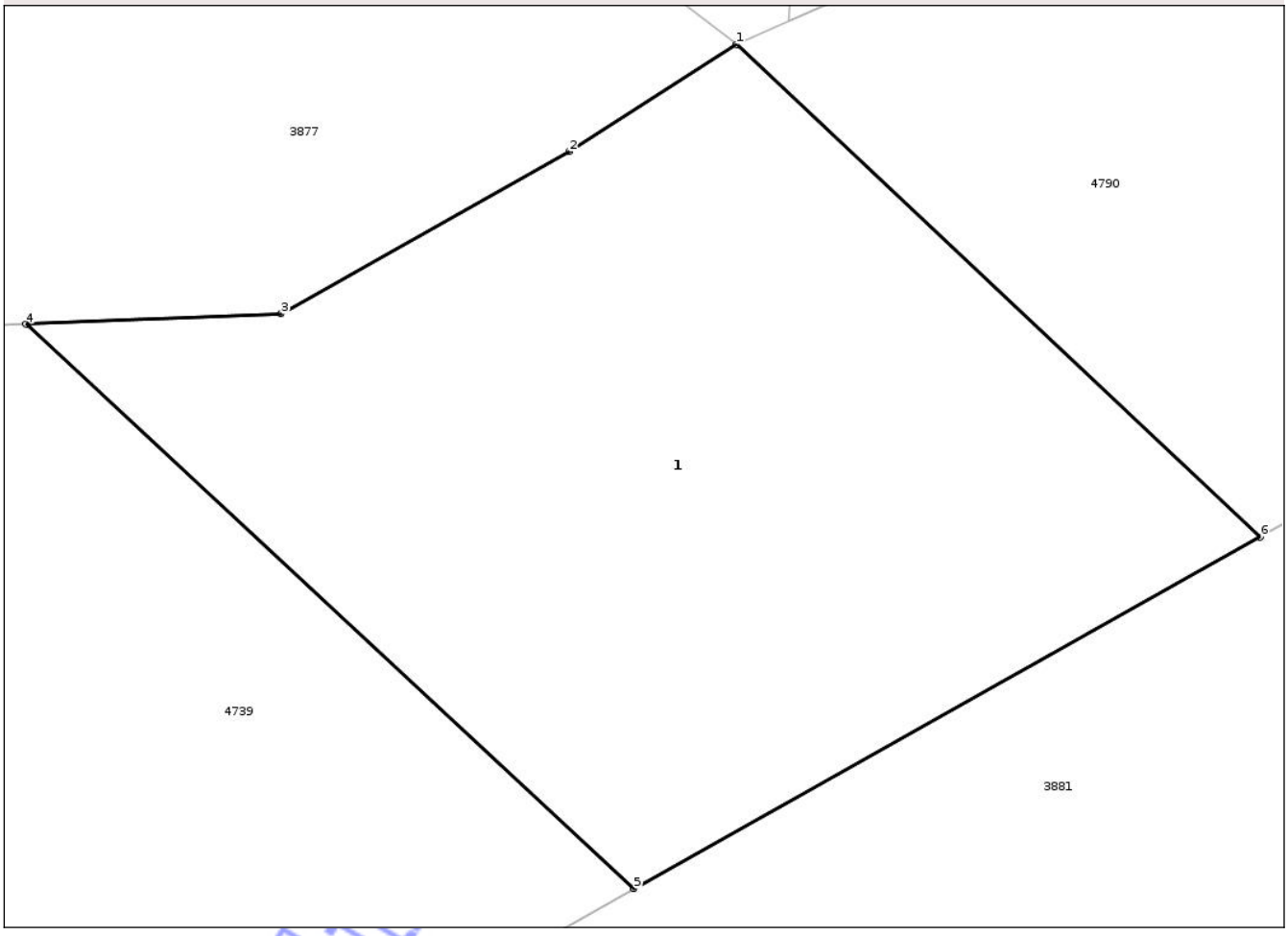

Date referitoare la teren

Crt	Categorie folosinţă	Intra vilan	Suprafaţa (mp)	Tarla	Parcelă	Nr. topo	Observaţii / Referinţe
1	curti constructii	NU	20	51	993/2	-	

Date referitoare la construcţii

Crt	Număr	Destinaţie construcţie	Supraf. (mp)	Situaţie juridică	Observaţii / Referinţe
A1.1		constructii industriale si edilitare	20	Cu acte	Nr. niveluri:1; S. construita la sol:20 mp; POD

Lungime Segmente

1) Valorile lungimilor segmentelor sunt obţinute din proiecţie în plan.

Punct început	X / Y	Punct sfârşit	X / Y	Lungime segment (** (m)
1	471.857,554 524.717,941	2	471.856,498 524.717,265	1.254
2	471.856,498 524.717,265	3	471.854,677 524.716,24	2.09
3	471.854,677 524.716,24	4	471.853,064 524.716,175	1.614

Document care conţine date cu caracter personal, protejat de prevederile Regulamentului (UE) nr. 679/2016 şi Legii 190/2018

Punct început	X / Y	Punct sfârşit	X / Y	Lungime segment (** (m)
4	471.853,064 524.716,175	5	471.856,907 524.712,612	5.241
5	471.856,907 524.712,612	6	471.860,866 524.714,833	4.539
6	471.860,866 524.714,833	1	471.857,554 524.717,941	4.542

** Lungimile segmentelor sunt determinate în planul de proiecţie Stereo 70 şi sunt rotunjite la 1 milimetru.
*** Distanţa dintre puncte este formată din segmente cumulate ce sunt mai mici decât valoarea 1 milimetru.

Neutilizabil in circuitul civil

DATE DESPRE IMOBILUL NR. 4792

Oficiul de Cadastru şi Publicitate Imobiliară SIBIU
Biroul de Cadastru şi Publicitate Imobiliară Medias

A. Partea I. Descrierea imobilului

TEREN Extravilan

Adresa: Jud. Sibiu

Nr. Crt	Nr cadastral Nr. topografic	Suprafaţa* (mp)	Observaţii / Referinţe
A1		22	Sector cadastral:60 Teren neimprejmuit;

Construcţii

Crt	Nr cadastral Nr. topografic	Adresa	Observaţii / Referinţe
A1.1		Jud. Sibiu	Nr. niveluri:1; S. construita la sol:22 mp; POD

B. Partea II. Proprietari şi acte

Inscrieri privitoare la dreptul de proprietate şi alte drepturi reale		Referinţe
/		
Act Administrativ nr. 5466, din 15/12/2025 emis de PRIMĂRIA COMUNIE HOGHILAG;		
B1	Inscrierea posesiei, drept de PROPRIETATE, dobandit prin Lege, cota actuala 1/1, cota initiala 1/1	A1
	1) **NEIDENTIFICAT NEIDENTIFICAT**	
Act Normativ nr. 7, din 13/03/1996 emis de PARLAMENTUL ROMÂNIEI;		
B2	se notează mențiunea de proprietar neidentificat	A1
B3	Inscrierea provizorie, drept de PROPRIETATE, dobandit prin Lege, cota actuala 1/1, cota initiala 1/1	A1.1
	1) **COMUNA HOGHILAG**, CIF:0000000000000, PROPRIETAR NEIDENTIFICAT	

C. Partea III. SARCINI .

Inscrieri privind dezmembramintele dreptului de proprietate, drepturi reale de garanţie şi sarcini	Referinţe
NU SUNT	

Neutilizabil în circuitul civil

Anexa Nr. 1 La Partea I

Teren

Nr cadastral	Suprafaţa (mp)*	Observaţii / Referinţe
	22	

* Suprafaţa este determinată in planul de proiecţie Stereo 70.

DETALII LINIARE IMOBIL

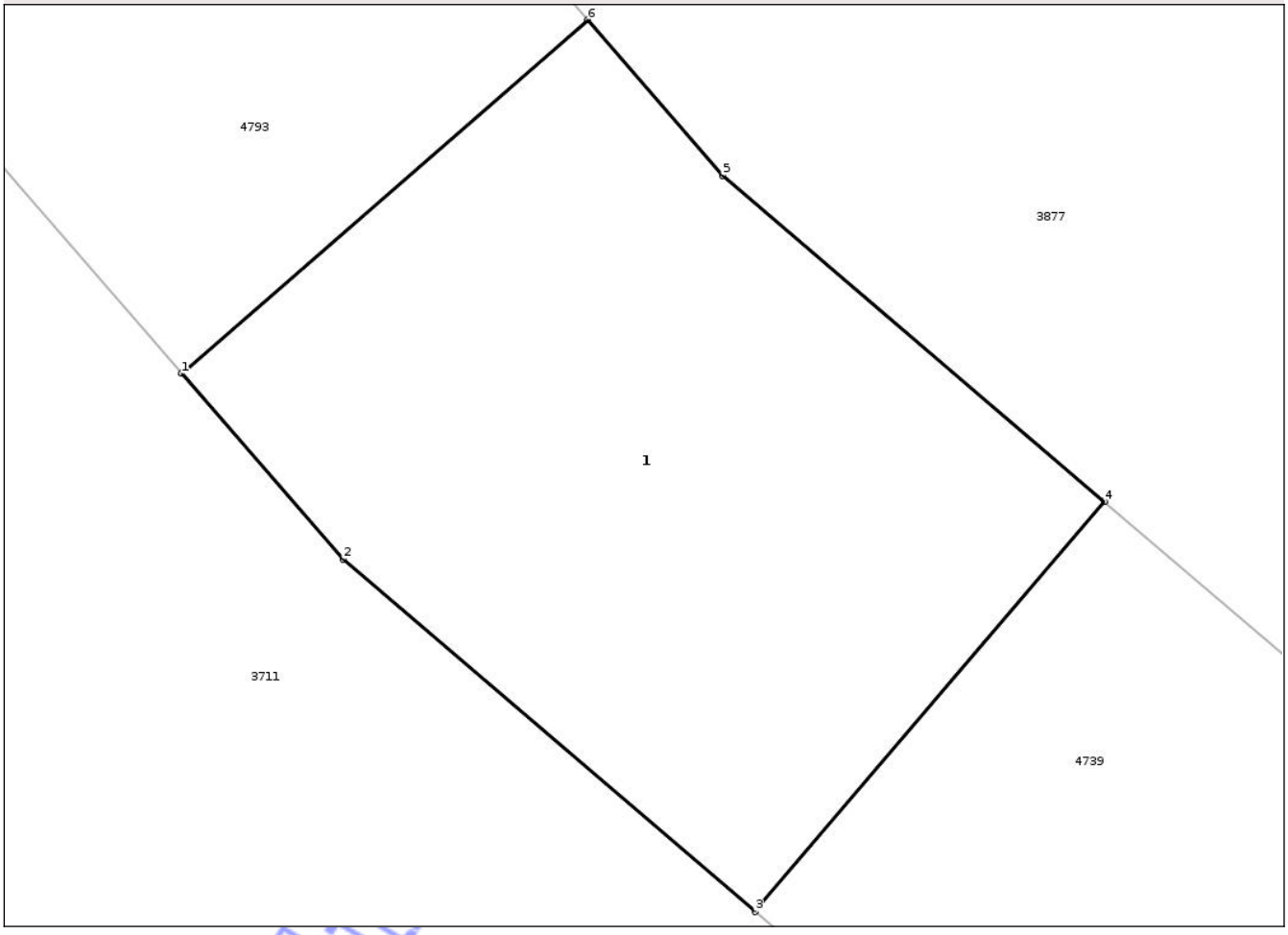

Date referitoare la teren

Crt	Categorie folosinţă	Intra vilan	Suprafaţa (mp)	Tarla	Parcelă	Nr. topo	Observaţii / Referinţe
1	curti constructii	NU	22	51	993/4	-	

Date referitoare la construcţii

Crt	Număr	Destinaţie construcţie	Supraf. (mp)	Situaţie juridică	Observaţii / Referinţe
A1.1		constructii industriale si edilitare	22	Cu acte	Nr. niveluri:1; S. construita la sol:22 mp; POD

Lungime Segmente
1) Valorile lungimilor segmentelor sunt obţinute din proiecţie în plan.

Punct început	X / Y	Punct sfârşit	X / Y	Lungime segment (** (m)
1	471.815,229 524.740,91	2	471.816,429 524.739,532	1.827
2	471.816,429 524.739,532	3	471.819,49 524.736,917	4.026
3	471.819,49 524.736,917	4	471.822,088 524.739,959	4.0

Document care conţine date cu caracter personal, protejat de prevederile Regulamentului (UE) nr. 679/2016 şi Legii 190/2018

Punct început	X / Y	Punct sfârşit	X / Y	Lungime segment (** (m)
4	471.822,088 524.739,959	5	471.819,251 524.742,381	3.73
5	471.819,251 524.742,381	6	471.818,247 524.743,536	1.53
6	471.818,247 524.743,536	1	471.815,229 524.740,91	4.001

** Lungimile segmentelor sunt determinate în planul de proiecţie Stereo 70 şi sunt rotunjite la 1 milimetru.
*** Distanţa dintre puncte este formată din segmente cumulate ce sunt mai mici decât valoarea 1 milimetru.

Neutilizabil in circuitul civil

DATE DESPRE IMOBILUL NR. 4793

Oficiul de Cadastru şi Publicitate Imobiliară SIBIU
Biroul de Cadastru şi Publicitate Imobiliară Medias

A. Partea I. Descrierea imobilului

TEREN Extravilan

Adresa: Jud. Sibiu

Nr. Crt	Nr cadastral Nr. topografic	Suprafaţa* (mp)	Observaţii / Referinţe
A1		688	Sector cadastral:60 Teren neimprejmuit;

B. Partea II. Proprietari şi acte

Inscrieri privitoare la dreptul de proprietate şi alte drepturi reale		Referinţe
/		
Act Administrativ nr. 5466, din 15/12/2025 emis de PRIMĂRIA COMUNIE HOGHILAG;		
B1	Inscrierea posesiei, drept de PROPRIETATE, dobandit prin Lege, cota actuala 1/1, cota initiala 1/1	A1
	1) **NEIDENTIFICAT NEIDENTIFICAT**	
Act Normativ nr. 7, din 13/03/1996 emis de PARLAMENTUL ROMÂNIEI;		
B2	se notează mențiunea de proprietar neidentificat	A1

C. Partea III. SARCINI .

Inscrieri privind dezmembramintele dreptului de proprietate, drepturi reale de garanţie şi sarcini	Referinţe
NU SUNT	

Neutilizabil în circuitul civil

Anexa Nr. 1 La Partea I

Teren

Nr cadastral	Suprafaţa (mp)*	Observaţii / Referinţe
	688	

* Suprafaţa este determinată in planul de proiecţie Stereo 70.

DETALII LINIARE IMOBIL

Date referitoare la teren

Crt	Categorie folosinţă	Intra vilan	Suprafaţa (mp)	Tarla	Parcelă	Nr. topo	Observaţii / Referinţe
1	drum	NU	688	51	995	-	

Lungime Segmente

1) Valorile lungimilor segmentelor sunt obţinute din proiecţie în plan.

Punct început	X / Y	Punct sfârşit	X / Y	Lungime segment (** (m)
1	471.815,229 524.740,91	2	471.818,247 524.743,536	4.001
3	471.809,491 524.753,595	4	471.806,779 524.757,813	5.015
5	471.806,569 524.761,429	6	471.806,154 524.768,59	7.173
7	471.819,41 524.835,659	8	471.827,65 524.876,771	41.93
9	471.832,503 524.898,88	10	471.835,169 524.900,551	3.146

Punct început	X / Y	Punct sfârşit	X / Y	Lungime segment (** (m)
2	471.818,247 524.743,536	3	471.809,491 524.753,595	13.336
4	471.806,779 524.757,813	5	471.806,569 524.761,429	3.622
6	471.806,154 524.768,59	7	471.819,41 524.835,659	68.366
8	471.827,65 524.876,771	9	471.832,503 524.898,88	22.635
10	471.835,169 524.900,551	11	471.835,614 524.900,829	0.525

Document care conţine date cu caracter personal, protejat de prevederile Regulamentului (UE) nr. 679/2016 şi Legii 190/2018

Punct început	X / Y	Punct sfârşit	X / Y	Lungime segment (** (m)
11	471.835,614 524.900,829	12	471.841,425 524.903,978	6.609
13	471.834,57 524.904,106	14	471.828,956 524.901,378	6.242
15	471.823,743 524.877,628	16	471.823,735 524.877,593	0.036
17	471.815,487 524.836,439	18	471.813,866 524.828,24	8.358
19	471.802,131 524.768,867	20	471.802,847 524.756,533	12.355
21	471.806,283 524.751,188	1	471.815,229 524.740,91	13.626

Punct început	X / Y	Punct sfârşit	X / Y	Lungime segment (** (m)
12	471.841,425 524.903,978	13	471.834,57 524.904,106	6.856
14	471.828,956 524.901,378	15	471.823,743 524.877,628	24.315
16	471.823,735 524.877,593	17	471.815,487 524.836,439	41.972
18	471.813,866 524.828,24	19	471.802,131 524.768,867	60.522
20	471.802,847 524.756,533	21	471.806,283 524.751,188	6.354

**** Lungimile segmentelor sunt determinate în planul de proiecţie Stereo 70 şi sunt rotunjite la 1 milimetru.**
***** Distanţa dintre puncte este formată din segmente cumulate ce sunt mai mici decât valoarea 1 milimetru.**

Neutilizabil in circuitul civil

DATE DESPRE IMOBILUL NR. 4794

Oficiul de Cadastru şi Publicitate Imobiliară SIBIU
Biroul de Cadastru şi Publicitate Imobiliară Medias

A. Partea I. Descrierea imobilului

TEREN Extravilan

Adresa: Jud. Sibiu

Nr. Crt	Nr cadastral Nr. topografic	Suprafaţa* (mp)	Observaţii / Referinţe
A1		1.043	Sector cadastral:26 Teren neimprejmuit;

B. Partea II. Proprietari şi acte

Inscrieri privitoare la dreptul de proprietate şi alte drepturi reale		Referinţe
/		
Act Administrativ nr. 5466, din 15/12/2025 emis de PRIMĂRIA COMUNEI HOGHILAG;		
B1	Inscrierea posesiei, drept de PROPRIETATE, dobandit prin Lege, cota actuala 1/1, cota initiala 1/1	A1
	1) **NEIDENTIFICAT NEIDENTIFICAT**	
Act Normativ nr. 7, din 13/03/1996 emis de PARLAMENTUL ROMÂNIEI;		
B2	se notează mențiunea de proprietar neidentificat	A1

C. Partea III. SARCINI .

Inscrieri privind dezmembramintele dreptului de proprietate, drepturi reale de garanţie şi sarcini	Referinţe
NU SUNT	

Neutilizabil în circuitul civil

Anexa Nr. 1 La Partea I

Teren

Nr cadastral	Suprafaţa (mp)*	Observaţii / Referinţe
	1.043	

* Suprafaţa este determinată in planul de proiecţie Stereo 70.

DETALII LINIARE IMOBIL

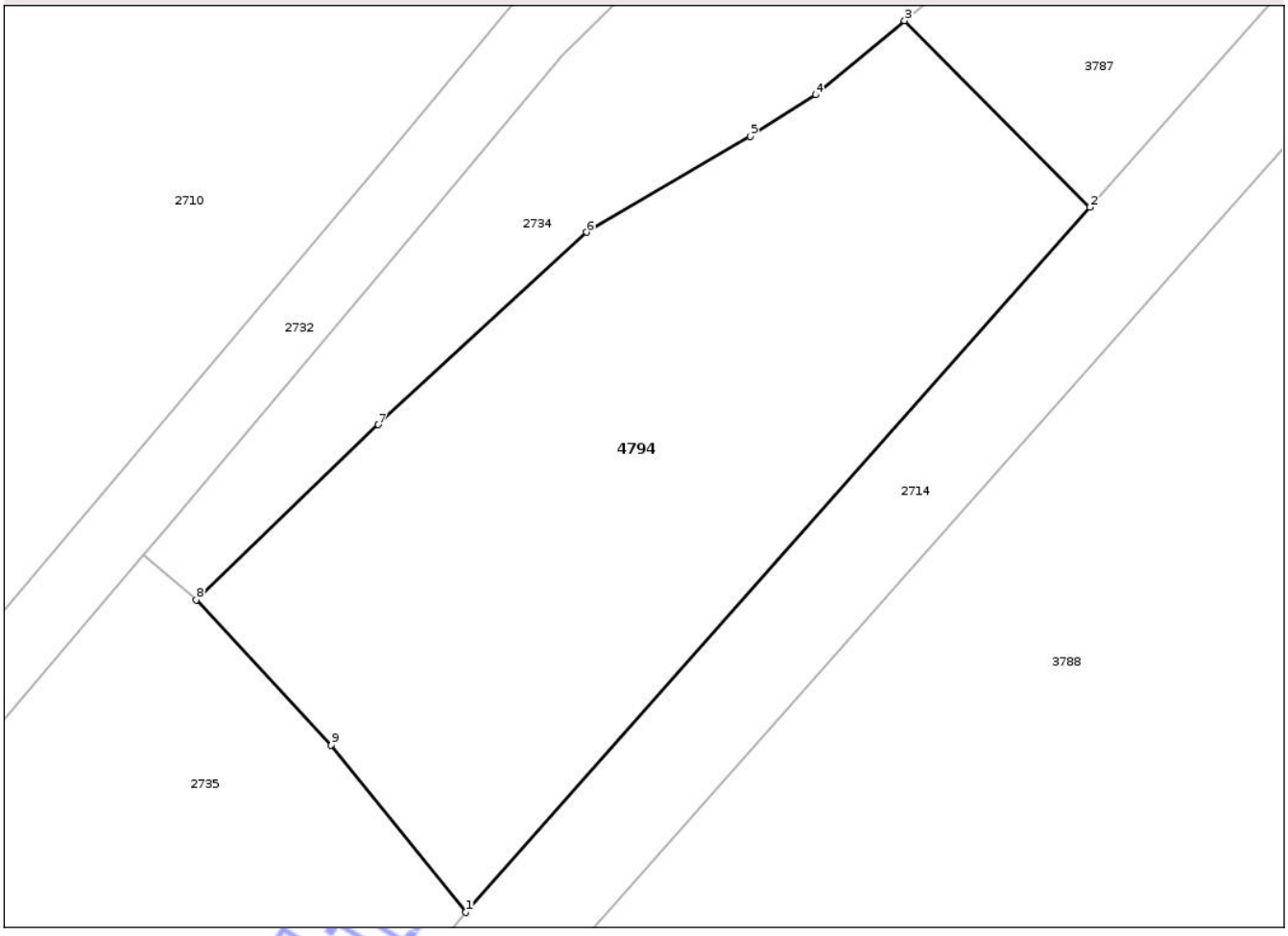

Date referitoare la teren

Crt	Categorie folosinţă	Intra vilan	Suprafaţa (mp)	Tarla	Parcelă	Nr. topo	Observaţii / Referinţe
1	faneata	NU	1.043	20	379/2/3	-	

Lungime Segmente
1) Valorile lungimilor segmentelor sunt obţinute din proiecţie în plan.

Punct început	X / Y	Punct sfârşit	X / Y	Lungime segment (** (m)
1	473.003,401 528.118,042	2	473.038,742 528.157,91	53.277
2	473.038,742 528.157,91	3	473.028,248 528.168,458	14.879
3	473.028,248 528.168,458	4	473.023,225 528.164,265	6.543
4	473.023,225 528.164,265	5	473.019,513 528.161,917	4.392
5	473.019,513 528.161,917	6	473.010,235 528.156,495	10.746

Document care conţine date cu caracter personal, protejat de prevederile Regulamentului (UE) nr. 679/2016 şi Legii 190/2018

Punct început	X / Y	Punct sfârşit	X / Y	Lungime segment (** (m)
6	473.010,235 528.156,495	7	472.998,457 528.145,62	16.031
7	472.998,457 528.145,62	8	472.988,149 528.135,708	14.3
8	472.988,149 528.135,708	9	472.995,789 528.127,507	11.208
9	472.995,789 528.127,507	1	473.003,401 528.118,042	12.146

**** Lungimile segmentelor sunt determinate în planul de proiecţie Stereo 70 şi sunt rotunjite la 1 milimetru.**
***** Distanţa dintre puncte este formată din segmente cumulate ce sunt mai mici decât valoarea 1 milimetru.**

Neutilizabil in circuitul civil

DATE DESPRE IMOBILUL NR. 4795

Oficiul de Cadastru şi Publicitate Imobiliară SIBIU
Biroul de Cadastru şi Publicitate Imobiliară Medias

A. Partea I. Descrierea imobilului

TEREN Intravilan

Adresa: Loc. Prod, Jud. Sibiu

Nr. Crt	Nr cadastral Nr. topografic	Suprafaţa* (mp)	Observaţii / Referinţe
A1		106	Sector cadastral:7 Teren neimprejmuit;

B. Partea II. Proprietari şi acte

Inscrieri privitoare la dreptul de proprietate şi alte drepturi reale		Referinţe
/		
Act Administrativ nr. 5466, din 15/12/2025 emis de PRIMĂRIA COMUNIE HOGHILAG;		
B1	Inscrierea posesiei, drept de PROPRIETATE, dobandit prin Lege, cota actuala 1/1, cota initiala 1/1	A1
	1) **NEIDENTIFICAT NEIDENTIFICAT**	
Act Normativ nr. 7, din 13/03/1996 emis de PARLAMENTUL ROMÂNIEI;		
B2	se notează mențiunea de proprietar neidentificat	A1

C. Partea III. SARCINI .

Inscrieri privind dezmembramintele dreptului de proprietate, drepturi reale de garanţie şi sarcini	Referinţe
NU SUNT	

Neutilizabil în circuitul civil

Anexa Nr. 1 La Partea I

Teren

Nr cadastral	Suprafaţa (mp)*	Observaţii / Referinţe
	106	

* Suprafaţa este determinată in planul de proiecţie Stereo 70.

DETALII LINIARE IMOBIL

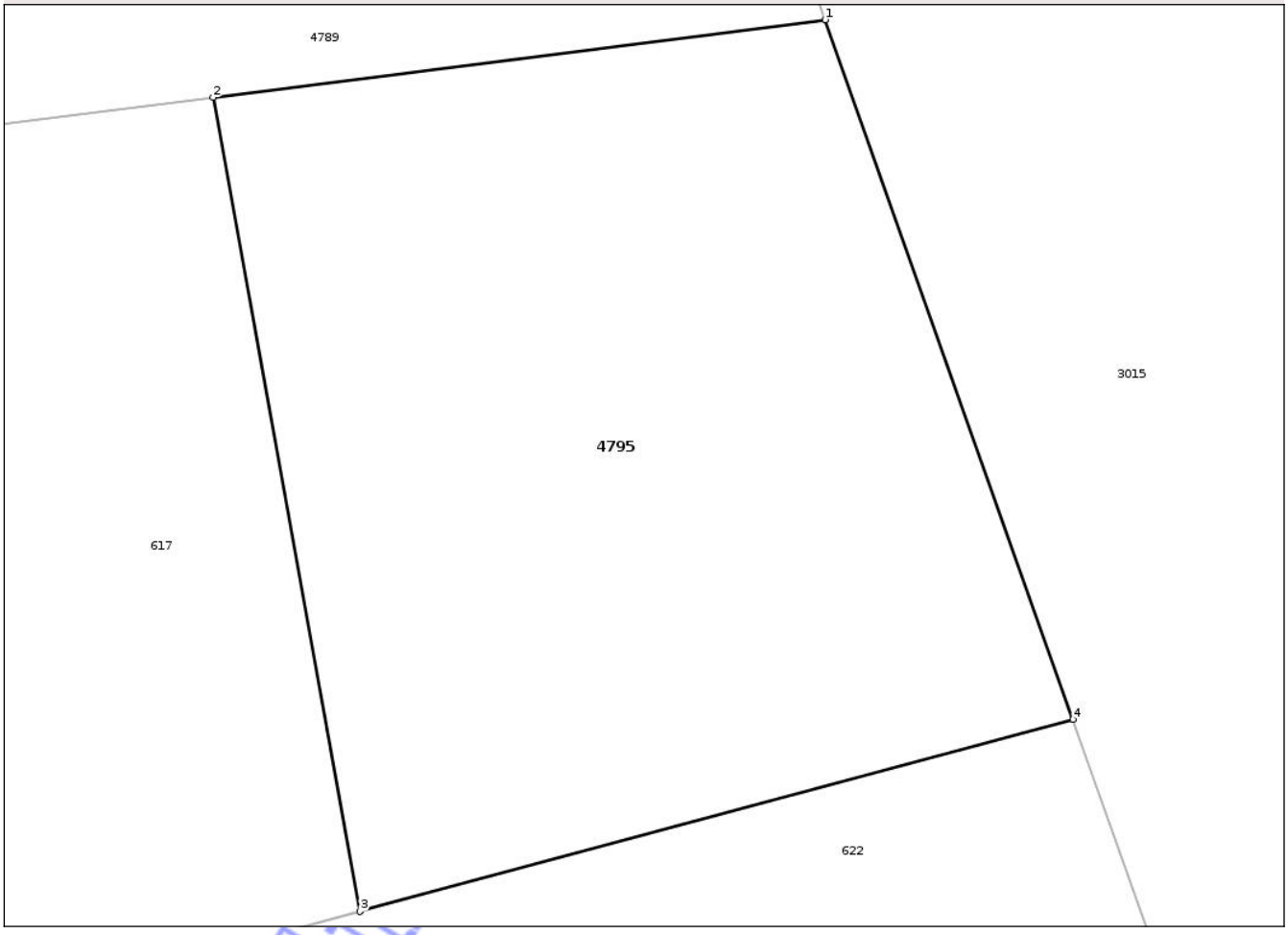

Date referitoare la teren

Crt	Categorie folosinţă	Intra vilan	Suprafaţa (mp)	Tarla	Parcelă	Nr. topo	Observaţii / Referinţe
1	arabil	DA	106	2	25/2	-	

Lungime Segmente

1) Valorile lungimilor segmentelor sunt obţinute din proiecţie în plan.

Punct început	X / Y	Punct sfârşit	X / Y	Lungime segment (** (m)
1	473.351,135 529.264,113	2	473.342,451 529.263,013	8.753
2	473.342,451 529.263,013	3	473.344,532 529.251,476	11.723
3	473.344,532 529.251,476	4	473.354,655 529.254,198	10.483
4	473.354,655 529.254,198	1	473.351,135 529.264,113	10.521

**** Lungimile segmentelor sunt determinate în planul de proiecţie Stereo 70 şi sunt rotunjite la 1 milimetru.**

Document care conţine date cu caracter personal, protejat de prevederile Regulamentului (UE) nr. 679/2016 şi Legii 190/2018

***** Distanţa dintre puncte este formată din segmente cumulate ce sunt mai mici decât valoarea 1 milimetru.**

Neutilizabil in circuitul civil

DATE DESPRE IMOBILUL NR. 4796

Oficiul de Cadastru şi Publicitate Imobiliară SIBIU
Biroul de Cadastru şi Publicitate Imobiliară Medias

A. Partea I. Descrierea imobilului

TEREN Extravilan

Adresa: Jud. Sibiu

Nr. Crt	Nr cadastral Nr. topografic	Suprafaţa* (mp)	Observaţii / Referinţe
A1		893	Sector cadastral:52 Teren neimprejmuit;

B. Partea II. Proprietari şi acte

Inscrieri privitoare la dreptul de proprietate şi alte drepturi reale		Referinţe
/		
Act Administrativ nr. 5466, din 15/12/2025 emis de PRIMĂRIA COMUNEI HOGHILAG;		
B1	Inscrierea posesiei, drept de PROPRIETATE, dobandit prin Lege, cota actuala 1/1, cota initiala 1/1	A1
	1) **NEIDENTIFICAT NEIDENTIFICAT**	
Act Normativ nr. 7, din 13/03/1996 emis de PARLAMENTUL ROMÂNIEI;		
B2	se notează mențiunea de proprietar neidentificat	A1

C. Partea III. SARCINI .

Inscrieri privind dezmembramintele dreptului de proprietate, drepturi reale de garanţie şi sarcini	Referinţe
NU SUNT	

Neutilizabil în circuitul civil

Anexa Nr. 1 La Partea I

Teren

Nr cadastral	Suprafaţa (mp)*	Observaţii / Referinţe
	893	

* Suprafaţa este determinată in planul de proiecţie Stereo 70.

DETALII LINIARE IMOBIL

Date referitoare la teren

Crt	Categorie folosinţă	Intra vilan	Suprafaţa (mp)	Tarla	Parcelă	Nr. topo	Observaţii / Referinţe
1	ape curgatoare	NU	893	56	523/4	-	

Lungime Segmente
1) Valorile lungimilor segmentelor sunt obţinute din proiecţie în plan.

Punct început	X / Y	Punct sfârşit	X / Y	Lungime segment (** (m)
1	468.883,26 524.507,678	2	468.901,321 524.517,83	20.719
2	468.901,321 524.517,83	3	468.909,777 524.537,547	21.454
3	468.909,777 524.537,547	4	468.912,597 524.560,786	23.409
4	468.912,597 524.560,786	5	468.914,006 524.589,659	28.907
5	468.914,006 524.589,659	6	468.902,73 524.610,08	23.327

Document care conţine date cu caracter personal, protejat de prevederile Regulamentului (UE) nr. 679/2016 şi Legii 190/2018

Punct început	X / Y	Punct sfârşit	X / Y	Lungime segment (** (m)
6	468.902,73 524.610,08	7	468.881,063 524.633,762	32.098
7	468.881,063 524.633,762	8	468.873,905 524.622,745	13.138
8	468.873,905 524.622,745	9	468.895,618 524.603,248	29.182
9	468.895,618 524.603,248	10	468.907,582 524.581,978	24.404
10	468.907,582 524.581,978	11	468.912,014 524.562,038	20.427
11	468.912,014 524.562,038	12	468.906,696 524.539,438	23.217
12	468.906,696 524.539,438	13	468.896,504 524.523,486	18.93
13	468.896,504 524.523,486	1	468.883,26 524.507,678	20.623

**** Lungimile segmentelor sunt determinate în planul de proiecţie Stereo 70 şi sunt rotunjite la 1 milimetru.**
***** Distanţa dintre puncte este formată din segmente cumulate ce sunt mai mici decât valoarea 1 milimetru.**

Neutilizabil in circuitul civil

DATE DESPRE IMOBILUL NR. 4797

Oficiul de Cadastru şi Publicitate Imobiliară SIBIU
Biroul de Cadastru şi Publicitate Imobiliară Medias

A. Partea I. Descrierea imobilului

TEREN Extravilan

Adresa: Jud. Sibiu

Nr. Crt	Nr cadastral Nr. topografic	Suprafaţa* (mp)	Observaţii / Referinţe
A1		471	Sector cadastral:0 Teren neimprejmuit;

B. Partea II. Proprietari şi acte

Inscrieri privitoare la dreptul de proprietate şi alte drepturi reale		Referinţe
/		
Act Administrativ nr. 5466, din 15/12/2025 emis de PRIMĂRIA COMUNIE HOGHILAG;		
B1	Inscrierea posesiei, drept de PROPRIETATE, dobandit prin Lege, cota actuala 1/1, cota initiala 1/1	A1
	1) **NEIDENTIFICAT NEIDENTIFICAT**	
Act Normativ nr. 7, din 13/03/1996 emis de PARLAMENTUL ROMÂNIEI;		
B2	se notează mențiunea de proprietar neidentificat	A1

C. Partea III. SARCINI .

Inscrieri privind dezmembramintele dreptului de proprietate, drepturi reale de garanţie şi sarcini	Referinţe
NU SUNT	

Neutilizabil în circuitul civil

Anexa Nr. 1 La Partea I

Teren

Nr cadastral	Suprafaţa (mp)*	Observaţii / Referinţe
	471	

* Suprafaţa este determinată in planul de proiecţie Stereo 70.

DETALII LINIARE IMOBIL

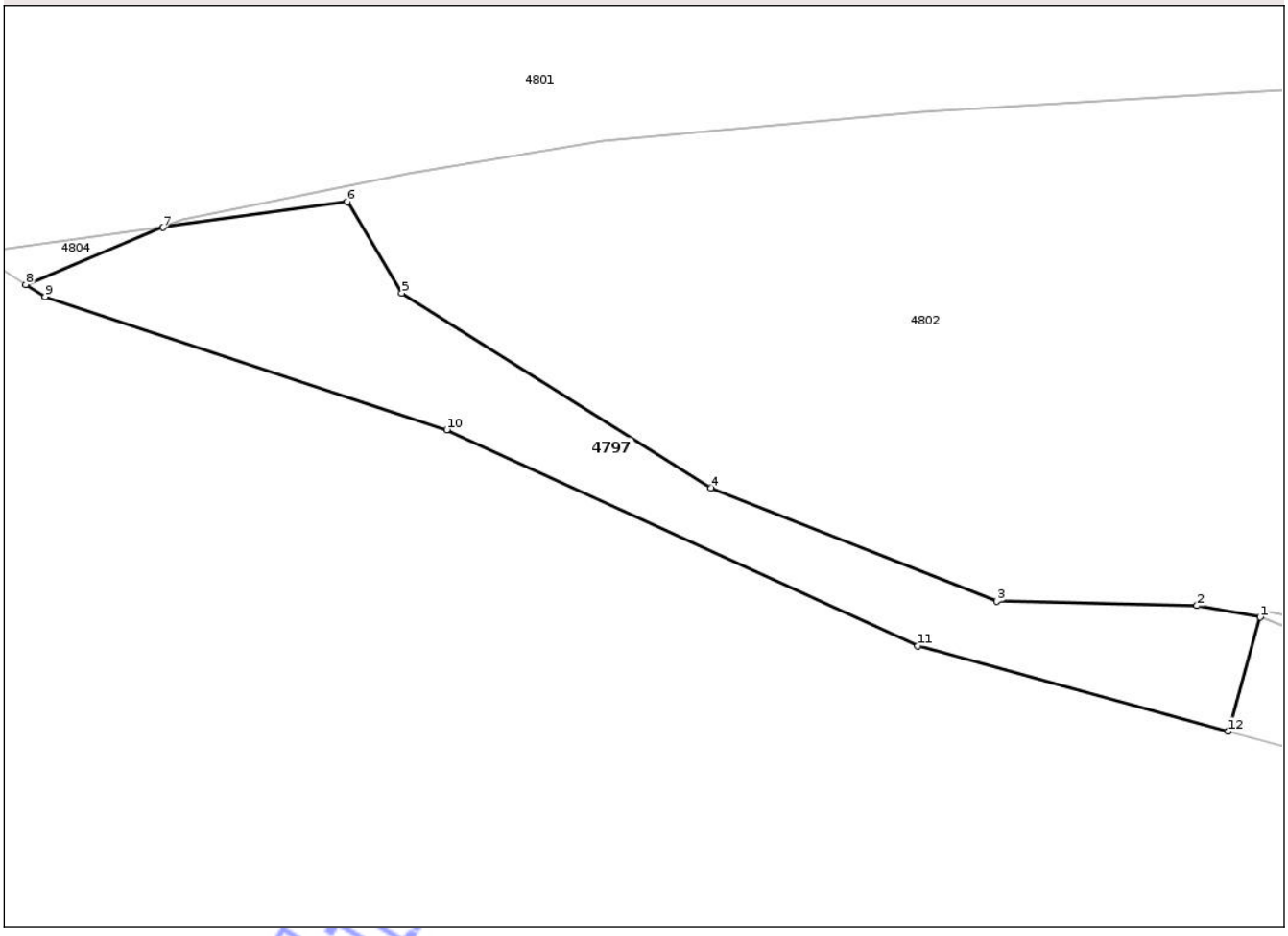

Date referitoare la teren

Crt	Categorie folosinţă	Intra vilan	Suprafaţa (mp)	Tarla	Parcelă	Nr. topo	Observaţii / Referinţe
1	ape curgatoare	NU	471	-	1153/1, 1217/1, 1218/1	-	

Lungime Segmente
1) Valorile lungimilor segmentelor sunt obţinute din proiecţie în plan.

Punct început	X / Y	Punct sfârşit	X / Y	Lungime segment (** (m)
1	469.216,251 524.461,388	2	469.212,218 524.462,123	4.099
2	469.212,218 524.462,123	3	469.199,488 524.462,397	12.733
3	469.199,488 524.462,397	4	469.181,267 524.469,619	19.6
4	469.181,267 524.469,619	5	469.161,581 524.482,007	23.259

Document care conţine date cu caracter personal, protejat de prevederile Regulamentului (UE) nr. 679/2016 şi Legii 190/2018

Punct început	X / Y	Punct sfârşit	X / Y	Lungime segment (** (m)
5	469.161,581 524.482,007	6	469.158,104 524.487,808	6.763
6	469.158,104 524.487,808	7	469.146,372 524.486,179	11.845
7	469.146,372 524.486,179	8	469.137,651 524.482,542	9.449
8	469.137,651 524.482,542	9	469.138,87 524.481,771	1.442
9	469.138,87 524.481,771	10	469.164,456 524.473,307	26.95
10	469.164,456 524.473,307	11	469.194,455 524.459,554	33.001
11	469.194,455 524.459,554	12	469.214,2 524.454,128	20.477
12	469.214,2 524.454,128	1	469.216,251 524.461,388	7.544

**** Lungimile segmentelor sunt determinate în planul de proiecţie Stereo 70 şi sunt rotunjite la 1 milimetru.**
***** Distanţa dintre puncte este formată din segmente cumulate ce sunt mai mici decât valoarea 1 milimetru.**

Neutilizabil in circuitul civil

DATE DESPRE IMOBILUL NR. 4802

Oficiul de Cadastru şi Publicitate Imobiliară SIBIU
Biroul de Cadastru şi Publicitate Imobiliară Medias

A. Partea I. Descrierea imobilului

TEREN Extravilan

Adresa: Jud. Sibiu

Nr. Crt	Nr cadastral Nr. topografic	Suprafaţa* (mp)	Observaţii / Referinţe
A1	101045	3.481	Sector cadastral:0 Teren neimprejmuit; ; Interval CF Sighisoara-Coslariu, Km 313+798.12 - Km 317+042.67

B. Partea II. Proprietari şi acte

Inscrieri privitoare la dreptul de proprietate şi alte drepturi reale		Referinţe
24134 / 11/12/2018		
Act Normativ nr. 472, din 28/06/2018 emis de GUVERNUL ROMÂNIEI (act administrativ nr 24134 din 17.12.2018, emis de OCPI SIBIU - SERVICIUL CADASTRU, act administrativ, nr 4269 din 17.12.2018 emis de OCPI SIBIU - SERVICIUL CADASTRU;act administrativ nr 1/5429 din 10.10.2018, emis de COMPANIA NATIONALA DE CAI FERATE 'C.F.R.'-S.A.;act administrativ nr 4269 din 17.12.2018, emis de OCPI SIBIU - SERVICIUL CADASTRU);		
B2	Intabulare, drept de PROPRIETATE, expropriere, Act Normativ nr. 558, din 02/07/2014 emis de GUVERNUL ROMANIEI (act administrativ nr. 1/4608/22-09- 2014 emis de CNCF 'CFR' SA; adresa nr. 1.E/1/113/12. 02.2015 emisă de CNCF 'CFR' SA, referat nr. 714/26. 02.2015 emis de OCPI SIBIU; (documentaţie cadastrală recepţionată de OCPI Sibiu); H. G. nr. 1045/2000, H.G. nr. 1705/2006, H.G. nr. 1022/2008, doc. cad. rec.nr. 1/2009 de OCPI Sibiu, înch. nr. 190/2008 a BCPI Cluj-Napoca, încheieri de cf. nr. 21128/18.12.2008, nr. 21130/18.12.2008, nr. 21132/18.12.2008, nr. 21134/18.12.2008, nr. 2680/17.02.2015, dobandit prin Lege, cota actuala 1/1, cota initiala 1/1	A1
	1) **STATUL ROMÂN**, CIF:9999999999999, domeniu public	
B3	Intabulare, drept de ADMINISTRARE, asupra terenului afectat de expropriere, Act Normativ nr. 558, din 02/07/2014 emis de GUVERNUL ROMANIEI (act administrativ nr. 1/4608/22-09- 2014 emis de CNCF 'CFR' SA; adresa nr. 1.E/1/113/12.02.2015 emisă de CNCF 'CFR' SA, referat nr. 714/26. 02.2015 emis de OCPI SIBIU; (documentaţie cadastrală recepţionată de OCPI Sibiu), înch. 2680/17.02.2015	A1
	1) **MINISTERUL TRANSPORTURILOR**, CIF:9999999999999	

C. Partea III. SARCINI

Inscrieri privind dezmembramintele dreptului de proprietate, drepturi reale de garanţie şi sarcini		Referinţe
24134 / 11/12/2018		
Act Normativ nr. 472, din 28/06/2018 emis de GUVERNUL ROMÂNIEI (act administrativ nr 24134 din 17.12.2018, emis de OCPI SIBIU - SERVICIUL CADASTRU, act administrativ, nr 4269 din 17.12.2018 emis de OCPI SIBIU - SERVICIUL CADASTRU;act administrativ nr 1/5429 din 10.10.2018, emis de COMPANIA NATIONALA DE CAI FERATE 'C.F.R.'-S.A.;act administrativ nr 4269 din 17.12.2018, emis de OCPI SIBIU - SERVICIUL CADASTRU);		
C1	Intabulare, drept de CONCESIUNE, pe o perioadă de 49 de ani de la data semnării contractului, Contract concesiune nr. MM nr. 224/2002, act ad. nr. L04239/2008, încheieri de cf. nr. 21128/18.12.2008, nr. 21130/18.12.2008, nr. 21132/18.12.2008, nr. 21134/18.12.2008, Act Normativ nr. 558, din 02/07/2014 emis de GUVERNUL ROMANIEI (act administrativ nr. 1/4608/22-09- 2014 emis de CNCF 'CFR' SA; adesa nr. 1.E/1/113/12.02.2015 emisă de CNCF 'CFR' SA, referat nr. 714/26. 02.2015 emis de OCPI SIBIU; documentaţie cadastrală recepţionată de OCPI Sibiu,), înch. 2680 / 17/02/2015	A1
	1) **COMPANIA NATIONALA DE CAI FERATE C.F.R. S.A**, CIF:11054529	

Document informativ fără valoare juridică

Anexa Nr. 1 La Partea I

Teren

Nr cadastral	Suprafaţa (mp)*	Observaţii / Referinţe
101045	3.481	; Interval CF Sighisoara-Coslariu, Km 313+798.12 - Km 317+042.67

* Suprafaţa este determinată in planul de proiecţie Stereo 70.

DETALII LINIARE IMOBIL

Date referitoare la teren

Crt	Categorie folosinţă	Intra vilan	Suprafaţa (mp)	Tarla	Parcelă	Nr. topo	Observaţii / Referinţe
1	cai ferate	NU	3.481	-	1146/2	-	;Restul de suprafata pana la suprafata de 80769 mp se regaseste la ID 4640, ID 4801, ID 4799 si ID 4800.

Lungime Segmente

1) Valorile lungimilor segmentelor sunt obţinute din proiecţie în plan.

Punct început	X / Y	Punct sfârşit	X / Y	Lungime segment (** (m)
1	469.146,372 524.486,179	2	469.158,104 524.487,808	11.845
3	469.161,581 524.482,007	4	469.181,267 524.469,619	23.259
5	469.199,488 524.462,397	6	469.212,218 524.462,123	12.733
7	469.216,251 524.461,388	8	469.216,355 524.461,83	0.454
9	469.234,435 524.458,383	10	469.240,908 524.455,009	7.3

Punct început	X / Y	Punct sfârşit	X / Y	Lungime segment (** (m)
2	469.158,104 524.487,808	3	469.161,581 524.482,007	6.763
4	469.181,267 524.469,619	5	469.199,488 524.462,397	19.6
6	469.212,218 524.462,123	7	469.216,251 524.461,388	4.099
8	469.216,355 524.461,83	9	469.234,435 524.458,383	18.406
10	469.240,908 524.455,009	11	469.300,508 524.496,075	72.378

Document care conţine date cu caracter personal, protejat de prevederile Regulamentului (UE) nr. 679/2016 şi Legii 190/2018

Punct început	X / Y	Punct sfârşit	X / Y	Lungime segment (** (m)
11	469.300,508 524.496,075	12	469.301,517 524.496,77	1.225
13	469.284,57 524.496,533	14	469.268,885 524.496,072	15.692
15	469.256,12 524.495,758	16	469.236,038 524.495,947	20.083
17	469.213,673 524.494,672	18	469.194,661 524.493,542	19.046
19	469.174,357 524.491,658	20	469.162,023 524.489,559	12.511
21	469.147,622 524.486,7	1	469.146,372 524.486,179	1.354

Punct început	X / Y	Punct sfârşit	X / Y	Lungime segment (** (m)
12	469.301,517 524.496,77	13	469.284,57 524.496,533	16.949
14	469.268,885 524.496,072	15	469.256,12 524.495,758	12.769
16	469.236,038 524.495,947	17	469.213,673 524.494,672	22.401
18	469.194,661 524.493,542	19	469.174,357 524.491,658	20.391
20	469.162,023 524.489,559	21	469.147,622 524.486,7	14.682

**** Lungimile segmentelor sunt determinate în planul de proiecţie Stereo 70 şi sunt rotunjite la 1 milimetru.**
***** Distanţa dintre puncte este formată din segmente cumulate ce sunt mai mici decât valoarea 1 milimetru.**

Neutilizabil in circuitul civil

DATE DESPRE IMOBILUL NR. 4805

Oficiul de Cadastru şi Publicitate Imobiliară SIBIU
Biroul de Cadastru şi Publicitate Imobiliară Medias

A. Partea I. Descrierea imobilului

Nr. CF vechi:779Valchid
Nr. topografic:318

TEREN Necunoscut

Adresa: Loc. Valchid, Jud. Sibiu

Nr. Crt	Nr cadastral Nr. topografic	Suprafaţa* (mp)	Observaţii / Referinţe
A1	101124	144	Sector cadastral:81 Teren neimprejmuit;

B. Partea II. Proprietari şi acte

Inscrieri privitoare la dreptul de proprietate şi alte drepturi reale		Referinţe
1633 / 31/08/1982		
Act Notarial nr. aut. nr. 3443/1982, din 31/08/1982 emis de NOTARIATUL DE STAT LOCAL MEDIAȘ;		
B1	Intabulare, drept de PROPRIETATE, L.58/1974, dobandit prin Lege, cota actuala 1/1, cota initiala 1/1	A1
	1) **STATUL ROMÂN**, CIF:9999999999999	

C. Partea III. SARCINI .

Inscrieri privind dezmembramintele dreptului de proprietate, drepturi reale de garanţie şi sarcini	Referinţe
NU SUNT	

Neutilizabil în circuitul civil

Anexa Nr. 1 La Partea I

Teren

Nr cadastral	Suprafaţa (mp)*	Observaţii / Referinţe
101124	144	

* Suprafaţa este determinată in planul de proiecţie Stereo 70.

DETALII LINIARE IMOBIL

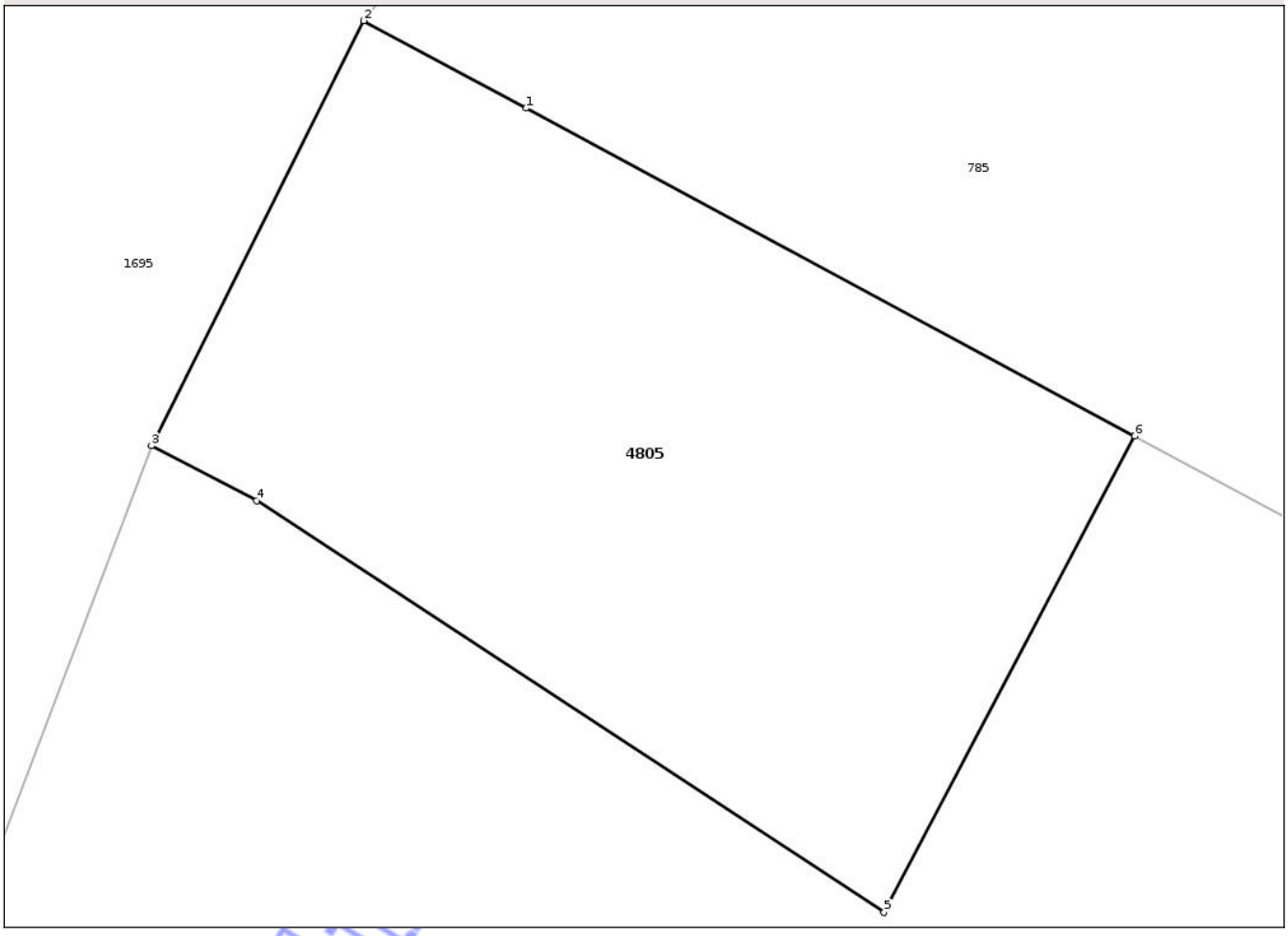

Date referitoare la teren

Crt	Categorie folosinţă	Intra vilan	Suprafaţa (mp)	Tarla	Parcelă	Nr. topo	Observaţii / Referinţe
1	arabil	DA	120	51	740, 739	318	
2	arabil	NU	24	51	740, 739	318	

Lungime Segmente
1) Valorile lungimilor segmentelor sunt obţinute din proiecţie în plan.

Punct început	X / Y	Punct sfârşit	X / Y	Lungime segment (** (m)
1	467.615,503 518.714,402	2	467.612,551 518.715,99	3.352
2	467.612,551 518.715,99	3	467.608,686 518.708,273	8.631
3	467.608,686 518.708,273	4	467.610,598 518.707,272	2.158
4	467.610,598 518.707,272	5	467.622,009 518.699,8	13.64

Document care conţine date cu caracter personal, protejat de prevederile Regulamentului (UE) nr. 679/2016 şi Legii 190/2018

Punct început	X / Y	Punct sfârşit	X / Y	Lungime segment (** (m)
5	467.622,009 518.699,8	6	467.626,567 518.708,448	9.776
6	467.626,567 518.708,448	1	467.615,503 518.714,402	12.564

** Lungimile segmentelor sunt determinate în planul de proiecţie Stereo 70 şi sunt rotunjite la 1 milimetru.
*** Distanţa dintre puncte este formată din segmente cumulate ce sunt mai mici decât valoarea 1 milimetru.

Neutilizabil in circuitul civil

DATE DESPRE IMOBILUL NR. 4807

Oficiul de Cadastru şi Publicitate Imobiliară SIBIU
Biroul de Cadastru şi Publicitate Imobiliară Medias

A. Partea I. Descrierea imobilului

TEREN Intravilan

Adresa: Loc. Hoghilag, Jud. Sibiu

Nr. Crt	Nr cadastral Nr. topografic	Suprafaţa* (mp)	Observaţii / Referinţe
A1		286	Sector cadastral:51 Teren neimprejmuit;

B. Partea II. Proprietari şi acte

Inscrieri privitoare la dreptul de proprietate şi alte drepturi reale		Referinţe
/		
Act Administrativ nr. 154/31, din 27/11/1992 emis de CJPSDPT SIBIU;		
B1	Intabulare, drept de PROPRIETATE, L. 18/1991, dobandit prin Reconstituire, cota actuala 1/1, cota initiala 1/1	A1
	1) **GLOGOVEŢAN ANA** 2) **DUDAŞ IOAN**	

C. Partea III. SARCINI .

Inscrieri privind dezmembramintele dreptului de proprietate, drepturi reale de garanţie şi sarcini	Referinţe
NU SUNT	

Neutilizabil în circuitul civil

Anexa Nr. 1 La Partea I

Teren

Nr cadastral	Suprafaţa (mp)*	Observaţii / Referinţe
	286	

* Suprafaţa este determinată in planul de proiecţie Stereo 70.

DETALII LINIARE IMOBIL

Date referitoare la teren

Crt	Categorie folosinţă	Intra vilan	Suprafaţa (mp)	Tarla	Parcelă	Nr. topo	Observaţii / Referinţe
1	arabil	DA	286	16	402	-	

Lungime Segmente
1) Valorile lungimilor segmentelor sunt obţinute din proiecţie în plan.

Punct început	X / Y	Punct sfârşit	X / Y	Lungime segment (** (m)
1	470.854,273 525.596,391	2	470.846,132 525.595,774	8.164
2	470.846,132 525.595,774	3	470.846,214 525.593,583	2.193
3	470.846,214 525.593,583	4	470.847,728 525.565,334	28.29
4	470.847,728 525.565,334	5	470.854,511 525.565,622	6.789
5	470.854,511 525.565,622	6	470.854,527 525.564,967	0.655

Document care conţine date cu caracter personal, protejat de prevederile Regulamentului (UE) nr. 679/2016 şi Legii 190/2018

Punct început	X / Y	Punct sfârşit	X / Y	Lungime segment (** (m)
6	470.854,527 525.564,967	7	470.858,135 525.565,194	3.615
7	470.858,135 525.565,194	1	470.854,273 525.596,391	31.435

**** Lungimile segmentelor sunt determinate în planul de proiecţie Stereo 70 şi sunt rotunjite la 1 milimetru.**
***** Distanţa dintre puncte este formată din segmente cumulate ce sunt mai mici decât valoarea 1 milimetru.**

Neutilizabil in circuitul civil

DATE DESPRE IMOBILUL NR. 4781

Oficiul de Cadastru şi Publicitate Imobiliară SIBIU
Biroul de Cadastru şi Publicitate Imobiliară Medias

A. Partea I. Descrierea imobilului

TEREN Necunoscut

Adresa: Loc. Valchid, Jud. Sibiu

Nr. Crt	Nr cadastral Nr. topografic	Suprafaţa* (mp)	Observaţii / Referinţe
A1		1.416	Sector cadastral:75 Teren neimprejmuit;

B. Partea II. Proprietari şi acte

Inscrieri privitoare la dreptul de proprietate şi alte drepturi reale		Referinţe
/		
Act Administrativ nr. 5466, din 15/12/2025 emis de PRIMĂRIA COMUNIE HOGHILAG;		
B1	Inscrierea posesiei, drept de PROPRIETATE, dobandit prin Lege, cota actuala 1/1, cota initiala 1/1	A1
	1) **NEIDENTIFICAT NEIDENTIFICAT**	
Act Normativ nr. 7, din 13/03/1996 emis de PARLAMENTUL ROMÂNIEI;		
B2	se notează mențiunea de proprietar neidentificat	A1

C. Partea III. SARCINI .

Inscrieri privind dezmembramintele dreptului de proprietate, drepturi reale de garanţie şi sarcini	Referinţe
NU SUNT	

Neutilizabil în circuitul civil

Anexa Nr. 1 La Partea I

Teren

Nr cadastral	Suprafaţa (mp)*	Observaţii / Referinţe
	1.416	

* Suprafaţa este determinată in planul de proiecţie Stereo 70.

DETALII LINIARE IMOBIL

Date referitoare la teren

Crt	Categorie folosinţă	Intra vilan	Suprafaţa (mp)	Tarla	Parcelă	Nr. topo	Observaţii / Referinţe
1	ape curgatoare	NU	194	75	281/3	-	
2	ape curgatoare	DA	1.051	75	281/3	-	
3	ape curgatoare	NU	171	75	281/3	-	

Lungime Segmente

1) Valorile lungimilor segmentelor sunt obţinute din proiecţie în plan.

Punct început	X / Y	Punct sfârşit	X / Y	Lungime segment
1	468.079,539 519.588,179	2	468.073,864 519.568,717	20.273
4	468.090,255 519.555,263	5	468.098,221 519.552,354	8.481
7	468.113,869 519.542,431	8	468.117,516 519.537,059	6.493

Punct început	X / Y	Punct sfârşit	X / Y	Lungime segment
2	468.073,864 519.568,717	3	468.079,991 519.559,53	11.043
5	468.098,221 519.552,354	6	468.109,358 519.547,995	11.96
8	468.117,516 519.537,059	9	468.118,092 519.532,839	4.259

Punct început	X / Y	Punct sfârşit	X / Y	Lungime segment
3	468.079,991 519.559,53	4	468.090,255 519.555,263	11.116
6	468.109,358 519.547,995	7	468.113,869 519.542,431	7.163
9	468.118,092 519.532,839	10	468.117,133 519.525,046	7.852

Document care conţine date cu caracter personal, protejat de prevederile Regulamentului (UE) nr. 679/2016 şi Legii 190/2018

Punct început	X / Y	Punct sfârşit	X / Y	Lungime segment
10	468.117,133 519.525,046	11	468.115,745 519.522,232	3.138
11	468.115,745 519.522,232	12	468.113,578 519.517,837	4.9
12	468.113,578 519.517,837	13	468.106,426 519.515,175	7.631
13	468.106,426 519.515,175	14	468.103,788 519.514,192	2.815
14	468.103,788 519.514,192	15	468.094,281 519.509,865	10.445
15	468.094,281 519.509,865	16	468.087,755 519.506,412	7.383
16	468.087,755 519.506,412	17	468.084,3 519.503,15	4.752
17	468.084,3 519.503,15	18	468.080,456 519.497,479	6.851
18	468.080,456 519.497,479	19	468.077,865 519.492,971	5.2
19	468.077,865 519.492,971	20	468.076,905 519.487,119	5.93
20	468.076,905 519.487,119	21	468.076,444 519.480,245	6.889
21	468.076,444 519.480,245	22	468.082,198 519.490,244	11.536
22	468.082,198 519.490,244	23	468.088,137 519.494,429	7.265
23	468.088,137 519.494,429	24	468.092,943 519.499,98	7.342
24	468.092,943 519.499,98	25	468.098,97 519.506,892	9.171
25	468.098,97 519.506,892	26	468.107,115 519.509,746	8.631
26	468.107,115 519.509,746	27	468.108,903 519.510,372	1.894
27	468.108,903 519.510,372	28	468.113,383 519.510,476	4.481
28	468.113,383 519.510,476	29	468.117,495 519.511,832	4.33
29	468.117,495 519.511,832	30	468.121,472 519.523,82	12.63
30	468.121,472 519.523,82	31	468.125,0 519.534,453	11.203
31	468.125,0 519.534,453	32	468.127,813 519.537,903	4.451
32	468.127,813 519.537,903	33	468.128,008 519.542,267	4.368
33	468.128,008 519.542,267	34	468.128,232 519.547,27	5.008
34	468.128,232 519.547,27	35	468.128,315 519.549,122	1.854
35	468.128,315 519.549,122	36	468.125,311 519.554,752	6.381
36	468.125,311 519.554,752	37	468.123,712 519.557,746	3.394
37	468.123,712 519.557,746	38	468.090,469 519.565,029	34.031
38	468.090,469 519.565,029	39	468.087,973 519.573,128	8.475
39	468.087,973 519.573,128	40	468.086,973 519.584,731	11.646
40	468.086,973 519.584,731	41	468.085,486 519.601,972	17.305
41	468.085,486 519.601,972	42	468.080,298 519.590,784	12.332
42	468.080,298 519.590,784	1	468.079,539 519.588,179	2.713

**** Lungimile segmentelor sunt determinate în planul de proiecţie Stereo 70 şi sunt rotunjite la 1 milimetru.**
***** Distanţa dintre puncte este formată din segmente cumulate ce sunt mai mici decât valoarea 1 milimetru.**

Neutilizabil în circuitul civil

DATE DESPRE IMOBILUL NR. 4798

Oficiul de Cadastru şi Publicitate Imobiliară SIBIU
Biroul de Cadastru şi Publicitate Imobiliară Medias

A. Partea I. Descrierea imobilului

TEREN Extravilan

Adresa: Jud. Sibiu

Nr. Crt	Nr cadastral Nr. topografic	Suprafaţa* (mp)	Observaţii / Referinţe
A1	100665	Din acte: 40.103 Masurata: 35.337	Sector cadastral:0 Teren neimprejmuit; ;Coridor de expropiere interval DN14 km 0+000 - km 51+100 si km 57+100 - km 89+400, Sibiu - Medias - Sighisoara.

B. Partea II. Proprietari şi acte

Inscrieri privitoare la dreptul de proprietate şi alte drepturi reale		Referinţe
15569 / 10/08/2015		
Act Normativ nr. 1705, din 29/11/2006 emis de GUVERNUL ROMÂNIEI (act administrativ nr. 867/22-08-2014 emis de CNADNR SA; act normativ nr. 359/30-04-2014 emis de GUVERNUL ROMANIEI; act administrativ nr. 12551/27-02-2015 emis de CNADNR SA; referat nr. 3639/08.10.2015 emis de OCPI Sibiu-Serviciul Cadastru, documentaţie cadastrală recepţionată de OCPI Sibiu);		
B2	Intabulare, drept de PROPRIETATE, dobandit prin Expropriere, cota actuala 9830/40103, cota initiala 9830/40103	A1
	1) **STATUL ROMÂN**, CIF:9999999999999, domeniu public	
Act Normativ nr. 255, din 14/12/2010 emis de PARLAMENTUL ROMÂNIEI (act normativ nr OUG NR.7 din 16.03.2016, emis de GUVERNUL ROMÂNIEI;act administrativ nr 24303 din 18.12.2018, emis de OCPI SIBIU-SERVICIUL CADASTRU);		
B3	Intabulare, drept de PROPRIETATE, dobandit prin Lege, cota actuala 30273/40103, cota initiala 30237/40103	A1
	1) **STATUL ROMÂN**, CIF:9999999999999, domeniu public	
Act Normativ nr. 1705, din 29/11/2006 emis de GUVERNUL ROMÂNIEI (act administrativ nr. 867/22-08-2014 emis de CNADNR SA; act normativ nr. 359/30-04-2014 emis de GUVERNUL ROMANIEI; act administrativ nr. 12551/27-02-2015 emis de CNADNR SA; referat nr. 3639/08.10.2015 emis de OCPI Sibiu-Serviciul Cadastru, documentaţie cadastrală recepţionată de OCPI Sibiu);		
B4	Intabulare, drept de ADMINISTRARE, dobandit prin Lege	A1
	1) **COMPANIA NATIONALA DE AUTOSTRAZI SI DRUMURI NATIONALE DIN ROMANIA SA**, CIF:16054368	
19801 / 12/10/2018		
Act Normativ nr. 255, din 14/12/2010 emis de PARLAMENTUL ROMÂNIEI;		
B5	Respingerea cererii înaintată de CNAIR SA, pentru Actualizarea informaţiilor tehnice, cu notarea respingerii în cartea funciară/registrul general de intrare	A1
24303 / 13/12/2018		
Act Normativ nr. 255, din 14/12/2010 emis de PARLAMENTUL ROMÂNIEI (act normativ nr OUG NR.7 din 16.03.2016, emis de GUVERNUL ROMÂNIEI;act administrativ nr 24303 din 18.12.2018, emis de OCPI SIBIU-SERVICIUL CADASTRU);		
B6	se notează actualizarea categoriei de folosință potrivit dispozițiilor Legii nr. 255/2010 și ale OUG nr. 7/2016 conform descrierii din partea I-a a cărții funciare	A1

C. Partea III. SARCINI .

Inscrieri privind dezmembramintele dreptului de proprietate, drepturi reale de garanţie şi sarcini	Referinţe
NU SUNT	

Document oficial civil

Anexa Nr. 1 La Partea I

Teren

Nr cadastral	Suprafaţa (mp)*	Observaţii / Referinţe
100665	Din acte: 40.103 Masurata: 35.337	;Coridor de expropiere interval DN14 km 0+000 - km 51+100 si km 57+100 - km 89+400, Sibiu - Medias - Sighisoara.

* Suprafaţa este determinată in planul de proiecţie Stereo 70.

DETALII LINIARE IMOBIL

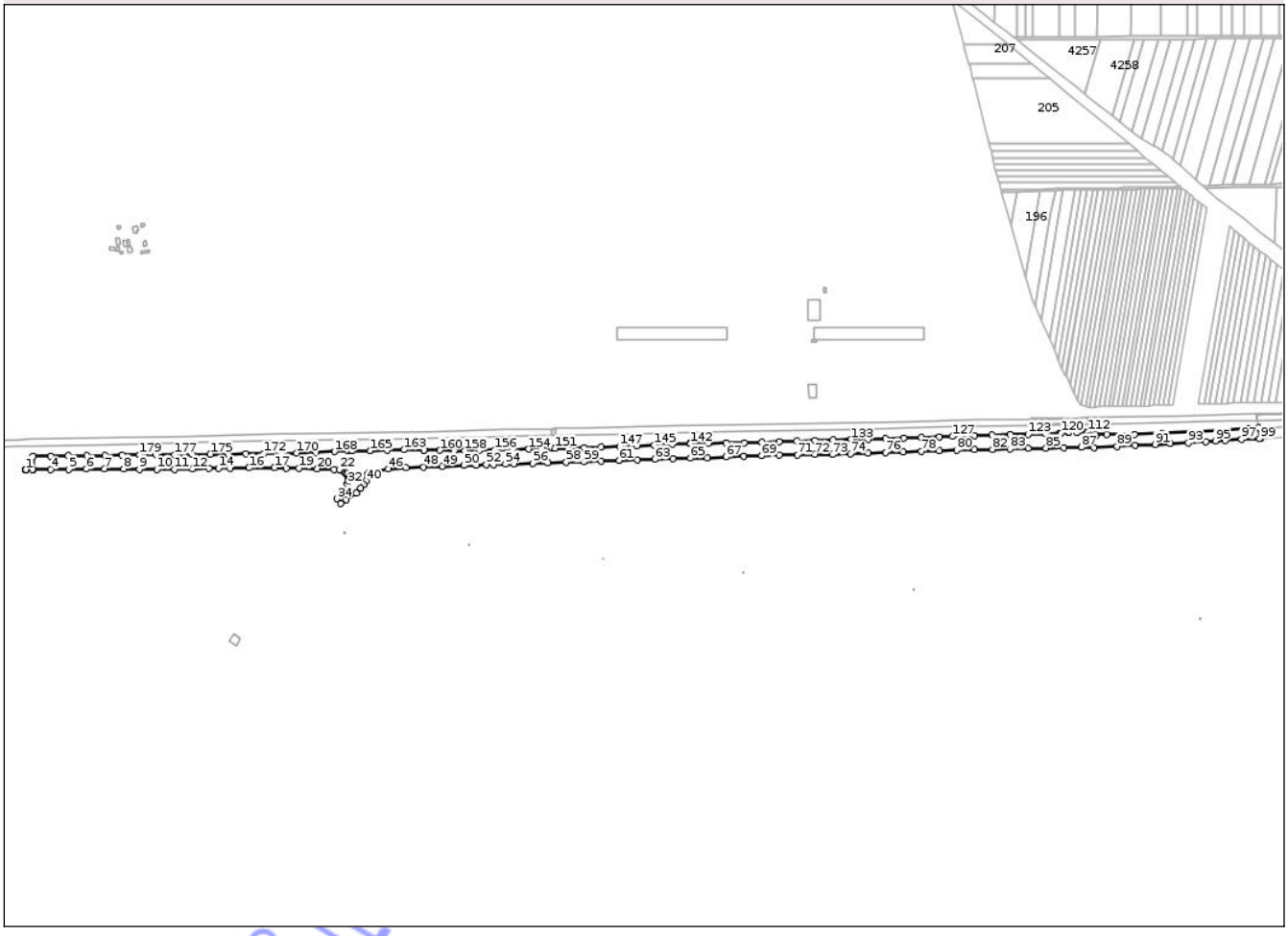

Date referitoare la teren

Crt	Categorie folosinţă	Intra vilan	Suprafaţa (mp)	Tarla	Parcelă	Nr. topo	Observaţii / Referinţe
1	drum	NU	35.337	-	1050,1053,1055,1146	-	; Restul de suprafata pana la suprafata de 40103 mp se regaseste la ID 4803, ID 4804, ID 4801, ID 4799 si ID 4800.

Lungime Segmente

1) Valorile lungimilor segmentelor sunt obţinute din proiecţie în plan.

Punct început	X / Y	Punct sfârşit	X / Y	Lungime segment
1	469.301,912 524.497,042	2	469.301,517 524.496,77	0.48
4	469.336,144 524.497,178	5	469.361,424 524.497,455	25.282
7	469.411,857 524.498,193	8	469.438,705 524.498,377	26.849
10	469.485,329 524.497,346	11	469.510,14 524.497,55	24.812

Punct început	X / Y	Punct sfârşit	X / Y	Lungime segment
2	469.301,517 524.496,77	3	469.310,957 524.496,902	9.441
5	469.361,424 524.497,455	6	469.386,761 524.497,916	25.341
8	469.438,705 524.498,377	9	469.460,815 524.497,373	22.133
11	469.510,14 524.497,55	12	469.535,642 524.497,958	25.505

Punct început	X / Y	Punct sfârşit	X / Y	Lungime segment
3	469.310,957 524.496,902	4	469.336,144 524.497,178	25.189
6	469.386,761 524.497,916	7	469.411,857 524.498,193	25.098
9	469.460,815 524.497,373	10	469.485,329 524.497,346	24.514
12	469.535,642 524.497,958	13	469.558,57 524.498,592	22.937

Document care conţine date cu caracter personal, protejat de prevederile Regulamentului (UE) nr. 679/2016 şi Legii 190/2018

Punct început	X / Y	Punct sfârşit	X / Y	Lungime segment
13	469.558,57 524.498,592	14	469.572,275 524.498,878	13.708
14	469.572,275 524.498,878	15	469.588,237 524.499,301	15.968
15	469.588,237 524.499,301	16	469.614,989 524.499,483	26.753
16	469.614,989 524.499,483	17	469.650,749 524.499,765	35.761
17	469.650,749 524.499,765	18	469.667,418 524.499,161	16.68
18	469.667,418 524.499,161	19	469.685,267 524.498,968	17.85
19	469.685,267 524.498,968	20	469.710,825 524.498,405	25.564
20	469.710,825 524.498,405	21	469.734,068 524.497,609	23.257
21	469.734,068 524.497,609	22	469.741,702 524.497,443	7.636
22	469.741,702 524.497,443	23	469.744,193 524.496,67	2.608
23	469.744,193 524.496,67	24	469.746,193 524.495,727	2.211
24	469.746,193 524.495,727	25	469.749,313 524.493,545	3.807
25	469.749,313 524.493,545	26	469.751,215 524.491,67	2.671
26	469.751,215 524.491,67	27	469.752,414 524.490,16	1.928
27	469.752,414 524.490,16	28	469.753,662 524.488,175	2.345
28	469.753,662 524.488,175	29	469.754,367 524.486,763	1.578
29	469.754,367 524.486,763	30	469.754,663 524.483,312	3.464
30	469.754,663 524.483,312	31	469.754,451 524.481,065	2.257
31	469.754,451 524.481,065	32	469.753,216 524.476,874	4.369
32	469.753,216 524.476,874	33	469.751,911 524.474,448	2.755
33	469.751,911 524.474,448	34	469.738,343 524.456,163	22.769
34	469.738,343 524.456,163	35	469.743,399 524.449,893	8.055
35	469.743,399 524.449,893	36	469.751,744 524.455,14	9.857
36	469.751,744 524.455,14	37	469.765,76 524.463,951	16.555
37	469.765,76 524.463,951	38	469.772,129 524.470,864	9.4
38	469.772,129 524.470,864	39	469.775,779 524.476,114	6.394
39	469.775,779 524.476,114	40	469.779,367 524.481,154	6.187
40	469.779,367 524.481,154	41	469.781,115 524.487,145	6.241
41	469.781,115 524.487,145	42	469.782,213 524.490,214	3.26
42	469.782,213 524.490,214	43	469.783,191 524.491,659	1.745
43	469.783,191 524.491,659	44	469.784,733 524.493,54	2.432
44	469.784,733 524.493,54	45	469.787,423 524.494,184	2.766
45	469.787,423 524.494,184	46	469.810,448 524.498,223	23.377
46	469.810,448 524.498,223	47	469.835,833 524.499,484	25.416
47	469.835,833 524.499,484	48	469.860,441 524.500,644	24.635
48	469.860,441 524.500,644	49	469.886,522 524.501,834	26.108
49	469.886,522 524.501,834	50	469.916,682 524.503,106	30.187
50	469.916,682 524.503,106	51	469.934,029 524.503,621	17.355
51	469.934,029 524.503,621	52	469.948,361 524.504,076	14.339
52	469.948,361 524.504,076	53	469.958,896 524.504,298	10.537
53	469.958,896 524.504,298	54	469.975,403 524.504,928	16.519
54	469.975,403 524.504,928	55	469.987,085 524.505,308	11.688
55	469.987,085 524.505,308	56	470.013,848 524.505,935	26.77
56	470.013,848 524.505,935	57	470.035,287 524.506,53	21.447
57	470.035,287 524.506,53	58	470.060,579 524.507,393	25.307
58	470.060,579 524.507,393	59	470.085,919 524.508,335	25.358
59	470.085,919 524.508,335	60	470.109,837 524.509,147	23.932
60	470.109,837 524.509,147	61	470.135,276 524.510,102	25.457
61	470.135,276 524.510,102	62	470.160,247 524.510,723	24.979
62	470.160,247 524.510,723	63	470.185,222 524.511,673	24.993
63	470.185,222 524.511,673	64	470.210,22 524.512,169	25.003
64	470.210,22 524.512,169	65	470.235,234 524.513,109	25.032
65	470.235,234 524.513,109	66	470.258,843 524.513,338	23.61
66	470.258,843 524.513,338	67	470.285,304 524.514,937	26.509
67	470.285,304 524.514,937	68	470.310,372 524.515,724	25.08
68	470.310,372 524.515,724	69	470.335,264 524.516,481	24.904
69	470.335,264 524.516,481	70	470.360,255 524.517,339	25.006
70	470.360,255 524.517,339	71	470.385,181 524.518,001	24.935
71	470.385,181 524.518,001	72	470.410,131 524.518,524	24.955
72	470.410,131 524.518,524	73	470.434,858 524.518,277	24.728
73	470.434,858 524.518,277	74	470.460,213 524.519,233	25.373
74	470.460,213 524.519,233	75	470.485,221 524.520,302	25.031
75	470.485,221 524.520,302	76	470.509,339 524.521,144	24.133
76	470.509,339 524.521,144	77	470.534,3 524.521,832	24.97
77	470.534,3 524.521,832	78	470.559,757 524.522,834	25.477
78	470.559,757 524.522,834	79	470.584,871 524.523,522	25.123
79	470.584,871 524.523,522	80	470.609,371 524.524,288	24.512
80	470.609,371 524.524,288	81	470.634,559 524.525,269	25.207
81	470.634,559 524.525,269	82	470.659,492 524.525,52	24.934
82	470.659,492 524.525,52	83	470.684,446 524.526,054	24.96
83	470.684,446 524.526,054	84	470.709,381 524.526,777	24.945
84	470.709,381 524.526,777	85	470.734,53 524.527,228	25.153
85	470.734,53 524.527,228	86	470.759,564 524.528,155	25.051
86	470.759,564 524.528,155	87	470.784,389 524.528,635	24.83
87	470.784,389 524.528,635	88	470.802,235 524.527,819	17.865
88	470.802,235 524.527,819	89	470.834,225 524.529,805	32.052
89	470.834,225 524.529,805	90	470.859,672 524.531,187	25.484
90	470.859,672 524.531,187	91	470.887,943 524.532,498	28.301
91	470.887,943 524.532,498	92	470.909,54 524.533,529	21.622
92	470.909,54 524.533,529	93	470.934,6 524.534,83	25.094
93	470.934,6 524.534,83	94	470.959,661 524.536,456	25.114
94	470.959,661 524.536,456	95	470.972,597 524.537,269	12.962
95	470.972,597 524.537,269	96	470.986,361 524.538,244	13.798
96	470.986,361 524.538,244	97	471.009,495 524.539,602	23.174
97	471.009,495 524.539,602	98	471.034,542 524.540,417	25.06
98	471.034,542 524.540,417	99	471.035,727 524.540,489	1.187
99	471.035,727 524.540,489	100	471.032,974 524.555,724	15.482
100	471.032,974 524.555,724	101	471.018,939 524.554,666	14.075
101	471.018,939 524.554,666	102	470.979,138 524.551,646	39.915
102	470.979,138 524.551,646	103	470.938,794 524.549,934	40.38
103	470.938,794 524.549,934	104	470.897,872 524.548,285	40.955
104	470.897,872 524.548,285	105	470.858,84 524.546,641	39.067
105	470.858,84 524.546,641	106	470.820,129 524.546,43	38.712
106	470.820,129 524.546,43	107	470.804,336 524.546,509	15.793
107	470.804,336 524.546,509	108	470.805,012 524.544,431	2.185
108	470.805,012 524.544,431	109	470.803,014 524.544,361	1.999
109	470.803,014 524.544,361	110	470.797,194 524.544,158	5.824
110	470.797,194 524.544,158	111	470.795,631 524.544,104	1.564
111	470.795,631 524.544,104	112	470.793,62 524.550,17	6.391

Vederea/Utilizarea imaginii este interzisă

Punct început	X / Y	Punct sfârşit	X / Y	Lungime segment
112	470.793,62 524.550,17	113	470.792,383 524.549,823	1.285
113	470.792,383 524.549,823	114	470.778,439 524.549,288	13.954
114	470.778,439 524.549,288	115	470.776,304 524.555,592	6.656
115	470.776,304 524.555,592	116	470.775,501 524.555,519	0.806
116	470.775,501 524.555,519	117	470.766,951 524.554,746	8.585
117	470.766,951 524.554,746	118	470.766,981 524.549,73	5.016
118	470.766,981 524.549,73	119	470.766,676 524.548,844	0.937
119	470.766,676 524.548,844	120	470.755,871 524.548,506	10.81
120	470.755,871 524.548,506	121	470.753,944 524.548,434	1.928
121	470.753,944 524.548,434	122	470.734,345 524.547,703	19.613
122	470.734,345 524.547,703	123	470.709,566 524.546,899	24.792
123	470.709,566 524.546,899	124	470.684,349 524.546,169	25.228
124	470.684,349 524.546,169	125	470.659,106 524.545,512	25.252
125	470.659,106 524.545,512	126	470.633,816 524.544,781	25.301
126	470.633,816 524.544,781	127	470.603,46 524.543,755	30.373
127	470.603,46 524.543,755	128	470.584,731 524.543,388	18.733
128	470.584,731 524.543,388	129	470.559,587 524.542,293	25.168
129	470.559,587 524.542,293	130	470.534,926 524.541,489	24.674
130	470.534,926 524.541,489	131	470.509,417 524.540,685	25.522
131	470.509,417 524.540,685	132	470.484,898 524.539,951	24.53
132	470.484,898 524.539,951	133	470.460,997 524.539,367	23.908
133	470.460,997 524.539,367	134	470.435,318 524.538,927	25.683
134	470.435,318 524.538,927	135	470.409,742 524.538,085	25.59
135	470.409,742 524.538,085	136	470.384,601 524.537,263	25.154
136	470.384,601 524.537,263	137	470.359,847 524.536,188	24.777
137	470.359,847 524.536,188	138	470.335,58 524.535,571	24.275
138	470.335,58 524.535,571	139	470.310,8 524.534,903	24.789
139	470.310,8 524.534,903	140	470.285,002 524.534,361	25.804
140	470.285,002 524.534,361	141	470.260,102 524.533,699	24.909
141	470.260,102 524.533,699	142	470.234,992 524.533,801	25.11
142	470.234,992 524.533,801	143	470.234,439 524.533,803	0.553
143	470.234,439 524.533,803	144	470.209,551 524.532,622	24.916
144	470.209,551 524.532,622	145	470.184,559 524.531,607	25.013
145	470.184,559 524.531,607	146	470.159,586 524.530,562	24.995
146	470.159,586 524.530,562	147	470.135,595 524.529,855	24.001
147	470.135,595 524.529,855	148	470.109,372 524.528,853	26.242
148	470.109,372 524.528,853	149	470.085,927 524.527,95	23.462
149	470.085,927 524.527,95	150	470.063,072 524.527,329	22.863
150	470.063,072 524.527,329	151	470.044,812 524.527,081	18.262
151	470.044,812 524.527,081	152	470.040,979 524.527,029	3.833
152	470.040,979 524.527,029	153	470.025,51 524.526,525	15.477
153	470.025,51 524.526,525	154	470.008,106 524.525,895	17.415
154	470.008,106 524.525,895	155	469.985,171 524.525,15	22.947
155	469.985,171 524.525,15	156	469.960,157 524.524,461	25.023
156	469.960,157 524.524,461	157	469.939,001 524.524,075	21.16
157	469.939,001 524.524,075	158	469.918,182 524.523,967	20.819
158	469.918,182 524.523,967	159	469.903,268 524.523,863	14.914
159	469.903,268 524.523,863	160	469.883,104 524.524,258	20.168
160	469.883,104 524.524,258	161	469.860,971 524.524,699	22.137
161	469.860,971 524.524,699	162	469.860,694 524.524,705	0.277
162	469.860,694 524.524,705	163	469.832,94 524.524,952	27.755
163	469.832,94 524.524,952	164	469.808,935 524.524,148	24.018
164	469.808,935 524.524,148	165	469.785,628 524.523,717	23.311
165	469.785,628 524.523,717	166	469.760,28 524.523,488	25.349
166	469.760,28 524.523,488	167	469.754,141 524.523,224	6.145
167	469.754,141 524.523,224	168	469.735,114 524.522,406	19.045
168	469.735,114 524.522,406	169	469.709,173 524.521,447	25.959
169	469.709,173 524.521,447	170	469.681,99 524.520,582	27.197
170	469.681,99 524.520,582	171	469.660,282 524.519,673	21.727
171	469.660,282 524.519,673	172	469.635,299 524.519,278	24.986
172	469.635,299 524.519,278	173	469.610,558 524.518,998	24.743
173	469.610,558 524.518,998	174	469.585,524 524.518,763	25.035
174	469.585,524 524.518,763	175	469.560,576 524.518,635	24.948
175	469.560,576 524.518,635	176	469.534,931 524.518,337	25.647
176	469.534,931 524.518,337	177	469.510,136 524.517,952	24.798
177	469.510,136 524.517,952	178	469.484,865 524.517,861	25.271
178	469.484,865 524.517,861	179	469.461,345 524.517,543	23.522
179	469.461,345 524.517,543	180	469.436,783 524.517,31	24.563
180	469.436,783 524.517,31	181	469.412,887 524.516,941	23.899
181	469.412,887 524.516,941	182	469.386,921 524.516,742	25.967
182	469.386,921 524.516,742	183	469.360,81 524.516,558	26.112
183	469.360,81 524.516,558	184	469.336,252 524.515,979	24.565
184	469.336,252 524.515,979	185	469.311,601 524.515,706	24.653
185	469.311,601 524.515,706	186	469.311,832 524.497,59	18.117
186	469.311,832 524.497,59	187	469.301,843 524.497,462	9.99
187	469.301,843 524.497,462	1	469.301,912 524.497,042	0.426

**** Lungimile segmentelor sunt determinate în planul de proiecţie Stereo 70 şi sunt rotunjite la 1 milimetru.**
***** Distanţa dintre puncte este formată din segmente cumulate ce sunt mai mici decât valoarea 1 milimetru.**

Verificat în SIPOCA 11 BUT

DATE DESPRE IMOBILUL NR. 4799

Oficiul de Cadastru şi Publicitate Imobiliară SIBIU
Biroul de Cadastru şi Publicitate Imobiliară Medias

A. Partea I. Descrierea imobilului

TEREN Extravilan

Adresa: Jud. Sibiu

Nr. Crt	Nr cadastral Nr. topografic	Suprafaţa* (mp)	Observaţii / Referinţe
A1	101045	49	Sector cadastral:0 Teren neimprejmuit; ; PARTIAL IE 100665; Interval CF Sighisoara-Coslariu, Km 313+798.12 - Km 317+042.67; Coridor de expropiere interval DN14 km 0+000 - km 51+100 si km 57+100 - km 89+400, Sibiu - Medias - Sighisoara

B. Partea II. Proprietari şi acte

Inscrieri privitoare la dreptul de proprietate şi alte drepturi reale		Referinţe
24134 / 11/12/2018		
Act Normativ nr. 472, din 28/06/2018 emis de GUVERNUL ROMÂNIEI (act administrativ nr 24134 din 17.12.2018, emis de OCPI SIBIU - SERVICIUL CADASTRU, act administrativ, nr 4269 din 17.12.2018 emis de OCPI SIBIU - SERVICIUL CADASTRU;act administrativ nr 1/5429 din 10.10.2018, emis de COMPANIA NATIONALA DE CAI FERATE 'C.F.R.'-S.A.;act administrativ nr 4269 din 17.12.2018, emis de OCPI SIBIU - SERVICIUL CADASTRU);		
B2	Intabulare, drept de PROPRIETATE, expropriere, Act Normativ nr. 558, din 02/07/2014 emis de GUVERNUL ROMANIEI (act administrativ nr. 1/4608/22-09- 2014 emis de CNCF 'CFR' SA; adresa nr. 1.E/1/113/12. 02.2015 emisă de CNCF 'CFR' SA, referat nr. 714/26. 02.2015 emis de OCPI SIBIU; (documentaţie cadastrală recepţionată de OCPI Sibiu); H. G. nr. 1045/2000, H.G. nr. 1705/2006, H.G. nr. 1022/2008, doc. cad. rec.nr. 1/2009 de OCPI Sibiu, înch. nr. 190/2008 a BCPI Cluj-Napoca, încheieri de cf. nr. 21128/18.12.2008, nr. 21130/18.12.2008, nr. 21132/18.12.2008, nr. 21134/18.12.2008, nr. 2680/17.02.2015, dobandit prin Lege, cota actuala 1/1, cota initiala 1/1	A1
	1) **STATUL ROMÂN**, CIF:9999999999999, domeniu public	
B3	Intabulare, drept de ADMINISTRARE, dobandit prin Lege, cota actuala 1/1, cota initiala 1/1	A1
	1) **MINISTERUL TRANSPORTURILOR**, CIF:9999999999999	
B4	se notează suprapunerea parţială a imobilului cu coridorul de expropriere pentru care a fost atribuit nr. cadastral 100665 şi a fost înscris în CF 100665 Hoghilag, Act Normativ nr. 1705, din 29/11/2006 emis de GUVERNUL ROMANIEI (act administrativ nr. 867/22-08-2014 emis de CNADNR SA; act normativ nr. 359/30-04-2014 emis de GUVERNUL ROMANIEI; act administrativ nr. 12551/27-02-2015 emis de CNADNR SA; referat nr. 3639/08.10.2015 emis de OCPI Sibiu-Serviciul Cadastru, documentaţie cadastrală recepţionată de OCPI Sibiu), înch. 15569 / 10/08/2015	A1
15569 / 10/08/2015		
Act Normativ nr. 1705, din 29/11/2006 emis de GUVERNUL ROMÂNIEI (act administrativ nr. 867/22-08-2014 emis de CNADNR SA; act normativ nr. 359/30-04-2014 emis de GUVERNUL ROMANIEI; act administrativ nr. 12551/27-02-2015 emis de CNADNR SA; referat nr. 3639/08.10.2015 emis de OCPI Sibiu-Serviciul Cadastru, documentaţie cadastrală recepţionată de OCPI Sibiu);		
B5	Intabulare, drept de PROPRIETATE, dobandit prin Expropriere, cota actuala 9830/40103, cota initiala 9830/40103	A1
	1) **STATUL ROMÂN**, CIF:9999999999999, domeniu public	
	OBSERVATII: , pozitie preluată din IE 100665 UAT HOGHILAG	
B6	Intabulare, drept de PROPRIETATE, dobandit prin Lege, cota actuala 30237/40103, cota initiala 30237/40103	A1
	1) **STATUL ROMÂN**, CIF:9999999999999, domeniu public	
	OBSERVATII: , pozitie preluată din IE 100665 UAT HOGHILAG	
B7	Intabulare, drept de ADMINISTRARE, dobandit prin Lege	A1
	1) **COMPANIA NATIONALA DE AUTOSTRAZI SI DRUMURI NATIONALE DIN ROMANIA SA**, CIF:16054368	
	OBSERVATII: , pozitie preluată din IE 100665 UAT HOGHILAG	
24134 / 11/12/2018		
Act Normativ nr. 472, din 28/06/2018 emis de GUVERNUL ROMÂNIEI (act administrativ nr 1/5429 din 10.10.2018, emis de COMPANIA NATIONALA DE CAI FERATE 'C.F.R.'-S.A.;act administrativ nr 24134 din 17.12.2018, emis de OCPI SIBIU - SERVICIUL CADASTRU, act administrativ, nr 4269 din 17.12.2018 emis de		

Document generat din oficiul de cadastru

Inscrieri privitoare la dreptul de proprietate şi alte drepturi reale		Referinţe
OCPI SIBIU - SERVICIUL CADASTRU;act administrativ nr 4269 din 17.12.2018, emis de OCPI SIBIU - SERVICIUL CADASTRU);		
B8	se notează suprapunerea în suprafaţă de 49 mp a imobilului cu coridorul de expropriere pentru care a fost atribuit nr cadastral 101045 şi a fost înscris în CF 101045 Hoghilag	A1
	OBSERVATII: , pozitie preluată din IE 100665 UAT HOGHILAG	

C. Partea III. SARCINI

Inscrieri privind dezmembramintele dreptului de proprietate, drepturi reale de garanţie şi sarcini		Referinţe
24134 / 11/12/2018		
Act Normativ nr. 472, din 28/06/2018 emis de GUVERNUL ROMÂNIEI (act administrativ nr 24134 din 17.12.2018, emis de OCPI SIBIU - SERVICIUL CADASTRU, act administrativ, nr 4269 din 17.12.2018 emis de OCPI SIBIU - SERVICIUL CADASTRU;act administrativ nr 1/5429 din 10.10.2018, emis de COMPANIA NATIONALA DE CAI FERATE 'C.F.R.'-S.A.;act administrativ nr 4269 din 17.12.2018, emis de OCPI SIBIU - SERVICIUL CADASTRU);		
C1	Intabulare, drept de CONCESIUNE, pe o perioadă de 49 de ani de la data semnării contractului, Contract concesiune nr. MM nr. 224/2002, act ad. nr. L04239/2008, încheieri de cf. nr. 21128/18.12.2008, nr. 21130/18.12.2008, nr. 21132/18.12.2008, nr. 21134/18.12.2008, Act Normativ nr. 558, din 02/07/2014 emis de GUVERNUL ROMANIEI (act administrativ nr. 1/4608/22-09- 2014 emis de CNCF 'CFR' SA; adesa nr. 1.E/1/113/12.02.2015 emisă de CNCF 'CFR' SA, referat nr. 714/26. 02.2015 emis de OCPI SIBIU; documentaţie cadastrală recepţionată de OCPI Sibiu,), înch. 2680 / 17/02/2015, dobandit prin Lege	A1
	1) **COMPANIA NATIONALA DE CAI FERATE C.F.R. S.A**, CIF:11054529	

Neutilizabil în circuitul civil

Anexa Nr. 1 La Partea I

Teren

Nr cadastral	Suprafaţa (mp)*	Observaţii / Referinţe
101045	49	; PARTIAL IE 100665; Interval CF Sighisoara-Coslariu, Km 313+798.12 - Km 317+042.67; Coridor de expropiere interval DN14 km 0+000 - km 51+100 si km 57+100 - km 89+400, Sibiu - Medias - Sighisoara

* Suprafaţa este determinată in planul de proiecţie Stereo 70.

DETALII LINIARE IMOBIL

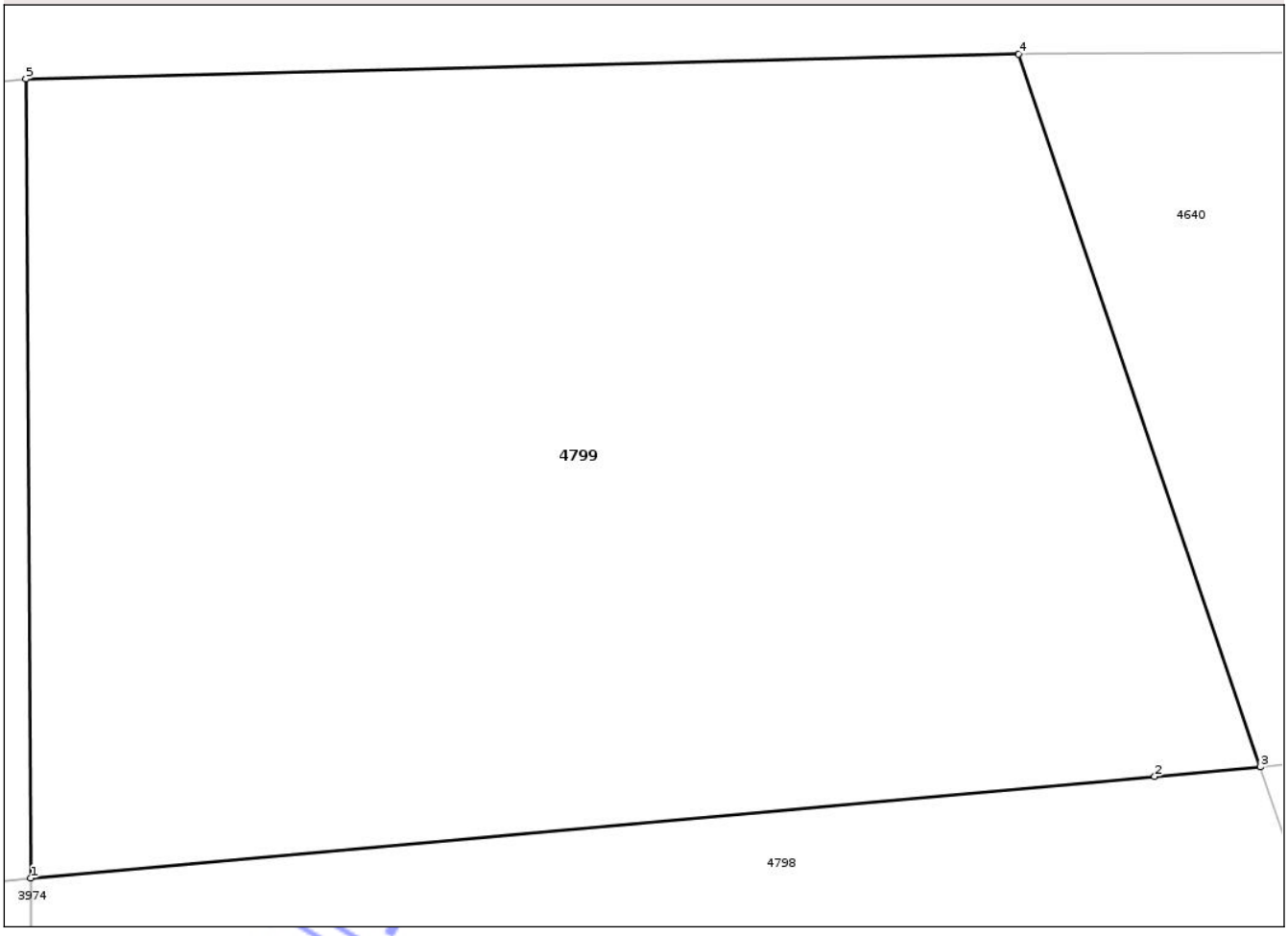

Date referitoare la teren

Crt	Categorie folosinţă	Intra vilan	Suprafaţa (mp)	Tarla	Parcelă	Nr. topo	Observaţii / Referinţe
1	cai ferate	NU	49	-	1017/2	-	;Restul de suprafata pana la 4683 mp aferenta suprapunerii intre cele 2 coridoare de expropiere se regaseste la ID 4800 si la ID 4801; Restul de suprafata pana la suprafata de 80769 mp aferent IE 101045 se regaseste la ID 4802, ID 4801, ID 4640 si ID 4800; Restul de suprafata pana la suprafata de 40103 mp aferent IE 100665 se regaseste la ID 4801, ID 4803, ID 4804, ID 4798 si ID 4800.

Lungime Segmente

1) Valorile lungimilor segmentelor sunt obţinute din proiecţie în plan.

Punct început	X / Y	Punct sfârşit	X / Y	Lungime segment (** (m)

Neutil

Punct început	X / Y	Punct sfârşit	X / Y	Lungime segment (** (m)
1	470.766,951 524.554,746	2	470.775,501 524.555,519	8.585
2	470.775,501 524.555,519	3	470.776,304 524.555,592	0.806
3	470.776,304 524.555,592	4	470.774,467 524.561,013	5.724
4	470.774,467 524.561,013	5	470.766,915 524.560,824	7.554
5	470.766,915 524.560,824	1	470.766,951 524.554,746	6.078

**** Lungimile segmentelor sunt determinate în planul de proiecţie Stereo 70 şi sunt rotunjite la 1 milimetru.**
***** Distanţa dintre puncte este formată din segmente cumulate ce sunt mai mici decât valoarea 1 milimetru.**

Neutilizabil in circuitul civil

DATE DESPRE IMOBILUL NR. 4800

Oficiul de Cadastru şi Publicitate Imobiliară SIBIU
Biroul de Cadastru şi Publicitate Imobiliară Medias

A. Partea I. Descrierea imobilului

TEREN Extravilan

Adresa: Jud. Sibiu

Nr. Crt	Nr cadastral Nr. topografic	Suprafaţa* (mp)	Observaţii / Referinţe
A1	101045	1.236	*(observatiile sunt pe linia urmatoare)*

Sector cadastral:0 Teren neimprejmuit;
; PARTIAL IE 100665; Interval CF Sighisoara-Coslariu, Km 313+798.12 - Km 317+042.67; Coridor de expropiere interval DN14 km
0+000 - km 51+100 si km 57+100 - km 89+400, Sibiu - Medias - Sighisoara. ;Restul de suprafata pana la 4683 mp aferenta suprapunerii intre cele 2 coridoare de expropiere se regaseste la ID 4799 si la
ID 4801; Restul de suprafata pana la suprafata de 80769 mp aferent IE 101045 se regaseste la ID 4802, ID 4801, ID 4799 si ID 4640; Restul de
suprafata pana la suprafata de 40103 mp aferent IE 100665 se regaseste la ID 4803, ID 4804, ID 4799, ID 4798 si ID 4801.

B. Partea II. Proprietari şi acte

Inscrieri privitoare la dreptul de proprietate şi alte drepturi reale		Referinţe
24134 / 11/12/2018		
Act Normativ nr. 472, din 28/06/2018 emis de GUVERNUL ROMÂNIEI (act administrativ nr 24134 din 17.12.2018, emis de OCPI SIBIU - SERVICIUL CADASTRU, act administrativ, nr 4269 din 17.12.2018 emis de OCPI SIBIU - SERVICIUL CADASTRU;act administrativ nr 1/5429 din 10.10.2018, emis de COMPANIA NATIONALA DE CAI FERATE 'C.F.R.'-S.A.;act administrativ nr 4269 din 17.12.2018, emis de OCPI SIBIU - SERVICIUL CADASTRU);		
B2	Intabulare, drept de PROPRIETATE, expropriere, Act Normativ nr. 558, din 02/07/2014 emis de GUVERNUL ROMANIEI (act administrativ nr. 1/4608/22-09- 2014 emis de CNCF 'CFR' SA; adresa nr. 1.E/1/113/12. 02.2015 emisă de CNCF 'CFR' SA, referat nr. 714/26. 02.2015 emis de OCPI SIBIU; (documentaţie cadastrală recepţionată de OCPI Sibiu); H. G. nr. 1045/2000, H.G. nr. 1705/2006, H.G. nr. 1022/2008, doc. cad. rec.nr. 1/2009 de OCPI Sibiu, înch. nr. 190/2008 a BCPI Cluj-Napoca, încheieri de cf. nr. 21128/18.12.2008, nr. 21130/18.12.2008, nr. 21132/18.12.2008, nr. 21134/18.12.2008, nr. 2680/17.02.2015, dobandit prin Lege, cota actuala 1/1, cota initiala 1/1	A1
	1) **STATUL ROMÂN**, CIF:9999999999999, domeniu public	
B3	Intabulare, drept de ADMINISTRARE, dobandit prin Lege, cota actuala 1/1, cota initiala 1/1	A1
	1) **MINISTERUL TRANSPORTURILOR**, CIF:9999999999999	
B4	se notează suprapunerea parţială a imobilului cu coridorul de expropriere pentru care a fost atribuit nr. cadastral 100665 şi a fost înscris în CF 100665 Hoghilag, Act Normativ nr. 1705, din 29/11/2006 emis de GUVERNUL ROMANIEI (act administrativ nr. 867/22-08-2014 emis de CNADNR SA; act normativ nr. 359/30-04-2014 emis de GUVERNUL ROMANIEI; act administrativ nr. 12551/27-02-2015 emis de CNADNR SA; referat nr. 3639/08.10.2015 emis de OCPI Sibiu-Serviciul Cadastru, documentaţie cadastrală recepţionată de OCPI Sibiu), înch. 15569 / 10/08/2015	A1
15569 / 10/08/2015		
Act Normativ nr. 1705, din 29/11/2006 emis de GUVERNUL ROMÂNIEI (act administrativ nr. 867/22-08-2014 emis de CNADNR SA; act normativ nr. 359/30-04-2014 emis de GUVERNUL ROMANIEI; act administrativ nr. 12551/27-02-2015 emis de CNADNR SA; referat nr. 3639/08.10.2015 emis de OCPI Sibiu-Serviciul Cadastru, documentaţie cadastrală recepţionată de OCPI Sibiu);		
B5	Intabulare, drept de PROPRIETATE, dobandit prin Expropriere, cota actuala 9830/40103, cota initiala 9830/40103	A1
	1) **STATUL ROMÂN**, CIF:9999999999999, domeniu public	
	OBSERVATII: , pozitie preluată din IE 100665 UAT HOGHILAG	
B6	Intabulare, drept de PROPRIETATE, dobandit prin Lege, cota actuala 30237/40103, cota initiala 30237/40103	A1
	1) **STATUL ROMÂN**, CIF:9999999999999, domeniu public	
	OBSERVATII: , pozitie preluată din IE 100665 UAT HOGHILAG	
B7	Intabulare, drept de ADMINISTRARE, dobandit prin Lege	A1

Document în circuitul civil

Inscrieri privitoare la dreptul de proprietate şi alte drepturi reale		Referinţe
	1) **COMPANIA NATIONALA DE AUTOSTRAZI SI DRUMURI NATIONALE DIN ROMANIA SA**, CIF:16054368	
	OBSERVATII: , pozitie preluată din IE 100665 UAT HOGHILAG	
24134 / 11/12/2018		
Act Normativ nr. 472, din 28/06/2018 emis de GUVERNUL ROMÂNIEI (act administrativ nr 1/5429 din 10.10.2018, emis de COMPANIA NATIONALA DE CAI FERATE 'C.F.R.'-S.A.;act administrativ nr 24134 din 17.12.2018, emis de OCPI SIBIU - SERVICIUL CADASTRU, act administrativ, nr 4269 din 17.12.2018 emis de OCPI SIBIU - SERVICIUL CADASTRU;act administrativ nr 4269 din 17.12.2018, emis de OCPI SIBIU - SERVICIUL CADASTRU);		
B8	se notează suprapunerea în suprafaţă de 1236 mp a imobilului cu coridorul de expropriere pentru care a fost atribuit nr cadastral 101045 şi a fost înscris în CF 101045 Hoghilag	A1
	OBSERVATII: , pozitie preluată din IE 100665 UAT HOGHILAG	

C. Partea III. SARCINI

Inscrieri privind dezmembramintele dreptului de proprietate, drepturi reale de garanţie şi sarcini		Referinţe
24134 / 11/12/2018		
Act Normativ nr. 472, din 28/06/2018 emis de GUVERNUL ROMÂNIEI (act administrativ nr 24134 din 17.12.2018, emis de OCPI SIBIU - SERVICIUL CADASTRU, act administrativ, nr 4269 din 17.12.2018 emis de OCPI SIBIU - SERVICIUL CADASTRU;act administrativ nr 1/5429 din 10.10.2018, emis de COMPANIA NATIONALA DE CAI FERATE 'C.F.R.'-S.A.;act administrativ nr 4269 din 17.12.2018, emis de OCPI SIBIU - SERVICIUL CADASTRU);		
C1	Intabulare, drept de CONCESIUNE, pe o perioadă de 49 de ani de la data semnării contractului, Contract concesiune nr. MM nr. 224/2002, act ad. nr. L04239/2008, încheieri de cf. nr. 21128/18.12.2008, nr. 21130/18.12.2008, nr. 21132/18.12.2008, nr. 21134/18.12.2008, Act Normativ nr. 558, din 02/07/2014 emis de GUVERNUL ROMANIEI (act administrativ nr. 1/4608/22-09- 2014 emis de CNCF 'CFR' SA; adesa nr. 1.E/1/113/12.02.2015 emisă de CNCF 'CFR' SA, referat nr. 714/26. 02.2015 emis de OCPI SIBIU; documentaţie cadastrală recepţionată de OCPI Sibiu,), înch. 2680 / 17/02/2015, dobandit prin Lege	A1
	1) **COMPANIA NATIONALA DE CAI FERATE C.F.R. S.A.**, CIF:11054529	

Neutilizare în circuitul civil

Anexa Nr. 1 La Partea I

Teren

Nr cadastral	Suprafaţa (mp)*	Observaţii / Referinţe
101045	1.236	; PARTIAL IE 100665; Interval CF Sighisoara-Coslariu, Km 313+798.12 - Km 317+042.67; Coridor de expropiere interval DN14 km 0+000 - km 51+100 si km 57+100 - km 89+400, Sibiu - Medias - Sighisoara. ;Restul de suprafata pana la 4683 mp aferenta suprapunerii intre cele 2 coridoare de expropiere se regaseste la ID 4799 si la ID 4801; Restul de suprafata pana la suprafata de 80769 mp aferent IE 101045 se regaseste la ID 4802, ID 4801, ID 4799 si ID 4640; Restul de suprafata pana la suprafata de 40103 mp aferent IE 100665 se regaseste la ID 4803, ID 4804, ID 4799, ID 4798 si ID 4801.

* Suprafaţa este determinată in planul de proiecţie Stereo 70.

DETALII LINIARE IMOBIL

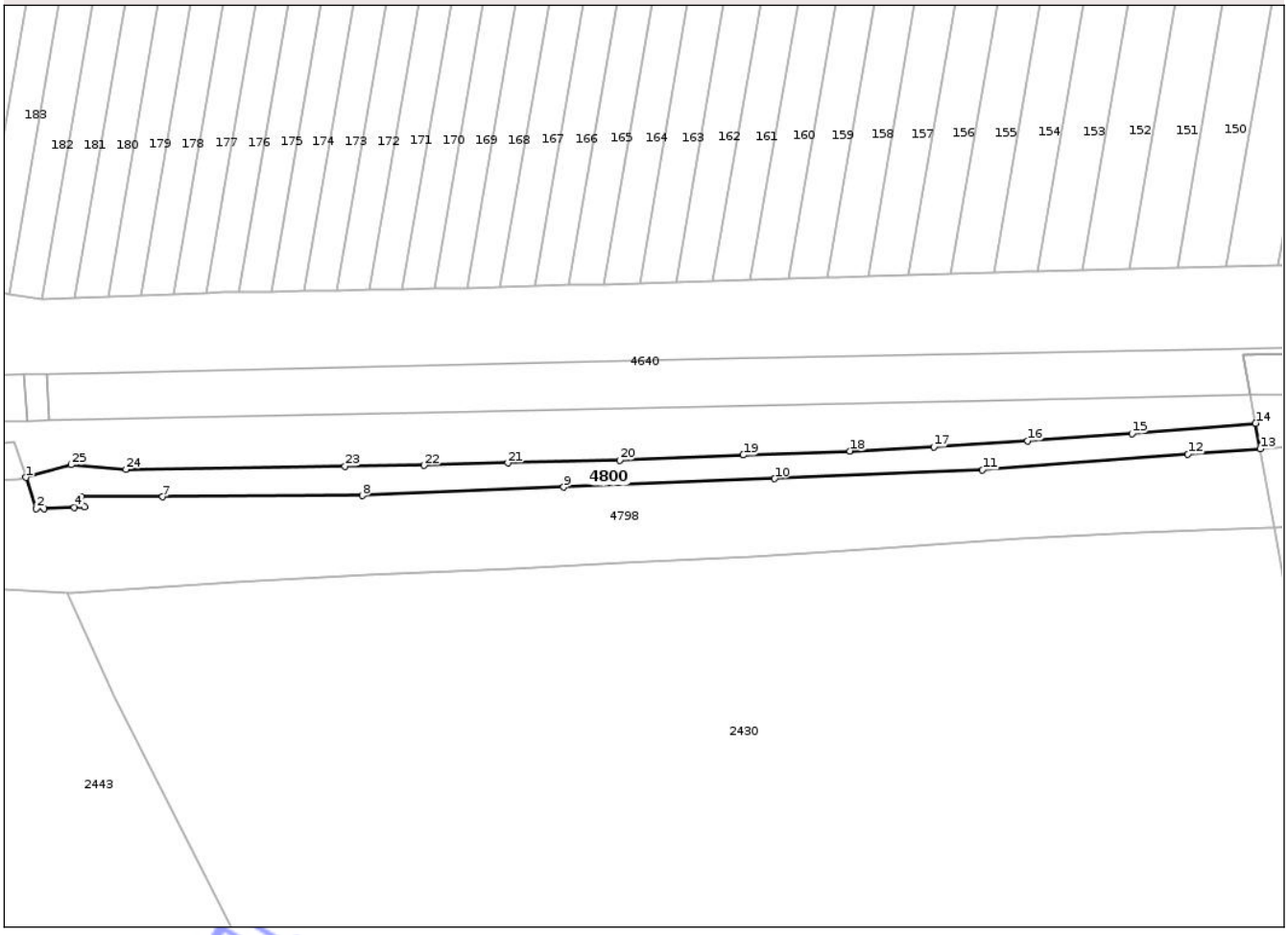

Date referitoare la teren

Crt	Categorie folosinţă	Intra vilan	Suprafaţa (mp)	Tarla	Parcelă	Nr. topo	Observaţii / Referinţe
1	cai ferate	NU	1.236	-	1017/1	-	;Restul de suprafata pana la 4683 mp aferenta suprapunerii intre cele 2 coridoare de expropiere se regaseste la ID 4799 si la ID 4801; Restul de suprafata pana la suprafata de 80769 mp se regaseste la ID 4802, ID 4801, ID 4799 si ID 4640; Restul de suprafata pana la suprafata de 40103 mp se regaseste la ID 4803, ID 4804, ID 4799, ID 4798 si ID 4801.

Document care conține date cu caracter personal, protejat de prevederile Regulamentului (UE) nr. 679/2016 și Legii 190/2018

Lungime Segmente
1) Valorile lungimilor segmentelor sunt obţinute din proiecţie în plan.

Punct început	X / Y	Punct sfârşit	X / Y	Lungime segment (** (m)
1	470.793,62 524.550,17	2	470.795,631 524.544,104	6.391
3	470.797,194 524.544,158	4	470.803,014 524.544,361	5.824
5	470.805,012 524.544,431	6	470.804,336 524.546,509	2.185
7	470.820,129 524.546,43	8	470.858,84 524.546,641	38.712
9	470.897,872 524.548,285	10	470.938,794 524.549,934	40.955
11	470.979,138 524.551,646	12	471.018,939 524.554,666	39.915
13	471.032,974 524.555,724	14	471.032,082 524.560,661	5.017
15	471.008,081 524.558,634	16	470.987,857 524.557,242	20.272
17	470.969,673 524.556,091	18	470.953,384 524.555,304	16.308
19	470.932,708 524.554,509	20	470.908,79 524.553,541	23.938
21	470.887,095 524.552,995	22	470.870,867 524.552,511	16.235
23	470.855,488 524.552,327	24	470.813,021 524.551,715	42.471
25	470.802,38 524.552,623	1	470.793,62 524.550,17	9.097

Punct început	X / Y	Punct sfârşit	X / Y	Lungime segment (** (m)
2	470.795,631 524.544,104	3	470.797,194 524.544,158	1.564
4	470.803,014 524.544,361	5	470.805,012 524.544,431	1.999
6	470.804,336 524.546,509	7	470.820,129 524.546,43	15.793
8	470.858,84 524.546,641	9	470.897,872 524.548,285	39.067
10	470.938,794 524.549,934	11	470.979,138 524.551,646	40.38
12	471.018,939 524.554,666	13	471.032,974 524.555,724	14.075
14	471.032,082 524.560,661	15	471.008,081 524.558,634	24.086
16	470.987,857 524.557,242	17	470.969,673 524.556,091	18.22
18	470.953,384 524.555,304	19	470.932,708 524.554,509	20.691
20	470.908,79 524.553,541	21	470.887,095 524.552,995	21.702
22	470.870,867 524.552,511	23	470.855,488 524.552,327	15.38
24	470.813,021 524.551,715	25	470.802,38 524.552,623	10.68

**** Lungimile segmentelor sunt determinate în planul de proiecţie Stereo 70 şi sunt rotunjite la 1 milimetru.**
***** Distanţa dintre puncte este formată din segmente cumulate ce sunt mai mici decât valoarea 1 milimetru.**

Neutilizabil în circuitul civil

DATE DESPRE IMOBILUL NR. 4801

Oficiul de Cadastru şi Publicitate Imobiliară SIBIU
Biroul de Cadastru şi Publicitate Imobiliară Medias

A. Partea I. Descrierea imobilului

TEREN Extravilan

Adresa: Jud. Sibiu

Nr. Crt	Nr cadastral Nr. topografic	Suprafaţa* (mp)	Observaţii / Referinţe
A1	101045	3.397	Sector cadastral:0 Teren neimprejmuit; ; PARTIAL IE 100665; Interval CF Sighisoara-Coslariu, Km 313+798.12 - Km 317+042.67; Coridor de expropiere interval DN14 km 0+000 - km 51+100 si km 57+100 - km 89+400, Sibiu - Medias - Sighisoara 1146/.

B. Partea II. Proprietari şi acte

Inscrieri privitoare la dreptul de proprietate şi alte drepturi reale		Referinţe
24134 / 11/12/2018		
Act Normativ nr. 472, din 28/06/2018 emis de GUVERNUL ROMÂNIEI (act administrativ nr 24134 din 17.12.2018, emis de OCPI SIBIU - SERVICIUL CADASTRU, act administrativ, nr 4269 din 17.12.2018 emis de OCPI SIBIU - SERVICIUL CADASTRU;act administrativ nr 1/5429 din 10.10.2018, emis de COMPANIA NATIONALA DE CAI FERATE 'C.F.R.'-S.A.;act administrativ nr 4269 din 17.12.2018, emis de OCPI SIBIU - SERVICIUL CADASTRU);		
B2	Intabulare, drept de PROPRIETATE, expropriere, Act Normativ nr. 558, din 02/07/2014 emis de GUVERNUL ROMANIEI (act administrativ nr. 1/4608/22-09- 2014 emis de CNCF 'CFR' SA; adresa nr. 1.E/1/113/12. 02.2015 emisă de CNCF 'CFR' SA, referat nr. 714/26. 02.2015 emis de OCPI SIBIU; (documentaţie cadastrală recepţionată de OCPI Sibiu); H. G. nr. 1045/2000, H.G. nr. 1705/2006, H.G. nr. 1022/2008, doc. cad. rec.nr. 1/2009 de OCPI Sibiu, înch. nr. 190/2008 a BCPI Cluj-Napoca, încheieri de cf. nr. 21128/18.12.2008, nr. 21130/18.12.2008, nr. 21132/18.12.2008, nr. 21134/18.12.2008, nr. 2680/17.02.2015, dobandit prin Lege, cota actuala 1/1, cota initiala 1/1	A1
	1) **STATUL ROMÂN**, CIF:9999999999999, domeniu public	
B3	Intabulare, drept de ADMINISTRARE, dobandit prin Lege, cota actuala 1/1, cota initiala 1/1	A1
	1) **MINISTERUL TRANSPORTURILOR**, CIF:9999999999999	
B4	se notează suprapunerea parţială a imobilului cu coridorul de expropriere pentru care a fost atribuit nr. cadastral 100665 şi a fost înscris în CF 100665 Hoghilag, Act Normativ nr. 1705, din 29/11/2006 emis de GUVERNUL ROMANIEI (act administrativ nr. 867/22-08-2014 emis de CNADNR SA; act normativ nr. 359/30-04-2014 emis de GUVERNUL ROMANIEI; act administrativ nr. 12551/27-02-2015 emis de CNADNR SA; referat nr. 3639/08.10.2015 emis de OCPI Sibiu-Serviciul Cadastru, documentaţie cadastrală recepţionată de OCPI Sibiu), înch. 15569 / 10/08/2015	A1
15569 / 10/08/2015		
Act Normativ nr. 1705, din 29/11/2006 emis de GUVERNUL ROMÂNIEI (act administrativ nr. 867/22-08-2014 emis de CNADNR SA; act normativ nr. 359/30-04-2014 emis de GUVERNUL ROMANIEI; act administrativ nr. 12551/27-02-2015 emis de CNADNR SA; referat nr. 3639/08.10.2015 emis de OCPI Sibiu-Serviciul Cadastru, documentaţie cadastrală recepţionată de OCPI Sibiu);		
B5	Intabulare, drept de PROPRIETATE, dobandit prin Expropriere, cota actuala 9830/40103, cota initiala 9830/40103	A1
	1) **STATUL ROMÂN**, CIF:9999999999999, domeniu public	
	OBSERVATII: , pozitie preluată din IE 100665 UAT HOGHILAG	
B6	Intabulare, drept de PROPRIETATE, dobandit prin Lege, cota actuala 30237/40103, cota initiala 30237/40103	A1
	1) **STATUL ROMÂN**, CIF:9999999999999, domeniu public	
	OBSERVATII: , pozitie preluată din IE 100665 UAT HOGHILAG	
B7	Intabulare, drept de ADMINISTRARE, dobandit prin Lege	A1
	1) **COMPANIA NATIONALA DE AUTOSTRAZI SI DRUMURI NATIONALE DIN ROMANIA SA**, CIF:16054368	
	OBSERVATII: , pozitie preluată din IE 100665 UAT HOGHILAG	
24134 / 11/12/2018		
Act Normativ nr. 472, din 28/06/2018 emis de GUVERNUL ROMÂNIEI (act administrativ nr 1/5429 din 10.10.2018, emis de COMPANIA NATIONALA DE CAI FERATE 'C.F.R.'-S.A.;act administrativ nr 24134 din		

www.ancpi.ro (Oficiul)

Inscrieri privitoare la dreptul de proprietate şi alte drepturi reale		Referinţe
17.12.2018, emis de OCPI SIBIU - SERVICIUL CADASTRU, act administrativ, nr 4269 din 17.12.2018 emis de OCPI SIBIU - SERVICIUL CADASTRU;act administrativ nr 4269 din 17.12.2018, emis de OCPI SIBIU - SERVICIUL CADASTRU);		
B8	se notează suprapunerea în suprafaţă de 3397 mp a imobilului cu coridorul de expropriere pentru care a fost atribuit nr cadastral 101045 şi a fost înscris în CF 101045 Hoghilag	A1
	OBSERVATII: , pozitie preluată din IE 100665 UAT HOGHILAG	

C. Partea III. SARCINI

Inscrieri privind dezmembramintele dreptului de proprietate, drepturi reale de garanţie şi sarcini		Referinţe
24134 / 11/12/2018		
Act Normativ nr. 472, din 28/06/2018 emis de GUVERNUL ROMÂNIEI (act administrativ nr 24134 din 17.12.2018, emis de OCPI SIBIU - SERVICIUL CADASTRU, act administrativ, nr 4269 din 17.12.2018 emis de OCPI SIBIU - SERVICIUL CADASTRU;act administrativ nr 1/5429 din 10.10.2018, emis de COMPANIA NATIONALA DE CAI FERATE 'C.F.R.'-S.A.;act administrativ nr 4269 din 17.12.2018, emis de OCPI SIBIU - SERVICIUL CADASTRU);		
C1	Intabulare, drept de CONCESIUNE, pe o perioadă de 49 de ani de la data semnării contractului, Contract concesiune nr. MM nr. 224/2002, act ad. nr. L04239/2008, încheieri de cf. nr. 21128/18.12.2008, nr. 21130/18.12.2008, nr. 21132/18.12.2008, nr. 21134/18.12.2008, Act Normativ nr. 558, din 02/07/2014 emis de GUVERNUL ROMANIEI (act administrativ nr. 1/4608/22-09- 2014 emis de CNCF 'CFR' SA; adesa nr. 1.E/1/113/12.02.2015 emisă de CNCF 'CFR' SA, referat nr. 714/26. 02.2015 emis de OCPI SIBIU; documentaţie cadastrală recepţionată de OCPI Sibiu,), înch. 2680 / 17/02/2015, dobandit prin Lege	A1
	1) **COMPANIA NATIONALA DE CAI FERATE C.F.R. S.A**, CIF:11054529	

Neutilizabil în circuitul civil

Anexa Nr. 1 La Partea I

Teren

Nr cadastral	Suprafaţa (mp)*	Observaţii / Referinţe
101045	3.397	; PARTIAL IE 100665; Interval CF Sighisoara-Coslariu, Km 313+798.12 - Km 317+042.67; Coridor de expropiere interval DN14 km 0+000 - km 51+100 si km 57+100 - km 89+400, Sibiu - Medias - Sighisoara 1146/.

* Suprafaţa este determinată in planul de proiecţie Stereo 70.

DETALII LINIARE IMOBIL

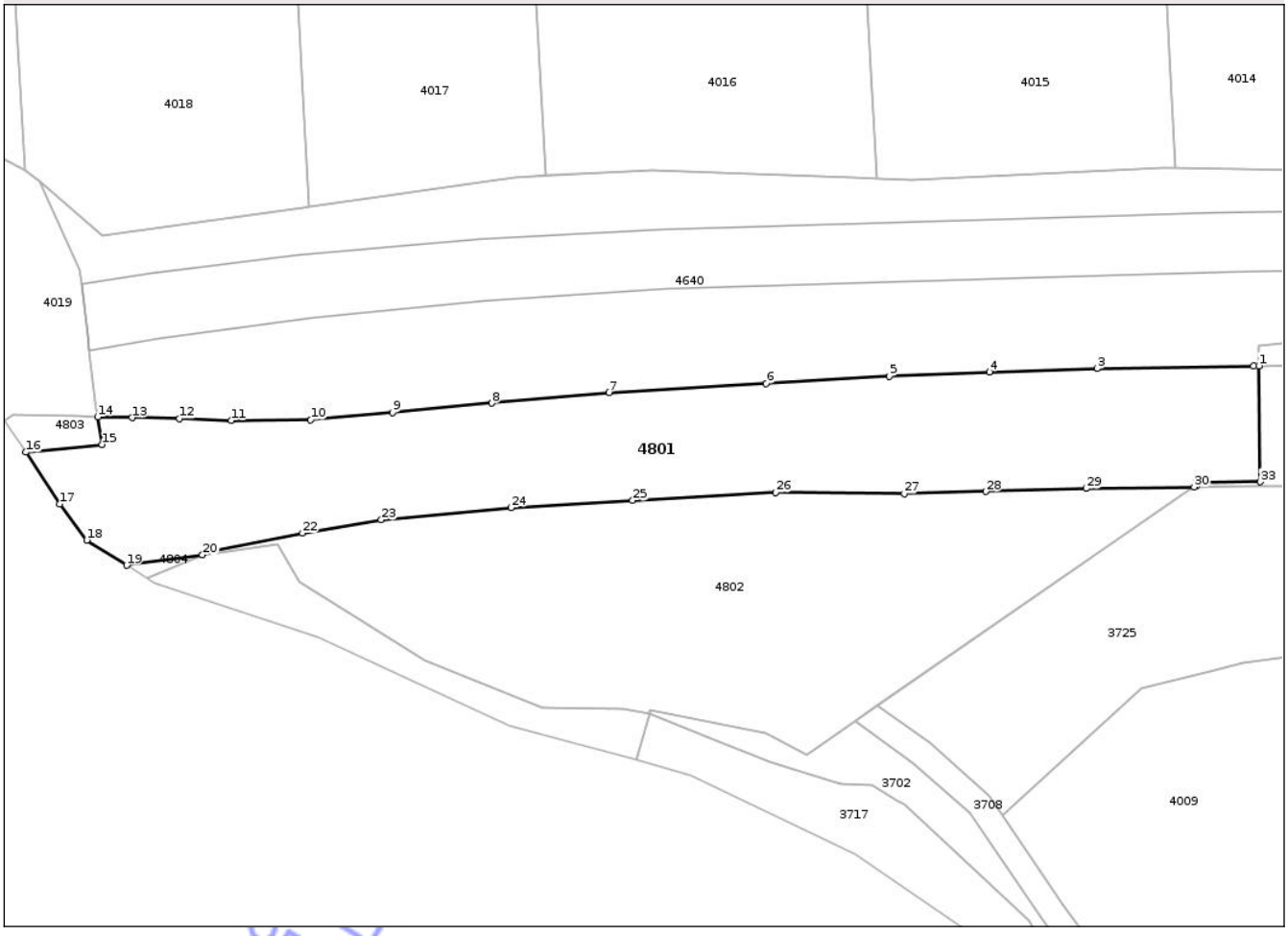

Date referitoare la teren

Crt	Categorie folosinţă	Intra vilan	Suprafaţa (mp)	Tarla	Parcelă	Nr. topo	Observaţii / Referinţe
1	drum	NU	3.397	-	1146/1	-	;Restul de suprafata pana la 4683 mp aferenta suprapunerii intre cele 2 coridoare de expropiere se regaseste la ID 4799 si la ID 4800; Restul de suprafata pana la suprafata de 80769 mp aferent IE 101045 se regaseste la ID 4802, ID 4640, ID 4799 si ID 4800; Restul de suprafata pana la suprafata de 40103 mp aferent IE 100665 se regaseste la ID 4803, ID 4804, ID 4798, ID 4799 si ID 4800.

Negociabil

Lungime Segmente

1) Valorile lungimilor segmentelor sunt obţinute din proiecţie în plan.

Punct început	X / Y	Punct sfârşit	X / Y	Lungime segment (** (m)
1	469.311,601 524.515,706	2	469.310,795 524.515,697	0.806
3	469.286,326 524.515,276	4	469.269,46 524.514,736	16.875
5	469.253,809 524.514,058	6	469.234,559 524.512,965	19.281
7	469.209,989 524.511,502	8	469.191,636 524.509,877	18.425
9	469.176,14 524.508,407	10	469.163,292 524.507,263	12.899
11	469.150,882 524.507,153	12	469.142,79 524.507,437	8.097
13	469.135,367 524.507,61	14	469.130,001 524.507,719	5.367
15	469.130,683 524.503,424	16	469.118,753 524.502,225	11.99
17	469.124,048 524.494,114	18	469.128,282 524.488,471	7.055
19	469.134,508 524.484,531	20	469.146,372 524.486,179	11.978
21	469.147,622 524.486,7	22	469.162,023 524.489,559	14.682
23	469.174,357 524.491,658	24	469.194,661 524.493,542	20.391
25	469.213,673 524.494,672	26	469.236,038 524.495,947	22.401
27	469.256,12 524.495,758	28	469.268,885 524.496,072	12.769
29	469.284,57 524.496,533	30	469.301,517 524.496,77	16.949
31	469.301,912 524.497,042	32	469.301,843 524.497,462	0.426
33	469.311,832 524.497,59	1	469.311,601 524.515,706	18.117

Punct început	X / Y	Punct sfârşit	X / Y	Lungime segment (** (m)
2	469.310,795 524.515,697	3	469.286,326 524.515,276	24.473
4	469.269,46 524.514,736	5	469.253,809 524.514,058	15.666
6	469.234,559 524.512,965	7	469.209,989 524.511,502	24.614
8	469.191,636 524.509,877	9	469.176,14 524.508,407	15.566
10	469.163,292 524.507,263	11	469.150,882 524.507,153	12.41
12	469.142,79 524.507,437	13	469.135,367 524.507,61	7.425
14	469.130,001 524.507,719	15	469.130,683 524.503,424	4.349
16	469.118,753 524.502,225	17	469.124,048 524.494,114	9.686
18	469.128,282 524.488,471	19	469.134,508 524.484,531	7.368
20	469.146,372 524.486,179	21	469.147,622 524.486,7	1.354
22	469.162,023 524.489,559	23	469.174,357 524.491,658	12.511
24	469.194,661 524.493,542	25	469.213,673 524.494,672	19.046
26	469.236,038 524.495,947	27	469.256,12 524.495,758	20.083
28	469.268,885 524.496,072	29	469.284,57 524.496,533	15.692
30	469.301,517 524.496,77	31	469.301,912 524.497,042	0.48
32	469.301,843 524.497,462	33	469.311,832 524.497,59	9.99

**** Lungimile segmentelor sunt determinate în planul de proiecţie Stereo 70 şi sunt rotunjite la 1 milimetru.**

***** Distanţa dintre puncte este formată din segmente cumulate ce sunt mai mici decât valoarea 1 milimetru.**

Neutilizabil în circuitul civil

DATE DESPRE IMOBILUL NR. 4803

Oficiul de Cadastru şi Publicitate Imobiliară SIBIU
Biroul de Cadastru şi Publicitate Imobiliară Medias

A. Partea I. Descrierea imobilului

TEREN Extravilan

Adresa: Jud. Sibiu

Nr. Crt	Nr cadastral Nr. topografic	Suprafaţa* (mp)	Observaţii / Referinţe
A1	100665	69	Sector cadastral:0 Teren neimprejmuit; ; Coridor de expropiere interval DN14 km 0+000 - km 51+100 si km 57+100 - km 89+400, Sibiu - Medias - Sighisoara.

B. Partea II. Proprietari şi acte

Inscrieri privitoare la dreptul de proprietate şi alte drepturi reale		Referinţe
15569 / 10/08/2015		
Act Normativ nr. 1705, din 29/11/2006 emis de GUVERNUL ROMÂNIEI (act administrativ nr. 867/22-08-2014 emis de CNADNR SA; act normativ nr. 359/30-04-2014 emis de GUVERNUL ROMANIEI; act administrativ nr. 12551/27-02-2015 emis de CNADNR SA; referat nr. 3639/08.10.2015 emis de OCPI Sibiu-Serviciul Cadastru, documentaţie cadastrală recepţionată de OCPI Sibiu);		
B2	Intabulare, drept de PROPRIETATE, dobandit prin Expropriere, cota actuala 9830/40103, cota initiala 9830/40103	A1
	1) **STATUL ROMÂN**, CIF:9999999999999, domeniu public	
Act Normativ nr. 255, din 14/12/2010 emis de PARLAMENTUL ROMÂNIEI (act normativ nr OUG NR.7 din 16.03.2016, emis de GUVERNUL ROMÂNIEI;act administrativ nr 24303 din 18.12.2018, emis de OCPI SIBIU-SERVICIUL CADASTRU);		
B3	Intabulare, drept de PROPRIETATE, dobandit prin Lege, cota actuala 30273/40103, cota initiala 30237/40103	A1
	1) **STATUL ROMÂN**, CIF:9999999999999, domeniu public	
Act Normativ nr. 1705, din 29/11/2006 emis de GUVERNUL ROMÂNIEI (act administrativ nr. 867/22-08-2014 emis de CNADNR SA; act normativ nr. 359/30-04-2014 emis de GUVERNUL ROMANIEI; act administrativ nr. 12551/27-02-2015 emis de CNADNR SA; referat nr. 3639/08.10.2015 emis de OCPI Sibiu-Serviciul Cadastru, documentaţie cadastrală recepţionată de OCPI Sibiu);		
B4	Intabulare, drept de ADMINISTRARE, dobandit prin Lege	A1
	1) **COMPANIA NATIONALA DE AUTOSTRAZI SI DRUMURI NATIONALE DIN ROMANIA SA**, CIF:16054368	

C. Partea III. SARCINI .

Inscrieri privind dezmembramintele dreptului de proprietate, drepturi reale de garanţie şi sarcini	Referinţe
NU SUNT	

Neutilizabil civil

Anexa Nr. 1 La Partea I

Teren

Nr cadastral	Suprafaţa (mp)*	Observaţii / Referinţe
100665	69	; Coridor de expropiere interval DN14 km 0+000 - km 51+100 si km 57+100 - km 89+400, Sibiu - Medias - Sighisoara.

* Suprafaţa este determinată in planul de proiecţie Stereo 70.

DETALII LINIARE IMOBIL

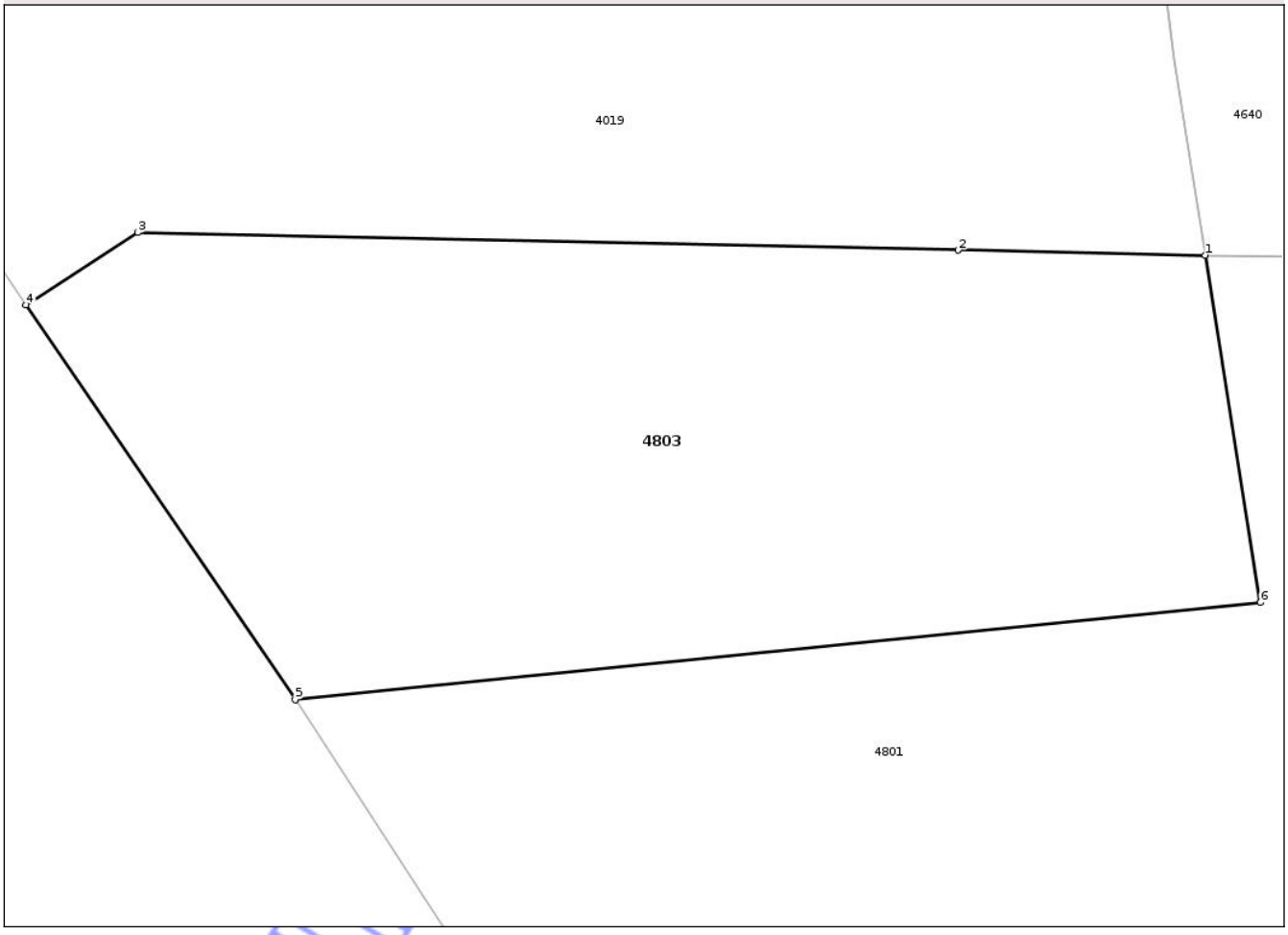

Date referitoare la teren

Crt	Categorie folosinţă	Intra vilan	Suprafaţa (mp)	Tarla	Parcelă	Nr. topo	Observaţii / Referinţe
1	drum	NU	69	-	1146/3	-	;Restul de suprafata pana la suprafata de 40103 mp se regaseste la ID 4800, ID 4804, ID 4799, ID 4798 si ID 4801.

Lungime Segmente

1) Valorile lungimilor segmentelor sunt obţinute din proiecţie în plan.

Punct început	X / Y	Punct sfârşit	X / Y	Lungime segment (** (m)
1	469.130,001 524.507,719	2	469.126,947 524.507,781	3.055
2	469.126,947 524.507,781	3	469.116,805 524.507,998	10.144
3	469.116,805 524.507,998	4	469.115,423 524.507,105	1.645
4	469.115,423 524.507,105	5	469.118,753 524.502,225	5.908

Document care conţine date cu caracter personal, protejat de prevederile Regulamentului (UE) nr. 679/2016 şi Legii 190/2018

Punct început	X / Y	Punct sfârşit	X / Y	Lungime segment (** (m)
5	469.118,753 524.502,225	6	469.130,683 524.503,424	11.99
6	469.130,683 524.503,424	1	469.130,001 524.507,719	4.349

**** Lungimile segmentelor sunt determinate în planul de proiecţie Stereo 70 şi sunt rotunjite la 1 milimetru.**
***** Distanţa dintre puncte este formată din segmente cumulate ce sunt mai mici decât valoarea 1 milimetru.**

Neutilizabil in circuitul civil

DATE DESPRE IMOBILUL NR. 4804

Oficiul de Cadastru şi Publicitate Imobiliară SIBIU
Biroul de Cadastru şi Publicitate Imobiliară Medias

A. Partea I. Descrierea imobilului

TEREN Extravilan

Adresa: Jud. Sibiu

Nr. Crt	Nr cadastral Nr. topografic	Suprafaţa* (mp)	Observaţii / Referinţe
A1	100665	14	Sector cadastral:0 Teren neimprejmuit; ; Coridor de expropiere interval DN14 km 0+000 - km 51+100 si km 57+100 - km 89+400, Sibiu - Medias - Sighisoara.

B. Partea II. Proprietari şi acte

Inscrieri privitoare la dreptul de proprietate şi alte drepturi reale		Referinţe
15569 / 10/08/2015		
Act Normativ nr. 1705, din 29/11/2006 emis de GUVERNUL ROMÂNIEI (act administrativ nr. 867/22-08-2014 emis de CNADNR SA; act normativ nr. 359/30-04-2014 emis de GUVERNUL ROMANIEI; act administrativ nr. 12551/27-02-2015 emis de CNADNR SA; referat nr. 3639/08.10.2015 emis de OCPI Sibiu-Serviciul Cadastru, documentaţie cadastrală recepţionată de OCPI Sibiu);		
B2	Intabulare, drept de PROPRIETATE, dobandit prin Expropriere, cota actuala 9830/40103, cota initiala 9830/40103	A1
	1) **STATUL ROMÂN**, CIF:9999999999999, domeniu public	
Act Normativ nr. 255, din 14/12/2010 emis de PARLAMENTUL ROMÂNIEI (act normativ nr OUG NR.7 din 16.03.2016, emis de GUVERNUL ROMÂNIEI;act administrativ nr 24303 din 18.12.2018, emis de OCPI SIBIU-SERVICIUL CADASTRU);		
B3	Intabulare, drept de PROPRIETATE, dobandit prin Lege, cota actuala 30273/40103, cota initiala 30237/40103	A1
	1) **STATUL ROMÂN**, CIF:9999999999999, domeniu public	
Act Normativ nr. 1705, din 29/11/2006 emis de GUVERNUL ROMÂNIEI (act administrativ nr. 867/22-08-2014 emis de CNADNR SA; act normativ nr. 359/30-04-2014 emis de GUVERNUL ROMANIEI; act administrativ nr. 12551/27-02-2015 emis de CNADNR SA; referat nr. 3639/08.10.2015 emis de OCPI Sibiu-Serviciul Cadastru, documentaţie cadastrală recepţionată de OCPI Sibiu);		
B4	Intabulare, drept de ADMINISTRARE, dobandit prin Lege	A1
	1) **COMPANIA NATIONALA DE AUTOSTRAZI SI DRUMURI NATIONALE DIN ROMANIA SA**, CIF:16054368	

C. Partea III. SARCINI .

Inscrieri privind dezmembramintele dreptului de proprietate, drepturi reale de garanţie şi sarcini	Referinţe
NU SUNT	

Neutilizabil civil

Anexa Nr. 1 La Partea I

Teren

Nr cadastral	Suprafaţa (mp)*	Observaţii / Referinţe
100665	14	; Coridor de expropiere interval DN14 km 0+000 - km 51+100 si km 57+100 - km 89+400, Sibiu - Medias - Sighisoara.

* Suprafaţa este determinată in planul de proiecţie Stereo 70.

DETALII LINIARE IMOBIL

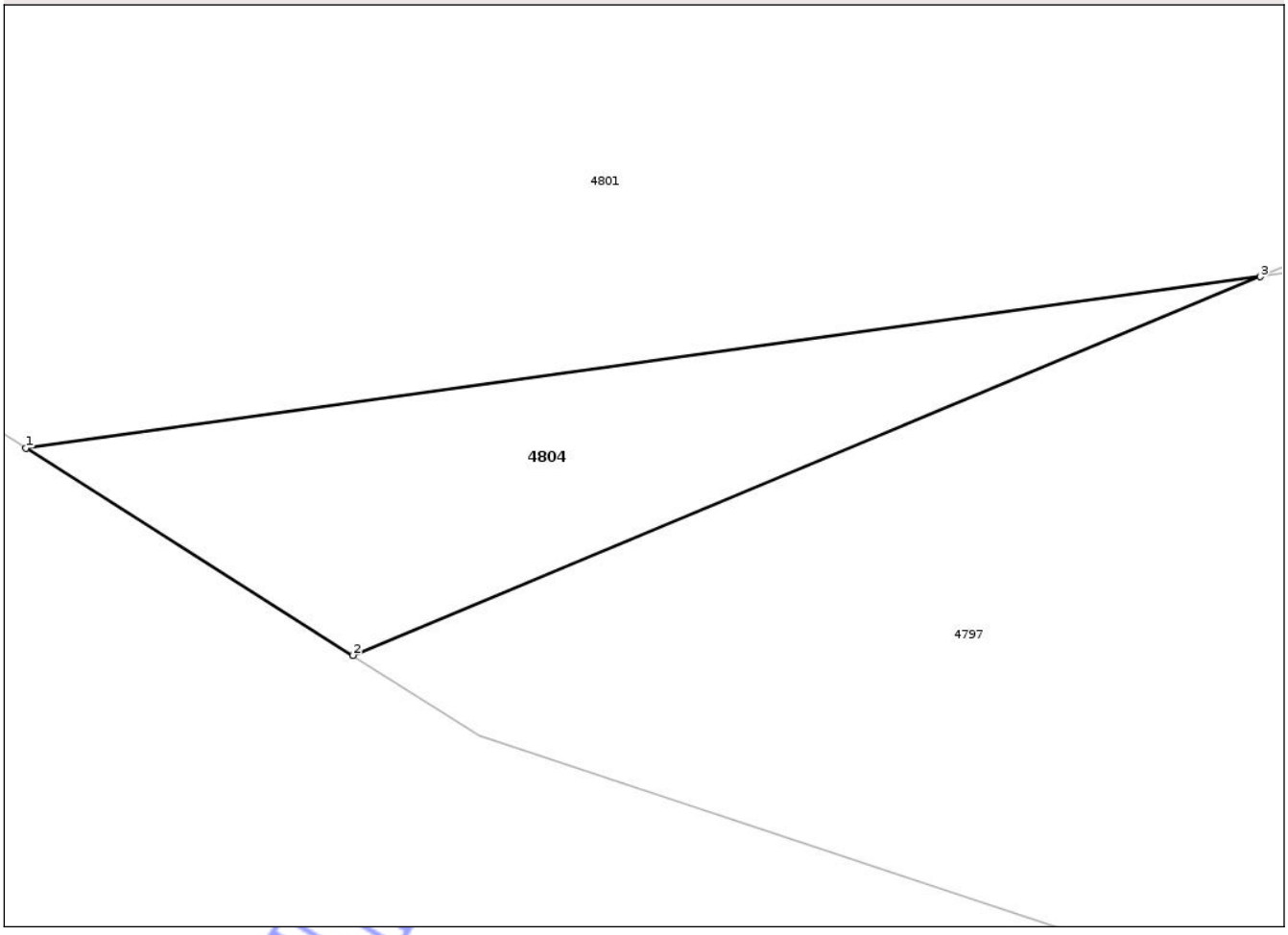

Date referitoare la teren

Crt	Categorie folosinţă	Intra vilan	Suprafaţa (mp)	Tarla	Parcelă	Nr. topo	Observaţii / Referinţe
1	drum	NU	14	-	1146/4	-	;Restul de suprafata pana la suprafata de 40103 mp se regaseste la ID 4800, ID 4803, ID 4799, ID 4798 si ID 4801

Lungime Segmente

1) Valorile lungimilor segmentelor sunt obţinute din proiecţie în plan.

Punct început	X / Y	Punct sfârşit	X / Y	Lungime segment (** (m)
1	469.134,508 524.484,531	2	469.137,651 524.482,542	3.719
2	469.137,651 524.482,542	3	469.146,372 524.486,179	9.449
3	469.146,372 524.486,179	1	469.134,508 524.484,531	11.978

**** Lungimile segmentelor sunt determinate în planul de proiecţie Stereo 70 şi sunt rotunjite la 1 milimetru.**

***** Distanţa dintre puncte este formată din segmente cumulate ce sunt mai mici decât valoarea 1 milimetru.**

Document care conţine date cu caracter personal, protejat de prevederile Regulamentului (UE) nr. 679/2016 şi Legii 190/2018

DATE DESPRE IMOBILUL NR. 4806

Oficiul de Cadastru şi Publicitate Imobiliară SIBIU
Biroul de Cadastru şi Publicitate Imobiliară Medias

A. Partea I. Descrierea imobilului

TEREN Extravilan

Adresa: Jud. Sibiu

Nr. Crt	Nr cadastral Nr. topografic	Suprafaţa* (mp)	Observaţii / Referinţe
A1		1.726	Sector cadastral:4 Teren neimprejmuit;

Construcţii

Crt	Nr cadastral Nr. topografic	Adresa	Observaţii / Referinţe
A1.1		Jud. Sibiu	Nr. niveluri:1; S. construita la sol:1275 mp; IAZ PISCICOL - P

B. Partea II. Proprietari şi acte

Inscrieri privitoare la dreptul de proprietate şi alte drepturi reale		Referinţe
/		
Act Administrativ nr. 5466, din 15/12/2025 emis de PRIMĂRIA COMUNIE HOGHILAG;		
B1	Inscrierea posesiei, drept de PROPRIETATE, dobandit prin Lege, cota actuala 1/1, cota initiala 1/1	A1
	1) **NEIDENTIFICAT NEIDENTIFICAT**	
Act Normativ nr. 7, din 13/03/1996 emis de PARLAMENTUL ROMÂNIEI;		
B2	se notează mențiunea de proprietar neidentificat, rezerva la dispozitia comisiei locale de fond funciar	A1
B3	Inscrierea provizorie, drept de PROPRIETATE, dobandit prin Lege, cota actuala 1/1, cota initiala 1/1	A1.1
	1) **COMUNA HOGHILAG**, CIF:9999999999999, PROPRIETAR NEIDENTIFICAT	

C. Partea III. SARCINI .

Inscrieri privind dezmembramintele dreptului de proprietate, drepturi reale de garanţie şi sarcini	Referinţe
NU SUNT	

Neutilizabil în circuitul civil

Anexa Nr. 1 La Partea I

Teren

Nr cadastral	Suprafaţa (mp)*	Observaţii / Referinţe
	1.726	

* Suprafaţa este determinată in planul de proiecţie Stereo 70.

DETALII LINIARE IMOBIL

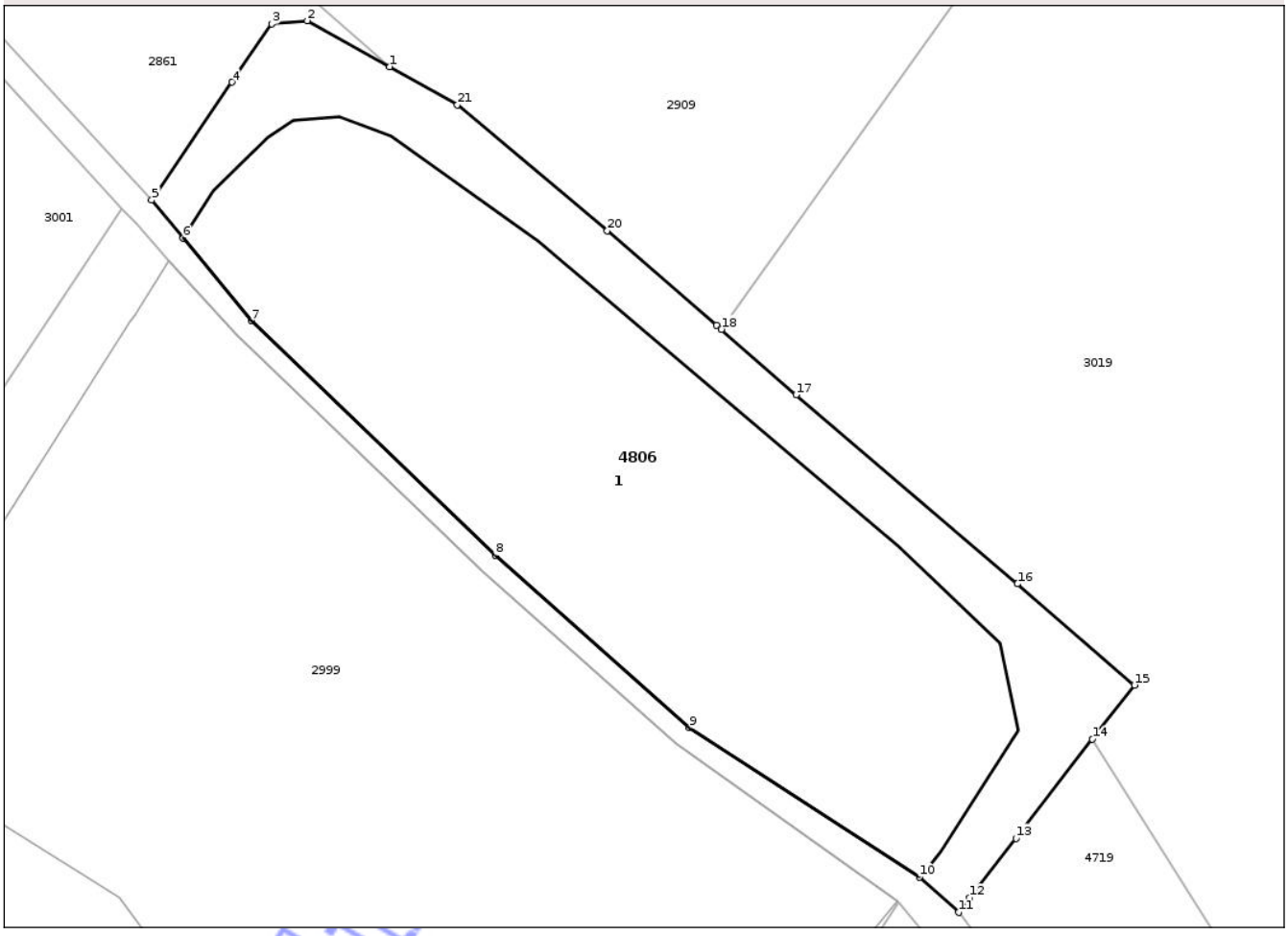

Date referitoare la teren

Crt	Categorie folosinţă	Intra vilan	Suprafaţa (mp)	Tarla	Parcelă	Nr. topo	Observaţii / Referinţe
1	curti constructii	NU	1.726	4	99/1/4	-	

Date referitoare la construcţii

Crt	Număr	Destinaţie construcţie	Supraf. (mp)	Situaţie juridică	Observaţii / Referinţe
A1.1		constructii industriale si edilitare	1.275	Cu acte	Nr. niveluri:1; S. construita la sol:1275 mp; IAZ PISCICOL - P

Lungime Segmente

1) Valorile lungimilor segmentelor sunt obţinute din proiecţie în plan.

Punct început	X / Y	Punct sfârşit	X / Y	Lungime segment (** (m)
1	473.938,487 529.542,114	2	473.932,511 529.545,454	6.846
3	473.929,917 529.545,217	4	473.927,038 529.540,996	5.109
5	473.921,199 529.532,439	6	473.923,486 529.529,667	3.594

Punct început	X / Y	Punct sfârşit	X / Y	Lungime segment (** (m)
2	473.932,511 529.545,454	3	473.929,917 529.545,217	2.605
4	473.927,038 529.540,996	5	473.921,199 529.532,439	10.359
6	473.923,486 529.529,667	7	473.928,425 529.523,679	7.762

Document care conţine date cu caracter personal, protejat de prevederile Regulamentului (UE) nr. 679/2016 şi Legii 190/2018

Punct început	X / Y	Punct sfârşit	X / Y	Lungime segment (** (m)
7	473.928,425 529.523,679	8	473.946,167 529.506,648	24.593
9	473.960,284 529.494,117	10	473.977,005 529.483,274	19.929
11	473.979,85 529.480,723	12	473.980,669 529.481,78	1.337
13	473.984,014 529.486,099	14	473.989,581 529.493,287	9.092
15	473.992,627 529.497,221	16	473.984,125 529.504,567	11.236
17	473.968,03 529.518,286	18	473.962,621 529.523,046	7.205
19	473.962,265 529.523,36	20	473.954,309 529.530,199	10.491
21	473.943,416 529.539,359	1	473.938,487 529.542,114	5.647

Punct început	X / Y	Punct sfârşit	X / Y	Lungime segment (** (m)
8	473.946,167 529.506,648	9	473.960,284 529.494,117	18.876
10	473.977,005 529.483,274	11	473.979,85 529.480,723	3.821
12	473.980,669 529.481,78	13	473.984,014 529.486,099	5.463
14	473.989,581 529.493,287	15	473.992,627 529.497,221	4.975
16	473.984,125 529.504,567	17	473.968,03 529.518,286	21.149
18	473.962,621 529.523,046	19	473.962,265 529.523,36	0.475
20	473.954,309 529.530,199	21	473.943,416 529.539,359	14.232

**** Lungimile segmentelor sunt determinate în planul de proiecţie Stereo 70 şi sunt rotunjite la 1 milimetru.**
***** Distanţa dintre puncte este formată din segmente cumulate ce sunt mai mici decât valoarea 1 milimetru.**

Neutilizabil in circuitul civil