

**DATE DESPRE IMOBILUL NR. 2744**

Oficiul de Cadastru și Publicitate Imobiliară SIBIU
Biroul de Cadastru și Publicitate Imobiliară Medias

A. Partea I. Descrierea imobilului

TEREN Extravilan

Adresa: Jud. Sibiu

Nr. Crt	Nr cadastral Nr. topografic	Suprafața* (mp)	Observații / Referințe
A1		5.772	Sector cadastral:12 Teren neimprejmuit;

B. Partea II. Proprietari și acte

Inscrieri privitoare la dreptul de proprietate și alte drepturi reale	Referințe
/	
Act Administrativ nr. 5466, din 15/12/2025 emis de PRIMĂRIA COMUNIE HOGHILAG;	
B1	Inscrierea posesiei, drept de PROPRIETATE, dobandit prin Lege, cota actuala 1/1, cota initiala 1/1
	1) NEIDENTIFICAT NEIDENTIFICAT
Act Normativ nr. 7, din 13/03/1996 emis de PARLAMENTUL ROMÂNIEI;	
B2	se notează mențiunea de proprietar neidentificat, rezerva comisiei locale de fond funciar

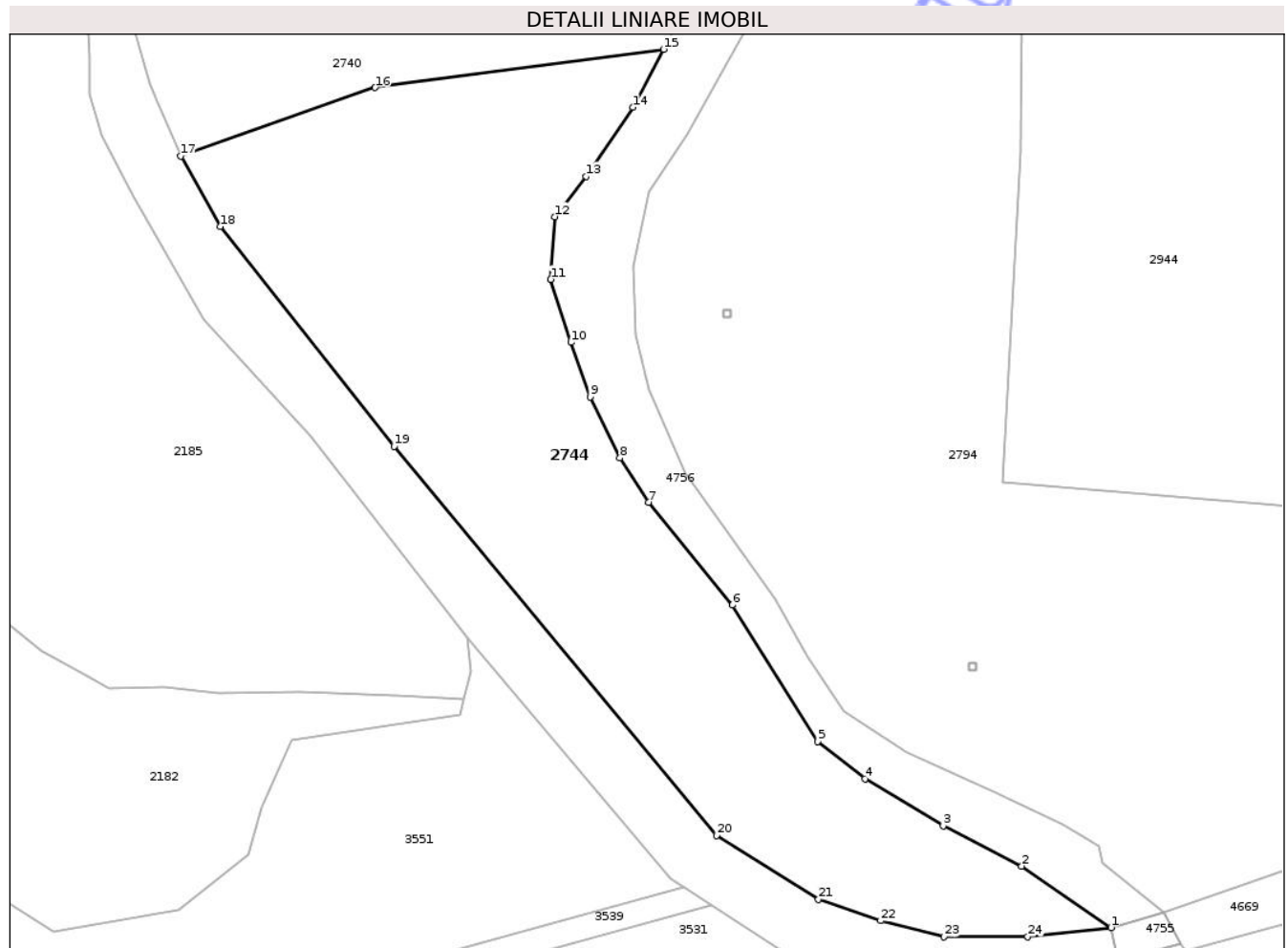
C. Partea III. SARCINI .

Inscrieri privind dezmembramentele dreptului de proprietate, drepturi reale de garanție și sarcini	Referințe
NU SUNT	

Teren

Nr cadastral	Suprafața (mp)*	Observații / Referințe
	5.772	

* Suprafața este determinată în planul de proiecție Stereo 70.



Date referitoare la teren

Crt	Categorie folosință	Intra vilan	Suprafața (mp)	Tarla	Parcelă	Nr. topo	Observații / Referințe
1	faneata	NU	5.772	16	325/5	-	

Lungime Segmente

1) Valorile lungimilor segmentelor sunt obținute din proiecție în plan.

Punct început	X / Y	Punct sfârșit	X / Y	Lungime segment (** (m)
1	474.121,638 526.536,787	2	474.107,038 526.546,812	17.71
3	474.094,231 526.553,386	4	474.081,435 526.561,072	14.927
5	474.073,731 526.567,151	6	474.059,784 526.589,418	26.274
7	474.046,111 526.606,199	8	474.041,417 526.613,409	8.603
9	474.036,554 526.623,406	10	474.033,43 526.632,272	9.4

Punct început	X / Y	Punct sfârșit	X / Y	Lungime segment (** (m)
2	474.107,038 526.546,812	3	474.094,231 526.553,386	14.396
4	474.081,435 526.561,072	5	474.073,731 526.567,151	9.814
6	474.059,784 526.589,418	7	474.046,111 526.606,199	21.646
8	474.041,417 526.613,409	9	474.036,554 526.623,406	11.117
10	474.033,43 526.632,272	11	474.030,113 526.642,583	10.831

Punct început	X / Y	Punct sfârșit	X / Y	Lungime segment (** (m)
11	474.030,113 526.642,583	12	474.030,787 526.652,789	10.228
13	474.035,894 526.659,371	14	474.043,514 526.670,648	13.61
15	474.048,52 526.680,11	16	474.001,405 526.673,854	47.529
17	473.969,692 526.662,712	18	473.976,123 526.651,197	13.189
19	474.004,53 526.615,292	20	474.057,203 526.551,793	82.502
21	474.073,853 526.541,384	22	474.084,024 526.537,915	10.746
23	474.094,366 526.535,272	24	474.108,022 526.535,339	13.656

Punct început	X / Y	Punct sfârșit	X / Y	Lungime segment (** (m)
12	474.030,787 526.652,789	13	474.035,894 526.659,371	8.331
14	474.043,514 526.670,648	15	474.048,52 526.680,11	10.705
16	474.001,405 526.673,854	17	473.969,692 526.662,712	33.613
18	473.976,123 526.651,197	19	474.004,53 526.615,292	45.783
20	474.057,203 526.551,793	21	474.073,853 526.541,384	19.636
22	474.084,024 526.537,915	23	474.094,366 526.535,272	10.674
24	474.108,022 526.535,339	1	474.121,638 526.536,787	13.693

** Lungimile segmentelor sunt determinate în planul de proiecție Stereo 70 și sunt rotunjite la 1 milimetru.

*** Distanța dintre puncte este formată din segmente cumulate ce sunt mai mici decât valoarea 1 milimetru.

Neutilizabil în Civil

**DATE DESPRE IMOBILUL NR. 2745**

Oficiul de Cadastru și Publicitate Imobiliară SIBIU
Biroul de Cadastru și Publicitate Imobiliară Medias

A. Partea I. Descrierea imobilului

TEREN Necunoscut

Adresa: Loc. Prod, Jud. Sibiu

Nr. Crt	Nr cadastral Nr. topografic	Suprafața* (mp)	Observații / Referințe
A1	100743	5.713	Sector cadastral:11 Teren neimprejmuit;

B. Partea II. Proprietari și acte

Inscrieri privitoare la dreptul de proprietate și alte drepturi reale		Referințe
6438 / 31/03/2016		
Act Notarial nr. 13, din 02/02/2009 emis de NP AXENTE MIA;		
B3	Intabulare, drept de PROPRIETATE, dobândit prin Succesiune, cota actuala 1/4, cota initiala 1/4 1) MATIȘ ANA , născută Gai, fiică	A1
B4	Intabulare, drept de PROPRIETATE, dobândit prin Succesiune, cota actuala 1/4, cota initiala 1/4 1) GAI NICOLAE , fiu	A1
B5	Intabulare, drept de PROPRIETATE, dobândit prin Succesiune, cota actuala 1/4, cota initiala 1/4 1) NICULA ELENA , născută Gai, fiică	A1
B6	Intabulare, drept de PROPRIETATE, dobândit prin Succesiune, cota actuala 1/4, cota initiala 1/4 1) GAI TRAIAN , fiu	A1

C. Partea III. SARCINI .

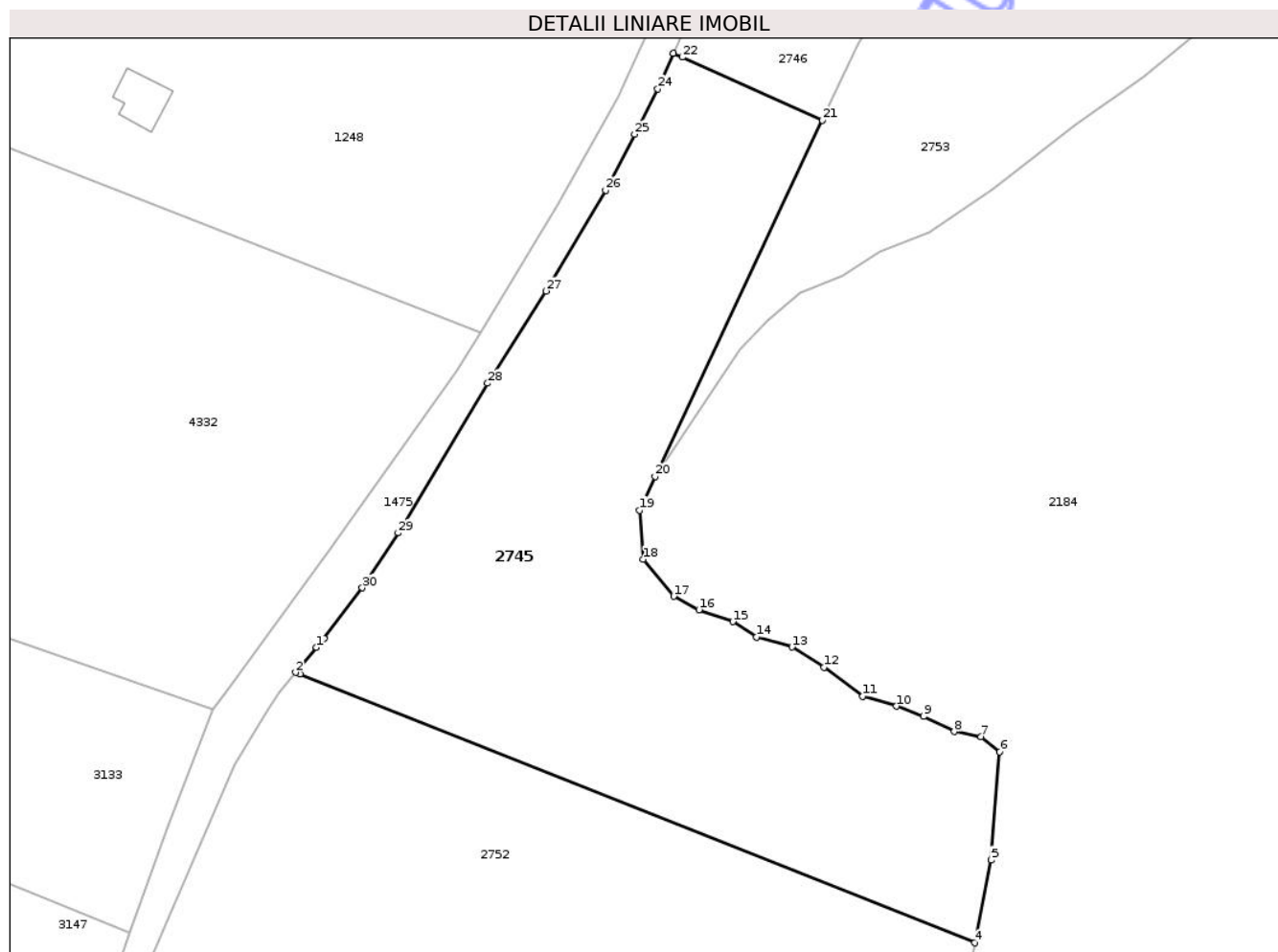
Inscrieri privind dezmembramintele dreptului de proprietate, drepturi reale de garanție și sarcini	Referințe
NU SUNT	

Anexa Nr. 1 La Partea I

Teren

Nr cadastral	Suprafața (mp)*	Observații / Referințe
100743	5.713	

* Suprafața este determinată în planul de proiecție Stereo 70.



Date referitoare la teren

Crt	Categorie folosință	Intra vilan	Suprafața (mp)	Tarla	Parcelă	Nr. topo	Observații / Referințe
1	arabil	NU	5.702	22	394/1	-	
2	arabil	DA	2	22	394/1	-	
3	arabil	DA	9	22	394/1	-	

Lungime Segmente

1) Valorile lungimilor segmentelor sunt obținute din proiecție în plan.

Punct început	X / Y	Punct sfârșit	X / Y	Lungime segment (** (m)
1	472.500,943 528.548,178	2	472.497,648 528.544,232	5.141
3	472.498,329 528.543,961	4	472.604,768 528.501,616	114.553
5	472.607,38 528.514,665	6	472.608,714 528.531,711	17.098
7	472.605,782 528.534,109	8	472.601,518 528.534,908	4.338

Punct început	X / Y	Punct sfârșit	X / Y	Lungime segment (** (m)
2	472.497,648 528.544,232	3	472.498,329 528.543,961	0.733
4	472.604,768 528.501,616	5	472.607,38 528.514,665	13.308
6	472.608,714 528.531,711	7	472.605,782 528.534,109	3.788
8	472.601,518 528.534,908	9	472.596,719 528.537,306	5.365

Punct început	X / Y	Punct sfârșit	X / Y	Lungime segment (** (m)
9	472.596,719 528.537,306	10	472.592,455 528.538,903	4.553
11	472.587,125 528.540,501	12	472.580,995 528.545,03	7.622
13	472.575,932 528.548,227	14	472.570,333 528.549,824	5.822
15	472.566,602 528.552,221	16	472.561,273 528.554,086	5.646
17	472.557,275 528.556,217	18	472.552,476 528.562,076	7.574
19	472.551,943 528.569,802	20	472.554,343 528.575,128	5.842
21	472.580,761 528.631,284	22	472.558,624 528.641,211	24.261
23	472.557,221 528.641,839	24	472.554,788 528.636,216	6.127
25	472.551,099 528.629,074	26	472.546,543 528.620,256	9.925
27	472.537,184 528.604,371	28	472.527,931 528.589,814	17.249
29	472.513,83 528.566,232	30	472.508,151 528.557,567	10.36
31	472.502,125 528.549,593	1	472.500,943 528.548,178	1.844

Punct început	X / Y	Punct sfârșit	X / Y	Lungime segment (** (m)
10	472.592,455 528.538,903	11	472.587,125 528.540,501	5.564
12	472.580,995 528.545,03	13	472.575,932 528.548,227	5.988
14	472.570,333 528.549,824	15	472.566,602 528.552,221	4.435
16	472.561,273 528.554,086	17	472.557,275 528.556,217	4.53
18	472.552,476 528.562,076	19	472.551,943 528.569,802	7.744
20	472.554,343 528.575,128	21	472.580,761 528.631,284	62.06
22	472.558,624 528.641,211	23	472.557,221 528.641,839	1.537
24	472.554,788 528.636,216	25	472.551,099 528.629,074	8.038
26	472.546,543 528.620,256	27	472.537,184 528.604,371	18.437
28	472.527,931 528.589,814	29	472.513,83 528.566,232	27.476
30	472.508,151 528.557,567	31	472.502,125 528.549,593	9.995

** Lungimile segmentelor sunt determinate în planul de proiecție Stereo 70 și sunt rotunjite la 1 milimetru.

*** Distanța dintre puncte este formată din segmente cumulate ce sunt mai mici decât valoarea 1 milimetru.

**DATE DESPRE IMOBILUL NR. 2747**

Oficiul de Cadastru și Publicitate Imobiliară SIBIU
Biroul de Cadastru și Publicitate Imobiliară Medias

A. Partea I. Descrierea imobilului

TEREN Necunoscut

Adresa: Loc. Prod, Jud. Sibiu

Nr. Crt	Nr cadastral Nr. topografic	Suprafața* (mp)	Observații / Referințe
A1	100745	5.000	Sector cadastral:11 Teren neimprejmuit;

B. Partea II. Proprietari și acte

Inscrieri privitoare la dreptul de proprietate și alte drepturi reale		Referințe
5921 / 24/03/2016		
Act Administrativ nr. 458/31, din 28/01/1993 emis de CJSDPAT JUDETUL SIBIU (documentație cadastrală nr. 973/20.01.2016 recepționată de OCPI Sibiu);		
B2	Intabulare, drept de PROPRIETATE Legea 18/1991, dobandit prin Constituire, cota actuala 1/1, cota initiala 1/1 1) GAI TRAIAN	A1

C. Partea III. SARCINI .

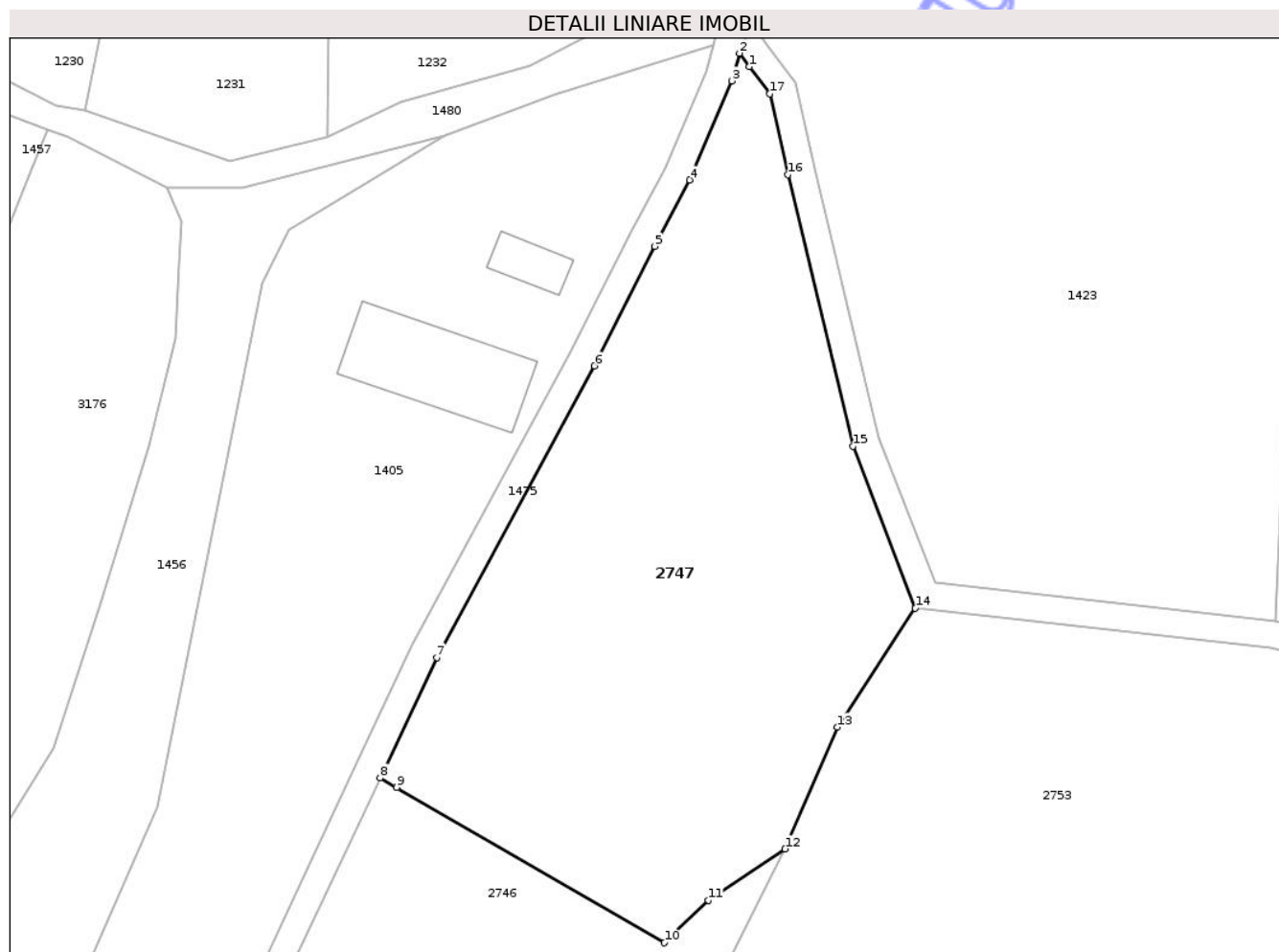
Inscrieri privind dezmembramintele dreptului de proprietate, drepturi reale de garanție și sarcini	Referințe
NU SUNT	

Anexa Nr. 1 La Partea I

Teren

Nr cadastral	Suprafața (mp)*	Observații / Referințe
100745	5.000	

* Suprafața este determinată în planul de proiecție Stereo 70.



Date referitoare la teren

Crt	Categorie folosință	Intra vilan	Suprafața (mp)	Tarla	Parcelă	Nr. topo	Observații / Referințe
1	arabil	NU	4.791	22	394/2	-	Număr tarla 21 greșit în CF
2	arabil	DA	209	22	394/2	-	

Lungime Segmente

1) Valorile lungimilor segmentelor sunt obținute din proiecție în plan.

Punct început	X / Y	Punct sfârșit	X / Y	Lungime segment (** (m)
1	472.635,345 528.861,248	2	472.633,886 528.863,213	2.447
2	472.633,886 528.863,213	3	472.632,779 528.859,182	4.18
3	472.632,779 528.859,182	4	472.626,64 528.844,719	15.712
4	472.626,64 528.844,719	5	472.621,489 528.835,029	10.974

Punct început	X / Y	Punct sfârșit	X / Y	Lungime segment (** (m)
5	472.621,489 528.835,029	6	472.612,704 528.817,548	19.564
6	472.612,704 528.817,548	7	472.589,664 528.774,999	48.387
7	472.589,664 528.774,999	8	472.581,397 528.757,422	19.424
8	472.581,397 528.757,422	9	472.583,817 528.756,018	2.798
9	472.583,817 528.756,018	10	472.622,915 528.733,336	45.201
10	472.622,915 528.733,336	11	472.629,347 528.739,554	8.946
11	472.629,347 528.739,554	12	472.640,574 528.747,028	13.487
12	472.640,574 528.747,028	13	472.648,165 528.764,817	19.341
13	472.648,165 528.764,817	14	472.659,573 528.782,181	20.776
14	472.659,573 528.782,181	15	472.650,477 528.805,847	25.354
15	472.650,477 528.805,847	16	472.640,952 528.845,487	40.768
16	472.640,952 528.845,487	17	472.638,29 528.857,279	12.089
17	472.638,29 528.857,279	1	472.635,345 528.861,248	4.942

** Lungimile segmentelor sunt determinate în planul de proiecție Stereo 70 și sunt rotunjite la 1 milimetru.

*** Distanța dintre puncte este formată din segmente cumulate ce sunt mai mici decât valoarea 1 milimetru.

**DATE DESPRE IMOBILUL NR. 2748**

Oficiul de Cadastru și Publicitate Imobiliară SIBIU
Biroul de Cadastru și Publicitate Imobiliară Medias

A. Partea I. Descrierea imobilului

TEREN Necunoscut

Adresa: Loc. Prod, Jud. Sibiu

Nr. Crt	Nr cadastral Nr. topografic	Suprafața* (mp)	Observații / Referințe
A1		1.969	Sector cadastral:11 Teren neimprejmuit;

B. Partea II. Proprietari și acte

Inscrieri privitoare la dreptul de proprietate și alte drepturi reale	Referințe
/	
Act Normativ nr. 978, din 05/09/2002 emis de GUVERNUL ROMÂNIEI (ADEVÉRINȚĂ NR.5467/15.12.2025 EMISĂ DE PRIMĂRIA COMUNEI HOGHILAG);	
B1	A1
Intabulare, drept de PROPRIETATE, dobandit prin Lege, cota actuala 1/1, cota initiala 1/1	
1) COMUNA HOGHILAG, CIF:999999999999, DOMENIUL PUBLIC	

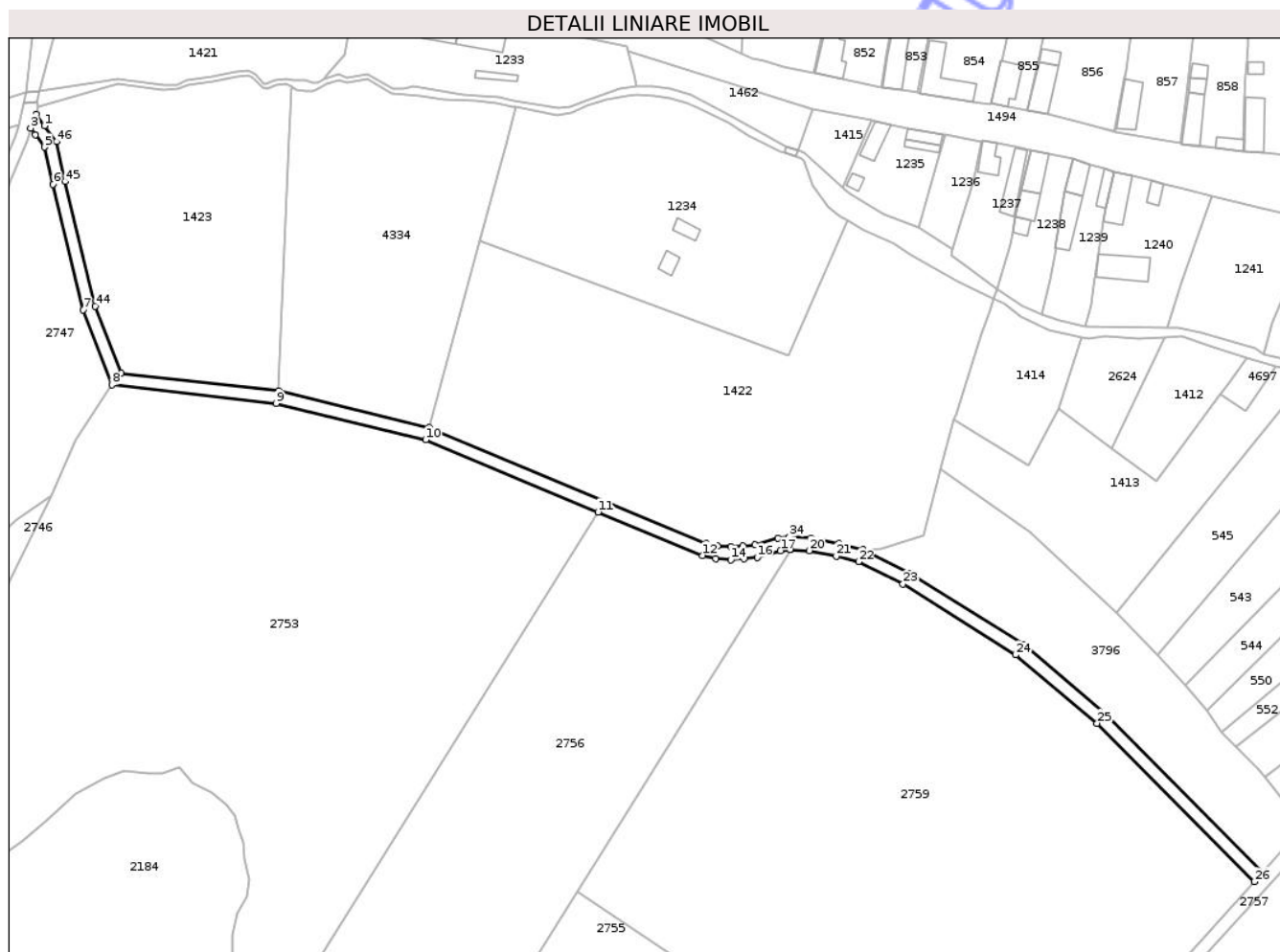
C. Partea III. SARCINI .

Inscrieri privind dezmembramintele dreptului de proprietate, drepturi reale de garanție și sarcini	Referințe
NU SUNT	

Teren

Nr cadastral	Suprafața (mp)*	Observații / Referințe
	1.969	

* Suprafața este determinată în planul de proiecție Stereo 70.



Date referitoare la teren

Crt	Categorie folosință	Intravilan	Suprafața (mp)	Tarla	Parcelă	Nr. topo	Observații / Referințe
1	drum	NU	1.957	22	406	-	
2	drum	DA	12	22	406	-	

Lungime Segmente

1) Valorile lungimilor segmentelor sunt obținute din proiecție în plan.

Punct început	X / Y	Punct sfârșit	X / Y	Lungime segment
1	472.638,262 528.864,029	2	472.635,568 528.867,659	4.52
4	472.635,345 528.861,248	5	472.638,29 528.857,279	4.942
7	472.650,477 528.805,847	8	472.659,573 528.782,181	25.354
10	472.758,742 528.764,817	11	472.813,26 528.742,057	59.078
13	472.850,387 528.727,356	14	472.855,207 528.726,992	4.834
2	472.635,568 528.867,659	3	472.633,886 528.863,213	4.754
5	472.638,29 528.857,279	6	472.640,952 528.845,487	12.089
8	472.659,573 528.782,181	9	472.711,498 528.776,347	52.252
11	472.813,26 528.742,057	12	472.846,279 528.728,273	35.781
14	472.855,207 528.726,992	15	472.859,429 528.727,227	4.229
3	472.633,886 528.863,213	4	472.635,345 528.861,248	2.447
6	472.640,952 528.845,487	7	472.650,477 528.805,847	40.768
9	472.711,498 528.776,347	10	472.758,742 528.764,817	48.631
12	472.846,279 528.728,273	13	472.850,387 528.727,356	4.209
15	472.859,429 528.727,227	16	472.863,564 528.727,754	4.168

Punct început	X / Y	Punct sfârșit	X / Y	Lungime segment	Punct început	X / Y	Punct sfârșit	X / Y	Lungime segment	Punct început	X / Y	Punct sfârșit	X / Y	Lungime segment
16	472.863,564 528.727,754	17	472.870,93 528.729,784	7.641	17	472.870,93 528.729,784	18	472.873,873 528.730,135	2.964	18	472.873,873 528.730,135	19	472.874,121 528.730,122	0.248
19	472.874,121 528.730,122	20	472.880,002 528.729,816	5.889	20	472.880,002 528.729,816	21	472.888,552 528.728,135	8.714	21	472.888,552 528.728,135	22	472.895,553 528.726,306	7.236
22	472.895,553 528.726,306	23	472.909,593 528.719,243	15.716	23	472.909,593 528.719,243	24	472.945,276 528.696,878	42.113	24	472.945,276 528.696,878	25	472.970,958 528.675,269	33.564
25	472.970,958 528.675,269	26	473.020,654 528.625,234	70.521	26	473.020,654 528.625,234	27	473.023,373 528.628,168	4.0	27	473.023,373 528.628,168	28	472.973,518 528.678,163	70.605
28	472.973,518 528.678,163	29	472.947,637 528.700,119	33.94	29	472.947,637 528.700,119	30	472.911,558 528.722,732	42.58	30	472.911,558 528.722,732	31	472.896,973 528.730,07	16.327
31	472.896,973 528.730,07	32	472.889,444 528.732,036	7.781	32	472.889,444 528.732,036	33	472.880,494 528.733,796	9.121	33	472.880,494 528.733,796	34	472.873,739 528.734,147	6.764
34	472.873,739 528.734,147	35	472.870,157 528.733,721	3.607	35	472.870,157 528.733,721	36	472.862,776 528.731,686	7.656	36	472.862,776 528.731,686	37	472.859,064 528.731,213	3.742
37	472.859,064 528.731,213	38	472.855,247 528.731,0	3.823	38	472.855,247 528.731,0	39	472.850,976 528.731,323	4.283	39	472.850,976 528.731,323	40	472.847,495 528.732,1	3.567
40	472.847,495 528.732,1	41	472.759,995 528.768,628	94.818	41	472.759,995 528.768,628	42	472.712,199 528.780,293	49.199	42	472.712,199 528.780,293	43	472.662,435 528.785,884	50.077
43	472.662,435 528.785,884	44	472.654,305 528.807,037	22.662	44	472.654,305 528.807,037	45	472.644,848 528.846,395	40.478	45	472.644,848 528.846,395	46	472.642,005 528.858,984	12.906
46	472.642,005 528.858,984	1	472.638,262 528.864,029	6.282										

** Lungimile segmentelor sunt determinate în planul de proiecție Stereo 70 și sunt rotunjite la 1 milimetru.

*** Distanța dintre puncte este formată din segmente cumulate ce sunt mai mici decât valoarea 1 milimetru.

Neutilizabil în
Civil

**DATE DESPRE IMOBILUL NR. 2750**

Oficiul de Cadastru și Publicitate Imobiliară SIBIU
Biroul de Cadastru și Publicitate Imobiliară Medias

A. Partea I. Descrierea imobilului

TEREN Extravilan

Adresa: Jud. Sibiu

Nr. Crt	Nr cadastral Nr. topografic	Suprafața* (mp)	Observații / Referințe
A1	100739	10.244	Sector cadastral:11 Teren neimprejmuit;

B. Partea II. Proprietari și acte

Inscrieri privitoare la dreptul de proprietate și alte drepturi reale		Referințe
18664 / 26/09/2016		
Act Notarial nr. 248, din 16/09/2016 emis de POP DIDONA VOICHITA;		
B3	Intabulare, drept de PROPRIETATEcumpărare, dobândit prin Conventie, cota actuala 1/1, cota initiala 1/1	A1
	1) VÎRGOLICI MIHNEA-GABRIEL, și soția	
	2) VÎRGOLICI ADELA, bun comun	

C. Partea III. SARCINI .

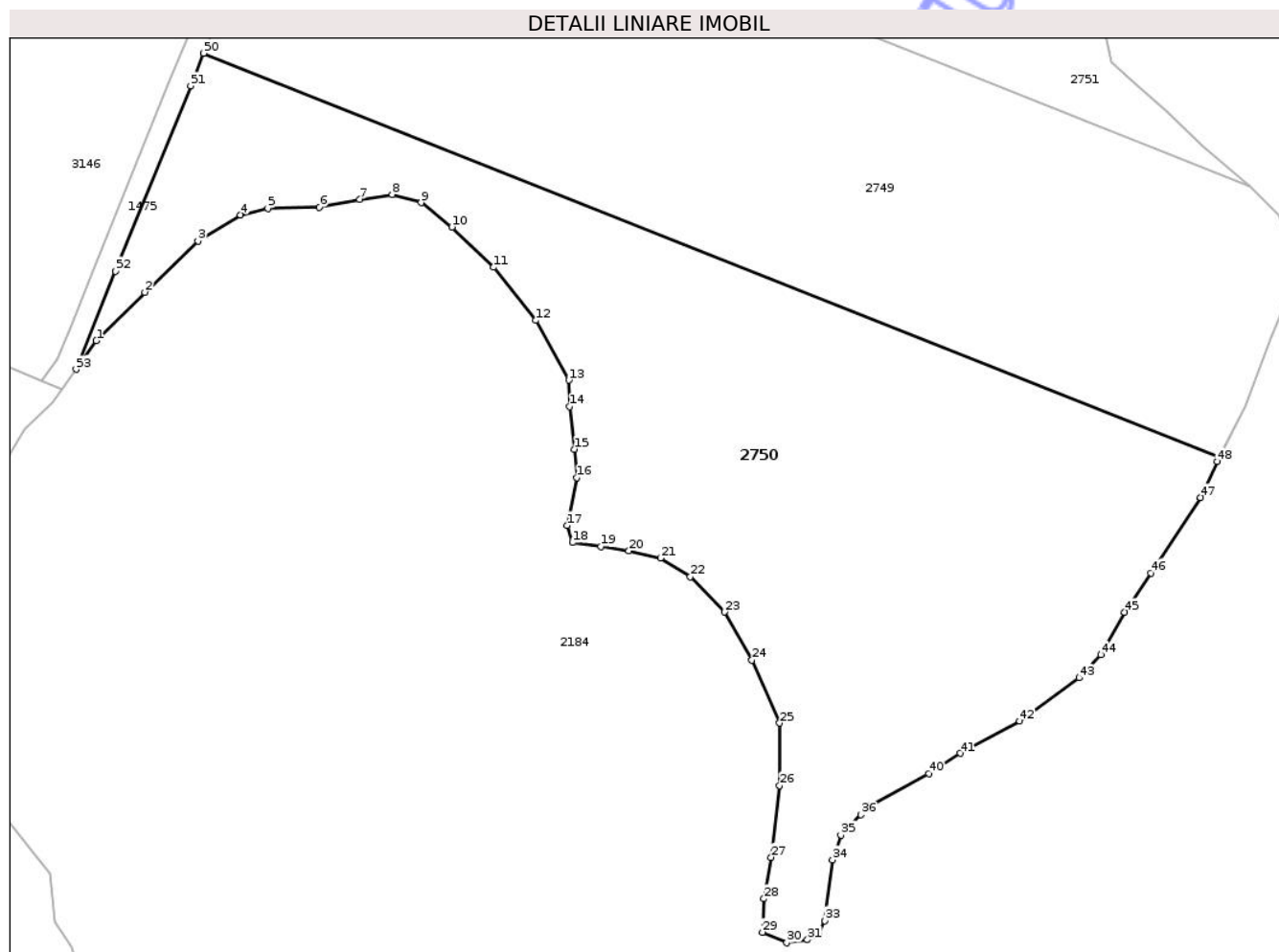
Inscrieri privind dezmembramintele dreptului de proprietate, drepturi reale de garanție și sarcini	Referințe
NU SUNT	

Anexa Nr. 1 La Partea I

Teren

Nr cadastral	Suprafața (mp)*	Observații / Referințe
100739	10.244	

* Suprafața este determinată în planul de proiecție Stereo 70.



Date referitoare la teren

Crt	Categorie folosință	Intra vilan	Suprafața (mp)	Tarla	Parcelă	Nr. topo	Observații / Referințe
1	faneata	NU	10.244	22	400	-	

Lungime Segmente

1) Valorile lungimilor segmentelor sunt obținute din proiecție în plan.

Punct început	X / Y	Punct sfârșit	X / Y	Lungime segment	Punct început	X / Y	Punct sfârșit	X / Y	Lungime segment	Punct început	X / Y	Punct sfârșit	X / Y	Lungime segment
1	472.399,184 528.319,949	2	472.408,494 528.329,251	13.16 1	2	472.408,494 528.329,251	3	472.418,651 528.339,084	14.13 7	3	472.418,651 528.339,084	4	472.426,796 528.344,052	9.541
4	472.426,796 528.344,052	5	472.432,084 528.345,32	5.438	5	472.432,084 528.345,32	6	472.441,922 528.345,532	9.84	6	472.441,922 528.345,532	7	472.449,644 528.347,012	7.863
7	472.449,644 528.347,012	8	472.455,886 528.347,963	6.314	8	472.455,886 528.347,963	9	472.461,388 528.346,378	5.726	9	472.461,388 528.346,378	10	472.467,311 528.341,726	7.531
10	472.467,311 528.341,726	11	472.475,245 528.334,01	11.06 7	11	472.475,245 528.334,01	12	472.483,391 528.323,861	13.01 4	12	472.483,391 528.323,861	13	472.489,67 528.312,434	13.03 8
13	472.489,67 528.312,434	14	472.489,775 528.307,359	5.076	14	472.489,775 528.307,359	15	472.490,695 528.299,217	8.194	15	472.490,695 528.299,217	16	472.491,166 528.293,799	5.438
16	472.491,166 528.293,799	17	472.489,352 528.284,63	9.347	17	472.489,352 528.284,63	18	472.490,409 528.281,354	3.442	18	472.490,409 528.281,354	19	472.495,805 528.280,614	5.447

Punct început	X / Y	Punct sfârșit	X / Y	Lungime segment	Punct început	X / Y	Punct sfârșit	X / Y	Lungime segment	Punct început	X / Y	Punct sfârșit	X / Y	Lungime segment
19	472.495,805 528.280,614	20	472.501,2 528.279,768	5.461	20	472.501,2 528.279,768	21	472.507,23 528.278,393	6.185	21	472.507,23 528.278,393	22	472.512,942 528.274,799	6.749
22	472.512,942 528.274,799	23	472.519,453 528.268,061	9.37	23	472.519,453 528.268,061	24	472.524,742 528.258,864	10.609	24	472.524,742 528.258,864	25	472.530,033 528.246,812	13.162
25	472.530,033 528.246,812	26	472.530,033 528.234,867	11.945	26	472.530,033 528.234,867	27	472.528,445 528.221,124	13.834	27	472.528,445 528.221,124	28	472.527,068 528.213,196	8.047
28	472.527,068 528.213,196	29	472.526,755 528.206,791	6.413	29	472.526,755 528.206,791	30	472.531,411 528.204,781	5.071	30	472.531,411 528.204,781	31	472.535,373 528.205,358	4.004
31	472.535,373 528.205,358	32	472.537,534 528.206,326	2.368	32	472.537,534 528.206,326	33	472.538,711 528.209,01	2.931	33	472.538,711 528.209,01	34	472.540,192 528.220,639	11.723
34	472.540,192 528.220,639	35	472.541,777 528.225,396	5.014	35	472.541,777 528.225,396	36	472.545,654 528.229,27	5.481	36	472.545,654 528.229,27	37	472.546,307 528.230,387	1.294
37	472.546,307 528.230,387	38	472.547,339 528.230,953	1.177	38	472.547,339 528.230,953	39	472.547,491 528.231,104	0.214	39	472.547,491 528.231,104	40	472.558,597 528.237,131	12.636
40	472.558,597 528.237,131	41	472.564,628 528.241,042	7.188	41	472.564,628 528.241,042	42	472.575,964 528.247,22	12.91	42	472.575,964 528.247,22	43	472.587,387 528.255,466	14.088
43	472.587,387 528.255,466	44	472.591,513 528.259,906	6.061	44	472.591,513 528.259,906	45	472.596,062 528.268,046	9.325	45	472.596,062 528.268,046	46	472.601,139 528.275,552	9.062
46	472.601,139 528.275,552	47	472.610,671 528.289,984	17.296	47	472.610,671 528.289,984	48	472.613,806 528.296,857	7.554	48	472.613,806 528.296,857	49	472.614,21 528.297,627	0.87
49	472.614,21 528.297,627	50	472.419,771 528.374,981	209.261	50	472.419,771 528.374,981	51	472.417,252 528.368,752	6.719	51	472.417,252 528.368,752	52	472.402,852 528.333,309	38.257
52	472.402,852 528.333,309	53	472.395,355 528.314,508	20.241	53	472.395,355 528.314,508	1	472.399,184 528.319,949	6.653					

** Lungimile segmentelor sunt determinate în planul de proiecție Stereo 70 și sunt rotunjite la 1 milimetru.

*** Distanța dintre puncte este formată din segmente cumulate ce sunt mai mici decât valoarea 1 milimetru.

**DATE DESPRE IMOBILUL NR. 2751**

Oficiul de Cadastru și Publicitate Imobiliară SIBIU
Biroul de Cadastru și Publicitate Imobiliară Medias

A. Partea I. Descrierea imobilului

TEREN Extravilan

Adresa: Jud. Sibiu

Nr. Crt	Nr cadastral Nr. topografic	Suprafața* (mp)	Observații / Referințe
A1	100741	12.895	Sector cadastral:11 Teren neimprejmuit;

B. Partea II. Proprietari și acte

Inscrieri privitoare la dreptul de proprietate și alte drepturi reale	Referințe
/	
Act Administrativ nr. 373/31, din 21/01/1993 emis de CJPSDPAT SIBIU;	
B1	A1
Intabulare, drept de PROPRIETATE, Legea 18/1991, dobandit prin Reconstituire, cota actuala 1/1, cota initiala 1/1 1) PAȘCA AGAFTIA DEFUNCT:Da	

C. Partea III. SARCINI .

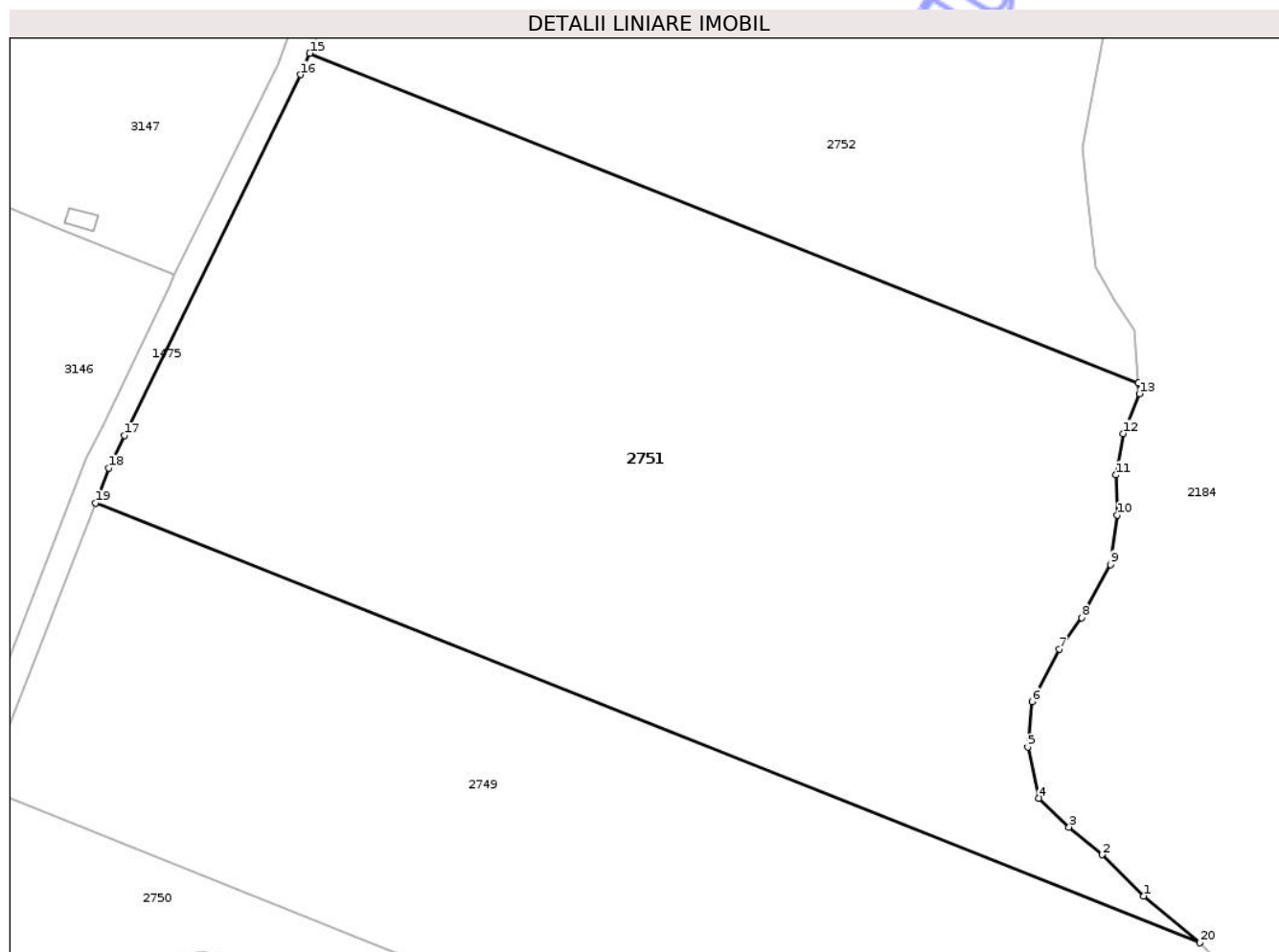
Inscrieri privind dezmembramintele dreptului de proprietate, drepturi reale de garanție și sarcini	Referințe
NU SUNT	

Anexa Nr. 1 La Partea I

Teren

Nr cadastral	Suprafața (mp)*	Observații / Referințe
100741	12.895	

* Suprafața este determinată în planul de proiecție Stereo 70.



Date referitoare la teren

Crt	Categorie folosință	Intra vilan	Suprafața (mp)	Tarla	Parcelă	Nr. topo	Observații / Referințe
1	arabil	NU	12.895	22	394/5	-	

Lungime Segmente

1) Valorile lungimilor segmentelor sunt obținute din proiecție în plan.

Punct început	X / Y	Punct sfârșit	X / Y	Lungime segment (** (m)
1	472.610,888 528.357,276	2	472.604,073 528.364,088	9.636
2	472.604,073 528.364,088	3	472.598,622 528.368,629	7.095
3	472.598,622 528.368,629	4	472.593,622 528.373,398	6.91
4	472.593,622 528.373,398	5	472.591,806 528.381,798	8.594
5	472.591,806 528.381,798	6	472.592,486 528.389,289	7.522

Punct început	X / Y	Punct sfârșit	X / Y	Lungime segment (** (m)
6	472.592,486 528.389,289	7	472.597,031 528.397,917	9.752
7	472.597,031 528.397,917	8	472.600,666 528.403,139	6.363
8	472.600,666 528.403,139	9	472.605,44 528.411,876	9.956
9	472.605,44 528.411,876	10	472.606,576 528.420,049	8.252
10	472.606,576 528.420,049	11	472.606,351 528.426,634	6.589
11	472.606,351 528.426,634	12	472.607,487 528.433,444	6.904
12	472.607,487 528.433,444	13	472.610,213 528.440,029	7.127
13	472.610,213 528.440,029	14	472.610,063 528.441,756	1.734
14	472.610,063 528.441,756	15	472.473,464 528.496,1	147.012
15	472.473,464 528.496,1	16	472.471,92 528.492,554	3.868
16	472.471,92 528.492,554	17	472.442,911 528.433,11	66.145
17	472.442,911 528.433,11	18	472.440,35 528.427,764	5.928
18	472.440,35 528.427,764	19	472.438,112 528.422,009	6.175
19	472.438,112 528.422,009	20	472.620,183 528.349,574	195.951
20	472.620,183 528.349,574	1	472.610,888 528.357,276	12.071

** Lungimile segmentelor sunt determinate în planul de proiecție Stereo 70 și sunt rotunjite la 1 milimetru.

*** Distanța dintre puncte este formată din segmente cumulate ce sunt mai mici decât valoarea 1 milimetru.



DATE DESPRE IMOBILUL NR. 2752

Oficiul de Cadastru și Publicitate Imobiliară SIBIU
Biroul de Cadastru și Publicitate Imobiliară Medias

A. Partea I. Descrierea imobilului

TEREN Necunoscut

Adresa: Loc. Prod, Jud. Sibiu

Nr. Crt	Nr cadastral Nr. topografic	Suprafața* (mp)	Observații / Referințe
A1	100742	Din acte: 7.000 Masurata: 6.895	Sector cadastral:11 Teren neimprejmuit;

B. Partea II. Proprietari și acte

Inscrieri privitoare la dreptul de proprietate și alte drepturi reale		Referințe
6437 / 31/03/2016		
Act Notarial nr. 13, din 02/02/2009 emis de NP AXENTE MIA;		
B3	Intabulare, drept de PROPRIETATE, dobândit prin Succesiune, cota actuala 1/4, cota initiala 1/4 1) MATIȘ ANA , născută Gai, fiică	A1
B4	Intabulare, drept de PROPRIETATE, dobândit prin Succesiune, cota actuala 1/4, cota initiala 1/4 1) GAI NICOLAE , fiu	A1
B5	Intabulare, drept de PROPRIETATE, dobândit prin Succesiune, cota actuala 1/4, cota initiala 1/4 1) NICULA ELENA , născută Gai, fiică	A1
B6	Intabulare, drept de PROPRIETATE, dobândit prin Succesiune, cota actuala 1/4, cota initiala 1/4 1) GAI TRAIAN , fiu	A1

C. Partea III. SARCINI .

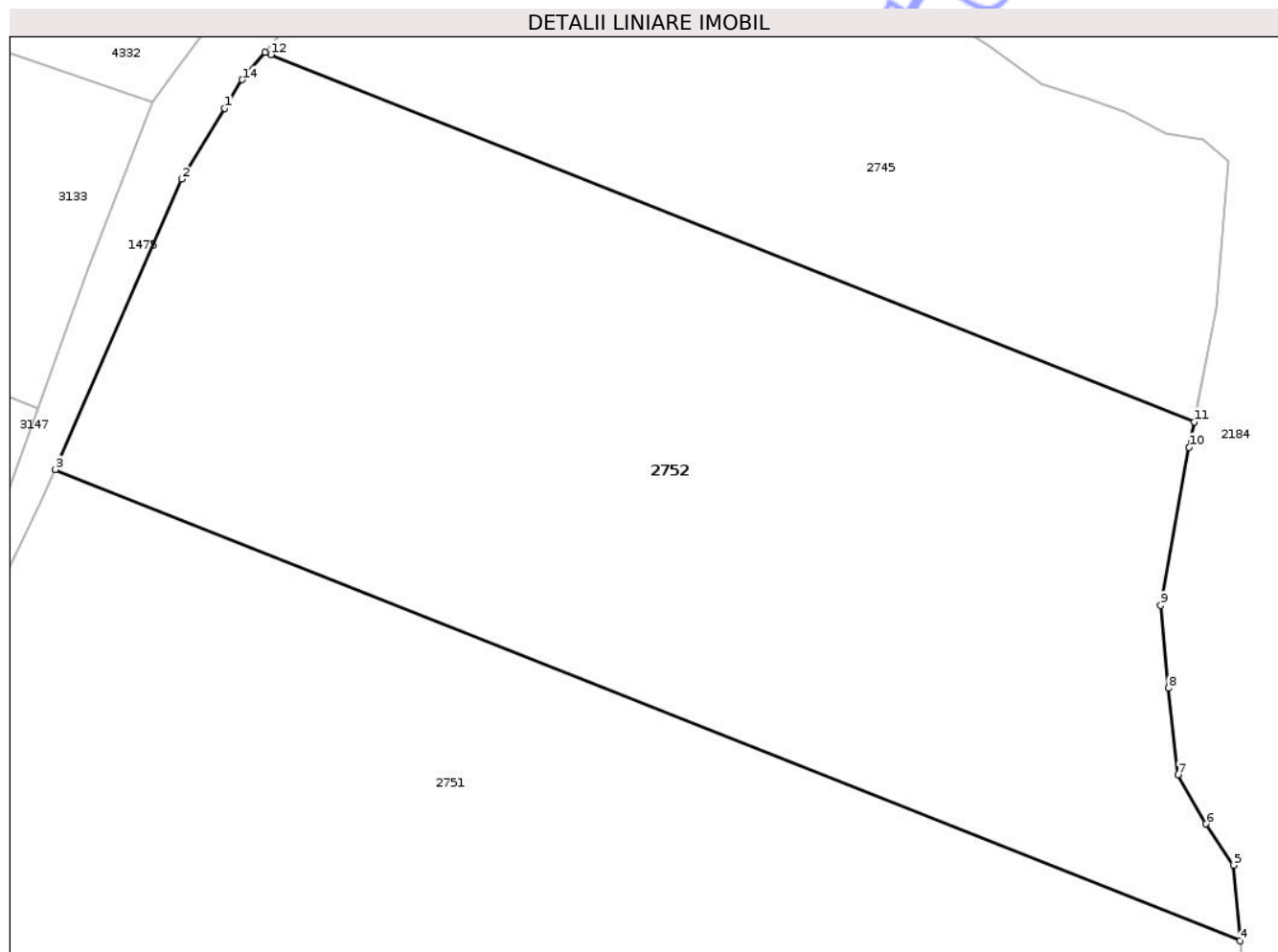
Inscrieri privind dezmembramintele dreptului de proprietate, drepturi reale de garanție și sarcini	Referințe
NU SUNT	

Anexa Nr. 1 La Partea I

Teren

Nr cadastral	Suprafața (mp)*	Observații / Referințe
100742	Din acte: 7.000 Masurata: 6.895	

* Suprafața este determinată în planul de proiecție Stereo 70.



Date referitoare la teren

Crt	Categorie folosință	Intra vilan	Suprafața (mp)	Tarla	Parcelă	Nr. topo	Observații / Referințe
1	faneata	NU	6.886	22	401/1	-	Nr. tarla 21 gresit in CF
2	faneata	DA	9	22	401/1	-	

Lungime Segmente

1) Valorile lungimilor segmentelor sunt obținute din proiecție în plan.

Punct început	X / Y	Punct sfârșit	X / Y	Lungime segment (** (m)
1	472.493,002 528.537,761	2	472.488,052 528.529,6	9.545
2	472.488,052 528.529,6	3	472.473,464 528.496,1	36.538
3	472.473,464 528.496,1	4	472.610,063 528.441,756	147.012
4	472.610,063 528.441,756	5	472.609,302 528.450,473	8.75

Punct început	X / Y	Punct sfârșit	X / Y	Lungime segment (** (m)
5	472.609,302 528.450,473	6	472.606,123 528.455,24	5.73
6	472.606,123 528.455,24	7	472.602,942 528.460,916	6.507
7	472.602,942 528.460,916	8	472.601,806 528.470,907	10.055
8	472.601,806 528.470,907	9	472.600,898 528.480,443	9.579
9	472.600,898 528.480,443	10	472.604,181 528.498,682	18.532
10	472.604,181 528.498,682	11	472.604,768 528.501,616	2.992
11	472.604,768 528.501,616	12	472.498,329 528.543,961	114.553
12	472.498,329 528.543,961	13	472.497,648 528.544,232	0.733
13	472.497,648 528.544,232	14	472.495,01 528.541,073	4.116
14	472.495,01 528.541,073	1	472.493,002 528.537,761	3.873

** Lungimile segmentelor sunt determinate în planul de proiecție Stereo 70 și sunt rotunjite la 1 milimetru.

*** Distanța dintre puncte este formată din segmente cumulate ce sunt mai mici decât valoarea 1 milimetru.

**DATE DESPRE IMOBILUL NR. 2753**

Oficiul de Cadastru și Publicitate Imobiliară SIBIU
Biroul de Cadastru și Publicitate Imobiliară Medias

A. Partea I. Descrierea imobilului

TEREN Extravilan

Adresa: Jud. Sibiu

Nr. Crt	Nr cadastral Nr. topografic	Suprafața* (mp)	Observații / Referințe
A1	100746	23.444	Sector cadastral:11 Teren neimprejmuit;

B. Partea II. Proprietari și acte

Inscrieri privitoare la dreptul de proprietate și alte drepturi reale	Referințe
/	
Act Administrativ nr. 2040/31, din 02/04/2003 emis de CJPSDPAT SIBIU;	
B1	A1
Intabulare, drept de PROPRIETATE, Legea 18/1991, legea 169/1997, legea 1/2000, dobandit prin Reconstituire, cota actuala 1/1, cota initiala 1/1	
1) ABRUDAN PETRE	
2) ABRUDAN CATALINA	

C. Partea III. SARCINI .

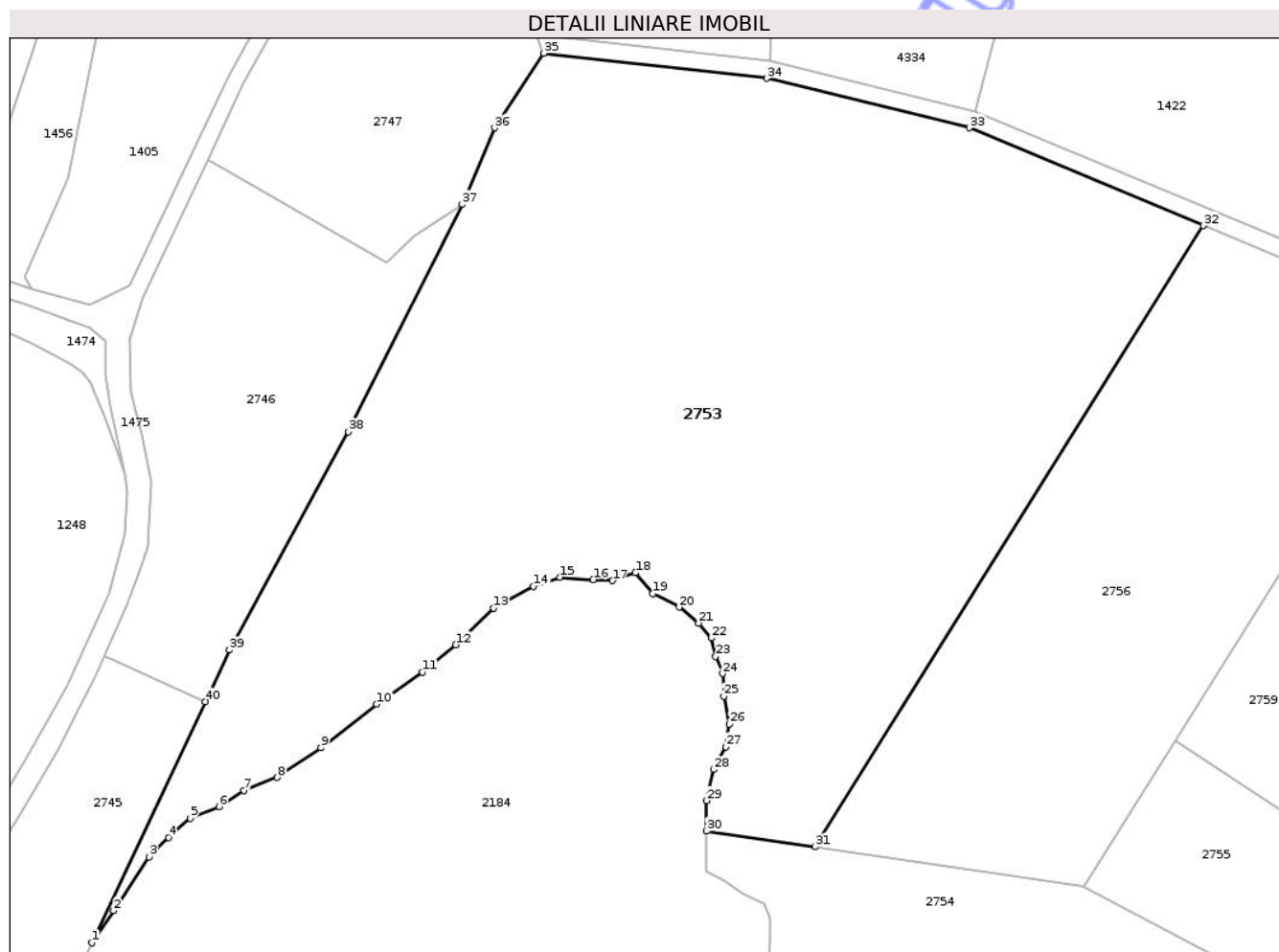
Inscrieri privind dezmembramintele dreptului de proprietate, drepturi reale de garanție și sarcini	Referințe
NU SUNT	

Anexa Nr. 1 La Partea I

Teren

Nr cadastral	Suprafața (mp)*	Observații / Referințe
100746	23.444	

* Suprafața este determinată în planul de proiecție Stereo 70.



Date referitoare la teren

Crt	Categorie folosință	Intra vilan	Suprafața (mp)	Tarla	Parcelă	Nr. topo	Observații / Referințe
1	faneata	NU	23.444	22	394/11	-	Număr tarla 19 greșit în TP

Lungime Segmente

1) Valorile lungimilor segmentelor sunt obținute din proiecție în plan.

Punct început	X / Y	Punct sfârșit	X / Y	Lungime segment (** (m)
1	472.554,343 528.575,128	2	472.559,406 528.582,586	9.014
3	472.567,67 528.595,106	4	472.572,2 528.599,634	6.405
5	472.577,263 528.604,162	6	472.583,927 528.606,826	7.177
7	472.589,791 528.610,555	8	472.597,537 528.613,59	8.319
9	472.607,666 528.620,516	10	472.620,724 528.630,638	16.522

Punct început	X / Y	Punct sfârșit	X / Y	Lungime segment (** (m)
2	472.559,406 528.582,586	3	472.567,67 528.595,106	15.001
4	472.572,2 528.599,634	5	472.577,263 528.604,162	6.792
6	472.583,927 528.606,826	7	472.589,791 528.610,555	6.949
8	472.597,537 528.613,59	9	472.607,666 528.620,516	12.271
10	472.620,724 528.630,638	11	472.631,385 528.638,096	13.011

Punct început	X / Y	Punct sfârșit	X / Y	Lungime segment (** (m)	Punct început	X / Y	Punct sfârșit	X / Y	Lungime segment (** (m)
11	472.631,385 528.638,096	12	472.639,114 528.644,489	10.03	12	472.639,114 528.644,489	13	472.647,911 528.653,013	12.249
13	472.647,911 528.653,013	14	472.657,238 528.658,073	10.611	14	472.657,238 528.658,073	15	472.663,369 528.660,204	6.491
15	472.663,369 528.660,204	16	472.671,098 528.659,671	7.747	16	472.671,098 528.659,671	17	472.675,628 528.659,405	4.538
17	472.675,628 528.659,405	18	472.680,987 528.661,266	5.673	18	472.680,987 528.661,266	19	472.684,991 528.656,445	6.267
19	472.684,991 528.656,445	20	472.691,122 528.653,25	6.914	20	472.691,122 528.653,25	21	472.695,652 528.649,521	5.867
21	472.695,652 528.649,521	22	472.698,584 528.646,057	4.538	22	472.698,584 528.646,057	23	472.699,65 528.641,796	4.392
23	472.699,65 528.641,796	24	472.701,248 528.637,8	4.304	24	472.701,248 528.637,8	25	472.701,514 528.632,474	5.333
25	472.701,514 528.632,474	26	472.702,849 528.626,081	6.531	26	472.702,849 528.626,081	27	472.702,047 528.620,754	5.387
27	472.702,047 528.620,754	28	472.699,117 528.615,426	6.081	28	472.699,117 528.615,426	29	472.697,517 528.608,234	7.368
29	472.697,517 528.608,234	30	472.697,517 528.601,141	7.093	30	472.697,517 528.601,141	31	472.722,81 528.597,455	25.56
31	472.722,81 528.597,455	32	472.813,26 528.742,057	170.561	32	472.813,26 528.742,057	33	472.758,742 528.764,817	59.078
33	472.758,742 528.764,817	34	472.711,498 528.776,347	48.631	34	472.711,498 528.776,347	35	472.659,573 528.782,181	52.252
35	472.659,573 528.782,181	36	472.648,165 528.764,817	20.776	36	472.648,165 528.764,817	37	472.640,574 528.747,028	19.341
37	472.640,574 528.747,028	38	472.614,069 528.694,103	59.191	38	472.614,069 528.694,103	39	472.586,397 528.643,264	57.882
39	472.586,397 528.643,264	40	472.580,761 528.631,284	13.24	40	472.580,761 528.631,284	1	472.554,343 528.575,128	62.06

** Lungimile segmentelor sunt determinate în planul de proiecție Stereo 70 și sunt rotunjite la 1 milimetru.

*** Distanța dintre puncte este formată din segmente cumulate ce sunt mai mici decât valoarea 1 milimetru.

**DATE DESPRE IMOBILUL NR. 2754**

Oficiul de Cadastru și Publicitate Imobiliară SIBIU
Biroul de Cadastru și Publicitate Imobiliară Medias

A. Partea I. Descrierea imobilului

TEREN Extravilan

Adresa: Jud. Sibiu

Nr. Crt	Nr cadastral Nr. topografic	Suprafața* (mp)	Observații / Referințe
A1	100750	6.195	Sector cadastral:11 Teren neimprejmuit;

B. Partea II. Proprietari și acte

Inscrieri privitoare la dreptul de proprietate și alte drepturi reale	Referințe
/	
Act Administrativ nr. 2047/31, din 02/04/2003 emis de CJPSDPAT SIBIU;	
B1	A1
Intabulare, drept de PROPRIETATE, Legea 18/1991, legea 169/1997, legea 1/2000, dobandit prin Reconstituire, cota actuala 1/1, cota initiala 1/1	
1) ZIRBO ROMAN 2) ZIRBO FLORICA 3) ZIRBO GAVRIL 4) ZIBRO ANA 5) ZIBRO PASCU 6) ZIBRO MARINICA 7) ZIBRO IOAN 8) ZIBRO TRAIAN 9) ZIBRO MIHAI 10) ZIBRO ARDELEAN 11) ZIBRO VIORICA	

C. Partea III. SARCINI

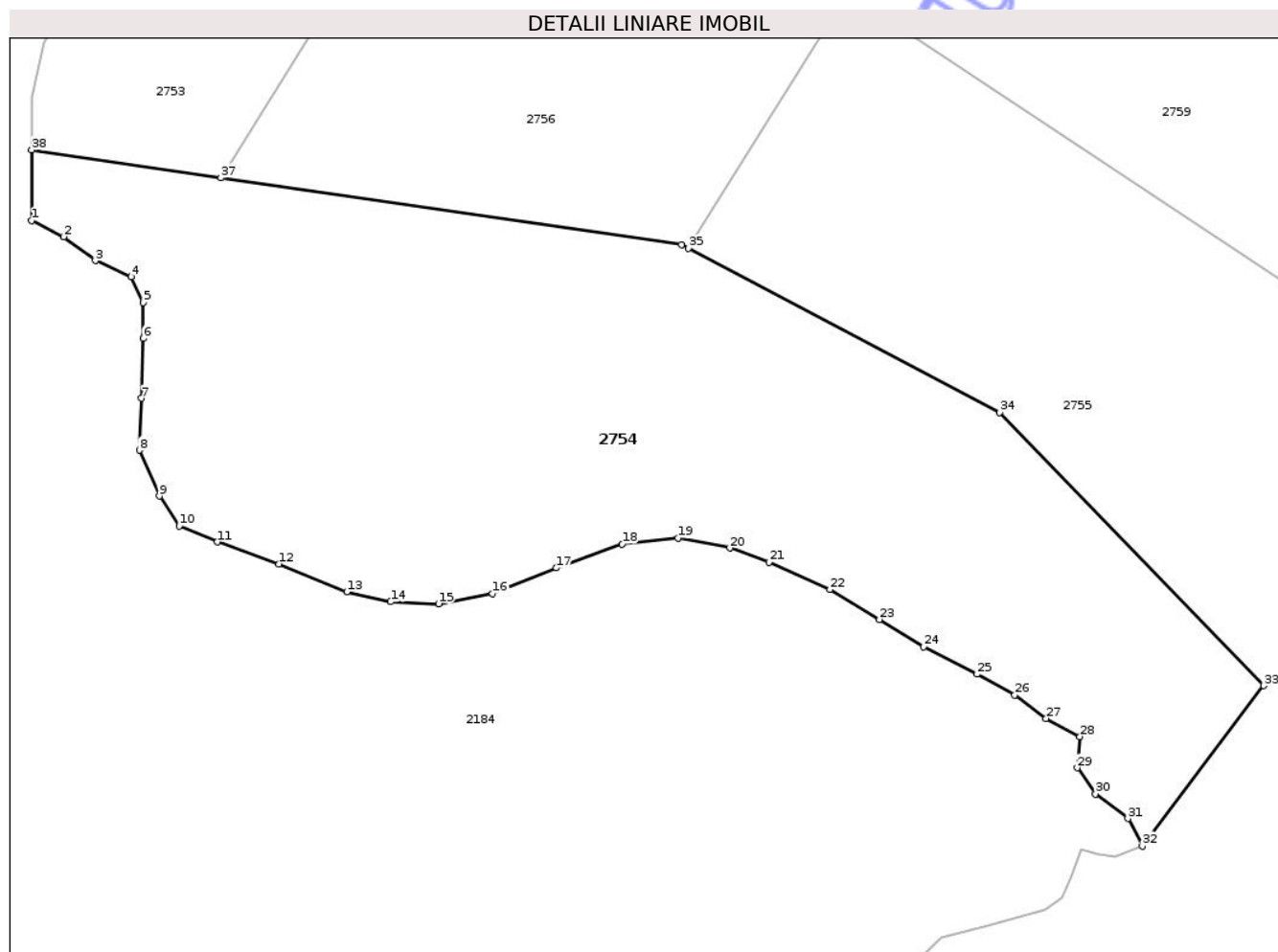
Inscrieri privind dezmembramintele dreptului de proprietate, drepturi reale de garanție și sarcini	Referințe
NU SUNT	

Anexa Nr. 1 La Partea I

Teren

Nr cadastral	Suprafața (mp)*	Observații / Referințe
100750	6.195	

* Suprafața este determinată în planul de proiecție Stereo 70.



Date referitoare la teren

Crt	Categorie folosință	Intravilan	Suprafața (mp)	Tarla	Parcelă	Nr. topo	Observații / Referințe
1	faneata	NU	6.195	22	391/9	-	Număr tarla 24 greșit în TP

Lungime Segmente

1) Valorile lungimilor segmentelor sunt obținute din proiecție în plan.

Punct început	X / Y	Punct sfârșit	X / Y	Lungime segment (** (m)
1	472.697,517 528.591,719	2	472.701,781 528.589,589	4.766
3	472.706,047 528.586,393	4	472.710,844 528.584,262	5.249
5	472.712,442 528.580,8	6	472.712,442 528.576,005	4.795
7	472.712,175 528.568,014	8	472.711,909 528.561,088	6.931
9	472.714,575 528.554,962	10	472.717,241 528.550,966	4.804

Punct început	X / Y	Punct sfârșit	X / Y	Lungime segment (** (m)
2	472.701,781 528.589,589	3	472.706,047 528.586,393	5.33
4	472.710,844 528.584,262	5	472.712,442 528.580,8	3.813
6	472.712,442 528.576,005	7	472.712,175 528.568,014	7.995
8	472.711,909 528.561,088	9	472.714,575 528.554,962	6.681
10	472.717,241 528.550,966	11	472.722,304 528.548,836	5.493

Punct început	X / Y	Punct sfârșit	X / Y	Lungime segment (** (m)	Punct început	X / Y	Punct sfârșit	X / Y	Lungime segment (** (m)
11	472.722,304 528.548,836	12	472.730,566 528.545,906	8.766	12	472.730,566 528.545,906	13	472.739,629 528.542,177	9.8
13	472.739,629 528.542,177	14	472.745,491 528.540,844	6.012	14	472.745,491 528.540,844	15	472.751,888 528.540,578	6.403
15	472.751,888 528.540,578	16	472.759,084 528.541,91	7.318	16	472.759,084 528.541,91	17	472.767,612 528.545,373	9.204
17	472.767,612 528.545,373	18	472.776,409 528.548,57	9.36	18	472.776,409 528.548,57	19	472.783,872 528.549,368	7.506
19	472.783,872 528.549,368	20	472.790,802 528.548,032	7.058	20	472.790,802 528.548,032	21	472.796,017 528.546,122	5.554
21	472.796,017 528.546,122	22	472.804,184 528.542,474	8.945	22	472.804,184 528.542,474	23	472.810,787 528.538,48	7.717
23	472.810,787 528.538,48	24	472.816,698 528.534,832	6.946	24	472.816,698 528.534,832	25	472.823,821 528.531,185	8.002
25	472.823,821 528.531,185	26	472.828,863 528.528,406	5.757	26	472.828,863 528.528,406	27	472.833,032 528.525,279	5.211
27	472.833,032 528.525,279	28	472.837,55 528.522,848	5.131	28	472.837,55 528.522,848	29	472.837,204 528.518,68	4.182
29	472.837,204 528.518,68	30	472.839,638 528.515,206	4.242	30	472.839,638 528.515,206	31	472.843,982 528.511,907	5.455
31	472.843,982 528.511,907	32	472.845,892 528.508,259	4.118	32	472.845,892 528.508,259	33	472.862,114 528.529,652	26.848
33	472.862,114 528.529,652	34	472.826,861 528.566,105	50.711	34	472.826,861 528.566,105	35	472.785,232 528.588,016	47.043
35	472.785,232 528.588,016	36	472.784,334 528.588,489	1.015	36	472.784,334 528.588,489	37	472.722,81 528.597,455	62.174
37	472.722,81 528.597,455	38	472.697,517 528.601,141	25.56	38	472.697,517 528.601,141	1	472.697,517 528.591,719	9.422

** Lungimile segmentelor sunt determinate în planul de proiecție Stereo 70 și sunt rotunjite la 1 milimetru.

*** Distanța dintre puncte este formată din segmente cumulate ce sunt mai mici decât valoarea 1 milimetru.



DATE DESPRE IMOBILUL NR. 2755

Oficiul de Cadastru și Publicitate Imobiliară SIBIU
Biroul de Cadastru și Publicitate Imobiliară Medias

A. Partea I. Descrierea imobilului

TEREN Extravilan

Adresa: Jud. Sibiu

Nr. Crt	Nr cadastral Nr. topografic	Suprafața* (mp)	Observații / Referințe
A1	100749	9.530	Sector cadastral:11 Teren neimprejmit;

B. Partea II. Proprietari și acte

Inscrieri privitoare la dreptul de proprietate și alte drepturi reale	Referințe
/	
Act Administrativ nr. 364/31, din 20/01/1993 emis de CJPSDPAT SIBIU;	
B1	A1
Intabulare, drept de PROPRIETATE, Legea 18/1991, dobandit prin Reconstituire, cota actuala 1/1, cota initiala 1/1	
1) DULI PETRU DEFUNCT:Da	

C. Partea III. SARCINI .

Inscrieri privind dezmembramintele dreptului de proprietate, drepturi reale de garanție și sarcini	Referințe
NU SUNT	

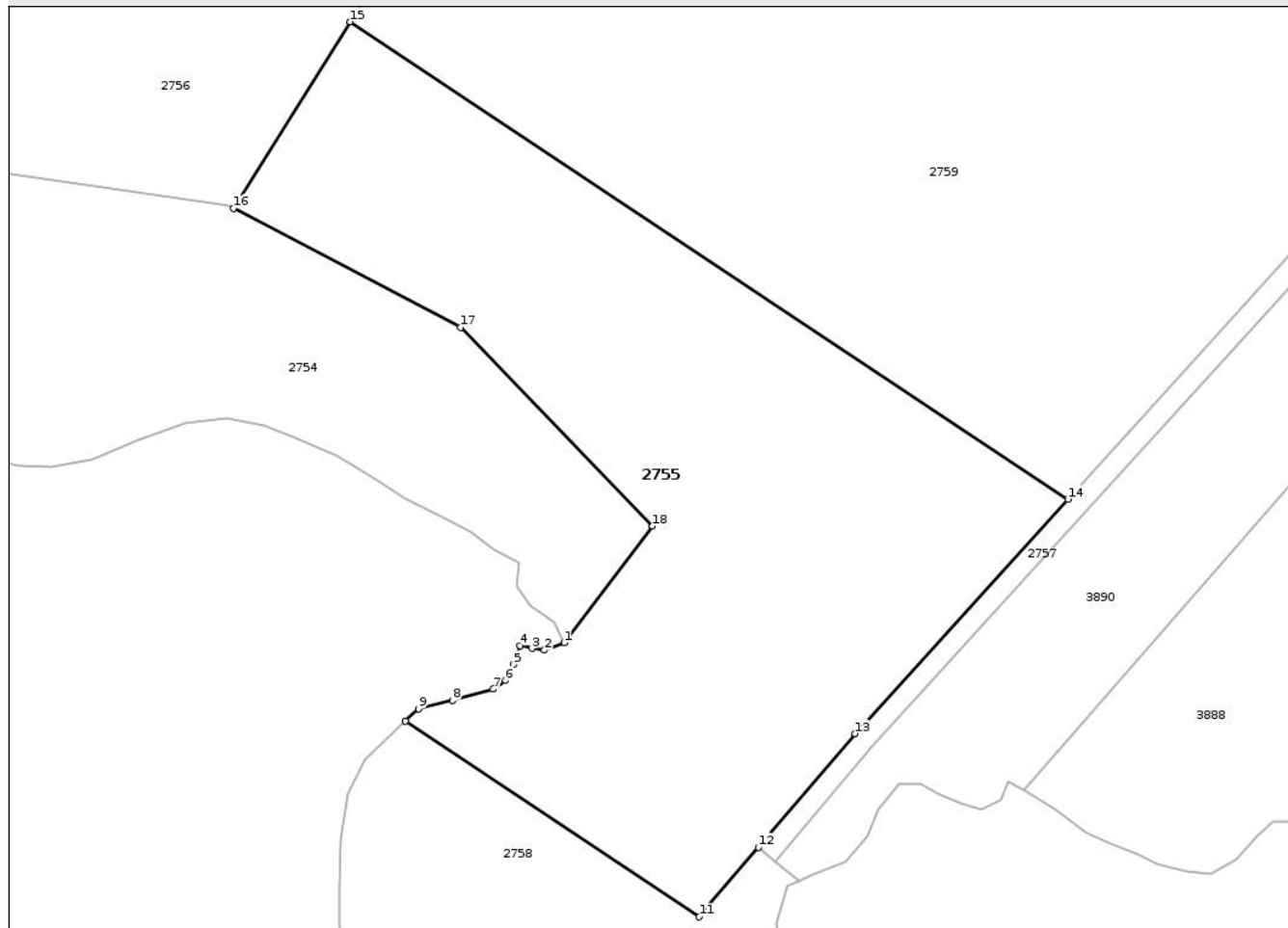
Anexa Nr. 1 La Partea I

Teren

Nr cadastral	Suprafața (mp)*	Observații / Referințe
100749	9.530	

* Suprafața este determinată în planul de proiecție Stereo 70.

DETALII LINIARE IMOBIL



Date referitoare la teren

Crt	Categorie folosință	Intra vilan	Suprafața (mp)	Tarla	Parcelă	Nr. topo	Observații / Referințe
1	faneata	NU	9.530	22	394/9	-	

Lungime Segmente

1) Valorile lungimilor segmentelor sunt obținute din proiecție în plan.

Punct început	X / Y	Punct sfârșit	X / Y	Lungime segment (** (m)
1	472.845,892 528.508,259	2	472.842,243 528.506,869	3.905
2	472.842,243 528.506,869	3	472.839,984 528.507,216	2.285
3	472.839,984 528.507,216	4	472.837,725 528.507,737	2.318
4	472.837,725 528.507,737	5	472.836,509 528.504,265	3.679
5	472.836,509 528.504,265	6	472.835,119 528.501,311	3.265

Punct început	X / Y	Punct sfârșit	X / Y	Lungime segment (** (m)
6	472.835,119 528.501,311	7	472.832,858 528.499,748	2.749
7	472.832,858 528.499,748	8	472.825,386 528.497,663	7.757
8	472.825,386 528.497,663	9	472.819,129 528.496,102	6.449
9	472.819,129 528.496,102	10	472.816,757 528.493,829	3.285
10	472.816,757 528.493,829	11	472.870,696 528.457,964	64.774
11	472.870,696 528.457,964	12	472.881,535 528.470,725	16.743
12	472.881,535 528.470,725	13	472.899,248 528.491,578	27.361
13	472.899,248 528.491,578	14	472.938,351 528.534,626	58.156
14	472.938,351 528.534,626	15	472.806,623 528.622,213	158.189
15	472.806,623 528.622,213	16	472.785,232 528.588,016	40.336
16	472.785,232 528.588,016	17	472.826,861 528.566,105	47.043
17	472.826,861 528.566,105	18	472.862,114 528.529,652	50.711
18	472.862,114 528.529,652	1	472.845,892 528.508,259	26.848

** Lungimile segmentelor sunt determinate în planul de proiecție Stereo 70 și sunt rotunjite la 1 milimetru.

*** Distanța dintre puncte este formată din segmente cumulate ce sunt mai mici decât valoarea 1 milimetru.

**DATE DESPRE IMOBILUL NR. 2756**

Oficiul de Cadastru și Publicitate Imobiliară SIBIU
Biroul de Cadastru și Publicitate Imobiliară Medias

A. Partea I. Descrierea imobilului

TEREN Extravilan

Adresa: Jud. Sibiu

Nr. Crt	Nr cadastral Nr. topografic	Suprafața* (mp)	Observații / Referințe
A1	100747	9.530	Sector cadastral:11 Teren neimprejmuit;

B. Partea II. Proprietari și acte

Inscrieri privitoare la dreptul de proprietate și alte drepturi reale	Referințe
/	
Act Administrativ nr. 384/31, din 22/01/1993 emis de CJPSDPAT SIBIU;	
B1	A1
Intabulare, drept de PROPRIETATE, Legea 18/1991, dobandit prin Reconstituire, cota actuala 1/1, cota initiala 1/1 1) LAZĂR GHEORGHE	

C. Partea III. SARCINI .

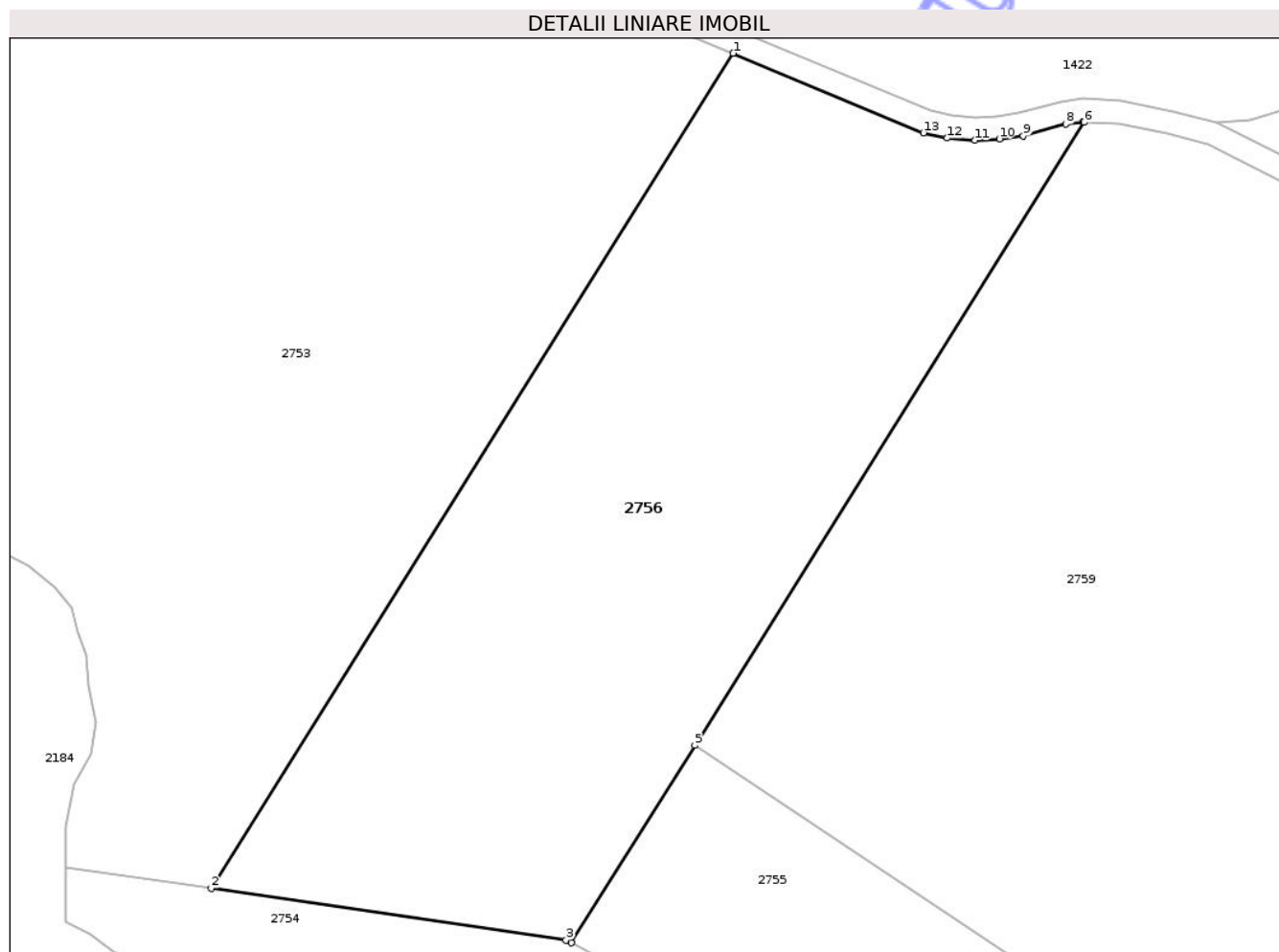
Inscrieri privind dezmembramintele dreptului de proprietate, drepturi reale de garanție și sarcini	Referințe
NU SUNT	

Anexa Nr. 1 La Partea I

Teren

Nr cadastral	Suprafața (mp)*	Observații / Referințe
100747	9.530	

* Suprafața este determinată în planul de proiecție Stereo 70.



Date referitoare la teren

Crt	Categorie folosință	Intravilan	Suprafața (mp)	Tarla	Parcelă	Nr. topo	Observații / Referințe
1	arabil	NU	9.530	22	394/10	-	Număr tarla 22 greșit în TP

Lungime Segmente

1) Valorile lungimilor segmentelor sunt obținute din proiecție în plan.

Punct început	X / Y	Punct sfârșit	X / Y	Lungime segment (** (m)
1	472.813,26 528.742,057	2	472.722,81 528.597,455	170.561
2	472.722,81 528.597,455	3	472.784,334 528.588,489	62.174
3	472.784,334 528.588,489	4	472.785,232 528.588,016	1.015
4	472.785,232 528.588,016	5	472.806,623 528.622,213	40.336
5	472.806,623 528.622,213	6	472.874,121 528.730,122	127.281

Punct început	X / Y	Punct sfârșit	X / Y	Lungime segment (** (m)
6	472.874,121 528.730,122	7	472.873,873 528.730,135	0.248
7	472.873,873 528.730,135	8	472.870,93 528.729,784	2.964
8	472.870,93 528.729,784	9	472.863,564 528.727,754	7.641
9	472.863,564 528.727,754	10	472.859,429 528.727,227	4.168
10	472.859,429 528.727,227	11	472.855,207 528.726,992	4.229
11	472.855,207 528.726,992	12	472.850,387 528.727,356	4.834
12	472.850,387 528.727,356	13	472.846,279 528.728,273	4.209
13	472.846,279 528.728,273	1	472.813,26 528.742,057	35.781

** Lungimile segmentelor sunt determinate în planul de proiecție Stereo 70 și sunt rotunjite la 1 milimetru.

*** Distanța dintre puncte este formată din segmente cumulate ce sunt mai mici decât valoarea 1 milimetru.



DATE DESPRE IMOBILUL NR. 2759

Oficiul de Cadastru și Publicitate Imobiliară SIBIU
Biroul de Cadastru și Publicitate Imobiliară Medias

A. Partea I. Descrierea imobilului

TEREN Extravilan

Adresa: Jud. Sibiu

Nr. Crt	Nr cadastral Nr. topografic	Suprafața* (mp)	Observații / Referințe
A1	100748	22.681	Sector cadastral:11 Teren neimprejmuit;

B. Partea II. Proprietari și acte

Inscrieri privitoare la dreptul de proprietate și alte drepturi reale	Referințe
/	
Act Administrativ nr. 364/31, din 20/01/1993 emis de CJPSDPAT SIBIU;	
B1	A1
Intabulare, drept de PROPRIETATE, Legea 18/1991, dobandit prin Reconstituire, cota actuala 1/1, cota initiala 1/1 1) DULI PETRU DEFUNCT:Da	

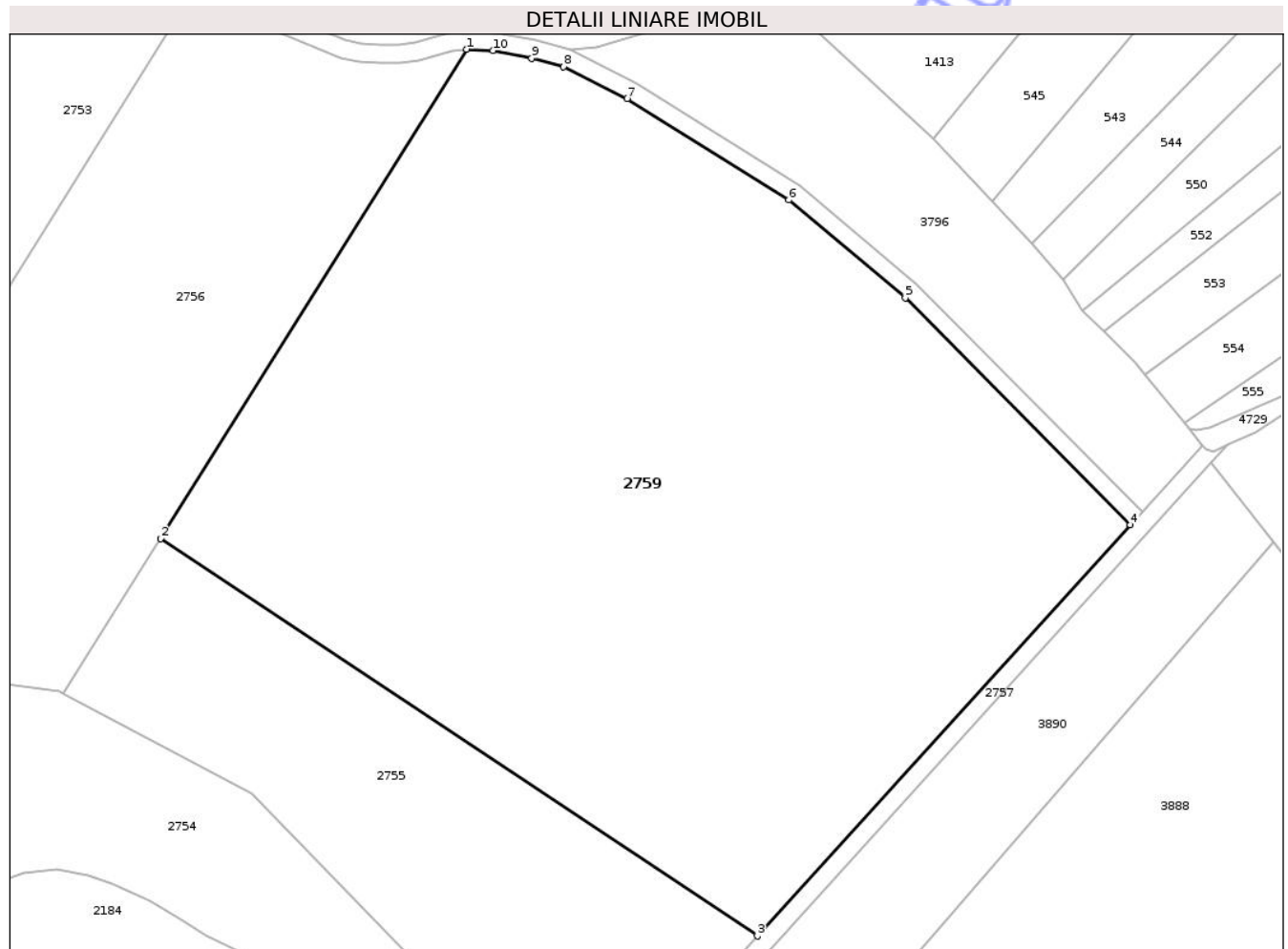
C. Partea III. SARCINI .

Inscrieri privind dezmembramintele dreptului de proprietate, drepturi reale de garanție și sarcini	Referințe
NU SUNT	

Teren

Nr cadastral	Suprafața (mp)*	Observații / Referințe
100748	22.681	

* Suprafața este determinată în planul de proiecție Stereo 70.



Date referitoare la teren

Crt	Categorie folosință	Intra vilan	Suprafața (mp)	Tarla	Parcelă	Nr. topo	Observații / Referințe
1	arabil	NU	22.681	22	394/9/1	-	Număr parcelă 394/2 greșit în TP

Lungime Segmente

1) Valorile lungimilor segmentelor sunt obținute din proiecție în plan.

Punct început	X / Y	Punct sfârșit	X / Y	Lungime segment (** (m)
1	472.874,121 528.730,122	2	472.806,623 528.622,213	127.281
2	472.806,623 528.622,213	3	472.938,351 528.534,626	158.189
3	472.938,351 528.534,626	4	473.020,654 528.625,234	122.407
4	473.020,654 528.625,234	5	472.970,958 528.675,269	70.521
5	472.970,958 528.675,269	6	472.945,276 528.696,878	33.564

Punct început	X / Y	Punct sfârşit	X / Y	Lungime segment (** (m)
6	472.945,276 528.696,878	7	472.909,593 528.719,243	42.113
7	472.909,593 528.719,243	8	472.895,553 528.726,306	15.716
8	472.895,553 528.726,306	9	472.888,552 528.728,135	7.236
9	472.888,552 528.728,135	10	472.880,002 528.729,816	8.714
10	472.880,002 528.729,816	1	472.874,121 528.730,122	5.889

** Lungimile segmentelor sunt determinate în planul de proiecție Stereo 70 și sunt rotunjite la 1 milimetru.

*** Distanța dintre puncte este formată din segmente cumulate ce sunt mai mici decât valoarea 1 milimetru.

Neutilizabil în Circuitul Civil

**DATE DESPRE IMOBILUL NR. 2762**

Oficiul de Cadastru și Publicitate Imobiliară SIBIU
Biroul de Cadastru și Publicitate Imobiliară Medias

A. Partea I. Descrierea imobilului

TEREN Extravilan

Adresa: Jud. Sibiu

Nr. Crt	Nr cadastral Nr. topografic	Suprafața* (mp)	Observații / Referințe
A1		2.477	Sector cadastral:20 Teren neimprejmuit;

B. Partea II. Proprietari și acte

Inscrieri privitoare la dreptul de proprietate și alte drepturi reale	Referințe
/	
Act Normativ nr. 978, din 05/09/2002 emis de GUVERNUL ROMÂNIEI (ADEVÉRINȚĂ NR.5467/15.12.2025 EMISĂ DE PRIMĂRIA COMUNEI HOGHILAG);	
B1	A1
Intabulare, drept de PROPRIETATE, dobândit prin Lege, cota actuala 1/1, cota initiala 1/1 1) COMUNA HOGHILAG, CIF:99999999999999, DOMENIUL PUBLIC	

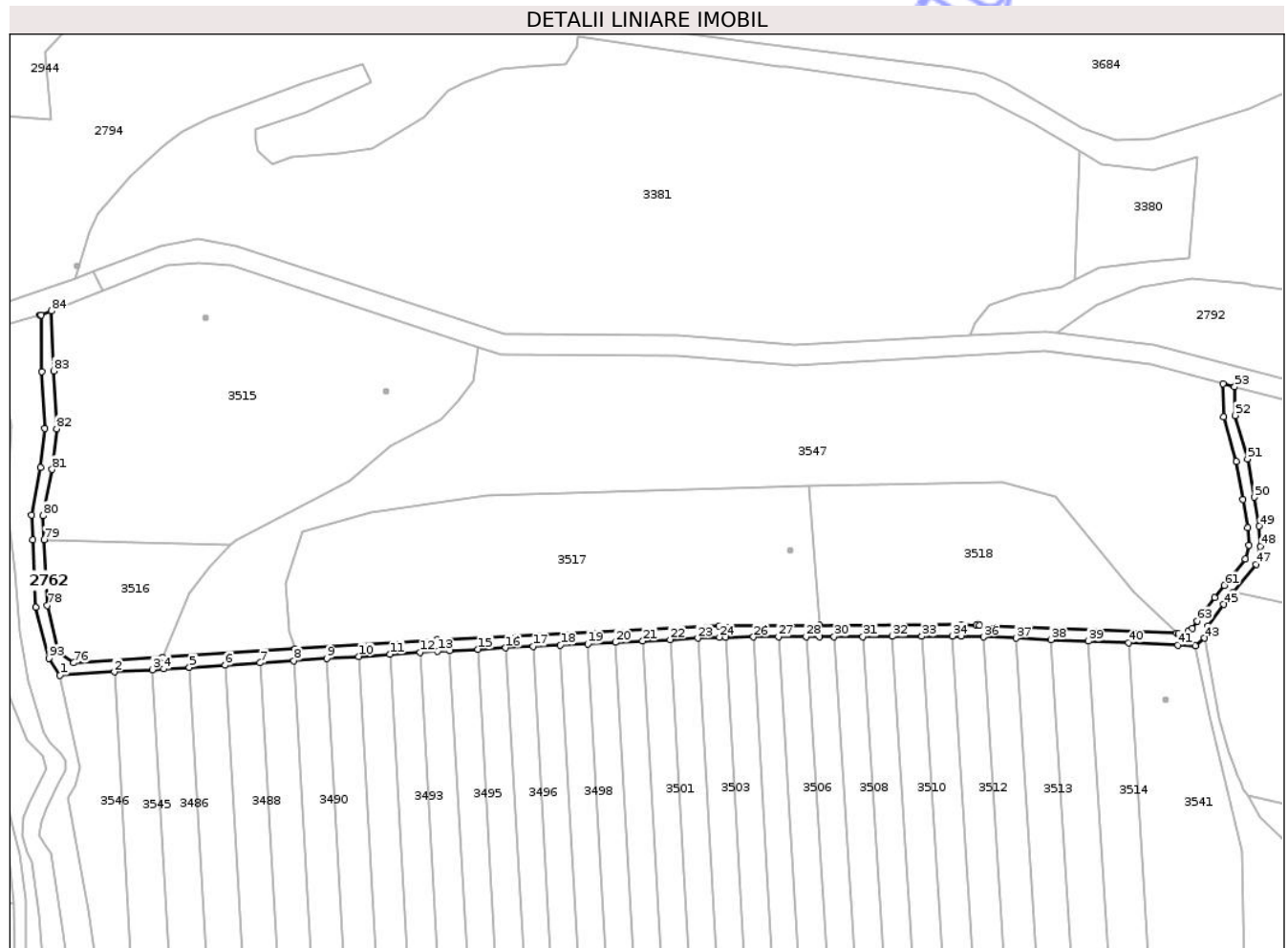
C. Partea III. SARCINI .

Inscrieri privind dezmembramentele dreptului de proprietate, drepturi reale de garanție și sarcini	Referințe
NU SUNT	

Teren

Nr cadastral	Suprafața (mp)*	Observații / Referințe
	2.477	

* Suprafața este determinată în planul de proiecție Stereo 70.



Date referitoare la teren

Crt	Categorie folosință	Intravilan	Suprafața (mp)	Tarla	Parcelă	Nr. topo	Observații / Referințe
1	drum	NU	2.477	13	304/35	-	

Lungime Segmente

1) Valorile lungimilor segmentelor sunt obținute din proiecție în plan.

Punct început	X / Y	Punct sfârșit	X / Y	Lungime segment
1	474.156,657 526.412,362	2	474.175,658 526.413,508	19.036
4	474.192,742 526.414,538	5	474.201,709 526.415,079	8.983
7	474.226,297 526.416,62	8	474.238,068 526.417,398	11.797
10	474.260,671 526.418,892	11	474.271,522 526.419,609	10.875
13	474.288,077 526.420,703	14	474.292,226 526.420,91	4.154
16	474.311,756 526.421,883	17	474.321,276 526.422,357	9.532
2	474.175,658 526.413,508	3	474.188,86 526.414,304	13.226
5	474.201,709 526.415,079	6	474.214,186 526.415,832	12.5
8	474.238,068 526.417,398	9	474.249,526 526.418,155	11.483
11	474.271,522 526.419,609	12	474.282,058 526.420,305	10.559
14	474.292,226 526.420,91	15	474.302,093 526.421,401	9.879
17	474.321,276 526.422,357	18	474.330,793 526.422,831	9.529
3	474.188,86 526.414,304	4	474.192,742 526.414,538	3.889
6	474.214,186 526.415,832	7	474.226,297 526.416,62	12.137
9	474.249,526 526.418,155	10	474.260,671 526.418,892	11.169
12	474.282,058 526.420,305	13	474.288,077 526.420,703	6.032
15	474.302,093 526.421,401	16	474.311,756 526.421,883	9.675
18	474.330,793 526.422,831	19	474.340,317 526.423,305	9.536

Punct început	X / Y	Punct sfârșit	X / Y	Lungime segment	Punct început	X / Y	Punct sfârșit	X / Y	Lungime segment	Punct început	X / Y	Punct sfârșit	X / Y	Lungime segment
19	474.340,317 526.423,305	20	474.349,849 526.423,78	9.544	20	474.349,849 526.423,78	21	474.359,387 526.424,255	9.55	21	474.359,387 526.424,255	22	474.368,948 526.424,731	9.573
22	474.368,948 526.424,731	23	474.378,572 526.425,21	9.636	23	474.378,572 526.425,21	24	474.386,062 526.425,583	7.499	24	474.386,062 526.425,583	25	474.388,259 526.425,594	2.197
25	474.388,259 526.425,594	26	474.397,916 526.425,64	9.657	26	474.397,916 526.425,64	27	474.406,555 526.425,682	8.639	27	474.406,555 526.425,682	28	474.416,208 526.425,728	9.653
28	474.416,208 526.425,728	29	474.420,794 526.425,75	4.586	29	474.420,794 526.425,75	30	474.425,995 526.425,775	5.201	30	474.425,995 526.425,775	31	474.435,959 526.425,823	9.964
31	474.435,959 526.425,823	32	474.446,112 526.425,871	10.153	32	474.446,112 526.425,871	33	474.456,473 526.425,921	10.361	33	474.456,473 526.425,921	34	474.467,054 526.425,972	10.581
34	474.467,054 526.425,972	35	474.470,235 526.425,987	3.181	35	474.470,235 526.425,987	36	474.477,933 526.425,668	7.705	36	474.477,933 526.425,668	37	474.489,235 526.425,2	11.312
37	474.489,235 526.425,2	38	474.501,363 526.424,698	12.138	38	474.501,363 526.424,698	39	474.514,407 526.424,158	13.055	39	474.514,407 526.424,158	40	474.528,337 526.423,581	13.942
40	474.528,337 526.423,581	41	474.545,521 526.422,87	17.199	41	474.545,521 526.422,87	42	474.551,632 526.422,617	6.116	42	474.551,632 526.422,617	43	474.554,812 526.425,229	4.115
43	474.554,812 526.425,229	44	474.555,966 526.429,431	4.358	44	474.555,966 526.429,431	45	474.561,532 526.436,919	9.33	45	474.561,532 526.436,919	46	474.564,87 526.441,104	5.353
46	474.564,87 526.441,104	47	474.572,712 526.450,936	12.576	47	474.572,712 526.450,936	48	474.574,227 526.457,15	6.396	48	474.574,227 526.457,15	49	474.573,81 526.464,14	7.002
49	474.573,81 526.464,14	50	474.572,126 526.474,214	10.214	50	474.572,126 526.474,214	51	474.569,74 526.487,533	13.531	51	474.569,74 526.487,533	52	474.565,421 526.502,63	15.703
52	474.565,421 526.502,63	53	474.565,286 526.512,585	9.956	53	474.565,286 526.512,585	54	474.561,271 526.513,647	4.153	54	474.561,271 526.513,647	55	474.561,429 526.502,043	11.605
55	474.561,429 526.502,043	56	474.565,838 526.486,628	16.033	56	474.565,838 526.486,628	57	474.568,184 526.473,532	13.304	57	474.568,184 526.473,532	58	474.569,83 526.463,69	9.979
58	474.569,83 526.463,69	59	474.570,198 526.457,513	6.188	59	474.570,198 526.457,513	60	474.569,034 526.452,741	4.912	60	474.569,034 526.452,741	61	474.561,743 526.443,599	11.693
61	474.561,743 526.443,599	62	474.558,362 526.439,36	5.422	62	474.558,362 526.439,36	63	474.552,308 526.431,215	10.148	63	474.552,308 526.431,215	64	474.550,575 526.428,625	3.116
64	474.550,575 526.428,625	65	474.549,048 526.427,598	1.84	65	474.549,048 526.427,598	66	474.545,686 526.426,866	3.441	66	474.545,686 526.426,866	67	474.545,059 526.426,892	0.628
67	474.545,059 526.426,892	68	474.476,59 526.429,724	68.528	68	474.476,59 526.429,724	69	474.475,391 526.429,774	1.2	69	474.475,391 526.429,774	70	474.470,237 526.429,987	5.158
70	474.470,237 526.429,987	71	474.420,775 526.429,75	49.463	71	474.420,775 526.429,75	72	474.385,953 526.429,583	34.822	72	474.385,953 526.429,583	73	474.287,846 526.424,697	98.229
73	474.287,846 526.424,697	74	474.238,539 526.421,438	49.415	74	474.238,539 526.421,438	75	474.192,495 526.418,531	46.136	75	474.192,495 526.418,531	76	474.161,509 526.416,662	31.042
76	474.161,509 526.416,662	77	474.156,315 526.420,584	6.508	77	474.156,315 526.420,584	78	474.152,342 526.436,578	16.48	78	474.152,342 526.436,578	79	474.151,224 526.459,515	22.964
79	474.151,224 526.459,515	80	474.150,821 526.467,794	8.289	80	474.150,821 526.467,794	81	474.153,976 526.483,833	16.346	81	474.153,976 526.483,833	82	474.155,495 526.497,96	14.208
82	474.155,495 526.497,96	83	474.154,443 526.518,041	20.109	83	474.154,443 526.518,041	84	474.153,743 526.538,905	20.876	84	474.153,743 526.538,905	85	474.150,109 526.537,473	3.906
85	474.150,109 526.537,473	86	474.149,792 526.537,384	0.329	86	474.149,792 526.537,384	87	474.150,447 526.517,869	19.526	87	474.150,447 526.517,869	88	474.151,484 526.498,07	19.826
88	474.151,484 526.498,07	89	474.150,017 526.484,434	13.715	89	474.150,017 526.484,434	90	474.146,802 526.468,086	16.661	90	474.146,802 526.468,086	91	474.147,229 526.459,321	8.775
91	474.147,229 526.459,321	92	474.148,366 526.435,993	23.356	92	474.148,366 526.435,993	93	474.152,774 526.418,245	18.287	93	474.152,774 526.418,245	1	474.156,657 526.412,362	7.049

** Lungimile segmentelor sunt determinate în planul de proiecție Stereo 70 și sunt rotunjite la 1 milimetru.

*** Distanța dintre puncte este formată din segmente cumulate ce sunt mai mici decât valoarea 1 milimetru.



DATE DESPRE IMOBILUL NR. 2749

Oficiul de Cadastru și Publicitate Imobiliară SIBIU
Biroul de Cadastru și Publicitate Imobiliară Medias

A. Partea I. Descrierea imobilului

TEREN Extravilan

Adresa: Jud. Sibiu

Nr. Crt	Nr cadastral Nr. topografic	Suprafața* (mp)	Observații / Referințe
A1	100740	10.540	Sector cadastral:11 Teren neimprejmuit;

B. Partea II. Proprietari și acte

Inscrieri privitoare la dreptul de proprietate și alte drepturi reale	Referințe
/	
Act Administrativ nr. 373/31, din 21/01/1993 emis de CJPSDPAT SIBIU;	
B1	A1
Intabulare, drept de PROPRIETATE, Legea 18/1991, dobandit prin Reconstituire, cota actuala 1/1, cota initiala 1/1 1) PAȘCA AGAFTIA DEFUNCT:Da	

C. Partea III. SARCINI .

Inscrieri privind dezmembramintele dreptului de proprietate, drepturi reale de garanție și sarcini	Referințe
NU SUNT	

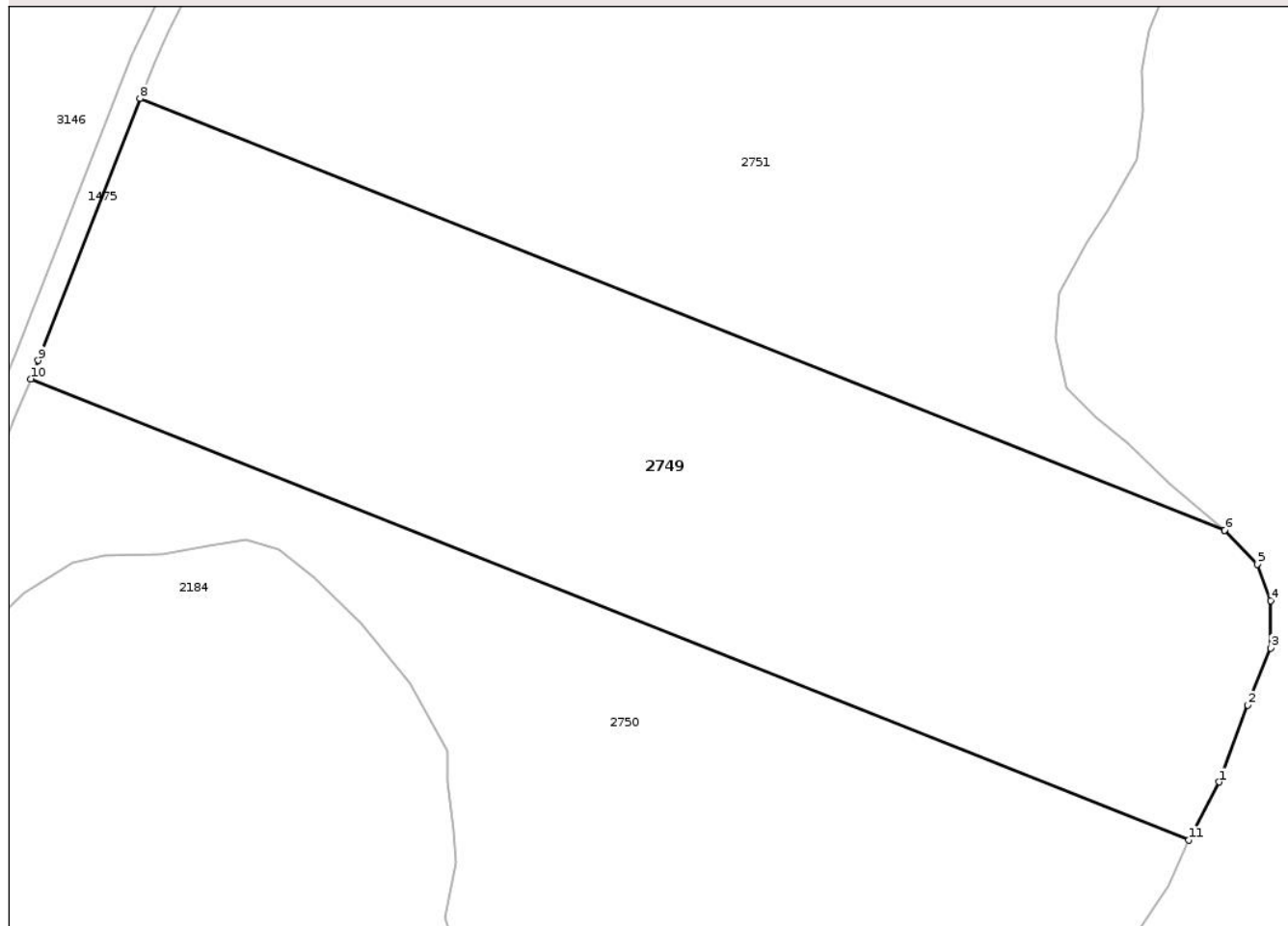
Anexa Nr. 1 La Partea I

Teren

Nr cadastral	Suprafața (mp)*	Observații / Referințe
100740	10.540	

* Suprafața este determinată în planul de proiecție Stereo 70.

DETALII LINIARE IMOBIL



Date referitoare la teren

Crt	Categorie folosință	Intra vilan	Suprafața (mp)	Tarla	Parcelă	Nr. topo	Observații / Referințe
1	faneata	NU	10.540	22	394/5/1	-	Număr parcelă 394/5 greșit în TP

Lungime Segmente

1) Valorile lungimilor segmentelor sunt obținute din proiecție în plan.

Punct început	X / Y	Punct sfârșit	X / Y	Lungime segment (** (m)
1	472.619,293 528.307,328	2	472.624,065 528.320,268	13.792
2	472.624,065 528.320,268	3	472.627,928 528.329,804	10.289
3	472.627,928 528.329,804	4	472.627,928 528.337,752	7.948
4	472.627,928 528.337,752	5	472.625,656 528.343,881	6.537
5	472.625,656 528.343,881	6	472.620,203 528.349,557	7.871

Punct început	X / Y	Punct sfârșit	X / Y	Lungime segment (** (m)
6	472.620,203 528.349,557	7	472.620,183 528.349,574	0.026
7	472.620,183 528.349,574	8	472.438,112 528.422,009	195.951
8	472.438,112 528.422,009	9	472.421,026 528.378,086	47.129
9	472.421,026 528.378,086	10	472.419,771 528.374,981	3.349
10	472.419,771 528.374,981	11	472.614,21 528.297,627	209.261
11	472.614,21 528.297,627	1	472.619,293 528.307,328	10.952

** Lungimile segmentelor sunt determinate în planul de proiecție Stereo 70 și sunt rotunjite la 1 milimetru.

*** Distanța dintre puncte este formată din segmente cumulate ce sunt mai mici decât valoarea 1 milimetru.

Neutilizabil în Circuitul Civil

**DATE DESPRE IMOBILUL NR. 2761**

Oficiul de Cadastru și Publicitate Imobiliară SIBIU
Biroul de Cadastru și Publicitate Imobiliară Medias

A. Partea I. Descrierea imobilului

TEREN Extravilan

Adresa: Jud. Sibiu

Nr. Crt	Nr cadastral Nr. topografic	Suprafața* (mp)	Observații / Referințe
A1		10.600	Sector cadastral:20 Teren neimprejmuit;

B. Partea II. Proprietari și acte

Inscrieri privitoare la dreptul de proprietate și alte drepturi reale	Referințe
/	
Act Notarial nr. 1857, din 03/10/2011 emis de NP AXENTE MIA;	
B1	A1
Intabulare, drept de PROPRIETATE, cu titlu de partaj succesoral, dobandit prin Conventie, cota actuala 1/1, cota initiala 1/1 1) CHIRICESCU VIORICA, căsătorită	

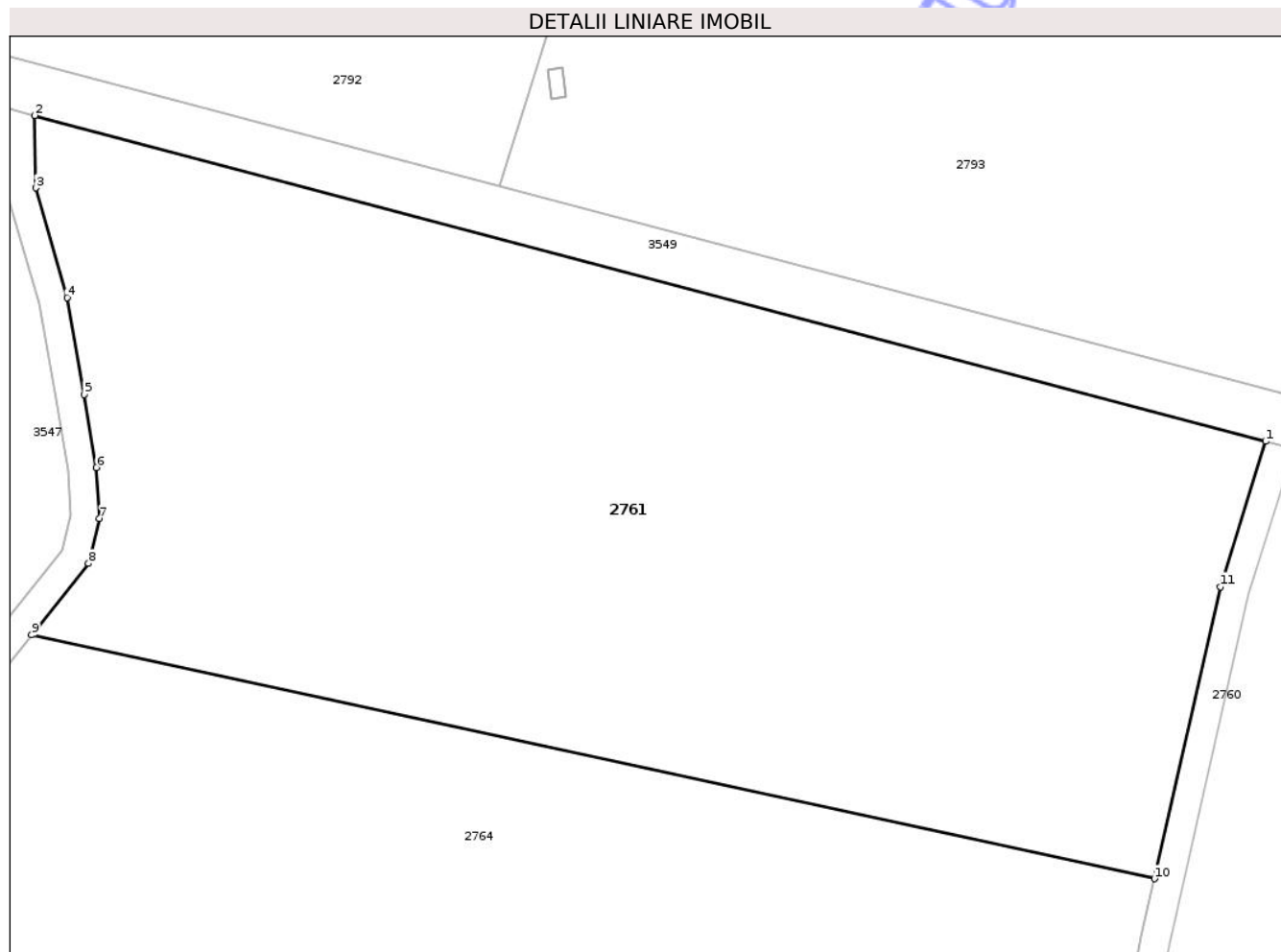
C. Partea III. SARCINI .

Inscrieri privind dezmembramintele dreptului de proprietate, drepturi reale de garanție și sarcini	Referințe
NU SUNT	

Teren

Nr cadastral	Suprafața (mp)*	Observații / Referințe
	10.600	

* Suprafața este determinată în planul de proiecție Stereo 70.



Date referitoare la teren

Crt	Categorie folosință	Intra vilan	Suprafața (mp)	Tarla	Parcelă	Nr. topo	Observații / Referințe
1	arabil	NU	10.600	13	304/1/1	-	Număr parcelă 304/1 greșit în act

Lungime Segmente

1) Valorile lungimilor segmentelor sunt obținute din proiecție în plan.

Punct început	X / Y	Punct sfârșit	X / Y	Lungime segment (** (m)
1	474.734,893 526.467,741	2	474.565,286 526.512,585	175.435
2	474.565,286 526.512,585	3	474.565,421 526.502,63	9.956
3	474.565,421 526.502,63	4	474.569,74 526.487,533	15.703
4	474.569,74 526.487,533	5	474.572,126 526.474,214	13.531
5	474.572,126 526.474,214	6	474.573,81 526.464,14	10.214

Punct început	X / Y	Punct sfârșit	X / Y	Lungime segment (** (m)
6	474.573,81 526.464,14	7	474.574,227 526.457,15	7.002
7	474.574,227 526.457,15	8	474.572,712 526.450,936	6.396
8	474.572,712 526.450,936	9	474.564,87 526.441,104	12.576
9	474.564,87 526.441,104	10	474.719,581 526.407,556	158.307
10	474.719,581 526.407,556	11	474.728,657 526.447,744	41.2
11	474.728,657 526.447,744	1	474.734,893 526.467,741	20.947

** Lungimile segmentelor sunt determinate în planul de proiecție Stereo 70 și sunt rotunjite la 1 milimetru.

*** Distanța dintre puncte este formată din segmente cumulate ce sunt mai mici decât valoarea 1 milimetru.

Neutilizabil în Circuitul Civil

**DATE DESPRE IMOBILUL NR. 2757**

Oficiul de Cadastru și Publicitate Imobiliară SIBIU
Biroul de Cadastru și Publicitate Imobiliară Medias

A. Partea I. Descrierea imobilului

TEREN Extravilan

Adresa: Jud. Sibiu

Nr. Crt	Nr cadastral Nr. topografic	Suprafața* (mp)	Observații / Referințe
A1		930	Sector cadastral:11 Teren neimprejmuit;

B. Partea II. Proprietari și acte

Inscrieri privitoare la dreptul de proprietate și alte drepturi reale	Referințe
/	
Act Normativ nr. 978, din 05/09/2002 emis de GUVERNUL ROMÂNIEI (ADEVÉRINȚĂ NR.5467/15.12.2025 EMISĂ DE PRIMĂRIA COMUNEI HOGHILAG);	
B1	A1
Intabulare, drept de PROPRIETATE, dobandit prin Lege, cota actuala 1/1, cota initiala 1/1 1) COMUNA HOGHILAG, CIF:99999999999999, DOMENIUL PUBLIC	

C. Partea III. SARCINI .

Inscrieri privind dezmembramintele dreptului de proprietate, drepturi reale de garanție și sarcini	Referințe
NU SUNT	

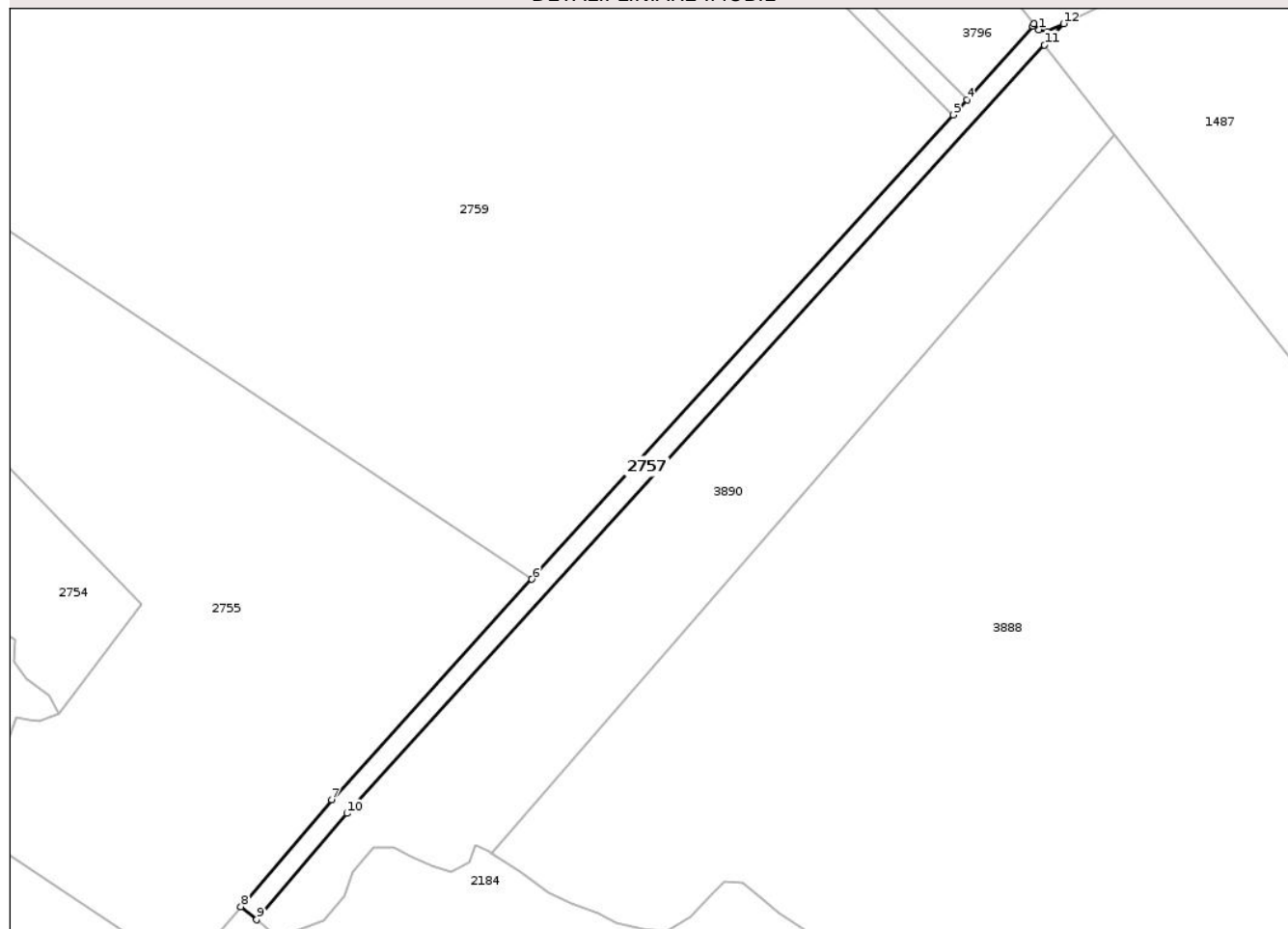
Anexa Nr. 1 La Partea I

Teren

Nr cadastral	Suprafața (mp)*	Observații / Referințe
	930	

* Suprafața este determinată în planul de proiecție Stereo 70.

DETALII LINIARE IMOBIL



Date referitoare la teren

Crt	Categorie folosință	Intra vilan	Suprafața (mp)	Tarla	Parcelă	Nr. topo	Observații / Referințe
1	drum	NU	930	22	389	-	

Lungime Segmente

1) Valorile lungimilor segmentelor sunt obținute din proiecție în plan.

Punct început	X / Y	Punct sfârșit	X / Y	Lungime segment (** (m)
1	473.037,374 528.641,86	2	473.036,448 528.642,993	1.463
2	473.036,448 528.642,993	3	473.036,227 528.642,517	0.525
3	473.036,227 528.642,517	4	473.023,373 528.628,168	19.264
4	473.023,373 528.628,168	5	473.020,654 528.625,234	4.0
5	473.020,654 528.625,234	6	472.938,351 528.534,626	122.407

Punct început	X / Y	Punct sfârșit	X / Y	Lungime segment (** (m)
6	472.938,351 528.534,626	7	472.899,248 528.491,578	58.156
7	472.899,248 528.491,578	8	472.881,535 528.470,725	27.361
8	472.881,535 528.470,725	9	472.884,62 528.468,178	4.001
9	472.884,62 528.468,178	10	472.902,254 528.488,937	27.238
10	472.902,254 528.488,937	11	473.038,482 528.638,911	202.609
11	473.038,482 528.638,911	12	473.042,222 528.643,029	5.563
12	473.042,222 528.643,029	13	473.038,915 528.641,504	3.642
13	473.038,915 528.641,504	1	473.037,374 528.641,86	1.582

** Lungimile segmentelor sunt determinate în planul de proiecție Stereo 70 și sunt rotunjite la 1 milimetru.

*** Distanța dintre puncte este formată din segmente cumulate ce sunt mai mici decât valoarea 1 milimetru.

**DATE DESPRE IMOBILUL NR. 2758**

Oficiul de Cadastru și Publicitate Imobiliară SIBIU
Biroul de Cadastru și Publicitate Imobiliară Medias

A. Partea I. Descrierea imobilului

TEREN Extravilan

Adresa: Jud. Sibiu

Nr. Crt	Nr cadastral Nr. topografic	Suprafața* (mp)	Observații / Referințe
A1	100751	7.624	Sector cadastral:11 Teren neimprejmuit;

B. Partea II. Proprietari și acte

Inscrieri privitoare la dreptul de proprietate și alte drepturi reale	Referințe
/	
Act Notarial nr. 86, din 18/05/2004 emis de BNP FLORENTINA LOHAN (DOSAR SUCCESORAL NR. 113/2004);	
B1	A1
Intabulare, drept de PROPRIETATE, cu titlu de moștenire, dobandit prin Succesiune, cota actuala 1/1, cota initiala 1/1	
1) ONEȚ LUCREȚIA , născută Nicola	

C. Partea III. SARCINI .

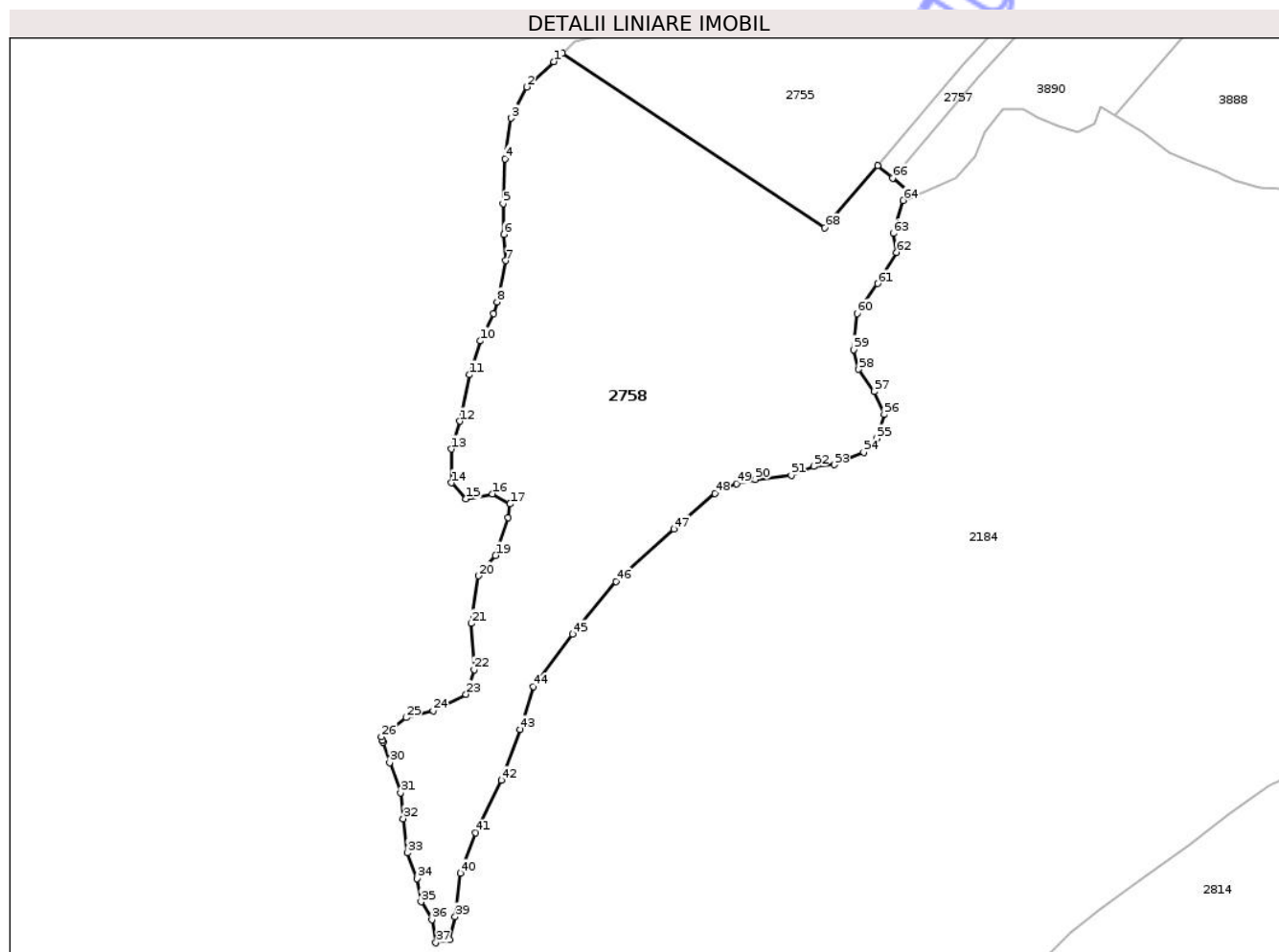
Inscrieri privind dezmembramintele dreptului de proprietate, drepturi reale de garanție și sarcini	Referințe
NU SUNT	

Anexa Nr. 1 La Partea I

Teren

Nr cadastral	Suprafața (mp)*	Observații / Referințe
100751	7.624	

* Suprafața este determinată în planul de proiecție Stereo 70.



Date referitoare la teren

Crt	Categorie folosință	Intravilan	Suprafața (mp)	Tarla	Parcelă	Nr. topo	Observații / Referințe
1	faneata	NU	7.624	22	391/8	-	Nr. tarla 21 greșit în act

Lungime Segmente

1) Valorile lungimilor segmentelor sunt obținute din proiecție în plan.

Punct început	X / Y	Punct sfârșit	X / Y	Lungime segment	Punct început	X / Y	Punct sfârșit	X / Y	Lungime segment	Punct început	X / Y	Punct sfârșit	X / Y	Lungime segment
1	472.814,959 528.492,107	2	472.809,398 528.486,896	7.621	2	472.809,398 528.486,896	3	472.806,095 528.480,47	7.225	3	472.806,095 528.480,47	4	472.804,879 528.472,133	8.425
4	472.804,879 528.472,133	5	472.804,531 528.462,928	9.212	5	472.804,531 528.462,928	6	472.804,705 528.456,59	6.34	6	472.804,705 528.456,59	7	472.805,051 528.451,206	5.395
7	472.805,051 528.451,206	8	472.803,295 528.442,718	8.668	8	472.803,295 528.442,718	9	472.802,552 528.440,282	2.547	9	472.802,552 528.440,282	10	472.799,838 528.434,706	6.201
10	472.799,838 528.434,706	11	472.797,579 528.427,758	7.306	11	472.797,579 528.427,758	12	472.795,668 528.418,207	9.74	12	472.795,668 528.418,207	13	472.793,93 528.412,475	5.99
13	472.793,93 528.412,475	14	472.793,93 528.405,527	6.948	14	472.793,93 528.405,527	15	472.796,884 528.402,228	4.428	15	472.796,884 528.402,228	16	472.802,271 528.403,269	5.487
16	472.802,271 528.403,269	17	472.805,92 528.401,185	4.202	17	472.805,92 528.401,185	18	472.805,574 528.398,407	2.799	18	472.805,574 528.398,407	19	472.802,966 528.390,591	8.24

Punct început	X / Y	Punct sfârșit	X / Y	Lungime segment	Punct început	X / Y	Punct sfârșit	X / Y	Lungime segment	Punct început	X / Y	Punct sfârșit	X / Y	Lungime segment
19	472.802,966 528.390,591	20	472.799,4 528.386,44	5.472	20	472.799,4 528.386,44	21	472.797,998 528.376,623	9.917	21	472.797,998 528.376,623	22	472.798,557 528.367,088	9.551
22	472.798,557 528.367,088	23	472.796,874 528.362,04	5.321	23	472.796,874 528.362,04	24	472.790,138 528.358,675	7.53	24	472.790,138 528.358,675	25	472.784,528 528.357,271	5.783
25	472.784,528 528.357,271	26	472.779,474 528.353,346	6.399	26	472.779,474 528.353,346	27	472.779,706 528.352,614	0.768	27	472.779,706 528.352,614	28	472.779,663 528.352,565	0.065
28	472.779,663 528.352,565	29	472.779,822 528.352,247	0.356	29	472.779,822 528.352,247	30	472.781,16 528.348,018	4.436	30	472.781,16 528.348,018	31	472.783,404 528.341,847	6.566
31	472.783,404 528.341,847	32	472.783,966 528.336,518	5.359	32	472.783,966 528.336,518	33	472.784,806 528.329,508	7.06	33	472.784,806 528.329,508	34	472.786,772 528.324,179	5.68
34	472.786,772 528.324,179	35	472.787,612 528.319,411	4.841	35	472.787,612 528.319,411	36	472.789,86 528.315,765	4.283	36	472.789,86 528.315,765	37	472.790,7 528.310,998	4.84
37	472.790,7 528.310,998	38	472.793,487 528.311,633	2.858	38	472.793,487 528.311,633	39	472.794,668 528.316,359	4.871	39	472.794,668 528.316,359	40	472.795,683 528.325,308	9.006
40	472.795,683 528.325,308	41	472.798,891 528.333,581	8.873	41	472.798,891 528.333,581	42	472.804,129 528.344,386	12.008	42	472.804,129 528.344,386	43	472.808,015 528.354,854	11.166
43	472.808,015 528.354,854	44	472.810,717 528.363,634	9.186	44	472.810,717 528.363,634	45	472.818,826 528.374,439	13.509	45	472.818,826 528.374,439	46	472.827,78 528.385,244	14.033
46	472.827,78 528.385,244	47	472.839,606 528.396,049	16.019	47	472.839,606 528.396,049	48	472.848,096 528.403,359	11.203	48	472.848,096 528.403,359	49	472.852,488 528.405,385	4.837
49	472.852,488 528.405,385	50	472.856,374 528.406,229	3.977	50	472.856,374 528.406,229	51	472.863,808 528.407,073	7.482	51	472.863,808 528.407,073	52	472.868,367 528.408,931	4.923
52	472.868,367 528.408,931	53	472.872,592 528.409,269	4.238	53	472.872,592 528.409,269	54	472.878,672 528.411,801	6.586	54	472.878,672 528.411,801	55	472.881,377 528.414,671	3.944
55	472.881,377 528.414,671	56	472.882,898 528.419,568	5.128	56	472.882,898 528.419,568	57	472.880,868 528.424,294	5.144	57	472.880,868 528.424,294	58	472.877,66 528.428,853	5.575
58	472.877,66 528.428,853	59	472.876,646 528.432,905	4.177	59	472.876,646 528.432,905	60	472.877,321 528.440,334	7.46	60	472.877,321 528.440,334	61	472.881,549 528.446,491	7.469
61	472.881,549 528.446,491	62	472.885,433 528.452,907	7.5	62	472.885,433 528.452,907	63	472.884,757 528.456,79	3.941	63	472.884,757 528.456,79	64	472.886,786 528.463,544	7.052
64	472.886,786 528.463,544	65	472.889,027 528.464,539	2.452	65	472.889,027 528.464,539	66	472.884,62 528.468,178	5.715	66	472.884,62 528.468,178	67	472.881,535 528.470,725	4.001
67	472.881,535 528.470,725	68	472.870,696 528.457,964	16.743	68	472.870,696 528.457,964	69	472.816,757 528.493,829	64.774	69	472.816,757 528.493,829	1	472.814,959 528.492,107	2.49

** Lungimile segmentelor sunt determinate în planul de proiecție Stereo 70 și sunt rotunjite la 1 milimetru.

*** Distanța dintre puncte este formată din segmente cumulate ce sunt mai mici decât valoarea 1 milimetru.

**DATE DESPRE IMOBILUL NR. 2760**

Oficiul de Cadastru și Publicitate Imobiliară SIBIU
Biroul de Cadastru și Publicitate Imobiliară Medias

A. Partea I. Descrierea imobilului

TEREN Extravilan

Adresa: Jud. Sibiu

Nr. Crt	Nr cadastral Nr. topografic	Suprafața* (mp)	Observații / Referințe
A1		3.944	Sector cadastral:20 Teren neimprejmuit;

B. Partea II. Proprietari și acte

Inscrieri privitoare la dreptul de proprietate și alte drepturi reale	Referințe
/	
Act Normativ nr. 978, din 05/09/2002 emis de GUVERNUL ROMÂNIEI (ADEVÉRINȚĂ NR.5467/15.12.2025 EMISĂ DE PRIMĂRIA COMUNEI HOGHILAG);	
B1	A1
Intabulare, drept de PROPRIETATE, dobandit prin Lege, cota actuala 1/1, cota initiala 1/1 1) COMUNA HOGHILAG, CIF:999999999999, DOMENIUL PUBLIC	

C. Partea III. SARCINI .

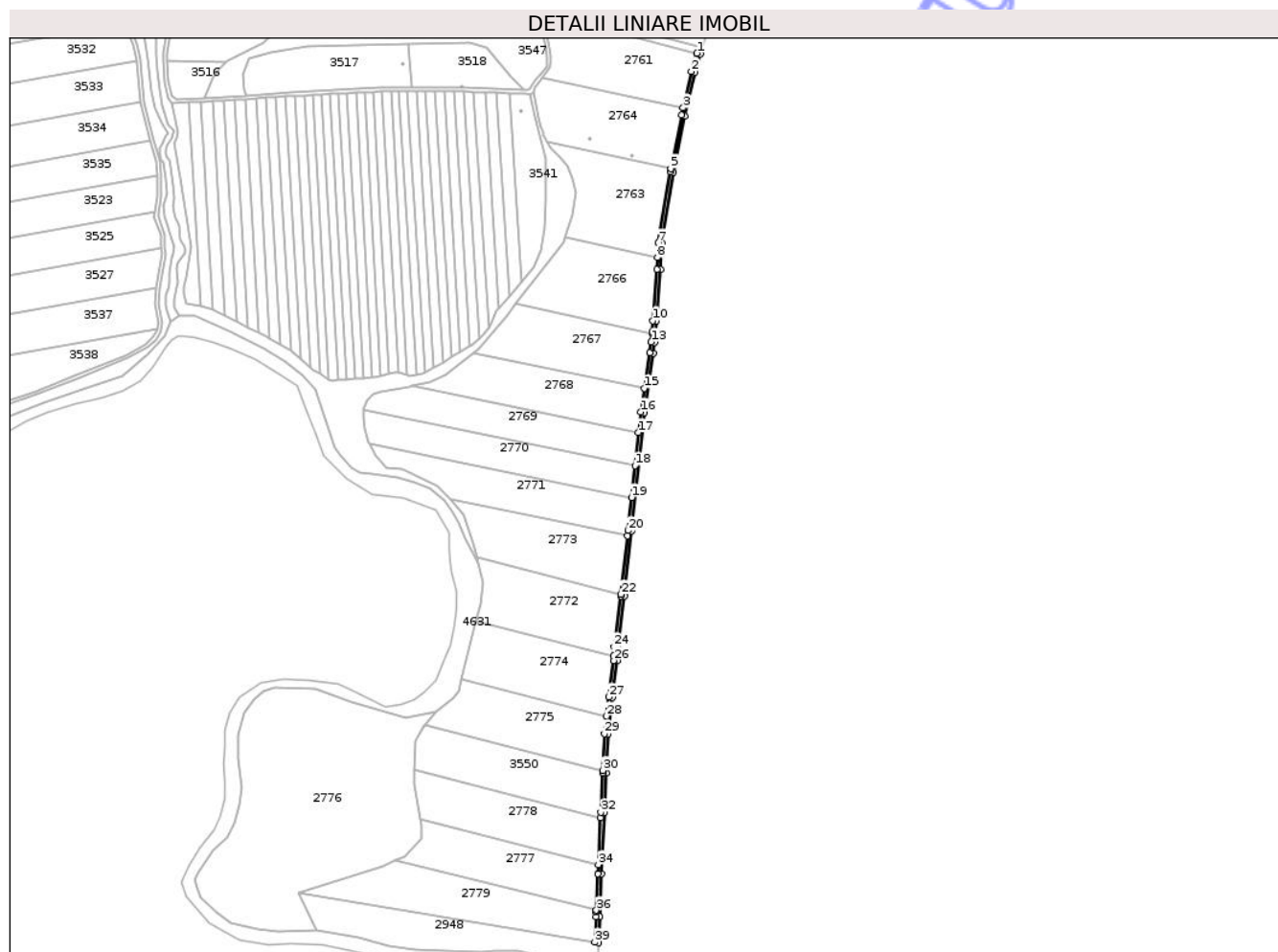
Inscrieri privind dezmembramentele dreptului de proprietate, drepturi reale de garanție și sarcini	Referințe
NU SUNT	

Anexa Nr. 1 La Partea I

Teren

Nr cadastral	Suprafața (mp)*	Observații / Referințe
	3.944	

* Suprafața este determinată în planul de proiecție Stereo 70.



Date referitoare la teren

Crt	Categorie folosință	Intra vilan	Suprafața (mp)	Tarla	Parcelă	Nr. topo	Observații / Referințe
1	drum	NU	3.944	13	308	-	

Lungime Segmente

1) Valorile lungimilor segmentelor sunt obținute din proiecție în plan.

Punct început	X / Y	Punct sfârșit	X / Y	Lungime segment	Punct început	X / Y	Punct sfârșit	X / Y	Lungime segment	Punct început	X / Y	Punct sfârșit	X / Y	Lungime segment
1	474.734,893 526.467,741	2	474.728,657 526.447,744	20.94 7	2	474.728,657 526.447,744	3	474.719,581 526.407,556	41.2	3	474.719,581 526.407,556	4	474.717,785 526.399,603	8.153
4	474.717,785 526.399,603	5	474.705,911 526.340,948	59.84 5	5	474.705,911 526.340,948	6	474.705,171 526.337,29	3.732	6	474.705,171 526.337,29	7	474.692,45 526.259,364	78.95 7
7	474.692,45 526.259,364	8	474.691,395 526.242,842	16.55 6	8	474.691,395 526.242,842	9	474.690,58 526.230,081	12.78 7	9	474.690,58 526.230,081	10	474.685,972 526.173,503	56.76 5
10	474.685,972 526.173,503	11	474.685,852 526.161,713	11.79 1	11	474.685,852 526.161,713	12	474.685,56 526.159,213	2.517	12	474.685,56 526.159,213	13	474.684,492 526.150,074	9.201
13	474.684,492 526.150,074	14	474.683,116 526.138,301	11.85 3	14	474.683,116 526.138,301	15	474.676,992 526.099,057	39.71 9	15	474.676,992 526.099,057	16	474.672,943 526.073,111	26.26
16	474.672,943 526.073,111	17	474.670,534 526.050,505	22.73 4	17	474.670,534 526.050,505	18	474.666,647 526.014,015	36.69 6	18	474.666,647 526.014,015	19	474.662,907 525.978,911	35.30 3

Punct început	X / Y	Punct sfârșit	X / Y	Lungime segment	Punct început	X / Y	Punct sfârșit	X / Y	Lungime segment	Punct început	X / Y	Punct sfârșit	X / Y	Lungime segment
19	474.662,907 525.978,911	20	474.659,044 525.942,642	36.474	20	474.659,044 525.942,642	21	474.658,379 525.936,652	6.027	21	474.658,379 525.936,652	22	474.651,263 525.872,493	64.552
22	474.651,263 525.872,493	23	474.651,07 525.870,748	1.756	23	474.651,07 525.870,748	24	474.643,514 525.814,77	56.486	24	474.643,514 525.814,77	25	474.642,982 525.804,384	10.4
25	474.642,982 525.804,384	26	474.642,733 525.799,507	4.883	26	474.642,733 525.799,507	27	474.637,805 525.759,438	40.371	27	474.637,805 525.759,438	28	474.635,223 525.738,439	21.157
28	474.635,223 525.738,439	29	474.632,841 525.719,076	19.509	29	474.632,841 525.719,076	30	474.630,996 525.678,634	40.484	30	474.630,996 525.678,634	31	474.630,864 525.675,748	2.889
31	474.630,864 525.675,748	32	474.628,894 525.632,573	43.22	32	474.628,894 525.632,573	33	474.628,64 525.627,0	5.579	33	474.628,64 525.627,0	34	474.626,269 525.575,041	52.013
34	474.626,269 525.575,041	35	474.625,818 525.565,166	9.885	35	474.625,818 525.565,166	36	474.623,974 525.524,765	40.443	36	474.623,974 525.524,765	37	474.623,893 525.522,978	1.789
37	474.623,893 525.522,978	38	474.623,652 525.517,714	5.27	38	474.623,652 525.517,714	39	474.622,374 525.489,702	28.041	39	474.622,374 525.489,702	40	474.626,348 525.489,043	4.028
40	474.626,348 525.489,043	41	474.627,648 525.517,532	28.519	41	474.627,648 525.517,532	42	474.629,814 525.564,984	47.501	42	474.629,814 525.564,984	43	474.632,89 525.632,39	67.476
43	474.632,89 525.632,39	44	474.634,86 525.675,565	43.22	44	474.634,86 525.675,565	45	474.636,83 525.718,74	43.22	45	474.636,83 525.718,74	46	474.641,775 525.758,95	40.513
46	474.641,775 525.758,95	47	474.646,72 525.799,16	40.513	47	474.646,72 525.799,16	48	474.647,5 525.814,4	15.26	48	474.647,5 525.814,4	49	474.655,04 525.870,26	56.367
49	474.655,04 525.870,26	50	474.663,02 525.942,21	72.391	50	474.663,02 525.942,21	51	474.676,91 526.072,59	131.18	51	474.676,91 526.072,59	52	474.687,08 526.137,76	65.959
52	474.687,08 526.137,76	53	474.688,465 526.149,61	11.931	53	474.688,465 526.149,61	54	474.689,85 526.161,46	11.931	54	474.689,85 526.161,46	55	474.689,97 526.173,32	11.861
55	474.689,97 526.173,32	56	474.694,57 526.229,791	56.658	56	474.694,57 526.229,791	57	474.696,43 526.258,913	29.181	57	474.696,43 526.258,913	58	474.709,106 526.336,571	78.686
58	474.709,106 526.336,571	59	474.721,697 526.398,766	63.457	59	474.721,697 526.398,766	60	474.732,523 526.446,706	49.147	60	474.732,523 526.446,706	61	474.738,764 526.466,718	20.963
61	474.738,764 526.466,718	1	474.734,893 526.467,741	4.004										

** Lungimile segmentelor sunt determinate în planul de proiecție Stereo 70 și sunt rotunjite la 1 milimetru.

*** Distanța dintre puncte este formată din segmente cumulate ce sunt mai mici decât valoarea 1 milimetru.



DATE DESPRE IMOBILUL NR. 2763

Oficiul de Cadastru și Publicitate Imobiliară SIBIU
Biroul de Cadastru și Publicitate Imobiliară Medias

A. Partea I. Descrierea imobilului

TEREN Extravilan

Adresa: Jud. Sibiu

Nr. Crt	Nr cadastral Nr. topografic	Suprafața* (mp)	Observații / Referințe
A1		10.600	Sector cadastral:20 Teren neimprejmuit;

B. Partea II. Proprietari și acte

Inscrieri privitoare la dreptul de proprietate și alte drepturi reale	Referințe
/	
Act Administrativ nr. 367/31, din 21/01/1993 emis de CJPSDPAT SIBIU;	
B1	A1
Intabulare, drept de PROPRIETATE, L. 18/1991, dobandit prin Reconstituire, cota actuala 1/1, cota initiala 1/1 1) GAI LUCREȚIA DEFUNCT:Da	

C. Partea III. SARCINI .

Inscrieri privind dezmembramintele dreptului de proprietate, drepturi reale de garanție și sarcini	Referințe
NU SUNT	

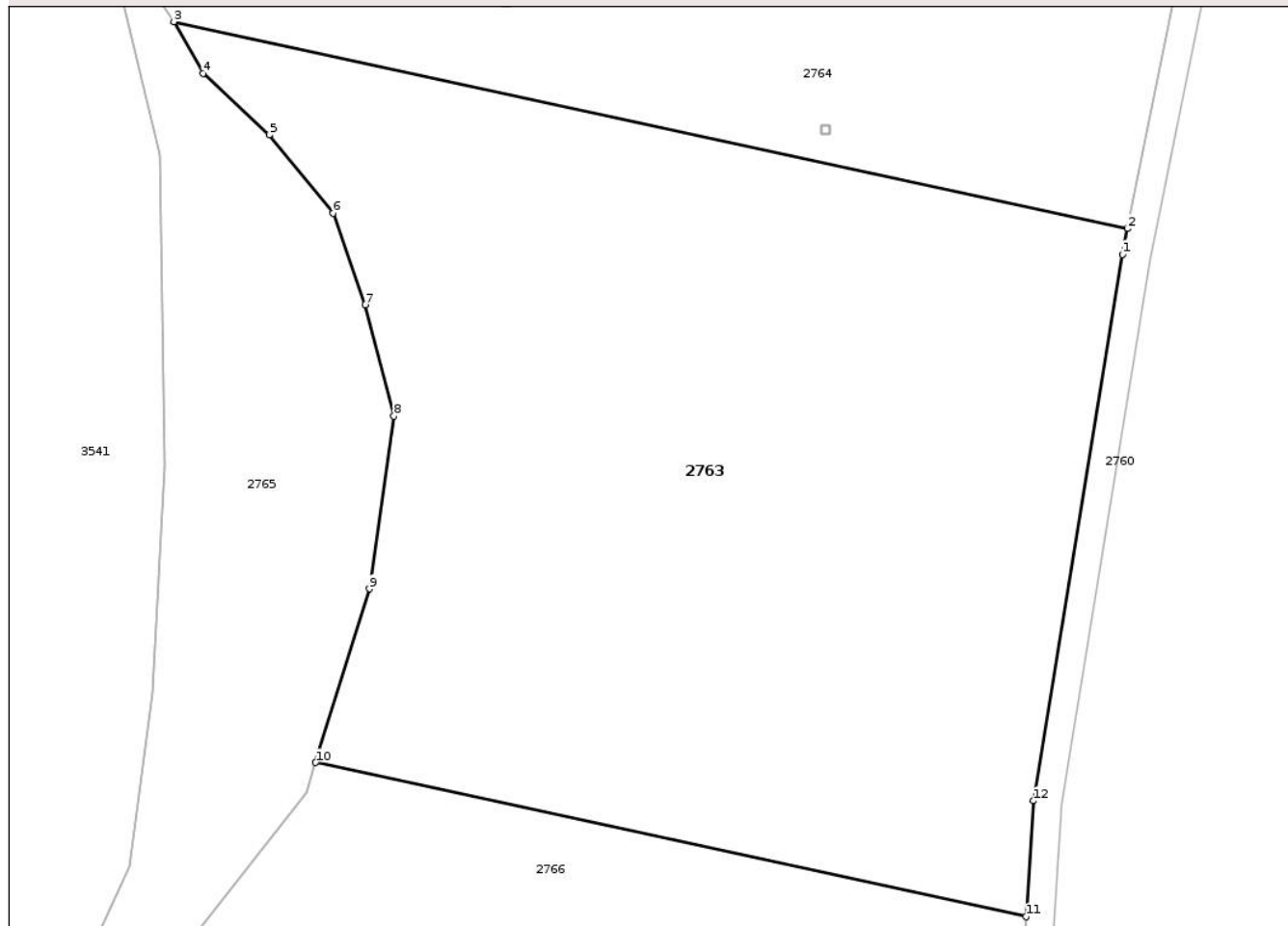
Anexa Nr. 1 La Partea I

Teren

Nr cadastral	Suprafața (mp)*	Observații / Referințe
	10.600	

* Suprafața este determinată în planul de proiecție Stereo 70.

DETALII LINIARE IMOBIL



Date referitoare la teren

Crt	Categorie folosință	Intra vilan	Suprafața (mp)	Tarla	Parcelă	Nr. topo	Observații / Referințe
1	arabil	NU	10.600	13	304/3/1	-	Număr parcelă 304/3 greșit în TP

Lungime Segmente

1) Valorile lungimilor segmentelor sunt obținute din proiecție în plan.

Punct început	X / Y	Punct sfârșit	X / Y	Lungime segment (** (m)
1	474.705,171 526.337,29	2	474.705,911 526.340,948	3.732
2	474.705,911 526.340,948	3	474.569,839 526.370,454	139.234
3	474.569,839 526.370,454	4	474.573,989 526.363,107	8.438
4	474.573,989 526.363,107	5	474.583,425 526.354,302	12.906
5	474.583,425 526.354,302	6	474.592,519 526.343,146	14.393

Punct început	X / Y	Punct sfârșit	X / Y	Lungime segment (** (m)
6	474.592,519 526.343,146	7	474.597,125 526.330,099	13.836
7	474.597,125 526.330,099	8	474.601,24 526.314,212	16.411
8	474.601,24 526.314,212	9	474.597,722 526.289,61	24.852
9	474.597,722 526.289,61	10	474.590,066 526.264,815	25.95
10	474.590,066 526.264,815	11	474.691,395 526.242,842	103.684
11	474.691,395 526.242,842	12	474.692,45 526.259,364	16.556
12	474.692,45 526.259,364	1	474.705,171 526.337,29	78.957

** Lungimile segmentelor sunt determinate în planul de proiecție Stereo 70 și sunt rotunjite la 1 milimetru.

*** Distanța dintre puncte este formată din segmente cumulate ce sunt mai mici decât valoarea 1 milimetru.

**DATE DESPRE IMOBILUL NR. 2764**

Oficiul de Cadastru și Publicitate Imobiliară SIBIU
Biroul de Cadastru și Publicitate Imobiliară Medias

A. Partea I. Descrierea imobilului

TEREN Extravilan

Adresa: Jud. Sibiu

Nr. Crt	Nr cadastral Nr. topografic	Suprafața* (mp)	Observații / Referințe
A1		10.600	Sector cadastral:20 Teren neimprejmit;

B. Partea II. Proprietari și acte

Inscrieri privitoare la dreptul de proprietate și alte drepturi reale	Referințe
/	
Act Administrativ nr. 389/31, din 25/01/1993 emis de CJSDPAT SIBIU;	
B1	A1
Intabulare, drept de PROPRIETATE, Legea 18/1991, dobandit prin Reconstituire, cota actuala 1/1, cota initiala 1/1	
1) VULTURAR MARIA	

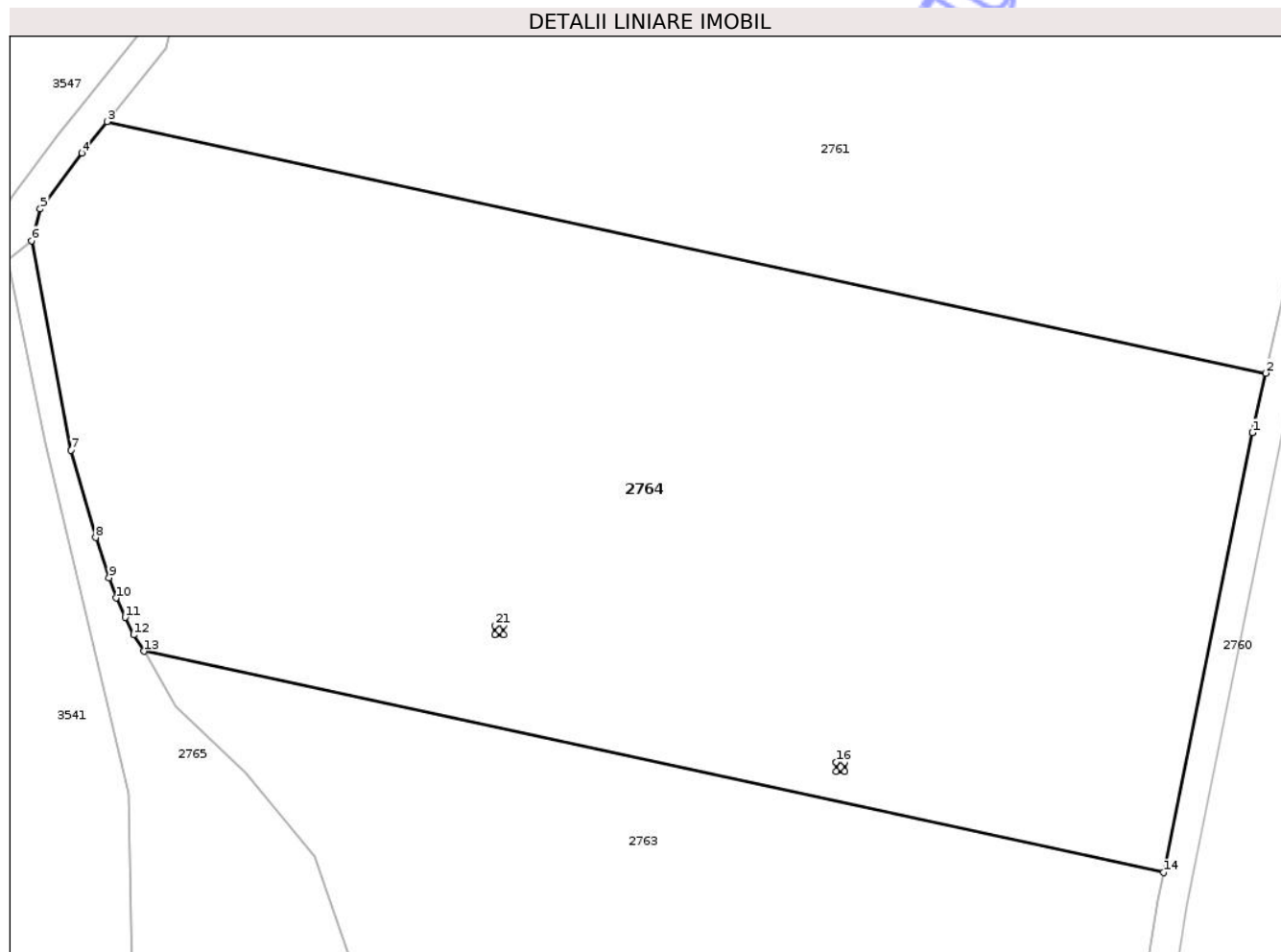
C. Partea III. SARCINI .

Inscrieri privind dezmembramintele dreptului de proprietate, drepturi reale de garanție și sarcini	Referințe
NU SUNT	

Teren

Nr cadastral	Suprafața (mp)*	Observații / Referințe
	10.600	

* Suprafața este determinată în planul de proiecție Stereo 70.



Date referitoare la teren

Crt	Categorie folosință	Intra vilan	Suprafața (mp)	Tarla	Parcelă	Nr. topo	Observații / Referințe
1	arabil	NU	10.600	13	304/2/1	-	Număr parcelă 304/2 greșit în TP

Lungime Segmente

1) Valorile lungimilor segmentelor sunt obținute din proiecție în plan.

Punct început	X / Y	Punct sfârșit	X / Y	Lungime segment (** (m)
1	474.717,785 526.399,603	2	474.719,581 526.407,556	8.153
3	474.564,87 526.441,104	4	474.561,532 526.436,919	5.353
5	474.555,966 526.429,431	6	474.554,812 526.425,229	4.358
7	474.560,068 526.397,283	8	474.563,36 526.385,629	12.11
9	474.565,123 526.380,277	10	474.566,068 526.377,57	2.867

Punct început	X / Y	Punct sfârșit	X / Y	Lungime segment (** (m)
2	474.719,581 526.407,556	3	474.564,87 526.441,104	158.307
4	474.561,532 526.436,919	5	474.555,966 526.429,431	9.33
6	474.554,812 526.425,229	7	474.560,068 526.397,283	28.436
8	474.563,36 526.385,629	9	474.565,123 526.380,277	5.635
10	474.566,068 526.377,57	11	474.567,275 526.374,993	2.846

Punct început	X / Y	Punct sfârșit	X / Y	Lungime segment (** (m)
11	474.567,275 526.374,993	12	474.568,418 526.372,64	2.616
13	474.569,839 526.370,454	14	474.705,911 526.340,948	139.234
15	474.717,785 526.399,603	16	474.662,202 526.355,668	70.85
17	474.663,402 526.355,668	18	474.663,402 526.354,468	1.2
19	474.662,202 526.354,468	20	474.662,202 526.355,668	1.2
21	474.616,64 526.373,912	22	474.617,84 526.373,912	1.2
23	474.617,84 526.372,712	24	474.616,64 526.372,712	1.2

Punct început	X / Y	Punct sfârșit	X / Y	Lungime segment (** (m)
12	474.568,418 526.372,64	13	474.569,839 526.370,454	2.607
14	474.705,911 526.340,948	15	474.717,785 526.399,603	59.845
16	474.662,202 526.355,668	17	474.663,402 526.355,668	1.2
18	474.663,402 526.354,468	19	474.662,202 526.354,468	1.2
20	474.662,202 526.355,668	21	474.616,64 526.373,912	49.079
22	474.617,84 526.373,912	23	474.617,84 526.372,712	1.2
24	474.616,64 526.372,712	1	474.616,64 526.373,912	1.2

** Lungimile segmentelor sunt determinate în planul de proiecție Stereo 70 și sunt rotunjite la 1 milimetru.

*** Distanța dintre puncte este formată din segmente cumulate ce sunt mai mici decât valoarea 1 milimetru.

Neutilizabil în Civil

**DATE DESPRE IMOBILUL NR. 2765**

Oficiul de Cadastru și Publicitate Imobiliară SIBIU
Biroul de Cadastru și Publicitate Imobiliară Medias

A. Partea I. Descrierea imobilului

TEREN Extravilan

Adresa: Jud. Sibiu

Nr. Crt	Nr cadastral Nr. topografic	Suprafața* (mp)	Observații / Referințe
A1		17.677	Sector cadastral:20 Teren neimprejmuit;

B. Partea II. Proprietari și acte

Inscrieri privitoare la dreptul de proprietate și alte drepturi reale	Referințe
/	
Act Administrativ nr. 5466, din 15/12/2025 emis de PRIMĂRIA COMUNIE HOGHILAG;	
B1	Inscrierea posesiei, drept de PROPRIETATE, dobandit prin Lege, cota actuala 1/1, cota initiala 1/1
	1) NEIDENTIFICAT NEIDENTIFICAT
Act Normativ nr. 7, din 13/03/1996 emis de PARLAMENTUL ROMÂNIEI;	
B2	se notează mențiunea de proprietar neidentificat

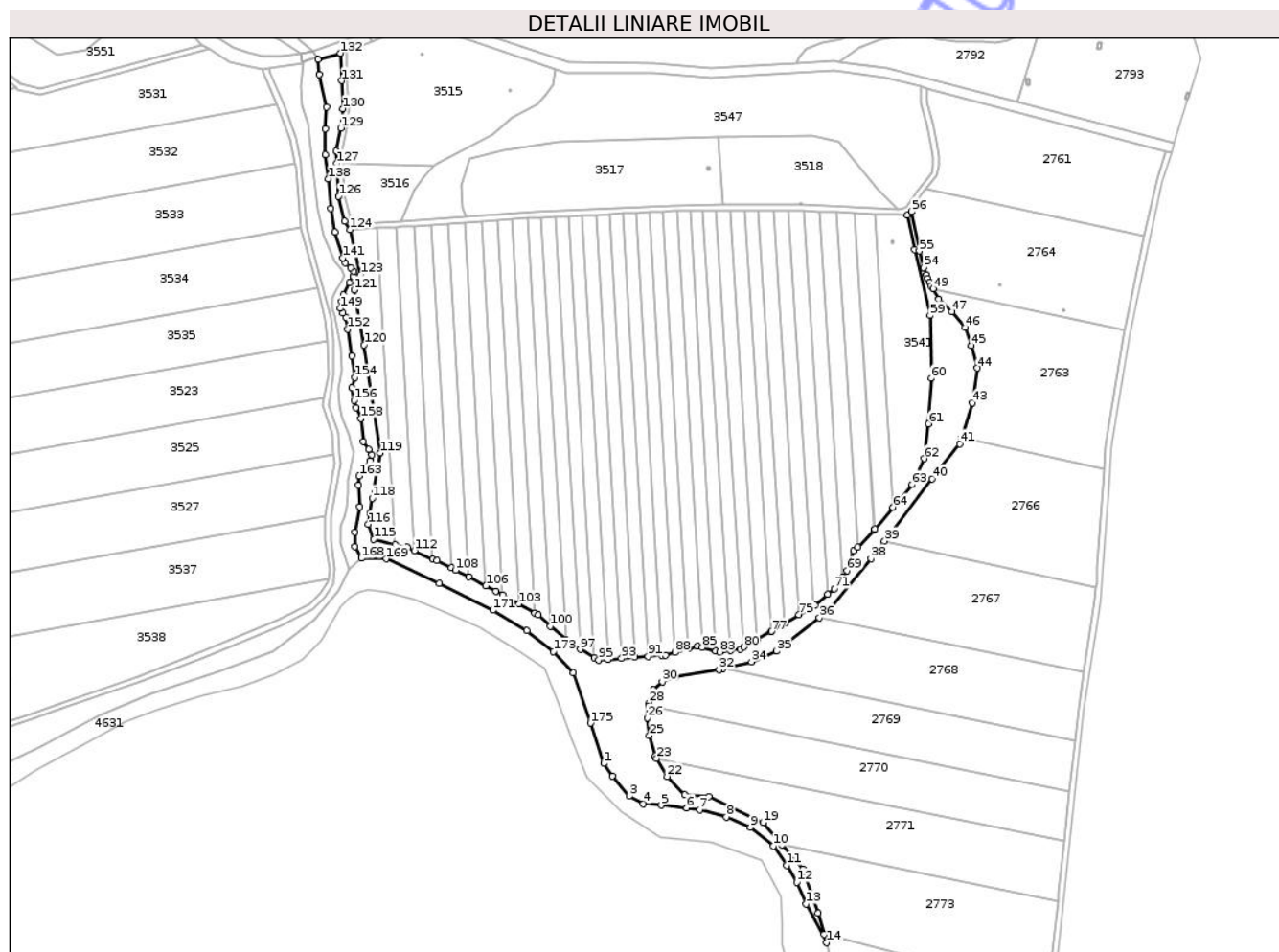
C. Partea III. SARCINI .

Inscrieri privind dezmembramintele dreptului de proprietate, drepturi reale de garanție și sarcini	Referințe
NU SUNT	

Teren

Nr cadastral	Suprafața (mp)*	Observații / Referințe
	17.677	

* Suprafața este determinată în planul de proiecție Stereo 70.



Date referitoare la teren

Crt	Categorie folosință	Intra vilan	Suprafața (mp)	Tarla	Parcelă	Nr. topo	Observații / Referințe
1	neproductiv	NU	17.677	13	302	-	

Lungime Segmente

1) Valorile lungimilor segmentelor sunt obținute din proiecție în plan.

Punct început	X / Y	Punct sfârșit	X / Y	Lungime segment	Punct început	X / Y	Punct sfârșit	X / Y	Lungime segment	Punct început	X / Y	Punct sfârșit	X / Y	Lungime segment
1	474.336,332 526.033,996	2	474.342,666 526.025,241	10.806	2	474.342,666 526.025,241	3	474.354,348 526.010,942	18.464	3	474.354,348 526.010,942	4	474.364,424 526.005,689	11.363
4	474.364,424 526.005,689	5	474.377,128 526.004,522	12.757	5	474.377,128 526.004,522	6	474.395,274 526.002,601	18.247	6	474.395,274 526.002,601	7	474.404,416 526.001,279	9.237
7	474.404,416 526.001,279	8	474.423,274 525.996,224	19.524	8	474.423,274 525.996,224	9	474.440,253 525.988,682	18.579	9	474.440,253 525.988,682	10	474.456,712 525.975,736	20.94
10	474.456,712 525.975,736	11	474.465,984 525.961,926	16.634	11	474.465,984 525.961,926	12	474.473,238 525.949,836	14.099	12	474.473,238 525.949,836	13	474.479,913 525.934,536	16.693
13	474.479,913 525.934,536	14	474.494,336 525.907,066	31.026	14	474.494,336 525.907,066	15	474.492,651 525.913,162	6.325	15	474.492,651 525.913,162	16	474.488,533 525.928,072	15.468
16	474.488,533 525.928,072	17	474.477,595 525.959,455	33.235	17	474.477,595 525.959,455	18	474.462,862 525.976,483	22.517	18	474.462,862 525.976,483	19	474.449,217 525.992,253	20.854

Punct început	X / Y	Punct sfârșit	X / Y	Lungime segment	Punct început	X / Y	Punct sfârșit	X / Y	Lungime segment	Punct început	X / Y	Punct sfârșit	X / Y	Lungime segment
19	474.449,217 525.992,253	20	474.410,902 526.010,583	42.474	20	474.410,902 526.010,583	21	474.393,657 526.012,007	17.304	21	474.393,657 526.012,007	22	474.381,342 526.024,931	17.852
22	474.381,342 526.024,931	23	474.373,852 526.037,796	14.887	23	474.373,852 526.037,796	24	474.372,838 526.039,539	2.016	24	474.372,838 526.039,539	25	474.368,612 526.053,87	14.941
25	474.368,612 526.053,87	26	474.367,486 526.066,47	12.65	26	474.367,486 526.066,47	27	474.368,187 526.074,816	8.375	27	474.368,187 526.074,816	28	474.368,386 526.077,185	2.377
28	474.368,386 526.077,185	29	474.371,538 526.086,465	9.801	29	474.371,538 526.086,465	30	474.377,885 526.092,074	8.47	30	474.377,885 526.092,074	31	474.386,785 526.095,377	9.493
31	474.386,785 526.095,377	32	474.418,106 526.100,677	31.766	32	474.418,106 526.100,677	33	474.420,946 526.101,351	2.919	33	474.420,946 526.101,351	34	474.441,107 526.106,132	20.72
34	474.441,107 526.106,132	35	474.458,672 526.113,756	19.148	35	474.458,672 526.113,756	36	474.489,274 526.137,298	38.61	36	474.489,274 526.137,298	37	474.494,4 526.141,241	6.467
37	474.494,4 526.141,241	38	474.525,927 526.179,237	49.373	38	474.525,927 526.179,237	39	474.535,501 526.191,752	15.757	39	474.535,501 526.191,752	40	474.569,226 526.235,837	55.506
40	474.569,226 526.235,837	41	474.588,772 526.260,623	31.566	41	474.588,772 526.260,623	42	474.590,066 526.264,815	4.387	42	474.590,066 526.264,815	43	474.597,722 526.289,61	25.95
43	474.597,722 526.289,61	44	474.601,24 526.314,212	24.852	44	474.601,24 526.314,212	45	474.597,125 526.330,099	16.411	45	474.597,125 526.330,099	46	474.592,519 526.343,146	13.836
46	474.592,519 526.343,146	47	474.583,425 526.354,302	14.393	47	474.583,425 526.354,302	48	474.573,989 526.363,107	12.906	48	474.573,989 526.363,107	49	474.569,839 526.370,454	8.438
49	474.569,839 526.370,454	50	474.568,418 526.372,64	2.607	50	474.568,418 526.372,64	51	474.567,275 526.374,993	2.616	51	474.567,275 526.374,993	52	474.566,068 526.377,57	2.846
52	474.566,068 526.377,57	53	474.565,123 526.380,277	2.867	53	474.565,123 526.380,277	54	474.563,36 526.385,629	5.635	54	474.563,36 526.385,629	55	474.560,068 526.397,283	12.11
55	474.560,068 526.397,283	56	474.554,812 526.425,229	28.436	56	474.554,812 526.425,229	57	474.551,632 526.422,617	4.115	57	474.551,632 526.422,617	58	474.556,677 526.398,334	24.802
58	474.556,677 526.398,334	59	474.567,804 526.351,511	48.127	59	474.567,804 526.351,511	60	474.568,597 526.307,101	44.417	60	474.568,597 526.307,101	61	474.566,744 526.274,704	32.45
61	474.566,744 526.274,704	62	474.563,576 526.250,076	24.831	62	474.563,576 526.250,076	63	474.554,934 526.231,705	20.302	63	474.554,934 526.231,705	64	474.541,567 526.215,68	20.868
64	474.541,567 526.215,68	65	474.528,658 526.200,204	20.153	65	474.528,658 526.200,204	66	474.528,257 526.199,723	0.626	66	474.528,257 526.199,723	67	474.516,456 526.187,508	16.984
67	474.516,456 526.187,508	68	474.513,7 526.184,655	3.967	68	474.513,7 526.184,655	69	474.509,049 526.170,702	14.708	69	474.509,049 526.170,702	70	474.505,727 526.166,038	5.726
70	474.505,727 526.166,038	71	474.499,832 526.157,763	10.16	71	474.499,832 526.157,763	72	474.495,226 526.153,915	6.002	72	474.495,226 526.153,915	73	474.486,135 526.146,322	11.845
73	474.486,135 526.146,322	74	474.484,897 526.145,576	1.445	74	474.484,897 526.145,576	75	474.474,703 526.139,435	11.901	75	474.474,703 526.139,435	76	474.464,722 526.133,422	11.652
76	474.464,722 526.133,422	77	474.455,337 526.127,768	10.957	77	474.455,337 526.127,768	78	474.454,94 526.127,54	0.458	78	474.454,94 526.127,54	79	474.445,323 526.122,041	11.078
79	474.445,323 526.122,041	80	474.435,876 526.116,638	10.883	80	474.435,876 526.116,638	81	474.433,315 526.115,173	2.95	81	474.433,315 526.115,173	82	474.426,378 526.114,167	7.01
82	474.426,378 526.114,167	83	474.418,724 526.113,057	7.734	83	474.418,724 526.113,057	84	474.415,818 526.113,806	3.001	84	474.415,818 526.113,806	85	474.406,013 526.116,334	10.126
85	474.406,013 526.116,334	86	474.402,762 526.117,172	3.357	86	474.402,762 526.117,172	87	474.396,356 526.115,423	6.64	87	474.396,356 526.115,423	88	474.386,854 526.112,828	9.85
88	474.386,854 526.112,828	89	474.379,963 526.110,947	7.143	89	474.379,963 526.110,947	90	474.377,385 526.110,755	2.585	90	474.377,385 526.110,755	91	474.367,86 526.110,047	9.551
91	474.367,86 526.110,047	92	474.358,341 526.109,34	9.545	92	474.358,341 526.109,34	93	474.348,83 526.108,633	9.537	93	474.348,83 526.108,633	94	474.339,326 526.107,927	9.53
94	474.339,326 526.107,927	95	474.332,809 526.107,442	6.535	95	474.332,809 526.107,442	96	474.329,706 526.109,211	3.572	96	474.329,706 526.109,211	97	474.319,687 526.114,918	11.53
97	474.319,687 526.114,918	98	474.312,353 526.119,096	8.441	98	474.312,353 526.119,096	99	474.309,4 526.121,745	3.967	99	474.309,4 526.121,745	100	474.298,644 526.131,395	14.45
100	474.298,644 526.131,395	101	474.289,853 526.139,283	11.811	101	474.289,853 526.139,283	102	474.287,539 526.140,607	2.666	102	474.287,539 526.140,607	103	474.276,276 526.147,053	12.977
103	474.276,276 526.147,053	104	474.264,709 526.153,673	13.327	104	474.264,709 526.153,673	105	474.260,122 526.156,298	5.285	105	474.260,122 526.156,298	106	474.252,844 526.160,011	8.17
106	474.252,844 526.160,011	107	474.240,671 526.166,222	13.666	107	474.240,671 526.166,222	108	474.231,255 526.171,026	10.571	108	474.231,255 526.171,026	109	474.228,15 526.172,603	3.483
109	474.228,15 526.172,603	110	474.218,035 526.177,738	11.344	110	474.218,035 526.177,738	111	474.215,262 526.178,996	3.045	111	474.215,262 526.178,996	112	474.202,024 526.185,001	14.536
112	474.202,024 526.185,001	113	474.197,201 526.187,19	5.297	113	474.197,201 526.187,19	114	474.188,533 526.189,232	8.905	114	474.188,533 526.189,232	115	474.173,197 526.192,845	15.756
115	474.173,197 526.192,845	116	474.169,38 526.203,55	11.365	116	474.169,38 526.203,55	117	474.170,523 526.211,416	7.949	117	474.170,523 526.211,416	118	474.172,17 526.221,971	10.683

Punct început	X / Y	Punct sfârșit	X / Y	Lungime segment	Punct început	X / Y	Punct sfârșit	X / Y	Lungime segment	Punct început	X / Y	Punct sfârșit	X / Y	Lungime segment
118	474.172,17 526.221,971	119	474.177,734 526.254,108	32.615	119	474.177,734 526.254,108	120	474.166,504 526.330,731	77.442	120	474.166,504 526.330,731	121	474.159,436 526.369,605	39.511
121	474.159,436 526.369,605	122	474.161,987 526.374,01	5.09	122	474.161,987 526.374,01	123	474.163,848 526.380,323	6.582	123	474.163,848 526.380,323	124	474.156,657 526.412,362	32.836
124	474.156,657 526.412,362	125	474.152,774 526.418,245	7.049	125	474.152,774 526.418,245	126	474.148,366 526.435,993	18.287	126	474.148,366 526.435,993	127	474.147,229 526.459,321	23.356
127	474.147,229 526.459,321	128	474.146,802 526.468,086	8.775	128	474.146,802 526.468,086	129	474.150,017 526.484,434	16.661	129	474.150,017 526.484,434	130	474.151,484 526.498,07	13.715
130	474.151,484 526.498,07	131	474.150,447 526.517,869	19.826	131	474.150,447 526.517,869	132	474.149,792 526.537,384	19.526	132	474.149,792 526.537,384	133	474.133,793 526.532,915	16.611
133	474.133,793 526.532,915	134	474.134,791 526.522,259	10.703	134	474.134,791 526.522,259	135	474.139,814 526.499,263	23.538	135	474.139,814 526.499,263	136	474.138,848 526.483,892	15.401
136	474.138,848 526.483,892	137	474.138,91 526.465,444	18.448	137	474.138,91 526.465,444	138	474.141,163 526.448,401	17.191	138	474.141,163 526.448,401	139	474.142,778 526.427,442	21.021
139	474.142,778 526.427,442	140	474.145,675 526.410,528	17.16	140	474.145,675 526.410,528	141	474.151,196 526.392,262	19.082	141	474.151,196 526.392,262	142	474.153,218 526.388,798	4.011
142	474.153,218 526.388,798	143	474.157,08 526.385,329	5.191	143	474.157,08 526.385,329	144	474.158,83 526.382,719	3.142	144	474.158,83 526.382,719	145	474.158,618 526.379,471	3.255
145	474.158,618 526.379,471	146	474.156,181 526.374,708	5.35	146	474.156,181 526.374,708	147	474.151,805 526.366,141	9.62	147	474.151,805 526.366,141	148	474.150,387 526.361,357	4.99
148	474.150,387 526.361,357	149	474.149,615 526.356,662	4.758	149	474.149,615 526.356,662	150	474.151,313 526.353,288	3.777	150	474.151,313 526.353,288	151	474.153,541 526.350,552	3.528
151	474.153,541 526.350,552	152	474.154,829 526.341,934	8.714	152	474.154,829 526.341,934	153	474.157,598 526.322,92	19.215	153	474.157,598 526.322,92	154	474.159,914 526.307,508	15.585
154	474.159,914 526.307,508	155	474.157,8 526.300,472	7.347	155	474.157,8 526.300,472	156	474.159,335 526.291,301	9.299	156	474.159,335 526.291,301	157	474.160,625 526.286,181	5.28
157	474.160,625 526.286,181	158	474.164,036 526.278,592	8.32	158	474.164,036 526.278,592	159	474.166,034 526.262,363	16.352	159	474.166,034 526.262,363	160	474.169,768 526.256,703	6.781
160	474.169,768 526.256,703	161	474.171,916 526.252,849	4.412	161	474.171,916 526.252,849	162	474.170,662 526.248,483	4.543	162	474.170,662 526.248,483	163	474.163,008 526.237,815	13.13
163	474.163,008 526.237,815	164	474.162,365 526.231,256	6.59	164	474.162,365 526.231,256	165	474.163,332 526.216,109	15.178	165	474.163,332 526.216,109	166	474.159,855 526.198,256	18.188
166	474.159,855 526.198,256	167	474.159,726 526.187,837	10.42	167	474.159,726 526.187,837	168	474.164,452 526.179,453	9.624	168	474.164,452 526.179,453	169	474.182,165 526.179,136	17.716
169	474.182,165 526.179,136	170	474.219,795 526.161,863	41.405	170	474.219,795 526.161,863	171	474.257,799 526.142,756	42.537	171	474.257,799 526.142,756	172	474.281,739 526.128,129	28.055
172	474.281,739 526.128,129	173	474.300,658 526.113,416	23.967	173	474.300,658 526.113,416	174	474.314,915 526.098,329	20.758	174	474.314,915 526.098,329	175	474.326,974 526.062,718	37.597
175	474.326,974 526.062,718	1	474.336,332 526.033,996	30.208										

** Lungimile segmentelor sunt determinate în planul de proiecție Stereo 70 și sunt rotunjite la 1 milimetru.

*** Distanța dintre puncte este formată din segmente cumulate ce sunt mai mici decât valoarea 1 milimetru.

**DATE DESPRE IMOBILUL NR. 2766**

Oficiul de Cadastru și Publicitate Imobiliară SIBIU
 Biroul de Cadastru și Publicitate Imobiliară Medias

A. Partea I. Descrierea imobilului

TEREN Extravilan

Adresa: Jud. Sibiu

Nr. Crt	Nr cadastral Nr. topografic	Suprafața* (mp)	Observații / Referințe
A1		10.600	Sector cadastral:20 Teren neimprejmuit;

B. Partea II. Proprietari și acte

Inscrieri privitoare la dreptul de proprietate și alte drepturi reale	Referințe
/	
Act Notarial nr. 1237, din 07/06/2017 emis de NP MIA AXENTE;	
B1	A1
Intabulare, drept de PROPRIETATE, cu titlu de partaj succesoral, dobandit prin Conventie, cota actuala 1/1, cota initiala 1/1	
1) VULTURAR LIVIU	

C. Partea III. SARCINI .

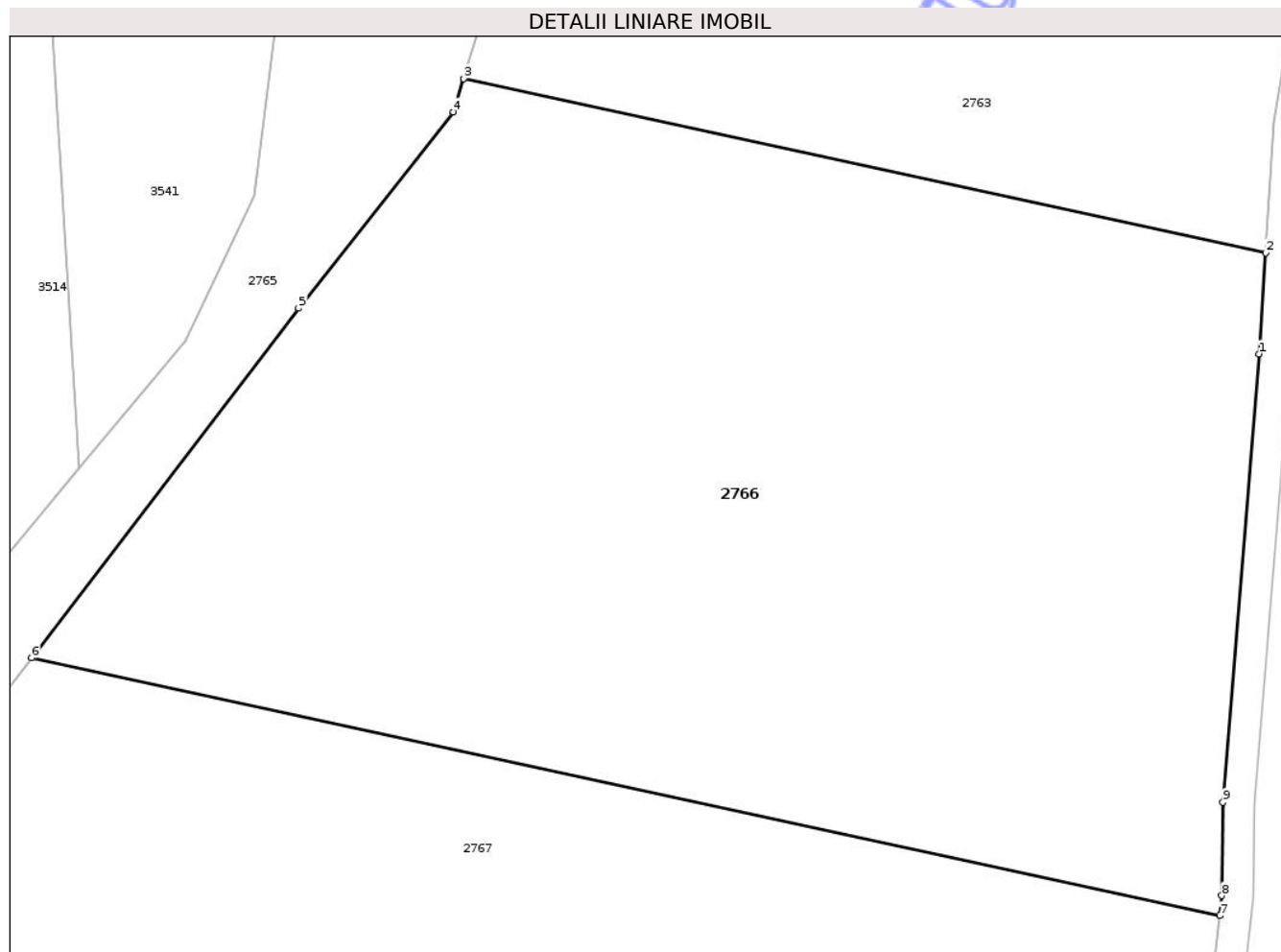
Inscrieri privind dezmembramintele dreptului de proprietate, drepturi reale de garanție și sarcini	Referințe
NU SUNT	

Anexa Nr. 1 La Partea I

Teren

Nr cadastral	Suprafața (mp)*	Observații / Referințe
	10.600	

* Suprafața este determinată în planul de proiecție Stereo 70.



Date referitoare la teren

Crt	Categorie folosință	Intra vilan	Suprafața (mp)	Tarla	Parcelă	Nr. topo	Observații / Referințe
1	arabil	NU	10.600	13	304/4/1	-	Număr parcelă 304/4 greșit în act

Lungime Segmente

1) Valorile lungimilor segmentelor sunt obținute din proiecție în plan.

Punct început	X / Y	Punct sfârșit	X / Y	Lungime segment (** (m)
1	474.690,58 526.230,081	2	474.691,395 526.242,842	12.787
2	474.691,395 526.242,842	3	474.590,066 526.264,815	103.684
3	474.590,066 526.264,815	4	474.588,772 526.260,623	4.387
4	474.588,772 526.260,623	5	474.569,226 526.235,837	31.566
5	474.569,226 526.235,837	6	474.535,501 526.191,752	55.506

Punct început	X / Y	Punct sfârșit	X / Y	Lungime segment (** (m)
6	474.535,501 526.191,752	7	474.685,56 526.159,213	153.546
7	474.685,56 526.159,213	8	474.685,852 526.161,713	2.517
8	474.685,852 526.161,713	9	474.685,972 526.173,503	11.791
9	474.685,972 526.173,503	1	474.690,58 526.230,081	56.765

** Lungimile segmentelor sunt determinate în planul de proiecție Stereo 70 și sunt rotunjite la 1 milimetru.

*** Distanța dintre puncte este formată din segmente cumulate ce sunt mai mici decât valoarea 1 milimetru.

Neutilizabil în Circuitul Civil

**DATE DESPRE IMOBILUL NR. 2767**

Oficiul de Cadastru și Publicitate Imobiliară SIBIU
Biroul de Cadastru și Publicitate Imobiliară Medias

A. Partea I. Descrierea imobilului

TEREN Extravilan

Adresa: Jud. Sibiu

Nr. Crt	Nr cadastral Nr. topografic	Suprafața* (mp)	Observații / Referințe
A1		10.600	Sector cadastral:20 Teren neimprejmuit;

B. Partea II. Proprietari și acte

Inscrieri privitoare la dreptul de proprietate și alte drepturi reale	Referințe
/	
Act Administrativ nr. 384/31, din 22/01/1993 emis de CJSDPAT SIBIU;	
B1	A1
Intabulare, drept de PROPRIETATE, Legea 18/1991, dobandit prin Reconstituire, cota actuala 1/1, cota initiala 1/1 1) LAZĂR GHEORGHE	

C. Partea III. SARCINI .

Inscrieri privind dezmembramintele dreptului de proprietate, drepturi reale de garanție și sarcini	Referințe
NU SUNT	

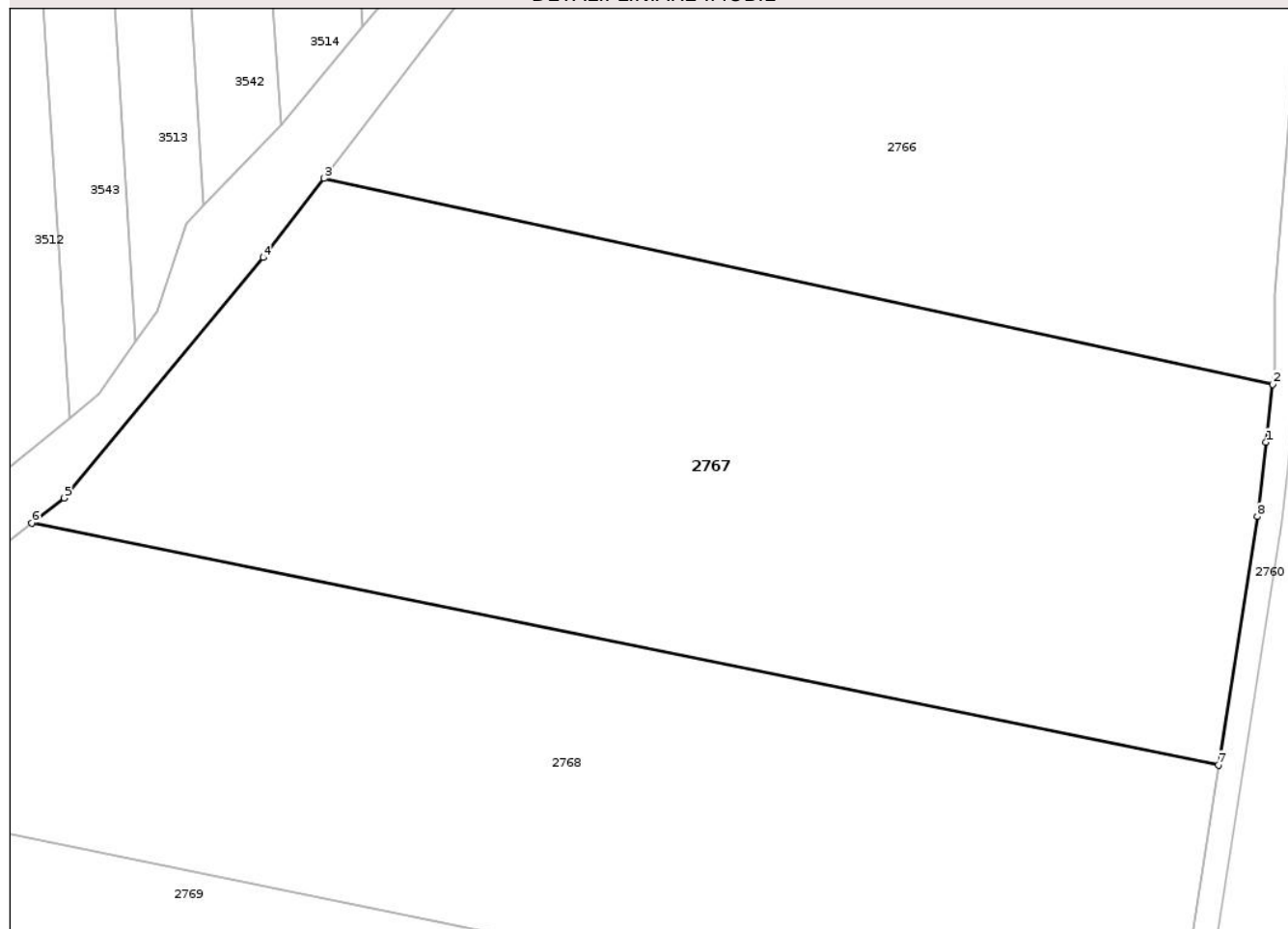
Anexa Nr. 1 La Partea I

Teren

Nr cadastral	Suprafața (mp)*	Observații / Referințe
	10.600	

* Suprafața este determinată în planul de proiecție Stereo 70.

DETALII LINIARE IMOBIL



Date referitoare la teren

Crt	Categorie folosință	Intra vilan	Suprafața (mp)	Tarla	Parcelă	Nr. topo	Observații / Referințe
1	arabil	NU	10.600	13	304/5/1	-	Număr parcelă 304/5 greșit în TP

Lungime Segmente

1) Valorile lungimilor segmentelor sunt obținute din proiecție în plan.

Punct început	X / Y	Punct sfârșit	X / Y	Lungime segment (** (m)
1	474.684,492 526.150,074	2	474.685,56 526.159,213	9.201
2	474.685,56 526.159,213	3	474.535,501 526.191,752	153.546
3	474.535,501 526.191,752	4	474.525,927 526.179,237	15.757
4	474.525,927 526.179,237	5	474.494,4 526.141,241	49.373
5	474.494,4 526.141,241	6	474.489,274 526.137,298	6.467

Punct început	X / Y	Punct sfârșit	X / Y	Lungime segment (** (m)
6	474.489,274 526.137,298	7	474.676,992 526.099,057	191.574
7	474.676,992 526.099,057	8	474.683,116 526.138,301	39.719
8	474.683,116 526.138,301	1	474.684,492 526.150,074	11.853

** Lungimile segmentelor sunt determinate în planul de proiecție Stereo 70 și sunt rotunjite la 1 milimetru.

*** Distanța dintre puncte este formată din segmente cumulate ce sunt mai mici decât valoarea 1 milimetru.

Neutilizabil în Circuitul Civil

**DATE DESPRE IMOBILUL NR. 2768**

Oficiul de Cadastru și Publicitate Imobiliară SIBIU
Biroul de Cadastru și Publicitate Imobiliară Medias

A. Partea I. Descrierea imobilului

TEREN Extravilan

Adresa: Jud. Sibiu

Nr. Crt	Nr cadastral Nr. topografic	Suprafața* (mp)	Observații / Referințe
A1		10.600	Sector cadastral:20 Teren neimprejmut;

B. Partea II. Proprietari și acte

Inscrieri privitoare la dreptul de proprietate și alte drepturi reale	Referințe
/	
Act Administrativ nr. 382/31, din 22/01/1993 emis de CJSDPAT SIBIU;	
B1	A1
Intabulare, drept de PROPRIETATE, Legea 18/1991, dobandit prin Reconstituire, cota actuala 1/1, cota initiala 1/1	
1) BODEA PETRU	

C. Partea III. SARCINI .

Inscrieri privind dezmembramintele dreptului de proprietate, drepturi reale de garanție și sarcini	Referințe
NU SUNT	

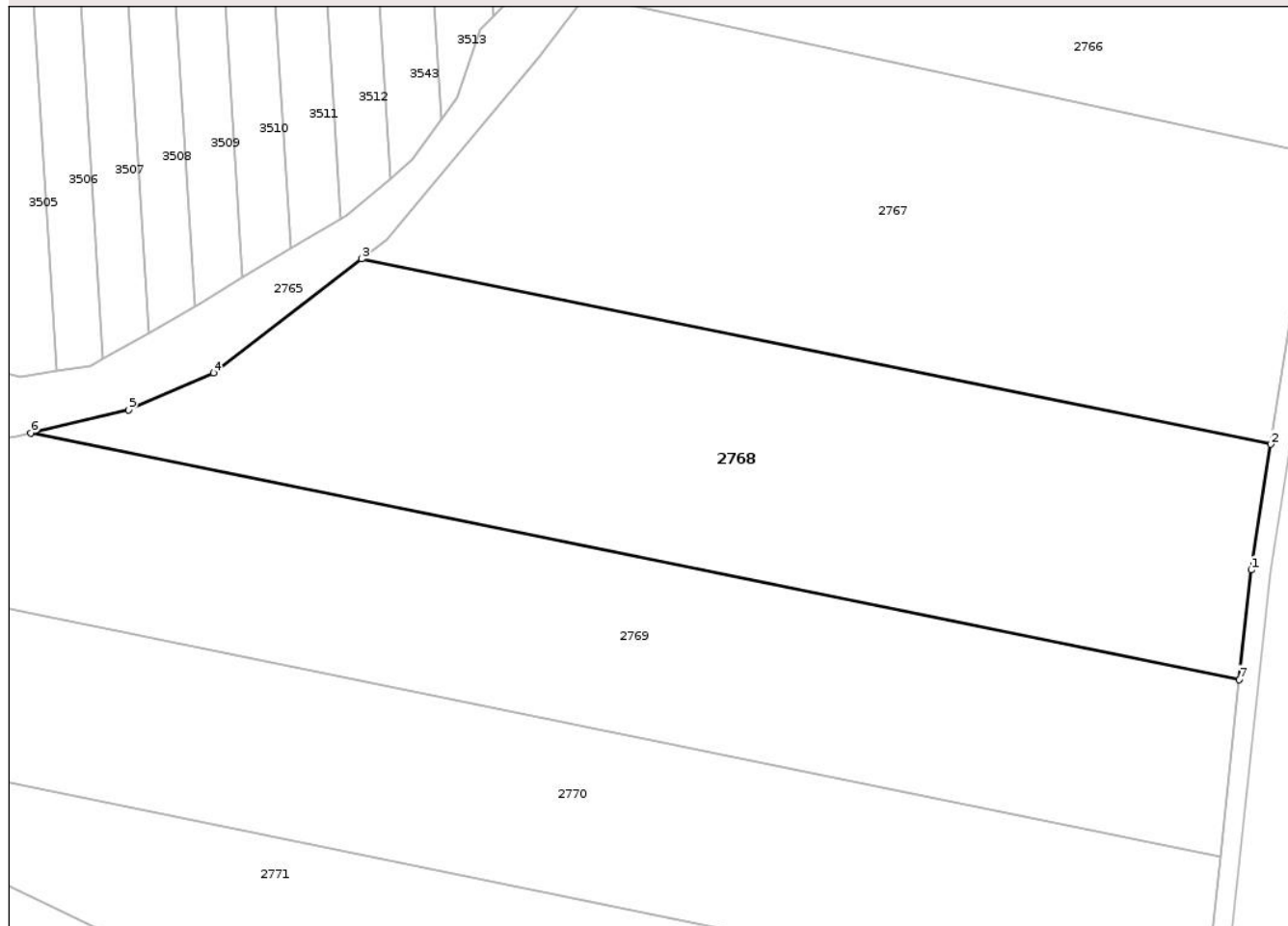
Anexa Nr. 1 La Partea I

Teren

Nr cadastral	Suprafața (mp)*	Observații / Referințe
	10.600	

* Suprafața este determinată în planul de proiecție Stereo 70.

DETALII LINIARE IMOBIL



Date referitoare la teren

Crt	Categorie folosință	Intra vilan	Suprafața (mp)	Tarla	Parcelă	Nr. topo	Observații / Referințe
1	arabil	NU	10.600	13	304/6/1	-	Număr parcelă 304/6 greșit în TP

Lungime Segmente

1) Valorile lungimilor segmentelor sunt obținute din proiecție în plan.

Punct început	X / Y	Punct sfârșit	X / Y	Lungime segment (** (m)
1	474.672,943 526.073,111	2	474.676,992 526.099,057	26.26
2	474.676,992 526.099,057	3	474.489,274 526.137,298	191.574
3	474.489,274 526.137,298	4	474.458,672 526.113,756	38.61
4	474.458,672 526.113,756	5	474.441,107 526.106,132	19.148
5	474.441,107 526.106,132	6	474.420,946 526.101,351	20.72

Punct început	X / Y	Punct sfârșit	X / Y	Lungime segment (** (m)
6	474.420,946 526.101,351	7	474.670,534 526.050,505	254.715
7	474.670,534 526.050,505	1	474.672,943 526.073,111	22.734

** Lungimile segmentelor sunt determinate în planul de proiecție Stereo 70 și sunt rotunjite la 1 milimetru.

*** Distanța dintre puncte este formată din segmente cumulate ce sunt mai mici decât valoarea 1 milimetru.

Neutilizabil în Circuitul Civil

**DATE DESPRE IMOBILUL NR. 2769**

Oficiul de Cadastru și Publicitate Imobiliară SIBIU
Biroul de Cadastru și Publicitate Imobiliară Medias

A. Partea I. Descrierea imobilului

TEREN Extravilan

Adresa: Jud. Sibiu

Nr. Crt	Nr cadastral Nr. topografic	Suprafața* (mp)	Observații / Referințe
A1		10.600	Sector cadastral:20 Teren neimprejmuit;

B. Partea II. Proprietari și acte

Inscrieri privitoare la dreptul de proprietate și alte drepturi reale		Referințe
/		
Act Notarial nr. 48, din 13/03/2017 emis de NP AXENTE MIA;		
B1	Intabulare, drept de PROPRIETATE, cu titlu de moștenire, dobandit prin Succesiune, cota actuala 3/9, cota initiala 1/1 1) LODROMĂNEAN MARIOARA	A1
B2	Intabulare, drept de PROPRIETATE, cu titlu de moștenire, dobandit prin Succesiune, cota actuala 1/9, cota initiala 1/1 1) NICOLA HOREA-GHEORGHE	A1
B3	Intabulare, drept de PROPRIETATE, cu titlu de moștenire, dobandit prin Succesiune, cota actuala 1/9, cota initiala 1/1 1) NICOLA ADRIAN	A1
B4	Intabulare, drept de PROPRIETATE, cu titlu de moștenire, dobandit prin Succesiune, cota actuala 1/9, cota initiala 1/1 1) NICOLA LUCIAN	A1
Act Notarial nr. 189, din 25/09/2017 emis de NP AXENTE MIA;		
B5	Intabulare, drept de PROPRIETATE, cu titlu de moștenire, dobandit prin Succesiune, cota actuala 3/12, cota initiala 3/9 1) COROȘ CRISTINA-MARIA	A1
B6	Intabulare, drept de PROPRIETATE, cu titlu de moștenire, dobandit prin Succesiune, cota actuala 1/12, cota initiala 3/9 1) NICOLA VIORICA	A1

C. Partea III. SARCINI .

Inscrieri privind dezmembramintele dreptului de proprietate, drepturi reale de garanție și sarcini	Referințe
NU SUNT	

Anexa Nr. 1 La Partea I

Teren

Nr cadastral	Suprafața (mp)*	Observații / Referințe
	10.600	

* Suprafața este determinată în planul de proiecție Stereo 70.

DETALII LINIARE IMOBIL



Date referitoare la teren

Crt	Categorie folosință	Intra vilan	Suprafața (mp)	Tarla	Parcelă	Nr. topo	Observații / Referințe
1	arabil	NU	10.600	13	304/7/1	-	Număr parcelă 304/7 greșit în act

Lungime Segmente

1) Valorile lungimilor segmentelor sunt obținute din proiecție în plan.

Punct început	X / Y	Punct sfârșit	X / Y	Lungime segment (** (m)
1	474.670,534 526.050,505	2	474.420,946 526.101,351	254.715
2	474.420,946 526.101,351	3	474.418,106 526.100,677	2.919
3	474.418,106 526.100,677	4	474.386,785 526.095,377	31.766
4	474.386,785 526.095,377	5	474.377,885 526.092,074	9.493
5	474.377,885 526.092,074	6	474.371,538 526.086,465	8.47

Punct început	X / Y	Punct sfârșit	X / Y	Lungime segment (** (m)
6	474.371,538 526.086,465	7	474.368,386 526.077,185	9.801
7	474.368,386 526.077,185	8	474.368,187 526.074,816	2.377
8	474.368,187 526.074,816	9	474.666,647 526.014,015	304.59
9	474.666,647 526.014,015	1	474.670,534 526.050,505	36.696

** Lungimile segmentelor sunt determinate în planul de proiecție Stereo 70 și sunt rotunjite la 1 milimetru.

*** Distanța dintre puncte este formată din segmente cumulate ce sunt mai mici decât valoarea 1 milimetru.

Neutilizabil în Circuitul Civil

**DATE DESPRE IMOBILUL NR. 2770**

Oficiul de Cadastru și Publicitate Imobiliară SIBIU
Biroul de Cadastru și Publicitate Imobiliară Medias

A. Partea I. Descrierea imobilului

TEREN Extravilan

Adresa: Jud. Sibiu

Nr. Crt	Nr cadastral Nr. topografic	Suprafața* (mp)	Observații / Referințe
A1		10.600	Sector cadastral:20 Teren neimprejmuit;

B. Partea II. Proprietari și acte

Inscrieri privitoare la dreptul de proprietate și alte drepturi reale	Referințe
/	
Act Administrativ nr. 368/31, din 21/01/1993 emis de CJSDPAT SIBIU;	
B1	A1
Intabulare, drept de PROPRIETATE Legea 18/1991, dobandit prin Reconstituire, cota actuala 1/1, cota initiala 1/1 1) COLDEA NICOLAE	

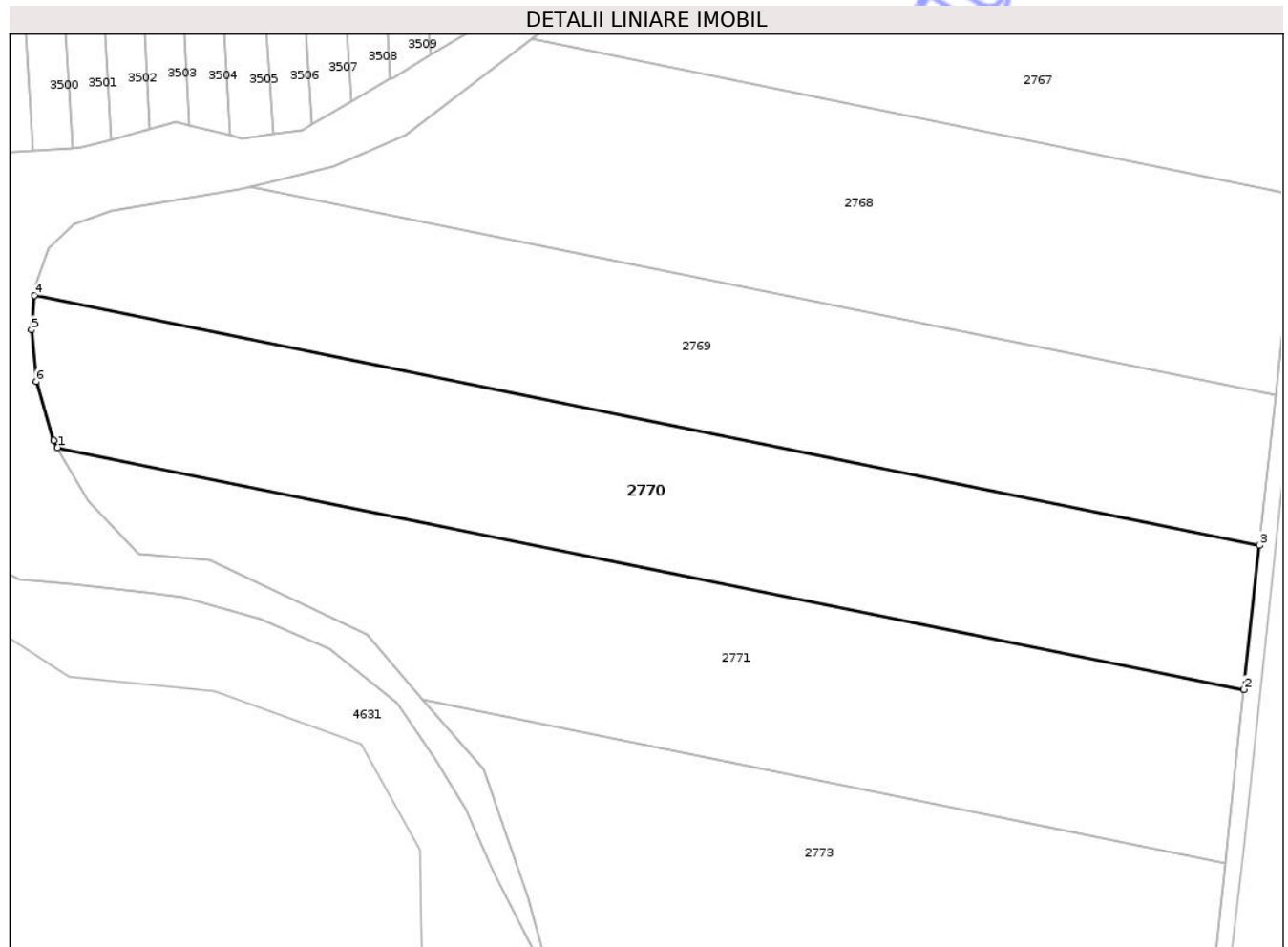
C. Partea III. SARCINI .

Inscrieri privind dezmembramintele dreptului de proprietate, drepturi reale de garanție și sarcini	Referințe
NU SUNT	

Teren

Nr cadastral	Suprafața (mp)*	Observații / Referințe
	10.600	

* Suprafața este determinată în planul de proiecție Stereo 70.



Date referitoare la teren

Crt	Categorie folosință	Intra vilan	Suprafața (mp)	Tarla	Parcelă	Nr. topo	Observații / Referințe
1	arabil	NU	10.600	13	304/8/1	-	Număr parcelă 304/8 greșit în TP

Lungime Segmente

1) Valorile lungimilor segmentelor sunt obținute din proiecție în plan.

Punct început	X / Y	Punct sfârșit	X / Y	Lungime segment (** (m)
1	474.373,852 526.037,796	2	474.662,907 525.978,911	294.992
2	474.662,907 525.978,911	3	474.666,647 526.014,015	35.303
3	474.666,647 526.014,015	4	474.368,187 526.074,816	304.59
4	474.368,187 526.074,816	5	474.367,486 526.066,47	8.375
5	474.367,486 526.066,47	6	474.368,612 526.053,87	12.65

Punct început	X / Y	Punct sfârșit	X / Y	Lungime segment (** (m)
6	474.368,612 526.053,87	7	474.372,838 526.039,539	14.941
7	474.372,838 526.039,539	1	474.373,852 526.037,796	2.016

** Lungimile segmentelor sunt determinate în planul de proiecție Stereo 70 și sunt rotunjite la 1 milimetru.

*** Distanța dintre puncte este formată din segmente cumulate ce sunt mai mici decât valoarea 1 milimetru.

Neutilizabil în Circuitul Civil

**DATE DESPRE IMOBILUL NR. 2771**

Oficiul de Cadastru și Publicitate Imobiliară SIBIU
Biroul de Cadastru și Publicitate Imobiliară Medias

A. Partea I. Descrierea imobilului

TEREN Extravilan

Adresa: Jud. Sibiu

Nr. Crt	Nr cadastral Nr. topografic	Suprafața* (mp)	Observații / Referințe
A1		10.600	Sector cadastral:20 Teren neimprejmuit;

B. Partea II. Proprietari și acte

Inscrieri privitoare la dreptul de proprietate și alte drepturi reale	Referințe
/	
Act Administrativ nr. 377/31, din 22/01/1993 emis de CJSDPAT SIBIU;	
B1	A1
Intabulare, drept de PROPRIETATE, Legea 18/1991, dobandit prin Reconstituire, cota actuala 1/1, cota initiala 1/1 1) COLDEA FL. AVRAM DEFUNCT:Da	

C. Partea III. SARCINI .

Inscrieri privind dezmembramintele dreptului de proprietate, drepturi reale de garanție și sarcini	Referințe
NU SUNT	

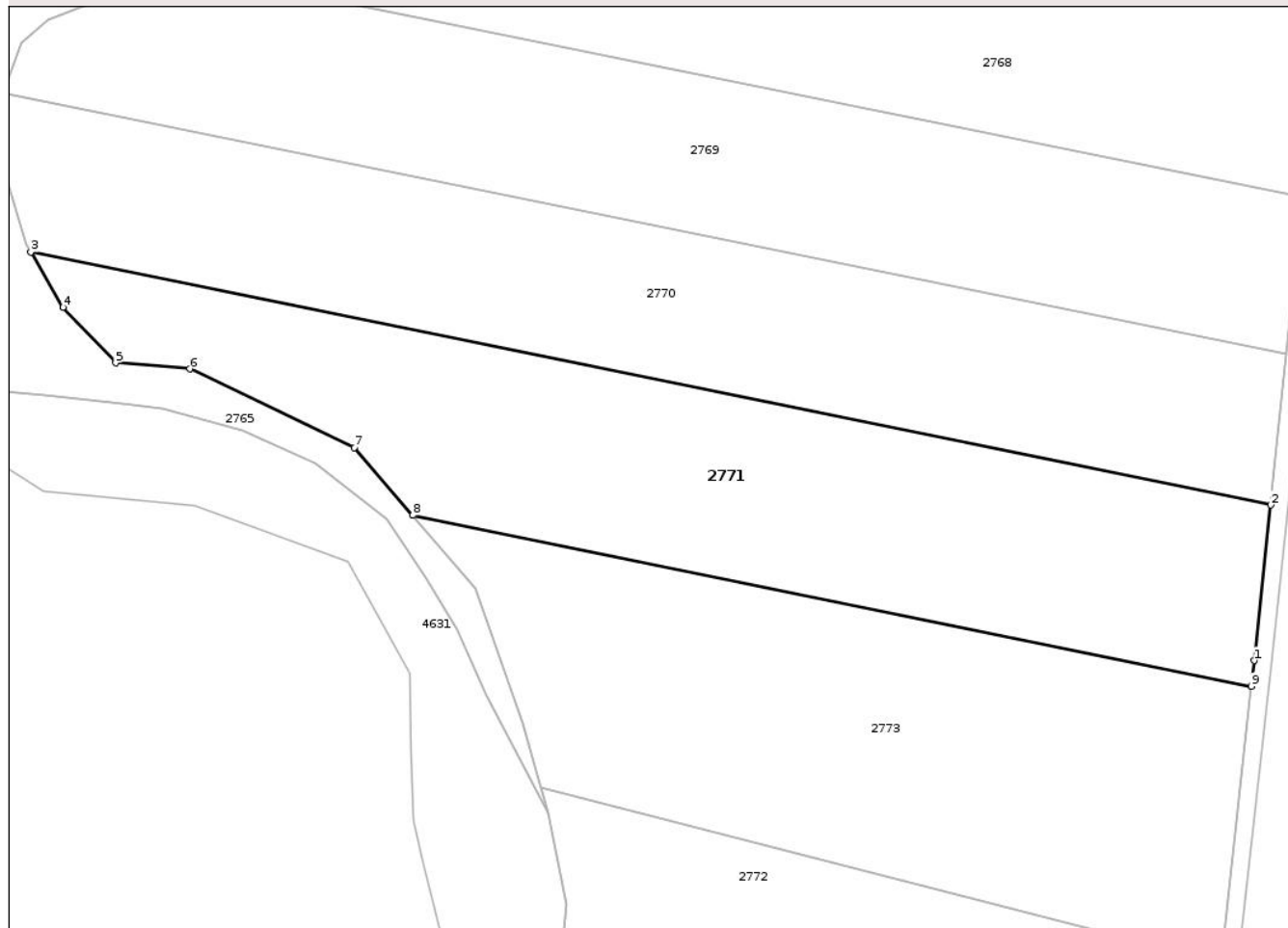
Anexa Nr. 1 La Partea I

Teren

Nr cadastral	Suprafața (mp)*	Observații / Referințe
	10.600	

* Suprafața este determinată în planul de proiecție Stereo 70.

DETALII LINIARE IMOBIL



Date referitoare la teren

Crt	Categorie folosință	Intravilan	Suprafața (mp)	Tarla	Parcelă	Nr. topo	Observații / Referințe
1	arabil	NU	10.600	13	304/9/1	-	Număr parcelă 304/9 greșit în TP

Lungime Segmente

1) Valorile lungimilor segmentelor sunt obținute din proiecție în plan.

Punct început	X / Y	Punct sfârșit	X / Y	Lungime segment (** (m)
1	474.659,044 525.942,642	2	474.662,907 525.978,911	36.474
2	474.662,907 525.978,911	3	474.373,852 526.037,796	294.992
3	474.373,852 526.037,796	4	474.381,342 526.024,931	14.887
4	474.381,342 526.024,931	5	474.393,657 526.012,007	17.852
5	474.393,657 526.012,007	6	474.410,902 526.010,583	17.304

Punct început	X / Y	Punct sfârșit	X / Y	Lungime segment (** (m)
6	474.410,902 526.010,583	7	474.449,217 525.992,253	42.474
7	474.449,217 525.992,253	8	474.462,862 525.976,483	20.854
8	474.462,862 525.976,483	9	474.658,379 525.936,652	199.533
9	474.658,379 525.936,652	1	474.659,044 525.942,642	6.027

** Lungimile segmentelor sunt determinate în planul de proiecție Stereo 70 și sunt rotunjite la 1 milimetru.

*** Distanța dintre puncte este formată din segmente cumulate ce sunt mai mici decât valoarea 1 milimetru.

Neutilizabil în Circuitul Civil

**DATE DESPRE IMOBILUL NR. 2772**

Oficiul de Cadastru și Publicitate Imobiliară SIBIU
Biroul de Cadastru și Publicitate Imobiliară Medias

A. Partea I. Descrierea imobilului

TEREN Extravilan

Adresa: Jud. Sibiu

Nr. Crt	Nr cadastral Nr. topografic	Suprafața* (mp)	Observații / Referințe
A1		10.600	Sector cadastral:20 Teren neimprejmut;

B. Partea II. Proprietari și acte

Inscrieri privitoare la dreptul de proprietate și alte drepturi reale	Referințe
/	
Act Administrativ nr. 361/31, din 20/01/1993 emis de CJSDPAT SIBIU;	
B1	A1
Intabulare, drept de PROPRIETATE, Legea 18/1991, dobandit prin Reconstituire, cota actuala 1/1, cota initiala 1/1 1) BIZIAN MARIA	

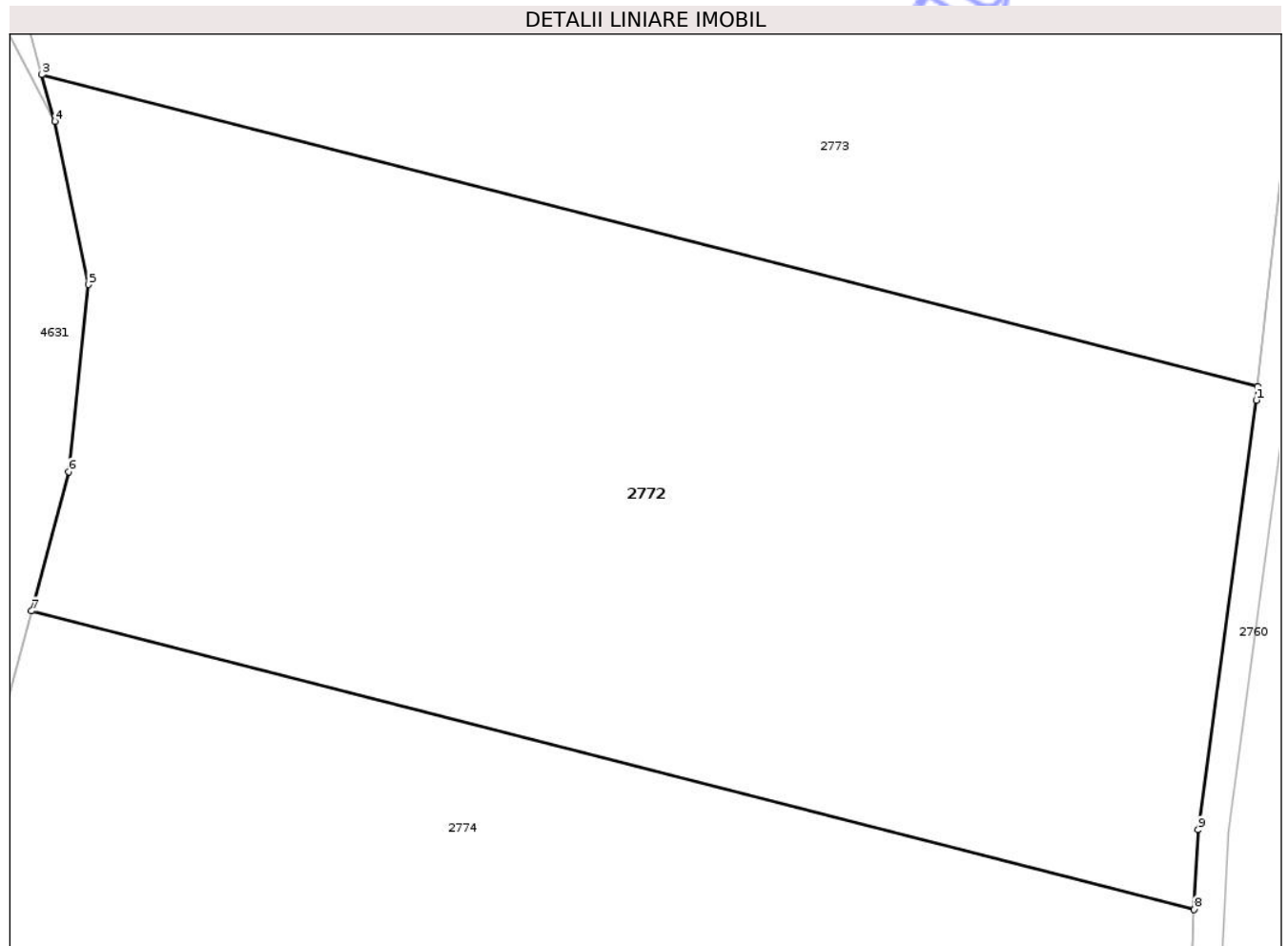
C. Partea III. SARCINI .

Inscrieri privind dezmembramintele dreptului de proprietate, drepturi reale de garanție și sarcini	Referințe
NU SUNT	

Teren

Nr cadastral	Suprafața (mp)*	Observații / Referințe
	10.600	

* Suprafața este determinată în planul de proiecție Stereo 70.



Date referitoare la teren

Crt	Categorie folosință	Intra vilan	Suprafața (mp)	Tarla	Parcelă	Nr. topo	Observații / Referințe
1	arabil	NU	10.600	13	304/11/1	-	Număr parcelă 304/11 greșit în TP

Lungime Segmente

1) Valorile lungimilor segmentelor sunt obținute din proiecție în plan.

Punct început	X / Y	Punct sfârșit	X / Y	Lungime segment (** (m)
1	474.651,07 525.870,748	2	474.651,263 525.872,493	1.756
2	474.651,263 525.872,493	3	474.492,651 525.913,162	163.743
3	474.492,651 525.913,162	4	474.494,336 525.907,066	6.325
4	474.494,336 525.907,066	5	474.498,75 525.885,798	21.721
5	474.498,75 525.885,798	6	474.496,195 525.861,435	24.497

Punct început	X / Y	Punct sfârșit	X / Y	Lungime segment (** (m)
6	474.496,195 525.861,435	7	474.491,311 525.843,274	18.806
7	474.491,311 525.843,274	8	474.642,982 525.804,384	156.578
8	474.642,982 525.804,384	9	474.643,514 525.814,77	10.4
9	474.643,514 525.814,77	1	474.651,07 525.870,748	56.486

** Lungimile segmentelor sunt determinate în planul de proiecție Stereo 70 și sunt rotunjite la 1 milimetru.

*** Distanța dintre puncte este formată din segmente cumulate ce sunt mai mici decât valoarea 1 milimetru.

Neutilizabil în Circuitul Civil

**DATE DESPRE IMOBILUL NR. 2773**

Oficiul de Cadastru și Publicitate Imobiliară SIBIU
Biroul de Cadastru și Publicitate Imobiliară Medias

A. Partea I. Descrierea imobilului

TEREN Extravilan

Adresa: Jud. Sibiu

Nr. Crt	Nr cadastral Nr. topografic	Suprafața* (mp)	Observații / Referințe
A1		10.600	Sector cadastral:20 Teren neimprejmuit;

B. Partea II. Proprietari și acte

Inscrieri privitoare la dreptul de proprietate și alte drepturi reale	Referințe
/	
Act Notarial nr. 196, din 28/09/2004 emis de NP DANIEL CRISTEA;	
B1	A1
Intabulare, drept de PROPRIETATE, cu titlu de partaj voluntar, dobandit prin Conventie, cota actuala 1/1, cota initiala 1/1 1) POP VASILE DEFUNCT:Da	

C. Partea III. SARCINI .

Inscrieri privind dezmembramintele dreptului de proprietate, drepturi reale de garanție și sarcini	Referințe
NU SUNT	

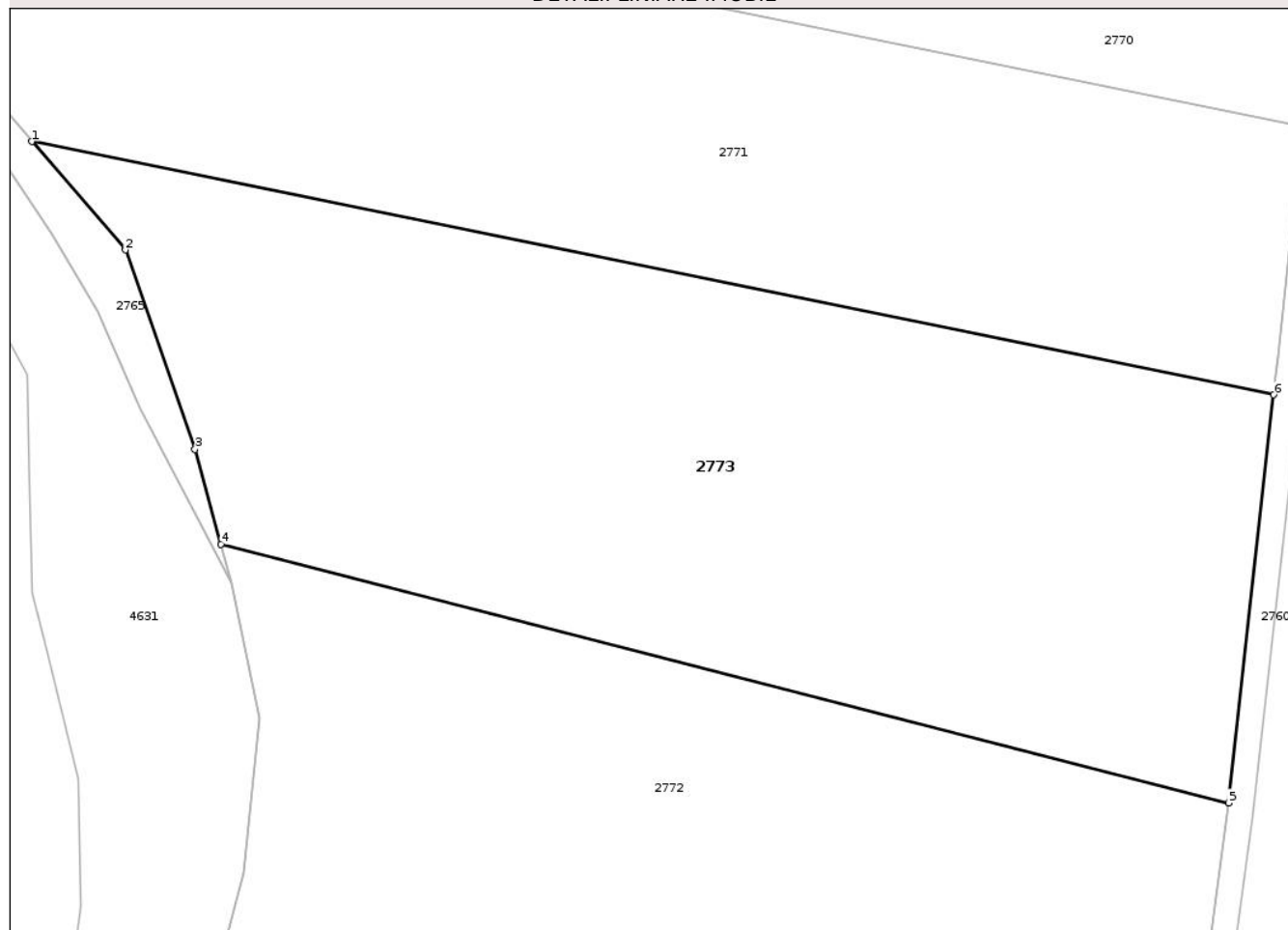
Anexa Nr. 1 La Partea I

Teren

Nr cadastral	Suprafața (mp)*	Observații / Referințe
	10.600	

* Suprafața este determinată în planul de proiecție Stereo 70.

DETALII LINIARE IMOBIL



Date referitoare la teren

Crt	Categorie folosință	Intra vilan	Suprafața (mp)	Tarla	Parcelă	Nr. topo	Observații / Referințe
1	arabil	NU	10.600	13	304/10/1	-	Număr parcelă 304/10 greșit în act

Lungime Segmente

1) Valorile lungimilor segmentelor sunt obținute din proiecție în plan.

Punct început	X / Y	Punct sfârșit	X / Y	Lungime segment (** (m)
1	474.462,862 525.976,483	2	474.477,595 525.959,455	22.517
2	474.477,595 525.959,455	3	474.488,533 525.928,072	33.235
3	474.488,533 525.928,072	4	474.492,651 525.913,162	15.468
4	474.492,651 525.913,162	5	474.651,263 525.872,493	163.743
5	474.651,263 525.872,493	6	474.658,379 525.936,652	64.552

Punct început	X / Y	Punct sfârșit	X / Y	Lungime segment (** (m)
6	474.658,379 525.936,652	1	474.462,862 525.976,483	199.533

** Lungimile segmentelor sunt determinate în planul de proiecție Stereo 70 și sunt rotunjite la 1 milimetru.

*** Distanța dintre puncte este formată din segmente cumulate ce sunt mai mici decât valoarea 1 milimetru.

Neutilizabil în Circuitul Civil

**DATE DESPRE IMOBILUL NR. 2774**

Oficiul de Cadastru și Publicitate Imobiliară SIBIU
Biroul de Cadastru și Publicitate Imobiliară Medias

A. Partea I. Descrierea imobilului

TEREN Extravilan

Adresa: Jud. Sibiu

Nr. Crt	Nr cadastral Nr. topografic	Suprafața* (mp)	Observații / Referințe
A1		10.600	Sector cadastral:20 Teren neimprejmuit;

B. Partea II. Proprietari și acte

Inscrieri privitoare la dreptul de proprietate și alte drepturi reale		Referințe
/		
Act Administrativ nr. 365/31, din 21/01/1993 emis de CJSDPAT SIBIU;		
B1	Intabulare, drept de PROPRIETATE, Legea 18/1991, dobandit prin Reconstituire, cota actuala 1/1, cota initiala 1/1 1) MĂLINCRAVEAN ANA	A1

C. Partea III. SARCINI .

Inscrieri privind dezmembramintele dreptului de proprietate, drepturi reale de garanție și sarcini	Referințe
NU SUNT	

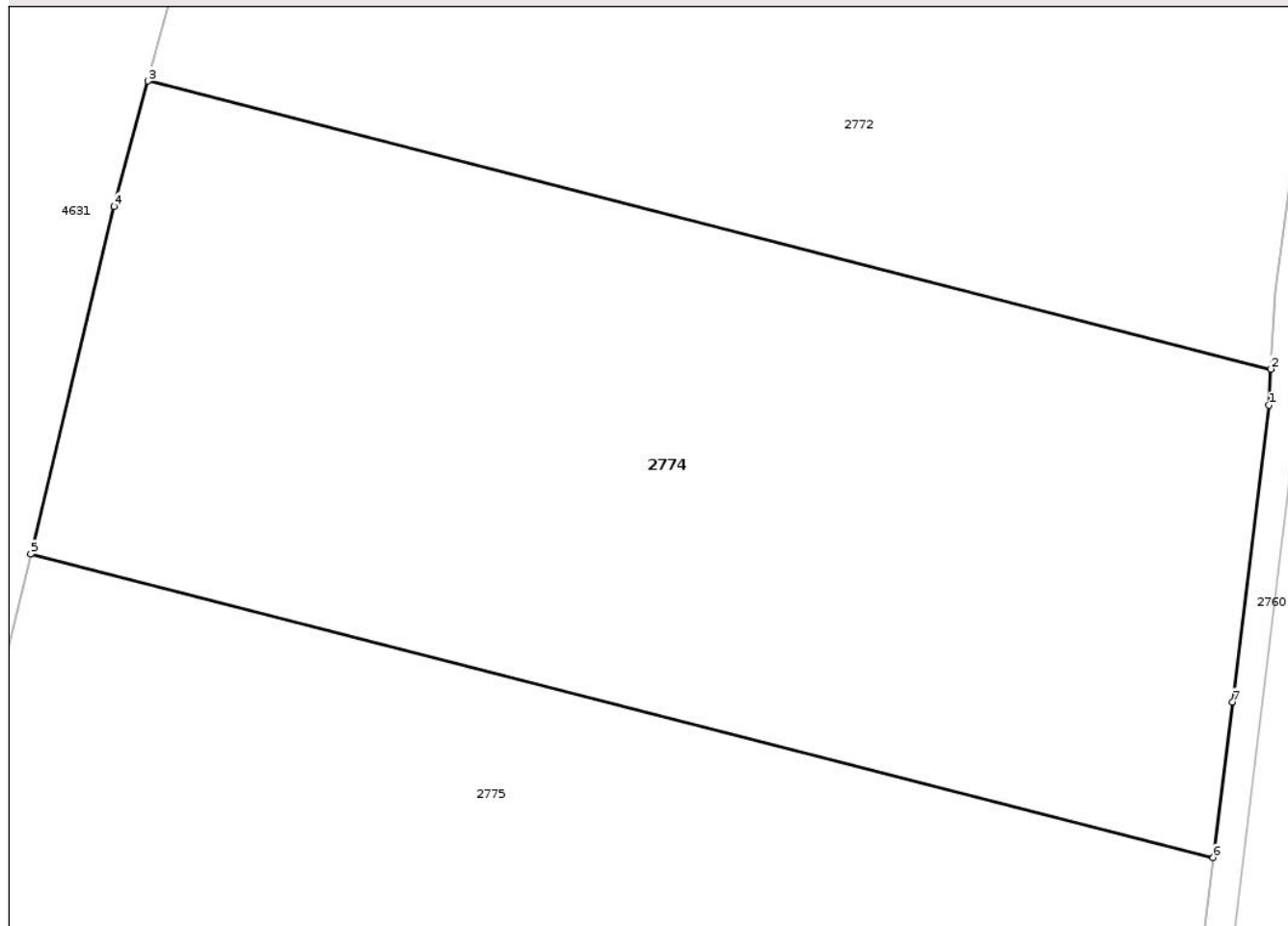
Anexa Nr. 1 La Partea I

Teren

Nr cadastral	Suprafața (mp)*	Observații / Referințe
	10.600	

* Suprafața este determinată în planul de proiecție Stereo 70.

DETALII LINIARE IMOBIL



Date referitoare la teren

Crt	Categorie folosință	Intra vilan	Suprafața (mp)	Tarla	Parcelă	Nr. topo	Observații / Referințe
1	arabil	NU	10.600	13	304/12/1	-	Număr parcelă 304/12 greșit în TP

Lungime Segmente

1) Valorile lungimilor segmentelor sunt obținute din proiecție în plan.

Punct început	X / Y	Punct sfârșit	X / Y	Lungime segment (** (m)
1	474.642,733 525.799,507	2	474.642,982 525.804,384	4.883
2	474.642,982 525.804,384	3	474.491,311 525.843,274	156.578
3	474.491,311 525.843,274	4	474.486,751 525.826,316	17.56
4	474.486,751 525.826,316	5	474.475,483 525.779,397	48.253
5	474.475,483 525.779,397	6	474.635,223 525.738,439	164.907

Punct început	X / Y	Punct sfârșit	X / Y	Lungime segment (** (m)
6	474.635,223 525.738,439	7	474.637,805 525.759,438	21.157
7	474.637,805 525.759,438	1	474.642,733 525.799,507	40.371

** Lungimile segmentelor sunt determinate în planul de proiecție Stereo 70 și sunt rotunjite la 1 milimetru.

*** Distanța dintre puncte este formată din segmente cumulate ce sunt mai mici decât valoarea 1 milimetru.

Neutilizabil în Circuitul Civil

**DATE DESPRE IMOBILUL NR. 2775**

Oficiul de Cadastru și Publicitate Imobiliară SIBIU
Biroul de Cadastru și Publicitate Imobiliară Medias

A. Partea I. Descrierea imobilului

TEREN Extravilan

Adresa: Jud. Sibiu

Nr. Crt	Nr cadastral Nr. topografic	Suprafața* (mp)	Observații / Referințe
A1		10.600	Sector cadastral:20 Teren neimprejmuit;

B. Partea II. Proprietari și acte

Inscrieri privitoare la dreptul de proprietate și alte drepturi reale	Referințe
/	
Act Notarial nr. 1094, din 19/05/2009 emis de NP SORICI DANIELA MARIA;	
B1	A1
Intabulare, drept de PROPRIETATE, cu titlu de partaj, dobandit prin Conventie, cota actuala 1/1, cota initiala 1/1	
1) PLEȘA IULIAN	

C. Partea III. SARCINI .

Inscrieri privind dezmembramintele dreptului de proprietate, drepturi reale de garanție și sarcini	Referințe
NU SUNT	

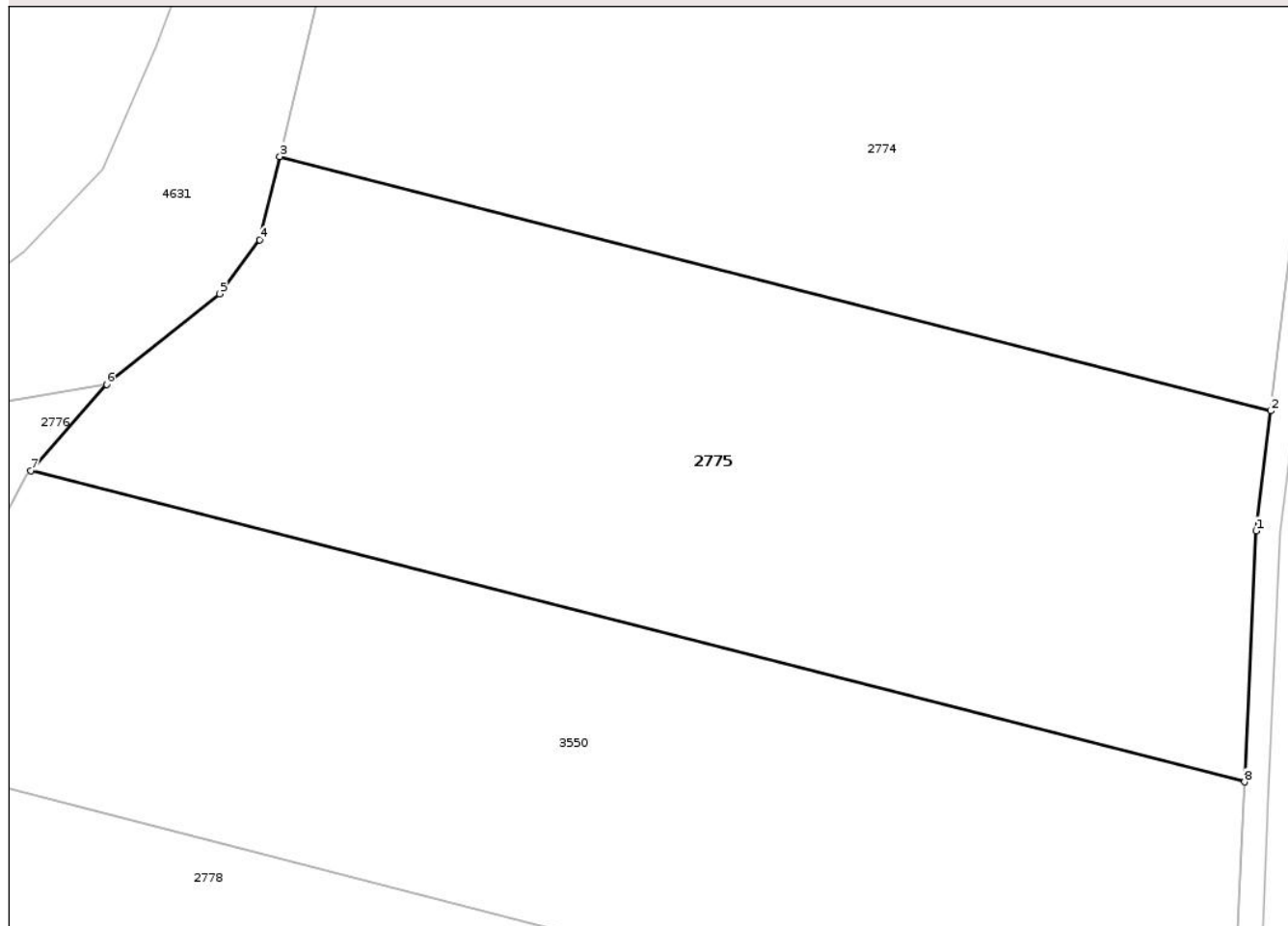
Anexa Nr. 1 La Partea I

Teren

Nr cadastral	Suprafața (mp)*	Observații / Referințe
	10.600	

* Suprafața este determinată în planul de proiecție Stereo 70.

DETALII LINIARE IMOBIL



Date referitoare la teren

Crt	Categorie folosință	Intra vilan	Suprafața (mp)	Tarla	Parcelă	Nr. topo	Observații / Referințe
1	arabil	NU	10.600	13	304/13/1	-	Număr parcelă 304/13 greșit în act

Lungime Segmente

1) Valorile lungimilor segmentelor sunt obținute din proiecție în plan.

Punct început	X / Y	Punct sfârșit	X / Y	Lungime segment (** (m)
1	474.632,841 525.719,076	2	474.635,223 525.738,439	19.509
2	474.635,223 525.738,439	3	474.475,483 525.779,397	164.907
3	474.475,483 525.779,397	4	474.472,255 525.765,958	13.821
4	474.472,255 525.765,958	5	474.465,783 525.757,294	10.814
5	474.465,783 525.757,294	6	474.447,52 525.742,709	23.372

Punct început	X / Y	Punct sfârșit	X / Y	Lungime segment (** (m)
6	474.447,52 525.742,709	7	474.435,334 525.728,803	18.49
7	474.435,334 525.728,803	8	474.630,996 525.678,634	201.991
8	474.630,996 525.678,634	1	474.632,841 525.719,076	40.484

** Lungimile segmentelor sunt determinate în planul de proiecție Stereo 70 și sunt rotunjite la 1 milimetru.

*** Distanța dintre puncte este formată din segmente cumulate ce sunt mai mici decât valoarea 1 milimetru.

Neutilizabil în Circuitul Civil

**DATE DESPRE IMOBILUL NR. 2776**

Oficiul de Cadastru și Publicitate Imobiliară SIBIU
Biroul de Cadastru și Publicitate Imobiliară Medias

A. Partea I. Descrierea imobilului

TEREN Extravilan

Adresa: Jud. Sibiu

Nr. Crt	Nr cadastral Nr. topografic	Suprafața* (mp)	Observații / Referințe
A1		45.278	Sector cadastral:20 Teren neimprejmuit;

B. Partea II. Proprietari și acte

Inscrieri privitoare la dreptul de proprietate și alte drepturi reale	Referințe
/	
Act Administrativ nr. 5466, din 15/12/2025 emis de PRIMĂRIA COMUNIE HOGHILAG;	
B1	Inscrierea posesiei, drept de PROPRIETATE, dobandit prin Lege, cota actuala 1/1, cota initiala 1/1
	1) NEIDENTIFICAT NEIDENTIFICAT
Act Normativ nr. 7, din 13/03/1996 emis de PARLAMENTUL ROMÂNIEI;	
B2	se notează mențiunea de proprietar neidentificat, rezerva comisiei locale de fond funciar

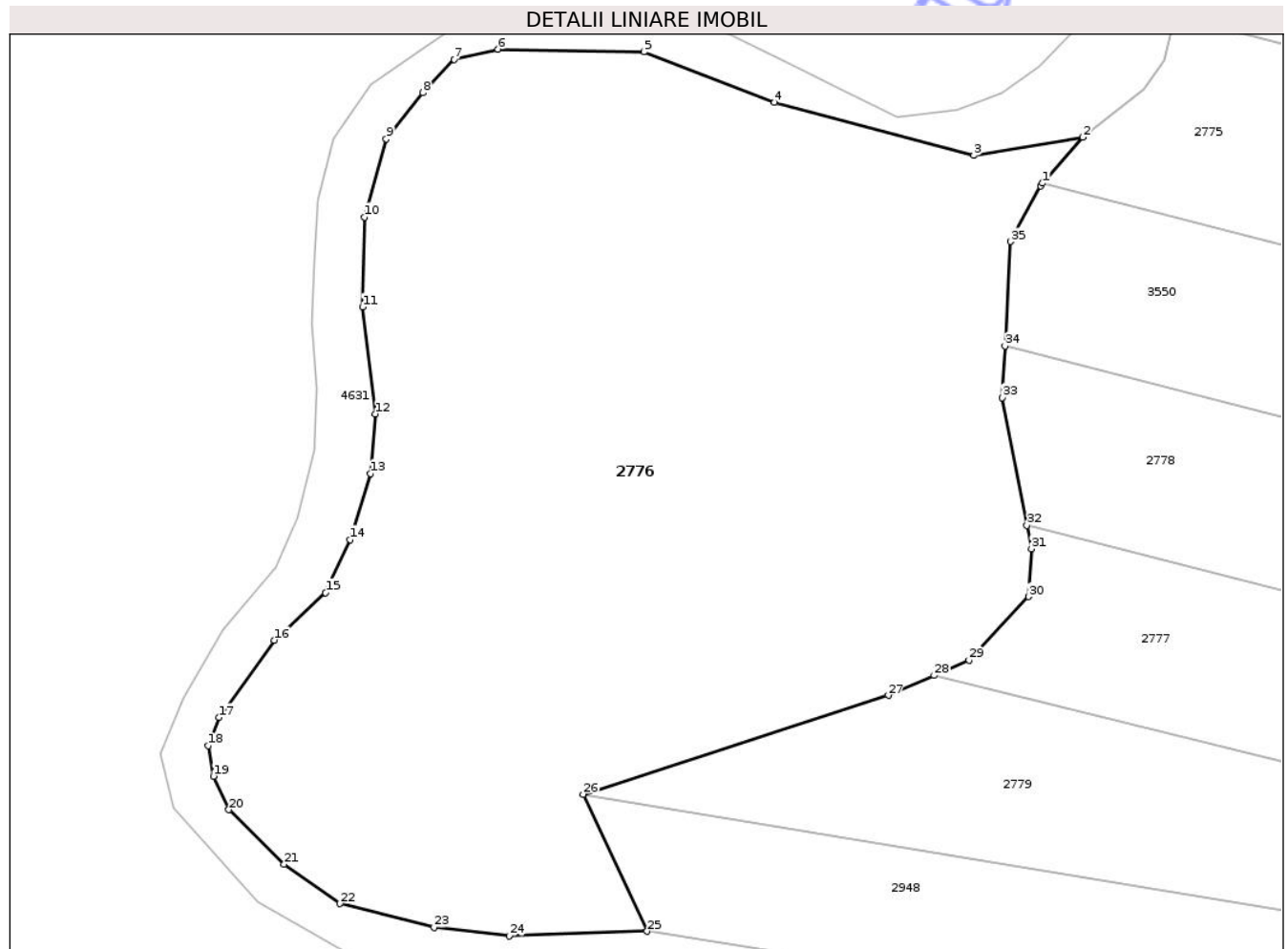
C. Partea III. SARCINI .

Inscrieri privind dezmembramintele dreptului de proprietate, drepturi reale de garanție și sarcini	Referințe
NU SUNT	

Teren

Nr cadastral	Suprafața (mp)*	Observații / Referințe
	45.278	

* Suprafața este determinată în planul de proiecție Stereo 70.



Date referitoare la teren

Crt	Categorie folosință	Intra vilan	Suprafața (mp)	Tarla	Parcelă	Nr. topo	Observații / Referințe
1	faneata	NU	45.278	13	310	-	

Lungime Segmente

1) Valorile lungimilor segmentelor sunt obținute din proiecție în plan.

Punct început	X / Y	Punct sfârșit	X / Y	Lungime segment (** (m)
1	474.435,334 525.728,803	2	474.447,52 525.742,709	18.49
3	474.414,447 525.737,186	4	474.354,053 525.753,246	62.493
5	474.314,407 525.768,533	6	474.270,176 525.769,369	44.239
7	474.256,97 525.766,314	8	474.247,495 525.756,174	13.878
9	474.236,296 525.742,272	10	474.229,849 525.718,538	24.594

Punct început	X / Y	Punct sfârșit	X / Y	Lungime segment (** (m)
2	474.447,52 525.742,709	3	474.414,447 525.737,186	33.531
4	474.354,053 525.753,246	5	474.314,407 525.768,533	42.491
6	474.270,176 525.769,369	7	474.256,97 525.766,314	13.555
8	474.247,495 525.756,174	9	474.236,296 525.742,272	17.852
10	474.229,849 525.718,538	11	474.229,145 525.691,352	27.195

Punct început	X / Y	Punct sfârșit	X / Y	Lungime segment (** (m)
11	474.229,145 525.691,352	12	474.233,037 525.658,938	32.647
13	474.231,546 525.640,893	14	474.225,438 525.620,889	20.916
15	474.217,938 525.604,852	16	474.202,467 525.590,418	21.159
17	474.185,586 525.567,017	18	474.182,33 525.558,457	9.158
19	474.184,005 525.549,246	20	474.188,674 525.539,083	11.184
21	474.205,4 525.522,602	22	474.222,37 525.510,697	20.729
23	474.250,82 525.503,505	24	474.273,609 525.500,864	22.942
25	474.315,43 525.502,312	26	474.296,057 525.543,8	45.788
27	474.388,544 525.573,703	28	474.402,443 525.579,759	15.161
29	474.412,941 525.584,333	30	474.431,015 525.603,625	26.436
31	474.431,882 525.618,108	32	474.430,513 525.625,234	7.256
33	474.423,086 525.663,902	34	474.423,904 525.679,496	15.615
35	474.425,566 525.711,157	36	474.434,671 525.728,046	19.187

Punct început	X / Y	Punct sfârșit	X / Y	Lungime segment (** (m)
12	474.233,037 525.658,938	13	474.231,546 525.640,893	18.106
14	474.225,438 525.620,889	15	474.217,938 525.604,852	17.704
16	474.202,467 525.590,418	17	474.185,586 525.567,017	28.854
18	474.182,33 525.558,457	19	474.184,005 525.549,246	9.362
20	474.188,674 525.539,083	21	474.205,4 525.522,602	23.482
22	474.222,37 525.510,697	23	474.250,82 525.503,505	29.345
24	474.273,609 525.500,864	25	474.315,43 525.502,312	41.846
26	474.296,057 525.543,8	27	474.388,544 525.573,703	97.201
28	474.402,443 525.579,759	29	474.412,941 525.584,333	11.451
30	474.431,015 525.603,625	31	474.431,882 525.618,108	14.509
32	474.430,513 525.625,234	33	474.423,086 525.663,902	39.375
34	474.423,904 525.679,496	35	474.425,566 525.711,157	31.705
36	474.434,671 525.728,046	1	474.435,334 525.728,803	1.006

** Lungimile segmentelor sunt determinate în planul de proiecție Stereo 70 și sunt rotunjite la 1 milimetru.

*** Distanța dintre puncte este formată din segmente cumulate ce sunt mai mici decât valoarea 1 milimetru.

**DATE DESPRE IMOBILUL NR. 2777**

Oficiul de Cadastru și Publicitate Imobiliară SIBIU
Biroul de Cadastru și Publicitate Imobiliară Medias

A. Partea I. Descrierea imobilului

TEREN Extravilan

Adresa: Jud. Sibiu

Nr. Crt	Nr cadastral Nr. topografic	Suprafața* (mp)	Observații / Referințe
A1		10.400	Sector cadastral:20 Teren neimprejmuit;

B. Partea II. Proprietari și acte

Inscrieri privitoare la dreptul de proprietate și alte drepturi reale	Referințe
/	
Act Notarial nr. 1094, din 19/05/2009 emis de NP SORICI DANIELA MARIA;	
B1	A1
Intabulare, drept de PROPRIETATE, cu titlu de partaj, dobandit prin Conventie, cota actuala 1/1, cota initiala 1/1	
1) PLEȘA IROFIM	

C. Partea III. SARCINI .

Inscrieri privind dezmembramintele dreptului de proprietate, drepturi reale de garanție și sarcini	Referințe
NU SUNT	

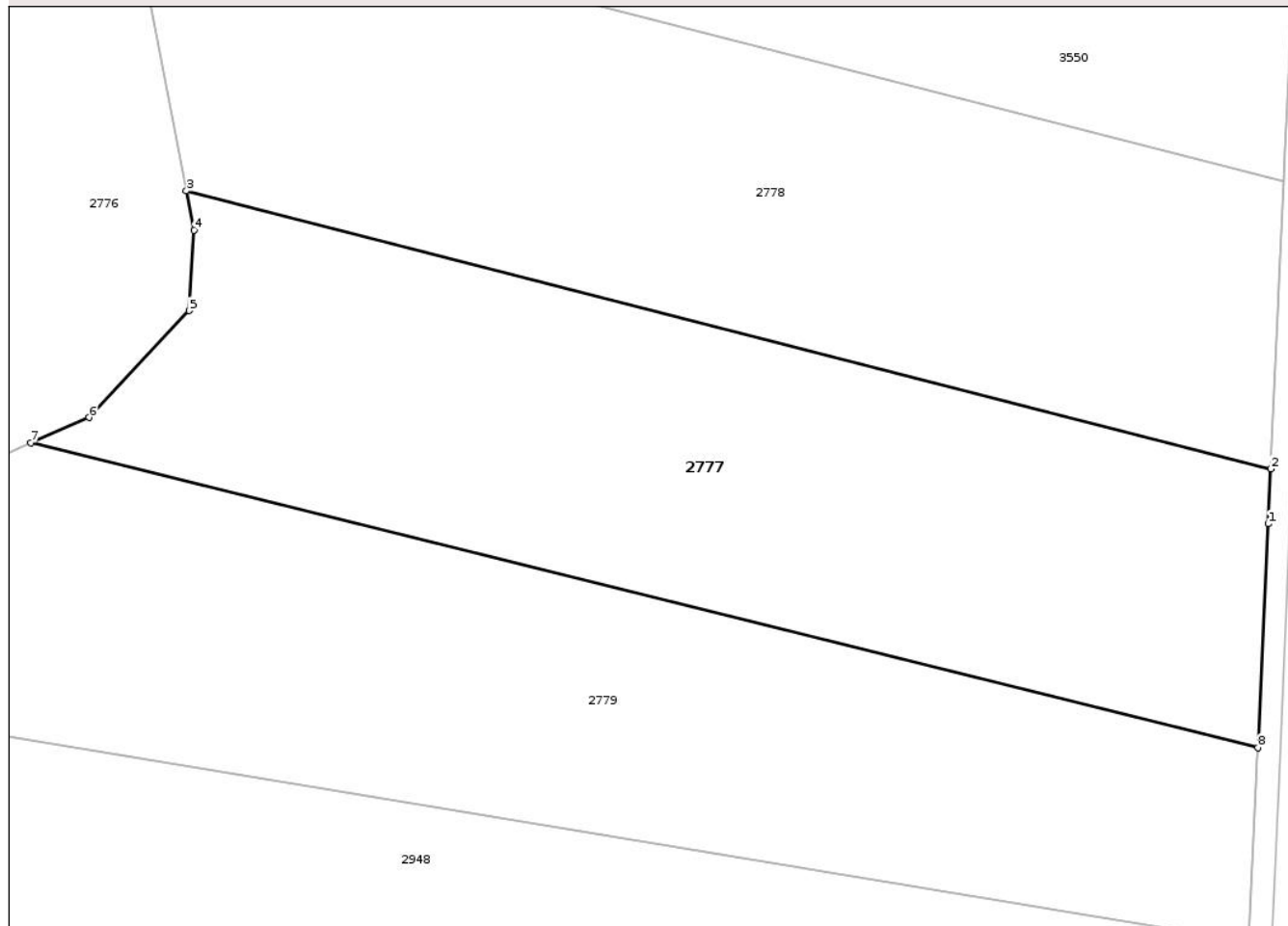
Anexa Nr. 1 La Partea I

Teren

Nr cadastral	Suprafața (mp)*	Observații / Referințe
	10.400	

* Suprafața este determinată în planul de proiecție Stereo 70.

DETALII LINIARE IMOBIL



Date referitoare la teren

Crt	Categorie folosință	Intra vilan	Suprafața (mp)	Tarla	Parcelă	Nr. topo	Observații / Referințe
1	arabil	NU	10.400	13	304/16/1	-	Număr parcelă 304/16 greșit în act

Lungime Segmente

1) Valorile lungimilor segmentelor sunt obținute din proiecție în plan.

Punct început	X / Y	Punct sfârșit	X / Y	Lungime segment (** (m)
1	474.625,818 525.565,166	2	474.626,269 525.575,041	9.885
2	474.626,269 525.575,041	3	474.430,513 525.625,234	202.088
3	474.430,513 525.625,234	4	474.431,882 525.618,108	7.256
4	474.431,882 525.618,108	5	474.431,015 525.603,625	14.509
5	474.431,015 525.603,625	6	474.412,941 525.584,333	26.436

Punct început	X / Y	Punct sfârşit	X / Y	Lungime segment (** (m)
6	474.412,941 525.584,333	7	474.402,443 525.579,759	11.451
7	474.402,443 525.579,759	8	474.623,974 525.524,765	228.255
8	474.623,974 525.524,765	1	474.625,818 525.565,166	40.443

** Lungimile segmentelor sunt determinate în planul de proiecție Stereo 70 și sunt rotunjite la 1 milimetru.

*** Distanța dintre puncte este formată din segmente cumulate ce sunt mai mici decât valoarea 1 milimetru.

Neutilizabil în Circuitul Civil

**DATE DESPRE IMOBILUL NR. 2778**

Oficiul de Cadastru și Publicitate Imobiliară SIBIU
Biroul de Cadastru și Publicitate Imobiliară Medias

A. Partea I. Descrierea imobilului

TEREN Extravilan

Adresa: Jud. Sibiu

Nr. Crt	Nr cadastral Nr. topografic	Suprafața* (mp)	Observații / Referințe
A1		10.600	Sector cadastral:20 Teren neimprejmuit;

B. Partea II. Proprietari și acte

Inscrieri privitoare la dreptul de proprietate și alte drepturi reale	Referințe
/	
Act Notarial nr. 374, din 12/03/1998 emis de NP DANIEL CRISTEA;	
B1	A1
Intabulare, drept de PROPRIETATE, cu titlu de donație, dobandit prin Conventie, cota actuala 1/1, cota initiala 1/1 1) NICULA FLORIN-LAURIAN	

C. Partea III. SARCINI .

Inscrieri privind dezmembramintele dreptului de proprietate, drepturi reale de garanție și sarcini	Referințe
NU SUNT	

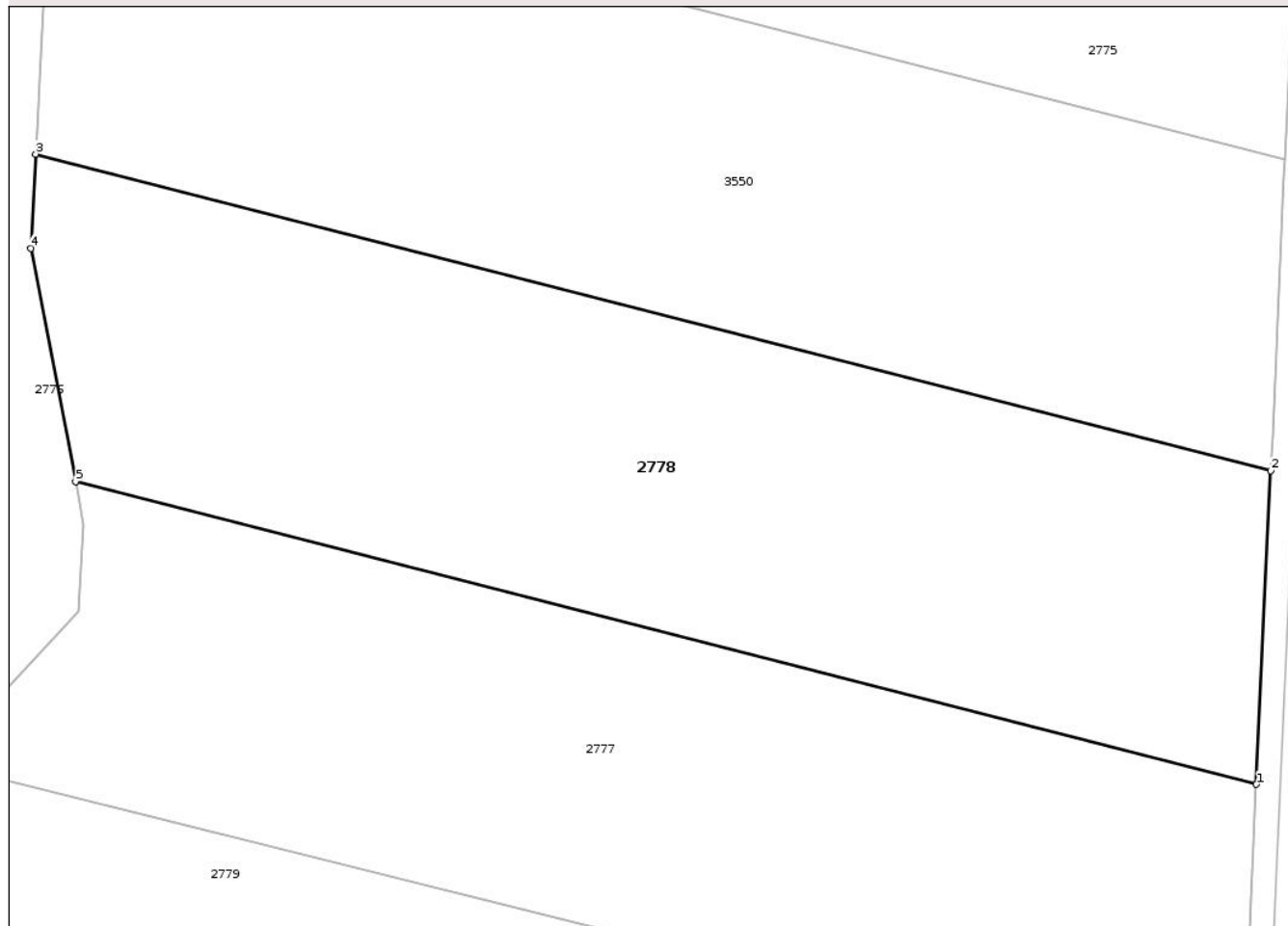
Anexa Nr. 1 La Partea I

Teren

Nr cadastral	Suprafața (mp)*	Observații / Referințe
	10.600	

* Suprafața este determinată în planul de proiecție Stereo 70.

DETALII LINIARE IMOBIL



Date referitoare la teren

Crt	Categorie folosință	Intra vilan	Suprafața (mp)	Tarla	Parcelă	Nr. topo	Observații / Referințe
1	arabil	NU	10.600	13	304/15/1	-	Număr parcelă 304/15 greșit în act

Lungime Segmente

1) Valorile lungimilor segmentelor sunt obținute din proiecție în plan.

Punct început	X / Y	Punct sfârșit	X / Y	Lungime segment (** (m)
1	474.626,269 525.575,041	2	474.628,64 525.627,0	52.013
2	474.628,64 525.627,0	3	474.423,904 525.679,496	211.359
3	474.423,904 525.679,496	4	474.423,086 525.663,902	15.615
4	474.423,086 525.663,902	5	474.430,513 525.625,234	39.375
5	474.430,513 525.625,234	1	474.626,269 525.575,041	202.088

** Lungimile segmentelor sunt determinate în planul de proiecție Stereo 70 și sunt rotunjite la 1 milimetru.

*** Distanța dintre puncte este formată din segmente cumulate ce sunt mai mici decât valoarea 1 milimetru.

Neutilizabil în Circuitul
Civil

**DATE DESPRE IMOBILUL NR. 2779**

Oficiul de Cadastru și Publicitate Imobiliară SIBIU
Biroul de Cadastru și Publicitate Imobiliară Medias

A. Partea I. Descrierea imobilului

TEREN Extravilan

Adresa: Jud. Sibiu

Nr. Crt	Nr cadastral Nr. topografic	Suprafața* (mp)	Observații / Referințe
A1		12.600	Sector cadastral:20 Teren neimprejmut;

B. Partea II. Proprietari și acte

Inscrieri privitoare la dreptul de proprietate și alte drepturi reale	Referințe
/	
Act Administrativ nr. 359/31, din 20/01/1993 emis de CJSDPAT SIBIU;	
B1	A1
Intabulare, drept de PROPRIETATE Legea 18/1991, dobandit prin Reconstituire, cota actuala 1/1, cota initiala 1/1 1) ONEȚ IOAN	

C. Partea III. SARCINI .

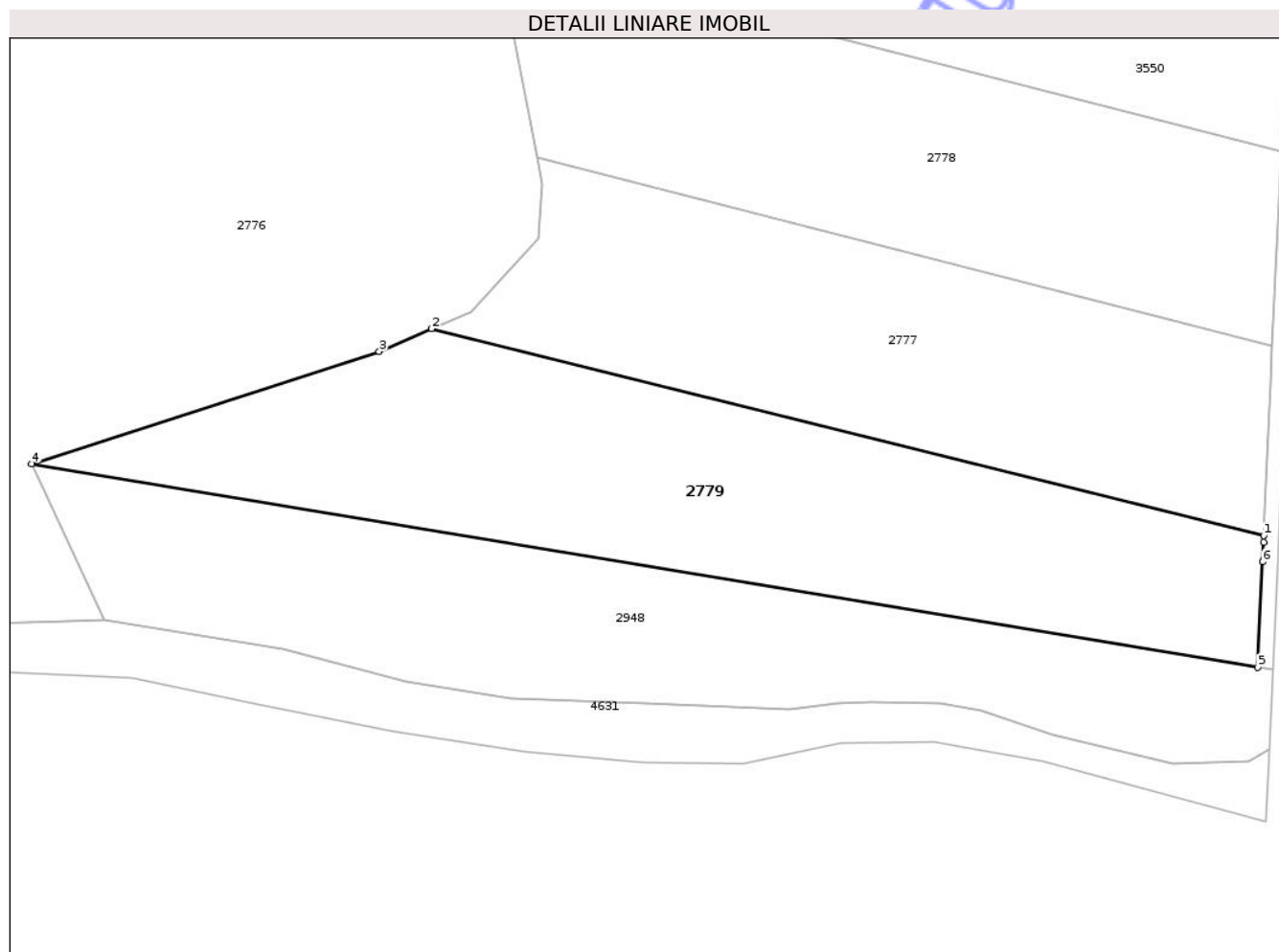
Inscrieri privind dezmembramintele dreptului de proprietate, drepturi reale de garanție și sarcini	Referințe
NU SUNT	

Anexa Nr. 1 La Partea I

Teren

Nr cadastral	Suprafața (mp)*	Observații / Referințe
	12.600	

* Suprafața este determinată în planul de proiecție Stereo 70.



Date referitoare la teren

Crt	Categorie folosință	Intra vilan	Suprafața (mp)	Tarla	Parcelă	Nr. topo	Observații / Referințe
1	arabil	NU	12.600	13	304/17/1	-	Număr parcelă 304/17 greșit în TP

Lungime Segmente

1) Valorile lungimilor segmentelor sunt obținute din proiecție în plan.

Punct început	X / Y	Punct sfârșit	X / Y	Lungime segment (** (m)
1	474.623,974 525.524,765	2	474.402,443 525.579,759	228.255
2	474.402,443 525.579,759	3	474.388,544 525.573,703	15.161
3	474.388,544 525.573,703	4	474.296,057 525.543,8	97.201
4	474.296,057 525.543,8	5	474.622,374 525.489,702	330.771
5	474.622,374 525.489,702	6	474.623,652 525.517,714	28.041

Punct început	X / Y	Punct sfârșit	X / Y	Lungime segment (** (m)
6	474.623,652 525.517,714	7	474.623,893 525.522,978	5.27
7	474.623,893 525.522,978	1	474.623,974 525.524,765	1.789

** Lungimile segmentelor sunt determinate în planul de proiecție Stereo 70 și sunt rotunjite la 1 milimetru.

*** Distanța dintre puncte este formată din segmente cumulate ce sunt mai mici decât valoarea 1 milimetru.

Neutilizabil în Circuitul Civil



DATE DESPRE IMOBILUL NR. 2780

Oficiul de Cadastru și Publicitate Imobiliară SIBIU
Biroul de Cadastru și Publicitate Imobiliară Medias

A. Partea I. Descrierea imobilului

TEREN Extravilan

Adresa: Jud. Sibiu

Nr. Crt	Nr cadastral Nr. topografic	Suprafața* (mp)	Observații / Referințe
A1		23.326	Sector cadastral:13 Teren neimprejmuit;

B. Partea II. Proprietari și acte

Inscrieri privitoare la dreptul de proprietate și alte drepturi reale	Referințe
/	
Act Administrativ nr. 5466, din 15/12/2025 emis de PRIMĂRIA COMUNIE HOGHILAG;	
B1	Inscrierea posesiei, drept de PROPRIETATE, dobandit prin Lege, cota actuala 1/1, cota initiala 1/1 1) NEIDENTIFICAT NEIDENTIFICAT
Act Normativ nr. 7, din 13/03/1996 emis de PARLAMENTUL ROMÂNIEI;	
B2	se notează mențiunea de proprietar neidentificat, rezerva comisiei locale de fond funciar

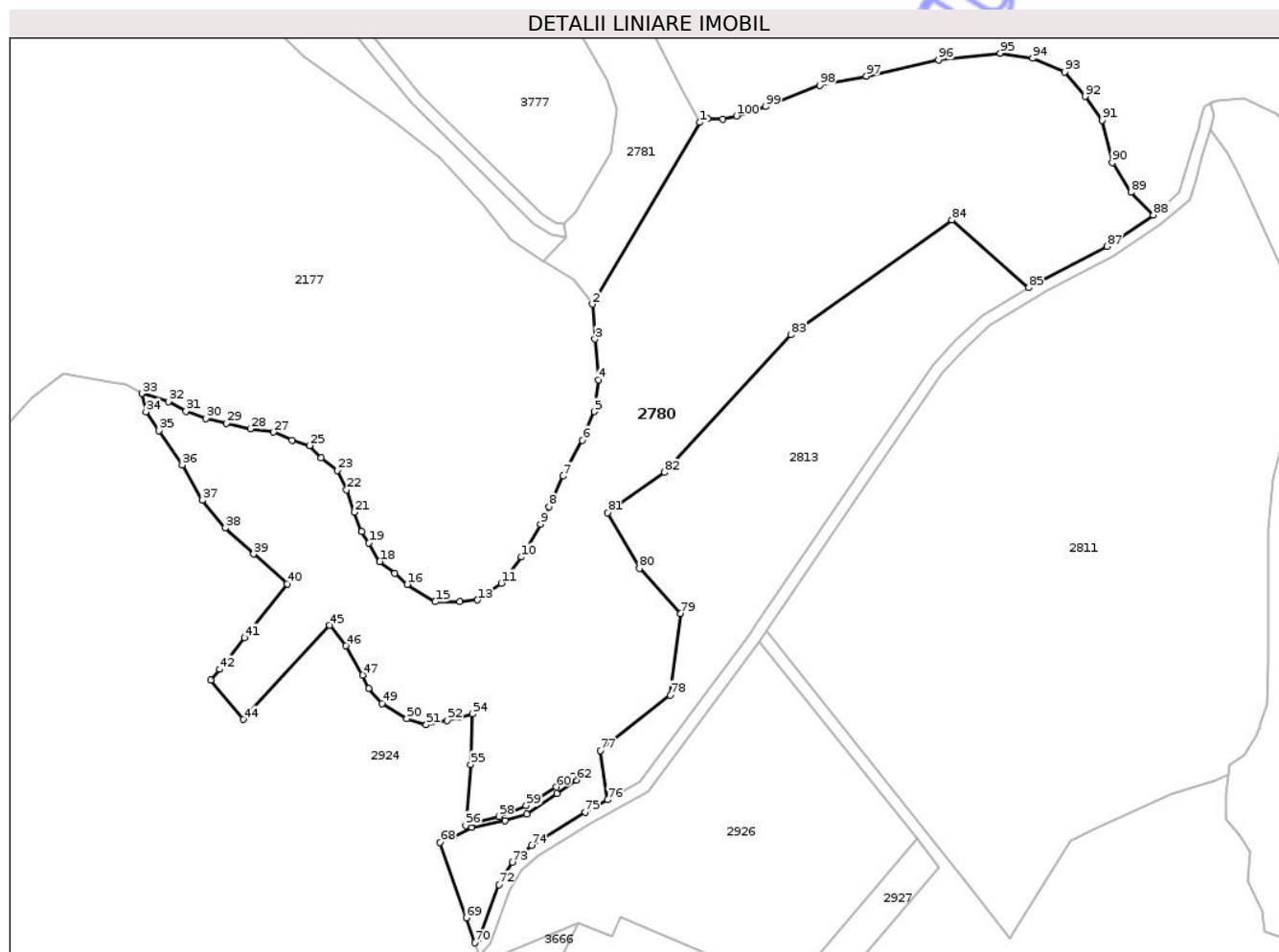
C. Partea III. SARCINI .

Inscrieri privind dezmembramentele dreptului de proprietate, drepturi reale de garanție și sarcini	Referințe
NU SUNT	

Teren

Nr cadastral	Suprafața (mp)*	Observații / Referințe
	23.326	

* Suprafața este determinată în planul de proiecție Stereo 70.



Date referitoare la teren

Crt	Categorie folosință	Intravilan	Suprafața (mp)	Tarla	Parcelă	Nr. topo	Observații / Referințe
1	padure	NU	23.326	6	141	-	

Lungime Segmente

1) Valorile lungimilor segmentelor sunt obținute din proiecție în plan.

Punct început	X / Y	Punct sfârșit	X / Y	Lungime segment
1	474.089,694 / 528.743,274	2	474.054,494 / 528.683,894	69.029
4	474.056,47 / 528.659,205	5	474.055,167 / 528.648,784	10.502
7	474.044,958 / 528.627,726	8	474.040,295 / 528.617,707	11.051
10	474.031,408 / 528.601,306	11	474.024,741 / 528.592,764	10.836
13	474.016,944 / 528.587,262	14	474.011,299 / 528.586,681	5.675
16	473.994,0 / 528.592,351	17	473.990,006 / 528.595,971	5.39
2	474.054,494 / 528.683,894	3	474.055,383 / 528.672,447	11.481
5	474.055,167 / 528.648,784	6	474.051,256 / 528.639,45	10.12
8	474.040,295 / 528.617,707	9	474.037,56 / 528.612,069	6.266
11	474.024,741 / 528.592,764	12	474.020,32 / 528.589,996	5.216
14	474.011,299 / 528.586,681	15	474.003,195 / 528.586,69	8.104
17	473.990,006 / 528.595,971	18	473.985,084 / 528.599,869	6.279
3	474.055,383 / 528.672,447	4	474.056,47 / 528.659,205	13.287
6	474.051,256 / 528.639,45	7	474.044,958 / 528.627,726	13.309
9	474.037,56 / 528.612,069	10	474.031,408 / 528.601,306	12.397
12	474.020,32 / 528.589,996	13	474.016,944 / 528.587,262	4.344
15	474.003,195 / 528.586,69	16	473.994,0 / 528.592,351	10.798
18	473.985,084 / 528.599,869	19	473.981,517 / 528.605,963	7.061

Punct început	X / Y	Punct sfârșit	X / Y	Lungime segment	Punct început	X / Y	Punct sfârșit	X / Y	Lungime segment	Punct început	X / Y	Punct sfârșit	X / Y	Lungime segment
19	473.981,517 528.605,963	20	473.979,158 528.609,63	4.36	20	473.979,158 528.609,63	21	473.976,799 528.615,918	6.716	21	473.976,799 528.615,918	22	473.974,177 528.623,255	7.791
22	473.974,177 528.623,255	23	473.971,294 528.629,543	6.917	23	473.971,294 528.629,543	24	473.965,789 528.633,734	6.919	24	473.965,789 528.633,734	25	473.962,118 528.637,665	5.379
25	473.962,118 528.637,665	26	473.956,349 528.639,499	6.054	26	473.956,349 528.639,499	27	473.950,319 528.642,118	6.574	27	473.950,319 528.642,118	28	473.942,719 528.643,167	7.672
28	473.942,719 528.643,167	29	473.934,852 528.645,001	8.078	29	473.934,852 528.645,001	30	473.928,298 528.646,573	6.74	30	473.928,298 528.646,573	31	473.921,744 528.648,93	6.965
31	473.921,744 528.648,93	32	473.915,977 528.652,075	6.569	32	473.915,977 528.652,075	33	473.907,326 528.654,695	9.039	33	473.907,326 528.654,695	34	473.908,639 528.648,765	6.074
34	473.908,639 528.648,765	35	473.912,93 528.642,621	7.494	35	473.912,93 528.642,621	36	473.920,515 528.631,382	13.559	36	473.920,515 528.631,382	37	473.927,142 528.619,803	13.341
37	473.927,142 528.619,803	38	473.934,575 528.610,828	11.653	38	473.934,575 528.610,828	39	473.943,81 528.602,265	12.594	39	473.943,81 528.602,265	40	473.954,794 528.592,574	14.648
40	473.954,794 528.592,574	41	473.940,877 528.574,934	22.469	41	473.940,877 528.574,934	42	473.932,665 528.564,617	13.186	42	473.932,665 528.564,617	43	473.929,805 528.561,031	4.587
43	473.929,805 528.561,031	44	473.940,493 528.548,238	16.67	44	473.940,493 528.548,238	45	473.968,573 528.578,988	41.642	45	473.968,573 528.578,988	46	473.973,948 528.572,266	8.607
46	473.973,948 528.572,266	47	473.979,399 528.562,796	10.927	47	473.979,399 528.562,796	48	473.981,386 528.558,312	4.905	48	473.981,386 528.558,312	49	473.985,72 528.553,418	6.537
49	473.985,72 528.553,418	50	473.993,896 528.548,463	9.56	50	473.993,896 528.548,463	51	474.000,271 528.546,537	6.66	51	474.000,271 528.546,537	52	474.007,127 528.547,928	6.996
52	474.007,127 528.547,928	53	474.010,925 528.548,89	3.918	53	474.010,925 528.548,89	54	474.015,386 528.550,02	4.602	54	474.015,386 528.550,02	55	474.014,79 528.533,471	16.56
55	474.014,79 528.533,471	56	474.013,111 528.513,674	19.868	56	474.013,111 528.513,674	57	474.015,513 528.514,55	2.557	57	474.015,513 528.514,55	58	474.023,995 528.516,652	8.739
58	474.023,995 528.516,652	59	474.032,917 528.520,017	9.535	59	474.032,917 528.520,017	60	474.042,679 528.526,141	11.524	60	474.042,679 528.526,141	61	474.048,28 528.529,803	6.692
61	474.048,28 528.529,803	62	474.049,351 528.528,448	1.727	62	474.049,351 528.528,448	63	474.042,911 528.524,084	7.779	63	474.042,911 528.524,084	64	474.033,064 528.517,286	11.966
64	474.033,064 528.517,286	65	474.026,034 528.515,273	7.313	65	474.026,034 528.515,273	66	474.015,232 528.512,952	11.049	66	474.015,232 528.512,952	67	474.009,023 528.509,721	6.999
67	474.009,023 528.509,721	68	474.004,801 528.508,129	4.512	68	474.004,801 528.508,129	69	474.013,304 528.483,457	26.096	69	474.013,304 528.483,457	70	474.016,113 528.475,306	8.621
70	474.016,113 528.475,306	71	474.017,663 528.476,977	2.279	71	474.017,663 528.476,977	72	474.023,946 528.494,304	18.431	72	474.023,946 528.494,304	73	474.028,447 528.501,636	8.603
73	474.028,447 528.501,636	74	474.034,617 528.507,085	8.232	74	474.034,617 528.507,085	75	474.052,158 528.517,972	20.645	75	474.052,158 528.517,972	76	474.059,454 528.522,026	8.347
76	474.059,454 528.522,026	77	474.057,228 528.538,04	16.168	77	474.057,228 528.538,04	78	474.080,015 528.556,254	29.172	78	474.080,015 528.556,254	79	474.083,454 528.582,856	26.823
79	474.083,454 528.582,856	80	474.069,961 528.597,583	19.974	80	474.069,961 528.597,583	81	474.059,607 528.615,812	20.964	81	474.059,607 528.615,812	82	474.078,026 528.628,938	22.618
82	474.078,026 528.628,938	83	474.119,399 528.673,924	61.118	83	474.119,399 528.673,924	84	474.172,097 528.711,389	64.658	84	474.172,097 528.711,389	85	474.197,203 528.689,237	33.482
85	474.197,203 528.689,237	86	474.201,315 528.691,724	4.806	86	474.201,315 528.691,724	87	474.222,731 528.702,747	24.086	87	474.222,731 528.702,747	88	474.237,921 528.713,037	18.347
88	474.237,921 528.713,037	89	474.230,567 528.720,414	10.416	89	474.230,567 528.720,414	90	474.224,467 528.730,11	11.455	90	474.224,467 528.730,11	91	474.221,142 528.743,964	14.247
91	474.221,142 528.743,964	92	474.215,596 528.751,721	9.536	92	474.215,596 528.751,721	93	474.208,943 528.759,755	10.431	93	474.208,943 528.759,755	94	474.198,41 528.764,188	11.428
94	474.198,41 528.764,188	95	474.187,875 528.765,85	10.665	95	474.187,875 528.765,85	96	474.167,638 528.763,633	20.358	96	474.167,638 528.763,633	97	474.144,075 528.758,37	24.144
97	474.144,075 528.758,37	98	474.128,829 528.755,322	15.548	98	474.128,829 528.755,322	99	474.111,085 528.748,395	19.048	99	474.111,085 528.748,395	100	474.101,659 528.745,349	9.906
100	474.101,659 528.745,349	101	474.097,097 528.744,295	4.682	101	474.097,097 528.744,295	102	474.092,248 528.744,549	4.856	102	474.092,248 528.744,549	1	474.089,694 528.743,274	2.855

** Lungimile segmentelor sunt determinate în planul de proiecție Stereo 70 și sunt rotunjite la 1 milimetru.

*** Distanța dintre puncte este formată din segmente cumulate ce sunt mai mici decât valoarea 1 milimetru.

**DATE DESPRE IMOBILUL NR. 2782**

Oficiul de Cadastru și Publicitate Imobiliară SIBIU
Biroul de Cadastru și Publicitate Imobiliară Medias

A. Partea I. Descrierea imobilului

TEREN Extravilan

Adresa: Jud. Sibiu

Nr. Crt	Nr cadastral Nr. topografic	Suprafața* (mp)	Observații / Referințe
A1		2.000	Sector cadastral:6 Teren neimprejmuit;

B. Partea II. Proprietari și acte

Inscrieri privitoare la dreptul de proprietate și alte drepturi reale	Referințe
/	
Act Administrativ nr. 403/31, din 20/01/1993 emis de CJSDPAT SIBIU;	
B1	A1
Intabulare, drept de PROPRIETATE Legea 18/1991, dobandit prin Constituire, cota actuala 1/1, cota initiala 1/1 1) LĂCATUȘ IOSIF JR.	

C. Partea III. SARCINI .

Inscrieri privind dezmembramintele dreptului de proprietate, drepturi reale de garanție și sarcini	Referințe
NU SUNT	

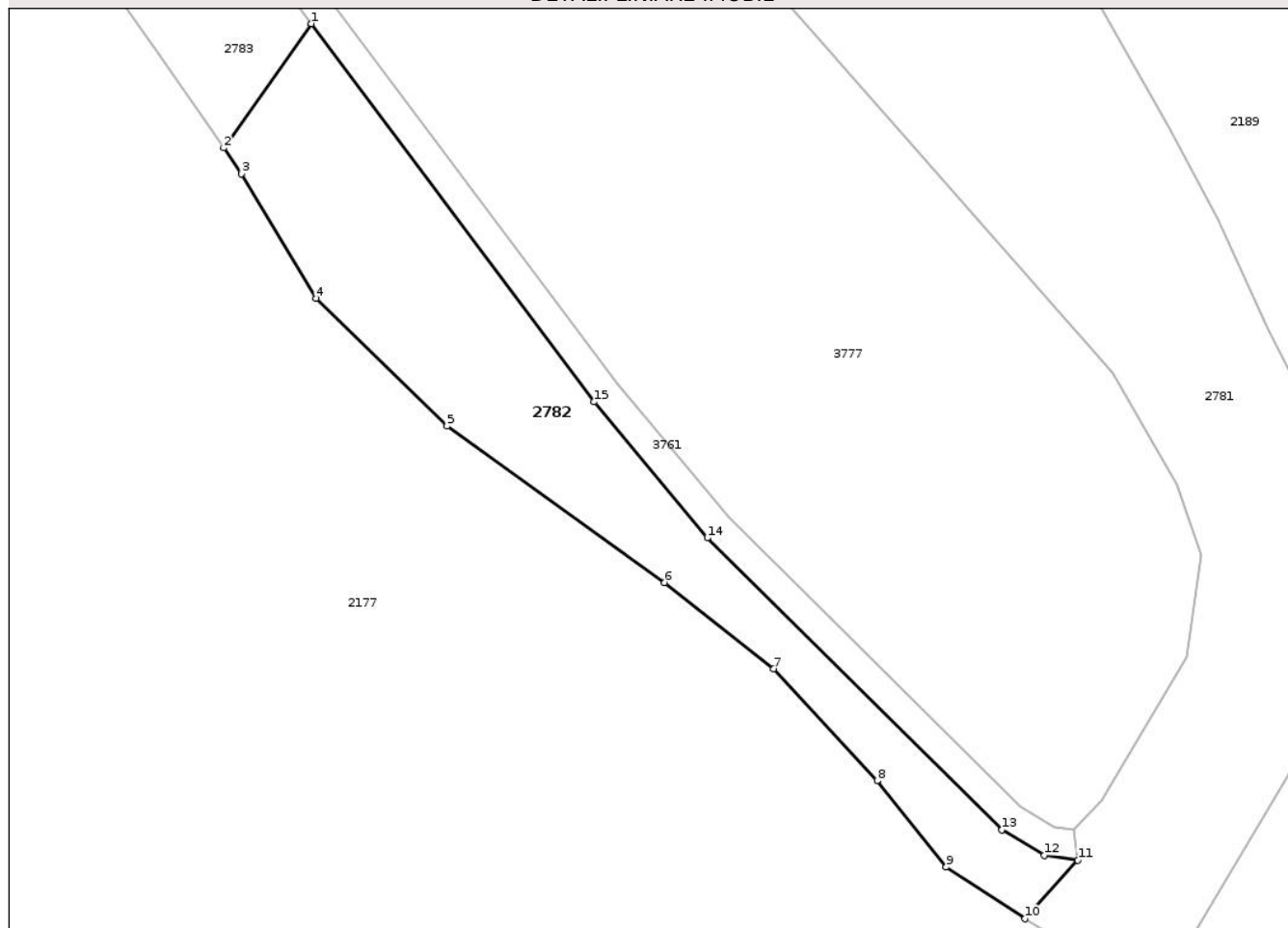
Anexa Nr. 1 La Partea I

Teren

Nr cadastral	Suprafața (mp)*	Observații / Referințe
	2.000	

* Suprafața este determinată în planul de proiecție Stereo 70.

DETALII LINIARE IMOBIL



Date referitoare la teren

Crt	Categorie folosință	Intra vilan	Suprafața (mp)	Tarla	Parcelă	Nr. topo	Observații / Referințe
1	faneata	NU	2.000	5	36/27	-	

Lungime Segmente

1) Valorile lungimilor segmentelor sunt obținute din proiecție în plan.

Punct început	X / Y	Punct sfârșit	X / Y	Lungime segment (** (m)
1	473.941,583 528.819,607	2	473.929,653 528.802,709	20.685
2	473.929,653 528.802,709	3	473.932,087 528.799,197	4.273
3	473.932,087 528.799,197	4	473.942,246 528.782,274	19.738
4	473.942,246 528.782,274	5	473.960,027 528.764,928	24.84
5	473.960,027 528.764,928	6	473.989,613 528.743,655	36.44

Punct început	X / Y	Punct sfârșit	X / Y	Lungime segment (** (m)
6	473.989,613 528.743,655	7	474.004,467 528.731,938	18.919
7	474.004,467 528.731,938	8	474.018,537 528.716,704	20.737
8	474.018,537 528.716,704	9	474.027,916 528.704,986	15.009
9	474.027,916 528.704,986	10	474.038,662 528.697,95	12.845
10	474.038,662 528.697,95	11	474.045,836 528.705,875	10.69
11	474.045,836 528.705,875	12	474.041,246 528.706,554	4.64
12	474.041,246 528.706,554	13	474.035,465 528.710,017	6.739
13	474.035,465 528.710,017	14	473.995,442 528.749,711	56.369
14	473.995,442 528.749,711	15	473.980,05 528.768,195	24.054
15	473.980,05 528.768,195	1	473.941,583 528.819,607	64.21

** Lungimile segmentelor sunt determinate în planul de proiecție Stereo 70 și sunt rotunjite la 1 milimetru.

*** Distanța dintre puncte este formată din segmente cumulate ce sunt mai mici decât valoarea 1 milimetru.



DATE DESPRE IMOBILUL NR. 2783

Oficiul de Cadastru și Publicitate Imobiliară SIBIU
Biroul de Cadastru și Publicitate Imobiliară Medias

A. Partea I. Descrierea imobilului

TEREN Extravilan

Adresa: Jud. Sibiu

Nr. Crt	Nr cadastral Nr. topografic	Suprafața* (mp)	Observații / Referințe
A1		3.000	Sector cadastral:6 Teren neimprejmuit;

B. Partea II. Proprietari și acte

Inscrieri privitoare la dreptul de proprietate și alte drepturi reale	Referințe
/	
Act Administrativ nr. 2047/31, din 02/04/2003 emis de CJSDPAT SIBIU;	
B1	A1
Intabulare, drept de PROPRIETATE, Legea 18/1991, Legea 169/1997, Legea 1/2000, dobandit prin Reconstituire, cota actuala 1/1, cota initiala 1/1	
1) ZIBRO PASCU 2) ZIRBO FLORICA 3) ZIBRO TRAIAN 4) ZIRBO ROMAN 5) ZIRBO GAVRIL 6) ZIBRO ANA 7) ZIBRO ARDELEAN 8) ZIBRO MIHAI 9) ZIBRO VIORICA 10) ZIBRO MARINICA 11) ZIBRO IOAN	

C. Partea III. SARCINI

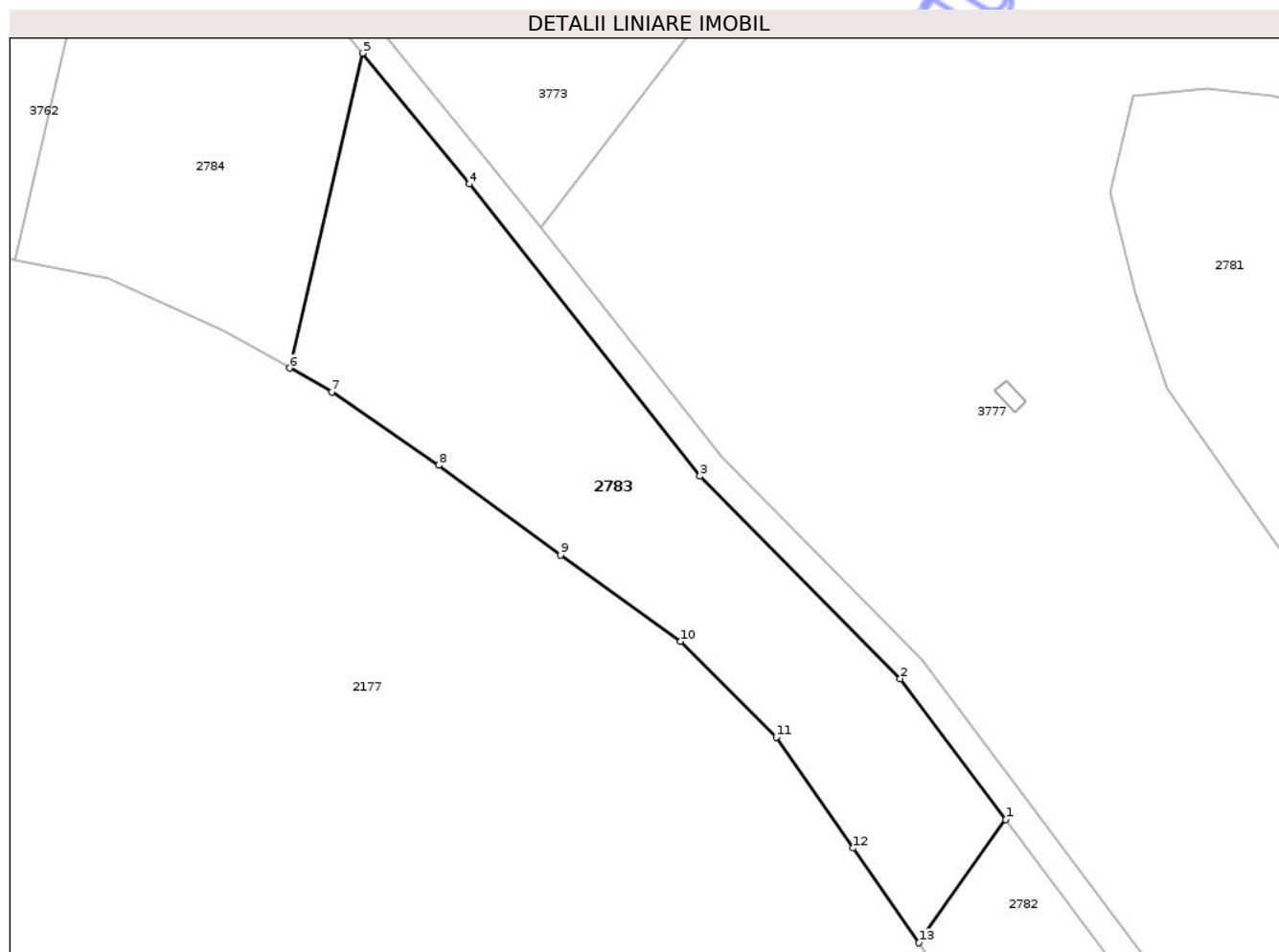
Inscrieri privind dezmembramintele dreptului de proprietate, drepturi reale de garanție și sarcini	Referințe
NU SUNT	

Anexa Nr. 1 La Partea I

Teren

Nr cadastral	Suprafața (mp)*	Observații / Referințe
	3.000	

* Suprafața este determinată în planul de proiecție Stereo 70.



Date referitoare la teren

Crt	Categorie folosință	Intra vilan	Suprafața (mp)	Tarla	Parcelă	Nr. topo	Observații / Referințe
1	faneata	NU	3.000	5	136/24	-	

Lungime Segmente

1) Valorile lungimilor segmentelor sunt obținute din proiecție în plan.

Punct început	X / Y	Punct sfârșit	X / Y	Lungime segment (** (m)
1	473.941,583 528.819,607	2	473.927,118 528.838,94	24.145
2	473.927,118 528.838,94	3	473.899,591 528.866,747	39.128
3	473.899,591 528.866,747	4	473.867,924 528.906,808	51.065
4	473.867,924 528.906,808	5	473.853,29 528.924,755	23.157
5	473.853,29 528.924,755	6	473.843,276 528.881,549	44.351

Punct început	X / Y	Punct sfârșit	X / Y	Lungime segment (** (m)
6	473.843,276 528.881,549	7	473.849,065 528.878,294	6.641
7	473.849,065 528.878,294	8	473.863,74 528.868,212	17.805
8	473.863,74 528.868,212	9	473.880,439 528.855,89	20.753
9	473.880,439 528.855,89	10	473.896,95 528.844,043	20.322
10	473.896,95 528.844,043	11	473.910,073 528.830,928	18.553
11	473.910,073 528.830,928	12	473.920,655 528.815,697	18.546
12	473.920,655 528.815,697	13	473.929,653 528.802,709	15.8
13	473.929,653 528.802,709	1	473.941,583 528.819,607	20.685

** Lungimile segmentelor sunt determinate în planul de proiecție Stereo 70 și sunt rotunjite la 1 milimetru.

*** Distanța dintre puncte este formată din segmente cumulate ce sunt mai mici decât valoarea 1 milimetru.

**DATE DESPRE IMOBILUL NR. 2786**

Oficiul de Cadastru și Publicitate Imobiliară SIBIU
Biroul de Cadastru și Publicitate Imobiliară Medias

A. Partea I. Descrierea imobilului

TEREN Extravilan

Adresa: Jud. Sibiu

Nr. Crt	Nr cadastral Nr. topografic	Suprafața* (mp)	Observații / Referințe
A1		8.000	Sector cadastral:6 Teren neimprejmuit;

B. Partea II. Proprietari și acte

Inscrieri privitoare la dreptul de proprietate și alte drepturi reale	Referințe
/	
Act Administrativ nr. 365/31, din 21/01/1993 emis de CJSDPAT SIBIU;	
B1	A1
Intabulare, drept de PROPRIETATE, Legea 18/1991, dobandit prin Reconstituire, cota actuala 1/1, cota initiala 1/1 1) MALÎNCRĂVEAN ANA	

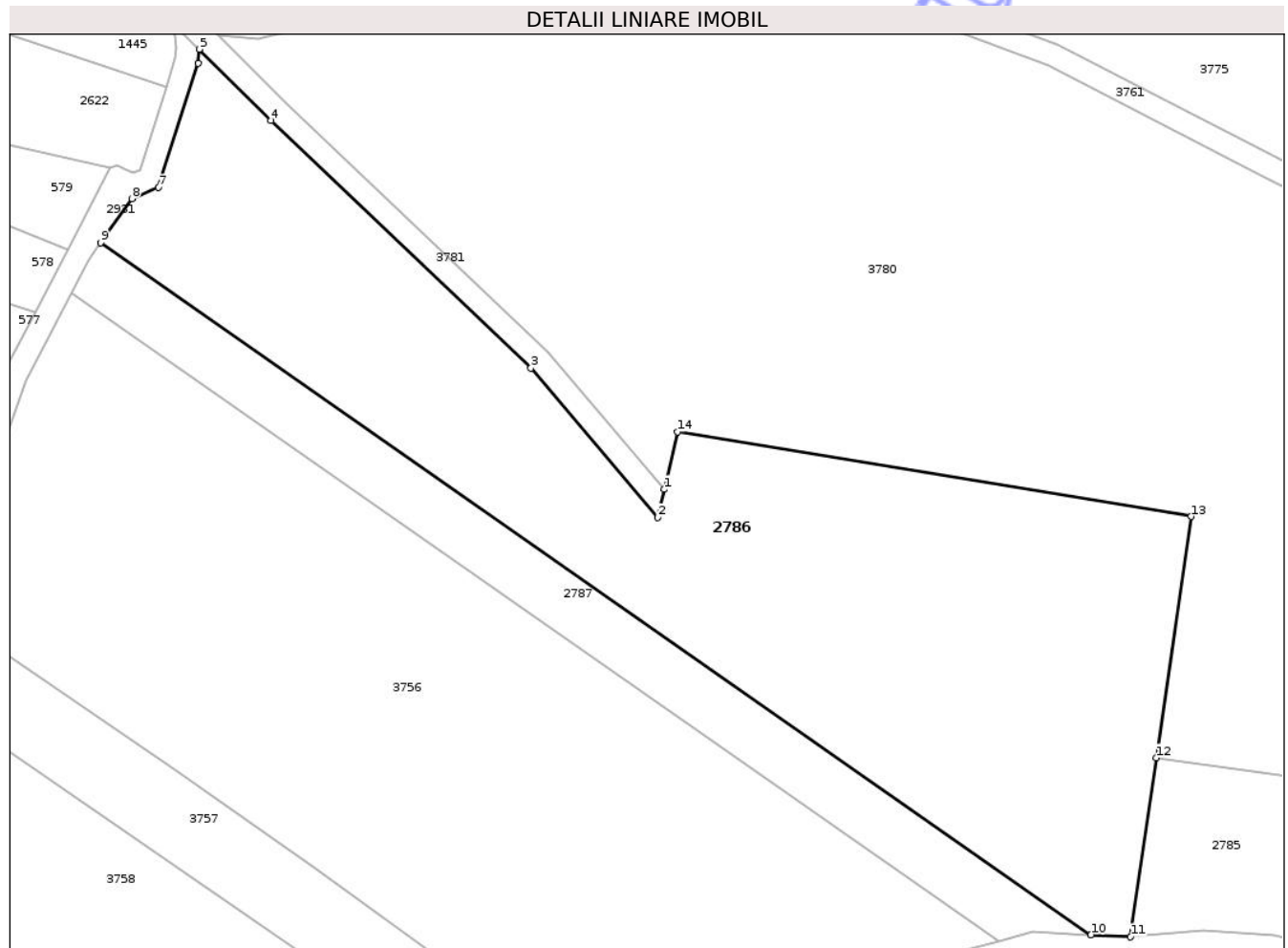
C. Partea III. SARCINI .

Inscrieri privind dezmembramintele dreptului de proprietate, drepturi reale de garanție și sarcini	Referințe
NU SUNT	

Teren

Nr cadastral	Suprafața (mp)*	Observații / Referințe
	8.000	

* Suprafața este determinată în planul de proiecție Stereo 70.



Date referitoare la teren

Crt	Categorie folosință	Intra vilan	Suprafața (mp)	Tarla	Parcelă	Nr. topo	Observații / Referințe
1	faneata	NU	8.000	5	137/1	-	

Lungime Segmente

1) Valorile lungimilor segmentelor sunt obținute din proiecție în plan.

Punct început	X / Y	Punct sfârșit	X / Y	Lungime segment (** (m)
1	473.555,028 528.979,276	2	473.553,923 528.974,403	4.997
2	473.553,923 528.974,403	3	473.531,985 529.000,185	33.852
3	473.531,985 529.000,185	4	473.487,1 529.042,928	61.981
4	473.487,1 529.042,928	5	473.474,699 529.055,197	17.445
5	473.474,699 529.055,197	6	473.474,441 529.052,802	2.409

Punct început	X / Y	Punct sfârșit	X / Y	Lungime segment (** (m)
6	473.474,441 529.052,802	7	473.467,66 529.031,36	22.489
7	473.467,66 529.031,36	8	473.463,035 529.029,437	5.009
8	473.463,035 529.029,437	9	473.457,657 529.021,81	9.332
9	473.457,657 529.021,81	10	473.628,731 528.902,418	208.616
10	473.628,731 528.902,418	11	473.635,551 528.902,05	6.83
11	473.635,551 528.902,05	12	473.640,017 528.932,953	31.224
12	473.640,017 528.932,953	13	473.646,036 528.974,597	42.077
13	473.646,036 528.974,597	14	473.557,269 528.989,158	89.953
14	473.557,269 528.989,158	1	473.555,028 528.979,276	10.133

** Lungimile segmentelor sunt determinate în planul de proiecție Stereo 70 și sunt rotunjite la 1 milimetru.

*** Distanța dintre puncte este formată din segmente cumulate ce sunt mai mici decât valoarea 1 milimetru.

**DATE DESPRE IMOBILUL NR. 2781**

Oficiul de Cadastru și Publicitate Imobiliară SIBIU
Biroul de Cadastru și Publicitate Imobiliară Medias

A. Partea I. Descrierea imobilului

TEREN Extravilan

Adresa: Jud. Sibiu

Nr. Crt	Nr cadastral Nr. topografic	Suprafața* (mp)	Observații / Referințe
A1		11.505	Sector cadastral:5 Teren neimprejmuit;

B. Partea II. Proprietari și acte

Inscrieri privitoare la dreptul de proprietate și alte drepturi reale	Referințe
/	
Act Administrativ nr. 5466, din 15/12/2025 emis de PRIMĂRIA COMUNIE HOGHILAG;	
B1	Inscrierea posesiei, drept de PROPRIETATE, dobândit prin Lege, cota actuala 1/1, cota initiala 1/1
	1) NEIDENTIFICAT NEIDENTIFICAT
Act Normativ nr. 7, din 13/03/1996 emis de PARLAMENTUL ROMÂNIEI;	
B2	se notează mențiunea de proprietar neidentificat, rezerva comisiei locale de fond funciar

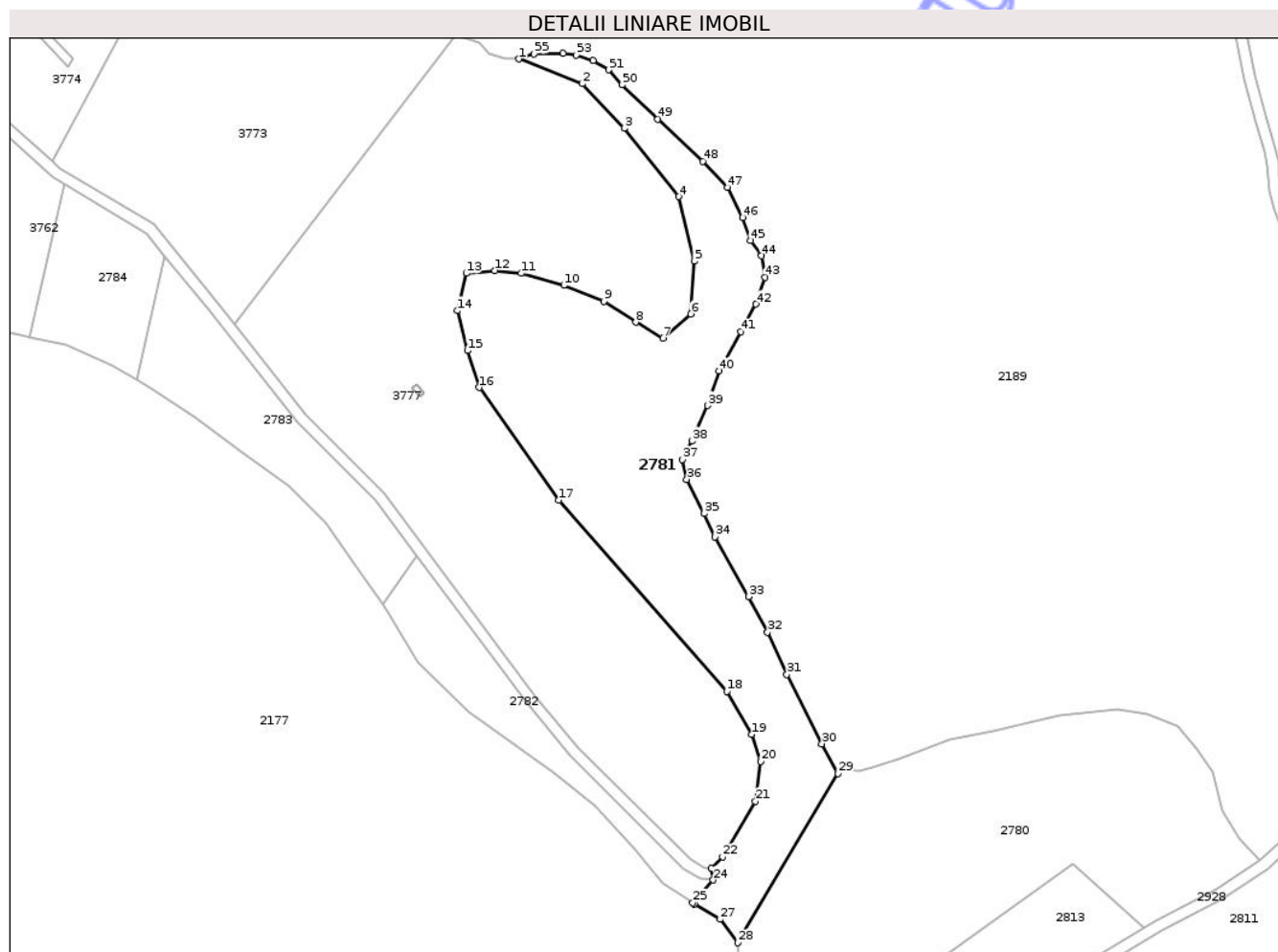
C. Partea III. SARCINI .

Inscrieri privind dezmembramentele dreptului de proprietate, drepturi reale de garanție și sarcini	Referințe
NU SUNT	

Teren

Nr cadastral	Suprafața (mp)*	Observații / Referințe
	11.505	

* Suprafața este determinată în planul de proiecție Stereo 70.



Date referitoare la teren

Crt	Categorie folosință	Intra vilan	Suprafața (mp)	Tarla	Parcelă	Nr. topo	Observații / Referințe
1	faneata	NU	11.505	5	136	-	

Lungime Segmente

1) Valorile lungimilor segmentelor sunt obținute din proiecție în plan.

Punct început	X / Y	Punct sfârșit	X / Y	Lungime segment	Punct început	X / Y	Punct sfârșit	X / Y	Lungime segment	Punct început	X / Y	Punct sfârșit	X / Y	Lungime segment
1	473.977,646 528.994,034	2	473.999,813 528.985,338	23.81 2	2	473.999,813 528.985,338	3	474.014,553 528.969,724	21.47 2	3	474.014,553 528.969,724	4	474.033,688 528.945,716	30.70 1
4	474.033,688 528.945,716	5	474.039,181 528.923,141	23.23 4	5	474.039,181 528.923,141	6	474.037,936 528.904,538	18.64 5	6	474.037,936 528.904,538	7	474.028,213 528.896,049	12.90 7
7	474.028,213 528.896,049	8	474.018,633 528.901,686	11.11 5	8	474.018,633 528.901,686	9	474.007,418 528.909,041	13.41 2	9	474.007,418 528.909,041	10	473.993,379 528.914,611	15.10 4
10	473.993,379 528.914,611	11	473.978,367 528.918,841	15.59 7	11	473.978,367 528.918,841	12	473.969,143 528.919,826	9.276 6	12	473.969,143 528.919,826	13	473.959,072 528.918,841	10.11 9
13	473.959,072 528.918,841	14	473.955,909 528.905,673	13.54 3	14	473.955,909 528.905,673	15	473.959,501 528.891,685	14.44 2	15	473.959,501 528.891,685	16	473.963,659 528.878,761	13.57 6
16	473.963,659 528.878,761	17	473.991,507 528.839,204	48.37 6	17	473.991,507 528.839,204	18	474.050,624 528.772,152	89.39 1	18	474.050,624 528.772,152	19	474.059,333 528.756,988	17.48 7

Punct început	X / Y	Punct sfârșit	X / Y	Lungime segment	Punct început	X / Y	Punct sfârșit	X / Y	Lungime segment	Punct început	X / Y	Punct sfârșit	X / Y	Lungime segment
19	474.059,333 528.756,988	20	474.062,551 528.747,453	10.063	20	474.062,551 528.747,453	21	474.060,664 528.733,475	14.105	21	474.060,664 528.733,475	22	474.049,13 528.713,978	22.653
22	474.049,13 528.713,978	23	474.045,234 528.710,008	5.562	23	474.045,234 528.710,008	24	474.045,836 528.705,875	4.177	24	474.045,836 528.705,875	25	474.038,662 528.697,95	10.69
25	474.038,662 528.697,95	26	474.039,251 528.697,565	0.704	26	474.039,251 528.697,565	27	474.048,241 528.692,097	10.522	27	474.048,241 528.692,097	28	474.054,494 528.683,894	10.315
28	474.054,494 528.683,894	29	474.089,694 528.743,274	69.029	29	474.089,694 528.743,274	30	474.083,949 528.753,736	11.936	30	474.083,949 528.753,736	31	474.071,692 528.778,105	27.278
31	474.071,692 528.778,105	32	474.064,926 528.792,906	16.274	32	474.064,926 528.792,906	33	474.058,287 528.805,409	14.156	33	474.058,287 528.805,409	34	474.046,419 528.826,342	24.063
34	474.046,419 528.826,342	35	474.042,675 528.834,575	9.044	35	474.042,675 528.834,575	36	474.036,534 528.846,549	13.457	36	474.036,534 528.846,549	37	474.035,036 528.853,435	7.047
37	474.035,036 528.853,435	38	474.038,331 528.860,02	7.363	38	474.038,331 528.860,02	39	474.043,874 528.872,444	13.604	39	474.043,874 528.872,444	40	474.047,893 528.884,578	12.782
40	474.047,893 528.884,578	41	474.055,44 528.898,314	15.673	41	474.055,44 528.898,314	42	474.060,83 528.908,009	11.093	42	474.060,83 528.908,009	43	474.064,063 528.917,435	9.965
43	474.064,063 528.917,435	44	474.062,716 528.924,975	7.659	44	474.062,716 528.924,975	45	474.058,941 528.930,362	6.578	45	474.058,941 528.930,362	46	474.056,248 528.938,442	8.517
46	474.056,248 528.938,442	47	474.050,859 528.948,944	11.804	47	474.050,859 528.948,944	48	474.042,235 528.958,102	12.579	48	474.042,235 528.958,102	49	474.026,335 528.972,913	21.73
49	474.026,335 528.972,913	50	474.013,838 528.984,991	17.38	50	474.013,838 528.984,991	51	474.009,168 528.990,241	7.026	51	474.009,168 528.990,241	52	474.003,622 528.993,451	6.408
52	474.003,622 528.993,451	53	473.997,786 528.995,492	6.183	53	473.997,786 528.995,492	54	473.993,115 528.996,076	4.707	54	473.993,115 528.996,076	55	473.982,899 528.995,784	10.22
55	473.982,899 528.995,784	1	473.977,646 528.994,034	5.537										

** Lungimile segmentelor sunt determinate în planul de proiecție Stereo 70 și sunt rotunjite la 1 milimetru.

*** Distanța dintre puncte este formată din segmente cumulate ce sunt mai mici decât valoarea 1 milimetru.

**DATE DESPRE IMOBILUL NR. 2784**

Oficiul de Cadastru și Publicitate Imobiliară SIBIU
Biroul de Cadastru și Publicitate Imobiliară Medias

A. Partea I. Descrierea imobilului

TEREN Extravilan

Adresa: Jud. Sibiu

Nr. Crt	Nr cadastral Nr. topografic	Suprafața* (mp)	Observații / Referințe
A1		2.000	Sector cadastral:6 Teren neimprejmuit;

B. Partea II. Proprietari și acte

Inscrieri privitoare la dreptul de proprietate și alte drepturi reale	Referințe
/	
Act Administrativ nr. 5466, din 15/12/2025 emis de PRIMĂRIA COMUNIE HOGHILAG;	
B1	Inscrierea posesiei, drept de PROPRIETATE, dobandit prin Lege, cota actuala 1/1, cota initiala 1/1
	1) NEIDENTIFICAT NEIDENTIFICAT
Act Normativ nr. 7, din 13/03/1996 emis de PARLAMENTUL ROMÂNIEI;	
B2	se notează mențiunea de proprietar neidentificat, rezerva comisiei locale de fond funciar

C. Partea III. SARCINI .

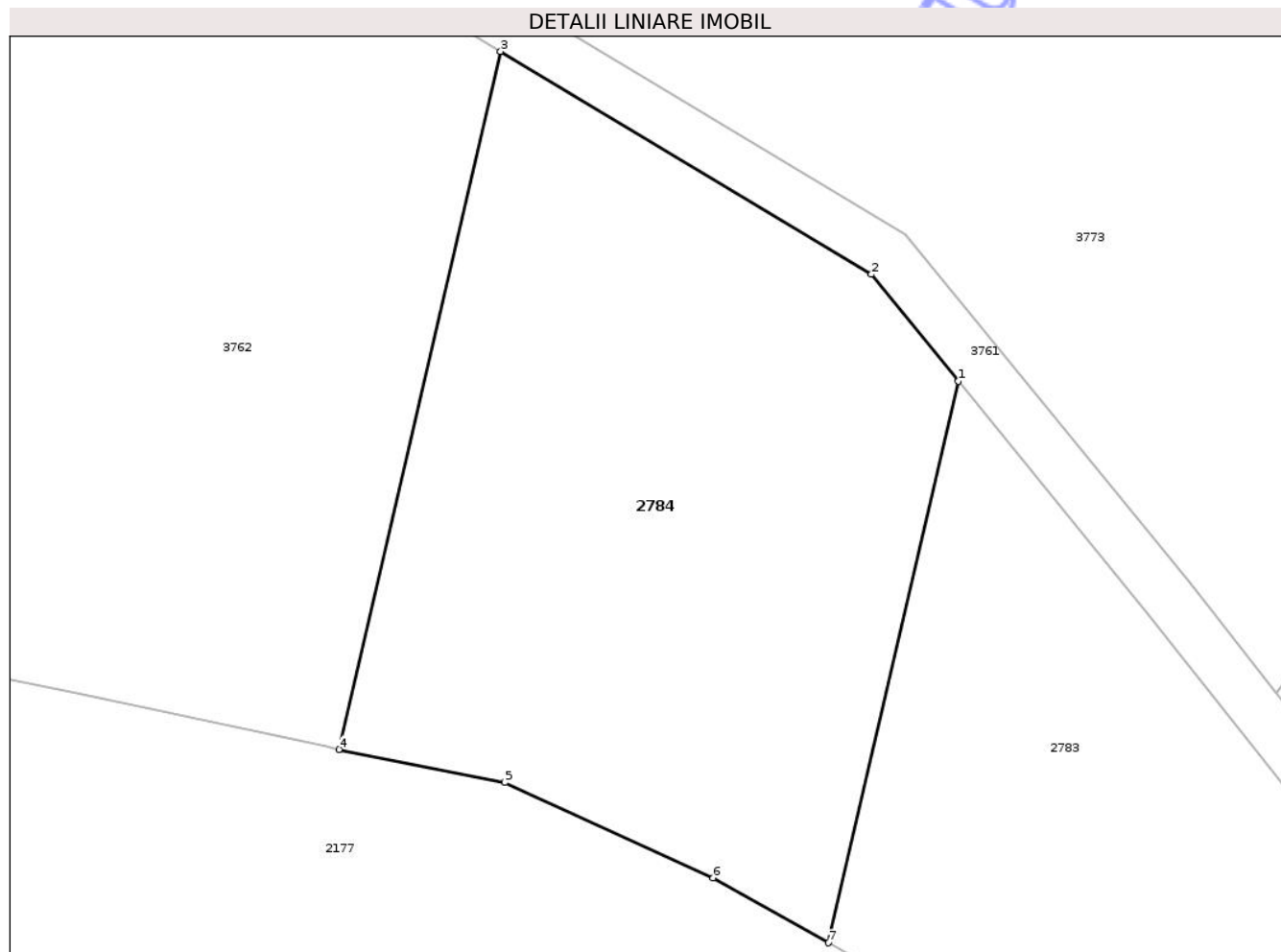
Inscrieri privind dezmembramentele dreptului de proprietate, drepturi reale de garanție și sarcini	Referințe
NU SUNT	

Anexa Nr. 1 La Partea I

Teren

Nr cadastral	Suprafața (mp)*	Observații / Referințe
	2.000	

* Suprafața este determinată în planul de proiecție Stereo 70.



Date referitoare la teren

Crt	Categorie folosință	Intravilan	Suprafața (mp)	Tarla	Parcelă	Nr. topo	Observații / Referințe
1	arabil	NU	2.000	5	136/26	-	

Lungime Segmente

1) Valorile lungimilor segmentelor sunt obținute din proiecție în plan.

Punct început	X / Y	Punct sfârșit	X / Y	Lungime segment (** (m)
1	473.853,29 528.924,755	2	473.846,58 528.932,985	10.619
2	473.846,58 528.932,985	3	473.818,015 528.950,14	33.32
3	473.818,015 528.950,14	4	473.805,567 528.896,428	55.136
4	473.805,567 528.896,428	5	473.818,345 528.893,875	13.031
5	473.818,345 528.893,875	6	473.834,393 528.886,543	17.644

Punct început	X / Y	Punct sfârșit	X / Y	Lungime segment (** (m)
6	473.834,393 528.886,543	7	473.843,276 528.881,549	10.191
7	473.843,276 528.881,549	1	473.853,29 528.924,755	44.351

** Lungimile segmentelor sunt determinate în planul de proiecție Stereo 70 și sunt rotunjite la 1 milimetru.

*** Distanța dintre puncte este formată din segmente cumulate ce sunt mai mici decât valoarea 1 milimetru.

Neutilizabil în Circuitul Civil

**DATE DESPRE IMOBILUL NR. 2785**

Oficiul de Cadastru și Publicitate Imobiliară SIBIU
Biroul de Cadastru și Publicitate Imobiliară Medias

A. Partea I. Descrierea imobilului

TEREN Extravilan

Adresa: Jud. Sibiu

Nr. Crt	Nr cadastral Nr. topografic	Suprafața* (mp)	Observații / Referințe
A1		2.800	Sector cadastral:6 Teren neimprejmuit;

B. Partea II. Proprietari și acte

Inscrieri privitoare la dreptul de proprietate și alte drepturi reale	Referințe
/	
Act Administrativ nr. 387/31, din 22/01/1993 emis de CJSDPAT SIBIU;	
B1	A1
Intabulare, drept de PROPRIETATE, Legea 18/1991, dobandit prin Reconstituire, cota actuala 1/1, cota initiala 1/1	
1) PAICU VIORICA	
2) POP RODICA	

C. Partea III. SARCINI .

Inscrieri privind dezmembramintele dreptului de proprietate, drepturi reale de garanție și sarcini	Referințe
NU SUNT	

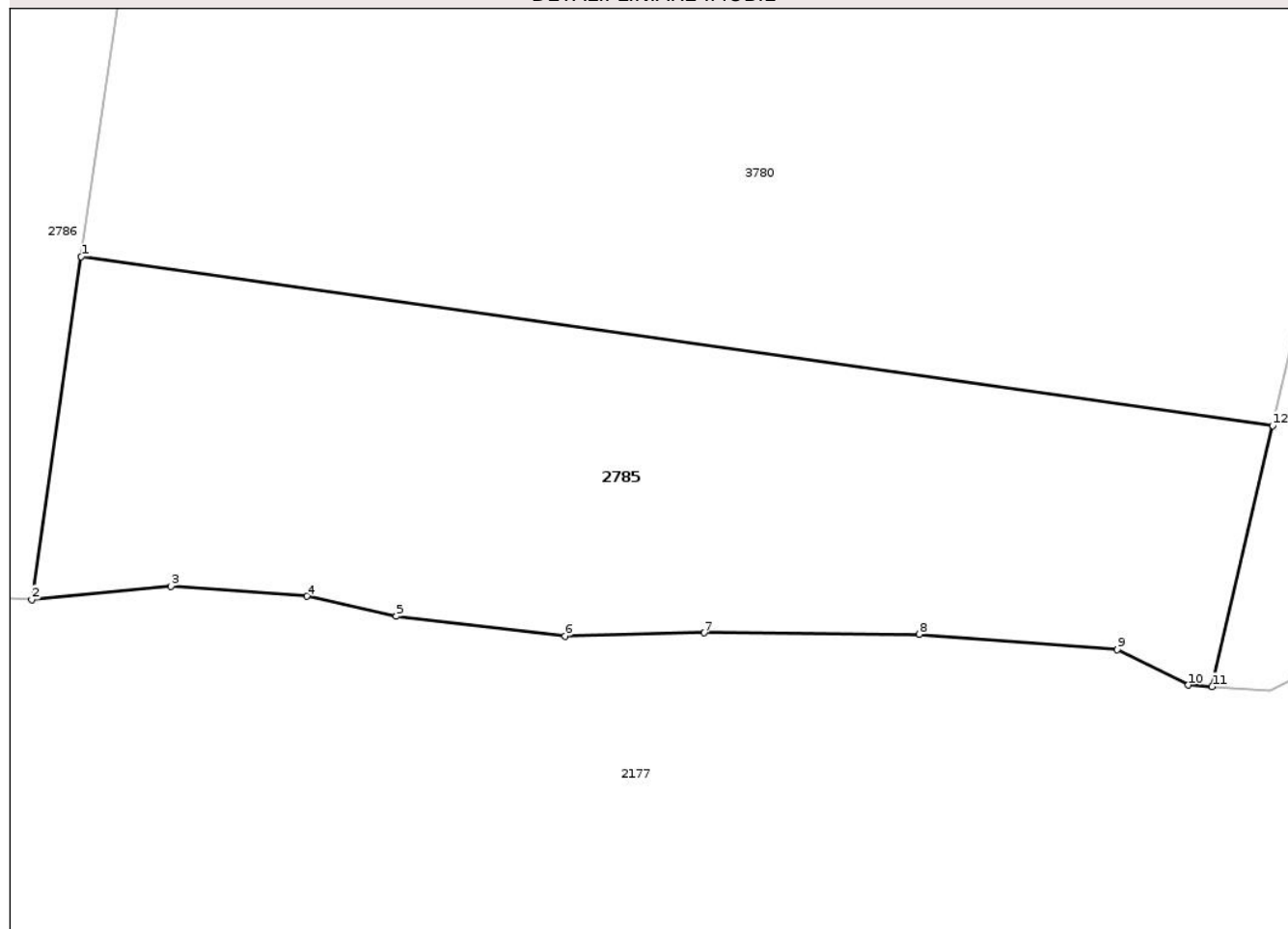
Anexa Nr. 1 La Partea I

Teren

Nr cadastral	Suprafața (mp)*	Observații / Referințe
	2.800	

* Suprafața este determinată în planul de proiecție Stereo 70.

DETALII LINIARE IMOBIL



Date referitoare la teren

Crt	Categorie folosință	Intra vilan	Suprafața (mp)	Tarla	Parcelă	Nr. topo	Observații / Referințe
1	faneata	NU	2.800	5	134/12/1	-	Nr. parcelă 134/12 greșit în TP

Lungime Segmente

1) Valorile lungimilor segmentelor sunt obținute din proiecție în plan.

Punct început	X / Y	Punct sfârșit	X / Y	Lungime segment (** (m)
1	473.640,017 528.932,953	2	473.635,551 528.902,05	31.224
2	473.635,551 528.902,05	3	473.648,107 528.903,244	12.613
3	473.648,107 528.903,244	4	473.660,366 528.902,348	12.292
4	473.660,366 528.902,348	5	473.668,439 528.900,556	8.269
5	473.668,439 528.900,556	6	473.683,688 528.898,762	15.354

Punct început	X / Y	Punct sfârșit	X / Y	Lungime segment (** (m)
6	473.683,688 528.898,762	7	473.696,245 528.899,061	12.561
7	473.696,245 528.899,061	8	473.715,633 528.898,915	19.389
8	473.715,633 528.898,915	9	473.733,517 528.897,541	17.937
9	473.733,517 528.897,541	10	473.739,935 528.894,333	7.175
10	473.739,935 528.894,333	11	473.742,071 528.894,199	2.14
11	473.742,071 528.894,199	12	473.747,528 528.917,742	24.167
12	473.747,528 528.917,742	1	473.640,017 528.932,953	108.582

** Lungimile segmentelor sunt determinate în planul de proiecție Stereo 70 și sunt rotunjite la 1 milimetru.

*** Distanța dintre puncte este formată din segmente cumulate ce sunt mai mici decât valoarea 1 milimetru.

Neutilizabil în Circuitul Civil

**DATE DESPRE IMOBILUL NR. 2787**

Oficiul de Cadastru și Publicitate Imobiliară SIBIU
Biroul de Cadastru și Publicitate Imobiliară Medias

A. Partea I. Descrierea imobilului

TEREN Extravilan

Adresa: Jud. Sibiu

Nr. Crt	Nr cadastral Nr. topografic	Suprafața* (mp)	Observații / Referințe
A1		2.000	Sector cadastral:6 Teren neimprejmuit;

B. Partea II. Proprietari și acte

Inscrieri privitoare la dreptul de proprietate și alte drepturi reale	Referințe
/	
Act Administrativ nr. 365/31, din 21/01/1993 emis de CJSDPAT SIBIU;	
B1	A1
Intabulare, drept de PROPRIETATE, Legea 18/1991, dobandit prin Reconstituire, cota actuala 1/1, cota initiala 1/1	
1) MĂLINCRĂVEAN ANA	

C. Partea III. SARCINI .

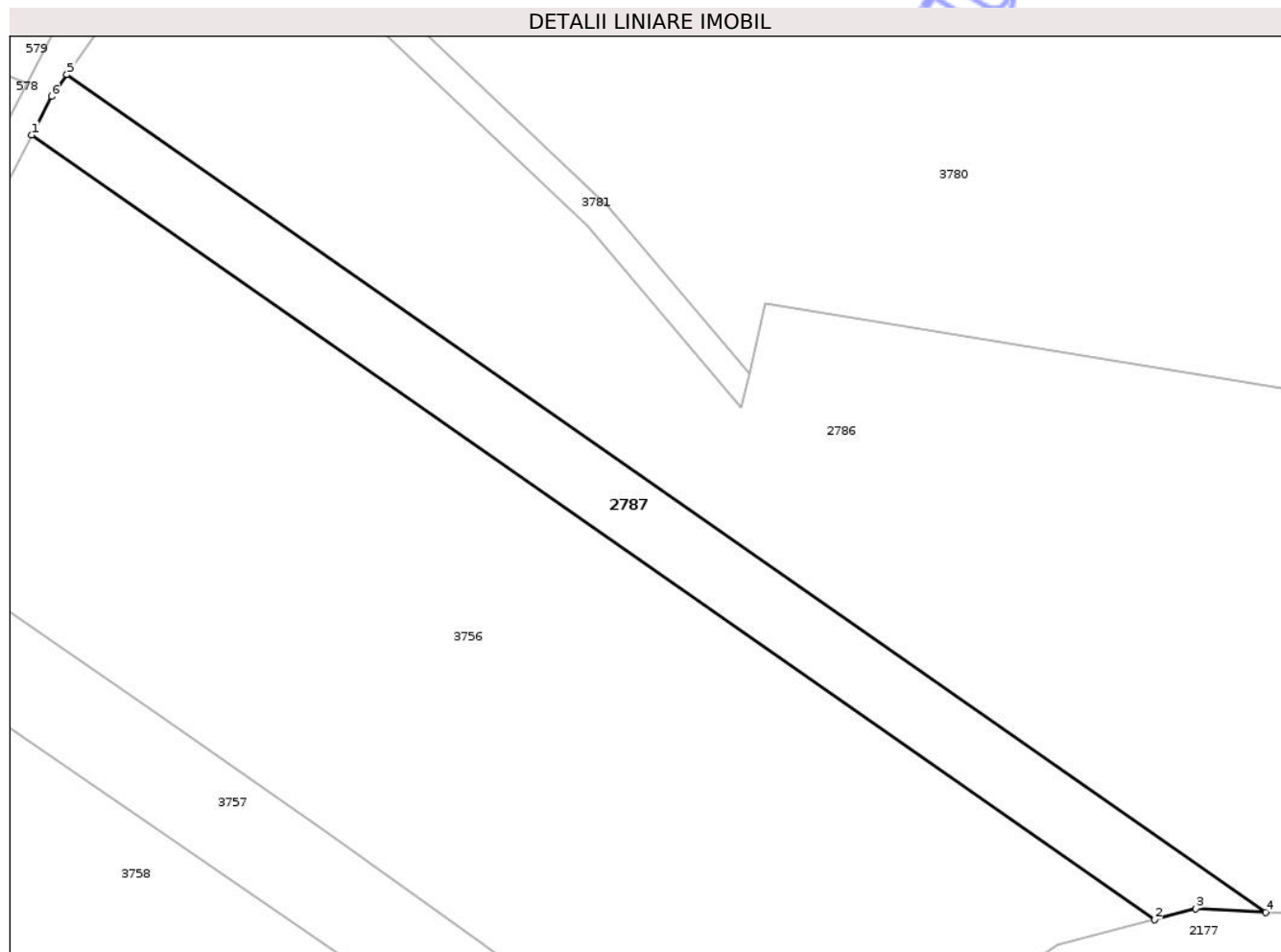
Inscrieri privind dezmembramintele dreptului de proprietate, drepturi reale de garanție și sarcini	Referințe
NU SUNT	

Anexa Nr. 1 La Partea I

Teren

Nr cadastral	Suprafața (mp)*	Observații / Referințe
	2.000	

* Suprafața este determinată în planul de proiecție Stereo 70.



Date referitoare la teren

Crt	Categorie folosință	Intra vilan	Suprafața (mp)	Tarla	Parcelă	Nr. topo	Observații / Referințe
1	arabil	NU	2.000	5	137/1/1	-	Număr parcelă 137/1 greșit în TP

Lungime Segmente

1) Valorile lungimilor segmentelor sunt obținute din proiecție în plan.

Punct început	X / Y	Punct sfârșit	X / Y	Lungime segment (** (m)
1	473.452,626 529.013,2	2	473.612,835 528.901,39	195.367
2	473.612,835 528.901,39	3	473.618,754 528.902,957	6.123
3	473.618,754 528.902,957	4	473.628,731 528.902,418	9.992
4	473.628,731 528.902,418	5	473.457,657 529.021,81	208.616
5	473.457,657 529.021,81	6	473.455,462 529.018,697	3.809

Punct început	X / Y	Punct sfârșit	X / Y	Lungime segment (** (m)
6	473.455,462 529.018,697	1	473.452,626 529.013,2	6.185

** Lungimile segmentelor sunt determinate în planul de proiecție Stereo 70 și sunt rotunjite la 1 milimetru.

*** Distanța dintre puncte este formată din segmente cumulate ce sunt mai mici decât valoarea 1 milimetru.

Neutilizabil în Circuitul Civil

**DATE DESPRE IMOBILUL NR. 2788**

Oficiul de Cadastru și Publicitate Imobiliară SIBIU
Biroul de Cadastru și Publicitate Imobiliară Medias

A. Partea I. Descrierea imobilului

TEREN Necunoscut

Adresa: Loc. Prod, Jud. Sibiu

Nr. Crt	Nr cadastral Nr. topografic	Suprafața* (mp)	Observații / Referințe
A1		5.000	Sector cadastral:6 Teren neimprejmuit;

B. Partea II. Proprietari și acte

Inscrieri privitoare la dreptul de proprietate și alte drepturi reale	Referințe
/	
Act Administrativ nr. 473/31, din 29/01/1993 emis de CJSDPAT SIBIU;	
B1	A1
Intabulare, drept de PROPRIETATE, Legea 18/1991, dobandit prin Constituire, cota actuala 1/1, cota initiala 1/1 1) PLEȘA IULIAN	

C. Partea III. SARCINI .

Inscrieri privind dezmembramintele dreptului de proprietate, drepturi reale de garanție și sarcini	Referințe
NU SUNT	

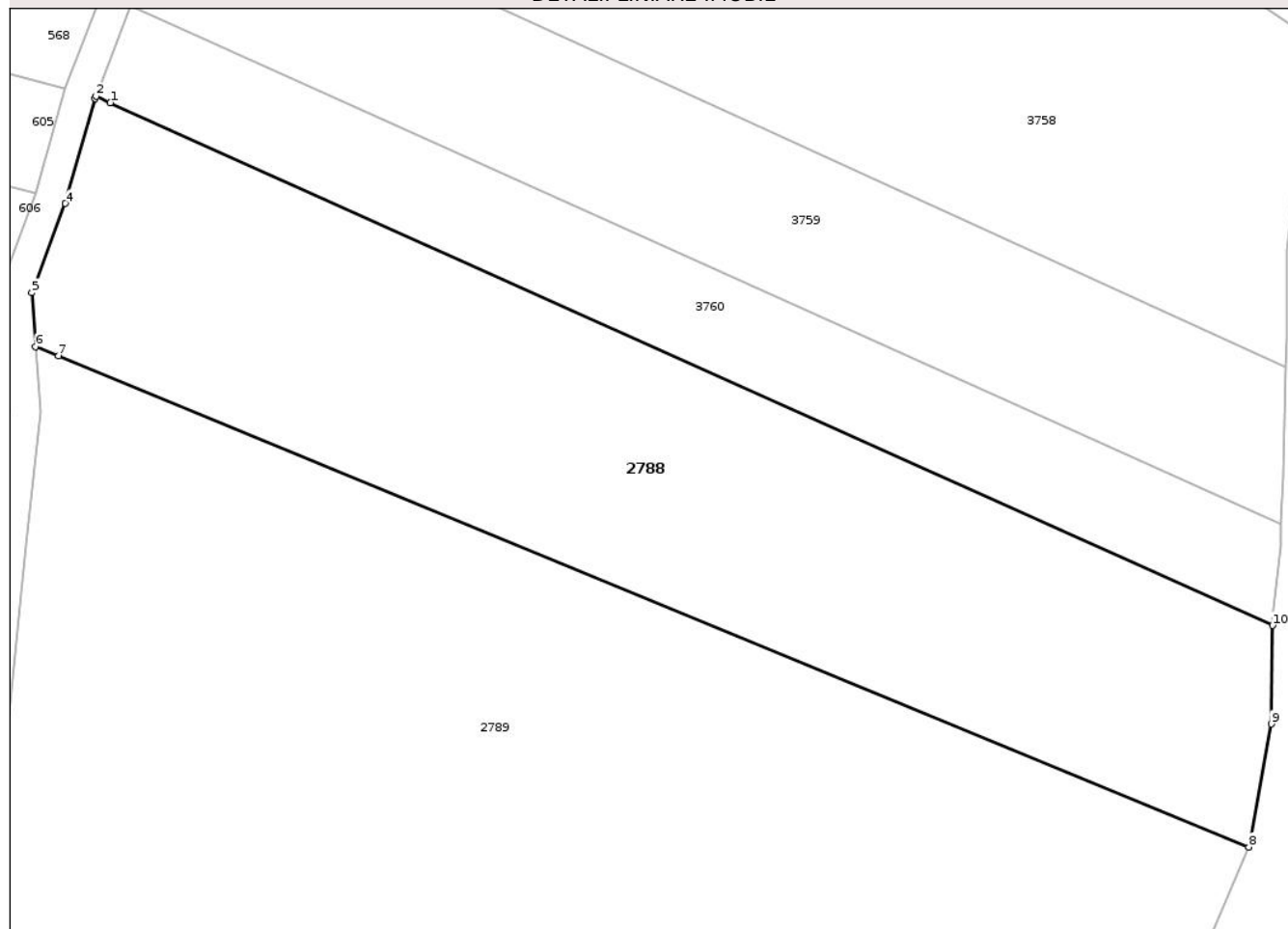
Anexa Nr. 1 La Partea I

Teren

Nr cadastral	Suprafața (mp)*	Observații / Referințe
	5.000	

* Suprafața este determinată în planul de proiecție Stereo 70.

DETALII LINIARE IMOBIL



Date referitoare la teren

Crt	Categorie folosință	Intravilan	Suprafața (mp)	Tarla	Parcelă	Nr. topo	Observații / Referințe
1	arabil	NU	4.889	5	137/7	-	
2	arabil	DA	111	5	137/7	-	

Lungime Segmente

1) Valorile lungimilor segmentelor sunt obținute din proiecție în plan.

Punct început	X / Y	Punct sfârșit	X / Y	Lungime segment (** (m)
1	473.392,773 528.854,256	2	473.390,945 528.855,078	2.004
2	473.390,945 528.855,078	3	473.390,842 528.854,804	0.293
3	473.390,842 528.854,804	4	473.387,037 528.841,385	13.948
4	473.387,037 528.841,385	5	473.382,753 528.829,998	12.166

Punct început	X / Y	Punct sfârșit	X / Y	Lungime segment (** (m)
5	473.382,753 528.829,998	6	473.383,235 528.823,12	6.895
6	473.383,235 528.823,12	7	473.386,143 528.821,921	3.145
7	473.386,143 528.821,921	8	473.538,305 528.759,19	164.586
8	473.538,305 528.759,19	9	473.541,183 528.774,913	15.984
9	473.541,183 528.774,913	10	473.541,365 528.787,488	12.576
10	473.541,365 528.787,488	1	473.392,773 528.854,256	162.903

** Lungimile segmentelor sunt determinate în planul de proiecție Stereo 70 și sunt rotunjite la 1 milimetru.

*** Distanța dintre puncte este formată din segmente cumulate ce sunt mai mici decât valoarea 1 milimetru.

Neutilizabil în Circuitul Civil

**DATE DESPRE IMOBILUL NR. 2789**

Oficiul de Cadastru și Publicitate Imobiliară SIBIU
Biroul de Cadastru și Publicitate Imobiliară Medias

A. Partea I. Descrierea imobilului

TEREN Necunoscut

Adresa: Loc. Prod, Jud. Sibiu

Nr. Crt	Nr cadastral Nr. topografic	Suprafața* (mp)	Observații / Referințe
A1		18.500	Sector cadastral:6 Teren neimprejmuit;

B. Partea II. Proprietari și acte

Inscrieri privitoare la dreptul de proprietate și alte drepturi reale		Referințe
/		
Act Notarial nr. 13, din 02/02/2009 emis de NP AXENTE MIA;		
B1	Intabulare, drept de PROPRIETATE, cu titlu de moștenire, dobandit prin Succesiune, cota actuala 1/4, cota initiala 1/4 1) MATIȘ ANA, născută GAI	A1
B2	Intabulare, drept de PROPRIETATE, cu titlu de moștenire, dobandit prin Succesiune, cota actuala 1/4, cota initiala 1/4 1) GAI NICOLAE	A1
B3	Intabulare, drept de PROPRIETATE, cu titlu de moștenire, dobandit prin Succesiune, cota actuala 1/4, cota initiala 1/4 1) GAI TRAIAN	A1
B4	Intabulare, drept de PROPRIETATE, cu titlu de moștenire, dobandit prin Succesiune, cota actuala 1/4, cota initiala 1/4 1) NICULA ELENA, născută GAI	A1

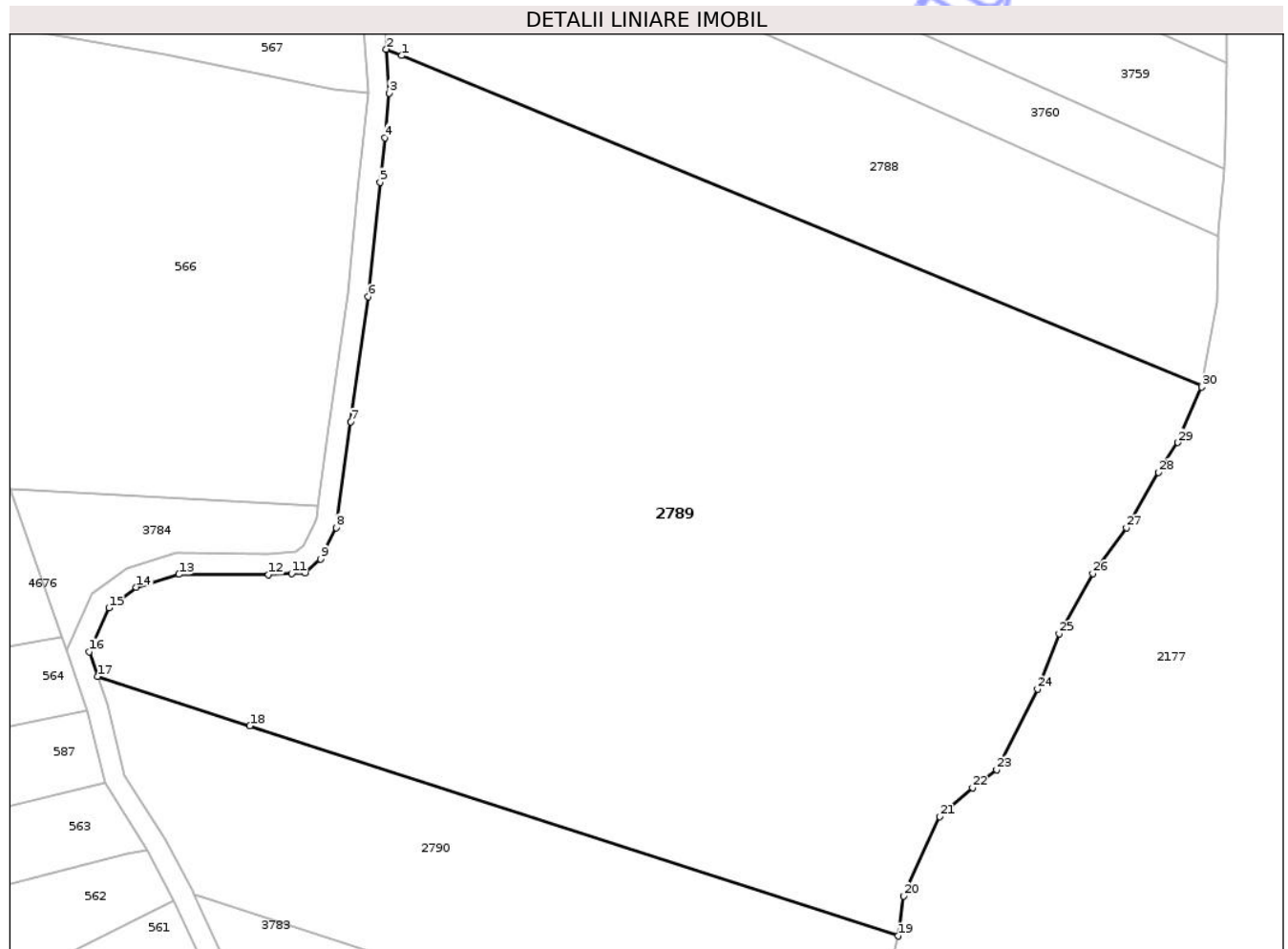
C. Partea III. SARCINI .

Inscrieri privind dezmembramintele dreptului de proprietate, drepturi reale de garanție și sarcini	Referințe
NU SUNT	

Teren

Nr cadastral	Suprafața (mp)*	Observații / Referințe
	18.500	

* Suprafața este determinată în planul de proiecție Stereo 70.



Date referitoare la teren

Crt	Categorie folosință	Intra vilan	Suprafața (mp)	Tarla	Parcelă	Nr. topo	Observații / Referințe
1	arabil	NU	17.589	5	137/8	-	
2	arabil	DA	18	5	137/8	-	
3	arabil	DA	126	5	137/8	-	
4	arabil	DA	767	5	137/8	-	

Lungime Segmente

1) Valorile lungimilor segmentelor sunt obținute din proiecție în plan.

Punct început	X / Y	Punct sfârșit	X / Y	Lungime segment (** (m)
1	473.386,143 528.821,921	2	473.383,235 528.823,12	3.145
3	473.383,819 528.814,777	4	473.382,946 528.806,328	8.494
5	473.382,073 528.797,87	6	473.379,825 528.776,102	21.884

Punct început	X / Y	Punct sfârșit	X / Y	Lungime segment (** (m)
2	473.383,235 528.823,12	3	473.383,819 528.814,777	8.363
4	473.382,946 528.806,328	5	473.382,073 528.797,87	8.503
6	473.379,825 528.776,102	7	473.376,509 528.752,334	23.998

Punct început	X / Y	Punct sfârșit	X / Y	Lungime segment (** (m)
7	473.376,509 528.752,334	8	473.373,702 528.732,215	20.314
9	473.370,717 528.726,259	10	473.367,734 528.723,674	3.947
11	473.365,237 528.723,551	12	473.360,849 528.723,335	4.393
13	473.343,789 528.723,362	14	473.335,675 528.720,927	8.471
15	473.330,515 528.717,016	16	473.326,737 528.708,669	9.162
17	473.328,328 528.703,954	18	473.357,287 528.694,576	30.44
19	473.480,524 528.654,671	20	473.481,659 528.662,241	7.655
21	473.488,521 528.677,327	22	473.494,697 528.682,814	8.261
23	473.499,271 528.686,243	24	473.507,048 528.701,558	17.176
25	473.511,166 528.712,073	26	473.517,569 528.723,502	13.1
27	473.523,973 528.732,188	28	473.530,071 528.742,766	12.21
29	473.533,775 528.748,416	30	473.538,259 528.758,938	11.438
31	473.538,305 528.759,19	1	473.386,143 528.821,921	164.586

Punct început	X / Y	Punct sfârșit	X / Y	Lungime segment (** (m)
8	473.373,702 528.732,215	9	473.370,717 528.726,259	6.662
10	473.367,734 528.723,674	11	473.365,237 528.723,551	2.5
12	473.360,849 528.723,335	13	473.343,789 528.723,362	17.06
14	473.335,675 528.720,927	15	473.330,515 528.717,016	6.475
16	473.326,737 528.708,669	17	473.328,328 528.703,954	4.976
18	473.357,287 528.694,576	19	473.480,524 528.654,671	129.537
20	473.481,659 528.662,241	21	473.488,521 528.677,327	16.573
22	473.494,697 528.682,814	23	473.499,271 528.686,243	5.717
24	473.507,048 528.701,558	25	473.511,166 528.712,073	11.293
26	473.517,569 528.723,502	27	473.523,973 528.732,188	10.792
28	473.530,071 528.742,766	29	473.533,775 528.748,416	6.756
30	473.538,259 528.758,938	31	473.538,305 528.759,19	0.256

** Lungimile segmentelor sunt determinate în planul de proiecție Stereo 70 și sunt rotunjite la 1 milimetru.

*** Distanța dintre puncte este formată din segmente cumulate ce sunt mai mici decât valoarea 1 milimetru.

**DATE DESPRE IMOBILUL NR. 2790**

Oficiul de Cadastru și Publicitate Imobiliară SIBIU
Biroul de Cadastru și Publicitate Imobiliară Medias

A. Partea I. Descrierea imobilului

TEREN Necunoscut

Adresa: Loc. Prod, Jud. Sibiu

Nr. Crt	Nr cadastral Nr. topografic	Suprafața* (mp)	Observații / Referințe
A1		5.000	Sector cadastral:6 Teren neimprejmuit;

B. Partea II. Proprietari și acte

Inscrieri privitoare la dreptul de proprietate și alte drepturi reale	Referințe
/	
Act Administrativ nr. 459/31, din 28/01/1993 emis de CJSDPAT SIBIU;	
B1	A1
Intabulare, drept de PROPRIETATE, Legea 18/1991, dobandit prin Constituire, cota actuala 1/1, cota initiala 1/1	
1) BERDEA NICOLAE DEFUNCT:Da	

C. Partea III. SARCINI .

Inscrieri privind dezmembramintele dreptului de proprietate, drepturi reale de garanție și sarcini	Referințe
NU SUNT	

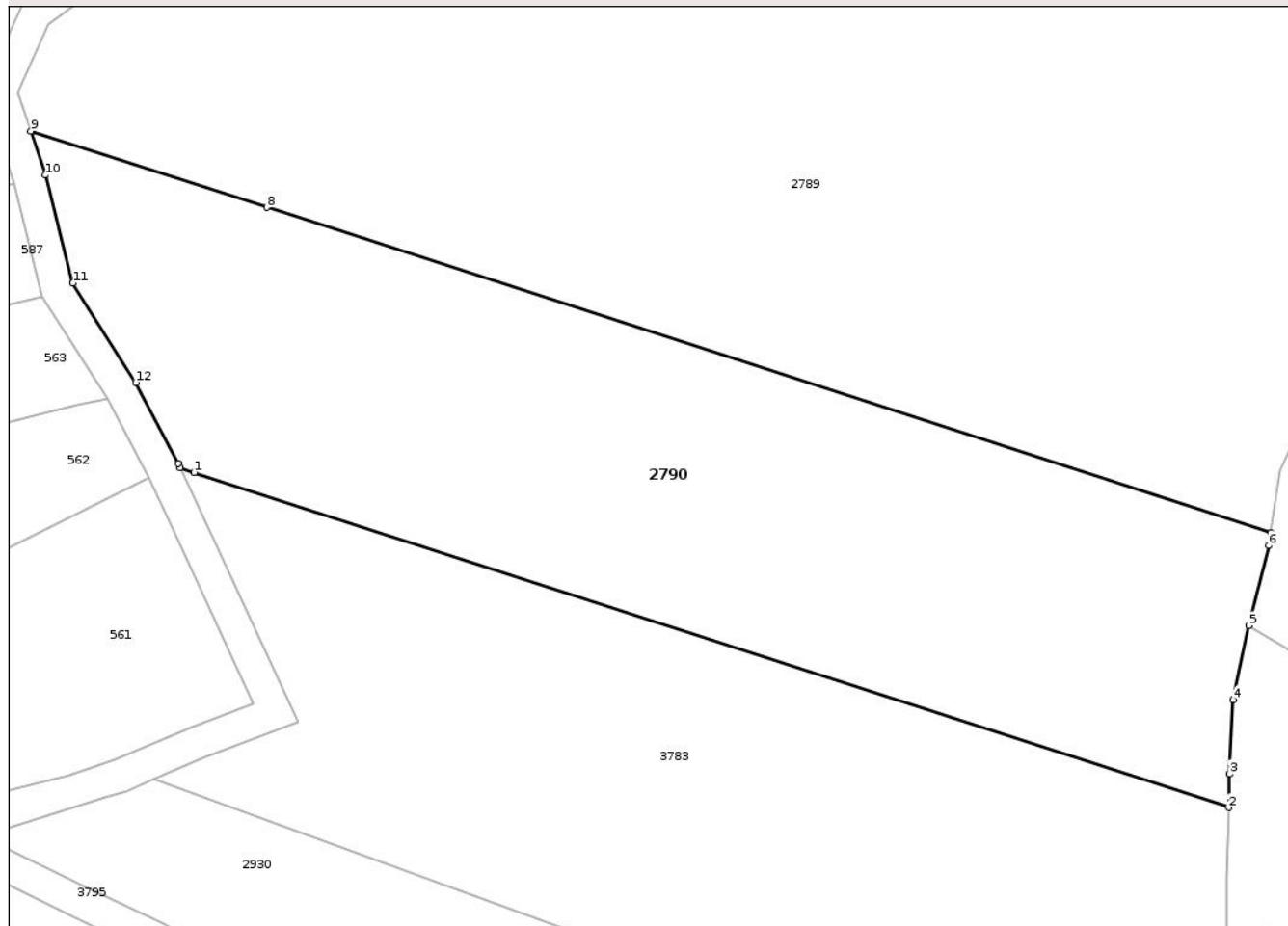
Anexa Nr. 1 La Partea I

Teren

Nr cadastral	Suprafața (mp)*	Observații / Referințe
	5.000	

* Suprafața este determinată în planul de proiecție Stereo 70.

DETALII LINIARE IMOBIL



Date referitoare la teren

Crt	Categorie folosință	Intravilan	Suprafața (mp)	Tarla	Parcelă	Nr. topo	Observații / Referințe
1	arabil	NU	4.403	5	137/10	-	
2	arabil	DA	597	5	137/10	-	

Lungime Segmente

1) Valorile lungimilor segmentelor sunt obținute din proiecție în plan.

Punct început	X / Y	Punct sfârșit	X / Y	Lungime segment (** (m))
1	473.348,366 528.662,065	2	473.475,351 528.620,946	133.476
2	473.475,351 528.620,946	3	473.475,432 528.625,077	4.132
3	473.475,432 528.625,077	4	473.475,923 528.634,173	9.109
4	473.475,923 528.634,173	5	473.477,839 528.643,277	9.303

Punct început	X / Y	Punct sfârșit	X / Y	Lungime segment (** (m)
5	473.477,839 528.643,277	6	473.480,288 528.653,098	10.122
6	473.480,288 528.653,098	7	473.480,524 528.654,671	1.591
7	473.480,524 528.654,671	8	473.357,287 528.694,576	129.537
8	473.357,287 528.694,576	9	473.328,328 528.703,954	30.44
9	473.328,328 528.703,954	10	473.330,154 528.698,539	5.715
10	473.330,154 528.698,539	11	473.333,484 528.685,275	13.676
11	473.333,484 528.685,275	12	473.341,212 528.673,096	14.424
12	473.341,212 528.673,096	13	473.346,41 528.663,164	11.21
13	473.346,41 528.663,164	14	473.346,664 528.662,616	0.604
14	473.346,664 528.662,616	1	473.348,366 528.662,065	1.789

** Lungimile segmentelor sunt determinate în planul de proiecție Stereo 70 și sunt rotunjite la 1 milimetru.

*** Distanța dintre puncte este formată din segmente cumulate ce sunt mai mici decât valoarea 1 milimetru.

**DATE DESPRE IMOBILUL NR. 2791**

Oficiul de Cadastru și Publicitate Imobiliară SIBIU
Biroul de Cadastru și Publicitate Imobiliară Medias

A. Partea I. Descrierea imobilului

Nr. CF vechi:2708N
Nr. cadastral vechi:166

TEREN Extravilan

Adresa: Jud. Sibiu

Nr. Crt	Nr cadastral Nr. topografic	Suprafața* (mp)	Observații / Referințe
A1	100359	9	Sector cadastral:19 Teren neimprejmuit;

Construcții

Crt	Nr cadastral Nr. topografic	Adresa	Observații / Referințe
A1.1	100359-C1	Jud. Sibiu	Nr. niveluri:1; S. construita la sol:9 mp; sonda 196

B. Partea II. Proprietari și acte

Inscrieri privitoare la dreptul de proprietate și alte drepturi reale	Referințe	
3586 / 10/03/2008		
Act Administrativ nr. M03 nr. 10609, din 22/01/2007 emis de MINISTERUL ECONOMIEI ȘI COMERȚULUI (certificat de atestare a edificării construcției nr.1334/2007 eliberat de Primăria Hoghilag, documentația tehnică recepționată sub nr. 3/2008 de OCPI SIBIU);		
B1	Intabulare, drept de PROPRIETATE, HG 834/1991, dobandit prin Lege, cota actuala 1/1, cota initiala 1/1 1) SNGN ROMGAZ SA , CIF:9999999999999, cu sediul în Medias <i>OBSERVATII: (provenita din conversia CF 2708N)</i>	A1
B2	Intabulare, drept de PROPRIETATE, dobandit prin Construire, cota actuala 1/1, cota initiala 1/1 1) SNGN ROMGAZ SA , CIF:9999999999999, cu sediul în Medias	A1.1

C. Partea III. SARCINI

Inscrieri privind dezmembramintele dreptului de proprietate, drepturi reale de garanție și sarcini	Referințe
NU SUNT	

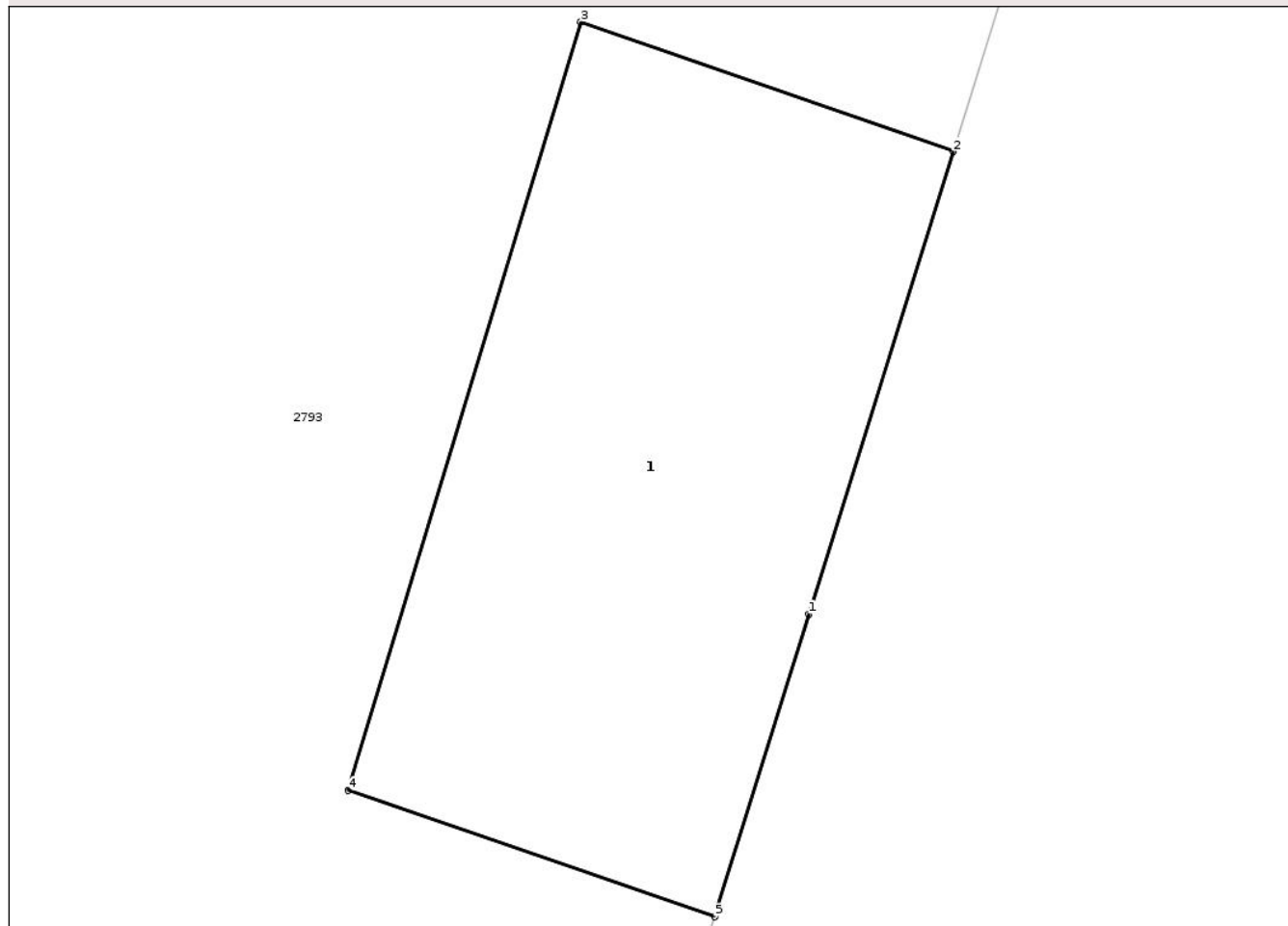
Anexa Nr. 1 La Partea I

Teren

Nr cadastral	Suprafața (mp)*	Observații / Referințe
100359	9	

* Suprafața este determinată în planul de proiecție Stereo 70.

DETALII LINIARE IMOBIL



Date referitoare la teren

Crt	Categorie folosință	Intra vilan	Suprafața (mp)	Tarla	Parcelă	Nr. topo	Observații / Referințe
1	curti constructii	NU	9	-	300/4	-	

Date referitoare la construcții

Crt	Număr	Destinație construcție	Supraf. (mp)	Situație juridică	Observații / Referințe
A1.1	100359-C1	construcții industriale și edilitare	9	Cu acte	Nr. niveluri:1; S. construita la sol:9 mp; sonda 196

Lungime Segmente

1) Valorile lungimilor segmentelor sunt obținute din proiecție în plan.

Punct început	X / Y	Punct sfârșit	X / Y	Lungime segment (** (m))
1	474.751,184 526.506,541	2	474.751,976 526.509,078	2.658
2	474.751,976 526.509,078	3	474.749,933 526.509,789	2.163
3	474.749,933 526.509,789	4	474.748,658 526.505,575	4.403

Punct început	X / Y	Punct sfârșit	X / Y	Lungime segment (** (m)
4	474.748,658 526.505,575	5	474.750,667 526.504,881	2.125
5	474.750,667 526.504,881	1	474.751,184 526.506,541	1.739

** Lungimile segmentelor sunt determinate în planul de proiecție Stereo 70 și sunt rotunjite la 1 milimetru.

*** Distanța dintre puncte este formată din segmente cumulate ce sunt mai mici decât valoarea 1 milimetru.

Neutilizabil în Circuitul Civil



DATE DESPRE IMOBILUL NR. 2792

Oficiul de Cadastru și Publicitate Imobiliară SIBIU
Biroul de Cadastru și Publicitate Imobiliară Medias

A. Partea I. Descrierea imobilului

TEREN Extravilan

Adresa: Jud. Sibiu

Nr. Crt	Nr cadastral Nr. topografic	Suprafața* (mp)	Observații / Referințe
A1		3.782	Sector cadastral:19 Teren neimprejmuit;

B. Partea II. Proprietari și acte

Inscrieri privitoare la dreptul de proprietate și alte drepturi reale	Referințe
/	
Act Administrativ nr. 5466, din 15/12/2025 emis de PRIMĂRIA COMUNIE HOGHILAG;	
B1	Inscrierea posesiei, drept de PROPRIETATE, dobandit prin Lege, cota actuala 1/1, cota initiala 1/1
	1) NEIDENTIFICAT NEIDENTIFICAT
Act Normativ nr. 7, din 13/03/1996 emis de PARLAMENTUL ROMÂNIEI;	
B2	se notează mențiunea de proprietar neidentificat, rezerva comisiei locale de fond funciar

C. Partea III. SARCINI .

Inscrieri privind dezmembramentele dreptului de proprietate, drepturi reale de garanție și sarcini	Referințe
NU SUNT	

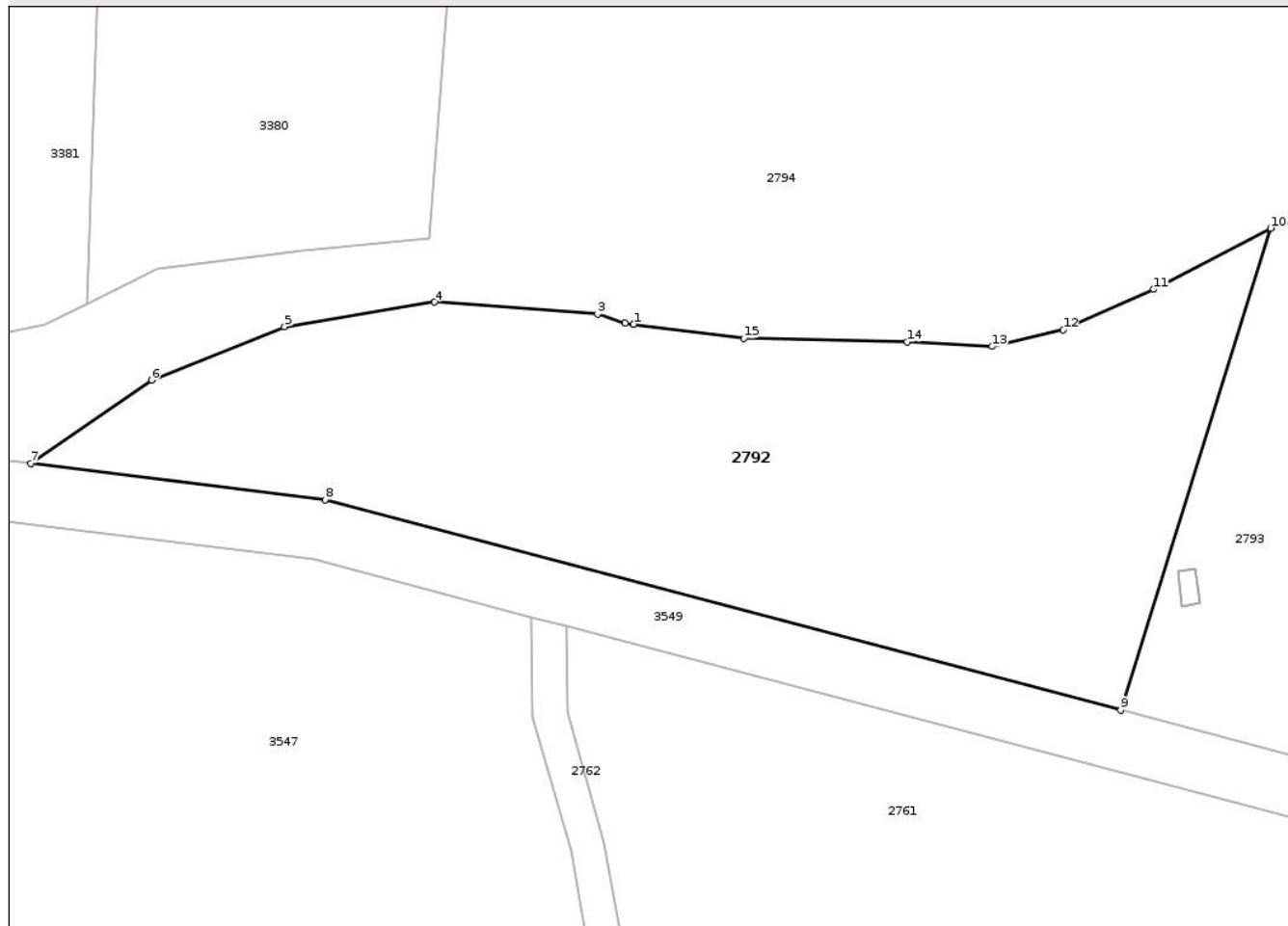
Anexa Nr. 1 La Partea I

Teren

Nr cadastral	Suprafața (mp)*	Observații / Referințe
	3.782	

* Suprafața este determinată în planul de proiecție Stereo 70.

DETALII LINIARE IMOBIL



Date referitoare la teren

Crt	Categorie folosință	Intra vilan	Suprafața (mp)	Tarla	Parcelă	Nr. topo	Observații / Referințe
1	arabil	NU	3.782	12	300/1/2	-	

Lungime Segmente

1) Valorile lungimilor segmentelor sunt obținute din proiecție în plan.

Punct început	X / Y	Punct sfârșit	X / Y	Lungime segment (** (m)
1	474.573,081 526.547,492	2	474.572,129 526.547,613	0.96
2	474.572,129 526.547,613	3	474.568,903 526.548,645	3.387
3	474.568,903 526.548,645	4	474.550,074 526.550,046	18.881
4	474.550,074 526.550,046	5	474.532,726 526.547,201	17.58
5	474.532,726 526.547,201	6	474.517,346 526.541,011	16.579

Punct început	X / Y	Punct sfârșit	X / Y	Lungime segment (** (m)
6	474.517,346 526.541,011	7	474.503,377 526.531,398	16.957
7	474.503,377 526.531,398	8	474.537,399 526.527,199	34.28
8	474.537,399 526.527,199	9	474.629,405 526.502,867	95.169
9	474.629,405 526.502,867	10	474.646,778 526.558,569	58.348
10	474.646,778 526.558,569	11	474.633,246 526.551,517	15.259
11	474.633,246 526.551,517	12	474.622,792 526.546,829	11.457
12	474.622,792 526.546,829	13	474.614,557 526.544,908	8.456
13	474.614,557 526.544,908	14	474.604,707 526.545,419	9.863
14	474.604,707 526.545,419	15	474.585,841 526.545,857	18.871
15	474.585,841 526.545,857	1	474.573,081 526.547,492	12.864

** Lungimile segmentelor sunt determinate în planul de proiecție Stereo 70 și sunt rotunjite la 1 milimetru.

*** Distanța dintre puncte este formată din segmente cumulate ce sunt mai mici decât valoarea 1 milimetru.



DATE DESPRE IMOBILUL NR. 2793

Oficiul de Cadastru și Publicitate Imobiliară SIBIU
Biroul de Cadastru și Publicitate Imobiliară Medias

A. Partea I. Descrierea imobilului

TEREN Extravilan

Adresa: Jud. Sibiu

Nr. Crt	Nr cadastral Nr. topografic	Suprafața* (mp)	Observații / Referințe
A1		8.000	Sector cadastral:19 Teren neimprejmit;

B. Partea II. Proprietari și acte

Inscrieri privitoare la dreptul de proprietate și alte drepturi reale	Referințe
/	
Act Administrativ nr. 449/31, din 25/01/1993 emis de CJSDPAT SIBIU;	
B1	A1
Intabulare, drept de PROPRIETATE, Legea 18/1991, dobandit prin Reconstituire, cota actuala 1/1, cota initiala 1/1 1) MARC MARIA DEFUNCT :Da	

C. Partea III. SARCINI .

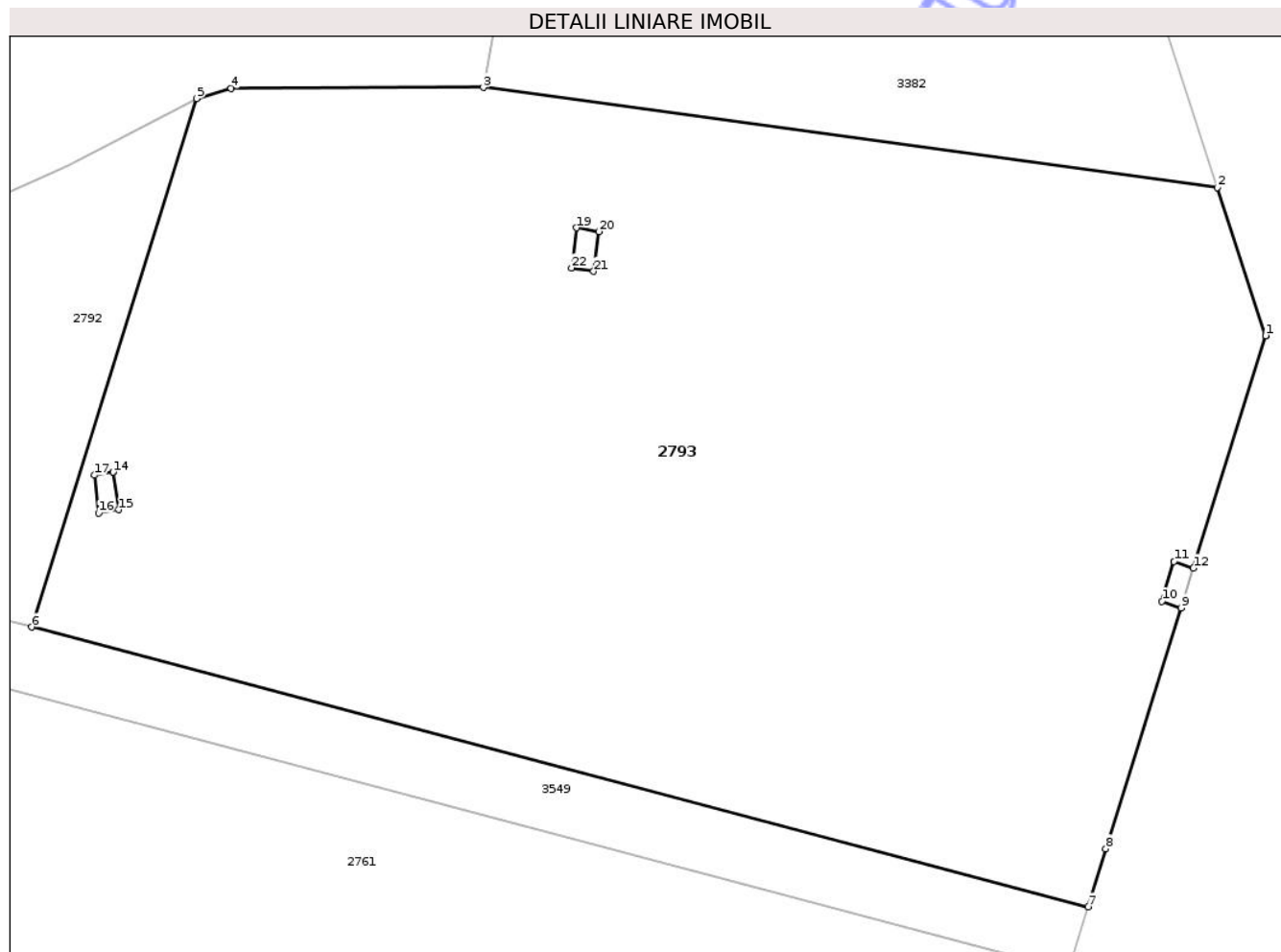
Inscrieri privind dezmembramintele dreptului de proprietate, drepturi reale de garanție și sarcini	Referințe
NU SUNT	

Anexa Nr. 1 La Partea I

Teren

Nr cadastral	Suprafața (mp)*	Observații / Referințe
	8.000	

* Suprafața este determinată în planul de proiecție Stereo 70.



Date referitoare la teren

Crt	Categorie folosință	Intravilan	Suprafața (mp)	Tarla	Parcelă	Nr. topo	Observații / Referințe
1	arabil	NU	8.000	12	300/1/1	-	

Lungime Segmente

1) Valorile lungimilor segmentelor sunt obținute din proiecție în plan.

Punct început	X / Y	Punct sfârșit	X / Y	Lungime segment (** (m)
1	474.759,616 526.533,576	2	474.754,528 526.549,209	16.44
3	474.677,065 526.559,749	4	474.650,44 526.559,634	26.625
5	474.646,778 526.558,569	6	474.629,405 526.502,867	58.348
7	474.740,847 526.473,394	8	474.742,752 526.479,505	6.401
9	474.750,667 526.504,881	10	474.748,658 526.505,575	2.125

Punct început	X / Y	Punct sfârșit	X / Y	Lungime segment (** (m)
2	474.754,528 526.549,209	3	474.677,065 526.559,749	78.177
4	474.650,44 526.559,634	5	474.646,778 526.558,569	3.814
6	474.629,405 526.502,867	7	474.740,847 526.473,394	115.273
8	474.742,752 526.479,505	9	474.750,667 526.504,881	26.582
10	474.748,658 526.505,575	11	474.749,933 526.509,789	4.403

Punct început	X / Y	Punct sfârșit	X / Y	Lungime segment (** (m)
11	474.749,933 526.509,789	12	474.751,976 526.509,078	2.163
13	474.759,616 526.533,576	14	474.638,005 526.519,188	122.459
15	474.638,56 526.515,235	16	474.636,457 526.514,885	2.132
17	474.636,013 526.518,884	18	474.638,005 526.519,188	2.015
19	474.686,899 526.544,947	20	474.689,28 526.544,543	2.415
21	474.688,694 526.540,367	22	474.686,368 526.540,729	2.354

Punct început	X / Y	Punct sfârșit	X / Y	Lungime segment (** (m)
12	474.751,976 526.509,078	13	474.759,616 526.533,576	25.662
14	474.638,005 526.519,188	15	474.638,56 526.515,235	3.992
16	474.636,457 526.514,885	17	474.636,013 526.518,884	4.024
18	474.638,005 526.519,188	19	474.686,899 526.544,947	55.264
20	474.689,28 526.544,543	21	474.688,694 526.540,367	4.217
22	474.686,368 526.540,729	1	474.686,899 526.544,947	4.251

** Lungimile segmentelor sunt determinate în planul de proiecție Stereo 70 și sunt rotunjite la 1 milimetru.

*** Distanța dintre puncte este formată din segmente cumulate ce sunt mai mici decât valoarea 1 milimetru.

Neutilizabil în Cămin Civil

**DATE DESPRE IMOBILUL NR. 2794**

Oficiul de Cadastru și Publicitate Imobiliară SIBIU
Biroul de Cadastru și Publicitate Imobiliară Medias

A. Partea I. Descrierea imobilului

TEREN Necunoscut

Adresa: Loc. Prod, Jud. Sibiu

Nr. Crt	Nr cadastral Nr. topografic	Suprafața* (mp)	Observații / Referințe
A1		121.589	Sector cadastral:19 Teren neimprejmuit;

B. Partea II. Proprietari și acte

Inscrieri privitoare la dreptul de proprietate și alte drepturi reale	Referințe
/	
Act Normativ nr. 1705, din 29/11/2006 emis de GUVERNUL ROMÂNIEI;	
B1	A1
Intabulare, drept de PROPRIETATE, dobandit prin Lege, cota actuala 1/1, cota initiala 1/1 1) STATUL ROMÂN, CIF:999999999999	
Act Normativ nr. 268, din 28/05/2001 emis de PARLAMENTUL ROMÂNIEI;	
B2	A1
Intabulare, drept de ADMINISTRARE, dobandit prin Lege, cota actuala 1/1, cota initiala 1/1 1) AGENȚIA DOMENIILOR STATULUI, CIF:12708834	

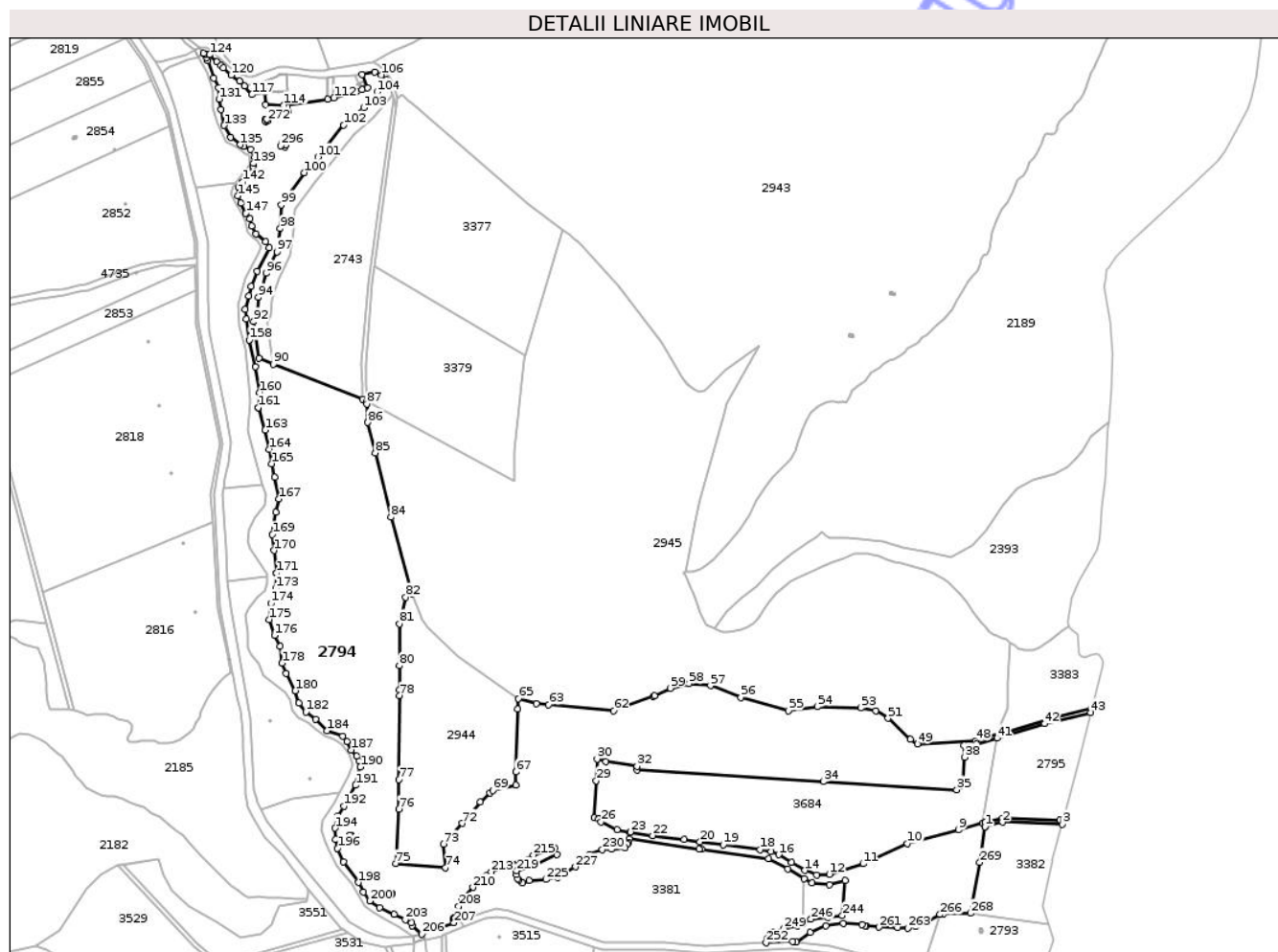
C. Partea III. SARCINI .

Inscrieri privind dezmembramentele dreptului de proprietate, drepturi reale de garanție și sarcini	Referințe
NU SUNT	

Teren

Nr cadastral	Suprafața (mp)*	Observații / Referințe
	121.589	

* Suprafața este determinată în planul de proiecție Stereo 70.



Date referitoare la teren

Crt	Categorie folosință	Intra vilan	Suprafața (mp)	Tarla	Parcelă	Nr. topo	Observații / Referințe
1	neproductiv	DA	684	12	289	-	
2	ape statatoare	NU	1.000	12	287	-	
3	arabil	NU	28.542	12	285/2	-	
4	faneata	NU	1.860	12	295	-	
5	faneata	NU	11.700	12	286/2	-	
6	padure	NU	19.700	12	290	-	
7	padure	NU	8.300	12	296	-	
8	padure	NU	8.000	12	278	-	
9	padure	NU	2.100	12	275	-	
10	padure	NU	8.200	12	283	-	
11	padure	NU	1.700	12	293	-	
12	arabil	NU	6.100	12	276	-	
13	drum	NU	700	12	292	-	
14	padure	NU	6.800	12	277	-	
15	drum	NU	1.904	12	280	-	
16	curți constructii	NU	1.800	12	279	-	

Crt	Categorie folosință	Intravilan	Suprafața (mp)	Tarla	Parcelă	Nr. topo	Observații / Referințe
17	drum	NU	4.600	12	274/2	-	
18	drum	NU	2.500	12	291	-	
19	arabil	DA	4.144	12	285/2	-	
20	neproductiv	NU	958	12	289	-	
21	neproductiv	NU	297	12	289	-	

Lungime Segmente

1) Valorile lungimilor segmentelor sunt obținute din proiecție în plan.

Punct început	X / Y	Punct sfârșit	X / Y	Lungime segment	Punct început	X / Y	Punct sfârșit	X / Y	Lungime segment	Punct început	X / Y	Punct sfârșit	X / Y	Lungime segment
1	474.691,601 526.645,962	2	474.708,958 526.650,604	17.967	2	474.708,958 526.650,604	3	474.768,462 526.648,69	59.535	3	474.768,462 526.648,69	4	474.769,588 526.652,521	3.993
4	474.769,588 526.652,521	5	474.766,033 526.652,735	3.561	5	474.766,033 526.652,735	6	474.709,246 526.654,297	56.808	6	474.709,246 526.654,297	7	474.691,804 526.650,234	17.909
7	474.691,804 526.650,234	8	474.689,237 526.649,524	2.663	8	474.689,237 526.649,524	9	474.665,054 526.642,839	25.09	9	474.665,054 526.642,839	10	474.614,339 526.629,43	52.458
10	474.614,339 526.629,43	11	474.570,149 526.609,116	48.636	11	474.570,149 526.609,116	12	474.536,458 526.598,76	35.247	12	474.536,458 526.598,76	13	474.523,776 526.598,137	12.697
13	474.523,776 526.598,137	14	474.512,134 526.602,497	12.432	14	474.512,134 526.602,497	15	474.498,62 526.610,593	15.754	15	474.498,62 526.610,593	16	474.485,73 526.618,067	14.9
16	474.485,73 526.618,067	17	474.478,454 526.621,388	7.998	17	474.478,454 526.621,388	18	474.467,472 526.623,395	11.164	18	474.467,472 526.623,395	19	474.430,605 526.627,879	37.139
19	474.430,605 526.627,879	20	474.407,388 526.631,038	23.431	20	474.407,388 526.631,038	21	474.391,41 526.633,211	16.125	21	474.391,41 526.633,211	22	474.360,244 526.637,281	31.431
22	474.360,244 526.637,281	23	474.337,822 526.640,777	22.693	23	474.337,822 526.640,777	24	474.337,257 526.640,865	0.572	24	474.337,257 526.640,865	25	474.324,638 526.642,991	12.797
25	474.324,638 526.642,991	26	474.308,787 526.650,729	17.639	26	474.308,787 526.650,729	27	474.306,03 526.653,577	3.964	27	474.306,03 526.653,577	28	474.302,199 526.654,834	4.032
28	474.302,199 526.654,834	29	474.303,903 526.692,019	37.224	29	474.303,903 526.692,019	30	474.304,879 526.713,326	21.329	30	474.304,879 526.713,326	31	474.313,604 526.710,81	9.081
31	474.313,604 526.710,81	32	474.344,737 526.706,147	31.48	32	474.344,737 526.706,147	33	474.344,573 526.702,654	3.497	33	474.344,573 526.702,654	34	474.530,331 526.691,148	186.114
34	474.530,331 526.691,148	35	474.663,454 526.682,943	133.376	35	474.663,454 526.682,943	36	474.667,061 526.686,014	4.737	36	474.667,061 526.686,014	37	474.670,228 526.692,336	7.071
37	474.670,228 526.692,336	38	474.670,964 526.715,262	22.938	38	474.670,964 526.715,262	39	474.670,868 526.727,481	12.219	39	474.670,868 526.727,481	40	474.683,427 526.728,138	12.576
40	474.683,427 526.728,138	41	474.703,699 526.734,289	21.185	41	474.703,699 526.734,289	42	474.751,102 526.748,673	49.537	42	474.751,102 526.748,673	43	474.797,157 526.759,686	47.353
43	474.797,157 526.759,686	44	474.798,126 526.763,707	4.136	44	474.798,126 526.763,707	45	474.759,411 526.755,136	39.652	45	474.759,411 526.755,136	46	474.713,012 526.740,695	48.594
46	474.713,012 526.740,695	47	474.706,212 526.738,632	7.106	47	474.706,212 526.738,632	48	474.682,283 526.731,439	24.987	48	474.682,283 526.731,439	49	474.624,113 526.728,468	58.246
49	474.624,113 526.728,468	50	474.617,066 526.733,02	8.389	50	474.617,066 526.733,02	51	474.594,892 526.754,007	30.531	51	474.594,892 526.754,007	52	474.582,596 526.761,511	14.405
52	474.582,596 526.761,511	53	474.567,795 526.764,467	15.093	53	474.567,795 526.764,467	54	474.524,295 526.765,671	43.517	54	474.524,295 526.765,671	55	474.495,465 526.761,766	29.093
55	474.495,465 526.761,766	56	474.448,2 526.774,711	49.006	56	474.448,2 526.774,711	57	474.417,97 526.786,538	32.461	57	474.417,97 526.786,538	58	474.396,456 526.788,49	21.602
58	474.396,456 526.788,49	59	474.377,979 526.784,051	19.003	59	474.377,979 526.784,051	60	474.361,987 526.776,617	17.635	60	474.361,987 526.776,617	61	474.360,654 526.775,997	1.47
61	474.360,654 526.775,997	62	474.321,417 526.761,508	41.827	62	474.321,417 526.761,508	63	474.256,439 526.767,544	65.258	63	474.256,439 526.767,544	64	474.244,342 526.768,667	12.149
64	474.244,342 526.768,667	65	474.226,509 526.773,635	18.512	65	474.226,509 526.773,635	66	474.225,489 526.763,086	10.598	66	474.225,489 526.763,086	67	474.224,115 526.700,45	62.651
67	474.224,115 526.700,45	68	474.223,831 526.687,522	12.931	68	474.223,831 526.687,522	69	474.200,719 526.682,2	23.717	69	474.200,719 526.682,2	70	474.198,055 526.679,76	3.613

Punct început	X / Y	Punct sfârșit	X / Y	Lungime segment	Punct început	X / Y	Punct sfârșit	X / Y	Lungime segment	Punct început	X / Y	Punct sfârșit	X / Y	Lungime segment
70	474.198,055 526.679,76	71	474.188,293 526.670,819	13.238	71	474.188,293 526.670,819	72	474.170,512 526.649,472	27.782	72	474.170,512 526.649,472	73	474.151,638 526.628,647	28.105
73	474.151,638 526.628,647	74	474.153,765 526.605,318	23.426	74	474.153,765 526.605,318	75	474.103,947 526.609,406	49.985	75	474.103,947 526.609,406	76	474.106,947 526.663,37	54.047
76	474.106,947 526.663,37	77	474.107,131 526.693,004	29.635	77	474.107,131 526.693,004	78	474.107,829 526.776,576	83.575	78	474.107,829 526.776,576	79	474.107,822 526.782,315	5.739
79	474.107,822 526.782,315	80	474.107,796 526.806,334	24.019	80	474.107,796 526.806,334	81	474.107,716 526.848,203	41.869	81	474.107,716 526.848,203	82	474.114,087 526.874,557	27.113
82	474.114,087 526.874,557	83	474.120,672 526.878,104	7.48	83	474.120,672 526.878,104	84	474.099,232 526.954,336	79.19	84	474.099,232 526.954,336	85	474.083,778 527.018,519	66.017
85	474.083,778 527.018,519	86	474.076,192 527.048,739	31.158	86	474.076,192 527.048,739	87	474.075,244 527.067,326	18.611	87	474.075,244 527.067,326	88	474.075,091 527.070,318	2.996
88	474.075,091 527.070,318	89	474.070,982 527.071,93	4.414	89	474.070,982 527.071,93	90	473.981,955 527.106,867	95.637	90	473.981,955 527.106,867	91	473.967,431 527.112,566	15.602
91	473.967,431 527.112,566	92	473.962,41 527.149,256	37.032	92	473.962,41 527.149,256	93	473.965,641 527.158,456	9.751	93	473.965,641 527.158,456	94	473.967,268 527.173,469	15.101
94	473.967,268 527.173,469	95	473.970,472 527.182,913	9.973	95	473.970,472 527.182,913	96	473.974,798 527.197,32	15.042	96	473.974,798 527.197,32	97	473.985,467 527.218,932	24.102
97	473.985,467 527.218,932	98	473.989,029 527.241,987	23.329	98	473.989,029 527.241,987	99	473.989,864 527.265,654	23.682	99	473.989,864 527.265,654	100	474.013,038 527.297,615	39.478
100	474.013,038 527.297,615	101	474.026,47 527.313,39	20.719	101	474.026,47 527.313,39	102	474.052,159 527.345,077	40.792	102	474.052,159 527.345,077	103	474.072,3 527.362,299	26.5
103	474.072,3 527.362,299	104	474.085,414 527.378,061	20.504	104	474.085,414 527.378,061	105	474.094,392 527.390,384	15.247	105	474.094,392 527.390,384	106	474.089,911 527.395,074	6.487
106	474.089,911 527.395,074	107	474.083,067 527.397,952	7.425	107	474.083,067 527.397,952	108	474.070,265 527.395,314	13.071	108	474.070,265 527.395,314	109	474.075,86 527.381,985	14.456
109	474.075,86 527.381,985	110	474.070,274 527.380,303	5.834	110	474.070,274 527.380,303	111	474.064,949 527.378,701	5.561	111	474.064,949 527.378,701	112	474.042,317 527.372,326	23.513
112	474.042,317 527.372,326	113	474.036,066 527.370,565	6.494	113	474.036,066 527.370,565	114	473.992,415 527.364,92	44.014	114	473.992,415 527.364,92	115	473.974,121 527.365,473	18.302
115	473.974,121 527.365,473	116	473.973,881 527.378,32	12.849	116	473.973,881 527.378,32	117	473.960,63 527.375,52	13.544	117	473.960,63 527.375,52	118	473.953,27 527.383,9	11.153
118	473.953,27 527.383,9	119	473.948,497 527.388,941	6.942	119	473.948,497 527.388,941	120	473.940,041 527.394,841	10.311	120	473.940,041 527.394,841	121	473.932,017 527.402,24	10.915
121	473.932,017 527.402,24	122	473.929,768 527.404,379	3.104	122	473.929,768 527.404,379	123	473.925,675 527.408,272	5.649	123	473.925,675 527.408,272	124	473.918,48 527.415,22	10.002
124	473.918,48 527.415,22	125	473.912,355 527.416,68	6.297	125	473.912,355 527.416,68	126	473.914,272 527.415,127	2.467	126	473.914,272 527.415,127	127	473.915,108 527.412,233	3.012
127	473.915,108 527.412,233	128	473.916,671 527.409,354	3.276	128	473.916,671 527.409,354	129	473.922,548 527.391,772	18.538	129	473.922,548 527.391,772	130	473.927,461 527.382,028	10.913
130	473.927,461 527.382,028	131	473.927,891 527.371,089	10.947	131	473.927,891 527.371,089	132	473.929,665 527.360,853	10.389	132	473.929,665 527.360,853	133	473.932,93 527.344,714	16.466
133	473.932,93 527.344,714	134	473.939,238 527.332,698	13.571	134	473.939,238 527.332,698	135	473.949,084 527.325,565	12.158	135	473.949,084 527.325,565	136	473.952,386 527.324,1	3.612
136	473.952,386 527.324,1	137	473.959,576 527.320,911	7.865	137	473.959,576 527.320,911	138	473.963,432 527.313,187	8.633	138	473.963,432 527.313,187	139	473.962,136 527.306,874	6.445
139	473.962,136 527.306,874	140	473.961,555 527.304,039	2.894	140	473.961,555 527.304,039	141	473.957,447 527.295,374	9.589	141	473.957,447 527.295,374	142	473.951,498 527.288,354	9.202
142	473.951,498 527.288,354	143	473.951,229 527.288,012	0.435	143	473.951,229 527.288,012	144	473.947,08 527.282,749	6.702	144	473.947,08 527.282,749	145	473.946,626 527.274,588	8.174
145	473.946,626 527.274,588	146	473.949,579 527.267,431	7.742	146	473.949,579 527.267,431	147	473.954,566 527.257,235	11.35	147	473.954,566 527.257,235	148	473.958,467 527.251,464	6.966
148	473.958,467 527.251,464	149	473.960,631 527.244,713	7.089	149	473.960,631 527.244,713	150	473.964,921 527.236,796	9.005	150	473.964,921 527.236,796	151	473.974,163 527.229,057	12.054
151	473.974,163 527.229,057	152	473.977,767 527.222,627	7.371	152	473.977,767 527.222,627	153	473.966,037 527.199,565	25.874	153	473.966,037 527.199,565	154	473.960,167 527.184,403	16.259
154	473.960,167 527.184,403	155	473.957,724 527.174,705	10.001	155	473.957,724 527.174,705	156	473.954,056 527.161,375	13.825	156	473.954,056 527.161,375	157	473.955,36 527.151,678	9.784
157	473.955,36 527.151,678	158	473.958,023 527.131,055	20.794	158	473.958,023 527.131,055	159	473.964,208 527.104,409	27.354	159	473.964,208 527.104,409	160	473.968,423 527.078,598	26.153
160	473.968,423 527.078,598	161	473.967,112 527.063,712	14.944	161	473.967,112 527.063,712	162	473.967,096 527.063,533	0.18	162	473.967,096 527.063,533	163	473.973,735 527.041,102	23.393
163	473.973,735 527.041,102	164	473.977,947 527.022,133	19.431	164	473.977,947 527.022,133	165	473.980,559 527.007,799	14.57	165	473.980,559 527.007,799	166	473.983,331 526.994,228	13.851
166	473.983,331 526.994,228	167	473.987,746 526.972,614	22.06	167	473.987,746 526.972,614	168	473.984,347 526.959,446	13.6	168	473.984,347 526.959,446	169	473.981,002 526.937,06	22.635

Punct început	X / Y	Punct sfârșit	X / Y	Lungime segment	Punct început	X / Y	Punct sfârșit	X / Y	Lungime segment	Punct început	X / Y	Punct sfârșit	X / Y	Lungime segment
169	473.981,002 526.937,06	170	473.982,619 526.921,237	15.905	170	473.982,619 526.921,237	171	473.985,191 526.898,635	22.748	171	473.985,191 526.898,635	172	473.985,186 526.898,529	0.106
172	473.985,186 526.898,529	173	473.984,415 526.883,458	15.091	173	473.984,415 526.883,458	174	473.979,647 526.868,799	15.415	174	473.979,647 526.868,799	175	473.977,69 526.852,445	16.471
175	473.977,69 526.852,445	176	473.983,179 526.836,71	16.665	176	473.983,179 526.836,71	177	473.989,016 526.825,597	12.553	177	473.989,016 526.825,597	178	473.990,631 526.809,092	16.584
178	473.990,631 526.809,092	179	473.994,674 526.798,729	11.124	179	473.994,674 526.798,729	180	474.004,064 526.781,606	19.529	180	474.004,064 526.781,606	181	474.007,599 526.769,174	12.925
181	474.007,599 526.769,174	182	474.014,576 526.760,417	11.197	182	474.014,576 526.760,417	183	474.024,175 526.753,309	11.944	183	474.024,175 526.753,309	184	474.035,389 526.741,68	16.155
184	474.035,389 526.741,68	185	474.051,036 526.736,403	16.513	185	474.051,036 526.736,403	186	474.055,251 526.730,857	6.966	186	474.055,251 526.730,857	187	474.059,933 526.722,558	9.529
187	474.059,933 526.722,558	188	474.065,314 526.716,62	8.013	188	474.065,314 526.716,62	189	474.067,571 526.711,315	5.765	189	474.067,571 526.711,315	190	474.068,924 526.705,606	5.867
190	474.068,924 526.705,606	191	474.064,101 526.687,304	18.927	191	474.064,101 526.687,304	192	474.052,394 526.666,343	24.009	192	474.052,394 526.666,343	193	474.046,206 526.656,923	11.271
193	474.046,206 526.656,923	194	474.043,607 526.644,588	12.606	194	474.043,607 526.644,588	195	474.043,995 526.633,433	11.162	195	474.043,995 526.633,433	196	474.046,117 526.624,595	9.089
196	474.046,117 526.624,595	197	474.052,133 526.611,041	14.829	197	474.052,133 526.611,041	198	474.066,818 526.590,434	25.304	198	474.066,818 526.590,434	199	474.072,019 526.580,935	10.83
199	474.072,019 526.580,935	200	474.078,048 526.572,045	10.742	200	474.078,048 526.572,045	201	474.088,181 526.565,379	12.129	201	474.088,181 526.565,379	202	474.102,611 526.558,997	15.778
202	474.102,611 526.558,997	203	474.113,733 526.553,599	12.363	203	474.113,733 526.553,599	204	474.119,575 526.550,082	6.819	204	474.119,575 526.550,082	205	474.120,303 526.547,28	2.895
205	474.120,303 526.547,28	206	474.130,191 526.539,176	12.785	206	474.130,191 526.539,176	207	474.162,169 526.550,341	33.871	207	474.162,169 526.550,341	208	474.166,992 526.566,513	16.876
208	474.166,992 526.566,513	209	474.170,025 526.572,612	6.812	209	474.170,025 526.572,612	210	474.181,097 526.585,719	17.158	210	474.181,097 526.585,719	211	474.191,543 526.595,553	14.347
211	474.191,543 526.595,553	212	474.194,384 526.597,58	3.49	212	474.194,384 526.597,58	213	474.199,183 526.601,005	5.896	213	474.199,183 526.601,005	214	474.208,572 526.605,864	10.572
214	474.208,572 526.605,864	215	474.240,992 526.617,863	34.569	215	474.240,992 526.617,863	216	474.262,059 526.624,707	22.151	216	474.262,059 526.624,707	217	474.264,85 526.618,182	7.097
217	474.264,85 526.618,182	218	474.242,467 526.608,033	24.576	218	474.242,467 526.608,033	219	474.224,566 526.602,067	18.869	219	474.224,566 526.602,067	220	474.224,566 526.598,254	3.813
220	474.224,566 526.598,254	221	474.225,701 526.594,339	4.076	221	474.225,701 526.594,339	222	474.226,981 526.593,15	1.747	222	474.226,981 526.593,15	223	474.230,589 526.589,869	4.877
223	474.230,589 526.589,869	224	474.237,113 526.592,517	7.041	224	474.237,113 526.592,517	225	474.253,829 526.593,536	16.747	225	474.253,829 526.593,536	226	474.265,478 526.595,402	11.798
226	474.265,478 526.595,402	227	474.283,27 526.606,058	20.739	227	474.283,27 526.606,058	228	474.291,573 526.615,441	12.529	228	474.291,573 526.615,441	229	474.297,51 526.618,544	6.699
229	474.297,51 526.618,544	230	474.310,121 526.623,089	13.405	230	474.310,121 526.623,089	231	474.319,218 526.623,778	9.123	231	474.319,218 526.623,778	232	474.332,634 526.624,668	13.445
232	474.332,634 526.624,668	233	474.335,148 526.628,681	4.735	233	474.335,148 526.628,681	234	474.336,281 526.630,489	2.134	234	474.336,281 526.630,489	235	474.337,046 526.634,232	3.82
235	474.337,046 526.634,232	236	474.406,611 526.623,989	70.315	236	474.406,611 526.623,989	237	474.409,264 526.623,599	2.682	237	474.409,264 526.623,599	238	474.475,534 526.614,103	66.947
238	474.475,534 526.614,103	239	474.494,962 526.604,013	21.892	239	474.494,962 526.604,013	240	474.511,38 526.594,404	19.023	240	474.511,38 526.594,404	241	474.519,084 526.589,896	8.926
241	474.519,084 526.589,896	242	474.536,693 526.588,013	17.709	242	474.536,693 526.588,013	243	474.552,186 526.592,333	16.084	243	474.552,186 526.592,333	244	474.549,409 526.557,462	34.981
244	474.549,409 526.557,462	245	474.534,856 526.556,05	14.621	245	474.534,856 526.556,05	246	474.518,069 526.553,941	16.919	246	474.518,069 526.553,941	247	474.509,853 526.549,839	9.183
247	474.509,853 526.549,839	248	474.504,907 526.547,37	5.528	248	474.504,907 526.547,37	249	474.490,99 526.544,586	14.193	249	474.490,99 526.544,586	250	474.480,077 526.540,817	11.546
250	474.480,077 526.540,817	251	474.474,866 526.534,855	7.918	251	474.474,866 526.534,855	252	474.473,344 526.530,403	4.705	252	474.473,344 526.530,403	253	474.499,581 526.531,866	26.278
253	474.499,581 526.531,866	254	474.503,377 526.531,398	3.825	254	474.503,377 526.531,398	255	474.517,346 526.541,011	16.957	255	474.517,346 526.541,011	256	474.532,726 526.547,201	16.579
256	474.532,726 526.547,201	257	474.550,074 526.550,046	17.58	257	474.550,074 526.550,046	258	474.568,903 526.548,645	18.881	258	474.568,903 526.548,645	259	474.572,129 526.547,613	3.387
259	474.572,129 526.547,613	260	474.573,081 526.547,492	0.96	260	474.573,081 526.547,492	261	474.585,841 526.545,857	12.864	261	474.585,841 526.545,857	262	474.604,707 526.545,419	18.871
262	474.604,707 526.545,419	263	474.614,557 526.544,908	9.863	263	474.614,557 526.544,908	264	474.622,792 526.546,829	8.456	264	474.622,792 526.546,829	265	474.633,246 526.551,517	11.457
265	474.633,246 526.551,517	266	474.646,778 526.558,569	15.259	266	474.646,778 526.558,569	267	474.650,44 526.559,634	3.814	267	474.650,44 526.559,634	268	474.677,065 526.559,749	26.625

Punct început	X / Y	Punct sfârșit	X / Y	Lungime segment	Punct început	X / Y	Punct sfârșit	X / Y	Lungime segment	Punct început	X / Y	Punct sfârșit	X / Y	Lungime segment
268	474.677,065 526.559,749	269	474.686,456 526.610,52	51.632	269	474.686,456 526.610,52	270	474.691,601 526.645,962	35.813	270	474.691,601 526.645,962	271	473.975,499 527.351,185	1005.058
271	473.975,499 527.351,185	272	473.976,122 527.349,305	1.981	272	473.976,122 527.349,305	273	473.974,226 527.348,606	2.021	273	473.974,226 527.348,606	274	473.973,517 527.350,545	2.065
274	473.973,517 527.350,545	275	473.975,499 527.351,185	2.083	275	473.975,499 527.351,185	276	473.996,135 527.362,888	23.724	276	473.996,135 527.362,888	277	473.996,417 527.358,807	4.091
277	473.996,417 527.358,807	278	473.994,003 527.358,564	2.426	278	473.994,003 527.358,564	279	473.993,721 527.362,652	4.098	279	473.993,721 527.362,652	280	473.996,135 527.362,888	2.426
280	473.996,135 527.362,888	281	474.163,146 526.555,088	824.884	281	474.163,146 526.555,088	282	474.163,146 526.553,888	1.2	282	474.163,146 526.553,888	283	474.161,946 526.553,888	1.2
283	474.161,946 526.553,888	284	474.161,946 526.555,088	1.2	284	474.161,946 526.555,088	285	474.163,146 526.555,088	1.2	285	474.163,146 526.555,088	286	474.098,493 526.580,041	69.301
286	474.098,493 526.580,041	287	474.099,693 526.580,041	1.2	287	474.099,693 526.580,041	288	474.099,693 526.578,841	1.2	288	474.099,693 526.578,841	289	474.098,493 526.578,841	1.2
289	474.098,493 526.578,841	290	474.098,493 526.580,041	1.2	290	474.098,493 526.580,041	291	474.058,343 526.637,528	70.12	291	474.058,343 526.637,528	292	474.059,543 526.637,528	1.2
292	474.059,543 526.637,528	293	474.059,543 526.636,328	1.2	293	474.059,543 526.636,328	294	474.058,343 526.636,328	1.2	294	474.058,343 526.636,328	295	474.058,343 526.637,528	1.2
295	474.058,343 526.637,528	296	473.989,556 527.324,749	690.655	296	473.989,556 527.324,749	297	473.990,286 527.326,797	2.174	297	473.990,286 527.326,797	298	473.994,299 527.325,331	4.272
298	473.994,299 527.325,331	299	473.993,589 527.323,256	2.193	299	473.993,589 527.323,256	1	473.989,556 527.324,749	4.3					

** Lungimile segmentelor sunt determinate în planul de proiecție Stereo 70 și sunt rotunjite la 1 milimetru.

*** Distanța dintre puncte este formată din segmente cumulate ce sunt mai mici decât valoarea 1 milimetru.

**DATE DESPRE IMOBILUL NR. 2798**

Oficiul de Cadastru și Publicitate Imobiliară SIBIU
Biroul de Cadastru și Publicitate Imobiliară Medias

A. Partea I. Descrierea imobilului

TEREN Extravilan

Adresa: Jud. Sibiu

Nr. Crt	Nr cadastral Nr. topografic	Suprafața* (mp)	Observații / Referințe
A1	101589	10.900	Sector cadastral:17 Teren neimprejmuit;

B. Partea II. Proprietari și acte

Inscrieri privitoare la dreptul de proprietate și alte drepturi reale	Referințe
27075 / 11/10/2024	
Act Notarial nr. 1008, din 10/10/2024 emis de LOHAN DOMINIQUE;	
B3	A1
Intabulare, drept de PROPRIETATE, cumpărare, dobandit prin Conventie, cota actuala 1/1, cota initiala 1/1 1) POTRA HORĂȚIU, necăsătorit, bun propriu	

C. Partea III. SARCINI .

Inscrieri privind dezmembramintele dreptului de proprietate, drepturi reale de garanție și sarcini	Referințe
NU SUNT	

Anexa Nr. 1 La Partea I

Teren

Nr cadastral	Suprafața (mp)*	Observații / Referințe
101589	10.900	

* Suprafața este determinată în planul de proiecție Stereo 70.

DETALII LINIARE IMOBIL



Date referitoare la teren

Crt	Categorie folosință	Intra vilan	Suprafața (mp)	Tarla	Parcelă	Nr. topo	Observații / Referințe
1	faneata	NU	10.900	7	197	-	

Lungime Segmente

1) Valorile lungimilor segmentelor sunt obținute din proiecție în plan.

Punct început	X / Y	Punct sfârșit	X / Y	Lungime segment (** (m)
1	474.501,041 528.010,567	2	474.500,97 528.005,386	5.181
3	474.502,239 527.994,965	4	474.507,545 527.991,731	6.214
5	474.515,207 527.995,255	6	474.518,486 527.991,425	5.042
7	474.522,874 527.989,459	8	474.559,962 527.987,971	37.118
9	474.570,981 527.976,68	10	474.571,609 527.964,517	12.179

Punct început	X / Y	Punct sfârșit	X / Y	Lungime segment (** (m)
2	474.500,97 528.005,386	3	474.502,239 527.994,965	10.498
4	474.507,545 527.991,731	5	474.515,207 527.995,255	8.434
6	474.518,486 527.991,425	7	474.522,874 527.989,459	4.808
8	474.559,962 527.987,971	9	474.570,981 527.976,68	15.777
10	474.571,609 527.964,517	11	474.569,483 527.958,064	6.794

Punct început	X / Y	Punct sfârșit	X / Y	Lungime segment (** (m)
11	474.569,483 527.958,064	12	474.565,16 527.949,818	9.31
13	474.554,904 527.949,892	14	474.545,42 527.958,751	12.978
15	474.529,219 527.962,188	16	474.496,316 527.962,492	32.904
17	474.496,25 527.955,375	18	474.530,259 527.954,981	34.011
19	474.542,624 527.951,445	20	474.541,391 527.944,662	6.894
21	474.545,575 527.931,592	22	474.555,324 527.923,467	12.691
23	474.563,531 527.919,764	24	474.567,922 527.918,501	4.569
25	474.572,676 527.916,307	26	474.578,781 527.925,938	11.403
27	474.600,406 527.940,125	28	474.614,25 527.943,875	14.343
29	474.722,873 527.944,362	30	474.721,578 527.974,625	30.291
31	474.714,134 527.982,185	32	474.700,1 527.990,655	16.392
33	474.694,719 527.969,563	34	474.624,688 527.978,961	70.659
35	474.576,449 528.011,985	36	474.553,601 528.023,002	25.365
37	474.554,227 528.027,796	38	474.501,637 528.054,378	58.926
39	474.501,097 528.014,683	1	474.501,041 528.010,567	4.116

Punct început	X / Y	Punct sfârșit	X / Y	Lungime segment (** (m)
12	474.565,16 527.949,818	13	474.554,904 527.949,892	10.256
14	474.545,42 527.958,751	15	474.529,219 527.962,188	16.562
16	474.496,316 527.962,492	17	474.496,25 527.955,375	7.117
18	474.530,259 527.954,981	19	474.542,624 527.951,445	12.861
20	474.541,391 527.944,662	21	474.545,575 527.931,592	13.723
22	474.555,324 527.923,467	23	474.563,531 527.919,764	9.004
24	474.567,922 527.918,501	25	474.572,676 527.916,307	5.236
26	474.578,781 527.925,938	27	474.600,406 527.940,125	25.863
28	474.614,25 527.943,875	29	474.722,873 527.944,362	108.624
30	474.721,578 527.974,625	31	474.714,134 527.982,185	10.61
32	474.700,1 527.990,655	33	474.694,719 527.969,563	21.768
34	474.624,688 527.978,961	35	474.576,449 528.011,985	58.46
36	474.553,601 528.023,002	37	474.554,227 528.027,796	4.835
38	474.501,637 528.054,378	39	474.501,097 528.014,683	39.699

** Lungimile segmentelor sunt determinate în planul de proiecție Stereo 70 și sunt rotunjite la 1 milimetru.

*** Distanța dintre puncte este formată din segmente cumulate ce sunt mai mici decât valoarea 1 milimetru.



DATE DESPRE IMOBILUL NR. 2799

Oficiul de Cadastru și Publicitate Imobiliară SIBIU
Biroul de Cadastru și Publicitate Imobiliară Medias

A. Partea I. Descrierea imobilului

Nr. CF vechi:1248Prod
Nr. cadastral vechi:96
Nr. topografic:1128/3/2

TEREN Extravilan

Adresa: Jud. Sibiu

Nr. Crt	Nr cadastral Nr. topografic	Suprafața* (mp)	Observații / Referințe
A1	100343	118	Sector cadastral:17 Teren neimprejmit;

B. Partea II. Proprietari și acte

Inscrieri privitoare la dreptul de proprietate și alte drepturi reale	Referințe
6773 / 12/06/2007	
Act Normativ nr. 10362, din 07/08/2006 emis de MINISTERUL ECONOMIEI ȘI COMERȚULUI (de atestare a dreptului de proprietate asupra terenurilor seria MO3 nr. 10362; Documentație cadastrală recepționată sub nr. 38/2006 de O.C.P.I Sibiu);	
B1	A1
Intabulare, drept de PROPRIETATE potrivit HG 834/1991 și L 15/1990, dobândit prin Lege, cota actuala 1/1, cota inițiala 1/1	
1) S.N.G.N. ROMGAZ S.A. , CIF:99999999999999, cu sediul în Medias	
OBSERVATII: (provenita din conversia CF 1248Prod)	

C. Partea III. SARCINI .

Inscrieri privind dezmembramentele dreptului de proprietate, drepturi reale de garanție și sarcini	Referințe
NU SUNT	

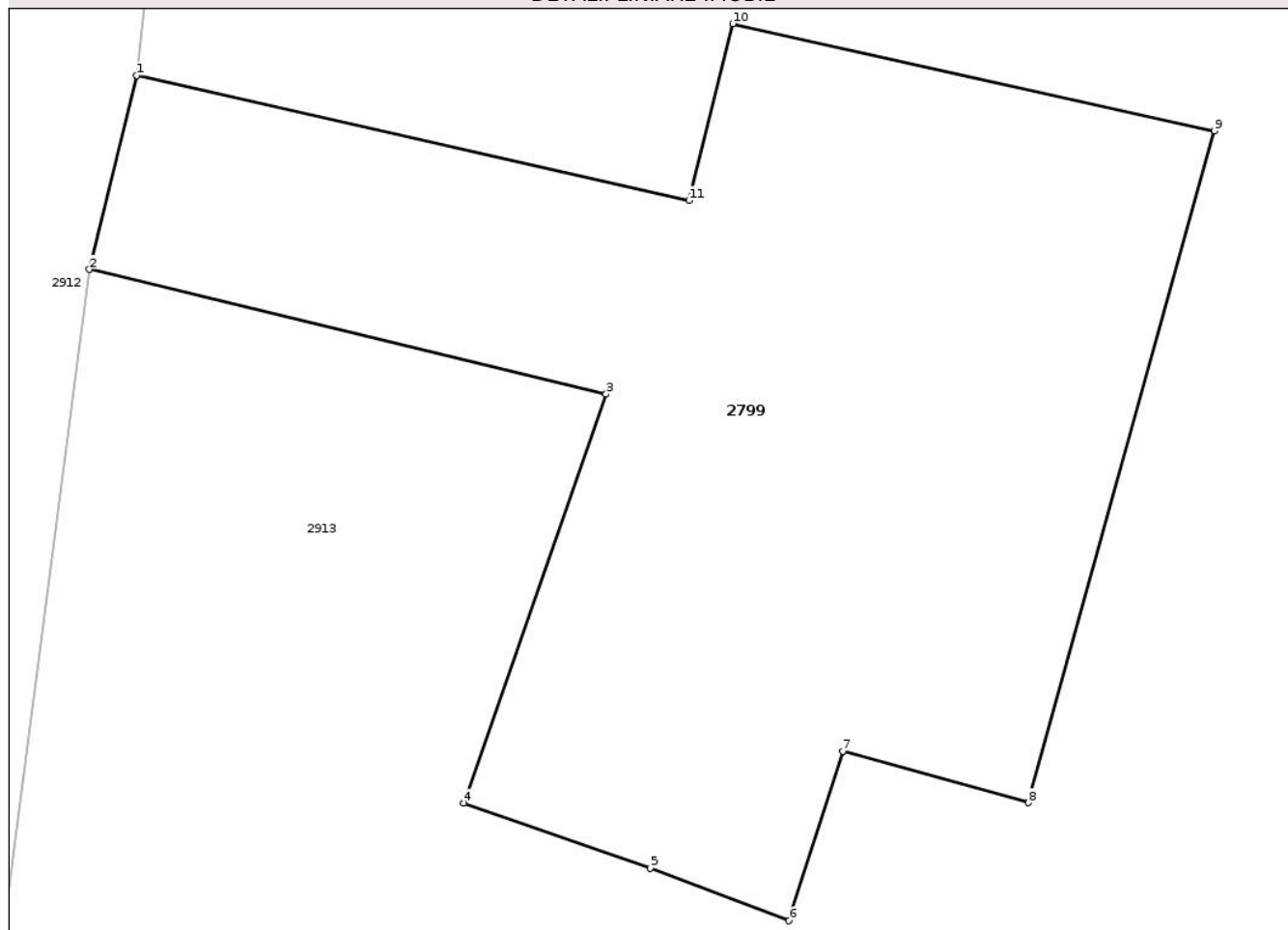
Anexa Nr. 1 La Partea I

Teren

Nr cadastral	Suprafața (mp)*	Observații / Referințe
100343	118	

* Suprafața este determinată în planul de proiecție Stereo 70.

DETALII LINIARE IMOBIL



Date referitoare la teren

Crt	Categorie folosință	Intravilan	Suprafața (mp)	Tarla	Parcelă	Nr. topo	Observații / Referințe
1	curți constructii	NU	118	7	196/8	1128/3/2	

Lungime Segmente

1) Valorile lungimilor segmentelor sunt obținute din proiecție în plan.

Punct început	X / Y	Punct sfârșit	X / Y	Lungime segment (** (m)
1	475.041,763 527.857,593	2	475.041,046 527.854,661	3.018
2	475.041,046 527.854,661	3	475.048,869 527.852,777	8.047
3	475.048,869 527.852,777	4	475.046,715 527.846,589	6.552
4	475.046,715 527.846,589	5	475.049,537 527.845,607	2.988
5	475.049,537 527.845,607	6	475.051,638 527.844,812	2.246

Punct început	X / Y	Punct sfârșit	X / Y	Lungime segment (** (m)
6	475.051,638 527.844,812	7	475.052,452 527.847,373	2.687
7	475.052,452 527.847,373	8	475.055,261 527.846,596	2.914
8	475.055,261 527.846,596	9	475.058,075 527.856,755	10.542
9	475.058,075 527.856,755	10	475.050,786 527.858,376	7.467
10	475.050,786 527.858,376	11	475.050,123 527.855,705	2.752
11	475.050,123 527.855,705	1	475.041,763 527.857,593	8.571

** Lungimile segmentelor sunt determinate în planul de proiecție Stereo 70 și sunt rotunjite la 1 milimetru.

*** Distanța dintre puncte este formată din segmente cumulate ce sunt mai mici decât valoarea 1 milimetru.

Neutilizabil în Circuitul Civil



DATE DESPRE IMOBILUL NR. 2800

Oficiul de Cadastru și Publicitate Imobiliară SIBIU
Biroul de Cadastru și Publicitate Imobiliară Medias

A. Partea I. Descrierea imobilului

Nr. CF vechi:1235Prod
Nr. topografic:1145/4

TEREN Extravilan

Adresa: Jud. Sibiu

Nr. Crt	Nr cadastral Nr. topografic	Suprafața* (mp)	Observații / Referințe
A1	100113	138	Sector cadastral:13 Teren neimprejmuit;

Construcții

Crt	Nr cadastral Nr. topografic	Adresa	Observații / Referințe
A1.1	100113-C1	Jud. Sibiu	Nr. niveluri:1; S. construita la sol:138 mp; Parc poligoane -P

B. Partea II. Proprietari și acte

Inscrieri privitoare la dreptul de proprietate și alte drepturi reale		Referințe
4026 / 06/07/2005		
Act Administrativ nr. MO3 nr 6030, din 01/01/2005 emis de MINISTERUL INDUSTRIEI ȘI RESURSELOR;		
B1	Intabulare, drept de PROPRIETATE, potr HG 834/1991 și HG 864/1999, dobandit prin Lege, cota actuala 1/1, cota initiala 1/1 1) SNGN ROMGAZ SA SUC MEDIAȘ , CIF:9999999999999 <i>OBSERVATII: (provenita din conversia CF 1235Prod)</i>	A1
B2	Intabulare, drept de PROPRIETATE, potr HG 834/1991 și HG 864/1999, dobandit prin Construire, cota actuala 1/1, cota initiala 1/1 1) SNGN ROMGAZ SA SUC MEDIAȘ , CIF:9999999999999	A1.1

C. Partea III. SARCINI .

Inscrieri privind dezmembramintele dreptului de proprietate, drepturi reale de garanție și sarcini	Referințe
NU SUNT	

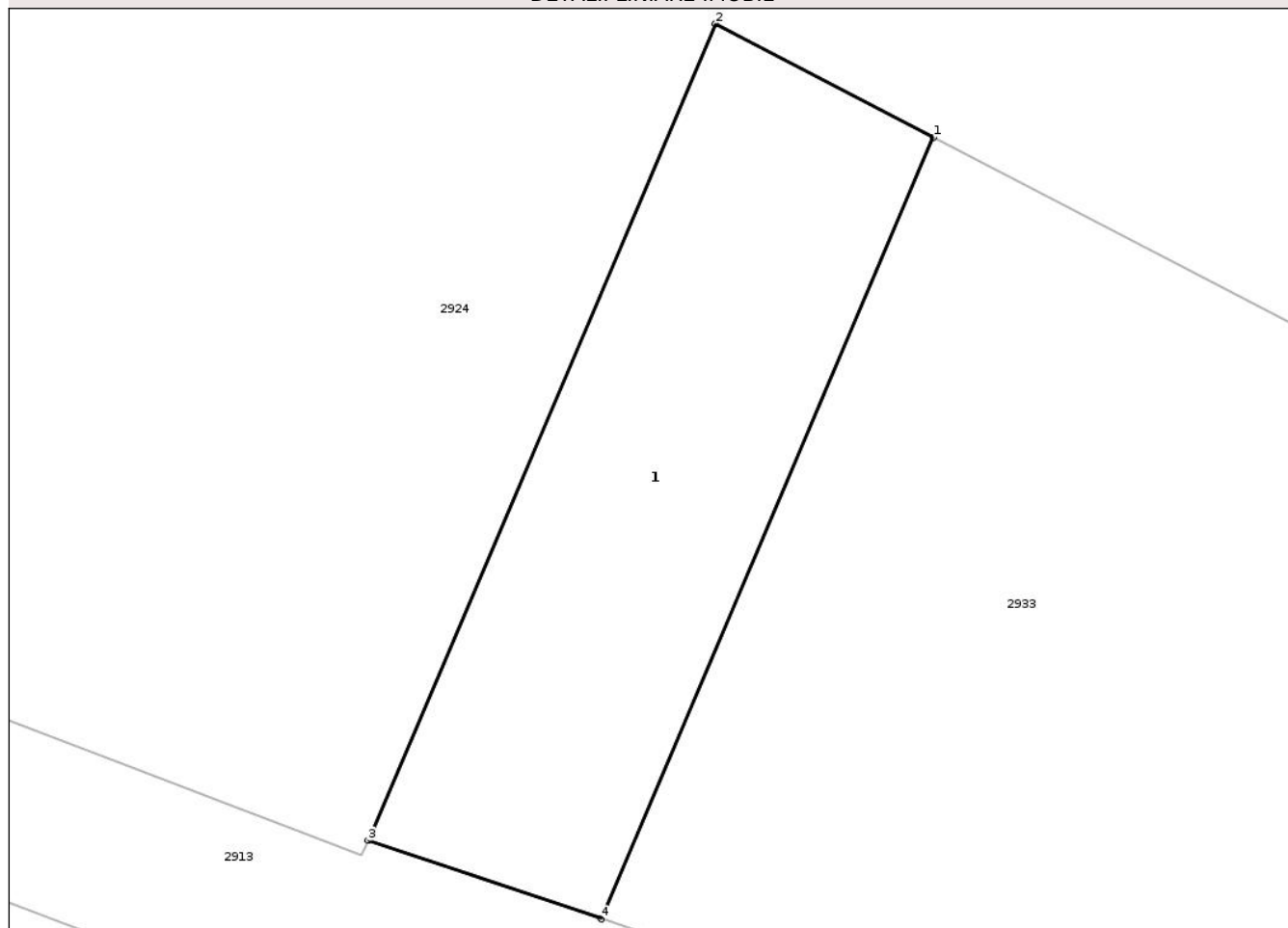
Anexa Nr. 1 La Partea I

Teren

Nr cadastral	Suprafaţa (mp)*	Observații / Referințe
100113	138	

* Suprafața este determinată în planul de proiecție Stereo 70.

DETALII LINIARE IMOBIL



Date referitoare la teren

Crt	Categorie folosință	Intra vilan	Suprafața (mp)	Tarla	Parcelă	Nr. topo	Observații / Referințe
1	curti constructii	NU	138	6	189/2	1145/4	

Date referitoare la construcții

Crt	Număr	Destinație construcție	Supraf. (mp)	Situație juridică	Observații / Referințe
A1.1	100113-C1	construcții industriale și edilitare	138	Cu acte	Nr. niveluri:1; S. construita la sol:138 mp; Parc poligoane -P

Lungime Segmente

1) Valorile lungimilor segmentelor sunt obținute din proiecție în plan.

Punct început	X / Y	Punct sfârșit	X / Y	Lungime segment (** (m))
1	474.699,071 528.065,819	2	474.693,52 528.068,711	6.259
2	474.693,52 528.068,711	3	474.684,667 528.047,913	22.604
3	474.684,667 528.047,913	4	474.690,602 528.045,922	6.26

Punct început	X / Y	Punct sfârșit	X / Y	Lungime segment (** (m)
4	474.690,602 528.045,922	1	474.699,071 528.065,819	21.624

** Lungimile segmentelor sunt determinate în planul de proiecție Stereo 70 și sunt rotunjite la 1 milimetru.

*** Distanța dintre puncte este formată din segmente cumulate ce sunt mai mici decât valoarea 1 milimetru.

Neutilizabil în Circuitul Civil

**DATE DESPRE IMOBILUL NR. 2801**

Oficiul de Cadastru și Publicitate Imobiliară SIBIU
Biroul de Cadastru și Publicitate Imobiliară Medias

A. Partea I. Descrierea imobilului

TEREN Extravilan

Adresa: Jud. Sibiu

Nr. Crt	Nr cadastral Nr. topografic	Suprafața* (mp)	Observații / Referințe
A1		403	Sector cadastral:13 Teren neimprejmuit;

B. Partea II. Proprietari și acte

Inscrieri privitoare la dreptul de proprietate și alte drepturi reale	Referințe
/	
Act Normativ nr. 978, din 05/09/2002 emis de GUVERNUL ROMÂNIEI (ADEVÉRINȚĂ NR.5467/15.12.2025 EMISĂ DE PRIMĂRIA COMUNEI HOGHILAG);	
B1	A1
Intabulare, drept de PROPRIETATE, dobandit prin Lege, cota actuala 1/1, cota initiala 1/1 1) COMUNA HOGHILAG, CIF:999999999999, DOMENIUL PUBLIC	

C. Partea III. SARCINI .

Inscrieri privind dezmembramintele dreptului de proprietate, drepturi reale de garanție și sarcini	Referințe
NU SUNT	

Anexa Nr. 1 La Partea I

Teren

Nr cadastral	Suprafața (mp)*	Observații / Referințe
	403	

* Suprafața este determinată în planul de proiecție Stereo 70.



Date referitoare la teren

Crt	Categorie folosință	Intra vilan	Suprafața (mp)	Tarla	Parcelă	Nr. topo	Observații / Referințe
1	drum	NU	403	6	180	-	

Lungime Segmente

1) Valorile lungimilor segmentelor sunt obținute din proiecție în plan.

Punct început	X / Y	Punct sfârșit	X / Y	Lungime segment (** (m)
1	474.197,684 528.195,647	2	474.195,874 528.229,078	33.48
2	474.195,874 528.229,078	3	474.195,78 528.275,763	46.685
3	474.195,78 528.275,763	4	474.191,774 528.278,664	4.946
4	474.191,774 528.278,664	5	474.191,874 528.228,965	49.699
5	474.191,874 528.228,965	6	474.193,651 528.196,136	32.877

Punct început	X / Y	Punct sfârșit	X / Y	Lungime segment (** (m)
6	474.193,651 528.196,136	7	474.192,764 528.188,28	7.906
7	474.192,764 528.188,28	8	474.190,706 528.183,752	4.974
8	474.190,706 528.183,752	9	474.186,603 528.179,026	6.259
9	474.186,603 528.179,026	10	474.190,84 528.177,804	4.41
10	474.190,84 528.177,804	11	474.194,108 528.181,568	4.985
11	474.194,108 528.181,568	12	474.196,661 528.187,188	6.173
12	474.196,661 528.187,188	1	474.197,684 528.195,647	8.521

** Lungimile segmentelor sunt determinate în planul de proiecție Stereo 70 și sunt rotunjite la 1 milimetru.

*** Distanța dintre puncte este formată din segmente cumulate ce sunt mai mici decât valoarea 1 milimetru.

Neutilizabil în Circuitul Civil

**DATE DESPRE IMOBILUL NR. 2802**

Oficiul de Cadastru și Publicitate Imobiliară SIBIU
Biroul de Cadastru și Publicitate Imobiliară Medias

A. Partea I. Descrierea imobilului

TEREN Extravilan

Adresa: Jud. Sibiu

Nr. Crt	Nr cadastral Nr. topografic	Suprafața* (mp)	Observații / Referințe
A1	101586	14.700	Sector cadastral:13 Teren neimprejmuit;

B. Partea II. Proprietari și acte

Inscrieri privitoare la dreptul de proprietate și alte drepturi reale	Referințe
27077 / 11/10/2024	
Act Notarial nr. 1008, din 10/10/2024 emis de LOHAN DOMINIQUE;	
B3	A1
Intabulare, drept de PROPRIETATEcumparare, dobandit prin Conventie, cota actuala 1/1, cota initiala 1/1	
1) POTRA HORAȚIU, necăsătorit, bun propriu	

C. Partea III. SARCINI .

Inscrieri privind dezmembramintele dreptului de proprietate, drepturi reale de garanție și sarcini	Referințe
NU SUNT	

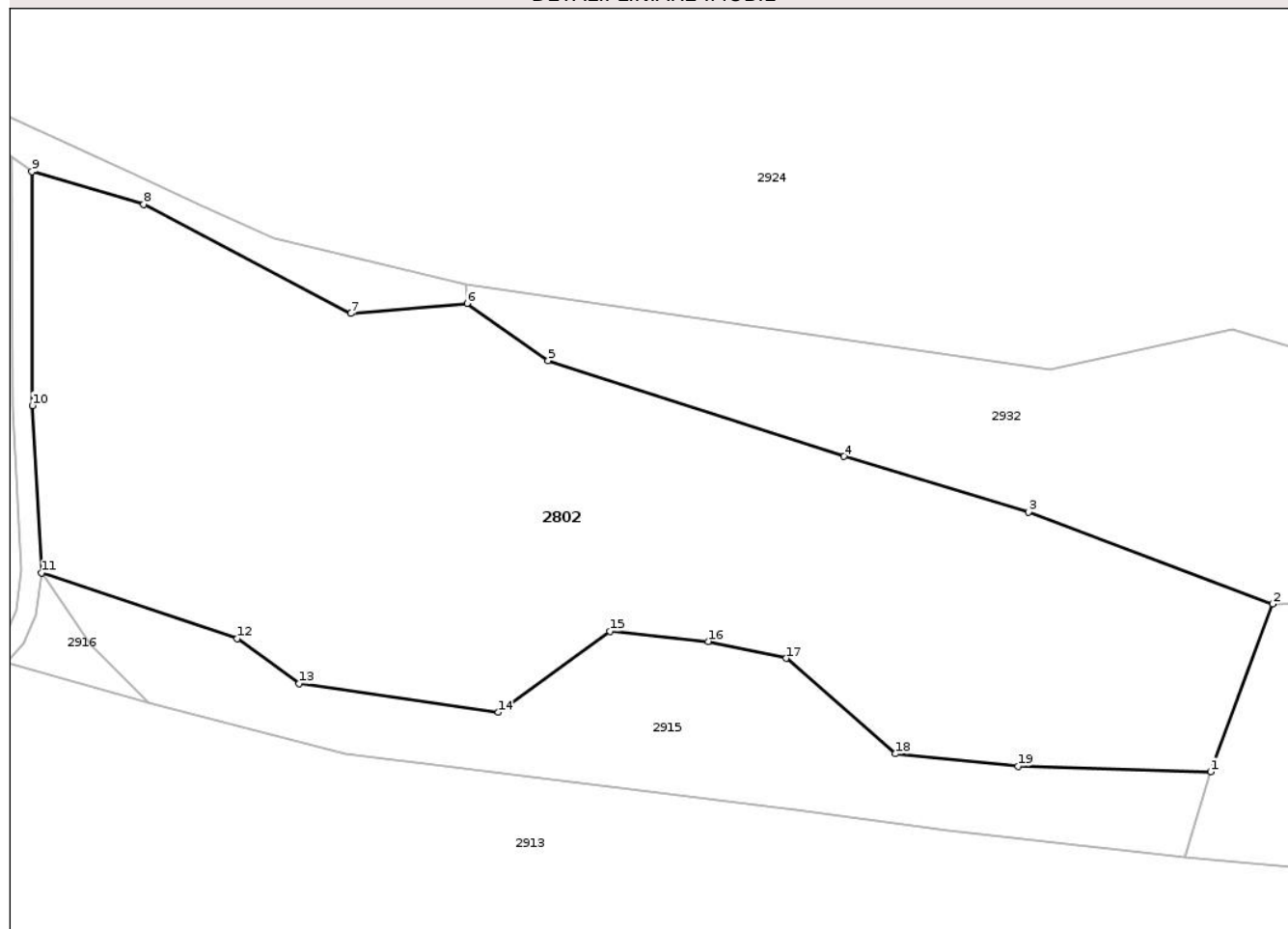
Anexa Nr. 1 La Partea I

Teren

Nr cadastral	Suprafața (mp)*	Observații / Referințe
101586	14.700	

* Suprafața este determinată în planul de proiecție Stereo 70.

DETALII LINIARE IMOBIL



Date referitoare la teren

Crt	Categorie folosință	Intra vilan	Suprafața (mp)	Tarla	Parcelă	Nr. topo	Observații / Referințe
1	arabil	NU	14.700	6	183	-	

Lungime Segmente

1) Valorile lungimilor segmentelor sunt obținute din proiecție în plan.

Punct început	X / Y	Punct sfârșit	X / Y	Lungime segment (** (m)
1	474.431,32 528.155,967	2	474.443,699 528.189,442	35.691
2	474.443,699 528.189,442	3	474.394,941 528.207,824	52.108
3	474.394,941 528.207,824	4	474.358,029 528.218,902	38.539
4	474.358,029 528.218,902	5	474.298,93 528.238,058	62.126
5	474.298,93 528.238,058	6	474.282,735 528.249,465	19.809

Punct început	X / Y	Punct sfârșit	X / Y	Lungime segment (** (m)
6	474.282,735 528.249,465	7	474.259,522 528.247,43	23.302
7	474.259,522 528.247,43	8	474.218,097 528.269,227	46.81
8	474.218,097 528.269,227	9	474.195,78 528.275,763	23.254
9	474.195,78 528.275,763	10	474.195,874 528.229,078	46.685
10	474.195,874 528.229,078	11	474.197,684 528.195,647	33.48
11	474.197,684 528.195,647	12	474.236,827 528.182,555	41.274
12	474.236,827 528.182,555	13	474.249,15 528.173,54	15.268
13	474.249,15 528.173,54	14	474.288,97 528.167,835	40.227
14	474.288,97 528.167,835	15	474.311,286 528.184,011	27.562
15	474.311,286 528.184,011	16	474.330,914 528.181,993	19.731
16	474.330,914 528.181,993	17	474.346,484 528.178,601	15.935
17	474.346,484 528.178,601	18	474.368,284 528.159,569	28.939
18	474.368,284 528.159,569	19	474.392,8 528.157,088	24.641
19	474.392,8 528.157,088	1	474.431,32 528.155,967	38.536

** Lungimile segmentelor sunt determinate în planul de proiecție Stereo 70 și sunt rotunjite la 1 milimetru.

*** Distanța dintre puncte este formată din segmente cumulate ce sunt mai mici decât valoarea 1 milimetru.

**DATE DESPRE IMOBILUL NR. 2803**

Oficiul de Cadastru și Publicitate Imobiliară SIBIU
Biroul de Cadastru și Publicitate Imobiliară Medias

A. Partea I. Descrierea imobilului

TEREN Extravilan

Adresa: Jud. Sibiu

Nr. Crt	Nr cadastral Nr. topografic	Suprafața* (mp)	Observații / Referințe
A1		951	Sector cadastral:13 Teren neimprejmuit;

B. Partea II. Proprietari și acte

Inscrieri privitoare la dreptul de proprietate și alte drepturi reale	Referințe
/	
Act Administrativ nr. 5466, din 15/12/2025 emis de PRIMĂRIA COMUNIE HOGHILAG;	
B1	Inscrierea posesiei, drept de PROPRIETATE, dobândit prin Lege, cota actuala 1/1, cota initiala 1/1 1) NEIDENTIFICAT NEIDENTIFICAT
Act Normativ nr. 7, din 13/03/1996 emis de PARLAMENTUL ROMÂNIEI;	
B2	se notează mențiunea de proprietar neidentificat, rezerva comisiei locale de fond funciar

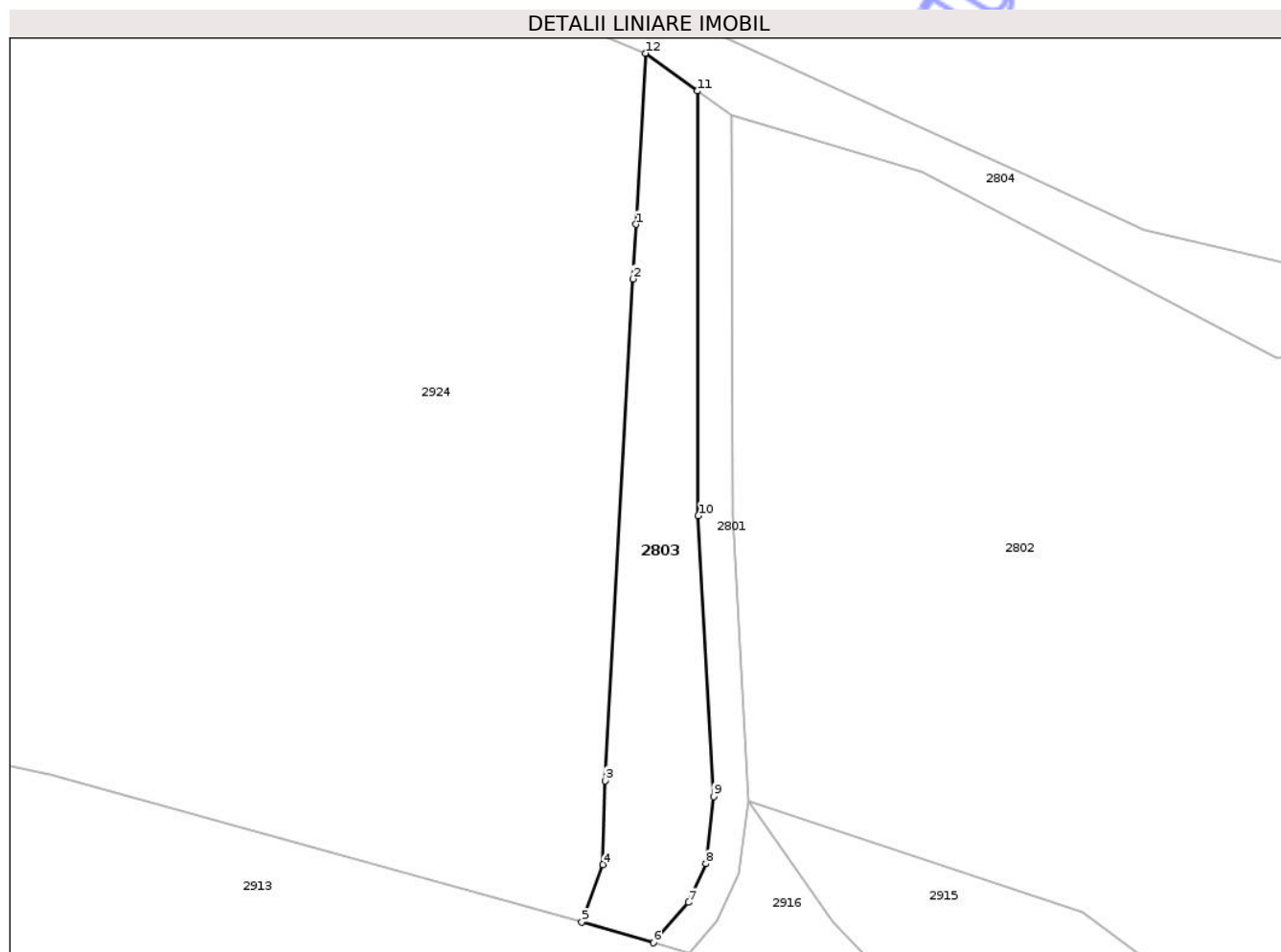
C. Partea III. SARCINI .

Inscrieri privind dezmembramentele dreptului de proprietate, drepturi reale de garanție și sarcini	Referințe
NU SUNT	

Teren

Nr cadastral	Suprafața (mp)*	Observații / Referințe
	951	

* Suprafața este determinată în planul de proiecție Stereo 70.



Date referitoare la teren

Crt	Categorie folosință	Intra vilan	Suprafața (mp)	Tarla	Parcelă	Nr. topo	Observații / Referințe
1	faneata	NU	951	6	175/2	-	

Lungime Segmente

1) Valorile lungimilor segmentelor sunt obținute din proiecție în plan.

Punct început	X / Y	Punct sfârșit	X / Y	Lungime segment (** (m)
1	474.184,553 528.263,054	2	474.184,197 528.256,68	6.384
2	474.184,197 528.256,68	3	474.180,96 528.197,978	58.791
3	474.180,96 528.197,978	4	474.180,7 528.188,18	9.801
4	474.180,7 528.188,18	5	474.178,238 528.181,438	7.177
5	474.178,238 528.181,438	6	474.186,603 528.179,026	8.706

Punct început	X / Y	Punct sfârșit	X / Y	Lungime segment (** (m)
6	474.186,603 528.179,026	7	474.190,706 528.183,752	6.259
7	474.190,706 528.183,752	8	474.192,764 528.188,28	4.974
8	474.192,764 528.188,28	9	474.193,651 528.196,136	7.906
9	474.193,651 528.196,136	10	474.191,874 528.228,965	32.877
10	474.191,874 528.228,965	11	474.191,774 528.278,664	49.699
11	474.191,774 528.278,664	12	474.185,675 528.283,082	7.531
12	474.185,675 528.283,082	1	474.184,553 528.263,054	20.059

** Lungimile segmentelor sunt determinate în planul de proiecție Stereo 70 și sunt rotunjite la 1 milimetru.

*** Distanța dintre puncte este formată din segmente cumulate ce sunt mai mici decât valoarea 1 milimetru.

Neutilizabil în Circuitul Civil



DATE DESPRE IMOBILUL NR. 2807

Oficiul de Cadastru și Publicitate Imobiliară SIBIU
Biroul de Cadastru și Publicitate Imobiliară Medias

A. Partea I. Descrierea imobilului

TEREN Necunoscut

Adresa: Loc. Prod, Jud. Sibiu

Nr. Crt	Nr cadastral Nr. topografic	Suprafața* (mp)	Observații / Referințe
A1		5.517	Sector cadastral:12 Teren neimprejmuit;

B. Partea II. Proprietari și acte

Inscrieri privitoare la dreptul de proprietate și alte drepturi reale	Referințe
/	
Act Normativ nr. 1705, din 29/11/2006 emis de GUVERNUL ROMÂNIEI;	
B1	Intabulare, drept de PROPRIETATE, dobandit prin Lege, cota actuala 1/1, cota initiala 1/1
	1) STATUL ROMÂN , CIF:99999999999999, DOMENIUL PUBLIC
Act Normativ nr. 107, din 07/12/1996 emis de PARLAMENTUL ROMÂNIEI (Adeverinta nr. 29946 / 17.12.2025 emia de catre Administratia Nationala Apele Romane Administratia Bazinala de Apa Mures);	
B2	Intabulare, drept de ADMINISTRARE, dobandit prin Lege, cota actuala 1/1, cota initiala 1/1
	1) MINISTERUL MEDIULUI, APELOR ȘI PĂDURILOR PRIN ADMINISTRAȚIA NAȚIONALĂ APELE ROMÂNE , CIF:24326056

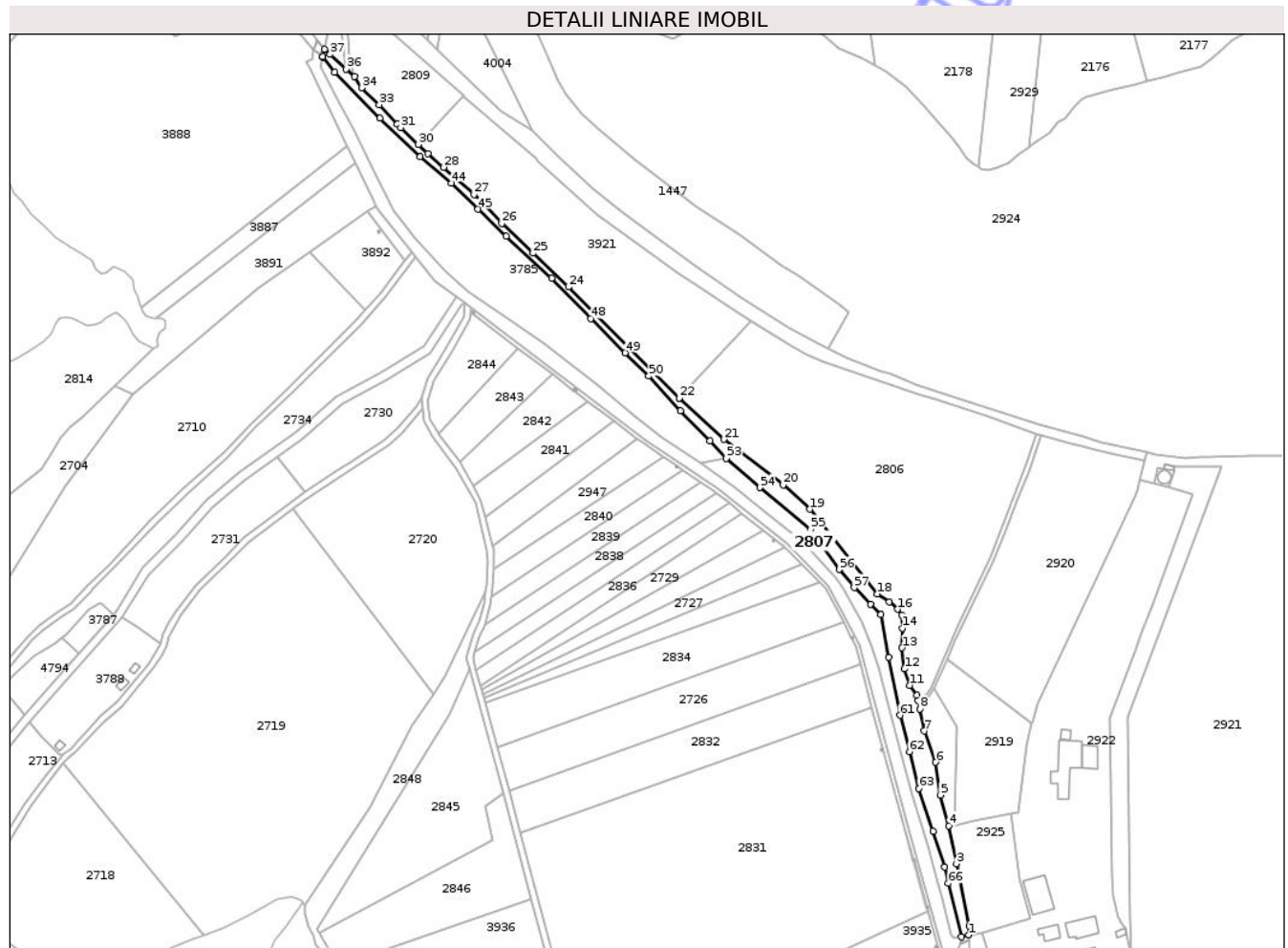
C. Partea III. SARCINI .

Inscrieri privind dezmembramintele dreptului de proprietate, drepturi reale de garanție și sarcini	Referințe
NU SUNT	

Teren

Nr cadastral	Suprafața (mp)*	Observații / Referințe
	5.517	

* Suprafața este determinată în planul de proiecție Stereo 70.



Date referitoare la teren

Crt	Categorie folosință	Intravilan	Suprafața (mp)	Tarla	Parcelă	Nr. topo	Observații / Referințe
1	ape curgătoare	DA	290	16	323/4	-	
2	ape curgătoare	NU	5.208	16	323/4	-	
3	ape curgătoare	DA	19	16	323/4	-	

Lungime Segmente

1) Valorile lungimilor segmentelor sunt obținute din proiecție în plan.

Punct început	X / Y	Punct sfârșit	X / Y	Lungime segment
1	473.616,942 527.975,415	2	473.617,081 527.981,076	5.663
4	473.603,737 528.046,257	5	473.598,428 528.066,096	20.537
7	473.587,924 528.107,686	8	473.585,07 528.121,922	14.519
2	473.617,081 527.981,076	3	473.608,78 528.021,625	41.39
5	473.598,428 528.066,096	6	473.595,395 528.087,406	21.525
8	473.585,07 528.121,922	9	473.584,007 528.127,224	5.408
3	473.608,78 528.021,625	4	473.603,737 528.046,257	25.143
6	473.595,395 528.087,406	7	473.587,924 528.107,686	21.612
9	473.584,007 528.127,224	10	473.583,296 528.130,773	3.62

Punct început	X / Y	Punct sfârșit	X / Y	Lungime segment	Punct început	X / Y	Punct sfârșit	X / Y	Lungime segment	Punct început	X / Y	Punct sfârșit	X / Y	Lungime segment
10	473.583,296 528.130,773	11	473.578,417 528.137,32	8.165	11	473.578,417 528.137,32	12	473.575,111 528.147,969	11.15	12	473.575,111 528.147,969	13	473.573,575 528.161,623	13.74
13	473.573,575 528.161,623	14	473.573,654 528.174,432	12.809	14	473.573,654 528.174,432	15	473.573,535 528.182,823	8.392	15	473.573,535 528.182,823	16	473.570,533 528.186,669	4.879
16	473.570,533 528.186,669	17	473.565,282 528.191,342	7.029	17	473.565,282 528.191,342	18	473.557,559 528.196,588	9.336	18	473.557,559 528.196,588	19	473.513,57 528.251,453	70.322
19	473.513,57 528.251,453	20	473.496,307 528.267,306	23.438	20	473.496,307 528.267,306	21	473.457,937 528.296,784	48.386	21	473.457,937 528.296,784	22	473.428,999 528.323,671	39.501
22	473.428,999 528.323,671	23	473.428,993 528.323,678	0.009	23	473.428,993 528.323,678	24	473.356,914 528.395,671	101.874	24	473.356,914 528.395,671	25	473.333,859 528.417,566	31.795
25	473.333,859 528.417,566	26	473.313,658 528.436,883	27.95	26	473.313,658 528.436,883	27	473.295,593 528.455,732	26.108	27	473.295,593 528.455,732	28	473.275,803 528.473,236	26.42
28	473.275,803 528.473,236	29	473.265,653 528.482,128	13.494	29	473.265,653 528.482,128	30	473.259,458 528.488,051	8.571	30	473.259,458 528.488,051	31	473.247,929 528.499,073	15.95
31	473.247,929 528.499,073	32	473.245,709 528.501,438	3.244	32	473.245,709 528.501,438	33	473.234,072 528.513,834	17.002	33	473.234,072 528.513,834	34	473.222,705 528.524,796	15.792
34	473.222,705 528.524,796	35	473.217,981 528.531,998	8.613	35	473.217,981 528.531,998	36	473.212,533 528.536,977	7.38	36	473.212,533 528.536,977	37	473.202,107 528.546,429	14.073
37	473.202,107 528.546,429	38	473.198,407 528.549,783	4.994	38	473.198,407 528.549,783	39	473.197,412 528.544,936	4.948	39	473.197,412 528.544,936	40	473.197,361 528.544,69	0.251
40	473.197,361 528.544,69	41	473.205,16 528.535,034	12.412	41	473.205,16 528.535,034	42	473.234,498 528.505,005	41.982	42	473.234,498 528.505,005	43	473.260,496 528.480,071	36.022
43	473.260,496 528.480,071	44	473.280,866 528.462,923	26.627	44	473.280,866 528.462,923	45	473.298,138 528.446,091	24.117	45	473.298,138 528.446,091	46	473.316,355 528.428,438	25.367
46	473.316,355 528.428,438	47	473.346,021 528.401,304	40.204	47	473.346,021 528.401,304	48	473.371,325 528.374,99	36.506	48	473.371,325 528.374,99	49	473.393,652 528.352,981	31.351
49	473.393,652 528.352,981	50	473.409,03 528.337,91	21.532	50	473.409,03 528.337,91	51	473.429,523 528.315,267	30.54	51	473.429,523 528.315,267	52	473.448,628 528.295,911	27.197
52	473.448,628 528.295,911	53	473.459,528 528.284,41	15.846	53	473.459,528 528.284,41	54	473.481,198 528.265,505	28.757	54	473.481,198 528.265,505	55	473.514,046 528.238,484	42.534
55	473.514,046 528.238,484	56	473.532,828 528.212,424	32.123	56	473.532,828 528.212,424	57	473.542,531 528.200,629	15.273	57	473.542,531 528.200,629	58	473.552,897 528.189,901	14.918
58	473.552,897 528.189,901	59	473.559,689 528.183,276	9.488	59	473.559,689 528.183,276	60	473.564,864 528.155,322	28.429	60	473.564,864 528.155,322	61	473.572,19 528.117,909	38.124
61	473.572,19 528.117,909	62	473.578,283 528.094,212	24.468	62	473.578,283 528.094,212	63	473.584,372 528.070,391	24.587	63	473.584,372 528.070,391	64	473.593,559 528.042,695	29.18
64	473.593,559 528.042,695	65	473.601,031 528.019,459	24.408	65	473.601,031 528.019,459	66	473.603,573 528.008,935	10.827	66	473.603,573 528.008,935	67	473.611,978 527.974,151	35.785
67	473.611,978 527.974,151	1	473.616,942 527.975,415	5.122										

** Lungimile segmentelor sunt determinate în planul de proiecție Stereo 70 și sunt rotunjite la 1 milimetru.

*** Distanța dintre puncte este formată din segmente cumulate ce sunt mai mici decât valoarea 1 milimetru.

**DATE DESPRE IMOBILUL NR. 2808**

Oficiul de Cadastru și Publicitate Imobiliară SIBIU
Biroul de Cadastru și Publicitate Imobiliară Medias

A. Partea I. Descrierea imobilului

TEREN Necunoscut

Nr. topografic:1708, 1877, 2026

Adresa: Loc. Prod, Jud. Sibiu, EXTRAVILAN SAT PROD

Nr. Crt	Nr cadastral Nr. topografic	Suprafața* (mp)	Observații / Referințe
A1	101215	Din acte: 20.943 Masurata: 20.634	Sector cadastral:0 Teren neimprejmuit;

B. Partea II. Proprietari și acte

Inscrieri privitoare la dreptul de proprietate și alte drepturi reale	Referințe
993 / 19/01/2021	
Act Normativ nr. HG nr. 978/2002, din 05/09/2002 emis de GUVERNUL ROMANIEI (Anexa nr. 29 la HG nr. 978/2002 publicata in MO 689 bis ; act administrativ nr 993 din 27.01.2021, emis de OCPI SIBIU-SERVICIUL CADASTRU;act administrativ nr 147 din 12.01.2021, emis de Comuna Hoghilag);	
B2	A1
Intabulare, drept de PROPRIETATE, dobandit prin Lege, cota actuala 1/1, cota initiala 1/1 1) COMUNA HOGHILAG, CIF:4241230, domeniu public	

C. Partea III. SARCINI .

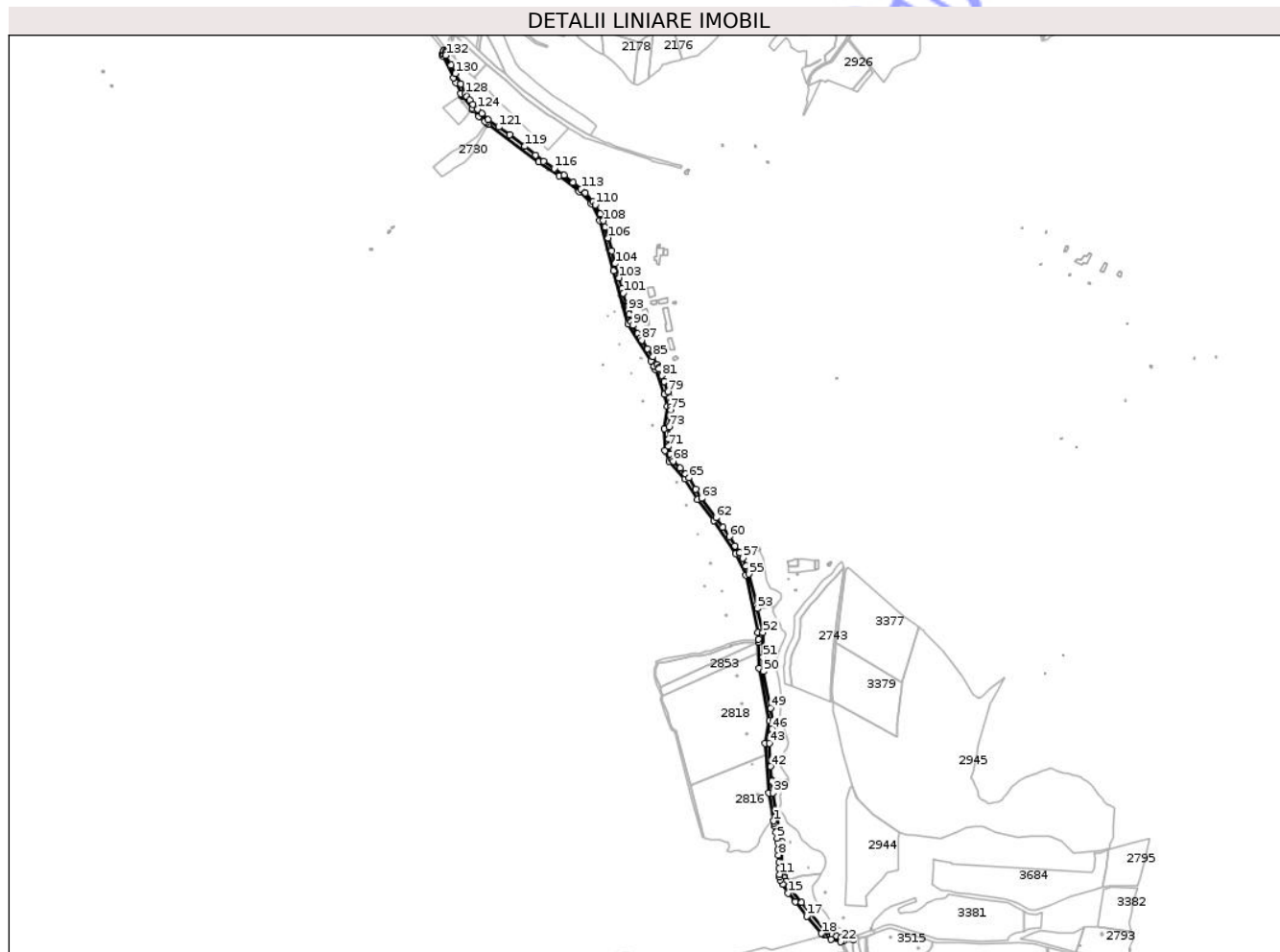
Inscrieri privind dezmembramentele dreptului de proprietate, drepturi reale de garanție și sarcini	Referințe
NU SUNT	

Anexa Nr. 1 La Partea I

Teren

Nr cadastral	Suprafața (mp)*	Observații / Referințe
101215	Din acte: 20.943 Masurata: 20.634	

* Suprafața este determinată în planul de proiecție Stereo 70.



Date referitoare la teren

Crt	Categorie folosință	Intravilan	Suprafața (mp)	Tarla	Parcelă	Nr. topo	Observații / Referințe
1	drum	NU	6.746	16	341	1708, 1877, 2026	Drum comunal. Restul de suprafață se regăsește la ID 4669
2	drum	DA	97	16	341	1708, 1877, 2026	
3	drum	DA	548	16	341	1708, 1877, 2026	
4	drum	NU	13.243	16	341	1708, 1877, 2026	

Lungime Segmente

1) Valorile lungimilor segmentelor sunt obținute din proiecție în plan.

Punct început	X / Y	Punct sfârșit	X / Y	Lungime segment	Punct început	X / Y	Punct sfârșit	X / Y	Lungime segment	Punct început	X / Y	Punct sfârșit	X / Y	Lungime segment
1	473.941,168 526.800,197	2	473.942,555 526.795,461	4.935	2	473.942,555 526.795,461	3	473.943,6 526.787,907	7.626	3	473.943,6 526.787,907	4	473.946,027 526.775,199	12.938
4	473.946,027 526.775,199	5	473.948,802 526.761,22	14.252	5	473.948,802 526.761,22	6	473.950,19 526.750,708	10.603	6	473.950,19 526.750,708	7	473.951,347 526.734,813	15.937

Punct început	X / Y	Punct sfârșit	X / Y	Lungime segment	Punct început	X / Y	Punct sfârșit	X / Y	Lungime segment	Punct început	X / Y	Punct sfârșit	X / Y	Lungime segment
7	473.951,347 526.734,813	8	473.952,271 526.722,913	11.936	8	473.952,271 526.722,913	9	473.953,081 526.706,509	16.424	9	473.953,081 526.706,509	10	473.954,007 526.692,3	14.239
10	473.954,007 526.692,3	11	473.954,701 526.678,826	13.492	11	473.954,701 526.678,826	12	473.954,818 526.672,819	6.008	12	473.954,818 526.672,819	13	473.956,782 526.666,119	6.982
13	473.956,782 526.666,119	14	473.961,887 526.656,158	11.193	14	473.961,887 526.656,158	15	473.973,529 526.636,05	23.235	15	473.973,529 526.636,05	16	473.990,992 526.617,0	25.843
16	473.990,992 526.617,0	17	474.016,402 526.584,075	41.59	17	474.016,402 526.584,075	18	474.049,723 526.544,841	51.474	18	474.049,723 526.544,841	19	474.051,876 526.543,45	2.563
19	474.051,876 526.543,45	20	474.056,384 526.540,538	5.367	20	474.056,384 526.540,538	21	474.070,982 526.531,108	17.379	21	474.070,982 526.531,108	22	474.094,152 526.525,724	23.787
22	474.094,152 526.525,724	23	474.099,643 526.526,794	5.594	23	474.099,643 526.526,794	24	474.123,049 526.529,914	23.613	24	474.123,049 526.529,914	25	474.122,759 526.531,327	1.442
25	474.122,759 526.531,327	26	474.121,638 526.536,787	5.574	26	474.121,638 526.536,787	27	474.108,022 526.535,339	13.693	27	474.108,022 526.535,339	28	474.094,366 526.535,272	13.656
28	474.094,366 526.535,272	29	474.084,024 526.537,915	10.674	29	474.084,024 526.537,915	30	474.073,853 526.541,384	10.746	30	474.073,853 526.541,384	31	474.057,203 526.551,793	19.636
31	474.057,203 526.551,793	32	474.004,53 526.615,292	82.502	32	474.004,53 526.615,292	33	473.976,123 526.651,197	45.783	33	473.976,123 526.651,197	34	473.969,692 526.662,712	13.189
34	473.969,692 526.662,712	35	473.966,259 526.670,835	8.819	35	473.966,259 526.670,835	36	473.964,668 526.674,601	4.088	36	473.964,668 526.674,601	37	473.962,197 526.682,891	8.65
37	473.962,197 526.682,891	38	473.958,811 526.754,063	71.252	38	473.958,811 526.754,063	39	473.939,492 526.863,614	111.241	39	473.939,492 526.863,614	40	473.936,67 526.890,392	26.926
40	473.936,67 526.890,392	41	473.936,426 526.892,71	2.331	41	473.936,426 526.892,71	42	473.934,325 526.923,752	31.113	42	473.934,325 526.923,752	43	473.931,679 526.976,704	53.018
43	473.931,679 526.976,704	44	473.932,407 526.982,581	5.922	44	473.932,407 526.982,581	45	473.933,801 526.993,815	11.32	45	473.933,801 526.993,815	46	473.937,441 527.008,896	15.514
46	473.937,441 527.008,896	47	473.938,812 527.018,824	10.022	47	473.938,812 527.018,824	48	473.939,275 527.028,392	9.579	48	473.939,275 527.028,392	49	473.934,501 527.056,037	28.054
49	473.934,501 527.056,037	50	473.917,636 527.139,456	85.107	50	473.917,636 527.139,456	51	473.916,819 527.171,735	32.289	51	473.916,819 527.171,735	52	473.916,972 527.228,088	56.353
52	473.916,972 527.228,088	53	473.904,308 527.282,842	56.199	53	473.904,308 527.282,842	54	473.902,714 527.289,732	7.072	54	473.902,714 527.289,732	55	473.884,993 527.360,863	73.305
55	473.884,993 527.360,863	56	473.878,14 527.378,747	19.152	56	473.878,14 527.378,747	57	473.871,255 527.396,63	19.163	57	473.871,255 527.396,63	58	473.863,856 527.409,595	14.928
58	473.863,856 527.409,595	59	473.853,64 527.424,548	18.11	59	473.853,64 527.424,548	60	473.840,353 527.445,689	24.97	60	473.840,353 527.445,689	61	473.825,216 527.467,625	26.652
61	473.825,216 527.467,625	62	473.810,276 527.488,854	25.959	62	473.810,276 527.488,854	63	473.777,097 527.532,651	54.946	63	473.777,097 527.532,651	64	473.763,924 527.553,576	24.726
64	473.763,924 527.553,576	65	473.748,478 527.579,006	29.753	65	473.748,478 527.579,006	66	473.741,157 527.588,029	11.619	66	473.741,157 527.588,029	67	473.728,821 527.601,061	17.945
67	473.728,821 527.601,061	68	473.712,754 527.617,35	22.88	68	473.712,754 527.617,35	69	473.709,821 527.621,243	4.874	69	473.709,821 527.621,243	70	473.705,821 527.633,393	12.792
70	473.705,821 527.633,393	71	473.702,2 527.650,636	17.619	71	473.702,2 527.650,636	72	473.702,414 527.667,667	17.032	72	473.702,414 527.667,667	73	473.703,435 527.695,091	27.443
73	473.703,435 527.695,091	74	473.706,233 527.716,801	21.89	74	473.706,233 527.716,801	75	473.707,039 527.733,215	16.434	75	473.707,039 527.733,215	76	473.707,482 527.740,985	7.783
76	473.707,482 527.740,985	77	473.706,432 527.749,27	8.351	77	473.706,432 527.749,27	78	473.704,538 527.760,3	11.191	78	473.704,538 527.760,3	79	473.700,426 527.774,781	15.054
79	473.700,426 527.774,781	80	473.692,525 527.798,078	24.6	80	473.692,525 527.798,078	81	473.686,921 527.811,308	14.368	81	473.686,921 527.811,308	82	473.680,639 527.827,401	17.276
82	473.680,639 527.827,401	83	473.679,664 527.829,899	2.682	83	473.679,664 527.829,899	84	473.676,481 527.836,944	7.731	84	473.676,481 527.836,944	85	473.667,086 527.854,282	19.72
85	473.667,086 527.854,282	86	473.654,59 527.872,788	22.33	86	473.654,59 527.872,788	87	473.641,496 527.891,984	23.237	87	473.641,496 527.891,984	88	473.637,877 527.897,41	6.522
88	473.637,877 527.897,41	89	473.632,272 527.906,451	10.637	89	473.632,272 527.906,451	90	473.621,325 527.925,812	22.242	90	473.621,325 527.925,812	91	473.617,473 527.933,523	8.62
91	473.617,473 527.933,523	92	473.612,642 527.949,973	17.145	92	473.612,642 527.949,973	93	473.610,277 527.959,073	9.402	93	473.610,277 527.959,073	94	473.609,607 527.963,256	4.236
94	473.609,607 527.963,256	95	473.609,607 527.966,566	3.31	95	473.609,607 527.966,566	96	473.611,235 527.970,012	3.811	96	473.611,235 527.970,012	97	473.611,978 527.974,151	4.205
97	473.611,978 527.974,151	98	473.608,449 527.973,374	3.614	98	473.608,449 527.973,374	99	473.607,109 527.973,861	1.426	99	473.607,109 527.973,861	100	473.605,321 527.976,03	2.811
100	473.605,321 527.976,03	101	473.599,395 527.998,751	23.481	101	473.599,395 527.998,751	102	473.596,656 528.009,254	10.854	102	473.596,656 528.009,254	103	473.590,068 528.033,293	24.925
103	473.590,068 528.033,293	104	473.580,569 528.065,543	33.62	104	473.580,569 528.065,543	105	473.572,73 528.094,641	30.135	105	473.572,73 528.094,641	106	473.564,807 528.124,209	30.611

Punct început	X / Y	Punct sfârșit	X / Y	Lungime segment	Punct început	X / Y	Punct sfârșit	X / Y	Lungime segment	Punct început	X / Y	Punct sfârșit	X / Y	Lungime segment
106	473.564,807 528.124,209	107	473.558,018 528.148,881	25.589	107	473.558,018 528.148,881	108	473.553,777 528.162,954	14.698	108	473.553,777 528.162,954	109	473.547,373 528.178,562	16.871
109	473.547,373 528.178,562	110	473.535,997 528.199,184	23.552	110	473.535,997 528.199,184	111	473.531,105 528.206,546	8.839	111	473.531,105 528.206,546	112	473.512,87 528.225,899	26.59
112	473.512,87 528.225,899	113	473.503,567 528.234,548	12.702	113	473.503,567 528.234,548	114	473.485,234 528.249,338	23.555	114	473.485,234 528.249,338	115	473.464,764 528.266,162	26.497
115	473.464,764 528.266,162	116	473.442,693 528.281,619	26.945	116	473.442,693 528.281,619	117	473.417,774 528.297,808	29.716	117	473.417,774 528.297,808	118	473.399,411 528.312,128	23.287
118	473.399,411 528.312,128	119	473.375,38 528.331,935	31.142	119	473.375,38 528.331,935	120	473.341,088 528.358,598	43.438	120	473.341,088 528.358,598	121	473.316,338 528.375,895	30.195
121	473.316,338 528.375,895	122	473.291,977 528.392,159	29.291	122	473.291,977 528.392,159	123	473.277,196 528.406,003	20.252	123	473.277,196 528.406,003	124	473.268,161 528.416,023	13.492
124	473.268,161 528.416,023	125	473.257,934 528.426,769	14.835	125	473.257,934 528.426,769	126	473.250,101 528.437,106	12.97	126	473.250,101 528.437,106	127	473.243,965 528.445,121	10.094
127	473.243,965 528.445,121	128	473.240,067 528.451,395	7.386	128	473.240,067 528.451,395	129	473.229,767 528.473,313	24.218	129	473.229,767 528.473,313	130	473.217,75 528.497,021	26.58
130	473.217,75 528.497,021	131	473.207,617 528.516,142	21.64	131	473.207,617 528.516,142	132	473.196,17 528.538,411	25.039	132	473.196,17 528.538,411	133	473.197,361 528.544,69	6.391
133	473.197,361 528.544,69	134	473.197,412 528.544,936	0.251	134	473.197,412 528.544,936	135	473.195,953 528.546,012	1.813	135	473.195,953 528.546,012	136	473.191,543 528.549,265	5.48
136	473.191,543 528.549,265	137	473.191,029 528.549,645	0.639	137	473.191,029 528.549,645	138	473.190,325 528.543,1	6.583	138	473.190,325 528.543,1	139	473.186,579 528.541,333	4.142
139	473.186,579 528.541,333	140	473.188,863 528.537,447	4.508	140	473.188,863 528.537,447	141	473.213,153 528.487,134	55.87	141	473.213,153 528.487,134	142	473.218,429 528.476,205	12.136
142	473.218,429 528.476,205	143	473.230,162 528.451,902	26.987	143	473.230,162 528.451,902	144	473.231,901 528.448,3	4.0	144	473.231,901 528.448,3	145	473.233,11 528.445,796	2.781
145	473.233,11 528.445,796	146	473.255,25 528.418,418	35.21	146	473.255,25 528.418,418	147	473.257,839 528.415,215	4.119	147	473.257,839 528.415,215	148	473.270,341 528.399,756	19.882
148	473.270,341 528.399,756	149	473.284,105 528.389,347	17.257	149	473.284,105 528.389,347	150	473.289,436 528.385,316	6.683	150	473.289,436 528.385,316	151	473.293,361 528.382,348	4.921
151	473.293,361 528.382,348	152	473.406,955 528.296,444	142.419	152	473.406,955 528.296,444	153	473.453,408 528.264,747	56.237	153	473.453,408 528.264,747	154	473.498,637 528.229,239	57.502
154	473.498,637 528.229,239	155	473.525,871 528.201,731	38.709	155	473.525,871 528.201,731	156	473.545,693 528.163,628	42.951	156	473.545,693 528.163,628	157	473.576,592 528.049,446	118.289
157	473.576,592 528.049,446	158	473.610,051 527.928,669	125.326	158	473.610,051 527.928,669	159	473.661,958 527.845,056	98.415	159	473.661,958 527.845,056	160	473.669,562 527.832,806	14.418
160	473.669,562 527.832,806	161	473.672,445 527.824,943	8.375	161	473.672,445 527.824,943	162	473.693,118 527.768,559	60.054	162	473.693,118 527.768,559	163	473.699,539 527.741,849	27.471
163	473.699,539 527.741,849	164	473.692,845 527.691,167	51.122	164	473.692,845 527.691,167	165	473.693,963 527.641,294	49.886	165	473.693,963 527.641,294	166	473.702,967 527.616,543	26.338
166	473.702,967 527.616,543	167	473.739,831 527.576,95	54.098	167	473.739,831 527.576,95	168	473.768,102 527.530,393	54.468	168	473.768,102 527.530,393	169	473.804,899 527.482,253	60.593
169	473.804,899 527.482,253	170	473.855,273 527.407,279	90.325	170	473.855,273 527.407,279	171	473.877,337 527.358,292	53.727	171	473.877,337 527.358,292	172	473.905,81 527.228,609	132.772
172	473.905,81 527.228,609	173	473.906,159 527.212,543	16.07	173	473.906,159 527.212,543	174	473.906,298 527.206,128	6.417	174	473.906,298 527.206,128	175	473.907,574 527.147,429	58.713
175	473.907,574 527.147,429	176	473.931,717 527.027,205	122.624	176	473.931,717 527.027,205	177	473.922,301 526.976,68	51.395	177	473.922,301 526.976,68	178	473.929,475 526.864,006	112.902
178	473.929,475 526.864,006	179	473.941,168 526.800,197	64.872										

** Lungimile segmentelor sunt determinate în planul de proiecție Stereo 70 și sunt rotunjite la 1 milimetru.

*** Distanța dintre puncte este formată din segmente cumulate ce sunt mai mici decât valoarea 1 milimetru.

**DATE DESPRE IMOBILUL NR. 2795**

Oficiul de Cadastru și Publicitate Imobiliară SIBIU
Biroul de Cadastru și Publicitate Imobiliară Medias

A. Partea I. Descrierea imobilului

TEREN Extravilan

Adresa: Jud. Sibiu

Nr. Crt	Nr cadastral Nr. topografic	Suprafața* (mp)	Observații / Referințe
A1		7.996	Sector cadastral:19 Teren neimprejmuit;

B. Partea II. Proprietari și acte

Inscrieri privitoare la dreptul de proprietate și alte drepturi reale	Referințe
/	
Act Administrativ nr. 5466, din 15/12/2025 emis de PRIMĂRIA COMUNIE HOGHILAG;	
B1	Inscrierea posesiei, drept de PROPRIETATE, dobandit prin Lege, cota actuala 1/1, cota initiala 1/1 1) NEIDENTIFICAT NEIDENTIFICAT
Act Normativ nr. 7, din 13/03/1996 emis de PARLAMENTUL ROMÂNIEI;	
B2	se notează mențiunea de proprietar neidentificat, rezerva comisiei locale de fond funciar

C. Partea III. SARCINI .

Inscrieri privind dezmembramintele dreptului de proprietate, drepturi reale de garanție și sarcini	Referințe
NU SUNT	

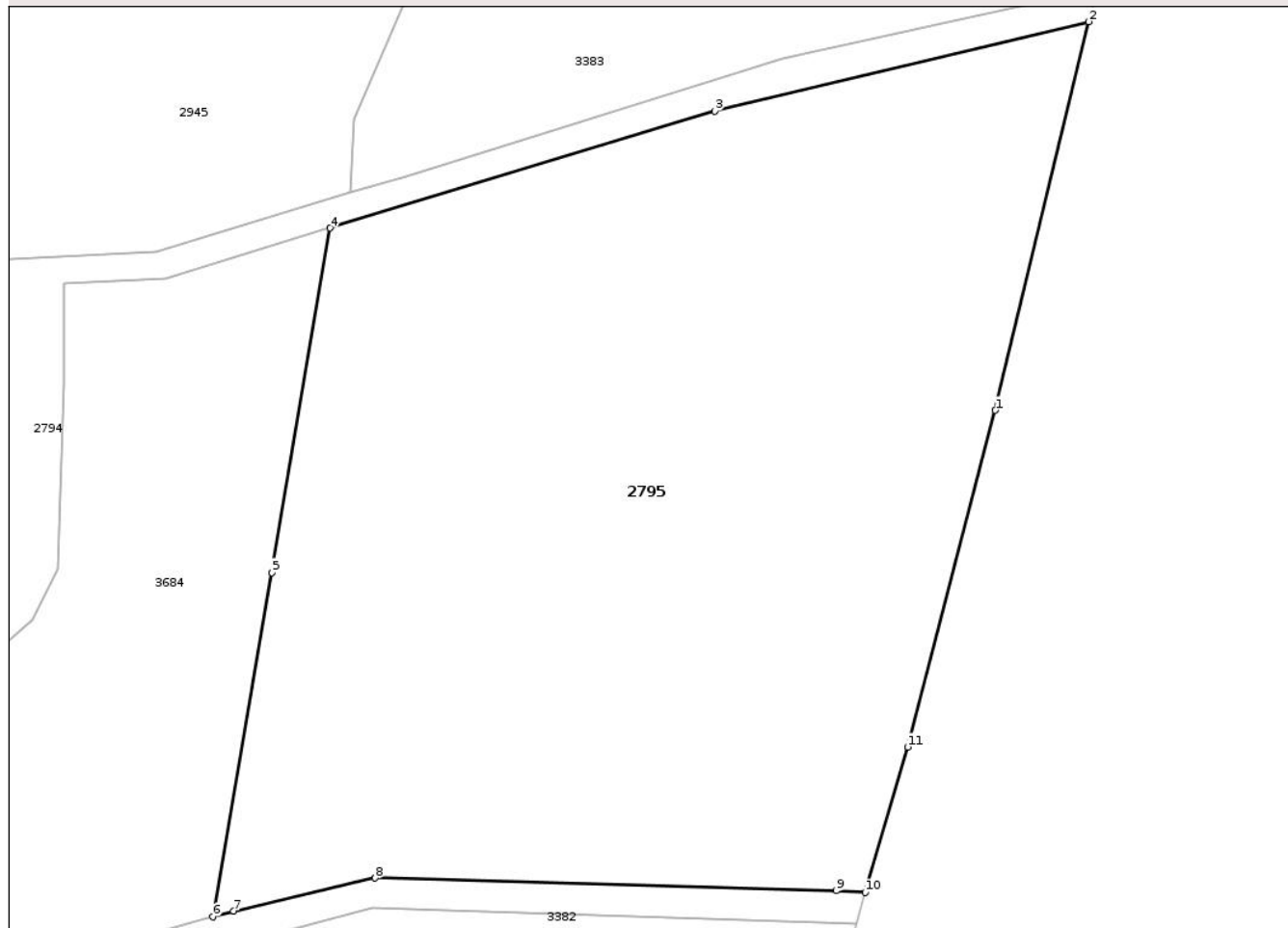
Anexa Nr. 1 La Partea I

Teren

Nr cadastral	Suprafața (mp)*	Observații / Referințe
	7.996	

* Suprafața este determinată în planul de proiecție Stereo 70.

DETALII LINIARE IMOBIL



Date referitoare la teren

Crt	Categorie folosință	Intra vilan	Suprafața (mp)	Tarla	Parcelă	Nr. topo	Observații / Referințe
1	padure	NU	7.996	12	281	-	

Lungime Segmente

1) Valorile lungimilor segmentelor sunt obținute din proiecție în plan.

Punct început	X / Y	Punct sfârșit	X / Y	Lungime segment (** (m)
1	474.785,63 526.711,87	2	474.797,157 526.759,686	49.186
2	474.797,157 526.759,686	3	474.751,102 526.748,673	47.353
3	474.751,102 526.748,673	4	474.703,699 526.734,289	49.537
4	474.703,699 526.734,289	5	474.696,554 526.691,894	42.993
5	474.696,554 526.691,894	6	474.689,237 526.649,524	42.997

Punct început	X / Y	Punct sfârșit	X / Y	Lungime segment (** (m)
6	474.689,237 526.649,524	7	474.691,804 526.650,234	2.663
7	474.691,804 526.650,234	8	474.709,246 526.654,297	17.909
8	474.709,246 526.654,297	9	474.766,033 526.652,735	56.808
9	474.766,033 526.652,735	10	474.769,588 526.652,521	3.561
10	474.769,588 526.652,521	11	474.774,85 526.670,43	18.666
11	474.774,85 526.670,43	1	474.785,63 526.711,87	42.819

** Lungimile segmentelor sunt determinate în planul de proiecție Stereo 70 și sunt rotunjite la 1 milimetru.

*** Distanța dintre puncte este formată din segmente cumulate ce sunt mai mici decât valoarea 1 milimetru.

Neutilizabil în Circuitul Civil



DATE DESPRE IMOBILUL NR. 2796

Oficiul de Cadastru și Publicitate Imobiliară SIBIU
Biroul de Cadastru și Publicitate Imobiliară Medias

A. Partea I. Descrierea imobilului

TEREN Intravilan

Nr. CF vechi:1235Prod

Nr. topografic:1233/3

Adresa: Loc. Prod, Jud. Sibiu

Nr. Crt	Nr cadastral Nr. topografic	Suprafața* (mp)	Observații / Referințe
A1	100114	135	Sector cadastral:19 Teren neimprejmuit;

Construcții

Crt	Nr cadastral Nr. topografic	Adresa	Observații / Referințe
A1.1	100114-C1	Loc. Prod, Jud. Sibiu	Nr. niveluri:1; S. construita la sol:135 mp; parc coltare cu fundatie

B. Partea II. Proprietari și acte

Inscrieri privitoare la dreptul de proprietate și alte drepturi reale		Referințe
4027 / 06/07/2005		
Act Administrativ nr. M03 nr. 10609, din 22/01/2007 emis de MINISTERUL ECONOMIEI ȘI COMERȚULUI;		
B1	Intabulare, drept de PROPRIETATE, potr HG 834/1991 și HG 864/1999, dobandit prin Lege, cota actuala 1/1, cota initiala 1/1 1) SNGN ROMGAZ SA SUC MEDIAȘ , CIF:9999999999999 <i>OBSERVATII: (provenita din conversia CF 1235Prod)</i>	A1
B2	Intabulare, drept de PROPRIETATE, potr HG 834/1991 și HG 864/1999, dobandit prin Construire, cota actuala 1/1, cota initiala 1/1 1) SNGN ROMGAZ SA SUC MEDIAȘ , CIF:9999999999999	A1.1

C. Partea III. SARCINI .

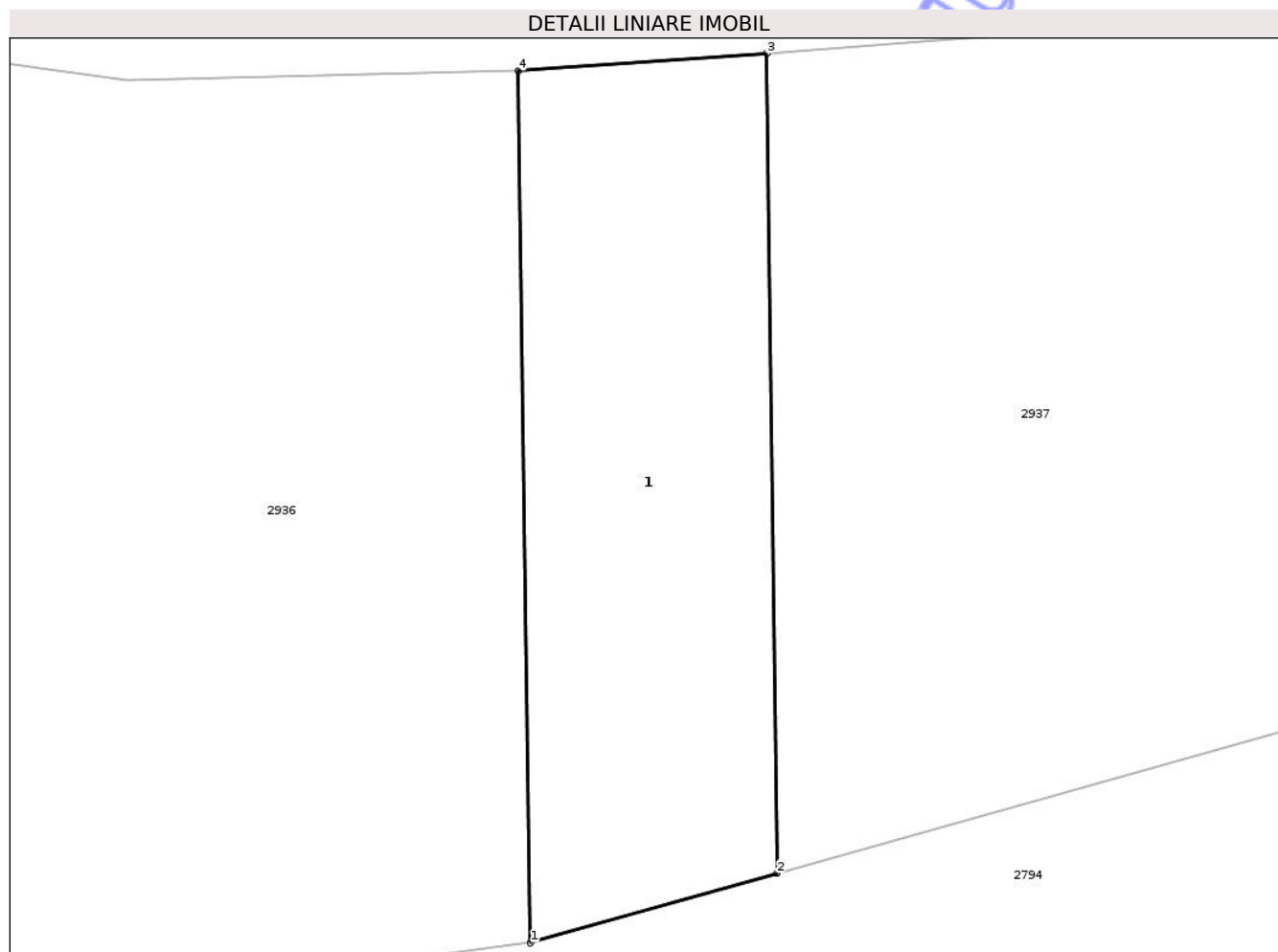
Inscrieri privind dezmembramintele dreptului de proprietate, drepturi reale de garanție și sarcini	Referințe
NU SUNT	

Anexa Nr. 1 La Partea I

Teren

Nr cadastral	Suprafața (mp)*	Observații / Referințe
100114	135	

* Suprafața este determinată în planul de proiecție Stereo 70.



Date referitoare la teren

Crt	Categorie folosință	Intra vilan	Suprafața (mp)	Tarla	Parcelă	Nr. topo	Observații / Referințe
1	curți constructii	DA	135	12	288/6	1233/3	teren construcții

Date referitoare la construcții

Crt	Număr	Destinație construcție	Supraf. (mp)	Situație juridică	Observații / Referințe
A1.1	100114-C1	construcții industriale și edilitare	135	Cu acte	Nr. niveluri:1; S. construită la sol:135 mp; parc coltare cu fundație

Lungime Segmente

1) Valorile lungimilor segmentelor sunt obținute din proiecție în plan.

Punct început	X / Y	Punct sfârșit	X / Y	Lungime segment (** (m))
1	474.036,066 527.370,565	2	474.042,317 527.372,326	6.494
2	474.042,317 527.372,326	3	474.042,063 527.393,12	20.796
3	474.042,063 527.393,12	4	474.035,753 527.392,677	6.326

Punct început	X / Y	Punct sfârșit	X / Y	Lungime segment (** (m)
4	474.035,753 527.392,677	1	474.036,066 527.370,565	22.114

** Lungimile segmentelor sunt determinate în planul de proiecție Stereo 70 și sunt rotunjite la 1 milimetru.

*** Distanța dintre puncte este formată din segmente cumulate ce sunt mai mici decât valoarea 1 milimetru.

Neutilizabil în Circuitul Civil



DATE DESPRE IMOBILUL NR. 2804

Oficiul de Cadastru și Publicitate Imobiliară SIBIU
Biroul de Cadastru și Publicitate Imobiliară Medias

A. Partea I. Descrierea imobilului

TEREN Extravilan

Adresa: Jud. Sibiu

Nr. Crt	Nr cadastral Nr. topografic	Suprafața* (mp)	Observații / Referințe
A1		1.730	Sector cadastral:13 Teren neimprejmut;

B. Partea II. Proprietari și acte

Inscrieri privitoare la dreptul de proprietate și alte drepturi reale	Referințe
/	
Act Administrativ nr. 5466, din 15/12/2025 emis de PRIMĂRIA COMUNIE HOGHILAG;	
B1	Inscrierea posesiei, drept de PROPRIETATE, dobandit prin Lege, cota actuala 1/1, cota initiala 1/1
	1) NEIDENTIFICAT NEIDENTIFICAT
Act Normativ nr. 7, din 13/03/1996 emis de PARLAMENTUL ROMÂNIEI;	
B2	se notează mențiunea de proprietar neidentificat

C. Partea III. SARCINI .

Inscrieri privind dezmembramintele dreptului de proprietate, drepturi reale de garanție și sarcini	Referințe
NU SUNT	

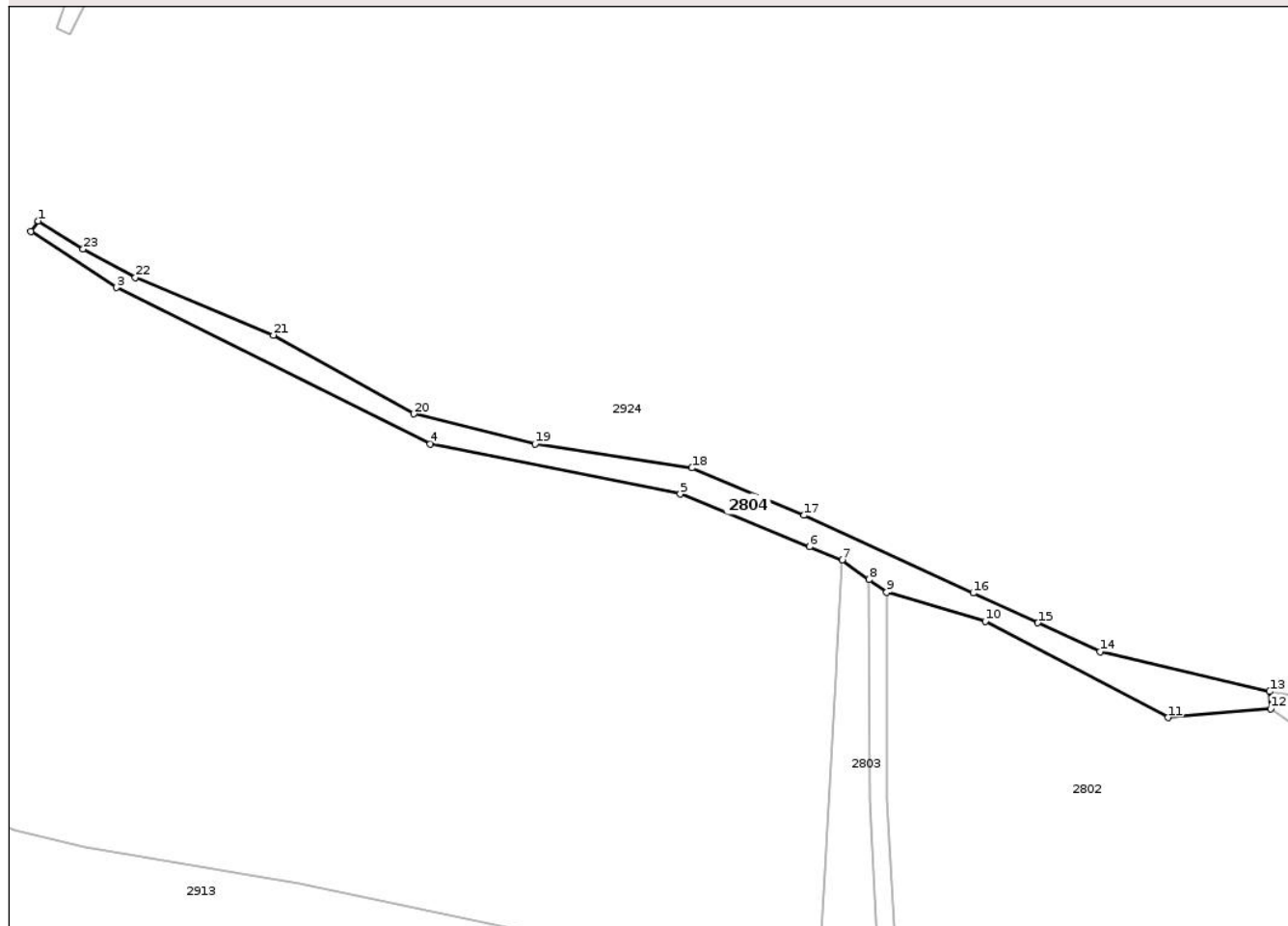
Anexa Nr. 1 La Partea I

Teren

Nr cadastral	Suprafața (mp)*	Observații / Referințe
	1.730	

* Suprafața este determinată în planul de proiecție Stereo 70.

DETALII LINIARE IMOBIL



Date referitoare la teren

Crt	Categorie folosință	Intravilan	Suprafața (mp)	Tarla	Parcelă	Nr. topo	Observații / Referințe
1	ape curgătoare	NU	1.730	6	172	-	

Lungime Segmente

1) Valorile lungimilor segmentelor sunt obținute din proiecție în plan.

Punct început	X / Y	Punct sfârșit	X / Y	Lungime segment (** (m)
1	474.003,772 528.359,801	2	474.002,06 528.357,375	2.969
3	474.021,418 528.344,711	4	474.092,498 528.309,385	79.374
5	474.149,062 528.297,984	6	474.178,317 528.286,077	31.585
7	474.185,675 528.283,082	8	474.191,774 528.278,664	7.531
9	474.195,78 528.275,763	10	474.218,097 528.269,227	23.254

Punct început	X / Y	Punct sfârșit	X / Y	Lungime segment (** (m)
2	474.002,06 528.357,375	3	474.021,418 528.344,711	23.132
4	474.092,498 528.309,385	5	474.149,062 528.297,984	57.702
6	474.178,317 528.286,077	7	474.185,675 528.283,082	7.944
8	474.191,774 528.278,664	9	474.195,78 528.275,763	4.946
10	474.218,097 528.269,227	11	474.259,522 528.247,43	46.81

Punct început	X / Y	Punct sfârșit	X / Y	Lungime segment (** (m)
11	474.259,522 528.247,43	12	474.282,735 528.249,465	23.302
13	474.282,488 528.253,324	14	474.244,067 528.262,38	39.474
15	474.230,001 528.268,86	16	474.215,395 528.275,588	16.081
17	474.177,041 528.293,206	18	474.151,727 528.303,929	27.491
19	474.116,186 528.309,291	20	474.088,71 528.316,141	28.317
21	474.056,995 528.333,98	22	474.025,725 528.347,002	33.873
23	474.013,91 528.353,432	1	474.003,772 528.359,801	11.973

Punct început	X / Y	Punct sfârșit	X / Y	Lungime segment (** (m)
12	474.282,735 528.249,465	13	474.282,488 528.253,324	3.867
14	474.244,067 528.262,38	15	474.230,001 528.268,86	15.487
16	474.215,395 528.275,588	17	474.177,041 528.293,206	42.207
18	474.151,727 528.303,929	19	474.116,186 528.309,291	35.943
20	474.088,71 528.316,141	21	474.056,995 528.333,98	36.388
22	474.025,725 528.347,002	23	474.013,91 528.353,432	13.451

** Lungimile segmentelor sunt determinate în planul de proiecție Stereo 70 și sunt rotunjite la 1 milimetru.

*** Distanța dintre puncte este formată din segmente cumulate ce sunt mai mici decât valoarea 1 milimetru.

Neutilizabil în Civil

**DATE DESPRE IMOBILUL NR. 2805**

Oficiul de Cadastru și Publicitate Imobiliară SIBIU
Biroul de Cadastru și Publicitate Imobiliară Medias

A. Partea I. Descrierea imobilului

TEREN Extravilan

Adresa: Jud. Sibiu

Nr. Crt	Nr cadastral Nr. topografic	Suprafața* (mp)	Observații / Referințe
A1		499	Sector cadastral:12 Teren neimprejmuit;

B. Partea II. Proprietari și acte

Inscrieri privitoare la dreptul de proprietate și alte drepturi reale	Referințe
/	
Act Administrativ nr. 5466, din 15/12/2025 emis de PRIMĂRIA COMUNIE HOGHILAG;	
B1	Inscrierea posesiei, drept de PROPRIETATE, dobandit prin Lege, cota actuala 1/1, cota initiala 1/1
	1) NEIDENTIFICAT NEIDENTIFICAT
Act Normativ nr. 7, din 13/03/1996 emis de PARLAMENTUL ROMÂNIEI;	
B2	se notează mențiunea de proprietar neidentificat

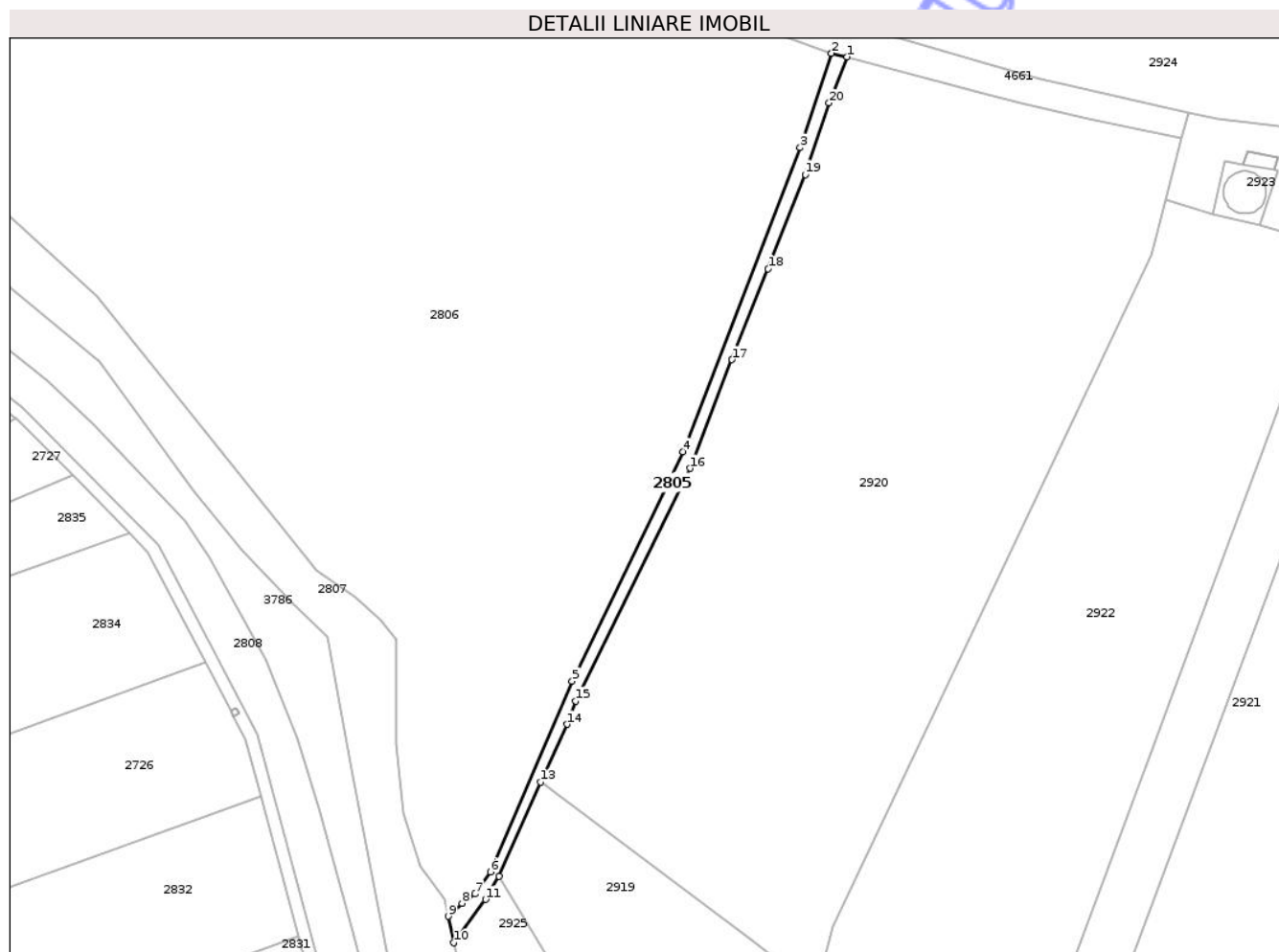
C. Partea III. SARCINI .

Inscrieri privind dezmembramintele dreptului de proprietate, drepturi reale de garanție și sarcini	Referințe
NU SUNT	

Teren

Nr cadastral	Suprafața (mp)*	Observații / Referințe
	499	

* Suprafața este determinată în planul de proiecție Stereo 70.



Date referitoare la teren

Crt	Categorie folosință	Intravilan	Suprafața (mp)	Tarla	Parcelă	Nr. topo	Observații / Referințe
1	ape curgătoare	NU	499	16	331/2	-	

Lungime Segmente

1) Valorile lungimilor segmentelor sunt obținute din proiecție în plan.

Punct început	X / Y	Punct sfârșit	X / Y	Lungime segment (** (m)
1	473.664,035 528.299,555	2	473.660,922 528.300,26	3.192
2	473.660,922 528.300,26	3	473.654,615 528.281,323	19.96
3	473.654,615 528.281,323	4	473.631,064 528.220,409	65.308
4	473.631,064 528.220,409	5	473.608,859 528.174,371	51.113
5	473.608,859 528.174,371	6	473.592,449 528.136,154	41.591

Punct început	X / Y	Punct sfârșit	X / Y	Lungime segment (** (m)
6	473.592,449 528.136,154	7	473.589,382 528.131,716	5.395
7	473.589,382 528.131,716	8	473.586,759 528.129,829	3.231
8	473.586,759 528.129,829	9	473.584,007 528.127,224	3.789
9	473.584,007 528.127,224	10	473.585,07 528.121,922	5.408
10	473.585,07 528.121,922	11	473.591,481 528.130,617	10.803
11	473.591,481 528.130,617	12	473.594,172 528.135,288	5.391
12	473.594,172 528.135,288	13	473.602,507 528.154,133	20.606
13	473.602,507 528.154,133	14	473.607,88 528.165,725	12.777
14	473.607,88 528.165,725	15	473.609,596 528.170,418	4.997
15	473.609,596 528.170,418	16	473.632,548 528.217,046	51.971
16	473.632,548 528.217,046	17	473.640,933 528.238,84	23.351
17	473.640,933 528.238,84	18	473.648,206 528.257,028	19.588
18	473.648,206 528.257,028	19	473.655,665 528.275,957	20.346
19	473.655,665 528.275,957	20	473.660,424 528.290,311	15.122
20	473.660,424 528.290,311	1	473.664,035 528.299,555	9.924

** Lungimile segmentelor sunt determinate în planul de proiecție Stereo 70 și sunt rotunjite la 1 milimetru.

*** Distanța dintre puncte este formată din segmente cumulate ce sunt mai mici decât valoarea 1 milimetru.

**DATE DESPRE IMOBILUL NR. 2806**

Oficiul de Cadastru și Publicitate Imobiliară SIBIU
Biroul de Cadastru și Publicitate Imobiliară Medias

A. Partea I. Descrierea imobilului

TEREN Extravilan

Adresa: Jud. Sibiu

Nr. Crt	Nr cadastral Nr. topografic	Suprafața* (mp)	Observații / Referințe
A1	100651	23.500	Sector cadastral:12 Teren neimprejmuit;

B. Partea II. Proprietari și acte

Inscrieri privitoare la dreptul de proprietate și alte drepturi reale	Referințe
16810 / 31/08/2016	
Act Notarial nr. 230, din 23/08/2016 emis de POP DIDONA VOICHITA;	
B6	A1
Intabulare, drept de PROPRIETATEcumpărare, dobandit prin Conventie, cota actuala 1/1, cota initiala 1/1	
1) VÎRGOLICI MIHNEA GABRIEL, necăsătorit, bun propriu	

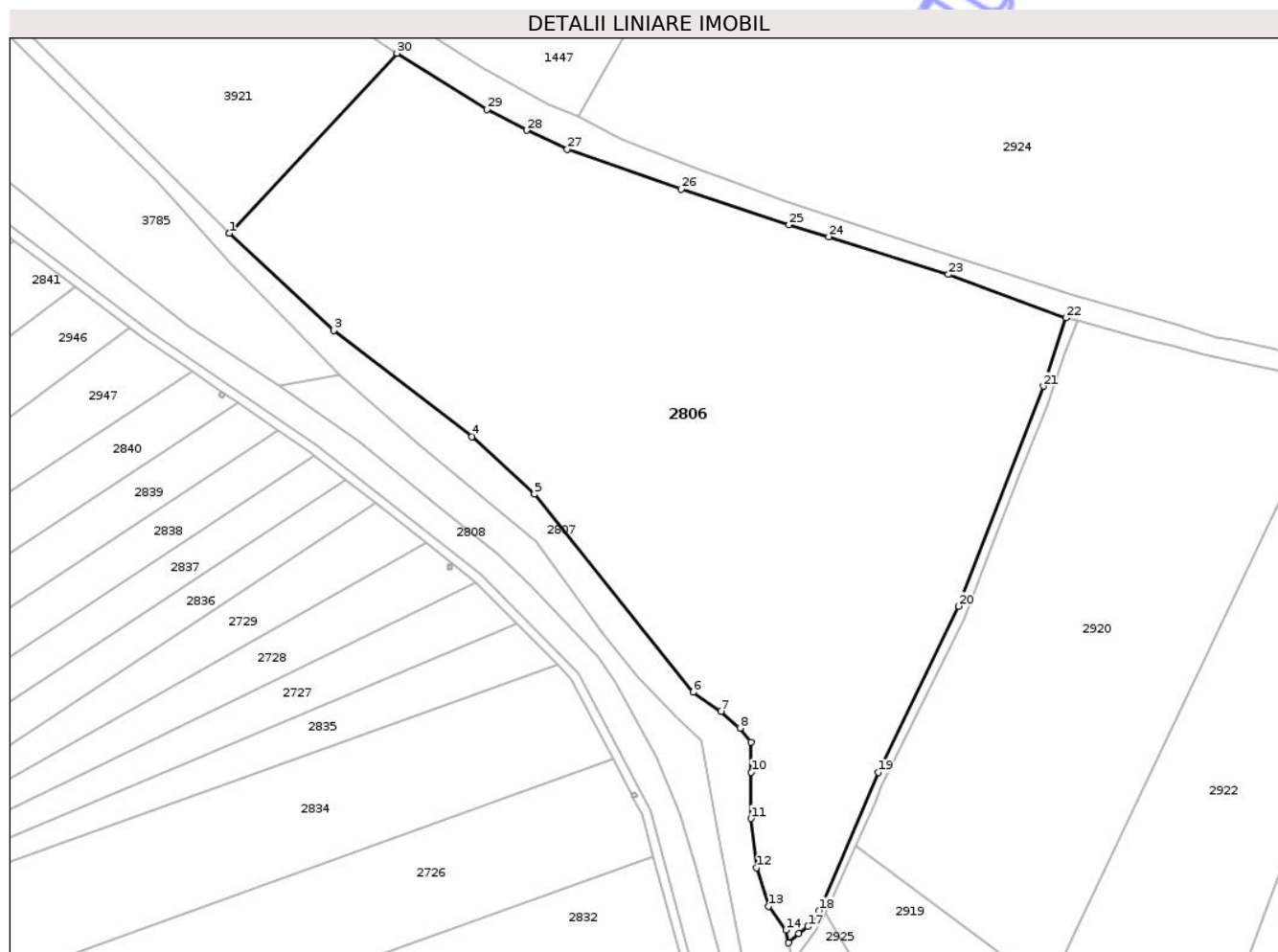
C. Partea III. SARCINI .

Inscrieri privind dezmembramintele dreptului de proprietate, drepturi reale de garanție și sarcini	Referințe
NU SUNT	

Teren

Nr cadastral	Suprafața (mp)*	Observații / Referințe
100651	23.500	

* Suprafața este determinată în planul de proiecție Stereo 70.



Date referitoare la teren

Crt	Categorie folosință	Intra vilan	Suprafața (mp)	Tarla	Parcelă	Nr. topo	Observații / Referințe
1	arabil	NU	23.500	16	331/1/2	-	

Lungime Segmente

1) Valorile lungimilor segmentelor sunt obținute din proiecție în plan.

Punct început	X / Y	Punct sfârșit	X / Y	Lungime segment (** (m)
1	473.428,993 528.323,678	2	473.428,999 528.323,671	0.009
3	473.457,937 528.296,784	4	473.496,307 528.267,306	48.386
5	473.513,57 528.251,453	6	473.557,559 528.196,588	70.322
7	473.565,282 528.191,342	8	473.570,533 528.186,669	7.029
9	473.573,535 528.182,823	10	473.573,654 528.174,432	8.392

Punct început	X / Y	Punct sfârșit	X / Y	Lungime segment (** (m)
2	473.428,999 528.323,671	3	473.457,937 528.296,784	39.501
4	473.496,307 528.267,306	5	473.513,57 528.251,453	23.438
6	473.557,559 528.196,588	7	473.565,282 528.191,342	9.336
8	473.570,533 528.186,669	9	473.573,535 528.182,823	4.879
10	473.573,654 528.174,432	11	473.573,575 528.161,623	12.809

Punct început	X / Y	Punct sfârșit	X / Y	Lungime segment (** (m)
11	473.573,575 528.161,623	12	473.575,111 528.147,969	13.74
13	473.578,417 528.137,32	14	473.583,296 528.130,773	8.165
15	473.584,007 528.127,224	16	473.586,759 528.129,829	3.789
17	473.589,382 528.131,716	18	473.592,449 528.136,154	5.395
19	473.608,859 528.174,371	20	473.631,064 528.220,409	51.113
21	473.654,615 528.281,323	22	473.660,922 528.300,26	19.96
23	473.628,281 528.312,254	24	473.595,151 528.322,694	34.736
25	473.584,141 528.325,982	26	473.554,229 528.335,857	31.5
27	473.522,664 528.346,935	28	473.511,397 528.352,184	12.43
29	473.500,453 528.357,944	30	473.475,52 528.373,513	29.395

Punct început	X / Y	Punct sfârșit	X / Y	Lungime segment (** (m)
12	473.575,111 528.147,969	13	473.578,417 528.137,32	11.15
14	473.583,296 528.130,773	15	473.584,007 528.127,224	3.62
16	473.586,759 528.129,829	17	473.589,382 528.131,716	3.231
18	473.592,449 528.136,154	19	473.608,859 528.174,371	41.591
20	473.631,064 528.220,409	21	473.654,615 528.281,323	65.308
22	473.660,922 528.300,26	23	473.628,281 528.312,254	34.775
24	473.595,151 528.322,694	25	473.584,141 528.325,982	11.49
26	473.554,229 528.335,857	27	473.522,664 528.346,935	33.453
28	473.511,397 528.352,184	29	473.500,453 528.357,944	12.367
30	473.475,52 528.373,513	1	473.428,993 528.323,678	68.178

** Lungimile segmentelor sunt determinate în planul de proiecție Stereo 70 și sunt rotunjite la 1 milimetru.

*** Distanța dintre puncte este formată din segmente cumulate ce sunt mai mici decât valoarea 1 milimetru.

**DATE DESPRE IMOBILUL NR. 2797**

Oficiul de Cadastru și Publicitate Imobiliară SIBIU
Biroul de Cadastru și Publicitate Imobiliară Medias

A. Partea I. Descrierea imobilului

TEREN Extravilan

Adresa: Jud. Sibiu

Nr. Crt	Nr cadastral Nr. topografic	Suprafața* (mp)	Observații / Referințe
A1		1.986	Sector cadastral:17 Teren neimprejmuit;

B. Partea II. Proprietari și acte

Inscrieri privitoare la dreptul de proprietate și alte drepturi reale	Referințe
/	
Act Administrativ nr. 5466, din 15/12/2025 emis de PRIMĂRIA COMUNIE HOGHILAG;	
B1	Inscrierea posesiei, drept de PROPRIETATE, dobandit prin Lege, cota actuala 1/1, cota initiala 1/1
	1) NEIDENTIFICAT NEIDENTIFICAT
Act Normativ nr. 7, din 13/03/1996 emis de PARLAMENTUL ROMÂNIEI;	
B2	se notează mențiunea de proprietar neidentificat, rezerva comisiei locale de fond funciar

C. Partea III. SARCINI .

Inscrieri privind dezmembramentele dreptului de proprietate, drepturi reale de garanție și sarcini	Referințe
NU SUNT	

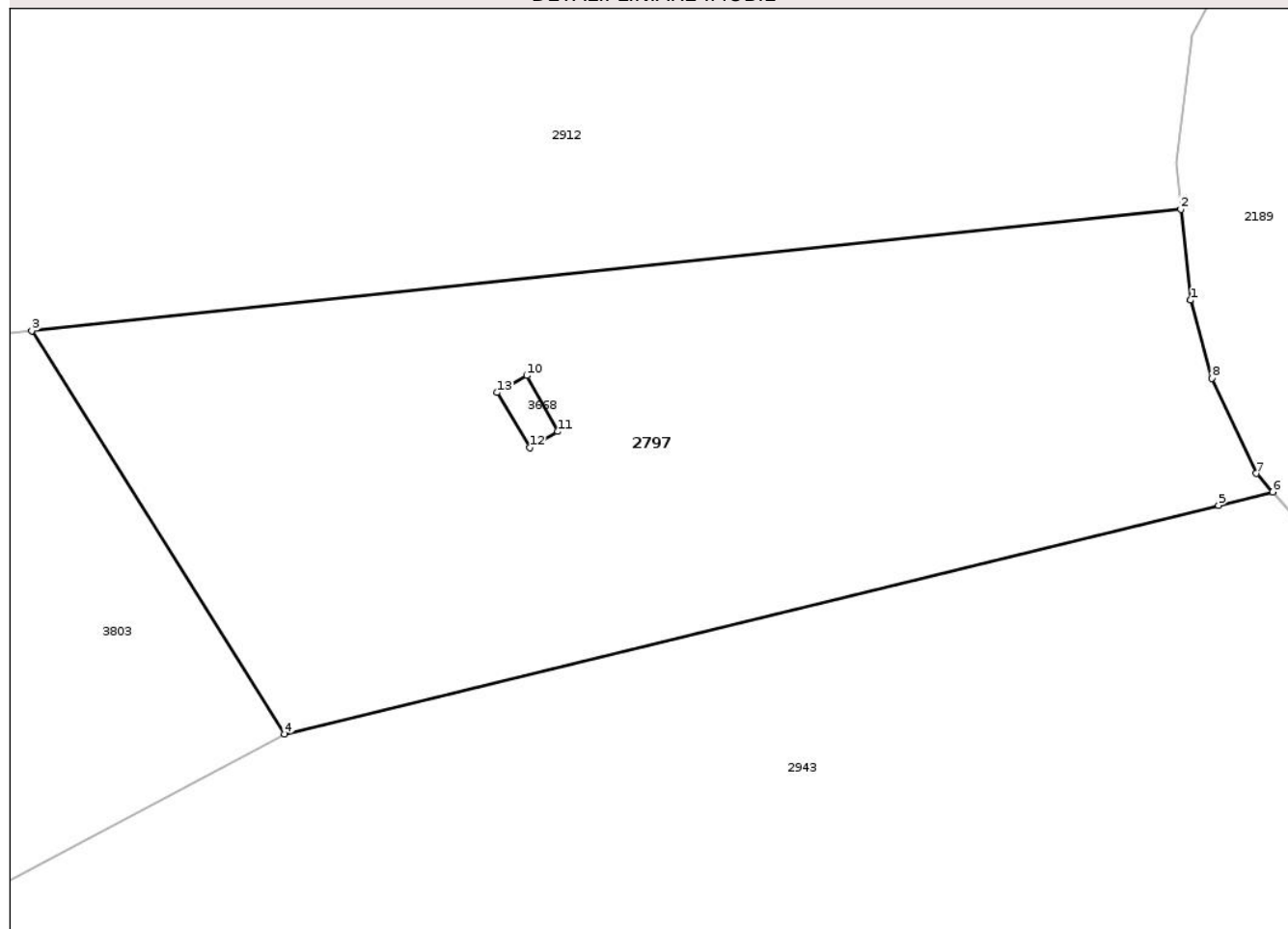
Anexa Nr. 1 La Partea I

Teren

Nr cadastral	Suprafața (mp)*	Observații / Referințe
	1.986	

* Suprafața este determinată în planul de proiecție Stereo 70.

DETALII LINIARE IMOBIL



Date referitoare la teren

Crt	Categorie folosință	Intra vilan	Suprafața (mp)	Tarla	Parcelă	Nr. topo	Observații / Referințe
1	faneata	NU	1.986	9	196/1/4	-	

Lungime Segmente

1) Valorile lungimilor segmentelor sunt obținute din proiecție în plan.

Punct început	X / Y	Punct sfârșit	X / Y	Lungime segment (** (m)
1	474.788,234 527.762,809	2	474.787,551 527.769,285	6.512
2	474.787,551 527.769,285	3	474.705,665 527.760,63	82.342
3	474.705,665 527.760,63	4	474.723,69 527.731,908	33.909
4	474.723,69 527.731,908	5	474.790,239 527.748,205	68.515
5	474.790,239 527.748,205	6	474.794,093 527.749,149	3.968

Punct început	X / Y	Punct sfârșit	X / Y	Lungime segment (** (m)
6	474.794,093 527.749,149	7	474.792,939 527.750,471	1.755
7	474.792,939 527.750,471	8	474.789,747 527.757,241	7.485
8	474.789,747 527.757,241	9	474.788,234 527.762,809	5.77
9	474.788,234 527.762,809	10	474.740,939 527.757,44	47.599
10	474.740,939 527.757,44	11	474.743,129 527.753,463	4.54
11	474.743,129 527.753,463	12	474.741,137 527.752,318	2.298
12	474.741,137 527.752,318	13	474.738,834 527.756,234	4.543
13	474.738,834 527.756,234	1	474.740,939 527.757,44	2.426

** Lungimile segmentelor sunt determinate în planul de proiecție Stereo 70 și sunt rotunjite la 1 milimetru.

*** Distanța dintre puncte este formată din segmente cumulate ce sunt mai mici decât valoarea 1 milimetru.



DATE DESPRE IMOBILUL NR. 2809

Oficiul de Cadastru și Publicitate Imobiliară SIBIU
Biroul de Cadastru și Publicitate Imobiliară Medias

A. Partea I. Descrierea imobilului

TEREN Necunoscut

Adresa: Loc. Prod, Jud. Sibiu

Nr. Crt	Nr cadastral Nr. topografic	Suprafața* (mp)	Observații / Referințe
A1		3.328	Sector cadastral:12 Teren neimprejmuit;

B. Partea II. Proprietari și acte

Inscrieri privitoare la dreptul de proprietate și alte drepturi reale	Referințe
/	
Act Administrativ nr. 5466, din 15/12/2025 emis de PRIMĂRIA COMUNIE HOGHILAG;	
B1	Inscrierea posesiei, drept de PROPRIETATE, dobandit prin Lege, cota actuala 1/1, cota initiala 1/1
	1) NEIDENTIFICAT NEIDENTIFICAT
Act Normativ nr. 7, din 13/03/1996 emis de PARLAMENTUL ROMÂNIEI;	
B2	se notează mențiunea de proprietar neidentificat

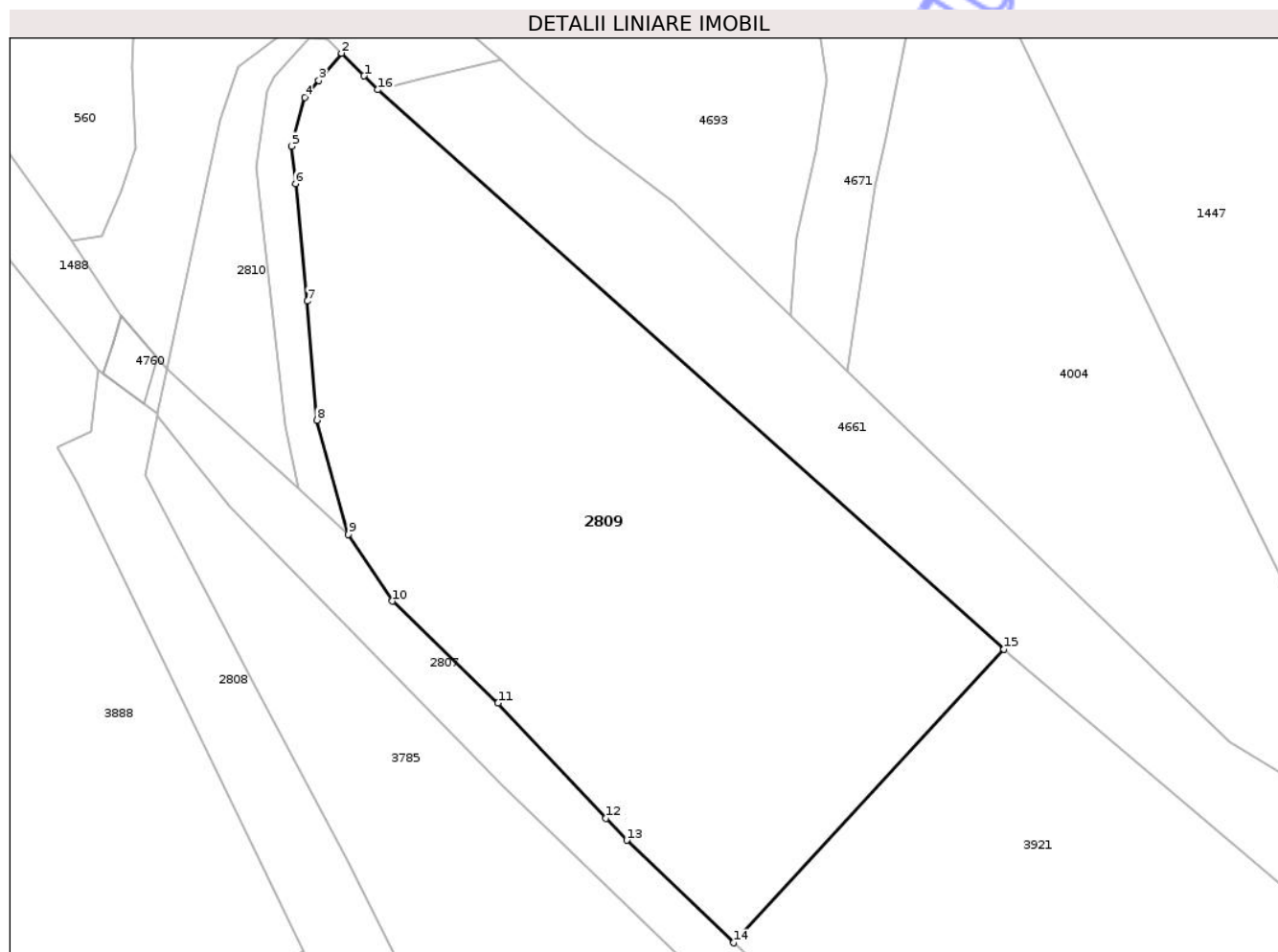
C. Partea III. SARCINI .

Inscrieri privind dezmembramintele dreptului de proprietate, drepturi reale de garanție și sarcini	Referințe
NU SUNT	

Teren

Nr cadastral	Suprafața (mp)*	Observații / Referințe
	3.328	

* Suprafața este determinată în planul de proiecție Stereo 70.



Date referitoare la teren

Crt	Categorie folosință	Intra vilan	Suprafața (mp)	Tarla	Parcelă	Nr. topo	Observații / Referințe
1	faneata	NU	3.321	16	337	-	
2	faneata	DA	7	16	337	-	

Lungime Segmente

1) Valorile lungimilor segmentelor sunt obținute din proiecție în plan.

Punct început	X / Y	Punct sfârșit	X / Y	Lungime segment (** (m)
1	473.219,659 528.581,298	2	473.217,226 528.583,745	3.451
2	473.217,226 528.583,745	3	473.214,788 528.580,799	3.824
3	473.214,788 528.580,799	4	473.213,291 528.578,99	2.348
4	473.213,291 528.578,99	5	473.211,825 528.573,741	5.45

Punct început	X / Y	Punct sfârșit	X / Y	Lungime segment (** (m)
5	473.211,825 528.573,741	6	473.212,273 528.569,712	4.054
6	473.212,273 528.569,712	7	473.213,538 528.557,077	12.698
7	473.213,538 528.557,077	8	473.214,599 528.544,27	12.851
8	473.214,599 528.544,27	9	473.217,981 528.531,998	12.729
9	473.217,981 528.531,998	10	473.222,705 528.524,796	8.613
10	473.222,705 528.524,796	11	473.234,072 528.513,834	15.792
11	473.234,072 528.513,834	12	473.245,709 528.501,438	17.002
12	473.245,709 528.501,438	13	473.247,929 528.499,073	3.244
13	473.247,929 528.499,073	14	473.259,458 528.488,051	15.95
14	473.259,458 528.488,051	15	473.288,554 528.519,619	42.932
15	473.288,554 528.519,619	16	473.221,143 528.579,806	90.37
16	473.221,143 528.579,806	1	473.219,659 528.581,298	2.104

** Lungimile segmentelor sunt determinate în planul de proiecție Stereo 70 și sunt rotunjite la 1 milimetru.

*** Distanța dintre puncte este formată din segmente cumulate ce sunt mai mici decât valoarea 1 milimetru.



DATE DESPRE IMOBILUL NR. 2810

Oficiul de Cadastru și Publicitate Imobiliară SIBIU
Biroul de Cadastru și Publicitate Imobiliară Medias

A. Partea I. Descrierea imobilului

TEREN Necunoscut

Adresa: Loc. Prod, Jud. Sibiu

Nr. Crt	Nr cadastral Nr. topografic	Suprafața* (mp)	Observații / Referințe
A1		325	Sector cadastral:12 Teren neimprejmut;

B. Partea II. Proprietari și acte

Inscrieri privitoare la dreptul de proprietate și alte drepturi reale	Referințe	
/		
Act Administrativ nr. 5466, din 15/12/2025 emis de PRIMĂRIA COMUNIE HOGHILAG;		
B1	Inscrierea posesiei, drept de PROPRIETATE, dobandit prin Lege, cota actuala 1/1, cota initiala 1/1 1) NEIDENTIFICAT NEIDENTIFICAT	A1
Act Normativ nr. 7, din 13/03/1996 emis de PARLAMENTUL ROMÂNIEI;		
B2	se notează mențiunea de proprietar neidentificat	A1

C. Partea III. SARCINI .

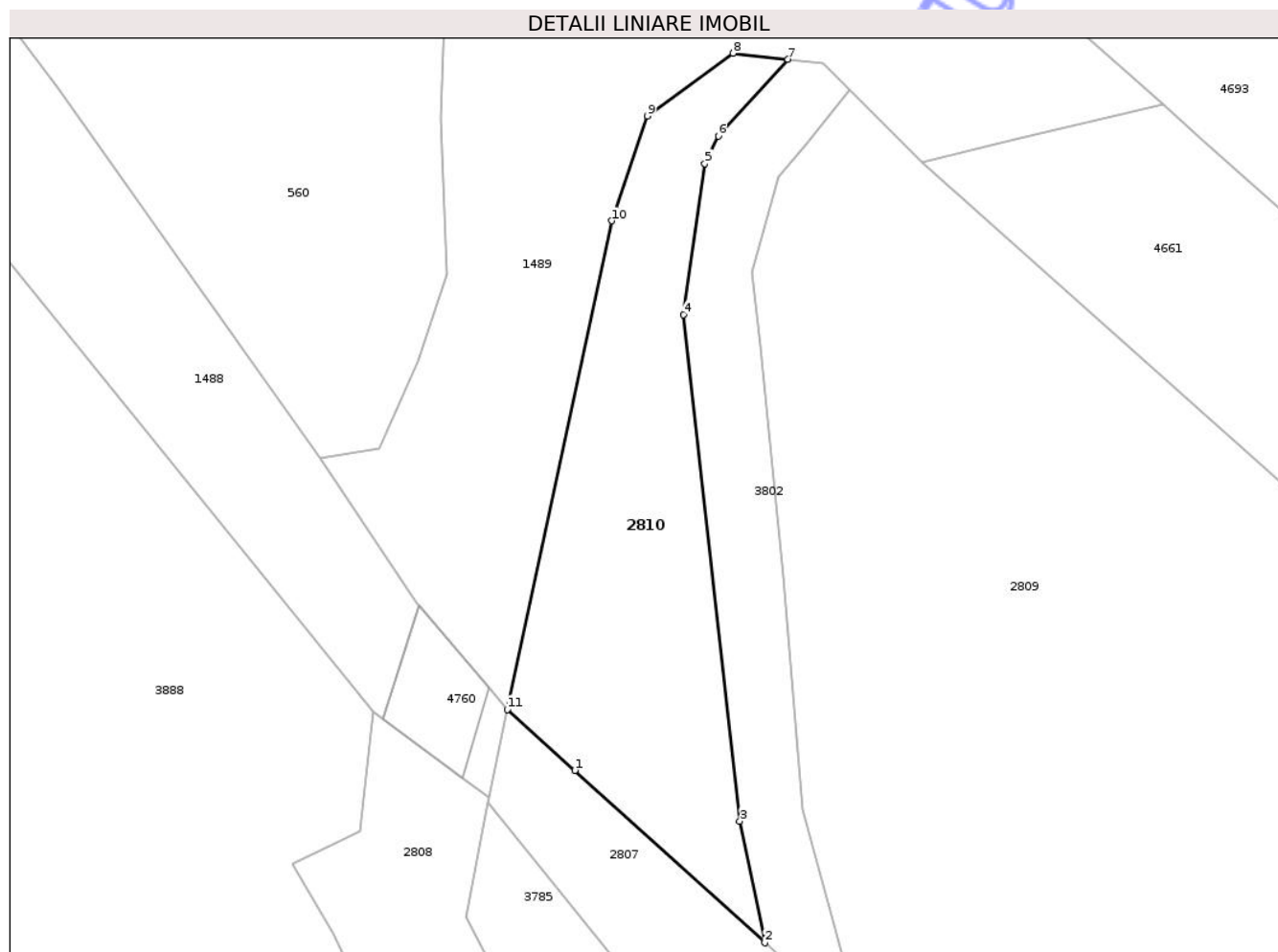
Inscrieri privind dezmembramintele dreptului de proprietate, drepturi reale de garanție și sarcini	Referințe
NU SUNT	

Anexa Nr. 1 La Partea I

Teren

Nr cadastral	Suprafața (mp)*	Observații / Referințe
	325	

* Suprafața este determinată în planul de proiecție Stereo 70.



Date referitoare la teren

Crt	Categorie folosință	Intra vilan	Suprafața (mp)	Tarla	Parcelă	Nr. topo	Observații / Referințe
1	faneata	NU	150	16	336	-	
2	faneata	DA	175	16	336	-	

Lungime Segmente

1) Valorile lungimilor segmentelor sunt obținute din proiecție în plan.

Punct început	X / Y	Punct sfârșit	X / Y	Lungime segment (** (m)
1	473.202,107 528.546,429	2	473.212,533 528.536,977	14.073
2	473.212,533 528.536,977	3	473.211,169 528.543,649	6.81
3	473.211,169 528.543,649	4	473.208,079 528.571,447	27.969
4	473.208,079 528.571,447	5	473.209,242 528.579,726	8.36

Punct început	X / Y	Punct sfârșit	X / Y	Lungime segment (** (m)
5	473.209,242 528.579,726	6	473.209,984 528.581,235	1.682
6	473.209,984 528.581,235	7	473.213,803 528.585,45	5.688
7	473.213,803 528.585,45	8	473.210,793 528.585,781	3.028
8	473.210,793 528.585,781	9	473.206,072 528.582,333	5.846
9	473.206,072 528.582,333	10	473.204,122 528.576,585	6.07
10	473.204,122 528.576,585	11	473.198,407 528.549,783	27.405
11	473.198,407 528.549,783	1	473.202,107 528.546,429	4.994

** Lungimile segmentelor sunt determinate în planul de proiecție Stereo 70 și sunt rotunjite la 1 milimetru.

*** Distanța dintre puncte este formată din segmente cumulate ce sunt mai mici decât valoarea 1 milimetru.

Neutilizabil în Circuitul Civil

**DATE DESPRE IMOBILUL NR. 2811**

Oficiul de Cadastru și Publicitate Imobiliară SIBIU
Biroul de Cadastru și Publicitate Imobiliară Medias

A. Partea I. Descrierea imobilului

TEREN Extravilan

Adresa: Jud. Sibiu

Nr. Crt	Nr cadastral Nr. topografic	Suprafața* (mp)	Observații / Referințe
A1		25.200	Sector cadastral:13 Teren neimprejmuit;

B. Partea II. Proprietari și acte

Inscrieri privitoare la dreptul de proprietate și alte drepturi reale		Referințe
/		
Act Administrativ nr. 2026/31, din 12/11/2002 emis de CJSDPAT SIBIU;		
B1	Intabulare, drept de PROPRIETATE, Legea 18/1991, legea 169/1997, legea 1/2000, dobandit prin Reconstituire, cota actuala 1/1, cota initiala 1/1 1) POP RODICA	A1

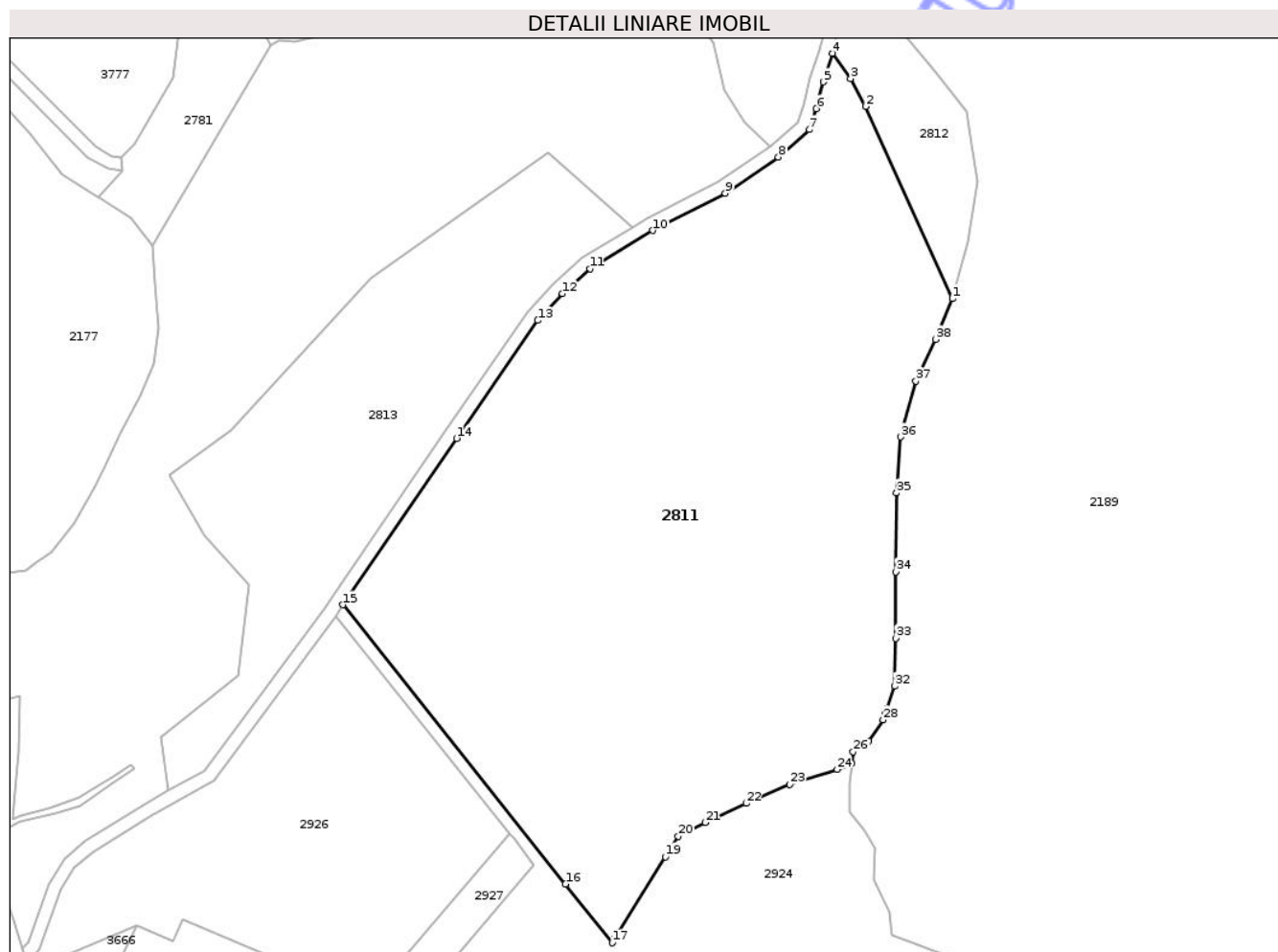
C. Partea III. SARCINI .

Inscrieri privind dezmembramentele dreptului de proprietate, drepturi reale de garanție și sarcini	Referințe
NU SUNT	

Teren

Nr cadastral	Suprafața (mp)*	Observații / Referințe
	25.200	

* Suprafața este determinată în planul de proiecție Stereo 70.



Date referitoare la teren

Crt	Categorie folosință	Intra vilan	Suprafața (mp)	Tarla	Parcelă	Nr. topo	Observații / Referințe
1	arabil	NU	25.200	6	161	-	

Lungime Segmente

1) Valorile lungimilor segmentelor sunt obținute din proiecție în plan.

Punct început	X / Y	Punct sfârșit	X / Y	Lungime segment (** (m)
1	474.292,203 528.667,981	2	474.266,414 528.725,023	62.601
3	474.262,016 528.733,325	4	474.256,683 528.740,832	9.208
5	474.253,88 528.732,315	6	474.251,862 528.724,364	8.203
7	474.249,796 528.718,168	8	474.240,565 528.710,035	12.303
9	474.224,778 528.699,302	10	474.203,268 528.688,23	24.192

Punct început	X / Y	Punct sfârșit	X / Y	Lungime segment (** (m)
2	474.266,414 528.725,023	3	474.262,016 528.733,325	9.395
4	474.256,683 528.740,832	5	474.253,88 528.732,315	8.966
6	474.251,862 528.724,364	7	474.249,796 528.718,168	6.531
8	474.240,565 528.710,035	9	474.224,778 528.699,302	19.09
10	474.203,268 528.688,23	11	474.184,555 528.676,911	21.87

Punct început	X / Y	Punct sfârșit	X / Y	Lungime segment (** (m)	Punct început	X / Y	Punct sfârșit	X / Y	Lungime segment (** (m)
11	474.184,555 528.676,911	12	474.176,366 528.669,476	11.061	12	474.176,366 528.669,476	13	474.169,072 528.661,556	10.767
13	474.169,072 528.661,556	14	474.145,014 528.626,518	42.502	14	474.145,014 528.626,518	15	474.111,262 528.577,112	59.834
15	474.111,262 528.577,112	16	474.177,34 528.494,236	105.994	16	474.177,34 528.494,236	17	474.191,225 528.476,822	22.272
17	474.191,225 528.476,822	18	474.191,991 528.478,153	1.536	18	474.191,991 528.478,153	19	474.206,986 528.502,344	28.461
19	474.206,986 528.502,344	20	474.210,789 528.508,48	7.219	20	474.210,789 528.508,48	21	474.218,829 528.512,497	8.988
21	474.218,829 528.512,497	22	474.230,966 528.518,181	13.402	22	474.230,966 528.518,181	23	474.244,001 528.523,862	14.219
23	474.244,001 528.523,862	24	474.258,037 528.528,274	14.713	24	474.258,037 528.528,274	25	474.262,293 528.530,094	4.629
25	474.262,293 528.530,094	26	474.262,76 528.533,552	3.489	26	474.262,76 528.533,552	27	474.267,453 528.536,679	5.639
27	474.267,453 528.536,679	28	474.271,667 528.542,994	7.592	28	474.271,667 528.542,994	29	474.272,276 528.544,774	1.881
29	474.272,276 528.544,774	30	474.272,741 528.545,386	0.769	30	474.272,741 528.545,386	31	474.272,815 528.546,346	0.963
31	474.272,815 528.546,346	32	474.275,089 528.552,993	7.025	32	474.275,089 528.552,993	33	474.275,353 528.567,202	14.211
33	474.275,353 528.567,202	34	474.275,353 528.586,937	19.735	34	474.275,353 528.586,937	35	474.275,616 528.610,355	23.419
35	474.275,616 528.610,355	36	474.276,933 528.626,932	16.629	36	474.276,933 528.626,932	37	474.281,408 528.643,509	17.17
37	474.281,408 528.643,509	38	474.287,201 528.655,876	13.657	38	474.287,201 528.655,876	1	474.292,203 528.667,981	13.098

** Lungimile segmentelor sunt determinate în planul de proiecție Stereo 70 și sunt rotunjite la 1 milimetru.

*** Distanța dintre puncte este formată din segmente cumulate ce sunt mai mici decât valoarea 1 milimetru.



DATE DESPRE IMOBILUL NR. 2812

Oficiul de Cadastru și Publicitate Imobiliară SIBIU
Biroul de Cadastru și Publicitate Imobiliară Medias

A. Partea I. Descrierea imobilului

TEREN Extravilan

Adresa: Jud. Sibiu

Nr. Crt	Nr cadastral Nr. topografic	Suprafața* (mp)	Observații / Referințe
A1		1.635	Sector cadastral:13 Teren neimprejmuit;

B. Partea II. Proprietari și acte

Inscrieri privitoare la dreptul de proprietate și alte drepturi reale	Referințe
/	
Act Administrativ nr. 5466, din 15/12/2025 emis de PRIMĂRIA COMUNIE HOGHILAG;	
B1	Inscrierea posesiei, drept de PROPRIETATE, dobandit prin Lege, cota actuala 1/1, cota initiala 1/1 1) NEIDENTIFICAT NEIDENTIFICAT
Act Normativ nr. 7, din 13/03/1996 emis de PARLAMENTUL ROMÂNIEI;	
B2	se notează mențiunea de proprietar neidentificat, rezerva comisiei locale de fond funciar

C. Partea III. SARCINI .

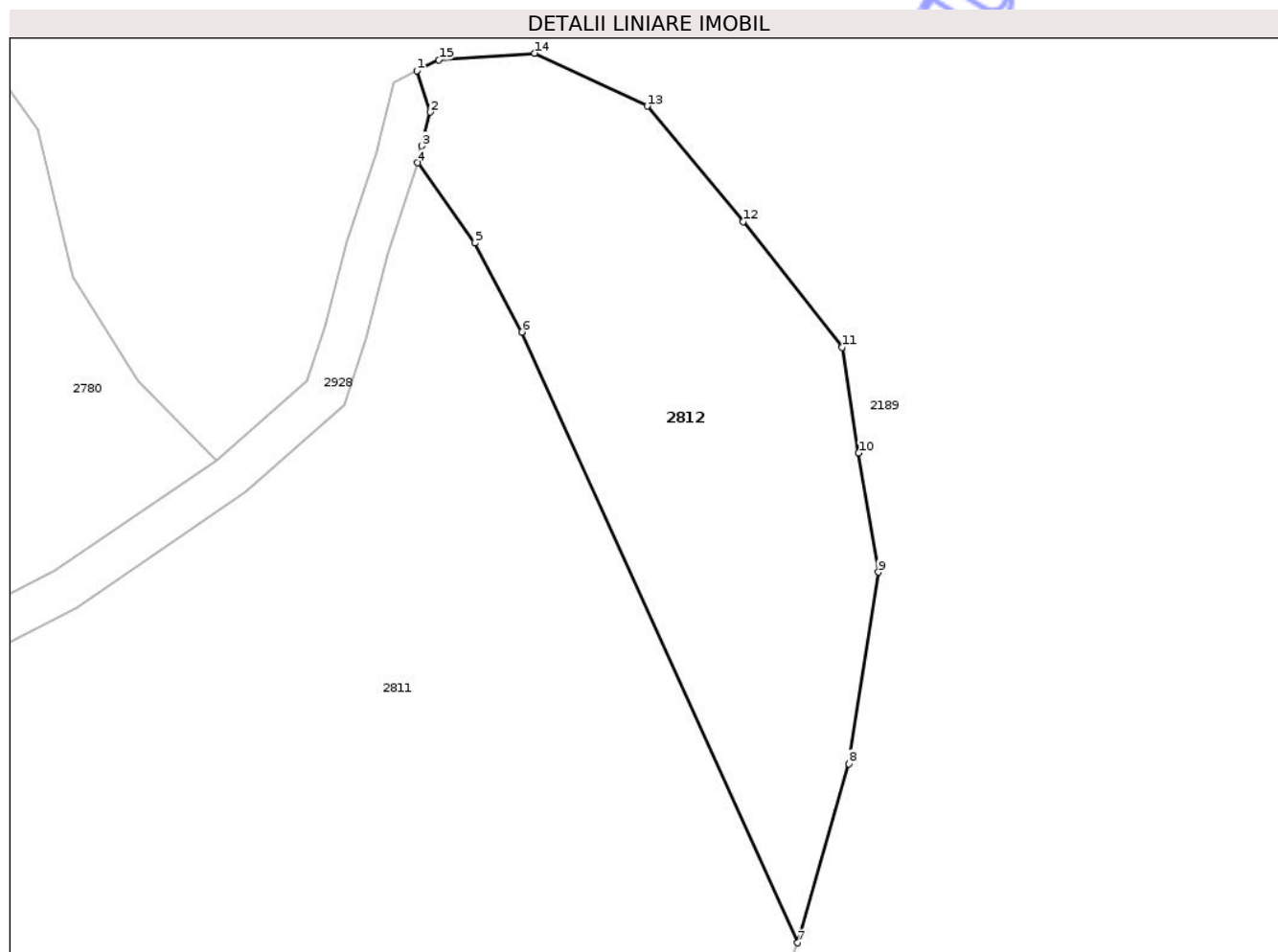
Inscrieri privind dezmembramentele dreptului de proprietate, drepturi reale de garanție și sarcini	Referințe
NU SUNT	

Anexa Nr. 1 La Partea I

Teren

Nr cadastral	Suprafața (mp)*	Observații / Referințe
	1.635	

* Suprafața este determinată în planul de proiecție Stereo 70.



Date referitoare la teren

Crt	Categorie folosință	Intra vilan	Suprafața (mp)	Tarla	Parcelă	Nr. topo	Observații / Referințe
1	padure	NU	1.635	6	160	-	

Lungime Segmente

1) Valorile lungimilor segmentelor sunt obținute din proiecție în plan.

Punct început	X / Y	Punct sfârșit	X / Y	Lungime segment (** (m)
1	474.256,599 528.749,416	2	474.257,846 528.745,566	4.047
2	474.257,846 528.745,566	3	474.257,071 528.742,413	3.247
3	474.257,071 528.742,413	4	474.256,683 528.740,832	1.628
4	474.256,683 528.740,832	5	474.262,016 528.733,325	9.208
5	474.262,016 528.733,325	6	474.266,414 528.725,023	9.395

Punct început	X / Y	Punct sfârşit	X / Y	Lungime segment (** (m)
6	474.266,414 528.725,023	7	474.292,203 528.667,981	62.601
7	474.292,203 528.667,981	8	474.296,965 528.684,699	17.383
8	474.296,965 528.684,699	9	474.299,744 528.702,603	18.118
9	474.299,744 528.702,603	10	474.297,891 528.713,716	11.266
10	474.297,891 528.713,716	11	474.296,346 528.723,595	9.999
11	474.296,346 528.723,595	12	474.287,081 528.735,326	14.948
12	474.287,081 528.735,326	13	474.278,123 528.746,13	14.035
13	474.278,123 528.746,13	14	474.267,62 528.751,068	11.606
14	474.267,62 528.751,068	15	474.258,663 528.750,451	8.978
15	474.258,663 528.750,451	1	474.256,599 528.749,416	2.309

** Lungimile segmentelor sunt determinate în planul de proiecție Stereo 70 și sunt rotunjite la 1 milimetru.

*** Distanța dintre puncte este formată din segmente cumulate ce sunt mai mici decât valoarea 1 milimetru.

**DATE DESPRE IMOBILUL NR. 2813**

Oficiul de Cadastru și Publicitate Imobiliară SIBIU
Biroul de Cadastru și Publicitate Imobiliară Medias

A. Partea I. Descrierea imobilului

TEREN Extravilan

Adresa: Jud. Sibiu

Nr. Crt	Nr cadastral Nr. topografic	Suprafața* (mp)	Observații / Referințe
A1		7.700	Sector cadastral:13 Teren neimprejmuit;

B. Partea II. Proprietari și acte

Inscrieri privitoare la dreptul de proprietate și alte drepturi reale		Referințe
/		
Act Administrativ nr. 2026/31, din 12/11/2002 emis de CJSDPAT SIBIU;		
B1	Intabulare, drept de PROPRIETATE, Legea 18/1991, legea 169/1997, legea 1/2000, dobandit prin Reconstituire, cota actuala 1/1, cota initiala 1/1 1) POP RODICA	A1

C. Partea III. SARCINI .

Inscrieri privind dezmembramintele dreptului de proprietate, drepturi reale de garanție și sarcini	Referințe
NU SUNT	

Anexa Nr. 1 La Partea I

Teren

Nr cadastral	Suprafața (mp)*	Observații / Referințe
	7.700	

* Suprafața este determinată în planul de proiecție Stereo 70.

DETALII LINIARE IMOBIL



Date referitoare la teren

Crt	Categorie folosință	Intravilan	Suprafața (mp)	Tarla	Parcelă	Nr. topo	Observații / Referințe
1	arabil	NU	7.700	6	142	-	

Lungime Segmente

1) Valorile lungimilor segmentelor sunt obținute din proiecție în plan.

Punct început	X / Y	Punct sfârșit	X / Y	Lungime segment (** (m)
1	474.197,203 528.689,237	2	474.172,097 528.711,389	33.482
2	474.172,097 528.711,389	3	474.119,399 528.673,924	64.658
3	474.119,399 528.673,924	4	474.078,026 528.628,938	61.118
4	474.078,026 528.628,938	5	474.059,607 528.615,812	22.618
5	474.059,607 528.615,812	6	474.069,961 528.597,583	20.964

Punct început	X / Y	Punct sfârșit	X / Y	Lungime segment (** (m)
6	474.069,961 528.597,583	7	474.083,454 528.582,856	19.974
7	474.083,454 528.582,856	8	474.080,015 528.556,254	26.823
8	474.080,015 528.556,254	9	474.057,228 528.538,04	29.172
9	474.057,228 528.538,04	10	474.059,454 528.522,026	16.168
10	474.059,454 528.522,026	11	474.070,147 528.527,968	12.233
11	474.070,147 528.527,968	12	474.105,808 528.576,082	59.889
12	474.105,808 528.576,082	13	474.107,937 528.579,336	3.889
13	474.107,937 528.579,336	14	474.141,714 528.628,779	59.879
14	474.141,714 528.628,779	15	474.165,936 528.664,056	42.792
15	474.165,936 528.664,056	16	474.173,544 528.672,317	11.231
16	474.173,544 528.672,317	17	474.182,153 528.680,133	11.628
17	474.182,153 528.680,133	1	474.197,203 528.689,237	17.589

** Lungimile segmentelor sunt determinate în planul de proiecție Stereo 70 și sunt rotunjite la 1 milimetru.

*** Distanța dintre puncte este formată din segmente cumulate ce sunt mai mici decât valoarea 1 milimetru.

**DATE DESPRE IMOBILUL NR. 2814**

Oficiul de Cadastru și Publicitate Imobiliară SIBIU
Biroul de Cadastru și Publicitate Imobiliară Medias

A. Partea I. Descrierea imobilului

TEREN Extravilan

Adresa: Jud. Sibiu

Nr. Crt	Nr cadastral Nr. topografic	Suprafața* (mp)	Observații / Referințe
A1		63.700	Sector cadastral:26 Teren neimprejmuit;

B. Partea II. Proprietari și acte

Inscrieri privitoare la dreptul de proprietate și alte drepturi reale		Referințe
/		
Act Administrativ nr. 2035/31, din 02/04/2003 emis de CJSDPAT SIBIU;		
B1	Intabulare, drept de PROPRIETATE, Legea 18/1991, legea 169/1997, legea 1/2000, dobandit prin Reconstituire, cota actuala 1/1, cota initiala 1/1 1) PAROHIA EVANGHELICĂ PROD	A1

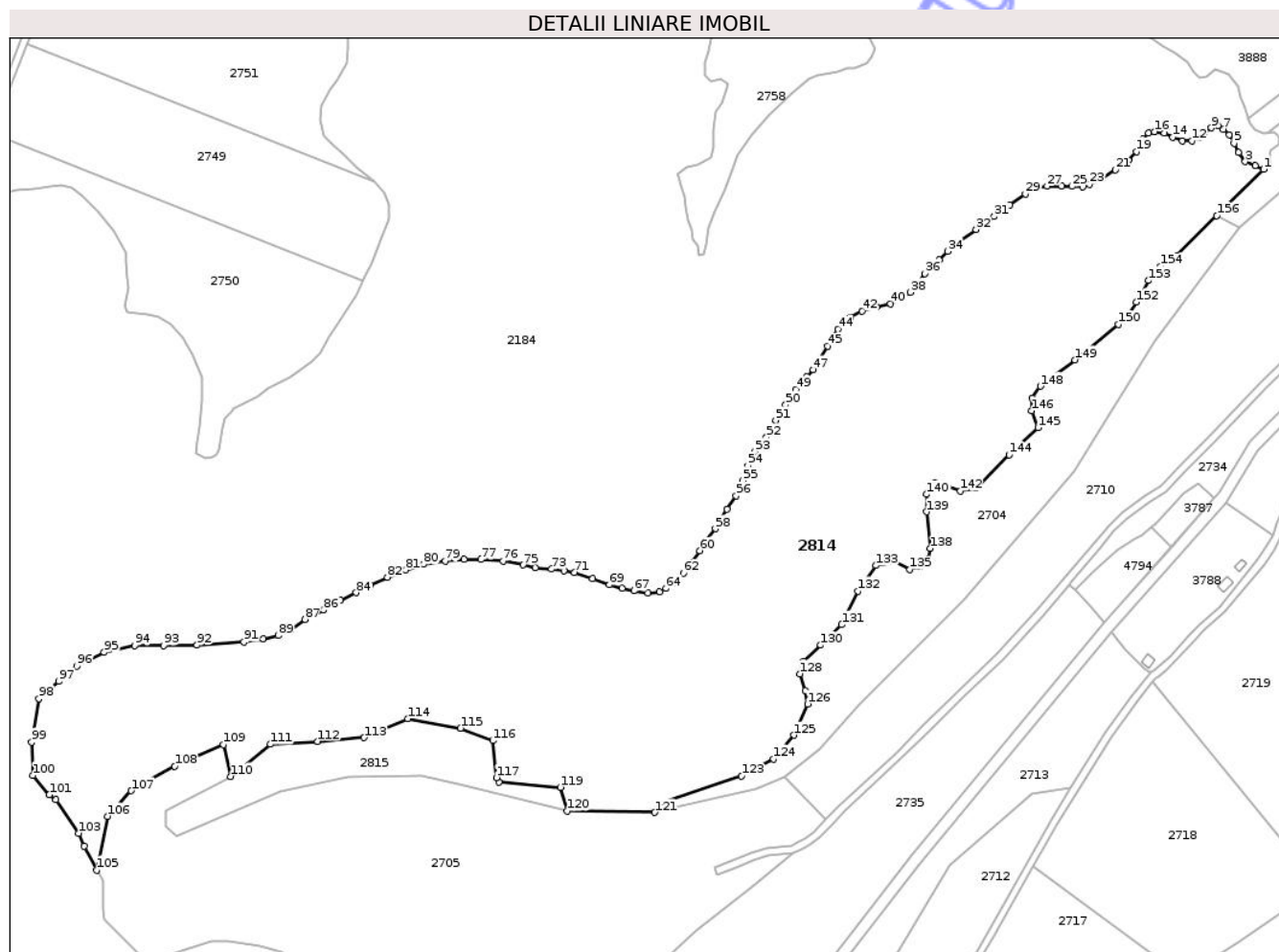
C. Partea III. SARCINI .

Inscrieri privind dezmembramentele dreptului de proprietate, drepturi reale de garanție și sarcini	Referințe
NU SUNT	

Teren

Nr cadastral	Suprafața (mp)*	Observații / Referințe
	63.700	

* Suprafața este determinată în planul de proiecție Stereo 70.



Date referitoare la teren

Crt	Categorie folosință	Intra vilan	Suprafața (mp)	Tarla	Parcelă	Nr. topo	Observații / Referințe
1	arabil	NU	63.700	20	373	-	

Lungime Segmente

1) Valorile lungimilor segmentelor sunt obținute din proiecție în plan.

Punct început	X / Y	Punct sfârșit	X / Y	Lungime segment	Punct început	X / Y	Punct sfârșit	X / Y	Lungime segment	Punct început	X / Y	Punct sfârșit	X / Y	Lungime segment
1	473.087,305 528.356,061	2	473.082,756 528.357,879	4.899	2	473.082,756 528.357,879	3	473.077,601 528.360,153	5.634	3	473.077,601 528.360,153	4	473.074,114 528.364,85	5.85
4	473.074,114 528.364,85	5	473.071,688 528.369,698	5.421	5	473.071,688 528.369,698	6	473.069,111 528.374,093	5.095	6	473.069,111 528.374,093	7	473.066,077 528.376,971	4.182
7	473.066,077 528.376,971	8	473.063,196 528.378,79	3.407	8	473.063,196 528.378,79	9	473.059,709 528.377,881	3.604	9	473.059,709 528.377,881	10	473.056,07 528.375,002	4.64
10	473.056,07 528.375,002	11	473.053,494 528.372,88	3.337	11	473.053,494 528.372,88	12	473.049,552 528.371,063	4.341	12	473.049,552 528.371,063	13	473.044,549 528.370,911	5.005
13	473.044,549 528.370,911	14	473.039,544 528.373,032	5.436	14	473.039,544 528.373,032	15	473.035,147 528.375,154	4.882	15	473.035,147 528.375,154	16	473.029,992 528.375,911	5.21
16	473.029,992 528.375,911	17	473.026,808 528.375,154	3.273	17	473.026,808 528.375,154	18	473.024,079 528.371,82	4.308	18	473.024,079 528.371,82	19	473.020,592 528.365,456	7.257

Punct început	X / Y	Punct sfârșit	X / Y	Lungime segment	Punct început	X / Y	Punct sfârșit	X / Y	Lungime segment	Punct început	X / Y	Punct sfârșit	X / Y	Lungime segment
19	473.020,592 528.365,456	20	473.016,348 528.360,759	6.33	20	473.016,348 528.360,759	21	473.009,524 528.355,758	8.46	21	473.009,524 528.355,758	22	473.002,701 528.351,667	7.955
22	473.002,701 528.351,667	23	472.995,878 528.348,182	7.661	23	472.995,878 528.348,182	24	472.992,391 528.346,818	3.744	24	472.992,391 528.346,818	25	472.986,478 528.347,121	5.921
25	472.986,478 528.347,121	26	472.981,323 528.347,273	5.157	26	472.981,323 528.347,273	27	472.973,591 528.347,273	7.732	27	472.973,591 528.347,273	28	472.968,061 528.346,143	5.644
28	472.968,061 528.346,143	29	472.962,148 528.343,264	6.577	29	472.962,148 528.343,264	30	472.953,809 528.337,507	10.133	30	472.953,809 528.337,507	31	472.945,773 528.331,294	10.158
31	472.945,773 528.331,294	32	472.936,223 528.324,475	11.735	32	472.936,223 528.324,475	33	472.927,126 528.317,808	11.278	33	472.927,126 528.317,808	34	472.921,211 528.313,111	7.553
34	472.921,211 528.313,111	35	472.916,816 528.308,565	6.323	35	472.916,816 528.308,565	36	472.909,385 528.301,292	10.398	36	472.909,385 528.301,292	37	472.906,05 528.296,14	6.137
37	472.906,05 528.296,14	38	472.901,803 528.291,594	6.221	38	472.901,803 528.291,594	39	472.896,498 528.287,958	6.431	39	472.896,498 528.287,958	40	472.891,343 528.285,532	5.697
40	472.891,343 528.285,532	41	472.883,914 528.284,017	7.582	41	472.883,914 528.284,017	42	472.876,333 528.281,593	7.959	42	472.876,333 528.281,593	43	472.870,49 528.278,602	6.564
43	472.870,49 528.278,602	44	472.863,667 528.272,237	9.331	44	472.863,667 528.272,237	45	472.858,209 528.263,298	10.474	45	472.858,209 528.263,298	46	472.854,115 528.256,176	8.215
46	472.854,115 528.256,176	47	472.850,628 528.251,024	6.221	47	472.850,628 528.251,024	48	472.847,292 528.247,236	5.048	48	472.847,292 528.247,236	49	472.841,684 528.240,569	8.712
49	472.841,684 528.240,569	50	472.836,224 528.232,537	9.712	50	472.836,224 528.232,537	51	472.831,068 528.224,355	9.671	51	472.831,068 528.224,355	52	472.826,066 528.215,416	10.243
52	472.826,066 528.215,416	53	472.820,0 528.207,991	9.588	53	472.820,0 528.207,991	54	472.816,361 528.200,565	8.27	54	472.816,361 528.200,565	55	472.813,785 528.192,687	8.288
55	472.813,785 528.192,687	56	472.810,274 528.184,727	8.7	56	472.810,274 528.184,727	57	472.805,572 528.177,605	8.534	57	472.805,572 528.177,605	58	472.799,356 528.167,452	11.905
58	472.799,356 528.167,452	59	472.793,898 528.160,785	8.616	59	472.793,898 528.160,785	60	472.791,17 528.155,937	5.563	60	472.791,17 528.155,937	61	472.787,075 528.149,876	7.315
61	472.787,075 528.149,876	62	472.782,528 528.144,118	7.337	62	472.782,528 528.144,118	63	472.777,523 528.139,117	7.075	63	472.777,523 528.139,117	64	472.773,431 528.136,086	5.092
64	472.773,431 528.136,086	65	472.770,094 528.134,419	3.73	65	472.770,094 528.134,419	66	472.764,029 528.133,815	6.095	66	472.764,029 528.133,815	67	472.756,6 528.134,875	7.504
67	472.756,6 528.134,875	68	472.750,384 528.136,239	6.364	68	472.750,384 528.136,239	69	472.743,561 528.138,056	7.061	69	472.743,561 528.138,056	70	472.734,919 528.141,239	9.21
70	472.734,919 528.141,239	71	472.725,367 528.144,421	10.068	71	472.725,367 528.144,421	72	472.719,757 528.145,33	5.683	72	472.719,757 528.145,33	73	472.713,239 528.146,24	6.581
73	472.713,239 528.146,24	74	472.704,747 528.146,997	8.526	74	472.704,747 528.146,997	75	472.698,531 528.148,512	6.398	75	472.698,531 528.148,512	76	472.687,868 528.150,425	10.833
76	472.687,868 528.150,425	77	472.676,306 528.151,313	11.596	77	472.676,306 528.151,313	78	472.667,233 528.151,313	9.073	78	472.667,233 528.151,313	79	472.657,451 528.150,425	9.822
79	472.657,451 528.150,425	80	472.646,133 528.148,806	11.433	80	472.646,133 528.148,806	81	472.636,705 528.145,784	9.9	81	472.636,705 528.145,784	82	472.627,099 528.142,051	10.306
82	472.627,099 528.142,051	83	472.618,205 528.137,962	9.789	83	472.618,205 528.137,962	84	472.610,735 528.133,873	8.516	84	472.610,735 528.133,873	85	472.602,375 528.129,786	9.306
85	472.602,375 528.129,786	86	472.593,66 528.124,808	10.037	86	472.593,66 528.124,808	87	472.583,875 528.119,831	10.978	87	472.583,875 528.119,831	88	472.576,582 528.114,498	9.035
88	472.576,582 528.114,498	89	472.569,645 528.111,475	7.567	89	472.569,645 528.111,475	90	472.561,996 528.109,698	7.853	90	472.561,996 528.109,698	91	472.551,681 528.108,097	10.439
91	472.551,681 528.108,097	92	472.527,189 528.106,459	24.547	92	472.527,189 528.106,459	93	472.509,511 528.106,113	17.681	93	472.509,511 528.106,113	94	472.494,257 528.106,113	15.254
94	472.494,257 528.106,113	95	472.478,312 528.102,649	16.317	95	472.478,312 528.102,649	96	472.464,099 528.095,373	15.967	96	472.464,099 528.095,373	97	472.454,394 528.087,406	12.556
97	472.454,394 528.087,406	98	472.443,994 528.078,398	13.759	98	472.443,994 528.078,398	99	472.440,249 528.055,527	23.176	99	472.440,249 528.055,527	100	472.440,944 528.038,013	17.528
100	472.440,944 528.038,013	101	472.449,539 528.027,818	13.335	101	472.449,539 528.027,818	102	472.453,081 528.025,255	4.372	102	472.453,081 528.025,255	103	472.465,047 528.007,739	21.213
103	472.465,047 528.007,739	104	472.467,958 528.000,86	7.47	104	472.467,958 528.000,86	105	472.474,428 527.988,409	14.032	105	472.474,428 527.988,409	106	472.480,169 528.016,602	28.772
106	472.480,169 528.016,602	107	472.492,595 528.030,011	18.281	107	472.492,595 528.030,011	108	472.515,458 528.042,924	26.258	108	472.515,458 528.042,924	109	472.540,887 528.054,162	27.802
109	472.540,887 528.054,162	110	472.544,783 528.037,461	17.149	110	472.544,783 528.037,461	111	472.565,659 528.054,346	26.85	111	472.565,659 528.054,346	112	472.590,511 528.055,836	24.897
112	472.590,511 528.055,836	113	472.614,865 528.057,823	24.435	113	472.614,865 528.057,823	114	472.637,729 528.067,755	24.928	114	472.637,729 528.067,755	115	472.665,563 528.062,789	28.274
115	472.665,563 528.062,789	116	472.682,513 528.056,277	18.158	116	472.682,513 528.056,277	117	472.684,418 528.036,859	19.511	117	472.684,418 528.036,859	118	472.685,579 528.034,395	2.724

Punct început	X / Y	Punct sfârșit	X / Y	Lungime segment	Punct început	X / Y	Punct sfârșit	X / Y	Lungime segment	Punct început	X / Y	Punct sfârșit	X / Y	Lungime segment
118	472.685,579 528.034,395	119	472.717,993 528.031,8	32.518	119	472.717,993 528.031,8	120	472.721,339 528.019,275	12.964	120	472.721,339 528.019,275	121	472.767,455 528.018,589	46.121
121	472.767,455 528.018,589	122	472.769,864 528.023,373	5.356	122	472.769,864 528.023,373	123	472.813,114 528.037,843	45.606	123	472.813,114 528.037,843	124	472.829,944 528.046,643	18.992
124	472.829,944 528.046,643	125	472.840,493 528.059,175	16.381	125	472.840,493 528.059,175	126	472.847,819 528.075,449	17.847	126	472.847,819 528.075,449	127	472.846,449 528.082,488	7.171
127	472.846,449 528.082,488	128	472.843,709 528.091,287	9.216	128	472.843,709 528.091,287	129	472.845,564 528.097,754	6.728	129	472.845,564 528.097,754	130	472.854,668 528.106,344	12.517
130	472.854,668 528.106,344	131	472.865,614 528.117,089	15.339	131	472.865,614 528.117,089	132	472.874,281 528.134,805	19.722	132	472.874,281 528.134,805	133	472.883,745 528.148,128	16.342
133	472.883,745 528.148,128	134	472.893,766 528.150,05	10.204	134	472.893,766 528.150,05	135	472.901,489 528.145,994	8.723	135	472.901,489 528.145,994	136	472.906,767 528.147,71	5.55
136	472.906,767 528.147,71	137	472.911,268 528.151,426	5.837	137	472.911,268 528.151,426	138	472.912,247 528.157,096	5.754	138	472.912,247 528.157,096	139	472.910,126 528.176,32	19.341
139	472.910,126 528.176,32	140	472.910,321 528.185,511	9.193	140	472.910,321 528.185,511	141	472.914,719 528.191,616	7.524	141	472.914,719 528.191,616	142	472.927,947 528.187,211	13.942
142	472.927,947 528.187,211	143	472.936,204 528.188,733	8.396	143	472.936,204 528.188,733	144	472.953,571 528.206,238	24.658	144	472.953,571 528.206,238	145	472.968,779 528.220,514	20.859
145	472.968,779 528.220,514	146	472.965,492 528.229,326	9.405	146	472.965,492 528.229,326	147	472.965,573 528.235,974	6.648	147	472.965,573 528.235,974	148	472.970,072 528.242,25	7.722
148	472.970,072 528.242,25	149	472.988,19 528.256,108	22.81	149	472.988,19 528.256,108	150	473.010,9 528.274,737	29.373	150	473.010,9 528.274,737	151	473.014,639 528.277,942	4.925
151	473.014,639 528.277,942	152	473.020,379 528.286,364	10.192	152	473.020,379 528.286,364	153	473.026,837 528.297,706	13.052	153	473.026,837 528.297,706	154	473.033,295 528.305,136	9.844
154	473.033,295 528.305,136	155	473.041,545 528.310,877	10.051	155	473.041,545 528.310,877	156	473.062,682 528.331,748	29.705	156	473.062,682 528.331,748	1	473.087,305 528.356,061	34.604

** Lungimile segmentelor sunt determinate în planul de proiecție Stereo 70 și sunt rotunjite la 1 milimetru.

*** Distanța dintre puncte este formată din segmente cumulate ce sunt mai mici decât valoarea 1 milimetru.

**DATE DESPRE IMOBILUL NR. 2815**

Oficiul de Cadastru și Publicitate Imobiliară SIBIU
Biroul de Cadastru și Publicitate Imobiliară Medias

A. Partea I. Descrierea imobilului

TEREN Extravilan

Adresa: Jud. Sibiu

Nr. Crt	Nr cadastral Nr. topografic	Suprafața* (mp)	Observații / Referințe
A1		4.391	Sector cadastral:26 Teren neimprejmuit;

B. Partea II. Proprietari și acte

Inscrieri privitoare la dreptul de proprietate și alte drepturi reale	Referințe
/	
Act Administrativ nr. 5466, din 15/12/2025 emis de PRIMĂRIA COMUNIE HOGHILAG;	
B1	Inscrierea posesiei, drept de PROPRIETATE, dobandit prin Lege, cota actuala 1/1, cota initiala 1/1 1) NEIDENTIFICAT NEIDENTIFICAT
Act Normativ nr. 7, din 13/03/1996 emis de PARLAMENTUL ROMÂNIEI;	
B2	se notează mențiunea de proprietar neidentificat, rezerva comisiei locale de fond funciar

C. Partea III. SARCINI .

Inscrieri privind dezmembramintele dreptului de proprietate, drepturi reale de garanție și sarcini	Referințe
NU SUNT	

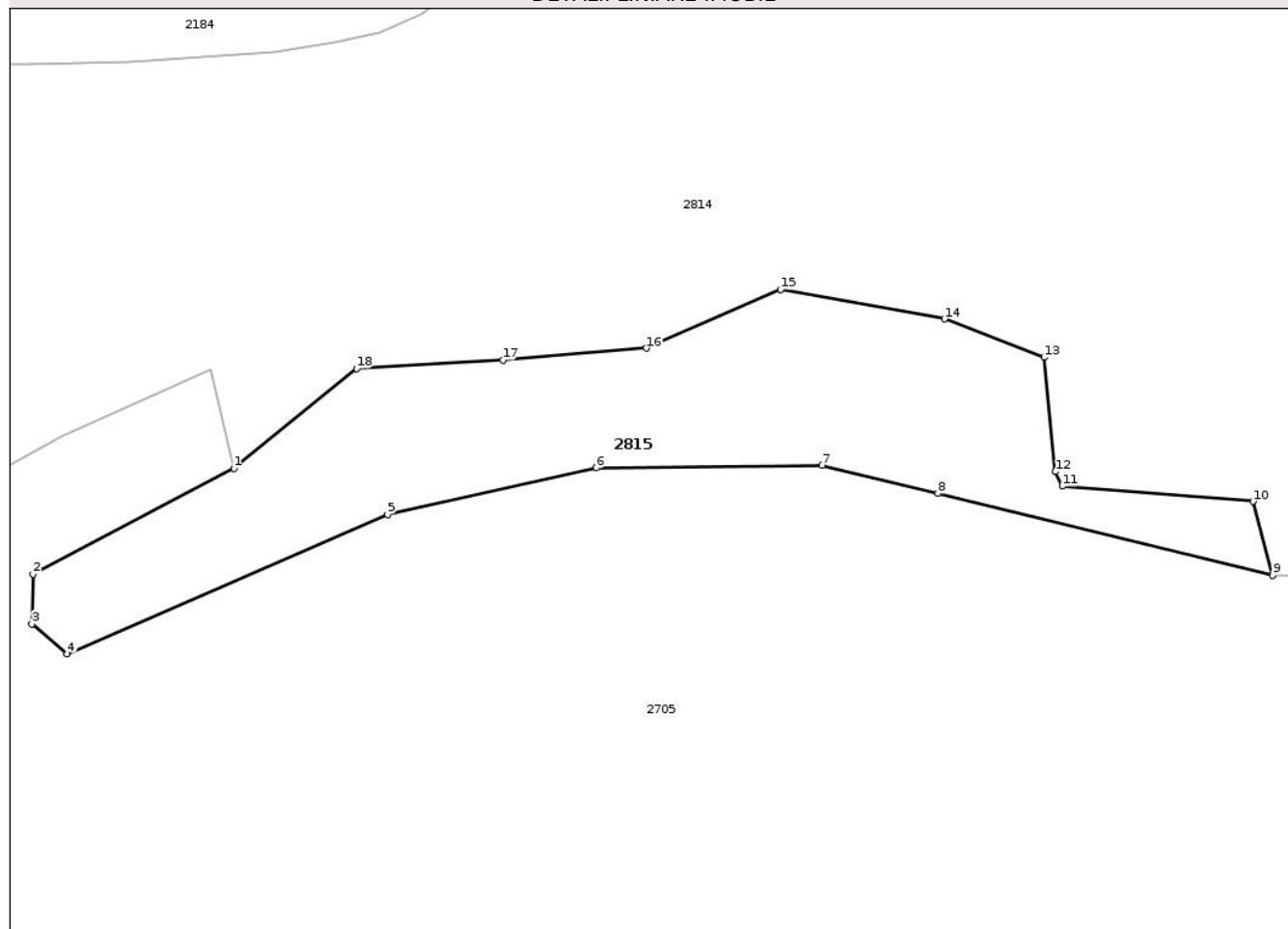
Anexa Nr. 1 La Partea I

Teren

Nr cadastral	Suprafața (mp)*	Observații / Referințe
	4.391	

* Suprafața este determinată în planul de proiecție Stereo 70.

DETALII LINIARE IMOBIL



Date referitoare la teren

Crt	Categorie folosință	Intra vilan	Suprafața (mp)	Tarla	Parcelă	Nr. topo	Observații / Referințe
1	padure	NU	4.391	20	375	-	

Lungime Segmente

1) Valorile lungimilor segmentelor sunt obținute din proiecție în plan.

Punct început	X / Y	Punct sfârșit	X / Y	Lungime segment (** (m)
1	472.544,783 528.037,461	2	472.510,632 528.019,468	38.601
2	472.510,632 528.019,468	3	472.510,452 528.010,99	8.48
3	472.510,452 528.010,99	4	472.516,473 528.005,939	7.859
4	472.516,473 528.005,939	5	472.570,936 528.029,588	59.376
5	472.570,936 528.029,588	6	472.606,38 528.037,472	36.31

Punct început	X / Y	Punct sfârșit	X / Y	Lungime segment (** (m)
6	472.606,38 528.037,472	7	472.644,713 528.037,934	38.336
7	472.644,713 528.037,934	8	472.664,419 528.033,165	20.275
8	472.664,419 528.033,165	9	472.721,339 528.019,275	58.59
9	472.721,339 528.019,275	10	472.717,993 528.031,8	12.964
10	472.717,993 528.031,8	11	472.685,579 528.034,395	32.518
11	472.685,579 528.034,395	12	472.684,418 528.036,859	2.724
12	472.684,418 528.036,859	13	472.682,513 528.056,277	19.511
13	472.682,513 528.056,277	14	472.665,563 528.062,789	18.158
14	472.665,563 528.062,789	15	472.637,729 528.067,755	28.274
15	472.637,729 528.067,755	16	472.614,865 528.057,823	24.928
16	472.614,865 528.057,823	17	472.590,511 528.055,836	24.435
17	472.590,511 528.055,836	18	472.565,659 528.054,346	24.897
18	472.565,659 528.054,346	1	472.544,783 528.037,461	26.85

** Lungimile segmentelor sunt determinate în planul de proiecție Stereo 70 și sunt rotunjite la 1 milimetru.

*** Distanța dintre puncte este formată din segmente cumulate ce sunt mai mici decât valoarea 1 milimetru.

**DATE DESPRE IMOBILUL NR. 2816**

Oficiul de Cadastru și Publicitate Imobiliară SIBIU
Biroul de Cadastru și Publicitate Imobiliară Medias

A. Partea I. Descrierea imobilului

TEREN Extravilan

Adresa: Jud. Sibiu

Nr. Crt	Nr cadastral Nr. topografic	Suprafața* (mp)	Observații / Referințe
A1		27.300	Sector cadastral:24 Teren neimprejmuit;

B. Partea II. Proprietari și acte

Inscrieri privitoare la dreptul de proprietate și alte drepturi reale	Referințe
/	
Act Administrativ nr. 396/31, din 25/01/1993 emis de CJSDPAT SIBIU;	
B1	A1
Intabulare, drept de PROPRIETATE, Legea 18/1991, dobandit prin Reconstituire, cota actuala 1/1, cota initiala 1/1	
1) STOICA PAULINA	
2) RADU REGINA	
3) TRIFAN CAROLINA	

C. Partea III. SARCINI .

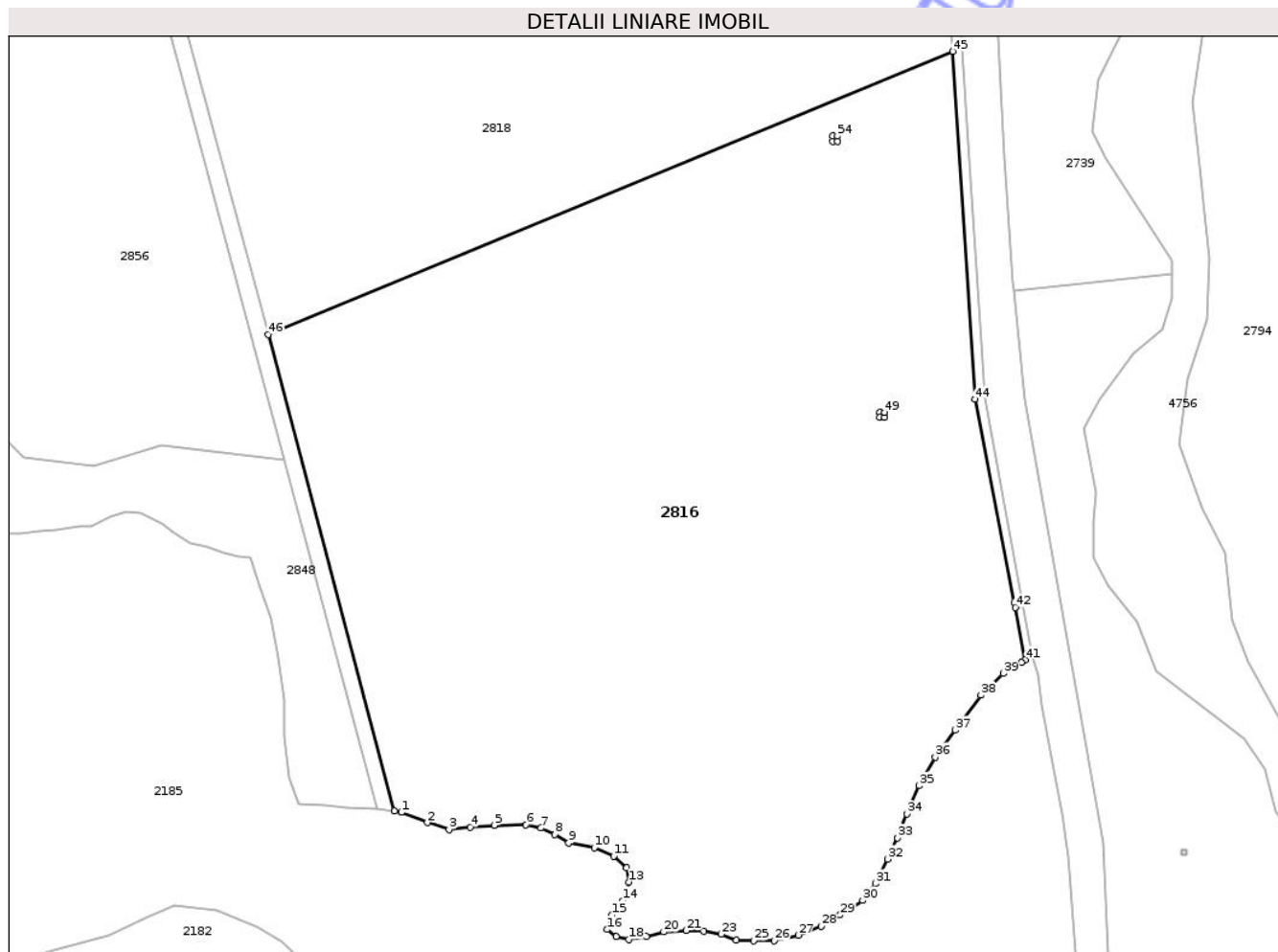
Inscrieri privind dezmembramintele dreptului de proprietate, drepturi reale de garanție și sarcini	Referințe
NU SUNT	

Anexa Nr. 1 La Partea I

Teren

Nr cadastral	Suprafața (mp)*	Observații / Referințe
	27.300	

* Suprafața este determinată în planul de proiecție Stereo 70.



Date referitoare la teren

Crt	Categorie folosință	Intravilan	Suprafața (mp)	Tarla	Parcelă	Nr. topo	Observații / Referințe
1	arabil	NU	27.300	16	350/1	-	

Lungime Segmente

1) Valorile lungimilor segmentelor sunt obținute din proiecție în plan.

Punct început	X / Y	Punct sfârșit	X / Y	Lungime segment	Punct început	X / Y	Punct sfârșit	X / Y	Lungime segment	Punct început	X / Y	Punct sfârșit	X / Y	Lungime segment
1	473.785,036 526.761,472	2	473.791,464 526.758,934	6.911	2	473.791,464 526.758,934	3	473.796,859 526.757,268	5.646	3	473.796,859 526.757,268	4	473.802,099 526.757,823	5.269
4	473.802,099 526.757,823	5	473.808,05 526.758,3	5.97	5	473.808,05 526.758,3	6	473.815,907 526.758,379	7.857	6	473.815,907 526.758,379	7	473.819,638 526.757,585	3.815
7	473.819,638 526.757,585	8	473.823,05 526.755,999	3.763	8	473.823,05 526.755,999	9	473.826,463 526.753,938	3.987	9	473.826,463 526.753,938	10	473.832,802 526.752,773	6.445
10	473.832,802 526.752,773	11	473.837,597 526.750,608	5.261	11	473.837,597 526.750,608	12	473.840,845 526.747,826	4.277	12	473.840,845 526.747,826	13	473.841,309 526.744,271	3.585
13	473.841,309 526.744,271	14	473.839,916 526.739,634	4.842	14	473.839,916 526.739,634	15	473.837,134 526.736,08	4.513	15	473.837,134 526.736,08	16	473.836,05 526.732,524	3.718
16	473.836,05 526.732,524	17	473.838,216 526.730,824	2.753	17	473.838,216 526.730,824	18	473.841,309 526.730,051	3.188	18	473.841,309 526.730,051	19	473.845,638 526.730,824	4.397

Punct început	X / Y	Punct sfârșit	X / Y	Lungime segment	Punct început	X / Y	Punct sfârșit	X / Y	Lungime segment	Punct început	X / Y	Punct sfârșit	X / Y	Lungime segment
19	473.845,638 526.730,824	20	473.849,971 526.731,905	4.466	20	473.849,971 526.731,905	21	473.855,58 526.732,257	5.62	21	473.855,58 526.732,257	22	473.859,938 526.732,13	4.36
22	473.859,938 526.732,13	23	473.864,294 526.731,36	4.424	23	473.864,294 526.731,36	24	473.868,013 526.729,823	4.024	24	473.868,013 526.729,823	25	473.872,242 526.729,696	4.231
25	473.872,242 526.729,696	26	473.877,366 526.729,696	5.124	26	473.877,366 526.729,696	27	473.883,263 526.731,105	6.063	27	473.883,263 526.731,105	28	473.889,03 526.733,282	6.164
28	473.889,03 526.733,282	29	473.893,642 526.736,1	5.405	29	473.893,642 526.736,1	30	473.899,282 526.739,686	6.683	30	473.899,282 526.739,686	31	473.902,485 526.743,912	5.303
31	473.902,485 526.743,912	32	473.905,432 526.749,932	6.703	32	473.905,432 526.749,932	33	473.907,867 526.755,183	5.788	33	473.907,867 526.755,183	34	473.910,174 526.761,075	6.328
34	473.910,174 526.761,075	35	473.913,25 526.768,118	7.685	35	473.913,25 526.768,118	36	473.917,222 526.775,162	8.087	36	473.917,222 526.775,162	37	473.922,221 526.781,822	8.327
37	473.922,221 526.781,822	38	473.928,521 526.790,452	10.685	38	473.928,521 526.790,452	39	473.934,032 526.795,832	7.702	39	473.934,032 526.795,832	40	473.938,517 526.798,65	5.297
40	473.938,517 526.798,65	41	473.939,517 526.799,233	1.158	41	473.939,517 526.799,233	42	473.937,011 526.812,163	13.171	42	473.937,011 526.812,163	43	473.936,783 526.813,341	1.2
43	473.936,783 526.813,341	44	473.927,028 526.863,688	51.283	44	473.927,028 526.863,688	45	473.921,51 526.949,753	86.242	45	473.921,51 526.949,753	46	473.752,051 526.879,751	183.348
46	473.752,051 526.879,751	47	473.783,307 526.761,772	122.049	47	473.783,307 526.761,772	48	473.785,036 526.761,472	1.755	48	473.785,036 526.761,472	49	473.904,674 526.860,44	155.267
49	473.904,674 526.860,44	50	473.904,674 526.859,24	1.2	50	473.904,674 526.859,24	51	473.903,474 526.859,24	1.2	51	473.903,474 526.859,24	52	473.903,474 526.860,44	1.2
52	473.903,474 526.860,44	53	473.904,674 526.860,44	1.2	53	473.904,674 526.860,44	54	473.892,995 526.928,741	69.292	54	473.892,995 526.928,741	55	473.892,995 526.927,541	1.2
55	473.892,995 526.927,541	56	473.891,795 526.927,541	1.2	56	473.891,795 526.927,541	57	473.891,795 526.928,741	1.2	57	473.891,795 526.928,741	1	473.892,995 526.928,741	1.2

** Lungimile segmentelor sunt determinate în planul de proiecție Stereo 70 și sunt rotunjite la 1 milimetru.

*** Distanța dintre puncte este formată din segmente cumulate ce sunt mai mici decât valoarea 1 milimetru.

**DATE DESPRE IMOBILUL NR. 2818**

Oficiul de Cadastru și Publicitate Imobiliară SIBIU
Biroul de Cadastru și Publicitate Imobiliară Medias

A. Partea I. Descrierea imobilului

TEREN Extravilan

Adresa: Jud. Sibiu

Nr. Crt	Nr cadastral Nr. topografic	Suprafața* (mp)	Observații / Referințe
A1		45.996	Sector cadastral:24 Teren neimprejmuit;

B. Partea II. Proprietari și acte

Inscrieri privitoare la dreptul de proprietate și alte drepturi reale	Referințe
/	
Act Administrativ nr. 445/31, din 25/01/1993 emis de CJSDPAT SIBIU;	
B1	A1
Intabulare, drept de PROPRIETATE, Legea 18/1991, dobandit prin Reconstituire, cota actuala 1/1, cota initiala 1/1 1) TRIFAN CAROLINA	

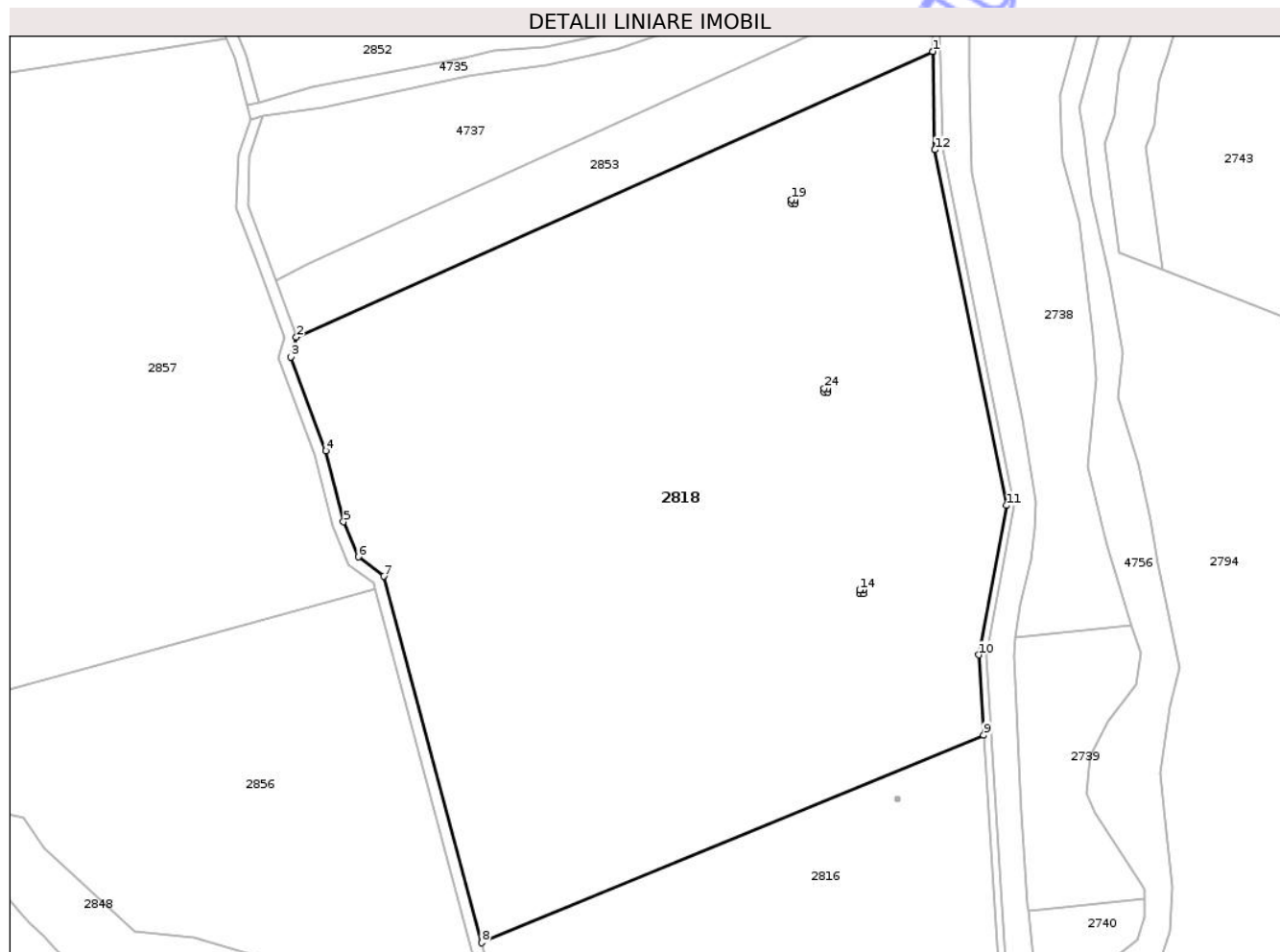
C. Partea III. SARCINI .

Inscrieri privind dezmembramintele dreptului de proprietate, drepturi reale de garanție și sarcini	Referințe
NU SUNT	

Teren

Nr cadastral	Suprafața (mp)*	Observații / Referințe
	45.996	

* Suprafața este determinată în planul de proiecție Stereo 70.



Date referitoare la teren

Crt	Categorie folosință	Intra vilan	Suprafața (mp)	Tarla	Parcelă	Nr. topo	Observații / Referințe
1	arabil	NU	45.996	16	350/2	-	

Lungime Segmente

1) Valorile lungimilor segmentelor sunt obținute din proiecție în plan.

Punct început	X / Y	Punct sfârșit	X / Y	Lungime segment (** (m)
1	473.904,358 527.180,33	2	473.689,539 527.083,976	235.439
3	473.687,708 527.077,33	4	473.699,374 527.045,609	33.798
5	473.705,406 527.021,683	6	473.710,406 527.009,878	12.82
7	473.718,99 527.003,335	8	473.752,051 526.879,751	127.93
9	473.921,51 526.949,753	10	473.919,824 526.976,833	27.132

Punct început	X / Y	Punct sfârșit	X / Y	Lungime segment (** (m)
2	473.689,539 527.083,976	3	473.687,708 527.077,33	6.894
4	473.699,374 527.045,609	5	473.705,406 527.021,683	24.675
6	473.710,406 527.009,878	7	473.718,99 527.003,335	10.793
8	473.752,051 526.879,751	9	473.921,51 526.949,753	183.348
10	473.919,824 526.976,833	11	473.929,203 527.027,198	51.231

Punct început	X / Y	Punct sfârșit	X / Y	Lungime segment (** (m)
11	473.929,203 527.027,198	12	473.905,079 527.147,154	122.358
13	473.904,358 527.180,33	14	473.879,66 526.998,728	183.274
15	473.880,86 526.998,728	16	473.880,86 526.997,528	1.2
17	473.879,66 526.997,528	18	473.879,66 526.998,728	1.2
19	473.856,759 527.130,338	20	473.857,959 527.130,338	1.2
21	473.857,959 527.129,138	22	473.856,759 527.129,138	1.2
23	473.856,759 527.130,338	24	473.867,728 527.066,691	64.585
25	473.868,928 527.066,691	26	473.868,928 527.065,491	1.2
27	473.867,728 527.065,491	1	473.867,728 527.066,691	1.2

Punct început	X / Y	Punct sfârșit	X / Y	Lungime segment (** (m)
12	473.905,079 527.147,154	13	473.904,358 527.180,33	33.184
14	473.879,66 526.998,728	15	473.880,86 526.998,728	1.2
16	473.880,86 526.997,528	17	473.879,66 526.997,528	1.2
18	473.879,66 526.998,728	19	473.856,759 527.130,338	133.588
20	473.857,959 527.130,338	21	473.857,959 527.129,138	1.2
22	473.856,759 527.129,138	23	473.856,759 527.130,338	1.2
24	473.867,728 527.066,691	25	473.868,928 527.066,691	1.2
26	473.868,928 527.065,491	27	473.867,728 527.065,491	1.2

** Lungimile segmentelor sunt determinate în planul de proiecție Stereo 70 și sunt rotunjite la 1 milimetru.

*** Distanța dintre puncte este formată din segmente cumulate ce sunt mai mici decât valoarea 1 milimetru.

Neutilizabil în
Civil

**DATE DESPRE IMOBILUL NR. 2819**

Oficiul de Cadastru și Publicitate Imobiliară SIBIU
Biroul de Cadastru și Publicitate Imobiliară Medias

A. Partea I. Descrierea imobilului

TEREN Extravilan

Adresa: Jud. Sibiu

Nr. Crt	Nr cadastral Nr. topografic	Suprafața* (mp)	Observații / Referințe
A1		10.000	Sector cadastral:24 Teren neimprejmuit;

B. Partea II. Proprietari și acte

Inscrieri privitoare la dreptul de proprietate și alte drepturi reale	Referințe
/	
Act Administrativ nr. 384/31, din 22/01/1993 emis de CJSDPAT SIBIU;	
B1	A1
Intabulare, drept de PROPRIETATE, Legea 18/1991, dobandit prin Reconstituire, cota actuala 1/1, cota initiala 1/1 1) LAZĂR GHEORGHE	

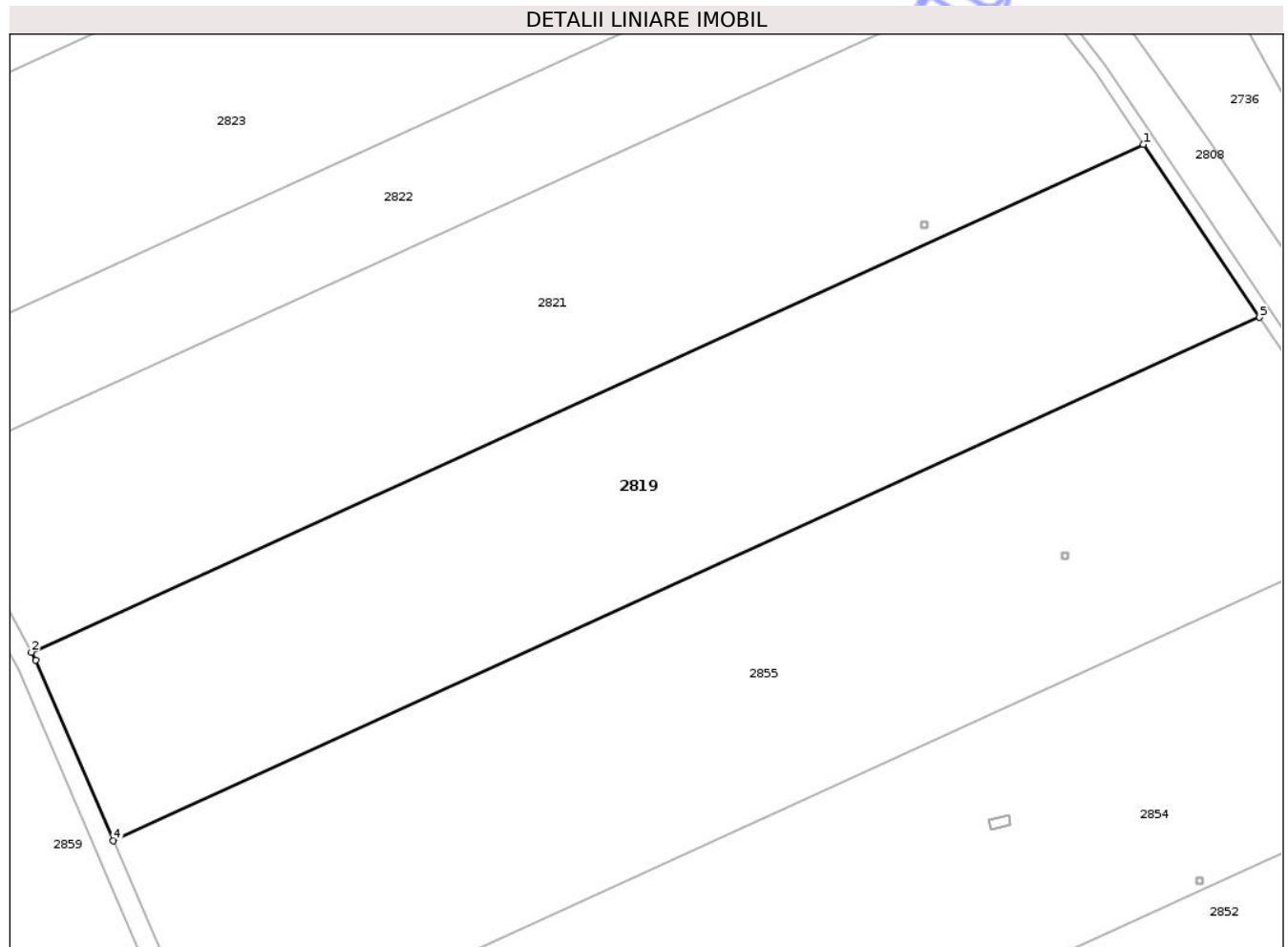
C. Partea III. SARCINI .

Inscrieri privind dezmembramintele dreptului de proprietate, drepturi reale de garanție și sarcini	Referințe
NU SUNT	

Teren

Nr cadastral	Suprafața (mp)*	Observații / Referințe
	10.000	

* Suprafața este determinată în planul de proiecție Stereo 70.



Date referitoare la teren

Crt	Categorie folosință	Intra vilan	Suprafața (mp)	Tarla	Parcelă	Nr. topo	Observații / Referințe
1	arabil	NU	10.000	16	350/7	-	

Lungime Segmente

1) Valorile lungimilor segmentelor sunt obținute din proiecție în plan.

Punct început	X / Y	Punct sfârșit	X / Y	Lungime segment (** (m)
1	473.812,349 527.466,682	2	473.592,113 527.366,188	242.08
2	473.592,113 527.366,188	3	473.592,988 527.364,574	1.836
3	473.592,988 527.364,574	4	473.608,357 527.328,866	38.875
4	473.608,357 527.328,866	5	473.835,352 527.432,445	249.51
5	473.835,352 527.432,445	1	473.812,349 527.466,682	41.247

** Lungimile segmentelor sunt determinate în planul de proiecție Stereo 70 și sunt rotunjite la 1 milimetru.

*** Distanța dintre puncte este formată din segmente cumulate ce sunt mai mici decât valoarea 1 milimetru.

Neutilizabil în Circuitul
Civil



DATE DESPRE IMOBILUL NR. 2820

Oficiul de Cadastru și Publicitate Imobiliară SIBIU
Biroul de Cadastru și Publicitate Imobiliară Medias

A. Partea I. Descrierea imobilului

TEREN Extravilan

Adresa: Jud. Sibiu

Nr. Crt	Nr cadastral Nr. topografic	Suprafața* (mp)	Observații / Referințe
A1		1.411	Sector cadastral:24 Teren neimprejmut;

B. Partea II. Proprietari și acte

Inscrieri privitoare la dreptul de proprietate și alte drepturi reale	Referințe
/	
Act Administrativ nr. 5466, din 15/12/2025 emis de PRIMĂRIA COMUNIE HOGHILAG;	
B1	Inscrierea posesiei, drept de PROPRIETATE, dobandit prin Lege, cota actuala 1/1, cota initiala 1/1
	1) NEIDENTIFICAT NEIDENTIFICAT
Act Normativ nr. 7, din 13/03/1996 emis de PARLAMENTUL ROMÂNIEI;	
B2	se notează mențiunea de proprietar neidentificat

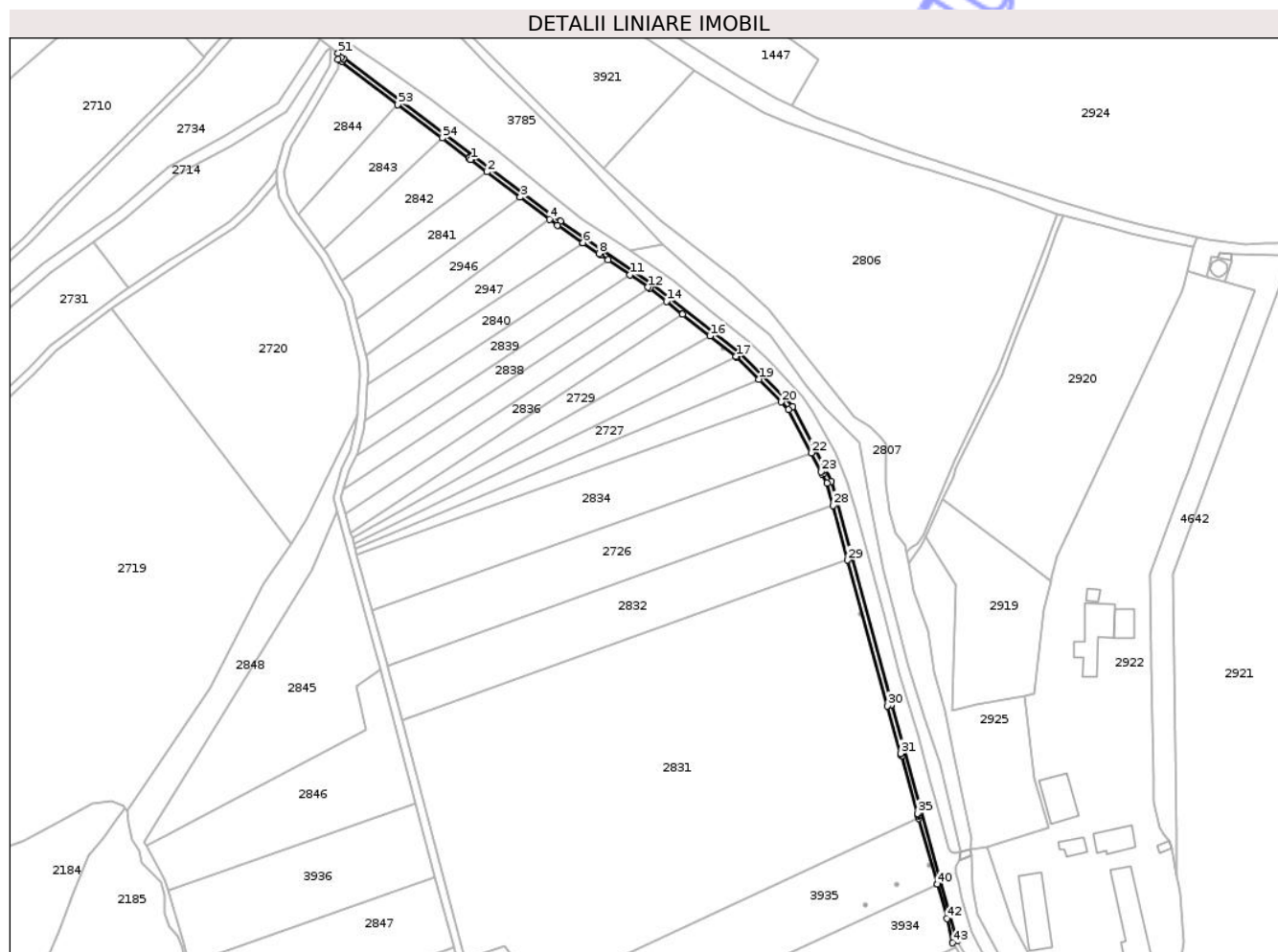
C. Partea III. SARCINI .

Inscrieri privind dezmembramintele dreptului de proprietate, drepturi reale de garanție și sarcini	Referințe
NU SUNT	

Teren

Nr cadastral	Suprafața (mp)*	Observații / Referințe
	1.411	

* Suprafața este determinată în planul de proiecție Stereo 70.



Date referitoare la teren

Crt	Categorie folosință	Intravilan	Suprafața (mp)	Tarla	Parcelă	Nr. topo	Observații / Referințe
1	curți constructii	NU	1.411	16	342	-	

Lungime Segmente

1) Valorile lungimilor segmentelor sunt obținute din proiecție în plan.

Punct început	X / Y	Punct sfârșit	X / Y	Lungime segment
1	473.361,199 528.327,912	2	473.369,43 528.321,687	10.32
2	473.369,43 528.321,687	3	473.386,422 528.308,837	21.304
3	473.386,422 528.308,837	4	473.401,44 528.297,48	18.829
4	473.401,44 528.297,48	5	473.405,496 528.294,413	5.085
5	473.405,496 528.294,413	6	473.418,638 528.285,445	15.91
6	473.418,638 528.285,445	7	473.418,645 528.285,441	0.008
7	473.418,645 528.285,441	8	473.426,794 528.279,88	9.866
8	473.426,794 528.279,88	9	473.427,785 528.279,204	1.2
9	473.427,785 528.279,204	10	473.431,36 528.276,765	4.328
10	473.431,36 528.276,765	11	473.442,668 528.269,049	13.69
11	473.442,668 528.269,049	12	473.451,93 528.262,729	11.213
12	473.451,93 528.262,729	13	473.452,636 528.262,175	0.897
13	473.452,636 528.262,175	14	473.461,234 528.255,425	10.931
14	473.461,234 528.255,425	15	473.469,53 528.248,912	10.547
15	473.469,53 528.248,912	16	473.483,583 528.237,879	17.867

Punct început	X / Y	Punct sfârșit	X / Y	Lungime segment	Punct început	X / Y	Punct sfârșit	X / Y	Lungime segment	Punct început	X / Y	Punct sfârșit	X / Y	Lungime segment
16	473.483,583 528.237,879	17	473.496,97 528.227,369	17.02	17	473.496,97 528.227,369	18	473.497,222 528.227,117	0.356	18	473.497,222 528.227,117	19	473.508,652 528.215,694	16.16
19	473.508,652 528.215,694	20	473.519,97 528.204,138	16.175	20	473.519,97 528.204,138	21	473.523,828 528.200,241	5.484	21	473.523,828 528.200,241	22	473.535,361 528.178,071	24.99
22	473.535,361 528.178,071	23	473.540,391 528.168,403	10.898	23	473.540,391 528.168,403	24	473.541,455 528.168,957	1.2	24	473.541,455 528.168,957	25	473.542,009 528.167,892	1.2
25	473.542,009 528.167,892	26	473.540,945 528.167,338	1.2	26	473.540,945 528.167,338	27	473.543,35 528.162,714	5.212	27	473.543,35 528.162,714	28	473.546,458 528.151,23	11.897
28	473.546,458 528.151,23	29	473.554,026 528.123,263	28.973	29	473.554,026 528.123,263	30	473.574,235 528.048,796	77.16	30	473.574,235 528.048,796	31	473.581,043 528.024,412	25.317
31	473.581,043 528.024,412	32	473.581,64 528.024,589	0.623	32	473.581,64 528.024,589	33	473.581,981 528.023,438	1.2	33	473.581,981 528.023,438	34	473.581,368 528.023,256	0.639
34	473.581,368 528.023,256	35	473.589,683 527.993,721	30.683	35	473.589,683 527.993,721	36	473.590,312 527.993,869	0.646	36	473.590,312 527.993,869	37	473.590,586 527.992,701	1.2
37	473.590,586 527.992,701	38	473.590,009 527.992,565	0.593	38	473.590,009 527.992,565	39	473.590,409 527.991,145	1.475	39	473.590,409 527.991,145	40	473.599,849 527.957,614	34.834
40	473.599,849 527.957,614	41	473.599,853 527.957,6	0.015	41	473.599,853 527.957,6	42	473.604,793 527.940,052	18.23	42	473.604,793 527.940,052	43	473.607,738 527.927,656	12.741
43	473.607,738 527.927,656	44	473.610,051 527.928,669	2.525	44	473.610,051 527.928,669	45	473.576,592 528.049,446	125.326	45	473.576,592 528.049,446	46	473.545,693 528.163,628	118.289
46	473.545,693 528.163,628	47	473.525,871 528.201,731	42.951	47	473.525,871 528.201,731	48	473.498,637 528.229,239	38.709	48	473.498,637 528.229,239	49	473.453,408 528.264,747	57.502
49	473.453,408 528.264,747	50	473.406,955 528.296,444	56.237	50	473.406,955 528.296,444	51	473.293,361 528.382,348	142.419	51	473.293,361 528.382,348	52	473.293,281 528.379,221	3.128
52	473.293,281 528.379,221	53	473.323,915 528.356,107	38.376	53	473.323,915 528.356,107	54	473.346,555 528.338,986	28.385	54	473.346,555 528.338,986	55	473.360,242 528.328,636	17.16
55	473.360,242 528.328,636	56	473.360,966 528.329,593	1.2	56	473.360,966 528.329,593	57	473.361,923 528.328,869	1.2	57	473.361,923 528.328,869	58	473.361,199 528.327,912	1.2
58	473.361,199 528.327,912	59	473.294,898 528.380,038	84.338	59	473.294,898 528.380,038	60	473.295,925 528.379,417	1.2	60	473.295,925 528.379,417	61	473.295,304 528.378,39	1.2
61	473.295,304 528.378,39	62	473.294,277 528.379,012	1.201	62	473.294,277 528.379,012	1	473.294,898 528.380,038	1.199					

** Lungimile segmentelor sunt determinate în planul de proiecție Stereo 70 și sunt rotunjite la 1 milimetru.

*** Distanța dintre puncte este formată din segmente cumulate ce sunt mai mici decât valoarea 1 milimetru.



DATE DESPRE IMOBILUL NR. 2821

Oficiul de Cadastru și Publicitate Imobiliară SIBIU
Biroul de Cadastru și Publicitate Imobiliară Medias

A. Partea I. Descrierea imobilului

TEREN Extravilan

Adresa: Jud. Sibiu

Nr. Crt	Nr cadastral Nr. topografic	Suprafața* (mp)	Observații / Referințe
A1		10.000	Sector cadastral:24 Teren neimprejmut;

B. Partea II. Proprietari și acte

Inscrieri privitoare la dreptul de proprietate și alte drepturi reale	Referințe
/	
Act Administrativ nr. 448/31, din 25/01/1993 emis de CJSDPAT SIBIU;	
B1	A1
Intabulare, drept de PROPRIETATE, Legea 18/1991, dobandit prin Reconstituire, cota actuala 1/1, cota initiala 1/1	
1) NES NICOLAE	

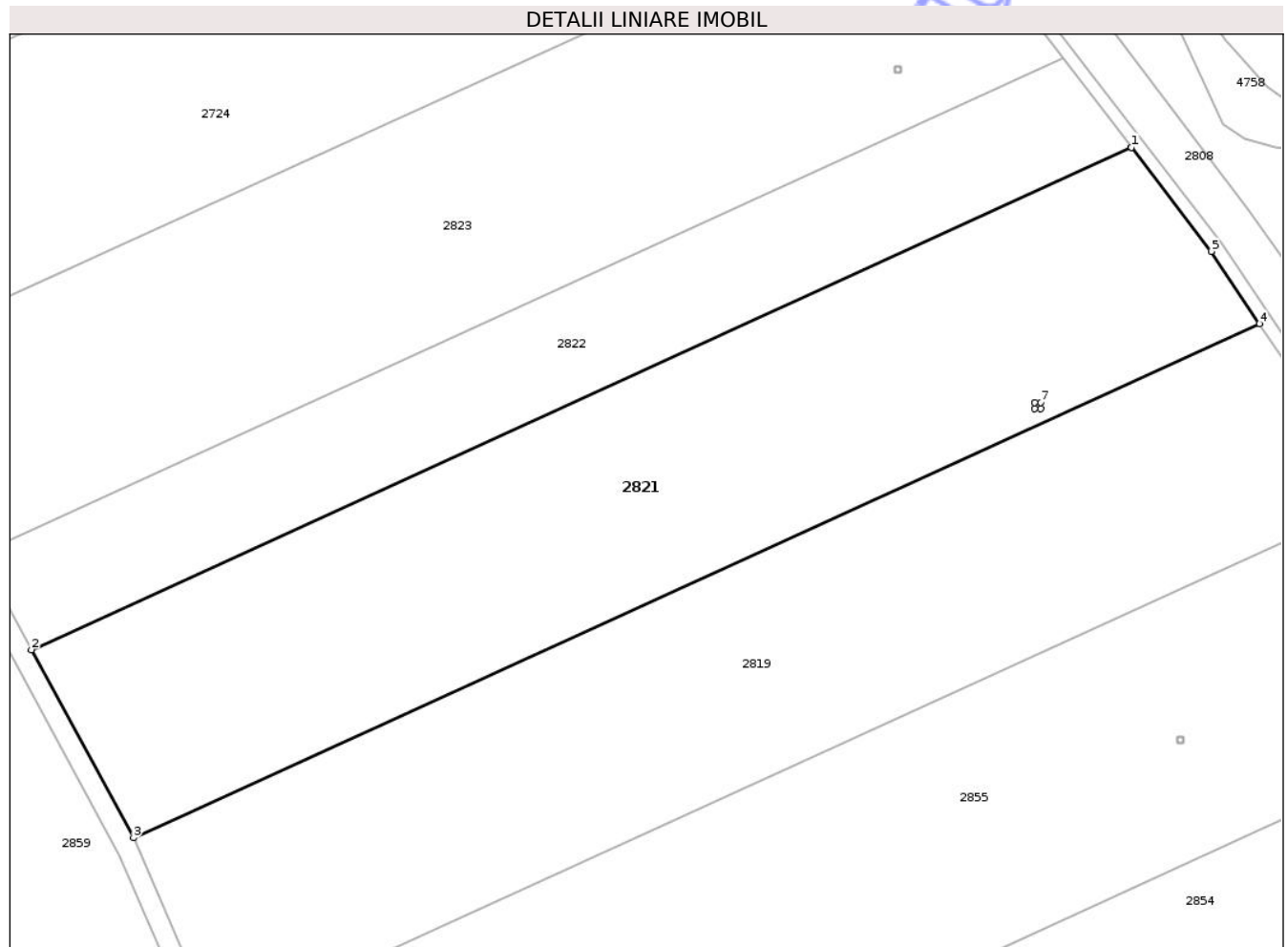
C. Partea III. SARCINI .

Inscrieri privind dezmembramintele dreptului de proprietate, drepturi reale de garanție și sarcini	Referințe
NU SUNT	

Teren

Nr cadastral	Suprafața (mp)*	Observații / Referințe
	10.000	

* Suprafața este determinată în planul de proiecție Stereo 70.



Date referitoare la teren

Crt	Categorie folosință	Intra vilan	Suprafața (mp)	Tarla	Parcelă	Nr. topo	Observații / Referințe
1	arabil	NU	10.000	16	350/8	-	

Lungime Segmente

1) Valorile lungimilor segmentelor sunt obținute din proiecție în plan.

Punct început	X / Y	Punct sfârșit	X / Y	Lungime segment (** (m)
1	473.787,318 527.501,136	2	473.572,171 527.402,963	236.487
2	473.572,171 527.402,963	3	473.592,113 527.366,188	41.834
3	473.592,113 527.366,188	4	473.812,349 527.466,682	242.08
4	473.812,349 527.466,682	5	473.802,933 527.480,819	16.986
5	473.802,933 527.480,819	6	473.787,318 527.501,136	25.624

Punct început	X / Y	Punct sfârşit	X / Y	Lungime segment (** (m)
6	473.787,318 527.501,136	7	473.769,575 527.451,28	52.919
7	473.769,575 527.451,28	8	473.769,575 527.450,08	1.2
8	473.769,575 527.450,08	9	473.768,375 527.450,08	1.2
9	473.768,375 527.450,08	10	473.768,375 527.451,28	1.2
10	473.768,375 527.451,28	1	473.769,575 527.451,28	1.2

** Lungimile segmentelor sunt determinate în planul de proiecție Stereo 70 și sunt rotunjite la 1 milimetru.

*** Distanța dintre puncte este formată din segmente cumulate ce sunt mai mici decât valoarea 1 milimetru.

Neutilizabil în Circuitul Civil

**DATE DESPRE IMOBILUL NR. 2822**

Oficiul de Cadastru și Publicitate Imobiliară SIBIU
Biroul de Cadastru și Publicitate Imobiliară Medias

A. Partea I. Descrierea imobilului

TEREN Extravilan

Adresa: Jud. Sibiu

Nr. Crt	Nr cadastral Nr. topografic	Suprafața* (mp)	Observații / Referințe
A1		5.000	Sector cadastral:24 Teren neimprejmut;

B. Partea II. Proprietari și acte

Inscrieri privitoare la dreptul de proprietate și alte drepturi reale	Referințe
/	
Act Administrativ nr. 390/31, din 25/01/1993 emis de CJSDPAT SIBIU;	
B1	A1
Intabulare, drept de PROPRIETATE, Legea 18/1991, dobandit prin Reconstituire, cota actuala 1/1, cota initiala 1/1 1) COLDEA MARIA DEFUNCT:Da	

C. Partea III. SARCINI .

Inscrieri privind dezmembramintele dreptului de proprietate, drepturi reale de garanție și sarcini	Referințe
NU SUNT	

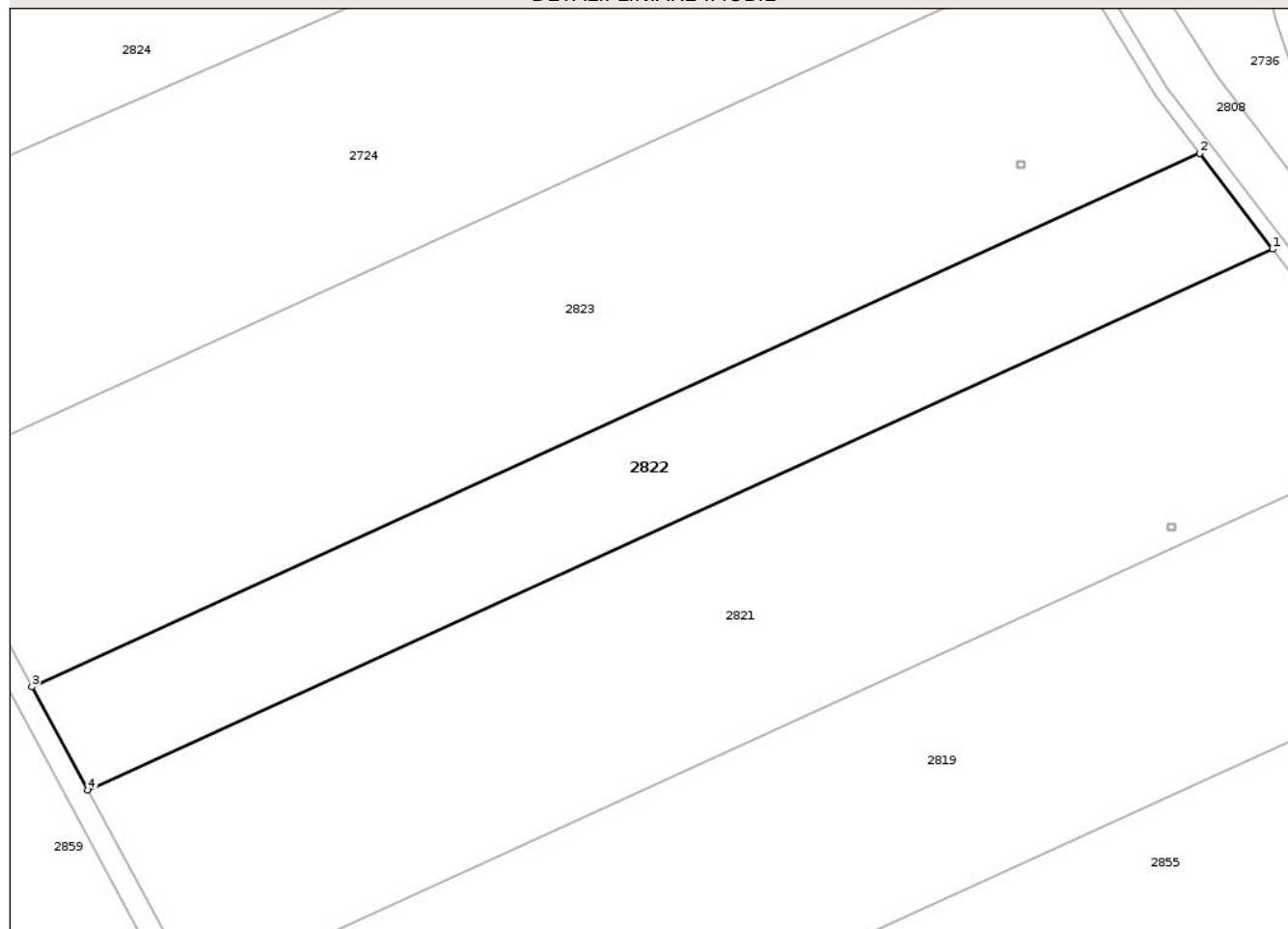
Anexa Nr. 1 La Partea I

Teren

Nr cadastral	Suprafața (mp)*	Observații / Referințe
	5.000	

* Suprafața este determinată în planul de proiecție Stereo 70.

DETALII LINIARE IMOBIL



Date referitoare la teren

Crt	Categorie folosință	Intra vilan	Suprafața (mp)	Tarla	Parcelă	Nr. topo	Observații / Referințe
1	arabil	NU	5.000	16	350/9	-	

Lungime Segmente

1) Valorile lungimilor segmentelor sunt obținute din proiecție în plan.

Punct început	X / Y	Punct sfârșit	X / Y	Lungime segment (** (m)
1	473.787,318 527.501,136	2	473.774,053 527.518,491	21.844
2	473.774,053 527.518,491	3	473.561,995 527.421,728	233.092
3	473.561,995 527.421,728	4	473.572,171 527.402,963	21.347
4	473.572,171 527.402,963	1	473.787,318 527.501,136	236.487

** Lungimile segmentelor sunt determinate în planul de proiecție Stereo 70 și sunt rotunjite la 1 milimetru.

*** Distanţa dintre puncte este formată din segmente cumulate ce sunt mai mici decât valoarea 1 milimetru.

Neutilizabil în Circuitul
Civil



DATE DESPRE IMOBILUL NR. 2823

Oficiul de Cadastru și Publicitate Imobiliară SIBIU
Biroul de Cadastru și Publicitate Imobiliară Medias

A. Partea I. Descrierea imobilului

TEREN Extravilan

Adresa: Jud. Sibiu

Nr. Crt	Nr cadastral Nr. topografic	Suprafața* (mp)	Observații / Referințe
A1		10.000	Sector cadastral:24 Teren neimprejmit;

B. Partea II. Proprietari și acte

Inscrieri privitoare la dreptul de proprietate și alte drepturi reale	Referințe
/	
Act Administrativ nr. 359/31, din 20/01/1993 emis de CJSDPAT SIBIU;	
B1	A1
Intabulare, drept de PROPRIETATE Legea 18/1991, dobandit prin Reconstituire, cota actuala 1/1, cota initiala 1/1 1) ONEȚ IOAN	

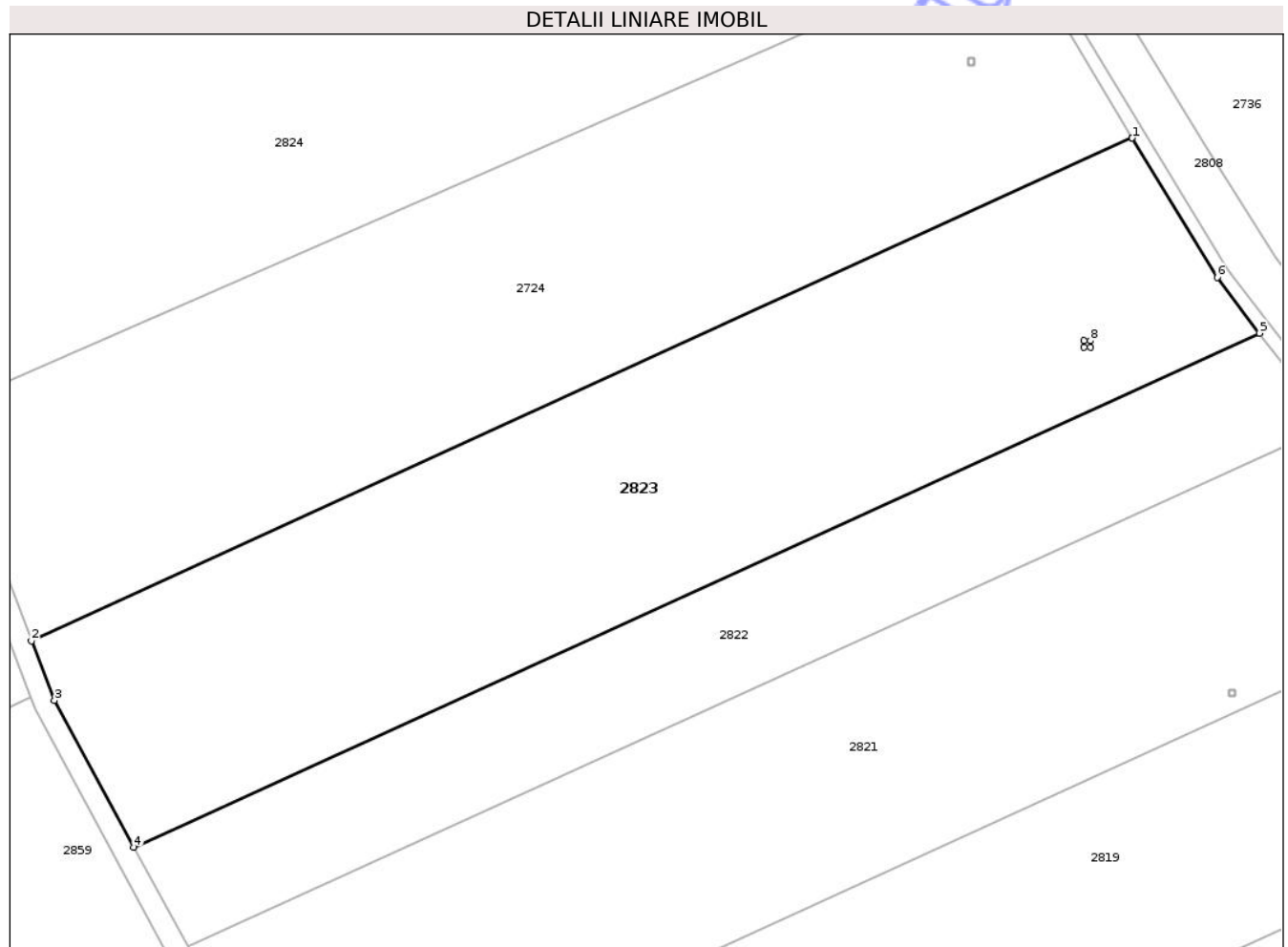
C. Partea III. SARCINI .

Inscrieri privind dezmembramintele dreptului de proprietate, drepturi reale de garanție și sarcini	Referințe
NU SUNT	

Teren

Nr cadastral	Suprafața (mp)*	Observații / Referințe
	10.000	

* Suprafața este determinată în planul de proiecție Stereo 70.



Date referitoare la teren

Crt	Categorie folosință	Intra vilan	Suprafața (mp)	Tarla	Parcelă	Nr. topo	Observații / Referințe
1	arabil	NU	10.000	16	350/1/10	-	

Lungime Segmente

1) Valorile lungimilor segmentelor sunt obținute din proiecție în plan.

Punct început	X / Y	Punct sfârșit	X / Y	Lungime segment (** (m)
1	473.750,097 527.555,227	2	473.542,699 527.460,59	227.969
2	473.542,699 527.460,59	3	473.547,013 527.449,357	12.033
3	473.547,013 527.449,357	4	473.561,995 527.421,728	31.43
4	473.561,995 527.421,728	5	473.774,053 527.518,491	233.092
5	473.774,053 527.518,491	6	473.766,091 527.529,015	13.197

Punct început	X / Y	Punct sfârșit	X / Y	Lungime segment (** (m)
6	473.766,091 527.529,015	7	473.750,097 527.555,227	30.706
7	473.750,097 527.555,227	8	473.742,207 527.517,032	39.001
8	473.742,207 527.517,032	9	473.742,207 527.515,832	1.2
9	473.742,207 527.515,832	10	473.741,007 527.515,832	1.2
10	473.741,007 527.515,832	11	473.741,007 527.517,032	1.2
11	473.741,007 527.517,032	1	473.742,207 527.517,032	1.2

** Lungimile segmentelor sunt determinate în planul de proiecție Stereo 70 și sunt rotunjite la 1 milimetru.

*** Distanța dintre puncte este formată din segmente cumulate ce sunt mai mici decât valoarea 1 milimetru.

Neutilizabil în Circuitul Civil



DATE DESPRE IMOBILUL NR. 2824

Oficiul de Cadastru și Publicitate Imobiliară SIBIU
Biroul de Cadastru și Publicitate Imobiliară Medias

A. Partea I. Descrierea imobilului

TEREN Extravilan

Adresa: Jud. Sibiu

Nr. Crt	Nr cadastral Nr. topografic	Suprafața* (mp)	Observații / Referințe
A1		20.000	Sector cadastral:24 Teren neimprejmuit;

B. Partea II. Proprietari și acte

Inscrieri privitoare la dreptul de proprietate și alte drepturi reale	Referințe
/	
Act Administrativ nr. 457/31, din 28/01/1993 emis de CJSDPAT SIBIU;	
B1	A1
Intabulare, drept de PROPRIETATE Legea 18/1991, dobandit prin Reconstituire, cota actuala 1/1, cota initiala 1/1 1) GĂINĂ ELISABETA	

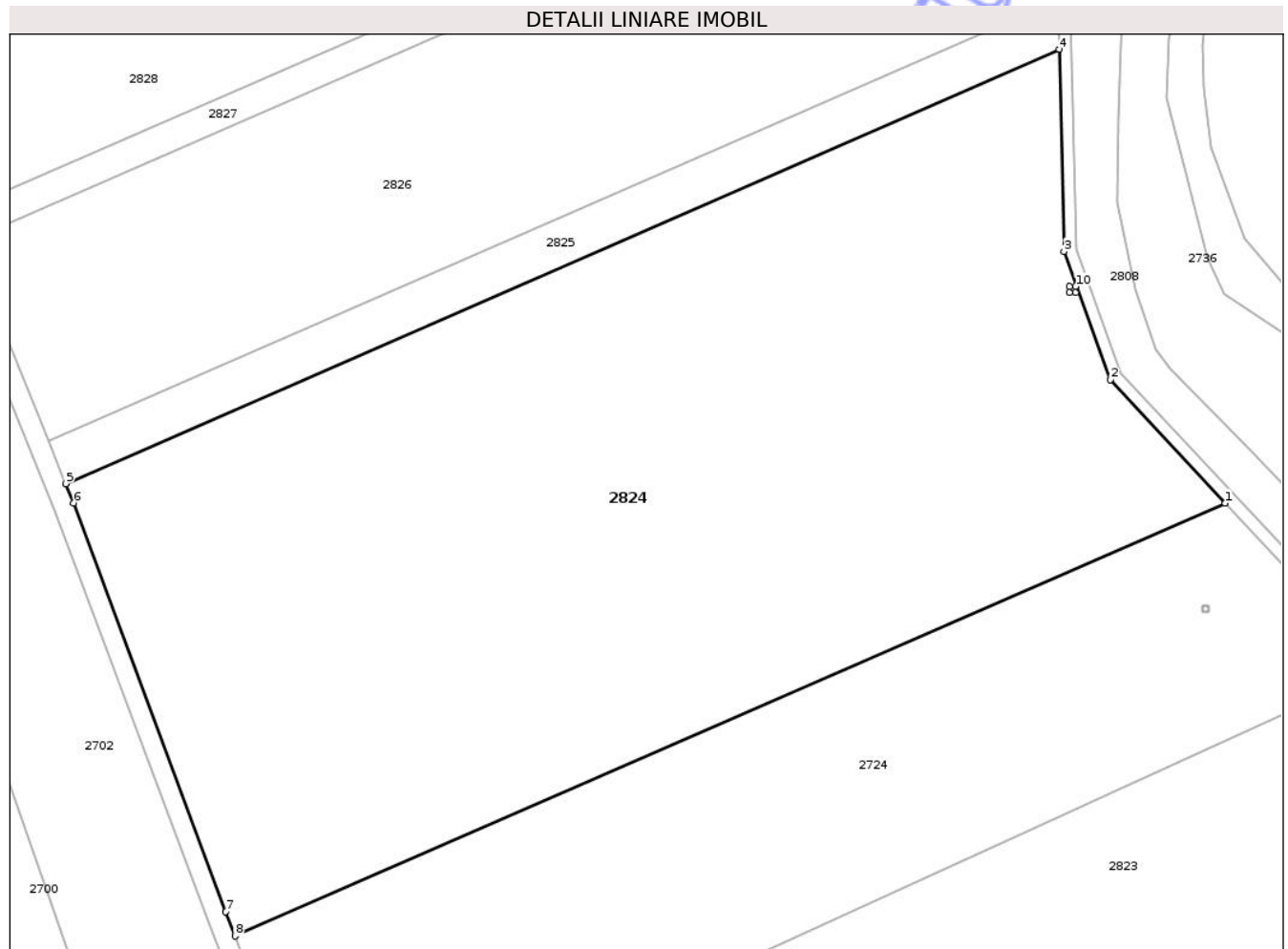
C. Partea III. SARCINI .

Inscrieri privind dezmembramintele dreptului de proprietate, drepturi reale de garanție și sarcini	Referințe
NU SUNT	

Teren

Nr cadastral	Suprafața (mp)*	Observații / Referințe
	20.000	

* Suprafața este determinată în planul de proiecție Stereo 70.



Date referitoare la teren

Crt	Categorie folosință	Intra vilan	Suprafața (mp)	Tarla	Parcelă	Nr. topo	Observații / Referințe
1	arabil	NU	20.000	16	350/1/13	-	

Lungime Segmente

1) Valorile lungimilor segmentelor sunt obținute din proiecție în plan.

Punct început	X / Y	Punct sfârșit	X / Y	Lungime segment (** (m)
1	473.723,714 527.590,591	2	473.700,791 527.615,211	33.639
2	473.700,791 527.615,211	3	473.691,516 527.640,832	27.248
3	473.691,516 527.640,832	4	473.690,569 527.681,163	40.342
4	473.690,569 527.681,163	5	473.492,149 527.594,476	216.53
5	473.492,149 527.594,476	6	473.493,714 527.590,626	4.156

Punct început	X / Y	Punct sfârșit	X / Y	Lungime segment (** (m)
6	473.493,714 527.590,626	7	473.524,094 527.509,042	87.057
7	473.524,094 527.509,042	8	473.525,956 527.504,194	5.193
8	473.525,956 527.504,194	9	473.723,714 527.590,591	215.807
9	473.723,714 527.590,591	10	473.693,851 527.633,829	52.548
10	473.693,851 527.633,829	11	473.693,851 527.632,629	1.2
11	473.693,851 527.632,629	12	473.692,651 527.632,629	1.2
12	473.692,651 527.632,629	13	473.692,651 527.633,829	1.2
13	473.692,651 527.633,829	1	473.693,851 527.633,829	1.2

** Lungimile segmentelor sunt determinate în planul de proiecție Stereo 70 și sunt rotunjite la 1 milimetru.

*** Distanța dintre puncte este formată din segmente cumulate ce sunt mai mici decât valoarea 1 milimetru.

**DATE DESPRE IMOBILUL NR. 2825**

Oficiul de Cadastru și Publicitate Imobiliară SIBIU
Biroul de Cadastru și Publicitate Imobiliară Medias

A. Partea I. Descrierea imobilului

TEREN Extravilan

Adresa: Jud. Sibiu

Nr. Crt	Nr cadastral Nr. topografic	Suprafața* (mp)	Observații / Referințe
A1		2.000	Sector cadastral:24 Teren neimprejmut;

B. Partea II. Proprietari și acte

Inscrieri privitoare la dreptul de proprietate și alte drepturi reale	Referințe
/	
Act Administrativ nr. 417/31, din 20/01/1993 emis de CJSDPAT SIBIU;	
B1	A1
Intabulare, drept de PROPRIETATE Legea 18/1991, dobandit prin Constituire, cota actuala 1/1, cota initiala 1/1 1) NICULA ANA	

C. Partea III. SARCINI .

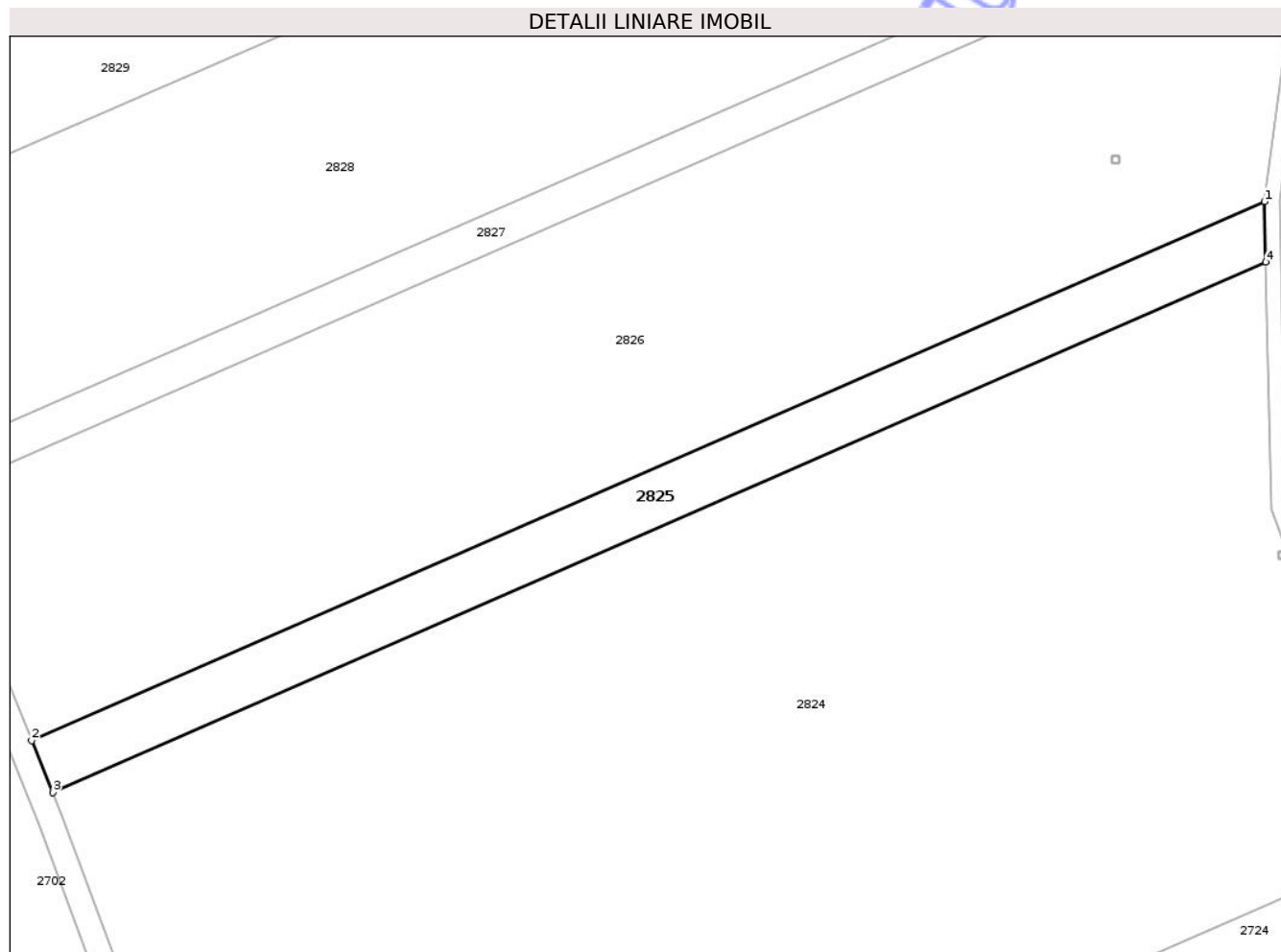
Inscrieri privind dezmembramintele dreptului de proprietate, drepturi reale de garanție și sarcini	Referințe
NU SUNT	

Anexa Nr. 1 La Partea I

Teren

Nr cadastral	Suprafața (mp)*	Observații / Referințe
	2.000	

* Suprafața este determinată în planul de proiecție Stereo 70.



Date referitoare la teren

Crt	Categorie folosință	Intra vilan	Suprafața (mp)	Tarla	Parcelă	Nr. topo	Observații / Referințe
1	arabil	NU	2.000	16	350/1/14	-	

Lungime Segmente

1) Valorile lungimilor segmentelor sunt obținute din proiecție în plan.

Punct început	X / Y	Punct sfârșit	X / Y	Lungime segment (** (m)
1	473.690,347 527.691,064	2	473.488,697 527.602,966	220.054
2	473.488,697 527.602,966	3	473.492,149 527.594,476	9.165
3	473.492,149 527.594,476	4	473.690,569 527.681,163	216.53
4	473.690,569 527.681,163	1	473.690,347 527.691,064	9.903

** Lungimile segmentelor sunt determinate în planul de proiecție Stereo 70 și sunt rotunjite la 1 milimetru.

*** Distanţa dintre puncte este formată din segmente cumulate ce sunt mai mici decât valoarea 1 milimetru.

Neutilizabil în Circuitul
Civil

**DATE DESPRE IMOBILUL NR. 2826**

Oficiul de Cadastru și Publicitate Imobiliară SIBIU
 Biroul de Cadastru și Publicitate Imobiliară Medias

A. Partea I. Descrierea imobilului

TEREN Extravilan

Adresa: Jud. Sibiu

Nr. Crt	Nr cadastral Nr. topografic	Suprafața* (mp)	Observații / Referințe
A1		10.000	Sector cadastral:24 Teren neimprejmuit;

B. Partea II. Proprietari și acte

Inscrieri privitoare la dreptul de proprietate și alte drepturi reale	Referințe
/	
Act Administrativ nr. 380/31, din 22/01/1993 emis de CJSDPAT SIBIU;	
B1	A1
Intabulare, drept de PROPRIETATE, Legea 18/1991, dobandit prin Reconstituire, cota actuala 1/1, cota initiala 1/1 1) KELNER PAULINA	

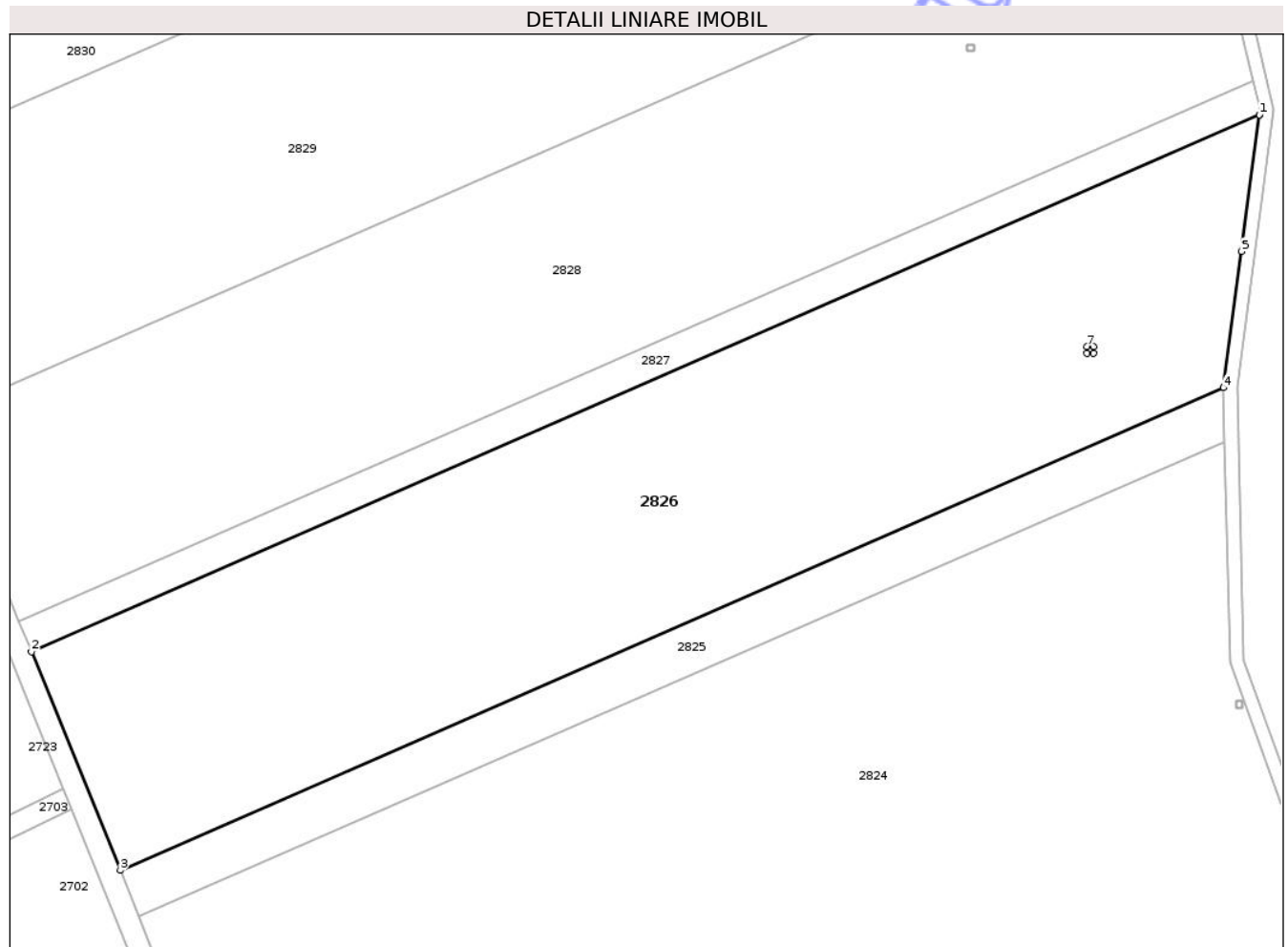
C. Partea III. SARCINI .

Inscrieri privind dezmembramintele dreptului de proprietate, drepturi reale de garanție și sarcini	Referințe
NU SUNT	

Teren

Nr cadastral	Suprafața (mp)*	Observații / Referințe
	10.000	

* Suprafața este determinată în planul de proiecție Stereo 70.



Date referitoare la teren

Crt	Categorie folosință	Intra vilan	Suprafața (mp)	Tarla	Parcelă	Nr. topo	Observații / Referințe
1	arabil	NU	10.000	16	350/15	-	

Lungime Segmente

1) Valorile lungimilor segmentelor sunt obținute din proiecție în plan.

Punct început	X / Y	Punct sfârșit	X / Y	Lungime segment (** (m)
1	473.696,888 527.740,869	2	473.472,49 527.642,833	244.879
2	473.472,49 527.642,833	3	473.488,697 527.602,966	43.035
3	473.488,697 527.602,966	4	473.690,347 527.691,064	220.054
4	473.690,347 527.691,064	5	473.693,638 527.715,963	25.116
5	473.693,638 527.715,963	6	473.696,888 527.740,869	25.117

Punct început	X / Y	Punct sfârşit	X / Y	Lungime segment (** (m)
6	473.696,888 527.740,869	7	473.665,369 527.698,599	52.728
7	473.665,369 527.698,599	8	473.666,569 527.698,599	1.2
8	473.666,569 527.698,599	9	473.666,569 527.697,399	1.2
9	473.666,569 527.697,399	10	473.665,369 527.697,399	1.2
10	473.665,369 527.697,399	1	473.665,369 527.698,599	1.2

** Lungimile segmentelor sunt determinate în planul de proiecţie Stereo 70 şi sunt rotunjite la 1 milimetru.

*** Distanţa dintre puncte este formată din segmente cumulate ce sunt mai mici decât valoarea 1 milimetru.

Neutilizabil în Circuitul Civil

**DATE DESPRE IMOBILUL NR. 2827**

Oficiul de Cadastru și Publicitate Imobiliară SIBIU
Biroul de Cadastru și Publicitate Imobiliară Medias

A. Partea I. Descrierea imobilului

TEREN Extravilan

Adresa: Jud. Sibiu

Nr. Crt	Nr cadastral Nr. topografic	Suprafața* (mp)	Observații / Referințe
A1		1.500	Sector cadastral:24 Teren neimprejmuit;

B. Partea II. Proprietari și acte

Inscrieri privitoare la dreptul de proprietate și alte drepturi reale		Referințe
/		
Act Notarial nr. 75/2015, din 20/11/2015 emis de NP DANIELA HELJU (Suplimentar la C.M. nr.95/2011, Dosar succesoral nr. 96/2015 suplimentar la Dosar Succes. nr. 132/2011);		
B1	Intabulare, drept de PROPRIETATE, cu titlu de moștenire, dobandit prin Succesiune, cota actuala 1/4, cota initiala 1/4 1) HUDEA SAVETA, născ. Popa	A1
B2	Intabulare, drept de PROPRIETATE, cu titlu de moștenire, dobandit prin Succesiune, cota actuala 1/4, cota initiala 1/4 1) HUDEA IOAN	A1
B3	Intabulare, drept de PROPRIETATE, cu titlu de moștenire, dobandit prin Succesiune, cota actuala 1/4, cota initiala 1/4 1) DIAC EUGENIA, născută Hudea	A1
B4	Intabulare, drept de PROPRIETATE, cu titlu de moștenire, dobandit prin Succesiune, cota actuala 1/4, cota initiala 1/4 1) LAȚA MARIA, născută Hudea	A1

C. Partea III. SARCINI .

Inscrieri privind dezmembramintele dreptului de proprietate, drepturi reale de garanție și sarcini	Referințe
NU SUNT	

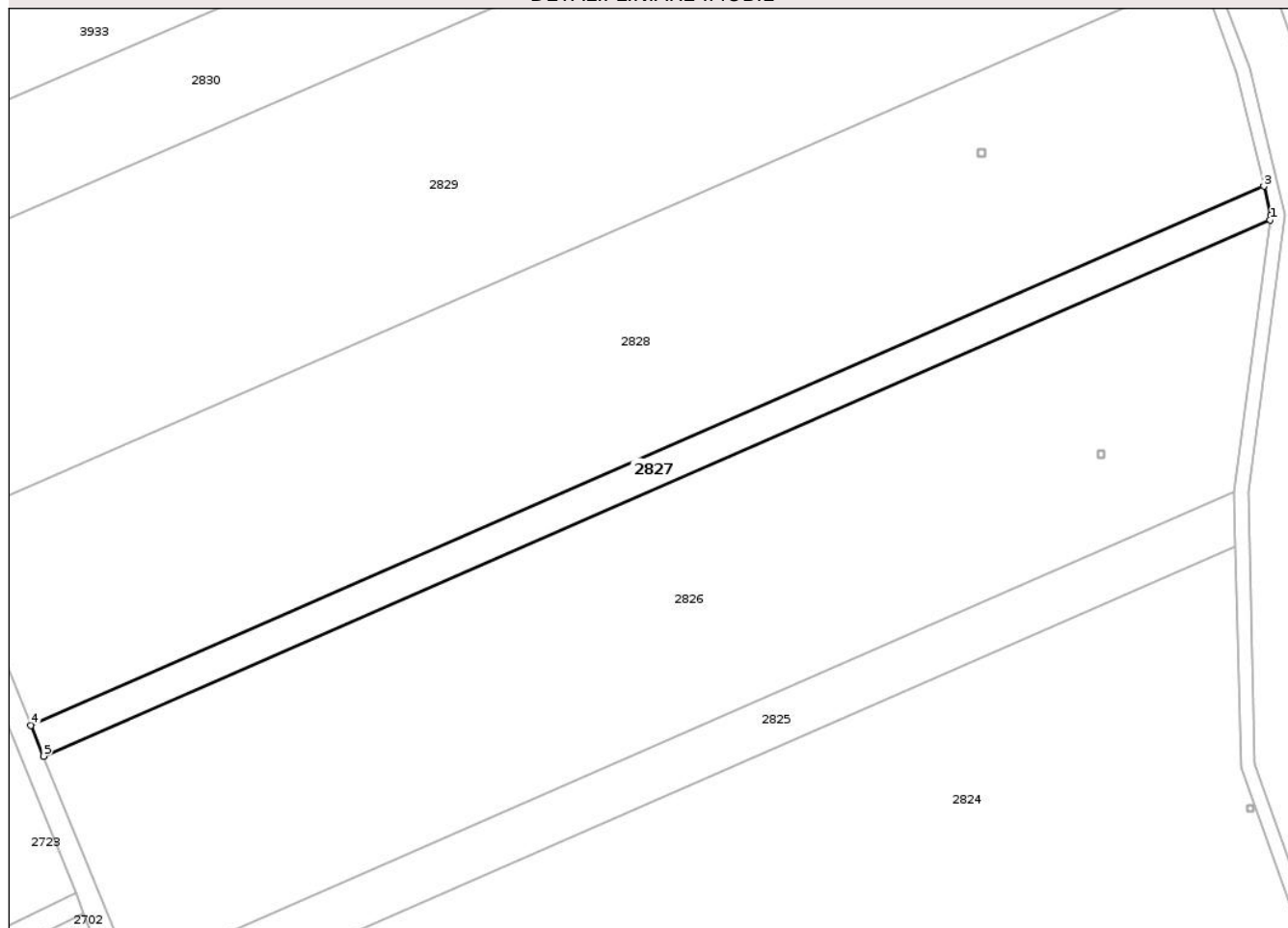
Anexa Nr. 1 La Partea I

Teren

Nr cadastral	Suprafața (mp)*	Observații / Referințe
	1.500	

* Suprafața este determinată în planul de proiecție Stereo 70.

DETALII LINIARE IMOBIL



Date referitoare la teren

Crt	Categorie folosință	Intra vilan	Suprafața (mp)	Tarla	Parcelă	Nr. topo	Observații / Referințe
1	faneata	NU	1.500	16	350/16/2	-	Nr. parcelă 350/16 greșit în act

Lungime Segmente

1) Valorile lungimilor segmentelor sunt obținute din proiecție în plan.

Punct început	X / Y	Punct sfârșit	X / Y	Lungime segment (** (m)
1	473.696,888 527.740,869	2	473.697,0 527.741,716	0.854
2	473.697,0 527.741,716	3	473.695,724 527.747,024	5.459
3	473.695,724 527.747,024	4	473.470,189 527.648,492	246.119
4	473.470,189 527.648,492	5	473.472,49 527.642,833	6.109
5	473.472,49 527.642,833	1	473.696,888 527.740,869	244.879

** Lungimile segmentelor sunt determinate în planul de proiecție Stereo 70 și sunt rotunjite la 1 milimetru.

*** Distanța dintre puncte este formată din segmente cumulate ce sunt mai mici decât valoarea 1 milimetru.

Neutilizabil în Circuitul
Civil

**DATE DESPRE IMOBILUL NR. 2828**

Oficiul de Cadastru și Publicitate Imobiliară SIBIU
Biroul de Cadastru și Publicitate Imobiliară Medias

A. Partea I. Descrierea imobilului

TEREN Extravilan

Adresa: Jud. Sibiu

Nr. Crt	Nr cadastral Nr. topografic	Suprafața* (mp)	Observații / Referințe
A1		10.000	Sector cadastral:24 Teren neimprejmuit;

B. Partea II. Proprietari și acte

Inscrieri privitoare la dreptul de proprietate și alte drepturi reale		Referințe
/		
Act Notarial nr. 75/2015, din 20/11/2015 emis de NP DANIELA HELJU (Suplimentar la C.M. nr.95/2011, Dosar succesoral nr. 96/2015 suplimentar la Dosar Succes. nr. 132/2011);		
B1	Intabulare, drept de PROPRIETATE, cu titlu de moștenire, dobandit prin Succesiune, cota actuala 1/4, cota initiala 1/4 1) HUDEA SAVETA, născ. Popa	A1
B2	Intabulare, drept de PROPRIETATE, cu titlu de moștenire, dobandit prin Succesiune, cota actuala 1/4, cota initiala 1/4 1) HUDEA IOAN	A1
B3	Intabulare, drept de PROPRIETATE, cu titlu de moștenire, dobandit prin Succesiune, cota actuala 1/4, cota initiala 1/4 1) DIAC EUGENIA, născută Hudea	A1
B4	Intabulare, drept de PROPRIETATE, cu titlu de moștenire, dobandit prin Succesiune, cota actuala 1/4, cota initiala 1/4 1) LAȚA MARIA, născută Hudea	A1

C. Partea III. SARCINI .

Inscrieri privind dezmembramintele dreptului de proprietate, drepturi reale de garanție și sarcini	Referințe
NU SUNT	

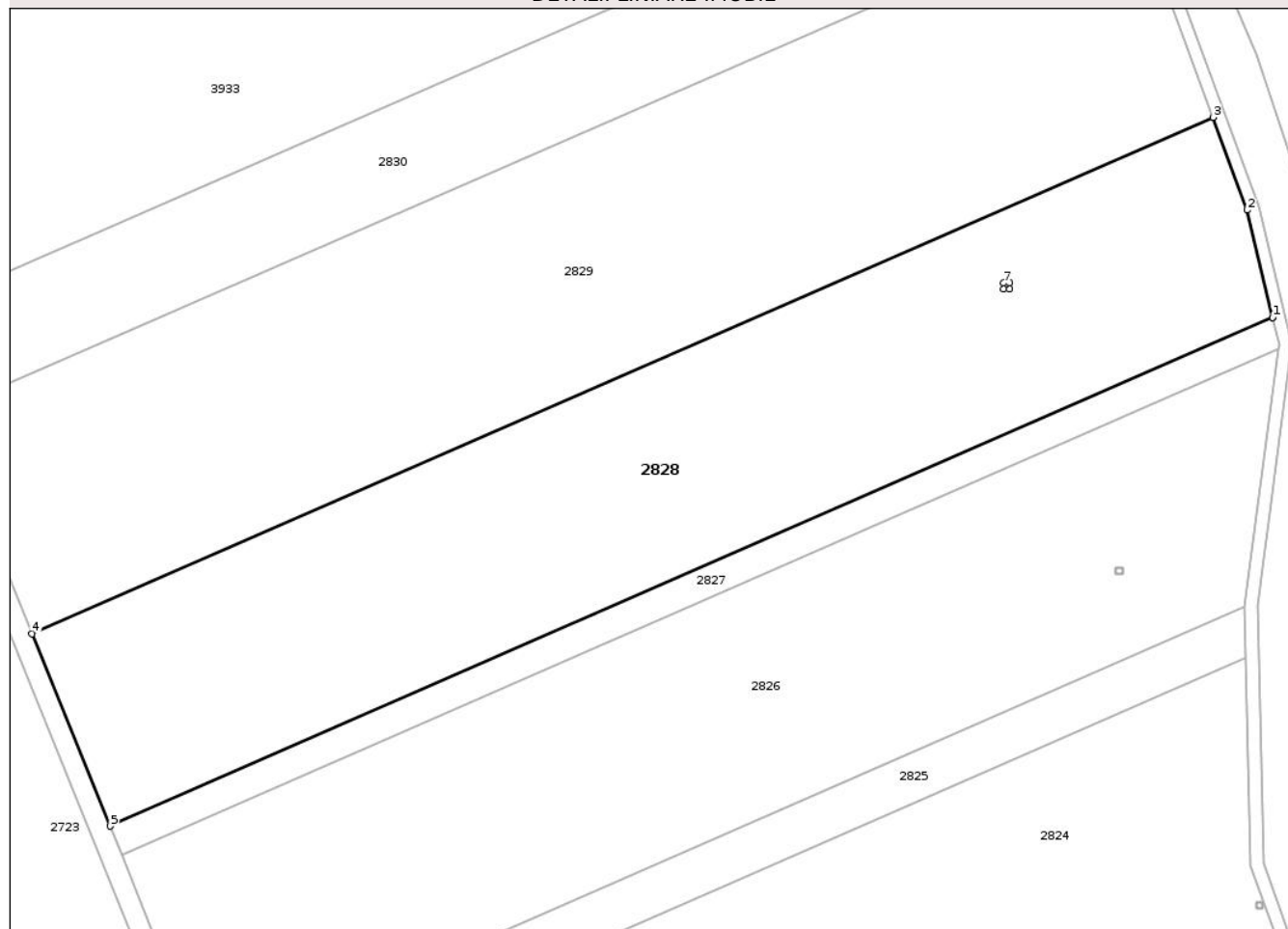
Anexa Nr. 1 La Partea I

Teren

Nr cadastral	Suprafața (mp)*	Observații / Referințe
	10.000	

* Suprafața este determinată în planul de proiecție Stereo 70.

DETALII LINIARE IMOBIL



Date referitoare la teren

Crt	Categorie folosință	Intravilan	Suprafața (mp)	Tarla	Parcelă	Nr. topo	Observații / Referințe
1	arabil	NU	10.000	16	350/16/1	-	Nr. parcelă 350/16 greșit în act

Lungime Segmente

1) Valorile lungimilor segmentelor sunt obținute din proiecție în plan.

Punct început	X / Y	Punct sfârșit	X / Y	Lungime segment (** (m)
1	473.695,724 527.747,024	2	473.690,791 527.767,848	21.4
2	473.690,791 527.767,848	3	473.684,118 527.785,843	19.192
3	473.684,118 527.785,843	4	473.455,037 527.685,762	249.989
4	473.455,037 527.685,762	5	473.470,189 527.648,492	40.232
5	473.470,189 527.648,492	6	473.695,724 527.747,024	246.119

Punct început	X / Y	Punct sfârşit	X / Y	Lungime segment (** (m)
6	473.695,724 527.747,024	7	473.643,516 527.753,73	52.637
7	473.643,516 527.753,73	8	473.644,716 527.753,73	1.2
8	473.644,716 527.753,73	9	473.644,716 527.752,53	1.2
9	473.644,716 527.752,53	10	473.643,516 527.752,53	1.2
10	473.643,516 527.752,53	1	473.643,516 527.753,73	1.2

** Lungimile segmentelor sunt determinate în planul de proiecție Stereo 70 și sunt rotunjite la 1 milimetru.

*** Distanța dintre puncte este formată din segmente cumulate ce sunt mai mici decât valoarea 1 milimetru.

Neutilizabil în Circuitul Civil



DATE DESPRE IMOBILUL NR. 2829

Oficiul de Cadastru și Publicitate Imobiliară SIBIU
Biroul de Cadastru și Publicitate Imobiliară Medias

A. Partea I. Descrierea imobilului

TEREN Extravilan

Adresa: Jud. Sibiu

Nr. Crt	Nr cadastral Nr. topografic	Suprafața* (mp)	Observații / Referințe
A1		11.600	Sector cadastral:24 Teren neimprejmuit;

B. Partea II. Proprietari și acte

Inscrieri privitoare la dreptul de proprietate și alte drepturi reale	Referințe
/	
Act Administrativ nr. 373/31, din 21/01/1993 emis de CJSDPAT SIBIU;	
B1	A1
Intabulare, drept de PROPRIETATE, Legea 18/1991, dobandit prin Reconstituire, cota actuala 1/1, cota initiala 1/1 1) PAȘCA AGAFȚIA DEFUNCT:Da	

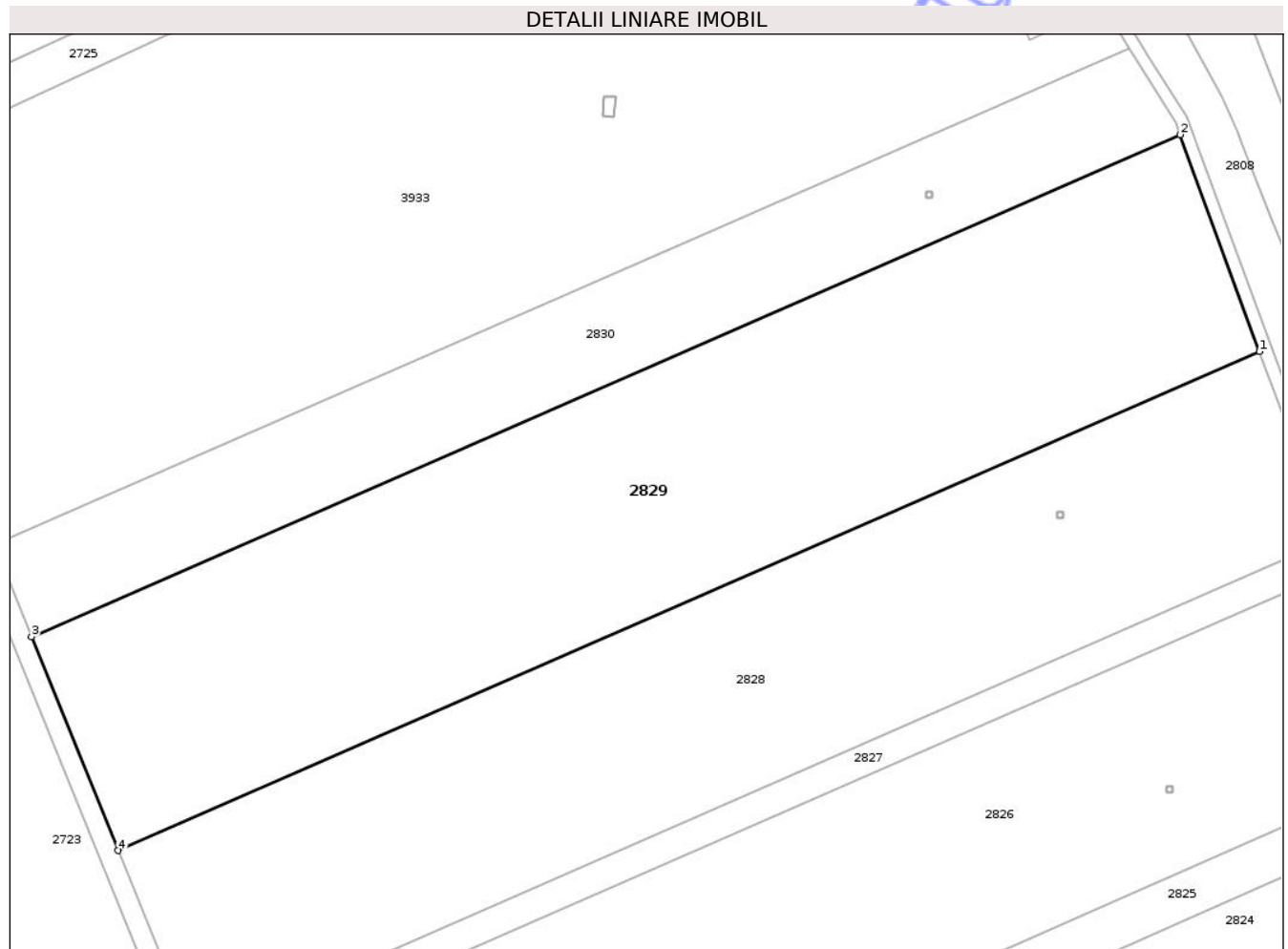
C. Partea III. SARCINI .

Inscrieri privind dezmembramintele dreptului de proprietate, drepturi reale de garanție și sarcini	Referințe
NU SUNT	

Teren

Nr cadastral	Suprafața (mp)*	Observații / Referințe
	11.600	

* Suprafața este determinată în planul de proiecție Stereo 70.



Date referitoare la teren

Crt	Categorie folosință	Intra vilan	Suprafața (mp)	Tarla	Parcelă	Nr. topo	Observații / Referințe
1	arabil	NU	11.600	16	350/1/17	-	

Lungime Segmente

1) Valorile lungimilor segmentelor sunt obținute din proiecție în plan.

Punct început	X / Y	Punct sfârșit	X / Y	Lungime segment (** (m)
1	473.684,118 527.785,843	2	473.668,167 527.829,349	46.338
2	473.668,167 527.829,349	3	473.437,612 527.728,624	251.597
3	473.437,612 527.728,624	4	473.455,037 527.685,762	46.269
4	473.455,037 527.685,762	1	473.684,118 527.785,843	249.989

** Lungimile segmentelor sunt determinate în planul de proiecție Stereo 70 și sunt rotunjite la 1 milimetru.

*** Distanţa dintre puncte este formată din segmente cumulate ce sunt mai mici decât valoarea 1 milimetru.

Neutilizabil în Circuitul
Civil

**DATE DESPRE IMOBILUL NR. 2830**

Oficiul de Cadastru și Publicitate Imobiliară SIBIU
Biroul de Cadastru și Publicitate Imobiliară Medias

A. Partea I. Descrierea imobilului

TEREN Extravilan

Adresa: Jud. Sibiu

Nr. Crt	Nr cadastral Nr. topografic	Suprafața* (mp)	Observații / Referințe
A1		5.000	Sector cadastral:24 Teren neimprejmuit;

B. Partea II. Proprietari și acte

Inscrieri privitoare la dreptul de proprietate și alte drepturi reale	Referințe
/	
Act Administrativ nr. 398/31, din 25/01/1993 emis de CJSDPAT SIBIU;	
B1	A1
Intabulare, drept de PROPRIETATE, Legea 18/1991, dobandit prin Reconstituire, cota actuala 1/1, cota initiala 1/1 1) GEANĂ MIHAI	

C. Partea III. SARCINI .

Inscrieri privind dezmembramintele dreptului de proprietate, drepturi reale de garanție și sarcini	Referințe
NU SUNT	

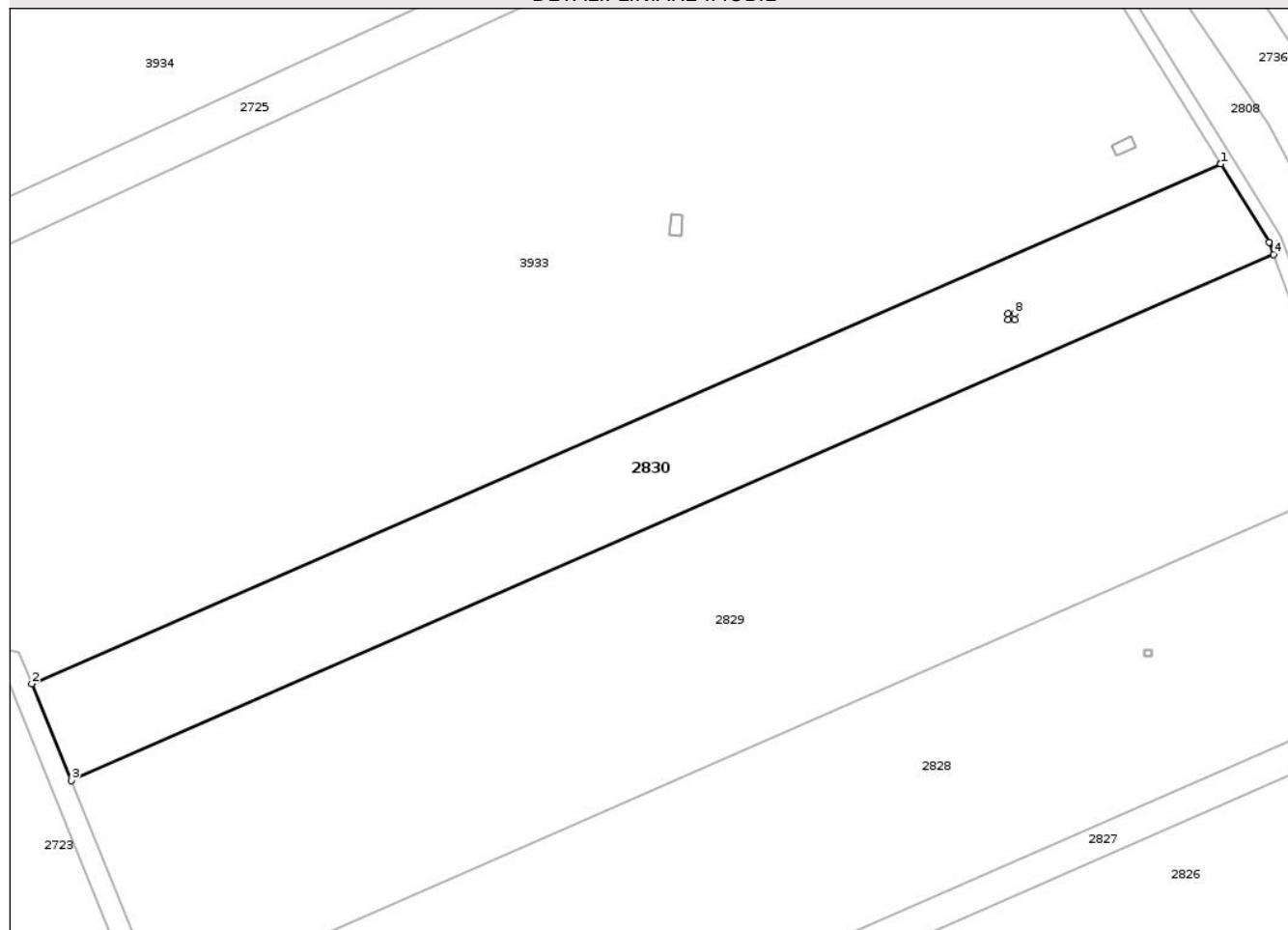
Anexa Nr. 1 La Partea I

Teren

Nr cadastral	Suprafața (mp)*	Observații / Referințe
	5.000	

* Suprafața este determinată în planul de proiecție Stereo 70.

DETALII LINIARE IMOBIL



Date referitoare la teren

Crt	Categorie folosință	Intra vilan	Suprafața (mp)	Tarla	Parcelă	Nr. topo	Observații / Referințe
1	arabil	NU	5.000	16	350/19	-	

Lungime Segmente

1) Valorile lungimilor segmentelor sunt obținute din proiecție în plan.

Punct început	X / Y	Punct sfârșit	X / Y	Lungime segment (** (m)
1	473.657,992 527.846,703	2	473.430,087 527.747,135	248.706
2	473.430,087 527.747,135	3	473.437,612 527.728,624	19.982
3	473.437,612 527.728,624	4	473.668,167 527.829,349	251.597
4	473.668,167 527.829,349	5	473.667,303 527.831,705	2.509
5	473.667,303 527.831,705	6	473.657,995 527.846,698	17.647

Punct început	X / Y	Punct sfârșit	X / Y	Lungime segment (** (m)
6	473.657,995 527.846,698	7	473.657,992 527.846,703	0.006
7	473.657,992 527.846,703	8	473.618,467 527.818,019	48.836
8	473.618,467 527.818,019	9	473.618,467 527.816,819	1.2
9	473.618,467 527.816,819	10	473.617,267 527.816,819	1.2
10	473.617,267 527.816,819	11	473.617,267 527.818,019	1.2
11	473.617,267 527.818,019	1	473.618,467 527.818,019	1.2

** Lungimile segmentelor sunt determinate în planul de proiecție Stereo 70 și sunt rotunjite la 1 milimetru.

*** Distanța dintre puncte este formată din segmente cumulate ce sunt mai mici decât valoarea 1 milimetru.

Neutilizabil în Circuitul Civil

**DATE DESPRE IMOBILUL NR. 2831**

Oficiul de Cadastru și Publicitate Imobiliară SIBIU
Biroul de Cadastru și Publicitate Imobiliară Medias

A. Partea I. Descrierea imobilului

TEREN Extravilan

Adresa: Jud. Sibiu

Nr. Crt	Nr cadastral Nr. topografic	Suprafața* (mp)	Observații / Referințe
A1		35.000	Sector cadastral:24 Teren neimprejmuit;

B. Partea II. Proprietari și acte

Inscrieri privitoare la dreptul de proprietate și alte drepturi reale		Referințe
/		
Act Notarial nr. 58, din 30/10/2020 emis de NP DANIEL HELJU (Suplimentar la CM. nr. 87/2017, Dos. Succes. nr. 70/2020 suplimentar la Dosar nr. 96/2017 conexas cu Dos. Succes. nr. 71/2020);		
B1	Intabulare, drept de PROPRIETATE, cu titlu de moștenire, dobandit prin Succesiune, cota actuala 1/3, cota initiala 1/3 1) HORVAT NICOLAE	A1
B2	Intabulare, drept de PROPRIETATE, cu titlu de moștenire, dobandit prin Succesiune, cota actuala 1/3, cota initiala 1/3 1) HORVAT FLORIN	A1
B3	Intabulare, drept de PROPRIETATE, cu titlu de moștenire, dobandit prin Succesiune, cota actuala 1/3, cota initiala 1/3 1) HORVAT IOAN	A1

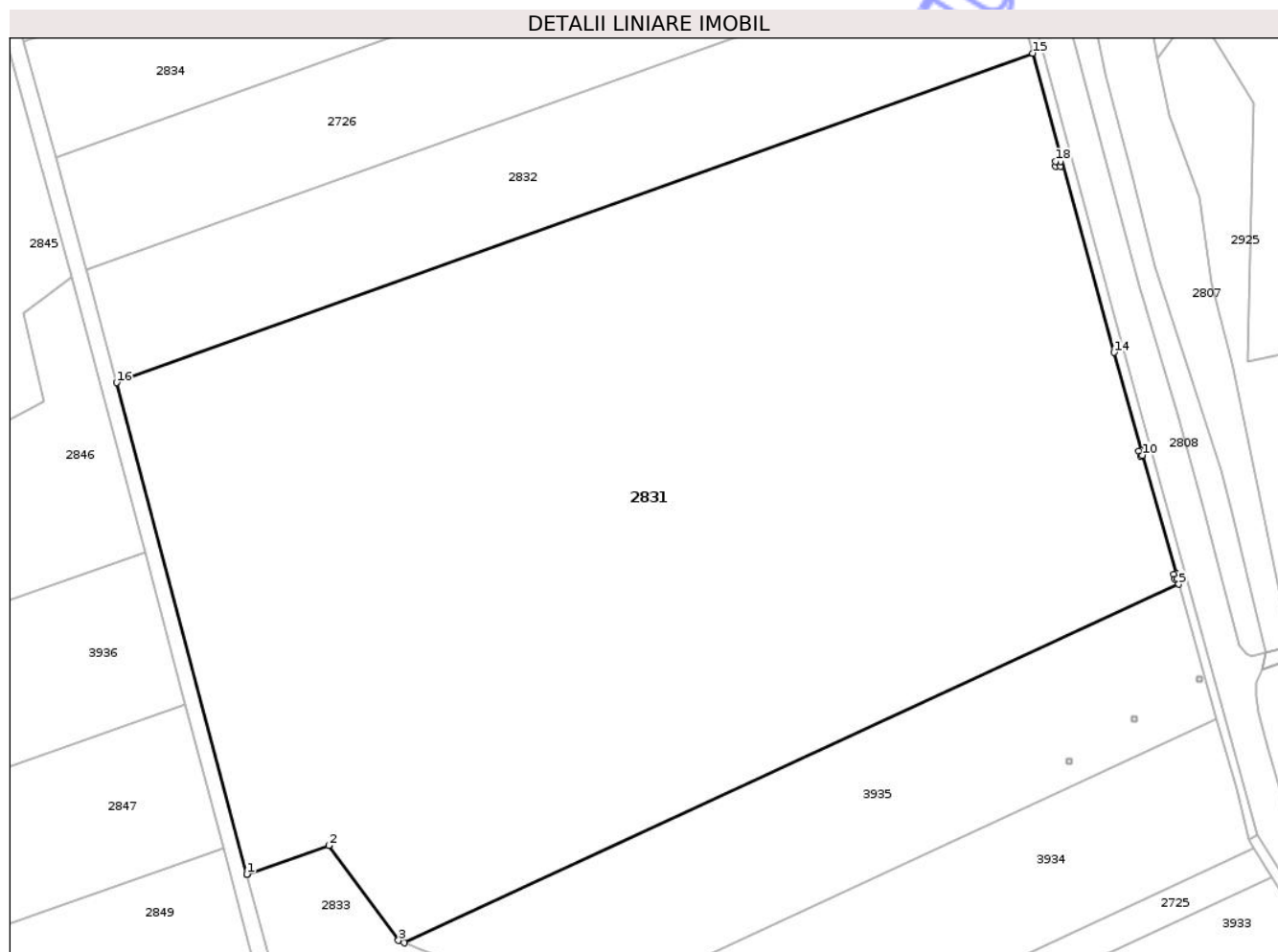
C. Partea III. SARCINI .

Inscrieri privind dezmembramintele dreptului de proprietate, drepturi reale de garanție și sarcini	Referințe
NU SUNT	

Teren

Nr cadastral	Suprafața (mp)*	Observații / Referințe
	35.000	

* Suprafața este determinată în planul de proiecție Stereo 70.



Date referitoare la teren

Crt	Categorie folosință	Intravilan	Suprafața (mp)	Tarla	Parcelă	Nr. topo	Observații / Referințe
1	arabil	NU	35.000	16	343/24	-	

Lungime Segmente

1) Valorile lungimilor segmentelor sunt obținute din proiecție în plan.

Punct început	X / Y	Punct sfârșit	X / Y	Lungime segment (** (m)
1	473.358,309 527.918,943	2	473.378,692 527.926,131	21.613
3	473.396,073 527.902,506	4	473.397,468 527.901,917	1.514
5	473.590,409 527.991,145	6	473.590,009 527.992,565	1.475
7	473.589,418 527.992,426	8	473.589,144 527.993,595	1.201
9	473.589,683 527.993,721	10	473.581,368 528.023,256	30.683

Punct început	X / Y	Punct sfârșit	X / Y	Lungime segment (** (m)
2	473.378,692 527.926,131	3	473.396,073 527.902,506	29.33
4	473.397,468 527.901,917	5	473.590,409 527.991,145	212.574
6	473.590,009 527.992,565	7	473.589,418 527.992,426	0.607
8	473.589,144 527.993,595	9	473.589,683 527.993,721	0.554
10	473.581,368 528.023,256	11	473.580,831 528.023,097	0.56

Punct început	X / Y	Punct sfârșit	X / Y	Lungime segment (** (m)
11	473.580,831 528.023,097	12	473.580,49 528.024,248	1.2
13	473.581,043 528.024,412	14	473.574,235 528.048,796	25.317
15	473.554,026 528.123,263	16	473.325,838 528.041,301	242.461
17	473.358,309 527.918,943	18	473.559,693 528.096,312	268.357
19	473.560,893 528.096,312	20	473.560,893 528.095,112	1.2
21	473.559,693 528.095,112	1	473.559,693 528.096,312	1.2

Punct început	X / Y	Punct sfârșit	X / Y	Lungime segment (** (m)
12	473.580,49 528.024,248	13	473.581,043 528.024,412	0.577
14	473.574,235 528.048,796	15	473.554,026 528.123,263	77.16
16	473.325,838 528.041,301	17	473.358,309 527.918,943	126.593
18	473.559,693 528.096,312	19	473.560,893 528.096,312	1.2
20	473.560,893 528.095,112	21	473.559,693 528.095,112	1.2

** Lungimile segmentelor sunt determinate în planul de proiecție Stereo 70 și sunt rotunjite la 1 milimetru.

*** Distanța dintre puncte este formată din segmente cumulate ce sunt mai mici decât valoarea 1 milimetru.

Neutilizabil în Circuit Civil

**DATE DESPRE IMOBILUL NR. 2832**

Oficiul de Cadastru și Publicitate Imobiliară SIBIU
Biroul de Cadastru și Publicitate Imobiliară Medias

A. Partea I. Descrierea imobilului

TEREN Extravilan

Adresa: Jud. Sibiu

Nr. Crt	Nr cadastral Nr. topografic	Suprafața* (mp)	Observații / Referințe
A1		7.000	Sector cadastral:24 Teren neimprejmit;

B. Partea II. Proprietari și acte

Inscrieri privitoare la dreptul de proprietate și alte drepturi reale	Referințe
/	
Act Administrativ nr. 382/31, din 22/01/1993 emis de CJSDPAT SIBIU;	
B1	A1
Intabulare, drept de PROPRIETATE, Legea 18/1991, dobandit prin Reconstituire, cota actuala 1/1, cota initiala 1/1	
1) BODEA PETRU	

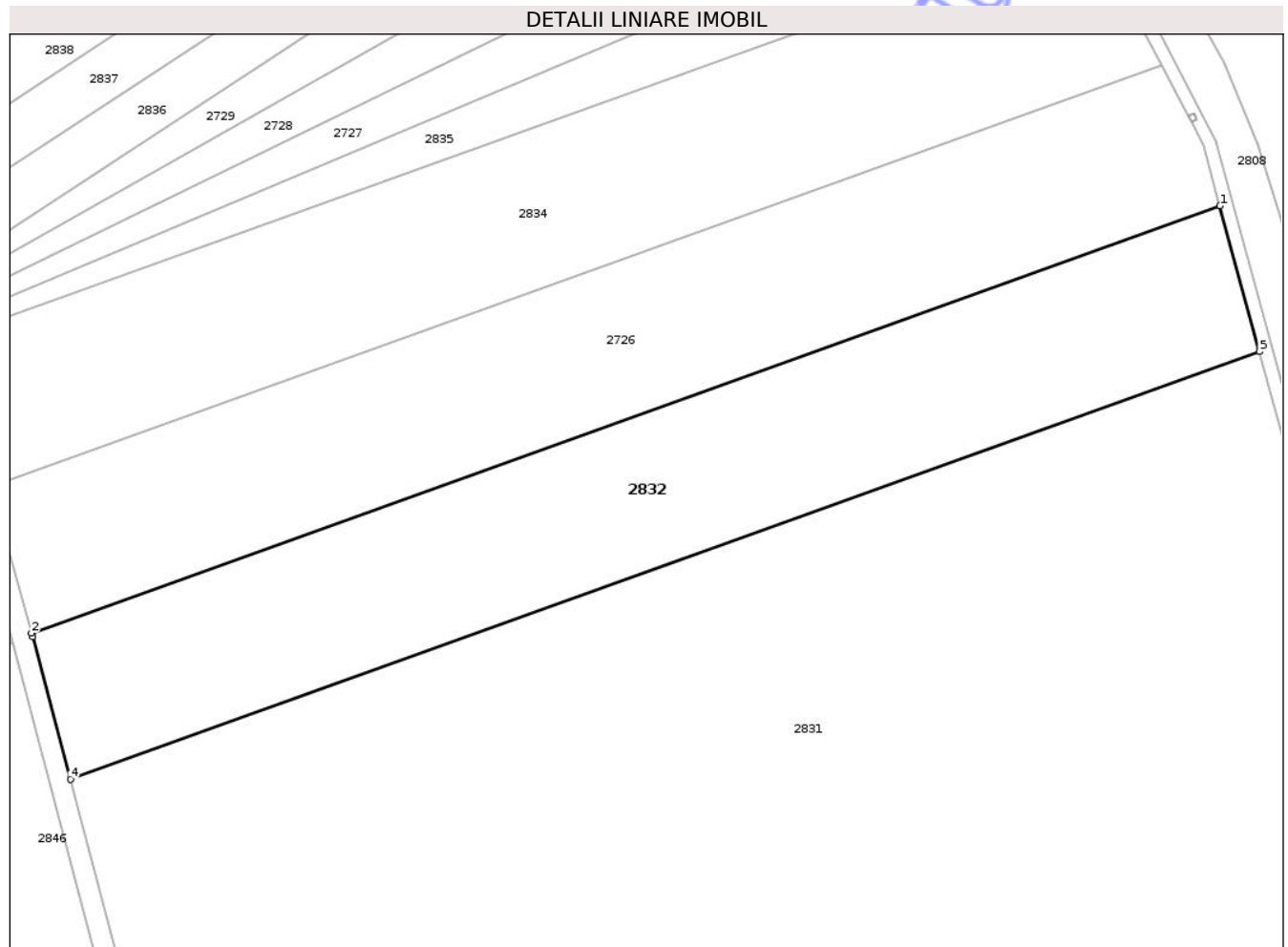
C. Partea III. SARCINI .

Inscrieri privind dezmembramintele dreptului de proprietate, drepturi reale de garanție și sarcini	Referințe
NU SUNT	

Teren

Nr cadastral	Suprafața (mp)*	Observații / Referințe
	7.000	

* Suprafața este determinată în planul de proiecție Stereo 70.



Date referitoare la teren

Crt	Categorie folosință	Intra vilan	Suprafața (mp)	Tarla	Parcelă	Nr. topo	Observații / Referințe
1	arabil	NU	7.000	16	350/1/25	-	

Lungime Segmente

1) Valorile lungimilor segmentelor sunt obținute din proiecție în plan.

Punct început	X / Y	Punct sfârșit	X / Y	Lungime segment (** (m)
1	473.546,458 528.151,23	2	473.318,397 528.069,314	242.326
2	473.318,397 528.069,314	3	473.318,595 528.068,595	0.746
3	473.318,595 528.068,595	4	473.325,838 528.041,301	28.239
4	473.325,838 528.041,301	5	473.554,026 528.123,263	242.461
5	473.554,026 528.123,263	1	473.546,458 528.151,23	28.973

** Lungimile segmentelor sunt determinate în planul de proiecție Stereo 70 și sunt rotunjite la 1 milimetru.

*** Distanța dintre puncte este formată din segmente cumulate ce sunt mai mici decât valoarea 1 milimetru.

Neutilizabil în Circuitul
Civil



DATE DESPRE IMOBILUL NR. 2833

Oficiul de Cadastru și Publicitate Imobiliară SIBIU
Biroul de Cadastru și Publicitate Imobiliară Medias

A. Partea I. Descrierea imobilului

TEREN Extravilan

Adresa: Jud. Sibiu

Nr. Crt	Nr cadastral Nr. topografic	Suprafața* (mp)	Observații / Referințe
A1		3.403	Sector cadastral:24 Teren neimprejmuit;

B. Partea II. Proprietari și acte

Inscrieri privitoare la dreptul de proprietate și alte drepturi reale	Referințe
/	
Act Administrativ nr. 5466, din 15/12/2025 emis de PRIMĂRIA COMUNIE HOGHILAG;	
B1	Inscrierea posesiei, drept de PROPRIETATE, dobandit prin Lege, cota actuala 1/1, cota initiala 1/1 1) NEIDENTIFICAT NEIDENTIFICAT
Act Normativ nr. 7, din 13/03/1996 emis de PARLAMENTUL ROMÂNIEI;	
B2	se notează mențiunea de proprietar neidentificat, rezerva comisiei locale de fond funciar

C. Partea III. SARCINI .

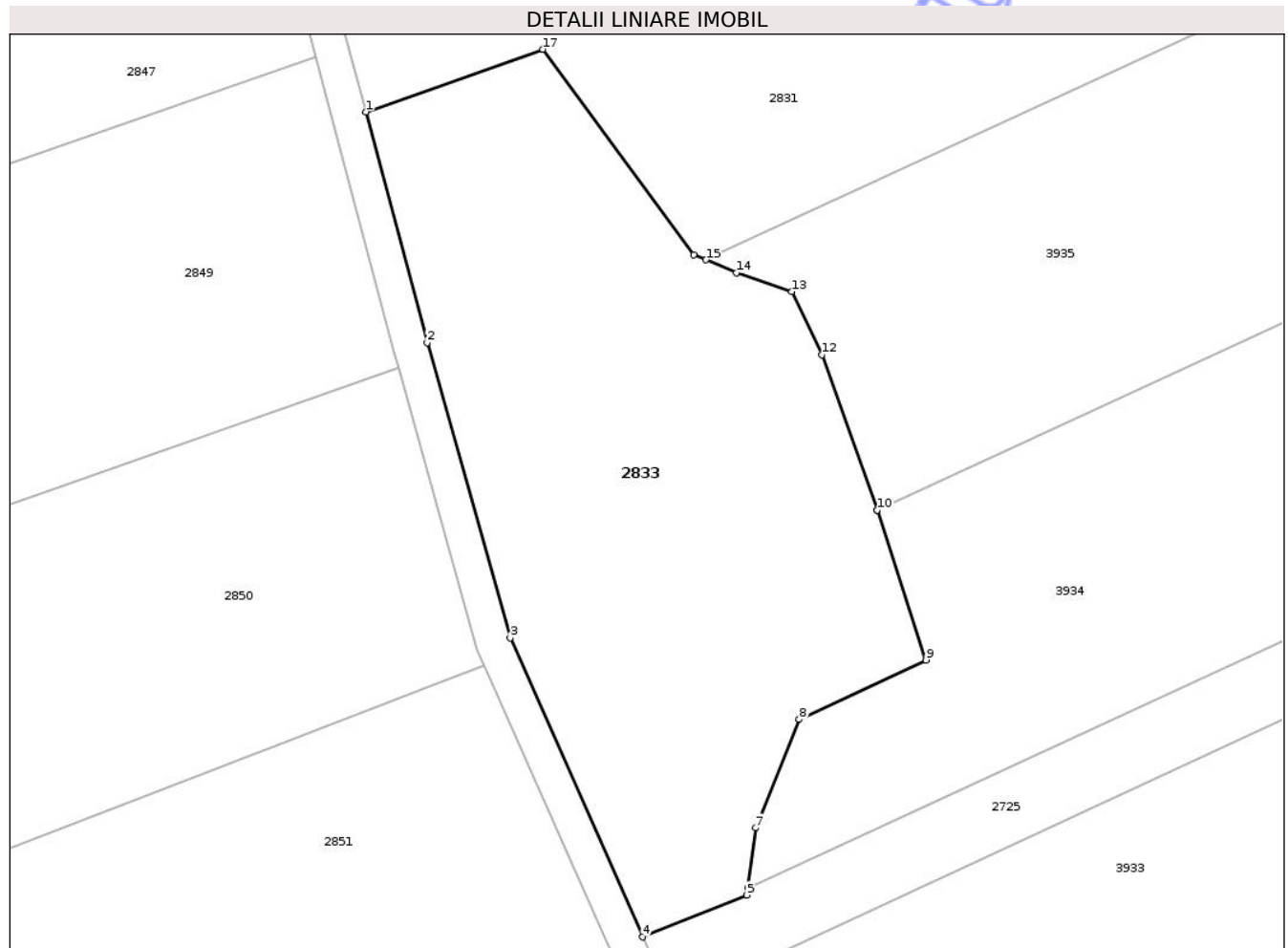
Inscrieri privind dezmembramintele dreptului de proprietate, drepturi reale de garanție și sarcini	Referințe
NU SUNT	

Anexa Nr. 1 La Partea I

Teren

Nr cadastral	Suprafața (mp)*	Observații / Referințe
	3.403	

* Suprafața este determinată în planul de proiecție Stereo 70.



Date referitoare la teren

Crt	Categorie folosință	Intra vilan	Suprafața (mp)	Tarla	Parcelă	Nr. topo	Observații / Referințe
1	faneata	NU	3.403	16	346	-	

Lungime Segmente

1) Valorile lungimilor segmentelor sunt obținute din proiecție în plan.

Punct început	X / Y	Punct sfârșit	X / Y	Lungime segment (** (m)
1	473.358,309 527.918,943	2	473.365,355 527.892,393	27.469
2	473.365,355 527.892,393	3	473.374,905 527.858,411	35.298
3	473.374,905 527.858,411	4	473.390,142 527.824,035	37.602
4	473.390,142 527.824,035	5	473.402,181 527.828,863	12.971
5	473.402,181 527.828,863	6	473.402,285 527.829,667	0.811

Punct început	X / Y	Punct sfârșit	X / Y	Lungime segment (** (m)
6	473.402,285 527.829,667	7	473.403,176 527.836,569	6.959
7	473.403,176 527.836,569	8	473.408,205 527.849,047	13.453
8	473.408,205 527.849,047	9	473.422,799 527.855,887	16.117
9	473.422,799 527.855,887	10	473.417,186 527.873,124	18.128
10	473.417,186 527.873,124	11	473.417,181 527.873,138	0.015
11	473.417,181 527.873,138	12	473.410,809 527.890,978	18.944
12	473.410,809 527.890,978	13	473.407,326 527.898,248	8.061
13	473.407,326 527.898,248	14	473.400,99 527.900,431	6.702
14	473.400,99 527.900,431	15	473.397,468 527.901,917	3.823
15	473.397,468 527.901,917	16	473.396,073 527.902,506	1.514
16	473.396,073 527.902,506	17	473.378,692 527.926,131	29.33
17	473.378,692 527.926,131	1	473.358,309 527.918,943	21.613

** Lungimile segmentelor sunt determinate în planul de proiecție Stereo 70 și sunt rotunjite la 1 milimetru.

*** Distanța dintre puncte este formată din segmente cumulate ce sunt mai mici decât valoarea 1 milimetru.



DATE DESPRE IMOBILUL NR. 2837

Oficiul de Cadastru și Publicitate Imobiliară SIBIU
Biroul de Cadastru și Publicitate Imobiliară Medias

A. Partea I. Descrierea imobilului

TEREN Extravilan

Adresa: Jud. Sibiu

Nr. Crt	Nr cadastral Nr. topografic	Suprafața* (mp)	Observații / Referințe
A1		2.000	Sector cadastral:24 Teren neimprejmuit;

B. Partea II. Proprietari și acte

Inscrieri privitoare la dreptul de proprietate și alte drepturi reale	Referințe
/	
Act Administrativ nr. 412/31, din 20/01/1993 emis de CJSDPAT SIBIU;	
B1	A1
Intabulare, drept de PROPRIETATE Legea 18/1991, dobandit prin Constituire, cota actuala 1/1, cota initiala 1/1 1) GLIGAN LUCREȚIA	


C. Partea III. SARCINI .

Inscrieri privind dezmembramintele dreptului de proprietate, drepturi reale de garanție și sarcini	Referințe
NU SUNT	

Teren

Nr cadastral	Suprafața (mp)*	Observații / Referințe
	2.000	

* Suprafața este determinată în planul de proiecție Stereo 70.



Date referitoare la teren

Crt	Categorie folosință	Intra vilan	Suprafața (mp)	Tarla	Parcelă	Nr. topo	Observații / Referințe
1	arabil	NU	2.000	16	343/33	-	

Lungime Segmente

1) Valorile lungimilor segmentelor sunt obținute din proiecție în plan.

Punct început	X / Y	Punct sfârșit	X / Y	Lungime segment (** (m)
1	473.296,037 528.159,029	2	473.294,852 528.155,118	4.087
2	473.294,852 528.155,118	3	473.297,009 528.147,256	8.153
3	473.297,009 528.147,256	4	473.461,234 528.255,425	196.648
4	473.461,234 528.255,425	5	473.452,636 528.262,175	10.931
5	473.452,636 528.262,175	1	473.296,037 528.159,029	187.516

** Lungimile segmentelor sunt determinate în planul de proiecție Stereo 70 și sunt rotunjite la 1 milimetru.

*** Distanța dintre puncte este formată din segmente cumulate ce sunt mai mici decât valoarea 1 milimetru.

Neutilizabil în Circuitul
Civil

**DATE DESPRE IMOBILUL NR. 2838**

Oficiul de Cadastru și Publicitate Imobiliară SIBIU
Biroul de Cadastru și Publicitate Imobiliară Medias

A. Partea I. Descrierea imobilului

TEREN Extravilan

Adresa: Jud. Sibiu

Nr. Crt	Nr cadastral Nr. topografic	Suprafața* (mp)	Observații / Referințe
A1		2.000	Sector cadastral:24 Teren neimprejmuit;

B. Partea II. Proprietari și acte

Inscrieri privitoare la dreptul de proprietate și alte drepturi reale	Referințe
/	
Act Administrativ nr. 425/31, din 20/01/1993 emis de CJSDPAT SIBIU;	
B1	A1
Intabulare, drept de PROPRIETATE Legea 18/1991, dobandit prin Constituire, cota actuala 1/1, cota initiala 1/1 1) LAZĂR AGAFTIA	

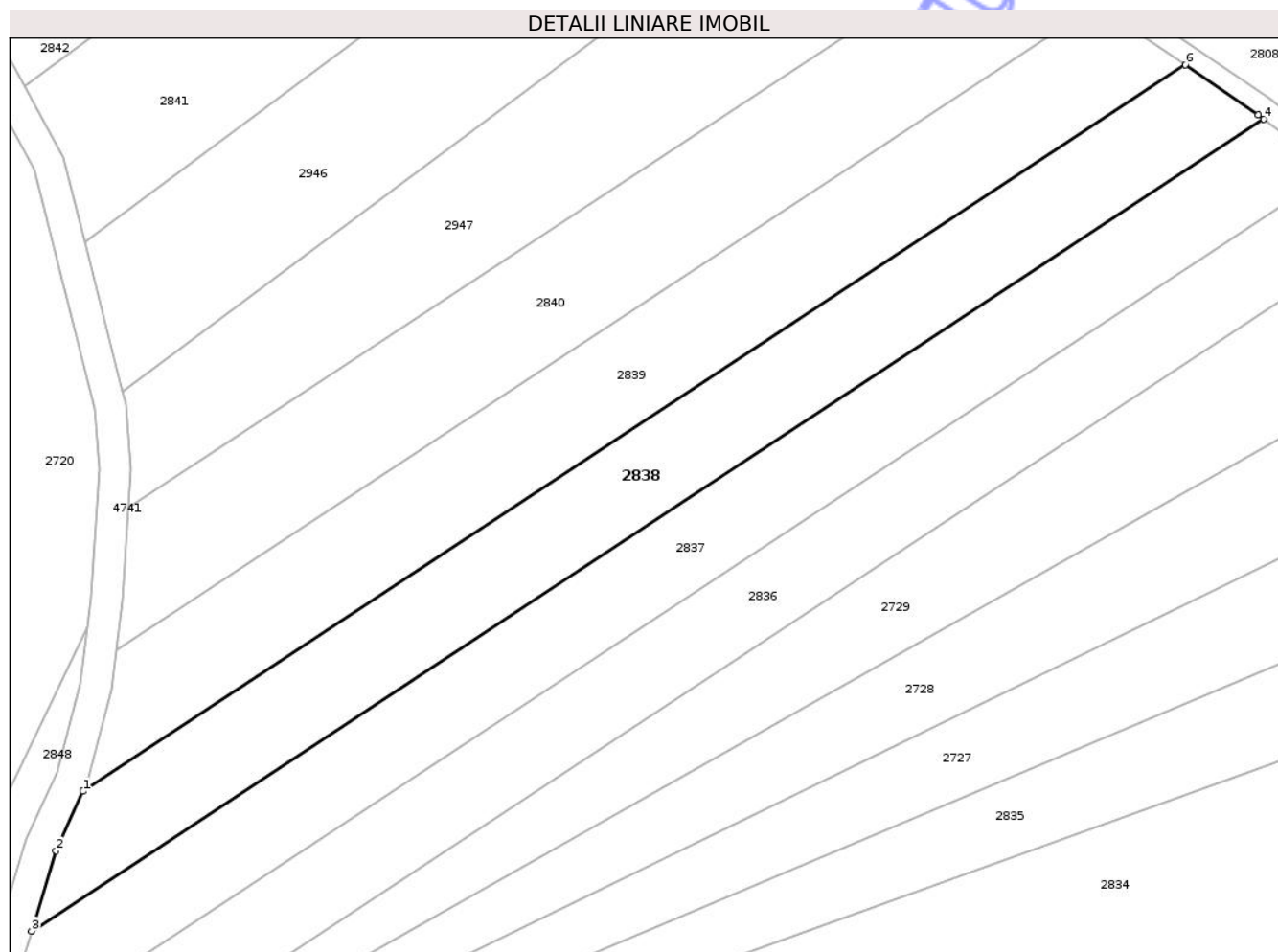
C. Partea III. SARCINI .

Inscrieri privind dezmembramintele dreptului de proprietate, drepturi reale de garanție și sarcini	Referințe
NU SUNT	

Teren

Nr cadastral	Suprafața (mp)*	Observații / Referințe
	2.000	

* Suprafața este determinată în planul de proiecție Stereo 70.



Date referitoare la teren

Crt	Categorie folosință	Intra vilan	Suprafața (mp)	Tarla	Parcelă	Nr. topo	Observații / Referințe
1	arabil	NU	2.000	16	343/34	-	

Lungime Segmente

1) Valorile lungimilor segmentelor sunt obținute din proiecție în plan.

Punct început	X / Y	Punct sfârșit	X / Y	Lungime segment (** (m)
1	473.302,584 528.176,781	2	473.299,136 528.169,249	8.284
2	473.299,136 528.169,249	3	473.296,037 528.159,029	10.68
3	473.296,037 528.159,029	4	473.452,636 528.262,175	187.516
4	473.452,636 528.262,175	5	473.451,93 528.262,729	0.897
5	473.451,93 528.262,729	6	473.442,668 528.269,049	11.213

Punct început	X / Y	Punct sfârșit	X / Y	Lungime segment (** (m)
6	473.442,668 528.269,049	1	473.302,584 528.176,781	167.741

** Lungimile segmentelor sunt determinate în planul de proiecție Stereo 70 și sunt rotunjite la 1 milimetru.

*** Distanța dintre puncte este formată din segmente cumulate ce sunt mai mici decât valoarea 1 milimetru.

Neutilizabil în Circuitul Civil

**DATE DESPRE IMOBILUL NR. 2834**

Oficiul de Cadastru și Publicitate Imobiliară SIBIU
 Biroul de Cadastru și Publicitate Imobiliară Medias

A. Partea I. Descrierea imobilului

TEREN Extravilan

Adresa: Jud. Sibiu

Nr. Crt	Nr cadastral Nr. topografic	Suprafața* (mp)	Observații / Referințe
A1		7.000	Sector cadastral:24 Teren neimprejmuit;

B. Partea II. Proprietari și acte

Inscrieri privitoare la dreptul de proprietate și alte drepturi reale	Referințe
/	
Act Notarial nr. 1690, din 10/11/1999 emis de BNP DANIEL CRISTEA;	
B1	A1
Intabulare, drept de PROPRIETATE, cumpărare, dobandit prin Conventie, cota actuala 1/1, cota initiala 1/1	
1) TODEA IOAN , și soția	
2) TODEA RODICA , bun comun	

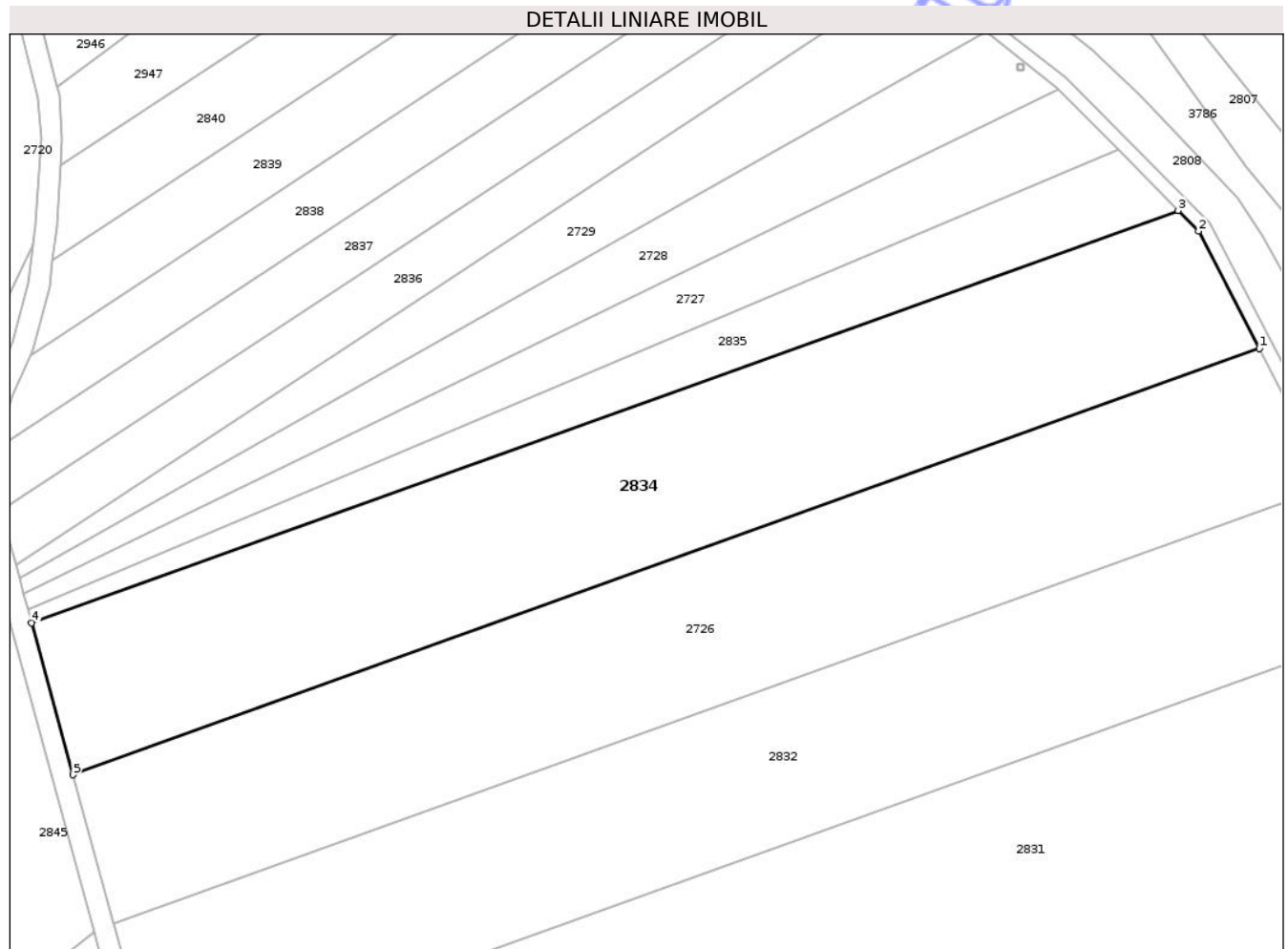
C. Partea III. SARCINI .

Inscrieri privind dezmembramintele dreptului de proprietate, drepturi reale de garanție și sarcini	Referințe
NU SUNT	

Teren

Nr cadastral	Suprafața (mp)*	Observații / Referințe
	7.000	

* Suprafața este determinată în planul de proiecție Stereo 70.



Date referitoare la teren

Crt	Categorie folosință	Intra vilan	Suprafața (mp)	Tarla	Parcelă	Nr. topo	Observații / Referințe
1	arabil	NU	7.000	16	343/27	-	

Lungime Segmente

1) Valorile lungimilor segmentelor sunt obținute din proiecție în plan.

Punct început	X / Y	Punct sfârșit	X / Y	Lungime segment (** (m)
1	473.535,361 528.178,071	2	473.523,828 528.200,241	24.99
2	473.523,828 528.200,241	3	473.519,97 528.204,138	5.484
3	473.519,97 528.204,138	4	473.302,805 528.126,135	230.749
4	473.302,805 528.126,135	5	473.310,697 528.097,375	29.823
5	473.310,697 528.097,375	1	473.535,361 528.178,071	238.717

** Lungimile segmentelor sunt determinate în planul de proiecție Stereo 70 și sunt rotunjite la 1 milimetru.

*** Distanța dintre puncte este formată din segmente cumulate ce sunt mai mici decât valoarea 1 milimetru.

Neutilizabil în Circuitul
Civil



DATE DESPRE IMOBILUL NR. 2835

Oficiul de Cadastru și Publicitate Imobiliară SIBIU
Biroul de Cadastru și Publicitate Imobiliară Medias

A. Partea I. Descrierea imobilului

TEREN Extravilan

Adresa: Jud. Sibiu

Nr. Crt	Nr cadastral Nr. topografic	Suprafața* (mp)	Observații / Referințe
A1		2.000	Sector cadastral:24 Teren neimprejmut;

B. Partea II. Proprietari și acte

Inscrieri privitoare la dreptul de proprietate și alte drepturi reale	Referințe
/	
Act Administrativ nr. 405/31, din 20/01/1993 emis de CJSDPAT SIBIU;	
B1	A1
Intabulare, drept de PROPRIETATE Legea 18/1991, dobandit prin Constituire, cota actuala 1/1, cota initiala 1/1 1) COSTEA RAFILA	


C. Partea III. SARCINI .

Inscrieri privind dezmembramintele dreptului de proprietate, drepturi reale de garanție și sarcini	Referințe
NU SUNT	

Teren

Nr cadastral	Suprafața (mp)*	Observații / Referințe
	2.000	

* Suprafața este determinată în planul de proiecție Stereo 70.



Date referitoare la teren

Crt	Categorie folosință	Intra vilan	Suprafața (mp)	Tarla	Parcelă	Nr. topo	Observații / Referințe
1	arabil	NU	2.000	16	350/28	-	Număr parcelă 350/19 greșit în TP

Lungime Segmente

1) Valorile lungimilor segmentelor sunt obținute din proiecție în plan.

Punct început	X / Y	Punct sfârșit	X / Y	Lungime segment (** (m)
1	473.519,97 528.204,138	2	473.508,652 528.215,694	16.175
2	473.508,652 528.215,694	3	473.302,082 528.128,771	224.113
3	473.302,082 528.128,771	4	473.302,805 528.126,135	2.733
4	473.302,805 528.126,135	1	473.519,97 528.204,138	230.749

** Lungimile segmentelor sunt determinate în planul de proiecție Stereo 70 și sunt rotunjite la 1 milimetru.

*** Distanţa dintre puncte este formată din segmente cumulate ce sunt mai mici decât valoarea 1 milimetru.

Neutilizabil în Circuitul
Civil

**DATE DESPRE IMOBILUL NR. 2836**

Oficiul de Cadastru și Publicitate Imobiliară SIBIU
Biroul de Cadastru și Publicitate Imobiliară Medias

A. Partea I. Descrierea imobilului

TEREN Extravilan

Adresa: Jud. Sibiu

Nr. Crt	Nr cadastral Nr. topografic	Suprafața* (mp)	Observații / Referințe
A1		2.000	Sector cadastral:24 Teren neimprejmut;

B. Partea II. Proprietari și acte

Inscrieri privitoare la dreptul de proprietate și alte drepturi reale	Referințe
/	
Act Administrativ nr. 436/31, din 22/01/1993 emis de CJSDPAT SIBIU;	
B1	A1
Intabulare, drept de PROPRIETATE Legea 18/1991, dobandit prin Constituire, cota actuala 1/1, cota initiala 1/1 1) NICULA ION	


C. Partea III. SARCINI .

Inscrieri privind dezmembramintele dreptului de proprietate, drepturi reale de garanție și sarcini	Referințe
NU SUNT	

Teren

Nr cadastral	Suprafața (mp)*	Observații / Referințe
	2.000	

* Suprafața este determinată în planul de proiecție Stereo 70.



Date referitoare la teren

Crt	Categorie folosință	Intra vilan	Suprafața (mp)	Tarla	Parcelă	Nr. topo	Observații / Referințe
1	arabil	NU	2.000	16	343/32	-	

Lungime Segmente

1) Valorile lungimilor segmentelor sunt obținute din proiecție în plan.

Punct început	X / Y	Punct sfârșit	X / Y	Lungime segment (** (m)
1	473.297,009 528.147,256	2	473.299,793 528.137,112	10.519
2	473.299,793 528.137,112	3	473.469,53 528.248,912	203.248
3	473.469,53 528.248,912	4	473.461,234 528.255,425	10.547
4	473.461,234 528.255,425	1	473.297,009 528.147,256	196.648

** Lungimile segmentelor sunt determinate în planul de proiecție Stereo 70 și sunt rotunjite la 1 milimetru.

*** Distanţa dintre puncte este formată din segmente cumulate ce sunt mai mici decât valoarea 1 milimetru.

Neutilizabil în Circuitul
Civil



DATE DESPRE IMOBILUL NR. 2839

Oficiul de Cadastru și Publicitate Imobiliară SIBIU
Biroul de Cadastru și Publicitate Imobiliară Medias

A. Partea I. Descrierea imobilului

TEREN Extravilan

Adresa: Jud. Sibiu

Nr. Crt	Nr cadastral Nr. topografic	Suprafața* (mp)	Observații / Referințe
A1		2.000	Sector cadastral:24 Teren neimprejmut;

B. Partea II. Proprietari și acte

Inscrieri privitoare la dreptul de proprietate și alte drepturi reale	Referințe
/	
Act Administrativ nr. 427/31, din 22/01/1993 emis de CJSDPAT SIBIU;	
B1	A1
Intabulare, drept de PROPRIETATE Legea 18/1991, dobandit prin Constituire, cota actuala 1/1, cota initiala 1/1 1) ZÎRBU ANA	

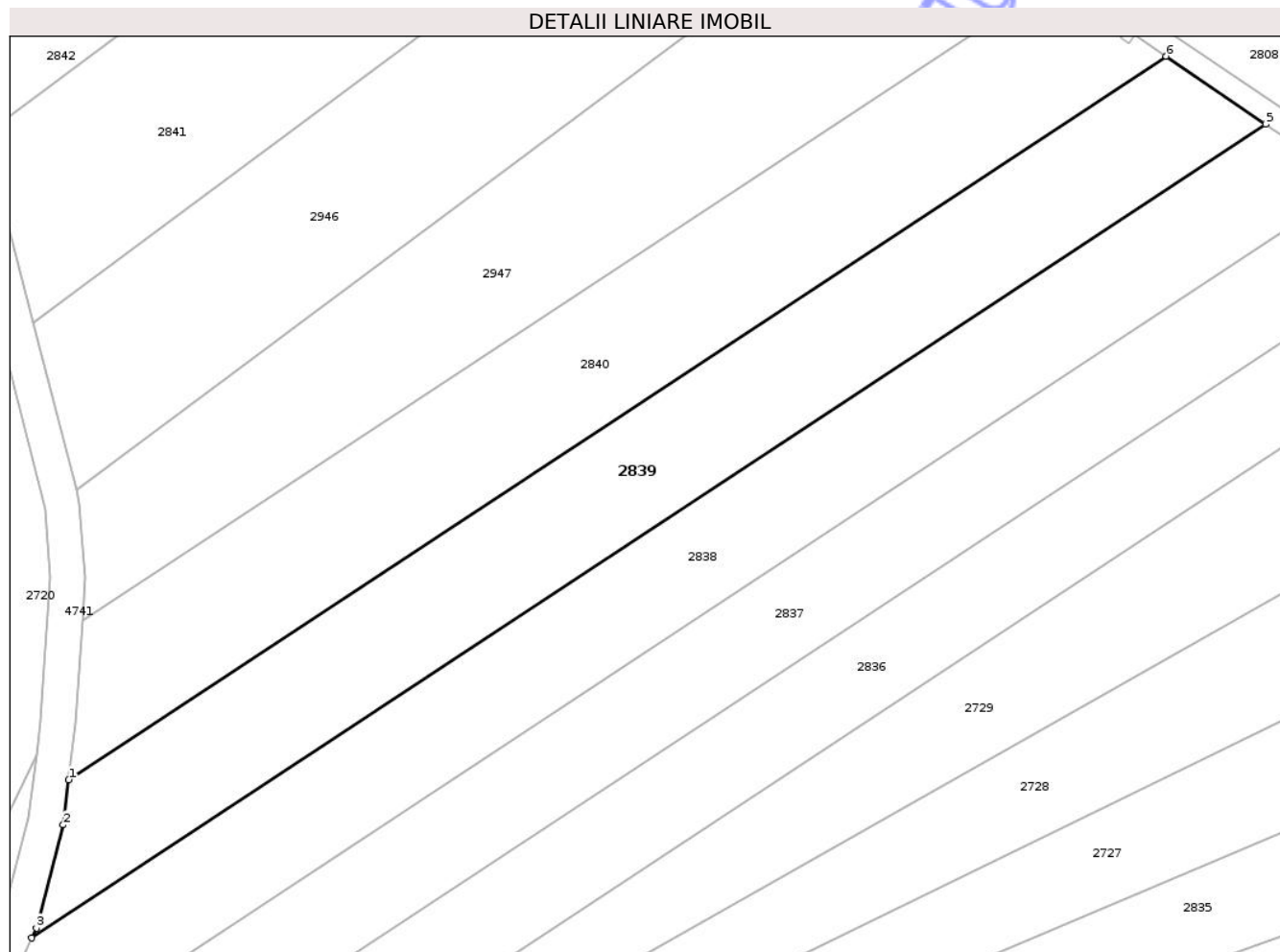
C. Partea III. SARCINI .

Inscrieri privind dezmembramintele dreptului de proprietate, drepturi reale de garanție și sarcini	Referințe
NU SUNT	

Teren

Nr cadastral	Suprafața (mp)*	Observații / Referințe
	2.000	

* Suprafața este determinată în planul de proiecție Stereo 70.



Date referitoare la teren

Crt	Categorie folosință	Intra vilan	Suprafața (mp)	Tarla	Parcelă	Nr. topo	Observații / Referințe
1	arabil	NU	2.000	16	343/35	-	

Lungime Segmente

1) Valorile lungimilor segmentelor sunt obținute din proiecție în plan.

Punct început	X / Y	Punct sfârșit	X / Y	Lungime segment (** (m)
1	473.306,792 528.194,716	2	473.306,174 528.189,612	5.141
2	473.306,174 528.189,612	3	473.303,113 528.177,935	12.072
3	473.303,113 528.177,935	4	473.302,584 528.176,781	1.269
4	473.302,584 528.176,781	5	473.442,668 528.269,049	167.741
5	473.442,668 528.269,049	6	473.431,36 528.276,765	13.69

Punct început	X / Y	Punct sfârșit	X / Y	Lungime segment (** (m)
6	473.431,36 528.276,765	1	473.306,792 528.194,716	149.162

** Lungimile segmentelor sunt determinate în planul de proiecție Stereo 70 și sunt rotunjite la 1 milimetru.

*** Distanța dintre puncte este formată din segmente cumulate ce sunt mai mici decât valoarea 1 milimetru.

Neutilizabil în Circuitul Civil

**DATE DESPRE IMOBILUL NR. 2840**

Oficiul de Cadastru și Publicitate Imobiliară SIBIU
Biroul de Cadastru și Publicitate Imobiliară Medias

A. Partea I. Descrierea imobilului

TEREN Extravilan

Adresa: Jud. Sibiu

Nr. Crt	Nr cadastral Nr. topografic	Suprafața* (mp)	Observații / Referințe
A1		2.000	Sector cadastral:24 Teren neimprejmut;

B. Partea II. Proprietari și acte

Inscrieri privitoare la dreptul de proprietate și alte drepturi reale	Referințe
/	
Act Administrativ nr. 424/31, din 20/01/1993 emis de CJSDPAT SIBIU;	
B1	A1
Intabulare, drept de PROPRIETATE Legea 18/1991, dobandit prin Constituire, cota actuala 1/1, cota initiala 1/1 1) GAI ONIȚA	

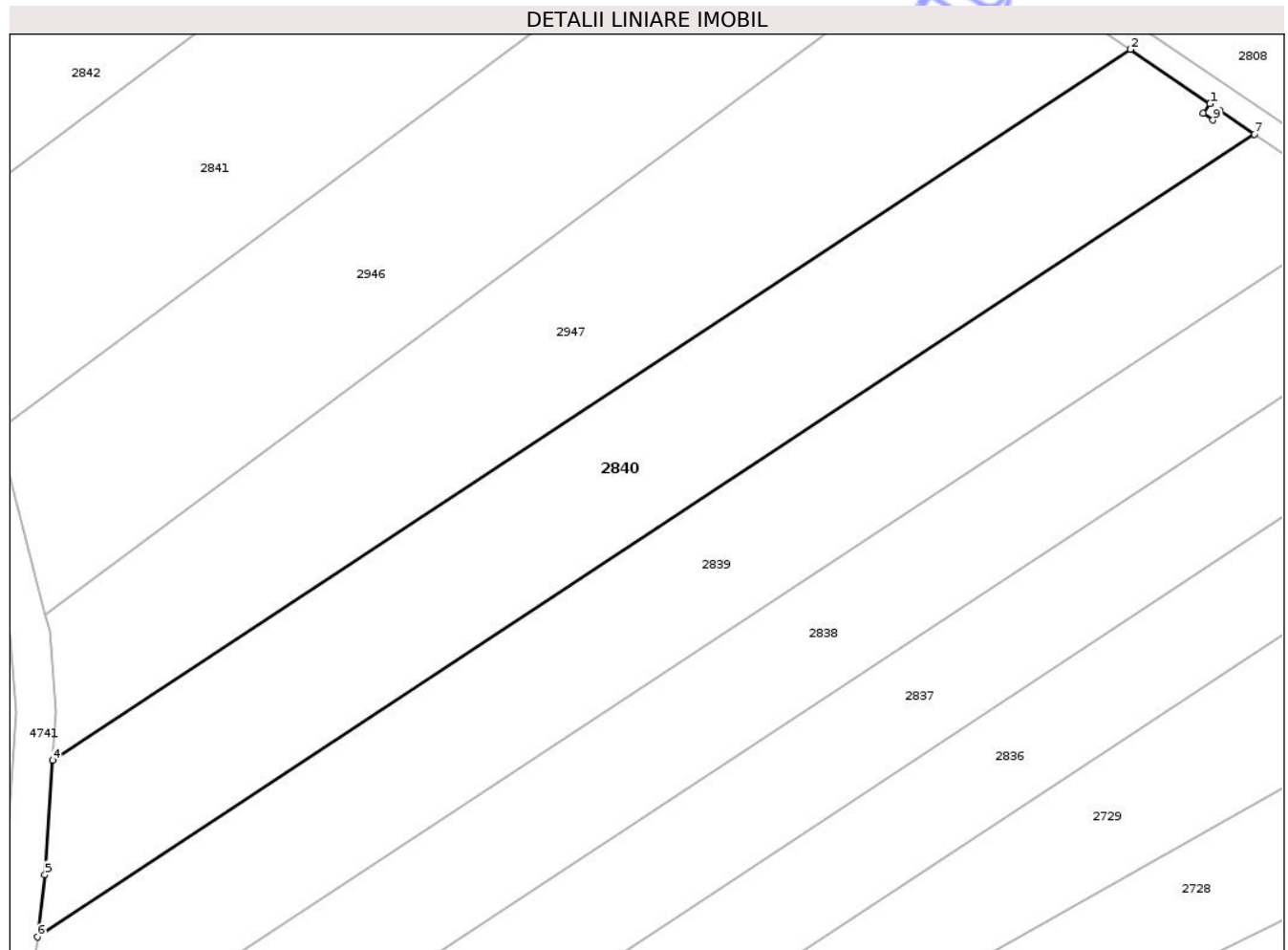
C. Partea III. SARCINI .

Inscrieri privind dezmembramintele dreptului de proprietate, drepturi reale de garanție și sarcini	Referințe
NU SUNT	

Teren

Nr cadastral	Suprafața (mp)*	Observații / Referințe
	2.000	

* Suprafața este determinată în planul de proiecție Stereo 70.



Date referitoare la teren

Crt	Categorie folosință	Intra vilan	Suprafața (mp)	Tarla	Parcelă	Nr. topo	Observații / Referințe
1	arabil	NU	2.000	16	343/36	-	

Lungime Segmente

1) Valorile lungimilor segmentelor sunt obținute din proiecție în plan.

Punct început	X / Y	Punct sfârșit	X / Y	Lungime segment (** (m)
1	473.426,794 528.279,88	2	473.418,645 528.285,441	9.866
2	473.418,645 528.285,441	3	473.418,638 528.285,445	0.008
3	473.418,638 528.285,445	4	473.308,331 528.212,79	132.085
4	473.308,331 528.212,79	5	473.307,561 528.201,07	11.745
5	473.307,561 528.201,07	6	473.306,792 528.194,716	6.4

Punct început	X / Y	Punct sfârşit	X / Y	Lungime segment (** (m)
6	473.306,792 528.194,716	7	473.431,36 528.276,765	149.162
7	473.431,36 528.276,765	8	473.427,785 528.279,204	4.328
8	473.427,785 528.279,204	9	473.427,109 528.278,213	1.2
9	473.427,109 528.278,213	10	473.426,118 528.278,889	1.2
10	473.426,118 528.278,889	1	473.426,794 528.279,88	1.2

** Lungimile segmentelor sunt determinate în planul de proiecție Stereo 70 și sunt rotunjite la 1 milimetru.

*** Distanța dintre puncte este formată din segmente cumulate ce sunt mai mici decât valoarea 1 milimetru.

Neutilizabil în Circuitul Civil

**DATE DESPRE IMOBILUL NR. 2841**

Oficiul de Cadastru și Publicitate Imobiliară SIBIU
Biroul de Cadastru și Publicitate Imobiliară Medias

A. Partea I. Descrierea imobilului

TEREN Extravilan

Adresa: Jud. Sibiu

Nr. Crt	Nr cadastral Nr. topografic	Suprafața* (mp)	Observații / Referințe
A1		2.000	Sector cadastral:24 Teren neimprejmut;

B. Partea II. Proprietari și acte

Inscrieri privitoare la dreptul de proprietate și alte drepturi reale	Referințe
/	
Act Administrativ nr. 409/31, din 20/01/1993 emis de CJSDPAT SIBIU;	
B1	A1
Intabulare, drept de PROPRIETATE Legea 18/1991, dobandit prin Constituire, cota actuala 1/1, cota initiala 1/1 1) MATIȘ ANA	

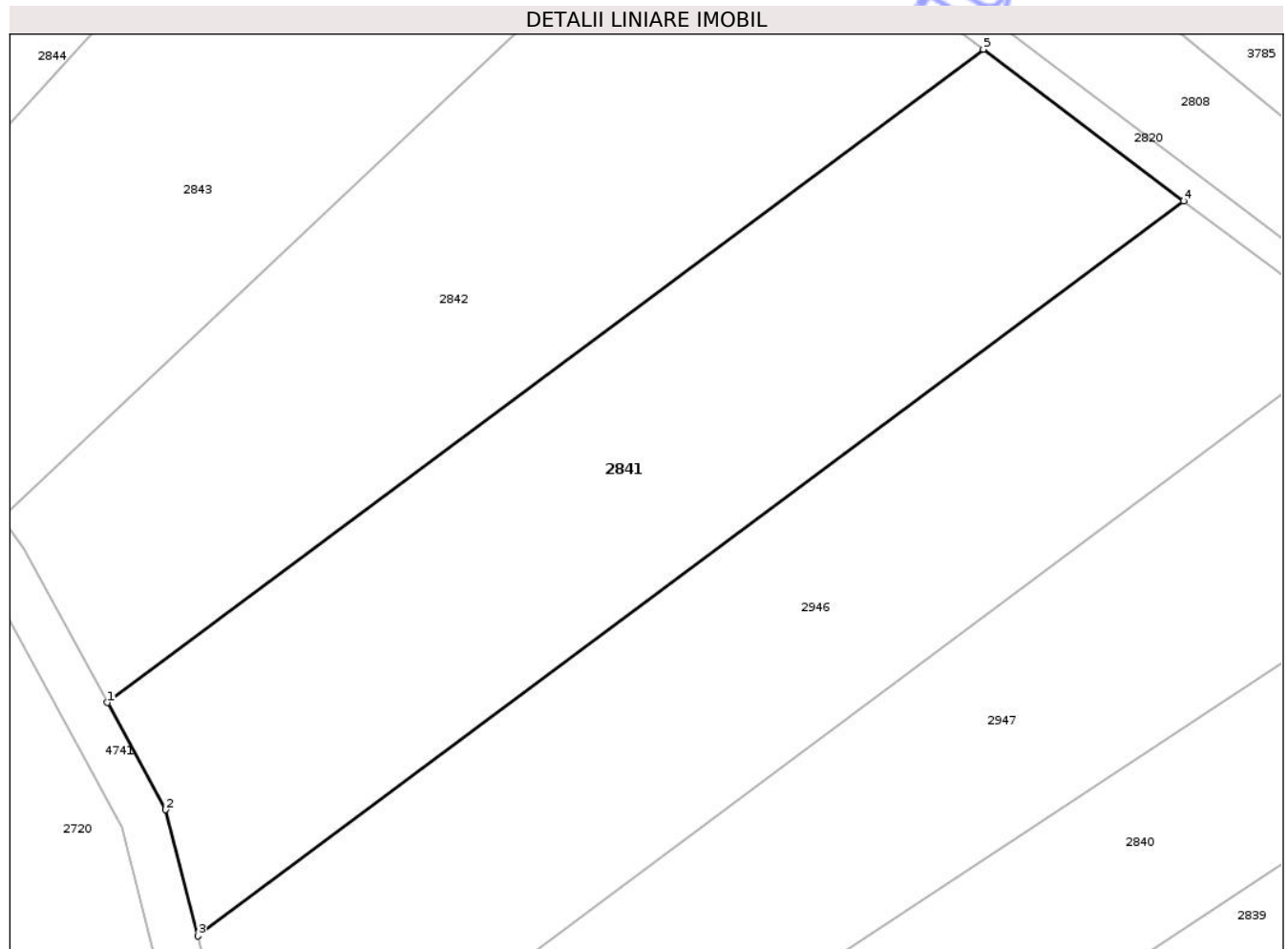
C. Partea III. SARCINI .

Inscrieri privind dezmembramintele dreptului de proprietate, drepturi reale de garanție și sarcini	Referințe
NU SUNT	

Teren

Nr cadastral	Suprafața (mp)*	Observații / Referințe
	2.000	

* Suprafața este determinată în planul de proiecție Stereo 70.



Date referitoare la teren

Crt	Categorie folosință	Intravilan	Suprafața (mp)	Tarla	Parcelă	Nr. topo	Observații / Referințe
1	arabil	NU	2.000	16	343/39	-	

Lungime Segmente

1) Valorile lungimilor segmentelor sunt obținute din proiecție în plan.

Punct început	X / Y	Punct sfârșit	X / Y	Lungime segment (** (m)
1	473.295,126 528.266,329	2	473.300,078 528.257,251	10.341
2	473.300,078 528.257,251	3	473.302,808 528.246,544	11.05
3	473.302,808 528.246,544	4	473.386,422 528.308,837	104.268
4	473.386,422 528.308,837	5	473.369,43 528.321,687	21.304
5	473.369,43 528.321,687	1	473.295,126 528.266,329	92.658

** Lungimile segmentelor sunt determinate în planul de proiecție Stereo 70 și sunt rotunjite la 1 milimetru.

*** Distanța dintre puncte este formată din segmente cumulate ce sunt mai mici decât valoarea 1 milimetru.

Neutilizabil în Circuitul
Civil

**DATE DESPRE IMOBILUL NR. 2842**

Oficiul de Cadastru și Publicitate Imobiliară SIBIU
Biroul de Cadastru și Publicitate Imobiliară Medias

A. Partea I. Descrierea imobilului

TEREN Extravilan

Adresa: Jud. Sibiu

Nr. Crt	Nr cadastral Nr. topografic	Suprafața* (mp)	Observații / Referințe
A1		2.000	Sector cadastral:24 Teren neimprejmuit;

B. Partea II. Proprietari și acte

Inscrieri privitoare la dreptul de proprietate și alte drepturi reale	Referințe
/	
Act Administrativ nr. 5466, din 15/12/2025 emis de PRIMĂRIA COMUNIE HOGHILAG;	
B1	Inscrierea posesiei, drept de PROPRIETATE, dobandit prin Lege, cota actuala 1/1, cota initiala 1/1
	1) NEIDENTIFICAT NEIDENTIFICAT
Act Normativ nr. 7, din 13/03/1996 emis de PARLAMENTUL ROMÂNIEI;	
B2	se notează mențiunea de teren pus la dispoziția locală de fond funciar

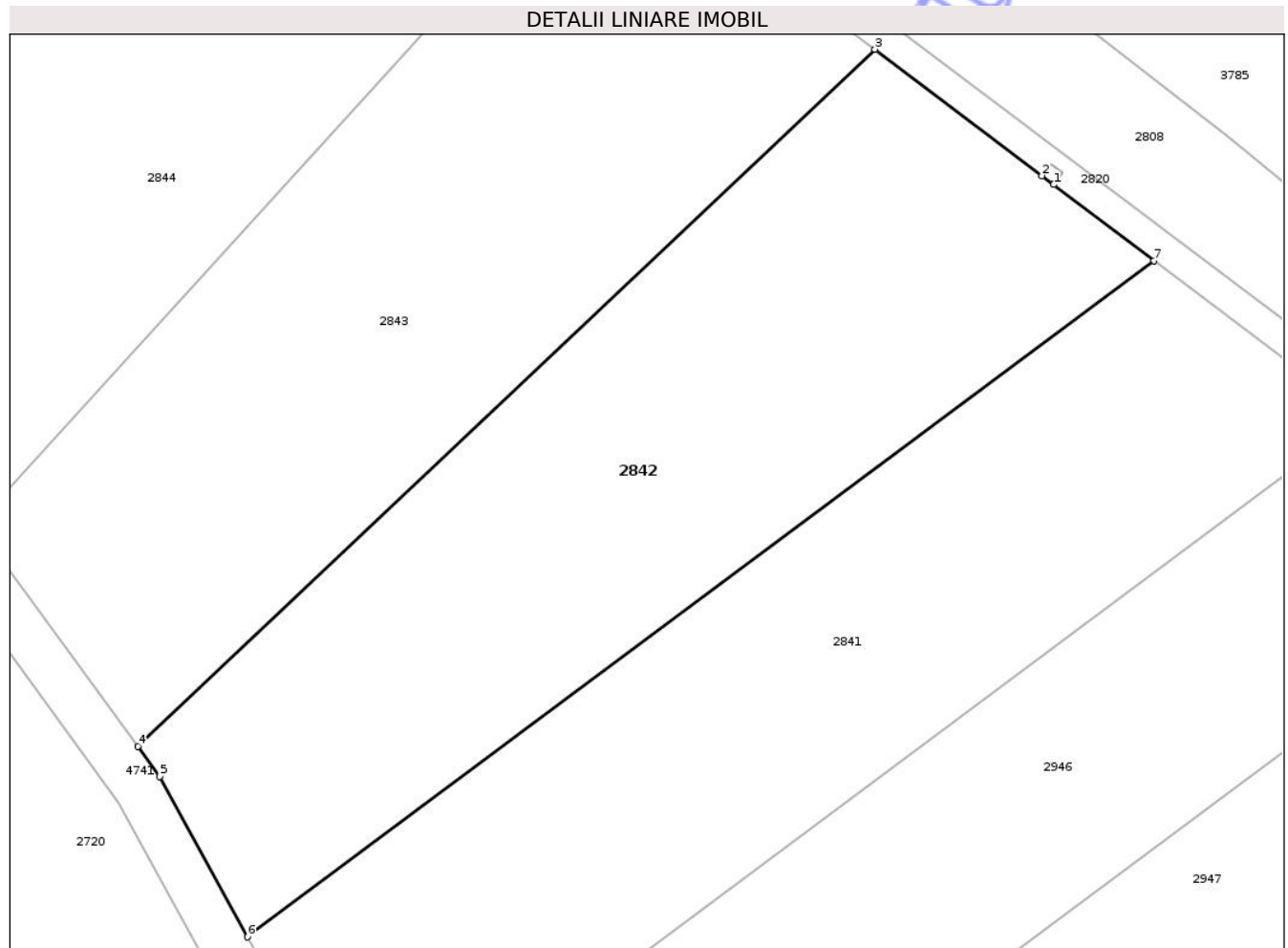
C. Partea III. SARCINI .

Inscrieri privind dezmembramintele dreptului de proprietate, drepturi reale de garanție și sarcini	Referințe
NU SUNT	

Teren

Nr cadastral	Suprafața (mp)*	Observații / Referințe
	2.000	

* Suprafața este determinată în planul de proiecție Stereo 70.



Date referitoare la teren

Crt	Categorie folosință	Intra vilan	Suprafața (mp)	Tarla	Parcelă	Nr. topo	Observații / Referințe
1	arabil	NU	2.000	16	343/40	-	

Lungime Segmente

1) Valorile lungimilor segmentelor sunt obținute din proiecție în plan.

Punct început	X / Y	Punct sfârșit	X / Y	Lungime segment (** (m)
1	473.361,199 528.327,912	2	473.360,242 528.328,636	1.2
2	473.360,242 528.328,636	3	473.346,555 528.338,986	17.16
3	473.346,555 528.338,986	4	473.286,153 528.281,931	83.088
4	473.286,153 528.281,931	5	473.287,957 528.279,471	3.051
5	473.287,957 528.279,471	6	473.295,126 528.266,329	14.97

Punct început	X / Y	Punct sfârșit	X / Y	Lungime segment (** (m)
6	473.295,126 528.266,329	7	473.369,43 528.321,687	92.658
7	473.369,43 528.321,687	1	473.361,199 528.327,912	10.32

** Lungimile segmentelor sunt determinate în planul de proiecție Stereo 70 și sunt rotunjite la 1 milimetru.

*** Distanța dintre puncte este formată din segmente cumulate ce sunt mai mici decât valoarea 1 milimetru.

Neutilizabil în Circuitul Civil

**DATE DESPRE IMOBILUL NR. 2843**

Oficiul de Cadastru și Publicitate Imobiliară SIBIU
Biroul de Cadastru și Publicitate Imobiliară Medias

A. Partea I. Descrierea imobilului

TEREN Extravilan

Adresa: Jud. Sibiu

Nr. Crt	Nr cadastral Nr. topografic	Suprafața* (mp)	Observații / Referințe
A1		2.000	Sector cadastral:24 Teren neimprejmit;

B. Partea II. Proprietari și acte

Inscrieri privitoare la dreptul de proprietate și alte drepturi reale	Referințe
/	
Act Administrativ nr. 438/31, din 22/01/1993 emis de CJSDPAT SIBIU;	
B1	A1
Intabulare, drept de PROPRIETATE, Legea 18/1991, dobandit prin Constituire, cota actuala 1/1, cota initiala 1/1	
1) COSTEA IOAN DEFUNCT:Da	

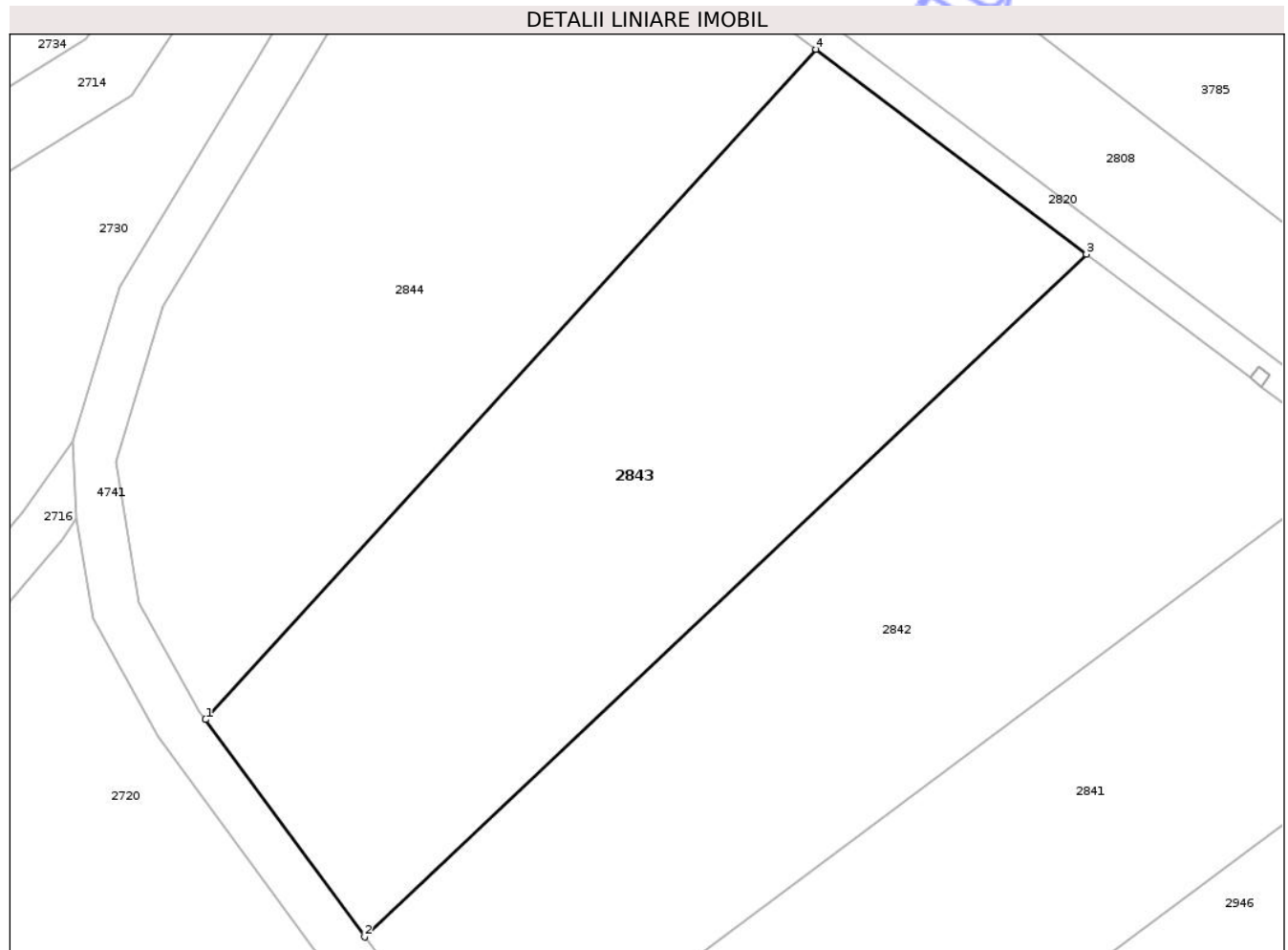
C. Partea III. SARCINI .

Inscrieri privind dezmembramintele dreptului de proprietate, drepturi reale de garanție și sarcini	Referințe
NU SUNT	

Teren

Nr cadastral	Suprafața (mp)*	Observații / Referințe
	2.000	

* Suprafața este determinată în planul de proiecție Stereo 70.



Date referitoare la teren

Crt	Categorie folosință	Intra vilan	Suprafața (mp)	Tarla	Parcelă	Nr. topo	Observații / Referințe
1	arabil	NU	2.000	16	386/1	-	Număr tarla 22 greșit în TP

Lungime Segmente

1) Valorile lungimilor segmentelor sunt obținute din proiecție în plan.

Punct început	X / Y	Punct sfârșit	X / Y	Lungime segment (** (m)
1	473.272,831 528.300,095	2	473.286,153 528.281,931	22.526
2	473.286,153 528.281,931	3	473.346,555 528.338,986	83.088
3	473.346,555 528.338,986	4	473.323,915 528.356,107	28.385
4	473.323,915 528.356,107	1	473.272,831 528.300,095	75.808

** Lungimile segmentelor sunt determinate în planul de proiecție Stereo 70 și sunt rotunjite la 1 milimetru.

*** Distanţa dintre puncte este formată din segmente cumulate ce sunt mai mici decât valoarea 1 milimetru.

Neutilizabil în Circuitul
Civil

**DATE DESPRE IMOBILUL NR. 2844**

Oficiul de Cadastru și Publicitate Imobiliară SIBIU
Biroul de Cadastru și Publicitate Imobiliară Medias

A. Partea I. Descrierea imobilului

TEREN Extravilan

Adresa: Jud. Sibiu

Nr. Crt	Nr cadastral Nr. topografic	Suprafața* (mp)	Observații / Referințe
A1	100676	2.000	Sector cadastral:24 Teren neimprejmut;

B. Partea II. Proprietari și acte

Inscrieri privitoare la dreptul de proprietate și alte drepturi reale	Referințe
6565 / 01/04/2016	
Act Notarial nr. 342, din 25/03/2016 emis de URIAN MARCEL COSMIN;	
B5	A1
Intabulare, drept de PROPRIETATEcumpărare, dobândit prin Conventie, cota actuala 1/1, cota initiala 1/1	
1) TODEA MARCEL , și soția	
2) TODEA CARMEN-MARIANA , bun comun	

C. Partea III. SARCINI .

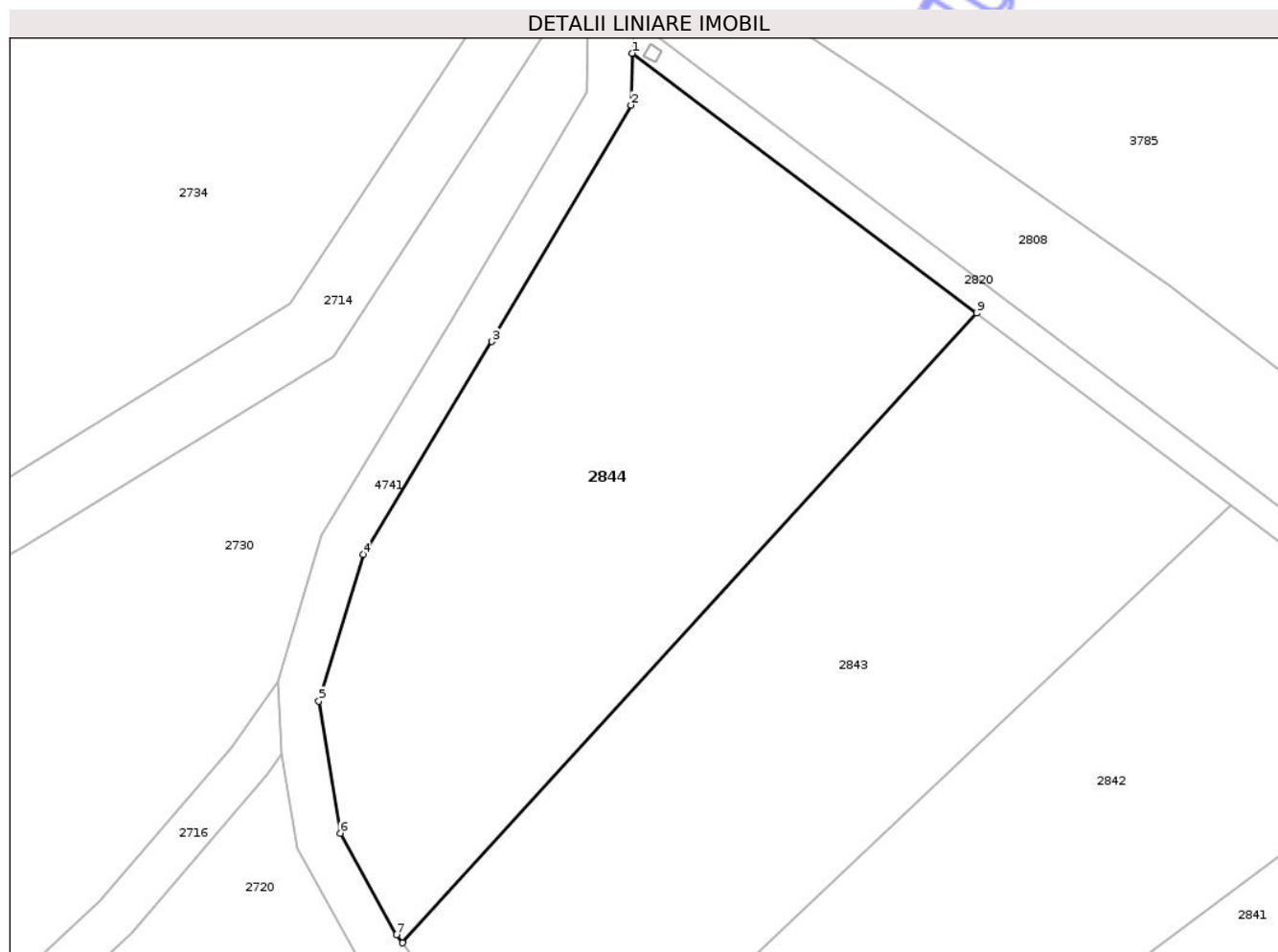
Inscrieri privind dezmembramintele dreptului de proprietate, drepturi reale de garanție și sarcini	Referințe
NU SUNT	

Anexa Nr. 1 La Partea I

Teren

Nr cadastral	Suprafața (mp)*	Observații / Referințe
100676	2.000	

* Suprafața este determinată în planul de proiecție Stereo 70.



Date referitoare la teren

Crt	Categorie folosință	Intra vilan	Suprafața (mp)	Tarla	Parcelă	Nr. topo	Observații / Referințe
1	arabil	NU	2.000	16	343/42	-	

Lungime Segmente

1) Valorile lungimilor segmentelor sunt obținute din proiecție în plan.

Punct început	X / Y	Punct sfârșit	X / Y	Lungime segment (** (m)
1	473.293,281 528.379,221	2	473.293,162 528.374,615	4.608
2	473.293,162 528.374,615	3	473.280,775 528.353,568	24.422
3	473.280,775 528.353,568	4	473.269,309 528.334,656	22.116
4	473.269,309 528.334,656	5	473.265,368 528.321,609	13.629
5	473.265,368 528.321,609	6	473.267,272 528.309,84	11.922

Punct început	X / Y	Punct sfârșit	X / Y	Lungime segment (** (m)
6	473.267,272 528.309,84	7	473.272,298 528.300,822	10.324
7	473.272,298 528.300,822	8	473.272,831 528.300,095	0.901
8	473.272,831 528.300,095	9	473.323,915 528.356,107	75.808
9	473.323,915 528.356,107	1	473.293,281 528.379,221	38.376

** Lungimile segmentelor sunt determinate în planul de proiecție Stereo 70 și sunt rotunjite la 1 milimetru.

*** Distanța dintre puncte este formată din segmente cumulate ce sunt mai mici decât valoarea 1 milimetru.

Neutilizabil în Circuitul Civil

**DATE DESPRE IMOBILUL NR. 2845**

Oficiul de Cadastru și Publicitate Imobiliară SIBIU
Biroul de Cadastru și Publicitate Imobiliară Medias

A. Partea I. Descrierea imobilului

TEREN Extravilan

Adresa: Jud. Sibiu

Nr. Crt	Nr cadastral Nr. topografic	Suprafața* (mp)	Observații / Referințe
A1	100975	7.000	Sector cadastral:25 Teren neimprejmuit;

B. Partea II. Proprietari și acte

Inscrieri privitoare la dreptul de proprietate și alte drepturi reale	Referințe
5447 / 16/03/2018	
Act Notarial nr. AUT 63, din 09/03/2018 emis de POP DIDONA VOICHITA;	
B4	A1
Intabulare, drept de PROPRIETATE, cumparare, dobandit prin Conventie, cota actuala 1/1, cota initiala 1/1	
1) FILIP ALEXANDRU, si sotia	
2) DANIȘ BEATRICE-SIMONA, bun comun	

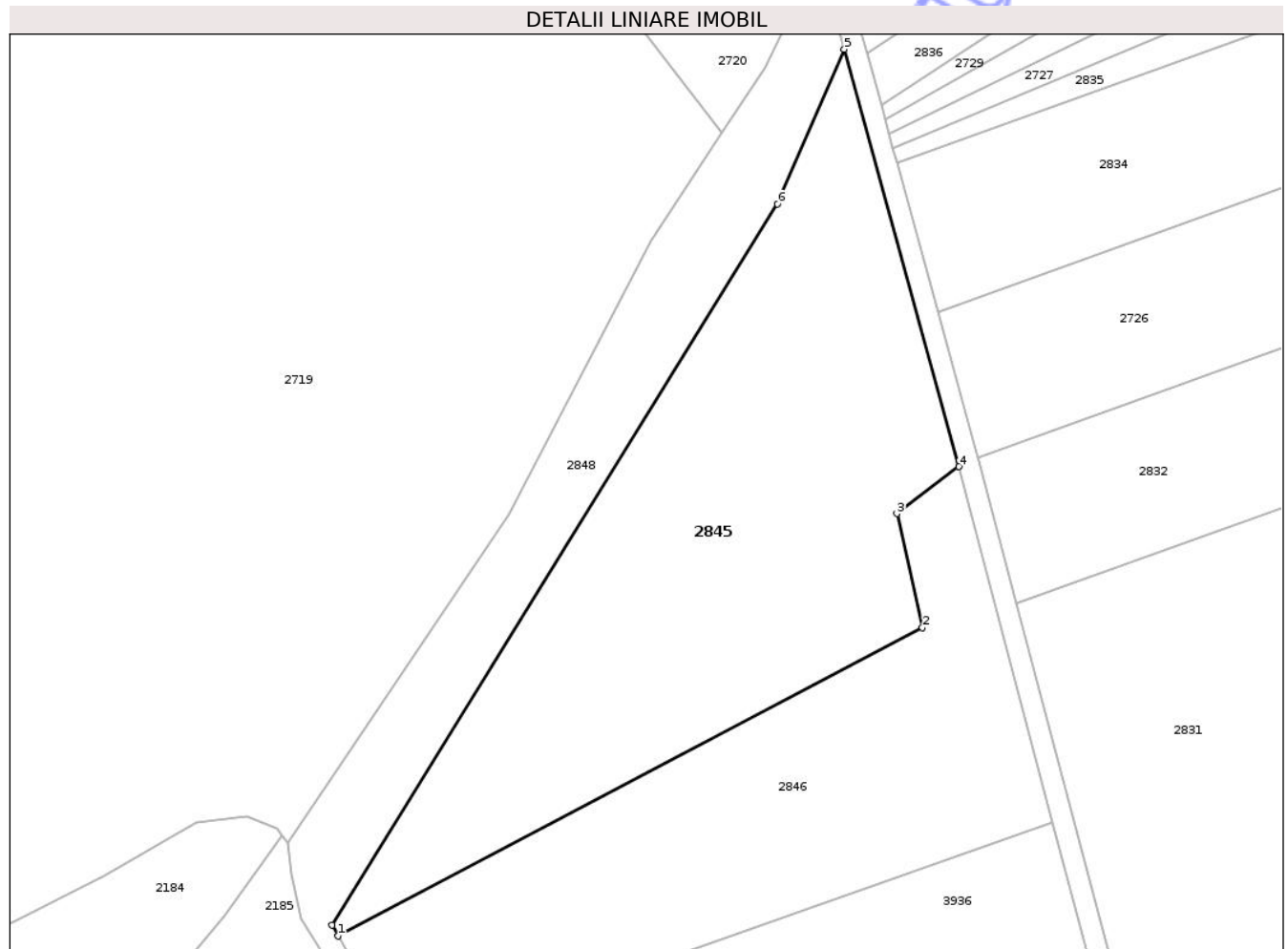
C. Partea III. SARCINI .

Inscrieri privind dezmembramintele dreptului de proprietate, drepturi reale de garanție și sarcini	Referințe
NU SUNT	

Teren

Nr cadastral	Suprafața (mp)*	Observații / Referințe
100975	7.000	

* Suprafața este determinată în planul de proiecție Stereo 70.



Date referitoare la teren

Crt	Categorie folosință	Intravilan	Suprafața (mp)	Tarla	Parcelă	Nr. topo	Observații / Referințe
1	arabil	NU	7.000	17	356/3/1	-	Număr tarla 16 greșit în CF

Lungime Segmente

1) Valorile lungimilor segmentelor sunt obținute din proiecție în plan.

Punct început	X / Y	Punct sfârșit	X / Y	Lungime segment (** (m)
1	473.195,136 527.977,134	2	473.307,746 528.036,556	127.326
2	473.307,746 528.036,556	3	473.302,82 528.058,495	22.485
3	473.302,82 528.058,495	4	473.314,733 528.067,552	14.965
4	473.314,733 528.067,552	5	473.292,674 528.147,936	83.356
5	473.292,674 528.147,936	6	473.279,83 528.118,11	32.474

Punct început	X / Y	Punct sfârșit	X / Y	Lungime segment (** (m)
6	473.279,83 528.118,11	7	473.193,973 527.979,188	163.312
7	473.193,973 527.979,188	1	473.195,136 527.977,134	2.36

** Lungimile segmentelor sunt determinate în planul de proiecție Stereo 70 și sunt rotunjite la 1 milimetru.

*** Distanța dintre puncte este formată din segmente cumulate ce sunt mai mici decât valoarea 1 milimetru.

Neutilizabil în Circuitul Civil



DATE DESPRE IMOBILUL NR. 2846

Oficiul de Cadastru și Publicitate Imobiliară SIBIU
Biroul de Cadastru și Publicitate Imobiliară Medias

A. Partea I. Descrierea imobilului

TEREN Extravilan

Adresa: Jud. Sibiu

Nr. Crt	Nr cadastral Nr. topografic	Suprafața* (mp)	Observații / Referințe
A1		5.200	Sector cadastral:25 Teren neimprejmuit;

B. Partea II. Proprietari și acte

Inscrieri privitoare la dreptul de proprietate și alte drepturi reale	Referințe
/	
Act Administrativ nr. 453/31, din 26/01/1993 emis de CJSDPAT SIBIU;	
B1	A1
Intabulare, drept de PROPRIETATE, Legea 18/1991, dobandit prin Reconstituire, cota actuala 1/1, cota initiala 1/1	
1) FAGHIURA OTILIA 2) BÎRSAN MĂRIOARA 3) FAGHIURA NIC. 4) FAGHIURA C-TIN 5) FAGHIURA ANA	

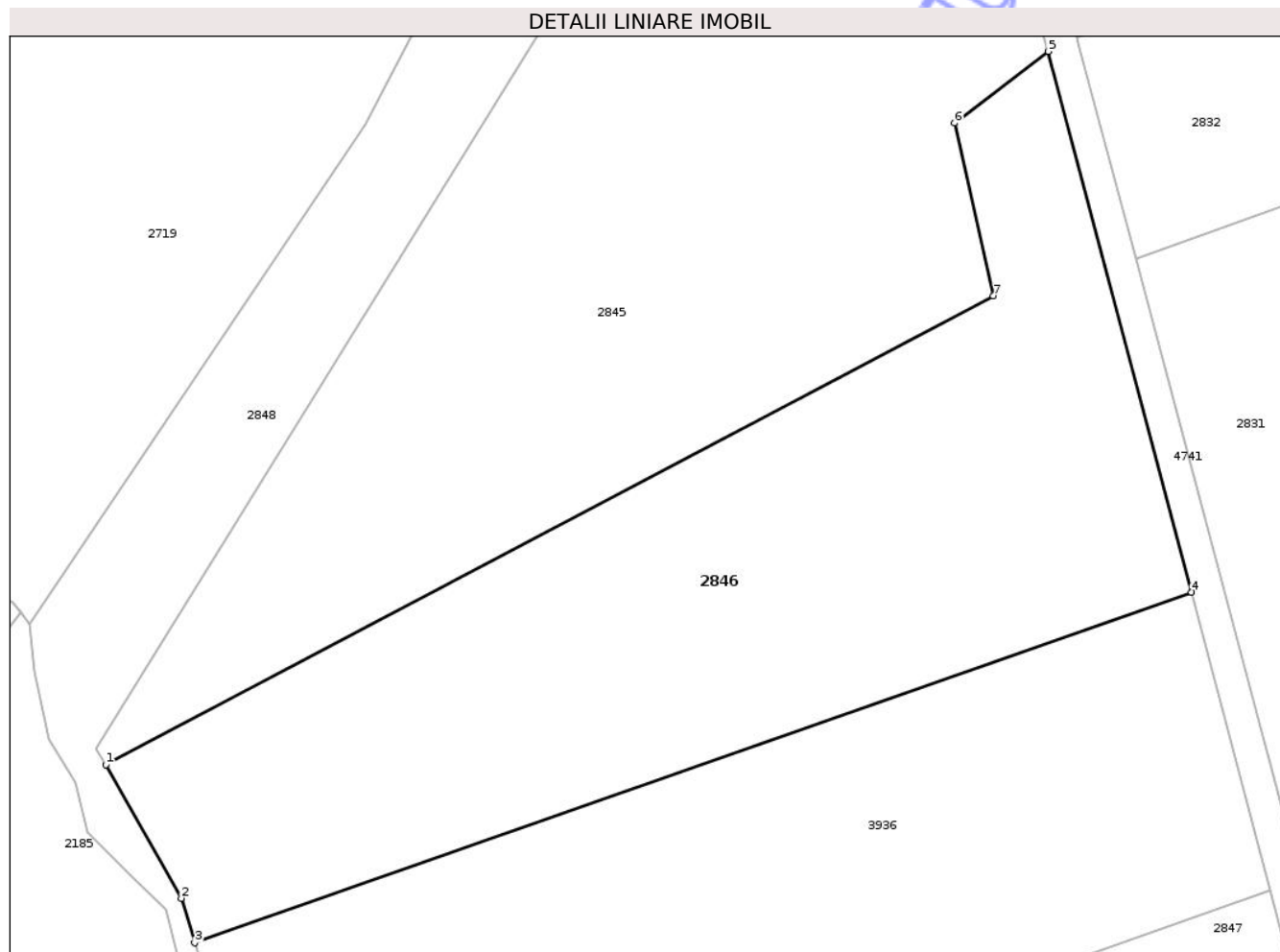
C. Partea III. SARCINI .

Inscrieri privind dezmembramintele dreptului de proprietate, drepturi reale de garanție și sarcini	Referințe
NU SUNT	

Teren

Nr cadastral	Suprafața (mp)*	Observații / Referințe
	5.200	

* Suprafața este determinată în planul de proiecție Stereo 70.



Date referitoare la teren

Crt	Categorie folosință	Intra vilan	Suprafața (mp)	Tarla	Parcelă	Nr. topo	Observații / Referințe
1	arabil	NU	5.200	17	356/3/2	-	

Lungime Segmente

1) Valorile lungimilor segmentelor sunt obținute din proiecție în plan.

Punct început	X / Y	Punct sfârșit	X / Y	Lungime segment (** (m)
1	473.195,136 527.977,134	2	473.204,708 527.960,223	19.432
2	473.204,708 527.960,223	3	473.206,421 527.954,586	5.892
3	473.206,421 527.954,586	4	473.332,92 527.999,021	134.076
4	473.332,92 527.999,021	5	473.314,733 528.067,552	70.903
5	473.314,733 528.067,552	6	473.302,82 528.058,495	14.965

Punct început	X / Y	Punct sfârșit	X / Y	Lungime segment (** (m)
6	473.302,82 528.058,495	7	473.307,746 528.036,556	22.485
7	473.307,746 528.036,556	1	473.195,136 527.977,134	127.326

** Lungimile segmentelor sunt determinate în planul de proiecție Stereo 70 și sunt rotunjite la 1 milimetru.

*** Distanța dintre puncte este formată din segmente cumulate ce sunt mai mici decât valoarea 1 milimetru.

Neutilizabil în Circuitul Civil

**DATE DESPRE IMOBILUL NR. 2847**

Oficiul de Cadastru și Publicitate Imobiliară SIBIU
Biroul de Cadastru și Publicitate Imobiliară Medias

A. Partea I. Descrierea imobilului

TEREN Extravilan

Adresa: Jud. Sibiu

Nr. Crt	Nr cadastral Nr. topografic	Suprafața* (mp)	Observații / Referințe
A1		5.000	Sector cadastral:25 Teren neimprejmuit;

B. Partea II. Proprietari și acte

Inscrieri privitoare la dreptul de proprietate și alte drepturi reale	Referințe
/	
Act Administrativ nr. 472/31, din 29/01/1993 emis de CJSDPAT SIBIU;	
B1	A1
Intabulare, drept de PROPRIETATE, Legea 18/1991, dobandit prin Constituire, cota actuala 1/1, cota initiala 1/1	
1) COSTEA ILIE DEFUNCT:Da	

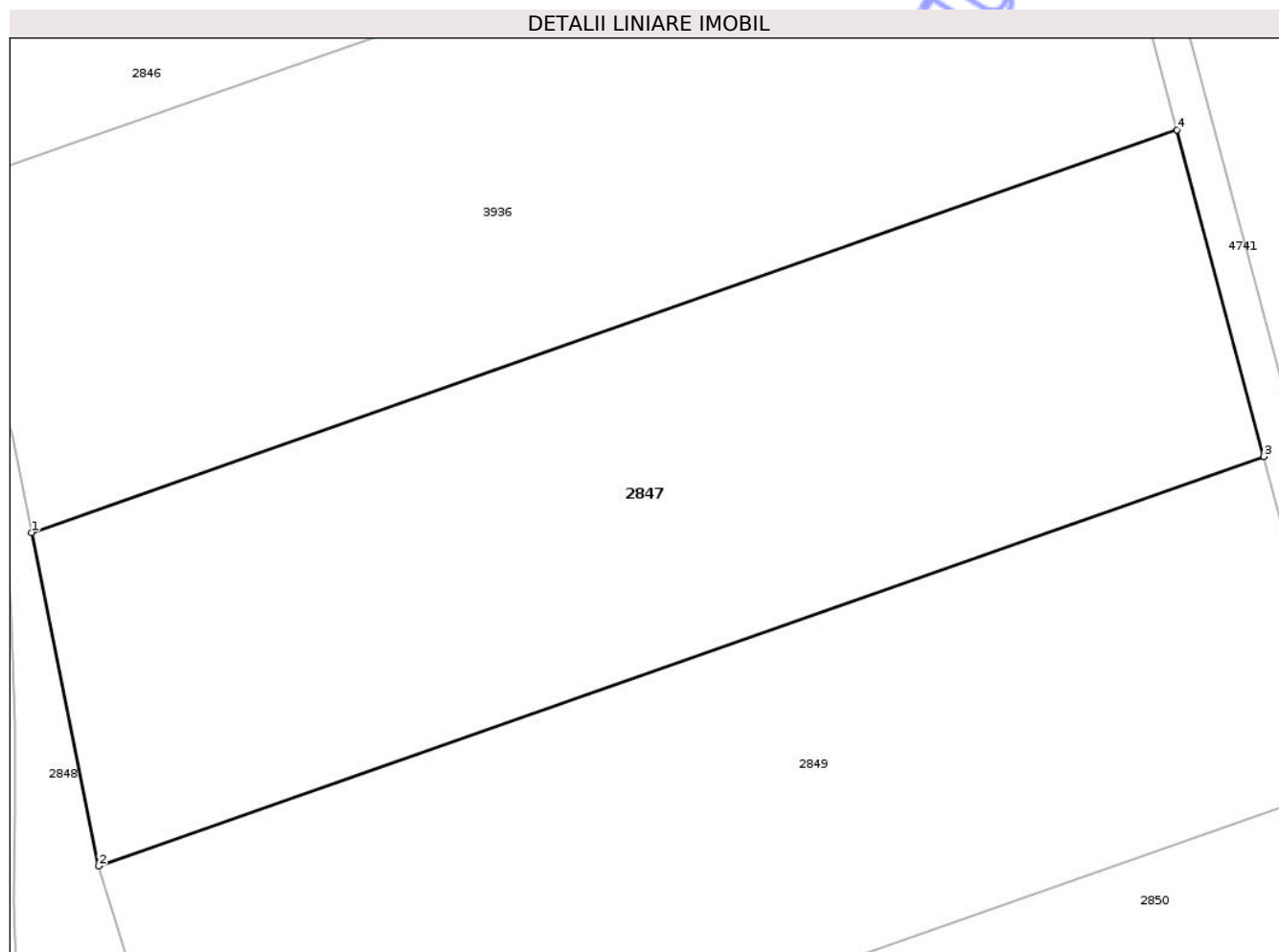
C. Partea III. SARCINI .

Inscrieri privind dezmembramintele dreptului de proprietate, drepturi reale de garanție și sarcini	Referințe
NU SUNT	

Teren

Nr cadastral	Suprafața (mp)*	Observații / Referințe
	5.000	

* Suprafața este determinată în planul de proiecție Stereo 70.



Date referitoare la teren

Crt	Categorie folosință	Intra vilan	Suprafața (mp)	Tarla	Parcelă	Nr. topo	Observații / Referințe
1	arabil	NU	5.000	17	356/3/3	-	

Lungime Segmente

1) Valorile lungimilor segmentelor sunt obținute din proiecție în plan.

Punct început	X / Y	Punct sfârșit	X / Y	Lungime segment (** (m)
1	473.216,776 527.916,946	2	473.224,172 527.880,246	37.438
2	473.224,172 527.880,246	3	473.352,479 527.925,317	135.993
3	473.352,479 527.925,317	4	473.342,94 527.961,263	37.19
4	473.342,94 527.961,263	1	473.216,776 527.916,946	133.721

** Lungimile segmentelor sunt determinate în planul de proiecție Stereo 70 și sunt rotunjite la 1 milimetru.

*** Distanţa dintre puncte este formată din segmente cumulate ce sunt mai mici decât valoarea 1 milimetru.

Neutilizabil în Circuitul
Civil

**DATE DESPRE IMOBILUL NR. 2848**

Oficiul de Cadastru și Publicitate Imobiliară SIBIU
Biroul de Cadastru și Publicitate Imobiliară Medias

A. Partea I. Descrierea imobilului

TEREN Extravilan

Adresa: Jud. Sibiu

Nr. Crt	Nr cadastral Nr. topografic	Suprafața* (mp)	Observații / Referințe
A1		23.108	Sector cadastral:25 Teren neimprejmuit;

B. Partea II. Proprietari și acte

Inscrieri privitoare la dreptul de proprietate și alte drepturi reale	Referințe
/	
Act Administrativ nr. 5466, din 15/12/2025 emis de PRIMĂRIA COMUNIE HOGHILAG;	
B1	Inscrierea posesiei, drept de PROPRIETATE, dobandit prin Lege, cota actuala 1/1, cota initiala 1/1 1) NEIDENTIFICAT NEIDENTIFICAT
Act Normativ nr. 7, din 13/03/1996 emis de PARLAMENTUL ROMÂNIEI;	
B2	se notează mențiunea de proprietar neidentificat, rezerva comisiei locale de fond funciar

C. Partea III. SARCINI .

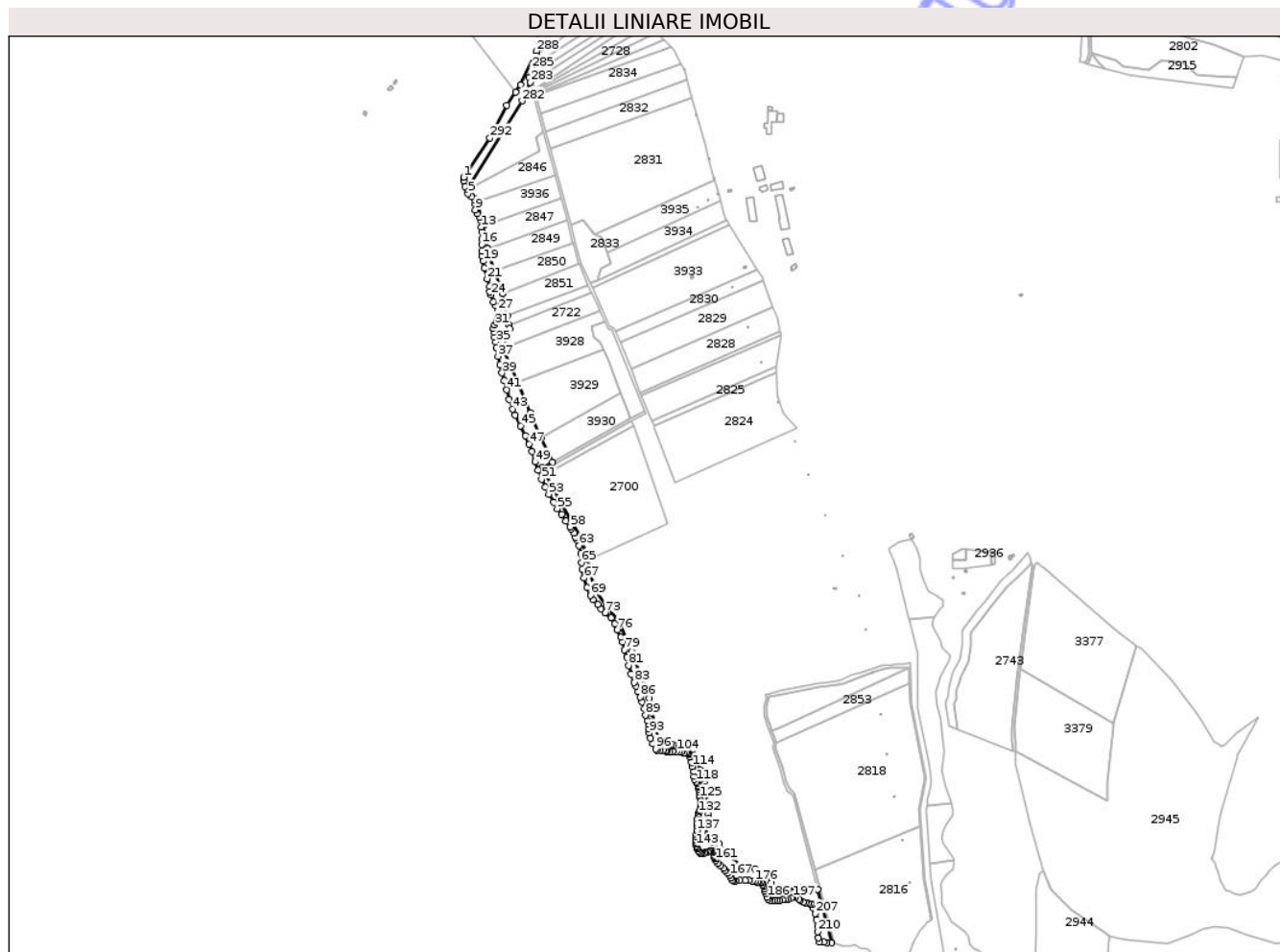
Inscrieri privind dezmembramentele dreptului de proprietate, drepturi reale de garanție și sarcini	Referințe
NU SUNT	

Anexa Nr. 1 La Partea I

Teren

Nr cadastral	Suprafața (mp)*	Observații / Referințe
	23.108	

* Suprafața este determinată în planul de proiecție Stereo 70.



Date referitoare la teren

Crt	Categorie folosință	Intravilan	Suprafața (mp)	Tarla	Parcelă	Nr. topo	Observații / Referințe
1	faneata	NU	23.108	17	358,363,364	-	

Lungime Segmente

1) Valorile lungimilor segmentelor sunt obținute din proiecție în plan.

Punct început	X / Y	Punct sfârșit	X / Y	Lungime segment	Punct început	X / Y	Punct sfârșit	X / Y	Lungime segment	Punct început	X / Y	Punct sfârșit	X / Y	Lungime segment
1	473.185,467 527.994,965	2	473.186,007 527.989,021	5.968	2	473.186,007 527.989,021	3	473.187,898 527.980,426	8.801	3	473.187,898 527.980,426	4	473.191,339 527.974,924	6.489
4	473.191,339 527.974,924	5	473.192,888 527.968,562	6.548	5	473.192,888 527.968,562	6	473.198,22 527.963,233	7.538	6	473.198,22 527.963,233	7	473.202,864 527.958,763	6.446
7	473.202,864 527.958,763	8	473.204,414 527.952,058	6.882	8	473.204,414 527.952,058	9	473.204,758 527.942,602	9.462	9	473.204,758 527.942,602	10	473.206,992 527.936,07	6.903
10	473.206,992 527.936,07	11	473.211,467 527.930,739	6.96	11	473.211,467 527.930,739	12	473.213,702 527.924,722	6.419	12	473.213,702 527.924,722	13	473.214,218 527.914,922	9.814
13	473.214,218 527.914,922	14	473.214,562 527.907,186	7.744	14	473.214,562 527.907,186	15	473.214,946 527.895,781	11.411	15	473.214,946 527.895,781	16	473.214,946 527.886,497	9.284
16	473.214,946 527.886,497	17	473.214,775 527.876,353	10.145	17	473.214,775 527.876,353	18	473.215,119 527.868,445	7.915	18	473.215,119 527.868,445	19	473.217,356 527.860,02	8.717

Punct început	X / Y	Punct sfârșit	X / Y	Lungime segment	Punct început	X / Y	Punct sfârșit	X / Y	Lungime segment	Punct început	X / Y	Punct sfârșit	X / Y	Lungime segment
19	473.217,356 527.860,02	20	473.218,903 527.848,501	11.622	20	473.218,903 527.848,501	21	473.223,77 527.831,513	17.671	21	473.223,77 527.831,513	22	473.227,603 527.819,813	12.312
22	473.227,603 527.819,813	23	473.228,007 527.810,334	9.488	23	473.228,007 527.810,334	24	473.229,823 527.805,896	4.795	24	473.229,823 527.805,896	25	473.233,659 527.794,197	12.312
25	473.233,659 527.794,197	26	473.237,291 527.788,55	6.714	26	473.237,291 527.788,55	27	473.240,722 527.779,473	9.704	27	473.240,722 527.779,473	28	473.241,511 527.772,494	7.023
28	473.241,511 527.772,494	29	473.241,267 527.765,815	6.683	29	473.241,267 527.765,815	30	473.238,838 527.761,93	4.582	30	473.238,838 527.761,93	31	473.235,92 527.757,194	5.563
31	473.235,92 527.757,194	32	473.233,978 527.751,244	6.259	32	473.233,978 527.751,244	33	473.234,221 527.745,172	6.077	33	473.234,221 527.745,172	34	473.235,07 527.738,131	7.092
34	473.235,07 527.738,131	35	473.237,751 527.729,932	8.626	35	473.237,751 527.729,932	36	473.238,722 527.720,217	9.763	36	473.238,722 527.720,217	37	473.241,032 527.706,86	13.555
37	473.241,032 527.706,86	38	473.244,068 527.692,897	14.289	38	473.244,068 527.692,897	39	473.247,594 527.679,719	13.642	39	473.247,594 527.679,719	40	473.250,633 527.667,698	12.399
40	473.250,633 527.667,698	41	473.255,127 527.653,006	15.364	41	473.255,127 527.653,006	42	473.259,257 527.637,098	16.435	42	473.259,257 527.637,098	43	473.264,245 527.621,87	16.024
43	473.264,245 527.621,87	44	473.268,616 527.611,602	11.16	44	473.268,616 527.611,602	45	473.276,924 527.594,561	18.958	45	473.276,924 527.594,561	46	473.285,449 527.578,831	17.892
46	473.285,449 527.578,831	47	473.291,352 527.565,723	14.376	47	473.291,352 527.565,723	48	473.295,723 527.553,925	12.582	48	473.295,723 527.553,925	49	473.300,769 527.536,782	17.87
49	473.300,769 527.536,782	50	473.305,36 527.523,455	14.096	50	473.305,36 527.523,455	51	473.311,263 527.508,599	15.986	51	473.311,263 527.508,599	52	473.317,384 527.495,929	14.071
52	473.317,384 527.495,929	53	473.322,849 527.484,786	12.411	53	473.322,849 527.484,786	54	473.330,501 527.471,677	15.179	54	473.330,501 527.471,677	55	473.336,653 527.461,299	12.064
55	473.336,653 527.461,299	56	473.343,21 527.451,904	11.457	56	473.343,21 527.451,904	57	473.350,644 527.441,854	12.501	57	473.350,644 527.441,854	58	473.357,639 527.432,023	12.066
58	473.357,639 527.432,023	59	473.359,329 527.428,521	3.888	59	473.359,329 527.428,521	60	473.363,543 527.422,16	7.63	60	473.363,543 527.422,16	61	473.366,071 527.414,974	7.618
61	473.366,071 527.414,974	62	473.368,131 527.411,049	4.433	62	473.368,131 527.411,049	63	473.371,63 527.402,092	9.616	63	473.371,63 527.402,092	64	473.374,252 527.389,421	12.939
64	473.374,252 527.389,421	65	473.375,584 527.374,237	15.242	65	473.375,584 527.374,237	66	473.377,114 527.363,313	11.031	66	473.377,114 527.363,313	67	473.379,736 527.349,768	13.796
67	473.379,736 527.349,768	68	473.384,327 527.334,038	16.386	68	473.384,327 527.334,038	69	473.390,01 527.322,241	13.094	69	473.390,01 527.322,241	70	473.393,945 527.314,813	8.406
70	473.393,945 527.314,813	71	473.401,596 527.307,384	10.664	71	473.401,596 527.307,384	72	473.406,843 527.300,175	8.916	72	473.406,843 527.300,175	73	473.413,182 527.293,621	9.118
73	473.413,182 527.293,621	74	473.423,27 527.285,424	12.998	74	473.423,27 527.285,424	75	473.428,955 527.275,593	11.356	75	473.428,955 527.275,593	76	473.433,546 527.266,2	10.455
76	473.433,546 527.266,2	77	473.439,011 527.254,403	13.001	77	473.439,011 527.254,403	78	473.441,851 527.246,537	8.363	78	473.441,851 527.246,537	79	473.444,476 527.234,302	12.513
79	473.444,476 527.234,302	80	473.448,411 527.222,287	12.643	80	473.448,411 527.222,287	81	473.451,481 527.209,076	13.563	81	473.451,481 527.209,076	82	473.455,416 527.195,094	14.525
82	473.455,416 527.195,094	83	473.460,662 527.181,549	14.525	83	473.460,662 527.181,549	84	473.463,723 527.175,213	7.037	84	473.463,723 527.175,213	85	473.466,057 527.166,468	9.051
85	473.466,057 527.166,468	86	473.470,007 527.158,445	8.943	86	473.470,007 527.158,445	87	473.473,033 527.150,159	8.821	87	473.473,033 527.150,159	88	473.476,455 527.139,901	10.814
88	473.476,455 527.139,901	89	473.478,956 527.128,985	11.199	89	473.478,956 527.128,985	90	473.481,464 527.120,107	9.225	90	473.481,464 527.120,107	91	473.483,307 527.114,057	6.324
91	473.483,307 527.114,057	92	473.483,833 527.106,955	7.121	92	473.483,833 527.106,955	93	473.485,15 527.100,247	6.836	93	473.485,15 527.100,247	94	473.486,992 527.091,436	9.001
94	473.486,992 527.091,436	95	473.490,939 527.083,281	9.06	95	473.490,939 527.083,281	96	473.495,002 527.074,81	9.395	96	473.495,002 527.074,81	97	473.497,388 527.072,118	3.597
97	473.497,388 527.072,118	98	473.502,134 527.072,524	4.763	98	473.502,134 527.072,524	99	473.507,56 527.072,795	5.433	99	473.507,56 527.072,795	100	473.510,679 527.071,576	3.349
100	473.510,679 527.071,576	101	473.513,254 527.070,356	2.849	101	473.513,254 527.070,356	102	473.517,459 527.069,815	4.24	102	473.517,459 527.069,815	103	473.522,883 527.070,492	5.466
103	473.522,883 527.070,492	104	473.528,849 527.070,627	5.968	104	473.528,849 527.070,627	105	473.532,919 527.070,356	4.079	105	473.532,919 527.070,356	106	473.536,31 527.069,136	3.604
106	473.536,31 527.069,136	107	473.540,106 527.067,917	3.987	107	473.540,106 527.067,917	108	473.543,768 527.069,001	3.819	108	473.543,768 527.069,001	109	473.546,616 527.069,001	2.848
109	473.546,616 527.069,001	110	473.548,458 527.066,766	2.896	110	473.548,458 527.066,766	111	473.548,935 527.065,283	1.558	111	473.548,935 527.065,283	112	473.550,005 527.061,682	3.757
112	473.550,005 527.061,682	113	473.552,447 527.053,144	8.88	113	473.552,447 527.053,144	114	473.554,211 527.046,502	6.872	114	473.554,211 527.046,502	115	473.556,516 527.037,964	8.844
115	473.556,516 527.037,964	116	473.557,059 527.030,103	7.88	116	473.557,059 527.030,103	117	473.558,007 527.025,495	4.705	117	473.558,007 527.025,495	118	473.560,448 527.021,835	4.399

Punct început	X / Y	Punct sfârșit	X / Y	Lungime segment	Punct început	X / Y	Punct sfârșit	X / Y	Lungime segment	Punct început	X / Y	Punct sfârșit	X / Y	Lungime segment
118	473.560,448 527.021,835	119	473.562,273 527.018,748	3.586	119	473.562,273 527.018,748	120	473.563,404 527.015,654	3.294	120	473.563,404 527.015,654	121	473.564,289 527.013,05	2.75
121	473.564,289 527.013,05	122	473.564,635 527.009,906	3.163	122	473.564,635 527.009,906	123	473.565,222 527.004,946	4.995	123	473.565,222 527.004,946	124	473.565,128 527.000,641	4.306
124	473.565,128 527.000,641	125	473.566,208 526.995,974	4.79	125	473.566,208 526.995,974	126	473.567,24 526.991,946	4.158	126	473.567,24 526.991,946	127	473.567,781 526.989,195	2.804
127	473.567,781 526.989,195	128	473.567,93 526.985,954	3.244	128	473.567,93 526.985,954	129	473.567,584 526.980,157	5.807	129	473.567,584 526.980,157	130	473.566,606 526.976,394	3.888
130	473.566,606 526.976,394	131	473.565,23 526.973,643	3.076	131	473.565,23 526.973,643	132	473.564,639 526.971,236	2.478	132	473.564,639 526.971,236	133	473.563,461 526.968,19	3.266
133	473.563,461 526.968,19	134	473.562,478 526.962,002	6.266	134	473.562,478 526.962,002	135	473.561,542 526.954,165	7.893	135	473.561,542 526.954,165	136	473.561,146 526.950,333	3.852
136	473.561,146 526.950,333	137	473.561,344 526.943,31	7.026	137	473.561,344 526.943,31	138	473.560,558 526.937,268	6.093	138	473.560,558 526.937,268	139	473.560,361 526.933,017	4.256
139	473.560,361 526.933,017	140	473.559,919 526.928,742	4.298	140	473.559,919 526.928,742	141	473.559,773 526.923,929	4.815	141	473.559,773 526.923,929	142	473.560,46 526.921,228	2.787
142	473.560,46 526.921,228	143	473.560,902 526.918,329	2.933	143	473.560,902 526.918,329	144	473.561,885 526.915,923	2.599	144	473.561,885 526.915,923	145	473.562,673 526.913,319	2.721
145	473.562,673 526.913,319	146	473.563,654 526.911,208	2.328	146	473.563,654 526.911,208	147	473.565,966 526.908,582	3.499	147	473.565,966 526.908,582	148	473.567,932 526.907,06	2.486
148	473.567,932 526.907,06	149	473.569,898 526.906,716	1.996	149	473.569,898 526.906,716	150	473.572,993 526.907,06	3.114	150	473.572,993 526.907,06	151	473.575,698 526.907,993	2.861
151	473.575,698 526.907,993	152	473.578,892 526.908,729	3.278	152	473.578,892 526.908,729	153	473.581,644 526.909,81	2.957	153	473.581,644 526.909,81	154	473.583,758 526.910,351	2.182
154	473.583,758 526.910,351	155	473.585,87 526.910,744	2.148	155	473.585,87 526.910,744	156	473.587,051 526.910,154	1.32	156	473.587,051 526.910,154	157	473.587,886 526.908,533	1.823
157	473.587,886 526.908,533	158	473.589,607 526.903,376	5.437	158	473.589,607 526.903,376	159	473.589,901 526.900,477	2.914	159	473.589,901 526.900,477	160	473.590,786 526.897,678	2.936
160	473.590,786 526.897,678	161	473.591,868 526.895,468	2.461	161	473.591,868 526.895,468	162	473.596,113 526.889,943	6.967	162	473.596,113 526.889,943	163	473.599,455 526.886,603	4.725
163	473.599,455 526.886,603	164	473.604,173 526.882,036	6.566	164	473.604,173 526.882,036	165	473.607,762 526.878,351	5.144	165	473.607,762 526.878,351	166	473.611,645 526.874,225	5.666
166	473.611,645 526.874,225	167	473.614,465 526.870,751	4.474	167	473.614,465 526.870,751	168	473.616,899 526.866,695	4.73	168	473.616,899 526.866,695	169	473.618,795 526.863,044	4.114
169	473.618,795 526.863,044	170	473.620,62 526.861,826	2.194	170	473.620,62 526.861,826	171	473.624,273 526.862,503	3.715	171	473.624,273 526.862,503	172	473.630,971 526.863,111	6.726
172	473.630,971 526.863,111	173	473.639,292 526.863,314	8.323	173	473.639,292 526.863,314	174	473.645,448 526.863,381	6.156	174	473.645,448 526.863,381	175	473.650,791 526.862,367	5.438
175	473.650,791 526.862,367	176	473.654,919 526.861,421	4.235	176	473.654,919 526.861,421	177	473.658,776 526.860,475	3.971	177	473.658,776 526.860,475	178	473.662,396 526.860,592	3.622
178	473.662,396 526.860,592	179	473.665,237 526.860,524	2.842	179	473.665,237 526.860,524	180	473.666,86 526.859,104	2.157	180	473.666,86 526.859,104	181	473.667,942 526.856,671	2.663
181	473.667,942 526.856,671	182	473.669,362 526.852,885	4.044	182	473.669,362 526.852,885	183	473.670,649 526.849,37	3.743	183	473.670,649 526.849,37	184	473.671,19 526.845,651	3.758
184	473.671,19 526.845,651	185	473.672,476 526.841,189	4.644	185	473.672,476 526.841,189	186	473.674,911 526.836,186	5.564	186	473.674,911 526.836,186	187	473.676,94 526.833,211	3.601
187	473.676,94 526.833,211	188	473.679,443 526.830,439	3.735	188	473.679,443 526.830,439	189	473.682,961 526.829,899	3.559	189	473.682,961 526.829,899	190	473.687,155 526.830,439	4.229
190	473.687,155 526.830,439	191	473.690,673 526.830,574	3.521	191	473.690,673 526.830,574	192	473.695,339 526.831,183	4.706	192	473.695,339 526.831,183	193	473.699,535 526.831,454	4.205
193	473.699,535 526.831,454	194	473.705,218 526.832,265	5.741	194	473.705,218 526.832,265	195	473.708,329 526.832,333	3.112	195	473.708,329 526.832,333	196	473.713,132 526.834,631	5.324
196	473.713,132 526.834,631	197	473.716,921 526.835,78	3.959	197	473.716,921 526.835,78	198	473.720,505 526.835,578	3.59	198	473.720,505 526.835,578	199	473.725,816 526.832,981	5.912
199	473.725,816 526.832,981	200	473.728,591 526.830,682	3.604	200	473.728,591 526.830,682	201	473.732,648 526.827,977	4.876	201	473.732,648 526.827,977	202	473.736,844 526.827,099	4.287
202	473.736,844 526.827,099	203	473.741,038 526.825,679	4.428	203	473.741,038 526.825,679	204	473.744,827 526.824,665	3.922	204	473.744,827 526.824,665	205	473.747,668 526.824,53	2.844
205	473.747,668 526.824,53	206	473.749,9 526.818,009	6.892	206	473.749,9 526.818,009	207	473.752,748 526.809,474	8.998	207	473.752,748 526.809,474	208	473.754,498 526.799,624	10.004
208	473.754,498 526.799,624	209	473.756,032 526.789,339	10.399	209	473.756,032 526.789,339	210	473.756,032 526.780,146	9.193	210	473.756,032 526.780,146	211	473.757,128 526.770,079	10.126
211	473.757,128 526.770,079	212	473.759,755 526.763,513	7.072	212	473.759,755 526.763,513	213	473.766,305 526.763,376	6.551	213	473.766,305 526.763,376	214	473.771,225 526.762,742	4.961
214	473.771,225 526.762,742	215	473.779,083 526.762,503	7.862	215	473.779,083 526.762,503	216	473.756,193 526.848,819	89.3	216	473.756,193 526.848,819	217	473.725,524 526.852,404	30.878

Punct început	X / Y	Punct sfârșit	X / Y	Lungime segment	Punct început	X / Y	Punct sfârșit	X / Y	Lungime segment	Punct început	X / Y	Punct sfârșit	X / Y	Lungime segment
217	473.725,524 526.852,404	218	473.708,978 526.847,267	17.325	218	473.708,978 526.847,267	219	473.691,429 526.849,397	17.678	219	473.691,429 526.849,397	220	473.681,526 526.859,294	14.001
220	473.681,526 526.859,294	221	473.675,604 526.875,489	17.244	221	473.675,604 526.875,489	222	473.655,047 526.881,378	21.384	222	473.655,047 526.881,378	223	473.634,898 526.883,38	20.248
223	473.634,898 526.883,38	224	473.604,479 526.911,844	41.66	224	473.604,479 526.911,844	225	473.597,408 526.921,735	12.159	225	473.597,408 526.921,735	226	473.586,782 526.924,406	10.957
226	473.586,782 526.924,406	227	473.575,4 526.929,688	12.548	227	473.575,4 526.929,688	228	473.580,787 526.962,154	32.91	228	473.580,787 526.962,154	229	473.580,45 526.969,435	7.289
229	473.580,45 526.969,435	230	473.580,027 526.978,582	9.157	230	473.580,027 526.978,582	231	473.578,955 526.986,925	8.412	231	473.578,955 526.986,925	232	473.577,363 527.004,806	17.952
232	473.577,363 527.004,806	233	473.576,721 527.008,222	3.476	233	473.576,721 527.008,222	234	473.575,309 527.014,283	6.223	234	473.575,309 527.014,283	235	473.573,862 527.018,995	4.929
235	473.573,862 527.018,995	236	473.572,274 527.025,267	6.47	236	473.572,274 527.025,267	237	473.570,496 527.030,811	5.822	237	473.570,496 527.030,811	238	473.569,252 527.035,349	4.705
238	473.569,252 527.035,349	239	473.567,598 527.040,652	5.555	239	473.567,598 527.040,652	240	473.554,906 527.074,188	35.857	240	473.554,906 527.074,188	241	473.548,62 527.075,383	6.399
241	473.548,62 527.075,383	242	473.542,959 527.076,048	5.7	242	473.542,959 527.076,048	243	473.538,215 527.077,207	4.884	243	473.538,215 527.077,207	244	473.532,514 527.078,356	5.816
244	473.532,514 527.078,356	245	473.528,617 527.079,208	3.989	245	473.528,617 527.079,208	246	473.522,851 527.080,816	5.986	246	473.522,851 527.080,816	247	473.517,308 527.079,84	5.628
247	473.517,308 527.079,84	248	473.502,371 527.077,938	15.058	248	473.502,371 527.077,938	249	473.488,658 527.132,429	56.19	249	473.488,658 527.132,429	250	473.484,792 527.156,434	24.314
250	473.484,792 527.156,434	251	473.456,503 527.231,408	80.133	251	473.456,503 527.231,408	252	473.436,175 527.278,801	51.569	252	473.436,175 527.278,801	253	473.415,301 527.305,185	33.643
253	473.415,301 527.305,185	254	473.395,755 527.333,829	34.677	254	473.395,755 527.333,829	255	473.385,689 527.379,127	46.403	255	473.385,689 527.379,127	256	473.384,793 527.383,161	4.132
256	473.384,793 527.383,161	257	473.375,411 527.411,024	29.4	257	473.375,411 527.411,024	258	473.344,515 527.467,186	64.099	258	473.344,515 527.467,186	259	473.316,955 527.516,997	56.927
259	473.316,955 527.516,997	260	473.313,192 527.523,8	7.774	260	473.313,192 527.523,8	261	473.311,314 527.527,332	4.0	261	473.311,314 527.527,332	262	473.328,695 527.536,469	19.636
262	473.328,695 527.536,469	263	473.310,841 527.576,254	43.607	263	473.310,841 527.576,254	264	473.293,236 527.615,486	43.001	264	473.293,236 527.615,486	265	473.271,982 527.664,605	53.52
265	473.271,982 527.664,605	266	473.248,622 527.718,589	58.821	266	473.248,622 527.718,589	267	473.248,665 527.718,71	0.128	267	473.248,665 527.718,71	268	473.260,184 527.751,09	34.368
268	473.260,184 527.751,09	269	473.258,812 527.757,426	6.483	269	473.258,812 527.757,426	270	473.255,79 527.771,377	14.275	270	473.255,79 527.771,377	271	473.247,947 527.807,583	37.046
271	473.247,947 527.807,583	272	473.235,166 527.844,907	39.452	272	473.235,166 527.844,907	273	473.234,709 527.846,802	1.949	273	473.234,709 527.846,802	274	473.224,334 527.879,441	34.248
274	473.224,334 527.879,441	275	473.224,172 527.880,246	0.821	275	473.224,172 527.880,246	276	473.216,776 527.916,946	37.438	276	473.216,776 527.916,946	277	473.214,643 527.927,529	10.796
277	473.214,643 527.927,529	278	473.206,421 527.954,586	28.279	278	473.206,421 527.954,586	279	473.204,708 527.960,223	5.892	279	473.204,708 527.960,223	280	473.195,136 527.977,134	19.432
280	473.195,136 527.977,134	281	473.193,973 527.979,188	2.36	281	473.193,973 527.979,188	282	473.279,83 528.118,11	163.312	282	473.279,83 528.118,11	283	473.292,674 528.147,936	32.474
283	473.292,674 528.147,936	284	473.290,689 528.155,173	7.504	284	473.290,689 528.155,173	285	473.295,386 528.170,669	16.192	285	473.295,386 528.170,669	286	473.299,331 528.179,285	9.476
286	473.299,331 528.179,285	287	473.302,236 528.190,363	11.453	287	473.302,236 528.190,363	288	473.303,111 528.197,587	7.277	288	473.303,111 528.197,587	289	473.277,363 528.144,286	59.194
289	473.277,363 528.144,286	290	473.269,079 528.131,793	14.99	290	473.269,079 528.131,793	291	473.255,322 528.111,046	24.894	291	473.255,322 528.111,046	292	473.228,052 528.058,286	59.391
292	473.228,052 528.058,286	293	473.185,467 527.994,965	76.309										

** Lungimile segmentelor sunt determinate în planul de proiecție Stereo 70 și sunt rotunjite la 1 milimetru.

*** Distanța dintre puncte este formată din segmente cumulate ce sunt mai mici decât valoarea 1 milimetru.

**DATE DESPRE IMOBILUL NR. 2849**

Oficiul de Cadastru și Publicitate Imobiliară SIBIU
Biroul de Cadastru și Publicitate Imobiliară Medias

A. Partea I. Descrierea imobilului

TEREN Extravilan

Adresa: Jud. Sibiu

Nr. Crt	Nr cadastral Nr. topografic	Suprafața* (mp)	Observații / Referințe
A1		5.000	Sector cadastral:25 Teren neimprejmut;

B. Partea II. Proprietari și acte

Inscrieri privitoare la dreptul de proprietate și alte drepturi reale	Referințe
/	
Act Administrativ nr. 468/31, din 28/01/1993 emis de CJSDPAT SIBIU;	
B1	A1
Intabulare, drept de PROPRIETATE Legea 18/1991, dobandit prin Constituire, cota actuala 1/1, cota initiala 1/1	
1) TODA GHEORGHE	

C. Partea III. SARCINI .

Inscrieri privind dezmembramintele dreptului de proprietate, drepturi reale de garanție și sarcini	Referințe
NU SUNT	

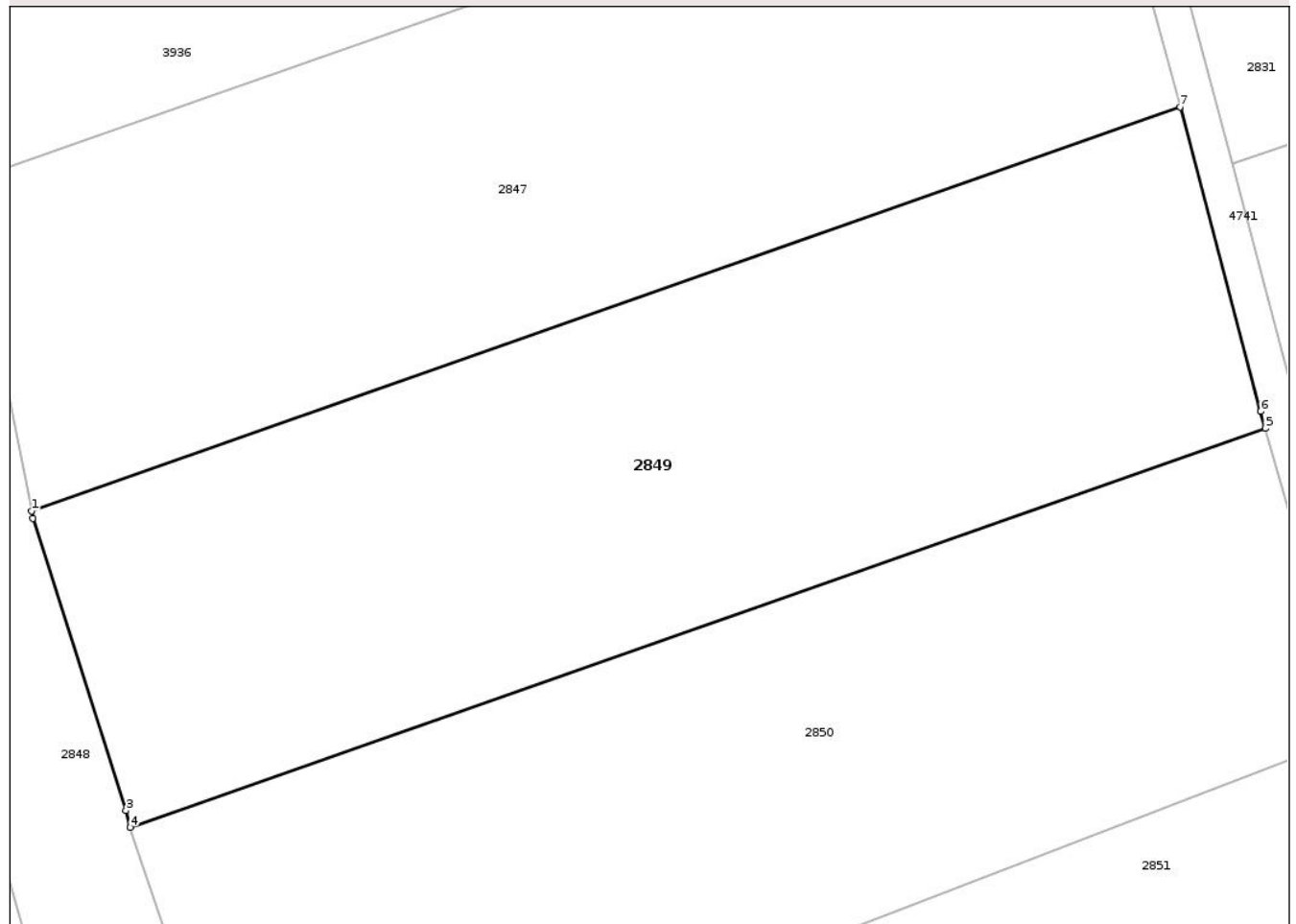
Anexa Nr. 1 La Partea I

Teren

Nr cadastral	Suprafața (mp)*	Observații / Referințe
	5.000	

* Suprafața este determinată în planul de proiecție Stereo 70.

DETALII LINIARE IMOBIL



Date referitoare la teren

Crt	Categorie folosință	Intra vilan	Suprafața (mp)	Tarla	Parcelă	Nr. topo	Observații / Referințe
1	arabil	NU	5.000	17	356/3/4	-	

Lungime Segmente

1) Valorile lungimilor segmentelor sunt obținute din proiecție în plan.

Punct început	X / Y	Punct sfârșit	X / Y	Lungime segment (** (m)
1	473.224,172 527.880,246	2	473.224,334 527.879,441	0.821
2	473.224,334 527.879,441	3	473.234,709 527.846,802	34.248
3	473.234,709 527.846,802	4	473.235,166 527.844,907	1.949
4	473.235,166 527.844,907	5	473.362,022 527.889,468	134.455
5	473.362,022 527.889,468	6	473.361,496 527.891,338	1.943

Punct început	X / Y	Punct sfârșit	X / Y	Lungime segment (** (m)
6	473.361,496 527.891,338	7	473.352,479 527.925,317	35.155
7	473.352,479 527.925,317	1	473.224,172 527.880,246	135.993

** Lungimile segmentelor sunt determinate în planul de proiecție Stereo 70 și sunt rotunjite la 1 milimetru.

*** Distanța dintre puncte este formată din segmente cumulate ce sunt mai mici decât valoarea 1 milimetru.

Neutilizabil în Circuitul Civil

**DATE DESPRE IMOBILUL NR. 2850**

Oficiul de Cadastru și Publicitate Imobiliară SIBIU
Biroul de Cadastru și Publicitate Imobiliară Medias

A. Partea I. Descrierea imobilului

TEREN Extravilan

Adresa: Jud. Sibiu, EXTRAVILAN SAT PROD

Nr. Crt	Nr cadastral Nr. topografic	Suprafața* (mp)	Observații / Referințe
A1	101795	5.000	Sector cadastral:25 Teren neimprejmuit;

B. Partea II. Proprietari și acte

Inscrieri privitoare la dreptul de proprietate și alte drepturi reale		Referințe
9286 / 18/04/2024		
Act Administrativ nr. 469/31, din 28/01/1993 emis de CJSIPT -SIBIU (TITLU LIZIBIL ; act administrativ nr 633 din 21.02.2024, emis de COMUNA HOGHILAG);		
B2	Intabulare, drept de PROPRIETATE Legea nr. 18/1991, dobandit prin Constituire, cota actuala 1/1, cota initiala 1/1 1) NICULA IOAN	A1

C. Partea III. SARCINI .

Inscrieri privind dezmembramintele dreptului de proprietate, drepturi reale de garanție și sarcini	Referințe
NU SUNT	

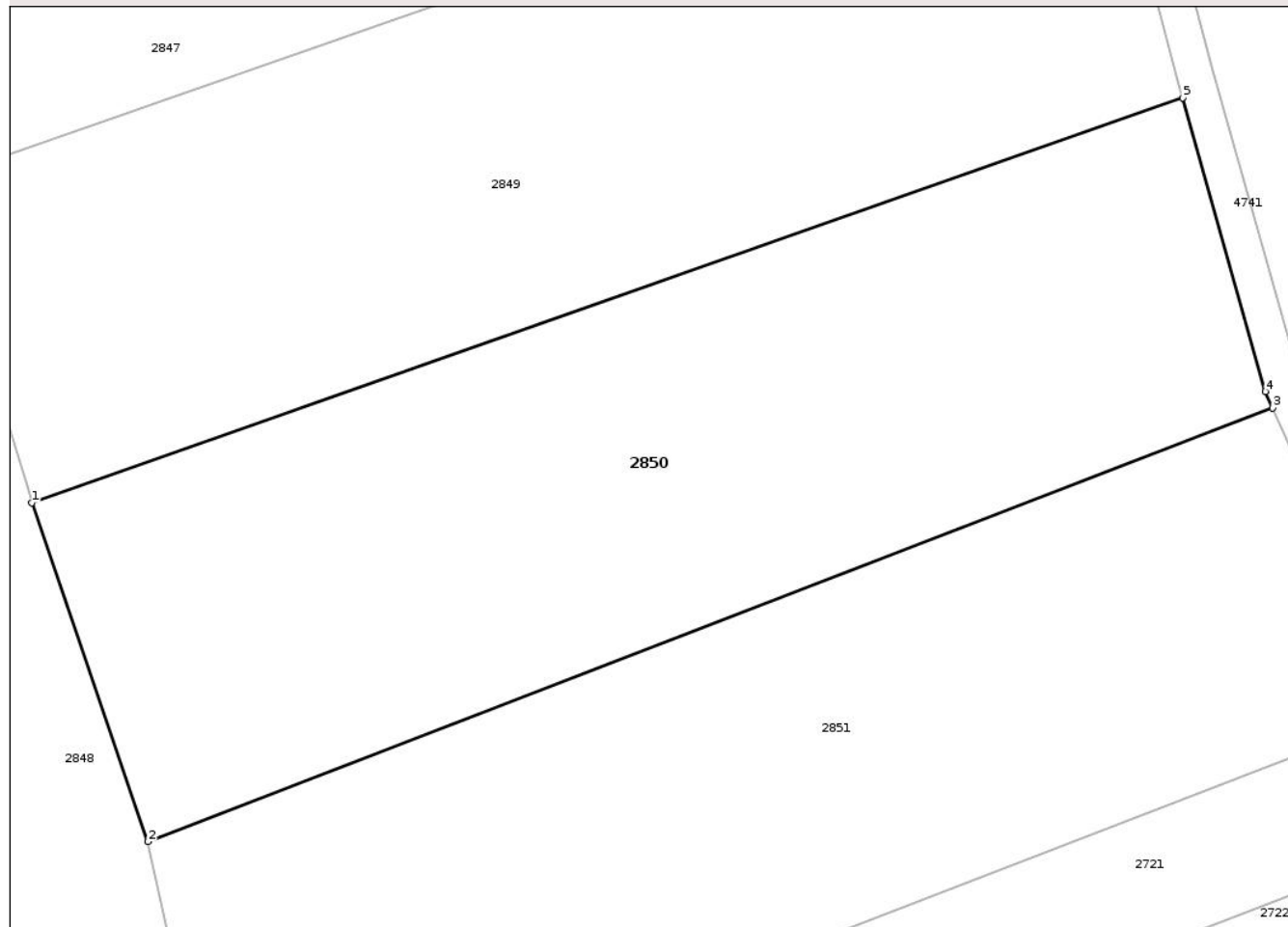
Anexa Nr. 1 La Partea I

Teren

Nr cadastral	Suprafața (mp)*	Observații / Referințe
101795	5.000	

* Suprafața este determinată în planul de proiecție Stereo 70.

DETALII LINIARE IMOBIL



Date referitoare la teren

Crt	Categorie folosință	Intra vilan	Suprafața (mp)	Tarla	Parcelă	Nr. topo	Observații / Referințe
1	arabil	NU	5.000	17	356/3/5	-	

Lungime Segmente

1) Valorile lungimilor segmentelor sunt obținute din proiecție în plan.

Punct început	X / Y	Punct sfârșit	X / Y	Lungime segment (** (m)
1	473.235,166 527.844,907	2	473.247,947 527.807,583	39.452
2	473.247,947 527.807,583	3	473.371,911 527.855,321	132.838
3	473.371,911 527.855,321	4	473.371,111 527.857,127	1.975
4	473.371,111 527.857,127	5	473.362,022 527.889,468	33.594
5	473.362,022 527.889,468	1	473.235,166 527.844,907	134.455

** Lungimile segmentelor sunt determinate în planul de proiecție Stereo 70 și sunt rotunjite la 1 milimetru.

*** Distanța dintre puncte este formată din segmente cumulate ce sunt mai mici decât valoarea 1 milimetru.

Neutilizabil în Circuitul
Civil



DATE DESPRE IMOBILUL NR. 2851

Oficiul de Cadastru și Publicitate Imobiliară SIBIU
Biroul de Cadastru și Publicitate Imobiliară Medias

A. Partea I. Descrierea imobilului

TEREN Extravilan

Adresa: Jud. Sibiu

Nr. Crt	Nr cadastral Nr. topografic	Suprafața* (mp)	Observații / Referințe
A1		5.000	Sector cadastral:25 Teren neimprejmit;

B. Partea II. Proprietari și acte

Inscrieri privitoare la dreptul de proprietate și alte drepturi reale	Referințe
/	
Act Administrativ nr. 470/31, din 29/01/1993 emis de CJSDPAT SIBIU;	
B1	A1
Intabulare, drept de PROPRIETATE, Legea 18/1991, dobandit prin Constituire, cota actuala 1/1, cota initiala 1/1	
1) BOTA FLOARE DEFUNCT:Da	

C. Partea III. SARCINI .

Inscrieri privind dezmembramintele dreptului de proprietate, drepturi reale de garanție și sarcini	Referințe
NU SUNT	

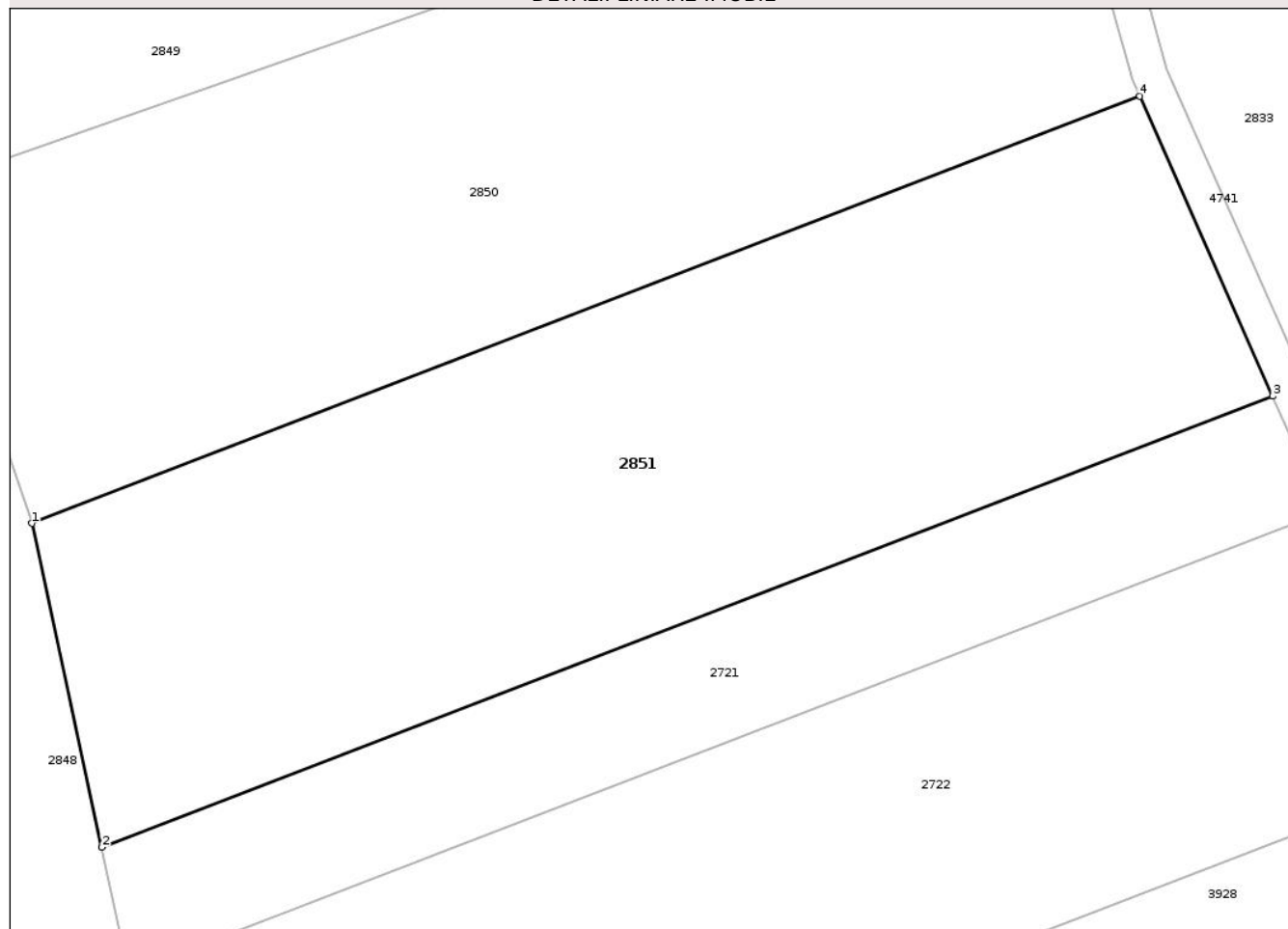
Anexa Nr. 1 La Partea I

Teren

Nr cadastral	Suprafața (mp)*	Observații / Referințe
	5.000	

* Suprafața este determinată în planul de proiecție Stereo 70.

DETALII LINIARE IMOBIL



Date referitoare la teren

Crt	Categorie folosință	Intra vilan	Suprafața (mp)	Tarla	Parcelă	Nr. topo	Observații / Referințe
1	arabil	NU	5.000	17	356/3/6	-	

Lungime Segmente

1) Valorile lungimilor segmentelor sunt obținute din proiecție în plan.

Punct început	X / Y	Punct sfârșit	X / Y	Lungime segment (** (m)
1	473.247,947 527.807,583	2	473.255,79 527.771,377	37.046
2	473.255,79 527.771,377	3	473.386,759 527.821,813	140.345
3	473.386,759 527.821,813	4	473.371,911 527.855,321	36.65
4	473.371,911 527.855,321	1	473.247,947 527.807,583	132.838

** Lungimile segmentelor sunt determinate în planul de proiecție Stereo 70 și sunt rotunjite la 1 milimetru.

*** Distanţa dintre puncte este formată din segmente cumulate ce sunt mai mici decât valoarea 1 milimetru.

Neutilizabil în Circuitul
Civil



DATE DESPRE IMOBILUL NR. 2852

Oficiul de Cadastru și Publicitate Imobiliară SIBIU
Biroul de Cadastru și Publicitate Imobiliară Medias

A. Partea I. Descrierea imobilului

TEREN Extravilan

Adresa: Jud. Sibiu

Nr. Crt	Nr cadastral Nr. topografic	Suprafața* (mp)	Observații / Referințe
A1		25.659	Sector cadastral:24 Teren neimprejmuit;

B. Partea II. Proprietari și acte

Inscrieri privitoare la dreptul de proprietate și alte drepturi reale	Referințe
/	
Act Administrativ nr. 451/31, din 25/01/1993 emis de CJSDPAT SIBIU;	
B1	A1
Intabulare, drept de PROPRIETATE, Legea 18/1991, dobandit prin Reconstituire, cota actuala 1/1, cota initiala 1/1	
1) COLDEA VIORICA 2) OPRESCU ELENA 3) COLDEA ION 4) LAZĂR GHEORGHE 5) TÎRU DOINA 6) COLDEA VIOREL	

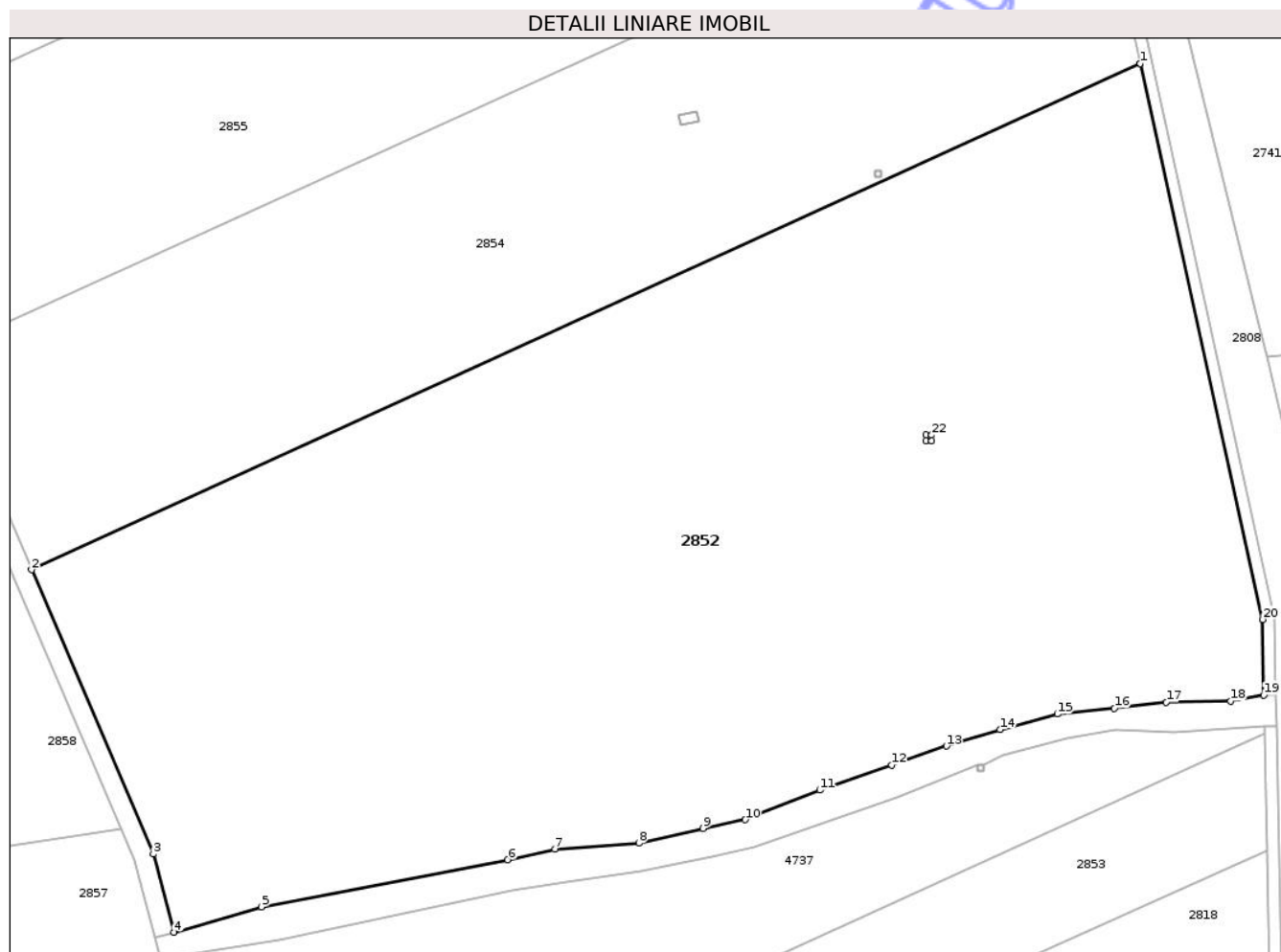
C. Partea III. SARCINI .

Inscrieri privind dezmembramentele dreptului de proprietate, drepturi reale de garanție și sarcini	Referințe
NU SUNT	

Teren

Nr cadastral	Suprafața (mp)*	Observații / Referințe
	25.659	

* Suprafața este determinată în planul de proiecție Stereo 70.



Date referitoare la teren

Crt	Categorie folosință	Intra vilan	Suprafața (mp)	Tarla	Parcelă	Nr. topo	Observații / Referințe
1	arabil	NU	25.659	16	350/4/1	-	;imobil strabatut de drum, restul de suprafata se regasese la ID 4737.

Lungime Segmente

1) Valorile lungimilor segmentelor sunt obținute din proiecție în plan.

Punct început	X / Y	Punct sfârșit	X / Y	Lungime segment (** (m)
1	473.877,934 527.343,914	2	473.647,197 527.238,627	253.624
3	473.672,518 527.179,483	4	473.676,857 527.163,227	16.825
5	473.694,998 527.168,524	6	473.746,306 527.178,336	52.238
7	473.756,131 527.180,546	8	473.773,573 527.181,775	17.485
9	473.786,962 527.184,834	10	473.795,747 527.186,643	8.969

Punct început	X / Y	Punct sfârșit	X / Y	Lungime segment (** (m)
2	473.647,197 527.238,627	3	473.672,518 527.179,483	64.336
4	473.676,857 527.163,227	5	473.694,998 527.168,524	18.899
6	473.746,306 527.178,336	7	473.756,131 527.180,546	10.07
8	473.773,573 527.181,775	9	473.786,962 527.184,834	13.734
10	473.795,747 527.186,643	11	473.811,232 527.192,805	16.666

Punct început	X / Y	Punct sfârșit	X / Y	Lungime segment (** (m)
11	473.811,232 527.192,805	12	473.826,231 527.198,003	15.874
13	473.837,624 527.201,961	14	473.848,757 527.205,389	11.649
15	473.860,681 527.208,631	16	473.872,579 527.209,815	11.957
17	473.883,384 527.211,075	18	473.896,768 527.211,311	13.386
19	473.903,671 527.212,586	20	473.903,356 527.228,317	15.734
21	473.877,934 527.343,914	22	473.834,55 527.266,665	88.598
23	473.834,55 527.265,465	24	473.833,35 527.265,465	1.2
25	473.833,35 527.266,665	1	473.834,55 527.266,665	1.2

Punct început	X / Y	Punct sfârșit	X / Y	Lungime segment (** (m)
12	473.826,231 527.198,003	13	473.837,624 527.201,961	12.061
14	473.848,757 527.205,389	15	473.860,681 527.208,631	12.357
16	473.872,579 527.209,815	17	473.883,384 527.211,075	10.878
18	473.896,768 527.211,311	19	473.903,671 527.212,586	7.02
20	473.903,356 527.228,317	21	473.877,934 527.343,914	118.359
22	473.834,55 527.266,665	23	473.834,55 527.265,465	1.2
24	473.833,35 527.265,465	25	473.833,35 527.266,665	1.2

** Lungimile segmentelor sunt determinate în planul de proiecție Stereo 70 și sunt rotunjite la 1 milimetru.

*** Distanța dintre puncte este formată din segmente cumulate ce sunt mai mici decât valoarea 1 milimetru.

Neutilizabil în Civil

**DATE DESPRE IMOBILUL NR. 2853**

Oficiul de Cadastru și Publicitate Imobiliară SIBIU
Biroul de Cadastru și Publicitate Imobiliară Medias

A. Partea I. Descrierea imobilului

TEREN Extravilan

Adresa: Jud. Sibiu

Nr. Crt	Nr cadastral Nr. topografic	Suprafața* (mp)	Observații / Referințe
A1		5.200	Sector cadastral:24 Teren neimprejmuit;

B. Partea II. Proprietari și acte

Inscrieri privitoare la dreptul de proprietate și alte drepturi reale	Referințe
/	
Act Administrativ nr. 454/31, din 26/01/1993 emis de CJSDPAT SIBIU;	
B1	A1
Intabulare, drept de PROPRIETATE, Legea 18/1991, dobandit prin Reconstituire, cota actuala 1/1, cota initiala 1/1	
1) MAIOR RAFILA	
2) LAZĂR FLORICA	
3) LAZĂR NICOLAE	

C. Partea III. SARCINI .

Inscrieri privind dezmembramintele dreptului de proprietate, drepturi reale de garanție și sarcini	Referințe
NU SUNT	

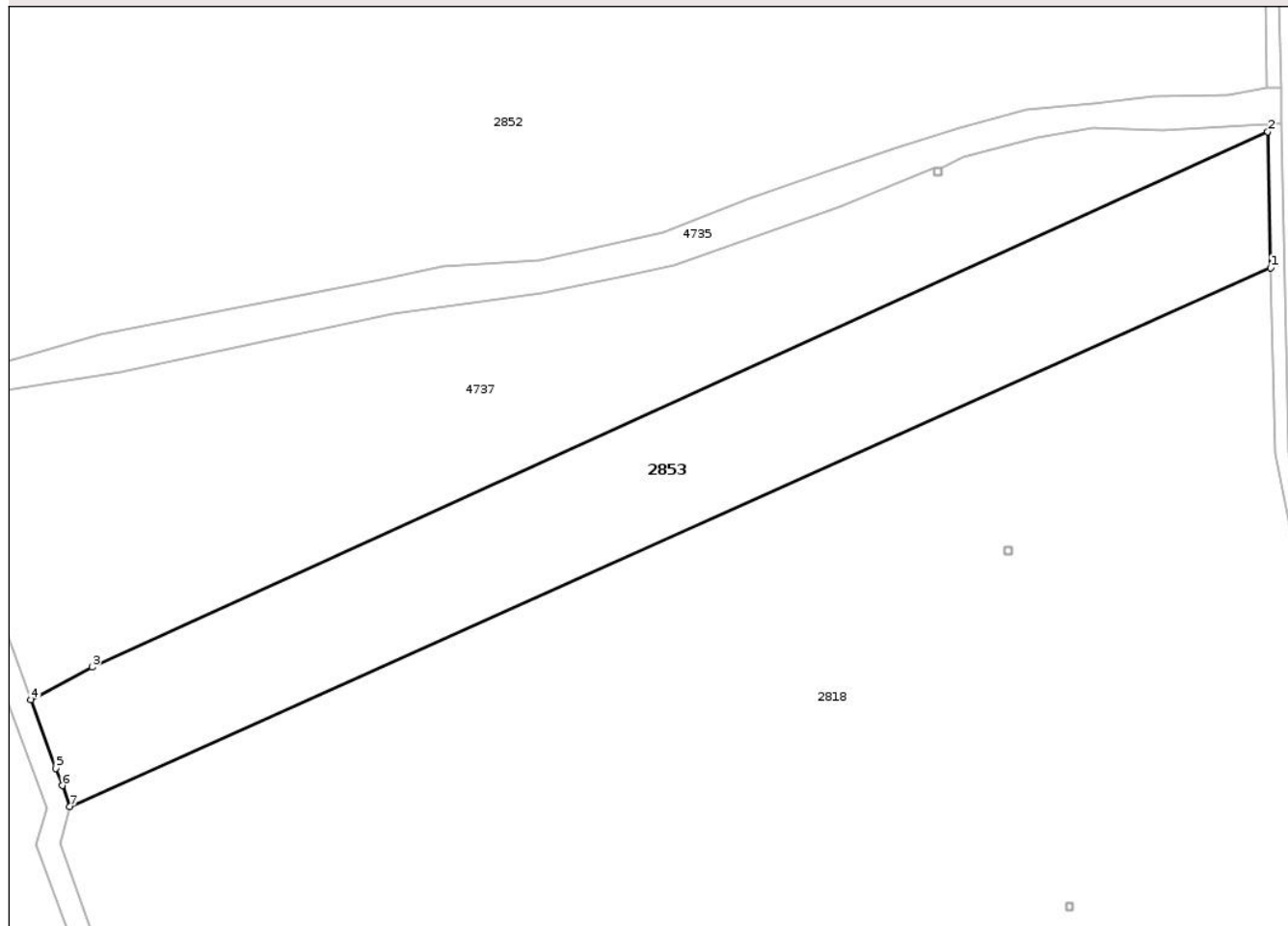
Anexa Nr. 1 La Partea I

Teren

Nr cadastral	Suprafața (mp)*	Observații / Referințe
	5.200	

* Suprafața este determinată în planul de proiecție Stereo 70.

DETALII LINIARE IMOBIL



Date referitoare la teren

Crt	Categorie folosință	Intravilan	Suprafața (mp)	Tarla	Parcelă	Nr. topo	Observații / Referințe
1	arabil	NU	5.200	16	350/3	-	

Lungime Segmente

1) Valorile lungimilor segmentelor sunt obținute din proiecție în plan.

Punct început	X / Y	Punct sfârșit	X / Y	Lungime segment (** (m)
1	473.904,358 527.180,33	2	473.903,83 527.204,671	24.347
2	473.903,83 527.204,671	3	473.693,472 527.108,918	231.126
3	473.693,472 527.108,918	4	473.682,54 527.103,139	12.365
4	473.682,54 527.103,139	5	473.687,021 527.090,869	13.063
5	473.687,021 527.090,869	6	473.688,163 527.087,742	3.329

Punct început	X / Y	Punct sfârșit	X / Y	Lungime segment (** (m)
6	473.688,163 527.087,742	7	473.689,539 527.083,976	4.01
7	473.689,539 527.083,976	1	473.904,358 527.180,33	235.439

** Lungimile segmentelor sunt determinate în planul de proiecție Stereo 70 și sunt rotunjite la 1 milimetru.

*** Distanța dintre puncte este formată din segmente cumulate ce sunt mai mici decât valoarea 1 milimetru.

Neutilizabil în Circuitul Civil



DATE DESPRE IMOBILUL NR. 2854

Oficiul de Cadastru și Publicitate Imobiliară SIBIU
Biroul de Cadastru și Publicitate Imobiliară Medias

A. Partea I. Descrierea imobilului

TEREN Extravilan

Adresa: Jud. Sibiu

Nr. Crt	Nr cadastral Nr. topografic	Suprafața* (mp)	Observații / Referințe
A1		12.500	Sector cadastral:24 Teren neimprejmuit;

B. Partea II. Proprietari și acte

Inscrieri privitoare la dreptul de proprietate și alte drepturi reale	Referințe
/	
Act Administrativ nr. 389/31, din 25/01/1993 emis de CJSDPAT SIBIU;	
B1	A1
Intabulare, drept de PROPRIETATE, Legea 18/1991, dobandit prin Reconstituire, cota actuala 1/1, cota initiala 1/1	
1) VULTURAR MARIA	

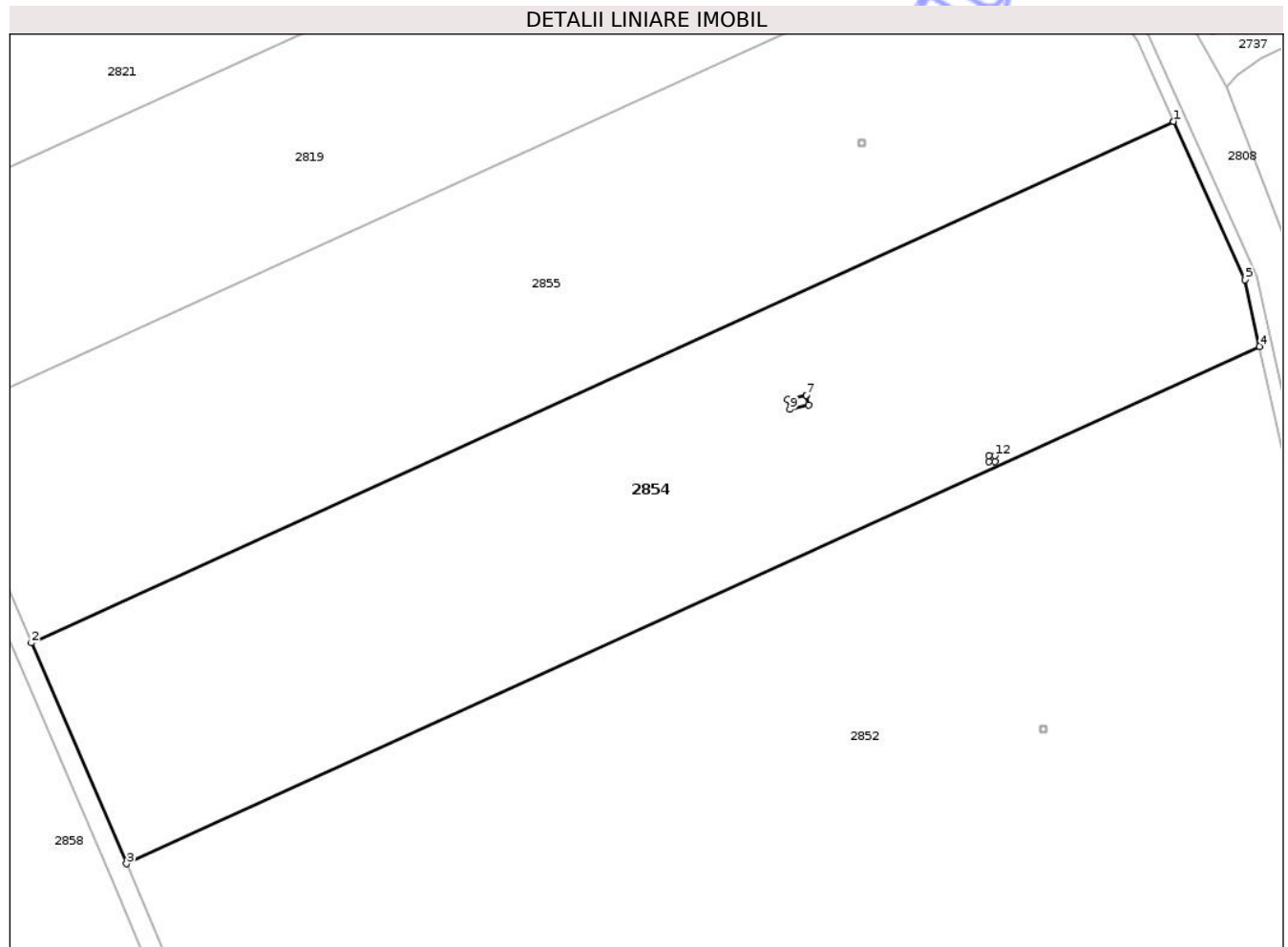
C. Partea III. SARCINI .

Inscrieri privind dezmembramintele dreptului de proprietate, drepturi reale de garanție și sarcini	Referințe
NU SUNT	

Teren

Nr cadastral	Suprafața (mp)*	Observații / Referințe
	12.500	

* Suprafața este determinată în planul de proiecție Stereo 70.



Date referitoare la teren

Crt	Categorie folosință	Intra vilan	Suprafața (mp)	Tarla	Parcelă	Nr. topo	Observații / Referințe
1	arabil	NU	12.500	16	350/5	-	

Lungime Segmente

1) Valorile lungimilor segmentelor sunt obținute din proiecție în plan.

Punct început	X / Y	Punct sfârșit	X / Y	Lungime segment (** (m)
1	473.860,446 527.389,707	2	473.627,851 527.283,573	255.666
2	473.627,851 527.283,573	3	473.647,197 527.238,627	48.933
3	473.647,197 527.238,627	4	473.877,934 527.343,914	253.624
4	473.877,934 527.343,914	5	473.875,011 527.357,509	13.906
5	473.875,011 527.357,509	6	473.860,446 527.389,707	35.339

Punct început	X / Y	Punct sfârșit	X / Y	Lungime segment (** (m)
6	473.860,446 527.389,707	7	473.785,666 527.333,984	93.258
7	473.785,666 527.333,984	8	473.786,087 527.331,968	2.059
8	473.786,087 527.331,968	9	473.782,279 527.331,071	3.912
9	473.782,279 527.331,071	10	473.781,808 527.333,067	2.051
10	473.781,808 527.333,067	11	473.785,666 527.333,984	3.965
11	473.785,666 527.333,984	12	473.824,041 527.321,65	40.308
12	473.824,041 527.321,65	13	473.824,041 527.320,45	1.2
13	473.824,041 527.320,45	14	473.822,841 527.320,45	1.2
14	473.822,841 527.320,45	15	473.822,841 527.321,65	1.2
15	473.822,841 527.321,65	1	473.824,041 527.321,65	1.2

** Lungimile segmentelor sunt determinate în planul de proiecție Stereo 70 și sunt rotunjite la 1 milimetru.

*** Distanța dintre puncte este formată din segmente cumulate ce sunt mai mici decât valoarea 1 milimetru.



DATE DESPRE IMOBILUL NR. 2855

Oficiul de Cadastru și Publicitate Imobiliară SIBIU
Biroul de Cadastru și Publicitate Imobiliară Medias

A. Partea I. Descrierea imobilului

TEREN Extravilan

Adresa: Jud. Sibiu

Nr. Crt	Nr cadastral Nr. topografic	Suprafața* (mp)	Observații / Referințe
A1		12.500	Sector cadastral:24 Teren neimprejmuit;

B. Partea II. Proprietari și acte

Inscrieri privitoare la dreptul de proprietate și alte drepturi reale	Referințe
/	
Act Notarial nr. 86, din 18/05/2004 emis de BNP FLORENTINA LOHAN (DOSAR SUCCESORAL NR. 113/2004);	
B1	A1
Intabulare, drept de PROPRIETATE, cu titlu de moștenire, dobandit prin Succesiune, cota actuala 1/1, cota initiala 1/1	
1) ONEȚ LUCREȚIA , născută Nicola	

C. Partea III. SARCINI .

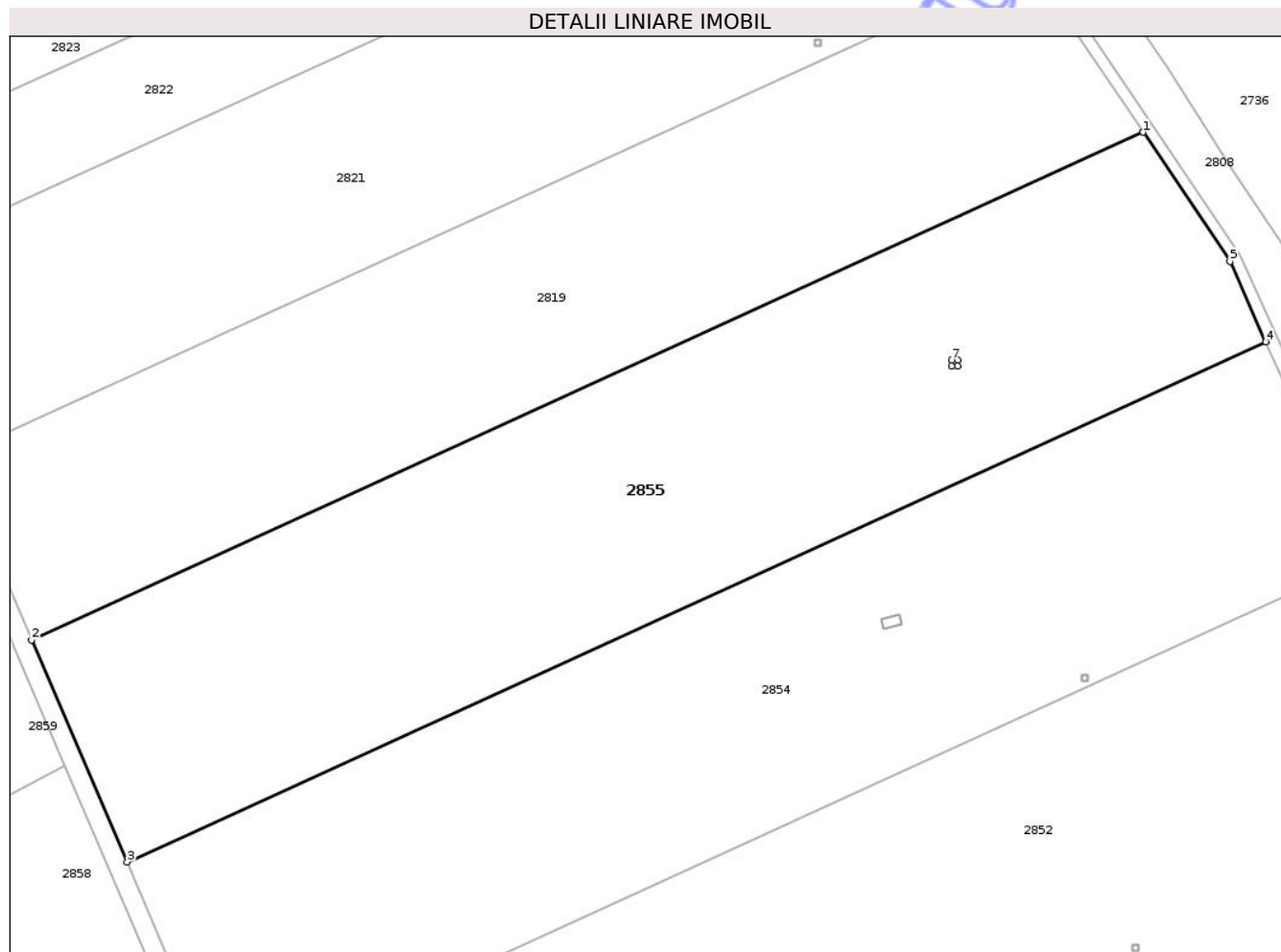
Inscrieri privind dezmembramintele dreptului de proprietate, drepturi reale de garanție și sarcini	Referințe
NU SUNT	

Anexa Nr. 1 La Partea I

Teren

Nr cadastral	Suprafața (mp)*	Observații / Referințe
	12.500	

* Suprafața este determinată în planul de proiecție Stereo 70.



Date referitoare la teren

Crt	Categorie folosință	Intra vilan	Suprafața (mp)	Tarla	Parcelă	Nr. topo	Observații / Referințe
1	arabil	NU	12.500	16	350/1/6	-	

Lungime Segmente

1) Valorile lungimilor segmentelor sunt obținute din proiecție în plan.

Punct început	X / Y	Punct sfârșit	X / Y	Lungime segment (** (m)
1	473.835,352 527.432,445	2	473.608,357 527.328,866	249.51
2	473.608,357 527.328,866	3	473.627,851 527.283,573	49.31
3	473.627,851 527.283,573	4	473.860,446 527.389,707	255.666
4	473.860,446 527.389,707	5	473.853,133 527.406,085	17.937
5	473.853,133 527.406,085	6	473.835,352 527.432,445	31.796

Punct început	X / Y	Punct sfârșit	X / Y	Lungime segment (** (m)
6	473.835,352 527.432,445	7	473.796,287 527.385,946	60.731
7	473.796,287 527.385,946	8	473.797,487 527.385,946	1.2
8	473.797,487 527.385,946	9	473.797,487 527.384,746	1.2
9	473.797,487 527.384,746	10	473.796,287 527.384,746	1.2
10	473.796,287 527.384,746	1	473.796,287 527.385,946	1.2

** Lungimile segmentelor sunt determinate în planul de proiecție Stereo 70 și sunt rotunjite la 1 milimetru.

*** Distanța dintre puncte este formată din segmente cumulate ce sunt mai mici decât valoarea 1 milimetru.

Neutilizabil în Circuitul Civil

**DATE DESPRE IMOBILUL NR. 2856**

Oficiul de Cadastru și Publicitate Imobiliară SIBIU
Biroul de Cadastru și Publicitate Imobiliară Medias

A. Partea I. Descrierea imobilului

TEREN Extravilan

Adresa: Jud. Sibiu

Nr. Crt	Nr cadastral Nr. topografic	Suprafața* (mp)	Observații / Referințe
A1	101209	16.200	Sector cadastral:25 Teren neimprejmuit;

B. Partea II. Proprietari și acte

Inscrieri privitoare la dreptul de proprietate și alte drepturi reale	Referințe
1533 / 26/01/2021	
Act Notarial nr. 75, din 25/01/2021 emis de LOHAN FLORENTINA GEORGETA;	
B3	A1
Intabulare, drept de PROPRIETATE, cumparare, dobandit prin Conventie, cota actuala 1/1, cota initiala 1/1	
1) BALAȘ IONELA-DANIELA , si sotul	
2) BALAȘ MIHAI , bun comun	

C. Partea III. SARCINI

Inscrieri privind dezmembramintele dreptului de proprietate, drepturi reale de garanție și sarcini	Referințe
8696 / 03/05/2022	
Act Notarial nr. 350, din 29/04/2022 emis de POP DIDONA VOICHITA;	
C1	A1
Intabulare, drept de SUPERFICIE, pe o perioadă de 20 de ani, dobandit prin Conventie, cota actuala 1/1, cota initiala 1/1	
1) REGAL IMPEX S.R.L. , CIF:3840410	

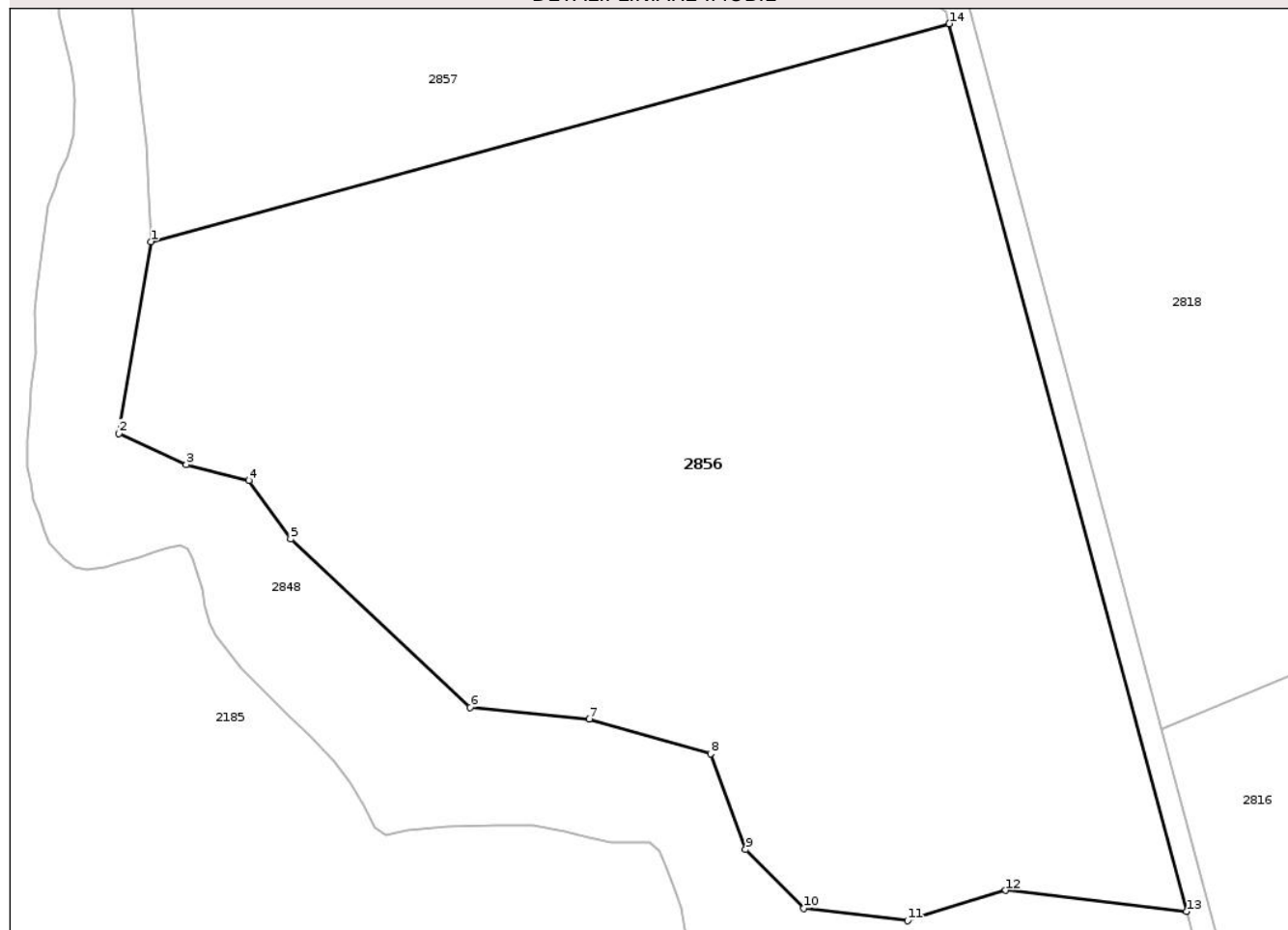
Anexa Nr. 1 La Partea I

Teren

Nr cadastral	Suprafața (mp)*	Observații / Referințe
101209	16.200	

* Suprafața este determinată în planul de proiecție Stereo 70.

DETALII LINIARE IMOBIL



Date referitoare la teren

Crt	Categorie folosință	Intra vilan	Suprafața (mp)	Tarla	Parcelă	Nr. topo	Observații / Referințe
1	arabil	NU	16.200	17	364	-	

Lungime Segmente

1) Valorile lungimilor segmentelor sunt obținute din proiecție în plan.

Punct început	X / Y	Punct sfârșit	X / Y	Lungime segment (** (m)
1	473.580,787 526.962,154	2	473.575,4 526.929,688	32.91
2	473.575,4 526.929,688	3	473.586,782 526.924,406	12.548
3	473.586,782 526.924,406	4	473.597,408 526.921,735	10.957
4	473.597,408 526.921,735	5	473.604,479 526.911,844	12.159
5	473.604,479 526.911,844	6	473.634,898 526.883,38	41.66

Punct început	X / Y	Punct sfârșit	X / Y	Lungime segment (** (m)
6	473.634,898 526.883,38	7	473.655,047 526.881,378	20.248
7	473.655,047 526.881,378	8	473.675,604 526.875,489	21.384
8	473.675,604 526.875,489	9	473.681,526 526.859,294	17.244
9	473.681,526 526.859,294	10	473.691,429 526.849,397	14.001
10	473.691,429 526.849,397	11	473.708,978 526.847,267	17.678
11	473.708,978 526.847,267	12	473.725,524 526.852,404	17.325
12	473.725,524 526.852,404	13	473.756,193 526.848,819	30.878
13	473.756,193 526.848,819	14	473.716,008 526.999,005	155.469
14	473.716,008 526.999,005	1	473.580,787 526.962,154	140.152

** Lungimile segmentelor sunt determinate în planul de proiecție Stereo 70 și sunt rotunjite la 1 milimetru.

*** Distanța dintre puncte este formată din segmente cumulate ce sunt mai mici decât valoarea 1 milimetru.

**DATE DESPRE IMOBILUL NR. 2857**

Oficiul de Cadastru și Publicitate Imobiliară SIBIU
Biroul de Cadastru și Publicitate Imobiliară Medias

A. Partea I. Descrierea imobilului

TEREN Extravilan

Adresa: Jud. Sibiu

Nr. Crt	Nr cadastral Nr. topografic	Suprafața* (mp)	Observații / Referințe
A1	101208	29.800	Sector cadastral:25 Teren neimprejmuit;

B. Partea II. Proprietari și acte

Inscrieri privitoare la dreptul de proprietate și alte drepturi reale		Referințe
1534 / 26/01/2021		
Act Notarial nr. 75, din 25/01/2021 emis de LOHAN FLORENTINA GEORGETA;		
B3	Intabulare, drept de PROPRIETATE, cumpărare, dobândit prin Convenție, cota actuala 1/1, cota initiala 1/1	A1
	1) BALAȘ IONELA-DANIELA , și soțul	
	2) BALAȘ MIHAI , bun comun	

C. Partea III. SARCINI

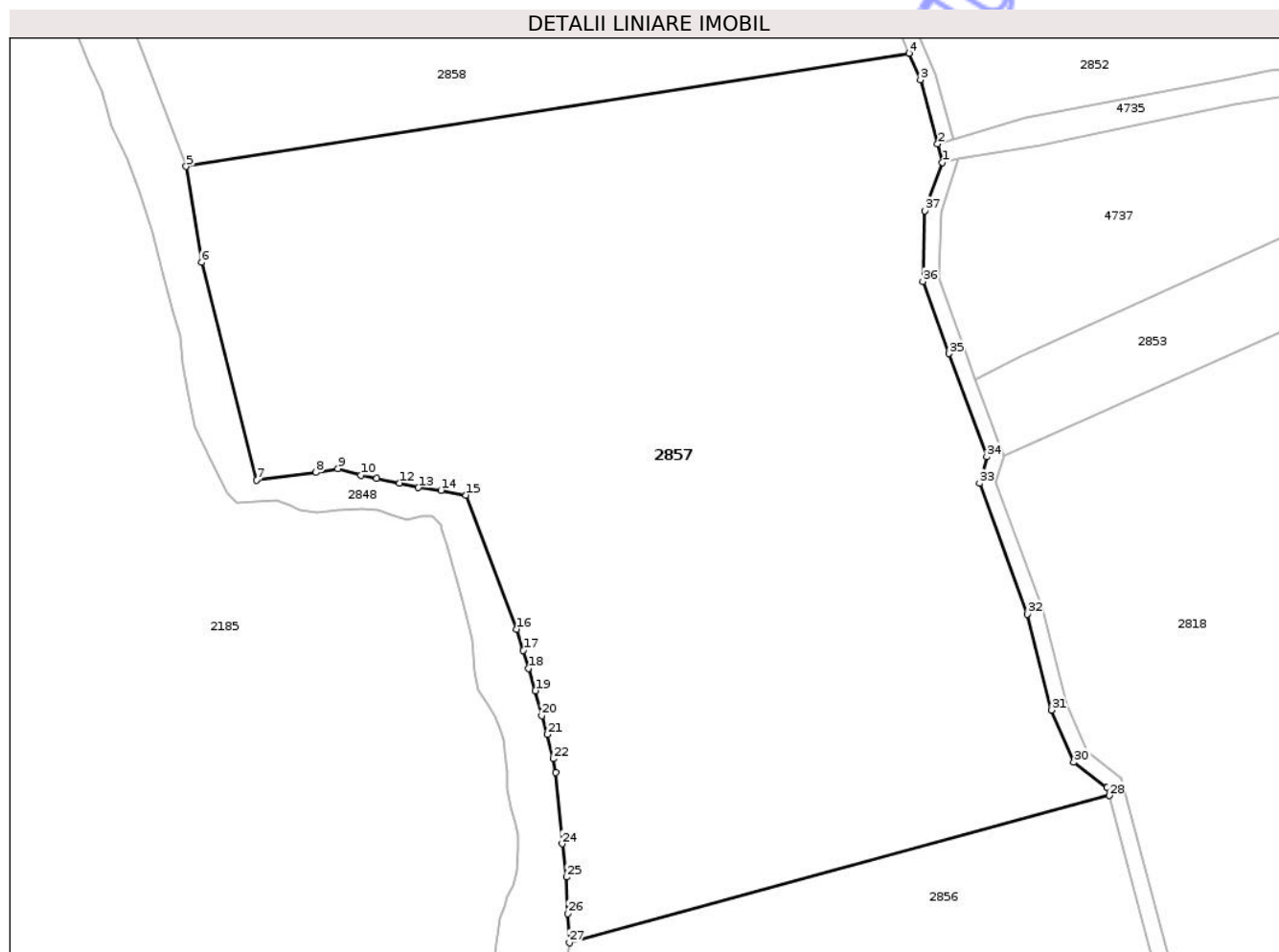
Inscrieri privind dezmembramintele dreptului de proprietate, drepturi reale de garanție și sarcini		Referințe
8697 / 03/05/2022		
Act Notarial nr. 350, din 29/04/2022 emis de POP DIDONA VOICHITA;		
C1	Intabulare, drept de SUPERFICIE, pe o perioadă de 20 ani, dobândit prin Convenție, cota actuala 1/1, cota initiala 1/1	A1
	1) REGAL IMPEX S.R.L. , CIF:3840410	

Anexa Nr. 1 La Partea I

Teren

Nr cadastral	Suprafața (mp)*	Observații / Referințe
101208	29.800	

* Suprafața este determinată în planul de proiecție Stereo 70.



Date referitoare la teren

Crt	Categorie folosință	Intra vilan	Suprafața (mp)	Tarla	Parcelă	Nr. topo	Observații / Referințe
1	arabil	NU	29.800	17	364/2	-	

Lungime Segmente

1) Valorile lungimilor segmentelor sunt obținute din proiecție în plan.

Punct început	X / Y	Punct sfârșit	X / Y	Lungime segment (** (m)
1	473.674,249 527.157,381	2	473.672,996 527.162,1	4.883
3	473.668,727 527.178,173	4	473.665,893 527.184,792	7.2
5	473.484,792 527.156,434	6	473.488,658 527.132,429	24.314
7	473.502,371 527.077,938	8	473.517,308 527.079,84	15.058
9	473.522,851 527.080,816	10	473.528,617 527.079,208	5.986

Punct început	X / Y	Punct sfârșit	X / Y	Lungime segment (** (m)
2	473.672,996 527.162,1	3	473.668,727 527.178,173	16.63
4	473.665,893 527.184,792	5	473.484,792 527.156,434	183.308
6	473.488,658 527.132,429	7	473.502,371 527.077,938	56.19
8	473.517,308 527.079,84	9	473.522,851 527.080,816	5.628
10	473.528,617 527.079,208	11	473.532,514 527.078,356	3.989

Punct început	X / Y	Punct sfârșit	X / Y	Lungime segment (** (m)
11	473.532,514 527.078,356	12	473.538,215 527.077,207	5.816
13	473.542,959 527.076,048	14	473.548,62 527.075,383	5.7
15	473.554,906 527.074,188	16	473.567,598 527.040,652	35.857
17	473.569,252 527.035,349	18	473.570,496 527.030,811	4.705
19	473.572,274 527.025,267	20	473.573,862 527.018,995	6.47
21	473.575,309 527.014,283	22	473.576,721 527.008,222	6.223
23	473.577,363 527.004,806	24	473.578,955 526.986,925	17.952
25	473.580,027 526.978,582	26	473.580,45 526.969,435	9.157
27	473.580,787 526.962,154	28	473.716,008 526.999,005	140.152
29	473.715,479 527.000,982	30	473.707,137 527.007,34	10.489
31	473.701,603 527.020,407	32	473.695,547 527.044,426	24.771
33	473.683,51 527.077,154	34	473.685,343 527.083,805	6.899
35	473.675,921 527.109,604	36	473.669,318 527.127,683	19.247
37	473.669,829 527.145,363	1	473.674,249 527.157,381	12.805

Punct început	X / Y	Punct sfârșit	X / Y	Lungime segment (** (m)
12	473.538,215 527.077,207	13	473.542,959 527.076,048	4.884
14	473.548,62 527.075,383	15	473.554,906 527.074,188	6.399
16	473.567,598 527.040,652	17	473.569,252 527.035,349	5.555
18	473.570,496 527.030,811	19	473.572,274 527.025,267	5.822
20	473.573,862 527.018,995	21	473.575,309 527.014,283	4.929
22	473.576,721 527.008,222	23	473.577,363 527.004,806	3.476
24	473.578,955 526.986,925	25	473.580,027 526.978,582	8.412
26	473.580,45 526.969,435	27	473.580,787 526.962,154	7.289
28	473.716,008 526.999,005	29	473.715,479 527.000,982	2.047
30	473.707,137 527.007,34	31	473.701,603 527.020,407	14.191
32	473.695,547 527.044,426	33	473.683,51 527.077,154	34.871
34	473.685,343 527.083,805	35	473.675,921 527.109,604	27.466
36	473.669,318 527.127,683	37	473.669,829 527.145,363	17.687

** Lungimile segmentelor sunt determinate în planul de proiecție Stereo 70 și sunt rotunjite la 1 milimetru.

*** Distanța dintre puncte este formată din segmente cumulate ce sunt mai mici decât valoarea 1 milimetru.

**DATE DESPRE IMOBILUL NR. 2858**

Oficiul de Cadastru și Publicitate Imobiliară SIBIU
Biroul de Cadastru și Publicitate Imobiliară Medias

A. Partea I. Descrierea imobilului

TEREN Extravilan

Adresa: Jud. Sibiu

Nr. Crt	Nr cadastral Nr. topografic	Suprafața* (mp)	Observații / Referințe
A1		41.500	Sector cadastral:25 Teren neimprejmuit;

B. Partea II. Proprietari și acte

Inscrieri privitoare la dreptul de proprietate și alte drepturi reale		Referințe
/		
Act Administrativ nr. 2045/31, din 02/04/2003 emis de CJSDPAT SIBIU;		
B1	Intabulare, drept de PROPRIETATE, Legea 18/1991, legea 169/1997, legea 1/2000, dobandit prin Reconstituire, cota actuala 1/1, cota initiala 1/1 1) CRUCIN ION	A1

C. Partea III. SARCINI .

Inscrieri privind dezmembramentele dreptului de proprietate, drepturi reale de garanție și sarcini	Referințe
NU SUNT	

Teren

Nr cadastral	Suprafața (mp)*	Observații / Referințe
	41.500	

* Suprafața este determinată în planul de proiecție Stereo 70.



Date referitoare la teren

Crt	Categorie folosință	Intra vilan	Suprafața (mp)	Tarla	Parcelă	Nr. topo	Observații / Referințe
1	arabil	NU	41.500	17	364/3	-	Număr tarla 16 greșit în TP

Lungime Segmente

1) Valorile lungimilor segmentelor sunt obținute din proiecție în plan.

Punct început	X / Y	Punct sfârșit	X / Y	Lungime segment (** (m)
1	473.385,689 527.379,127	2	473.395,755 527.333,829	46.403
2	473.395,755 527.333,829	3	473.415,301 527.305,185	34.677
3	473.415,301 527.305,185	4	473.436,175 527.278,801	33.643
4	473.436,175 527.278,801	5	473.456,503 527.231,408	51.569
5	473.456,503 527.231,408	6	473.484,792 527.156,434	80.133

Punct început	X / Y	Punct sfârșit	X / Y	Lungime segment (** (m)
6	473.484,792 527.156,434	7	473.665,893 527.184,792	183.308
7	473.665,893 527.184,792	8	473.643,521 527.237,049	56.845
8	473.643,521 527.237,049	9	473.624,177 527.281,992	48.929
9	473.624,177 527.281,992	10	473.615,067 527.303,169	23.053
10	473.615,067 527.303,169	11	473.580,035 527.284,507	39.693
11	473.580,035 527.284,507	12	473.515,233 527.437,623	166.264
12	473.515,233 527.437,623	1	473.385,689 527.379,127	142.139

** Lungimile segmentelor sunt determinate în planul de proiecție Stereo 70 și sunt rotunjite la 1 milimetru.

*** Distanța dintre puncte este formată din segmente cumulate ce sunt mai mici decât valoarea 1 milimetru.

Neutilizabil în Circuitul Civil

**DATE DESPRE IMOBILUL NR. 2859**

Oficiul de Cadastru și Publicitate Imobiliară SIBIU
Biroul de Cadastru și Publicitate Imobiliară Medias

A. Partea I. Descrierea imobilului

TEREN Extravilan

Adresa: Jud. Sibiu

Nr. Crt	Nr cadastral Nr. topografic	Suprafața* (mp)	Observații / Referințe
A1		6.000	Sector cadastral:25 Teren neimprejmit;

B. Partea II. Proprietari și acte

Inscrieri privitoare la dreptul de proprietate și alte drepturi reale	Referințe
/	
Act Administrativ nr. 2045/31, din 02/04/2003 emis de CJSDPAT SIBIU;	
B1	A1
Intabulare, drept de PROPRIETATE, Legea 18/1991, legea 169/1997, legea 1/2000, dobandit prin Reconstituire, cota actuala 1/1, cota initiala 1/1	
1) CRUCIN ION	

C. Partea III. SARCINI .

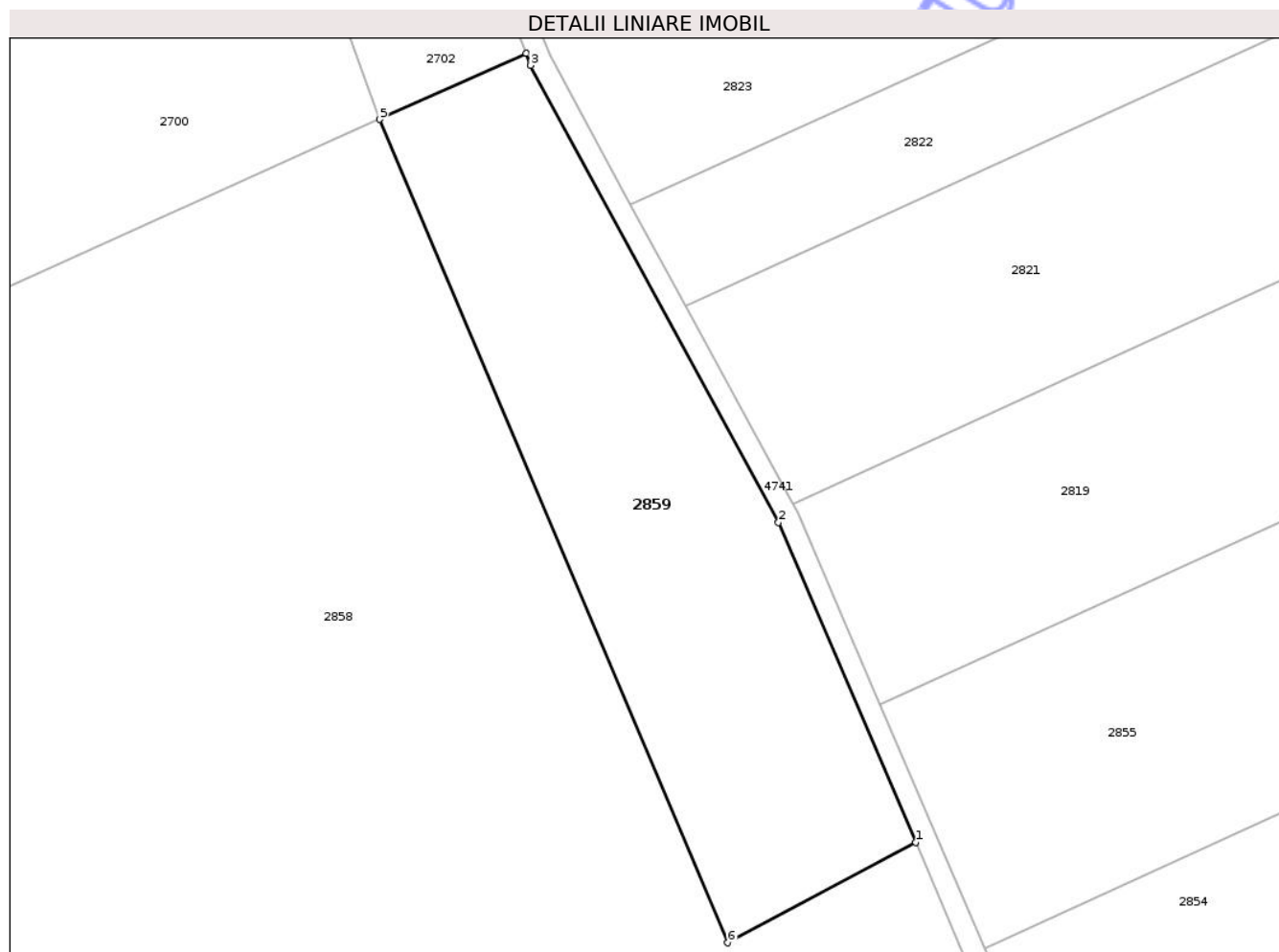
Inscrieri privind dezmembramintele dreptului de proprietate, drepturi reale de garanție și sarcini	Referințe
NU SUNT	

Anexa Nr. 1 La Partea I

Teren

Nr cadastral	Suprafața (mp)*	Observații / Referințe
	6.000	

* Suprafața este determinată în planul de proiecție Stereo 70.



Date referitoare la teren

Crt	Categorie folosință	Intra vilan	Suprafața (mp)	Tarla	Parcelă	Nr. topo	Observații / Referințe
1	faneata	NU	6.000	17	360/3	-	Număr tarla 16 greșit în TP; Număr parcelă 360/1 greșit în TP

Lungime Segmente

1) Valorile lungimilor segmentelor sunt obținute din proiecție în plan.

Punct început	X / Y	Punct sfârșit	X / Y	Lungime segment (** (m)
1	473.615,067 527.303,169	2	473.589,473 527.362,665	64.767
2	473.589,473 527.362,665	3	473.543,372 527.447,679	96.709
3	473.543,372 527.447,679	4	473.542,505 527.449,938	2.42
4	473.542,505 527.449,938	5	473.515,233 527.437,623	29.924
5	473.515,233 527.437,623	6	473.580,035 527.284,507	166.264

Punct început	X / Y	Punct sfârșit	X / Y	Lungime segment (** (m)
6	473.580,035 527.284,507	1	473.615,067 527.303,169	39.693

** Lungimile segmentelor sunt determinate în planul de proiecție Stereo 70 și sunt rotunjite la 1 milimetru.

*** Distanța dintre puncte este formată din segmente cumulate ce sunt mai mici decât valoarea 1 milimetru.

Neutilizabil în Circuitul Civil

**DATE DESPRE IMOBILUL NR. 2860**

Oficiul de Cadastru și Publicitate Imobiliară SIBIU
Biroul de Cadastru și Publicitate Imobiliară Medias

A. Partea I. Descrierea imobilului

TEREN Extravilan

Adresa: Jud. Sibiu

Nr. Crt	Nr cadastral Nr. topografic	Suprafața* (mp)	Observații / Referințe
A1	100566	2.100	Sector cadastral:4 Teren neimprejmuit;

B. Partea II. Proprietari și acte

Inscrieri privitoare la dreptul de proprietate și alte drepturi reale		Referințe
/		
Act Administrativ nr. 506/31, din 08/11/2004 emis de CJPSDPAT SIBIU;		
B1	Intabulare, drept de PROPRIETATE, Legea 18/1991, legea 169/1997, legea 1/2000, dobandit prin Reconstituire, cota actuala 1/1, cota initiala 1/1 1) KEUL HANS	A1

C. Partea III. SARCINI .

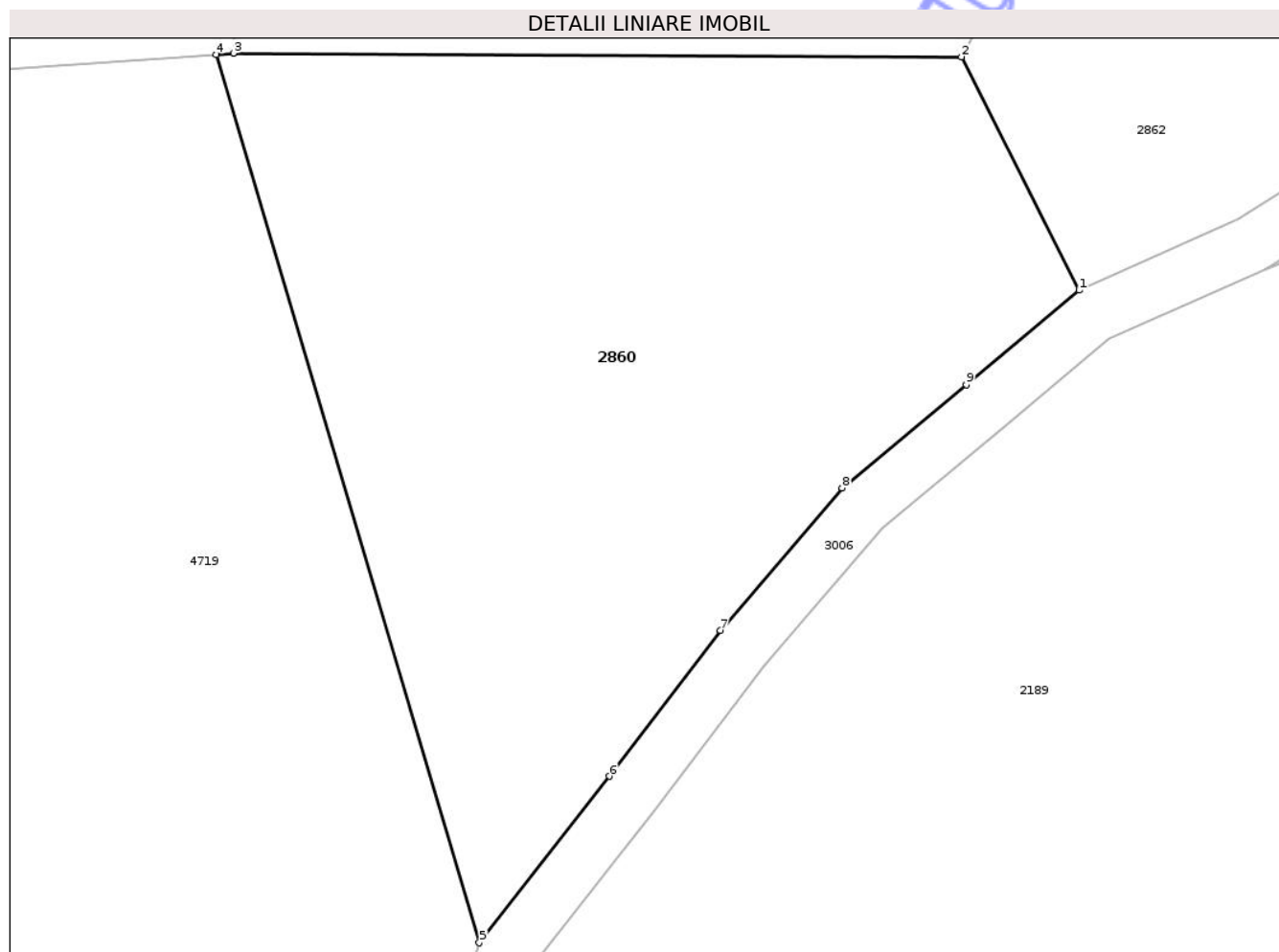
Inscrieri privind dezmembramentele dreptului de proprietate, drepturi reale de garanție și sarcini	Referințe
NU SUNT	

Anexa Nr. 1 La Partea I

Teren

Nr cadastral	Suprafața (mp)*	Observații / Referințe
100566	2.100	

* Suprafața este determinată în planul de proiecție Stereo 70.



Date referitoare la teren

Crt	Categorie folosință	Intra vilan	Suprafața (mp)	Tarla	Parcelă	Nr. topo	Observații / Referințe
1	faneata	NU	2.100	4	99/2	-	

Lungime Segmente

1) Valorile lungimilor segmentelor sunt obținute din proiecție în plan.

Punct început	X / Y	Punct sfârșit	X / Y	Lungime segment (** (m)
1	474.235,438 529.370,411	2	474.227,127 529.386,91	18.474
2	474.227,127 529.386,91	3	474.175,617 529.387,159	51.511
3	474.175,617 529.387,159	4	474.174,415 529.387,073	1.205
4	474.174,415 529.387,073	5	474.193,01 529.324,276	65.492
5	474.193,01 529.324,276	6	474.202,231 529.336,051	14.956

Punct început	X / Y	Punct sfârșit	X / Y	Lungime segment (** (m)
6	474.202,231 529.336,051	7	474.210,08 529.346,348	12.947
7	474.210,08 529.346,348	8	474.218,666 529.356,443	13.252
8	474.218,666 529.356,443	9	474.227,46 529.363,723	11.416
9	474.227,46 529.363,723	1	474.235,438 529.370,411	10.41

** Lungimile segmentelor sunt determinate în planul de proiecție Stereo 70 și sunt rotunjite la 1 milimetru.

*** Distanța dintre puncte este formată din segmente cumulate ce sunt mai mici decât valoarea 1 milimetru.

Neutilizabil în Circuitul Civil

**DATE DESPRE IMOBILUL NR. 2861**

Oficiul de Cadastru și Publicitate Imobiliară SIBIU
Biroul de Cadastru și Publicitate Imobiliară Medias

A. Partea I. Descrierea imobilului

TEREN Extravilan

Adresa: Jud. Sibiu

Nr. Crt	Nr cadastral Nr. topografic	Suprafața* (mp)	Observații / Referințe
A1		5.480	Sector cadastral:4 Teren neimprejmuit;

B. Partea II. Proprietari și acte

Inscrieri privitoare la dreptul de proprietate și alte drepturi reale	Referințe
/	
Act Administrativ nr. 5466, din 15/12/2025 emis de PRIMĂRIA COMUNIE HOGHILAG;	
B1	Inscrierea posesiei, drept de PROPRIETATE, dobandit prin Lege, cota actuala 1/1, cota initiala 1/1
	1) NEIDENTIFICAT NEIDENTIFICAT
Act Normativ nr. 7, din 13/03/1996 emis de PARLAMENTUL ROMÂNIEI;	
B2	se notează mențiunea de proprietar neidentificat, rezerva comisiei locale de fond funciar

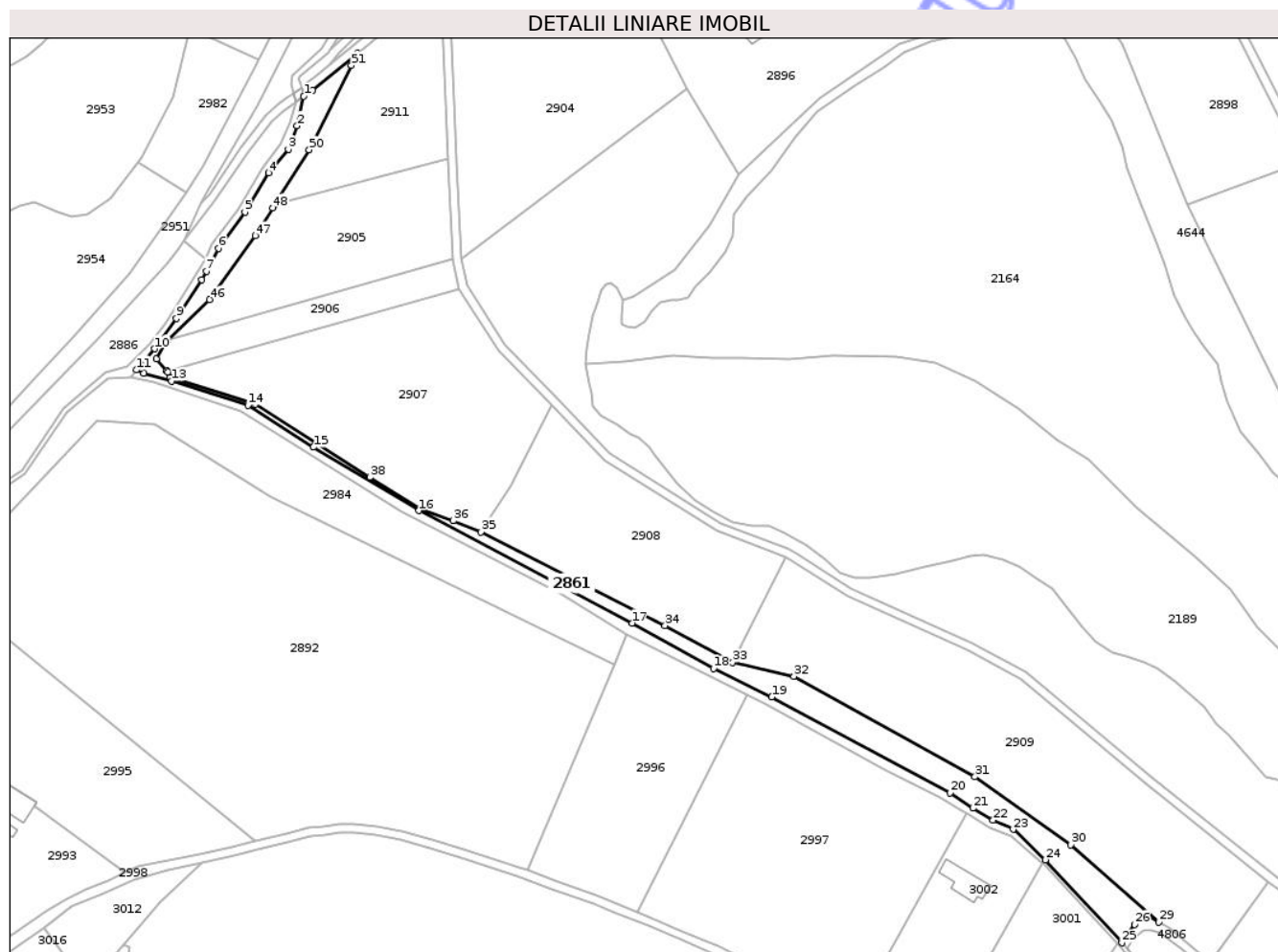
C. Partea III. SARCINI .

Inscrieri privind dezmembramintele dreptului de proprietate, drepturi reale de garanție și sarcini	Referințe
NU SUNT	

Teren

Nr cadastral	Suprafața (mp)*	Observații / Referințe
	5.480	

* Suprafața este determinată în planul de proiecție Stereo 70.



Date referitoare la teren

Crt	Categorie folosință	Intra vilan	Suprafața (mp)	Tarla	Parcelă	Nr. topo	Observații / Referințe
1	faneata	NU	5.480	4	99/1/2	-	

Lungime Segmente

1) Valorile lungimilor segmentelor sunt obținute din proiecție în plan.

Punct început	X / Y	Punct sfârșit	X / Y	Lungime segment	Punct început	X / Y	Punct sfârșit	X / Y	Lungime segment	Punct început	X / Y	Punct sfârșit	X / Y	Lungime segment
1	473.538,82 529.927,744	2	473.535,71 529.913,979	14.11 2	2	473.535,71 529.913,979	3	473.531,589 529.903,0	11.72 7	3	473.531,589 529.903,0	4	473.522,5 529.891,916	14.33 4
4	473.522,5 529.891,916	5	473.511,278 529.873,589	21.49	5	473.511,278 529.873,589	6	473.498,913 529.856,698	20.93 3	6	473.498,913 529.856,698	7	473.493,307 529.846,089	11.99 9
7	473.493,307 529.846,089	8	473.491,183 529.842,069	4.547	8	473.491,183 529.842,069	9	473.479,336 529.823,966	21.63 5	9	473.479,336 529.823,966	10	473.469,086 529.809,82	17.46 9
10	473.469,086 529.809,82	11	473.460,604 529.799,915	13.04	11	473.460,604 529.799,915	12	473.463,938 529.798,469	3.634	12	473.463,938 529.798,469	13	473.477,116 529.794,677	13.71 3
13	473.477,116 529.794,677	14	473.512,725 529.783,367	37.36 2	14	473.512,725 529.783,367	15	473.543,394 529.763,884	36.33 4	15	473.543,394 529.763,884	16	473.592,67 529.734,238	57.50 7
16	473.592,67 529.734,238	17	473.692,248 529.681,778	112.5 51	17	473.692,248 529.681,778	18	473.730,296 529.660,509	43.58 9	18	473.730,296 529.660,509	19	473.757,554 529.647,227	30.32 2

Punct început	X / Y	Punct sfârșit	X / Y	Lungime segment	Punct început	X / Y	Punct sfârșit	X / Y	Lungime segment	Punct început	X / Y	Punct sfârșit	X / Y	Lungime segment
19	473.757,554 529.647,227	20	473.840,841 529.602,47	94.551	20	473.840,841 529.602,47	21	473.851,671 529.595,287	12.996	21	473.851,671 529.595,287	22	473.861,005 529.589,724	10.866
22	473.861,005 529.589,724	23	473.870,435 529.585,436	10.359	23	473.870,435 529.585,436	24	473.885,414 529.571,198	20.666	24	473.885,414 529.571,198	25	473.921,199 529.532,439	52.753
25	473.921,199 529.532,439	26	473.927,038 529.540,996	10.359	26	473.927,038 529.540,996	27	473.929,917 529.545,217	5.109	27	473.929,917 529.545,217	28	473.932,511 529.545,454	2.605
28	473.932,511 529.545,454	29	473.938,487 529.542,114	6.846	29	473.938,487 529.542,114	30	473.897,345 529.578,201	54.726	30	473.897,345 529.578,201	31	473.852,541 529.609,91	54.89
31	473.852,541 529.609,91	32	473.767,903 529.656,738	96.729	32	473.767,903 529.656,738	33	473.739,241 529.663,31	29.406	33	473.739,241 529.663,31	34	473.707,703 529.680,623	35.978
34	473.707,703 529.680,623	35	473.621,673 529.724,33	96.496	35	473.621,673 529.724,33	36	473.608,595 529.729,455	14.046	36	473.608,595 529.729,455	37	473.593,139 529.735,312	16.529
37	473.593,139 529.735,312	38	473.569,758 529.749,842	27.528	38	473.569,758 529.749,842	39	473.516,147 529.783,868	63.497	39	473.516,147 529.783,868	40	473.476,352 529.796,453	41.738
40	473.476,352 529.796,453	41	473.475,279 529.798,949	2.717	41	473.475,279 529.798,949	42	473.474,733 529.799,56	0.819	42	473.474,733 529.799,56	43	473.469,867 529.805,011	7.307
43	473.469,867 529.805,011	44	473.474,28 529.812,859	9.004	44	473.474,28 529.812,859	45	473.475,325 529.813,878	1.46	45	473.475,325 529.813,878	46	473.494,796 529.832,86	27.193
46	473.494,796 529.832,86	47	473.516,084 529.862,673	36.633	47	473.516,084 529.862,673	48	473.524,261 529.875,656	15.343	48	473.524,261 529.875,656	49	473.525,164 529.877,082	1.688
49	473.525,164 529.877,082	50	473.541,415 529.902,74	30.371	50	473.541,415 529.902,74	51	473.561,133 529.942,132	44.051	51	473.561,133 529.942,132	52	473.563,919 529.947,847	6.358
52	473.563,919 529.947,847	53	473.542,934 529.930,734	27.078	53	473.542,934 529.930,734	1	473.538,82 529.927,744	5.086					

** Lungimile segmentelor sunt determinate în planul de proiecție Stereo 70 și sunt rotunjite la 1 milimetru.

*** Distanța dintre puncte este formată din segmente cumulate ce sunt mai mici decât valoarea 1 milimetru.

**DATE DESPRE IMOBILUL NR. 2862**

Oficiul de Cadastru și Publicitate Imobiliară SIBIU
Biroul de Cadastru și Publicitate Imobiliară Medias

A. Partea I. Descrierea imobilului

TEREN Extravilan

Adresa: Jud. Sibiu

Nr. Crt	Nr cadastral Nr. topografic	Suprafața* (mp)	Observații / Referințe
A1		2.196	Sector cadastral:4 Teren neimprejmuit;

B. Partea II. Proprietari și acte

Inscrieri privitoare la dreptul de proprietate și alte drepturi reale	Referințe
/	
Act Administrativ nr. 5466, din 15/12/2025 emis de PRIMĂRIA COMUNIE HOGHILAG;	
B1	Inscrierea posesiei, drept de PROPRIETATE, dobandit prin Lege, cota actuala 1/1, cota initiala 1/1
	1) NEIDENTIFICAT NEIDENTIFICAT
Act Normativ nr. 7, din 13/03/1996 emis de PARLAMENTUL ROMÂNIEI;	
B2	se notează mențiunea de proprietar neidentificat, rezerva comisiei locale de fond funciar

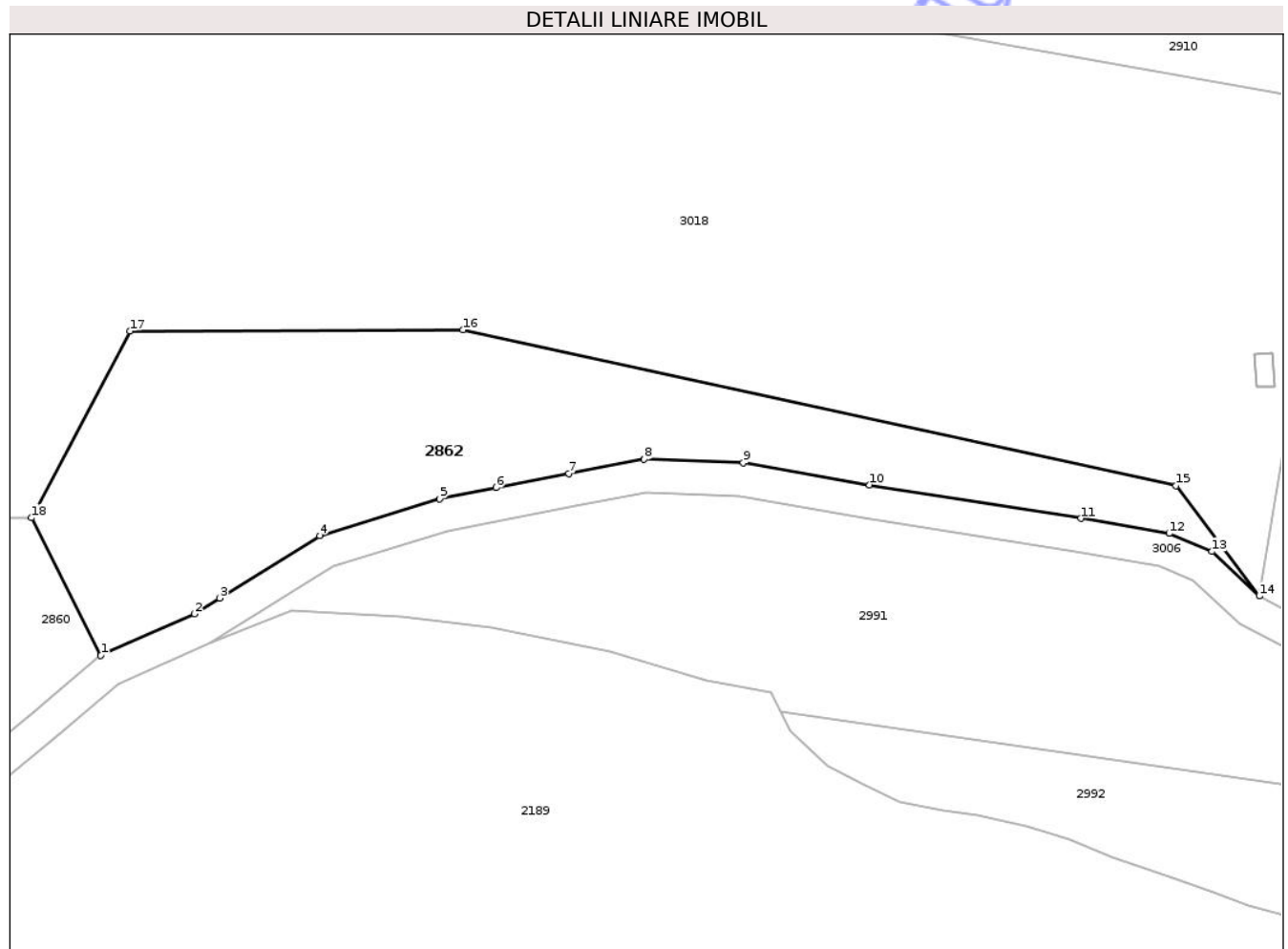
C. Partea III. SARCINI .

Inscrieri privind dezmembramentele dreptului de proprietate, drepturi reale de garanție și sarcini	Referințe
NU SUNT	

Teren

Nr cadastral	Suprafața (mp)*	Observații / Referințe
	2.196	

* Suprafața este determinată în planul de proiecție Stereo 70.



Date referitoare la teren

Crt	Categorie folosință	Intra vilan	Suprafața (mp)	Tarla	Parcelă	Nr. topo	Observații / Referințe
1	faneata	NU	2.196	4	99/3/1	-	

Lungime Segmente

1) Valorile lungimilor segmentelor sunt obținute din proiecție în plan.

Punct început	X / Y	Punct sfârșit	X / Y	Lungime segment (** (m)
1	474.235,438 529.370,411	2	474.246,67 529.375,4	12.29
2	474.246,67 529.375,4	3	474.249,695 529.377,285	3.564
3	474.249,695 529.377,285	4	474.261,707 529.384,774	14.155
4	474.261,707 529.384,774	5	474.276,074 529.389,196	15.032
5	474.276,074 529.389,196	6	474.282,868 529.390,523	6.922

Punct început	X / Y	Punct sfârșit	X / Y	Lungime segment (** (m)
6	474.282,868 529.390,523	7	474.291,582 529.392,224	8.878
7	474.291,582 529.392,224	8	474.300,613 529.393,919	9.189
8	474.300,613 529.393,919	9	474.312,51 529.393,528	11.903
9	474.312,51 529.393,528	10	474.327,674 529.390,86	15.397
10	474.327,674 529.390,86	11	474.353,026 529.386,841	25.669
11	474.353,026 529.386,841	12	474.363,599 529.385,024	10.728
12	474.363,599 529.385,024	13	474.368,736 529.382,86	5.574
13	474.368,736 529.382,86	14	474.374,435 529.377,533	7.801
14	474.374,435 529.377,533	15	474.364,429 529.390,742	16.571
15	474.364,429 529.390,742	16	474.278,882 529.409,445	87.568
16	474.278,882 529.409,445	17	474.238,93 529.409,286	39.952
17	474.238,93 529.409,286	18	474.227,127 529.386,91	25.298
18	474.227,127 529.386,91	1	474.235,438 529.370,411	18.474

** Lungimile segmentelor sunt determinate în planul de proiecție Stereo 70 și sunt rotunjite la 1 milimetru.

*** Distanța dintre puncte este formată din segmente cumulate ce sunt mai mici decât valoarea 1 milimetru.



DATE DESPRE IMOBILUL NR. 2863

Oficiul de Cadastru și Publicitate Imobiliară SIBIU
Biroul de Cadastru și Publicitate Imobiliară Medias

A. Partea I. Descrierea imobilului

TEREN Extravilan

Adresa: Jud. Sibiu

Nr. Crt	Nr cadastral Nr. topografic	Suprafața* (mp)	Observații / Referințe
A1	101785	Din acte: 5.752 Masurata: 5.784	Sector cadastral:4 Teren neimprejmuit;

Construcții

Crt	Nr cadastral Nr. topografic	Adresa	Observații / Referințe
A1.1	101785-C1	Jud. Sibiu	Nr. niveluri:2; S. construita la sol:226 mp; S. construita desfasurata:335 mp; ANEXA - P+M, compusa din: Parter (corp cazare temporara): copertina, terasa, hol(casa scarilor), camera, spalatorie, birou, bucatarie, sala mese si corp uscator; Mansarda(corp cazare temporara): hol (casa scarilor), 3camere, baie, logie.
A1.2	101785-C2	Jud. Sibiu	Nr. niveluri:1; S. construita la sol:18 mp; ANEXA-P

B. Partea II. Proprietari și acte

Inscrieri privitoare la dreptul de proprietate și alte drepturi reale	Referințe
5440 / 29/02/2024	
Act Notarial nr. 1260, din 18/05/2004 emis de NP LOHAN FLORENTINA;	
B2	Intabulare, drept de PROPRIETATE, cumpărare, dobandit prin Conventie, cota actuala 1/1, cota initiala 1/1 1) NEAG VASILE, și soția 2) NEAG ADRIANA <i>OBSERVATII: pozitie transcrisa din CF 100444/Hoghilag, inscrisa prin incheierea nr. 13084 din 10/06/2014;</i>
Act Administrativ nr. 4361, din 13/10/2022 emis de COMUNA HOGHILAG (act administrativ nr 5 din 28.02.2017, emis de DAJ SIBIU;act administrativ nr 4141 din 06.04.2023, emis de OCPI SIBIU-SERVICIUL CADASTRU);	
B3	Intabulare, drept de PROPRIETATE, dobandit prin Construire, cota actuala 1/1, cota initiala 1/1 1) NEAG VASILE, și 2) NEAG ADRIANA <i>OBSERVATII: pozitie transcrisa din CF 100444/Hoghilag, inscrisa prin incheierea nr. 4141 din 01/03/2023;</i>
/	
Act Normativ nr. 7, din 13/03/1996 emis de PARLAMENTUL ROMÂNIEI;	
B4	Intabulare, drept de PROPRIETATE, dobandit prin Lege, cota actuala 1/1, cota initiala 1/1 1) NEAG VASILE 2) NEAG ADRIANA

C. Partea III. SARCINI .

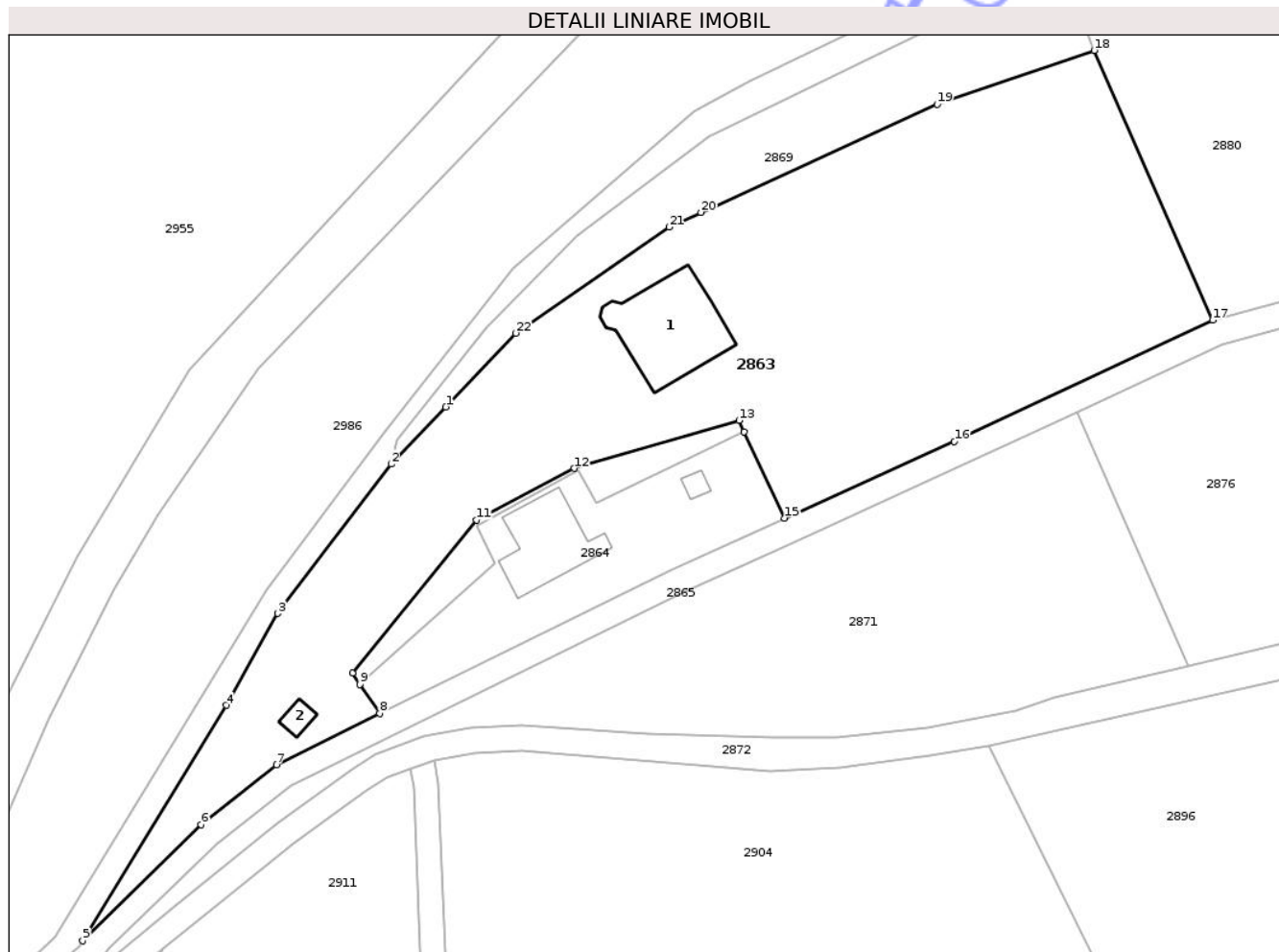
Inscrieri privind dezmembramintele dreptului de proprietate, drepturi reale de garanție și sarcini	Referințe
NU SUNT	

Anexa Nr. 1 La Partea I

Teren

Nr cadastral	Suprafața (mp)*	Observații / Referințe
101785	Din acte: 5.752 Masurata: 5.784	

* Suprafața este determinată în planul de proiecție Stereo 70.



Date referitoare la teren

Crt	Categorie folosință	Intra vilan	Suprafața (mp)	Tarla	Parcelă	Nr. topo	Observații / Referințe
1	curți constructii	NU	1.000	4	61/1/4	-	
2	arabil	NU	4.784	4	61/1/4	-	

Date referitoare la construcții

Crt	Număr	Destinație construcție	Supraf. (mp)	Situație juridică	Observații / Referințe
A1.1	101785-C1	construcții anexa	226	Cu acte	Nr. niveluri:2; S. construita la sol:226 mp; S. construita desfasurata:335 mp; ANEXA - P+M, compusa din: Parter(corp cazare temporara): copertina, terasa, hol(casa scarilor), camera, spalatorie, birou, bucatarie, sala mese si corp uscator; Mansarda(corp cazare temporara): hol (casa scarilor), 3camere, baie, logie.
A1.2	101785-C2	construcții anexa	18	Cu acte	Nr. niveluri:1; S. construita la sol:18 mp; ANEXA-P

Lungime Segmente

1) Valorile lungimilor segmentelor sunt obținute din proiecție în plan.

Punct început	X / Y	Punct sfârșit	X / Y	Lungime segment (** (m)
1	473.608,332 530.033,046	2	473.599,755 530.024,051	12.429
3	473.581,974 530.000,597	4	473.573,857 529.986,177	16.548
5	473.551,285 529.949,148	6	473.569,853 529.967,428	26.056
7	473.581,759 529.976,843	8	473.597,941 529.984,903	18.078
9	473.594,849 529.989,451	10	473.593,666 529.991,19	2.103
11	473.613,192 530.015,272	12	473.628,514 530.023,382	17.336
13	473.654,419 530.030,935	14	473.655,259 530.029,139	1.983
15	473.661,607 530.015,558	16	473.688,264 530.027,588	29.246
17	473.728,875 530.046,687	18	473.710,247 530.089,057	46.284
19	473.685,561 530.080,622	20	473.648,443 530.063,612	40.83
21	473.643,445 530.061,322	22	473.619,367 530.044,619	29.304

Punct început	X / Y	Punct sfârșit	X / Y	Lungime segment (** (m)
2	473.599,755 530.024,051	3	473.581,974 530.000,597	29.432
4	473.573,857 529.986,177	5	473.551,285 529.949,148	43.366
6	473.569,853 529.967,428	7	473.581,759 529.976,843	15.179
8	473.597,941 529.984,903	9	473.594,849 529.989,451	5.5
10	473.593,666 529.991,19	11	473.613,192 530.015,272	31.003
12	473.628,514 530.023,382	13	473.654,419 530.030,935	26.984
14	473.655,259 530.029,139	15	473.661,607 530.015,558	14.991
16	473.688,264 530.027,588	17	473.728,875 530.046,687	44.878
18	473.710,247 530.089,057	19	473.685,561 530.080,622	26.087
20	473.648,443 530.063,612	21	473.643,445 530.061,322	5.498
22	473.619,367 530.044,619	1	473.608,332 530.033,046	15.991

** Lungimile segmentelor sunt determinate în planul de proiecție Stereo 70 și sunt rotunjite la 1 milimetru.

*** Distanța dintre puncte este formată din segmente cumulate ce sunt mai mici decât valoarea 1 milimetru.

**DATE DESPRE IMOBILUL NR. 2867**

Oficiul de Cadastru și Publicitate Imobiliară SIBIU
Biroul de Cadastru și Publicitate Imobiliară Medias

A. Partea I. Descrierea imobilului

TEREN Extravilan

Adresa: Jud. Sibiu

Nr. Crt	Nr cadastral Nr. topografic	Suprafața* (mp)	Observații / Referințe
A1		1.000	Sector cadastral:4 Teren neimprejmuit;

B. Partea II. Proprietari și acte

Inscrieri privitoare la dreptul de proprietate și alte drepturi reale		Referințe
/		
Act Administrativ nr. 505/31, din 05/11/2004 emis de CJSDPAT SIBIU;		
B1	Intabulare, drept de PROPRIETATE, Legea 18/1991, legea 169/1997, legea 1/2000, dobandit prin Reconstituire, cota actuala 1/1, cota initiala 1/1 1) WEPRICH ELISE	A1

C. Partea III. SARCINI .

Inscrieri privind dezmembramintele dreptului de proprietate, drepturi reale de garanție și sarcini	Referințe
NU SUNT	

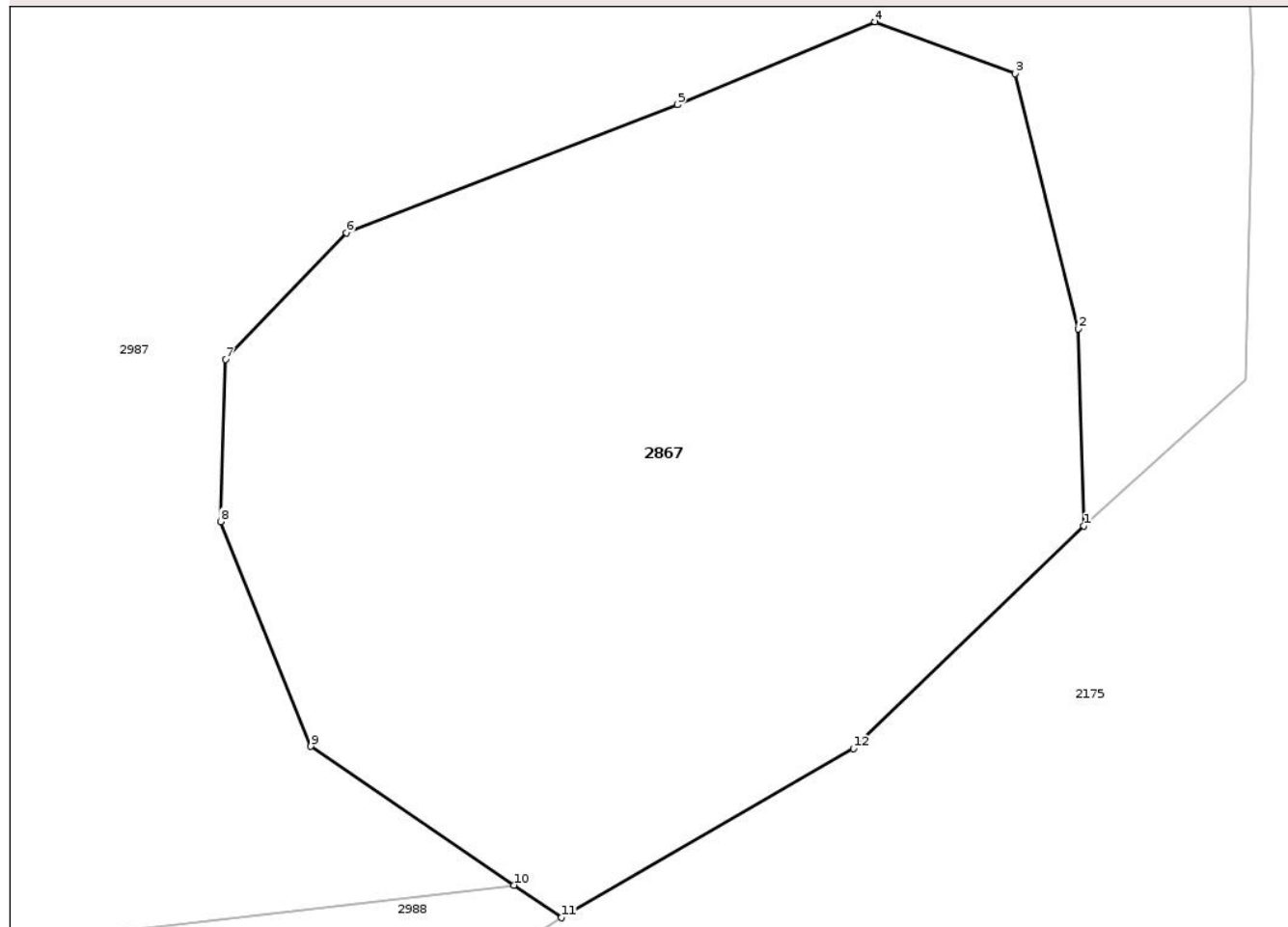
Anexa Nr. 1 La Partea I

Teren

Nr cadastral	Suprafața (mp)*	Observații / Referințe
	1.000	

* Suprafața este determinată în planul de proiecție Stereo 70.

DETALII LINIARE IMOBIL



Date referitoare la teren

Crt	Categorie folosință	Intra vilan	Suprafața (mp)	Tarla	Parcelă	Nr. topo	Observații / Referințe
1	faneata	NU	1.000	4	57	-	

Lungime Segmente

1) Valorile lungimilor segmentelor sunt obținute din proiecție în plan.

Punct început	X / Y	Punct sfârșit	X / Y	Lungime segment (** (m)
1	473.889,34 530.281,28	2	473.889,086 530.289,854	8.578
2	473.889,086 530.289,854	3	473.886,357 530.300,957	11.433
3	473.886,357 530.300,957	4	473.880,249 530.303,21	6.51
4	473.880,249 530.303,21	5	473.871,636 530.299,604	9.337
5	473.871,636 530.299,604	6	473.857,222 530.294,024	15.456

Punct început	X / Y	Punct sfârșit	X / Y	Lungime segment (** (m)
6	473.857,222 530.294,024	7	473.851,958 530.288,519	7.617
7	473.851,958 530.288,519	8	473.851,747 530.281,46	7.062
8	473.851,747 530.281,46	9	473.855,676 530.271,682	10.538
9	473.855,676 530.271,682	10	473.864,514 530.265,643	10.704
10	473.864,514 530.265,643	11	473.866,588 530.264,226	2.512
11	473.866,588 530.264,226	12	473.879,303 530.271,583	14.69
12	473.879,303 530.271,583	1	473.889,34 530.281,28	13.956

** Lungimile segmentelor sunt determinate în planul de proiecție Stereo 70 și sunt rotunjite la 1 milimetru.

*** Distanța dintre puncte este formată din segmente cumulate ce sunt mai mici decât valoarea 1 milimetru.

Neutilizabil în Circuitul Civil

**DATE DESPRE IMOBILUL NR. 2864**

Oficiul de Cadastru și Publicitate Imobiliară SIBIU
Biroul de Cadastru și Publicitate Imobiliară Medias

A. Partea I. Descrierea imobilului

TEREN Extravilan

Nr. cadastral vechi:199/2

Adresa: Jud. Sibiu

Nr. Crt	Nr cadastral Nr. topografic	Suprafața* (mp)	Observații / Referințe
A1	100445	1.000	Sector cadastral:4 Teren neimprejmuit;

Construcții

Crt	Nr cadastral Nr. topografic	Adresa	Observații / Referințe
A1.1	100445-C1	Jud. Sibiu	Nr. niveluri:2; S. construita la sol:158 mp; S. construita desfasurata:308 mp; C1:anexa gospodareasca, P+M, construita in anul 2018, compusa din: P: hol, sala de mese, bucatarie, birou, magazie, baie, grup sanitar, garaj, terasa; M: hol, baie, 3 dormitoare, logie, magazie.
A1.2	100445-C2	Jud. Sibiu	Nr. niveluri:1; S. construita la sol:13 mp; ANEXA-P

B. Partea II. Proprietari și acte

Inscrieri privitoare la dreptul de proprietate și alte drepturi reale		Referințe
13084 / 10/06/2014		
Act Notarial nr. aut. 61, din 24/03/2014 emis de NP POP DIDONA VOICHITA;		
B4	Intabulare, drept de PROPRIETATE donatie, dobandit prin Conventie, cota actuala 1/1, cota initiala 1/1 1) BODEA NICOLETA, și soțul 2) BODEA PETRU, bun comun	A1
24023 / 10/12/2018		
Act Administrativ nr. 16555, din 26/10/2018 emis de CONSILIUL JUDETEAN SIBIU (act administrativ nr 24023 din 14.12.2018, emis de OCPI SIBIU-SERVICIUL CADASTRU;act administrativ nr 12 din 13.07.2015, emis de DIRECTIA PENTRU AGRICULTURA JUDETIANA SIBIU);		
B7	Intabulare, drept de PROPRIETATE, dobandit prin Construire, cota actuala 1/1, cota initiala 1/1 1) BODEA NICOLETA 2) BODEA PETRU	A1.1
/		
Act Normativ nr. 7, din 13/03/1996 emis de PARLAMENTUL ROMÂNIEI;		
B9	Intabulare, drept de PROPRIETATE, dobandit prin Lege, cota actuala 1/1, cota initiala 1/1 1) BODEA NICOLETA 2) BODEA PETRU	A1.2

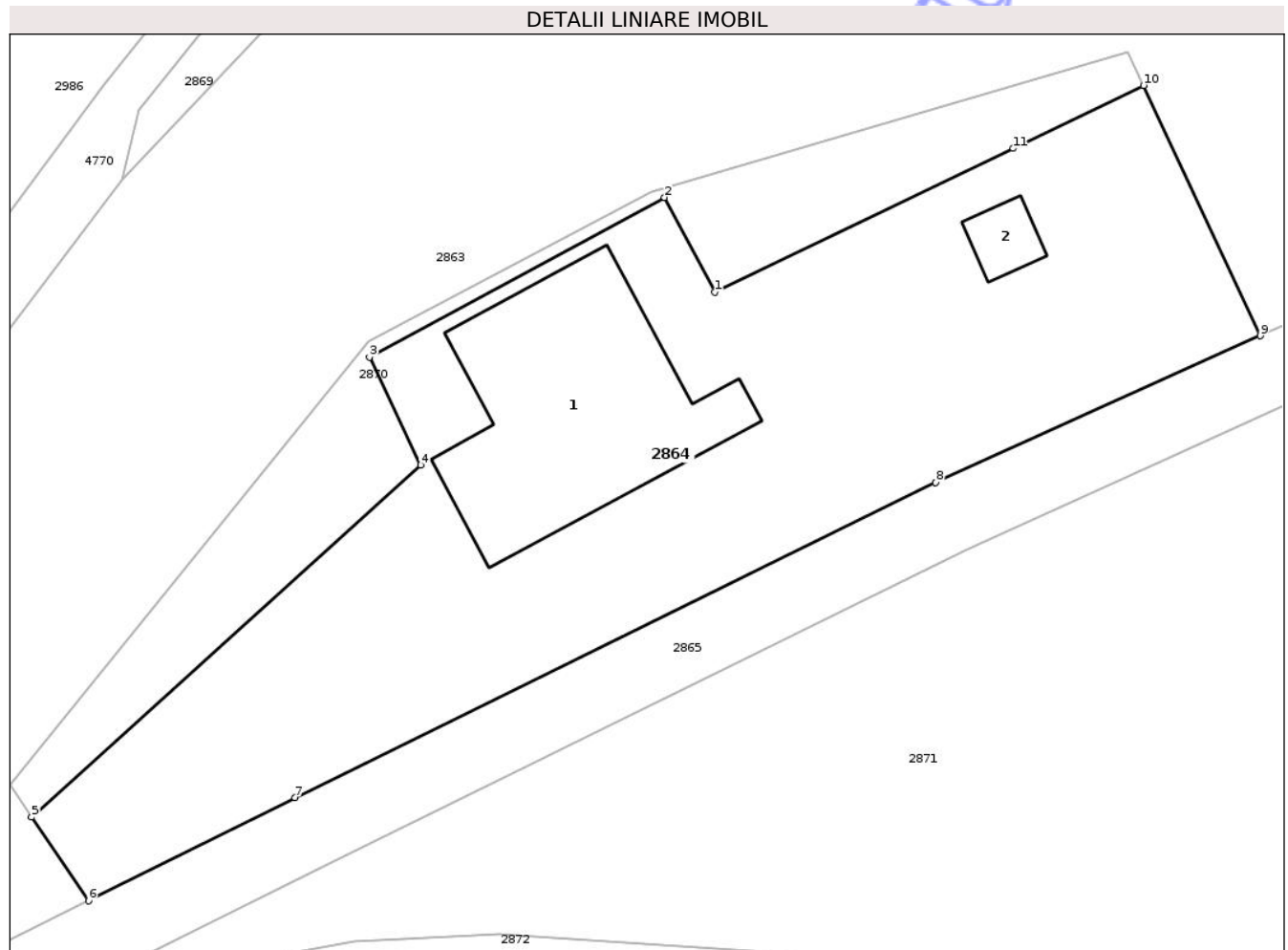
C. Partea III. SARCINI .

Inscrieri privind dezmembramintele dreptului de proprietate, drepturi reale de garanție și sarcini	Referințe
NU SUNT	

Teren

Nr cadastral	Suprafața (mp)*	Observații / Referințe
100445	1.000	

* Suprafața este determinată în planul de proiecție Stereo 70.



Date referitoare la teren

Crt	Categorie folosință	Intravilan	Suprafața (mp)	Tarla	Parcelă	Nr. topo	Observații / Referințe
1	curți constructii	NU	342	4	61/1/2	-	Număr tarla 78 greșit în CF
2	arabil	NU	658	4	61/1/2	-	

Date referitoare la construcții

Crt	Număr	Destinație construcție	Supraf. (mp)	Situație juridică	Observații / Referințe
A1.1	100445-C1	construcții anexa	158	Cu acte	Nr. niveluri:2; S. construita la sol:158 mp; S. construita desfasurata:308 mp; C1:anexa gospodareasca, P+M, construita in anul 2018, compusa din: P: hol, sala de mese, bucatarie, birou, magazie, baie, grup sanitar, garaj, terasa; M: hol, baie, 3 dormitoare, logie, magazie.
A1.2	100445-C2	construcții anexa	13	Cu acte	Nr. niveluri:1; S. construita la sol:13 mp; ANEXA-P

Lungime Segmente

1) Valorile lungimilor segmentelor sunt obținute din proiecție în plan.

Punct început	X / Y	Punct sfârșit	X / Y	Lungime segment (** (m)

Punct început	X / Y	Punct sfârșit	X / Y	Lungime segment (** (m)
1	473.631,972 530.017,932	2	473.629,23 530.023,068	5.822
2	473.629,23 530.023,068	3	473.613,212 530.014,4	18.213
3	473.613,212 530.014,4	4	473.615,976 530.008,539	6.48
4	473.615,976 530.008,539	5	473.594,849 529.989,451	28.473
5	473.594,849 529.989,451	6	473.597,941 529.984,903	5.5
6	473.597,941 529.984,903	7	473.609,162 529.990,492	12.536
7	473.609,162 529.990,492	8	473.643,969 530.007,599	38.784
8	473.643,969 530.007,599	9	473.661,607 530.015,558	19.351
9	473.661,607 530.015,558	10	473.655,259 530.029,139	14.991
10	473.655,259 530.029,139	11	473.648,167 530.025,726	7.871
11	473.648,167 530.025,726	1	473.631,972 530.017,932	17.973

** Lungimile segmentelor sunt determinate în planul de proiecție Stereo 70 și sunt rotunjite la 1 milimetru.

*** Distanța dintre puncte este formată din segmente cumulate ce sunt mai mici decât valoarea 1 milimetru.

**DATE DESPRE IMOBILUL NR. 2865**

Oficiul de Cadastru și Publicitate Imobiliară SIBIU
Biroul de Cadastru și Publicitate Imobiliară Medias

A. Partea I. Descrierea imobilului

TEREN Extravilan

Adresa: Jud. Sibiu

Nr. Crt	Nr cadastral Nr. topografic	Suprafața* (mp)	Observații / Referințe
A1		3.188	Sector cadastral:4 Teren neimprejmuit;

B. Partea II. Proprietari și acte

Inscrieri privitoare la dreptul de proprietate și alte drepturi reale	Referințe
/	
Act Normativ nr. 978, din 05/09/2002 emis de GUVERNUL ROMÂNIEI (ADEVÉRINȚĂ NR.5467/15.12.2025 EMISĂ DE PRIMĂRIA COMUNEI HOGHILAG);	
B1	A1
Intabulare, drept de PROPRIETATE, dobandit prin Lege, cota actuala 1/1, cota initiala 1/1 1) COMUNA HOGHILAG, CIF:999999999999, DOMENIUL PUBLIC	

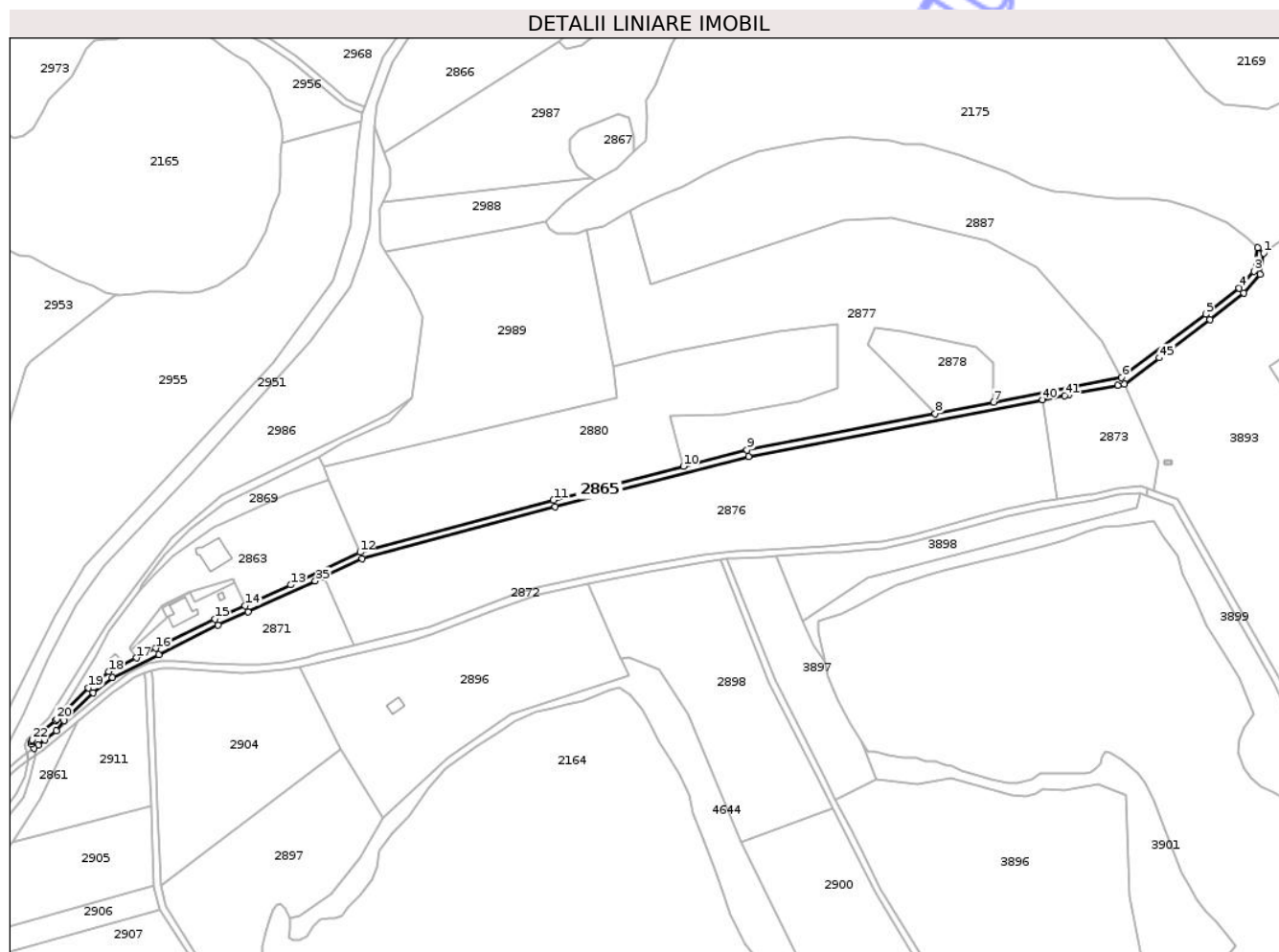
C. Partea III. SARCINI .

Inscrieri privind dezmembramintele dreptului de proprietate, drepturi reale de garanție și sarcini	Referințe
NU SUNT	

Teren

Nr cadastral	Suprafața (mp)*	Observații / Referințe
	3.188	

* Suprafața este determinată în planul de proiecție Stereo 70.



Date referitoare la teren

Crt	Categorie folosință	Intra vilan	Suprafața (mp)	Tarla	Parcelă	Nr. topo	Observații / Referințe
1	drum	NU	3.188	4	63	-	

Lungime Segmente

1) Valorile lungimilor segmentelor sunt obținute din proiecție în plan.

Punct început	X / Y	Punct sfârșit	X / Y	Lungime segment	Punct început	X / Y	Punct sfârșit	X / Y	Lungime segment	Punct început	X / Y	Punct sfârșit	X / Y	Lungime segment
1	474.257,948 530.221,697	2	474.254,419 530.224,859	4.738	2	474.254,419 530.224,859	3	474.252,135 530.211,128	13.92	3	474.252,135 530.211,128	4	474.243,574 530.201,165	13.136
4	474.243,574 530.201,165	5	474.224,04 530.185,948	24.762	5	474.224,04 530.185,948	6	474.174,755 530.148,918	61.646	6	474.174,755 530.148,918	7	474.099,899 530.134,465	76.239
7	474.099,899 530.134,465	8	474.065,624 530.127,848	34.908	8	474.065,624 530.127,848	9	473.955,477 530.106,581	112.181	9	473.955,477 530.106,581	10	473.918,222 530.096,931	38.485
10	473.918,222 530.096,931	11	473.842,094 530.077,21	78.641	11	473.842,094 530.077,21	12	473.728,875 530.046,687	117.261	12	473.728,875 530.046,687	13	473.688,264 530.027,588	44.878
13	473.688,264 530.027,588	14	473.661,607 530.015,558	29.246	14	473.661,607 530.015,558	15	473.643,969 530.007,599	19.351	15	473.643,969 530.007,599	16	473.609,162 529.990,492	38.784
16	473.609,162 529.990,492	17	473.597,941 529.984,903	12.536	17	473.597,941 529.984,903	18	473.581,759 529.976,843	18.078	18	473.581,759 529.976,843	19	473.569,853 529.967,428	15.179

Punct început	X / Y	Punct sfârșit	X / Y	Lungime segment	Punct început	X / Y	Punct sfârșit	X / Y	Lungime segment	Punct început	X / Y	Punct sfârșit	X / Y	Lungime segment
19	473.569,853 529.967,428	20	473.551,285 529.949,148	26.056	20	473.551,285 529.949,148	21	473.550,729 529.948,238	1.066	21	473.550,729 529.948,238	22	473.537,014 529.937,005	17.728
22	473.537,014 529.937,005	23	473.536,598 529.935,849	1.229	23	473.536,598 529.935,849	24	473.536,774 529.934,407	1.453	24	473.536,774 529.934,407	25	473.537,895 529.932,017	2.64
25	473.537,895 529.932,017	26	473.540,492 529.933,905	3.211	26	473.540,492 529.933,905	27	473.544,322 529.937,028	4.942	27	473.544,322 529.937,028	28	473.550,971 529.942,45	8.579
28	473.550,971 529.942,45	29	473.555,58 529.948,125	7.311	29	473.555,58 529.948,125	30	473.572,487 529.964,412	23.476	30	473.572,487 529.964,412	31	473.583,914 529.973,448	14.568
31	473.583,914 529.973,448	32	473.610,936 529.986,907	30.188	32	473.610,936 529.986,907	33	473.645,674 530.003,98	38.707	33	473.645,674 530.003,98	34	473.663,252 530.011,912	19.285
34	473.663,252 530.011,912	35	473.702,62 530.029,919	43.291	35	473.702,62 530.029,919	36	473.707,512 530.032,22	5.406	36	473.707,512 530.032,22	37	473.730,258 530.042,917	25.136
37	473.730,258 530.042,917	38	473.843,116 530.073,343	116.887	38	473.843,116 530.073,343	39	473.956,359 530.102,678	116.981	39	473.956,359 530.102,678	40	474.128,513 530.135,916	175.333
40	474.128,513 530.135,916	41	474.141,576 530.138,438	13.304	41	474.141,576 530.138,438	42	474.143,748 530.138,858	2.212	42	474.143,748 530.138,858	43	474.172,561 530.144,421	29.345
43	474.172,561 530.144,421	44	474.176,418 530.145,165	3.928	44	474.176,418 530.145,165	45	474.196,791 530.160,451	25.47	45	474.196,791 530.160,451	46	474.226,472 530.182,771	37.137
46	474.226,472 530.182,771	47	474.246,347 530.198,255	25.195	47	474.246,347 530.198,255	48	474.255,897 530.209,369	14.653	48	474.255,897 530.209,369	1	474.257,948 530.221,697	12.497

** Lungimile segmentelor sunt determinate în planul de proiecție Stereo 70 și sunt rotunjite la 1 milimetru.

*** Distanța dintre puncte este formată din segmente cumulate ce sunt mai mici decât valoarea 1 milimetru.

Neutilizabil în procesul Civil

**DATE DESPRE IMOBILUL NR. 2866**

Oficiul de Cadastru și Publicitate Imobiliară SIBIU
Biroul de Cadastru și Publicitate Imobiliară Medias

A. Partea I. Descrierea imobilului

TEREN Extravilan

Adresa: Jud. Sibiu

Nr. Crt	Nr cadastral Nr. topografic	Suprafața* (mp)	Observații / Referințe
A1		13.700	Sector cadastral:4 Teren neimprejmuit;

B. Partea II. Proprietari și acte

Inscrieri privitoare la dreptul de proprietate și alte drepturi reale		Referințe
/		
Act Administrativ nr. 507/31, din 08/11/2004 emis de CJSDPAT SIBIU;		
B1	Intabulare, drept de PROPRIETATE, Legea 18/1991, legea 169/1997, legea 1/2000, dobandit prin Reconstituire, cota actuala 1/1, cota initiala 1/1 1) WEPRICH IOAN	A1

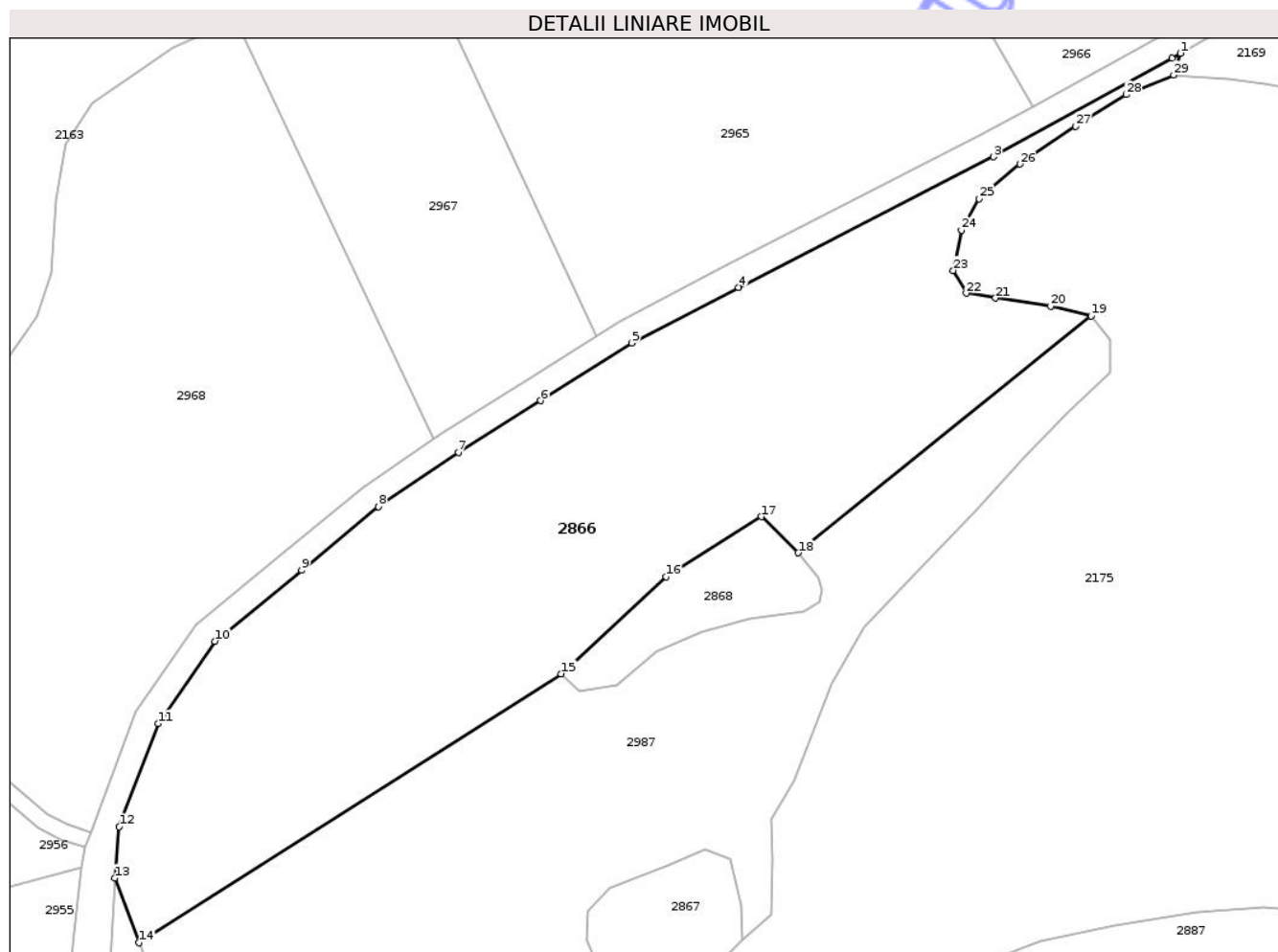
C. Partea III. SARCINI .

Inscrieri privind dezmembramintele dreptului de proprietate, drepturi reale de garanție și sarcini	Referințe
NU SUNT	

Teren

Nr cadastral	Suprafața (mp)*	Observații / Referințe
	13.700	

* Suprafața este determinată în planul de proiecție Stereo 70.



Date referitoare la teren

Crt	Categorie folosință	Intra vilan	Suprafața (mp)	Tarla	Parcelă	Nr. topo	Observații / Referințe
1	faneata	NU	13.700	4	55/1/1	-	

Lungime Segmente

1) Valorile lungimilor segmentelor sunt obținute din proiecție în plan.

Punct început	X / Y	Punct sfârșit	X / Y	Lungime segment (** (m)
1	473.995,402 530.495,877	2	473.993,311 530.494,672	2.413
3	473.950,127 530.470,828	4	473.888,443 530.439,255	69.295
5	473.862,617 530.425,796	6	473.840,506 530.411,84	26.147
7	473.820,63 530.399,288	8	473.801,257 530.386,192	23.384
9	473.782,65 530.370,816	10	473.761,673 530.353,628	27.119

Punct început	X / Y	Punct sfârșit	X / Y	Lungime segment (** (m)
2	473.993,311 530.494,672	3	473.950,127 530.470,828	49.329
4	473.888,443 530.439,255	5	473.862,617 530.425,796	29.123
6	473.840,506 530.411,84	7	473.820,63 530.399,288	23.508
8	473.801,257 530.386,192	9	473.782,65 530.370,816	24.138
10	473.761,673 530.353,628	11	473.747,939 530.333,724	24.182

Punct început	X / Y	Punct sfârșit	X / Y	Lungime segment (** (m)
11	473.747,939 530.333,724	12	473.738,501 530.308,759	26.689
13	473.737,468 530.296,356	14	473.743,299 530.280,698	16.708
15	473.845,487 530.345,762	16	473.870,922 530.369,2	34.587
17	473.893,939 530.383,761	18	473.902,882 530.374,999	12.52
19	473.973,789 530.432,313	20	473.963,973 530.434,667	10.094
21	473.950,627 530.436,629	22	473.943,56 530.437,806	7.164
23	473.940,419 530.443,298	24	473.942,382 530.453,107	10.003
25	473.946,702 530.460,704	26	473.956,523 530.469,062	12.896
27	473.970,022 530.478,225	28	473.982,246 530.485,86	14.412
29	473.993,779 530.490,604	1	473.995,402 530.495,877	5.517

Punct început	X / Y	Punct sfârșit	X / Y	Lungime segment (** (m)
12	473.738,501 530.308,759	13	473.737,468 530.296,356	12.446
14	473.743,299 530.280,698	15	473.845,487 530.345,762	121.143
16	473.870,922 530.369,2	17	473.893,939 530.383,761	27.236
18	473.902,882 530.374,999	19	473.973,789 530.432,313	91.174
20	473.963,973 530.434,667	21	473.950,627 530.436,629	13.489
22	473.943,56 530.437,806	23	473.940,419 530.443,298	6.327
24	473.942,382 530.453,107	25	473.946,702 530.460,704	8.739
26	473.956,523 530.469,062	27	473.970,022 530.478,225	16.315
28	473.982,246 530.485,86	29	473.993,779 530.490,604	12.471

** Lungimile segmentelor sunt determinate în planul de proiecție Stereo 70 și sunt rotunjite la 1 milimetru.

*** Distanța dintre puncte este formată din segmente cumulate ce sunt mai mici decât valoarea 1 milimetru.

**DATE DESPRE IMOBILUL NR. 2868**

Oficiul de Cadastru și Publicitate Imobiliară SIBIU
Biroul de Cadastru și Publicitate Imobiliară Medias

A. Partea I. Descrierea imobilului

TEREN Extravilan

Adresa: Jud. Sibiu

Nr. Crt	Nr cadastral Nr. topografic	Suprafața* (mp)	Observații / Referințe
A1		1.000	Sector cadastral:4 Teren neimprejmuit;

B. Partea II. Proprietari și acte

Inscrieri privitoare la dreptul de proprietate și alte drepturi reale		Referințe
/		
Act Administrativ nr. 507/31, din 08/11/2004 emis de CJSDPAT SIBIU;		
B1	Intabulare, drept de PROPRIETATE, Legea 18/1991, legea 169/1997, legea 1/2000, dobandit prin Reconstituire, cota actuala 1/1, cota initiala 1/1 1) WEPRICH IOAN	A1

C. Partea III. SARCINI .

Inscrieri privind dezmembramintele dreptului de proprietate, drepturi reale de garanție și sarcini	Referințe
NU SUNT	

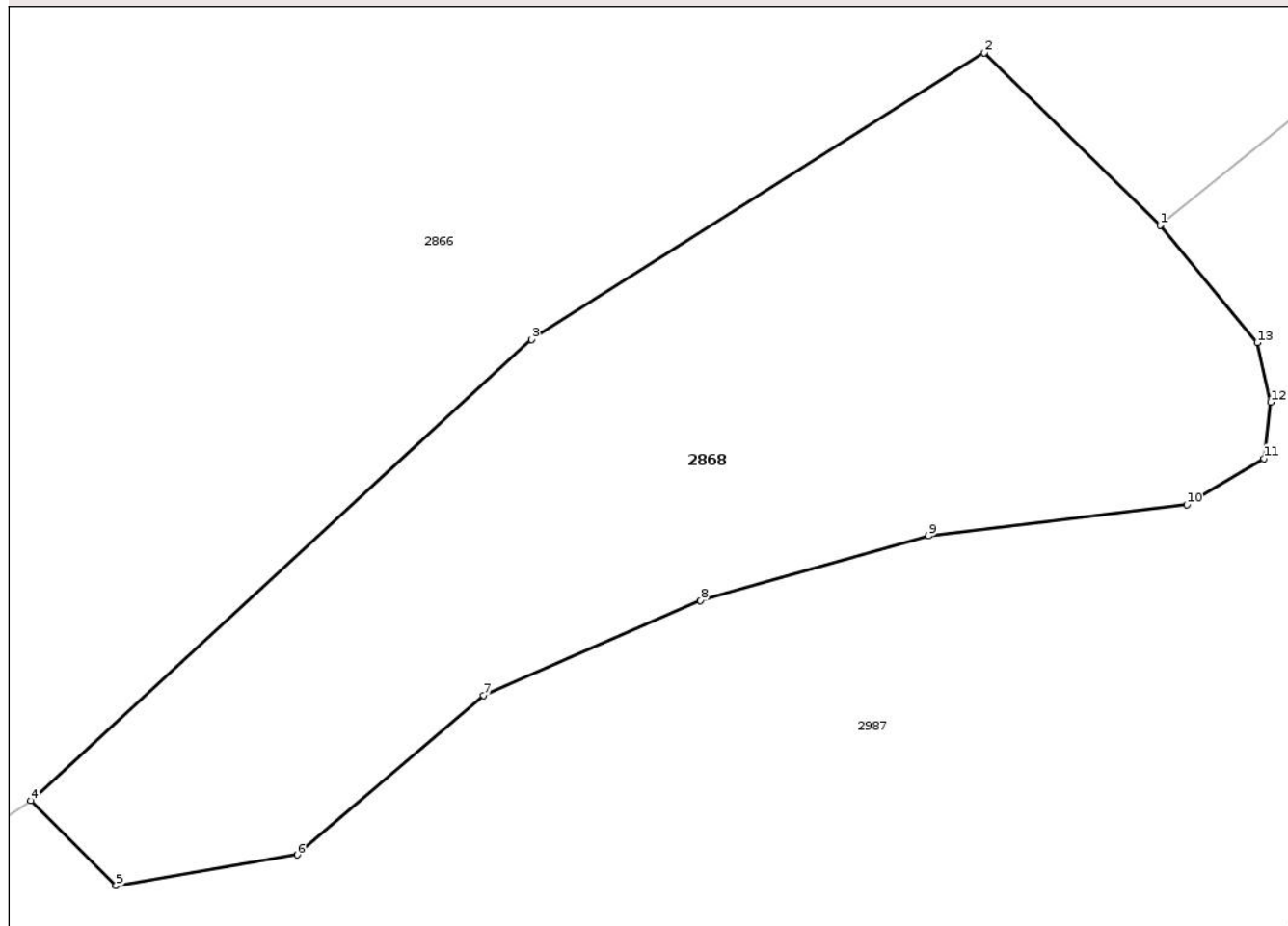
Anexa Nr. 1 La Partea I

Teren

Nr cadastral	Suprafața (mp)*	Observații / Referințe
	1.000	

* Suprafața este determinată în planul de proiecție Stereo 70.

DETALII LINIARE IMOBIL



Date referitoare la teren

Crt	Categorie folosință	Intra vilan	Suprafața (mp)	Tarla	Parcelă	Nr. topo	Observații / Referințe
1	altele	NU	1.000	4	56	-	

Lungime Segmente

1) Valorile lungimilor segmentelor sunt obținute din proiecție în plan.

Punct început	X / Y	Punct sfârșit	X / Y	Lungime segment (** (m)
1	473.902,882 530.374,999	2	473.893,939 530.383,761	12.52
2	473.893,939 530.383,761	3	473.870,922 530.369,2	27.236
3	473.870,922 530.369,2	4	473.845,487 530.345,762	34.587
4	473.845,487 530.345,762	5	473.849,82 530.341,444	6.117
5	473.849,82 530.341,444	6	473.859,015 530.343,017	9.329

Punct început	X / Y	Punct sfârșit	X / Y	Lungime segment (** (m)
6	473.859,015 530.343,017	7	473.868,499 530.351,124	12.477
7	473.868,499 530.351,124	8	473.879,521 530.355,937	12.027
8	473.879,521 530.355,937	9	473.891,107 530.359,218	12.042
9	473.891,107 530.359,218	10	473.904,23 530.360,799	13.218
10	473.904,23 530.360,799	11	473.908,149 530.363,149	4.57
11	473.908,149 530.363,149	12	473.908,502 530.366,008	2.881
12	473.908,502 530.366,008	13	473.907,814 530.369,034	3.103
13	473.907,814 530.369,034	1	473.902,882 530.374,999	7.74

** Lungimile segmentelor sunt determinate în planul de proiecție Stereo 70 și sunt rotunjite la 1 milimetru.

*** Distanța dintre puncte este formată din segmente cumulate ce sunt mai mici decât valoarea 1 milimetru.

**DATE DESPRE IMOBILUL NR. 2869**

Oficiul de Cadastru și Publicitate Imobiliară SIBIU
Biroul de Cadastru și Publicitate Imobiliară Medias

A. Partea I. Descrierea imobilului

TEREN Extravilan

Adresa: Jud. Sibiu

Nr. Crt	Nr cadastral Nr. topografic	Suprafața* (mp)	Observații / Referințe
A1		1.086	Sector cadastral:4 Teren neimprejmuit;

B. Partea II. Proprietari și acte

Inscrieri privitoare la dreptul de proprietate și alte drepturi reale	Referințe
/	
Act Administrativ nr. 5466, din 15/12/2025 emis de PRIMĂRIA COMUNIE HOGHILAG;	
B1	Inscrierea posesiei, drept de PROPRIETATE, dobandit prin Lege, cota actuala 1/1, cota initiala 1/1
	1) NEIDENTIFICAT NEIDENTIFICAT
Act Normativ nr. 7, din 13/03/1996 emis de PARLAMENTUL ROMÂNIEI;	
B2	se notează mențiunea de proprietar neidentificat, rezerva comisiei locale de fond funciar

C. Partea III. SARCINI .

Inscrieri privind dezmembramintele dreptului de proprietate, drepturi reale de garanție și sarcini	Referințe
NU SUNT	

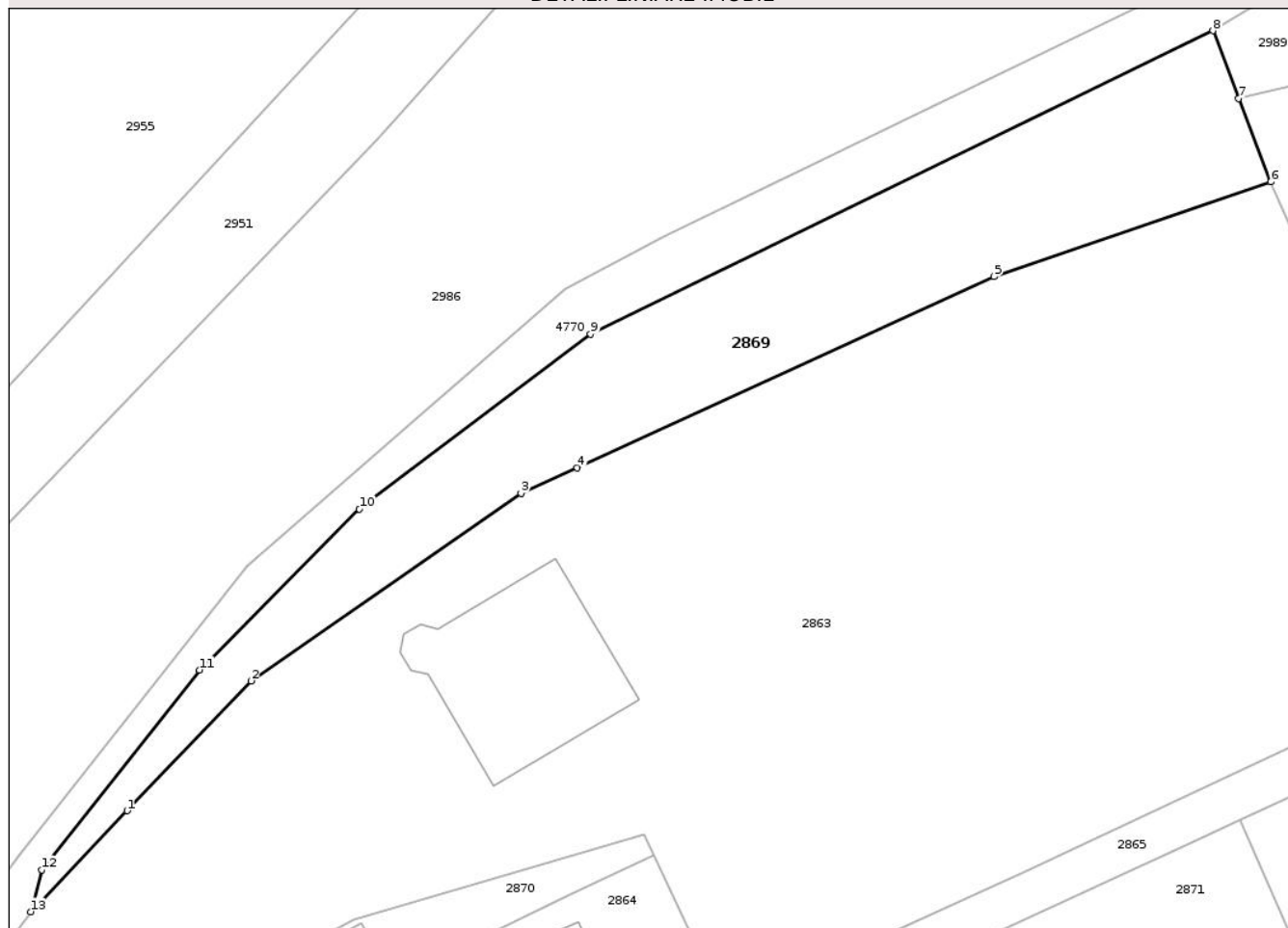
Anexa Nr. 1 La Partea I

Teren

Nr cadastral	Suprafața (mp)*	Observații / Referințe
	1.086	

* Suprafața este determinată în planul de proiecție Stereo 70.

DETALII LINIARE IMOBIL



Date referitoare la teren

Crt	Categorie folosință	Intra vilan	Suprafața (mp)	Tarla	Parcelă	Nr. topo	Observații / Referințe
1	padure	NU	1.086	4	60/2	-	TUFĂRIȘ

Lungime Segmente

1) Valorile lungimilor segmentelor sunt obținute din proiecție în plan.

Punct început	X / Y	Punct sfârșit	X / Y	Lungime segment (** (m)
1	473.608,332 530.033,046	2	473.619,367 530.044,619	15.991
2	473.619,367 530.044,619	3	473.643,445 530.061,322	29.304
3	473.643,445 530.061,322	4	473.648,443 530.063,612	5.498
4	473.648,443 530.063,612	5	473.685,561 530.080,622	40.83
5	473.685,561 530.080,622	6	473.710,247 530.089,057	26.087

Punct început	X / Y	Punct sfârșit	X / Y	Lungime segment (** (m)
6	473.710,247 530.089,057	7	473.707,404 530.096,493	7.961
7	473.707,404 530.096,493	8	473.705,1 530.102,524	6.456
8	473.705,1 530.102,524	9	473.649,632 530.075,504	61.699
9	473.649,632 530.075,504	10	473.629,037 530.059,916	25.829
10	473.629,037 530.059,916	11	473.614,788 530.045,579	20.213
11	473.614,788 530.045,579	12	473.600,704 530.027,795	22.685
12	473.600,704 530.027,795	13	473.599,755 530.024,051	3.862
13	473.599,755 530.024,051	1	473.608,332 530.033,046	12.429

** Lungimile segmentelor sunt determinate în planul de proiecție Stereo 70 și sunt rotunjite la 1 milimetru.

*** Distanța dintre puncte este formată din segmente cumulate ce sunt mai mici decât valoarea 1 milimetru.

**DATE DESPRE IMOBILUL NR. 2870**

Oficiul de Cadastru și Publicitate Imobiliară SIBIU
Biroul de Cadastru și Publicitate Imobiliară Medias

A. Partea I. Descrierea imobilului

TEREN Extravilan

Adresa: Jud. Sibiu

Nr. Crt	Nr cadastral Nr. topografic	Suprafața* (mp)	Observații / Referințe
A1	101786	248	Sector cadastral:4 Teren neimprejmuit;

B. Partea II. Proprietari și acte

Inscrieri privitoare la dreptul de proprietate și alte drepturi reale	Referințe
9245 / 18/04/2024	
Act Notarial nr. 688, din 09/04/2024 emis de URIAN MARCEL COSMIN (Contract de vanzare);	
B4	A1
Intabulare, drept de PROPRIETATEcumparare, dobandit prin Conventie, cota actuala 1/1, cota initiala 1/1	
1) BODEA PETRU, si sotia	
2) BODEA NICOLETA, bun comun	

C. Partea III. SARCINI .

Inscrieri privind dezmembramintele dreptului de proprietate, drepturi reale de garanție și sarcini	Referințe
NU SUNT	

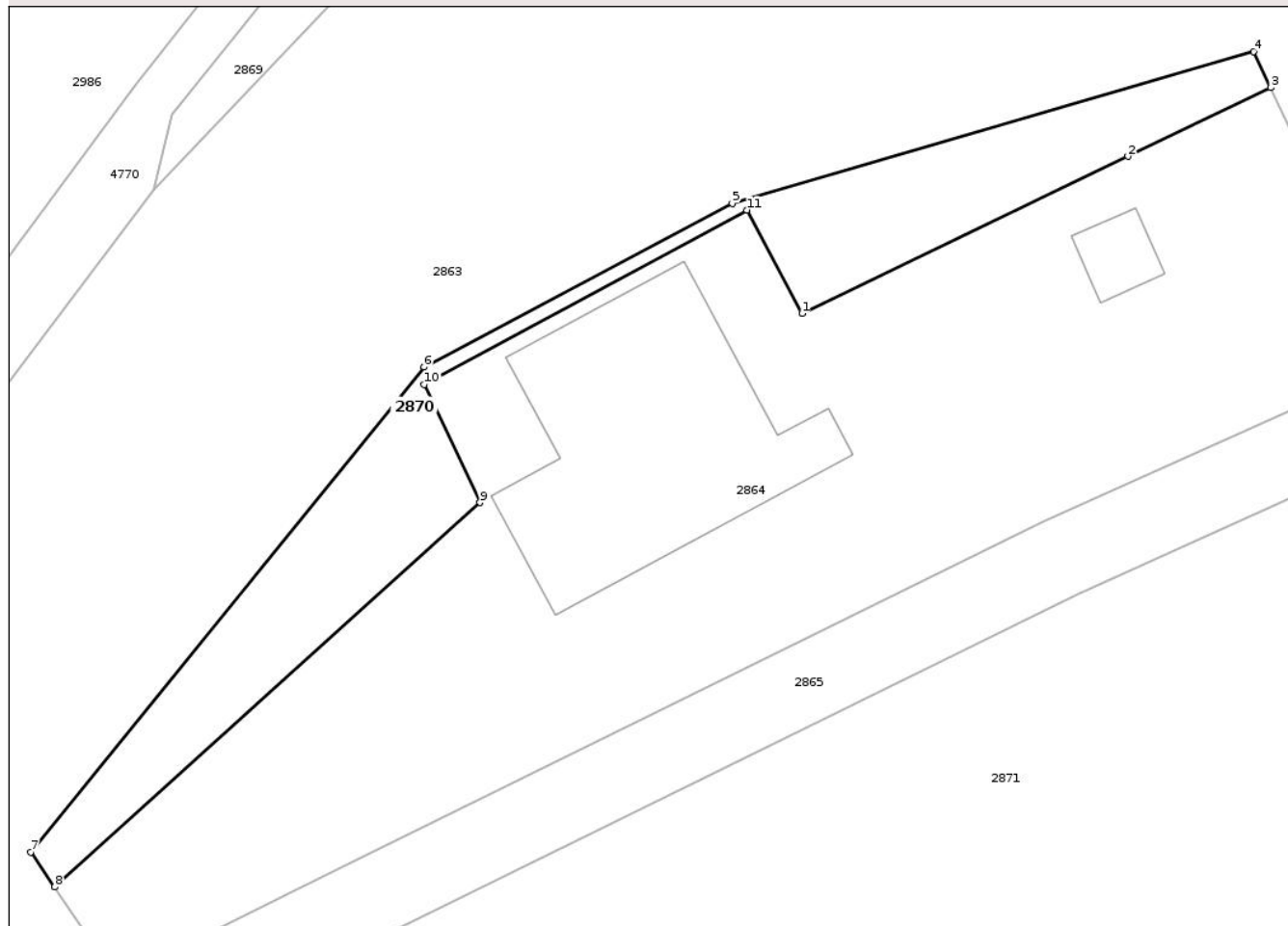
Anexa Nr. 1 La Partea I

Teren

Nr cadastral	Suprafața (mp)*	Observații / Referințe
101786	248	

* Suprafața este determinată în planul de proiecție Stereo 70.

DETALII LINIARE IMOBIL



Date referitoare la teren

Crt	Categorie folosință	Intra vilan	Suprafața (mp)	Tarla	Parcelă	Nr. topo	Observații / Referințe
1	arabil	NU	248	4	61/1/3	-	

Lungime Segmente

1) Valorile lungimilor segmentelor sunt obținute din proiecție în plan.

Punct început	X / Y	Punct sfârșit	X / Y	Lungime segment (** (m)
1	473.631,972 530.017,932	2	473.648,167 530.025,726	17.973
2	473.648,167 530.025,726	3	473.655,259 530.029,139	7.871
3	473.655,259 530.029,139	4	473.654,419 530.030,935	1.983
4	473.654,419 530.030,935	5	473.628,514 530.023,382	26.984
5	473.628,514 530.023,382	6	473.613,192 530.015,272	17.336

Punct început	X / Y	Punct sfârșit	X / Y	Lungime segment (** (m)
6	473.613,192 530.015,272	7	473.593,666 529.991,19	31.003
7	473.593,666 529.991,19	8	473.594,849 529.989,451	2.103
8	473.594,849 529.989,451	9	473.615,976 530.008,539	28.473
9	473.615,976 530.008,539	10	473.613,212 530.014,4	6.48
10	473.613,212 530.014,4	11	473.629,23 530.023,068	18.213
11	473.629,23 530.023,068	1	473.631,972 530.017,932	5.822

** Lungimile segmentelor sunt determinate în planul de proiecție Stereo 70 și sunt rotunjite la 1 milimetru.

*** Distanța dintre puncte este formată din segmente cumulate ce sunt mai mici decât valoarea 1 milimetru.

Neutilizabil în Circuitul Civil

**DATE DESPRE IMOBILUL NR. 2871**

Oficiul de Cadastru și Publicitate Imobiliară SIBIU
Biroul de Cadastru și Publicitate Imobiliară Medias

A. Partea I. Descrierea imobilului

TEREN Extravilan

Adresa: Jud. Sibiu

Nr. Crt	Nr cadastral Nr. topografic	Suprafața* (mp)	Observații / Referințe
A1	101178	3.200	Sector cadastral:4 Teren neimprejmuit;

B. Partea II. Proprietari și acte

Inscrieri privitoare la dreptul de proprietate și alte drepturi reale		Referințe
7982 / 20/04/2022		
Hotarare Judecatoreasca nr. 1285, din 26/10/2021 emis de JUDECATORIA MEDIAS (in dos. nr. 2829/257/2020-definitiva, hotarare judecatoreasca nr incheiere in dos. nr. 2829/257/2020/a1-definitiva din 22.02.2022, emis de JUDECATORIA MEDIAS);		
B5	Intabulare, drept de PROPRIETATEcumparare, dobandit prin Hotarare Judecatoreasca, cota actuala 1/2, cota initiala 1/2 1) NEAG VASILE	A1
B6	Intabulare, drept de PROPRIETATEcumparare, dobandit prin Hotarare Judecatoreasca, cota actuala 1/2, cota initiala 1/2 1) BODEA PETRU	A1

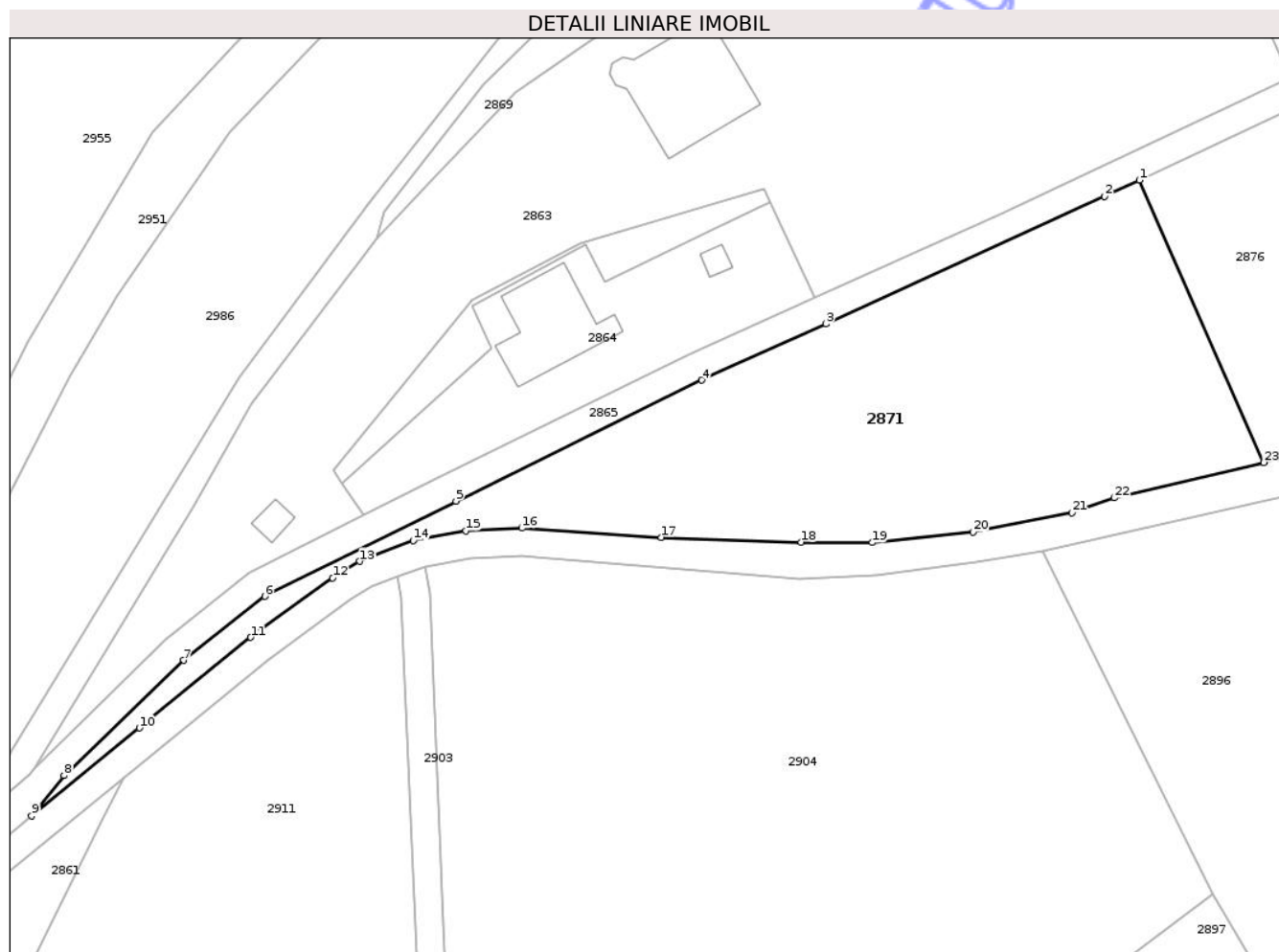
C. Partea III. SARCINI .

Inscrieri privind dezmembramintele dreptului de proprietate, drepturi reale de garanție și sarcini	Referințe
NU SUNT	

Teren

Nr cadastral	Suprafața (mp)*	Observații / Referințe
101178	3.200	

* Suprafața este determinată în planul de proiecție Stereo 70.



Date referitoare la teren

Crt	Categorie folosință	Intra vilan	Suprafața (mp)	Tarla	Parcelă	Nr. topo	Observații / Referințe
1	arabil	NU	3.200	4	78/2/12	-	

Lungime Segmente

1) Valorile lungimilor segmentelor sunt obținute din proiecție în plan.

Punct început	X / Y	Punct sfârșit	X / Y	Lungime segment (** (m)
1	473.707,512 530.032,22	2	473.702,62 530.029,919	5.406
3	473.663,252 530.011,912	4	473.645,674 530.003,98	19.285
5	473.610,936 529.986,907	6	473.583,914 529.973,448	30.188
7	473.572,487 529.964,412	8	473.555,58 529.948,125	23.476
9	473.550,971 529.942,45	10	473.566,209 529.954,877	19.663

Punct început	X / Y	Punct sfârșit	X / Y	Lungime segment (** (m)
2	473.702,62 530.029,919	3	473.663,252 530.011,912	43.291
4	473.645,674 530.003,98	5	473.610,936 529.986,907	38.707
6	473.583,914 529.973,448	7	473.572,487 529.964,412	14.568
8	473.555,58 529.948,125	9	473.550,971 529.942,45	7.311
10	473.566,209 529.954,877	11	473.581,94 529.967,661	20.271

Punct început	X / Y	Punct sfârșit	X / Y	Lungime segment (** (m)
11	473.581,94 529.967,661	12	473.593,528 529.976,048	14.305
13	473.597,329 529.978,406	14	473.604,915 529.981,308	8.122
15	473.612,36 529.982,725	16	473.620,253 529.983,076	7.901
17	473.639,927 529.981,773	18	473.659,725 529.981,097	19.81
19	473.669,734 529.981,045	20	473.684,021 529.982,551	14.366
21	473.697,964 529.985,282	22	473.703,97 529.987,346	6.351
23	473.725,085 529.992,341	1	473.707,512 530.032,22	43.579

Punct început	X / Y	Punct sfârșit	X / Y	Lungime segment (** (m)
12	473.593,528 529.976,048	13	473.597,329 529.978,406	4.473
14	473.604,915 529.981,308	15	473.612,36 529.982,725	7.579
16	473.620,253 529.983,076	17	473.639,927 529.981,773	19.717
18	473.659,725 529.981,097	19	473.669,734 529.981,045	10.009
20	473.684,021 529.982,551	21	473.697,964 529.985,282	14.208
22	473.703,97 529.987,346	23	473.725,085 529.992,341	21.698

** Lungimile segmentelor sunt determinate în planul de proiecție Stereo 70 și sunt rotunjite la 1 milimetru.

*** Distanța dintre puncte este formată din segmente cumulate ce sunt mai mici decât valoarea 1 milimetru.

Neutilizabil în Civil

**DATE DESPRE IMOBILUL NR. 2872**

Oficiul de Cadastru și Publicitate Imobiliară SIBIU
Biroul de Cadastru și Publicitate Imobiliară Medias

A. Partea I. Descrierea imobilului

TEREN Extravilan

Adresa: Jud. Sibiu

Nr. Crt	Nr cadastral Nr. topografic	Suprafața* (mp)	Observații / Referințe
A1		2.871	Sector cadastral:4 Teren neimprejmuit;

B. Partea II. Proprietari și acte

Inscrieri privitoare la dreptul de proprietate și alte drepturi reale	Referințe
/	
Act Normativ nr. 978, din 05/09/2002 emis de GUVERNUL ROMÂNIEI (ADEVÉRINȚĂ NR.5467/15.12.2025 EMISĂ DE PRIMĂRIA COMUNEI HOGHILAG);	
B1	A1
Intabulare, drept de PROPRIETATE, dobândit prin Lege, cota actuala 1/1, cota initiala 1/1 1) COMUNA HOGHILAG, CIF:999999999999, DOMENIUL PUBLIC	

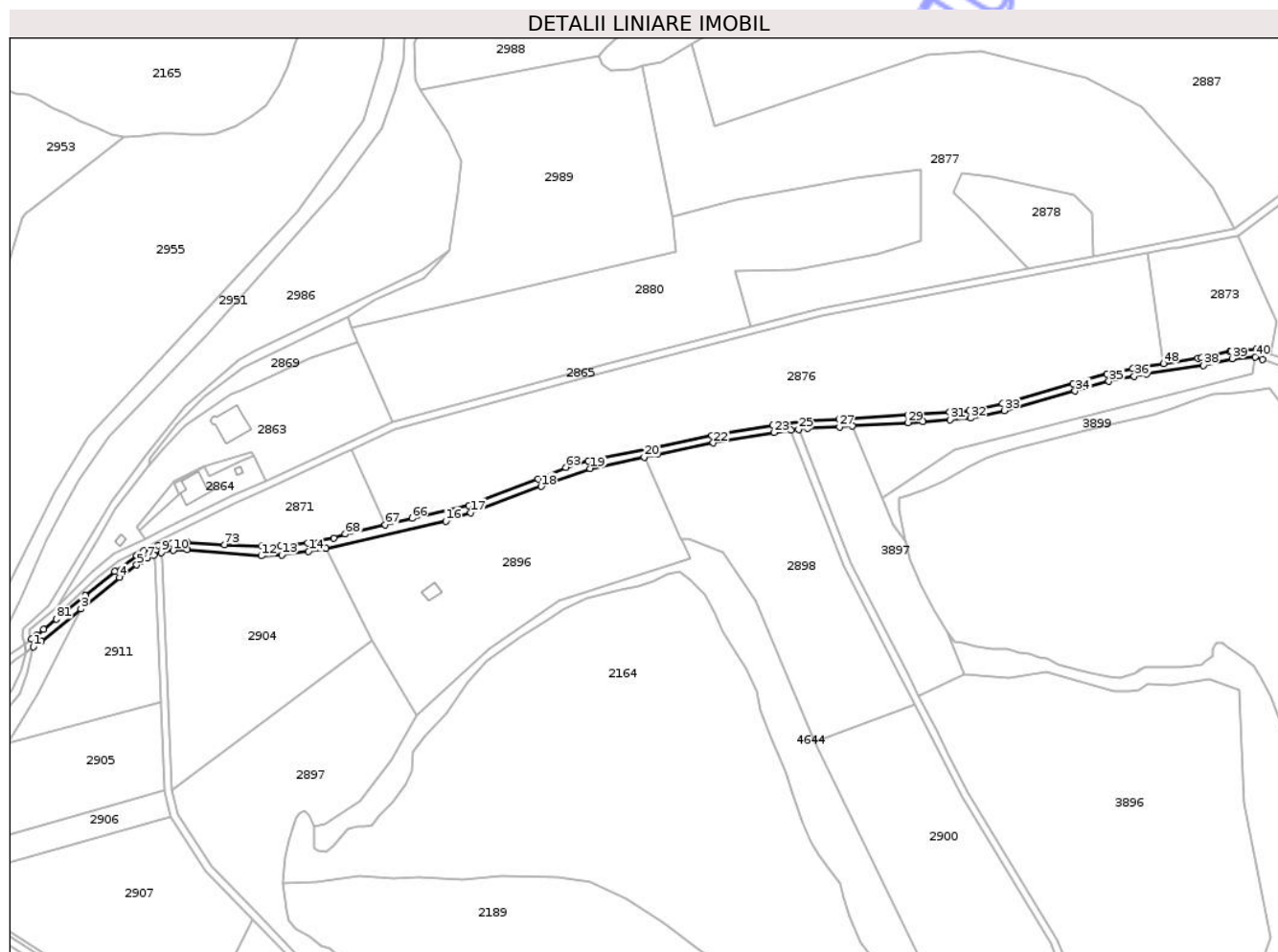
C. Partea III. SARCINI .

Inscrieri privind dezmembramintele dreptului de proprietate, drepturi reale de garanție și sarcini	Referințe
NU SUNT	

Teren

Nr cadastral	Suprafața (mp)*	Observații / Referințe
	2.871	

* Suprafața este determinată în planul de proiecție Stereo 70.



Date referitoare la teren

Crt	Categorie folosință	Intra vilan	Suprafața (mp)	Tarla	Parcelă	Nr. topo	Observații / Referințe
1	drum	NU	2.871	4	78/1	-	

Lungime Segmente

1) Valorile lungimilor segmentelor sunt obținute din proiecție în plan.

Punct început	X / Y	Punct sfârșit	X / Y	Lungime segment
1	473.538,82 529.927,744	2	473.542,934 529.930,734	5.086
4	473.584,376 529.964,486	5	473.593,503 529.971,092	11.267
7	473.599,114 529.974,806	8	473.602,705 529.976,179	3.845
10	473.612,825 529.978,742	11	473.620,209 529.979,07	7.391
13	473.670,294 529.976,448	14	473.684,488 529.978,295	14.314
16	473.757,176 529.994,185	17	473.770,355 529.998,759	13.95
2	473.542,934 529.930,734	3	473.563,919 529.947,847	27.078
5	473.593,503 529.971,092	6	473.596,085 529.973,02	3.222
8	473.602,705 529.976,179	9	473.606,524 529.977,542	4.055
11	473.620,209 529.979,07	12	473.659,39 529.975,895	39.309
14	473.684,488 529.978,295	15	473.693,786 529.979,848	9.427
17	473.770,355 529.998,759	18	473.807,546 530.012,652	39.701
3	473.563,919 529.947,847	4	473.584,376 529.964,486	26.369
6	473.596,085 529.973,02	7	473.599,114 529.974,806	3.516
9	473.606,524 529.977,542	10	473.612,825 529.978,742	6.414
12	473.659,39 529.975,895	13	473.670,294 529.976,448	10.918
15	473.693,786 529.979,848	16	473.757,176 529.994,185	64.991
18	473.807,546 530.012,652	19	473.833,538 530.022,107	27.658

Punct început	X / Y	Punct sfârșit	X / Y	Lungime segment	Punct început	X / Y	Punct sfârșit	X / Y	Lungime segment	Punct început	X / Y	Punct sfârșit	X / Y	Lungime segment
19	473.833,538 530.022,107	20	473.862,103 530.028,175	29.202	20	473.862,103 530.028,175	21	473.869,316 530.029,708	7.374	21	473.869,316 530.029,708	22	473.898,657 530.035,642	29.935
22	473.898,657 530.035,642	23	473.930,916 530.041,077	32.714	23	473.930,916 530.041,077	24	473.939,71 530.042,263	8.874	24	473.939,71 530.042,263	25	473.943,746 530.042,807	4.072
25	473.943,746 530.042,807	26	473.948,617 530.043,464	4.915	26	473.948,617 530.043,464	27	473.965,443 530.044,161	16.84	27	473.965,443 530.044,161	28	473.972,417 530.044,588	6.987
28	473.972,417 530.044,588	29	474.001,798 530.046,388	29.436	29	474.001,798 530.046,388	30	474.009,661 530.046,955	7.883	30	474.009,661 530.046,955	31	474.024,084 530.047,996	14.461
31	474.024,084 530.047,996	32	474.034,906 530.048,799	10.852	32	474.034,906 530.048,799	33	474.052,651 530.052,699	18.169	33	474.052,651 530.052,699	34	474.090,199 530.063,016	38.94
34	474.090,199 530.063,016	35	474.108,04 530.068,143	18.563	35	474.108,04 530.068,143	36	474.121,491 530.070,933	13.737	36	474.121,491 530.070,933	37	474.127,998 530.072,2	6.629
37	474.127,998 530.072,2	38	474.157,991 530.076,704	30.329	38	474.157,991 530.076,704	39	474.173,237 530.080,219	15.646	39	474.173,237 530.080,219	40	474.185,5 530.081,197	12.302
40	474.185,5 530.081,197	41	474.189,465 530.079,836	4.192	41	474.189,465 530.079,836	42	474.189,991 530.083,884	4.082	42	474.189,991 530.083,884	43	474.186,011 530.085,25	4.208
43	474.186,011 530.085,25	44	474.172,625 530.084,182	13.429	44	474.172,625 530.084,182	45	474.172,203 530.084,085	0.433	45	474.172,203 530.084,085	46	474.157,244 530.080,637	15.351
46	474.157,244 530.080,637	47	474.155,067 530.080,31	2.201	47	474.155,067 530.080,31	48	474.137,114 530.077,614	18.154	48	474.137,114 530.077,614	49	474.127,318 530.076,143	9.906
49	474.127,318 530.076,143	50	474.120,703 530.074,854	6.739	50	474.120,703 530.074,854	51	474.107,08 530.072,029	13.913	51	474.107,08 530.072,029	52	474.089,116 530.066,867	18.691
52	474.089,116 530.066,867	53	474.051,691 530.056,584	38.812	53	474.051,691 530.056,584	54	474.034,326 530.052,767	17.78	54	474.034,326 530.052,767	55	474.023,792 530.051,986	10.563
55	474.023,792 530.051,986	56	474.001,531 530.050,379	22.319	56	474.001,531 530.050,379	57	473.965,237 530.048,155	36.362	57	473.965,237 530.048,155	58	473.948,267 530.047,453	16.985
58	473.948,267 530.047,453	59	473.930,316 530.045,033	18.113	59	473.930,316 530.045,033	60	473.897,929 530.039,576	32.844	60	473.897,929 530.039,576	61	473.868,504 530.033,624	30.021
61	473.868,504 530.033,624	62	473.832,588 530.025,995	36.717	62	473.832,588 530.025,995	63	473.820,591 530.022,67	12.449	63	473.820,591 530.022,67	64	473.806,046 530.016,684	15.729
64	473.806,046 530.016,684	65	473.769,186 530.002,595	39.461	65	473.769,186 530.002,595	66	473.739,258 529.995,695	30.713	66	473.739,258 529.995,695	67	473.725,085 529.992,341	14.564
67	473.725,085 529.992,341	68	473.703,97 529.987,346	21.698	68	473.703,97 529.987,346	69	473.697,964 529.985,282	6.351	69	473.697,964 529.985,282	70	473.684,021 529.982,551	14.208
70	473.684,021 529.982,551	71	473.669,734 529.981,045	14.366	71	473.669,734 529.981,045	72	473.659,725 529.981,097	10.009	72	473.659,725 529.981,097	73	473.639,927 529.981,773	19.81
73	473.639,927 529.981,773	74	473.620,253 529.983,076	19.717	74	473.620,253 529.983,076	75	473.612,36 529.982,725	7.901	75	473.612,36 529.982,725	76	473.604,915 529.981,308	7.579
76	473.604,915 529.981,308	77	473.597,329 529.978,406	8.122	77	473.597,329 529.978,406	78	473.593,528 529.976,048	4.473	78	473.593,528 529.976,048	79	473.581,94 529.967,661	14.305
79	473.581,94 529.967,661	80	473.566,209 529.954,877	20.271	80	473.566,209 529.954,877	81	473.550,971 529.942,45	19.663	81	473.550,971 529.942,45	82	473.544,322 529.937,028	8.579
82	473.544,322 529.937,028	83	473.540,492 529.933,905	4.942	83	473.540,492 529.933,905	84	473.537,895 529.932,017	3.211	84	473.537,895 529.932,017	1	473.538,82 529.927,744	4.372

** Lungimile segmentelor sunt determinate în planul de proiecție Stereo 70 și sunt rotunjite la 1 milimetru.

*** Distanța dintre puncte este formată din segmente cumulate ce sunt mai mici decât valoarea 1 milimetru.

**DATE DESPRE IMOBILUL NR. 2873**

Oficiul de Cadastru și Publicitate Imobiliară SIBIU
Biroul de Cadastru și Publicitate Imobiliară Medias

A. Partea I. Descrierea imobilului

TEREN Extravilan

Adresa: Jud. Sibiu

Nr. Crt	Nr cadastral Nr. topografic	Suprafața* (mp)	Observații / Referințe
A1		3.381	Sector cadastral:4 Teren neimprejmuit;

B. Partea II. Proprietari și acte

Inscrieri privitoare la dreptul de proprietate și alte drepturi reale	Referințe
/	
Act Administrativ nr. 5466, din 15/12/2025 emis de PRIMĂRIA COMUNIE HOGHILAG;	
B1	Inscrierea posesiei, drept de PROPRIETATE, dobandit prin Lege, cota actuala 1/1, cota initiala 1/1
	1) NEIDENTIFICAT NEIDENTIFICAT
Act Normativ nr. 7, din 13/03/1996 emis de PARLAMENTUL ROMÂNIEI;	
B2	se notează mențiunea de proprietar neidentificat, rezerva comisiei locale de fond funciar

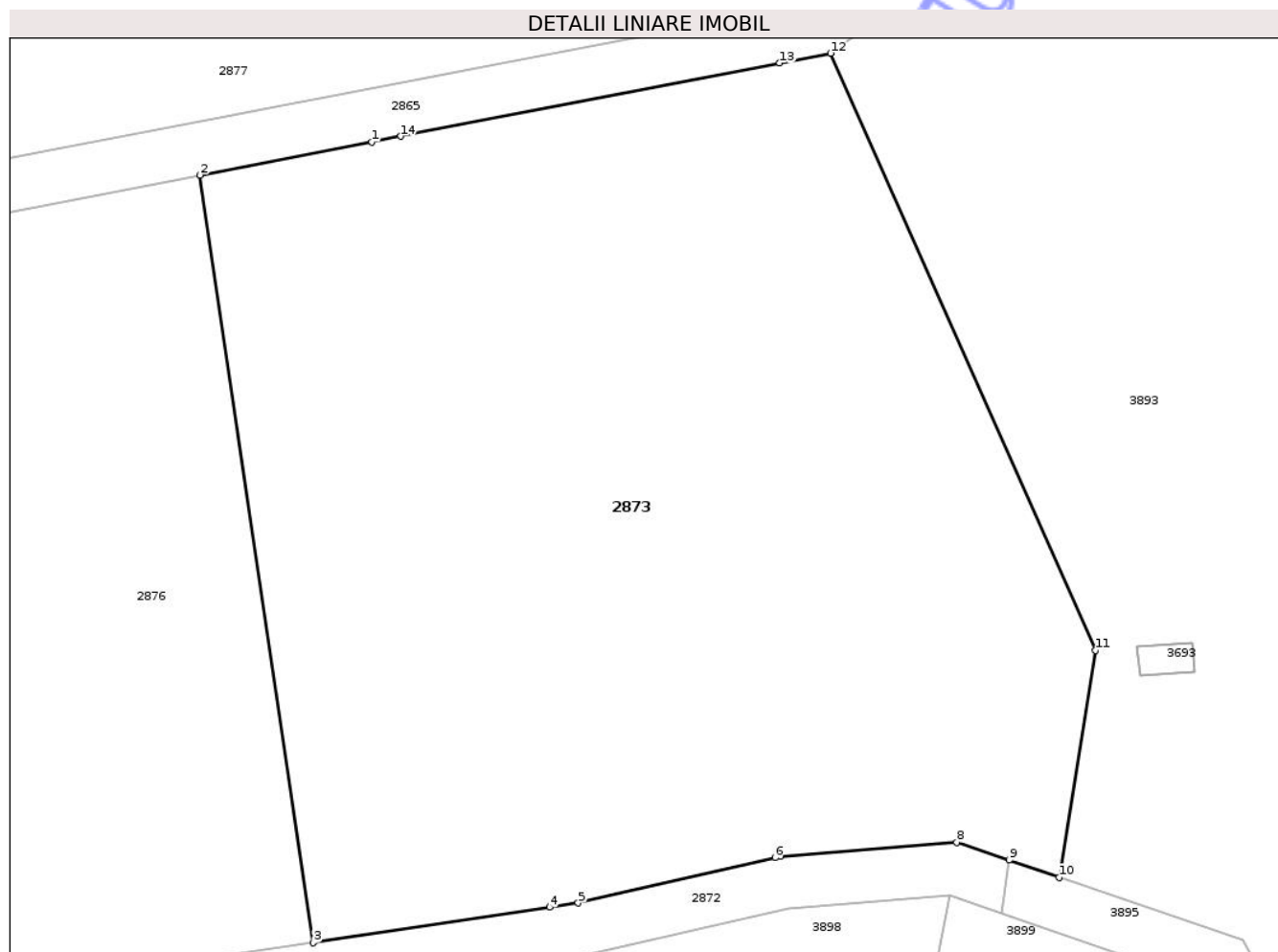
C. Partea III. SARCINI .

Inscrieri privind dezmembramentele dreptului de proprietate, drepturi reale de garanție și sarcini	Referințe
NU SUNT	

Teren

Nr cadastral	Suprafața (mp)*	Observații / Referințe
	3.381	

* Suprafața este determinată în planul de proiecție Stereo 70.



Date referitoare la teren

Crt	Categorie folosință	Intra vilan	Suprafața (mp)	Tarla	Parcelă	Nr. topo	Observații / Referințe
1	arabil	NU	932	4	69/2/14	-	
2	padure	NU	2.449	4	71	-	

Lungime Segmente

1) Valorile lungimilor segmentelor sunt obținute din proiecție în plan.

Punct început	X / Y	Punct sfârșit	X / Y	Lungime segment (** (m))
1	474.141,576 530.138,438	2	474.128,513 530.135,916	13.304
2	474.128,513 530.135,916	3	474.137,114 530.077,614	58.933
3	474.137,114 530.077,614	4	474.155,067 530.080,31	18.154
4	474.155,067 530.080,31	5	474.157,244 530.080,637	2.201

Punct început	X / Y	Punct sfârșit	X / Y	Lungime segment (** (m)
5	474.157,244 530.080,637	6	474.172,203 530.084,085	15.351
6	474.172,203 530.084,085	7	474.172,625 530.084,182	0.433
7	474.172,625 530.084,182	8	474.186,011 530.085,25	13.429
8	474.186,011 530.085,25	9	474.189,991 530.083,884	4.208
9	474.189,991 530.083,884	10	474.193,786 530.082,582	4.012
10	474.193,786 530.082,582	11	474.196,541 530.099,813	17.45
11	474.196,541 530.099,813	12	474.176,418 530.145,165	49.616
12	474.176,418 530.145,165	13	474.172,561 530.144,421	3.928
13	474.172,561 530.144,421	14	474.143,748 530.138,858	29.345
14	474.143,748 530.138,858	1	474.141,576 530.138,438	2.212

** Lungimile segmentelor sunt determinate în planul de proiecție Stereo 70 și sunt rotunjite la 1 milimetru.

*** Distanța dintre puncte este formată din segmente cumulate ce sunt mai mici decât valoarea 1 milimetru.

**DATE DESPRE IMOBILUL NR. 2876**

Oficiul de Cadastru și Publicitate Imobiliară SIBIU
 Biroul de Cadastru și Publicitate Imobiliară Medias

A. Partea I. Descrierea imobilului

TEREN Extravilan

Adresa: Jud. Sibiu

Nr. Crt	Nr cadastral Nr. topografic	Suprafața* (mp)	Observații / Referințe
A1	100978	22.400	Sector cadastral:4 Teren neimprejmuit;

B. Partea II. Proprietari și acte

Inscrieri privitoare la dreptul de proprietate și alte drepturi reale	Referințe
24229 / 02/12/2019	
Act Notarial nr. 28, din 21/11/2019 emis de POP DIDONA VOICHITA;	
B3	A1
Intabulare, drept de PROPRIETATE, dobandit prin Succesiune, cota actuala 1/1, cota initiala 1/1	
1) MATEI ANDREI , fiu	

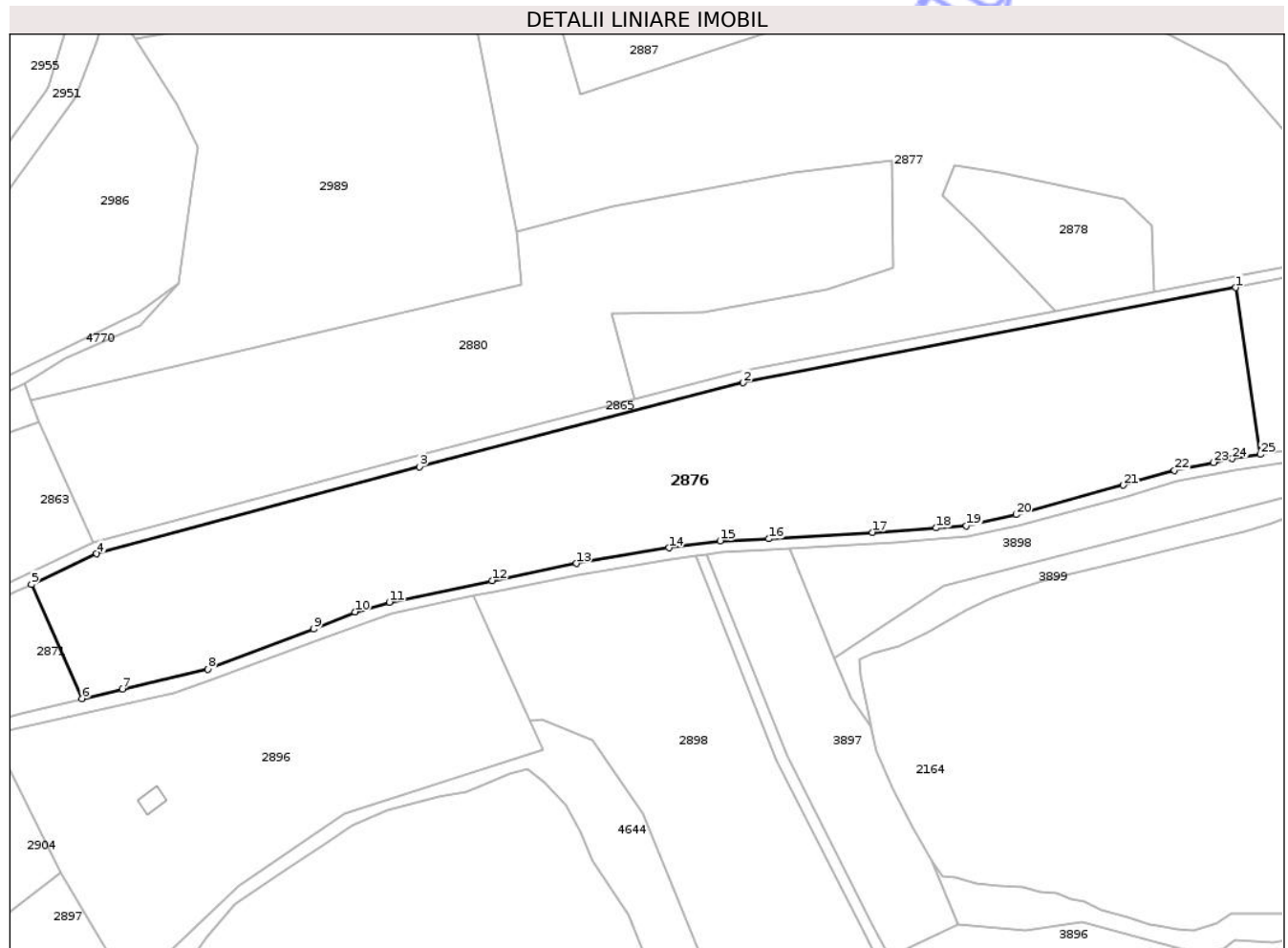
C. Partea III. SARCINI .

Inscrieri privind dezmembramintele dreptului de proprietate, drepturi reale de garanție și sarcini	Referințe
NU SUNT	

Teren

Nr cadastral	Suprafața (mp)*	Observații / Referințe
100978	22.400	

* Suprafața este determinată în planul de proiecție Stereo 70.



Date referitoare la teren

Crt	Categorie folosință	Intra vilan	Suprafața (mp)	Tarla	Parcelă	Nr. topo	Observații / Referințe
1	faneata	NU	22.400	4	69/2/13	-	

Lungime Segmente

1) Valorile lungimilor segmentelor sunt obținute din proiecție în plan.

Punct început	X / Y	Punct sfârșit	X / Y	Lungime segment (** (m)
1	474.128,513 530.135,916	2	473.956,359 530.102,678	175.333
3	473.843,116 530.073,343	4	473.730,258 530.042,917	116.887
5	473.707,512 530.032,22	6	473.725,085 529.992,341	43.579
7	473.739,258 529.995,695	8	473.769,186 530.002,595	30.713
9	473.806,046 530.016,684	10	473.820,591 530.022,67	15.729

Punct început	X / Y	Punct sfârșit	X / Y	Lungime segment (** (m)
2	473.956,359 530.102,678	3	473.843,116 530.073,343	116.981
4	473.730,258 530.042,917	5	473.707,512 530.032,22	25.136
6	473.725,085 529.992,341	7	473.739,258 529.995,695	14.564
8	473.769,186 530.002,595	9	473.806,046 530.016,684	39.461
10	473.820,591 530.022,67	11	473.832,588 530.025,995	12.449

Punct început	X / Y	Punct sfârșit	X / Y	Lungime segment (** (m)
11	473.832,588 530.025,995	12	473.868,504 530.033,624	36.717
13	473.897,929 530.039,576	14	473.930,316 530.045,033	32.844
15	473.948,267 530.047,453	16	473.965,237 530.048,155	16.985
17	474.001,531 530.050,379	18	474.023,792 530.051,986	22.319
19	474.034,326 530.052,767	20	474.051,691 530.056,584	17.78
21	474.089,116 530.066,867	22	474.107,08 530.072,029	18.691
23	474.120,703 530.074,854	24	474.127,318 530.076,143	6.739
25	474.137,114 530.077,614	1	474.128,513 530.135,916	58.933

Punct început	X / Y	Punct sfârșit	X / Y	Lungime segment (** (m)
12	473.868,504 530.033,624	13	473.897,929 530.039,576	30.021
14	473.930,316 530.045,033	15	473.948,267 530.047,453	18.113
16	473.965,237 530.048,155	17	474.001,531 530.050,379	36.362
18	474.023,792 530.051,986	19	474.034,326 530.052,767	10.563
20	474.051,691 530.056,584	21	474.089,116 530.066,867	38.812
22	474.107,08 530.072,029	23	474.120,703 530.074,854	13.913
24	474.127,318 530.076,143	25	474.137,114 530.077,614	9.906

** Lungimile segmentelor sunt determinate în planul de proiecție Stereo 70 și sunt rotunjite la 1 milimetru.

*** Distanța dintre puncte este formată din segmente cumulate ce sunt mai mici decât valoarea 1 milimetru.

**DATE DESPRE IMOBILUL NR. 2877**

Oficiul de Cadastru și Publicitate Imobiliară SIBIU
Biroul de Cadastru și Publicitate Imobiliară Medias

A. Partea I. Descrierea imobilului

TEREN Extravilan

Adresa: Jud. Sibiu

Nr. Crt	Nr cadastral Nr. topografic	Suprafața* (mp)	Observații / Referințe
A1		22.100	Sector cadastral:4 Teren neimprejmuit;

B. Partea II. Proprietari și acte

Inscrieri privitoare la dreptul de proprietate și alte drepturi reale		Referințe
/		
Act Administrativ nr. 506/31, din 08/11/2004 emis de CJSDPAT SIBIU;		
B1	Intabulare, drept de PROPRIETATE, Legea 18/1991, legea 169/1997, legea 1/2000, dobandit prin Reconstituire, cota actuala 1/1, cota initiala 1/1 1) KEUL HANS	A1

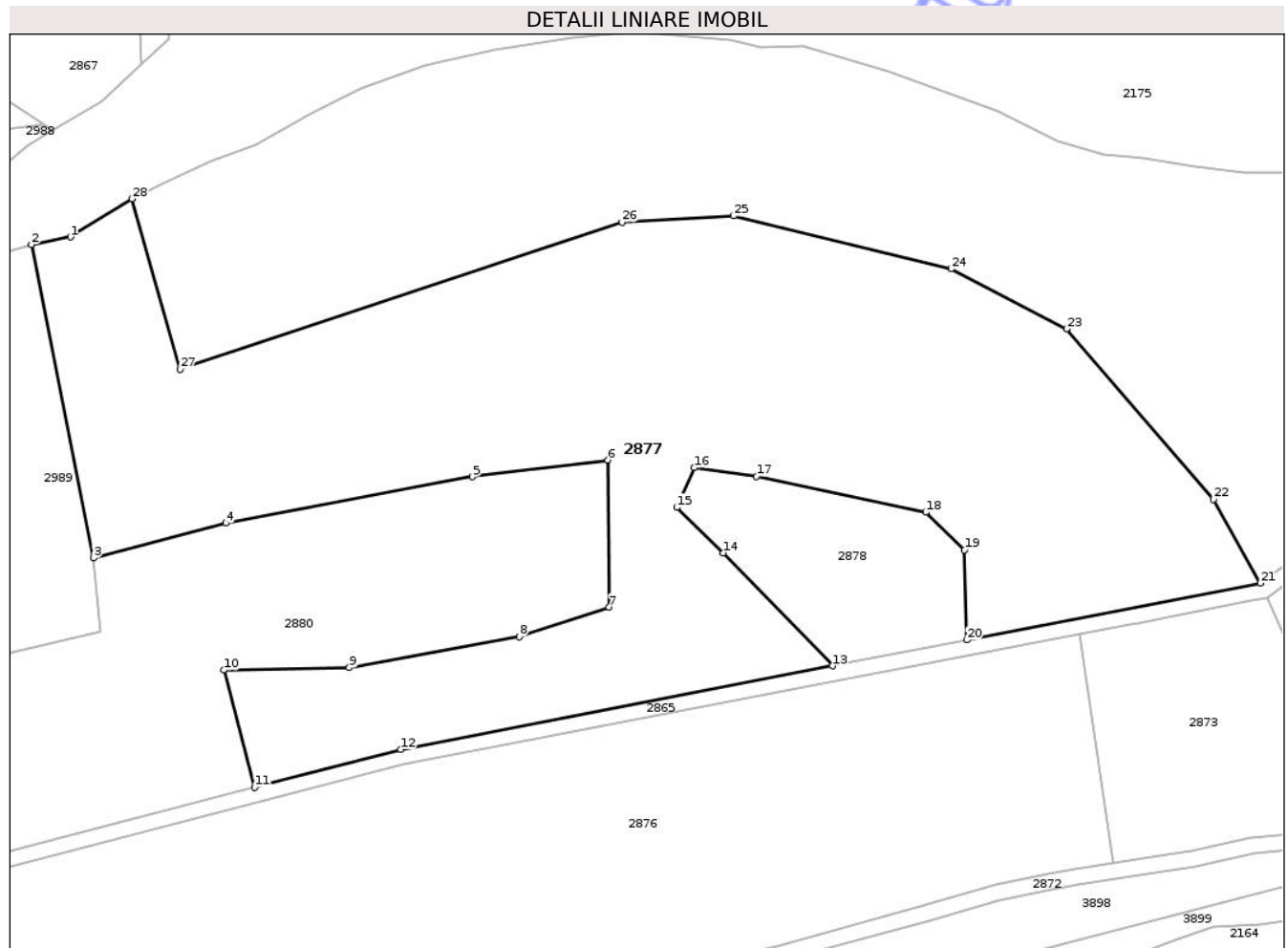
C. Partea III. SARCINI .

Inscrieri privind dezmembramentele dreptului de proprietate, drepturi reale de garanție și sarcini	Referințe
NU SUNT	

Teren

Nr cadastral	Suprafața (mp)*	Observații / Referințe
	22.100	

* Suprafața este determinată în planul de proiecție Stereo 70.



Date referitoare la teren

Crt	Categorie folosință	Intra vilan	Suprafața (mp)	Tarla	Parcelă	Nr. topo	Observații / Referințe
1	faneata	NU	22.100	4	60/1	-	

Lungime Segmente

1) Valorile lungimilor segmentelor sunt obținute din proiecție în plan.

Punct început	X / Y	Punct sfârșit	X / Y	Lungime segment (** (m)
1	473.871,272 530.237,138	2	473.861,365 530.235,157	10.103
3	473.877,173 530.155,341	4	473.910,893 530.164,219	34.869
5	473.973,777 530.176,03	6	474.008,37 530.180,272	34.852
7	474.008,675 530.142,82	8	473.985,721 530.135,287	24.158
9	473.942,405 530.127,437	10	473.910,485 530.126,799	31.926

Punct început	X / Y	Punct sfârșit	X / Y	Lungime segment (** (m)
2	473.861,365 530.235,157	3	473.877,173 530.155,341	81.366
4	473.910,893 530.164,219	5	473.973,777 530.176,03	63.984
6	474.008,37 530.180,272	7	474.008,675 530.142,82	37.453
8	473.985,721 530.135,287	9	473.942,405 530.127,437	44.022
10	473.910,485 530.126,799	11	473.918,222 530.096,931	30.854

Punct început	X / Y	Punct sfârșit	X / Y	Lungime segment (** (m)
11	473.918,222 530.096,931	12	473.955,477 530.106,581	38.485
13	474.065,624 530.127,848	14	474.037,725 530.156,663	40.108
15	474.025,9 530.168,211	16	474.030,362 530.178,35	11.077
17	474.046,231 530.176,121	18	474.089,425 530.166,986	44.149
19	474.099,301 530.157,423	20	474.099,899 530.134,465	22.966
21	474.174,755 530.148,918	22	474.162,829 530.170,32	24.501
23	474.125,338 530.213,691	24	474.095,841 530.228,978	33.223
25	474.040,437 530.242,471	26	474.011,993 530.240,879	28.489
27	473.899,247 530.203,419	28	473.886,998 530.246,835	45.111

Punct început	X / Y	Punct sfârșit	X / Y	Lungime segment (** (m)
12	473.955,477 530.106,581	13	474.065,624 530.127,848	112.181
14	474.037,725 530.156,663	15	474.025,9 530.168,211	16.528
16	474.030,362 530.178,35	17	474.046,231 530.176,121	16.025
18	474.089,425 530.166,986	19	474.099,301 530.157,423	13.747
20	474.099,899 530.134,465	21	474.174,755 530.148,918	76.239
22	474.162,829 530.170,32	23	474.125,338 530.213,691	57.329
24	474.095,841 530.228,978	25	474.040,437 530.242,471	57.023
26	474.011,993 530.240,879	27	473.899,247 530.203,419	118.806
28	473.886,998 530.246,835	1	473.871,272 530.237,138	18.475

** Lungimile segmentelor sunt determinate în planul de proiecție Stereo 70 și sunt rotunjite la 1 milimetru.

*** Distanța dintre puncte este formată din segmente cumulate ce sunt mai mici decât valoarea 1 milimetru.

Neutilizabil în
Civil

**DATE DESPRE IMOBILUL NR. 2878**

Oficiul de Cadastru și Publicitate Imobiliară SIBIU
Biroul de Cadastru și Publicitate Imobiliară Medias

A. Partea I. Descrierea imobilului

TEREN Extravilan

Adresa: Jud. Sibiu

Nr. Crt	Nr cadastral Nr. topografic	Suprafața* (mp)	Observații / Referințe
A1		2.300	Sector cadastral:4 Teren neimprejmuit;

B. Partea II. Proprietari și acte

Inscrieri privitoare la dreptul de proprietate și alte drepturi reale		Referințe
/		
Act Administrativ nr. 506/31, din 08/11/2004 emis de CJSDPAT SIBIU;		
B1	Intabulare, drept de PROPRIETATE, Legea 18/1991, legea 169/1997, legea 1/2000, dobandit prin Reconstituire, cota actuala 1/1, cota initiala 1/1 1) KEUL HANS	A1

C. Partea III. SARCINI .

Inscrieri privind dezmembramentele dreptului de proprietate, drepturi reale de garanție și sarcini	Referințe
NU SUNT	

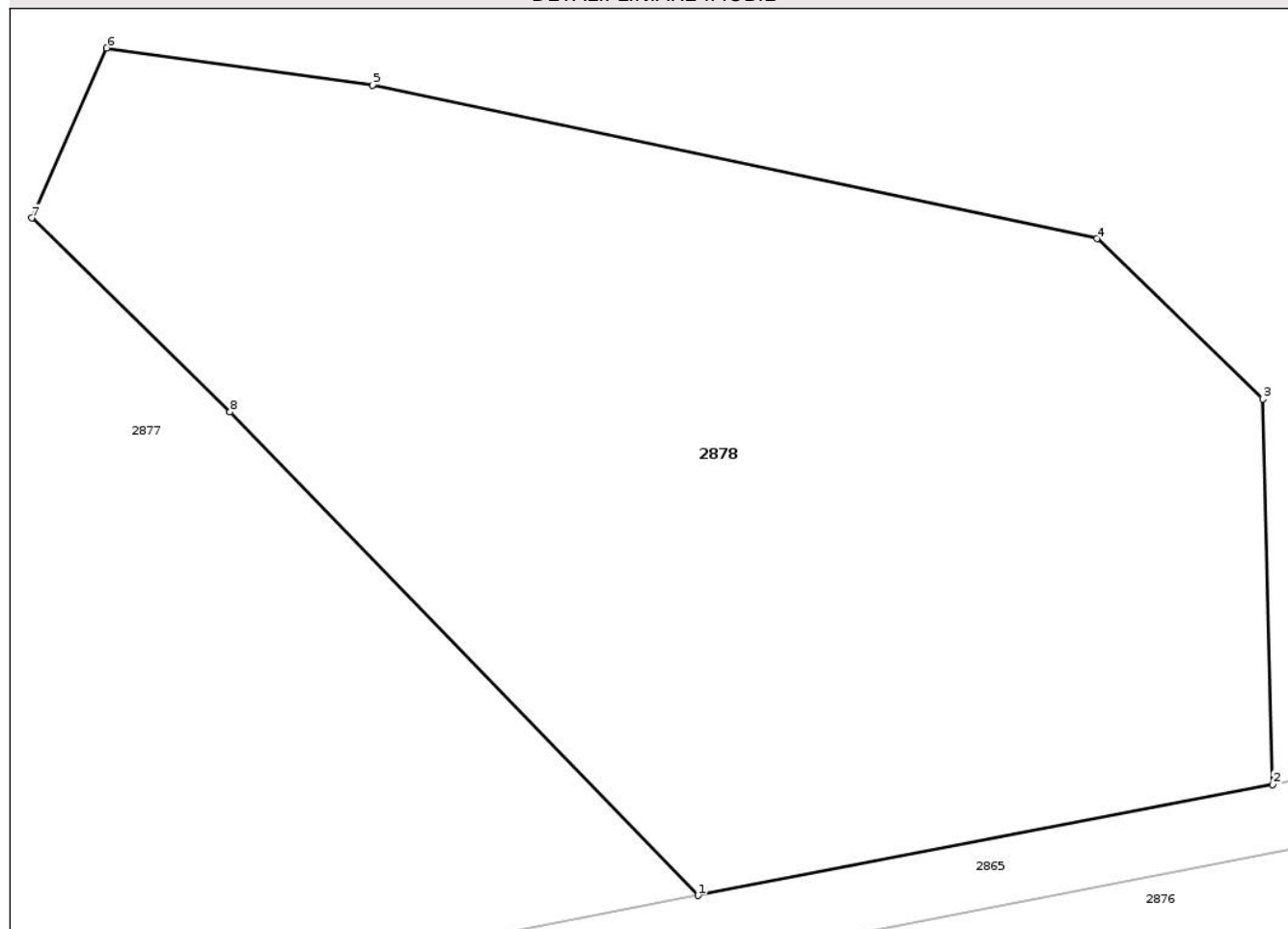
Anexa Nr. 1 La Partea I

Teren

Nr cadastral	Suprafața (mp)*	Observații / Referințe
	2.300	

* Suprafața este determinată în planul de proiecție Stereo 70.

DETALII LINIARE IMOBIL



Date referitoare la teren

Crt	Categorie folosință	Intra vilan	Suprafața (mp)	Tarla	Parcelă	Nr. topo	Observații / Referințe
1	arabil	NU	2.300	4	62	-	

Lungime Segmente

1) Valorile lungimilor segmentelor sunt obținute din proiecție în plan.

Punct început	X / Y	Punct sfârșit	X / Y	Lungime segment (** (m)
1	474.065,624 530.127,848	2	474.099,899 530.134,465	34.908
2	474.099,899 530.134,465	3	474.099,301 530.157,423	22.966
3	474.099,301 530.157,423	4	474.089,425 530.166,986	13.747
4	474.089,425 530.166,986	5	474.046,231 530.176,121	44.149
5	474.046,231 530.176,121	6	474.030,362 530.178,35	16.025

Punct început	X / Y	Punct sfârşit	X / Y	Lungime segment (** (m)
6	474.030,362 530.178,35	7	474.025,9 530.168,211	11.077
7	474.025,9 530.168,211	8	474.037,725 530.156,663	16.528
8	474.037,725 530.156,663	1	474.065,624 530.127,848	40.108

** Lungimile segmentelor sunt determinate în planul de proiecţie Stereo 70 şi sunt rotunjite la 1 milimetru.

*** Distanţa dintre puncte este formată din segmente cumulate ce sunt mai mici decât valoarea 1 milimetru.

Neutilizabil în Circuitul Civil

**DATE DESPRE IMOBILUL NR. 2879**

Oficiul de Cadastru și Publicitate Imobiliară SIBIU
Biroul de Cadastru și Publicitate Imobiliară Medias

A. Partea I. Descrierea imobilului

TEREN Extravilan

Adresa: Jud. Sibiu

Nr. Crt	Nr cadastral Nr. topografic	Suprafața* (mp)	Observații / Referințe
A1		1.646	Sector cadastral:4 Teren neimprejmuit;

B. Partea II. Proprietari și acte

Inscrieri privitoare la dreptul de proprietate și alte drepturi reale	Referințe
/	
Act Administrativ nr. 5466, din 15/12/2025 emis de PRIMĂRIA COMUNIE HOGHILAG;	
B1	Inscrierea posesiei, drept de PROPRIETATE, dobandit prin Lege, cota actuala 1/1, cota initiala 1/1
	1) NEIDENTIFICAT NEIDENTIFICAT
Act Normativ nr. 7, din 13/03/1996 emis de PARLAMENTUL ROMÂNIEI;	
B2	se notează mențiunea de proprietar neidentificat, rezerva comisiei locale de fond funciar

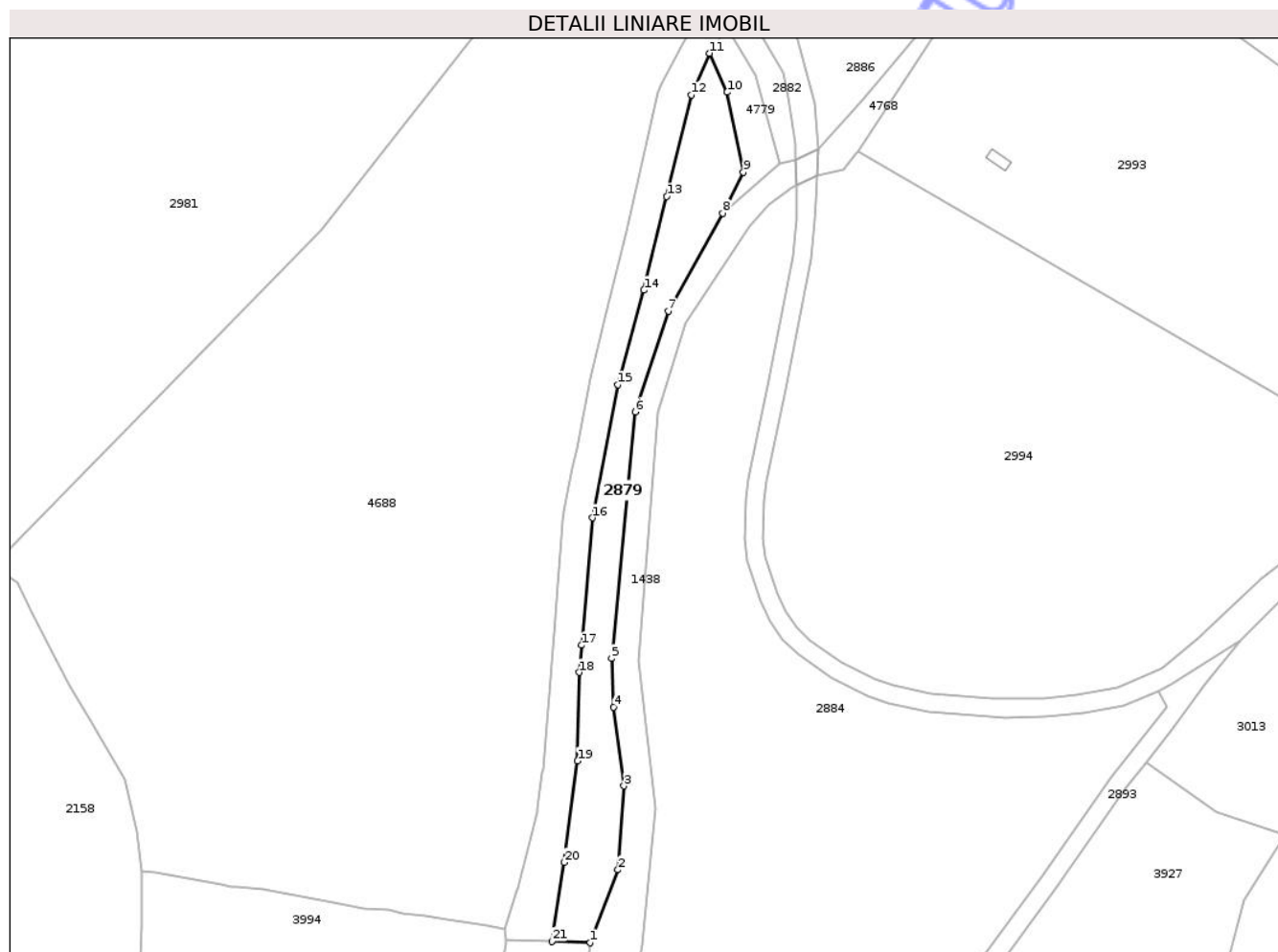
C. Partea III. SARCINI .

Inscrieri privind dezmembramintele dreptului de proprietate, drepturi reale de garanție și sarcini	Referințe
NU SUNT	

Teren

Nr cadastral	Suprafața (mp)*	Observații / Referințe
	1.646	

* Suprafața este determinată în planul de proiecție Stereo 70.



Date referitoare la teren

Crt	Categorie folosință	Intra vilan	Suprafața (mp)	Tarla	Parcelă	Nr. topo	Observații / Referințe
1	fânețe (F) - fânețe împădurite	NU	1.646	4	109	-	

Lungime Segmente

1) Valorile lungimilor segmentelor sunt obținute din proiecție în plan.

Punct început	X / Y	Punct sfârșit	X / Y	Lungime segment (** (m))
1	473.224,159 529.433,465	2	473.230,195 529.449,368	17.01
3	473.231,5 529.467,631	4	473.229,279 529.484,797	17.309
5	473.228,828 529.495,407	6	473.233,977 529.549,069	53.908
7	473.241,187 529.570,997	8	473.253,062 529.592,333	24.418

Punct început	X / Y	Punct sfârșit	X / Y	Lungime segment (** (m))
2	473.230,195 529.449,368	3	473.231,5 529.467,631	18.31
4	473.229,279 529.484,797	5	473.228,828 529.495,407	10.62
6	473.233,977 529.549,069	7	473.241,187 529.570,997	23.083
8	473.253,062 529.592,333	9	473.257,576 529.601,25	9.994

Punct început	X / Y	Punct sfârșit	X / Y	Lungime segment (** (m)
9	473.257,576 529.601,25	10	473.254,004 529.618,684	17.796
11	473.250,204 529.627,177	12	473.246,178 529.618,102	9.928
13	473.240,868 529.595,965	14	473.235,89 529.575,557	21.006
15	473.230,246 529.554,992	16	473.224,709 529.526,019	29.497
17	473.222,307 529.498,244	18	473.221,752 529.492,332	5.938
19	473.221,421 529.473,071	20	473.218,538 529.450,973	22.285
21	473.215,81 529.433,771	1	473.224,159 529.433,465	8.355

Punct început	X / Y	Punct sfârșit	X / Y	Lungime segment (** (m)
10	473.254,004 529.618,684	11	473.250,204 529.627,177	9.304
12	473.246,178 529.618,102	13	473.240,868 529.595,965	22.765
14	473.235,89 529.575,557	15	473.230,246 529.554,992	21.325
16	473.224,709 529.526,019	17	473.222,307 529.498,244	27.879
18	473.221,752 529.492,332	19	473.221,421 529.473,071	19.264
20	473.218,538 529.450,973	21	473.215,81 529.433,771	17.417

** Lungimile segmentelor sunt determinate în planul de proiecție Stereo 70 și sunt rotunjite la 1 milimetru.

*** Distanța dintre puncte este formată din segmente cumulate ce sunt mai mici decât valoarea 1 milimetru.

Neutilizabil în Civil

**DATE DESPRE IMOBILUL NR. 2880**

Oficiul de Cadastru și Publicitate Imobiliară SIBIU
Biroul de Cadastru și Publicitate Imobiliară Medias

A. Partea I. Descrierea imobilului

TEREN Extravilan

Adresa: Jud. Sibiu

Nr. Crt	Nr cadastral Nr. topografic	Suprafața* (mp)	Observații / Referințe
A1		14.800	Sector cadastral:4 Teren neimprejmuit;

B. Partea II. Proprietari și acte

Inscrieri privitoare la dreptul de proprietate și alte drepturi reale	Referințe
/	
Act Administrativ nr. 2047/31, din 02/04/2003 emis de CJSDPAT SIBIU;	
B1	A1
Intabulare, drept de PROPRIETATE, Legea 18/1991, legea 169/1997, legea 1/2000, dobandit prin Reconstituire, cota actuala 1/1, cota initiala 1/1	
1) ZIBRO PASCU 2) ZIRBO FLORICA 3) ZIBRO TRAIAN 4) ZIRBO ROMAN 5) ZIRBO GAVRIL 6) ZIBRO ANA 7) ZIBRO ARDELEAN 8) ZIBRO MIHAI 9) ZIBRO VIORICA 10) ZIBRO MARINICA 11) ZIBRO IOAN	

C. Partea III. SARCINI

Inscrieri privind dezmembramintele dreptului de proprietate, drepturi reale de garanție și sarcini	Referințe
NU SUNT	

Teren

Nr cadastral	Suprafața (mp)*	Observații / Referințe
	14.800	

* Suprafața este determinată în planul de proiecție Stereo 70.



Date referitoare la teren

Crt	Categorie folosință	Intra vilan	Suprafața (mp)	Tarla	Parcelă	Nr. topo	Observații / Referințe
1	arabil	NU	14.800	4	61/2	-	

Lungime Segmente

1) Valorile lungimilor segmentelor sunt obținute din proiecție în plan.

Punct început	X / Y	Punct sfârșit	X / Y	Lungime segment (** (m)
1	473.877,173 530.155,341	2	473.878,921 530.136,739	18.684
2	473.878,921 530.136,739	3	473.707,404 530.096,493	176.176
3	473.707,404 530.096,493	4	473.710,247 530.089,057	7.961
4	473.710,247 530.089,057	5	473.728,875 530.046,687	46.284
5	473.728,875 530.046,687	6	473.842,094 530.077,21	117.261

Punct început	X / Y	Punct sfârșit	X / Y	Lungime segment (** (m)
6	473.842,094 530.077,21	7	473.918,222 530.096,931	78.641
7	473.918,222 530.096,931	8	473.910,485 530.126,799	30.854
8	473.910,485 530.126,799	9	473.942,405 530.127,437	31.926
9	473.942,405 530.127,437	10	473.985,721 530.135,287	44.022
10	473.985,721 530.135,287	11	474.008,675 530.142,82	24.158
11	474.008,675 530.142,82	12	474.008,37 530.180,272	37.453
12	474.008,37 530.180,272	13	473.973,777 530.176,03	34.852
13	473.973,777 530.176,03	14	473.910,893 530.164,219	63.984
14	473.910,893 530.164,219	1	473.877,173 530.155,341	34.869

** Lungimile segmentelor sunt determinate în planul de proiecție Stereo 70 și sunt rotunjite la 1 milimetru.

*** Distanța dintre puncte este formată din segmente cumulate ce sunt mai mici decât valoarea 1 milimetru.



DATE DESPRE IMOBILUL NR. 2881

Oficiul de Cadastru și Publicitate Imobiliară SIBIU
Biroul de Cadastru și Publicitate Imobiliară Medias

A. Partea I. Descrierea imobilului

TEREN Extravilan

Adresa: Jud. Sibiu

Nr. Crt	Nr cadastral Nr. topografic	Suprafața* (mp)	Observații / Referințe
A1		100	Sector cadastral:4 Teren neimprejmuit;

B. Partea II. Proprietari și acte

Inscrieri privitoare la dreptul de proprietate și alte drepturi reale	Referințe
/	
Act Administrativ nr. 5466, din 15/12/2025 emis de PRIMĂRIA COMUNIE HOGHILAG;	
B1	Inscrierea posesiei, drept de PROPRIETATE, dobandit prin Lege, cota actuala 1/1, cota initiala 1/1 1) NEIDENTIFICAT NEIDENTIFICAT
Act Normativ nr. 7, din 13/03/1996 emis de PARLAMENTUL ROMÂNIEI;	
B2	se notează mențiunea de proprietar neidentificat, rezerva comisiei locale de fond funciar

C. Partea III. SARCINI .

Inscrieri privind dezmembramentele dreptului de proprietate, drepturi reale de garanție și sarcini	Referințe
NU SUNT	

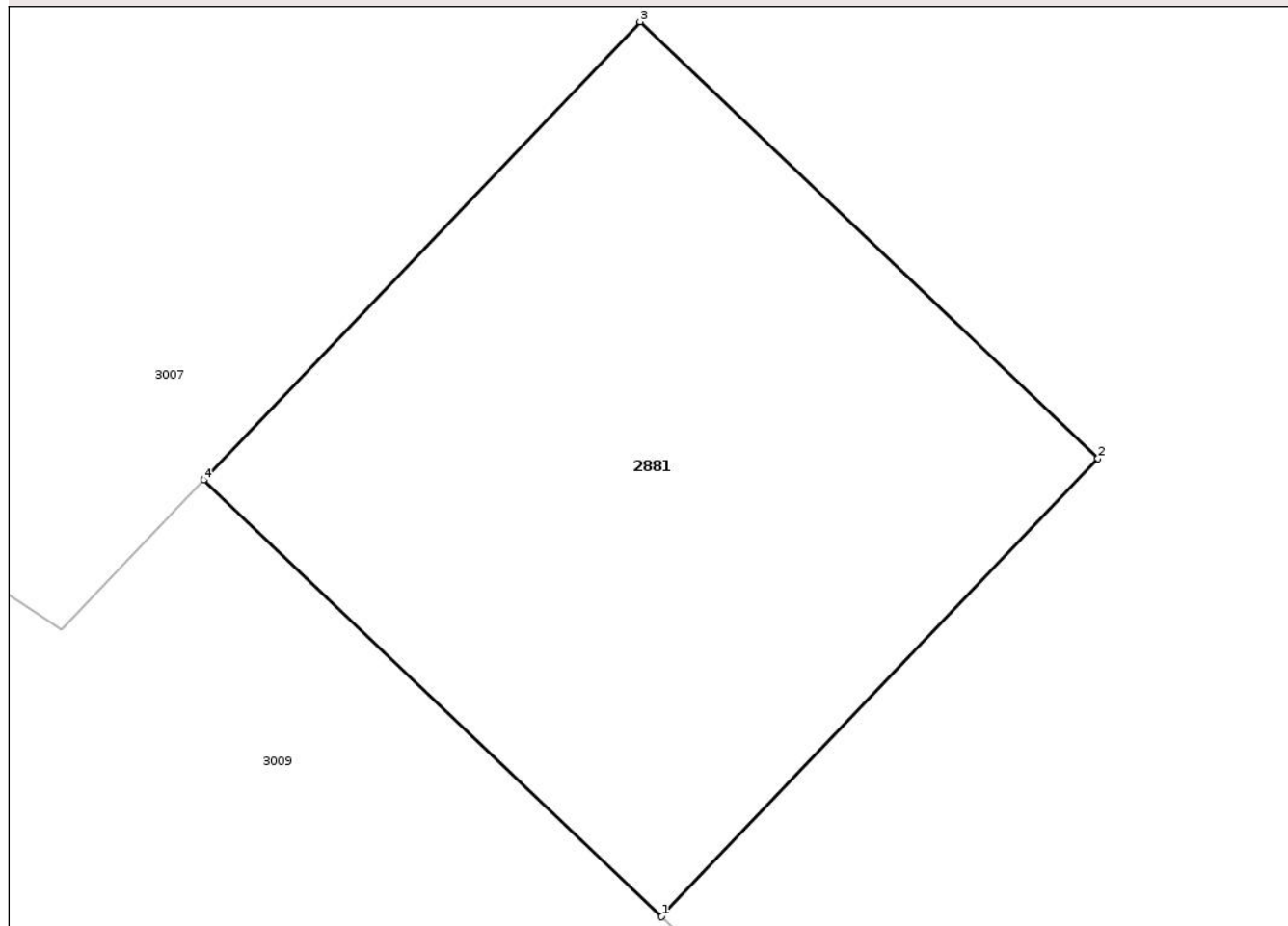
Anexa Nr. 1 La Partea I

Teren

Nr cadastral	Suprafața (mp)*	Observații / Referințe
	100	

* Suprafața este determinată în planul de proiecție Stereo 70.

DETALII LINIARE IMOBIL



Date referitoare la teren

Crt	Categorie folosință	Intra vilan	Suprafața (mp)	Tarla	Parcelă	Nr. topo	Observații / Referințe
1	arabil	NU	100	4	95/4	-	

Lungime Segmente

1) Valorile lungimilor segmentelor sunt obținute din proiecție în plan.

Punct început	X / Y	Punct sfârșit	X / Y	Lungime segment (** (m)
1	474.243,186 529.109,677	2	474.250,083 529.116,918	10.0
2	474.250,083 529.116,918	3	474.242,843 529.123,815	9.999
3	474.242,843 529.123,815	4	474.235,945 529.116,574	10.001
4	474.235,945 529.116,574	1	474.243,186 529.109,677	10.0

** Lungimile segmentelor sunt determinate în planul de proiecție Stereo 70 și sunt rotunjite la 1 milimetru.

*** Distanţa dintre puncte este formată din segmente cumulate ce sunt mai mici decât valoarea 1 milimetru.

Neutilizabil în Circuitul
Civil



DATE DESPRE IMOBILUL NR. 2882

Oficiul de Cadastru și Publicitate Imobiliară SIBIU
Biroul de Cadastru și Publicitate Imobiliară Medias

A. Partea I. Descrierea imobilului

TEREN Extravilan

Adresa: Jud. Sibiu

Nr. Crt	Nr cadastral Nr. topografic	Suprafața* (mp)	Observații / Referințe
A1		169	Sector cadastral:4 Teren neimprejmuit;

B. Partea II. Proprietari și acte

Inscrieri privitoare la dreptul de proprietate și alte drepturi reale	Referințe
/	
Act Administrativ nr. 5466, din 15/12/2025 emis de PRIMĂRIA COMUNIE HOGHILAG;	
B1	Inscrierea posesiei, drept de PROPRIETATE, dobandit prin Lege, cota actuala 1/1, cota initiala 1/1
	1) NEIDENTIFICAT NEIDENTIFICAT
Act Normativ nr. 7, din 13/03/1996 emis de PARLAMENTUL ROMÂNIEI;	
B2	se notează mențiunea de proprietar neidentificat, rezerva comisiei locale de fond funciar

C. Partea III. SARCINI .

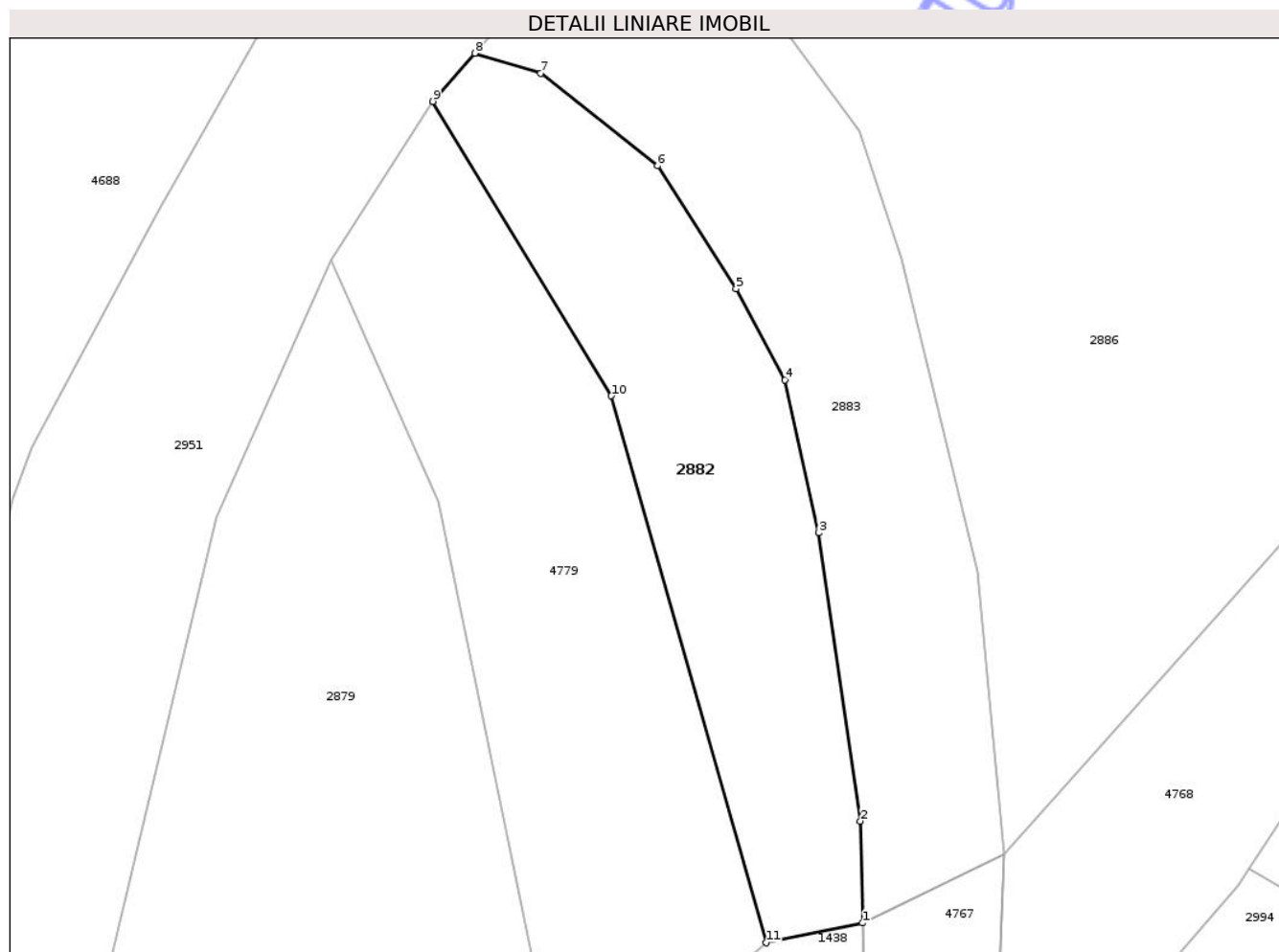
Inscrieri privind dezmembramintele dreptului de proprietate, drepturi reale de garanție și sarcini	Referințe
NU SUNT	

Anexa Nr. 1 La Partea I

Teren

Nr cadastral	Suprafața (mp)*	Observații / Referințe
	169	

* Suprafața este determinată în planul de proiecție Stereo 70.



Date referitoare la teren

Crt	Categorie folosință	Intra vilan	Suprafața (mp)	Tarla	Parcelă	Nr. topo	Observații / Referințe
1	padure	NU	169	4	106/3	-	

Lungime Segmente

1) Valorile lungimilor segmentelor sunt obținute din proiecție în plan.

Punct început	X / Y	Punct sfârșit	X / Y	Lungime segment (** (m)
1	473.268,933 529.603,844	2	473.268,859 529.607,423	3.58
2	473.268,859 529.607,423	3	473.267,385 529.617,575	10.258
3	473.267,385 529.617,575	4	473.266,198 529.622,955	5.509
4	473.266,198 529.622,955	5	473.264,484 529.626,151	3.627
5	473.264,484 529.626,151	6	473.261,722 529.630,488	5.142

Punct început	X / Y	Punct sfârșit	X / Y	Lungime segment (** (m)
6	473.261,722 529.630,488	7	473.257,607 529.633,736	5.242
7	473.257,607 529.633,736	8	473.255,289 529.634,445	2.424
8	473.255,289 529.634,445	9	473.253,812 529.632,751	2.247
9	473.253,812 529.632,751	10	473.260,091 529.622,389	12.116
10	473.260,091 529.622,389	11	473.265,551 529.603,146	20.003
11	473.265,551 529.603,146	1	473.268,933 529.603,844	3.453

** Lungimile segmentelor sunt determinate în planul de proiecție Stereo 70 și sunt rotunjite la 1 milimetru.

*** Distanța dintre puncte este formată din segmente cumulate ce sunt mai mici decât valoarea 1 milimetru.

Neutilizabil în Circuitul Civil

**DATE DESPRE IMOBILUL NR. 2883**

Oficiul de Cadastru și Publicitate Imobiliară SIBIU
Biroul de Cadastru și Publicitate Imobiliară Medias

A. Partea I. Descrierea imobilului

TEREN Extravilan

Adresa: Jud. Sibiu

Nr. Crt	Nr cadastral Nr. topografic	Suprafața* (mp)	Observații / Referințe
A1		216	Sector cadastral:4 Teren neimprejmuit;

B. Partea II. Proprietari și acte

Inscrieri privitoare la dreptul de proprietate și alte drepturi reale	Referințe
/	
Act Normativ nr. 978, din 05/09/2002 emis de GUVERNUL ROMÂNIEI (ADEVÉRINȚĂ NR.5467/15.12.2025 EMISĂ DE PRIMĂRIA COMUNEI HOGHILAG);	
B1	A1
Intabulare, drept de PROPRIETATE, dobandit prin Lege, cota actuala 1/1, cota initiala 1/1 1) COMUNA HOGHILAG, CIF:999999999999, DOMENIUL PUBLIC	

C. Partea III. SARCINI .

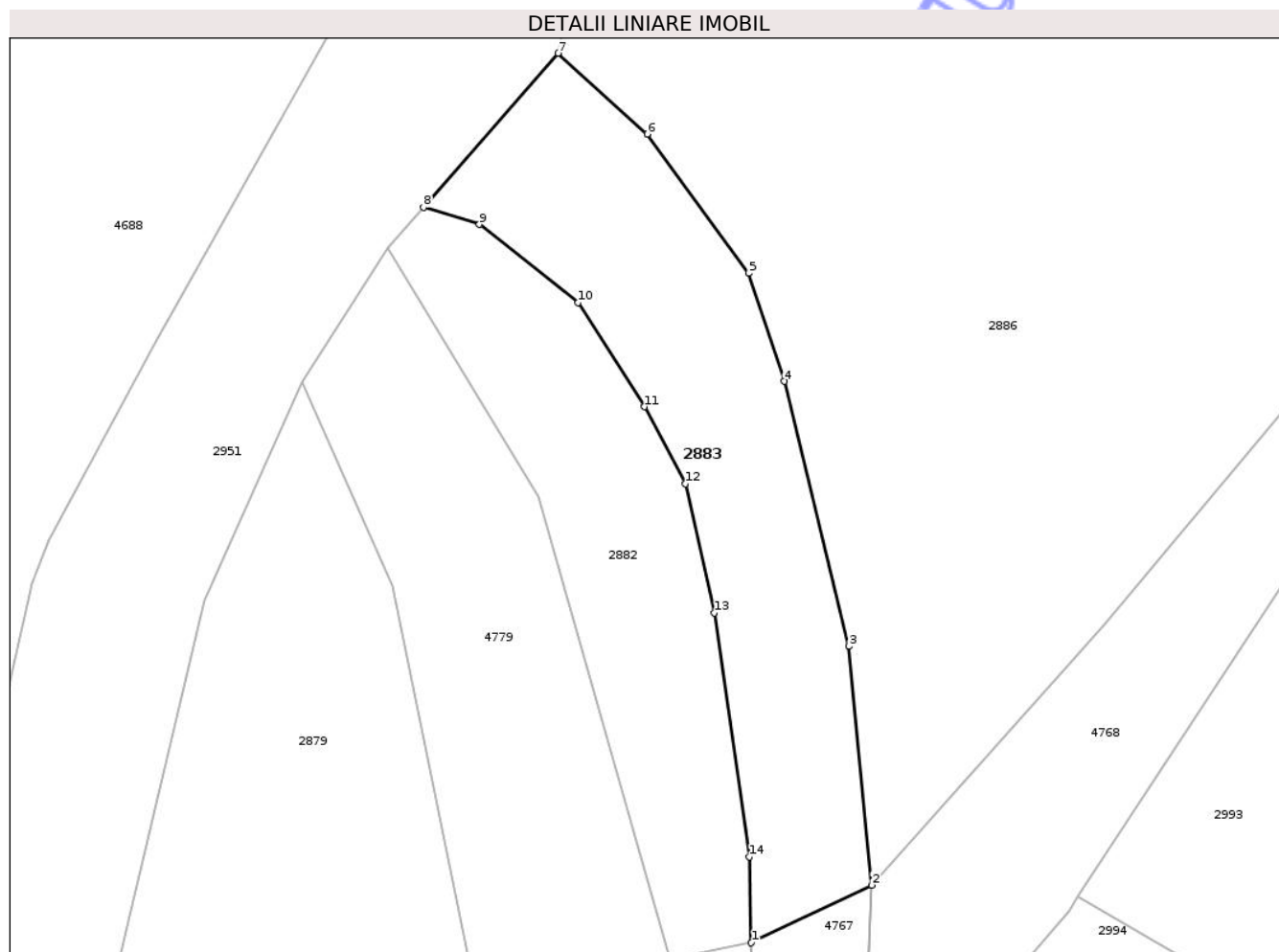
Inscrieri privind dezmembramintele dreptului de proprietate, drepturi reale de garanție și sarcini	Referințe
NU SUNT	

Anexa Nr. 1 La Partea I

Teren

Nr cadastral	Suprafața (mp)*	Observații / Referințe
	216	

* Suprafața este determinată în planul de proiecție Stereo 70.



Date referitoare la teren

Crt	Categorie folosință	Intra vilan	Suprafața (mp)	Tarla	Parcelă	Nr. topo	Observații / Referințe
1	drum	NU	216	4	115/1	-	

Lungime Segmente

1) Valorile lungimilor segmentelor sunt obținute din proiecție în plan.

Punct început	X / Y	Punct sfârșit	X / Y	Lungime segment (** (m)
1	473.268,933 529.603,844	2	473.273,943 529.606,242	5.554
2	473.273,943 529.606,242	3	473.273,003 529.616,183	9.985
3	473.273,003 529.616,183	4	473.270,314 529.627,206	11.346
4	473.270,314 529.627,206	5	473.268,818 529.631,712	4.748
5	473.268,818 529.631,712	6	473.264,598 529.637,499	7.162

Punct început	X / Y	Punct sfârșit	X / Y	Lungime segment (** (m)
6	473.264,598 529.637,499	7	473.260,882 529.640,861	5.011
7	473.260,882 529.640,861	8	473.255,289 529.634,445	8.512
8	473.255,289 529.634,445	9	473.257,607 529.633,736	2.424
9	473.257,607 529.633,736	10	473.261,722 529.630,488	5.242
10	473.261,722 529.630,488	11	473.264,484 529.626,151	5.142
11	473.264,484 529.626,151	12	473.266,198 529.622,955	3.627
12	473.266,198 529.622,955	13	473.267,385 529.617,575	5.509
13	473.267,385 529.617,575	14	473.268,859 529.607,423	10.258
14	473.268,859 529.607,423	1	473.268,933 529.603,844	3.58

** Lungimile segmentelor sunt determinate în planul de proiecție Stereo 70 și sunt rotunjite la 1 milimetru.

*** Distanța dintre puncte este formată din segmente cumulate ce sunt mai mici decât valoarea 1 milimetru.

**DATE DESPRE IMOBILUL NR. 2884**

Oficiul de Cadastru și Publicitate Imobiliară SIBIU
Biroul de Cadastru și Publicitate Imobiliară Medias

A. Partea I. Descrierea imobilului

TEREN Necunoscut

Adresa: Loc. Prod, Jud. Sibiu

Nr. Crt	Nr cadastral Nr. topografic	Suprafața* (mp)	Observații / Referințe
A1	100569	8.140	Sector cadastral:4 Teren neimprejmuit;

B. Partea II. Proprietari și acte

Inscrieri privitoare la dreptul de proprietate și alte drepturi reale	Referințe
7553 / 17/04/2018	
Act Notarial nr. 644, din 16/04/2018 emis de CRISTEA DANIEL;	
B7	A1
Intabulare, drept de PROPRIETATE, cumpărare, dobandit prin Conventie, cota actuala 1/1, cota initiala 1/1 1) AGRICORA PRUDEN SRL, CIF:37376650	

C. Partea III. SARCINI .

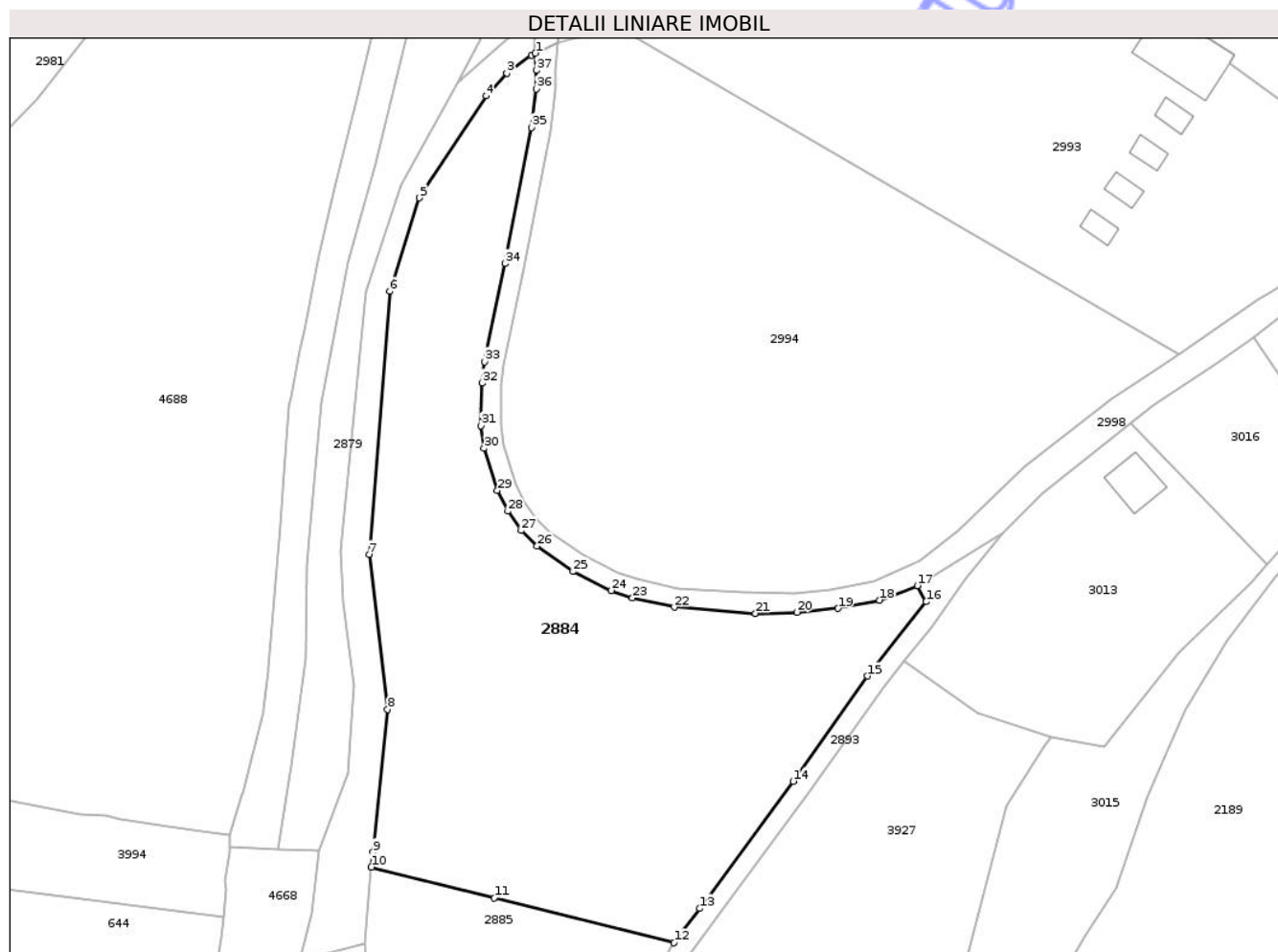
Inscrieri privind dezmembramintele dreptului de proprietate, drepturi reale de garanție și sarcini	Referințe
NU SUNT	

Anexa Nr. 1 La Partea I

Teren

Nr cadastral	Suprafața (mp)*	Observații / Referințe
100569	8.140	

* Suprafața este determinată în planul de proiecție Stereo 70.



Date referitoare la teren

Crt	Categorie folosință	Intra vilan	Suprafața (mp)	Tarla	Parcelă	Nr. topo	Observații / Referințe
1	arabil	NU	7.992	4	114/2	-	
2	arabil	DA	148	4	114/2	-	

Lungime Segmente

1) Valorile lungimilor segmentelor sunt obținute din proiecție în plan.

Punct început	X / Y	Punct sfârșit	X / Y	Lungime segment (** (m))
1	473.269,046 529.598,354	2	473.268,192 529.597,97	0.936
3	473.263,148 529.594,208	4	473.258,828 529.589,533	6.365
5	473.244,982 529.568,44	6	473.238,909 529.549,09	20.281
7	473.234,618 529.494,716	8	473.238,46 529.462,618	32.327

Punct început	X / Y	Punct sfârșit	X / Y	Lungime segment (** (m))
2	473.268,192 529.597,97	3	473.263,148 529.594,208	6.292
4	473.258,828 529.589,533	5	473.244,982 529.568,44	25.231
6	473.238,909 529.549,09	7	473.234,618 529.494,716	54.543
8	473.238,46 529.462,618	9	473.235,389 529.433,055	29.722

Punct început	X / Y	Punct sfârșit	X / Y	Lungime segment (** (m)
9	473.235,389 529.433,055	10	473.235,072 529.430,007	3.064
11	473.260,545 529.423,637	12	473.297,756 529.414,331	38.357
13	473.303,041 529.421,422	14	473.322,394 529.447,739	32.667
15	473.337,842 529.469,51	16	473.349,951 529.484,877	19.565
17	473.348,112 529.488,226	18	473.340,287 529.485,199	8.39
19	473.331,721 529.483,504	20	473.323,204 529.482,695	8.555
21	473.314,631 529.482,48	22	473.297,793 529.483,764	16.887
23	473.289,133 529.485,681	24	473.284,771 529.487,195	4.617
25	473.276,827 529.491,12	26	473.269,418 529.496,392	9.093
27	473.266,13 529.499,606	28	473.263,343 529.503,614	4.882
29	473.261,144 529.507,892	30	473.258,4 529.516,623	9.152
31	473.257,824 529.521,304	32	473.258,033 529.530,103	8.801
33	473.258,554 529.534,529	34	473.262,776 529.554,815	20.721
35	473.268,259 529.582,963	36	473.269,215 529.590,95	8.044
37	473.269,265 529.594,828	1	473.269,046 529.598,354	3.533

Punct început	X / Y	Punct sfârșit	X / Y	Lungime segment (** (m)
10	473.235,072 529.430,007	11	473.260,545 529.423,637	26.257
12	473.297,756 529.414,331	13	473.303,041 529.421,422	8.844
14	473.322,394 529.447,739	15	473.337,842 529.469,51	26.695
16	473.349,951 529.484,877	17	473.348,112 529.488,226	3.821
18	473.340,287 529.485,199	19	473.331,721 529.483,504	8.732
20	473.323,204 529.482,695	21	473.314,631 529.482,48	8.576
22	473.297,793 529.483,764	23	473.289,133 529.485,681	8.87
24	473.284,771 529.487,195	25	473.276,827 529.491,12	8.861
26	473.269,418 529.496,392	27	473.266,13 529.499,606	4.598
28	473.263,343 529.503,614	29	473.261,144 529.507,892	4.81
30	473.258,4 529.516,623	31	473.257,824 529.521,304	4.716
32	473.258,033 529.530,103	33	473.258,554 529.534,529	4.457
34	473.262,776 529.554,815	35	473.268,259 529.582,963	28.677
36	473.269,215 529.590,95	37	473.269,265 529.594,828	3.878

** Lungimile segmentelor sunt determinate în planul de proiecție Stereo 70 și sunt rotunjite la 1 milimetru.

*** Distanța dintre puncte este formată din segmente cumulate ce sunt mai mici decât valoarea 1 milimetru.

**DATE DESPRE IMOBILUL NR. 2885**

Oficiul de Cadastru și Publicitate Imobiliară SIBIU
Biroul de Cadastru și Publicitate Imobiliară Medias

A. Partea I. Descrierea imobilului

TEREN Necunoscut

Adresa: Loc. Prod, Jud. Sibiu

Nr. Crt	Nr cadastral Nr. topografic	Suprafața* (mp)	Observații / Referințe
A1	100568	3.214	Sector cadastral:4 Teren neimprejmuit;

B. Partea II. Proprietari și acte

Inscrieri privitoare la dreptul de proprietate și alte drepturi reale	Referințe
/	
Act Administrativ nr. 431/31, din 22/01/1993 emis de CJPSDPAT SIBIU;	
B1	A1
Intabulare, drept de PROPRIETATE, Legea 18/1991, dobandit prin Reconstituire, cota actuala 1/1, cota initiala 1/1 1) TRIF TRAIAN DEFUNCT:Da	

C. Partea III. SARCINI .

Inscrieri privind dezmembramintele dreptului de proprietate, drepturi reale de garanție și sarcini	Referințe
NU SUNT	

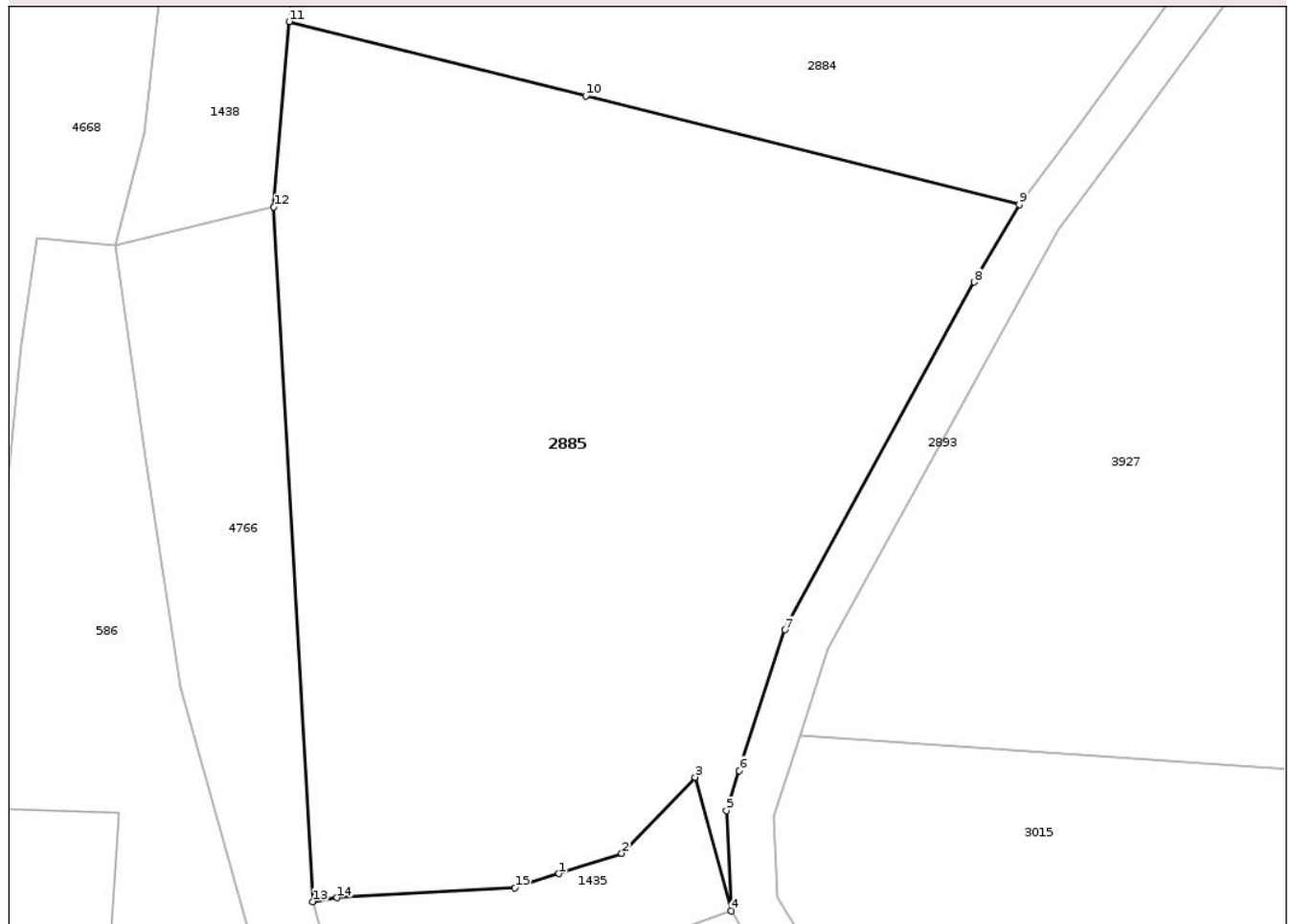
Anexa Nr. 1 La Partea I

Teren

Nr cadastral	Suprafața (mp)*	Observații / Referințe
100568	3.214	

* Suprafața este determinată în planul de proiecție Stereo 70.

DETALII LINIARE IMOBIL



Date referitoare la teren

Crt	Categorie folosință	Intra vilan	Suprafața (mp)	Tarla	Parcelă	Nr. topo	Observații / Referințe
1	arabil	DA	1.729	4	112;114/1	-	
2	arabil	NU	1.485	4	112;114/1	-	

Lungime Segmente

1) Valorile lungimilor segmentelor sunt obținute din proiecție în plan.

Punct început	X / Y	Punct sfârșit	X / Y	Lungime segment (** (m)
1	473.258,239 529.356,921	2	473.263,634 529.358,669	5.671
2	473.263,634 529.358,669	3	473.269,934 529.365,191	9.068
3	473.269,934 529.365,191	4	473.273,037 529.353,716	11.887
4	473.273,037 529.353,716	5	473.272,62 529.362,32	8.614

Punct început	X / Y	Punct sfârșit	X / Y	Lungime segment (** (m)
5	473.272,62 529.362,32	6	473.273,73 529.365,751	3.606
6	473.273,73 529.365,751	7	473.277,639 529.377,841	12.706
7	473.277,639 529.377,841	8	473.293,882 529.407,667	33.962
8	473.293,882 529.407,667	9	473.297,756 529.414,331	7.708
9	473.297,756 529.414,331	10	473.260,545 529.423,637	38.357
10	473.260,545 529.423,637	11	473.235,072 529.430,007	26.257
11	473.235,072 529.430,007	12	473.233,765 529.414,097	15.964
12	473.233,765 529.414,097	13	473.237,113 529.354,527	59.664
13	473.237,113 529.354,527	14	473.239,185 529.354,852	2.097
14	473.239,185 529.354,852	15	473.254,468 529.355,7	15.307
15	473.254,468 529.355,7	1	473.258,239 529.356,921	3.964

** Lungimile segmentelor sunt determinate în planul de proiecție Stereo 70 și sunt rotunjite la 1 milimetru.

*** Distanța dintre puncte este formată din segmente cumulate ce sunt mai mici decât valoarea 1 milimetru.

**DATE DESPRE IMOBILUL NR. 2886**

Oficiul de Cadastru și Publicitate Imobiliară SIBIU
Biroul de Cadastru și Publicitate Imobiliară Medias

A. Partea I. Descrierea imobilului

TEREN Extravilan

Adresa: Jud. Sibiu

Nr. Crt	Nr cadastral Nr. topografic	Suprafața* (mp)	Observații / Referințe
A1	100550	Din acte: 7.600 Masurata: 7.587	Sector cadastral:4 Teren neimprejmuit;

B. Partea II. Proprietari și acte

Inscrieri privitoare la dreptul de proprietate și alte drepturi reale		Referințe
4162 / 10/03/2015		
Act Notarial nr. 267, din 09/03/2015 emis de SORICI DANIELA MARIA;		
B3	Intabulare, drept de PROPRIETATEcumpărare, dobandit prin Conventie, cota actuala 1/1, cota initiala 1/1 1) GIURGIU VASILE , necăsătorit, bun propriu	A1

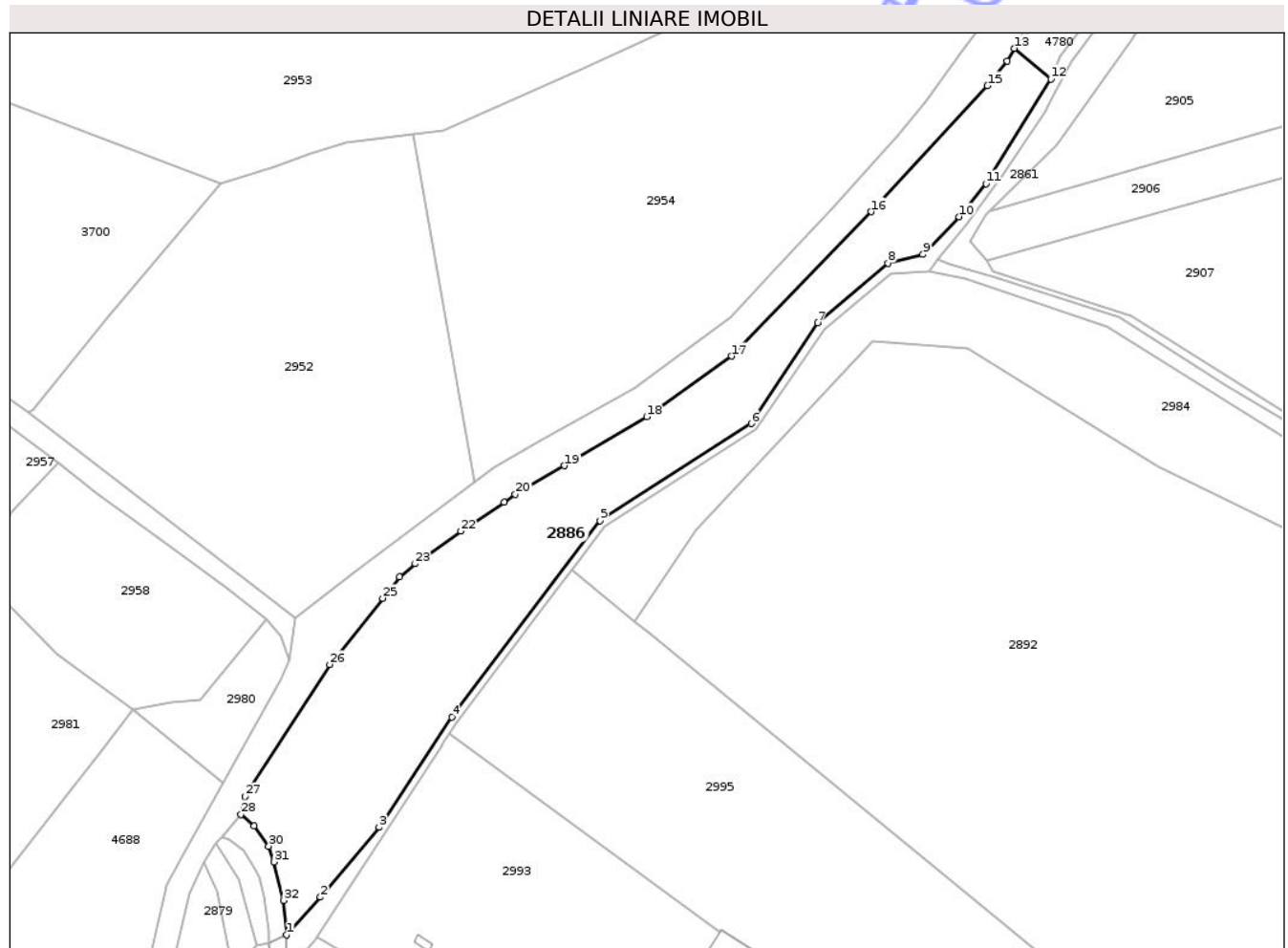
C. Partea III. SARCINI .

Inscrieri privind dezmembramintele dreptului de proprietate, drepturi reale de garanție și sarcini	Referințe
NU SUNT	

Teren

Nr cadastral	Suprafața (mp)*	Observații / Referințe
100550	Din acte: 7.600 Masurata: 7.587	

* Suprafața este determinată în planul de proiecție Stereo 70.



Date referitoare la teren

Crt	Categorie folosință	Intra vilan	Suprafața (mp)	Tarla	Parcelă	Nr. topo	Observații / Referințe
1	faneata	NU	7.587	4	106	-	

Lungime Segmente

1) Valorile lungimilor segmentelor sunt obținute din proiecție în plan.

Punct început	X / Y	Punct sfârșit	X / Y	Lungime segment (** (m)
1	473.273,943 529.606,242	2	473.283,626 529.617,094	14.544
3	473.300,418 529.637,17	4	473.321,32 529.668,749	37.87
5	473.363,863 529.725,058	6	473.407,173 529.752,888	51.481
7	473.426,18 529.781,824	8	473.446,374 529.798,901	26.447
9	473.456,417 529.801,424	10	473.466,834 529.812,212	14.996

Punct început	X / Y	Punct sfârșit	X / Y	Lungime segment (** (m)
2	473.283,626 529.617,094	3	473.300,418 529.637,17	26.173
4	473.321,32 529.668,749	5	473.363,863 529.725,058	70.573
6	473.407,173 529.752,888	7	473.426,18 529.781,824	34.62
8	473.446,374 529.798,901	9	473.456,417 529.801,424	10.355
10	473.466,834 529.812,212	11	473.474,525 529.821,712	12.223

Punct început	X / Y	Punct sfârșit	X / Y	Lungime segment (** (m)	Punct început	X / Y	Punct sfârșit	X / Y	Lungime segment (** (m)
11	473.474,525 529.821,712	12	473.493,085 529.851,709	35.275	12	473.493,085 529.851,709	13	473.482,599 529.860,484	13.673
13	473.482,599 529.860,484	14	473.480,584 529.856,804	4.196	14	473.480,584 529.856,804	15	473.474,932 529.849,746	9.042
15	473.474,932 529.849,746	16	473.441,526 529.813,647	49.184	16	473.441,526 529.813,647	17	473.401,567 529.772,207	57.567
17	473.401,567 529.772,207	18	473.377,247 529.754,809	29.902	18	473.377,247 529.754,809	19	473.353,662 529.740,825	27.419
19	473.353,662 529.740,825	20	473.339,484 529.732,582	16.4	20	473.339,484 529.732,582	21	473.336,327 529.730,341	3.872
21	473.336,327 529.730,341	22	473.323,861 529.722,041	14.976	22	473.323,861 529.722,041	23	473.310,811 529.712,696	16.051
23	473.310,811 529.712,696	24	473.306,367 529.708,898	5.846	24	473.306,367 529.708,898	25	473.301,476 529.702,793	7.823
25	473.301,476 529.702,793	26	473.286,255 529.683,796	24.343	26	473.286,255 529.683,796	27	473.261,999 529.645,976	44.93
27	473.261,999 529.645,976	28	473.260,882 529.640,861	5.236	28	473.260,882 529.640,861	29	473.264,598 529.637,499	5.011
29	473.264,598 529.637,499	30	473.268,818 529.631,712	7.162	30	473.268,818 529.631,712	31	473.270,314 529.627,206	4.748
31	473.270,314 529.627,206	32	473.273,003 529.616,183	11.346	32	473.273,003 529.616,183	1	473.273,943 529.606,242	9.985

** Lungimile segmentelor sunt determinate în planul de proiecție Stereo 70 și sunt rotunjite la 1 milimetru.

*** Distanța dintre puncte este formată din segmente cumulate ce sunt mai mici decât valoarea 1 milimetru.

**DATE DESPRE IMOBILUL NR. 2887**

Oficiul de Cadastru și Publicitate Imobiliară SIBIU
Biroul de Cadastru și Publicitate Imobiliară Medias

A. Partea I. Descrierea imobilului

TEREN Extravilan

Adresa: Jud. Sibiu

Nr. Crt	Nr cadastral Nr. topografic	Suprafața* (mp)	Observații / Referințe
A1		20.400	Sector cadastral:4 Teren neimprejmuit;

B. Partea II. Proprietari și acte

Inscrieri privitoare la dreptul de proprietate și alte drepturi reale	Referințe
/	
Act Administrativ nr. 447/31, din 25/01/1993 emis de CJSDPAT SIBIU;	
B1	A1
Intabulare, drept de PROPRIETATE, Legea 18/1991, dobandit prin Reconstituire, cota actuala 1/1, cota initiala 1/1 1) MATEI AURICA	

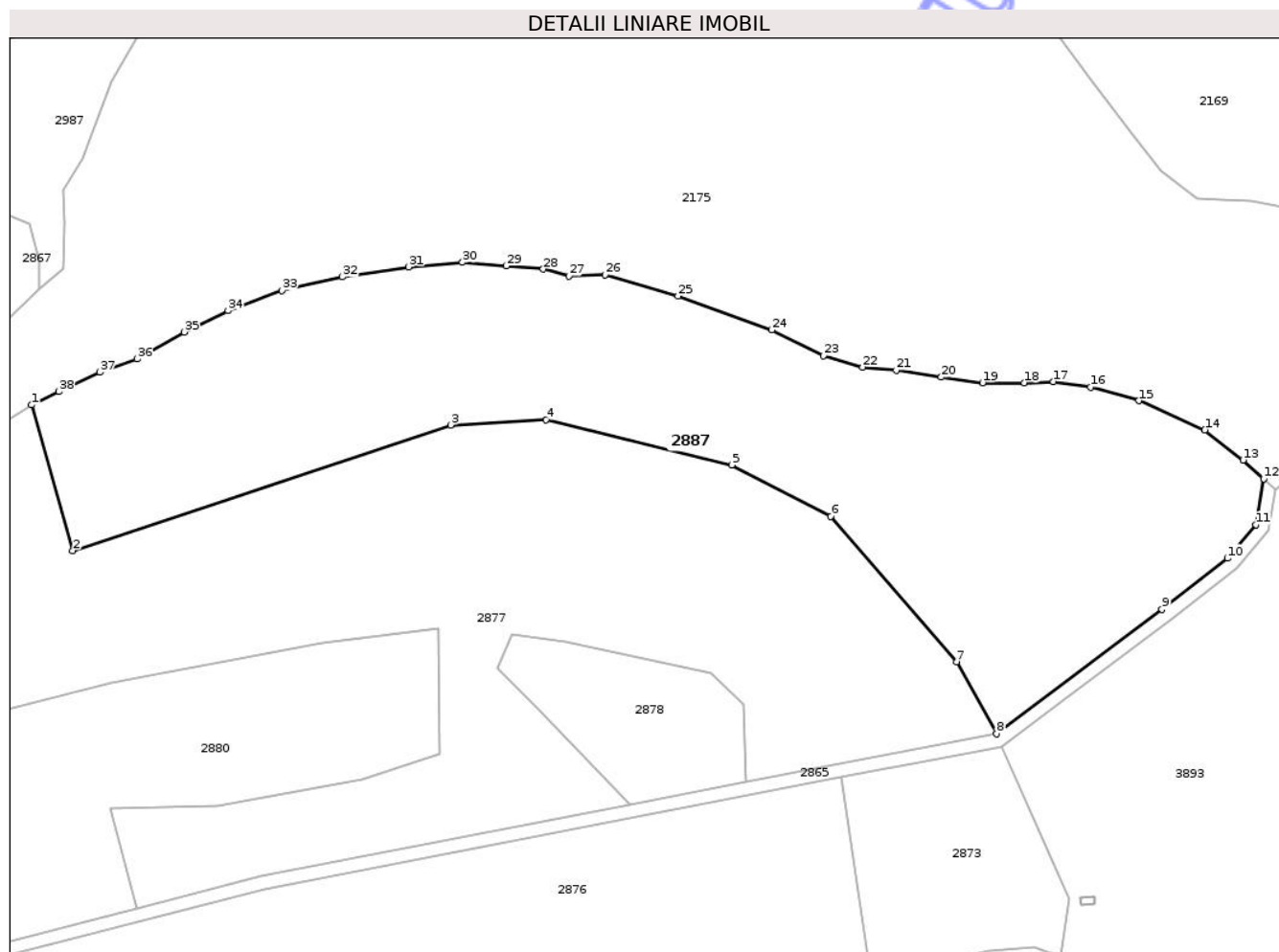
C. Partea III. SARCINI .

Inscrieri privind dezmembramintele dreptului de proprietate, drepturi reale de garanție și sarcini	Referințe
NU SUNT	

Teren

Nr cadastral	Suprafața (mp)*	Observații / Referințe
	20.400	

* Suprafața este determinată în planul de proiecție Stereo 70.



Date referitoare la teren

Crt	Categorie folosință	Intra vilan	Suprafața (mp)	Tarla	Parcelă	Nr. topo	Observații / Referințe
1	arabil	NU	20.400	4	59/2	-	Număr parcelă 39/2 greșit în TP

Lungime Segmente

1) Valorile lungimilor segmentelor sunt obținute din proiecție în plan.

Punct început	X / Y	Punct sfârșit	X / Y	Lungime segment (** (m)
1	473.886,998 530.246,835	2	473.899,247 530.203,419	45.111
3	474.011,993 530.240,879	4	474.040,437 530.242,471	28.489
5	474.095,841 530.228,978	6	474.125,338 530.213,691	33.223
7	474.162,829 530.170,32	8	474.174,755 530.148,918	24.501
9	474.224,04 530.185,948	10	474.243,574 530.201,165	24.762

Punct început	X / Y	Punct sfârșit	X / Y	Lungime segment (** (m)
2	473.899,247 530.203,419	3	474.011,993 530.240,879	118.806
4	474.040,437 530.242,471	5	474.095,841 530.228,978	57.023
6	474.125,338 530.213,691	7	474.162,829 530.170,32	57.329
8	474.174,755 530.148,918	9	474.224,04 530.185,948	61.646
10	474.243,574 530.201,165	11	474.252,135 530.211,128	13.136

Punct început	X / Y	Punct sfârșit	X / Y	Lungime segment (** (m)	Punct început	X / Y	Punct sfârșit	X / Y	Lungime segment (** (m)
11	474.252,135 530.211,128	12	474.254,419 530.224,859	13.92	12	474.254,419 530.224,859	13	474.248,245 530.230,392	8.29
13	474.248,245 530.230,392	14	474.236,867 530.239,422	14.526	14	474.236,867 530.239,422	15	474.217,125 530.248,116	21.572
15	474.217,125 530.248,116	16	474.202,735 530.252,128	14.939	16	474.202,735 530.252,128	17	474.191,694 530.253,8	11.167
17	474.191,694 530.253,8	18	474.182,993 530.253,466	8.707	18	474.182,993 530.253,466	19	474.170,613 530.253,466	12.38
19	474.170,613 530.253,466	20	474.158,232 530.255,138	12.493	20	474.158,232 530.255,138	21	474.144,846 530.257,145	13.536
21	474.144,846 530.257,145	22	474.134,809 530.258,149	10.087	22	474.134,809 530.258,149	23	474.123,097 530.261,492	12.18
23	474.123,097 530.261,492	24	474.107,703 530.269,184	17.209	24	474.107,703 530.269,184	25	474.079,737 530.279,273	29.73
25	474.079,737 530.279,273	26	474.057,989 530.285,628	22.657	26	474.057,989 530.285,628	27	474.047,279 530.285,294	10.715
27	474.047,279 530.285,294	28	474.039,584 530.287,299	7.952	28	474.039,584 530.287,299	29	474.028,541 530.288,303	11.089
29	474.028,541 530.288,303	30	474.015,492 530.289,306	13.087	30	474.015,492 530.289,306	31	473.999,43 530.287,968	16.118
31	473.999,43 530.287,968	32	473.979,687 530.284,959	19.971	32	473.979,687 530.284,959	33	473.961,619 530.280,946	18.508
33	473.961,619 530.280,946	34	473.945,557 530.274,926	17.153	34	473.945,557 530.274,926	35	473.932,505 530.268,573	14.516
35	473.932,505 530.268,573	36	473.918,451 530.260,546	16.185	36	473.918,451 530.260,546	37	473.907,411 530.256,534	11.746
37	473.907,411 530.256,534	38	473.895,029 530.250,849	13.625	38	473.895,029 530.250,849	1	473.886,998 530.246,835	8.978

** Lungimile segmentelor sunt determinate în planul de proiecție Stereo 70 și sunt rotunjite la 1 milimetru.

*** Distanța dintre puncte este formată din segmente cumulate ce sunt mai mici decât valoarea 1 milimetru.

**DATE DESPRE IMOBILUL NR. 2888**

Oficiul de Cadastru și Publicitate Imobiliară SIBIU
Biroul de Cadastru și Publicitate Imobiliară Medias

A. Partea I. Descrierea imobilului

TEREN Extravilan

Adresa: Jud. Sibiu

Nr. Crt	Nr cadastral Nr. topografic	Suprafața* (mp)	Observații / Referințe
A1	100627	32.000	Sector cadastral:4 Teren neimprejmuit;

B. Partea II. Proprietari și acte

Inscrieri privitoare la dreptul de proprietate și alte drepturi reale		Referințe
/		
Act Administrativ nr. 2042/31, din 02/04/2003 emis de CJPSDPAT SIBIU;		
B1	Intabulare, drept de PROPRIETATE, Legea 18/1991, legea 169/1997, legea 1/2000, dobandit prin Reconstituire, cota actuala 1/1, cota initiala 1/1 1) BODEA IOAN	A1

C. Partea III. SARCINI .

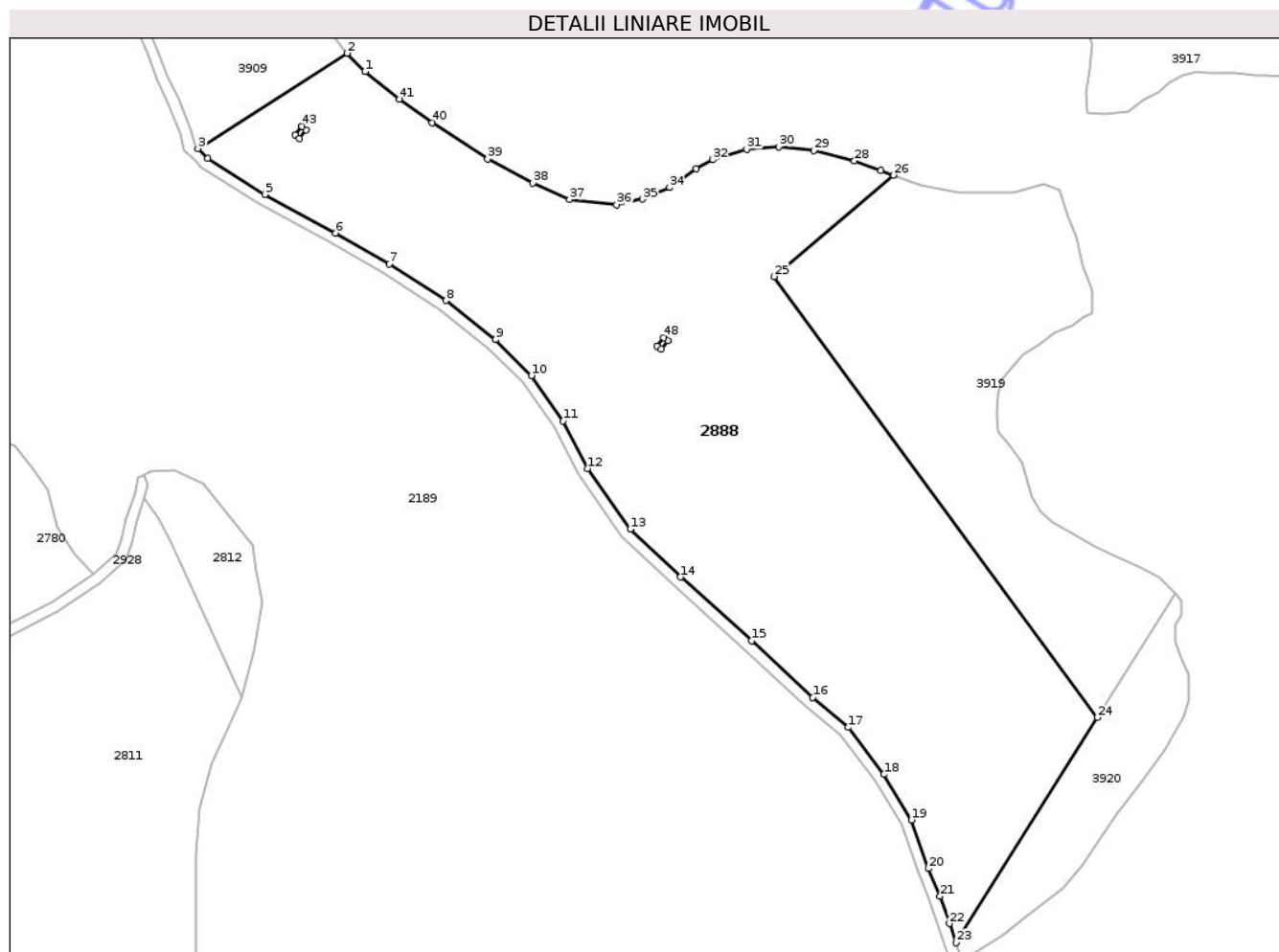
Inscrieri privind dezmembramentele dreptului de proprietate, drepturi reale de garanție și sarcini	Referințe
NU SUNT	

Anexa Nr. 1 La Partea I

Teren

Nr cadastral	Suprafața (mp)*	Observații / Referințe
100627	32.000	

* Suprafața este determinată în planul de proiecție Stereo 70.



Date referitoare la teren

Crt	Categorie folosință	Intravilan	Suprafața (mp)	Tarla	Parcelă	Nr. topo	Observații / Referințe
1	arabil	NU	32.000	4	95/1/24	-	Număr tarla 6 greșit în TP

Lungime Segmente

1) Valorile lungimilor segmentelor sunt obținute din proiecție în plan.

Punct început	X / Y	Punct sfârșit	X / Y	Lungime segment	Punct început	X / Y	Punct sfârșit	X / Y	Lungime segment	Punct început	X / Y	Punct sfârșit	X / Y	Lungime segment
1	474.337,642 528.897,399	2	474.331,093 528.904,132	9.393	2	474.331,093 528.904,132	3	474.276,279 528.869,154	65.023	3	474.276,279 528.869,154	4	474.279,892 528.865,625	5.051
4	474.279,892 528.865,625	5	474.300,81 528.852,347	24.776	5	474.300,81 528.852,347	6	474.326,797 528.838,16	29.607	6	474.326,797 528.838,16	7	474.346,575 528.826,823	22.797
7	474.346,575 528.826,823	8	474.367,34 528.813,379	24.737	8	474.367,34 528.813,379	9	474.385,583 528.798,968	23.248	9	474.385,583 528.798,968	10	474.398,715 528.785,847	18.564
10	474.398,715 528.785,847	11	474.410,337 528.769,167	20.33	11	474.410,337 528.769,167	12	474.419,324 528.751,75	19.599	12	474.419,324 528.751,75	13	474.435,12 528.729,481	27.302
13	474.435,12 528.729,481	14	474.453,579 528.711,885	25.502	14	474.453,579 528.711,885	15	474.479,563 528.688,514	34.948	15	474.479,563 528.688,514	16	474.502,092 528.667,638	30.714
16	474.502,092 528.667,638	17	474.515,074 528.656,73	16.956	17	474.515,074 528.656,73	18	474.528,182 528.639,459	21.682	18	474.528,182 528.639,459	19	474.538,338 528.622,744	19.559

Punct început	X / Y	Punct sfârșit	X / Y	Lungime segment	Punct început	X / Y	Punct sfârșit	X / Y	Lungime segment	Punct început	X / Y	Punct sfârșit	X / Y	Lungime segment
19	474.538,338 528.622,744	20	474.544,498 528.604,861	18.914	20	474.544,498 528.604,861	21	474.548,833 528.594,752	10.999	21	474.548,833 528.594,752	22	474.552,278 528.584,692	10.634
22	474.552,278 528.584,692	23	474.554,687 528.577,656	7.437	23	474.554,687 528.577,656	24	474.606,591 528.660,312	97.601	24	474.606,591 528.660,312	25	474.487,787 528.822,185	200.792
25	474.487,787 528.822,185	26	474.531,683 528.859,371	57.53	26	474.531,683 528.859,371	27	474.527,094 528.860,994	4.868	27	474.527,094 528.860,994	28	474.517,367 528.864,612	10.378
28	474.517,367 528.864,612	29	474.502,434 528.868,456	15.42	29	474.502,434 528.868,456	30	474.489,539 528.869,813	12.966	30	474.489,539 528.869,813	31	474.477,774 528.868,908	11.8
31	474.477,774 528.868,908	32	474.465,331 528.865,064	13.023	32	474.465,331 528.865,064	33	474.459,221 528.861,673	6.988	33	474.459,221 528.861,673	34	474.449,495 528.854,89	11.858
34	474.449,495 528.854,89	35	474.439,54 528.850,594	10.842	35	474.439,54 528.850,594	36	474.430,037 528.848,56	9.718	36	474.430,037 528.848,56	37	474.412,752 528.850,371	17.38
37	474.412,752 528.850,371	38	474.399,178 528.856,476	14.884	38	474.399,178 528.856,476	39	474.382,662 528.865,293	18.722	39	474.382,662 528.865,293	40	474.362,302 528.878,633	24.341
40	474.362,302 528.878,633	41	474.350,31 528.887,224	14.752	41	474.350,31 528.887,224	42	474.337,642 528.897,399	16.248	42	474.337,642 528.897,399	43	474.314,4 528.877,308	30.722
43	474.314,4 528.877,308	44	474.316,021 528.876,016	2.073	44	474.316,021 528.876,016	45	474.313,509 528.872,947	3.966	45	474.313,509 528.872,947	46	474.311,908 528.874,233	2.054
46	474.311,908 528.874,233	47	474.314,4 528.877,308	3.958	47	474.314,4 528.877,308	48	474.447,314 528.799,778	153.873	48	474.447,314 528.799,778	49	474.448,95 528.798,558	2.041
49	474.448,95 528.798,558	50	474.446,419 528.795,487	3.98	50	474.446,419 528.795,487	51	474.444,796 528.796,72	2.038	51	474.444,796 528.796,72	1	474.447,314 528.799,778	3.961

** Lungimile segmentelor sunt determinate în planul de proiecție Stereo 70 și sunt rotunjite la 1 milimetru.

*** Distanța dintre puncte este formată din segmente cumulate ce sunt mai mici decât valoarea 1 milimetru.

Neutilizabil în procesul Civil

**DATE DESPRE IMOBILUL NR. 2889**

Oficiul de Cadastru și Publicitate Imobiliară SIBIU
Biroul de Cadastru și Publicitate Imobiliară Medias

A. Partea I. Descrierea imobilului

TEREN Extravilan

Adresa: Jud. Sibiu

Nr. Crt	Nr cadastral Nr. topografic	Suprafața* (mp)	Observații / Referințe
A1		521	Sector cadastral:4 Teren neimprejmuit;

B. Partea II. Proprietari și acte

Inscrieri privitoare la dreptul de proprietate și alte drepturi reale	Referințe
/	
Act Normativ nr. 978, din 05/09/2002 emis de GUVERNUL ROMÂNIEI (ADEVÉRINȚĂ NR.5467/15.12.2025 EMISĂ DE PRIMĂRIA COMUNEI HOGHILAG);	
B1	A1
Intabulare, drept de PROPRIETATE, dobandit prin Lege, cota actuala 1/1, cota initiala 1/1 1) COMUNA HOGHILAG, CIF:999999999999, DOMENIUL PUBLIC	

C. Partea III. SARCINI .

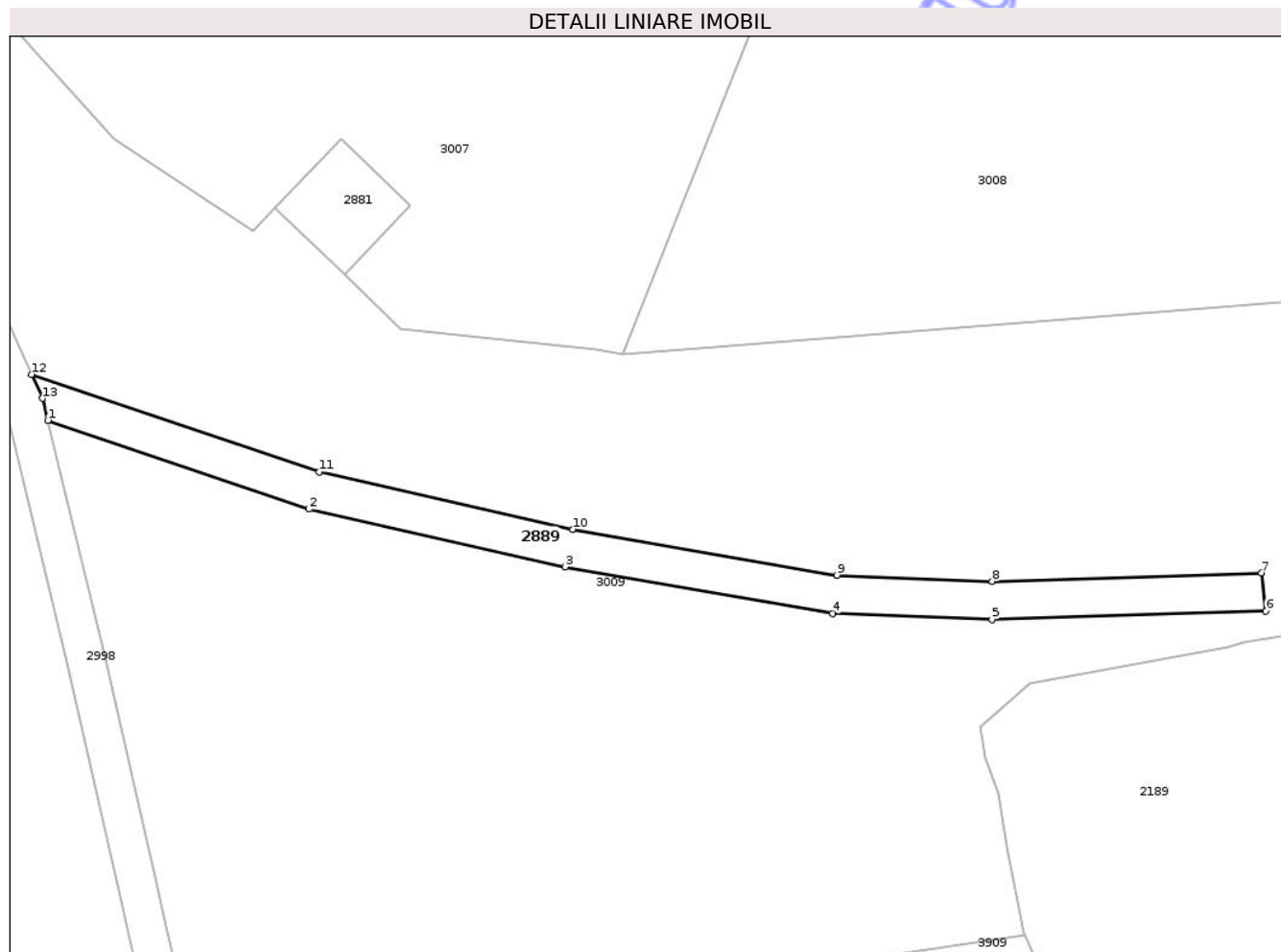
Inscrieri privind dezmembramintele dreptului de proprietate, drepturi reale de garanție și sarcini	Referințe
NU SUNT	

Anexa Nr. 1 La Partea I

Teren

Nr cadastral	Suprafața (mp)*	Observații / Referințe
	521	

* Suprafața este determinată în planul de proiecție Stereo 70.



Date referitoare la teren

Crt	Categorie folosință	Intra vilan	Suprafața (mp)	Tarla	Parcelă	Nr. topo	Observații / Referințe
1	drum	NU	521	4	96	-	

Lungime Segmente

1) Valorile lungimilor segmentelor sunt obținute din proiecție în plan.

Punct început	X / Y	Punct sfârșit	X / Y	Lungime segment (** (m)
1	474.212,226 529.094,461	2	474.239,494 529.085,219	28.792
2	474.239,494 529.085,219	3	474.266,236 529.079,192	27.413
3	474.266,236 529.079,192	4	474.294,179 529.074,341	28.361
4	474.294,179 529.074,341	5	474.310,807 529.073,681	16.641
5	474.310,807 529.073,681	6	474.339,38 529.074,593	28.588

Punct început	X / Y	Punct sfârșit	X / Y	Lungime segment (** (m)
6	474.339,38 529.074,593	7	474.338,947 529.078,581	4.011
7	474.338,947 529.078,581	8	474.310,822 529.077,684	28.139
8	474.310,822 529.077,684	9	474.294,602 529.078,327	16.233
9	474.294,602 529.078,327	10	474.267,018 529.083,116	27.997
10	474.267,018 529.083,116	11	474.240,579 529.089,075	27.102
11	474.240,579 529.089,075	12	474.210,536 529.099,257	31.722
12	474.210,536 529.099,257	13	474.211,671 529.096,761	2.742
13	474.211,671 529.096,761	1	474.212,226 529.094,461	2.366

** Lungimile segmentelor sunt determinate în planul de proiecție Stereo 70 și sunt rotunjite la 1 milimetru.

*** Distanța dintre puncte este formată din segmente cumulate ce sunt mai mici decât valoarea 1 milimetru.



DATE DESPRE IMOBILUL NR. 2890

Oficiul de Cadastru și Publicitate Imobiliară SIBIU
Biroul de Cadastru și Publicitate Imobiliară Medias

A. Partea I. Descrierea imobilului

TEREN Extravilan

Adresa: Jud. Sibiu

Nr. Crt	Nr cadastral Nr. topografic	Suprafața* (mp)	Observații / Referințe
A1		359	Sector cadastral:4 Teren neîmprejmuit;

B. Partea II. Proprietari și acte

Inscrieri privitoare la dreptul de proprietate și alte drepturi reale	Referințe
/	
Act Administrativ nr. 5466, din 15/12/2025 emis de PRIMĂRIA COMUNIE HOGHILAG;	
B1	Inscrierea posesiei, drept de PROPRIETATE, dobandit prin Lege, cota actuala 1/1, cota initiala 1/1 1) NEIDENTIFICAT NEIDENTIFICAT
Act Normativ nr. 7, din 13/03/1996 emis de PARLAMENTUL ROMÂNIEI;	
B2	se notează mențiunea de proprietar neidentificat

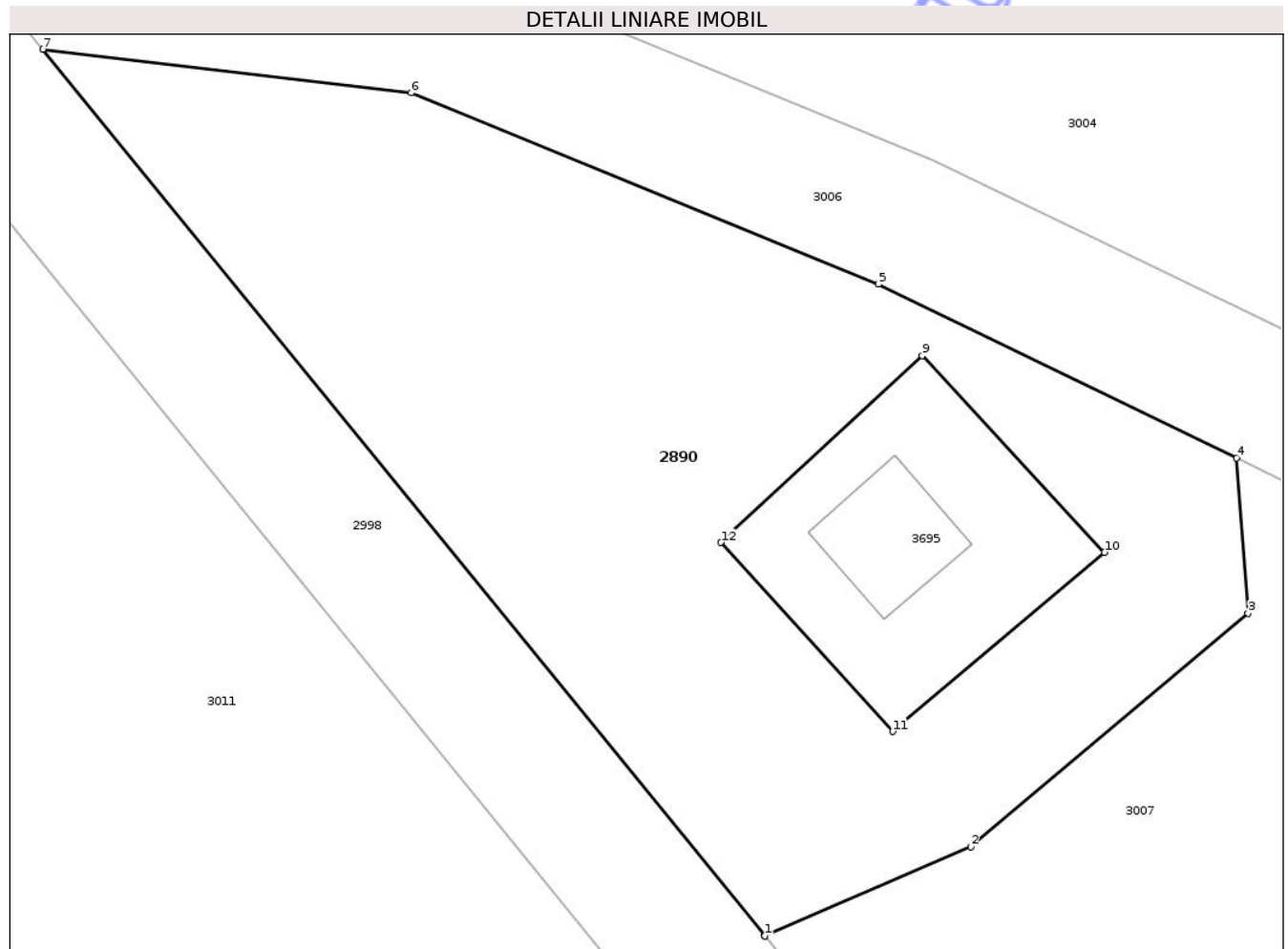
C. Partea III. SARCINI .

Inscrieri privind dezmembramintele dreptului de proprietate, drepturi reale de garanție și sarcini	Referințe
NU SUNT	

Teren

Nr cadastral	Suprafața (mp)*	Observații / Referințe
	359	

* Suprafața este determinată în planul de proiecție Stereo 70.



Date referitoare la teren

Crt	Categorie folosință	Intra vilan	Suprafața (mp)	Tarla	Parcelă	Nr. topo	Observații / Referințe
1	neproductiv	NU	359	4	114/12	-	

Lungime Segmente

1) Valorile lungimilor segmentelor sunt obținute din proiecție în plan.

Punct început	X / Y	Punct sfârșit	X / Y	Lungime segment (** (m)
1	474.112,878 529.225,813	2	474.118,935 529.228,431	6.599
2	474.118,935 529.228,431	3	474.127,088 529.235,289	10.654
3	474.127,088 529.235,289	4	474.126,744 529.239,849	4.573
4	474.126,744 529.239,849	5	474.116,216 529.244,955	11.701
5	474.116,216 529.244,955	6	474.102,479 529.250,578	14.843

Punct început	X / Y	Punct sfârșit	X / Y	Lungime segment (** (m)
6	474.102,479 529.250,578	7	474.091,653 529.251,859	10.902
7	474.091,653 529.251,859	8	474.112,878 529.225,813	33.599
8	474.112,878 529.225,813	9	474.117,507 529.242,862	17.666
9	474.117,507 529.242,862	10	474.122,87 529.237,084	7.883
10	474.122,87 529.237,084	11	474.116,64 529.231,82	8.156
11	474.116,64 529.231,82	12	474.111,597 529.237,373	7.501
12	474.111,597 529.237,373	1	474.117,507 529.242,862	8.066

** Lungimile segmentelor sunt determinate în planul de proiecție Stereo 70 și sunt rotunjite la 1 milimetru.

*** Distanța dintre puncte este formată din segmente cumulate ce sunt mai mici decât valoarea 1 milimetru.

**DATE DESPRE IMOBILUL NR. 2891**

Oficiul de Cadastru și Publicitate Imobiliară SIBIU
Biroul de Cadastru și Publicitate Imobiliară Medias

A. Partea I. Descrierea imobilului

TEREN Extravilan

Adresa: Jud. Sibiu

Nr. Crt	Nr cadastral Nr. topografic	Suprafața* (mp)	Observații / Referințe
A1		86	Sector cadastral:4 Teren neimprejmuit;

B. Partea II. Proprietari și acte

Inscrieri privitoare la dreptul de proprietate și alte drepturi reale	Referințe
/	
Act Administrativ nr. 5466, din 15/12/2025 emis de PRIMĂRIA COMUNIE HOGHILAG;	
B1	Inscrierea posesiei, drept de PROPRIETATE, dobandit prin Lege, cota actuala 1/1, cota initiala 1/1
	1) NEIDENTIFICAT NEIDENTIFICAT
Act Normativ nr. 7, din 13/03/1996 emis de PARLAMENTUL ROMÂNIEI;	
B2	se notează mențiunea de proprietar neidentificat, rezerva comisiei locale de fond funciar

C. Partea III. SARCINI .

Inscrieri privind dezmembramintele dreptului de proprietate, drepturi reale de garanție și sarcini	Referințe
NU SUNT	

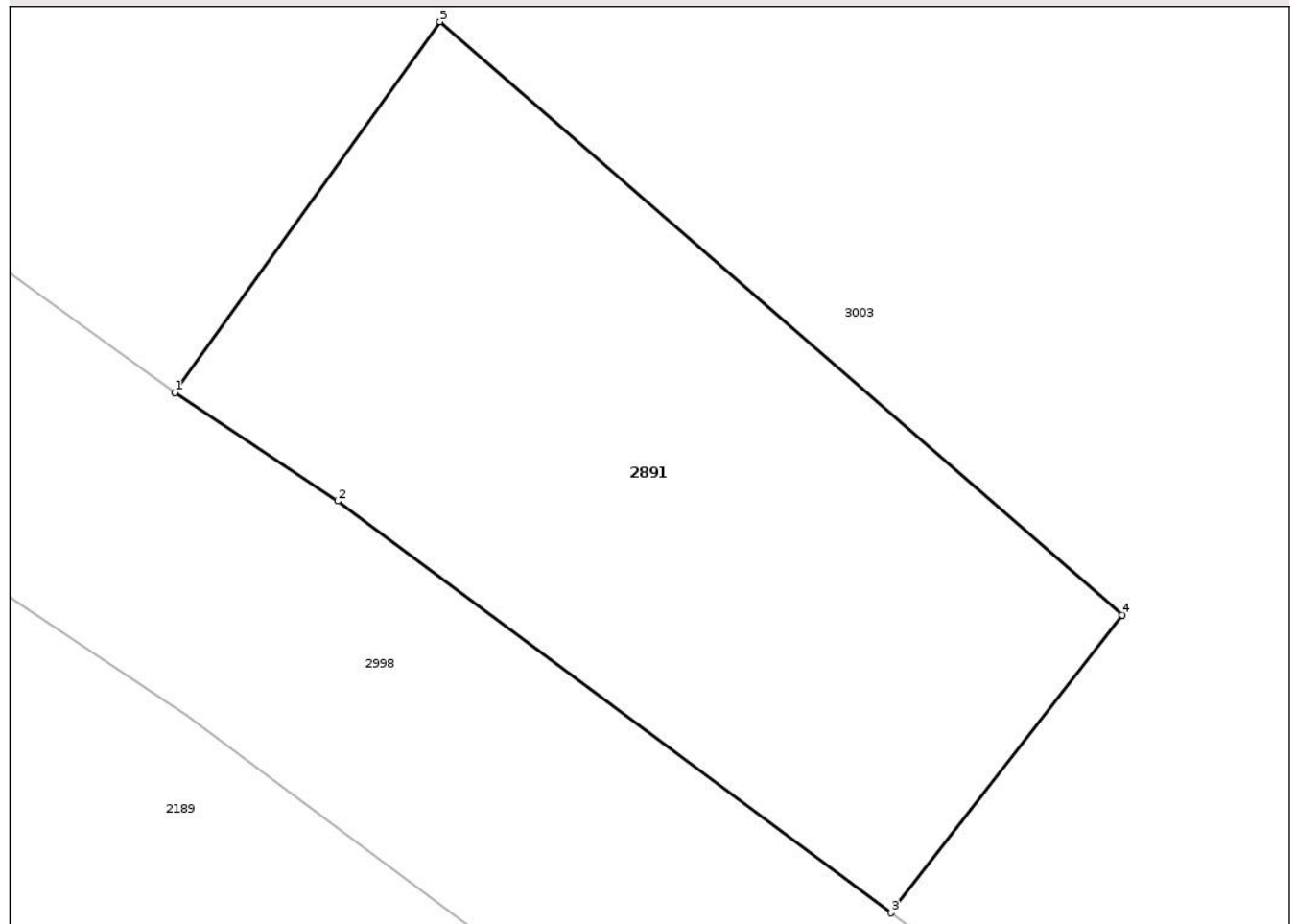
Anexa Nr. 1 La Partea I

Teren

Nr cadastral	Suprafața (mp)*	Observații / Referințe
	86	

* Suprafața este determinată în planul de proiecție Stereo 70.

DETALII LINIARE IMOBIL



Date referitoare la teren

Crt	Categorie folosință	Intra vilan	Suprafața (mp)	Tarla	Parcelă	Nr. topo	Observații / Referințe
1	arabil	NU	86	4	114/11/3	-	

Lungime Segmente

1) Valorile lungimilor segmentelor sunt obținute din proiecție în plan.

Punct început	X / Y	Punct sfârșit	X / Y	Lungime segment (** (m)
1	473.956,4 529.385,017	2	473.958,888 529.383,36	2.989
2	473.958,888 529.383,36	3	473.967,341 529.377,08	10.531
3	473.967,341 529.377,08	4	473.970,87 529.381,624	5.753
4	473.970,87 529.381,624	5	473.960,449 529.390,672	13.801
5	473.960,449 529.390,672	1	473.956,4 529.385,017	6.955

** Lungimile segmentelor sunt determinate în planul de proiecție Stereo 70 și sunt rotunjite la 1 milimetru.

*** Distanța dintre puncte este formată din segmente cumulate ce sunt mai mici decât valoarea 1 milimetru.

Neutilizabil în Circuitul
Civil

**DATE DESPRE IMOBILUL NR. 2892**

Oficiul de Cadastru și Publicitate Imobiliară SIBIU
Biroul de Cadastru și Publicitate Imobiliară Medias

A. Partea I. Descrierea imobilului

TEREN Extravilan

Adresa: Jud. Sibiu

Nr. Crt	Nr cadastral Nr. topografic	Suprafața* (mp)	Observații / Referințe
A1	100577	Din acte: 38.100 Masurata: 35.521	Sector cadastral:4 Teren neimprejmuit;

B. Partea II. Proprietari și acte

Inscrieri privitoare la dreptul de proprietate și alte drepturi reale		Referințe
19090 / 31/08/2023		
Act Notarial nr. 503, din 29/08/2023 emis de POP DIDONA VOICHITA (act notarial nr 5 din 22.09.2023, emis de Pop Didona Voichita);		
B5	Intabulare, drept de PROPRIETATE, cumpărare, dobândit prin Conventie, cota actuala 1/1, cota initiala 1/1 1) „VISUL MEU” S.R.L., CIF:36364762	A1
20690 / 21/09/2023		
Certificat Grefa nr. 1344/257/2023, din 23/10/2023 emis de JUDECATORIA MEDIAS (IN DOSAR 1344/257/2023);		
B6	se notează proces civil în dosar nr. 1344/257/2023 al Judecătoriei Medias înaintat de Matis Ilie si Matis Maricuța in calitate de reclamanti c/a Stoica Cornel si SC Visul Meu SRL in calitate de pârâti având ca obiect actiune in costatare, anulare act	A1

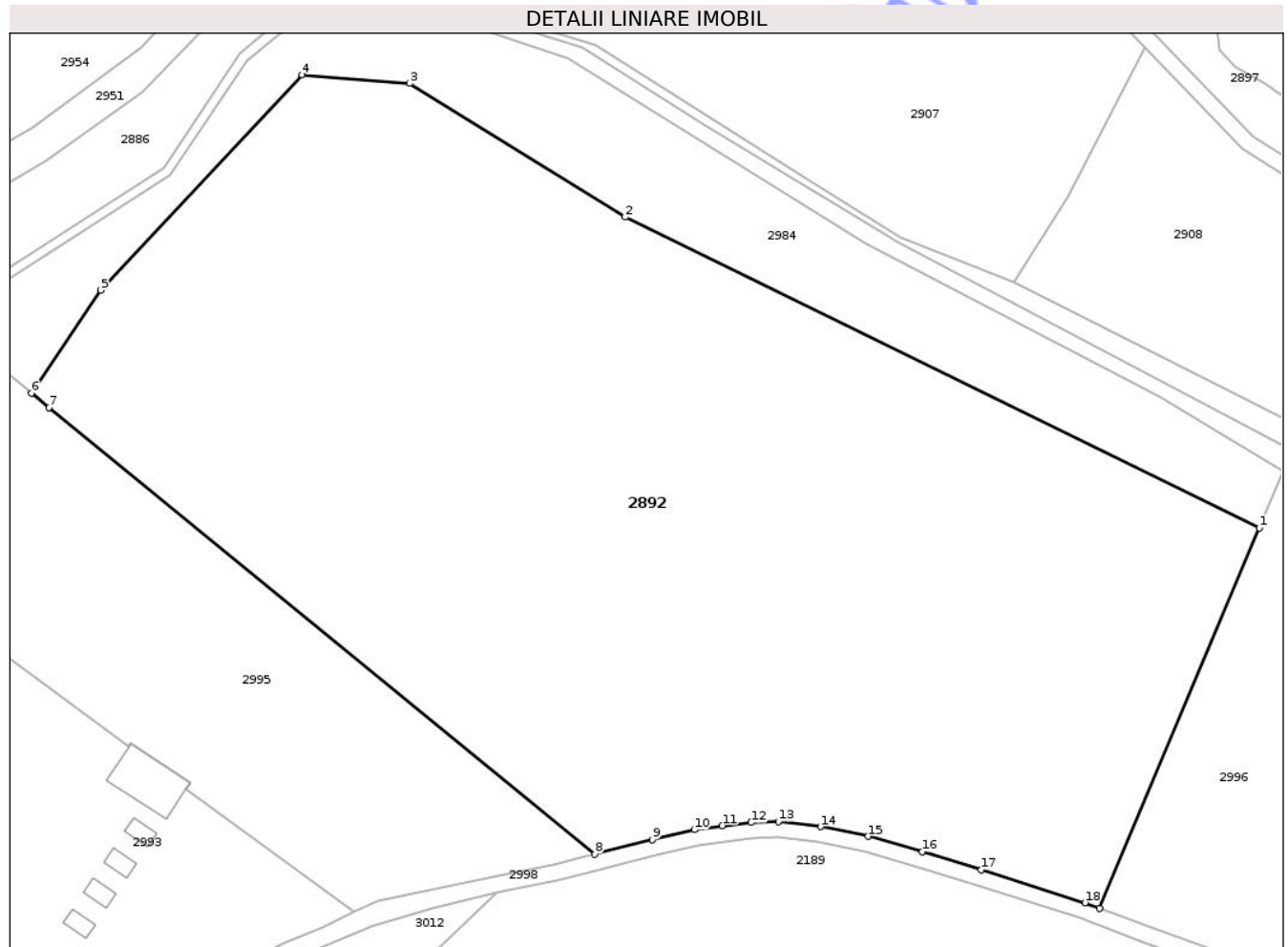
C. Partea III. SARCINI .

Inscrieri privind dezmembramintele dreptului de proprietate, drepturi reale de garanție și sarcini	Referințe
NU SUNT	

Teren

Nr cadastral	Suprafața (mp)*	Observații / Referințe
100577	Din acte: 38.100 Masurata: 35.521	

* Suprafața este determinată în planul de proiecție Stereo 70.



Date referitoare la teren

Crt	Categorie folosință	Intra vilan	Suprafața (mp)	Tarla	Parcelă	Nr. topo	Observații / Referințe
1	arabil	NU	35.521	4	114/7	-	

Lungime Segmente

1) Valorile lungimilor segmentelor sunt obținute din proiecție în plan.

Punct început	X / Y	Punct sfârșit	X / Y	Lungime segment (** (m)
1	473.683,783 529.662,139	2	473.523,609 529.740,597	178.357
2	473.523,609 529.740,597	3	473.469,155 529.774,342	64.062
3	473.469,155 529.774,342	4	473.442,044 529.776,459	27.194
4	473.442,044 529.776,459	5	473.391,192 529.722,186	74.374

Punct început	X / Y	Punct sfârșit	X / Y	Lungime segment (** (m)
5	473.391,192 529.722,186	6	473.373,672 529.696,171	31.364
6	473.373,672 529.696,171	7	473.378,134 529.692,525	5.762
7	473.378,134 529.692,525	8	473.515,933 529.579,892	177.974
8	473.515,933 529.579,892	9	473.530,518 529.583,541	15.035
9	473.530,518 529.583,541	10	473.541,095 529.586,004	10.86
10	473.541,095 529.586,004	11	473.548,127 529.587,038	7.108
11	473.548,127 529.587,038	12	473.555,38 529.587,866	7.3
12	473.555,38 529.587,866	13	473.562,281 529.588,077	6.904
13	473.562,281 529.588,077	14	473.572,902 529.586,776	10.7
14	473.572,902 529.586,776	15	473.585,007 529.584,356	12.345
15	473.585,007 529.584,356	16	473.598,659 529.580,509	14.184
16	473.598,659 529.580,509	17	473.613,544 529.575,874	15.59
17	473.613,544 529.575,874	18	473.639,725 529.567,6	27.457
18	473.639,725 529.567,6	19	473.643,407 529.566,216	3.934
19	473.643,407 529.566,216	1	473.683,783 529.662,139	104.074

** Lungimile segmentelor sunt determinate în planul de proiecție Stereo 70 și sunt rotunjite la 1 milimetru.

*** Distanța dintre puncte este formată din segmente cumulate ce sunt mai mici decât valoarea 1 milimetru.

**DATE DESPRE IMOBILUL NR. 2893**

Oficiul de Cadastru și Publicitate Imobiliară SIBIU
Biroul de Cadastru și Publicitate Imobiliară Medias

A. Partea I. Descrierea imobilului

TEREN Necunoscut

Adresa: Loc. Prod, Jud. Sibiu

Nr. Crt	Nr cadastral Nr. topografic	Suprafața* (mp)	Observații / Referințe
A1		964	Sector cadastral:4 Teren neimprejmuit;

B. Partea II. Proprietari și acte

Inscrieri privitoare la dreptul de proprietate și alte drepturi reale	Referințe
/	
Act Normativ nr. 978, din 05/09/2002 emis de GUVERNUL ROMÂNIEI (ADEVÉRINȚĂ NR.5467/15.12.2025 EMISĂ DE PRIMĂRIA COMUNEI HOGHILAG);	
B1	A1
Intabulare, drept de PROPRIETATE, dobandit prin Lege, cota actuala 1/1, cota initiala 1/1 1) COMUNA HOGHILAG, CIF:999999999999, DOMENIUL PUBLIC	

C. Partea III. SARCINI .

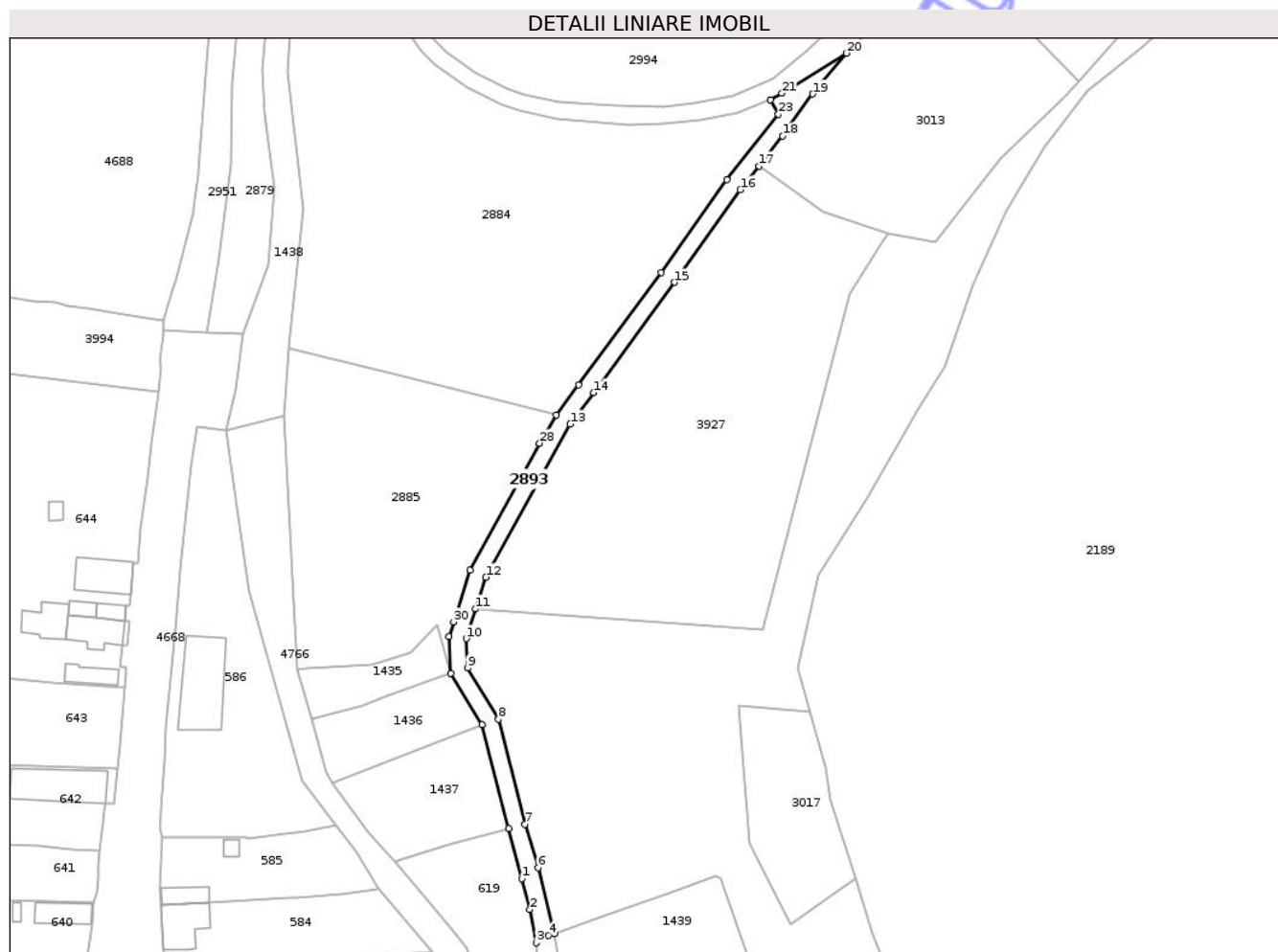
Inscrieri privind dezmembramintele dreptului de proprietate, drepturi reale de garanție și sarcini	Referințe
NU SUNT	

Anexa Nr. 1 La Partea I

Teren

Nr cadastral	Suprafața (mp)*	Observații / Referințe
	964	

* Suprafața este determinată în planul de proiecție Stereo 70.



Date referitoare la teren

Crt	Categorie folosință	Intra vilan	Suprafața (mp)	Tarla	Parcelă	Nr. topo	Observații / Referințe
1	drum	NU	944	4	115/2	-	
2	drum	DA	20	-	115/2	-	

Lungime Segmente

1) Valorile lungimilor segmentelor sunt obținute din proiecție în plan.

Punct început	X / Y	Punct sfârșit	X / Y	Lungime segment (** (m))	Punct început	X / Y	Punct sfârșit	X / Y	Lungime segment (** (m))
1	473.289,709 529.305,509	2	473.291,613 529.298,295	7.461	2	473.291,613 529.298,295	3	473.293,098 529.290,494	7.941
3	473.293,098 529.290,494	4	473.296,028 529.292,212	3.397	4	473.296,028 529.292,212	5	473.297,416 529.292,705	1.473
5	473.297,416 529.292,705	6	473.293,571 529.308,101	15.869	6	473.293,571 529.308,101	7	473.290,483 529.318,254	10.612
7	473.290,483 529.318,254	8	473.284,286 529.342,903	25.416	8	473.284,286 529.342,903	9	473.276,983 529.354,924	14.065

Punct început	X / Y	Punct sfârșit	X / Y	Lungime segment (** (m)	Punct început	X / Y	Punct sfârșit	X / Y	Lungime segment (** (m)
9	473.276,983 529.354,924	10	473.276,667 529.361,835	6.918	10	473.276,667 529.361,835	11	473.278,919 529.368,799	7.319
11	473.278,919 529.368,799	12	473.281,327 529.376,246	7.827	12	473.281,327 529.376,246	13	473.301,127 529.412,16	41.01
13	473.301,127 529.412,16	14	473.306,629 529.419,55	9.213	14	473.306,629 529.419,55	15	473.325,636 529.445,396	32.082
15	473.325,636 529.445,396	16	473.341,046 529.467,113	26.629	16	473.341,046 529.467,113	17	473.345,466 529.472,723	7.142
17	473.345,466 529.472,723	18	473.350,977 529.479,719	8.906	18	473.350,977 529.479,719	19	473.358,06 529.489,588	12.148
19	473.358,06 529.489,588	20	473.365,928 529.499,168	12.397	20	473.365,928 529.499,168	21	473.350,782 529.489,798	17.81
21	473.350,782 529.489,798	22	473.348,112 529.488,226	3.098	22	473.348,112 529.488,226	23	473.349,951 529.484,877	3.821
23	473.349,951 529.484,877	24	473.337,842 529.469,51	19.565	24	473.337,842 529.469,51	25	473.322,394 529.447,739	26.695
25	473.322,394 529.447,739	26	473.303,041 529.421,422	32.667	26	473.303,041 529.421,422	27	473.297,756 529.414,331	8.844
27	473.297,756 529.414,331	28	473.293,882 529.407,667	7.708	28	473.293,882 529.407,667	29	473.277,639 529.377,841	33.962
29	473.277,639 529.377,841	30	473.273,73 529.365,751	12.706	30	473.273,73 529.365,751	31	473.272,62 529.362,32	3.606
31	473.272,62 529.362,32	32	473.273,037 529.353,716	8.614	32	473.273,037 529.353,716	33	473.280,392 529.341,608	14.167
33	473.280,392 529.341,608	34	473.286,611 529.317,249	25.14	34	473.286,611 529.317,249	1	473.289,709 529.305,509	12.142

** Lungimile segmentelor sunt determinate în planul de proiecție Stereo 70 și sunt rotunjite la 1 milimetru.

*** Distanța dintre puncte este formată din segmente cumulate ce sunt mai mici decât valoarea 1 milimetru.

**DATE DESPRE IMOBILUL NR. 2894**

Oficiul de Cadastru și Publicitate Imobiliară SIBIU
Biroul de Cadastru și Publicitate Imobiliară Medias

A. Partea I. Descrierea imobilului

TEREN Extravilan

Adresa: Jud. Sibiu

Nr. Crt	Nr cadastral Nr. topografic	Suprafața* (mp)	Observații / Referințe
A1		300	Sector cadastral:4 Teren neimprejmuit;

B. Partea II. Proprietari și acte

Inscrieri privitoare la dreptul de proprietate și alte drepturi reale	Referințe
/	
Act Administrativ nr. 5466, din 15/12/2025 emis de PRIMĂRIA COMUNIE HOGHILAG;	
B1	Inscrierea posesiei, drept de PROPRIETATE, dobandit prin Lege, cota actuala 1/1, cota initiala 1/1
	1) NEIDENTIFICAT NEIDENTIFICAT
Act Normativ nr. 7, din 13/03/1996 emis de PARLAMENTUL ROMÂNIEI;	
B2	se notează mențiunea de proprietar neidentificat, rezerva comisiei locale de fond funciar

C. Partea III. SARCINI .

Inscrieri privind dezmembramintele dreptului de proprietate, drepturi reale de garanție și sarcini	Referințe
NU SUNT	

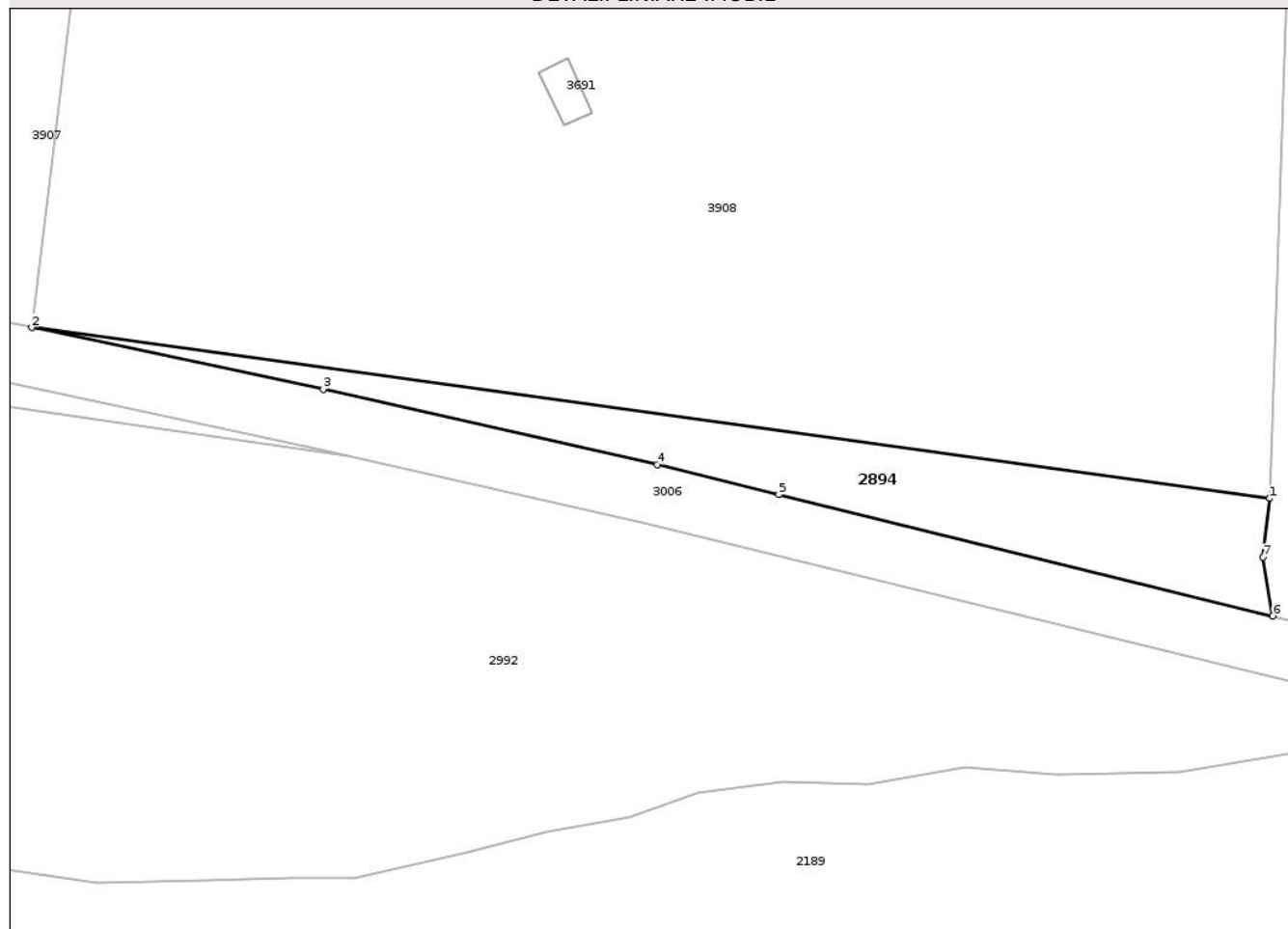
Anexa Nr. 1 La Partea I

Teren

Nr cadastral	Suprafața (mp)*	Observații / Referințe
	300	

* Suprafața este determinată în planul de proiecție Stereo 70.

DETALII LINIARE IMOBIL



Date referitoare la teren

Crt	Categorie folosință	Intra vilan	Suprafața (mp)	Tarla	Parcelă	Nr. topo	Observații / Referințe
1	faneata	NU	300	4	98/1/12	-	

Lungime Segmente

1) Valorile lungimilor segmentelor sunt obținute din proiecție în plan.

Punct început	X / Y	Punct sfârșit	X / Y	Lungime segment (** (m)
1	474.529,664 529.339,059	2	474.446,263 529.350,565	84.191
2	474.446,263 529.350,565	3	474.465,901 529.346,419	20.071
3	474.465,901 529.346,419	4	474.488,4 529.341,325	23.068
4	474.488,4 529.341,325	5	474.496,578 529.339,318	8.421
5	474.496,578 529.339,318	6	474.529,854 529.331,147	34.265

Punct început	X / Y	Punct sfârșit	X / Y	Lungime segment (** (m)
6	474.529,854 529.331,147	7	474.529,214 529.335,097	4.002
7	474.529,214 529.335,097	1	474.529,664 529.339,059	3.987

** Lungimile segmentelor sunt determinate în planul de proiecție Stereo 70 și sunt rotunjite la 1 milimetru.

*** Distanța dintre puncte este formată din segmente cumulate ce sunt mai mici decât valoarea 1 milimetru.

Neutilizabil în Circuitul Civil

**DATE DESPRE IMOBILUL NR. 2895**

Oficiul de Cadastru și Publicitate Imobiliară SIBIU
Biroul de Cadastru și Publicitate Imobiliară Medias

A. Partea I. Descrierea imobilului

TEREN Extravilan

Adresa: Jud. Sibiu

Nr. Crt	Nr cadastral Nr. topografic	Suprafața* (mp)	Observații / Referințe
A1		8.134	Sector cadastral:4 Teren neimprejmuit;

B. Partea II. Proprietari și acte

Inscrieri privitoare la dreptul de proprietate și alte drepturi reale	Referințe
/	
Act Administrativ nr. 5466, din 15/12/2025 emis de PRIMĂRIA COMUNIE HOGHILAG;	
B1	Inscrierea posesiei, drept de PROPRIETATE, dobandit prin Lege, cota actuala 1/1, cota initiala 1/1 1) NEIDENTIFICAT NEIDENTIFICAT
Act Normativ nr. 7, din 13/03/1996 emis de PARLAMENTUL ROMÂNIEI;	
B2	se notează mențiunea de proprietar neidentificat, rezerva comisiei locale de fond funciar

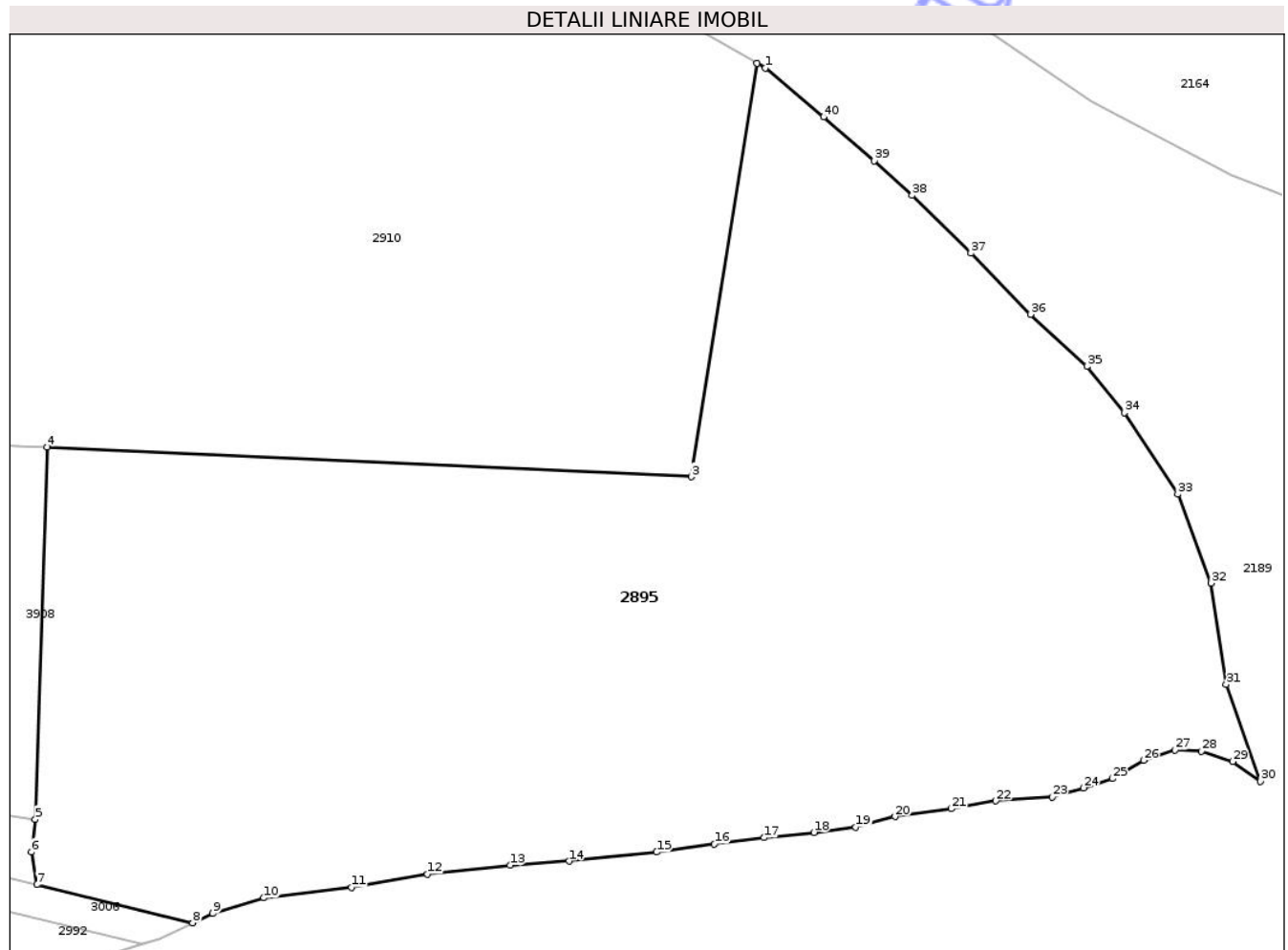
C. Partea III. SARCINI .

Inscrieri privind dezmembramintele dreptului de proprietate, drepturi reale de garanție și sarcini	Referințe
NU SUNT	

Teren

Nr cadastral	Suprafața (mp)*	Observații / Referințe
	8.134	

* Suprafața este determinată în planul de proiecție Stereo 70.



Date referitoare la teren

Crt	Categorie folosință	Intra vilan	Suprafața (mp)	Tarla	Parcelă	Nr. topo	Observații / Referințe
1	faneata	NU	8.134	4	82/12	-	

Lungime Segmente

1) Valorile lungimilor segmentelor sunt obținute din proiecție în plan.

Punct început	X / Y	Punct sfârșit	X / Y	Lungime segment (** (m)
1	474.618,304 529.430,146	2	474.617,301 529.430,721	1.156
3	474.609,326 529.380,592	4	474.531,133 529.384,183	78.275
5	474.529,664 529.339,059	6	474.529,214 529.335,097	3.987
7	474.529,854 529.331,147	8	474.548,786 529.326,498	19.494
9	474.551,223 529.327,627	10	474.557,422 529.329,534	6.486

Punct început	X / Y	Punct sfârșit	X / Y	Lungime segment (** (m)
2	474.617,301 529.430,721	3	474.609,326 529.380,592	50.759
4	474.531,133 529.384,183	5	474.529,664 529.339,059	45.148
6	474.529,214 529.335,097	7	474.529,854 529.331,147	4.002
8	474.548,786 529.326,498	9	474.551,223 529.327,627	2.686
10	474.557,422 529.329,534	11	474.568,073 529.330,805	10.727

Punct început	X / Y	Punct sfârșit	X / Y	Lungime segment (** (m)	Punct început	X / Y	Punct sfârșit	X / Y	Lungime segment (** (m)
11	474.568,073 529.330,805	12	474.577,294 529.332,394	9.357	12	474.577,294 529.332,394	13	474.587,307 529.333,506	10.075
13	474.587,307 529.333,506	14	474.594,461 529.333,982	7.17	14	474.594,461 529.333,982	15	474.605,112 529.335,094	10.709
15	474.605,112 529.335,094	16	474.612,108 529.336,048	7.061	16	474.612,108 529.336,048	17	474.618,147 529.336,842	6.091
17	474.618,147 529.336,842	18	474.624,189 529.337,477	6.075	18	474.624,189 529.337,477	19	474.629,275 529.338,112	5.125
19	474.629,275 529.338,112	20	474.634,045 529.339,384	4.937	20	474.634,045 529.339,384	21	474.640,881 529.340,337	6.902
21	474.640,881 529.340,337	22	474.646,285 529.341,291	5.488	22	474.646,285 529.341,291	23	474.653,122 529.341,767	6.854
23	474.653,122 529.341,767	24	474.656,936 529.342,879	3.973	24	474.656,936 529.342,879	25	474.660,435 529.343,99	3.671
25	474.660,435 529.343,99	26	474.664,25 529.346,216	4.417	26	474.664,25 529.346,216	27	474.668,064 529.347,486	4.02
27	474.668,064 529.347,486	28	474.671,244 529.347,328	3.184	28	474.671,244 529.347,328	29	474.675,06 529.346,056	4.022
29	474.675,06 529.346,056	30	474.678,398 529.343,674	4.101	30	474.678,398 529.343,674	31	474.674,237 529.355,385	12.428
31	474.674,237 529.355,385	32	474.672,389 529.367,708	12.461	32	474.672,389 529.367,708	33	474.668,382 529.378,489	11.502
33	474.668,382 529.378,489	34	474.661,907 529.388,346	11.793	34	474.661,907 529.388,346	35	474.657,35 529.393,983	7.249
35	474.657,35 529.393,983	36	474.650,483 529.400,289	9.323	36	474.650,483 529.400,289	37	474.643,247 529.407,706	10.362
37	474.643,247 529.407,706	38	474.636,117 529.414,723	10.004	38	474.636,117 529.414,723	39	474.631,525 529.418,89	6.201
39	474.631,525 529.418,89	40	474.625,354 529.424,211	8.148	40	474.625,354 529.424,211	1	474.618,304 529.430,146	9.216

** Lungimile segmentelor sunt determinate în planul de proiecție Stereo 70 și sunt rotunjite la 1 milimetru.

*** Distanța dintre puncte este formată din segmente cumulate ce sunt mai mici decât valoarea 1 milimetru.

**DATE DESPRE IMOBILUL NR. 2896**

Oficiul de Cadastru și Publicitate Imobiliară SIBIU
Biroul de Cadastru și Publicitate Imobiliară Medias

A. Partea I. Descrierea imobilului

TEREN Extravilan

Adresa: Jud. Sibiu

Nr. Crt	Nr cadastral Nr. topografic	Suprafața* (mp)	Observații / Referințe
A1	100553	12.000	Sector cadastral:4 Teren neimprejmuit;

Construcții

Crt	Nr cadastral Nr. topografic	Adresa	Observații / Referințe
A1.1	100553-C1	Jud. Sibiu	Nr. niveluri:1; S. construita la sol:51 mp; ANEXA-P

B. Partea II. Proprietari și acte

Inscrieri privitoare la dreptul de proprietate și alte drepturi reale	Referințe
22627 / 08/10/2014	
Act Notarial nr. 501, din 13/03/2001 emis de NP LOHAN FLORENTINA;	
B4 Intabulare, drept de PROPRIETATE, cumpărare, dobandit prin Conventie, cota actuala 1/1, cota initiala 1/1 1) LAZĂR MIHAI-GABRIEL, necăsătorit, bun propriu	A1
/	
Act Normativ nr. 7, din 13/03/1996 emis de PARLAMENTUL ROMÂNIEI;	
B5 Intabulare, drept de PROPRIETATE, dobandit prin Lege, cota actuala 1/1, cota initiala 1/1 1) LAZĂR MIHAI-GABRIEL	A1.1

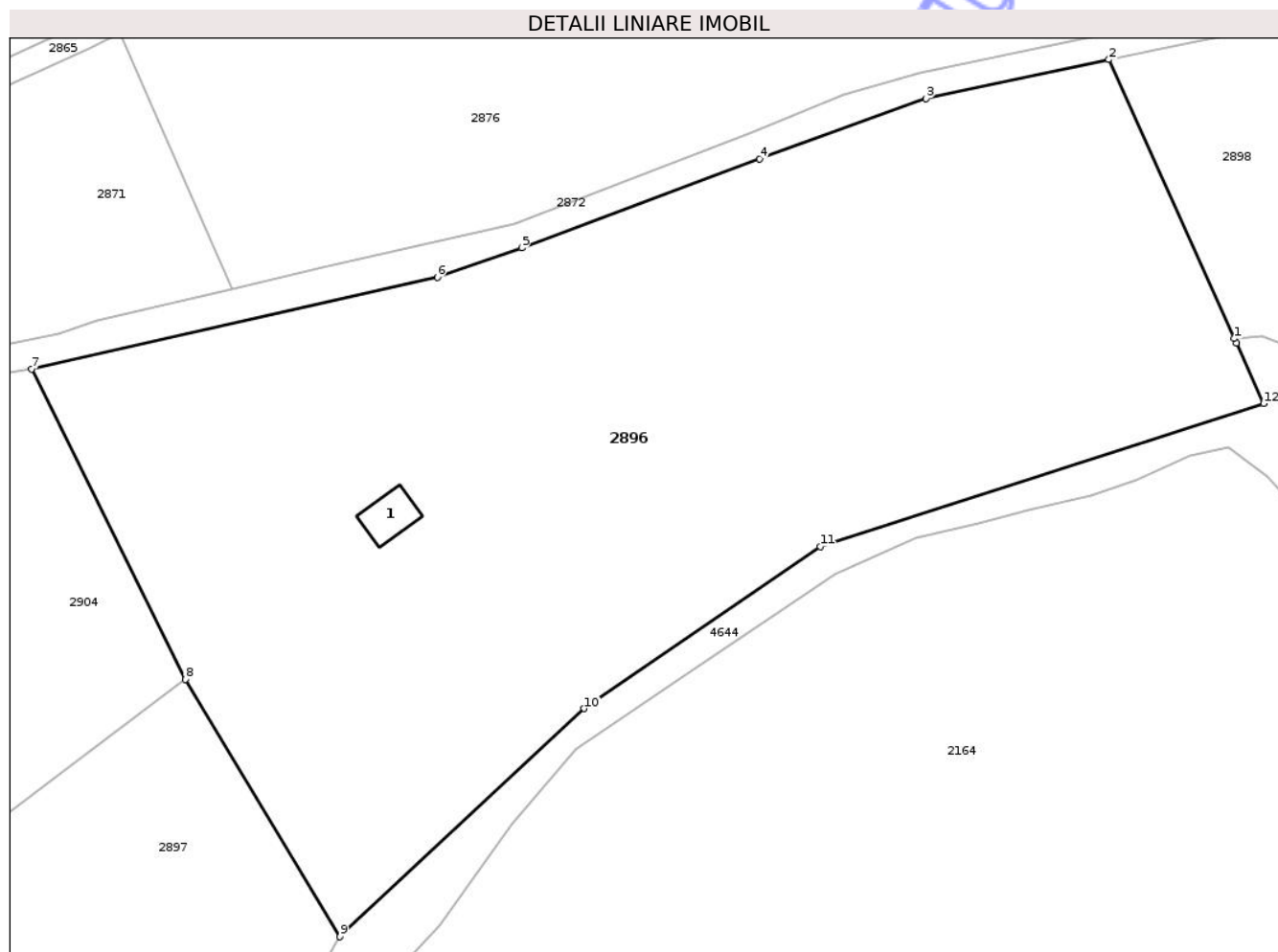
C. Partea III. SARCINI .

Inscrieri privind dezmembramintele dreptului de proprietate, drepturi reale de garanție și sarcini	Referințe
NU SUNT	

Teren

Nr cadastral	Suprafața (mp)*	Observații / Referințe
100553	12.000	

* Suprafața este determinată în planul de proiecție Stereo 70.



Date referitoare la teren

Crt	Categorie folosință	Intra vilan	Suprafața (mp)	Tarla	Parcelă	Nr. topo	Observații / Referințe
1	arabil	NU	11.949	4	78/3/16	-	
2	curti constructii	NU	51	4	78/3/16	-	

Date referitoare la construcții

Crt	Număr	Destinație construcție	Supraf. (mp)	Situație juridică	Observații / Referințe
A1.1	100553-C1	construcții anexa	51	Cu acte	Nr. niveluri:1; S. construita la sol:51 mp; ANEXA-P

Lungime Segmente

1) Valorile lungimilor segmentelor sunt obținute din proiecție în plan.

Punct început	X / Y	Punct sfârșit	X / Y	Lungime segment (** (m)
1	473.881,727 529.984,626	2	473.862,103 530.028,175	47.766
2	473.862,103 530.028,175	3	473.833,538 530.022,107	29.202
3	473.833,538 530.022,107	4	473.807,546 530.012,652	27.658

Punct început	X / Y	Punct sfârșit	X / Y	Lungime segment (** (m)
4	473.807,546 530.012,652	5	473.770,355 529.998,759	39.701
5	473.770,355 529.998,759	6	473.757,176 529.994,185	13.95
6	473.757,176 529.994,185	7	473.693,786 529.979,848	64.991
7	473.693,786 529.979,848	8	473.717,8 529.931,398	54.075
8	473.717,8 529.931,398	9	473.741,98 529.891,263	46.856
9	473.741,98 529.891,263	10	473.780,134 529.926,84	52.168
10	473.780,134 529.926,84	11	473.817,025 529.952,125	44.724
11	473.817,025 529.952,125	12	473.886,308 529.974,46	72.794
12	473.886,308 529.974,46	13	473.882,074 529.983,855	10.305
13	473.882,074 529.983,855	1	473.881,727 529.984,626	0.845

** Lungimile segmentelor sunt determinate în planul de proiecție Stereo 70 și sunt rotunjite la 1 milimetru.

*** Distanța dintre puncte este formată din segmente cumulate ce sunt mai mici decât valoarea 1 milimetru.

**DATE DESPRE IMOBILUL NR. 2897**

Oficiul de Cadastru și Publicitate Imobiliară SIBIU
Biroul de Cadastru și Publicitate Imobiliară Medias

A. Partea I. Descrierea imobilului

TEREN Extravilan

Adresa: Jud. Sibiu

Nr. Crt	Nr cadastral Nr. topografic	Suprafața* (mp)	Observații / Referințe
A1	100554	20.000	Sector cadastral:4 Teren neimprejmuit;

B. Partea II. Proprietari și acte

Inscrieri privitoare la dreptul de proprietate și alte drepturi reale		Referințe
/		
Act Administrativ nr. 502/31, din 08/07/2003 emis de CJPSDPAT SIBIU;		
B1	Intabulare, drept de PROPRIETATE, Legea 18/1991, legea 169/1997, legea 1/2000, dobandit prin Reconstituire, cota actuala 1/1, cota initiala 1/1 1) GUTT GYORGY	A1

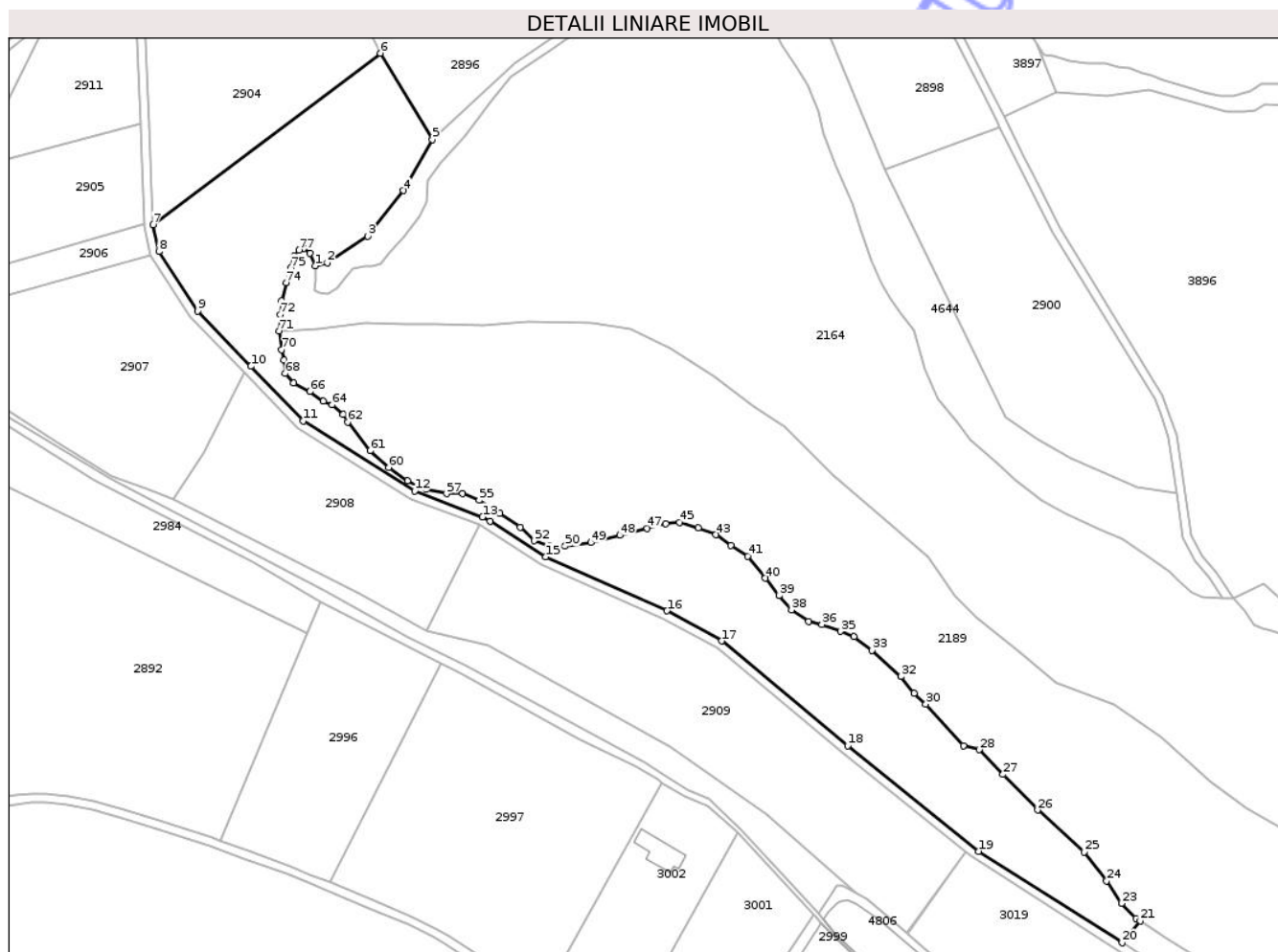
C. Partea III. SARCINI .

Inscrieri privind dezmembramintele dreptului de proprietate, drepturi reale de garanție și sarcini	Referințe
NU SUNT	

Teren

Nr cadastral	Suprafața (mp)*	Observații / Referințe
100554	20.000	

* Suprafața este determinată în planul de proiecție Stereo 70.



Date referitoare la teren

Crt	Categorie folosință	Intra vilan	Suprafața (mp)	Tarla	Parcelă	Nr. topo	Observații / Referințe
1	faneata	NU	20.000	4	79	-	

Lungime Segmente

1) Valorile lungimilor segmentelor sunt obținute din proiecție în plan.

Punct început	X / Y	Punct sfârșit	X / Y	Lungime segment	Punct început	X / Y	Punct sfârșit	X / Y	Lungime segment	Punct început	X / Y	Punct sfârșit	X / Y	Lungime segment
1	473.687,716 529.832,773	2	473.693,231 529.834,218	5.701	2	473.693,231 529.834,218	3	473.711,96 529.846,458	22.374	3	473.711,96 529.846,458	4	473.728,518 529.867,656	26.898
4	473.728,518 529.867,656	5	473.741,98 529.891,263	27.176	5	473.741,98 529.891,263	6	473.717,8 529.931,398	46.856	6	473.717,8 529.931,398	7	473.612,341 529.851,818	132.116
7	473.612,341 529.851,818	8	473.615,048 529.839,446	12.665	8	473.615,048 529.839,446	9	473.632,95 529.811,708	33.013	9	473.632,95 529.811,708	10	473.657,784 529.786,191	35.607
10	473.657,784 529.786,191	11	473.682,063 529.760,901	35.058	11	473.682,063 529.760,901	12	473.733,765 529.728,309	61.117	12	473.733,765 529.728,309	13	473.765,244 529.716,256	33.708
13	473.765,244 529.716,256	14	473.768,88 529.714,369	4.096	14	473.768,88 529.714,369	15	473.794,611 529.697,793	30.608	15	473.794,611 529.697,793	16	473.850,943 529.672,752	61.647
16	473.850,943 529.672,752	17	473.876,3 529.658,769	28.957	17	473.876,3 529.658,769	18	473.934,851 529.610,09	76.144	18	473.934,851 529.610,09	19	473.995,677 529.561,209	78.033

Punct început	X / Y	Punct sfârșit	X / Y	Lungime segment	Punct început	X / Y	Punct sfârșit	X / Y	Lungime segment	Punct început	X / Y	Punct sfârșit	X / Y	Lungime segment
19	473.995,677 529.561,209	20	474.062,121 529.518,746	78.854	20	474.062,121 529.518,746	21	474.070,651 529.528,851	13.224	21	474.070,651 529.528,851	22	474.068,741 529.530,14	2.304
22	474.068,741 529.530,14	23	474.061,869 529.537,006	9.714	23	474.061,869 529.537,006	24	474.055,0 529.547,487	12.531	24	474.055,0 529.547,487	25	474.044,511 529.560,858	16.994
25	474.044,511 529.560,858	26	474.023,036 529.580,315	28.978	26	474.023,036 529.580,315	27	474.006,953 529.596,847	23.064	27	474.006,953 529.596,847	28	473.995,923 529.608,327	15.92
28	473.995,923 529.608,327	29	473.988,572 529.610,164	7.577	29	473.988,572 529.610,164	30	473.971,11 529.629,452	26.018	30	473.971,11 529.629,452	31	473.965,596 529.634,504	7.478
31	473.965,596 529.634,504	32	473.959,622 529.642,31	9.83	32	473.959,622 529.642,31	33	473.946,065 529.654,373	18.147	33	473.946,065 529.654,373	34	473.937,766 529.660,732	10.455
34	473.937,766 529.660,732	35	473.931,402 529.663,219	6.833	35	473.931,402 529.663,219	36	473.922,828 529.666,26	9.097	36	473.922,828 529.666,26	37	473.916,742 529.667,919	6.308
37	473.916,742 529.667,919	38	473.908,72 529.673,172	9.589	38	473.908,72 529.673,172	39	473.902,912 529.679,807	8.818	39	473.902,912 529.679,807	40	473.896,548 529.687,825	10.237
40	473.896,548 529.687,825	41	473.888,526 529.698,054	12.999	41	473.888,526 529.698,054	42	473.880,505 529.703,029	9.439	42	473.880,505 529.703,029	43	473.873,589 529.708,005	8.52
43	473.873,589 529.708,005	44	473.865,567 529.711,323	8.681	44	473.865,567 529.711,323	45	473.856,713 529.713,811	9.197	45	473.856,713 529.713,811	46	473.850,352 529.713,258	6.385
46	473.850,352 529.713,258	47	473.841,775 529.711,046	8.858	47	473.841,775 529.711,046	48	473.829,05 529.707,729	13.15	48	473.829,05 529.707,729	49	473.815,497 529.704,411	13.953
49	473.815,497 529.704,411	50	473.803,602 529.702,753	12.01	50	473.803,602 529.702,753	51	473.796,409 529.702,753	7.193	51	473.796,409 529.702,753	52	473.789,217 529.705,241	7.61
52	473.789,217 529.705,241	53	473.782,854 529.711,599	8.995	53	473.782,854 529.711,599	54	473.773,449 529.717,958	11.353	54	473.773,449 529.717,958	55	473.763,767 529.724,04	11.434
55	473.763,767 529.724,04	56	473.756,021 529.727,081	8.322	56	473.756,021 529.727,081	57	473.748,552 529.727,081	7.469	57	473.748,552 529.727,081	58	473.739,147 529.729,017	9.602
58	473.739,147 529.729,017	59	473.730,571 529.733,164	9.526	59	473.730,571 529.733,164	60	473.721,719 529.739,246	10.74	60	473.721,719 529.739,246	61	473.713,145 529.746,986	11.551
61	473.713,145 529.746,986	62	473.702,642 529.760,345	16.993	62	473.702,642 529.760,345	63	473.700,657 529.763,95	4.115	63	473.700,657 529.763,95	64	473.695,427 529.768,277	6.788
64	473.695,427 529.768,277	65	473.691,279 529.769,899	4.454	65	473.691,279 529.769,899	66	473.685,146 529.774,406	7.611	66	473.685,146 529.774,406	67	473.677,568 529.778,552	8.638
67	473.677,568 529.778,552	68	473.673,782 529.782,878	5.749	68	473.673,782 529.782,878	69	473.673,06 529.789,007	6.171	69	473.673,06 529.789,007	70	473.671,979 529.793,874	4.986
70	473.671,979 529.793,874	71	473.670,716 529.802,528	8.746	71	473.670,716 529.802,528	72	473.671,353 529.810,207	7.705	72	473.671,353 529.810,207	73	473.671,96 529.816,562	6.384
73	473.671,96 529.816,562	74	473.674,088 529.825,054	8.755	74	473.674,088 529.825,054	75	473.676,209 529.831,713	6.989	75	473.676,209 529.831,713	76	473.677,874 529.837,313	5.842
76	473.677,874 529.837,313	77	473.679,995 529.840,037	3.452	77	473.679,995 529.840,037	78	473.682,265 529.840,793	2.393	78	473.682,265 529.840,793	79	473.685,143 529.838,523	3.665
79	473.685,143 529.838,523	1	473.687,716 529.832,773	6.299										

** Lungimile segmentelor sunt determinate în planul de proiecție Stereo 70 și sunt rotunjite la 1 milimetru.

*** Distanța dintre puncte este formată din segmente cumulate ce sunt mai mici decât valoarea 1 milimetru.

**DATE DESPRE IMOBILUL NR. 2898**

Oficiul de Cadastru și Publicitate Imobiliară SIBIU
Biroul de Cadastru și Publicitate Imobiliară Medias

A. Partea I. Descrierea imobilului

TEREN Extravilan

Adresa: Jud. Sibiu

Nr. Crt	Nr cadastral Nr. topografic	Suprafața* (mp)	Observații / Referințe
A1		10.000	Sector cadastral:4 Teren neimprejmuit;

B. Partea II. Proprietari și acte

Inscrieri privitoare la dreptul de proprietate și alte drepturi reale	Referințe
/	
Act Administrativ nr. 376/31, din 22/01/1993 emis de CJSDPAT SIBIU;	
B1	A1
Intabulare, drept de PROPRIETATE Legea 18/1991, dobandit prin Reconstituire, cota actuala 1/1, cota initiala 1/1 1) GLIGAN ANA	

C. Partea III. SARCINI .

Inscrieri privind dezmembramintele dreptului de proprietate, drepturi reale de garanție și sarcini	Referințe
NU SUNT	

Teren

Nr cadastral	Suprafața (mp)*	Observații / Referințe
	10.000	

* Suprafața este determinată în planul de proiecție Stereo 70.



Date referitoare la teren

Crt	Categorie folosință	Intravilan	Suprafața (mp)	Tarla	Parcelă	Nr. topo	Observații / Referințe
1	faneata	NU	10.000	4	72/15	-	

Lungime Segmente

1) Valorile lungimilor segmentelor sunt obținute din proiecție în plan.

Punct început	X / Y	Punct sfârșit	X / Y	Lungime segment (** (m)
1	473.881,727 529.984,626	2	473.886,074 529.984,962	4.36
2	473.886,074 529.984,962	3	473.903,743 529.977,893	19.031
3	473.903,743 529.977,893	4	473.921,184 529.952,269	30.996
4	473.921,184 529.952,269	5	473.952,059 529.877,371	81.012
5	473.952,059 529.877,371	6	474.005,411 529.897,031	56.859

Punct început	X / Y	Punct sfârșit	X / Y	Lungime segment (** (m)
6	474.005,411 529.897,031	7	474.004,04 529.899,733	3.03
7	474.004,04 529.899,733	8	473.997,732 529.912,161	13.937
8	473.997,732 529.912,161	9	473.967,92 529.970,658	65.656
9	473.967,92 529.970,658	10	473.939,71 530.042,263	76.962
10	473.939,71 530.042,263	11	473.930,916 530.041,077	8.874
11	473.930,916 530.041,077	12	473.898,657 530.035,642	32.714
12	473.898,657 530.035,642	13	473.869,316 530.029,708	29.935
13	473.869,316 530.029,708	14	473.862,103 530.028,175	7.374
14	473.862,103 530.028,175	1	473.881,727 529.984,626	47.766

** Lungimile segmentelor sunt determinate în planul de proiecție Stereo 70 și sunt rotunjite la 1 milimetru.

*** Distanța dintre puncte este formată din segmente cumulate ce sunt mai mici decât valoarea 1 milimetru.

**DATE DESPRE IMOBILUL NR. 2906**

Oficiul de Cadastru și Publicitate Imobiliară SIBIU
Biroul de Cadastru și Publicitate Imobiliară Medias

A. Partea I. Descrierea imobilului

TEREN Extravilan

Adresa: Jud. Sibiu

Nr. Crt	Nr cadastral Nr. topografic	Suprafața* (mp)	Observații / Referințe
A1	100560	2.000	Sector cadastral:4 Teren neimprejmuit;

B. Partea II. Proprietari și acte

Inscrieri privitoare la dreptul de proprietate și alte drepturi reale		Referințe
5262 / 24/03/2015		
Act Notarial nr. 339, din 24/03/2015 emis de HELJU DANIELA;		
B3	Intabulare, drept de PROPRIETATE, cu titlu de drept cumpărare, dobandit prin Conventie, cota actuala 1/1, cota initiala 1/1 1) COSTEA NICULAIE, și soția 2) COSTEA DANIELA, bun comun în devălmășie	A1

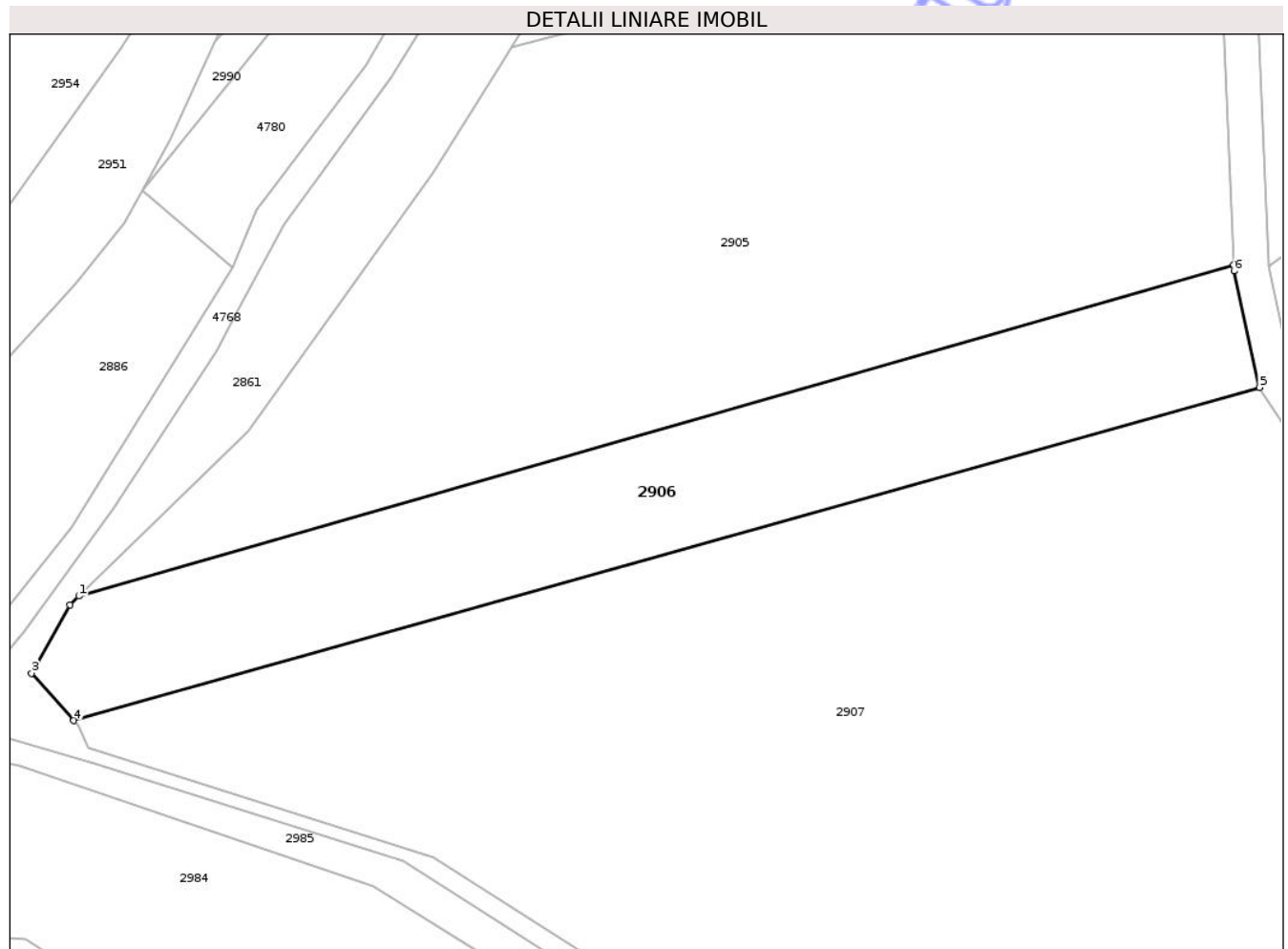
C. Partea III. SARCINI .

Inscrieri privind dezmembramintele dreptului de proprietate, drepturi reale de garanție și sarcini	Referințe
NU SUNT	

Teren

Nr cadastral	Suprafața (mp)*	Observații / Referințe
100560	2.000	

* Suprafața este determinată în planul de proiecție Stereo 70.



Date referitoare la teren

Crt	Categorie folosință	Intra vilan	Suprafața (mp)	Tarla	Parcelă	Nr. topo	Observații / Referințe
1	arabil	NU	2.000	4	98/1/4	-	

Lungime Segmente

1) Valorile lungimilor segmentelor sunt obținute din proiecție în plan.

Punct început	X / Y	Punct sfârșit	X / Y	Lungime segment (** (m)
1	473.475,325 529.813,878	2	473.474,28 529.812,859	1.46
2	473.474,28 529.812,859	3	473.469,867 529.805,011	9.004
3	473.469,867 529.805,011	4	473.474,733 529.799,56	7.307
4	473.474,733 529.799,56	5	473.611,295 529.837,884	141.838
5	473.611,295 529.837,884	6	473.608,359 529.851,304	13.737

Punct început	X / Y	Punct sfârșit	X / Y	Lungime segment (** (m)
6	473.608,359 529.851,304	7	473.608,33 529.852,015	0.712
7	473.608,33 529.852,015	1	473.475,325 529.813,878	138.365

** Lungimile segmentelor sunt determinate în planul de proiecție Stereo 70 și sunt rotunjite la 1 milimetru.

*** Distanța dintre puncte este formată din segmente cumulate ce sunt mai mici decât valoarea 1 milimetru.

Neutilizabil în Circuitul Civil

**DATE DESPRE IMOBILUL NR. 2899**

Oficiul de Cadastru și Publicitate Imobiliară SIBIU
Biroul de Cadastru și Publicitate Imobiliară Medias

A. Partea I. Descrierea imobilului

TEREN Extravilan

Adresa: Jud. Sibiu

Nr. Crt	Nr cadastral Nr. topografic	Suprafața* (mp)	Observații / Referințe
A1		1.617	Sector cadastral:4 Teren neimprejmuit;

B. Partea II. Proprietari și acte

Inscrieri privitoare la dreptul de proprietate și alte drepturi reale	Referințe
/	
Act Normativ nr. 978, din 05/09/2002 emis de GUVERNUL ROMÂNIEI (ADEVÉRINȚĂ NR.5467/15.12.2025 EMISĂ DE PRIMĂRIA COMUNEI HOGHILAG);	
B1	A1
Intabulare, drept de PROPRIETATE, dobandit prin Lege, cota actuala 1/1, cota initiala 1/1 1) COMUNA HOGHILAG, CIF:999999999999, DOMENIUL PUBLIC	

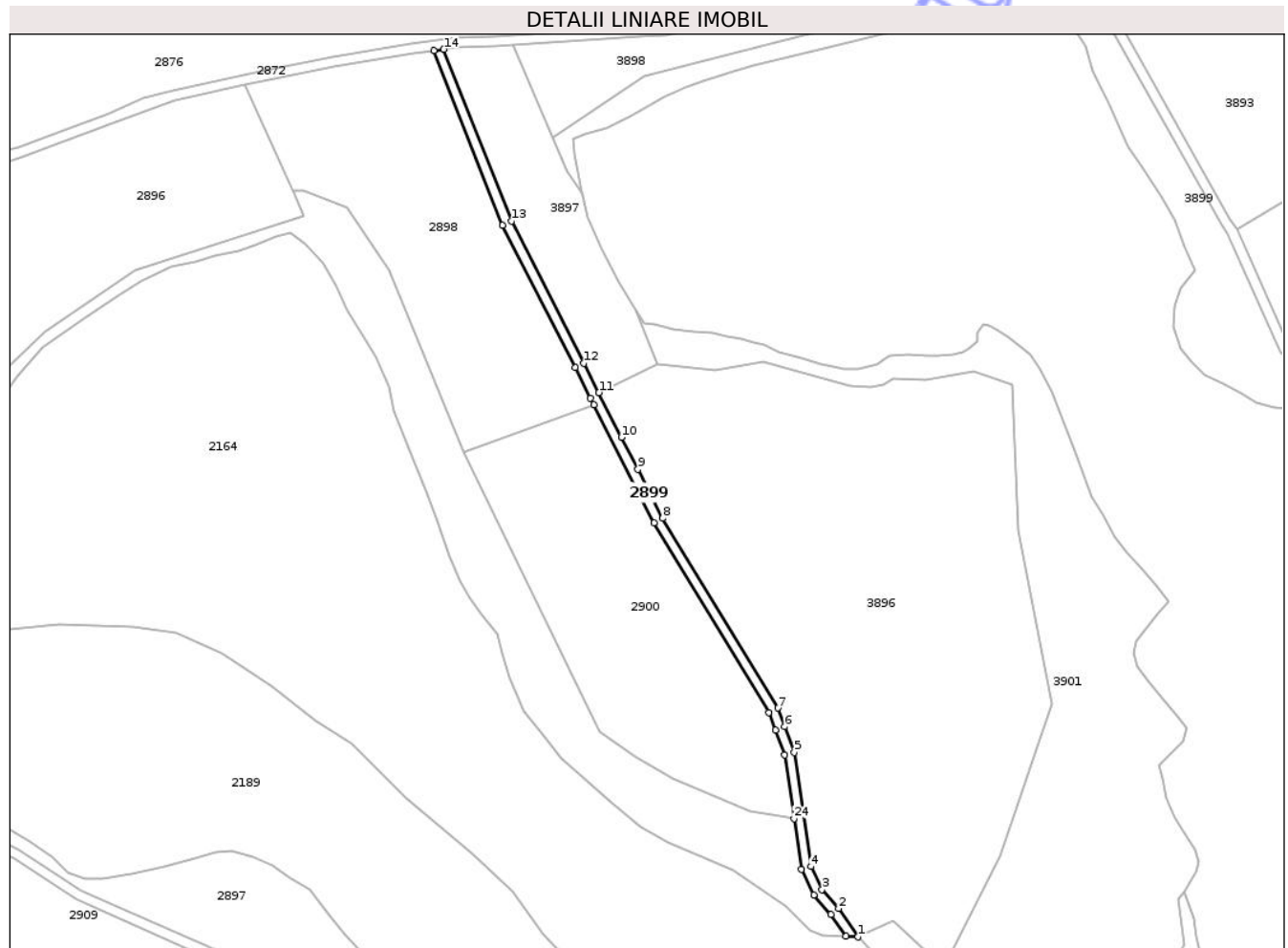
C. Partea III. SARCINI .

Inscrieri privind dezmembramintele dreptului de proprietate, drepturi reale de garanție și sarcini	Referințe
NU SUNT	

Teren

Nr cadastral	Suprafața (mp)*	Observații / Referințe
	1.617	

* Suprafața este determinată în planul de proiecție Stereo 70.



Date referitoare la teren

Crt	Categorie folosință	Intra vilan	Suprafața (mp)	Tarla	Parcelă	Nr. topo	Observații / Referințe
1	drum	NU	1.617	4	74	-	

Lungime Segmente

1) Valorile lungimilor segmentelor sunt obținute din proiecție în plan.

Punct început	X / Y	Punct sfârșit	X / Y	Lungime segment (** (m)
1	474.113,83 529.678,681	2	474.105,888 529.690,354	14.119
3	474.099,077 529.698,126	4	474.094,491 529.707,53	10.463
5	474.087,68 529.754,347	6	474.083,784 529.764,961	11.306
7	474.080,912 529.772,547	8	474.033,541 529.850,445	91.171
9	474.023,385 529.870,456	10	474.016,701 529.883,625	14.768

Punct început	X / Y	Punct sfârșit	X / Y	Lungime segment (** (m)
2	474.105,888 529.690,354	3	474.099,077 529.698,126	10.334
4	474.094,491 529.707,53	5	474.087,68 529.754,347	47.31
6	474.083,784 529.764,961	7	474.080,912 529.772,547	8.111
8	474.033,541 529.850,445	9	474.023,385 529.870,456	22.441
10	474.016,701 529.883,625	11	474.007,4 529.901,949	20.549

Punct început	X / Y	Punct sfârșit	X / Y	Lungime segment (** (m)
11	474.007,4 529.901,949	12	474.001,268 529.914,032	13.55
13	473.971,571 529.972,304	14	473.943,746 530.042,807	75.795
15	473.939,71 530.042,263	16	473.967,92 529.970,658	76.962
17	473.997,732 529.912,161	18	474.004,04 529.899,733	13.937
19	474.005,411 529.897,031	20	474.030,044 529.848,498	54.426
21	474.077,302 529.770,784	22	474.080,036 529.763,564	7.72
23	474.083,782 529.753,359	24	474.087,586 529.727,205	26.429
25	474.090,622 529.706,337	26	474.095,717 529.695,892	11.621
27	474.102,719 529.687,902	28	474.108,875 529.678,852	10.945

Punct început	X / Y	Punct sfârșit	X / Y	Lungime segment (** (m)
12	474.001,268 529.914,032	13	473.971,571 529.972,304	65.403
14	473.943,746 530.042,807	15	473.939,71 530.042,263	4.072
16	473.967,92 529.970,658	17	473.997,732 529.912,161	65.656
18	474.004,04 529.899,733	19	474.005,411 529.897,031	3.03
20	474.030,044 529.848,498	21	474.077,302 529.770,784	90.955
22	474.080,036 529.763,564	23	474.083,782 529.753,359	10.871
24	474.087,586 529.727,205	25	474.090,622 529.706,337	21.088
26	474.095,717 529.695,892	27	474.102,719 529.687,902	10.624
28	474.108,875 529.678,852	1	474.113,83 529.678,681	4.958

** Lungimile segmentelor sunt determinate în planul de proiecție Stereo 70 și sunt rotunjite la 1 milimetru.

*** Distanța dintre puncte este formată din segmente cumulate ce sunt mai mici decât valoarea 1 milimetru.

Neutilizabil în
Civil



DATE DESPRE IMOBILUL NR. 2905

Oficiul de Cadastru și Publicitate Imobiliară SIBIU
Biroul de Cadastru și Publicitate Imobiliară Medias

A. Partea I. Descrierea imobilului

TEREN Extravilan

Adresa: Jud. Sibiu

Nr. Crt	Nr cadastral Nr. topografic	Suprafața* (mp)	Observații / Referințe
A1	100559	5.000	Sector cadastral:4 Teren neimprejmuit;

B. Partea II. Proprietari și acte

Inscrieri privitoare la dreptul de proprietate și alte drepturi reale	Referințe
/	
Act Administrativ nr. 432/31, din 22/01/1993 emis de CJPSDPAT SIBIU;	
B1	A1
Intabulare, drept de PROPRIETATE, Legea 18/1991, dobandit prin Reconstituire, cota actuala 1/1, cota initiala 1/1 1) GIURGIU ANA DEFUNCT:Da	

C. Partea III. SARCINI .

Inscrieri privind dezmembramintele dreptului de proprietate, drepturi reale de garanție și sarcini	Referințe
NU SUNT	

Teren

Nr cadastral	Suprafața (mp)*	Observații / Referințe
100559	5.000	

* Suprafața este determinată în planul de proiecție Stereo 70.



Date referitoare la teren

Crt	Categorie folosință	Intra vilan	Suprafața (mp)	Tarla	Parcelă	Nr. topo	Observații / Referințe
1	arabil	NU	5.000	4	98/1/3	-	

Lungime Segmente

1) Valorile lungimilor segmentelor sunt obținute din proiecție în plan.

Punct început	X / Y	Punct sfârșit	X / Y	Lungime segment (** (m)
1	473.475,325 529.813,878	2	473.608,33 529.852,015	138.365
2	473.608,33 529.852,015	3	473.606,455 529.897,288	45.312
3	473.606,455 529.897,288	4	473.606,406 529.898,464	1.177
4	473.606,406 529.898,464	5	473.525,164 529.877,082	84.009
5	473.525,164 529.877,082	6	473.524,261 529.875,656	1.688

Punct început	X / Y	Punct sfârşit	X / Y	Lungime segment (** (m)
6	473.524,261 529.875,656	7	473.516,084 529.862,673	15.343
7	473.516,084 529.862,673	8	473.494,796 529.832,86	36.633
8	473.494,796 529.832,86	1	473.475,325 529.813,878	27.193

** Lungimile segmentelor sunt determinate în planul de proiecție Stereo 70 și sunt rotunjite la 1 milimetru.

*** Distanța dintre puncte este formată din segmente cumulate ce sunt mai mici decât valoarea 1 milimetru.

Neutilizabil în Circuitul Civil

**DATE DESPRE IMOBILUL NR. 2900**

Oficiul de Cadastru și Publicitate Imobiliară SIBIU
Biroul de Cadastru și Publicitate Imobiliară Medias

A. Partea I. Descrierea imobilului

TEREN Extravilan

Adresa: Jud. Sibiu

Nr. Crt	Nr cadastral Nr. topografic	Suprafața* (mp)	Observații / Referințe
A1		10.000	Sector cadastral:4 Teren neimprejmuit;

B. Partea II. Proprietari și acte

Inscrieri privitoare la dreptul de proprietate și alte drepturi reale	Referințe
/	
Act Notarial nr. 134, din 15/10/2008 emis de NP AXENTE MIA (DOSAR NR. 198/06.10.2008);	
B1	A1
Intabulare, drept de PROPRIETATE, cu titlu de moștenire, dobandit prin Succesiune, cota actuala 1/1, cota initiala 1/1	
1) ȚURCAȘ MARIANA	

C. Partea III. SARCINI .

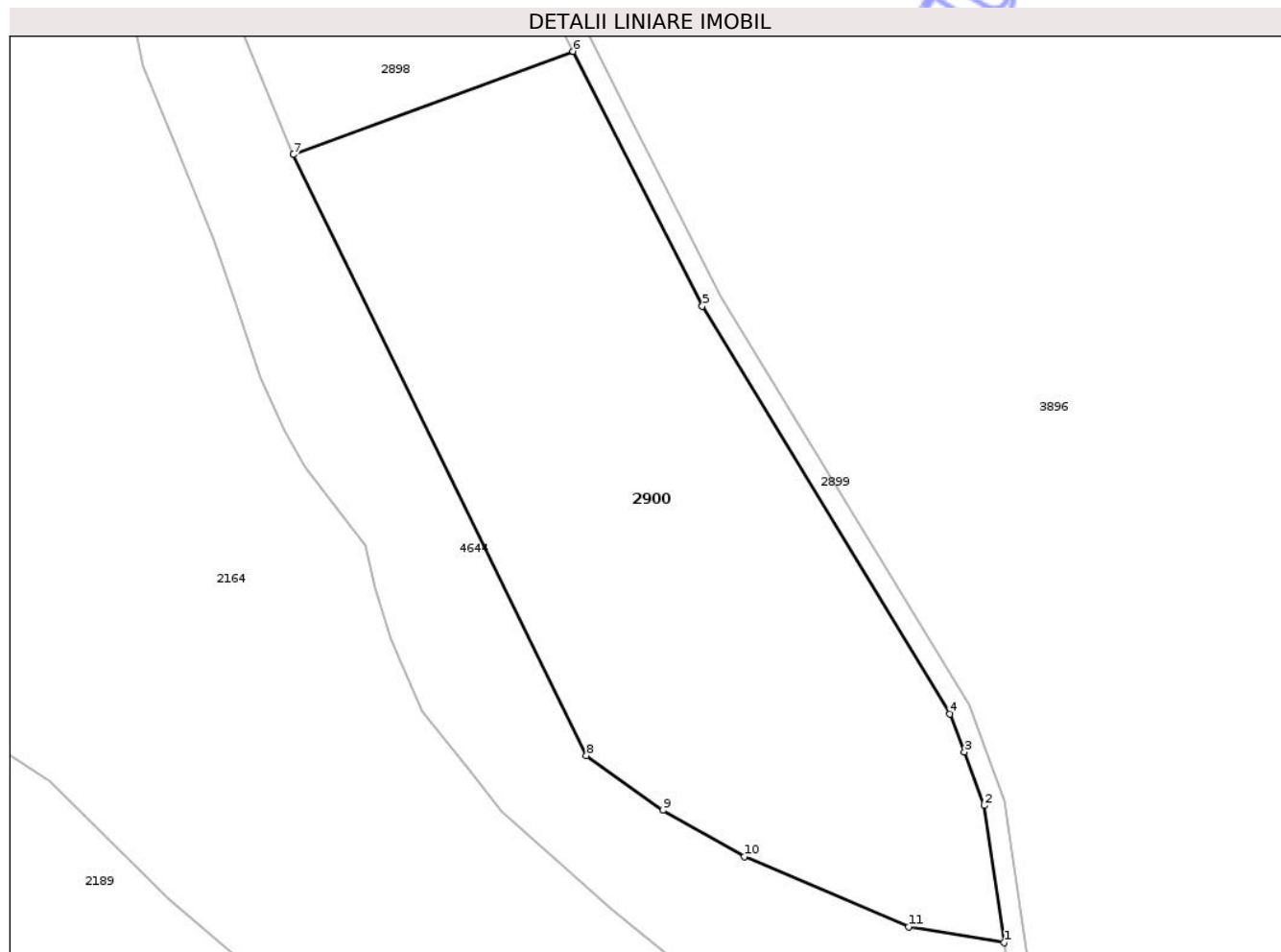
Inscrieri privind dezmembramintele dreptului de proprietate, drepturi reale de garanție și sarcini	Referințe
NU SUNT	

Anexa Nr. 1 La Partea I

Teren

Nr cadastral	Suprafața (mp)*	Observații / Referințe
	10.000	

* Suprafața este determinată în planul de proiecție Stereo 70.



Date referitoare la teren

Crt	Categorie folosință	Intra vilan	Suprafața (mp)	Tarla	Parcelă	Nr. topo	Observații / Referințe
1	arabil	NU	10.000	4	72/18	-	

Lungime Segmente

1) Valorile lungimilor segmentelor sunt obținute din proiecție în plan.

Punct început	X / Y	Punct sfârșit	X / Y	Lungime segment (** (m)
1	474.087,586 529.727,205	2	474.083,782 529.753,359	26.429
2	474.083,782 529.753,359	3	474.080,036 529.763,564	10.871
3	474.080,036 529.763,564	4	474.077,302 529.770,784	7.72
4	474.077,302 529.770,784	5	474.030,044 529.848,498	90.955
5	474.030,044 529.848,498	6	474.005,411 529.897,031	54.426

Punct început	X / Y	Punct sfârşit	X / Y	Lungime segment (** (m)
6	474.005,411 529.897,031	7	473.952,059 529.877,371	56.859
7	473.952,059 529.877,371	8	474.007,945 529.762,877	127.405
8	474.007,945 529.762,877	9	474.022,538 529.752,443	17.939
9	474.022,538 529.752,443	10	474.038,05 529.743,649	17.831
10	474.038,05 529.743,649	11	474.069,387 529.730,245	34.083
11	474.069,387 529.730,245	1	474.087,586 529.727,205	18.451

** Lungimile segmentelor sunt determinate în planul de proiecţie Stereo 70 şi sunt rotunjite la 1 milimetru.

*** Distanţa dintre puncte este formată din segmente cumulate ce sunt mai mici decât valoarea 1 milimetru.

Neutilizabil în Circuitul Civil

**DATE DESPRE IMOBILUL NR. 2903**

Oficiul de Cadastru și Publicitate Imobiliară SIBIU
Biroul de Cadastru și Publicitate Imobiliară Medias

A. Partea I. Descrierea imobilului

TEREN Extravilan

Adresa: Jud. Sibiu

Nr. Crt	Nr cadastral Nr. topografic	Suprafața* (mp)	Observații / Referințe
A1		3.310	Sector cadastral:4 Teren neimprejmuit;

B. Partea II. Proprietari și acte

Inscrieri privitoare la dreptul de proprietate și alte drepturi reale	Referințe
/	
Act Normativ nr. 978, din 05/09/2002 emis de GUVERNUL ROMÂNIEI (ADEVÉRINȚĂ NR.5467/15.12.2025 EMISĂ DE PRIMĂRIA COMUNEI HOGHILAG);	
B1	A1
Intabulare, drept de PROPRIETATE, dobandit prin Lege, cota actuala 1/1, cota initiala 1/1 1) COMUNA HOGHILAG, CIF:99999999999999, DOMENIUL PUBLIC	

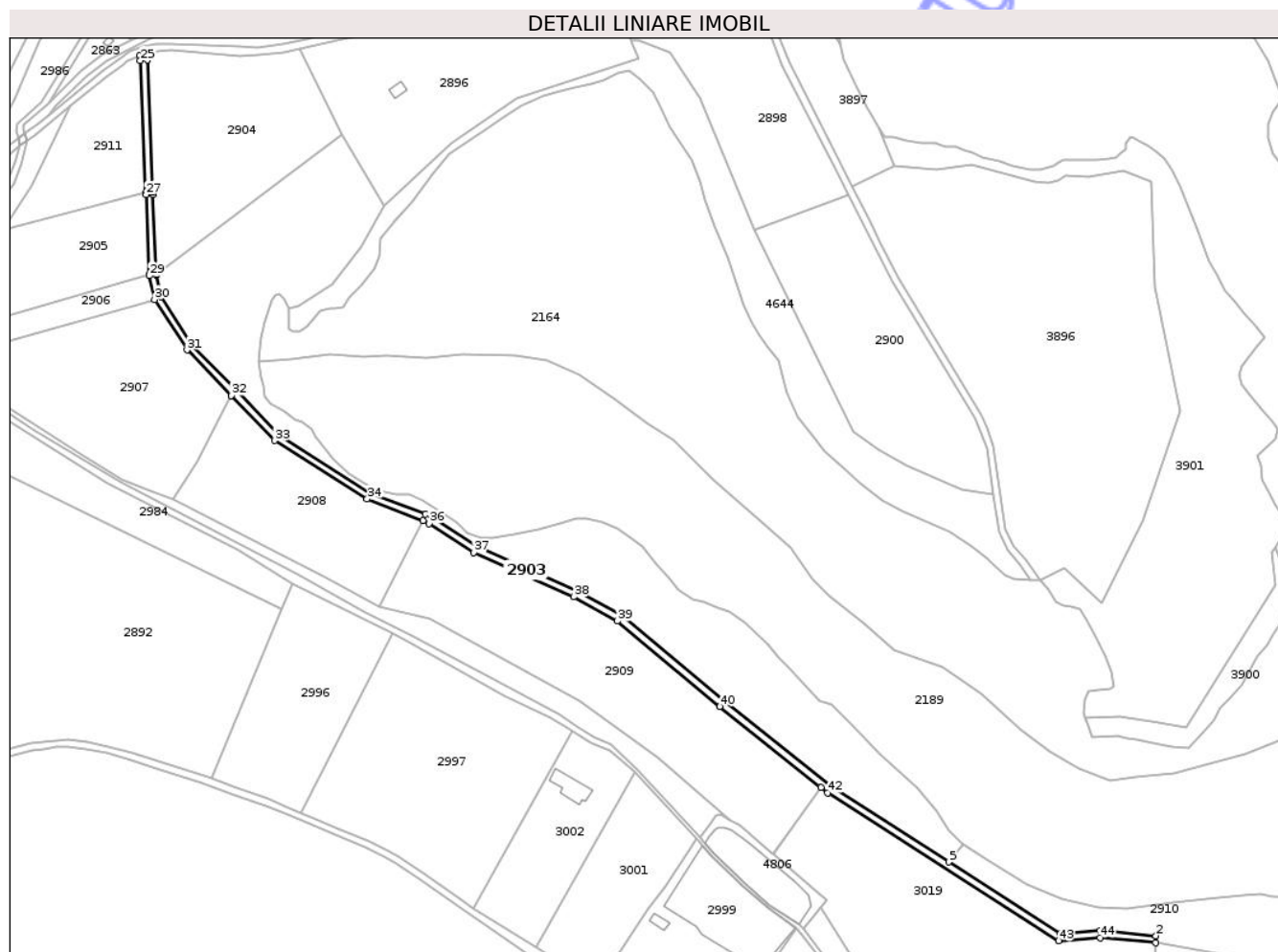
C. Partea III. SARCINI .

Inscrieri privind dezmembramintele dreptului de proprietate, drepturi reale de garanție și sarcini	Referințe
NU SUNT	

Teren

Nr cadastral	Suprafața (mp)*	Observații / Referințe
	3.310	

* Suprafața este determinată în planul de proiecție Stereo 70.



Date referitoare la teren

Crt	Categorie folosință	Intra vilan	Suprafața (mp)	Tarla	Parcelă	Nr. topo	Observații / Referințe
1	drum	NU	3.310	4	80/1	-	

Lungime Segmente

1) Valorile lungimilor segmentelor sunt obținute din proiecție în plan.

Punct început	X / Y	Punct sfârșit	X / Y	Lungime segment
1	474.179,647 529.472,929	2	474.179,835 529.476,929	4.004
4	474.125,7 529.478,115	5	474.062,121 529.518,746	75.453
7	473.934,851 529.610,09	8	473.876,3 529.658,769	76.144
10	473.794,611 529.697,793	11	473.768,88 529.714,369	30.608
13	473.733,765 529.728,309	14	473.682,063 529.760,901	61.117
16	473.632,95 529.811,708	17	473.615,048 529.839,446	33.013
2	474.148,127 529.478,822	3	474.148,127 529.478,822	31.84
5	474.062,121 529.518,746	6	473.995,677 529.561,209	78.854
8	473.876,3 529.658,769	9	473.850,943 529.672,752	28.957
11	473.768,88 529.714,369	12	473.765,244 529.716,256	4.096
14	473.682,063 529.760,901	15	473.657,784 529.786,191	35.058
17	473.615,048 529.839,446	18	473.612,341 529.851,818	12.665
3	474.148,127 529.478,822	4	474.125,7 529.478,115	22.492
6	473.995,677 529.561,209	7	473.934,851 529.610,09	78.033
9	473.850,943 529.672,752	10	473.794,611 529.697,793	61.647
12	473.765,244 529.716,256	13	473.733,765 529.728,309	33.708
15	473.657,784 529.786,191	16	473.632,95 529.811,708	35.607
18	473.612,341 529.851,818	19	473.612,326 529.852,18	0.362

Punct început	X / Y	Punct sfârșit	X / Y	Lungime segment	Punct început	X / Y	Punct sfârșit	X / Y	Lungime segment	Punct început	X / Y	Punct sfârșit	X / Y	Lungime segment
19	473.612,326 529.852,18	20	473.610,452 529.897,453	45.31 2	20	473.610,452 529.897,453	21	473.610,403 529.898,629	1.177	21	473.610,403 529.898,629	22	473.607,236 529.973,863	75.30 1
22	473.607,236 529.973,863	23	473.606,524 529.977,542	3.747	23	473.606,524 529.977,542	24	473.602,705 529.976,179	4.055	24	473.602,705 529.976,179	25	473.603,253 529.973,39	2.842
25	473.603,253 529.973,39	26	473.606,406 529.898,464	74.99 2	26	473.606,406 529.898,464	27	473.606,455 529.897,288	1.177	27	473.606,455 529.897,288	28	473.608,33 529.852,015	45.31 2
28	473.608,33 529.852,015	29	473.608,359 529.851,304	0.712	29	473.608,359 529.851,304	30	473.611,295 529.837,884	13.73 7	30	473.611,295 529.837,884	31	473.629,805 529.809,204	34.13 4
31	473.629,805 529.809,204	32	473.654,908 529.783,411	35.99 2	32	473.654,908 529.783,411	33	473.679,516 529.757,778	35.53 3	33	473.679,516 529.757,778	34	473.731,966 529.724,715	62.00 1
34	473.731,966 529.724,715	35	473.763,814 529.712,521	34.10 3	35	473.763,814 529.712,521	36	473.767,124 529.710,773	3.743	36	473.767,124 529.710,773	37	473.792,64 529.694,304	30.36 9
37	473.792,64 529.694,304	38	473.849,161 529.669,166	61.85 9	38	473.849,161 529.669,166	39	473.874,035 529.655,45	28.40 5	39	473.874,035 529.655,45	40	473.932,341 529.606,976	75.82 4
40	473.932,341 529.606,976	41	473.989,645 529.560,924	73.51 6	41	473.989,645 529.560,924	42	473.993,34 529.557,955	4.74	42	473.993,34 529.557,955	43	474.124,672 529.474,025	155.8 6
43	474.124,672 529.474,025	44	474.148,097 529.475,808	23.49 3	44	474.148,097 529.475,808	1	474.179,647 529.472,929	31.68 1					

** Lungimile segmentelor sunt determinate în planul de proiecție Stereo 70 și sunt rotunjite la 1 milimetru.

*** Distanța dintre puncte este formată din segmente cumulate ce sunt mai mici decât valoarea 1 milimetru.

Neutilizabil în
Civil



DATE DESPRE IMOBILUL NR. 2904

Oficiul de Cadastru și Publicitate Imobiliară SIBIU
Biroul de Cadastru și Publicitate Imobiliară Medias

A. Partea I. Descrierea imobilului

TEREN Extravilan

Adresa: Jud. Sibiu

Nr. Crt	Nr cadastral Nr. topografic	Suprafața* (mp)	Observații / Referințe
A1		8.875	Sector cadastral:4 Teren neimprejmuit;

B. Partea II. Proprietari și acte

Inscrieri privitoare la dreptul de proprietate și alte drepturi reale	Referințe
/	
Act Administrativ nr. 5466, din 15/12/2025 emis de PRIMĂRIA COMUNIE HOGHILAG;	
B1	Inscrierea posesiei, drept de PROPRIETATE, dobandit prin Lege, cota actuala 1/1, cota initiala 1/1
	1) NEIDENTIFICAT NEIDENTIFICAT
Act Normativ nr. 7, din 13/03/1996 emis de PARLAMENTUL ROMÂNIEI;	
B2	se notează mențiunea de proprietar neidentificat, rezerva comisiei locale de fond funciar

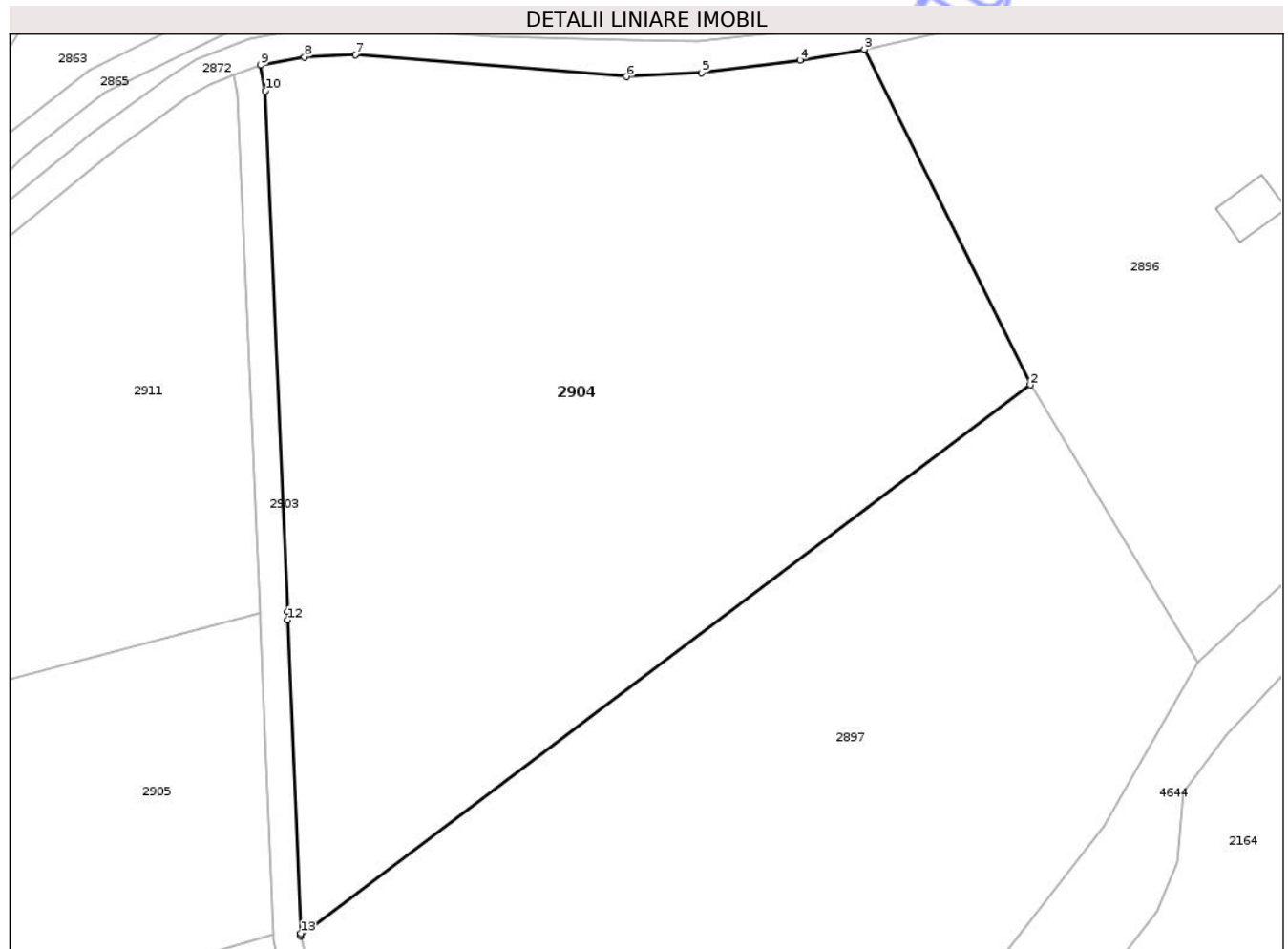
C. Partea III. SARCINI .

Inscrieri privind dezmembramentele dreptului de proprietate, drepturi reale de garanție și sarcini	Referințe
NU SUNT	

Teren

Nr cadastral	Suprafața (mp)*	Observații / Referințe
	8.875	

* Suprafața este determinată în planul de proiecție Stereo 70.



Date referitoare la teren

Crt	Categorie folosință	Intra vilan	Suprafața (mp)	Tarla	Parcelă	Nr. topo	Observații / Referințe
1	faneata	NU	8.875	4	78/3/15	-	

Lungime Segmente

1) Valorile lungimilor segmentelor sunt obținute din proiecție în plan.

Punct început	X / Y	Punct sfârșit	X / Y	Lungime segment (** (m)
1	473.612,341 529.851,818	2	473.717,8 529.931,398	132.116
2	473.717,8 529.931,398	3	473.693,786 529.979,848	54.075
3	473.693,786 529.979,848	4	473.684,488 529.978,295	9.427
4	473.684,488 529.978,295	5	473.670,294 529.976,448	14.314
5	473.670,294 529.976,448	6	473.659,39 529.975,895	10.918

Punct început	X / Y	Punct sfârşit	X / Y	Lungime segment (** (m)
6	473.659,39 529.975,895	7	473.620,209 529.979,07	39.309
7	473.620,209 529.979,07	8	473.612,825 529.978,742	7.391
8	473.612,825 529.978,742	9	473.606,524 529.977,542	6.414
9	473.606,524 529.977,542	10	473.607,236 529.973,863	3.747
10	473.607,236 529.973,863	11	473.610,403 529.898,629	75.301
11	473.610,403 529.898,629	12	473.610,452 529.897,453	1.177
12	473.610,452 529.897,453	13	473.612,326 529.852,18	45.312
13	473.612,326 529.852,18	1	473.612,341 529.851,818	0.362

** Lungimile segmentelor sunt determinate în planul de proiecție Stereo 70 și sunt rotunjite la 1 milimetru.

*** Distanța dintre puncte este formată din segmente cumulate ce sunt mai mici decât valoarea 1 milimetru.



DATE DESPRE IMOBILUL NR. 2907

Oficiul de Cadastru și Publicitate Imobiliară SIBIU
Biroul de Cadastru și Publicitate Imobiliară Medias

A. Partea I. Descrierea imobilului

TEREN Extravilan

Adresa: Jud. Sibiu

Nr. Crt	Nr cadastral Nr. topografic	Suprafața* (mp)	Observații / Referințe
A1	100620	10.000	Sector cadastral:4 Teren neimprejmuit;

B. Partea II. Proprietari și acte

Inscrieri privitoare la dreptul de proprietate și alte drepturi reale	Referințe
/	
Act Administrativ nr. 359/31, din 20/01/1993 emis de CJPSDPAT SIBIU;	
B1	A1
Intabulare, drept de PROPRIETATE, Legea 18/1991, dobandit prin Reconstituire, cota actuala 1/1, cota initiala 1/1	
1) ONEȚ IOAN	

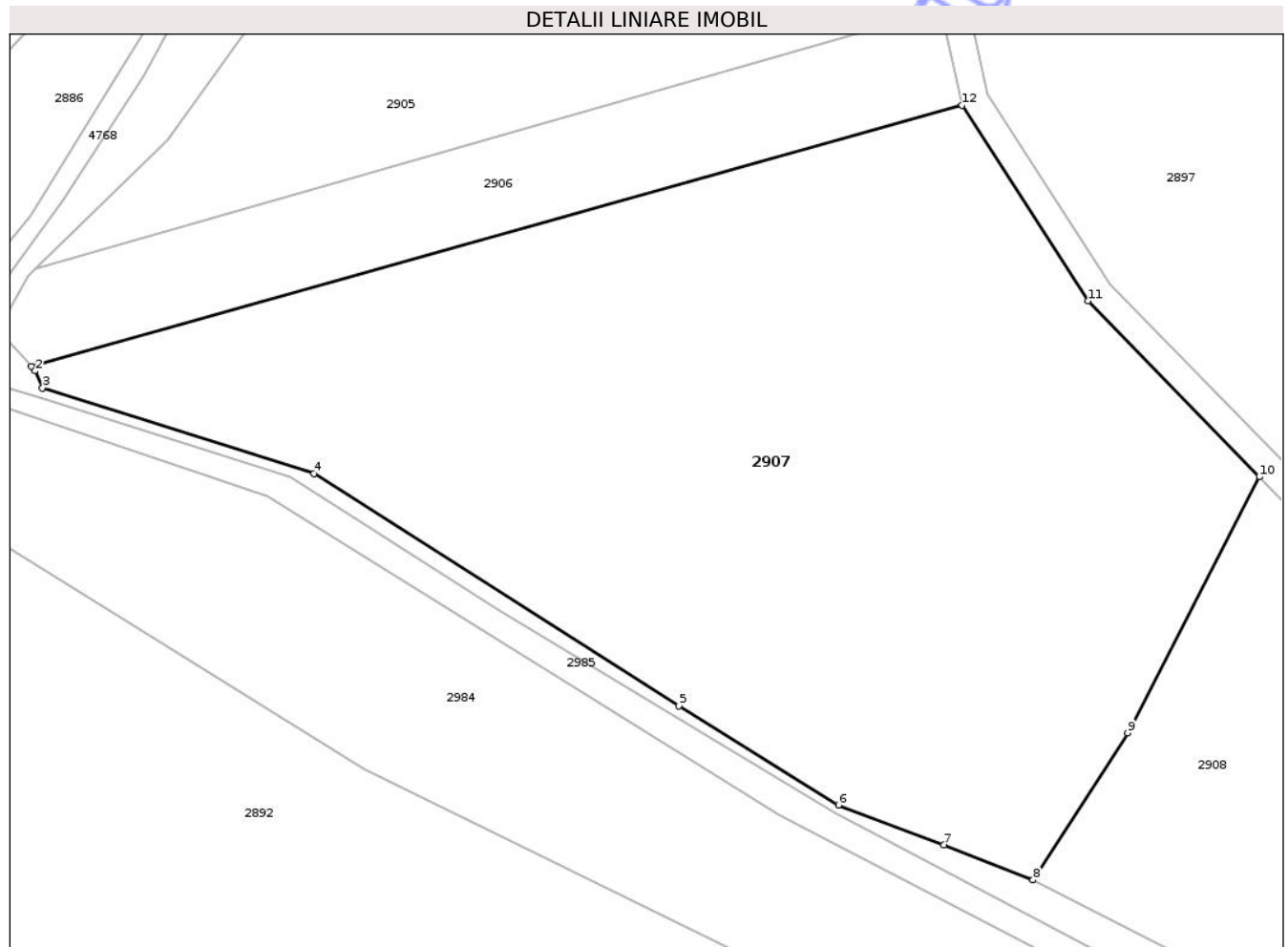
C. Partea III. SARCINI .

Inscrieri privind dezmembramintele dreptului de proprietate, drepturi reale de garanție și sarcini	Referințe
NU SUNT	

Teren

Nr cadastral	Suprafața (mp)*	Observații / Referințe
100620	10.000	

* Suprafața este determinată în planul de proiecție Stereo 70.



Date referitoare la teren

Crt	Categorie folosință	Intra vilan	Suprafața (mp)	Tarla	Parcelă	Nr. topo	Observații / Referințe
1	faneata	NU	10.000	4	90/5	-	

Lungime Segmente

1) Valorile lungimilor segmentelor sunt obținute din proiecție în plan.

Punct început	X / Y	Punct sfârșit	X / Y	Lungime segment (** (m)
1	473.474,733 529.799,56	2	473.475,279 529.798,949	0.819
2	473.475,279 529.798,949	3	473.476,352 529.796,453	2.717
3	473.476,352 529.796,453	4	473.516,147 529.783,868	41.738
4	473.516,147 529.783,868	5	473.569,758 529.749,842	63.497
5	473.569,758 529.749,842	6	473.593,139 529.735,312	27.528

Punct început	X / Y	Punct sfârșit	X / Y	Lungime segment (** (m)
6	473.593,139 529.735,312	7	473.608,595 529.729,455	16.529
7	473.608,595 529.729,455	8	473.621,673 529.724,33	14.046
8	473.621,673 529.724,33	9	473.635,55 529.745,878	25.63
9	473.635,55 529.745,878	10	473.654,908 529.783,411	42.231
10	473.654,908 529.783,411	11	473.629,805 529.809,204	35.992
11	473.629,805 529.809,204	12	473.611,295 529.837,884	34.134
12	473.611,295 529.837,884	1	473.474,733 529.799,56	141.838

** Lungimile segmentelor sunt determinate în planul de proiecție Stereo 70 și sunt rotunjite la 1 milimetru.

*** Distanța dintre puncte este formată din segmente cumulate ce sunt mai mici decât valoarea 1 milimetru.

**DATE DESPRE IMOBILUL NR. 2908**

Oficiul de Cadastru și Publicitate Imobiliară SIBIU
Biroul de Cadastru și Publicitate Imobiliară Medias

A. Partea I. Descrierea imobilului

TEREN Extravilan

Adresa: Jud. Sibiu

Nr. Crt	Nr cadastral Nr. topografic	Suprafața* (mp)	Observații / Referințe
A1	100561	7.200	Sector cadastral:4 Teren neimprejmuit;

B. Partea II. Proprietari și acte

Inscrieri privitoare la dreptul de proprietate și alte drepturi reale	Referințe
/	
Act Notarial nr. 374, din 12/03/1998 emis de NP DANIEL CRISTEA;	
B1	A1
Intabulare, drept de PROPRIETATE, donație cu scutire de raport, dobandit prin Conventie, cota actuala 1/1, cota initiala 1/1 1) NICULA FLORIN-LAURIAN	

C. Partea III. SARCINI .

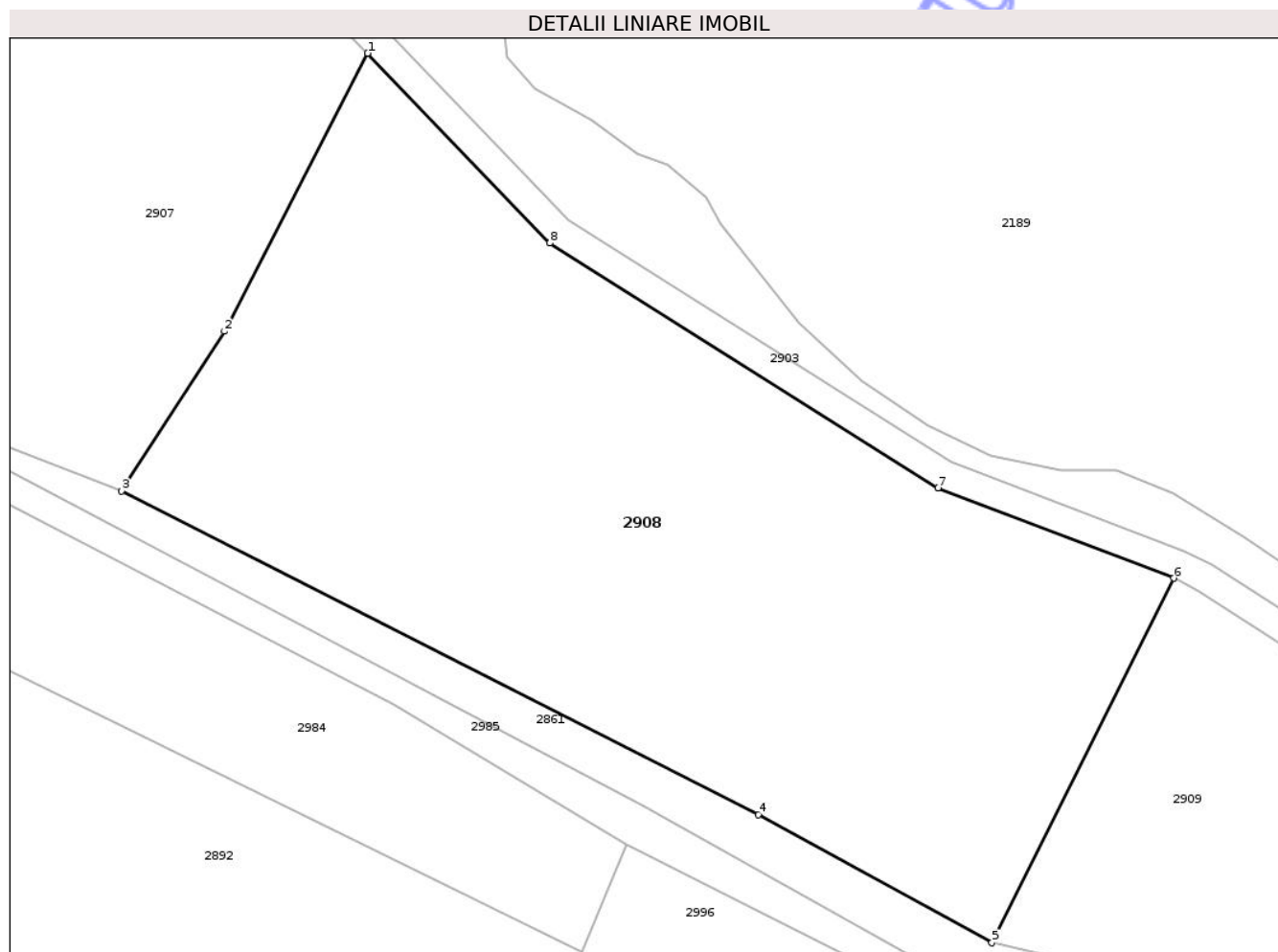
Inscrieri privind dezmembramintele dreptului de proprietate, drepturi reale de garanție și sarcini	Referințe
NU SUNT	

Anexa Nr. 1 La Partea I

Teren

Nr cadastral	Suprafața (mp)*	Observații / Referințe
100561	7.200	

* Suprafața este determinată în planul de proiecție Stereo 70.



Date referitoare la teren

Crt	Categorie folosință	Intravilan	Suprafața (mp)	Tarla	Parcelă	Nr. topo	Observații / Referințe
1	arabil	NU	7.200	4	98/1/6	-	

Lungime Segmente

1) Valorile lungimilor segmentelor sunt obținute din proiecție în plan.

Punct început	X / Y	Punct sfârșit	X / Y	Lungime segment (** (m)
1	473.654,908 529.783,411	2	473.635,55 529.745,878	42.231
2	473.635,55 529.745,878	3	473.621,673 529.724,33	25.63
3	473.621,673 529.724,33	4	473.707,703 529.680,623	96.496
4	473.707,703 529.680,623	5	473.739,241 529.663,31	35.978
5	473.739,241 529.663,31	6	473.763,814 529.712,521	55.005

Punct început	X / Y	Punct sfârșit	X / Y	Lungime segment (** (m)
6	473.763,814 529.712,521	7	473.731,966 529.724,715	34.103
7	473.731,966 529.724,715	8	473.679,516 529.757,778	62.001
8	473.679,516 529.757,778	1	473.654,908 529.783,411	35.533

** Lungimile segmentelor sunt determinate în planul de proiecție Stereo 70 și sunt rotunjite la 1 milimetru.

*** Distanța dintre puncte este formată din segmente cumulate ce sunt mai mici decât valoarea 1 milimetru.

Neutilizabil în Circuitul Civil

**DATE DESPRE IMOBILUL NR. 2909**

Oficiul de Cadastru și Publicitate Imobiliară SIBIU
Biroul de Cadastru și Publicitate Imobiliară Medias

A. Partea I. Descrierea imobilului

TEREN Extravilan

Adresa: Jud. Sibiu

Nr. Crt	Nr cadastral Nr. topografic	Suprafața* (mp)	Observații / Referințe
A1	100562	12.761	Sector cadastral:4 Teren neimprejmuit;

B. Partea II. Proprietari și acte

Inscrieri privitoare la dreptul de proprietate și alte drepturi reale	Referințe
/	
Act Administrativ nr. 5466, din 15/12/2025 emis de PRIMĂRIA COMUNIE HOGHILAG;	
B1	Inscrierea posesiei, drept de PROPRIETATE, dobandit prin Lege, cota actuala 1/1, cota initiala 1/1
	1) NEIDENTIFICAT NEIDENTIFICAT
Act Normativ nr. 7, din 13/03/1996 emis de PARLAMENTUL ROMÂNIEI;	
B2	se notează mențiunea de proprietar neidentificat, rezerva la dispozitia comisiei de fond funciar

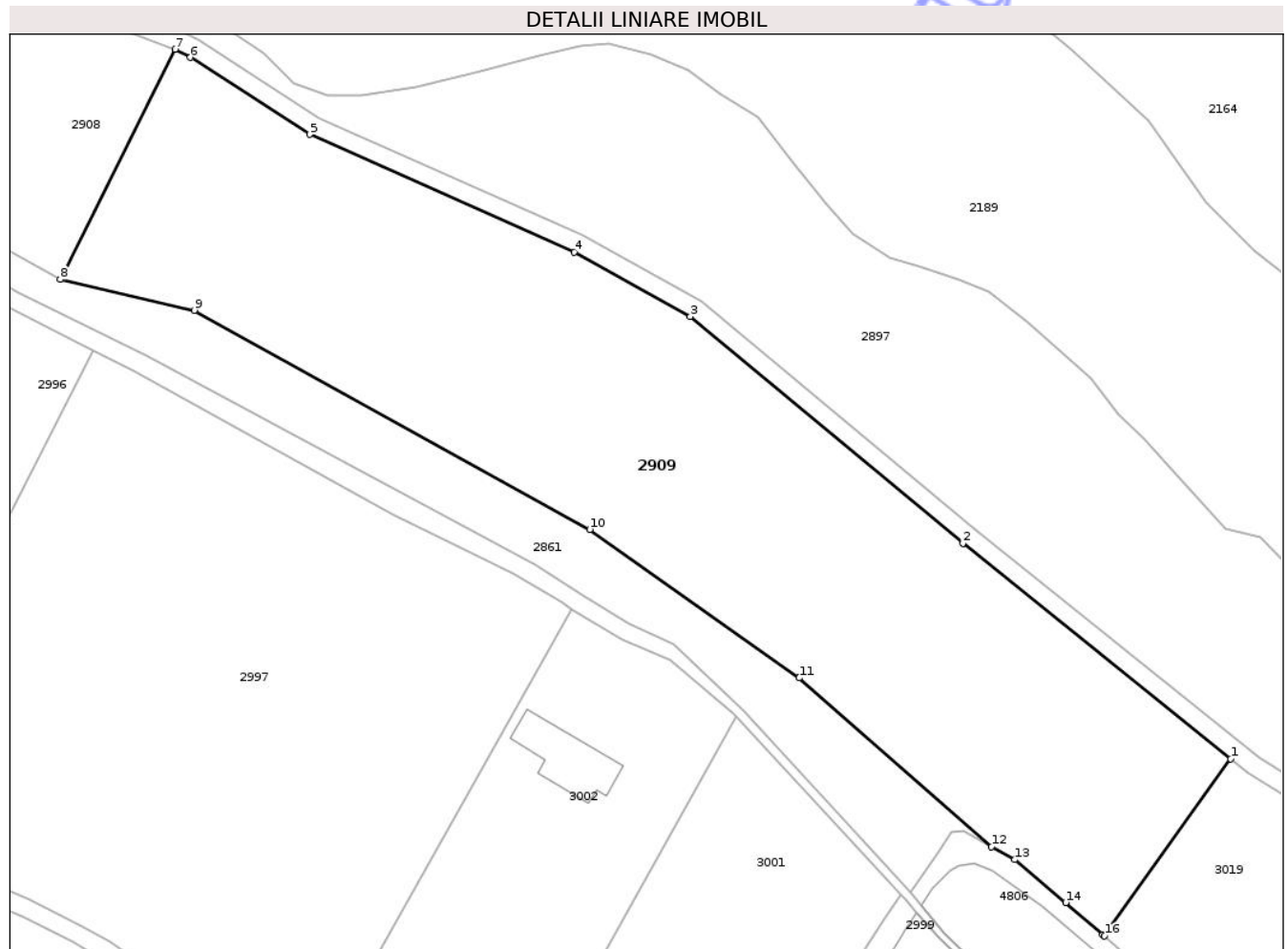
C. Partea III. SARCINI .

Inscrieri privind dezmembramentele dreptului de proprietate, drepturi reale de garanție și sarcini	Referințe
NU SUNT	

Teren

Nr cadastral	Suprafața (mp)*	Observații / Referințe
100562	12.761	

* Suprafața este determinată în planul de proiecție Stereo 70.



Date referitoare la teren

Crt	Categorie folosință	Intra vilan	Suprafața (mp)	Tarla	Parcelă	Nr. topo	Observații / Referințe
1	arabil	NU	12.761	4	98/1/7	-	

Lungime Segmente

1) Valorile lungimilor segmentelor sunt obținute din proiecție în plan.

Punct început	X / Y	Punct sfârșit	X / Y	Lungime segment (** (m)
1	473.989,645 529.560,924	2	473.932,341 529.606,976	73.516
2	473.932,341 529.606,976	3	473.874,035 529.655,45	75.824
3	473.874,035 529.655,45	4	473.849,161 529.669,166	28.405
4	473.849,161 529.669,166	5	473.792,64 529.694,304	61.859
5	473.792,64 529.694,304	6	473.767,124 529.710,773	30.369

Punct început	X / Y	Punct sfârșit	X / Y	Lungime segment (** (m)
6	473.767,124 529.710,773	7	473.763,814 529.712,521	3.743
7	473.763,814 529.712,521	8	473.739,241 529.663,31	55.005
8	473.739,241 529.663,31	9	473.767,903 529.656,738	29.406
9	473.767,903 529.656,738	10	473.852,541 529.609,91	96.729
10	473.852,541 529.609,91	11	473.897,345 529.578,201	54.89
11	473.897,345 529.578,201	12	473.938,487 529.542,114	54.726
12	473.938,487 529.542,114	13	473.943,416 529.539,359	5.647
13	473.943,416 529.539,359	14	473.954,309 529.530,199	14.232
14	473.954,309 529.530,199	15	473.962,265 529.523,36	10.491
15	473.962,265 529.523,36	16	473.962,621 529.523,046	0.475
16	473.962,621 529.523,046	1	473.989,645 529.560,924	46.53

** Lungimile segmentelor sunt determinate în planul de proiecție Stereo 70 și sunt rotunjite la 1 milimetru.

*** Distanța dintre puncte este formată din segmente cumulate ce sunt mai mici decât valoarea 1 milimetru.

**DATE DESPRE IMOBILUL NR. 2910**

Oficiul de Cadastru și Publicitate Imobiliară SIBIU
Biroul de Cadastru și Publicitate Imobiliară Medias

A. Partea I. Descrierea imobilului

TEREN Extravilan

Adresa: Jud. Sibiu

Nr. Crt	Nr cadastral Nr. topografic	Suprafața* (mp)	Observații / Referințe
A1	100555	25.200	Sector cadastral:4 Teren neimprejmuit;

B. Partea II. Proprietari și acte

Inscrieri privitoare la dreptul de proprietate și alte drepturi reale	Referințe
/	
Act Administrativ nr. 2035/31, din 02/04/2003 emis de CJPSDPAT SIBIU;	
B1	A1
Intabulare, drept de PROPRIETATE, Legea 18/1991, legea 169/1997, legea 1/2000, dobandit prin Reconstituire, cota actuala 1/1, cota initiala 1/1	
1) PAROHIA EVANGHELICĂ PROD, CIF:9999999999999	

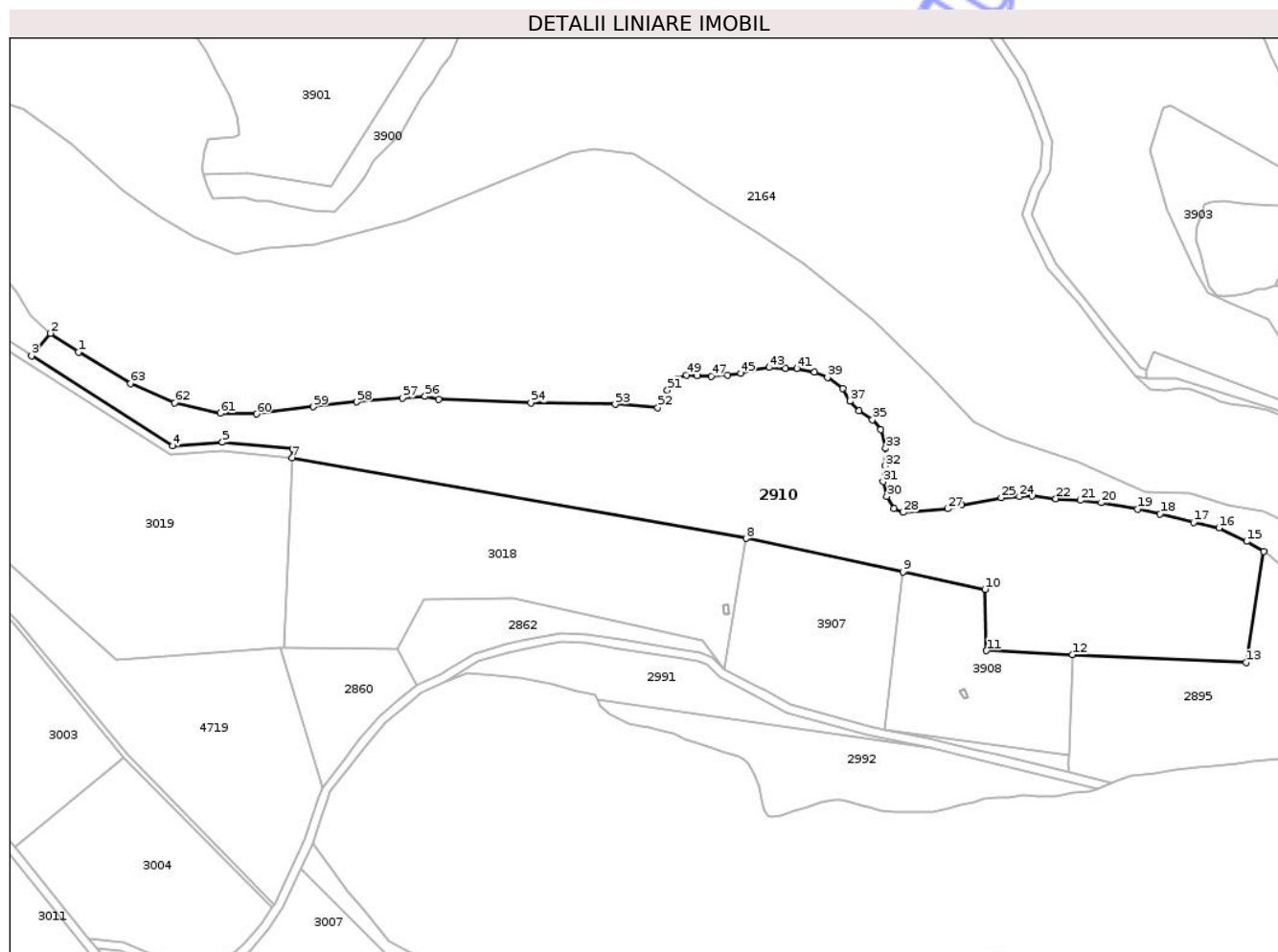
C. Partea III. SARCINI .

Inscrieri privind dezmembramintele dreptului de proprietate, drepturi reale de garanție și sarcini	Referințe
NU SUNT	

Teren

Nr cadastral	Suprafața (mp)*	Observații / Referințe
100555	25.200	

* Suprafața este determinată în planul de proiecție Stereo 70.



Date referitoare la teren

Crt	Categorie folosință	Intra vilan	Suprafața (mp)	Tarla	Parcelă	Nr. topo	Observații / Referințe
1	faneata	NU	25.200	4	79/1	-	

Lungime Segmente

1) Valorile lungimilor segmentelor sunt obținute din proiecție în plan.

Punct început	X / Y	Punct sfârșit	X / Y	Lungime segment	Punct început	X / Y	Punct sfârșit	X / Y	Lungime segment	Punct început	X / Y	Punct sfârșit	X / Y	Lungime segment
1	474.083,203 529.520,382	2	474.070,651 529.528,851	15.14 2	2	474.070,651 529.528,851	3	474.062,121 529.518,746	13.22 4	3	474.062,121 529.518,746	4	474.125,7 529.478,115	75.45 3
4	474.125,7 529.478,115	5	474.148,127 529.479,822	22.49 2	5	474.148,127 529.479,822	6	474.179,835 529.476,929	31.84	6	474.179,835 529.476,929	7	474.179,647 529.472,929	4.004
7	474.179,647 529.472,929	8	474.384,074 529.436,527	207.6 43	8	474.384,074 529.436,527	9	474.454,82 529.421,457	72.33 3	9	474.454,82 529.421,457	10	474.491,717 529.413,59	37.72 6
10	474.491,717 529.413,59	11	474.492,426 529.385,961	27.63 8	11	474.492,426 529.385,961	12	474.531,133 529.384,183	38.74 8	12	474.531,133 529.384,183	13	474.609,326 529.380,592	78.27 5
13	474.609,326 529.380,592	14	474.617,301 529.430,721	50.75 9	14	474.617,301 529.430,721	15	474.609,581 529.435,152	8.901	15	474.609,581 529.435,152	16	474.597,15 529.441,271	13.85 5
16	474.597,15 529.441,271	17	474.585,646 529.443,683	11.75 4	17	474.585,646 529.443,683	18	474.570,616 529.447,577	15.52 6	18	474.570,616 529.447,577	19	474.560,596 529.449,802	10.26 4

Punct început	X / Y	Punct sfârșit	X / Y	Lungime segment	Punct început	X / Y	Punct sfârșit	X / Y	Lungime segment	Punct început	X / Y	Punct sfârșit	X / Y	Lungime segment
19	474.560,596 529.449,802	20	474.544,08 529.452,584	16.74 9	20	474.544,08 529.452,584	21	474.534,802 529.453,696	9.344	21	474.534,802 529.453,696	22	474.523,669 529.454,439	11.15 8
22	474.523,669 529.454,439	23	474.512,988 529.455,805	10.76 8	23	474.512,988 529.455,805	24	474.507,236 529.455,435	5.764	24	474.507,236 529.455,435	25	474.499,071 529.454,878	8.184
25	474.499,071 529.454,878	26	474.481,071 529.451,54	18.30 7	26	474.481,071 529.451,54	27	474.474,947 529.449,872	6.347	27	474.474,947 529.449,872	28	474.454,909 529.448,203	20.10 7
28	474.454,909 529.448,203	29	474.450,64 529.450,057	4.654	29	474.450,64 529.450,057	30	474.447,487 529.455,435	6.234	30	474.447,487 529.455,435	31	474.445,815 529.462,111	6.882
31	474.445,815 529.462,111	32	474.446,744 529.469,157	7.107	32	474.446,744 529.469,157	33	474.446,929 529.477,131	7.976	33	474.446,929 529.477,131	34	474.444,702 529.485,477	8.638
34	474.444,702 529.485,477	35	474.440,991 529.489,927	5.794	35	474.440,991 529.489,927	36	474.434,867 529.494,007	7.359	36	474.434,867 529.494,007	37	474.430,785 529.498,273	5.904
37	474.430,785 529.498,273	38	474.427,631 529.504,022	6.557	38	474.427,631 529.504,022	39	474.420,764 529.509,028	8.498	39	474.420,764 529.509,028	40	474.414,829 529.511,439	6.406
40	474.414,829 529.511,439	41	474.407,035 529.513,108	7.971	41	474.407,035 529.513,108	42	474.401,838 529.513,108	5.197	42	474.401,838 529.513,108	43	474.394,416 529.513,478	7.431
43	474.394,416 529.513,478	44	474.386,251 529.512,551	8.217	44	474.386,251 529.512,551	45	474.381,614 529.510,882	4.928	45	474.381,614 529.510,882	46	474.375,675 529.509,955	6.011
46	474.375,675 529.509,955	47	474.368,44 529.509,584	7.245	47	474.368,44 529.509,584	48	474.362,13 529.509,77	6.313	48	474.362,13 529.509,77	49	474.357,118 529.510,141	5.026
49	474.357,118 529.510,141	50	474.353,038 529.508,286	4.482	50	474.353,038 529.508,286	51	474.348,584 529.503,279	6.701	51	474.348,584 529.503,279	52	474.344,316 529.495,491	8.881
52	474.344,316 529.495,491	53	474.325,124 529.496,891	19.24 3	53	474.325,124 529.496,891	54	474.287,156 529.497,615	37.97 5	54	474.287,156 529.497,615	55	474.245,568 529.499,06	41.61 3
55	474.245,568 529.499,06	56	474.239,421 529.500,506	6.315	56	474.239,421 529.500,506	57	474.229,297 529.499,783	10.15	57	474.229,297 529.499,783	58	474.208,685 529.497,976	20.69 1
58	474.208,685 529.497,976	59	474.189,156 529.495,808	19.64 9	59	474.189,156 529.495,808	60	474.163,483 529.492,555	25.87 8	60	474.163,483 529.492,555	61	474.147,209 529.492,917	16.27 8
61	474.147,209 529.492,917	62	474.126,599 529.497,615	21.13 9	62	474.126,599 529.497,615	63	474.106,709 529.506,288	21.69 9	63	474.106,709 529.506,288	1	474.083,203 529.520,382	27.40 8

** Lungimile segmentelor sunt determinate în planul de proiecție Stereo 70 și sunt rotunjite la 1 milimetru.

*** Distanța dintre puncte este formată din segmente cumulate ce sunt mai mici decât valoarea 1 milimetru.

**DATE DESPRE IMOBILUL NR. 2911**

Oficiul de Cadastru și Publicitate Imobiliară SIBIU
Biroul de Cadastru și Publicitate Imobiliară Medias

A. Partea I. Descrierea imobilului

TEREN Extravilan

Adresa: Jud. Sibiu

Nr. Crt	Nr cadastral Nr. topografic	Suprafața* (mp)	Observații / Referințe
A1	100558	4.000	Sector cadastral:4 Teren neimprejmuit;

B. Partea II. Proprietari și acte

Inscrieri privitoare la dreptul de proprietate și alte drepturi reale	Referințe
19249 / 23/09/2015	
Act Notarial nr. 1626, din 22/09/2015 emis de LOHAN FLORENTINA GEORGETA;	
B3	A1
Intabulare, drept de PROPRIETATEcumpărare, dobandit prin Conventie, cota actuala 1/1, cota initiala 1/1	
1) VÎRGOLICI MIHNEA GABRIEL, necăsătorit, bun propriu	

C. Partea III. SARCINI .

Inscrieri privind dezmembramintele dreptului de proprietate, drepturi reale de garanție și sarcini	Referințe
NU SUNT	

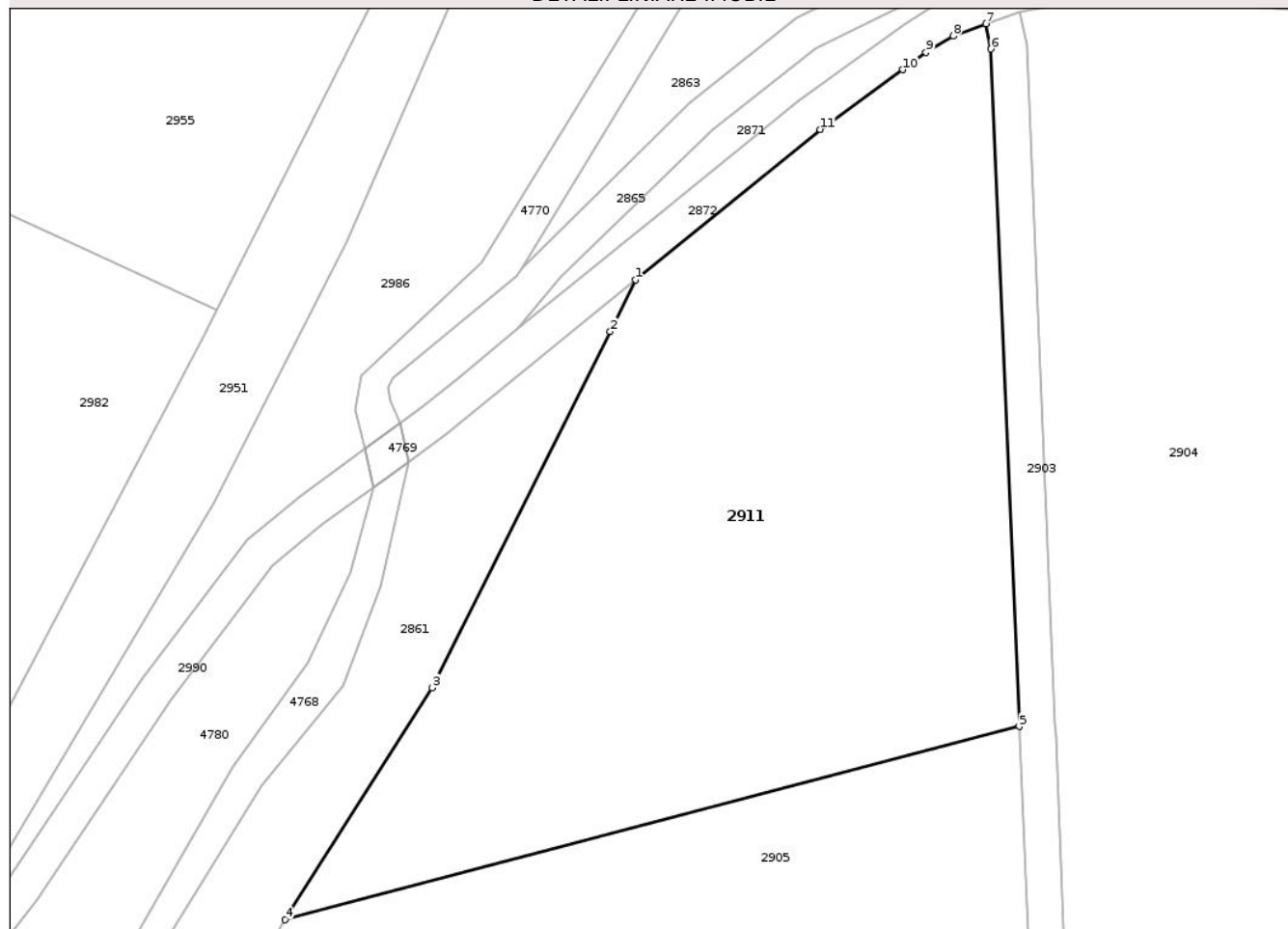
Anexa Nr. 1 La Partea I

Teren

Nr cadastral	Suprafața (mp)*	Observații / Referințe
100558	4.000	

* Suprafața este determinată în planul de proiecție Stereo 70.

DETALII LINIARE IMOBIL



Date referitoare la teren

Crt	Categorie folosință	Intra vilan	Suprafața (mp)	Tarla	Parcelă	Nr. topo	Observații / Referințe
1	arabil	NU	4.000	4	98/1/2	-	

Lungime Segmente

1) Valorile lungimilor segmentelor sunt obținute din proiecție în plan.

Punct început	X / Y	Punct sfârșit	X / Y	Lungime segment (** (m)
1	473.563,919 529.947,847	2	473.561,133 529.942,132	6.358
2	473.561,133 529.942,132	3	473.541,415 529.902,74	44.051
3	473.541,415 529.902,74	4	473.525,164 529.877,082	30.371
4	473.525,164 529.877,082	5	473.606,406 529.898,464	84.009
5	473.606,406 529.898,464	6	473.603,253 529.973,39	74.992

Punct început	X / Y	Punct sfârșit	X / Y	Lungime segment (** (m)
6	473.603,253 529.973,39	7	473.602,705 529.976,179	2.842
7	473.602,705 529.976,179	8	473.599,114 529.974,806	3.845
8	473.599,114 529.974,806	9	473.596,085 529.973,02	3.516
9	473.596,085 529.973,02	10	473.593,503 529.971,092	3.222
10	473.593,503 529.971,092	11	473.584,376 529.964,486	11.267
11	473.584,376 529.964,486	1	473.563,919 529.947,847	26.369

** Lungimile segmentelor sunt determinate în planul de proiecție Stereo 70 și sunt rotunjite la 1 milimetru.

*** Distanța dintre puncte este formată din segmente cumulate ce sunt mai mici decât valoarea 1 milimetru.

Neutilizabil în Circuitul Civil

**DATE DESPRE IMOBILUL NR. 2912**

Oficiul de Cadastru și Publicitate Imobiliară SIBIU
Biroul de Cadastru și Publicitate Imobiliară Medias

A. Partea I. Descrierea imobilului

TEREN Extravilan

Adresa: Jud. Sibiu

Nr. Crt	Nr cadastral Nr. topografic	Suprafața* (mp)	Observații / Referințe
A1	101614	78.300	Sector cadastral:17 Teren neimprejmuit;

B. Partea II. Proprietari și acte

Inscrieri privitoare la dreptul de proprietate și alte drepturi reale	Referințe
27083 / 11/10/2024	
Act Notarial nr. 1008, din 10/10/2024 emis de LOHAN DOMINIQUE;	
B3	A1
Intabulare, drept de PROPRIETATE, cumpărare, dobandit prin Conventie, cota actuala 1/1, cota initiala 1/1 1) POTRA HORĂȚIU, necăsătorit, bun propriu	

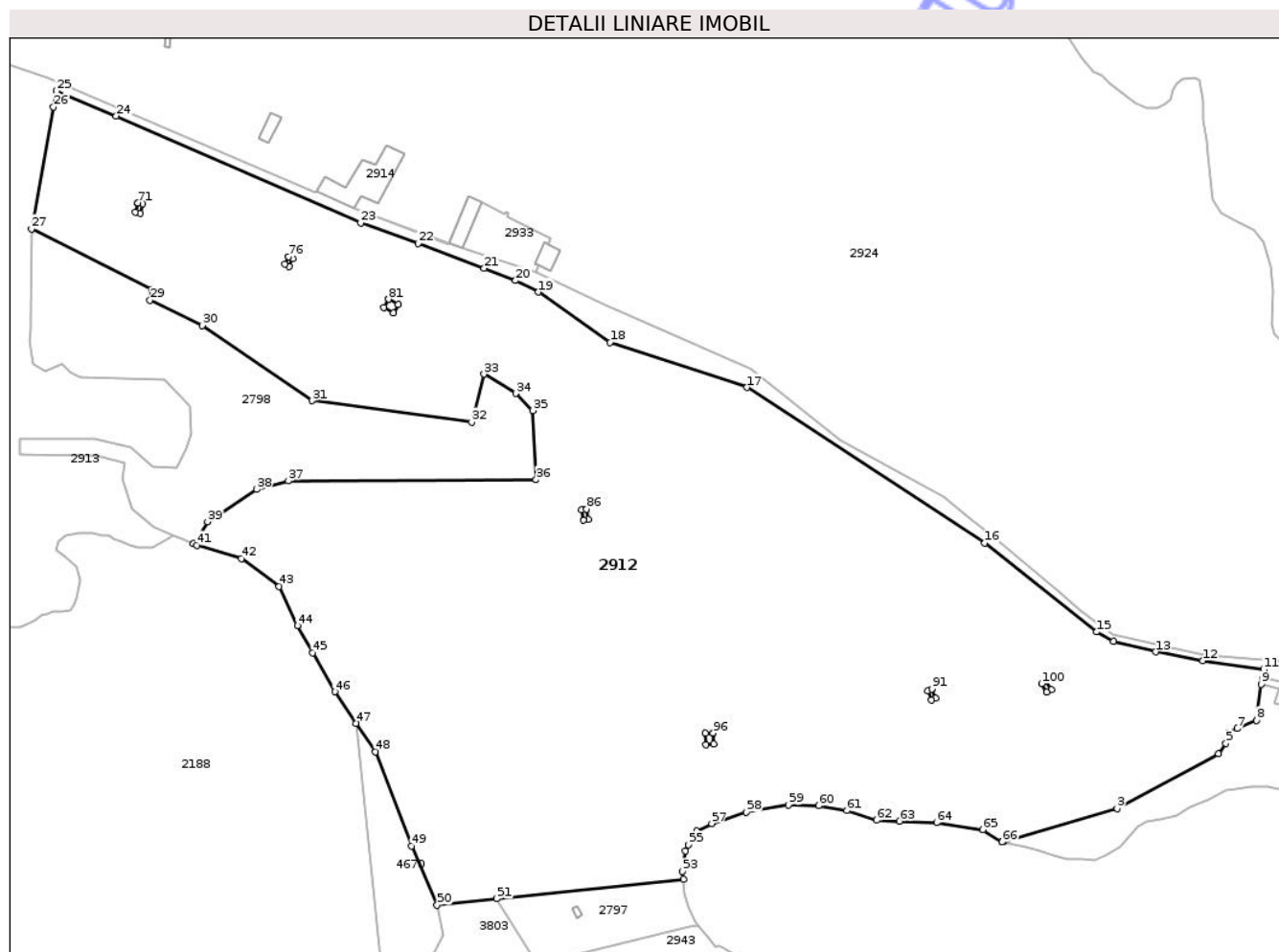
C. Partea III. SARCINI .

Inscrieri privind dezmembramintele dreptului de proprietate, drepturi reale de garanție și sarcini	Referințe
NU SUNT	

Teren

Nr cadastral	Suprafața (mp)*	Observații / Referințe
101614	78.300	

* Suprafața este determinată în planul de proiecție Stereo 70.



Date referitoare la teren

Crt	Categorie folosință	Intra vilan	Suprafața (mp)	Tarla	Parcelă	Nr. topo	Observații / Referințe
1	arabil	NU	78.300	7	196/1/1	-	

Lungime Segmente

1) Valorile lungimilor segmentelor sunt obținute din proiecție în plan.

Punct început	X / Y	Punct sfârșit	X / Y	Lungime segment
1	474.927,449 527.785,512	2	474.927,882 527.785,653	0.455
4	475.022,444 527.824,13	5	475.025,526 527.828,772	5.572
7	475.030,41 527.835,25	8	475.038,999 527.838,868	9.32
10	475.041,763 527.857,593	11	475.042,165 527.861,197	3.626
13	474.994,694 527.868,905	14	474.976,237 527.873,615	19.048
16	474.919,776 527.916,61	17	474.815,426 527.984,799	124.654
2	474.977,752 527.800,292	3	474.977,752 527.800,292	51.974
5	475.025,526 527.828,772	6	475.026,873 527.833,441	4.859
8	475.038,999 527.838,868	9	475.041,046 527.854,661	15.925
11	475.042,165 527.861,197	12	475.015,442 527.865,003	26.993
14	474.976,237 527.873,615	15	474.968,746 527.877,595	8.483
17	474.815,426 527.984,799	18	474.755,375 528.004,529	63.209
3	475.026,873 527.833,441	4	475.022,444 527.824,13	50.652
6	475.026,873 527.833,441	7	475.030,41 527.835,25	3.973
9	475.041,046 527.854,661	10	475.041,763 527.857,593	3.018
12	475.015,442 527.865,003	13	474.994,694 527.868,905	21.112
15	474.968,746 527.877,595	16	474.919,776 527.916,61	62.612
18	474.755,375 528.004,529	19	474.723,981 528.026,622	38.389

Punct început	X / Y	Punct sfârșit	X / Y	Lungime segment	Punct început	X / Y	Punct sfârșit	X / Y	Lungime segment	Punct început	X / Y	Punct sfârșit	X / Y	Lungime segment
19	474.723,981 528.026,622	20	474.713,934 528.031,659	11.239	20	474.713,934 528.031,659	21	474.700,189 528.037,056	14.767	21	474.700,189 528.037,056	22	474.671,193 528.047,958	30.978
22	474.671,193 528.047,958	23	474.645,973 528.056,964	26.78	23	474.645,973 528.056,964	24	474.538,745 528.103,794	117.008	24	474.538,745 528.103,794	25	474.512,589 528.114,844	28.394
25	474.512,589 528.114,844	26	474.511,296 528.107,704	7.256	26	474.511,296 528.107,704	27	474.501,637 528.054,378	54.194	27	474.501,637 528.054,378	28	474.554,227 528.027,796	58.926
28	474.554,227 528.027,796	29	474.553,601 528.023,002	4.835	29	474.553,601 528.023,002	30	474.576,449 528.011,985	25.365	30	474.576,449 528.011,985	31	474.624,688 527.978,961	58.46
31	474.624,688 527.978,961	32	474.694,719 527.969,563	70.659	32	474.694,719 527.969,563	33	474.700,1 527.990,655	21.768	33	474.700,1 527.990,655	34	474.714,134 527.982,185	16.392
34	474.714,134 527.982,185	35	474.721,578 527.974,625	10.61	35	474.721,578 527.974,625	36	474.722,873 527.944,362	30.291	36	474.722,873 527.944,362	37	474.614,25 527.943,875	108.624
37	474.614,25 527.943,875	38	474.600,406 527.940,125	14.343	38	474.600,406 527.940,125	39	474.578,781 527.925,938	25.863	39	474.578,781 527.925,938	40	474.572,676 527.916,307	11.403
40	474.572,676 527.916,307	41	474.574,113 527.915,644	1.583	41	474.574,113 527.915,644	42	474.593,657 527.909,813	20.395	42	474.593,657 527.909,813	43	474.610,193 527.897,576	20.571
43	474.610,193 527.897,576	44	474.618,246 527.880,401	18.969	44	474.618,246 527.880,401	45	474.624,913 527.868,495	13.646	45	474.624,913 527.868,495	46	474.634,594 527.851,388	19.656
46	474.634,594 527.851,388	47	474.644,011 527.837,607	16.691	47	474.644,011 527.837,607	48	474.652,527 527.825,146	15.093	48	474.652,527 527.825,146	49	474.668,21 527.783,776	44.243
49	474.668,21 527.783,776	50	474.679,523 527.757,846	28.29	50	474.679,523 527.757,846	51	474.705,665 527.760,63	26.29	51	474.705,665 527.760,63	52	474.787,551 527.769,285	82.342
52	474.787,551 527.769,285	53	474.787,2 527.772,615	3.348	53	474.787,2 527.772,615	54	474.788,396 527.781,674	9.138	54	474.788,396 527.781,674	55	474.789,747 527.784,291	2.945
55	474.789,747 527.784,291	56	474.793,444 527.790,506	7.231	56	474.793,444 527.790,506	57	474.800,006 527.793,681	7.29	57	474.800,006 527.793,681	58	474.815,246 527.798,549	15.999
58	474.815,246 527.798,549	59	474.833,661 527.801,724	18.687	59	474.833,661 527.801,724	60	474.846,996 527.801,512	13.337	60	474.846,996 527.801,512	61	474.859,273 527.799,396	12.458
61	474.859,273 527.799,396	62	474.872,396 527.795,162	13.789	62	474.872,396 527.795,162	63	474.882,344 527.794,739	9.957	63	474.882,344 527.794,739	64	474.898,643 527.794,104	16.311
64	474.898,643 527.794,104	65	474.918,963 527.790,929	20.567	65	474.918,963 527.790,929	66	474.927,449 527.785,512	10.068	66	474.927,449 527.785,512	67	474.548,309 528.065,75	471.466
67	474.548,309 528.065,75	68	474.550,304 528.065,259	2.055	68	474.550,304 528.065,259	69	474.549,21 528.061,128	4.273	69	474.549,21 528.061,128	70	474.547,212 528.061,624	2.059
70	474.547,212 528.061,624	71	474.548,309 528.065,75	4.269	71	474.548,309 528.065,75	72	474.614,319 528.042,203	70.084	72	474.614,319 528.042,203	73	474.616,281 528.041,184	2.211
73	474.616,281 528.041,184	74	474.614,578 528.037,903	3.697	74	474.614,578 528.037,903	75	474.612,637 528.038,873	2.17	75	474.612,637 528.038,873	76	474.614,319 528.042,203	3.731
76	474.614,319 528.042,203	77	474.658,187 528.023,463	47.703	77	474.658,187 528.023,463	78	474.662,413 528.021,127	4.829	78	474.662,413 528.021,127	79	474.660,358 528.017,561	4.116
79	474.660,358 528.017,561	80	474.656,131 528.019,95	4.855	80	474.656,131 528.019,95	81	474.658,187 528.023,463	4.07	81	474.658,187 528.023,463	82	474.745,118 527.931,459	126.577
82	474.745,118 527.931,459	83	474.745,881 527.926,963	4.56	83	474.745,881 527.926,963	84	474.743,81 527.926,578	2.106	84	474.743,81 527.926,578	85	474.742,985 527.931,144	4.64
85	474.742,985 527.931,144	86	474.745,118 527.931,459	2.156	86	474.745,118 527.931,459	87	474.896,698 527.852,61	170.862	87	474.896,698 527.852,61	88	474.898,351 527.848,595	4.342
88	474.898,351 527.848,595	89	474.896,394 527.847,763	2.127	89	474.896,394 527.847,763	90	474.894,726 527.851,782	4.351	90	474.894,726 527.851,782	91	474.896,698 527.852,61	2.139
91	474.896,698 527.852,61	92	474.800,618 527.833,37	97.987	92	474.800,618 527.833,37	93	474.800,961 527.828,522	4.86	93	474.800,961 527.828,522	94	474.797,441 527.828,331	3.525
94	474.797,441 527.828,331	95	474.797,165 527.833,214	4.891	95	474.797,165 527.833,214	96	474.800,618 527.833,37	3.457	96	474.800,618 527.833,37	97	474.946,716 527.856,099	147.855
97	474.946,716 527.856,099	98	474.948,926 527.852,341	4.36	98	474.948,926 527.852,341	99	474.946,934 527.851,196	2.298	99	474.946,934 527.851,196	100	474.944,735 527.854,934	4.337
100	474.944,735 527.854,934	1	474.946,716 527.856,099	2.298										

** Lungimile segmentelor sunt determinate în planul de proiecție Stereo 70 și sunt rotunjite la 1 milimetru.

*** Distanța dintre puncte este formată din segmente cumulate ce sunt mai mici decât valoarea 1 milimetru.



DATE DESPRE IMOBILUL NR. 2914

Oficiul de Cadastru și Publicitate Imobiliară SIBIU
Biroul de Cadastru și Publicitate Imobiliară Medias

A. Partea I. Descrierea imobilului

Nr. CF vechi:1235Prod
Nr. topografic:1145/3

TEREN Extravilan

Adresa: Jud. Sibiu

Nr. Crt	Nr cadastral Nr. topografic	Suprafața* (mp)	Observații / Referințe
A1	100121	434	Sector cadastral:13 Teren neimprejmuit;

Construcții

Crt	Nr cadastral Nr. topografic	Adresa	Observații / Referințe
A1.1	100121-C1	Jud. Sibiu	Nr. niveluri:1; S. construita la sol:434 mp; S. construita desfasurata:434 mp; Parc coltare-P

B. Partea II. Proprietari și acte

Inscrieri privitoare la dreptul de proprietate și alte drepturi reale		Referințe
4026 / 06/07/2005		
Act Administrativ nr. seria MO nr. 6030, din 01/01/2007 emis de MINISTERUL INDUSTRIEI ȘI RESURSELOR;		
B1	Intabulare, drept de PROPRIETATE, HG 834 din 1991 și HG 864 din 1999, dobandit prin Lege, cota actuala 1/1, cota initiala 1/1 1) S.N.G.N ROMGAZ SA SUC. MEDIAS , CIF:9999999999999 <i>OBSERVATII: (provenita din conversia CF 1235Prod)</i>	A1
B2	Intabulare, drept de PROPRIETATE, HG 834 din 1991 și HG 864 din 1999, dobandit prin Construire, cota actuala 1/1, cota initiala 1/1 1) S.N.G.N ROMGAZ SA SUC. MEDIAS , CIF:9999999999999	A1.1
19999 / 30/09/2022		
Act Administrativ nr. 4576, din 21/09/2022 emis de PRIMARIA HOGHILAG;		
B3	Respingerea cererii înaintată de SNGN ROMGAZ SA pentru Actualizarea informațiilor tehnice, cu notarea respingerii în cartea funciară/registrul general de intrare	A1, A1.1

C. Partea III. SARCINI .

Inscrieri privind dezmembramintele dreptului de proprietate, drepturi reale de garanție și sarcini	Referințe
NU SUNT	

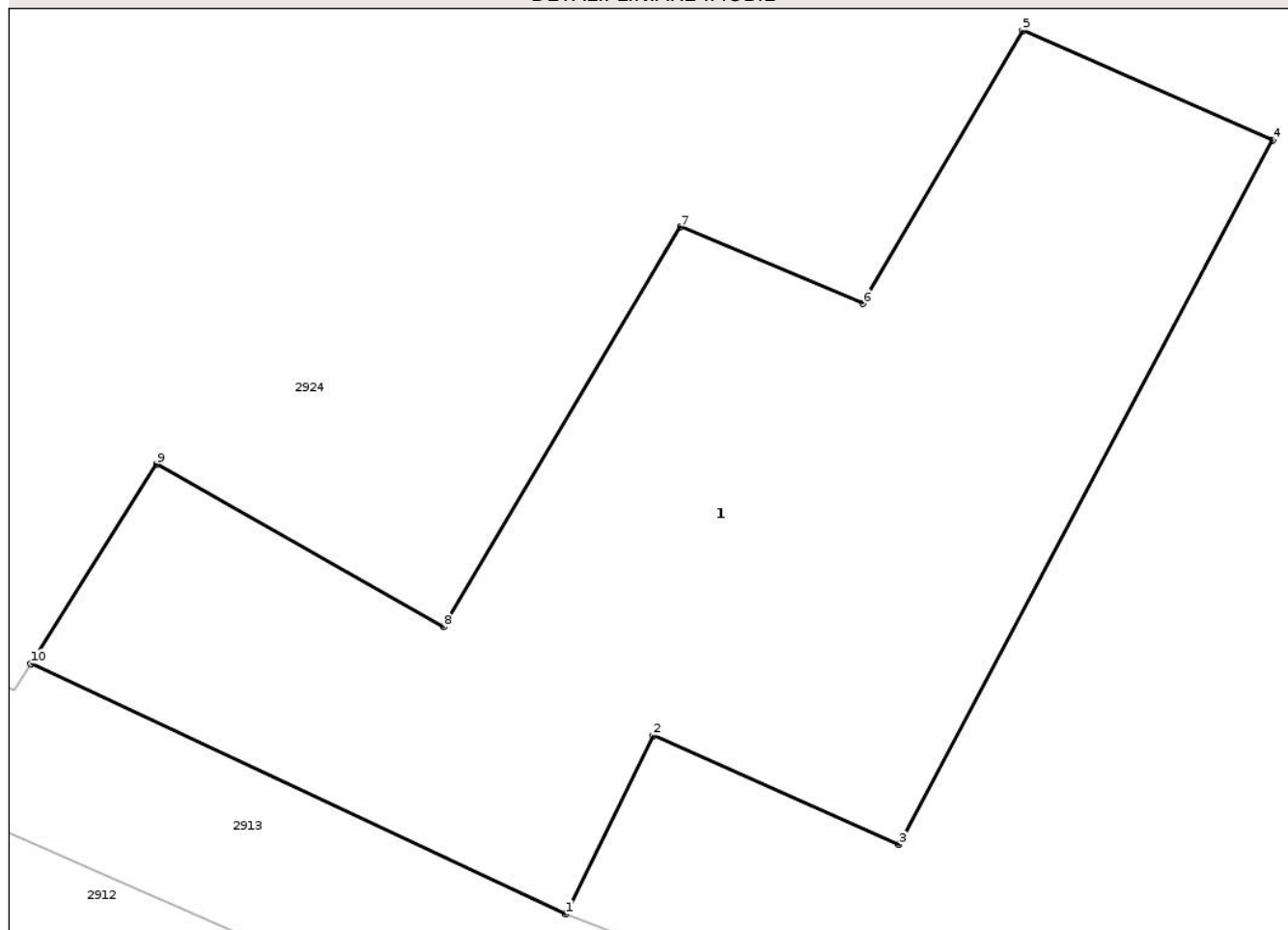
Anexa Nr. 1 La Partea I

Teren

Nr cadastral	Suprafața (mp)*	Observații / Referințe
100121	434	

* Suprafața este determinată în planul de proiecție Stereo 70.

DETALII LINIARE IMOBIL



Date referitoare la teren

Crt	Categorie folosință	Intra vilan	Suprafața (mp)	Tarla	Parcelă	Nr. topo	Observații / Referințe
1	curți constructii	NU	434	6	189/1	1145/3	

Date referitoare la construcții

Crt	Număr	Destinație construcție	Supraf. (mp)	Situație juridică	Observații / Referințe
A1.1	100121-C1	construcții industriale și edilitare	434	Cu acte	Nr. niveluri:1; S. construita la sol:434 mp; S. construita desfasurata:434 mp; Parc coltare-P

Lungime Segmente

1) Valorile lungimilor segmentelor sunt obținute din proiecție în plan.

Punct început	X / Y	Punct sfârșit	X / Y	Lungime segment (** (m)
1	474.643,317 528.063,179	2	474.646,036 528.068,734	6.185
2	474.646,036 528.068,734	3	474.653,7 528.065,343	8.381
3	474.653,7 528.065,343	4	474.665,345 528.087,275	24.832

Punct început	X / Y	Punct sfârșit	X / Y	Lungime segment (** (m)
4	474.665,345 528.087,275	5	474.657,557 528.090,688	8.503
5	474.657,557 528.090,688	6	474.652,572 528.082,184	9.857
6	474.652,572 528.082,184	7	474.646,883 528.084,576	6.171
7	474.646,883 528.084,576	8	474.639,499 528.072,122	14.478
8	474.639,499 528.072,122	9	474.630,56 528.077,183	10.272
9	474.630,56 528.077,183	10	474.626,638 528.070,982	7.337
10	474.626,638 528.070,982	1	474.643,317 528.063,179	18.414

** Lungimile segmentelor sunt determinate în planul de proiecție Stereo 70 și sunt rotunjite la 1 milimetru.

*** Distanța dintre puncte este formată din segmente cumulate ce sunt mai mici decât valoarea 1 milimetru.

Neutilizabil în Circuitul Civil

**DATE DESPRE IMOBILUL NR. 2917**

Oficiul de Cadastru și Publicitate Imobiliară SIBIU
Biroul de Cadastru și Publicitate Imobiliară Medias

A. Partea I. Descrierea imobilului

TEREN Necunoscut

Adresa: Loc. Prod, Jud. Sibiu

Nr. Crt	Nr cadastral Nr. topografic	Suprafața* (mp)	Observații / Referințe
A1	101082	Din acte: 95.700 Masurata: 94.493	Sector cadastral:18 Teren neimprejmuit;

B. Partea II. Proprietari și acte

Inscrieri privitoare la dreptul de proprietate și alte drepturi reale		Referințe
9870 / 03/07/2020		
Act Notarial nr. 224, din 01/07/2020 emis de POP DIDONA VOICHITA;		
B3	Intabulare, drept de PROPRIETATE, cumpărare, dobandit prin Conventie, cota actuala 1/1, cota initiala 1/1 1) VÍRGOLICI MIHNEA-GABRIEL, și soția 2) VÍRGOLICI ADELA, bun comun	A1

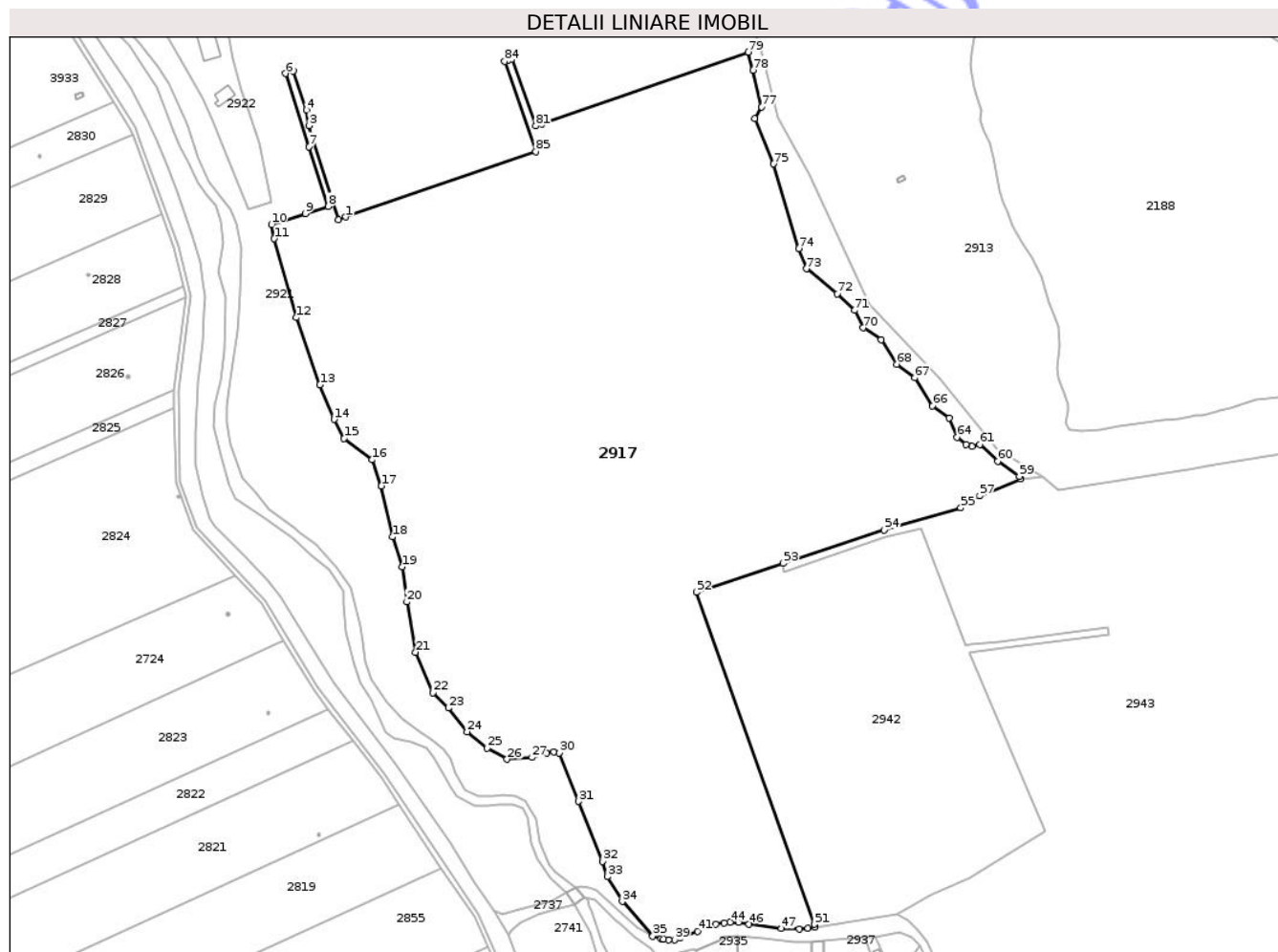
C. Partea III. SARCINI .

Inscrieri privind dezmembramintele dreptului de proprietate, drepturi reale de garanție și sarcini	Referințe
NU SUNT	

Anexa Nr. 1 La Partea I**Teren**

Nr cadastral	Suprafața (mp)*	Observații / Referințe
101082	Din acte: 95.700 Masurata: 94.493	

* Suprafața este determinată în planul de proiecție Stereo 70.

**Date referitoare la teren**

Crt	Categorie folosință	Intra vilan	Suprafața (mp)	Tarla	Parcelă	Nr. topo	Observații / Referințe
1	arabil	NU	94.474	8	228	-	
2	arabil	DA	19	8	228	-	

Lungime Segmente

1) Valorile lungimilor segmentelor sunt obținute din proiecție în plan.

Punct început	X / Y	Punct sfârșit	X / Y	Lungime segment
1	473.783,53 527.784,43	2	473.779,666 527.783,097	4.087
4	473.762,256 527.842,259	5	473.755,129 527.863,341	22.25 4
7	473.763,697 527.822,469	8	473.774,034 527.790,271	33.81 7
10	473.743,351 527.780,415	11	473.744,834 527.772,703	7.853
2	473.779,666 527.783,097	3	473.763,733 527.833,899	53.24 2
5	473.755,129 527.863,341	6	473.751,0 527.862,014	4.337
8	473.774,034 527.790,271	9	473.761,733 527.786,32	12.92
11	473.744,834 527.772,703	12	473.756,658 527.730,044	44.26 7
3	473.763,733 527.833,899	4	473.762,256 527.842,259	8.489
6	473.751,0 527.862,014	7	473.763,697 527.822,469	41.53 3
9	473.761,733 527.786,32	10	473.743,351 527.780,415	19.30 7
12	473.756,658 527.730,044	13	473.769,513 527.693,696	38.55 4

Punct început	X / Y	Punct sfârșit	X / Y	Lungime segment	Punct început	X / Y	Punct sfârșit	X / Y	Lungime segment	Punct început	X / Y	Punct sfârșit	X / Y	Lungime segment
13	473.769,513 527.693,696	14	473.777,22 527.675,045	20.181	14	473.777,22 527.675,045	15	473.782,634 527.664,704	11.673	15	473.782,634 527.664,704	16	473.797,932 527.653,188	19.148
16	473.797,932 527.653,188	17	473.802,841 527.639,066	14.951	17	473.802,841 527.639,066	18	473.808,721 527.611,495	28.191	18	473.808,721 527.611,495	19	473.814,06 527.595,284	17.068
19	473.814,06 527.595,284	20	473.816,541 527.576,34	19.106	20	473.816,541 527.576,34	21	473.821,4 527.549,166	27.605	21	473.821,4 527.549,166	22	473.830,833 527.527,185	23.92
22	473.830,833 527.527,185	23	473.839,021 527.518,914	11.638	23	473.839,021 527.518,914	24	473.849,265 527.506,154	16.363	24	473.849,265 527.506,154	25	473.860,07 527.497,211	14.026
25	473.860,07 527.497,211	26	473.870,875 527.491,282	12.325	26	473.870,875 527.491,282	27	473.884,308 527.492,254	13.468	27	473.884,308 527.492,254	28	473.892,095 527.494,49	8.102
28	473.892,095 527.494,49	29	473.896,183 527.495,17	4.144	29	473.896,183 527.495,17	30	473.899,121 527.494,768	2.965	30	473.899,121 527.494,768	31	473.909,63 527.468,449	28.34
31	473.909,63 527.468,449	32	473.922,555 527.435,958	34.967	32	473.922,555 527.435,958	33	473.925,053 527.427,742	8.587	33	473.925,053 527.427,742	34	473.933,193 527.414,336	15.684
34	473.933,193 527.414,336	35	473.949,698 527.395,68	24.909	35	473.949,698 527.395,68	36	473.954,149 527.394,156	4.705	36	473.954,149 527.394,156	37	473.955,574 527.393,956	1.439
37	473.955,574 527.393,956	38	473.958,215 527.393,584	2.667	38	473.958,215 527.393,584	39	473.961,608 527.393,743	3.397	39	473.961,608 527.393,743	40	473.964,467 527.394,464	2.949
40	473.964,467 527.394,464	41	473.973,915 527.398,325	10.206	41	473.973,915 527.398,325	42	473.983,845 527.401,961	10.575	42	473.983,845 527.401,961	43	473.988,268 527.402,883	4.518
43	473.988,268 527.402,883	44	473.991,621 527.403,255	3.374	44	473.991,621 527.403,255	45	473.996,117 527.403,065	4.5	45	473.996,117 527.403,065	46	474.001,765 527.401,967	5.754
46	474.001,765 527.401,967	47	474.019,34 527.399,705	17.72	47	474.019,34 527.399,705	48	474.028,993 527.399,525	9.655	48	474.028,993 527.399,525	49	474.033,748 527.399,983	4.777
49	474.033,748 527.399,983	50	474.037,527 527.400,347	3.796	50	474.037,527 527.400,347	51	474.037,206 527.401,974	1.658	51	474.037,206 527.401,974	52	473.973,345 527.581,637	190.675
52	473.973,345 527.581,637	53	474.020,241 527.597,131	49.389	53	474.020,241 527.597,131	54	474.074,828 527.615,166	57.489	54	474.074,828 527.615,166	55	474.116,396 527.627,215	43.279
55	474.116,396 527.627,215	56	474.121,052 527.631,434	6.283	56	474.121,052 527.631,434	57	474.126,656 527.633,672	6.034	57	474.126,656 527.633,672	58	474.148,954 527.642,8	24.094
58	474.148,954 527.642,8	59	474.148,133 527.644,218	1.639	59	474.148,133 527.644,218	60	474.136,356 527.652,38	14.329	60	474.136,356 527.652,38	61	474.126,756 527.661,376	13.156
61	474.126,756 527.661,376	62	474.122,405 527.660,493	4.44	62	474.122,405 527.660,493	63	474.119,136 527.661,507	3.423	63	474.119,136 527.661,507	64	474.114,514 527.665,336	6.002
64	474.114,514 527.665,336	65	474.110,015 527.675,674	11.275	65	474.110,015 527.675,674	66	474.101,134 527.682,421	11.153	66	474.101,134 527.682,421	67	474.091,544 527.697,534	17.899
67	474.091,544 527.697,534	68	474.081,65 527.704,918	12.346	68	474.081,65 527.704,918	69	474.073,303 527.718,164	15.657	69	474.073,303 527.718,164	70	474.063,594 527.724,548	11.62
70	474.063,594 527.724,548	71	474.058,856 527.733,974	10.55	71	474.058,856 527.733,974	72	474.049,6 527.743,002	12.93	72	474.049,6 527.743,002	73	474.032,827 527.756,409	21.473
73	474.032,827 527.756,409	74	474.028,655 527.767,429	11.783	74	474.028,655 527.767,429	75	474.014,892 527.813,139	47.737	75	474.014,892 527.813,139	76	474.004,886 527.837,535	26.368
76	474.004,886 527.837,535	77	474.008,675 527.843,955	7.455	77	474.008,675 527.843,955	78	474.003,98 527.863,752	20.346	78	474.003,98 527.863,752	79	474.001,328 527.873,588	10.187
79	474.001,328 527.873,588	80	473.889,53 527.834,822	118.328	80	473.889,53 527.834,822	81	473.886,356 527.833,721	3.36	81	473.886,356 527.833,721	82	473.873,387 527.869,909	38.442
82	473.873,387 527.869,909	83	473.871,407 527.869,226	2.094	83	473.871,407 527.869,226	84	473.869,555 527.868,587	1.959	84	473.869,555 527.868,587	85	473.886,29 527.819,881	51.501
85	473.886,29 527.819,881	1	473.783,53 527.784,43	108.703										

** Lungimile segmentelor sunt determinate în planul de proiecție Stereo 70 și sunt rotunjite la 1 milimetru.

*** Distanța dintre puncte este formată din segmente cumulate ce sunt mai mici decât valoarea 1 milimetru.

**DATE DESPRE IMOBILUL NR. 2918**

Oficiul de Cadastru și Publicitate Imobiliară SIBIU
Biroul de Cadastru și Publicitate Imobiliară Medias

A. Partea I. Descrierea imobilului

TEREN Necunoscut

Adresa: Loc. Prod, Jud. Sibiu

Nr. Crt	Nr cadastral Nr. topografic	Suprafața* (mp)	Observații / Referințe
A1		1.576	Sector cadastral:19 Teren neimprejmuit;

B. Partea II. Proprietari și acte

Inscrieri privitoare la dreptul de proprietate și alte drepturi reale	Referințe
/	
Act Normativ nr. 978, din 05/09/2002 emis de GUVERNUL ROMÂNIEI (ADEVÉRINȚĂ NR.5467/15.12.2025 EMISĂ DE PRIMĂRIA COMUNEI HOGHILAG);	
B1	A1
Intabulare, drept de PROPRIETATE, dobandit prin Lege, cota actuala 1/1, cota initiala 1/1 1) COMUNA HOGHILAG, CIF:999999999999, DOMENIUL PUBLIC	

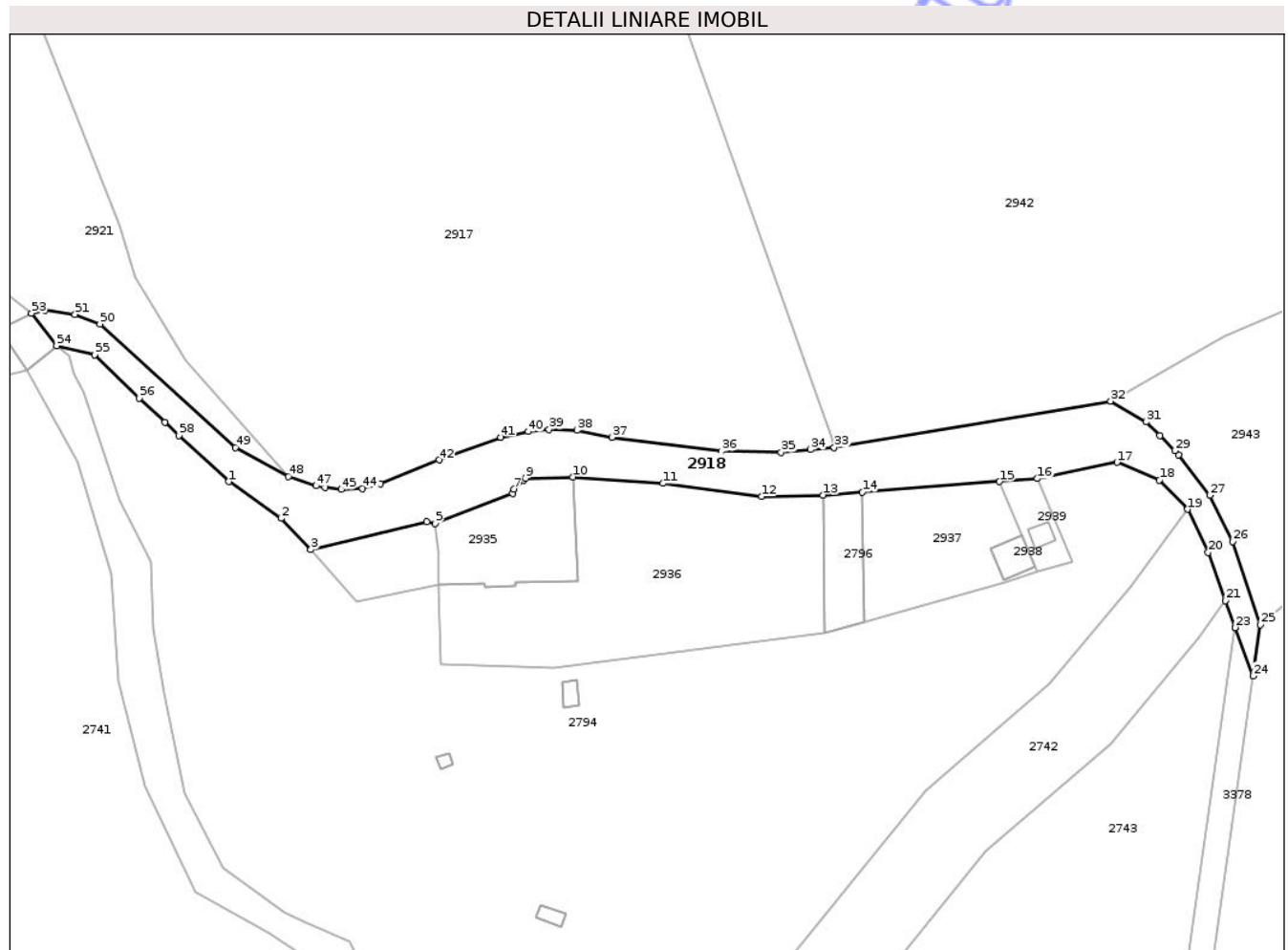
C. Partea III. SARCINI .

Inscrieri privind dezmembramintele dreptului de proprietate, drepturi reale de garanție și sarcini	Referințe
NU SUNT	

Teren

Nr cadastral	Suprafața (mp)*	Observații / Referințe
	1.576	

* Suprafața este determinată în planul de proiecție Stereo 70.



Date referitoare la teren

Crt	Categorie folosință	Intravilan	Suprafața (mp)	Tarla	Parcelă	Nr. topo	Observații / Referințe
1	drum	DA	969	12	326/2	-	
2	drum	NU	172	12	326/2	-	
3	drum	NU	65	12	326/2	-	
4	drum	NU	243	12	326/2	-	
5	drum	NU	127	12	326/2	-	

Lungime Segmente

1) Valorile lungimilor segmentelor sunt obținute din proiecție în plan.

Punct început	X / Y	Punct sfârșit	X / Y	Lungime segment	Punct început	X / Y	Punct sfârșit	X / Y	Lungime segment	Punct început	X / Y	Punct sfârșit	X / Y	Lungime segment
1	473.940,041 527.394,841	2	473.948,497 527.388,941	10.311	2	473.948,497 527.388,941	3	473.953,27 527.383,9	6.942	3	473.953,27 527.383,9	4	473.971,939 527.388,39	19.201
4	473.971,939 527.388,39	5	473.973,33 527.388,11	1.419	5	473.973,33 527.388,11	6	473.985,74 527.392,971	13.328	6	473.985,74 527.392,971	7	473.986,002 527.393,65	0.728
7	473.986,002 527.393,65	8	473.987,536 527.395,079	2.096	8	473.987,536 527.395,079	9	473.987,849 527.395,371	0.428	9	473.987,849 527.395,371	10	473.995,486 527.395,571	7.64

Punct început	X / Y	Punct sfârșit	X / Y	Lungime segment	Punct început	X / Y	Punct sfârșit	X / Y	Lungime segment	Punct început	X / Y	Punct sfârșit	X / Y	Lungime segment
10	473.995,486 527.395,571	11	474.009,97 527.394,541	14.521	11	474.009,97 527.394,541	12	474.025,829 527.392,446	15.997	12	474.025,829 527.392,446	13	474.035,753 527.392,677	9.927
13	474.035,753 527.392,677	14	474.042,063 527.393,12	6.326	14	474.042,063 527.393,12	15	474.064,121 527.394,845	22.125	15	474.064,121 527.394,845	16	474.070,265 527.395,314	6.162
16	474.070,265 527.395,314	17	474.083,067 527.397,952	13.071	17	474.083,067 527.397,952	18	474.089,911 527.395,074	7.425	18	474.089,911 527.395,074	19	474.094,392 527.390,384	6.487
19	474.094,392 527.390,384	20	474.097,743 527.383,463	7.69	20	474.097,743 527.383,463	21	474.100,527 527.375,681	8.265	21	474.100,527 527.375,681	22	474.102,03 527.371,478	4.464
22	474.102,03 527.371,478	23	474.102,075 527.371,354	0.132	23	474.102,075 527.371,354	24	474.104,964 527.363,574	8.299	24	474.104,964 527.363,574	25	474.106,146 527.371,851	8.361
25	474.106,146 527.371,851	26	474.101,692 527.385,206	14.078	26	474.101,692 527.385,206	27	474.098,037 527.392,65	8.293	27	474.098,037 527.392,65	28	474.093,022 527.399,152	8.211
28	474.093,022 527.399,152	29	474.092,374 527.399,807	0.921	29	474.092,374 527.399,807	30	474.089,962 527.402,243	3.428	30	474.089,962 527.402,243	31	474.087,768 527.404,46	3.119
31	474.087,768 527.404,46	32	474.082,045 527.407,792	6.622	32	474.082,045 527.407,792	33	474.037,527 527.400,347	45.136	33	474.037,527 527.400,347	34	474.033,748 527.399,983	3.796
34	474.033,748 527.399,983	35	474.028,993 527.399,525	4.777	35	474.028,993 527.399,525	36	474.019,34 527.399,705	9.655	36	474.019,34 527.399,705	37	474.001,765 527.401,967	17.72
37	474.001,765 527.401,967	38	473.996,117 527.403,065	5.754	38	473.996,117 527.403,065	39	473.991,621 527.403,255	4.5	39	473.991,621 527.403,255	40	473.988,268 527.402,883	3.374
40	473.988,268 527.402,883	41	473.983,845 527.401,961	4.518	41	473.983,845 527.401,961	42	473.973,915 527.398,325	10.575	42	473.973,915 527.398,325	43	473.964,467 527.394,464	10.206
43	473.964,467 527.394,464	44	473.961,608 527.393,743	2.949	44	473.961,608 527.393,743	45	473.958,215 527.393,584	3.397	45	473.958,215 527.393,584	46	473.955,574 527.393,956	2.667
46	473.955,574 527.393,956	47	473.954,149 527.394,156	1.439	47	473.954,149 527.394,156	48	473.949,698 527.395,68	4.705	48	473.949,698 527.395,68	49	473.941,124 527.400,292	9.736
49	473.941,124 527.400,292	50	473.919,341 527.420,202	29.511	50	473.919,341 527.420,202	51	473.915,311 527.421,739	4.313	51	473.915,311 527.421,739	52	473.910,458 527.422,401	4.898
52	473.910,458 527.422,401	53	473.908,306 527.421,925	2.204	53	473.908,306 527.421,925	54	473.912,355 527.416,68	6.626	54	473.912,355 527.416,68	55	473.918,48 527.415,22	6.297
55	473.918,48 527.415,22	56	473.925,675 527.408,272	10.002	56	473.925,675 527.408,272	57	473.929,768 527.404,379	5.649	57	473.929,768 527.404,379	58	473.932,017 527.402,24	3.104
58	473.932,017 527.402,24	1	473.940,041 527.394,841	10.915										

** Lungimile segmentelor sunt determinate în planul de proiecție Stereo 70 și sunt rotunjite la 1 milimetru.

*** Distanța dintre puncte este formată din segmente cumulate ce sunt mai mici decât valoarea 1 milimetru.

**DATE DESPRE IMOBILUL NR. 2919**

Oficiul de Cadastru și Publicitate Imobiliară SIBIU
Biroul de Cadastru și Publicitate Imobiliară Medias

A. Partea I. Descrierea imobilului

TEREN Necunoscut

Adresa: Loc. Prod, Jud. Sibiu

Nr. Crt	Nr cadastral Nr. topografic	Suprafața* (mp)	Observații / Referințe
A1	100650	4.000	Sector cadastral:12 Teren neimprejmuit;

B. Partea II. Proprietari și acte

Inscrieri privitoare la dreptul de proprietate și alte drepturi reale	Referințe
16811 / 31/08/2016	
Act Notarial nr. 228, din 23/08/2016 emis de POP DIDONA VOICHITA;	
B7	A1
Intabulare, drept de PROPRIETATEcumpărare, dobândit prin Convenție, cota actuala 1/1, cota initiala 1/1	
1) VÎRGOLICI MIHNEA GABRIEL, necăsătorit, bun propriu	

C. Partea III. SARCINI .

Inscrieri privind dezmembramintele dreptului de proprietate, drepturi reale de garanție și sarcini	Referințe
NU SUNT	

Anexa Nr. 1 La Partea I

Teren

Nr cadastral	Suprafața (mp)*	Observații / Referințe
100650	4.000	

* Suprafața este determinată în planul de proiecție Stereo 70.

DETALII LINIARE IMOBIL



Date referitoare la teren

Crt	Categorie folosință	Intravilan	Suprafața (mp)	Tarla	Parcelă	Nr. topo	Observații / Referințe
1	arabil	NU	2.689	16	331/5/1	-	Număr parcelă 331/1/1 greșit în CF
2	arabil	DA	1.311	16	331/1/1	-	Număr parcelă 331/1/1 greșit în CF

Lungime Segmente

1) Valorile lungimilor segmentelor sunt obținute din proiecție în plan.

Punct început	X / Y	Punct sfârșit	X / Y	Lungime segment (** (m))
1	473.620,075 528.049,158	2	473.644,354 528.054,019	24.761
2	473.644,354 528.054,019	3	473.649,289 528.054,989	5.029
3	473.649,289 528.054,989	4	473.654,246 528.098,448	43.741
4	473.654,246 528.098,448	5	473.657,945 528.112,587	14.615

Punct început	X / Y	Punct sfârșit	X / Y	Lungime segment (** (m)
5	473.657,945 528.112,587	6	473.644,215 528.122,876	17.157
6	473.644,215 528.122,876	7	473.602,507 528.154,133	52.121
7	473.602,507 528.154,133	8	473.594,172 528.135,288	20.606
8	473.594,172 528.135,288	9	473.609,034 528.110,702	28.729
9	473.609,034 528.110,702	10	473.607,423 528.046,624	64.098
10	473.607,423 528.046,624	1	473.620,075 528.049,158	12.903

** Lungimile segmentelor sunt determinate în planul de proiecție Stereo 70 și sunt rotunjite la 1 milimetru.

*** Distanța dintre puncte este formată din segmente cumulate ce sunt mai mici decât valoarea 1 milimetru.

Neutilizabil în Circuitul Civil

**DATE DESPRE IMOBILUL NR. 2913**

Oficiul de Cadastru și Publicitate Imobiliară SIBIU
Biroul de Cadastru și Publicitate Imobiliară Medias

A. Partea I. Descrierea imobilului

TEREN Extravilan

Adresa: Jud. Sibiu

Nr. Crt	Nr cadastral Nr. topografic	Suprafața* (mp)	Observații / Referințe
A1		208.201	Sector cadastral:17 Teren neimprejmuit;

B. Partea II. Proprietari și acte

Inscrieri privitoare la dreptul de proprietate și alte drepturi reale	Referințe
/	
Act Normativ nr. 1705, din 29/11/2006 emis de GUVERNUL ROMÂNIEI;	
B1	A1
Intabulare, drept de PROPRIETATE, dobandit prin Lege, cota actuala 1/1, cota initiala 1/1	
1) STATUL ROMÂN, CIF:9999999999999	
Act Normativ nr. 268, din 28/05/2001 emis de PARLAMENTUL ROMÂNIEI;	
B2	A1
Intabulare, drept de ADMINISTRARE, dobandit prin Lege, cota actuala 1/1, cota initiala 1/1	
1) AGENȚIA DOMENIILOR STATULUI, CIF:12708834	

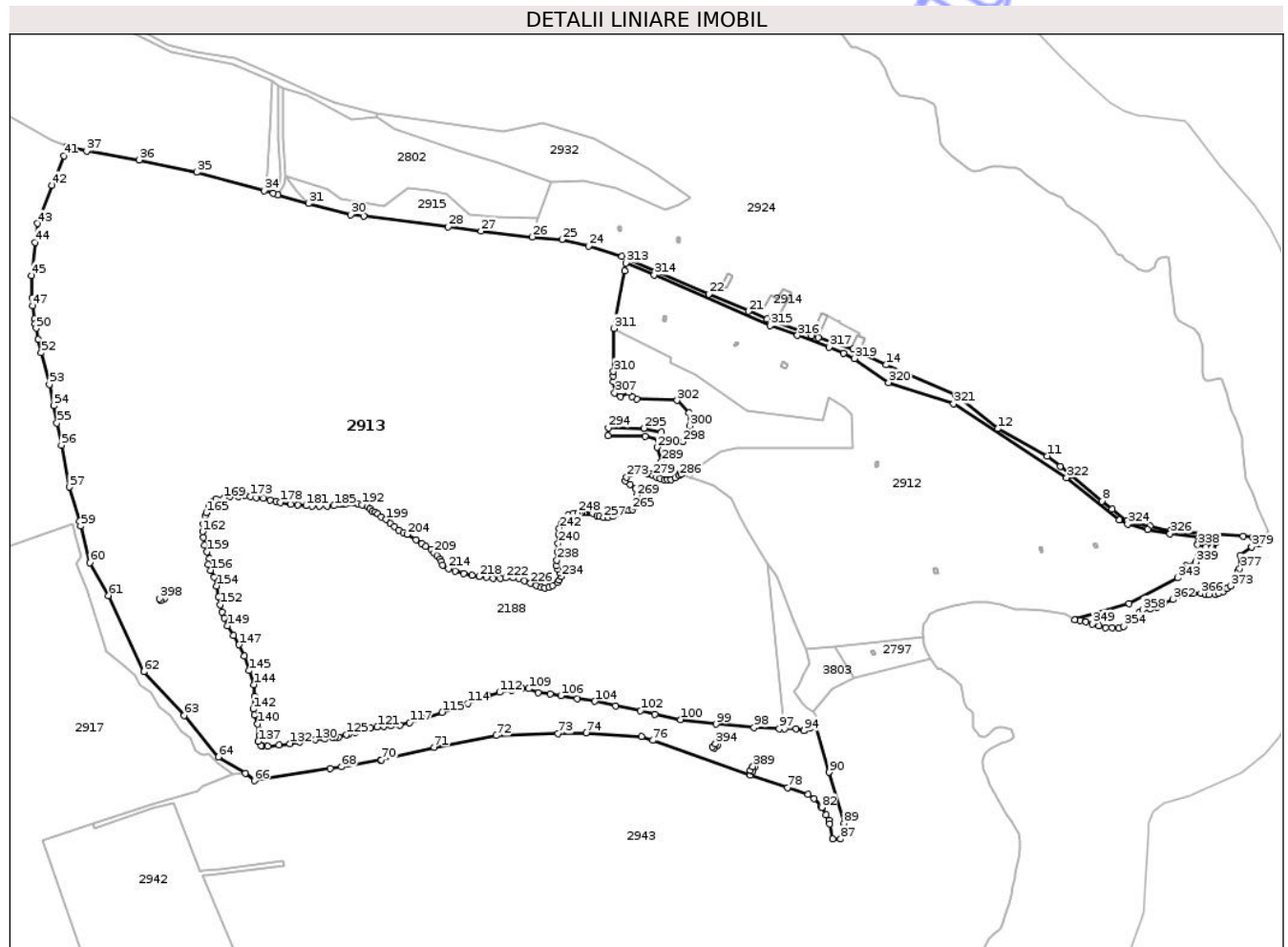
C. Partea III. SARCINI .

Inscrieri privind dezmembramentele dreptului de proprietate, drepturi reale de garanție și sarcini	Referințe
NU SUNT	

Teren

Nr cadastral	Suprafața (mp)*	Observații / Referințe
	208.201	

* Suprafața este determinată în planul de proiecție Stereo 70.



Date referitoare la teren

Crt	Categorie folosință	Intra vilan	Suprafața (mp)	Tarla	Parcelă	Nr. topo	Observații / Referințe
1	faneata	NU	1.400	7	205/1	-	
2	pasune	NU	15.200	7	206/1	-	
3	padure	NU	300	7	207	-	
4	arabil	NU	28.100	7	208/1	-	
5	faneata	NU	26.100	7	209	-	
6	vie	NU	55.700	7	202	-	
7	drum	NU	2.200	7	201	-	
8	vie	NU	60.100	7	198	-	
9	faneata	NU	5.200	7	200	-	
10	faneata	NU	2.000	7	199	-	
11	drum	NU	8.300	7	193	-	
12	faneata	NU	3.601	7	194	-	

Lungime Segmente

1) Valorile lungimilor segmentelor sunt obținute din proiecție în plan.

Punct început	X / Y	Punct sfârșit	X / Y	Lungime segment	Punct început	X / Y	Punct sfârșit	X / Y	Lungime segment	Punct început	X / Y	Punct sfârșit	X / Y	Lungime segment
1	475.096,697 527.861,702	2	475.092,062 527.861,544	4.638	2	475.092,062 527.861,544	3	475.082,997 527.862,301	9.097	3	475.082,997 527.862,301	4	475.016,068 527.867,765	67.152
4	475.016,068 527.867,765	5	474.996,945 527.871,989	19.584	5	474.996,945 527.871,989	6	474.975,795 527.876,661	21.66	6	474.975,795 527.876,661	7	474.961,842 527.887,337	17.569
7	474.961,842 527.887,337	8	474.952,742 527.894,944	11.861	8	474.952,742 527.894,944	9	474.923,504 527.919,385	38.108	9	474.923,504 527.919,385	10	474.914,104 527.926,968	12.077
10	474.914,104 527.926,968	11	474.902,068 527.936,678	15.464	11	474.902,068 527.936,678	12	474.856,462 527.961,862	52.097	12	474.856,462 527.961,862	13	474.817,354 527.992,863	49.905
13	474.817,354 527.992,863	14	474.752,963 528.020,774	70.18	14	474.752,963 528.020,774	15	474.722,714 528.035,151	33.492	15	474.722,714 528.035,151	16	474.690,602 528.045,922	33.87
16	474.690,602 528.045,922	17	474.684,667 528.047,913	6.26	17	474.684,667 528.047,913	18	474.684,488 528.047,555	0.4	18	474.684,488 528.047,555	19	474.643,317 528.063,179	44.036
19	474.643,317 528.063,179	20	474.626,638 528.070,982	18.414	20	474.626,638 528.070,982	21	474.626,105 528.070,139	0.997	21	474.626,105 528.070,139	22	474.589,304 528.086,028	40.085
22	474.589,304 528.086,028	23	474.508,869 528.120,757	87.612	23	474.508,869 528.120,757	24	474.478,113 528.130,61	32.296	24	474.478,113 528.130,61	25	474.453,539 528.136,504	25.271
25	474.453,539 528.136,504	26	474.426,118 528.138,83	27.519	26	474.426,118 528.138,83	27	474.378,761 528.144,17	47.657	27	474.378,761 528.144,17	28	474.348,508 528.148,324	30.537
28	474.348,508 528.148,324	29	474.270,339 528.158,025	78.769	29	474.270,339 528.158,025	30	474.258,34 528.159,437	12.082	30	474.258,34 528.159,437	31	474.219,121 528.169,65	40.527
31	474.219,121 528.169,65	32	474.190,84 528.177,804	29.433	32	474.190,84 528.177,804	33	474.186,603 528.179,026	4.41	33	474.186,603 528.179,026	34	474.178,238 528.181,438	8.706
34	474.178,238 528.181,438	35	474.116,051 528.198,739	64.549	35	474.116,051 528.198,739	36	474.062,814 528.209,894	54.393	36	474.062,814 528.209,894	37	474.014,261 528.218,059	49.235
37	474.014,261 528.218,059	38	473.998,358 528.221,885	16.357	38	473.998,358 528.221,885	39	473.996,282 528.222,716	2.236	39	473.996,282 528.222,716	40	473.994,902 528.218,302	4.625
40	473.994,902 528.218,302	41	473.993,112 528.213,727	4.913	41	473.993,112 528.213,727	42	473.982,426 528.186,404	29.338	42	473.982,426 528.186,404	43	473.968,691 528.151,284	37.71
43	473.968,691 528.151,284	44	473.966,495 528.133,932	17.49	44	473.966,495 528.133,932	45	473.963,337 528.103,098	30.995	45	473.963,337 528.103,098	46	473.963,794 528.082,665	20.438
46	473.963,794 528.082,665	47	473.964,337 528.075,256	7.429	47	473.964,337 528.075,256	48	473.966,035 528.063,343	12.033	48	473.966,035 528.063,343	49	473.966,858 528.058,782	4.635
49	473.966,858 528.058,782	50	473.967,614 528.054,599	4.251	50	473.967,614 528.054,599	51	473.969,508 528.044,103	10.666	51	473.969,508 528.044,103	52	473.972,284 528.032,023	12.395
52	473.972,284 528.032,023	53	473.979,794 528.002,729	30.241	53	473.979,794 528.002,729	54	473.983,781 527.983,067	20.062	54	473.983,781 527.983,067	55	473.986,94 527.967,017	16.358
55	473.986,94 527.967,017	56	473.990,936 527.946,713	20.693	56	473.990,936 527.946,713	57	473.998,189 527.907,926	39.459	57	473.998,189 527.907,926	58	474.007,536 527.876,462	32.823
58	474.007,536 527.876,462	59	474.008,85 527.872,04	4.613	59	474.008,85 527.872,04	60	474.017,16 527.838,295	34.753	60	474.017,16 527.838,295	61	474.034,586 527.807,793	35.129
61	474.034,586 527.807,793	62	474.067,16 527.737,42	77.546	62	474.067,16 527.737,42	63	474.104,673 527.697,255	54.959	63	474.104,673 527.697,255	64	474.136,028 527.658,804	49.615
64	474.136,028 527.658,804	65	474.160,925 527.643,844	29.046	65	474.160,925 527.643,844	66	474.169,222 527.636,724	10.933	66	474.169,222 527.636,724	67	474.239,378 527.648,077	71.069
67	474.239,378 527.648,077	68	474.249,986 527.649,794	10.746	68	474.249,986 527.649,794	69	474.285,937 527.655,612	36.419	69	474.285,937 527.655,612	70	474.286,687 527.655,795	0.772
70	474.286,687 527.655,795	71	474.335,241 527.667,663	49.983	71	474.335,241 527.667,663	72	474.392,517 527.678,459	58.285	72	474.392,517 527.678,459	73	474.449,894 527.680,251	57.405
73	474.449,894 527.680,251	74	474.475,837 527.681,06	25.956	74	474.475,837 527.681,06	75	474.527,155 527.677,739	51.425	75	474.527,155 527.677,739	76	474.537,435 527.674,076	10.913
76	474.537,435 527.674,076	77	474.627,594 527.641,948	95.712	77	474.627,594 527.641,948	78	474.662,191 527.630,557	36.424	78	474.662,191 527.630,557	79	474.681,174 527.624,307	19.985
79	474.681,174 527.624,307	80	474.686,761 527.620,526	6.746	80	474.686,761 527.620,526	81	474.693,207 527.612,678	10.156	81	474.693,207 527.612,678	82	474.693,555 527.612,254	0.549
82	474.693,555 527.612,254	83	474.697,566 527.605,369	7.968	83	474.697,566 527.605,369	84	474.700,352 527.600,587	5.534	84	474.700,352 527.600,587	85	474.700,977 527.597,145	3.498
85	474.700,977 527.597,145	86	474.703,546 527.582,995	14.381	86	474.703,546 527.582,995	87	474.711,073 527.582,995	7.527	87	474.711,073 527.582,995	88	474.714,787 527.590,224	8.127
88	474.714,787 527.590,224	89	474.714,103 527.597,55	7.358	89	474.714,103 527.597,55	90	474.700,637 527.644,592	48.931	90	474.700,637 527.644,592	91	474.687,145 527.691,693	48.995
91	474.687,145 527.691,693	92	474.682,561 527.685,465	7.733	92	474.682,561 527.685,465	93	474.678,407 527.683,461	4.612	93	474.678,407 527.683,461	94	474.677,246 527.682,901	1.289
94	474.677,246 527.682,901	95	474.669,915 527.684,732	7.556	95	474.669,915 527.684,732	96	474.659,546 527.684,854	10.37	96	474.659,546 527.684,854	97	474.654,335 527.684,915	5.211

Punct început	X / Y	Punct sfârșit	X / Y	Lungime segment	Punct început	X / Y	Punct sfârșit	X / Y	Lungime segment	Punct început	X / Y	Punct sfârșit	X / Y	Lungime segment
97	474.654,335 527.684,915	98	474.630,875 527.686,014	23.486	98	474.630,875 527.686,014	99	474.596,049 527.688,946	34.949	99	474.596,049 527.688,946	100	474.562,948 527.693,373	33.396
100	474.562,948 527.693,373	101	474.539,508 527.698,101	23.912	101	474.539,508 527.698,101	102	474.526,177 527.701,324	13.715	102	474.526,177 527.701,324	103	474.502,952 527.705,837	23.659
103	474.502,952 527.705,837	104	474.484,031 527.710,135	19.403	104	474.484,031 527.710,135	105	474.467,628 527.712,498	16.572	105	474.467,628 527.712,498	106	474.452,576 527.715,291	15.309
106	474.452,576 527.715,291	107	474.442,469 527.716,795	10.218	107	474.442,469 527.716,795	108	474.431,538 527.718,179	11.018	108	474.431,538 527.718,179	109	474.422,901 527.721,739	9.342
109	474.422,901 527.721,739	110	474.416,664 527.721,739	6.237	110	474.416,664 527.721,739	111	474.407,202 527.720,449	9.55	111	474.407,202 527.720,449	112	474.396,021 527.718,515	11.347
112	474.396,021 527.718,515	113	474.385,7 527.715,291	10.813	113	474.385,7 527.715,291	114	474.366,461 527.708,368	20.447	114	474.366,461 527.708,368	115	474.342,808 527.699,987	25.094
115	474.342,808 527.699,987	116	474.324,531 527.694,185	19.176	116	474.324,531 527.694,185	117	474.312,917 527.690,531	12.175	117	474.312,917 527.690,531	118	474.303,671 527.688,382	9.492
118	474.303,671 527.688,382	119	474.295,714 527.687,308	8.029	119	474.295,714 527.687,308	120	474.288,619 527.687,093	7.098	120	474.288,619 527.687,093	121	474.282,814 527.686,448	5.841
121	474.282,814 527.686,448	122	474.276,363 527.685,589	6.508	122	474.276,363 527.685,589	123	474.262,599 527.681,291	14.419	123	474.262,599 527.681,291	124	474.256,364 527.680,001	6.367
124	474.256,364 527.680,001	125	474.254,534 527.679,448	1.912	125	474.254,534 527.679,448	126	474.247,116 527.677,208	7.749	126	474.247,116 527.677,208	127	474.243,81 527.676,971	3.314
127	474.243,81 527.676,971	128	474.241,095 527.676,778	2.722	128	474.241,095 527.676,778	129	474.234,646 527.675,273	6.622	129	474.234,646 527.675,273	130	474.225,518 527.674,597	9.153
130	474.225,518 527.674,597	131	474.211,324 527.672,662	14.325	131	474.211,324 527.672,662	132	474.202,079 527.671,158	9.367	132	474.202,079 527.671,158	133	474.192,186 527.669,654	10.007
133	474.192,186 527.669,654	134	474.181,866 527.668,58	10.376	134	474.181,866 527.668,58	135	474.176,655 527.669,1	5.237	135	474.176,655 527.669,1	136	474.175,415 527.669,224	1.246
136	474.175,415 527.669,224	137	474.172,834 527.673,093	4.651	137	474.172,834 527.673,093	138	474.174,123 527.678,894	5.942	138	474.174,123 527.678,894	139	474.174,123 527.683,407	4.513
139	474.174,123 527.683,407	140	474.172,404 527.689,21	6.052	140	474.172,404 527.689,21	141	474.169,316 527.697,428	8.779	141	474.169,316 527.697,428	142	474.168,307 527.702,976	5.639
142	474.168,307 527.702,976	143	474.169,568 527.714,825	11.916	143	474.169,568 527.714,825	144	474.169,064 527.725,414	10.601	144	474.169,064 527.725,414	145	474.164,271 527.738,525	13.96
145	474.164,271 527.738,525	146	474.159,981 527.751,887	14.034	146	474.159,981 527.751,887	147	474.155,23 527.762,428	11.562	147	474.155,23 527.762,428	148	474.149,825 527.770,721	9.899
148	474.149,825 527.770,721	149	474.144,23 527.779,786	10.653	149	474.144,23 527.779,786	150	474.141,721 527.786,922	7.564	150	474.141,721 527.786,922	151	474.139,599 527.792,323	5.803
151	474.139,599 527.792,323	152	474.137,475 527.799,266	7.261	152	474.137,475 527.799,266	153	474.136,125 527.806,209	7.073	153	474.136,125 527.806,209	154	474.134,387 527.816,624	10.559
154	474.134,387 527.816,624	155	474.132,249 527.824,599	8.257	155	474.132,249 527.824,599	156	474.128,775 527.831,156	7.42	156	474.128,775 527.831,156	157	474.126,841 527.836,718	5.889
157	474.126,841 527.836,718	158	474.127,822 527.841,785	5.161	158	474.127,822 527.841,785	159	474.125,367 527.848,013	6.694	159	474.125,367 527.848,013	160	474.123,479 527.854,239	6.506
160	474.123,479 527.854,239	161	474.122,157 527.861,409	7.291	161	474.122,157 527.861,409	162	474.121,402 527.866,881	5.524	162	474.121,402 527.866,881	163	474.122,157 527.873,486	6.648
163	474.122,157 527.873,486	164	474.123,667 527.881,41	8.067	164	474.123,667 527.881,41	165	474.124,85 527.884,235	3.063	165	474.124,85 527.884,235	166	474.127,065 527.889,524	5.734
166	474.127,065 527.889,524	167	474.130,656 527.895,025	6.569	167	474.130,656 527.895,025	168	474.133,678 527.896,911	3.562	168	474.133,678 527.896,911	169	474.141,041 527.897,667	7.402
169	474.141,041 527.897,667	170	474.146,706 527.899,176	5.863	170	474.146,706 527.899,176	171	474.154,257 527.899,365	7.553	171	474.154,257 527.899,365	172	474.160,299 527.900,308	6.115
172	474.160,299 527.900,308	173	474.165,774 527.899,176	5.591	173	474.165,774 527.899,176	174	474.170,872 527.898,044	5.222	174	474.170,872 527.898,044	175	474.177,48 527.897,478	6.632
175	474.177,48 527.897,478	176	474.183,9 527.895,969	6.595	176	474.183,9 527.895,969	177	474.189,563 527.895,025	5.741	177	474.189,563 527.895,025	178	474.193,34 527.893,704	4.001
178	474.193,34 527.893,704	179	474.202,97 527.892,006	9.779	179	474.202,97 527.892,006	180	474.209,2 527.891,628	6.241	180	474.209,2 527.891,628	181	474.217,13 527.890,685	7.986
181	474.217,13 527.890,685	182	474.222,604 527.890,495	5.477	182	474.222,604 527.890,495	183	474.229,591 527.890,495	6.987	183	474.229,591 527.890,495	184	474.236,578 527.890,307	6.99
184	474.236,578 527.890,307	185	474.242,996 527.890,685	6.429	185	474.242,996 527.890,685	186	474.248,282 527.892,194	5.497	186	474.248,282 527.892,194	187	474.251,839 527.892,452	3.566
187	474.251,839 527.892,452	188	474.253,736 527.892,59	1.902	188	474.253,736 527.892,59	189	474.257,55 527.892,959	3.832	189	474.257,55 527.892,959	190	474.261,367 527.893,082	3.819
190	474.261,367 527.893,082	191	474.265,184 527.892,836	3.825	191	474.265,184 527.892,836	192	474.268,632 527.891,483	3.704	192	474.268,632 527.891,483	193	474.273,803 527.889,637	5.491
193	474.273,803 527.889,637	194	474.276,018 527.888,037	2.732	194	474.276,018 527.888,037	195	474.278,234 527.885,577	3.311	195	474.278,234 527.885,577	196	474.281,312 527.884,838	3.165

Punct început	X / Y	Punct sfârșit	X / Y	Lungime segment	Punct început	X / Y	Punct sfârșit	X / Y	Lungime segment	Punct început	X / Y	Punct sfârșit	X / Y	Lungime segment
196	474.281,312 527.884,838	197	474.283,529 527.883,239	2.733	197	474.283,529 527.883,239	198	474.286,73 527.880,532	4.192	198	474.286,73 527.880,532	199	474.290,916 527.877,949	4.919
199	474.290,916 527.877,949	200	474.294,977 527.874,134	5.572	200	474.294,977 527.874,134	201	474.298,672 527.871,304	4.654	201	474.298,672 527.871,304	202	474.302,858 527.868,228	5.195
202	474.302,858 527.868,228	203	474.306,919 527.866,136	4.568	203	474.306,919 527.866,136	204	474.310,367 527.864,168	3.97	204	474.310,367 527.864,168	205	474.318,739 527.859,493	9.589
205	474.318,739 527.859,493	206	474.323,948 527.855,958	6.295	206	474.323,948 527.855,958	207	474.327,701 527.853,216	4.648	207	474.327,701 527.853,216	208	474.332,614 527.850,185	5.773
208	474.332,614 527.850,185	209	474.335,213 527.847,009	4.104	209	474.335,213 527.847,009	210	474.338,39 527.844,41	4.105	210	474.338,39 527.844,41	211	474.340,99 527.841,235	4.104
211	474.340,99 527.841,235	212	474.342,145 527.839,502	2.083	212	474.342,145 527.839,502	213	474.343,396 527.835,832	3.877	213	474.343,396 527.835,832	214	474.348,633 527.832,473	6.222
214	474.348,633 527.832,473	215	474.354,922 527.830,17	6.697	215	474.354,922 527.830,17	216	474.362,907 527.828,169	8.232	216	474.362,907 527.828,169	217	474.370,349 527.826,598	7.606
217	474.370,349 527.826,598	218	474.377,16 527.825,341	6.926	218	474.377,16 527.825,341	219	474.383,971 527.824,713	6.84	219	474.383,971 527.824,713	220	474.390,155 527.823,875	6.241
220	474.390,155 527.823,875	221	474.396,338 527.823,875	6.183	221	474.396,338 527.823,875	222	474.401,367 527.824,084	5.033	222	474.401,367 527.824,084	223	474.408,074 527.824,503	6.72
223	474.408,074 527.824,503	224	474.413,733 527.823,875	5.694	224	474.413,733 527.823,875	225	474.418,973 527.821,361	5.812	225	474.418,973 527.821,361	226	474.424,423 527.819,057	5.917
226	474.424,423 527.819,057	227	474.429,663 527.816,753	5.724	227	474.429,663 527.816,753	228	474.434,378 527.815,182	4.97	228	474.434,378 527.815,182	229	474.437,732 527.814,554	3.412
229	474.437,732 527.814,554	230	474.441,296 527.815,601	3.715	230	474.441,296 527.815,601	231	474.445,068 527.816,857	3.976	231	474.445,068 527.816,857	232	474.449,259 527.819,685	5.056
232	474.449,259 527.819,685	233	474.451,146 527.821,78	2.82	233	474.451,146 527.821,78	234	474.452,404 527.825,341	3.777	234	474.452,404 527.825,341	235	474.451,774 527.828,692	3.41
235	474.451,774 527.828,692	236	474.449,678 527.832,044	3.953	236	474.449,678 527.832,044	237	474.448,316 527.835,399	3.621	237	474.448,316 527.835,399	238	474.448,806 527.840,558	5.182
238	474.448,806 527.840,558	239	474.449,453 527.848,331	7.8	239	474.449,453 527.848,331	240	474.449,972 527.855,975	7.662	240	474.449,972 527.855,975	241	474.450,231 527.864,266	8.295
241	474.450,231 527.864,266	242	474.451,139 527.869,965	5.771	242	474.451,139 527.869,965	243	474.453,342 527.874,24	4.809	243	474.453,342 527.874,24	244	474.456,324 527.876,184	3.56
244	474.456,324 527.876,184	245	474.458,137 527.879,682	3.94	245	474.458,137 527.879,682	246	474.459,565 527.882,014	2.734	246	474.459,565 527.882,014	247	474.464,101 527.883,698	4.839
247	474.464,101 527.883,698	248	474.468,508 527.884,216	4.437	248	474.468,508 527.884,216	249	474.472,396 527.884,475	3.897	249	474.472,396 527.884,475	250	474.475,636 527.884,734	3.25
250	474.475,636 527.884,734	251	474.477,711 527.884,475	2.091	251	474.477,711 527.884,475	252	474.479,444 527.884,392	1.735	252	474.479,444 527.884,392	253	474.480,434 527.884,345	0.991
253	474.480,434 527.884,345	254	474.482,378 527.883,568	2.094	254	474.482,378 527.883,568	255	474.486,007 527.881,625	4.116	255	474.486,007 527.881,625	256	474.488,211 527.880,719	2.383
256	474.488,211 527.880,719	257	474.492,1 527.879,811	3.994	257	474.492,1 527.879,811	258	474.496,249 527.879,811	4.149	258	474.496,249 527.879,811	259	474.500,265 527.881,107	4.22
259	474.500,265 527.881,107	260	474.503,118 527.883,049	3.451	260	474.503,118 527.883,049	261	474.506,229 527.884,863	3.601	261	474.506,229 527.884,863	262	474.508,692 527.885,512	2.547
262	474.508,692 527.885,512	263	474.511,024 527.886,418	2.502	263	474.511,024 527.886,418	264	474.515,173 527.886,548	4.151	264	474.515,173 527.886,548	265	474.518,672 527.887,065	3.537
265	474.518,672 527.887,065	266	474.520,229 527.889,528	2.914	266	474.520,229 527.889,528	267	474.521,525 527.892,636	3.367	267	474.521,525 527.892,636	268	474.521,783 527.895,098	2.475
268	474.521,783 527.895,098	269	474.522,7 527.900,106	5.091	269	474.522,7 527.900,106	270	474.521,301 527.906,4	6.448	270	474.521,301 527.906,4	271	474.516,638 527.910,596	6.273
271	474.516,638 527.910,596	272	474.512,207 527.913,626	5.368	272	474.512,207 527.913,626	273	474.513,374 527.917,121	3.685	273	474.513,374 527.917,121	274	474.516,638 527.919,686	4.151
274	474.516,638 527.919,686	275	474.522,235 527.921,084	5.769	275	474.522,235 527.921,084	276	474.528,326 527.920,762	6.1	276	474.528,326 527.920,762	277	474.532,279 527.920,153	4.0
277	474.532,279 527.920,153	278	474.535,776 527.920,002	3.5	278	474.535,776 527.920,002	279	474.537,906 527.918,482	2.617	279	474.537,906 527.918,482	280	474.540,947 527.917,266	3.275
280	474.540,947 527.917,266	281	474.544,444 527.915,746	3.813	281	474.544,444 527.915,746	282	474.548,4 527.914,834	4.06	282	474.548,4 527.914,834	283	474.550,984 527.914,683	2.588
283	474.550,984 527.914,683	284	474.554,484 527.914,531	3.503	284	474.554,484 527.914,531	285	474.558,437 527.916,658	4.489	285	474.558,437 527.916,658	286	474.562,239 527.918,633	4.284
286	474.562,239 527.918,633	287	474.563,531 527.919,764	1.717	287	474.563,531 527.919,764	288	474.555,324 527.923,467	9.004	288	474.555,324 527.923,467	289	474.545,575 527.931,592	12.69 1
289	474.545,575 527.931,592	290	474.541,391 527.944,662	13.72 3	290	474.541,391 527.944,662	291	474.542,624 527.951,445	6.894	291	474.542,624 527.951,445	292	474.530,259 527.954,981	12.86 1
292	474.530,259 527.954,981	293	474.496,25 527.955,375	34.01 1	293	474.496,25 527.955,375	294	474.496,316 527.962,492	7.117	294	474.496,316 527.962,492	295	474.529,219 527.962,188	32.90 4

Punct început	X / Y	Punct sfârșit	X / Y	Lungime segment	Punct început	X / Y	Punct sfârșit	X / Y	Lungime segment	Punct început	X / Y	Punct sfârșit	X / Y	Lungime segment
295	474.529,219 527.962,188	296	474.545,42 527.958,751	16.56 2	296	474.545,42 527.958,751	297	474.554,904 527.949,892	12.97 8	297	474.554,904 527.949,892	298	474.565,16 527.949,818	10.25 6
298	474.565,16 527.949,818	299	474.569,483 527.958,064	9.31	299	474.569,483 527.958,064	300	474.571,609 527.964,517	6.794	300	474.571,609 527.964,517	301	474.570,981 527.976,68	12.17 9
301	474.570,981 527.976,68	302	474.559,962 527.987,971	15.77 7	302	474.559,962 527.987,971	303	474.522,874 527.989,459	37.11 8	303	474.522,874 527.989,459	304	474.518,486 527.991,425	4.808
304	474.518,486 527.991,425	305	474.515,207 527.995,255	5.042	305	474.515,207 527.995,255	306	474.507,545 527.991,731	8.434	306	474.507,545 527.991,731	307	474.502,239 527.994,965	6.214
307	474.502,239 527.994,965	308	474.500,97 528.005,386	10.49 8	308	474.500,97 528.005,386	309	474.501,041 528.010,567	5.181	309	474.501,041 528.010,567	310	474.501,097 528.014,683	4.116
310	474.501,097 528.014,683	311	474.501,637 528.054,378	39.69 9	311	474.501,637 528.054,378	312	474.511,296 528.107,704	54.19 4	312	474.511,296 528.107,704	313	474.512,589 528.114,844	7.256
313	474.512,589 528.114,844	314	474.538,745 528.103,794	28.39 4	314	474.538,745 528.103,794	315	474.645,973 528.056,964	117.0 08	315	474.645,973 528.056,964	316	474.671,193 528.047,958	26.78
316	474.671,193 528.047,958	317	474.700,189 528.037,056	30.97 8	317	474.700,189 528.037,056	318	474.713,934 528.031,659	14.76 7	318	474.713,934 528.031,659	319	474.723,981 528.026,622	11.23 9
319	474.723,981 528.026,622	320	474.755,375 528.004,529	38.38 9	320	474.755,375 528.004,529	321	474.815,426 527.984,799	63.20 9	321	474.815,426 527.984,799	322	474.919,776 527.916,61	124.6 54
322	474.919,776 527.916,61	323	474.968,746 527.877,595	62.61 2	323	474.968,746 527.877,595	324	474.976,237 527.873,615	8.483	324	474.976,237 527.873,615	325	474.994,694 527.868,905	19.04 8
325	474.994,694 527.868,905	326	475.015,442 527.865,003	21.11 2	326	475.015,442 527.865,003	327	475.042,165 527.861,197	26.99 3	327	475.042,165 527.861,197	328	475.041,763 527.857,593	3.626
328	475.041,763 527.857,593	329	475.050,123 527.855,705	8.571	329	475.050,123 527.855,705	330	475.050,786 527.858,376	2.752	330	475.050,786 527.858,376	331	475.058,075 527.856,755	7.467
331	475.058,075 527.856,755	332	475.055,261 527.846,596	10.54 2	332	475.055,261 527.846,596	333	475.052,452 527.847,373	2.914	333	475.052,452 527.847,373	334	475.051,638 527.844,812	2.687
334	475.051,638 527.844,812	335	475.049,537 527.845,607	2.246	335	475.049,537 527.845,607	336	475.046,715 527.846,589	2.988	336	475.046,715 527.846,589	337	475.048,869 527.852,777	6.552
337	475.048,869 527.852,777	338	475.041,046 527.854,661	8.047	338	475.041,046 527.854,661	339	475.038,999 527.838,868	15.92 5	339	475.038,999 527.838,868	340	475.030,41 527.835,25	9.32
340	475.030,41 527.835,25	341	475.026,873 527.833,441	3.973	341	475.026,873 527.833,441	342	475.025,526 527.828,772	4.859	342	475.025,526 527.828,772	343	475.022,444 527.824,13	5.572
343	475.022,444 527.824,13	344	474.977,752 527.800,292	50.65 2	344	474.977,752 527.800,292	345	474.927,882 527.785,653	51.97 4	345	474.927,882 527.785,653	346	474.927,449 527.785,512	0.455
346	474.927,449 527.785,512	347	474.932,715 527.784,601	5.344	347	474.932,715 527.784,601	348	474.937,774 527.783,463	5.185	348	474.937,774 527.783,463	349	474.943,844 527.781,694	6.323
349	474.943,844 527.781,694	350	474.949,917 527.779,546	6.442	350	474.949,917 527.779,546	351	474.955,987 527.777,901	6.289	351	474.955,987 527.777,901	352	474.962,058 527.777,901	6.071
352	474.962,058 527.777,901	353	474.967,876 527.777,776	5.819	353	474.967,876 527.777,776	354	474.972,808 527.779,419	5.198	354	474.972,808 527.779,419	355	474.979,072 527.783,463	7.456
355	474.979,072 527.783,463	356	474.983,371 527.788,393	6.541	356	474.983,371 527.788,393	357	474.987,165 527.792,185	5.364	357	474.987,165 527.792,185	358	474.990,455 527.794,586	4.073
358	474.990,455 527.794,586	359	474.997,031 527.795,598	6.653	359	474.997,031 527.795,598	360	475.003,861 527.797,241	7.025	360	475.003,861 527.797,241	361	475.009,932 527.800,78	7.027
361	475.009,932 527.800,78	362	475.017,9 527.804,067	8.619	362	475.017,9 527.804,067	363	475.025,487 527.808,112	8.598	363	475.025,487 527.808,112	364	475.029,916 527.808,997	4.517
364	475.029,916 527.808,997	365	475.036,871 527.810,007	7.028	365	475.036,871 527.810,007	366	475.044,08 527.809,629	7.219	366	475.044,08 527.809,629	367	475.048,127 527.808,87	4.118
367	475.048,127 527.808,87	368	475.051,542 527.808,617	3.424	368	475.051,542 527.808,617	369	475.057,613 527.808,617	6.071	369	475.057,613 527.808,617	370	475.060,522 527.809,629	3.08
370	475.060,522 527.809,629	371	475.064,57 527.811,651	4.525	371	475.064,57 527.811,651	372	475.067,985 527.814,052	4.175	372	475.067,985 527.814,052	373	475.071,146 527.816,58	4.048
373	475.071,146 527.816,58	374	475.074,622 527.822,185	6.595	374	475.074,622 527.822,185	375	475.076,899 527.826,862	5.202	375	475.076,899 527.826,862	376	475.078,164 527.830,528	3.878
376	475.078,164 527.830,528	377	475.079,935 527.832,792	2.874	377	475.079,935 527.832,792	378	475.080,419 527.844,621	11.83 9	378	475.080,419 527.844,621	379	475.090,936 527.852,559	13.17 6
379	475.090,936 527.852,559	380	475.098,078 527.855,193	7.612	380	475.098,078 527.855,193	381	475.098,052 527.855,315	0.125	381	475.098,052 527.855,315	382	475.097,831 527.856,356	1.064
382	475.097,831 527.856,356	383	475.096,99 527.860,32	4.052	383	475.096,99 527.860,32	384	475.096,697 527.861,702	1.413	384	475.096,697 527.861,702	385	474.630,021 527.649,999	512.4 5
385	474.630,021 527.649,999	386	474.631,791 527.648,972	2.046	386	474.631,791 527.648,972	387	474.629,671 527.645,318	4.224	387	474.629,671 527.645,318	388	474.627,83 527.646,352	2.112
388	474.627,83 527.646,352	389	474.630,021 527.649,999	4.255	389	474.630,021 527.649,999	390	474.595,494 527.670,824	40.32 1	390	474.595,494 527.670,824	391	474.597,043 527.669,438	2.079
391	474.597,043 527.669,438	392	474.594,106 527.666,774	3.965	392	474.594,106 527.666,774	393	474.592,656 527.668,153	2.001	393	474.592,656 527.668,153	394	474.595,494 527.670,824	3.897

Punct început	X / Y	Punct sfârșit	X / Y	Lungime segment	Punct început	X / Y	Punct sfârșit	X / Y	Lungime segment	Punct început	X / Y	Punct sfârșit	X / Y	Lungime segment
394	474.595,494 527.670,824	395	474.085,252 527.806,797	528.049	395	474.085,252 527.806,797	396	474.086,343 527.804,885	2.201	396	474.086,343 527.804,885	397	474.082,849 527.803,026	3.958
397	474.082,849 527.803,026	398	474.081,708 527.804,875	2.173	398	474.081,708 527.804,875	1	474.085,252 527.806,797	4.032					

** Lungimile segmentelor sunt determinate în planul de proiecție Stereo 70 și sunt rotunjite la 1 milimetru.

*** Distanța dintre puncte este formată din segmente cumulate ce sunt mai mici decât valoarea 1 milimetru.

Neutilizabil în Circuitul Civil

**DATE DESPRE IMOBILUL NR. 2916**

Oficiul de Cadastru și Publicitate Imobiliară SIBIU
Biroul de Cadastru și Publicitate Imobiliară Medias

A. Partea I. Descrierea imobilului

TEREN Extravilan

Adresa: Jud. Sibiu

Nr. Crt	Nr cadastral Nr. topografic	Suprafața* (mp)	Observații / Referințe
A1		232	Sector cadastral:13 Teren neimprejmuit;

B. Partea II. Proprietari și acte

Inscrieri privitoare la dreptul de proprietate și alte drepturi reale	Referințe
/	
Act Administrativ nr. 5466, din 15/12/2025 emis de PRIMĂRIA COMUNIE HOGHILAG;	
B1	Inscrierea posesiei, drept de PROPRIETATE, dobandit prin Lege, cota actuala 1/1, cota initiala 1/1 1) NEIDENTIFICAT NEIDENTIFICAT
Act Normativ nr. 7, din 13/03/1996 emis de PARLAMENTUL ROMÂNIEI;	
B2	se notează mențiunea de proprietar neidentificat, rezerva comisiei locale de fond funciar

C. Partea III. SARCINI .

Inscrieri privind dezmembramintele dreptului de proprietate, drepturi reale de garanție și sarcini	Referințe
NU SUNT	

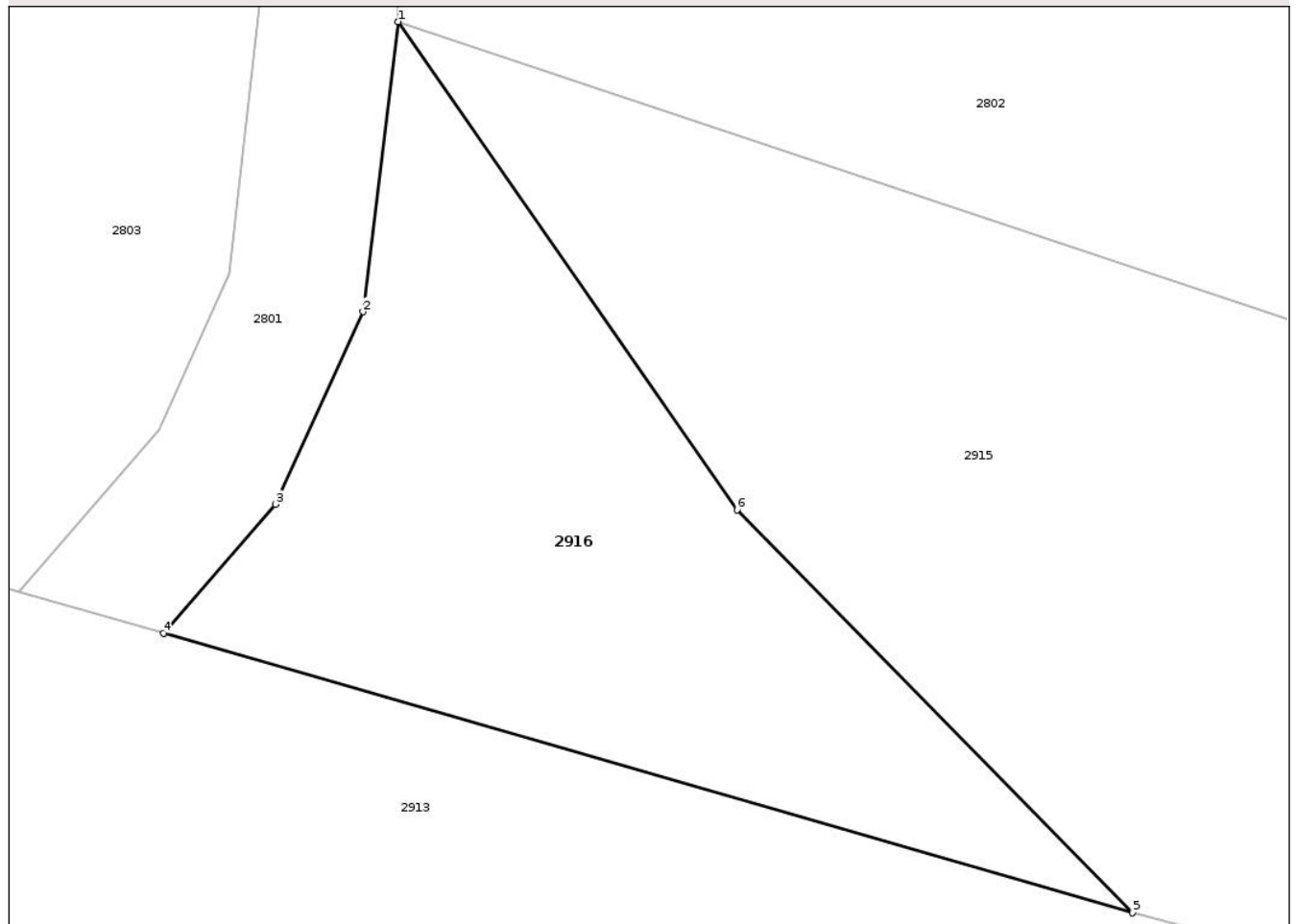
Anexa Nr. 1 La Partea I

Teren

Nr cadastral	Suprafața (mp)*	Observații / Referințe
	232	

* Suprafața este determinată în planul de proiecție Stereo 70.

DETALII LINIARE IMOBIL



Date referitoare la teren

Crt	Categorie folosință	Intra vilan	Suprafața (mp)	Tarla	Parcelă	Nr. topo	Observații / Referințe
1	faneata	NU	232	6	181	-	

Lungime Segmente

1) Valorile lungimilor segmentelor sunt obținute din proiecție în plan.

Punct început	X / Y	Punct sfârșit	X / Y	Lungime segment (** (m)
1	474.197,684 528.195,647	2	474.196,661 528.187,188	8.521
2	474.196,661 528.187,188	3	474.194,108 528.181,568	6.173
3	474.194,108 528.181,568	4	474.190,84 528.177,804	4.985
4	474.190,84 528.177,804	5	474.219,121 528.169,65	29.433
5	474.219,121 528.169,65	6	474.207,576 528.181,408	16.478

Punct început	X / Y	Punct sfârșit	X / Y	Lungime segment (** (m)
6	474.207,576 528.181,408	1	474.197,684 528.195,647	17.338

** Lungimile segmentelor sunt determinate în planul de proiecție Stereo 70 și sunt rotunjite la 1 milimetru.

*** Distanța dintre puncte este formată din segmente cumulate ce sunt mai mici decât valoarea 1 milimetru.

Neutilizabil în Circuitul Civil

**DATE DESPRE IMOBILUL NR. 2915**

Oficiul de Cadastru și Publicitate Imobiliară SIBIU
Biroul de Cadastru și Publicitate Imobiliară Medias

A. Partea I. Descrierea imobilului

TEREN Extravilan

Adresa: Jud. Sibiu

Nr. Crt	Nr cadastral Nr. topografic	Suprafața* (mp)	Observații / Referințe
A1	101584	4.200	Sector cadastral:13 Teren neimprejmuit;

B. Partea II. Proprietari și acte

Inscrieri privitoare la dreptul de proprietate și alte drepturi reale	Referințe
27081 / 11/10/2024	
Act Notarial nr. 1008, din 10/10/2024 emis de LOHAN DOMINIQUE;	
B3	A1
Intabulare, drept de PROPRIETATE, cumpărare, dobandit prin Conventie, cota actuala 1/1, cota initiala 1/1 1) POTRA HORĂȚIU, necăsătorit, bun propriu	

C. Partea III. SARCINI .

Inscrieri privind dezmembramintele dreptului de proprietate, drepturi reale de garanție și sarcini	Referințe
NU SUNT	

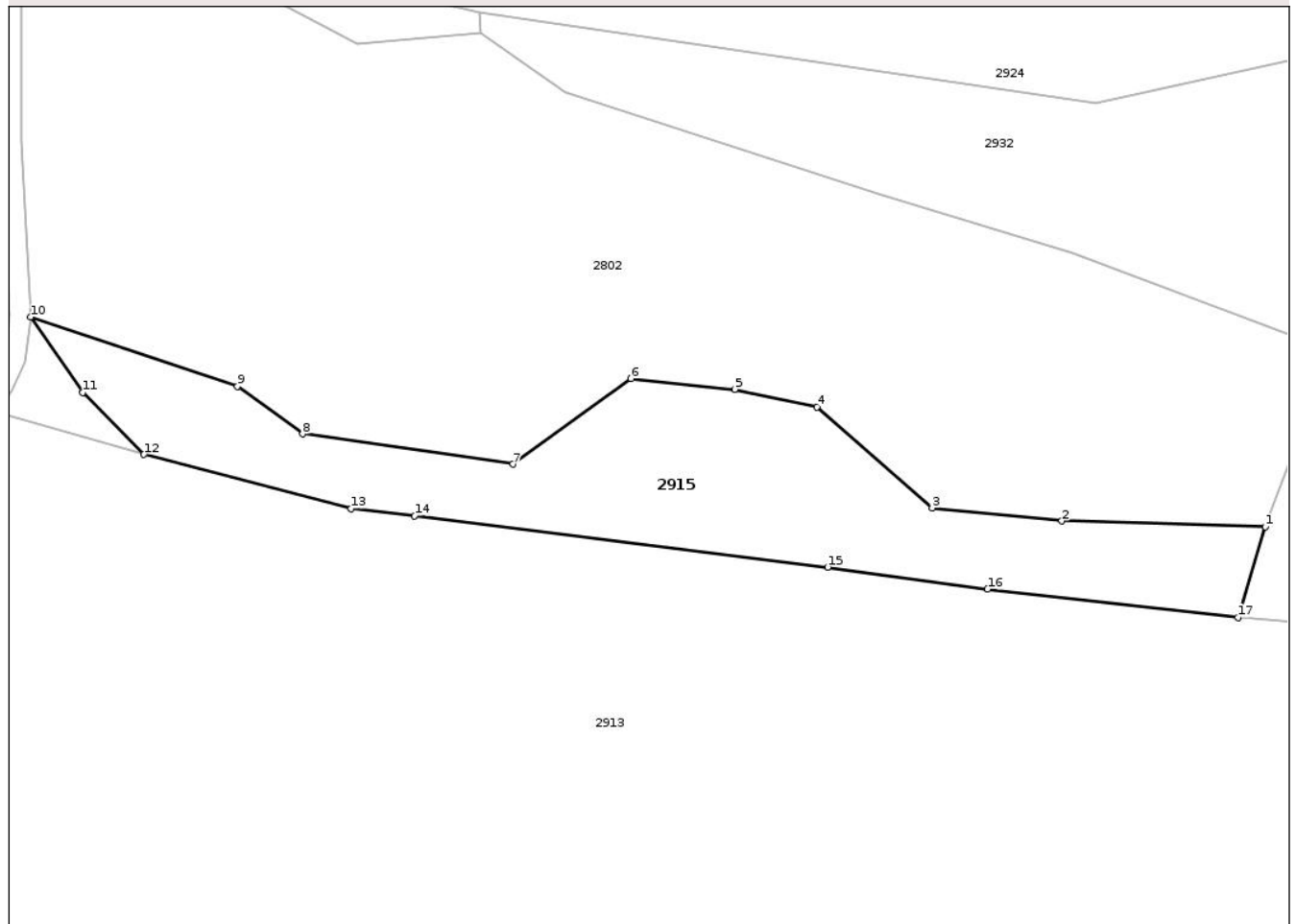
Anexa Nr. 1 La Partea I

Teren

Nr cadastral	Suprafața (mp)*	Observații / Referințe
101584	4.200	

* Suprafața este determinată în planul de proiecție Stereo 70.

DETALII LINIARE IMOBIL



Date referitoare la teren

Crt	Categorie folosință	Intra vilan	Suprafața (mp)	Tarla	Parcelă	Nr. topo	Observații / Referințe
1	faneata	NU	4.200	6	182	-	

Lungime Segmente

1) Valorile lungimilor segmentelor sunt obținute din proiecție în plan.

Punct început	X / Y	Punct sfârșit	X / Y	Lungime segment (** (m)
1	474.431,32 528.155,967	2	474.392,8 528.157,088	38.536
2	474.392,8 528.157,088	3	474.368,284 528.159,569	24.641
3	474.368,284 528.159,569	4	474.346,484 528.178,601	28.939
4	474.346,484 528.178,601	5	474.330,914 528.181,993	15.935
5	474.330,914 528.181,993	6	474.311,286 528.184,011	19.731

Punct început	X / Y	Punct sfârșit	X / Y	Lungime segment (** (m)
6	474.311,286 528.184,011	7	474.288,97 528.167,835	27.562
7	474.288,97 528.167,835	8	474.249,15 528.173,54	40.227
8	474.249,15 528.173,54	9	474.236,827 528.182,555	15.268
9	474.236,827 528.182,555	10	474.197,684 528.195,647	41.274
10	474.197,684 528.195,647	11	474.207,576 528.181,408	17.338
11	474.207,576 528.181,408	12	474.219,121 528.169,65	16.478
12	474.219,121 528.169,65	13	474.258,34 528.159,437	40.527
13	474.258,34 528.159,437	14	474.270,339 528.158,025	12.082
14	474.270,339 528.158,025	15	474.348,508 528.148,324	78.769
15	474.348,508 528.148,324	16	474.378,761 528.144,17	30.537
16	474.378,761 528.144,17	17	474.426,118 528.138,83	47.657
17	474.426,118 528.138,83	1	474.431,32 528.155,967	17.909

** Lungimile segmentelor sunt determinate în planul de proiecție Stereo 70 și sunt rotunjite la 1 milimetru.

*** Distanța dintre puncte este formată din segmente cumulate ce sunt mai mici decât valoarea 1 milimetru.

**DATE DESPRE IMOBILUL NR. 2920**

Oficiul de Cadastru și Publicitate Imobiliară SIBIU
Biroul de Cadastru și Publicitate Imobiliară Medias

A. Partea I. Descrierea imobilului

TEREN Necunoscut

Adresa: Loc. Prod, Jud. Sibiu

Nr. Crt	Nr cadastral Nr. topografic	Suprafața* (mp)	Observații / Referințe
A1	100653	11.500	Sector cadastral:12 Teren neimprejmuit;

B. Partea II. Proprietari și acte

Inscrieri privitoare la dreptul de proprietate și alte drepturi reale	Referințe
10134 / 22/05/2018	
Act Notarial nr. AUT 155, din 18/05/2018 emis de POP DIDONA VOICHITA;	
B7	A1
Intabulare, drept de PROPRIETATE, cumpărare, dobandit prin Conventie, cota actuala 1/1, cota initiala 1/1	
1) VÎRGOLICI MIHNEA-GABRIEL, si sotia	
2) VÎRGOLICI ADELA, bun comun	

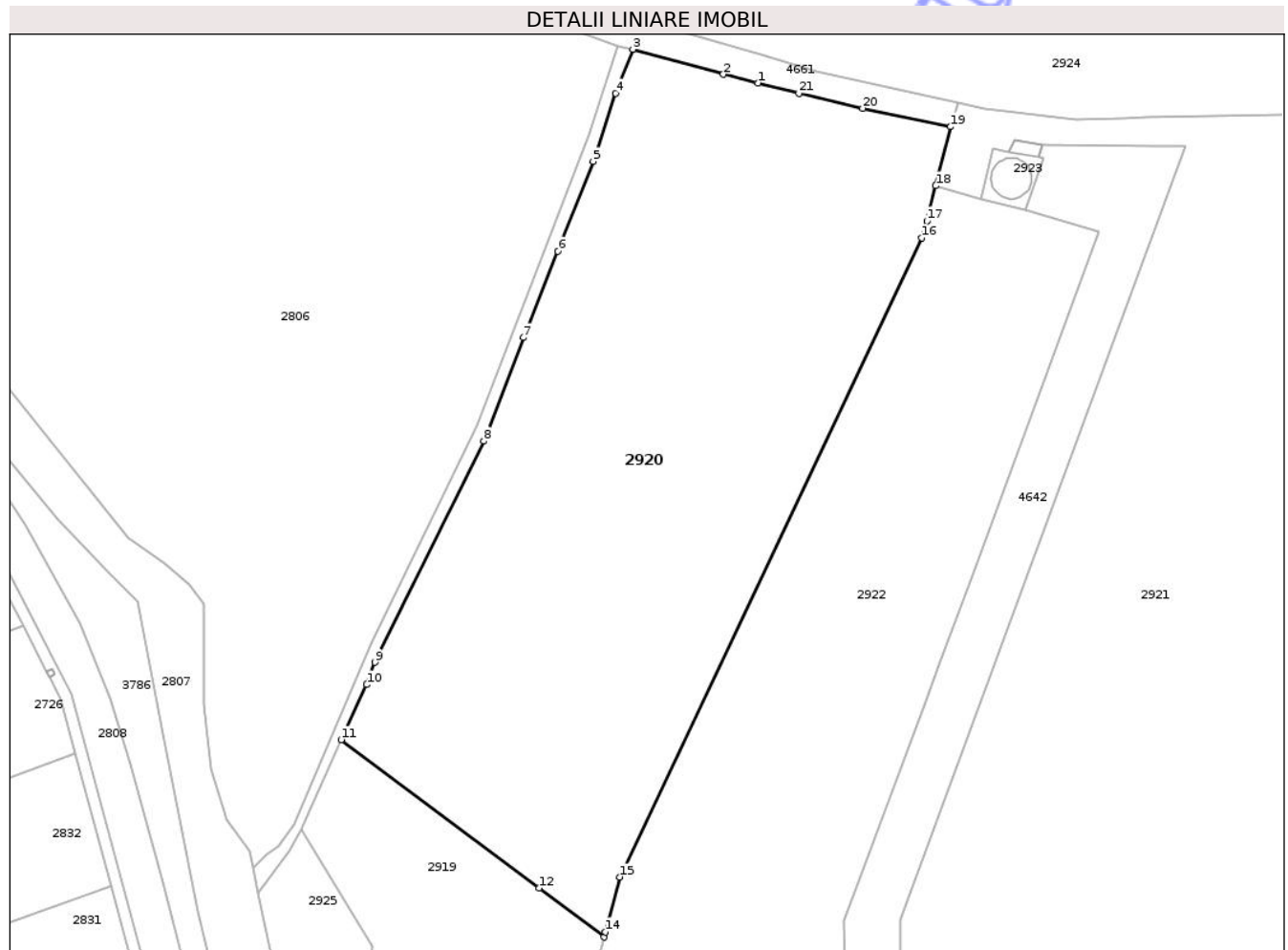
C. Partea III. SARCINI .

Inscrieri privind dezmembramintele dreptului de proprietate, drepturi reale de garanție și sarcini	Referințe
NU SUNT	

Teren

Nr cadastral	Suprafața (mp)*	Observații / Referințe
100653	11.500	

* Suprafața este determinată în planul de proiecție Stereo 70.



Date referitoare la teren

Crt	Categorie folosință	Intra vilan	Suprafața (mp)	Tarla	Parcelă	Nr. topo	Observații / Referințe
1	arabil	NU	6.142	16	331/5	-	
2	arabil	DA	5.358	16	331/5	-	

Lungime Segmente

1) Valorile lungimilor segmentelor sunt obținute din proiecție în plan.

Punct început	X / Y	Punct sfârșit	X / Y	Lungime segment (** (m))
1	473.690,38 528.292,442	2	473.683,087 528.294,275	7.52
3	473.664,035 528.299,555	4	473.660,424 528.290,311	9.924
5	473.655,665 528.275,957	6	473.648,206 528.257,028	20.346
7	473.640,933 528.238,84	8	473.632,548 528.217,046	23.351

Punct început	X / Y	Punct sfârșit	X / Y	Lungime segment (** (m))
2	473.683,087 528.294,275	3	473.664,035 528.299,555	19.77
4	473.660,424 528.290,311	5	473.655,665 528.275,957	15.122
6	473.648,206 528.257,028	7	473.640,933 528.238,84	19.588
8	473.632,548 528.217,046	9	473.609,596 528.170,418	51.971

Punct început	X / Y	Punct sfârșit	X / Y	Lungime segment (** (m)
9	473.609,596 528.170,418	10	473.607,88 528.165,725	4.997
11	473.602,507 528.154,133	12	473.644,215 528.122,876	52.121
13	473.657,945 528.112,587	14	473.658,231 528.113,681	1.131
15	473.661,247 528.125,21	16	473.724,956 528.259,827	148.931
17	473.726,026 528.263,428	18	473.727,899 528.270,822	7.628
19	473.731,041 528.283,232	20	473.712,465 528.287,133	18.981
21	473.699,015 528.290,271	1	473.690,38 528.292,442	8.904

Punct început	X / Y	Punct sfârșit	X / Y	Lungime segment (** (m)
10	473.607,88 528.165,725	11	473.602,507 528.154,133	12.777
12	473.644,215 528.122,876	13	473.657,945 528.112,587	17.157
14	473.658,231 528.113,681	15	473.661,247 528.125,21	11.917
16	473.724,956 528.259,827	17	473.726,026 528.263,428	3.757
18	473.727,899 528.270,822	19	473.731,041 528.283,232	12.802
20	473.712,465 528.287,133	21	473.699,015 528.290,271	13.811

** Lungimile segmentelor sunt determinate în planul de proiecție Stereo 70 și sunt rotunjite la 1 milimetru.

*** Distanța dintre puncte este formată din segmente cumulate ce sunt mai mici decât valoarea 1 milimetru.

Neutilizabil în Civil

**DATE DESPRE IMOBILUL NR. 2923**

Oficiul de Cadastru și Publicitate Imobiliară SIBIU
Biroul de Cadastru și Publicitate Imobiliară Medias

A. Partea I. Descrierea imobilului

TEREN Intravilan

Adresa: Loc. Prod, Jud. Sibiu

Nr. Crt	Nr cadastral Nr. topografic	Suprafața* (mp)	Observații / Referințe
A1	100109	132	Sector cadastral:18 Teren neimpregmuit;

Construcții

Crt	Nr cadastral Nr. topografic	Adresa	Observații / Referințe
A1.1	100109-C1	Loc. Prod, Jud. Sibiu	Nr. niveluri:1; S. construita la sol:58 mp; REZERVOR SEPARARE IMPURITATI, GRUP 131 PROD
A1.2	100109-C2	Loc. Prod, Jud. Sibiu	Nr. niveluri:1; S. construita la sol:17 mp; PLATFORMA BETONATA

B. Partea II. Proprietari și acte

Inscrieri privitoare la dreptul de proprietate și alte drepturi reale		Referințe
376 / 12/01/2010		
Act Administrativ nr. MO3 nr. 6030, din 21/11/2000 emis de MINISTERUL INDUSTRIILOR ȘI COMERȚULUI (Documentație cadastrală recepționată de inspector Chirilă Ionuț);		
B1	Intabulare, drept de PROPRIETATE potrivit Legii nr 15/1990 și HG 834/1991, dobandit prin Lege, cota actuala 1/1, cota initiala 1/1 1) SNGN ROMGAZ SA MEDIAS , CIF:14056826	A1
Act Administrativ nr. 539, din 08/12/2009 emis de PRIMĂRIA HOGHILAG (Certificat de atestare a edificării construcției);		
B2	Intabulare, drept de PROPRIETATE, dobandit prin Construire, cota actuala 1/1, cota initiala 1/1 1) SNGN ROMGAZ SA MEDIAS , CIF:14056826	A1.1
B3	Intabulare, drept de PROPRIETATE, dobandit prin Construire, cota actuala 1/1, cota initiala 1/1 1) SNGN ROMGAZ SA MEDIAS , CIF:14056826	A1.2

C. Partea III. SARCINI .

Inscrieri privind dezmembramintele dreptului de proprietate, drepturi reale de garanție și sarcini	Referințe
NU SUNT	

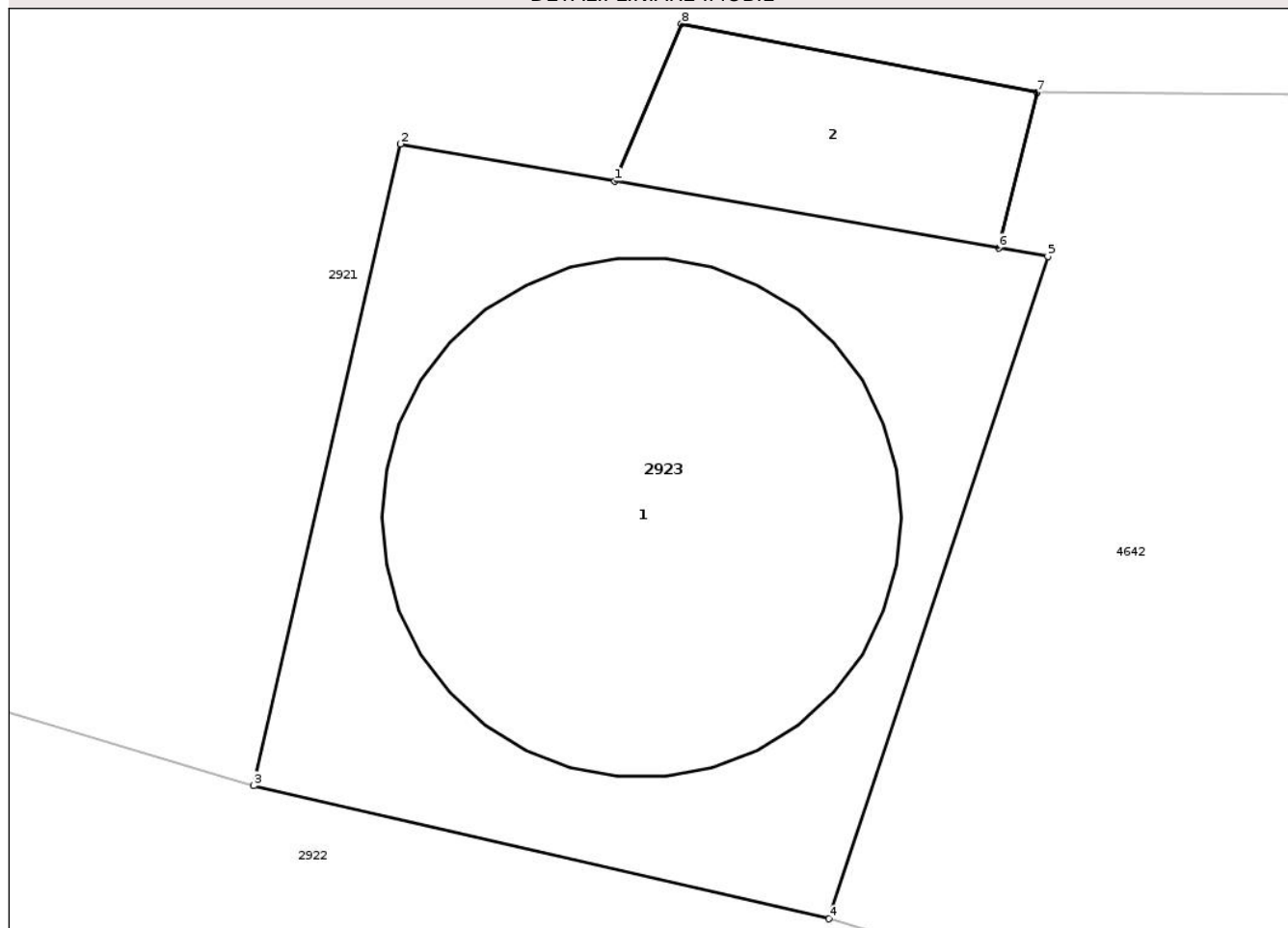
Anexa Nr. 1 La Partea I

Teren

Nr cadastral	Suprafața (mp)*	Observații / Referințe
100109	132	

* Suprafața este determinată în planul de proiecție Stereo 70.

DETALII LINIARE IMOBIL



Date referitoare la teren

Crt	Categorie folosință	Intra vilan	Suprafața (mp)	Tarla	Parcelă	Nr. topo	Observații / Referințe
1	curți constructii	DA	132	8	219/2	-	REZERVOR SEPARARE IMPURITATI, GRUP 131 PROD

Date referitoare la construcții

Crt	Număr	Destinație construcție	Supraf. (mp)	Situație juridică	Observații / Referințe
A1.1	100109-C1	construcții industriale și edilitare	58	Cu acte	Nr. niveluri:1; S. construita la sol:58 mp; REZERVOR SEPARARE IMPURITATI, GRUP 131 PROD
A1.2	100109-C2	construcții industriale și edilitare	17	Cu acte	Nr. niveluri:1; S. construita la sol:17 mp; PLATFORMA BETONATA

Lungime Segmente

1) Valorile lungimilor segmentelor sunt obținute din proiecție în plan.

Punct început	X / Y	Punct sfârșit	X / Y	Lungime segment (** (m)
1	473.743,39 528.277,948	2	473.739,844 528.278,563	3.599
2	473.739,844 528.278,563	3	473.737,424 528.267,963	10.873

Punct început	X / Y	Punct sfârșit	X / Y	Lungime segment (** (m)
3	473.737,424 528.267,963	4	473.746,93 528.265,765	9.757
4	473.746,93 528.265,765	5	473.750,545 528.276,705	11.522
5	473.750,545 528.276,705	6	473.749,732 528.276,846	0.825
6	473.749,732 528.276,846	7	473.750,372 528.279,412	2.645
7	473.750,372 528.279,412	8	473.744,493 528.280,548	5.988
8	473.744,493 528.280,548	1	473.743,39 528.277,948	2.824

** Lungimile segmentelor sunt determinate în planul de proiecție Stereo 70 și sunt rotunjite la 1 milimetru.

*** Distanța dintre puncte este formată din segmente cumulate ce sunt mai mici decât valoarea 1 milimetru.

Neutilizabil în Circuitul Civil

**DATE DESPRE IMOBILUL NR. 2925**

Oficiul de Cadastru și Publicitate Imobiliară SIBIU
Biroul de Cadastru și Publicitate Imobiliară Medias

A. Partea I. Descrierea imobilului

TEREN Necunoscut

Adresa: Loc. Prod, Jud. Sibiu

Nr. Crt	Nr cadastral Nr. topografic	Suprafața* (mp)	Observații / Referințe
A1		3.907	Sector cadastral:12 Teren neimprejmut;

B. Partea II. Proprietari și acte

Inscrieri privitoare la dreptul de proprietate și alte drepturi reale	Referințe
/	
Act Administrativ nr. 5466, din 15/12/2025 emis de PRIMĂRIA COMUNIE HOGHILAG;	
B1	Inscrierea posesiei, drept de PROPRIETATE, dobandit prin Lege, cota actuala 1/1, cota initiala 1/1
	1) NEIDENTIFICAT NEIDENTIFICAT
Act Normativ nr. 7, din 13/03/1996 emis de PARLAMENTUL ROMÂNIEI;	
B2	se notează mențiunea de proprietar neidentificat

C. Partea III. SARCINI .

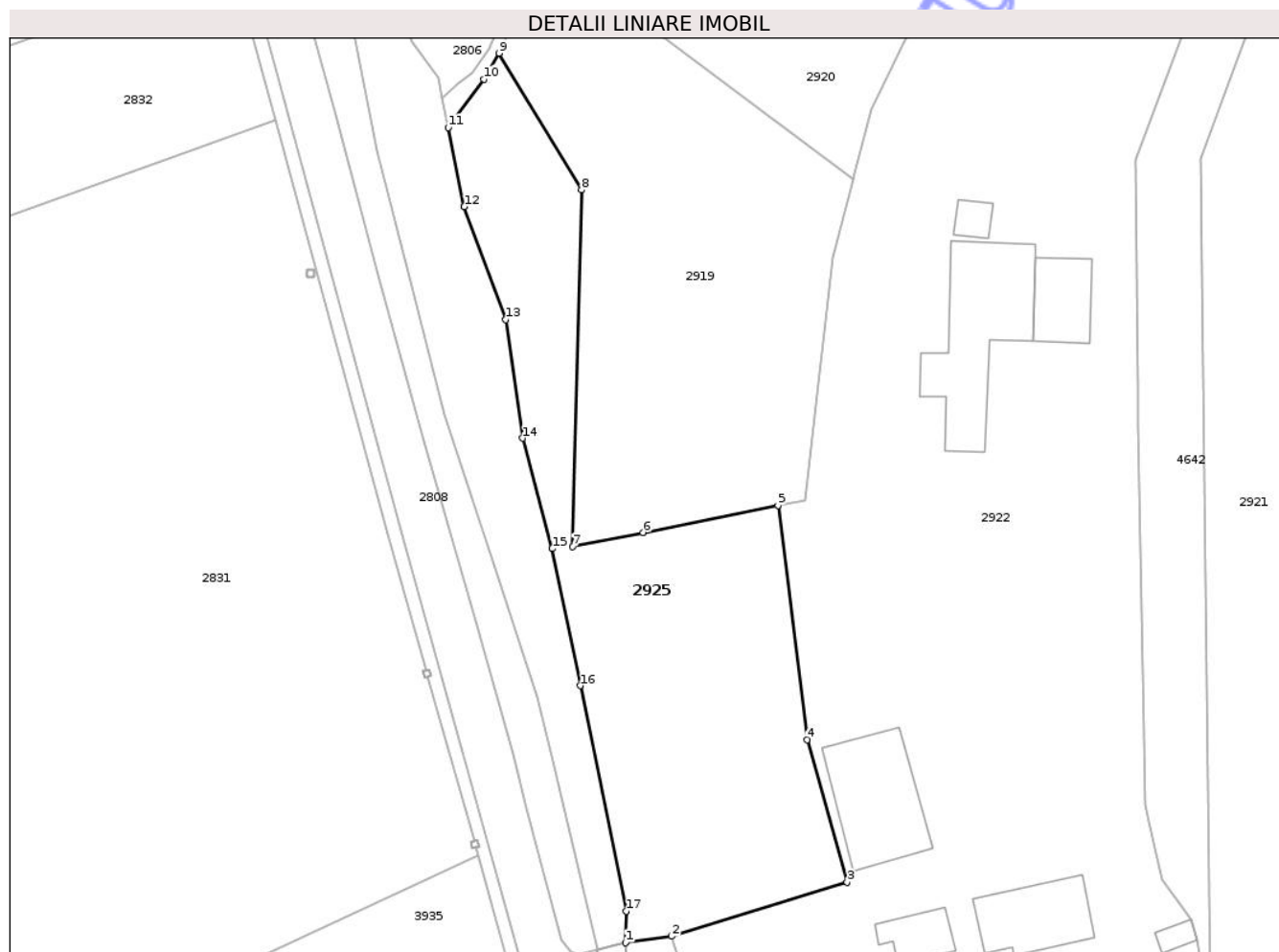
Inscrieri privind dezmembramintele dreptului de proprietate, drepturi reale de garanție și sarcini	Referințe
NU SUNT	

Anexa Nr. 1 La Partea I

Teren

Nr cadastral	Suprafața (mp)*	Observații / Referințe
	3.907	

* Suprafața este determinată în planul de proiecție Stereo 70.



Date referitoare la teren

Crt	Categorie folosință	Intravilan	Suprafața (mp)	Tarla	Parcelă	Nr. topo	Observații / Referințe
1	arabil	DA	2.591	16	331/5/2	-	
2	arabil	NU	1.316	16	331/5/2	-	

Lungime Segmente

1) Valorile lungimilor segmentelor sunt obținute din proiecție în plan.

Punct început	X / Y	Punct sfârșit	X / Y	Lungime segment (** (m))
1	473.616,942 527.975,415	2	473.625,235 527.976,577	8.374
2	473.625,235 527.976,577	3	473.656,768 527.986,275	32.991
3	473.656,768 527.986,275	4	473.649,636 528.011,922	26.62
4	473.649,636 528.011,922	5	473.644,354 528.054,019	42.427

Punct început	X / Y	Punct sfârșit	X / Y	Lungime segment (** (m)
5	473.644,354 528.054,019	6	473.620,075 528.049,158	24.761
6	473.620,075 528.049,158	7	473.607,423 528.046,624	12.903
7	473.607,423 528.046,624	8	473.609,034 528.110,702	64.098
8	473.609,034 528.110,702	9	473.594,172 528.135,288	28.729
9	473.594,172 528.135,288	10	473.591,481 528.130,617	5.391
10	473.591,481 528.130,617	11	473.585,07 528.121,922	10.803
11	473.585,07 528.121,922	12	473.587,924 528.107,686	14.519
12	473.587,924 528.107,686	13	473.595,395 528.087,406	21.612
13	473.595,395 528.087,406	14	473.598,428 528.066,096	21.525
14	473.598,428 528.066,096	15	473.603,737 528.046,257	20.537
15	473.603,737 528.046,257	16	473.608,78 528.021,625	25.143
16	473.608,78 528.021,625	17	473.617,081 527.981,076	41.39
17	473.617,081 527.981,076	1	473.616,942 527.975,415	5.663

** Lungimile segmentelor sunt determinate în planul de proiecție Stereo 70 și sunt rotunjite la 1 milimetru.

*** Distanța dintre puncte este formată din segmente cumulate ce sunt mai mici decât valoarea 1 milimetru.

**DATE DESPRE IMOBILUL NR. 2931**

Oficiul de Cadastru și Publicitate Imobiliară SIBIU
Biroul de Cadastru și Publicitate Imobiliară Medias

A. Partea I. Descrierea imobilului

TEREN Necunoscut

Adresa: Loc. Prod, Jud. Sibiu

Nr. Crt	Nr cadastral Nr. topografic	Suprafața* (mp)	Observații / Referințe
A1		2.189	Sector cadastral:6 Teren neimprejmuit;

B. Partea II. Proprietari și acte

Inscrieri privitoare la dreptul de proprietate și alte drepturi reale	Referințe
/	
Act Normativ nr. 978, din 05/09/2002 emis de GUVERNUL ROMÂNIEI (ADEVÉRINȚĂ NR.5467/15.12.2025 EMISĂ DE PRIMĂRIA COMUNEI HOGHILAG);	
B1	A1
Intabulare, drept de PROPRIETATE, dobandit prin Lege, cota actuala 1/1, cota initiala 1/1 1) COMUNA HOGHILAG, CIF:999999999999, DOMENIUL PUBLIC	

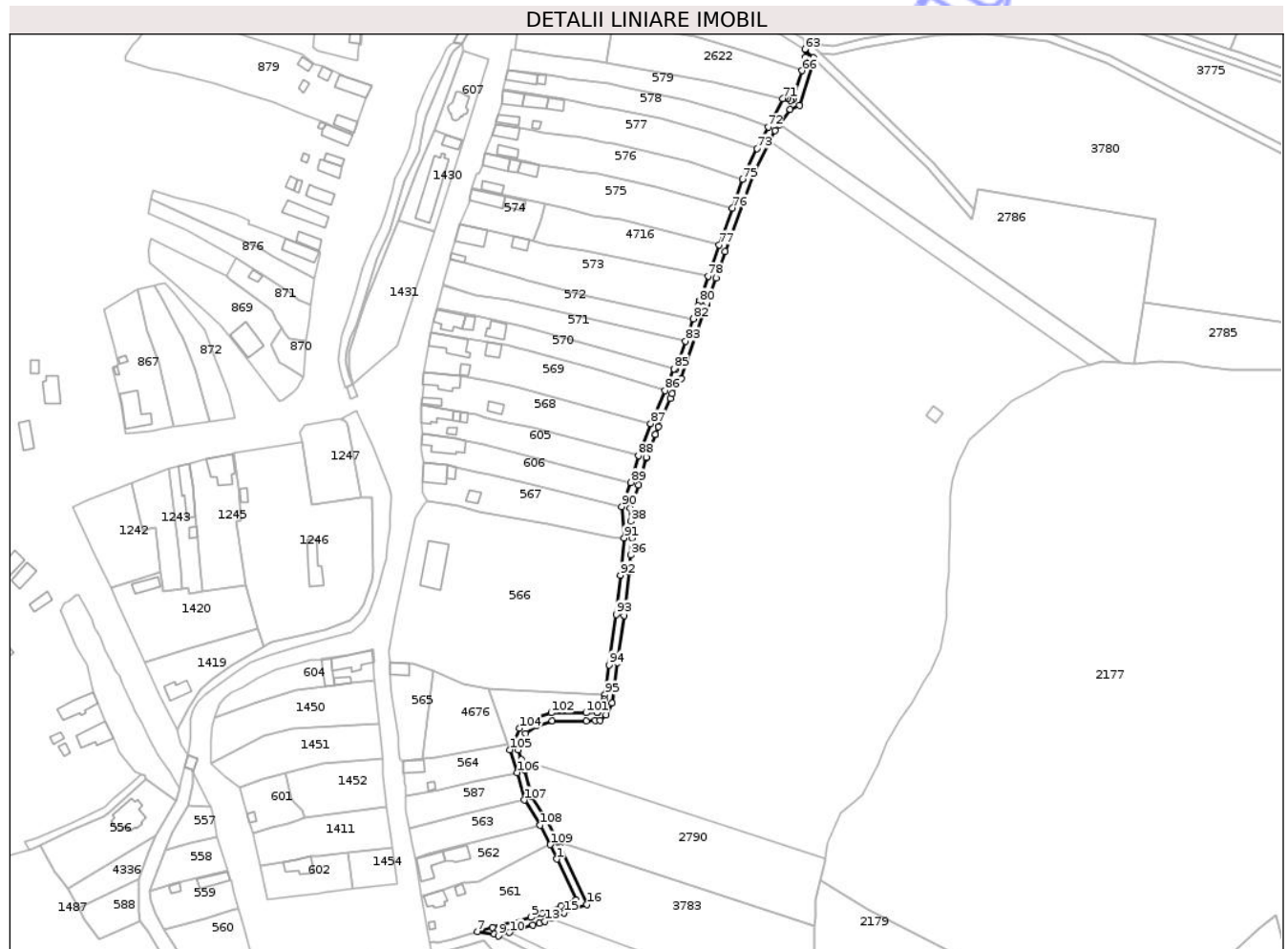
C. Partea III. SARCINI .

Inscrieri privind dezmembramintele dreptului de proprietate, drepturi reale de garanție și sarcini	Referințe
NU SUNT	

Teren

Nr cadastral	Suprafața (mp)*	Observații / Referințe
	2.189	

* Suprafața este determinată în planul de proiecție Stereo 70.



Date referitoare la teren

Crt	Categorie folosință	Intravilan	Suprafața (mp)	Tarla	Parcelă	Nr. topo	Observații / Referințe
1	drum	DA	425	5	149/1	-	
2	drum	NU	60	5	149/1	-	
3	drum	DA	596	5	149/1	-	
4	drum	NU	5	5	149/1	-	
5	drum	NU	786	5	149/1	-	
6	drum	NU	196	5	149/1	-	
7	drum	DA	121	5	149/1	-	

Lungime Segmente

1) Valorile lungimilor segmentelor sunt obținute din proiecție în plan.

Punct început	X / Y	Punct sfârșit	X / Y	Lungime segment	Punct început	X / Y	Punct sfârșit	X / Y	Lungime segment	Punct început	X / Y	Punct sfârșit	X / Y	Lungime segment
1	473.346,193 528.654,143	2	473.355,705 528.633,686	22.56	2	473.355,705 528.633,686	3	473.348,12 528.630,848	8.099	3	473.348,12 528.630,848	4	473.338,684 528.626,775	10.278

Punct început	X / Y	Punct sfârșit	X / Y	Lungime segment	Punct început	X / Y	Punct sfârșit	X / Y	Lungime segment	Punct început	X / Y	Punct sfârșit	X / Y	Lungime segment
4	473.338,684 528.626,775	5	473.333,022 528.624,965	5.944	5	473.333,022 528.624,034	6	473.313,826 528.620,034	19.81 9	6	473.313,826 528.620,034	7	473.306,246 528.617,825	7.895
7	473.306,246 528.617,825	8	473.314,66 528.616,693	8.49	8	473.314,66 528.616,693	9	473.316,827 528.615,642	2.408	9	473.316,827 528.615,642	10	473.322,373 528.617,398	5.817
10	473.322,373 528.617,398	11	473.334,129 528.621,12	12.33 1	11	473.334,129 528.621,12	12	473.337,421 528.622,172	3.456	12	473.337,421 528.622,172	13	473.340,088 528.623,024	2.8
13	473.340,088 528.623,024	14	473.343,393 528.624,451	3.6	14	473.343,393 528.624,451	15	473.349,614 528.627,136	6.776	15	473.349,614 528.627,136	16	473.361,154 528.631,454	12.32 1
16	473.361,154 528.631,454	17	473.347,83 528.660,109	31.60 1	17	473.347,83 528.660,109	18	473.346,664 528.662,616	2.765	18	473.346,664 528.662,616	19	473.346,41 528.663,164	0.604
19	473.346,41 528.663,164	20	473.341,212 528.673,096	11.21	20	473.341,212 528.673,096	21	473.333,484 528.685,275	14.42 4	21	473.333,484 528.685,275	22	473.330,154 528.698,539	13.67 6
22	473.330,154 528.698,539	23	473.328,328 528.703,954	5.715	23	473.328,328 528.703,954	24	473.326,737 528.708,669	4.976	24	473.326,737 528.708,669	25	473.330,515 528.717,016	9.162
25	473.330,515 528.717,016	26	473.335,675 528.720,927	6.475	26	473.335,675 528.720,927	27	473.343,789 528.723,362	8.471	27	473.343,789 528.723,362	28	473.360,849 528.723,335	17.06
28	473.360,849 528.723,335	29	473.365,237 528.723,551	4.393	29	473.365,237 528.723,551	30	473.367,734 528.723,674	2.5	30	473.367,734 528.723,674	31	473.370,717 528.726,259	3.947
31	473.370,717 528.726,259	32	473.373,702 528.732,215	6.662	32	473.373,702 528.732,215	33	473.376,509 528.752,334	20.31 4	33	473.376,509 528.752,334	34	473.379,825 528.776,102	23.99 8
34	473.379,825 528.776,102	35	473.382,073 528.797,87	21.88 4	35	473.382,073 528.797,87	36	473.382,946 528.806,328	8.503	36	473.382,946 528.806,328	37	473.383,819 528.814,777	8.494
37	473.383,819 528.814,777	38	473.383,235 528.823,12	8.363	38	473.383,235 528.823,12	39	473.382,753 528.829,998	6.895	39	473.382,753 528.829,998	40	473.387,037 528.841,385	12.16 6
40	473.387,037 528.841,385	41	473.390,842 528.854,804	13.94 8	41	473.390,842 528.854,804	42	473.390,945 528.855,078	0.293	42	473.390,945 528.855,078	43	473.395,296 528.866,56	12.27 9
43	473.395,296 528.866,56	44	473.395,332 528.866,738	0.182	44	473.395,332 528.866,738	45	473.396,802 528.870,642	4.172	45	473.396,802 528.870,642	46	473.402,843 528.884,582	15.19 3
46	473.402,843 528.884,582	47	473.403,927 528.887,084	2.727	47	473.403,927 528.887,084	48	473.406,77 528.894,099	7.569	48	473.406,77 528.894,099	49	473.408,291 528.894,715	1.641
49	473.408,291 528.894,715	50	473.420,554 528.929,751	37.12	50	473.420,554 528.929,751	51	473.421,18 528.931,838	2.179	51	473.421,18 528.931,838	52	473.421,409 528.932,748	0.938
52	473.421,409 528.932,748	53	473.425,759 528.944,896	12.90 3	53	473.425,759 528.944,896	54	473.430,507 528.958,155	14.08 3	54	473.430,507 528.958,155	55	473.444,759 528.997,951	42.27 1
55	473.444,759 528.997,951	56	473.452,626 529.013,2	17.15 9	56	473.452,626 529.013,2	57	473.455,462 529.018,697	6.185	57	473.455,462 529.018,697	58	473.457,657 529.021,81	3.809
58	473.457,657 529.021,81	59	473.463,035 529.029,437	9.332	59	473.463,035 529.029,437	60	473.467,66 529.031,36	5.009	60	473.467,66 529.031,36	61	473.474,441 529.052,802	22.48 9
61	473.474,441 529.052,802	62	473.474,699 529.055,197	2.409	62	473.474,699 529.055,197	63	473.470,358 529.059,492	6.107	63	473.470,358 529.059,492	64	473.470,717 529.055,577	3.931
64	473.470,717 529.055,577	65	473.470,507 529.053,628	1.96	65	473.470,507 529.053,628	66	473.468,973 529.048,778	5.087	66	473.468,973 529.048,778	67	473.464,407 529.034,339	15.14 4
67	473.464,407 529.034,339	68	473.463,216 529.033,844	1.29	68	473.463,216 529.033,844	69	473.461,759 529.034,596	1.64	69	473.461,759 529.034,596	70	473.460,598 529.035,195	1.306
70	473.460,598 529.035,195	71	473.459,251 529.034,765	1.414	71	473.459,251 529.034,765	72	473.451,908 529.020,531	16.01 6	72	473.451,908 529.020,531	73	473.446,393 529.009,841	12.02 9
73	473.446,393 529.009,841	74	473.441,083 528.999,549	11.58 1	74	473.441,083 528.999,549	75	473.439,247 528.994,422	5.446	75	473.439,247 528.994,422	76	473.434,086 528.980,01	15.30 8
76	473.434,086 528.980,01	77	473.427,503 528.961,629	19.52 4	77	473.427,503 528.961,629	78	473.421,847 528.945,836	16.77 5	78	473.421,847 528.945,836	79	473.417,577 528.933,913	12.66 5
79	473.417,577 528.933,913	80	473.417,323 528.932,901	1.043	80	473.417,323 528.932,901	81	473.416,749 528.930,988	1.997	81	473.416,749 528.930,988	82	473.414,515 528.924,607	6.761
82	473.414,515 528.924,607	83	473.410,573 528.913,344	11.93 3	83	473.410,573 528.913,344	84	473.405,672 528.899,342	14.83 5	84	473.405,672 528.899,342	85	473.404,647 528.899,554	1.047
85	473.404,647 528.899,554	86	473.400,237 528.888,628	11.78 2	86	473.400,237 528.888,628	87	473.393,092 528.872,143	17.96 7	87	473.393,092 528.872,143	88	473.387,039 528.856,056	17.18 8
88	473.387,039 528.856,056	89	473.383,234 528.842,637	13.94 8	89	473.383,234 528.842,637	90	473.378,702 528.830,589	12.87 2	90	473.378,702 528.830,589	91	473.379,804 528.814,843	15.78 5
91	473.379,804 528.814,843	92	473.377,878 528.796,192	18.75	92	473.377,878 528.796,192	93	473.375,854 528.776,584	19.71 2	93	473.375,854 528.776,584	94	473.372,335 528.751,361	25.46 7
94	473.372,335 528.751,361	95	473.370,248 528.736,407	15.09 9	95	473.370,248 528.736,407	96	473.369,931 528.734,047	2.381	96	473.369,931 528.734,047	97	473.369,463 528.733,032	1.118
97	473.369,463 528.733,032	98	473.367,497 528.728,762	4.701	98	473.367,497 528.728,762	99	473.366,408 528.727,818	1.441	99	473.366,408 528.727,818	100	473.366,158 528.727,601	0.331
100	473.366,158 528.727,601	101	473.360,754 528.727,335	5.411	101	473.360,754 528.727,335	102	473.343,206 528.727,363	17.54 8	102	473.343,206 528.727,363	103	473.333,834 528.724,551	9.785

Punct început	X / Y	Punct sfârşit	X / Y	Lungime segment	Punct început	X / Y	Punct sfârşit	X / Y	Lungime segment	Punct început	X / Y	Punct sfârşit	X / Y	Lungime segment
103	473.333,834 528.724,551	104	473.327,29 528.719,59	8.212	104	473.327,29 528.719,59	105	473.322,443 528.708,883	11.753	105	473.322,443 528.708,883	106	473.326,313 528.697,411	12.107
106	473.326,313 528.697,411	107	473.329,761 528.683,676	14.161	107	473.329,761 528.683,676	108	473.337,745 528.671,094	14.901	108	473.337,745 528.671,094	109	473.342,822 528.661,392	10.95
109	473.342,822 528.661,392	1	473.346,193 528.654,143	7.994										

** Lungimile segmentelor sunt determinate în planul de proiecţie Stereo 70 şi sunt rotunjite la 1 milimetru.

*** Distanţa dintre puncte este formată din segmente cumulate ce sunt mai mici decât valoarea 1 milimetru.

Neutilizabil în Circuitul Civil



DATE DESPRE IMOBILUL NR. 2933

Oficiul de Cadastru și Publicitate Imobiliară SIBIU
Biroul de Cadastru și Publicitate Imobiliară Medias

A. Partea I. Descrierea imobilului

TEREN Extravilan

Adresa: Jud. Sibiu

Nr. Crt	Nr cadastral Nr. topografic	Suprafața* (mp)	Observații / Referințe
A1		623	Sector cadastral:13 Teren neimprejmuit;

B. Partea II. Proprietari și acte

Inscrieri privitoare la dreptul de proprietate și alte drepturi reale	Referințe
/	
Act Administrativ nr. 5466, din 15/12/2025 emis de PRIMĂRIA COMUNIE HOGHILAG;	
B1	Inscrierea posesiei, drept de PROPRIETATE, dobandit prin Lege, cota actuala 1/1, cota initiala 1/1 1) NEIDENTIFICAT NEIDENTIFICAT
Act Normativ nr. 7, din 13/03/1996 emis de PARLAMENTUL ROMÂNIEI;	
B2	se notează mențiunea de proprietar neidentificat, rezerva comisiei locale de fond funciar

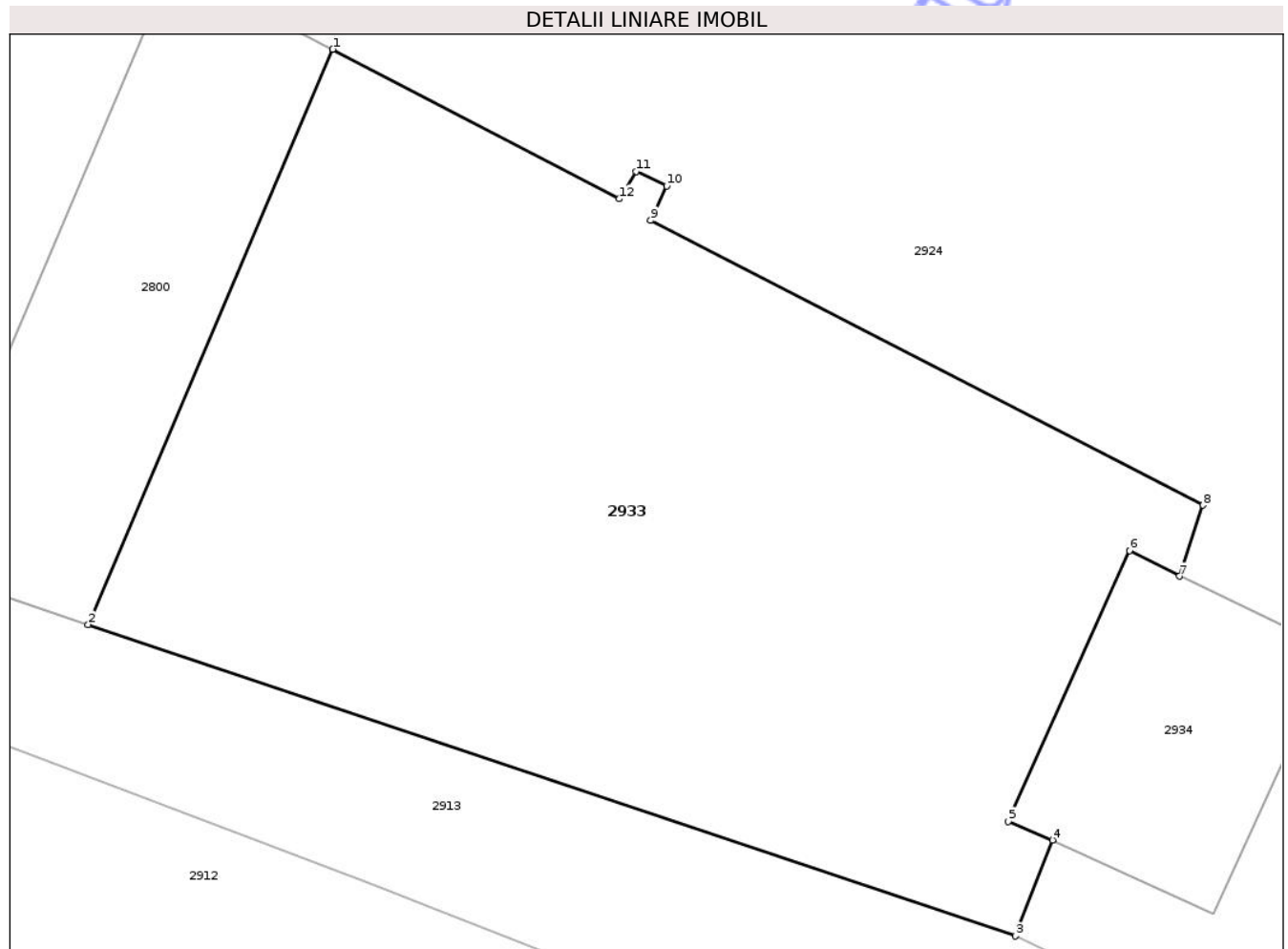
C. Partea III. SARCINI .

Inscrieri privind dezmembramentele dreptului de proprietate, drepturi reale de garanție și sarcini	Referințe
NU SUNT	

Teren

Nr cadastral	Suprafața (mp)*	Observații / Referințe
	623	

* Suprafața este determinată în planul de proiecție Stereo 70.



Date referitoare la teren

Crt	Categorie folosință	Intravilan	Suprafața (mp)	Tarla	Parcelă	Nr. topo	Observații / Referințe
1	curți constructii	NU	623	6	189/3	-	

Lungime Segmente

1) Valorile lungimilor segmentelor sunt obținute din proiecție în plan.

Punct început	X / Y	Punct sfârșit	X / Y	Lungime segment (** (m)
1	474.699,071 528.065,819	2	474.690,602 528.045,922	21.624
2	474.690,602 528.045,922	3	474.722,714 528.035,151	33.87
3	474.722,714 528.035,151	4	474.723,985 528.038,473	3.557
4	474.723,985 528.038,473	5	474.722,462 528.039,114	1.652
5	474.722,462 528.039,114	6	474.726,654 528.048,482	10.263

Punct început	X / Y	Punct sfârșit	X / Y	Lungime segment (** (m)
6	474.726,654 528.048,482	7	474.728,388 528.047,595	1.948
7	474.728,388 528.047,595	8	474.729,194 528.050,051	2.585
8	474.729,194 528.050,051	9	474.710,081 528.059,898	21.5
9	474.710,081 528.059,898	10	474.710,627 528.061,086	1.307
10	474.710,627 528.061,086	11	474.709,569 528.061,596	1.175
11	474.709,569 528.061,596	12	474.708,999 528.060,646	1.108
12	474.708,999 528.060,646	1	474.699,071 528.065,819	11.195

** Lungimile segmentelor sunt determinate în planul de proiecție Stereo 70 și sunt rotunjite la 1 milimetru.

*** Distanța dintre puncte este formată din segmente cumulate ce sunt mai mici decât valoarea 1 milimetru.

Neutilizabil în Circuitul Civil

**DATE DESPRE IMOBILUL NR. 2921**

Oficiul de Cadastru și Publicitate Imobiliară SIBIU
Biroul de Cadastru și Publicitate Imobiliară Medias

A. Partea I. Descrierea imobilului

TEREN Necunoscut

Adresa: Loc. Prod, Jud. Sibiu

Nr. Crt	Nr cadastral Nr. topografic	Suprafața* (mp)	Observații / Referințe
A1		133.284	Sector cadastral:18 Teren neimprejmuit;

B. Partea II. Proprietari și acte

Inscrieri privitoare la dreptul de proprietate și alte drepturi reale	Referințe
/	
Act Normativ nr. 1705, din 29/11/2006 emis de GUVERNUL ROMÂNIEI;	
B1	A1
Intabulare, drept de PROPRIETATE, dobândit prin Lege, cota actuala 1/1, cota initiala 1/1 1) STATUL ROMÂN, CIF:9999999999999	
Act Normativ nr. 268, din 28/05/2001 emis de PARLAMENTUL ROMÂNIEI;	
B2	A1
Intabulare, drept de ADMINISTRARE, dobândit prin Lege, cota actuala 1/1, cota initiala 1/1 1) AGENȚIA DOMENIILOR STATULUI, CIF:12708834	

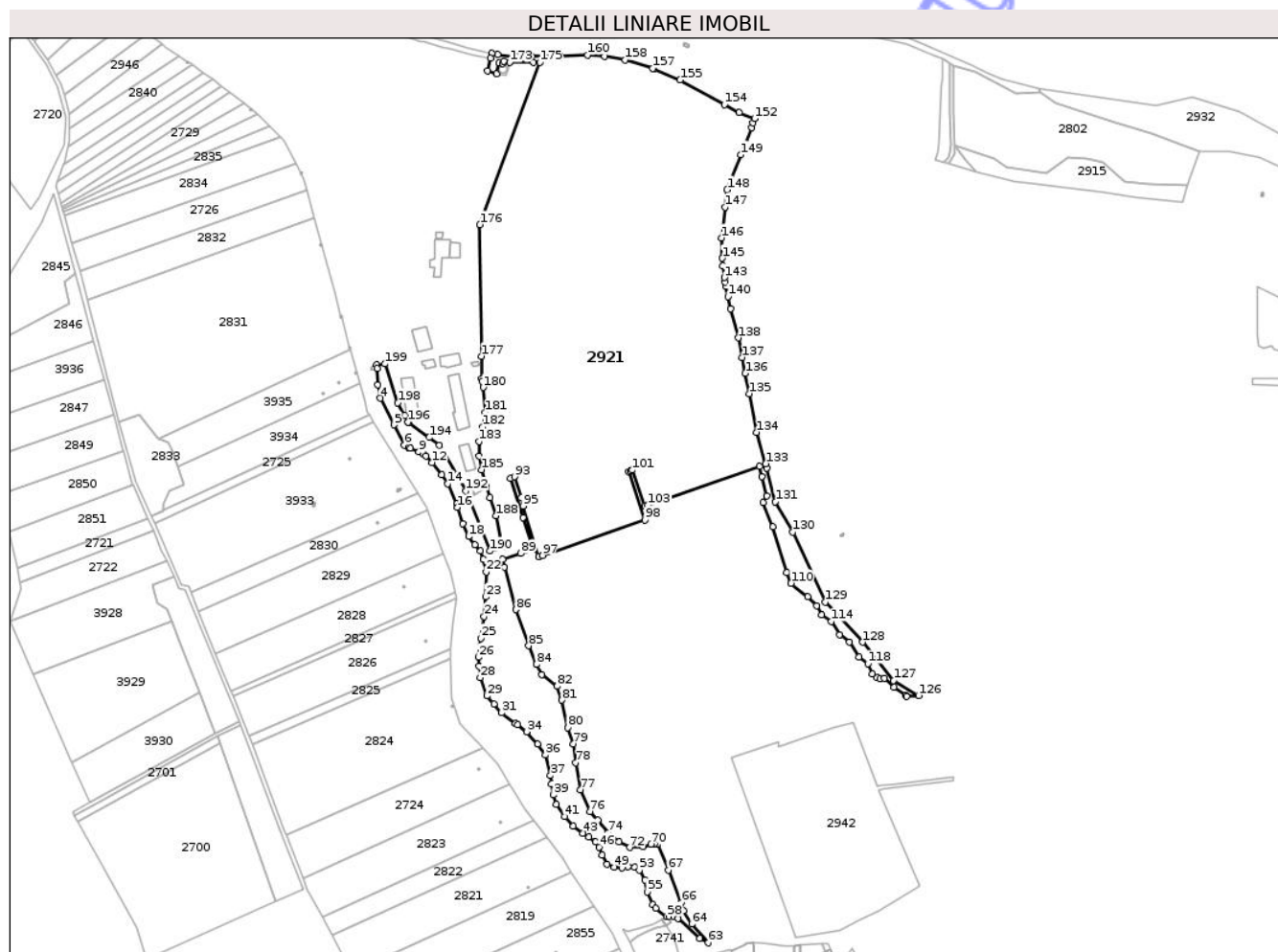
C. Partea III. SARCINI .

Inscrieri privind dezmembramentele dreptului de proprietate, drepturi reale de garanție și sarcini	Referințe
NU SUNT	

Teren

Nr cadastral	Suprafața (mp)*	Observații / Referințe
	133.284	

* Suprafața este determinată în planul de proiecție Stereo 70.



Date referitoare la teren

Crt	Categorie folosință	Intravilan	Suprafața (mp)	Tarla	Parcelă	Nr. topo	Observații / Referințe
1	padure	DA	903	8	221	-	
2	ape statatoare	DA	742	8	220	-	
3	drum	NU	573	8	213	-	
4	drum	NU	400	8	218	-	
5	faneata	NU	948	8	217	-	
6	padure	NU	5.313	8	224	-	
7	padure	DA	987	8	224	-	
8	drum	NU	800	8	227	-	
9	faneata	NU	11.031	8	225	-	
10	vie	DA	501	8	216	-	
11	drum	NU	400	8	232	-	
12	vie	NU	16.854	8	231	-	
13	drum	NU	1.900	8	233	-	
14	vie	NU	34.400	8	214	-	
15	drum	NU	1.519	8	215	-	
16	drum	DA	381	8	215	-	

Crt	Categorie folosință	Intravilan	Suprafața (mp)	Tarla	Parcelă	Nr. topo	Observații / Referințe
17	faneata	DA	1.181	8	225	-	
18	faneata	DA	52	8	217	-	
19	vie	NU	36.699	8	216	-	
20	faneata	NU	4.000	8	211	-	
21	vie	NU	11.600	8	212	-	
22	drum	NU	2.100	8	210	-	

Lungime Segmente

1) Valorile lungimilor segmentelor sunt obținute din proiecție în plan.

Punct început	X / Y	Punct sfârșit	X / Y	Lungime segment	Punct început	X / Y	Punct sfârșit	X / Y	Lungime segment	Punct început	X / Y	Punct sfârșit	X / Y	Lungime segment
1	473.616,942 527.975,415	2	473.617,089 527.972,115	3.303	2	473.617,089 527.972,115	3	473.617,818 527.955,833	16.298	3	473.617,818 527.955,833	4	473.620,527 527.942,139	13.959
4	473.620,527 527.942,139	5	473.634,305 527.915,47	30.018	5	473.634,305 527.915,47	6	473.644,64 527.895,178	22.772	6	473.644,64 527.895,178	7	473.648,743 527.892,602	4.845
7	473.648,743 527.892,602	8	473.650,744 527.891,736	2.18	8	473.650,744 527.891,736	9	473.659,041 527.888,149	9.039	9	473.659,041 527.888,149	10	473.664,026 527.886,195	5.354
10	473.664,026 527.886,195	11	473.666,271 527.884,286	2.947	11	473.666,271 527.884,286	12	473.672,461 527.877,604	9.109	12	473.672,461 527.877,604	13	473.682,224 527.865,356	15.663
13	473.682,224 527.865,356	14	473.688,215 527.856,381	10.791	14	473.688,215 527.856,381	15	473.697,053 527.836,039	22.179	15	473.697,053 527.836,039	16	473.698,138 527.832,651	3.557
16	473.698,138 527.832,651	17	473.703,301 527.816,534	16.924	17	473.703,301 527.816,534	18	473.709,132 527.803,32	14.443	18	473.709,132 527.803,32	19	473.715,659 527.795,242	10.385
19	473.715,659 527.795,242	20	473.721,115 527.788,752	8.479	20	473.721,115 527.788,752	21	473.724,102 527.780,601	8.681	21	473.724,102 527.780,601	22	473.726,788 527.767,875	13.006
22	473.726,788 527.767,875	23	473.726,083 527.742,802	25.083	23	473.726,083 527.742,802	24	473.724,726 527.723,161	19.688	24	473.724,726 527.723,161	25	473.721,469 527.701,382	22.021
25	473.721,469 527.701,382	26	473.719,267 527.682,147	19.361	26	473.719,267 527.682,147	27	473.719,447 527.673,279	8.87	27	473.719,447 527.673,279	28	473.720,832 527.661,679	11.682
28	473.720,832 527.661,679	29	473.727,734 527.643,421	19.519	29	473.727,734 527.643,421	30	473.734,55 527.635,228	10.658	30	473.734,55 527.635,228	31	473.742,249 527.626,405	11.71
31	473.742,249 527.626,405	32	473.756,219 527.615,929	17.462	32	473.756,219 527.615,929	33	473.758,309 527.614,361	2.613	33	473.758,309 527.614,361	34	473.767,442 527.607,511	11.416
34	473.767,442 527.607,511	35	473.778,693 527.595,293	16.609	35	473.778,693 527.595,293	36	473.786,301 527.584,214	13.44	36	473.786,301 527.584,214	37	473.791,346 527.563,447	21.371
37	473.791,346 527.563,447	38	473.792,518 527.554,864	8.663	38	473.792,518 527.554,864	39	473.793,885 527.544,134	10.817	39	473.793,885 527.544,134	40	473.797,387 527.534,774	9.994
40	473.797,387 527.534,774	41	473.805,616 527.522,186	15.039	41	473.805,616 527.522,186	42	473.813,935 527.512,823	12.525	42	473.813,935 527.512,823	43	473.823,919 527.505,683	12.274
43	473.823,919 527.505,683	44	473.830,125 527.502,112	7.16	44	473.830,125 527.502,112	45	473.836,455 527.496,721	8.315	45	473.836,455 527.496,721	46	473.840,182 527.491,646	6.297
46	473.840,182 527.491,646	47	473.843,147 527.483,864	8.328	47	473.843,147 527.483,864	48	473.848,224 527.474,379	10.758	48	473.848,224 527.474,379	49	473.855,334 527.471,662	7.611
49	473.855,334 527.471,662	50	473.863,229 527.471,225	7.907	50	473.863,229 527.471,225	51	473.869,154 527.472,203	6.005	51	473.869,154 527.472,203	52	473.875,739 527.471,635	6.609
52	473.875,739 527.471,635	53	473.880,561 527.468,676	5.658	53	473.880,561 527.468,676	54	473.886,295 527.458,688	11.517	54	473.886,295 527.458,688	55	473.888,359 527.446,631	12.232
55	473.888,359 527.446,631	56	473.893,851 527.434,217	13.575	56	473.893,851 527.434,217	57	473.897,054 527.430,547	4.871	57	473.897,054 527.430,547	58	473.908,306 527.421,925	14.176
58	473.908,306 527.421,925	59	473.910,458 527.422,401	2.204	59	473.910,458 527.422,401	60	473.915,311 527.421,739	4.898	60	473.915,311 527.421,739	61	473.919,341 527.420,202	4.313
61	473.919,341 527.420,202	62	473.941,124 527.400,292	29.511	62	473.941,124 527.400,292	63	473.949,698 527.395,68	9.736	63	473.949,698 527.395,68	64	473.933,193 527.414,336	24.909
64	473.933,193 527.414,336	65	473.925,053 527.427,742	15.684	65	473.925,053 527.427,742	66	473.922,555 527.435,958	8.587	66	473.922,555 527.435,958	67	473.909,63 527.468,449	34.967
67	473.909,63 527.468,449	68	473.899,121 527.494,768	28.34	68	473.899,121 527.494,768	69	473.896,183 527.495,17	2.965	69	473.896,183 527.495,17	70	473.892,095 527.494,49	4.144

Punct început	X / Y	Punct sfârșit	X / Y	Lungime segment	Punct început	X / Y	Punct sfârșit	X / Y	Lungime segment	Punct început	X / Y	Punct sfârșit	X / Y	Lungime segment
70	473.892,095 527.494,49	71	473.884,308 527.492,254	8.102	71	473.884,308 527.492,254	72	473.870,875 527.491,282	13.468	72	473.870,875 527.491,282	73	473.860,07 527.497,211	12.325
73	473.860,07 527.497,211	74	473.849,265 527.506,154	14.026	74	473.849,265 527.506,154	75	473.839,021 527.518,914	16.363	75	473.839,021 527.518,914	76	473.830,833 527.527,185	11.638
76	473.830,833 527.527,185	77	473.821,4 527.549,166	23.92	77	473.821,4 527.549,166	78	473.816,541 527.576,34	27.605	78	473.816,541 527.576,34	79	473.814,06 527.595,284	19.106
79	473.814,06 527.595,284	80	473.808,721 527.611,495	17.068	80	473.808,721 527.611,495	81	473.802,841 527.639,066	28.191	81	473.802,841 527.639,066	82	473.797,932 527.653,188	14.951
82	473.797,932 527.653,188	83	473.782,634 527.664,704	19.148	83	473.782,634 527.664,704	84	473.777,22 527.675,045	11.673	84	473.777,22 527.675,045	85	473.769,513 527.693,696	20.181
85	473.769,513 527.693,696	86	473.756,658 527.730,044	38.554	86	473.756,658 527.730,044	87	473.744,834 527.772,703	44.267	87	473.744,834 527.772,703	88	473.743,351 527.780,415	7.853
88	473.743,351 527.780,415	89	473.761,733 527.786,32	19.307	89	473.761,733 527.786,32	90	473.774,034 527.790,271	12.92	90	473.774,034 527.790,271	91	473.763,697 527.822,469	33.817
91	473.763,697 527.822,469	92	473.751,0 527.862,014	41.533	92	473.751,0 527.862,014	93	473.755,129 527.863,341	4.337	93	473.755,129 527.863,341	94	473.762,256 527.842,259	22.254
94	473.762,256 527.842,259	95	473.763,733 527.833,899	8.489	95	473.763,733 527.833,899	96	473.779,666 527.783,097	53.242	96	473.779,666 527.783,097	97	473.783,53 527.784,43	4.087
97	473.783,53 527.784,43	98	473.886,29 527.819,881	108.703	98	473.886,29 527.819,881	99	473.869,555 527.868,587	51.501	99	473.869,555 527.868,587	100	473.871,407 527.869,226	1.959
100	473.871,407 527.869,226	101	473.873,387 527.869,909	2.094	101	473.873,387 527.869,909	102	473.886,356 527.833,721	38.442	102	473.886,356 527.833,721	103	473.889,53 527.834,822	3.36
103	473.889,53 527.834,822	104	474.001,328 527.873,588	118.328	104	474.001,328 527.873,588	105	474.003,98 527.863,752	10.187	105	474.003,98 527.863,752	106	474.008,675 527.843,955	20.346
106	474.008,675 527.843,955	107	474.004,886 527.837,535	7.455	107	474.004,886 527.837,535	108	474.014,892 527.813,139	26.368	108	474.014,892 527.813,139	109	474.028,655 527.767,429	47.737
109	474.028,655 527.767,429	110	474.032,827 527.756,409	11.783	110	474.032,827 527.756,409	111	474.049,6 527.743,002	21.473	111	474.049,6 527.743,002	112	474.058,856 527.733,974	12.93
112	474.058,856 527.733,974	113	474.063,594 527.724,548	10.55	113	474.063,594 527.724,548	114	474.073,303 527.718,164	11.62	114	474.073,303 527.718,164	115	474.081,65 527.704,918	15.657
115	474.081,65 527.704,918	116	474.091,544 527.697,534	12.346	116	474.091,544 527.697,534	117	474.101,134 527.682,421	17.899	117	474.101,134 527.682,421	118	474.110,015 527.675,674	11.153
118	474.110,015 527.675,674	119	474.114,514 527.665,336	11.275	119	474.114,514 527.665,336	120	474.119,136 527.661,507	6.002	120	474.119,136 527.661,507	121	474.122,405 527.660,493	3.423
121	474.122,405 527.660,493	122	474.126,756 527.661,376	4.44	122	474.126,756 527.661,376	123	474.136,356 527.652,38	13.156	123	474.136,356 527.652,38	124	474.148,133 527.644,218	14.329
124	474.148,133 527.644,218	125	474.148,954 527.642,8	1.639	125	474.148,954 527.642,8	126	474.160,925 527.643,844	12.016	126	474.160,925 527.643,844	127	474.136,028 527.658,804	29.046
127	474.136,028 527.658,804	128	474.104,673 527.697,255	49.615	128	474.104,673 527.697,255	129	474.067,16 527.737,42	54.959	129	474.067,16 527.737,42	130	474.034,586 527.807,793	77.546
130	474.034,586 527.807,793	131	474.017,16 527.838,295	35.129	131	474.017,16 527.838,295	132	474.008,85 527.872,04	34.753	132	474.008,85 527.872,04	133	474.007,536 527.876,462	4.613
133	474.007,536 527.876,462	134	473.998,189 527.907,926	32.823	134	473.998,189 527.907,926	135	473.990,936 527.946,713	39.459	135	473.990,936 527.946,713	136	473.986,94 527.967,017	20.693
136	473.986,94 527.967,017	137	473.983,781 527.983,067	16.358	137	473.983,781 527.983,067	138	473.979,794 528.002,729	20.062	138	473.979,794 528.002,729	139	473.972,284 528.032,023	30.241
139	473.972,284 528.032,023	140	473.969,508 528.044,103	12.395	140	473.969,508 528.044,103	141	473.967,614 528.054,599	10.666	141	473.967,614 528.054,599	142	473.966,858 528.058,782	4.251
142	473.966,858 528.058,782	143	473.966,035 528.063,343	4.635	143	473.966,035 528.063,343	144	473.964,337 528.075,256	12.033	144	473.964,337 528.075,256	145	473.963,794 528.082,665	7.429
145	473.963,794 528.082,665	146	473.963,337 528.103,098	20.438	146	473.963,337 528.103,098	147	473.966,495 528.133,932	30.995	147	473.966,495 528.133,932	148	473.968,691 528.151,284	17.49
148	473.968,691 528.151,284	149	473.982,426 528.186,404	37.71	149	473.982,426 528.186,404	150	473.993,112 528.213,727	29.338	150	473.993,112 528.213,727	151	473.994,902 528.218,302	4.913
151	473.994,902 528.218,302	152	473.996,282 528.222,716	4.625	152	473.996,282 528.222,716	153	473.980,942 528.228,866	16.527	153	473.980,942 528.228,866	154	473.966,101 528.237,0	16.924
154	473.966,101 528.237,0	155	473.921,593 528.261,573	50.841	155	473.921,593 528.261,573	156	473.895,253 528.272,503	28.518	156	473.895,253 528.272,503	157	473.893,85 528.273,086	1.519
157	473.893,85 528.273,086	158	473.866,517 528.281,607	28.63	158	473.866,517 528.281,607	159	473.845,833 528.285,426	21.034	159	473.845,833 528.285,426	160	473.828,546 528.286,522	17.322
160	473.828,546 528.286,522	161	473.800,64 528.285,887	27.913	161	473.800,64 528.285,887	162	473.772,289 528.285,241	28.358	162	473.772,289 528.285,241	163	473.767,279 528.285,067	5.013
163	473.767,279 528.285,067	164	473.757,588 528.284,73	9.697	164	473.757,588 528.284,73	165	473.738,317 528.287,111	19.418	165	473.738,317 528.287,111	166	473.732,569 528.288,383	5.887
166	473.732,569 528.288,383	167	473.731,041 528.283,232	5.373	167	473.731,041 528.283,232	168	473.727,899 528.270,822	12.802	168	473.727,899 528.270,822	169	473.737,424 528.267,963	9.945

Punct început	X / Y	Punct sfârșit	X / Y	Lungime segment	Punct început	X / Y	Punct sfârșit	X / Y	Lungime segment	Punct început	X / Y	Punct sfârșit	X / Y	Lungime segment
169	473.737,424 528.267,963	170	473.739,844 528.278,563	10.873	170	473.739,844 528.278,563	171	473.743,39 528.277,948	3.599	171	473.743,39 528.277,948	172	473.744,493 528.280,548	2.824
172	473.744,493 528.280,548	173	473.750,372 528.279,412	5.988	173	473.750,372 528.279,412	174	473.774,397 528.279,273	24.025	174	473.774,397 528.279,273	175	473.780,666 528.279,236	6.269
175	473.780,666 528.279,236	176	473.720,317 528.116,292	173.761	176	473.720,317 528.116,292	177	473.721,936 527.984,332	131.97	177	473.721,936 527.984,332	178	473.722,211 527.961,992	22.342
178	473.722,211 527.961,992	179	473.722,717 527.959,28	2.759	179	473.722,717 527.959,28	180	473.723,897 527.952,963	6.426	180	473.723,897 527.952,963	181	473.725,713 527.927,699	25.329
181	473.725,713 527.927,699	182	473.723,503 527.913,358	14.51	182	473.723,503 527.913,358	183	473.719,503 527.898,802	15.096	183	473.719,503 527.898,802	184	473.719,666 527.884,359	14.444
184	473.719,666 527.884,359	185	473.722,291 527.870,404	14.2	185	473.722,291 527.870,404	186	473.727,074 527.853,271	17.788	186	473.727,074 527.853,271	187	473.730,578 527.842,383	11.438
187	473.730,578 527.842,383	188	473.736,423 527.824,22	19.08	188	473.736,423 527.824,22	189	473.743,115 527.792,566	32.354	189	473.743,115 527.792,566	190	473.730,825 527.788,741	12.871
190	473.730,825 527.788,741	191	473.711,335 527.836,61	51.685	191	473.711,335 527.836,61	192	473.706,334 527.848,894	13.263	192	473.706,334 527.848,894	193	473.679,972 527.895,183	53.269
193	473.679,972 527.895,183	194	473.669,588 527.902,787	12.87	194	473.669,588 527.902,787	195	473.649,625 527.917,406	24.743	195	473.649,625 527.917,406	196	473.648,319 527.918,362	1.619
196	473.648,319 527.918,362	197	473.644,921 527.924,725	7.213	197	473.644,921 527.924,725	198	473.638,0 527.937,688	14.695	198	473.638,0 527.937,688	199	473.625,235 527.976,577	40.93
199	473.625,235 527.976,577	1	473.616,942 527.975,415	8.374										

** Lungimile segmentelor sunt determinate în planul de proiecție Stereo 70 și sunt rotunjite la 1 milimetru.

*** Distanța dintre puncte este formată din segmente cumulate ce sunt mai mici decât valoarea 1 milimetru.

Neutilizabil în
Civil

**DATE DESPRE IMOBILUL NR. 2924**

Oficiul de Cadastru și Publicitate Imobiliară SIBIU
Biroul de Cadastru și Publicitate Imobiliară Medias

A. Partea I. Descrierea imobilului

TEREN Necunoscut

Adresa: Loc. Prod, Jud. Sibiu

Nr. Crt	Nr cadastral Nr. topografic	Suprafața* (mp)	Observații / Referințe
A1		415.200	Sector cadastral:13 Teren neimprejmuit;

B. Partea II. Proprietari și acte

Inscrieri privitoare la dreptul de proprietate și alte drepturi reale	Referințe
/	
Act Normativ nr. 1705, din 29/11/2006 emis de GUVERNUL ROMÂNIEI;	
B1	A1
Intabulare, drept de PROPRIETATE, dobandit prin Lege, cota actuala 1/1, cota initiala 1/1 1) STATUL ROMÂN, CIF:999999999999	
Act Normativ nr. 268, din 28/05/2001 emis de PARLAMENTUL ROMÂNIEI;	
B2	A1
Intabulare, drept de ADMINISTRARE, dobandit prin Lege, cota actuala 1/1, cota initiala 1/1 1) AGENȚIA DOMENIILOR STATULUI, CIF:12708834	

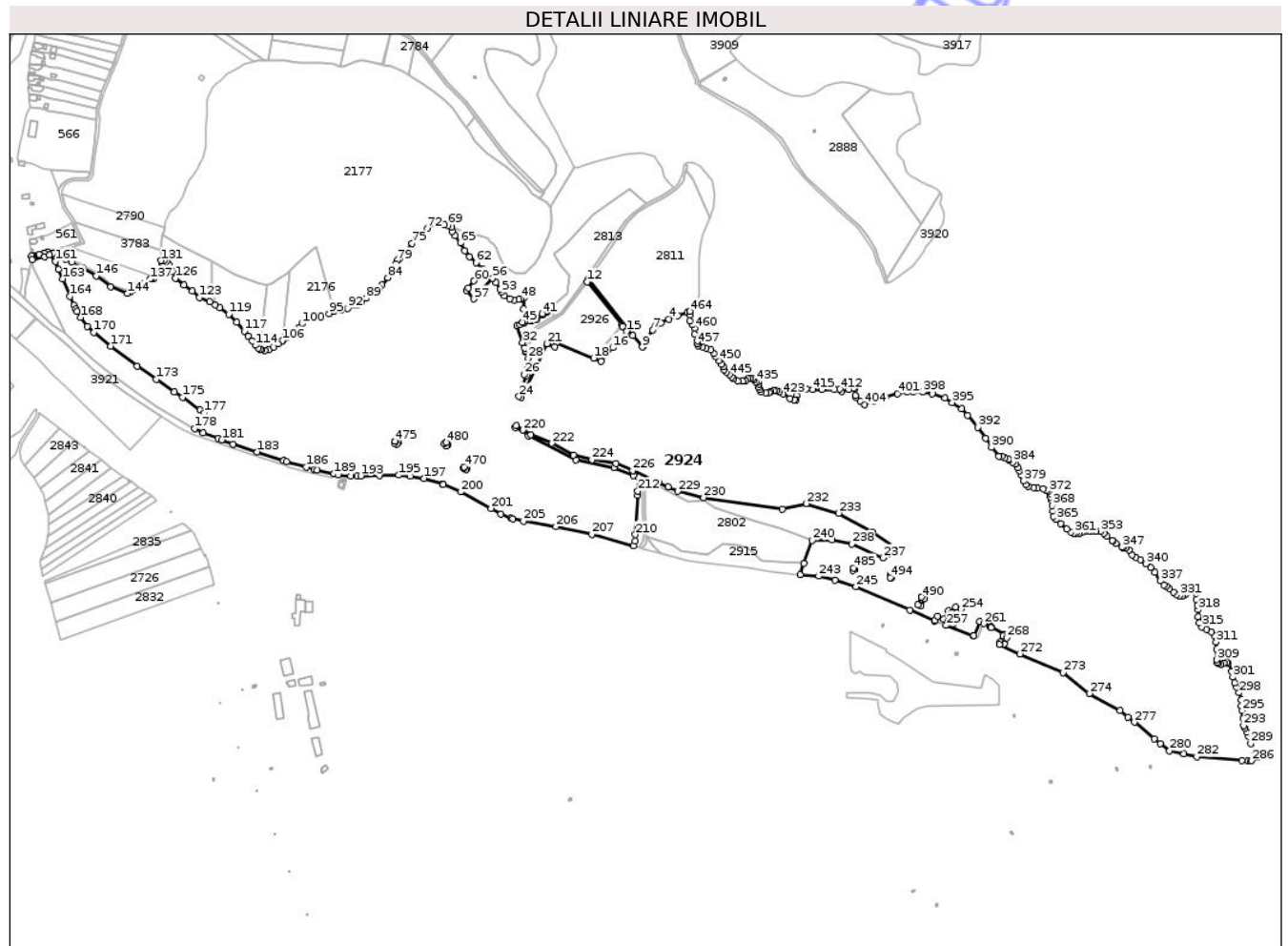
C. Partea III. SARCINI .

Inscrieri privind dezmembramentele dreptului de proprietate, drepturi reale de garanție și sarcini	Referințe
NU SUNT	

Teren

Nr cadastral	Suprafața (mp)*	Observații / Referințe
	415.200	

* Suprafața este determinată în planul de proiecție Stereo 70.



Date referitoare la teren

Crt	Categorie folosință	Intravilan	Suprafața (mp)	Tarla	Parcelă	Nr. topo	Observații / Referințe
1	drum	NU	2.000	6	151	-	
2	arabil	NU	16.656	6	148	-	
3	curți construcții	NU	1.100	6	150	-	
4	arabil	DA	443	6	148	-	
5	arabil	NU	5.000	6	146	-	
6	faneata	NU	3.301	6	153	-	
7	drum	NU	300	6	154	-	
8	padure	NU	800	6	149	-	
9	faneata	NU	9.200	6	156	-	
10	ape statatoare	NU	5.700	6	155	-	
11	ape statatoare	NU	2.600	6	174	-	
12	padure	NU	26.100	6	145	-	
13	faneata	NU	8.517	6	175	-	
14	curți construcții	NU	3.400	6	158	-	
15	arabil	NU	9.600	6	176	-	

Crt	Categorie folosință	Intravilan	Suprafața (mp)	Tarla	Parcelă	Nr. topo	Observații / Referințe
16	faneata	NU	15.600	6	144	-	
17	vie	NU	64.200	6	168	-	
18	vie	NU	28.800	6	157	-	
19	padure	NU	6.000	6	166	-	
20	curti constructii	NU	800	6	143	-	
21	vie	NU	24.100	6	179	-	
22	faneata	NU	4.100	6	170	-	
23	faneata	NU	1.500	6	173	-	
24	vie	NU	38.702	6	169	-	
25	drum	NU	400	6	162	-	
26	padure	NU	1.600	6	163	-	
27	vie	NU	9.200	6	164	-	
28	faneata	NU	81.498	6	165,182	-	
29	faneata	NU	17.000	6	191	-	
30	ape statatoare	NU	900	6	190	-	
31	neproductiv	NU	12.600	6	184	-	
32	faneata	NU	11.300	6	167	-	
33	faneata	DA	83	6	175	-	
34	drum	NU	2.100	6	147	-	

Lungime Segmente

1) Valorile lungimilor segmentelor sunt obținute din proiecție în plan.

Punct început	X / Y	Punct sfârșit	X / Y	Lungime segment	Punct început	X / Y	Punct sfârșit	X / Y	Lungime segment	Punct început	X / Y	Punct sfârșit	X / Y	Lungime segment
1	474.262,293 528.530,094	2	474.258,037 528.528,274	4.629	2	474.258,037 528.528,274	3	474.244,001 528.523,862	14.713	3	474.244,001 528.523,862	4	474.230,966 528.518,181	14.219
4	474.230,966 528.518,181	5	474.218,829 528.512,497	13.402	5	474.218,829 528.512,497	6	474.210,789 528.508,48	8.988	6	474.210,789 528.508,48	7	474.206,986 528.502,344	7.219
7	474.206,986 528.502,344	8	474.191,991 528.478,153	28.461	8	474.191,991 528.478,153	9	474.191,225 528.476,822	1.536	9	474.191,225 528.476,822	10	474.177,34 528.494,236	22.272
10	474.177,34 528.494,236	11	474.111,262 528.577,112	105.994	11	474.111,262 528.577,112	12	474.109,091 528.573,794	3.965	12	474.109,091 528.573,794	13	474.160,685 528.509,246	82.634
13	474.160,685 528.509,246	14	474.161,989 528.507,615	2.088	14	474.161,989 528.507,615	15	474.167,817 528.499,956	9.624	15	474.167,817 528.499,956	16	474.147,283 528.475,941	31.597
16	474.147,283 528.475,941	17	474.130,118 528.455,867	26.412	17	474.130,118 528.455,867	18	474.119,013 528.460,512	12.037	18	474.119,013 528.460,512	19	474.063,791 528.483,609	59.858
19	474.063,791 528.483,609	20	474.060,866 528.477,329	6.928	20	474.060,866 528.477,329	21	474.049,88 528.481,946	11.917	21	474.049,88 528.481,946	22	474.030,456 528.441,891	44.516
22	474.030,456 528.441,891	23	474.011,043 528.402,072	44.299	23	474.011,043 528.402,072	24	474.007,899 528.403,459	3.436	24	474.007,899 528.403,459	25	474.018,966 528.434,486	32.942
25	474.018,966 528.434,486	26	474.015,884 528.435,907	3.394	26	474.015,884 528.435,907	27	474.019,86 528.450,549	15.172	27	474.019,86 528.450,549	28	474.021,412 528.459,928	9.507
28	474.021,412 528.459,928	29	474.018,36 528.468,786	9.369	29	474.018,36 528.468,786	30	474.017,591 528.471,017	2.36	30	474.017,591 528.471,017	31	474.016,113 528.475,306	4.537
31	474.016,113 528.475,306	32	474.013,304 528.483,457	8.621	32	474.013,304 528.483,457	33	474.004,801 528.508,129	26.096	33	474.004,801 528.508,129	34	474.009,023 528.509,721	4.512
34	474.009,023 528.509,721	35	474.015,232 528.512,952	6.999	35	474.015,232 528.512,952	36	474.026,034 528.515,273	11.049	36	474.026,034 528.515,273	37	474.033,064 528.517,286	7.313
37	474.033,064 528.517,286	38	474.042,911 528.524,084	11.966	38	474.042,911 528.524,084	39	474.049,351 528.528,448	7.779	39	474.049,351 528.528,448	40	474.048,28 528.529,803	1.727
40	474.048,28 528.529,803	41	474.042,679 528.526,141	6.692	41	474.042,679 528.526,141	42	474.032,917 528.520,017	11.524	42	474.032,917 528.520,017	43	474.023,995 528.516,652	9.535

Punct început	X / Y	Punct sfârșit	X / Y	Lungime segment	Punct început	X / Y	Punct sfârșit	X / Y	Lungime segment	Punct început	X / Y	Punct sfârșit	X / Y	Lungime segment
43	474.023,995 528.516,652	44	474.015,513 528.514,55	8.739	44	474.015,513 528.514,55	45	474.013,111 528.513,674	2.557	45	474.013,111 528.513,674	46	474.014,79 528.533,471	19.868
46	474.014,79 528.533,471	47	474.015,386 528.550,02	16.56	47	474.015,386 528.550,02	48	474.010,925 528.548,89	4.602	48	474.010,925 528.548,89	49	474.007,127 528.547,928	3.918
49	474.007,127 528.547,928	50	474.000,271 528.546,537	6.996	50	474.000,271 528.546,537	51	473.993,896 528.548,463	6.66	51	473.993,896 528.548,463	52	473.985,72 528.553,418	9.56
52	473.985,72 528.553,418	53	473.981,386 528.558,312	6.537	53	473.981,386 528.558,312	54	473.979,399 528.562,796	4.905	54	473.979,399 528.562,796	55	473.973,948 528.572,266	10.927
55	473.973,948 528.572,266	56	473.968,573 528.578,988	8.607	56	473.968,573 528.578,988	57	473.940,493 528.548,238	41.642	57	473.940,493 528.548,238	58	473.929,805 528.561,031	16.67
58	473.929,805 528.561,031	59	473.932,665 528.564,617	4.587	59	473.932,665 528.564,617	60	473.940,877 528.574,934	13.186	60	473.940,877 528.574,934	61	473.954,794 528.592,574	22.469
61	473.954,794 528.592,574	62	473.943,81 528.602,265	14.648	62	473.943,81 528.602,265	63	473.934,575 528.610,828	12.594	63	473.934,575 528.610,828	64	473.927,142 528.619,803	11.653
64	473.927,142 528.619,803	65	473.920,515 528.631,382	13.341	65	473.920,515 528.631,382	66	473.912,93 528.642,621	13.559	66	473.912,93 528.642,621	67	473.908,639 528.648,765	7.494
67	473.908,639 528.648,765	68	473.907,326 528.654,695	6.074	68	473.907,326 528.654,695	69	473.902,082 528.657,577	5.984	69	473.902,082 528.657,577	70	473.896,839 528.658,363	5.302
70	473.896,839 528.658,363	71	473.881,666 528.661,211	15.438	71	473.881,666 528.661,211	72	473.871,434 528.653,309	12.928	72	473.871,434 528.653,309	73	473.862,495 528.643,953	12.94
73	473.862,495 528.643,953	74	473.855,417 528.638,712	8.807	74	473.855,417 528.638,712	75	473.848,602 528.630,591	10.602	75	473.848,602 528.630,591	76	473.840,855 528.620,108	13.035
76	473.840,855 528.620,108	77	473.835,764 528.614,273	7.744	77	473.835,764 528.614,273	78	473.831,044 528.609,185	6.94	78	473.831,044 528.609,185	79	473.826,449 528.604,964	6.239
79	473.826,449 528.604,964	80	473.824,212 528.600,123	5.333	80	473.824,212 528.600,123	81	473.821,108 528.592,428	8.297	81	473.821,108 528.592,428	82	473.819,493 528.587,339	5.339
82	473.819,493 528.587,339	83	473.815,643 528.584,981	4.515	83	473.815,643 528.584,981	84	473.812,663 528.579,891	5.898	84	473.812,663 528.579,891	85	473.804,333 528.569,425	13.376
85	473.804,333 528.569,425	86	473.799,938 528.563,904	7.057	86	473.799,938 528.563,904	87	473.794,664 528.559,893	6.626	87	473.794,664 528.559,893	88	473.788,356 528.555,424	7.731
88	473.788,356 528.555,424	89	473.780,33 528.549,12	10.206	89	473.780,33 528.549,12	90	473.773,91 528.543,505	8.529	90	473.773,91 528.543,505	91	473.767,488 528.538,922	7.89
91	473.767,488 528.538,922	92	473.752,893 528.534,403	15.279	92	473.752,893 528.534,403	93	473.742,828 528.531,32	10.527	93	473.742,828 528.531,32	94	473.732,276 528.529,374	10.73
94	473.732,276 528.529,374	95	473.724,969 528.526,615	7.811	95	473.724,969 528.526,615	96	473.710,843 528.523,37	14.494	96	473.710,843 528.523,37	97	473.702,076 528.521,261	9.017
97	473.702,076 528.521,261	98	473.693,471 528.518,665	8.988	98	473.693,471 528.518,665	99	473.690,385 528.517,691	3.236	99	473.690,385 528.517,691	100	473.685,19 528.511,688	7.939
100	473.685,19 528.511,688	101	473.679,671 528.505,197	8.52	101	473.679,671 528.505,197	102	473.675,125 528.502,438	5.318	102	473.675,125 528.502,438	103	473.669,117 528.495,948	8.844
103	473.669,117 528.495,948	104	473.662,624 528.491,08	8.115	104	473.662,624 528.491,08	105	473.657,426 528.487,835	6.128	105	473.657,426 528.487,835	106	473.655,665 528.486,391	2.277
106	473.655,665 528.486,391	107	473.649,311 528.481,183	8.216	107	473.649,311 528.481,183	108	473.642,653 528.476,153	8.344	108	473.642,653 528.476,153	109	473.635,184 528.472,583	8.278
109	473.635,184 528.472,583	110	473.629,665 528.471,609	5.604	110	473.629,665 528.471,609	111	473.624,47 528.472,42	5.258	111	473.624,47 528.472,42	112	473.622,926 528.473,469	1.867
112	473.622,926 528.473,469	113	473.620,411 528.475,179	3.041	113	473.620,411 528.475,179	114	473.615,214 528.479,398	6.694	114	473.615,214 528.479,398	115	473.610,668 528.485,888	7.924
115	473.610,668 528.485,888	116	473.605,148 528.493,352	9.283	116	473.605,148 528.493,352	117	473.599,14 528.500,653	9.455	117	473.599,14 528.500,653	118	473.587,464 528.513,87	17.636
118	473.587,464 528.513,87	119	473.575,957 528.525,182	16.136	119	473.575,957 528.525,182	120	473.562,752 528.535,549	16.788	120	473.562,752 528.535,549	121	473.555,824 528.539,444	7.948
121	473.555,824 528.539,444	122	473.547,661 528.544,033	9.364	122	473.547,661 528.544,033	123	473.532,573 528.550,631	16.468	123	473.532,573 528.550,631	124	473.521,819 528.559,869	14.177
124	473.521,819 528.559,869	125	473.509,371 528.568,729	15.279	125	473.509,371 528.568,729	126	473.497,084 528.579,126	16.096	126	473.497,084 528.579,126	127	473.492,557 528.589,683	11.487
127	473.492,557 528.589,683	128	473.486,71 528.599,675	11.577	128	473.486,71 528.599,675	129	473.483,181 528.603,812	5.438	129	473.483,181 528.603,812	130	473.479,982 528.606,024	3.889
130	473.479,982 528.606,024	131	473.475,185 528.605,287	4.853	131	473.475,185 528.605,287	132	473.470,721 528.589,326	16.573	132	473.470,721 528.589,326	133	473.466,322 528.583,259	7.494
133	473.466,322 528.583,259	134	473.464,703 528.580,373	3.309	134	473.464,703 528.580,373	135	473.463,389 528.578,03	2.686	135	473.463,389 528.578,03	136	473.459,76 528.578,041	3.629
136	473.459,76 528.578,041	137	473.458,859 528.577,614	0.997	137	473.458,859 528.577,614	138	473.444,547 528.570,83	15.838	138	473.444,547 528.570,83	139	473.440,629 528.567,816	4.943
139	473.440,629 528.567,816	140	473.437,854 528.565,681	3.501	140	473.437,854 528.565,681	141	473.434,099 528.562,713	4.786	141	473.434,099 528.562,713	142	473.430,001 528.559,474	5.223

Punct început	X / Y	Punct sfârșit	X / Y	Lungime segment	Punct început	X / Y	Punct sfârșit	X / Y	Lungime segment	Punct început	X / Y	Punct sfârșit	X / Y	Lungime segment
142	473.430,001 528.559,474	143	473.429,395 528.559,114	0.705	143	473.429,395 528.559,114	144	473.424,992 528.556,502	5.119	144	473.424,992 528.556,502	145	473.399,894 528.565,989	26.831
145	473.399,894 528.565,989	146	473.379,093 528.582,726	26.698	146	473.379,093 528.582,726	147	473.358,826 528.594,342	23.36	147	473.358,826 528.594,342	148	473.342,686 528.603,101	18.364
148	473.342,686 528.603,101	149	473.333,421 528.607,594	10.297	149	473.333,421 528.607,594	150	473.316,827 528.615,642	18.443	150	473.316,827 528.615,642	151	473.314,66 528.616,693	2.408
151	473.314,66 528.616,693	152	473.306,246 528.617,825	8.49	152	473.306,246 528.617,825	153	473.301,341 528.616,372	5.116	153	473.301,341 528.616,372	154	473.294,039 528.614,209	7.616
154	473.294,039 528.614,209	155	473.286,066 528.612,267	8.206	155	473.286,066 528.612,267	156	473.284,428 528.612,59	1.67	156	473.284,428 528.612,59	157	473.282,458 528.612,285	1.993
157	473.282,458 528.612,285	158	473.283,502 528.606,356	6.02	158	473.283,502 528.606,356	159	473.301,672 528.610,948	18.741	159	473.301,672 528.610,948	160	473.309,562 528.613,343	8.245
160	473.309,562 528.613,343	161	473.317,817 528.604,018	12.454	161	473.317,817 528.604,018	162	473.323,06 528.591,893	13.21	162	473.323,06 528.591,893	163	473.328,977 528.578,21	14.908
163	473.328,977 528.578,21	164	473.340,058 528.552,238	28.237	164	473.340,058 528.552,238	165	473.345,762 528.539,118	14.306	165	473.345,762 528.539,118	166	473.348,121 528.533,693	5.916
166	473.348,121 528.533,693	167	473.350,133 528.530,09	4.127	167	473.350,133 528.530,09	168	473.355,259 528.520,911	10.513	168	473.355,259 528.520,911	169	473.365,636 528.507,745	16.764
169	473.365,636 528.507,745	170	473.375,496 528.498,958	13.207	170	473.375,496 528.498,958	171	473.400,187 528.478,311	32.186	171	473.400,187 528.478,311	172	473.439,522 528.448,062	49.621
172	473.439,522 528.448,062	173	473.468,307 528.428,884	34.589	173	473.468,307 528.428,884	174	473.494,74 528.410,028	32.469	174	473.494,74 528.410,028	175	473.507,197 528.402,353	14.632
175	473.507,197 528.402,353	176	473.533,295 528.383,551	32.166	176	473.533,295 528.383,551	177	473.539,225 528.379,279	7.309	177	473.539,225 528.379,279	178	473.525,63 528.355,866	27.074
178	473.525,63 528.355,866	179	473.537,878 528.349,552	13.78	179	473.537,878 528.349,552	180	473.560,197 528.341,117	23.86	180	473.560,197 528.341,117	181	473.565,785 528.339,005	5.974
181	473.565,785 528.339,005	182	473.582,786 528.332,58	18.175	182	473.582,786 528.332,58	183	473.618,361 528.320,94	37.431	183	473.618,361 528.320,94	184	473.657,78 528.308,041	41.476
184	473.657,78 528.308,041	185	473.661,883 528.306,849	4.273	185	473.661,883 528.306,849	186	473.691,052 528.298,372	30.376	186	473.691,052 528.298,372	187	473.702,678 528.294,994	12.107
187	473.702,678 528.294,994	188	473.707,14 528.294,007	4.57	188	473.707,14 528.294,007	189	473.732,569 528.288,383	26.043	189	473.732,569 528.288,383	190	473.738,317 528.287,111	5.887
190	473.738,317 528.287,111	191	473.757,588 528.284,73	19.418	191	473.757,588 528.284,73	192	473.767,279 528.285,067	9.697	192	473.767,279 528.285,067	193	473.772,289 528.285,241	5.013
193	473.772,289 528.285,241	194	473.800,64 528.285,887	28.358	194	473.800,64 528.285,887	195	473.828,546 528.286,522	27.913	195	473.828,546 528.286,522	196	473.845,833 528.285,426	17.322
196	473.845,833 528.285,426	197	473.866,517 528.281,607	21.034	197	473.866,517 528.281,607	198	473.893,85 528.273,086	28.63	198	473.893,85 528.273,086	199	473.895,253 528.272,503	1.519
199	473.895,253 528.272,503	200	473.921,593 528.261,573	28.518	200	473.921,593 528.261,573	201	473.966,101 528.237,0	50.841	201	473.966,101 528.237,0	202	473.980,942 528.228,866	16.924
202	473.980,942 528.228,866	203	473.996,282 528.222,716	16.527	203	473.996,282 528.222,716	204	473.998,358 528.221,885	2.236	204	473.998,358 528.221,885	205	474.014,261 528.218,059	16.357
205	474.014,261 528.218,059	206	474.062,814 528.209,894	49.235	206	474.062,814 528.209,894	207	474.116,051 528.198,739	54.393	207	474.116,051 528.198,739	208	474.178,238 528.181,438	64.549
208	474.178,238 528.181,438	209	474.180,7 528.188,18	7.177	209	474.180,7 528.188,18	210	474.180,96 528.197,978	9.801	210	474.180,96 528.197,978	211	474.184,197 528.256,68	58.791
211	474.184,197 528.256,68	212	474.184,553 528.263,054	6.384	212	474.184,553 528.263,054	213	474.185,675 528.283,082	20.059	213	474.185,675 528.283,082	214	474.178,317 528.286,077	7.944
214	474.178,317 528.286,077	215	474.149,062 528.297,984	31.585	215	474.149,062 528.297,984	216	474.092,498 528.309,385	57.702	216	474.092,498 528.309,385	217	474.021,418 528.344,711	79.374
217	474.021,418 528.344,711	218	474.002,06 528.357,375	23.132	218	474.002,06 528.357,375	219	474.003,772 528.359,801	2.969	219	474.003,772 528.359,801	220	474.013,91 528.353,432	11.973
220	474.013,91 528.353,432	221	474.025,725 528.347,002	13.451	221	474.025,725 528.347,002	222	474.056,995 528.333,98	33.873	222	474.056,995 528.333,98	223	474.088,71 528.316,141	36.388
223	474.088,71 528.316,141	224	474.116,186 528.309,291	28.317	224	474.116,186 528.309,291	225	474.151,727 528.303,929	35.943	225	474.151,727 528.303,929	226	474.177,041 528.293,206	27.491
226	474.177,041 528.293,206	227	474.215,395 528.275,588	42.207	227	474.215,395 528.275,588	228	474.230,001 528.268,86	16.081	228	474.230,001 528.268,86	229	474.244,067 528.262,38	15.487
229	474.244,067 528.262,38	230	474.282,488 528.253,324	39.474	230	474.282,488 528.253,324	231	474.399,344 528.236,16	118.11	231	474.399,344 528.236,16	232	474.435,581 528.244,174	37.113
232	474.435,581 528.244,174	233	474.483,672 528.230,061	50.119	233	474.483,672 528.230,061	234	474.533,766 528.202,324	57.26	234	474.533,766 528.202,324	235	474.572,548 528.175,046	47.414
235	474.572,548 528.175,046	236	474.561,74 528.168,706	12.53	236	474.561,74 528.168,706	237	474.549,084 528.163,592	13.65	237	474.549,084 528.163,592	238	474.503,162 528.184,139	50.309
238	474.503,162 528.184,139	239	474.473,29 528.190,208	30.482	239	474.473,29 528.190,208	240	474.443,699 528.189,442	29.601	240	474.443,699 528.189,442	241	474.431,32 528.155,967	35.691

Punct început	X / Y	Punct sfârșit	X / Y	Lungime segment	Punct început	X / Y	Punct sfârșit	X / Y	Lungime segment	Punct început	X / Y	Punct sfârșit	X / Y	Lungime segment
241	474.431,32 528.155,967	242	474.426,118 528.138,83	17.909	242	474.426,118 528.138,83	243	474.453,539 528.136,504	27.519	243	474.453,539 528.136,504	244	474.478,113 528.130,61	25.271
244	474.478,113 528.130,61	245	474.508,869 528.120,757	32.296	245	474.508,869 528.120,757	246	474.589,304 528.086,028	87.612	246	474.589,304 528.086,028	247	474.626,105 528.070,139	40.085
247	474.626,105 528.070,139	248	474.626,638 528.070,982	0.997	248	474.626,638 528.070,982	249	474.630,56 528.077,183	7.337	249	474.630,56 528.077,183	250	474.639,499 528.072,122	10.272
250	474.639,499 528.072,122	251	474.646,883 528.084,576	14.478	251	474.646,883 528.084,576	252	474.652,572 528.082,184	6.171	252	474.652,572 528.082,184	253	474.657,557 528.090,688	9.857
253	474.657,557 528.090,688	254	474.665,345 528.087,275	8.503	254	474.665,345 528.087,275	255	474.653,7 528.065,343	24.832	255	474.653,7 528.065,343	256	474.646,036 528.068,734	8.381
256	474.646,036 528.068,734	257	474.643,317 528.063,179	6.185	257	474.643,317 528.063,179	258	474.684,488 528.047,555	44.036	258	474.684,488 528.047,555	259	474.684,667 528.047,913	0.4
259	474.684,667 528.047,913	260	474.693,52 528.068,711	22.604	260	474.693,52 528.068,711	261	474.699,071 528.065,819	6.259	261	474.699,071 528.065,819	262	474.708,999 528.060,646	11.195
262	474.708,999 528.060,646	263	474.709,569 528.061,596	1.108	263	474.709,569 528.061,596	264	474.710,627 528.061,086	1.175	264	474.710,627 528.061,086	265	474.710,081 528.059,898	1.307
265	474.710,081 528.059,898	266	474.729,194 528.050,051	21.5	266	474.729,194 528.050,051	267	474.728,388 528.047,595	2.585	267	474.728,388 528.047,595	268	474.733,708 528.045,048	5.898
268	474.733,708 528.045,048	269	474.729,556 528.035,9	10.046	269	474.729,556 528.035,9	270	474.723,985 528.038,473	6.136	270	474.723,985 528.038,473	271	474.722,714 528.035,151	3.557
271	474.722,714 528.035,151	272	474.752,963 528.020,774	33.492	272	474.752,963 528.020,774	273	474.817,354 527.992,863	70.18	273	474.817,354 527.992,863	274	474.856,462 527.961,862	49.905
274	474.856,462 527.961,862	275	474.902,068 527.936,678	52.097	275	474.902,068 527.936,678	276	474.914,104 527.926,968	15.464	276	474.914,104 527.926,968	277	474.923,504 527.919,385	12.077
277	474.923,504 527.919,385	278	474.952,742 527.894,944	38.108	278	474.952,742 527.894,944	279	474.961,842 527.887,337	11.861	279	474.961,842 527.887,337	280	474.975,795 527.876,661	17.569
280	474.975,795 527.876,661	281	474.996,945 527.871,989	21.66	281	474.996,945 527.871,989	282	475.016,068 527.867,765	19.584	282	475.016,068 527.867,765	283	475.082,997 527.862,301	67.152
283	475.082,997 527.862,301	284	475.092,062 527.861,544	9.097	284	475.092,062 527.861,544	285	475.096,697 527.861,702	4.638	285	475.096,697 527.861,702	286	475.097,635 527.862,161	1.044
286	475.097,635 527.862,161	287	475.106,666 527.866,582	10.055	287	475.106,666 527.866,582	288	475.102,393 527.876,546	10.842	288	475.102,393 527.876,546	289	475.096,493 527.887,933	12.825
289	475.096,493 527.887,933	290	475.093,238 527.898,101	10.676	290	475.093,238 527.898,101	291	475.090,999 527.904,406	6.691	291	475.090,999 527.904,406	292	475.087,947 527.910,505	6.82
292	475.087,947 527.910,505	293	475.086,115 527.914,776	4.647	293	475.086,115 527.914,776	294	475.084,894 527.924,943	10.24	294	475.084,894 527.924,943	295	475.083,065 527.936,534	11.734
295	475.083,065 527.936,534	296	475.082,738 527.943,664	7.137	296	475.082,738 527.943,664	297	475.082,592 527.952,425	8.762	297	475.082,592 527.952,425	298	475.079,288 527.963,053	11.13
298	475.079,288 527.963,053	299	475.075,407 527.971,958	9.714	299	475.075,407 527.971,958	300	475.072,39 527.977,989	6.744	300	475.072,39 527.977,989	301	475.069,66 527.986,75	9.176
301	475.069,66 527.986,75	302	475.067,936 527.994,649	8.085	302	475.067,936 527.994,649	303	475.063,336 528.007,287	13.449	303	475.063,336 528.007,287	304	475.060,75 528.008,149	2.726
304	475.060,75 528.008,149	305	475.056,869 528.007,431	3.947	305	475.056,869 528.007,431	306	475.052,128 528.005,707	5.045	306	475.052,128 528.005,707	307	475.048,965 528.005,994	3.176
307	475.048,965 528.005,994	308	475.046,668 528.008,292	3.249	308	475.046,668 528.008,292	309	475.045,661 528.012,313	4.145	309	475.045,661 528.012,313	310	475.046,129 528.027,386	15.08
310	475.046,129 528.027,386	311	475.045,094 528.038,24	10.903	311	475.045,094 528.038,24	312	475.042,251 528.048,317	10.47	312	475.042,251 528.048,317	313	475.037,597 528.053,743	7.149
313	475.037,597 528.053,743	314	475.030,615 528.057,619	7.986	314	475.030,615 528.057,619	315	475.023,377 528.061,237	8.092	315	475.023,377 528.061,237	316	475.020,016 528.066,957	6.634
316	475.020,016 528.066,957	317	475.018,615 528.076,446	9.592	317	475.018,615 528.076,446	318	475.017,838 528.086,558	10.142	318	475.017,838 528.086,558	319	475.017,215 528.093,091	6.563
319	475.017,215 528.093,091	320	475.015,813 528.101,802	8.823	320	475.015,813 528.101,802	321	475.015,503 528.110,514	8.718	321	475.015,503 528.110,514	322	475.014,57 528.116,269	5.83
322	475.014,57 528.116,269	323	475.013,946 528.119,536	3.326	323	475.013,946 528.119,536	324	475.011,922 528.120,781	2.376	324	475.011,922 528.120,781	325	475.006,63 528.119,846	5.374
325	475.006,63 528.119,846	326	475.004,14 528.118,136	3.021	326	475.004,14 528.118,136	327	475.002,583 528.115,024	3.48	327	475.002,583 528.115,024	328	475.001,184 528.111,136	4.132
328	475.001,184 528.111,136	329	474.998,38 528.109,114	3.457	329	474.998,38 528.109,114	330	474.995,267 528.107,247	3.63	330	474.995,267 528.107,247	331	474.990,754 528.107,247	4.513
331	474.990,754 528.107,247	332	474.986,083 528.109,269	5.09	332	474.986,083 528.109,269	333	474.981,881 528.112,847	5.519	333	474.981,881 528.112,847	334	474.975,033 528.117,67	8.376
334	474.975,033 528.117,67	335	474.970,986 528.121,558	5.612	335	474.970,986 528.121,558	336	474.967,251 528.123,425	4.176	336	474.967,251 528.123,425	337	474.962,115 528.129,335	7.83
337	474.962,115 528.129,335	338	474.954,084 528.141,859	14.878	338	474.954,084 528.141,859	339	474.947,692 528.149,341	9.841	339	474.947,692 528.149,341	340	474.940,571 528.154,816	8.982

Punct început	X / Y	Punct sfârșit	X / Y	Lungime segment	Punct început	X / Y	Punct sfârșit	X / Y	Lungime segment	Punct început	X / Y	Punct sfârșit	X / Y	Lungime segment
340	474.940,571 528.154,816	341	474.932,355 528.160,473	9.975	341	474.932,355 528.160,473	342	474.925,779 528.164,124	7.522	342	474.925,779 528.164,124	343	474.920,302 528.168,139	6.791
343	474.920,302 528.168,139	344	474.915,554 528.175,256	8.555	344	474.915,554 528.175,256	345	474.910,258 528.177,629	5.803	345	474.910,258 528.177,629	346	474.906,381 528.179,098	4.146
346	474.906,381 528.179,098	347	474.904,962 528.179,636	1.518	347	474.904,962 528.179,636	348	474.896,198 528.184,746	10.145	348	474.896,198 528.184,746	349	474.891,613 528.188,716	6.065
349	474.891,613 528.188,716	350	474.890,718 528.189,491	1.184	350	474.890,718 528.189,491	351	474.882,501 528.195,696	10.297	351	474.882,501 528.195,696	352	474.877,937 528.200,441	6.584
352	474.877,937 528.200,441	353	474.872,276 528.202,631	6.07	353	474.872,276 528.202,631	354	474.865,884 528.203,178	6.415	354	474.865,884 528.203,178	355	474.860,588 528.203,908	5.346
355	474.860,588 528.203,908	356	474.855,657 528.204,09	4.934	356	474.855,657 528.204,09	357	474.850,737 528.203,575	4.947	357	474.850,737 528.203,575	358	474.846,189 528.202,388	4.7
358	474.846,189 528.202,388	359	474.841,243 528.200,609	5.256	359	474.841,243 528.200,609	360	474.837,288 528.199,819	4.033	360	474.837,288 528.199,819	361	474.833,332 528.200,016	3.961
361	474.833,332 528.200,016	362	474.828,979 528.201,993	4.781	362	474.828,979 528.201,993	363	474.823,046 528.206,737	7.596	363	474.823,046 528.206,737	364	474.813,355 528.214,05	12.141
364	474.813,355 528.214,05	365	474.806,826 528.220,772	9.371	365	474.806,826 528.220,772	366	474.803,268 528.225,318	5.773	366	474.803,268 528.225,318	367	474.801,883 528.233,422	8.221
367	474.801,883 528.233,422	368	474.801,091 528.241,527	8.144	368	474.801,091 528.241,527	369	474.800,3 528.249,237	7.75	369	474.800,3 528.249,237	370	474.798,52 528.253,783	4.882
370	474.798,52 528.253,783	371	474.798,718 528.257,934	4.156	371	474.798,718 528.257,934	372	474.796,345 528.262,282	4.953	372	474.796,345 528.262,282	373	474.792,192 528.263,864	4.444
373	474.792,192 528.263,864	374	474.787,839 528.266,433	5.055	374	474.787,839 528.266,433	375	474.778,874 528.267,302	9.007	375	474.778,874 528.267,302	376	474.773,277 528.267,907	5.63
376	474.773,277 528.267,907	377	474.765,862 528.269,721	7.634	377	474.765,862 528.269,721	378	474.761,778 528.272,745	5.082	378	474.761,778 528.272,745	379	474.758,6 528.277,736	5.917
379	474.758,6 528.277,736	380	474.754,817 528.286,96	9.97	380	474.754,817 528.286,96	381	474.752,397 528.293,463	6.939	381	474.752,397 528.293,463	382	474.750,278 528.297,394	4.466
382	474.750,278 528.297,394	383	474.746,95 528.302,536	6.125	383	474.746,95 528.302,536	384	474.742,108 528.305,862	5.874	384	474.742,108 528.305,862	385	474.737,266 528.309,491	6.051
385	474.737,266 528.309,491	386	474.735,823 528.310,074	1.556	386	474.735,823 528.310,074	387	474.730,446 528.312,243	5.798	387	474.730,446 528.312,243	388	474.726,06 528.314,209	4.806
388	474.726,06 528.314,209	389	474.721,369 528.314,511	4.701	389	474.721,369 528.314,511	390	474.710,965 528.327,789	16.869	390	474.710,965 528.327,789	391	474.701,967 528.341,543	16.436
391	474.701,967 528.341,543	392	474.690,321 528.357,676	19.897	392	474.690,321 528.357,676	393	474.674,972 528.375,396	23.443	393	474.674,972 528.375,396	394	474.666,24 528.385,181	13.115
394	474.666,24 528.385,181	395	474.652,215 528.394,439	16.805	395	474.652,215 528.394,439	396	474.641,879 528.401,032	12.26	396	474.641,879 528.401,032	397	474.622,814 528.407,197	20.037
397	474.622,814 528.407,197	398	474.608,236 528.409,811	14.811	398	474.608,236 528.409,811	399	474.594,22 528.410,371	14.027	399	474.594,22 528.410,371	400	474.585,248 528.410,185	8.974
400	474.585,248 528.410,185	401	474.571,23 528.407,57	14.26	401	474.571,23 528.407,57	402	474.553,101 528.402,339	18.869	402	474.553,101 528.402,339	403	474.536,465 528.396,362	17.677
403	474.536,465 528.396,362	404	474.521,791 528.391,48	15.465	404	474.521,791 528.391,48	405	474.515,53 528.396,839	8.241	405	474.515,53 528.396,839	406	474.509,693 528.401,978	7.777
406	474.509,693 528.401,978	407	474.508,442 528.404,617	2.921	407	474.508,442 528.404,617	408	474.507,748 528.414,617	10.024	408	474.507,748 528.414,617	409	474.505,524 528.415,313	2.33
409	474.505,524 528.415,313	410	474.498,713 528.413,923	6.951	410	474.498,713 528.413,923	411	474.487,456 528.411,424	11.531	411	474.487,456 528.411,424	412	474.484,956 528.414,201	3.737
412	474.484,956 528.414,201	413	474.476,756 528.413,923	8.205	413	474.476,756 528.413,923	414	474.458,41 528.413,229	18.359	414	474.458,41 528.413,229	415	474.444,928 528.413,507	13.485
415	474.444,928 528.413,507	416	474.434,922 528.414,896	10.102	416	474.434,922 528.414,896	417	474.424,497 528.416,84	10.605	417	474.424,497 528.416,84	418	474.422,968 528.411,562	5.495
418	474.422,968 528.411,562	419	474.421,162 528.404,894	6.908	419	474.421,162 528.404,894	420	474.419,911 528.398,784	6.237	420	474.419,911 528.398,784	421	474.417,131 528.398,367	2.811
421	474.417,131 528.398,367	422	474.411,017 528.400,451	6.459	422	474.411,017 528.400,451	423	474.400,73 528.407,117	12.258	423	474.400,73 528.407,117	424	474.394,821 528.410,534	6.826
424	474.394,821 528.410,534	425	474.390,256 528.412,164	4.847	425	474.390,256 528.412,164	426	474.386,832 528.412,326	3.428	426	474.386,832 528.412,326	427	474.382,754 528.411,185	4.235
427	474.382,754 528.411,185	428	474.379,657 528.408,904	3.846	428	474.379,657 528.408,904	429	474.374,928 528.408,253	4.774	429	474.374,928 528.408,253	430	474.368,569 528.409,719	6.526
430	474.368,569 528.409,719	431	474.366,45 528.413,63	4.448	431	474.366,45 528.413,63	432	474.364,329 528.417,052	4.026	432	474.364,329 528.417,052	433	474.364,329 528.421,451	4.399
433	474.364,329 528.421,451	434	474.363,839 528.425,525	4.103	434	474.363,839 528.425,525	435	474.360,253 528.425,689	3.59	435	474.360,253 528.425,689	436	474.357,807 528.427,644	3.131
436	474.357,807 528.427,644	437	474.355,362 528.430,577	3.818	437	474.355,362 528.430,577	438	474.352,427 528.431,065	2.975	438	474.352,427 528.431,065	439	474.348,838 528.429,925	3.766

Punct început	X / Y	Punct sfârșit	X / Y	Lungime segment	Punct început	X / Y	Punct sfârșit	X / Y	Lungime segment	Punct început	X / Y	Punct sfârșit	X / Y	Lungime segment
439	474.348,838 528.429,925	440	474.344,925 528.427,481	4.614	440	474.344,925 528.427,481	441	474.340,198 528.426,014	4.949	441	474.340,198 528.426,014	442	474.333,674 528.425,852	6.526
442	474.333,674 528.425,852	443	474.327,48 528.429,6	7.24	443	474.327,48 528.429,6	444	474.324,45 528.432,628	4.284	444	474.324,45 528.432,628	445	474.321,284 528.435,791	4.475
445	474.321,284 528.435,791	446	474.316,881 528.439,865	5.999	446	474.316,881 528.439,865	447	474.313,292 528.443,288	4.96	447	474.313,292 528.443,288	448	474.311,99 528.447,85	4.744
448	474.311,99 528.447,85	449	474.309,379 528.451,109	4.176	449	474.309,379 528.451,109	450	474.305,229 528.456,776	7.024	450	474.305,229 528.456,776	451	474.300,657 528.463,046	7.76
451	474.300,657 528.463,046	452	474.297,68 528.467,402	5.276	452	474.297,68 528.467,402	453	474.292,894 528.472,29	6.841	453	474.292,894 528.472,29	454	474.285,771 528.474,946	7.602
454	474.285,771 528.474,946	455	474.281,093 528.476,646	4.977	455	474.281,093 528.476,646	456	474.274,182 528.479,09	7.33	456	474.274,182 528.479,09	457	474.273,878 528.481,867	2.794
457	474.273,878 528.481,867	458	474.273,438 528.485,89	4.047	458	474.273,438 528.485,89	459	474.268,733 528.495,567	10.76	459	474.268,733 528.495,567	460	474.269,422 528.504,854	9.313
460	474.269,422 528.504,854	461	474.265,979 528.510,358	6.492	461	474.265,979 528.510,358	462	474.261,849 528.515,518	6.609	462	474.261,849 528.515,518	463	474.261,849 528.524,116	8.598
463	474.261,849 528.524,116	464	474.262,293 528.530,094	5.994	464	474.262,293 528.530,094	465	473.926,189 528.298,863	407.9 63	465	473.926,189 528.298,863	466	473.930,292 528.296,871	4.561
466	473.930,292 528.296,871	467	473.929,104 528.294,558	2.6	467	473.929,104 528.294,558	468	473.925,016 528.296,555	4.55	468	473.925,016 528.296,555	469	473.926,16 528.298,843	2.558
469	473.926,16 528.298,843	470	473.926,189 528.298,863	0.035	470	473.926,189 528.298,863	471	473.823,261 528.336,753	109.6 81	471	473.823,261 528.336,753	472	473.827,642 528.335,104	4.681
472	473.827,642 528.335,104	473	473.826,686 528.332,483	2.79	473	473.826,686 528.332,483	474	473.822,346 528.334,19	4.664	474	473.822,346 528.334,19	475	473.823,261 528.336,753	2.721
475	473.823,261 528.336,753	476	473.899,478 528.334,975	76.23 8	476	473.899,478 528.334,975	477	473.902,009 528.331,319	4.447	477	473.902,009 528.331,319	478	473.899,833 528.329,744	2.686
478	473.899,833 528.329,744	479	473.897,227 528.333,475	4.551	479	473.897,227 528.333,475	480	473.899,478 528.334,975	2.705	480	473.899,478 528.334,975	481	474.505,545 528.148,773	634.0 26
481	474.505,545 528.148,773	482	474.507,695 528.148,536	2.163	482	474.507,695 528.148,536	483	474.507,424 528.144,415	4.13	483	474.507,424 528.144,415	484	474.505,263 528.144,652	2.174
484	474.505,263 528.144,652	485	474.505,545 528.148,773	4.131	485	474.505,545 528.148,773	486	474.606,608 528.105,188	110.0 61	486	474.606,608 528.105,188	487	474.611,2 528.103,113	5.039
487	474.611,2 528.103,113	488	474.605,673 528.091,72	12.66 3	488	474.605,673 528.091,72	489	474.601,17 528.093,847	4.98	489	474.601,17 528.093,847	490	474.606,608 528.105,188	12.57 7
490	474.606,608 528.105,188	491	474.560,401 528.138,31	56.85 2	491	474.560,401 528.138,31	492	474.562,456 528.138,01	2.077	492	474.562,456 528.138,01	493	474.561,952 528.133,873	4.168
493	474.561,952 528.133,873	494	474.559,848 528.134,224	2.133	494	474.559,848 528.134,224	1	474.560,401 528.138,31	4.123					

** Lungimile segmentelor sunt determinate în planul de proiecție Stereo 70 și sunt rotunjite la 1 milimetru.

*** Distanța dintre puncte este formată din segmente cumulate ce sunt mai mici decât valoarea 1 milimetru.



DATE DESPRE IMOBILUL NR. 2922

Oficiul de Cadastru și Publicitate Imobiliară SIBIU
Biroul de Cadastru și Publicitate Imobiliară Medias

A. Partea I. Descrierea imobilului

Nr. CF vechi:1228Prod

Nr. topografic:1185/2

TEREN Necunoscut

Adresa: Loc. Prod, Str Lincăi, Nr. 6, Jud. Sibiu

Nr. Crt	Nr cadastral Nr. topografic	Suprafața* (mp)	Observații / Referințe
A1	100090	23.852	Sector cadastral:18 Teren neimprijmuit;

Construcții

Crt	Nr cadastral Nr. topografic	Adresa	Observații / Referințe
A1.2	100090-C2	Loc. Prod, Str Lincăi, Nr. 6, Jud. Sibiu	Nr. niveluri:1; S. construita la sol:95 mp; S. construita desfasurata:95 mp; HALA MAGAZIE-P, Corpul C2 are P, a fost construit in anul 1985
A1.3	100090-C3	Loc. Prod, Str Lincăi, Nr. 6, Jud. Sibiu	Nr. niveluri:1; S. construita la sol:333 mp; S. construita desfasurata:333 mp; PLATFORMA BETONATA-P, Corpul C3 are P, a fost construit in anul 1985
A1.4	100090-C4	Loc. Prod, Str Lincăi, Nr. 6, Jud. Sibiu	Nr. niveluri:2; S. construita la sol:222 mp; S. construita desfasurata:444 mp; CLADIRE BIROURI - P+M, compusa din: parter: 4 camere, 2 bai, bucatarie, debara, sala de mese, hol si etaj mansardat: 6 camere, 6 bai, hol. Corpul C4 are P+M, a fost construit in anul 1985
A1.5	100090-C5	Loc. Prod, Str Lincăi, Nr. 6, Jud. Sibiu	Nr. niveluri:1; S. construita la sol:154 mp; S. construita desfasurata:154 mp; HALA SOPRON-P. Corpul C5 are P, a fost construit in anul 1985
A1.6	100090-C6	Loc. Prod, Str Lincăi, Nr. 6, Jud. Sibiu	Nr. niveluri:1; S. construita la sol:464 mp; S. construita desfasurata:464 mp; FANAR-P. Corpul C6 are P, a fost construit in anul 1985
A1.8	100090-C8	Loc. Prod, Str Lincăi, Nr. 6, Jud. Sibiu	Nr. niveluri:1; S. construita la sol:652 mp; S. construita desfasurata:652 mp; GRAJDURI-P. Corpul C8 are P, a fost construit in anul 1985
A1.9	100090-C9	Loc. Prod, Str Lincăi, Nr. 6, Jud. Sibiu	Nr. niveluri:1; S. construita la sol:254 mp; S. construita desfasurata:254 mp; FANAR-P. Corpul C9 are P, a fost construit in anul 1985
A1.11	100090-C11	Loc. Prod, Str Lincăi, Nr. 6, Jud. Sibiu	Nr. niveluri:1; S. construita la sol:26 mp; S. construita desfasurata:26 mp; DEPOZIT CARBURANTI-P. Corpul C7 are P, a fost construit in anul 1985
A1.12	100090-C12	Loc. Prod, Str Lincăi, Nr. 6, Jud. Sibiu	Nr. niveluri:1; S. construita la sol:449 mp; S. construita desfasurata:449 mp; ANEXA-P, edificata in anul 1985
A1.13	100090-C13	Loc. Prod, Str Lincăi, Nr. 6, Jud. Sibiu	Nr. niveluri:1; S. construita la sol:40 mp; RELEU GSM-P
A1.14	100090-C14	Loc. Prod, Str Lincăi, Nr. 6, Jud. Sibiu	Nr. niveluri:2; S. construita la sol:65 mp; LOCUINTA-P+1

B. Partea II. Proprietari și acte

Inscrieri privitoare la dreptul de proprietate și alte drepturi reale	Referințe
2807 / 18/06/2004	
Act Notarial nr. 0, din 12/04/2002 emis de - (proces verbal de licitatie din 26.02.2002);	
B1	A1
Intabulare, drept de PROPRIETATE, dobandit prin Conventie, cota actuala 1/1, cota initiala 1/1	
1) VARGOLICI MIHNEA GABRIEL	
OBSERVATII: (provenita din conversia CF 1228Prod)	
B2	A1.2, A1.3, A1.4, A1.5, A1.6, A1.8, A1.9, A1.11
Intabulare, drept de PROPRIETATE, dobandit prin Conventie, cota actuala 1/1, cota initiala 1/1	
1) VARGOLICI MIHNEA GABRIEL	
12344 / 26/06/2015	
Act Administrativ nr. 2773, din 18/06/2015 emis de PRIMARIA COM. HOGHILAG (act administrativ nr. 2774/18-06-2015 emis de Primaria com. Hoghilag; act notarial nr. 828/16-06-2015 emis de NP Urian Marcel Cosmin; act administrativ nr. 1805/18-05-2015 emis de Primaria com. Hoghilag; certificat de atestare fiscală nr. 2572/04.06.2015 emis de Primăria com. Hoghilag, documentație cadastrală recepționată de OCPI Sibiu);	
B3	A1, A1.2, A1.3, A1.4, A1.5, A1.6, A1.8, A1.9, A1.11
se înscriu construcțiile C2-C6, C8-C9, C11 de sub A1.2-A1.6, A1.8-A1.9, A1.11 ca urmare a faptului că în realitate construcțiile înscrise sub A1.1 ca și un singur corp de construcție C1 sunt mai multe corpuri independente de construcție: C2-C6, C8-C9, C11 iar construcțiile C7 și C10 s-au autodemolat conform descrierii din partea I a cărții funciare	

Inscrieri privitoare la dreptul de proprietate și alte drepturi reale		Referințe
B4	se notează componența construcției C1 de sub A1.1, conform descrierii din partea I a cărții funciare	A1
25013 / 12/12/2019		
Act Administrativ nr. 8818, din 30/05/2019 emis de CONSILIUL JUDETEAN SIBIU (act administrativ nr 3676 din 06.06.2019, emis de Consiliul Judetean Sibiu; înscris sub semnatura privata nr 1/III-B-1 din 27.02.2019, emis de Consiliul Judetean Sibiu);		
B6	Respingerea cererii înaintate de Vârgolici Mihnea-Gabriel pentru actualizarea informațiilor tehnice, cu notarea respingerii în cartea funciară/registru general de intrare	A1, A1.2, A1.3, A1.4, A1.5, A1.6, A1.8, A1.9, A1.11
27224 / 06/10/2021		
Act Notarial nr. 824, din 04/10/2021 emis de POP DIDONA VOICHITA;		
B8	se notează imprumul de folosință gratuită pentru suprafața de 100 mp. din suprafața totală de 23852 mp. și pentru construcția C.2 pe o perioadă de 11 ani 1) „VISUL MEU” S.R.L., CIF:36364762	A1, A1.2
16072 / 19/07/2023		
Act Notarial nr. 378, din 19/07/2023 emis de POP DIDONA VOICHITA;		
B9	se notează imprumul de folosință gratuită pentru suprafața de 250 mp. din suprafața totală de 23852 mp. și pentru construcția C.5 pe o perioadă de 11 ani 1) „VISUL MEU” S.R.L., CIF:36364762	A1, A1.5
7081 / 20/03/2024		
Act Administrativ nr. 0, din 15/03/2024 emis de PRIMARIA HOGHILAG;		
B10	Respingerea cererii înaintate de Vârgolici Mihnea-Gabriel pentru actualizarea informațiilor tehnice, respectiv înscrierea construcției C10, cu notarea respingerii în cartea funciară/registru general de intrare	A1
9058 / 16/04/2024		
Act Notarial nr. 188, din 11/04/2024 emis de POP DIDONA VOICHITA (act administrativ nr 1389 din 12.04.2024, emis de Primaria Hoghilag);		
B12	Intabulare, drept de PROPRIETATE, dobândit prin Lege, cota actuala 1/1, cota initiala 1/1 1) VÎRGOLICI MIHNEA-GABRIEL	A1.12
1450 / 22/01/2025		
Act Notarial nr. 20, din 22/01/2025 emis de POP DIDONA VOICHITA;		
B13	se notează interdicție de înstrăinare, grevare cu sarcini, închiriere, dezmembrare, alipire, construire, demolare, restructurare și amenajare 1) CEC BANK S.A., CIF:361897	A1, A1.2, A1.3, A1.4, A1.5, A1.6, A1.8, A1.9, A1.11, A1.12, A1.14
1923 / 28/01/2025		
Act Notarial nr. 21, din 22/01/2025 emis de POP DIDONA VOICHITA;		
B14	se notează modificarea actului autentic nr. 824/04.10.2021 prin actul aditional nr. 1 autentificat sub nr. 21/22.01.2025 de Pop Didona Voichița	A1, A1.2
Act Notarial nr. 22, din 22/01/2025 emis de POP DIDONA VOICHITA;		
B15	se notează modificarea actului autentic nr. 378/19.07.2023 prin actul aditional nr. 1 autentificat sub nr. 22/22.01.2025 de Pop Didona Voichița	A1, A1.5
/		
Act Normativ nr. 7, din 13/03/1996 emis de PARLAMENTUL ROMÂNIEI;		
B16	Înscrierea provizorie, drept de PROPRIETATE, dobândit prin Lege, cota actuala 1/1, cota initiala 1/1 1) COMUNA HOGHILAG, CIF:999999999999, PROPRIETAR NEIDENTIFICAT	A1.13
B17	Intabulare, drept de PROPRIETATE, dobândit prin Lege, cota actuala 1/1, cota initiala 1/1 1) VARGOLICI MIHNEA GABRIEL	A1.14

C. Partea III. SARCINI

Inscrieri privind dezmembramintele dreptului de proprietate, drepturi reale de garanție și sarcini		Referințe
1450 / 22/01/2025		
Act Notarial nr. 20, din 22/01/2025 emis de POP DIDONA VOICHITA;		
C8	Intabulare, drept de IPOTECA, Valoare:325827 LEI, +celelalte obligații de plată aferente creditului, dobândit prin Conventie, cota actuala 1/1,	A1, A1.2, A1.3, A1.4, A1.5, A1.6, A1.8, A1.9, A1.11, A1.12, A1.14

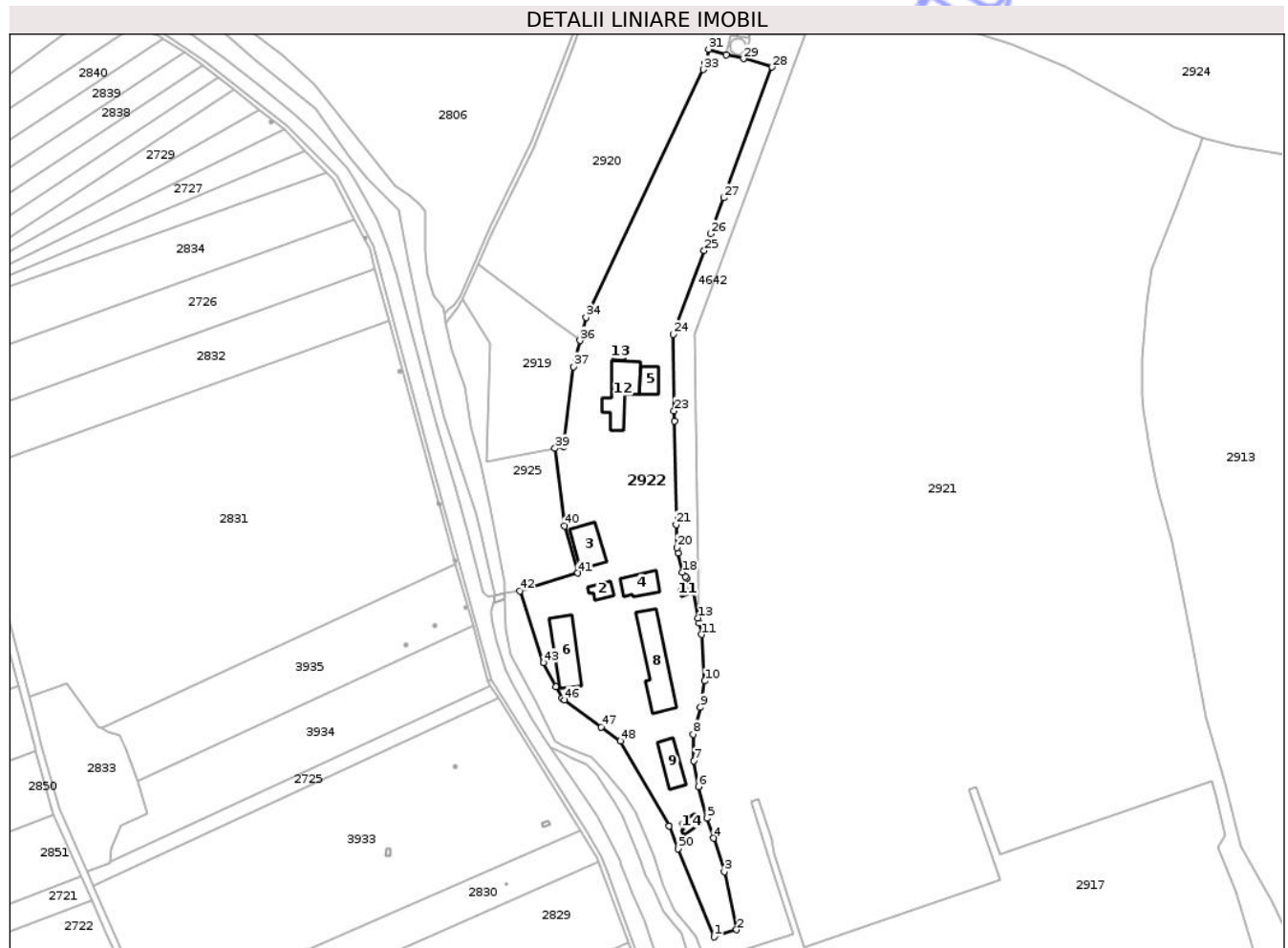
Inscrieri privind dezmembramintele dreptului de proprietate, drepturi reale de garanție și sarcini		Referințe
C8	cota initiala 1/1 1) CEC BANK S.A., CIF:361897	

Neutilizabil în Circuitul
Civil

Teren

Nr cadastral	Suprafața (mp)*	Observații / Referințe
100090	23.852	

* Suprafața este determinată în planul de proiecție Stereo 70.



Date referitoare la teren

Crt	Categorie folosință	Intra vilan	Suprafața (mp)	Tarla	Parcelă	Nr. topo	Observații / Referințe
1	curți constructii	DA	22.738	8	223	1185/2	
2	curți constructii	NU	342	8	223	1185/2	
3	curți constructii	NU	772	8	223	1185/2	

Date referitoare la construcții

Crt	Număr	Destinație construcție	Supraf. (mp)	Situație juridică	Observații / Referințe
A1.2	100090-C2	construcții industriale și edilitare	95	Cu acte	Nr. niveluri:1; S. construită la sol:95 mp; S. construită desfășurată:95 mp; HALA MAGAZIE-P, Corpul C2 are P, a fost construit în anul 1985
A1.3	100090-C3	construcții industriale și edilitare	333	Cu acte	Nr. niveluri:1; S. construită la sol:333 mp; S. construită desfășurată:333 mp; PLATFORMA BETONATA-P, Corpul C3 are P, a fost construit în anul 1985
A1.4	100090-C4	construcții industriale și edilitare	222	Cu acte	Nr. niveluri:2; S. construită la sol:222 mp; S. construită desfășurată:444 mp; CLADIRE BIROURI - P+M, compusă din: parter: 4 camere, 2 bani, bucatărie, debara, sala de mese, hol și etaj mansardat: 6 camere, 6 bani, hol. Corpul C4 are P+M, a fost construit în anul 1985

Crt	Număr	Destinație construcție	Supraf. (mp)	Situație juridică	Observații / Referințe
A1.5	100090-C5	construcții industriale și edilitare	154	Cu acte	Nr. niveluri:1; S. construita la sol:154 mp; S. construita desfasurata:154 mp; HALA SOPRON-P. Corpul C5 are P, a fost construit in anul 1985
A1.6	100090-C6	construcții industriale și edilitare	464	Cu acte	Nr. niveluri:1; S. construita la sol:464 mp; S. construita desfasurata:464 mp; FANAR-P. Corpul C6 are P, a fost construit in anul 1985
A1.8	100090-C8	construcții industriale și edilitare	652	Cu acte	Nr. niveluri:1; S. construita la sol:652 mp; S. construita desfasurata:652 mp; GRAJDURI-P. Corpul C8 are P, a fost construit in anul 1985
A1.9	100090-C9	construcții industriale și edilitare	254	Cu acte	Nr. niveluri:1; S. construita la sol:254 mp; S. construita desfasurata:254 mp; FANAR-P. Corpul C9 are P, a fost construit in anul 1985
A1.11	100090-C11	construcții industriale și edilitare	26	Cu acte	Nr. niveluri:1; S. construita la sol:26 mp; S. construita desfasurata:26 mp; DEPOZIT CARBURANTI-P. Corpul C7 are P, a fost construit in anul 1985
A1.12	100090-C12	construcții anexa	449	Cu acte	Nr. niveluri:1; S. construita la sol:449 mp; S. construita desfasurata:449 mp; ANEXA-P, edificata in anul 1985
A1.13	100090-C13	construcții industriale și edilitare	40	Cu acte	Nr. niveluri:1; S. construita la sol:40 mp; RELEU GSM-P
A1.14	100090-C14	construcții de locuinte	65	Cu acte	Nr. niveluri:2; S. construita la sol:65 mp; LOCUINTA-P+1

Lungime Segmente

1) Valorile lungimilor segmentelor sunt obținute din proiecție în plan.

Punct început	X / Y	Punct sfârșit	X / Y	Lungime segment	Punct început	X / Y	Punct sfârșit	X / Y	Lungime segment	Punct început	X / Y	Punct sfârșit	X / Y	Lungime segment
1	473.730,825 527.788,741	2	473.743,115 527.792,566	12.871	2	473.743,115 527.792,566	3	473.736,423 527.824,22	32.354	3	473.736,423 527.824,22	4	473.730,578 527.842,383	19.08
4	473.730,578 527.842,383	5	473.727,074 527.853,271	11.438	5	473.727,074 527.853,271	6	473.722,291 527.870,404	17.788	6	473.722,291 527.870,404	7	473.719,666 527.884,359	14.2
7	473.719,666 527.884,359	8	473.719,503 527.898,802	14.444	8	473.719,503 527.898,802	9	473.723,503 527.913,358	15.096	9	473.723,503 527.913,358	10	473.725,713 527.927,699	14.51
10	473.725,713 527.927,699	11	473.723,897 527.952,963	25.329	11	473.723,897 527.952,963	12	473.722,717 527.959,28	6.426	12	473.722,717 527.959,28	13	473.722,211 527.961,992	2.759
13	473.722,211 527.961,992	14	473.719,626 527.975,831	14.078	14	473.719,626 527.975,831	15	473.718,645 527.979,547	3.843	15	473.718,645 527.979,547	16	473.715,722 527.983,626	5.018
16	473.715,722 527.983,626	17	473.715,104 527.984,488	1.061	17	473.715,104 527.984,488	18	473.713,512 527.986,71	2.733	18	473.713,512 527.986,71	19	473.711,158 527.997,238	10.788
19	473.711,158 527.997,238	20	473.710,51 528.000,136	2.97	20	473.710,51 528.000,136	21	473.710,271 528.012,668	12.534	21	473.710,271 528.012,668	22	473.709,196 528.068,946	56.288
22	473.709,196 528.068,946	23	473.709,129 528.074,435	5.489	23	473.709,129 528.074,435	24	473.708,618 528.116,051	41.619	24	473.708,618 528.116,051	25	473.725,437 528.161,464	48.427
25	473.725,437 528.161,464	26	473.728,832 528.170,629	9.774	26	473.728,832 528.170,629	27	473.736,069 528.190,17	20.838	27	473.736,069 528.190,17	28	473.762,364 528.261,168	75.711
28	473.762,364 528.261,168	29	473.746,93 528.265,765	16.104	29	473.746,93 528.265,765	30	473.737,424 528.267,963	9.757	30	473.737,424 528.267,963	31	473.727,899 528.270,822	9.945
31	473.727,899 528.270,822	32	473.726,026 528.263,428	7.628	32	473.726,026 528.263,428	33	473.724,956 528.259,827	3.757	33	473.724,956 528.259,827	34	473.661,247 528.125,21	148.931
34	473.661,247 528.125,21	35	473.658,231 528.113,681	11.917	35	473.658,231 528.113,681	36	473.657,945 528.112,587	1.131	36	473.657,945 528.112,587	37	473.654,246 528.098,448	14.615
37	473.654,246 528.098,448	38	473.649,289 528.054,989	43.741	38	473.649,289 528.054,989	39	473.644,354 528.054,019	5.029	39	473.644,354 528.054,019	40	473.649,636 528.011,922	42.427
40	473.649,636 528.011,922	41	473.656,768 527.986,275	26.62	41	473.656,768 527.986,275	42	473.625,235 527.976,577	32.991	42	473.625,235 527.976,577	43	473.638,0 527.937,688	40.93
43	473.638,0 527.937,688	44	473.644,921 527.924,725	14.695	44	473.644,921 527.924,725	45	473.648,319 527.918,362	7.213	45	473.648,319 527.918,362	46	473.649,625 527.917,406	1.619
46	473.649,625 527.917,406	47	473.669,588 527.902,787	24.743	47	473.669,588 527.902,787	48	473.679,972 527.895,183	12.87	48	473.679,972 527.895,183	49	473.706,334 527.848,894	53.269
49	473.706,334 527.848,894	50	473.711,335 527.836,61	13.263	50	473.711,335 527.836,61	1	473.730,825 527.788,741	51.685	1	473.730,825 527.788,741			

** Lungimile segmentelor sunt determinate în planul de proiecție Stereo 70 și sunt rotunjite la 1 milimetru.

*** Distanța dintre puncte este formată din segmente cumulate ce sunt mai mici decât valoarea 1 milimetru.

Neutilizabil în Circuitul
Civil

**DATE DESPRE IMOBILUL NR. 2926**

Oficiul de Cadastru și Publicitate Imobiliară SIBIU
Biroul de Cadastru și Publicitate Imobiliară Medias

A. Partea I. Descrierea imobilului

TEREN Extravilan

Adresa: Jud. Sibiu

Nr. Crt	Nr cadastral Nr. topografic	Suprafața* (mp)	Observații / Referințe
A1		7.500	Sector cadastral:13 Teren neimprejmuit;

B. Partea II. Proprietari și acte

Inscrieri privitoare la dreptul de proprietate și alte drepturi reale		Referințe
/		
Act Administrativ nr. 2026/31, din 12/11/2002 emis de CJSDPAT SIBIU;		
B1	Intabulare, drept de PROPRIETATE, Legea 18/1991, legea 169/1997, legea 1/2000, dobandit prin Reconstituire, cota actuala 1/1, cota initiala 1/1 1) POP RODICA	A1

C. Partea III. SARCINI .

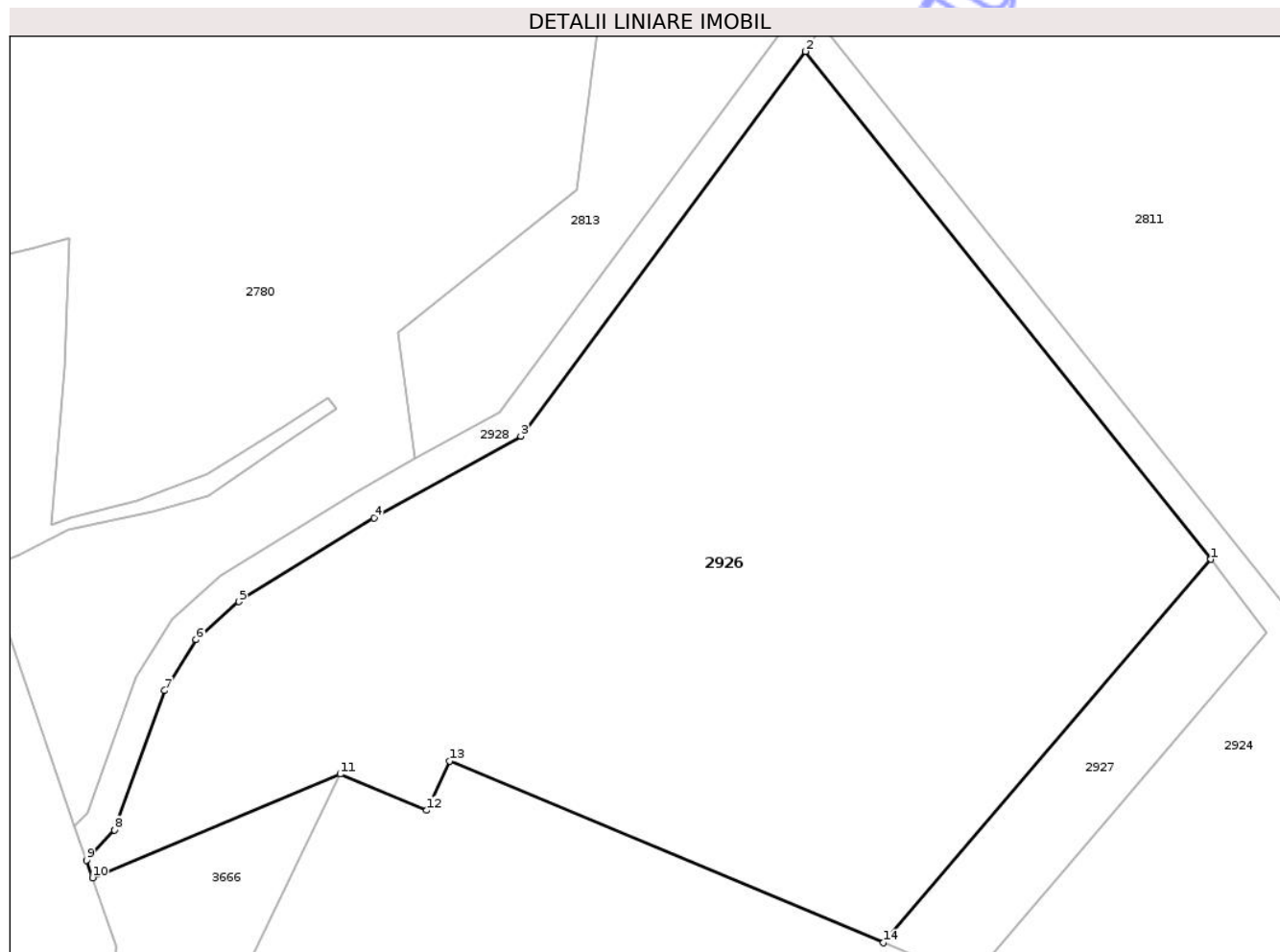
Inscrieri privind dezmembramintele dreptului de proprietate, drepturi reale de garanție și sarcini	Referințe
NU SUNT	

Anexa Nr. 1 La Partea I

Teren

Nr cadastral	Suprafața (mp)*	Observații / Referințe
	7.500	

* Suprafața este determinată în planul de proiecție Stereo 70.



Date referitoare la teren

Crt	Categorie folosință	Intra vilan	Suprafața (mp)	Tarla	Parcelă	Nr. topo	Observații / Referințe
1	faneata	NU	7.500	6	165/2	-	

Lungime Segmente

1) Valorile lungimilor segmentelor sunt obținute din proiecție în plan.

Punct început	X / Y	Punct sfârșit	X / Y	Lungime segment (** (m)
1	474.160,685 528.509,246	2	474.109,091 528.573,794	82.634
2	474.109,091 528.573,794	3	474.072,845 528.524,891	60.871
3	474.072,845 528.524,891	4	474.054,186 528.514,522	21.347
4	474.054,186 528.514,522	5	474.037,012 528.503,863	20.213
5	474.037,012 528.503,863	6	474.031,543 528.499,034	7.296

Punct început	X / Y	Punct sfârșit	X / Y	Lungime segment (** (m)
6	474.031,543 528.499,034	7	474.027,568 528.492,558	7.599
7	474.027,568 528.492,558	8	474.021,147 528.474,851	18.835
8	474.021,147 528.474,851	9	474.017,591 528.471,017	5.229
9	474.017,591 528.471,017	10	474.018,36 528.468,786	2.36
10	474.018,36 528.468,786	11	474.049,88 528.481,946	34.157
11	474.049,88 528.481,946	12	474.060,866 528.477,329	11.917
12	474.060,866 528.477,329	13	474.063,791 528.483,609	6.928
13	474.063,791 528.483,609	14	474.119,013 528.460,512	59.858
14	474.119,013 528.460,512	1	474.160,685 528.509,246	64.121

** Lungimile segmentelor sunt determinate în planul de proiecție Stereo 70 și sunt rotunjite la 1 milimetru.

*** Distanța dintre puncte este formată din segmente cumulate ce sunt mai mici decât valoarea 1 milimetru.

**DATE DESPRE IMOBILUL NR. 2928**

Oficiul de Cadastru și Publicitate Imobiliară SIBIU
Biroul de Cadastru și Publicitate Imobiliară Medias

A. Partea I. Descrierea imobilului

TEREN Extravilan

Adresa: Jud. Sibiu

Nr. Crt	Nr cadastral Nr. topografic	Suprafața* (mp)	Observații / Referințe
A1		1.502	Sector cadastral:13 Teren neimprejmuit;

B. Partea II. Proprietari și acte

Inscrieri privitoare la dreptul de proprietate și alte drepturi reale	Referințe
/	
Act Normativ nr. 978, din 05/09/2002 emis de GUVERNUL ROMÂNIEI (ADEVÉRINȚĂ NR.5467/15.12.2025 EMISĂ DE PRIMĂRIA COMUNEI HOGHILAG);	
B1	A1
Intabulare, drept de PROPRIETATE, dobandit prin Lege, cota actuala 1/1, cota initiala 1/1 1) COMUNA HOGHILAG, CIF:99999999999999, DOMENIUL PUBLIC	

C. Partea III. SARCINI .

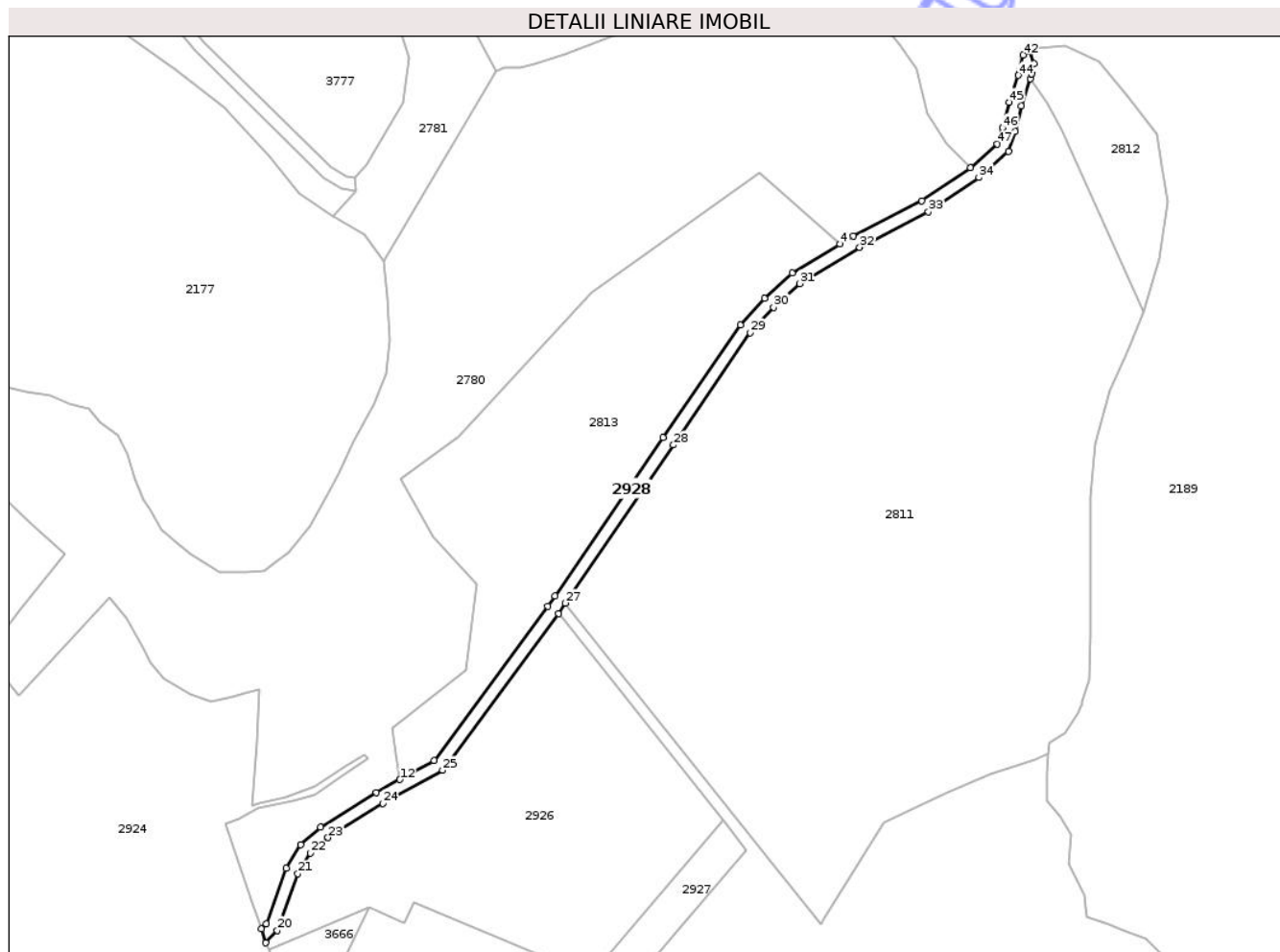
Inscrieri privind dezmembramintele dreptului de proprietate, drepturi reale de garanție și sarcini	Referințe
NU SUNT	

Anexa Nr. 1 La Partea I

Teren

Nr cadastral	Suprafața (mp)*	Observații / Referințe
	1.502	

* Suprafața este determinată în planul de proiecție Stereo 70.



Date referitoare la teren

Crt	Categorie folosință	Intra vilan	Suprafața (mp)	Tarla	Parcelă	Nr. topo	Observații / Referințe
1	drum	NU	1.502	6	159	-	

Lungime Segmente

1) Valorile lungimilor segmentelor sunt obținute din proiecție în plan.

Punct început	X / Y	Punct sfârșit	X / Y	Lungime segment	Punct început	X / Y	Punct sfârșit	X / Y	Lungime segment	Punct început	X / Y	Punct sfârșit	X / Y	Lungime segment
1	474.237,921 528.713,037	2	474.222,731 528.702,747	18.347	2	474.222,731 528.702,747	3	474.201,315 528.691,724	24.086	3	474.201,315 528.691,724	4	474.197,203 528.689,237	4.806
4	474.197,203 528.689,237	5	474.182,153 528.680,133	17.589	5	474.182,153 528.680,133	6	474.173,544 528.672,317	11.628	6	474.173,544 528.672,317	7	474.165,936 528.664,056	11.231
7	474.165,936 528.664,056	8	474.141,714 528.628,779	42.792	8	474.141,714 528.628,779	9	474.107,937 528.579,336	59.879	9	474.107,937 528.579,336	10	474.105,808 528.576,082	3.889
10	474.105,808 528.576,082	11	474.070,147 528.527,968	59.889	11	474.070,147 528.527,968	12	474.059,454 528.522,026	12.233	12	474.059,454 528.522,026	13	474.052,158 528.517,972	8.347
13	474.052,158 528.517,972	14	474.034,617 528.507,085	20.645	14	474.034,617 528.507,085	15	474.028,447 528.501,636	8.232	15	474.028,447 528.501,636	16	474.023,946 528.494,304	8.603
16	474.023,946 528.494,304	17	474.017,663 528.476,977	18.431	17	474.017,663 528.476,977	18	474.016,113 528.475,306	2.279	18	474.016,113 528.475,306	19	474.017,591 528.471,017	4.537

Punct început	X / Y	Punct sfârșit	X / Y	Lungime segment	Punct început	X / Y	Punct sfârșit	X / Y	Lungime segment	Punct început	X / Y	Punct sfârșit	X / Y	Lungime segment
19	474.017,591 528.471,017	20	474.021,147 528.474,851	5.229	20	474.021,147 528.474,851	21	474.027,568 528.492,558	18.835	21	474.027,568 528.492,558	22	474.031,543 528.499,034	7.599
22	474.031,543 528.499,034	23	474.037,012 528.503,863	7.296	23	474.037,012 528.503,863	24	474.054,186 528.514,522	20.213	24	474.054,186 528.514,522	25	474.072,845 528.524,891	21.347
25	474.072,845 528.524,891	26	474.109,091 528.573,794	60.871	26	474.109,091 528.573,794	27	474.111,262 528.577,112	3.965	27	474.111,262 528.577,112	28	474.145,014 528.626,518	59.834
28	474.145,014 528.626,518	29	474.169,072 528.661,556	42.502	29	474.169,072 528.661,556	30	474.176,366 528.669,476	10.767	30	474.176,366 528.669,476	31	474.184,555 528.676,911	11.061
31	474.184,555 528.676,911	32	474.203,268 528.688,23	21.87	32	474.203,268 528.688,23	33	474.224,778 528.699,302	24.192	33	474.224,778 528.699,302	34	474.240,565 528.710,035	19.09
34	474.240,565 528.710,035	35	474.249,796 528.718,168	12.303	35	474.249,796 528.718,168	36	474.251,862 528.724,364	6.531	36	474.251,862 528.724,364	37	474.253,88 528.732,315	8.203
37	474.253,88 528.732,315	38	474.256,683 528.740,832	8.966	38	474.256,683 528.740,832	39	474.257,071 528.742,413	1.628	39	474.257,071 528.742,413	40	474.257,846 528.745,566	3.247
40	474.257,846 528.745,566	41	474.256,599 528.749,416	4.047	41	474.256,599 528.749,416	42	474.254,401 528.748,313	2.459	42	474.254,401 528.748,313	43	474.253,187 528.743,367	5.093
43	474.253,187 528.743,367	44	474.252,835 528.741,936	1.474	44	474.252,835 528.741,936	45	474.250,037 528.733,433	8.952	45	474.250,037 528.733,433	46	474.248,021 528.725,49	8.195
46	474.248,021 528.725,49	47	474.246,342 528.720,456	5.307	47	474.246,342 528.720,456	1	474.237,921 528.713,037	11.223					

** Lungimile segmentelor sunt determinate în planul de proiecție Stereo 70 și sunt rotunjite la 1 milimetru.

*** Distanța dintre puncte este formată din segmente cumulate ce sunt mai mici decât valoarea 1 milimetru.



DATE DESPRE IMOBILUL NR. 2932

Oficiul de Cadastru și Publicitate Imobiliară SIBIU
Biroul de Cadastru și Publicitate Imobiliară Medias

A. Partea I. Descrierea imobilului

TEREN Extravilan

Adresa: Jud. Sibiu

Nr. Crt	Nr cadastral Nr. topografic	Suprafața* (mp)	Observații / Referințe
A1		8.627	Sector cadastral:13 Teren neimprejmut;

B. Partea II. Proprietari și acte

Inscrieri privitoare la dreptul de proprietate și alte drepturi reale	Referințe
/	
Act Administrativ nr. 5466, din 15/12/2025 emis de PRIMĂRIA COMUNIE HOGHILAG;	
B1	Inscrierea posesiei, drept de PROPRIETATE, dobandit prin Lege, cota actuala 1/1, cota initiala 1/1 1) NEIDENTIFICAT NEIDENTIFICAT
Act Normativ nr. 7, din 13/03/1996 emis de PARLAMENTUL ROMÂNIEI;	
B2	se notează mențiunea de proprietar neidentificat

C. Partea III. SARCINI .

Inscrieri privind dezmembramintele dreptului de proprietate, drepturi reale de garanție și sarcini	Referințe
NU SUNT	

Anexa Nr. 1 La Partea I

Teren

Nr cadastral	Suprafața (mp)*	Observații / Referințe
	8.627	

* Suprafața este determinată în planul de proiecție Stereo 70.

DETALII LINIARE IMOBIL



Date referitoare la teren

Crt	Categorie folosință	Intravilan	Suprafața (mp)	Tarla	Parcelă	Nr. topo	Observații / Referințe
1	ape statatoare	NU	8.627	6	185	-	

Lungime Segmente

1) Valorile lungimilor segmentelor sunt obținute din proiecție în plan.

Punct început	X / Y	Punct sfârșit	X / Y	Lungime segment (** (m)
1	474.533,766 528.202,324	2	474.483,672 528.230,061	57.26
2	474.483,672 528.230,061	3	474.435,581 528.244,174	50.119
3	474.435,581 528.244,174	4	474.399,344 528.236,16	37.113
4	474.399,344 528.236,16	5	474.282,488 528.253,324	118.11
5	474.282,488 528.253,324	6	474.282,735 528.249,465	3.867

Punct început	X / Y	Punct sfârșit	X / Y	Lungime segment (** (m)
6	474.282,735 528.249,465	7	474.298,93 528.238,058	19.809
7	474.298,93 528.238,058	8	474.358,029 528.218,902	62.126
8	474.358,029 528.218,902	9	474.394,941 528.207,824	38.539
9	474.394,941 528.207,824	10	474.443,699 528.189,442	52.108
10	474.443,699 528.189,442	11	474.473,29 528.190,208	29.601
11	474.473,29 528.190,208	12	474.503,162 528.184,139	30.482
12	474.503,162 528.184,139	13	474.549,084 528.163,592	50.309
13	474.549,084 528.163,592	14	474.561,74 528.168,706	13.65
14	474.561,74 528.168,706	15	474.572,548 528.175,046	12.53
15	474.572,548 528.175,046	1	474.533,766 528.202,324	47.414

** Lungimile segmentelor sunt determinate în planul de proiecție Stereo 70 și sunt rotunjite la 1 milimetru.

*** Distanța dintre puncte este formată din segmente cumulate ce sunt mai mici decât valoarea 1 milimetru.

**DATE DESPRE IMOBILUL NR. 2927**

Oficiul de Cadastru și Publicitate Imobiliară SIBIU
Biroul de Cadastru și Publicitate Imobiliară Medias

A. Partea I. Descrierea imobilului

TEREN Extravilan

Adresa: Jud. Sibiu

Nr. Crt	Nr cadastral Nr. topografic	Suprafața* (mp)	Observații / Referințe
A1	101585	700	Sector cadastral:13 Teren neimprejmuit;

B. Partea II. Proprietari și acte

Inscrieri privitoare la dreptul de proprietate și alte drepturi reale	Referințe
27073 / 11/10/2024	
Act Notarial nr. 1008, din 10/10/2024 emis de LOHAN DOMINIQUE;	
B3	A1
Intabulare, drept de PROPRIETATEcumparare, dobandit prin Conventie, cota actuala 1/1, cota initiala 1/1	
1) POTRA HORAȚIU, necăsătorit, bun propriu	

C. Partea III. SARCINI .

Inscrieri privind dezmembramintele dreptului de proprietate, drepturi reale de garanție și sarcini	Referințe
NU SUNT	

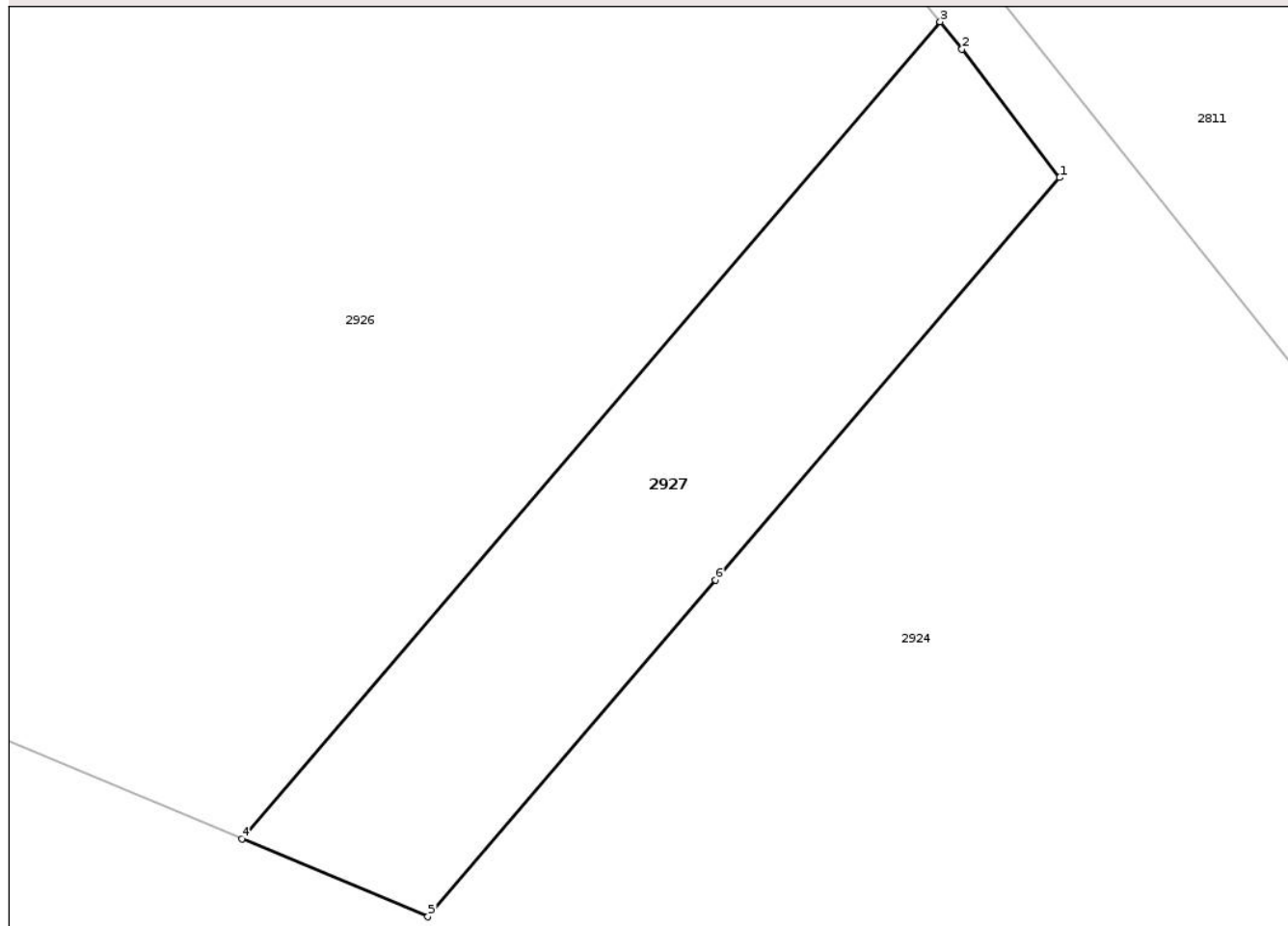
Anexa Nr. 1 La Partea I

Teren

Nr cadastral	Suprafața (mp)*	Observații / Referințe
101585	700	

* Suprafața este determinată în planul de proiecție Stereo 70.

DETALII LINIARE IMOBIL



Date referitoare la teren

Crt	Categorie folosință	Intra vilan	Suprafața (mp)	Tarla	Parcelă	Nr. topo	Observații / Referințe
1	faneata	NU	700	6	165/1	-	

Lungime Segmente

1) Valorile lungimilor segmentelor sunt obținute din proiecție în plan.

Punct început	X / Y	Punct sfârșit	X / Y	Lungime segment (** (m)
1	474.167,817 528.499,956	2	474.161,989 528.507,615	9.624
2	474.161,989 528.507,615	3	474.160,685 528.509,246	2.088
3	474.160,685 528.509,246	4	474.119,013 528.460,512	64.121
4	474.119,013 528.460,512	5	474.130,118 528.455,867	12.037
5	474.130,118 528.455,867	6	474.147,283 528.475,941	26.412

Punct început	X / Y	Punct sfârșit	X / Y	Lungime segment (** (m)
6	474.147,283 528.475,941	1	474.167,817 528.499,956	31.597

** Lungimile segmentelor sunt determinate în planul de proiecție Stereo 70 și sunt rotunjite la 1 milimetru.

*** Distanța dintre puncte este formată din segmente cumulate ce sunt mai mici decât valoarea 1 milimetru.

Neutilizabil în Circuitul Civil

**DATE DESPRE IMOBILUL NR. 2929**

Oficiul de Cadastru și Publicitate Imobiliară SIBIU
Biroul de Cadastru și Publicitate Imobiliară Medias

A. Partea I. Descrierea imobilului

TEREN Extravilan

Adresa: Jud. Sibiu

Nr. Crt	Nr cadastral Nr. topografic	Suprafața* (mp)	Observații / Referințe
A1		3.200	Sector cadastral:5 Teren neimprejmuit;

B. Partea II. Proprietari și acte

Inscrieri privitoare la dreptul de proprietate și alte drepturi reale	Referințe
/	
Act Administrativ nr. 174/31, din 07/12/1992 emis de CJSDPAT SIBIU;	
B1	A1
Intabulare, drept de PROPRIETATE Legea 18/1991, dobandit prin Reconstituire, cota actuala 1/1, cota initiala 1/1 1) SCHUSTER I. IOAN	

C. Partea III. SARCINI .

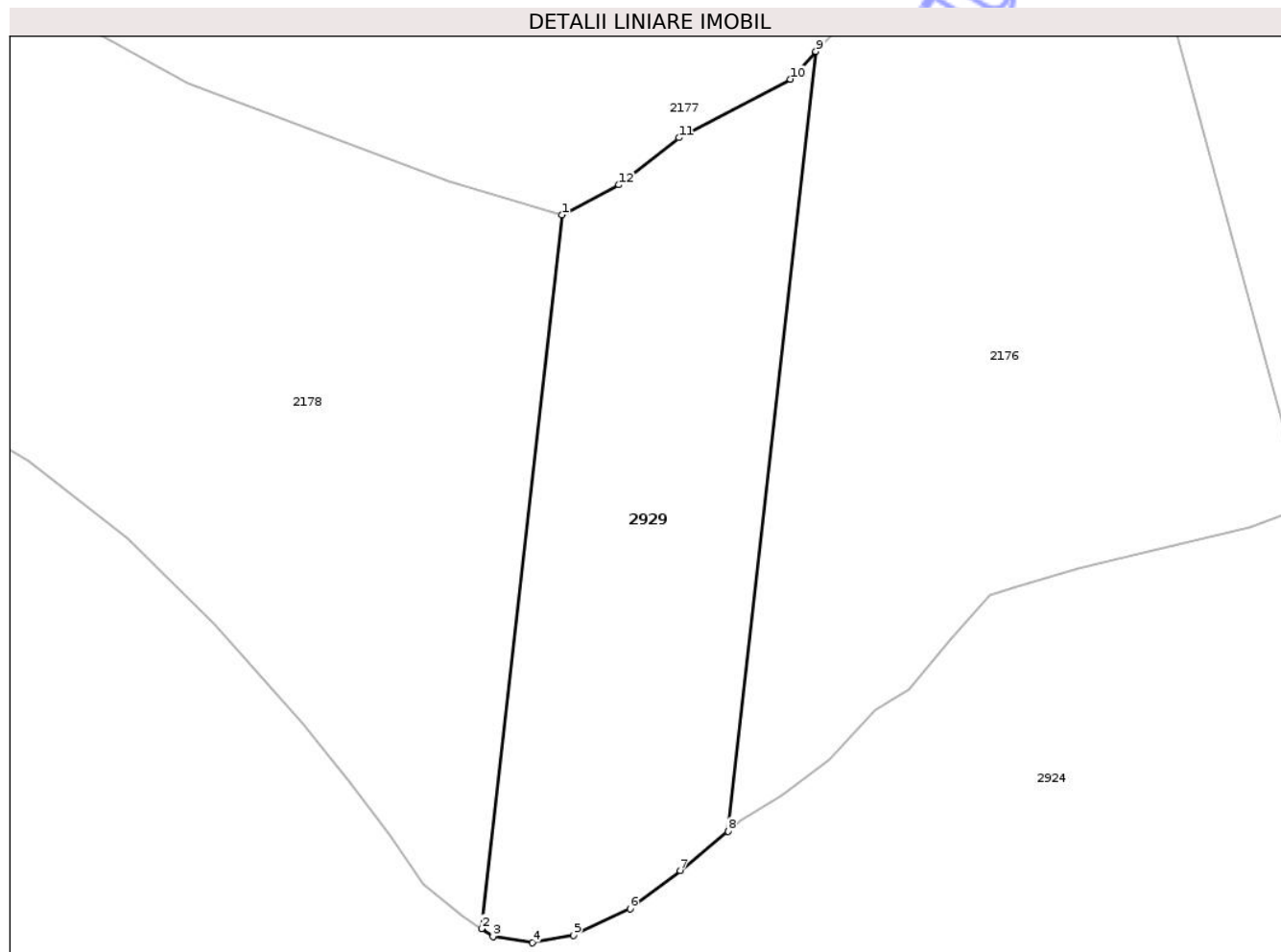
Inscrieri privind dezmembramintele dreptului de proprietate, drepturi reale de garanție și sarcini	Referințe
NU SUNT	

Anexa Nr. 1 La Partea I

Teren

Nr cadastral	Suprafața (mp)*	Observații / Referințe
	3.200	

* Suprafața este determinată în planul de proiecție Stereo 70.



Date referitoare la teren

Crt	Categorie folosință	Intra vilan	Suprafața (mp)	Tarla	Parcelă	Nr. topo	Observații / Referințe
1	padure	NU	3.200	5	140/2	-	

Lungime Segmente

1) Valorile lungimilor segmentelor sunt obținute din proiecție în plan.

Punct început	X / Y	Punct sfârșit	X / Y	Lungime segment (** (m)
1	473.633,606 528.568,109	2	473.622,926 528.473,469	95.241
2	473.622,926 528.473,469	3	473.624,47 528.472,42	1.867
3	473.624,47 528.472,42	4	473.629,665 528.471,609	5.258
4	473.629,665 528.471,609	5	473.635,184 528.472,583	5.604
5	473.635,184 528.472,583	6	473.642,653 528.476,153	8.278

Punct început	X / Y	Punct sfârșit	X / Y	Lungime segment (** (m)
6	473.642,653 528.476,153	7	473.649,311 528.481,183	8.344
7	473.649,311 528.481,183	8	473.655,665 528.486,391	8.216
8	473.655,665 528.486,391	9	473.667,331 528.589,777	104.042
9	473.667,331 528.589,777	10	473.663,929 528.586,103	5.007
10	473.663,929 528.586,103	11	473.649,148 528.578,337	16.697
11	473.649,148 528.578,337	12	473.641,188 528.572,087	10.12
12	473.641,188 528.572,087	1	473.633,606 528.568,109	8.562

** Lungimile segmentelor sunt determinate în planul de proiecție Stereo 70 și sunt rotunjite la 1 milimetru.

*** Distanța dintre puncte este formată din segmente cumulate ce sunt mai mici decât valoarea 1 milimetru.

Neutilizabil în Circuitul Civil



DATE DESPRE IMOBILUL NR. 2930

Oficiul de Cadastru și Publicitate Imobiliară SIBIU
Biroul de Cadastru și Publicitate Imobiliară Medias

A. Partea I. Descrierea imobilului

TEREN Necunoscut

Adresa: Loc. Prod, Jud. Sibiu

Nr. Crt	Nr cadastral Nr. topografic	Suprafața* (mp)	Observații / Referințe
A1		3.062	Sector cadastral:6 Teren neîmprejmuit;

B. Partea II. Proprietari și acte

Inscrieri privitoare la dreptul de proprietate și alte drepturi reale	Referințe
/	
Act Administrativ nr. 5466, din 15/12/2025 emis de PRIMĂRIA COMUNIE HOGHILAG;	
B1	Inscrierea posesiei, drept de PROPRIETATE, dobandit prin Lege, cota actuala 1/1, cota initiala 1/1
	1) NEIDENTIFICAT NEIDENTIFICAT
Act Normativ nr. 7, din 13/03/1996 emis de PARLAMENTUL ROMÂNIEI;	
B2	se notează mențiunea de proprietar neidentificat
	A1

C. Partea III. SARCINI .

Inscrieri privind dezmembramintele dreptului de proprietate, drepturi reale de garanție și sarcini	Referințe
NU SUNT	

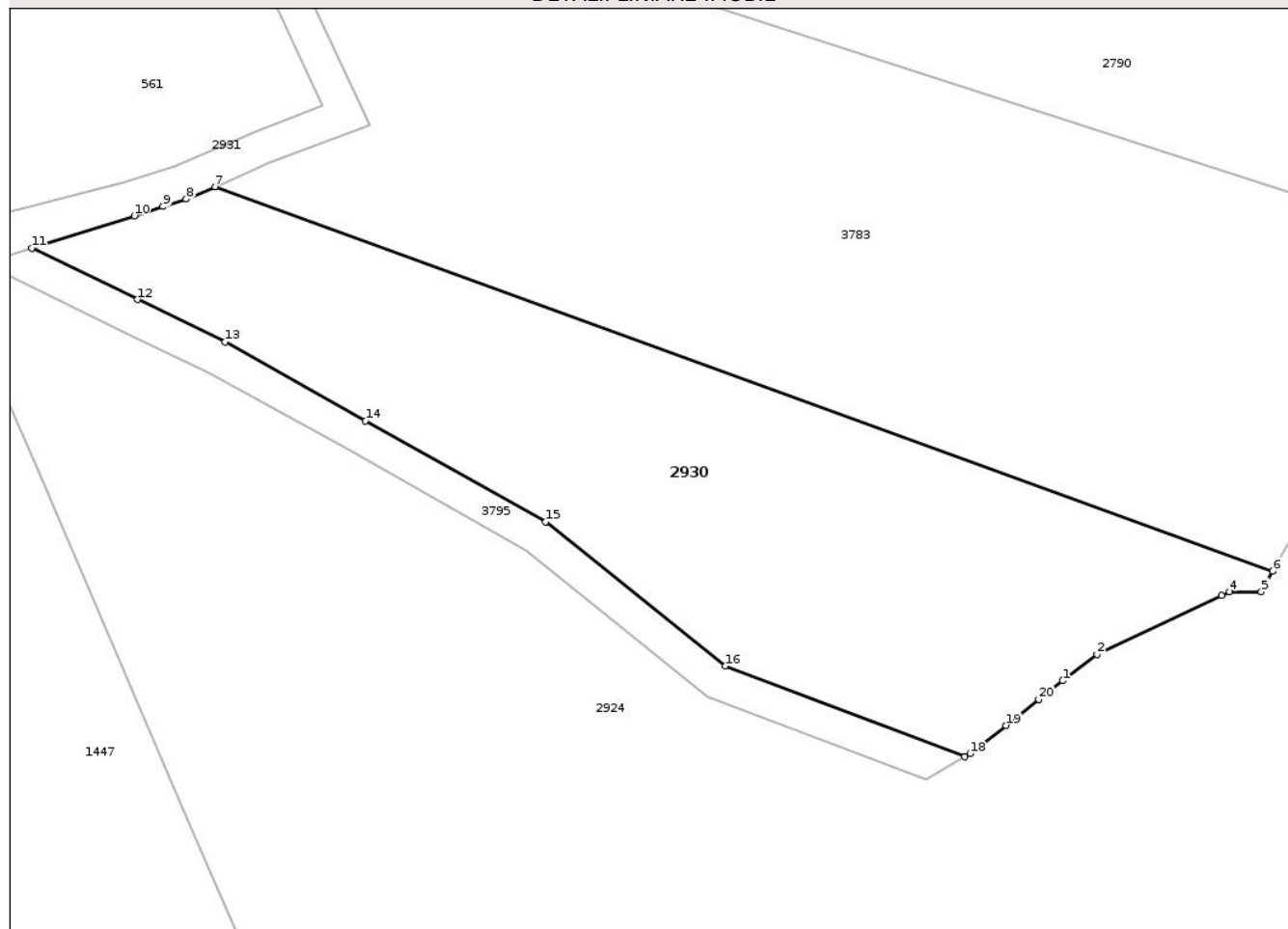
Anexa Nr. 1 La Partea I

Teren

Nr cadastral	Suprafața (mp)*	Observații / Referințe
	3.062	

* Suprafața este determinată în planul de proiecție Stereo 70.

DETALII LINIARE IMOBIL



Date referitoare la teren

Crt	Categorie folosință	Intravilan	Suprafața (mp)	Tarla	Parcelă	Nr. topo	Observații / Referințe
1	arabil	DA	73	5	137/12	-	
2	arabil	NU	2.989	5	137/12	-	

Lungime Segmente

1) Valorile lungimilor segmentelor sunt obținute din proiecție în plan.

Punct început	X / Y	Punct sfârșit	X / Y	Lungime segment (** (m))
1	473.440,629 528.567,816	2	473.444,547 528.570,83	4.943
2	473.444,547 528.570,83	3	473.458,859 528.577,614	15.838
3	473.458,859 528.577,614	4	473.459,76 528.578,041	0.997
4	473.459,76 528.578,041	5	473.463,389 528.578,03	3.629

Punct început	X / Y	Punct sfârșit	X / Y	Lungime segment (** (m)
5	473.463,389 528.578,03	6	473.464,703 528.580,373	2.686
6	473.464,703 528.580,373	7	473.343,393 528.624,451	129.07
7	473.343,393 528.624,451	8	473.340,088 528.623,024	3.6
8	473.340,088 528.623,024	9	473.337,421 528.622,172	2.8
9	473.337,421 528.622,172	10	473.334,129 528.621,12	3.456
10	473.334,129 528.621,12	11	473.322,373 528.617,398	12.331
11	473.322,373 528.617,398	12	473.334,497 528.611,518	13.475
12	473.334,497 528.611,518	13	473.344,539 528.606,648	11.161
13	473.344,539 528.606,648	14	473.360,643 528.597,603	18.47
14	473.360,643 528.597,603	15	473.381,337 528.586,055	23.698
15	473.381,337 528.586,055	16	473.401,905 528.569,506	26.399
16	473.401,905 528.569,506	17	473.429,395 528.559,114	29.389
17	473.429,395 528.559,114	18	473.430,001 528.559,474	0.705
18	473.430,001 528.559,474	19	473.434,099 528.562,713	5.223
19	473.434,099 528.562,713	20	473.437,854 528.565,681	4.786
20	473.437,854 528.565,681	1	473.440,629 528.567,816	3.501

** Lungimile segmentelor sunt determinate în planul de proiecție Stereo 70 și sunt rotunjite la 1 milimetru.

*** Distanța dintre puncte este formată din segmente cumulate ce sunt mai mici decât valoarea 1 milimetru.



DATE DESPRE IMOBILUL NR. 2934

Oficiul de Cadastru și Publicitate Imobiliară SIBIU
Biroul de Cadastru și Publicitate Imobiliară Medias

A. Partea I. Descrierea imobilului

Nr. CF vechi:1235 PROD
Nr. topografic:1145/5

TEREN Extravilan

Adresa: Jud. Sibiu

Nr. Crt	Nr cadastral Nr. topografic	Suprafața* (mp)	Observații / Referințe
A1	100117	79	Sector cadastral:13 Teren neimprejmuit;

Construcții

Crt	Nr cadastral Nr. topografic	Adresa	Observații / Referințe
A1.1	100117-C1	Jud. Sibiu	Nr. niveluri:1; S. construita la sol:79 mp; CASA OPERATOR SI BARACA -P

B. Partea II. Proprietari și acte

Inscrieri privitoare la dreptul de proprietate și alte drepturi reale		Referințe
4026 / 06/07/2005		
Act Normativ nr. 6030, din 01/01/2005 emis de MINISTERUL INDUSTRIEI ȘI RESURSELOR (Certificat de atestare a dreptului de proprietate asupra terenurilor seria MO3 nr.6030, emis de Ministerul Industriei și Resurselor);		
B1	Intabulare, drept de PROPRIETATEHG 834/1991 și HG 864/1999, dobândit prin Lege, cota actuala 1/1, cota initiala 1/1 1) SNGN ROMGAZ SA SUC MEDIAȘ, CIF:9999999999999 OBSERVATII: (provenita din conversia CF 1235PROD)	A1
B2	Intabulare, drept de PROPRIETATEHG 834/1991 și HG 864/1999, dobândit prin Construire, cota actuala 1/1, cota initiala 1/1 1) SNGN ROMGAZ SA SUC MEDIAȘ, CIF:9999999999999	A1.1

C. Partea III. SARCINI

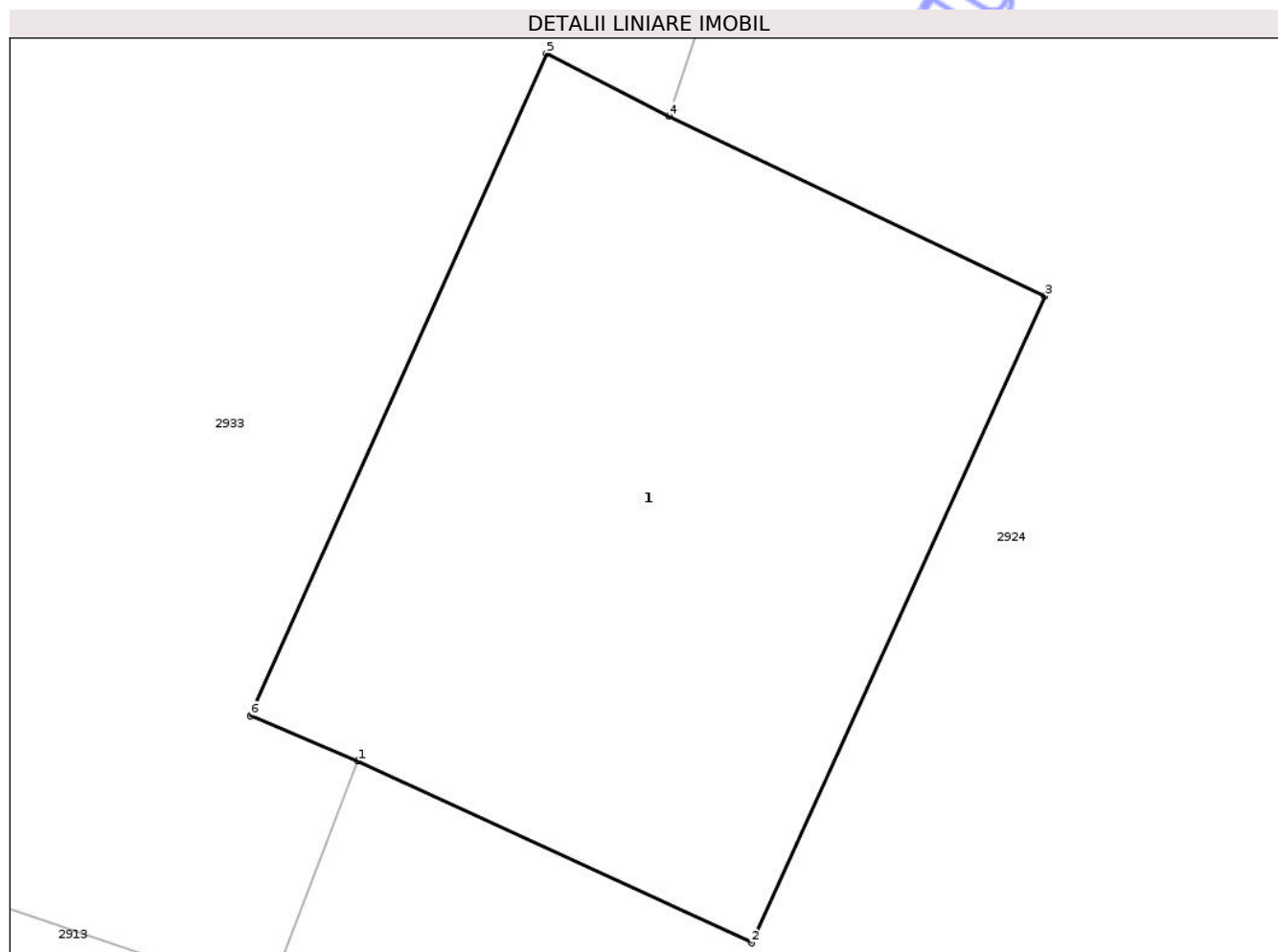
Inscrieri privind dezmembramintele dreptului de proprietate, drepturi reale de garanție și sarcini	Referințe
NU SUNT	

Anexa Nr. 1 La Partea I

Teren

Nr cadastral	Suprafața (mp)*	Observații / Referințe
100117	79	

* Suprafața este determinată în planul de proiecție Stereo 70.



Date referitoare la teren

Crt	Categorie folosință	Intravilan	Suprafața (mp)	Tarla	Parcelă	Nr. topo	Observații / Referințe
1	curți constructii	NU	79	6	189/4	1145/5	

Date referitoare la construcții

Crt	Număr	Destinație construcție	Supraf. (mp)	Situație juridică	Observații / Referințe
A1.1	100117-C1	construcții administrative și social culturale	79	Cu acte	Nr. niveluri:1; S. construita la sol:79 mp; CASA OPERATOR SI BARACA -P

Lungime Segmente

1) Valorile lungimilor segmentelor sunt obținute din proiecție în plan.

Punct început	X / Y	Punct sfârșit	X / Y	Lungime segment (** (m)
1	474.723,985 528.038,473	2	474.729,556 528.035,9	6.136
2	474.729,556 528.035,9	3	474.733,708 528.045,048	10.046
3	474.733,708 528.045,048	4	474.728,388 528.047,595	5.898

Punct început	X / Y	Punct sfârșit	X / Y	Lungime segment (** (m)
4	474.728,388 528.047,595	5	474.726,654 528.048,482	1.948
5	474.726,654 528.048,482	6	474.722,462 528.039,114	10.263
6	474.722,462 528.039,114	1	474.723,985 528.038,473	1.652

** Lungimile segmentelor sunt determinate în planul de proiecție Stereo 70 și sunt rotunjite la 1 milimetru.

*** Distanța dintre puncte este formată din segmente cumulate ce sunt mai mici decât valoarea 1 milimetru.

Neutilizabil în Circuitul Civil



DATE DESPRE IMOBILUL NR. 2935

Oficiul de Cadastru și Publicitate Imobiliară SIBIU
Biroul de Cadastru și Publicitate Imobiliară Medias

A. Partea I. Descrierea imobilului

Nr. CF vechi:1235Prod
Nr. cadastral vechi:32
Nr. topografic:1233/2

TEREN Intravilan

Adresa: Loc. Prod, Jud. Sibiu

Nr. Crt	Nr cadastral Nr. topografic	Suprafața* (mp)	Observații / Referințe
A1	100122	488	Sector cadastral:19 Teren neimprejmuit;

Construcții

Crt	Nr cadastral Nr. topografic	Adresa	Observații / Referințe
A1.1	100122-C1	Loc. Prod, Jud. Sibiu	Nr. niveluri:1; S. construita la sol:316 mp; S. construita desfasurata:316 mp; INSTALATII DE SEPARARE SI REZERVORI-P

B. Partea II. Proprietari și acte

Inscrieri privitoare la dreptul de proprietate și alte drepturi reale		Referințe
4027 / 06/07/2005		
Act Normativ nr. MO 3 NR. 6029, din 01/01/2005 emis de MINISTERUL INDUSTRIEI ȘI RESURSELOR;		
B1	Intabulare, drept de PROPRIETATE, HG 834 din 1991 , HG 864 din 1999, dobandit prin Lege, cota actuala 1/1, cota initiala 1/1 1) SNGN ROMGAZ SA SUC. MEDIAS, CIF:9999999999999 OBSERVATII: (provenita din conversia CF 1235Prod)	A1
B2	Intabulare, drept de PROPRIETATE, HG 834 din 1991 , HG 864 din 1999, dobandit prin Construire, cota actuala 1/1, cota initiala 1/1 1) SNGN ROMGAZ SA SUC. MEDIAS, CIF:9999999999999	A1.1

C. Partea III. SARCINI .

Inscrieri privind dezmembramintele dreptului de proprietate, drepturi reale de garanție și sarcini	Referințe
NU SUNT	

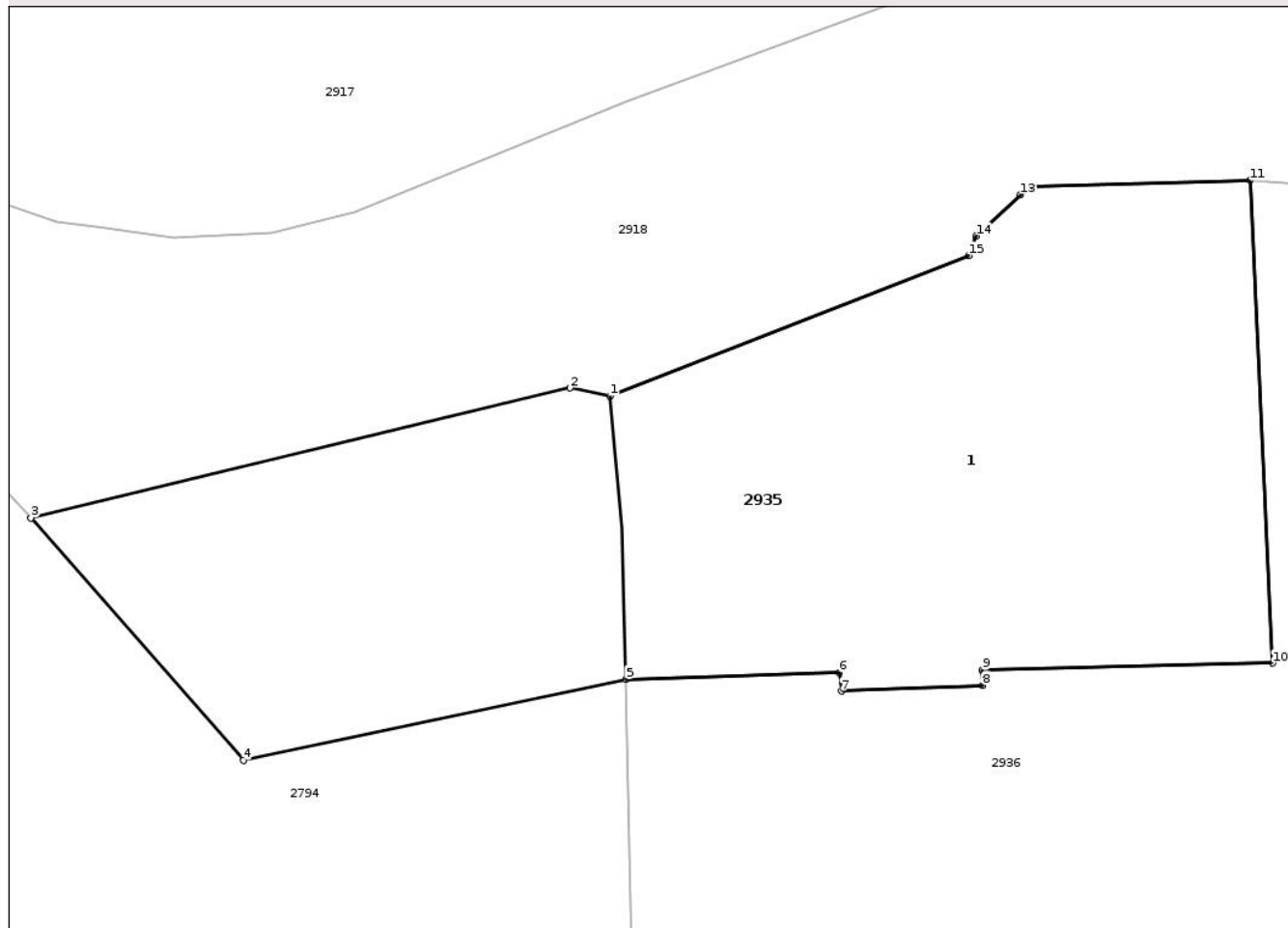
Anexa Nr. 1 La Partea I

Teren

Nr cadastral	Suprafața (mp)*	Observații / Referințe
100122	488	

* Suprafața este determinată în planul de proiecție Stereo 70.

DETALII LINIARE IMOBIL



Date referitoare la teren

Crt	Categorie folosință	Intra vilan	Suprafața (mp)	Tarla	Parcelă	Nr. topo	Observații / Referințe
1	curti constructii	DA	488	12	288/4	1233/2	

Date referitoare la construcții

Crt	Număr	Destinație construcție	Supraf. (mp)	Situație juridică	Observații / Referințe
A1.1	100122-C1	construcții industriale și edilitare	316	Cu acte	Nr. niveluri:1; S. construita la sol:316 mp; S. construita desfasurata:316 mp; INSTALATII DE SEPARARE SI REZERVORI-P

Lungime Segmente

1) Valorile lungimilor segmentelor sunt obținute din proiecție în plan.

Punct început	X / Y	Punct sfârșit	X / Y	Lungime segment (** (m)
1	473.973,33 527.388,11	2	473.971,939 527.388,39	1.419
2	473.971,939 527.388,39	3	473.953,27 527.383,9	19.201
3	473.953,27 527.383,9	4	473.960,63 527.375,52	11.153

Punct început	X / Y	Punct sfârșit	X / Y	Lungime segment (** (m)
4	473.960,63 527.375,52	5	473.973,881 527.378,32	13.544
5	473.973,881 527.378,32	6	473.981,272 527.378,547	7.394
6	473.981,272 527.378,547	7	473.981,339 527.377,906	0.644
7	473.981,339 527.377,906	8	473.986,227 527.378,112	4.892
8	473.986,227 527.378,112	9	473.986,218 527.378,639	0.527
9	473.986,218 527.378,639	10	473.996,273 527.378,873	10.058
10	473.996,273 527.378,873	11	473.995,486 527.395,571	16.717
11	473.995,486 527.395,571	12	473.987,849 527.395,371	7.64
12	473.987,849 527.395,371	13	473.987,536 527.395,079	0.428
13	473.987,536 527.395,079	14	473.986,002 527.393,65	2.096
14	473.986,002 527.393,65	15	473.985,74 527.392,971	0.728
15	473.985,74 527.392,971	1	473.973,33 527.388,11	13.328

** Lungimile segmentelor sunt determinate în planul de proiecție Stereo 70 și sunt rotunjite la 1 milimetru.

*** Distanța dintre puncte este formată din segmente cumulate ce sunt mai mici decât valoarea 1 milimetru.



DATE DESPRE IMOBILUL NR. 2936

Oficiul de Cadastru și Publicitate Imobiliară SIBIU
Biroul de Cadastru și Publicitate Imobiliară Medias

A. Partea I. Descrierea imobilului

TEREN Intravilan

Adresa: Loc. Prod, Jud. Sibiu

Nr. Crt	Nr cadastral Nr. topografic	Suprafața* (mp)	Observații / Referințe
A1		1.325	Sector cadastral:19 Teren neimprejmuit;

B. Partea II. Proprietari și acte

Inscrieri privitoare la dreptul de proprietate și alte drepturi reale	Referințe
/	
Act Administrativ nr. 5466, din 15/12/2025 emis de PRIMĂRIA COMUNIE HOGHILAG;	
B1	Inscrierea posesiei, drept de PROPRIETATE, dobandit prin Lege, cota actuala 1/1, cota initiala 1/1
	1) NEIDENTIFICAT NEIDENTIFICAT
Act Normativ nr. 7, din 13/03/1996 emis de PARLAMENTUL ROMÂNIEI;	
B2	se notează mențiunea de proprietar neidentificat

C. Partea III. SARCINI .

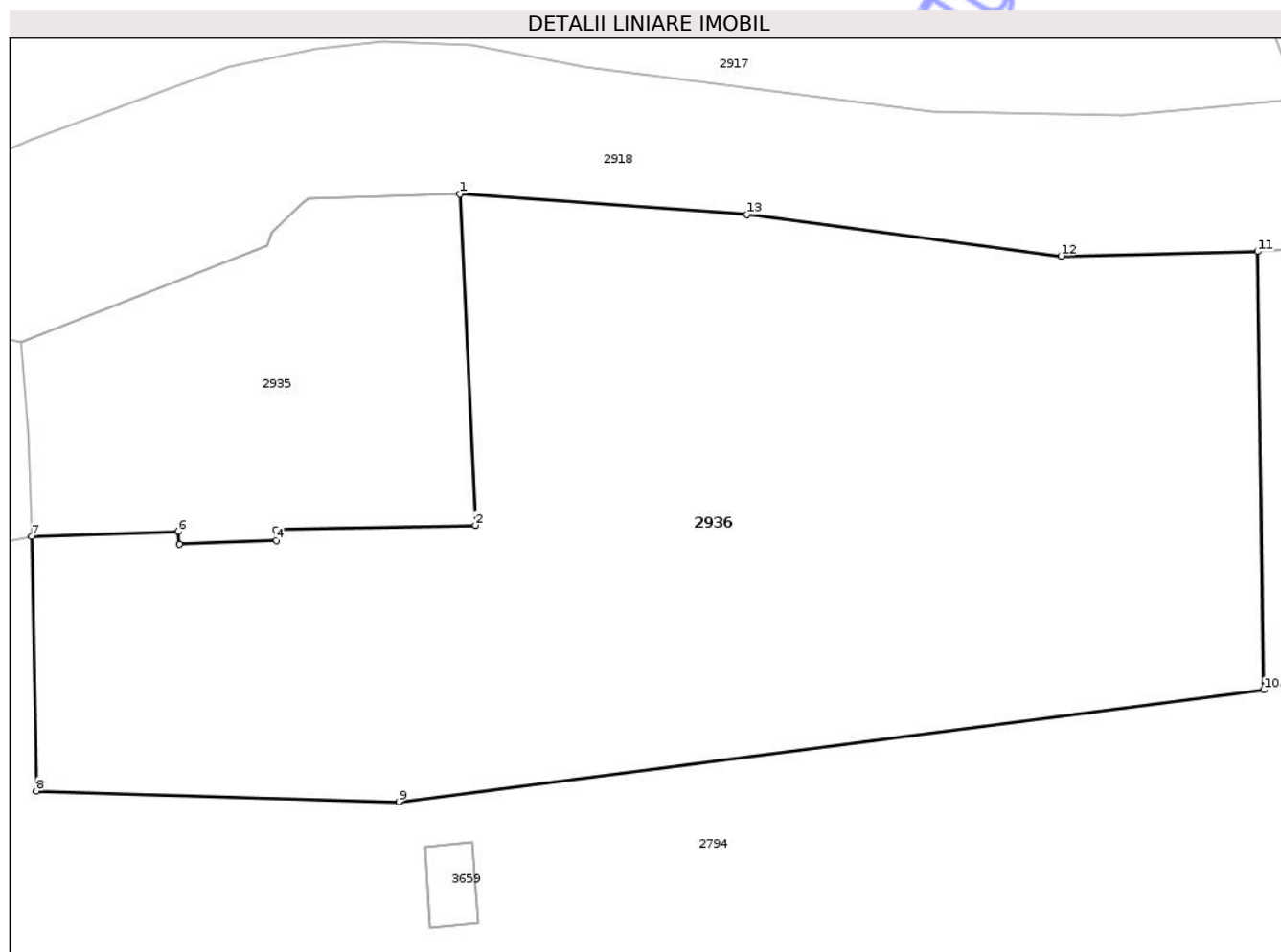
Inscrieri privind dezmembramintele dreptului de proprietate, drepturi reale de garanție și sarcini	Referințe
NU SUNT	

Anexa Nr. 1 La Partea I

Teren

Nr cadastral	Suprafața (mp)*	Observații / Referințe
	1.325	

* Suprafața este determinată în planul de proiecție Stereo 70.



Date referitoare la teren

Crt	Categorie folosință	Intravilan	Suprafața (mp)	Tarla	Parcelă	Nr. topo	Observații / Referințe
1	curți constructii	DA	1.325	12	288/5	-	

Lungime Segmente

1) Valorile lungimilor segmentelor sunt obținute din proiecție în plan.

Punct început	X / Y	Punct sfârșit	X / Y	Lungime segment (** (m)
1	473.995,486 527.395,571	2	473.996,273 527.378,873	16.717
2	473.996,273 527.378,873	3	473.986,218 527.378,639	10.058
3	473.986,218 527.378,639	4	473.986,227 527.378,112	0.527
4	473.986,227 527.378,112	5	473.981,339 527.377,906	4.892
5	473.981,339 527.377,906	6	473.981,272 527.378,547	0.644

Punct început	X / Y	Punct sfârșit	X / Y	Lungime segment (** (m)
6	473.981,272 527.378,547	7	473.973,881 527.378,32	7.394
7	473.973,881 527.378,32	8	473.974,121 527.365,473	12.849
8	473.974,121 527.365,473	9	473.992,415 527.364,92	18.302
9	473.992,415 527.364,92	10	474.036,066 527.370,565	44.014
10	474.036,066 527.370,565	11	474.035,753 527.392,677	22.114
11	474.035,753 527.392,677	12	474.025,829 527.392,446	9.927
12	474.025,829 527.392,446	13	474.009,97 527.394,541	15.997
13	474.009,97 527.394,541	1	473.995,486 527.395,571	14.521

** Lungimile segmentelor sunt determinate în planul de proiecție Stereo 70 și sunt rotunjite la 1 milimetru.

*** Distanța dintre puncte este formată din segmente cumulate ce sunt mai mici decât valoarea 1 milimetru.



DATE DESPRE IMOBILUL NR. 2937

Oficiul de Cadastru și Publicitate Imobiliară SIBIU
Biroul de Cadastru și Publicitate Imobiliară Medias

A. Partea I. Descrierea imobilului

TEREN Intravilan

Adresa: Loc. Prod, Jud. Sibiu

Nr. Crt	Nr cadastral Nr. topografic	Suprafața* (mp)	Observații / Referințe
A1		429	Sector cadastral:19 Teren neimprejmuit;

B. Partea II. Proprietari și acte

Inscrieri privitoare la dreptul de proprietate și alte drepturi reale	Referințe
/	
Act Administrativ nr. 5466, din 15/12/2025 emis de PRIMĂRIA COMUNIE HOGHILAG;	
B1	Inscrierea posesiei, drept de PROPRIETATE, dobandit prin Lege, cota actuala 1/1, cota initiala 1/1
	1) NEIDENTIFICAT NEIDENTIFICAT
Act Normativ nr. 7, din 13/03/1996 emis de PARLAMENTUL ROMÂNIEI;	
B2	se notează mențiunea de proprietar neidentificat

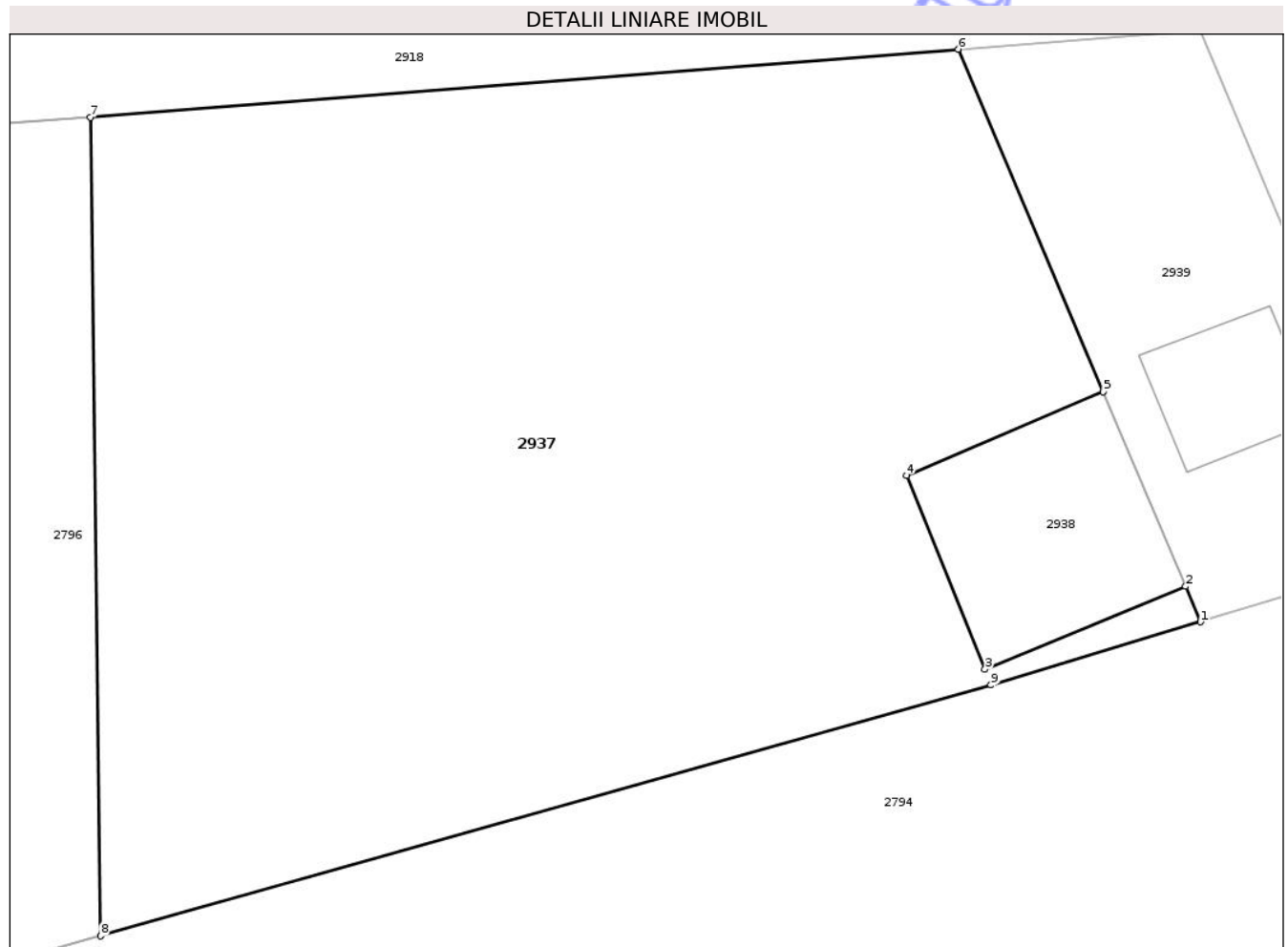
C. Partea III. SARCINI .

Inscrieri privind dezmembramintele dreptului de proprietate, drepturi reale de garanție și sarcini	Referințe
NU SUNT	

Teren

Nr cadastral	Suprafața (mp)*	Observații / Referințe
	429	

* Suprafața este determinată în planul de proiecție Stereo 70.



Date referitoare la teren

Crt	Categorie folosință	Intravilan	Suprafața (mp)	Tarla	Parcelă	Nr. topo	Observații / Referințe
1	curți constructii	DA	429	12	288/7	-	

Lungime Segmente

1) Valorile lungimilor segmentelor sunt obținute din proiecție în plan.

Punct început	X / Y	Punct sfârșit	X / Y	Lungime segment (** (m)
1	474.070,274 527.380,303	2	474.069,899 527.381,202	0.974
2	474.069,899 527.381,202	3	474.064,796 527.379,099	5.519
3	474.064,796 527.379,099	4	474.062,803 527.384,025	5.314
4	474.062,803 527.384,025	5	474.067,805 527.386,145	5.433
5	474.067,805 527.386,145	6	474.064,121 527.394,845	9.448

Punct început	X / Y	Punct sfârșit	X / Y	Lungime segment (** (m)
6	474.064,121 527.394,845	7	474.042,063 527.393,12	22.125
7	474.042,063 527.393,12	8	474.042,317 527.372,326	20.796
8	474.042,317 527.372,326	9	474.064,949 527.378,701	23.513
9	474.064,949 527.378,701	1	474.070,274 527.380,303	5.561

** Lungimile segmentelor sunt determinate în planul de proiecție Stereo 70 și sunt rotunjite la 1 milimetru.

*** Distanța dintre puncte este formată din segmente cumulate ce sunt mai mici decât valoarea 1 milimetru.

Neutilizabil în Circuitul Civil



DATE DESPRE IMOBILUL NR. 2938

Oficiul de Cadastru și Publicitate Imobiliară SIBIU
Biroul de Cadastru și Publicitate Imobiliară Mediaș

A. Partea I. Descrierea imobilului

Nr. CF vechi:2702N
Nr. cadastral vechi:160

TEREN Intravilan

Adresa: Loc. Prod, Jud. Sibiu

Nr. Crt	Nr cadastral Nr. topografic	Suprafața* (mp)	Observații / Referințe
A1	100357	29	Sector cadastral:19 Teren neimprejmuit;

Construcții

Crt	Nr cadastral Nr. topografic	Adresa	Observații / Referințe
A1.1	100357-C1	Loc. Prod, Jud. Sibiu	Nr. niveluri:1; S. construita la sol:29 mp; placă automatizată

B. Partea II. Proprietari și acte

Inscrieri privitoare la dreptul de proprietate și alte drepturi reale		Referințe
3586 / 10/03/2008		
Act Administrativ nr. MO3 NR.10609, din 22/01/2007 emis de MINISTERUL ECONOMIEI ȘI COMERȚULUI (certificat de atestare a edificării construcției nr.1334/2007 eliberat de Primăria Hoghilag, documentația tehnică recepționată sub nr. 3/2008 de OCPI SIBIU);		
B1	Intabulare, drept de PROPRIETATE, HG 834/1991, dobandit prin Lege, cota actuala 1/1, cota initiala 1/1 1) SNGN ROMGAZ SA, CIF:99999999999999, cu sediul în Mediaș OBSERVATII: (provenita din conversia CF 2702N)	A1
B2	Intabulare, drept de PROPRIETATE, dobandit prin Construire, cota actuala 1/1, cota initiala 1/1 1) SNGN ROMGAZ SA, CIF:99999999999999, cu sediul în Mediaș	A1.1

C. Partea III. SARCINI

Inscrieri privind dezmembramintele dreptului de proprietate, drepturi reale de garanție și sarcini	Referințe
NU SUNT	

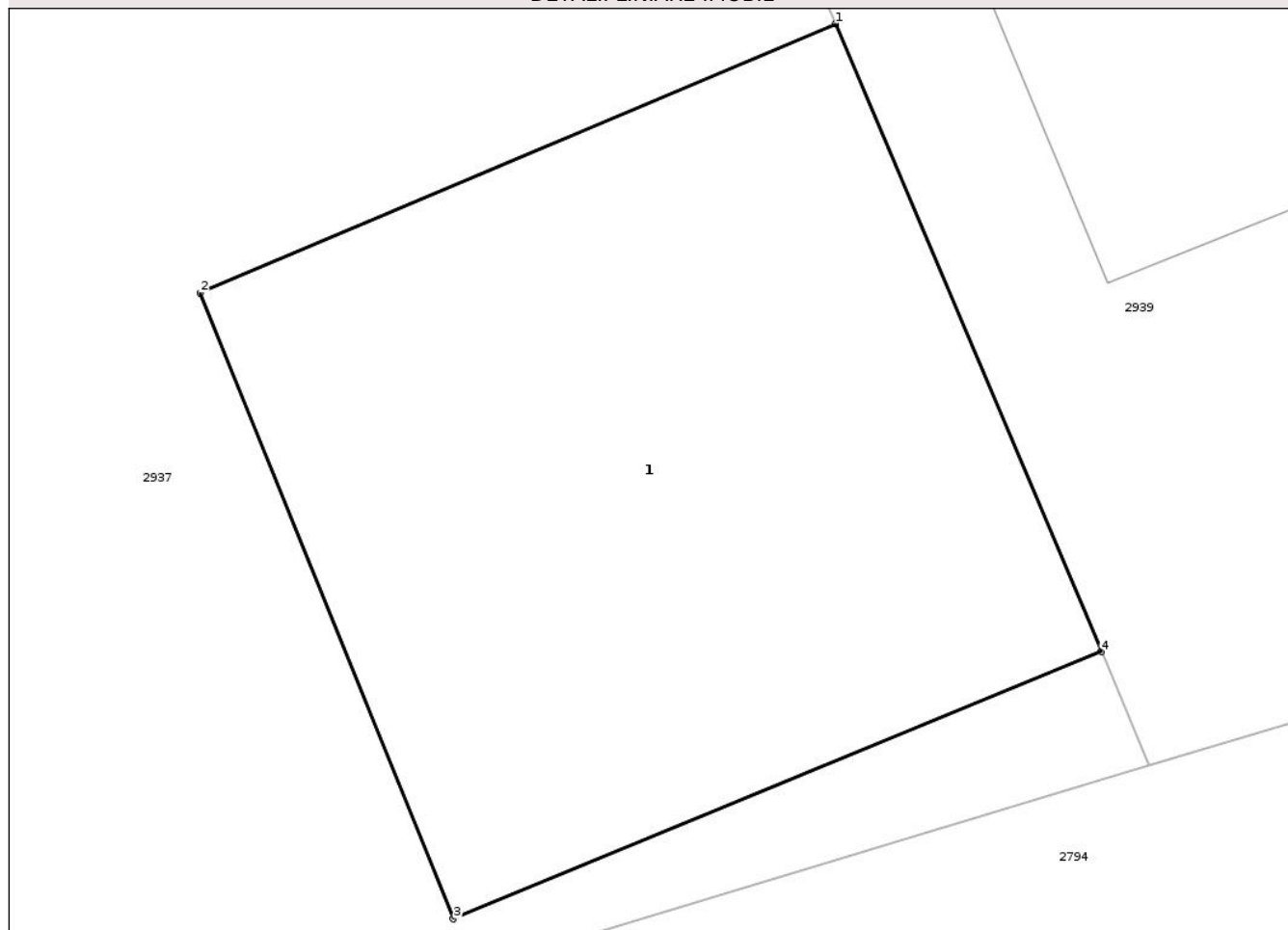
Anexa Nr. 1 La Partea I

Teren

Nr cadastral	Suprafața (mp)*	Observații / Referințe
100357	29	

* Suprafața este determinată în planul de proiecție Stereo 70.

DETALII LINIARE IMOBIL



Date referitoare la teren

Crt	Categorie folosință	Intravilan	Suprafața (mp)	Tarla	Parcelă	Nr. topo	Observații / Referințe
1	curți constructii	DA	29	12	286/2	-	

Date referitoare la construcții

Crt	Număr	Destinație construcție	Supraf. (mp)	Situație juridică	Observații / Referințe
A1.1	100357-C1	construcții industriale și edilitare	29	Cu acte	Nr. niveluri:1; S. construita la sol:29 mp; placă automatizată

Lungime Segmente

1) Valorile lungimilor segmentelor sunt obținute din proiecție în plan.

Punct început	X / Y	Punct sfârșit	X / Y	Lungime segment (** (m)
1	474.067,805 527.386,145	2	474.062,803 527.384,025	5.433
2	474.062,803 527.384,025	3	474.064,796 527.379,099	5.314
3	474.064,796 527.379,099	4	474.069,899 527.381,202	5.519

Punct început	X / Y	Punct sfârșit	X / Y	Lungime segment (** (m)
4	474.069,899 527.381,202	1	474.067,805 527.386,145	5.368

** Lungimile segmentelor sunt determinate în planul de proiecție Stereo 70 și sunt rotunjite la 1 milimetru.

*** Distanța dintre puncte este formată din segmente cumulate ce sunt mai mici decât valoarea 1 milimetru.

Neutilizabil în Circuitul Civil



DATE DESPRE IMOBILUL NR. 2939

Oficiul de Cadastru și Publicitate Imobiliară SIBIU
Biroul de Cadastru și Publicitate Imobiliară Medias

A. Partea I. Descrierea imobilului

Nr. CF vechi:1235PROD
Nr. cadastral vechi:34
Nr. topografic:1233/4

TEREN Intravilan

Adresa: Loc. Prod, Jud. Sibiu

Nr. Crt	Nr cadastral Nr. topografic	Suprafața* (mp)	Observații / Referințe
A1	100118	88	Sector cadastral:19 Teren neimprejmuit;

Construcții

Crt	Nr cadastral Nr. topografic	Adresa	Observații / Referințe
A1.1	100118-C1	Loc. Prod, Jud. Sibiu	Nr. niveluri:1; S. construita la sol:11 mp; CASA OPERATOR - P

B. Partea II. Proprietari și acte

Inscrieri privitoare la dreptul de proprietate și alte drepturi reale		Referințe
4027 / 06/07/2005		
Act Normativ nr. 6029, din 01/01/2005 emis de MINISTERUL INDUSTRIEI ȘI RESURSELOR (Certificat de atestare a dreptului de proprietate asupra terenurilor seria MO3 nr.6029, emis de Ministerul Industrii și Resurselor);		
B1	Intabulare, drept de PROPRIETATEHG 834/1991 și HG 864/1999, dobandit prin Lege, cota actuala 1/1, cota initiala 1/1 1) SNGN ROMGAZ SA SUC MEDIAS, CIF:9999999999999 OBSERVATII: (provenita din conversia CF 1235PROD)	A1
B2	Intabulare, drept de PROPRIETATEHG 834/1991 și HG 864/1999, dobandit prin Construire, cota actuala 1/1, cota initiala 1/1 1) SNGN ROMGAZ SA SUC MEDIAS, CIF:9999999999999	A1.1

C. Partea III. SARCINI .

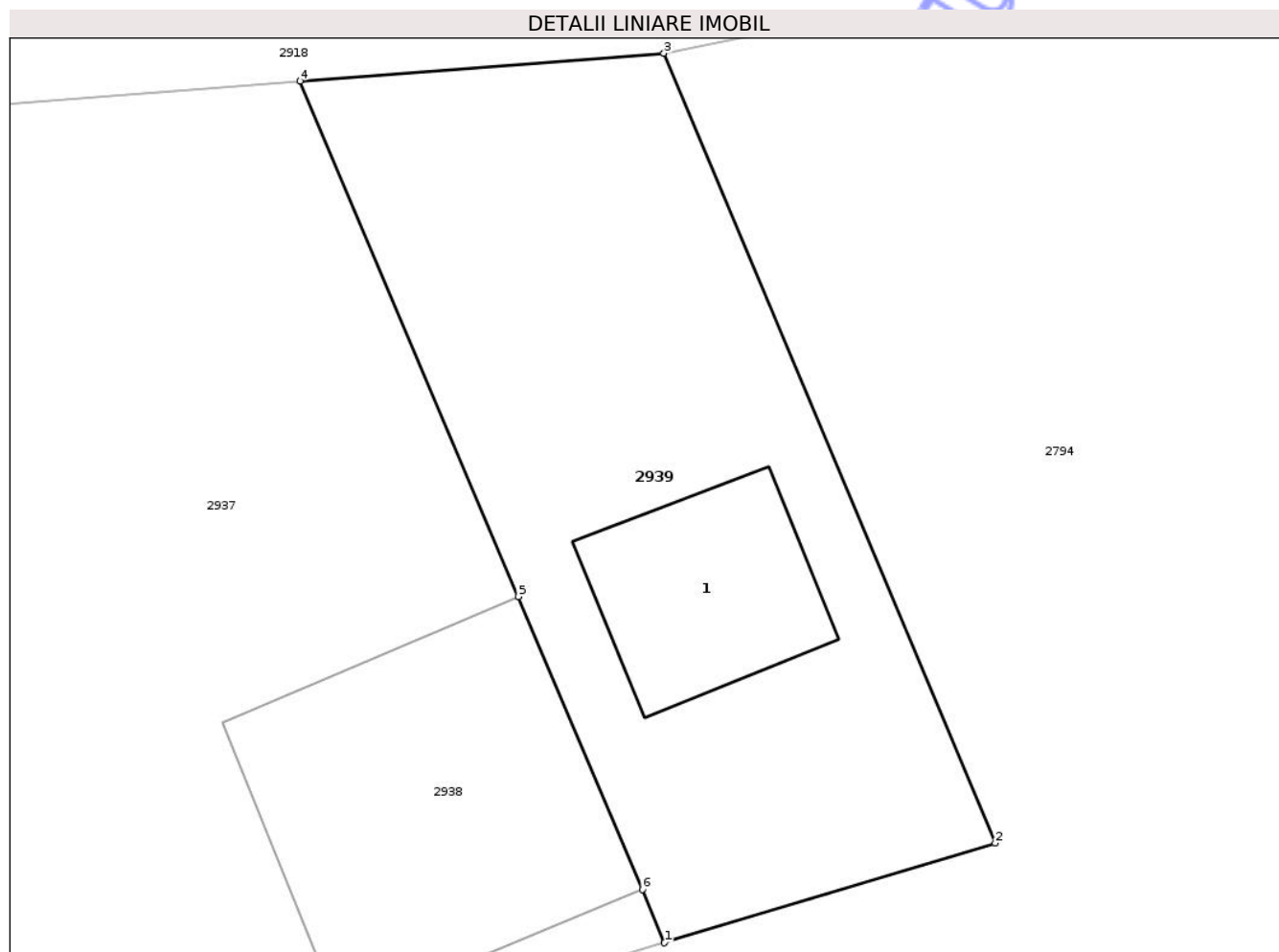
Inscrieri privind dezmembramintele dreptului de proprietate, drepturi reale de garanție și sarcini	Referințe
NU SUNT	

Anexa Nr. 1 La Partea I

Teren

Nr cadastral	Suprafața (mp)*	Observații / Referințe
100118	88	

* Suprafața este determinată în planul de proiecție Stereo 70.



Date referitoare la teren

Crt	Categorie folosință	Intra vilan	Suprafața (mp)	Tarla	Parcelă	Nr. topo	Observații / Referințe
1	curți constructii	DA	88	12	288/8	1233/4	

Date referitoare la construcții

Crt	Număr	Destinație construcție	Supraf. (mp)	Situație juridică	Observații / Referințe
A1.1	100118-C1	construcții administrative și social culturale	11	Cu acte	Nr. niveluri:1; S. construita la sol:11 mp; CASA OPERATOR - P

Lungime Segmente

1) Valorile lungimilor segmentelor sunt obținute din proiecție în plan.

Punct început	X / Y	Punct sfârșit	X / Y	Lungime segment (** (m)
1	474.070,274 527.380,303	2	474.075,86 527.381,985	5.834
2	474.075,86 527.381,985	3	474.070,265 527.395,314	14.456
3	474.070,265 527.395,314	4	474.064,121 527.394,845	6.162

Punct început	X / Y	Punct sfârșit	X / Y	Lungime segment (** (m)
4	474.064,121 527.394,845	5	474.067,805 527.386,145	9.448
5	474.067,805 527.386,145	6	474.069,899 527.381,202	5.368
6	474.069,899 527.381,202	1	474.070,274 527.380,303	0.974

** Lungimile segmentelor sunt determinate în planul de proiecție Stereo 70 și sunt rotunjite la 1 milimetru.

*** Distanța dintre puncte este formată din segmente cumulate ce sunt mai mici decât valoarea 1 milimetru.

Neutilizabil în Circuitul Civil

**DATE DESPRE IMOBILUL NR. 2940**

Oficiul de Cadastru și Publicitate Imobiliară SIBIU
Biroul de Cadastru și Publicitate Imobiliară Medias

A. Partea I. Descrierea imobilului

TEREN Extravilan

Adresa: Jud. Sibiu

Nr. Crt	Nr cadastral Nr. topografic	Suprafața* (mp)	Observații / Referințe
A1		1	Sector cadastral:55 Teren neimprejmuit;

Construcții

Crt	Nr cadastral Nr. topografic	Adresa	Observații / Referințe
A1.1		Jud. Sibiu	Nr. niveluri:1; S. construita la sol:1 mp; STÂLP

B. Partea II. Proprietari și acte

Inscrieri privitoare la dreptul de proprietate și alte drepturi reale		Referințe
/		
Act Administrativ nr. 5466, din 15/12/2025 emis de PRIMĂRIA COMUNIE HOGHILAG;		
B1	Inscrierea posesiei, drept de PROPRIETATE, dobandit prin Lege, cota actuala 1/1, cota initiala 1/1 1) NEIDENTIFICAT NEIDENTIFICAT	A1
Act Normativ nr. 7, din 13/03/1996 emis de PARLAMENTUL ROMÂNIEI;		
B2	se notează mențiunea de proprietar neidentificat, rezerva comisiei locale de fond funciar	A1
B3	Inscrierea provizorie, drept de PROPRIETATE, dobandit prin Lege, cota actuala 1/1, cota initiala 1/1 1) COMUNA HOGHILAG, CIF:00000000000000, PROPRIETAR NEIDENTIFICAT	A1.1

C. Partea III. SARCINI .

Inscrieri privind dezmembramintele dreptului de proprietate, drepturi reale de garanție și sarcini	Referințe
NU SUNT	


Anexa Nr. 1 La Partea I

Teren

Nr cadastral	Suprafața (mp)*	Observații / Referințe
	1	

* Suprafața este determinată în planul de proiecție Stereo 70.

DETALII LINIARE IMOBIL



Date referitoare la teren

Crt	Categorie folosință	Intra vilan	Suprafața (mp)	Tarla	Parcelă	Nr. topo	Observații / Referințe
1	curți constructii	NU	1	55	1090/1/40/1	-	

Date referitoare la construcții

Crt	Număr	Destinație construcție	Supraf. (mp)	Situație juridică	Observații / Referințe
A1.1		construcții industriale și edilitare	1	Cu acte	Nr. niveluri:1; S. construita la sol:1 mp; STÂLP

Lungime Segmente

1) Valorile lungimilor segmentelor sunt obținute din proiecție în plan.

Punct început	X / Y	Punct sfârșit	X / Y	Lungime segment (** (m))
1	469.795,302 525.252,159	2	469.794,102 525.252,159	1.2
2	469.794,102 525.252,159	3	469.794,102 525.250,959	1.2
3	469.794,102 525.250,959	4	469.795,302 525.250,959	1.2

Punct început	X / Y	Punct sfârșit	X / Y	Lungime segment (** (m)
4	469.795,302 525.250,959	1	469.795,302 525.252,159	1.2

** Lungimile segmentelor sunt determinate în planul de proiecție Stereo 70 și sunt rotunjite la 1 milimetru.

*** Distanța dintre puncte este formată din segmente cumulate ce sunt mai mici decât valoarea 1 milimetru.

Neutilizabil în Circuitul Civil

**DATE DESPRE IMOBILUL NR. 2941**

Oficiul de Cadastru și Publicitate Imobiliară SIBIU
Biroul de Cadastru și Publicitate Imobiliară Medias

A. Partea I. Descrierea imobilului

TEREN Extravilan

Adresa: Jud. Sibiu

Nr. Crt	Nr cadastral Nr. topografic	Suprafața* (mp)	Observații / Referințe
A1		1	Sector cadastral:55 Teren neimprejmuit;

Construcții

Crt	Nr cadastral Nr. topografic	Adresa	Observații / Referințe
A1.1		Jud. Sibiu	Nr. niveluri:1; S. construita la sol:1 mp; STÂLP

B. Partea II. Proprietari și acte

Inscrieri privitoare la dreptul de proprietate și alte drepturi reale		Referințe
/		
Act Administrativ nr. 5466, din 15/12/2025 emis de PRIMĂRIA COMUNIE HOGHILAG;		
B1	Inscrierea posesiei, drept de PROPRIETATE, dobandit prin Lege, cota actuala 1/1, cota initiala 1/1 1) NEIDENTIFICAT NEIDENTIFICAT	A1
Act Normativ nr. 7, din 13/03/1996 emis de PARLAMENTUL ROMÂNIEI;		
B2	se notează mențiunea de proprietar neidentificat, rezerva comisiei locale de fond funciar	A1
B3	Inscrierea provizorie, drept de PROPRIETATE, dobandit prin Lege, cota actuala 1/1, cota initiala 1/1 1) COMUNA HOGHILAG, CIF:00000000000000, PROPRIETAR NEIDENTIFICAT	A1.1

C. Partea III. SARCINI .

Inscrieri privind dezmembramintele dreptului de proprietate, drepturi reale de garanție și sarcini	Referințe
NU SUNT	


Anexa Nr. 1 La Partea I

Teren

Nr cadastral	Suprafața (mp)*	Observații / Referințe
	1	

* Suprafața este determinată în planul de proiecție Stereo 70.

DETALII LINIARE IMOBIL



Date referitoare la teren

Crt	Categorie folosință	Intra vilan	Suprafața (mp)	Tarla	Parcelă	Nr. topo	Observații / Referințe
1	curti constructii	NU	1	55	1090/36/1	-	

Date referitoare la construcții

Crt	Număr	Destinație construcție	Supraf. (mp)	Situație juridică	Observații / Referințe
A1.1		construcții industriale și edilitare	1	Cu acte	Nr. niveluri:1; S. construita la sol:1 mp; STÂLP

Lungime Segmente

1) Valorile lungimilor segmentelor sunt obținute din proiecție în plan.

Punct început	X / Y	Punct sfârșit	X / Y	Lungime segment (** (m)
1	469.723,444 525.239,53	2	469.722,244 525.239,53	1.2
2	469.722,244 525.239,53	3	469.722,244 525.238,33	1.2
3	469.722,244 525.238,33	4	469.723,444 525.238,33	1.2

Punct început	X / Y	Punct sfârșit	X / Y	Lungime segment (** (m)
4	469.723,444 525.238,33	1	469.723,444 525.239,53	1.2

** Lungimile segmentelor sunt determinate în planul de proiecție Stereo 70 și sunt rotunjite la 1 milimetru.

*** Distanța dintre puncte este formată din segmente cumulate ce sunt mai mici decât valoarea 1 milimetru.

Neutilizabil în Circuitul Civil

**DATE DESPRE IMOBILUL NR. 2942**

Oficiul de Cadastru și Publicitate Imobiliară SIBIU
Biroul de Cadastru și Publicitate Imobiliară Medias

A. Partea I. Descrierea imobilului

TEREN Extravilan

Adresa: Jud. Sibiu

Nr. Crt	Nr cadastral Nr. topografic	Suprafața* (mp)	Observații / Referințe
A1	101083	25.000	Sector cadastral:16 Teren neimprejmuit;

B. Partea II. Proprietari și acte

Inscrieri privitoare la dreptul de proprietate și alte drepturi reale	Referințe
9750 / 02/07/2020	
Act Notarial nr. 221, din 30/06/2020 emis de POP DIDONA VOICHITA;	
B3	A1
Intabulare, drept de PROPRIETATE, cumpărare, dobandit prin Conventie, cota actuala 1/1, cota initiala 1/1	
1) VÎRGOLICI MIHNEA-GABRIEL, și soția	
2) VÎRGOLICI ADELA, bun comun	

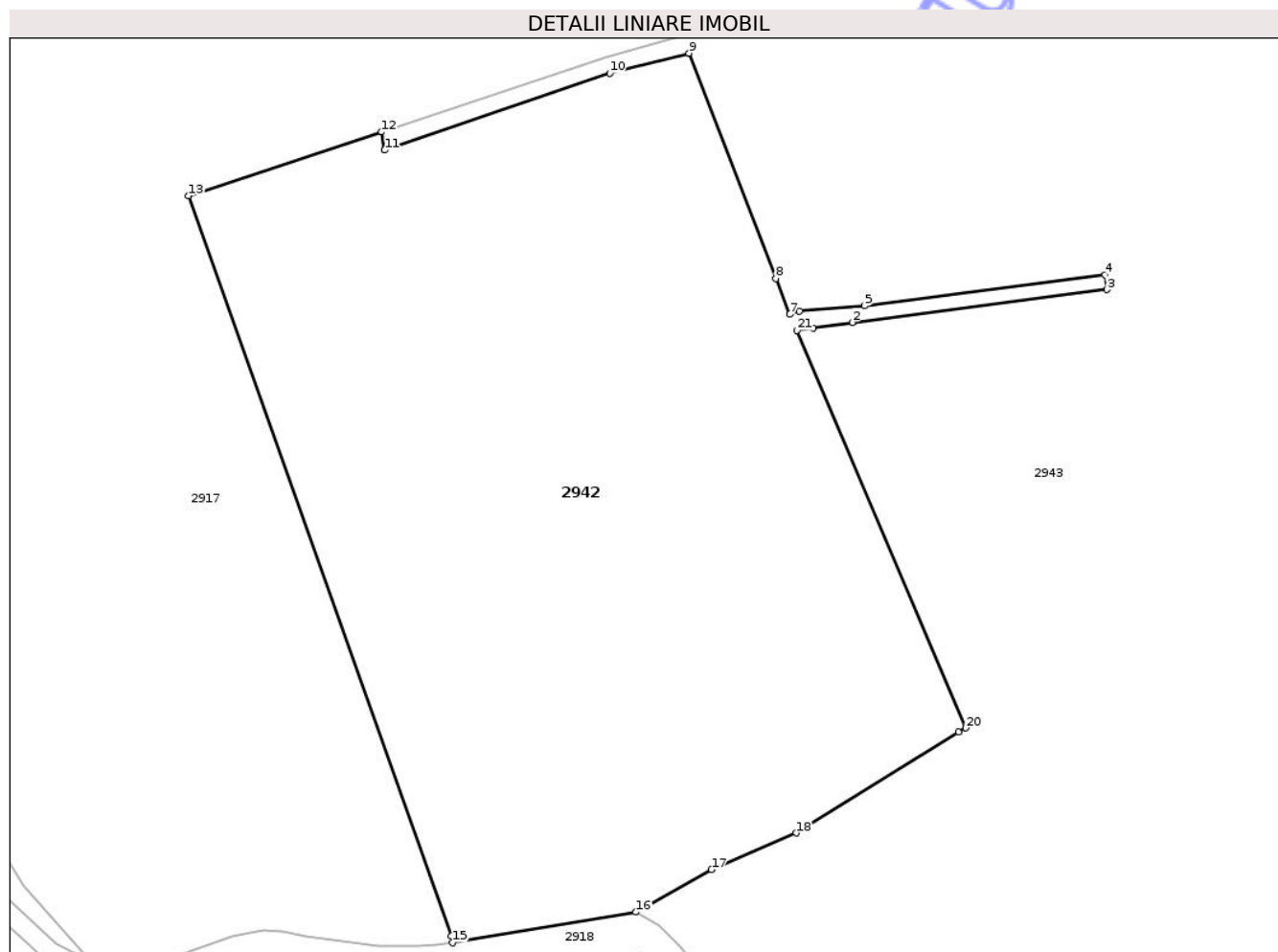
C. Partea III. SARCINI .

Inscrieri privind dezmembramintele dreptului de proprietate, drepturi reale de garanție și sarcini	Referințe
NU SUNT	

Teren

Nr cadastral	Suprafața (mp)*	Observații / Referințe
101083	25.000	

* Suprafața este determinată în planul de proiecție Stereo 70.



Date referitoare la teren

Crt	Categorie folosință	Intra vilan	Suprafața (mp)	Tarla	Parcelă	Nr. topo	Observații / Referințe
1	arabil	NU	25.000	9	239	-	

Lungime Segmente

1) Valorile lungimilor segmentelor sunt obținute din proiecție în plan.

Punct început	X / Y	Punct sfârșit	X / Y	Lungime segment (** (m)
1	474.125,049 527.549,54	2	474.134,511 527.550,92	9.562
3	474.196,356 527.558,866	4	474.195,893 527.562,471	3.635
5	474.137,509 527.554,911	6	474.121,717 527.553,64	15.843
7	474.119,348 527.552,875	8	474.115,993 527.561,582	9.331
9	474.094,924 527.616,259	10	474.075,648 527.611,445	19.868

Punct început	X / Y	Punct sfârșit	X / Y	Lungime segment (** (m)
2	474.134,511 527.550,92	3	474.196,356 527.558,866	62.353
4	474.195,893 527.562,471	5	474.137,509 527.554,911	58.871
6	474.121,717 527.553,64	7	474.119,348 527.552,875	2.489
8	474.115,993 527.561,582	9	474.094,924 527.616,259	58.596
10	474.075,648 527.611,445	11	474.020,959 527.592,712	57.808

Punct început	X / Y	Punct sfârșit	X / Y	Lungime segment (** (m)
11	474.020,959 527.592,712	12	474.020,241 527.597,131	4.477
13	473.973,345 527.581,637	14	474.037,206 527.401,974	190.675
15	474.037,527 527.400,347	16	474.082,045 527.407,792	45.136
17	474.100,349 527.418,084	18	474.120,893 527.426,999	22.395
19	474.160,387 527.451,45	20	474.162,089 527.452,504	2.002
21	474.121,127 527.548,968	1	474.125,049 527.549,54	3.963

Punct început	X / Y	Punct sfârșit	X / Y	Lungime segment (** (m)
12	474.020,241 527.597,131	13	473.973,345 527.581,637	49.389
14	474.037,206 527.401,974	15	474.037,527 527.400,347	1.658
16	474.082,045 527.407,792	17	474.100,349 527.418,084	20.999
18	474.120,893 527.426,999	19	474.160,387 527.451,45	46.45
20	474.162,089 527.452,504	21	474.121,127 527.548,968	104.801

** Lungimile segmentelor sunt determinate în planul de proiecție Stereo 70 și sunt rotunjite la 1 milimetru.

*** Distanța dintre puncte este formată din segmente cumulate ce sunt mai mici decât valoarea 1 milimetru.

Neutilizabil în Civil
Civil

**DATE DESPRE IMOBILUL NR. 2943**

Oficiul de Cadastru și Publicitate Imobiliară SIBIU
Biroul de Cadastru și Publicitate Imobiliară Medias

A. Partea I. Descrierea imobilului

TEREN Necunoscut

Adresa: Loc. Prod, Jud. Sibiu

Nr. Crt	Nr cadastral Nr. topografic	Suprafața* (mp)	Observații / Referințe
A1		348.400	Sector cadastral:16 Teren neimprejmuit;

B. Partea II. Proprietari și acte

Inscrieri privitoare la dreptul de proprietate și alte drepturi reale	Referințe
/	
Act Normativ nr. 1705, din 29/11/2006 emis de GUVERNUL ROMÂNIEI;	
B1	A1
Intabulare, drept de PROPRIETATE, dobandit prin Lege, cota actuala 1/1, cota initiala 1/1 1) STATUL ROMÂN, CIF:9999999999999	
Act Normativ nr. 268, din 28/05/2001 emis de PARLAMENTUL ROMÂNIEI;	
B2	A1
Intabulare, drept de ADMINISTRARE, dobandit prin Lege, cota actuala 1/1, cota initiala 1/1 1) AGENȚIA DOMENIILOR STATULUI, CIF:12708834	

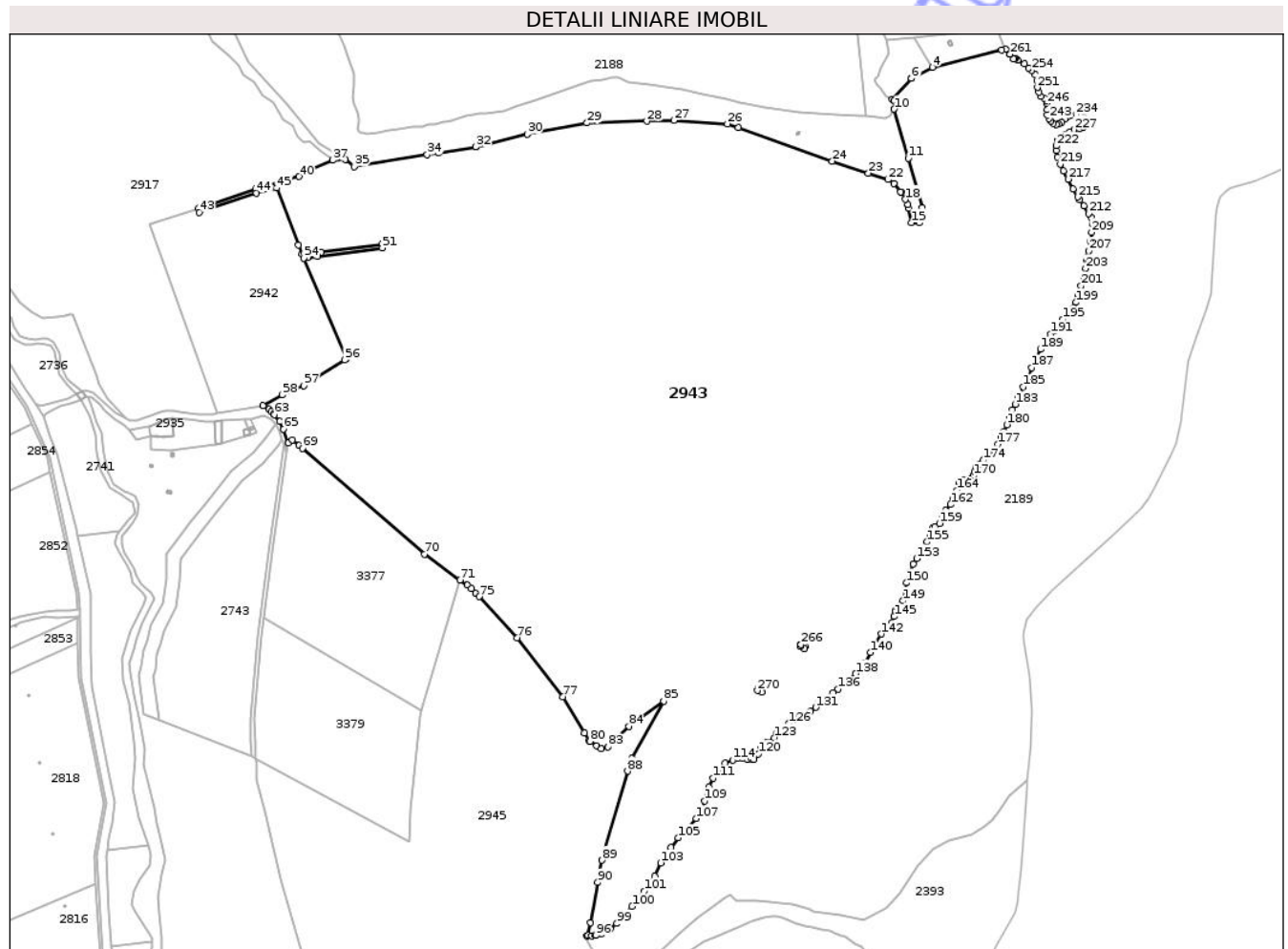
C. Partea III. SARCINI .

Inscrieri privind dezmembramentele dreptului de proprietate, drepturi reale de garanție și sarcini	Referințe
NU SUNT	

Teren

Nr cadastral	Suprafața (mp)*	Observații / Referințe
	348.400	

* Suprafața este determinată în planul de proiecție Stereo 70.



Date referitoare la teren

Crt	Categorie folosință	Intravilan	Suprafața (mp)	Tarla	Parcelă	Nr. topo	Observații / Referințe
1	drum	NU	300	9	241	-	
2	faneata	NU	800	9	247	-	
3	drum	NU	400	9	236	-	
4	ape statatoare	NU	397	9	248	-	
5	drum	NU	2.400	9	240	-	
6	drum	NU	1.900	9	252	-	
7	arabil	NU	16.900	9	237	-	
8	vie	NU	14.800	9	250	-	
9	vie	NU	37.700	9	253	-	
10	drum	NU	1.600	9	251	-	
11	drum	NU	1.100	9	245	-	
12	faneata	NU	3.000	9	246	-	
13	faneata	NU	5.300	9	249	-	
14	pasune	NU	40.300	9	242	-	
15	drum	NU	5.400	9	238	-	
16	vie	NU	1.900	9	254	-	

Crt	Categorie folosință	Intravilan	Suprafața (mp)	Tarla	Parcelă	Nr. topo	Observații / Referințe
17	faneata	NU	1.800	9	257	-	
18	vie	NU	2.600	9	244	-	
19	faneata	NU	2.600	9	255	-	
20	vie	NU	102.300	9	256/1	-	
21	pasune	NU	17.600	9	259	-	
22	faneata	NU	2.600	9	260	-	
23	vie	NU	84.100	9	258/1	-	
24	faneata	NU	600	9	243	-	
25	ape statatoare	DA	3	9	248	-	

Lungime Segmente

1) Valorile lungimilor segmentelor sunt obținute din proiecție în plan.

Punct început	X / Y	Punct sfârșit	X / Y	Lungime segment	Punct început	X / Y	Punct sfârșit	X / Y	Lungime segment	Punct început	X / Y	Punct sfârșit	X / Y	Lungime segment
1	474.798,288 527.744,347	2	474.794,093 527.749,149	6.376	2	474.794,093 527.749,149	3	474.790,239 527.748,205	3.968	3	474.790,239 527.748,205	4	474.723,69 527.731,908	68.515
4	474.723,69 527.731,908	5	474.703,607 527.721,276	22.724	5	474.703,607 527.721,276	6	474.703,595 527.721,27	0.013	6	474.703,595 527.721,27	7	474.685,291 527.700,96	27.341
7	474.685,291 527.700,96	8	474.687,145 527.699,937	2.118	8	474.687,145 527.699,937	9	474.688,977 527.695,539	4.764	9	474.688,977 527.695,539	10	474.687,145 527.691,693	4.26
10	474.687,145 527.691,693	11	474.700,637 527.644,592	48.995	11	474.700,637 527.644,592	12	474.714,103 527.597,55	48.931	12	474.714,103 527.597,55	13	474.714,787 527.590,224	7.358
13	474.714,787 527.590,224	14	474.711,073 527.582,995	8.127	14	474.711,073 527.582,995	15	474.703,546 527.582,995	7.527	15	474.703,546 527.582,995	16	474.700,977 527.597,145	14.381
16	474.700,977 527.597,145	17	474.700,352 527.600,587	3.498	17	474.700,352 527.600,587	18	474.697,566 527.605,369	5.534	18	474.697,566 527.605,369	19	474.693,555 527.612,254	7.968
19	474.693,555 527.612,254	20	474.693,207 527.612,678	0.549	20	474.693,207 527.612,678	21	474.686,761 527.620,526	10.156	21	474.686,761 527.620,526	22	474.681,174 527.624,307	6.746
22	474.681,174 527.624,307	23	474.662,191 527.630,557	19.985	23	474.662,191 527.630,557	24	474.627,594 527.641,948	36.424	24	474.627,594 527.641,948	25	474.537,435 527.674,076	95.712
25	474.537,435 527.674,076	26	474.527,155 527.677,739	10.913	26	474.527,155 527.677,739	27	474.475,837 527.681,06	51.425	27	474.475,837 527.681,06	28	474.449,894 527.680,251	25.956
28	474.449,894 527.680,251	29	474.392,517 527.678,459	57.405	29	474.392,517 527.678,459	30	474.335,241 527.667,663	58.285	30	474.335,241 527.667,663	31	474.286,687 527.655,795	49.983
31	474.286,687 527.655,795	32	474.285,937 527.655,612	0.772	32	474.285,937 527.655,612	33	474.249,986 527.649,794	36.419	33	474.249,986 527.649,794	34	474.239,378 527.648,077	10.746
34	474.239,378 527.648,077	35	474.169,222 527.636,724	71.069	35	474.169,222 527.636,724	36	474.160,925 527.643,844	10.933	36	474.160,925 527.643,844	37	474.148,954 527.642,8	12.016
37	474.148,954 527.642,8	38	474.126,656 527.633,672	24.094	38	474.126,656 527.633,672	39	474.121,052 527.631,434	6.034	39	474.121,052 527.631,434	40	474.116,396 527.627,215	6.283
40	474.116,396 527.627,215	41	474.074,828 527.615,166	43.279	41	474.074,828 527.615,166	42	474.020,241 527.597,131	57.489	42	474.020,241 527.597,131	43	474.020,959 527.592,712	4.477
43	474.020,959 527.592,712	44	474.075,648 527.611,445	57.808	44	474.075,648 527.611,445	45	474.094,924 527.616,259	19.868	45	474.094,924 527.616,259	46	474.115,993 527.561,582	58.596
46	474.115,993 527.561,582	47	474.119,348 527.552,875	9.331	47	474.119,348 527.552,875	48	474.121,717 527.553,64	2.489	48	474.121,717 527.553,64	49	474.137,509 527.554,911	15.843
49	474.137,509 527.554,911	50	474.195,893 527.562,471	58.871	50	474.195,893 527.562,471	51	474.196,356 527.558,866	3.635	51	474.196,356 527.558,866	52	474.134,511 527.550,92	62.353
52	474.134,511 527.550,92	53	474.125,049 527.549,54	9.562	53	474.125,049 527.549,54	54	474.121,127 527.548,968	3.963	54	474.121,127 527.548,968	55	474.162,089 527.452,504	104.801
55	474.162,089 527.452,504	56	474.160,387 527.451,45	2.002	56	474.160,387 527.451,45	57	474.120,893 527.426,999	46.45	57	474.120,893 527.426,999	58	474.100,349 527.418,084	22.395
58	474.100,349 527.418,084	59	474.082,045 527.407,792	20.999	59	474.082,045 527.407,792	60	474.087,768 527.404,46	6.622	60	474.087,768 527.404,46	61	474.089,962 527.402,243	3.119
61	474.089,962 527.402,243	62	474.092,374 527.399,807	3.428	62	474.092,374 527.399,807	63	474.093,022 527.399,152	0.921	63	474.093,022 527.399,152	64	474.098,037 527.392,65	8.211

Punct început	X / Y	Punct sfârșit	X / Y	Lungime segment	Punct început	X / Y	Punct sfârșit	X / Y	Lungime segment	Punct început	X / Y	Punct sfârșit	X / Y	Lungime segment
64	474.098,037 527.392,65	65	474.101,692 527.385,206	8.293	65	474.101,692 527.385,206	66	474.106,146 527.371,851	14.078	66	474.106,146 527.371,851	67	474.110,202 527.375,116	5.207
67	474.110,202 527.375,116	68	474.116,52 527.369,659	8.348	68	474.116,52 527.369,659	69	474.119,789 527.366,835	4.32	69	474.119,789 527.366,835	70	474.236,929 527.265,664	154.782
70	474.236,929 527.265,664	71	474.270,883 527.240,802	42.083	71	474.270,883 527.240,802	72	474.277,743 527.235,779	8.502	72	474.277,743 527.235,779	73	474.281,848 527.232,774	5.087
73	474.281,848 527.232,774	74	474.286,099 527.228,198	6.246	74	474.286,099 527.228,198	75	474.289,146 527.224,919	4.476	75	474.289,146 527.224,919	76	474.325,754 527.185,518	53.783
76	474.325,754 527.185,518	77	474.369,407 527.128,943	71.458	77	474.369,407 527.128,943	78	474.390,027 527.094,343	40.278	78	474.390,027 527.094,343	79	474.394,515 527.086,813	8.766
79	474.394,515 527.086,813	80	474.395,37 527.086,241	1.029	80	474.395,37 527.086,241	81	474.401,931 527.081,86	7.889	81	474.401,931 527.081,86	82	474.406,114 527.079,066	5.03
82	474.406,114 527.079,066	83	474.412,851 527.080,876	6.976	83	474.412,851 527.080,876	84	474.432,562 527.100,58	27.871	84	474.432,562 527.100,58	85	474.466,149 527.124,723	41.364
85	474.466,149 527.124,723	86	474.435,696 527.069,861	62.747	86	474.435,696 527.069,861	87	474.434,288 527.067,323	2.902	87	474.434,288 527.067,323	88	474.431,527 527.057,726	9.986
88	474.431,527 527.057,726	89	474.406,998 526.972,462	88.722	89	474.406,998 526.972,462	90	474.402,97 526.951,252	21.589	90	474.402,97 526.951,252	91	474.395,609 526.912,498	39.447
91	474.395,609 526.912,498	92	474.392,553 526.899,887	12.976	92	474.392,553 526.899,887	93	474.393,295 526.900,311	0.855	93	474.393,295 526.900,311	94	474.397,088 526.899,931	3.812
94	474.397,088 526.899,931	95	474.400,726 526.900,537	3.688	95	474.400,726 526.900,537	96	474.400,882 526.900,563	0.158	96	474.400,882 526.900,563	97	474.406,955 526.902,586	6.401
97	474.406,955 526.902,586	98	474.414,796 526.907,009	9.002	98	474.414,796 526.907,009	99	474.421,118 526.911,813	7.94	99	474.421,118 526.911,813	100	474.435,677 526.928,194	21.916
100	474.435,677 526.928,194	101	474.447,312 526.942,858	18.719	101	474.447,312 526.942,858	102	474.457,305 526.957,141	17.432	102	474.457,305 526.957,141	103	474.463,122 526.969,906	14.028
103	474.463,122 526.969,906	104	474.472,87 526.984,888	17.874	104	474.472,87 526.984,888	105	474.479,952 526.993,864	11.433	105	474.479,952 526.993,864	106	474.488,299 527.002,711	12.163
106	474.488,299 527.002,711	107	474.497,406 527.012,318	13.238	107	474.497,406 527.012,318	108	474.502,719 527.020,028	9.363	108	474.502,719 527.020,028	109	474.505,502 527.029,255	9.638
109	474.505,502 527.029,255	110	474.509,561 527.042,61	13.958	110	474.509,561 527.042,61	111	474.513,355 527.050,953	9.165	111	474.513,355 527.050,953	112	474.517,908 527.058,915	9.172
112	474.517,908 527.058,915	113	474.524,99 527.065,235	9.492	113	474.524,99 527.065,235	114	474.532,201 527.068,269	7.823	114	474.532,201 527.068,269	115	474.537,133 527.070,292	5.331
115	474.537,133 527.070,292	116	474.541,559 527.070,039	4.433	116	474.541,559 527.070,039	117	474.546,367 527.068,774	4.972	117	474.546,367 527.068,774	118	474.550,033 527.069,281	3.701
118	474.550,033 527.069,281	119	474.552,689 527.069,154	2.659	119	474.552,689 527.069,154	120	474.556,737 527.074,336	6.576	120	474.556,737 527.074,336	121	474.559,392 527.080,909	7.089
121	474.559,392 527.080,909	122	474.565,211 527.085,586	7.466	122	474.565,211 527.085,586	123	474.571,914 527.089,757	7.895	123	474.571,914 527.089,757	124	474.574,569 527.094,182	5.16
124	474.574,569 527.094,182	125	474.577,815 527.098,426	5.343	125	474.577,815 527.098,426	126	474.586,162 527.103,481	9.758	126	474.586,162 527.103,481	127	474.590,461 527.107,526	5.903
127	474.590,461 527.107,526	128	474.595,774 527.110,559	6.118	128	474.595,774 527.110,559	129	474.601,087 527.111,824	5.462	129	474.601,087 527.111,824	130	474.606,776 527.115,111	6.57
130	474.606,776 527.115,111	131	474.611,963 527.118,902	6.425	131	474.611,963 527.118,902	132	474.614,745 527.122,947	4.909	132	474.614,745 527.122,947	133	474.622,081 527.126,233	8.038
133	474.622,081 527.126,233	134	474.624,99 527.128,635	3.773	134	474.624,99 527.128,635	135	474.628,532 527.133,059	5.667	135	474.628,532 527.133,059	136	474.633,213 527.136,22	5.648
136	474.633,213 527.136,22	137	474.643,709 527.145,194	13.809	137	474.643,709 527.145,194	138	474.650,158 527.151,134	8.768	138	474.650,158 527.151,134	139	474.658,898 527.161,321	13.422
139	474.658,898 527.161,321	140	474.664,211 527.171,433	11.423	140	474.664,211 527.171,433	141	474.669,27 527.180,029	9.974	141	474.669,27 527.180,029	142	474.674,581 527.189,129	10.536
142	474.674,581 527.189,129	143	474.679,767 527.194,818	7.698	143	474.679,767 527.194,818	144	474.684,574 527.200,0	7.068	144	474.684,574 527.200,0	145	474.686,976 527.205,941	6.408
145	474.686,976 527.205,941	146	474.688,114 527.211,503	5.677	146	474.688,114 527.211,503	147	474.689,911 527.215,099	4.02	147	474.689,911 527.215,099	148	474.693,707 527.217,122	4.301
148	474.693,707 527.217,122	149	474.695,73 527.220,914	4.298	149	474.695,73 527.220,914	150	474.699,145 527.238,104	17.526	150	474.699,145 527.238,104	151	474.702,433 527.248,216	10.633
151	474.702,433 527.248,216	152	474.705,215 527.256,306	8.555	152	474.705,215 527.256,306	153	474.708,757 527.261,362	6.173	153	474.708,757 527.261,362	154	474.713,849 527.268,889	9.088
154	474.713,849 527.268,889	155	474.718,784 527.277,357	9.801	155	474.718,784 527.277,357	156	474.721,818 527.283,425	6.784	156	474.721,818 527.283,425	157	474.723,461 527.290,25	7.02
157	474.723,461 527.290,25	158	474.726,244 527.292,019	3.298	158	474.726,244 527.292,019	159	474.730,419 527.295,053	5.161	159	474.730,419 527.295,053	160	474.733,455 527.300,489	6.226
160	474.733,455 527.300,489	161	474.736,362 527.307,567	7.652	161	474.736,362 527.307,567	162	474.741,169 527.313,128	7.351	162	474.741,169 527.313,128	163	474.743,952 527.318,817	6.333

Punct început	X / Y	Punct sfârșit	X / Y	Lungime segment	Punct început	X / Y	Punct sfârșit	X / Y	Lungime segment	Punct început	X / Y	Punct sfârșit	X / Y	Lungime segment
163	474.743,952 527.318,817	164	474.747,376 527.326,465	8.379	164	474.747,376 527.326,465	165	474.749,907 527.333,796	7.756	165	474.749,907 527.333,796	166	474.751,551 527.335,692	2.509
166	474.751,551 527.335,692	167	474.753,701 527.336,45	2.28	167	474.753,701 527.336,45	168	474.758,002 527.335,945	4.331	168	474.758,002 527.335,945	169	474.760,658 527.337,335	2.998
169	474.760,658 527.337,335	170	474.763,186 527.340,748	4.247	170	474.763,186 527.340,748	171	474.763,819 527.344,161	3.471	171	474.763,819 527.344,161	172	474.765,968 527.349,218	5.495
172	474.765,968 527.349,218	173	474.768,499 527.351,619	3.489	173	474.768,499 527.351,619	174	474.772,674 527.355,664	5.813	174	474.772,674 527.355,664	175	474.777,606 527.360,214	6.71
175	474.777,606 527.360,214	176	474.781,654 527.365,65	6.778	176	474.781,654 527.365,65	177	474.786,459 527.370,958	7.16	177	474.786,459 527.370,958	178	474.789,775 527.377,102	6.982
178	474.789,775 527.377,102	179	474.792,052 527.383,169	6.48	179	474.792,052 527.383,169	180	474.794,961 527.389,489	6.957	180	474.794,961 527.389,489	181	474.797,743 527.397,326	8.316
181	474.797,743 527.397,326	182	474.800,653 527.403,519	6.843	182	474.800,653 527.403,519	183	474.803,054 527.409,081	6.058	183	474.803,054 527.409,081	184	474.806,342 527.416,159	7.804
184	474.806,342 527.416,159	185	474.810,517 527.425,766	10.475	185	474.810,517 527.425,766	186	474.815,322 527.433,729	9.3	186	474.815,322 527.433,729	187	474.818,88 527.444,164	11.025
187	474.818,88 527.444,164	188	474.823,307 527.453,518	10.349	188	474.823,307 527.453,518	189	474.827,227 527.461,734	9.103	189	474.827,227 527.461,734	190	474.832,665 527.471,341	11.039
190	474.832,665 527.471,341	191	474.837,218 527.476,396	6.803	191	474.837,218 527.476,396	192	474.840,633 527.479,557	4.653	192	474.840,633 527.479,557	193	474.843,543 527.481,453	3.473
193	474.843,543 527.481,453	194	474.845,82 527.485,75	4.863	194	474.845,82 527.485,75	195	474.848,348 527.490,174	5.095	195	474.848,348 527.490,174	196	474.852,68 527.494,539	6.15
196	474.852,68 527.494,539	197	474.856,474 527.497,825	5.019	197	474.856,474 527.497,825	198	474.859,256 527.500,985	4.21	198	474.859,256 527.500,985	199	474.861,66 527.506,674	6.176
199	474.861,66 527.506,674	200	474.863,81 527.514,131	7.761	200	474.863,81 527.514,131	201	474.866,213 527.522,599	8.802	201	474.866,213 527.522,599	202	474.868,869 527.531,195	8.997
202	474.868,869 527.531,195	203	474.870,513 527.539,284	8.254	203	474.870,513 527.539,284	204	474.872,032 527.547,088	7.95	204	474.872,032 527.547,088	205	474.872,415 527.549,059	2.008
205	474.872,415 527.549,059	206	474.872,781 527.551,032	2.007	206	474.872,781 527.551,032	207	474.873,681 527.555,884	4.935	207	474.873,681 527.555,884	208	474.875,452 527.564,984	9.271
208	474.875,452 527.564,984	209	474.876,209 527.573,707	8.756	209	474.876,209 527.573,707	210	474.876,966 527.582,105	8.432	210	474.876,966 527.582,105	211	474.875,576 527.588,172	6.224
211	474.875,576 527.588,172	212	474.873,3 527.591,965	4.423	212	474.873,3 527.591,965	213	474.868,873 527.599,169	8.456	213	474.868,873 527.599,169	214	474.865,021 527.604,656	6.704
214	474.865,021 527.604,656	215	474.862,927 527.607,638	3.644	215	474.862,927 527.607,638	216	474.858,628 527.615,475	8.939	216	474.858,628 527.615,475	217	474.853,804 527.624,645	10.361
217	474.853,804 527.624,645	218	474.849,505 527.632,735	9.161	218	474.849,505 527.632,735	219	474.846,469 527.639,181	7.125	219	474.846,469 527.639,181	220	474.843,686 527.645,881	7.255
220	474.843,686 527.645,881	221	474.842,296 527.652,327	6.594	221	474.842,296 527.652,327	222	474.842,423 527.656,625	4.3	222	474.842,423 527.656,625	223	474.844,446 527.662,186	5.918
223	474.844,446 527.662,186	224	474.847,482 527.664,967	4.117	224	474.847,482 527.664,967	225	474.851,528 527.667,621	4.839	225	474.851,528 527.667,621	226	474.855,575 527.669,897	4.643
226	474.855,575 527.669,897	227	474.860,002 527.672,172	4.977	227	474.860,002 527.672,172	228	474.864,809 527.672,93	4.866	228	474.864,809 527.672,93	229	474.868,474 527.674,72	4.079
229	474.868,474 527.674,72	230	474.870,75 527.677,374	3.496	230	474.870,75 527.677,374	231	474.870,117 527.680,788	3.472	231	474.870,117 527.680,788	232	474.868,474 527.683,694	3.338
232	474.868,474 527.683,694	233	474.865,564 527.684,832	3.125	233	474.865,564 527.684,832	234	474.860,884 527.686,223	4.882	234	474.860,884 527.686,223	235	474.856,457 527.685,717	4.456
235	474.856,457 527.685,717	236	474.853,296 527.684,705	3.319	236	474.853,296 527.684,705	237	474.850,387 527.682,178	3.853	237	474.850,387 527.682,178	238	474.847,605 527.679,397	3.934
238	474.847,605 527.679,397	239	474.844,568 527.677,501	3.58	239	474.844,568 527.677,501	240	474.842,164 527.676,869	2.486	240	474.842,164 527.676,869	241	474.839,382 527.677,88	2.96
241	474.839,382 527.677,88	242	474.837,359 527.680,535	3.338	242	474.837,359 527.680,535	243	474.835,716 527.682,809	2.805	243	474.835,716 527.682,809	244	474.833,818 527.685,97	3.687
244	474.833,818 527.685,97	245	474.833,806 527.691,171	5.201	245	474.833,806 527.691,171	246	474.833,3 527.697,112	5.963	246	474.833,3 527.697,112	247	474.833,046 527.699,767	2.667
247	474.833,046 527.699,767	248	474.830,642 527.702,168	3.398	248	474.830,642 527.702,168	249	474.827,608 527.704,317	3.718	249	474.827,608 527.704,317	250	474.825,964 527.708,235	4.249
250	474.825,964 527.708,235	251	474.824,445 527.712,533	4.559	251	474.824,445 527.712,533	252	474.823,918 527.719,275	6.763	252	474.823,918 527.719,275	253	474.822,02 527.724,583	5.637
253	474.822,02 527.724,583	254	474.818,984 527.728,882	5.263	254	474.818,984 527.728,882	255	474.815,823 527.731,409	4.047	255	474.815,823 527.731,409	256	474.811,648 527.735,075	5.556
256	474.811,648 527.735,075	257	474.805,578 527.738,867	7.157	257	474.805,578 527.738,867	258	474.803,411 527.740,194	2.541	258	474.803,411 527.740,194	259	474.802,415 527.739,834	1.059
259	474.802,415 527.739,834	260	474.801,598 527.739,604	0.849	260	474.801,598 527.739,604	261	474.798,288 527.744,347	5.784	261	474.798,288 527.744,347	262	474.597,817 527.179,012	599.827

Punct început	X / Y	Punct sfârșit	X / Y	Lungime segment	Punct început	X / Y	Punct sfârșit	X / Y	Lungime segment	Punct început	X / Y	Punct sfârșit	X / Y	Lungime segment
262	474.597,817 527.179,012	263	474.601,826 527.177,23	4.387	263	474.601,826 527.177,23	264	474.600,93 527.175,198	2.221	264	474.600,93 527.175,198	265	474.596,914 527.177,013	4.407
265	474.596,914 527.177,013	266	474.597,817 527.179,012	2.193	266	474.597,817 527.179,012	267	474.556,654 527.137,215	58.663	267	474.556,654 527.137,215	268	474.560,65 527.135,745	4.258
268	474.560,65 527.135,745	269	474.559,84 527.133,559	2.331	269	474.559,84 527.133,559	270	474.555,888 527.135,028	4.216	270	474.555,888 527.135,028	1	474.556,654 527.137,215	2.317

** Lungimile segmentelor sunt determinate în planul de proiecție Stereo 70 și sunt rotunjite la 1 milimetru.

*** Distanța dintre puncte este formată din segmente cumulate ce sunt mai mici decât valoarea 1 milimetru.

Neutilizabil în Circuitul Civil

**DATE DESPRE IMOBILUL NR. 2945**

Oficiul de Cadastru și Publicitate Imobiliară SIBIU
Biroul de Cadastru și Publicitate Imobiliară Medias

A. Partea I. Descrierea imobilului

TEREN Extravilan

Adresa: Jud. Sibiu

Nr. Crt	Nr cadastral Nr. topografic	Suprafața* (mp)	Observații / Referințe
A1		137.300	Sector cadastral:15 Teren neimprejmuit;

B. Partea II. Proprietari și acte

Inscrieri privitoare la dreptul de proprietate și alte drepturi reale	Referințe
/	
Act Normativ nr. 1705, din 29/11/2006 emis de GUVERNUL ROMÂNIEI;	
B1	A1
Intabulare, drept de PROPRIETATE, dobândit prin Lege, cota actuala 1/1, cota initiala 1/1 1) STATUL ROMÂN, CIF:9999999999999	
Act Normativ nr. 268, din 28/05/2001 emis de PARLAMENTUL ROMÂNIEI;	
B2	A1
Intabulare, drept de ADMINISTRARE, dobândit prin Lege, cota actuala 1/1, cota initiala 1/1 1) AGENȚIA DOMENIILOR STATULUI, CIF:12708834	

C. Partea III. SARCINI .

Inscrieri privind dezmembramintele dreptului de proprietate, drepturi reale de garanție și sarcini	Referințe
NU SUNT	

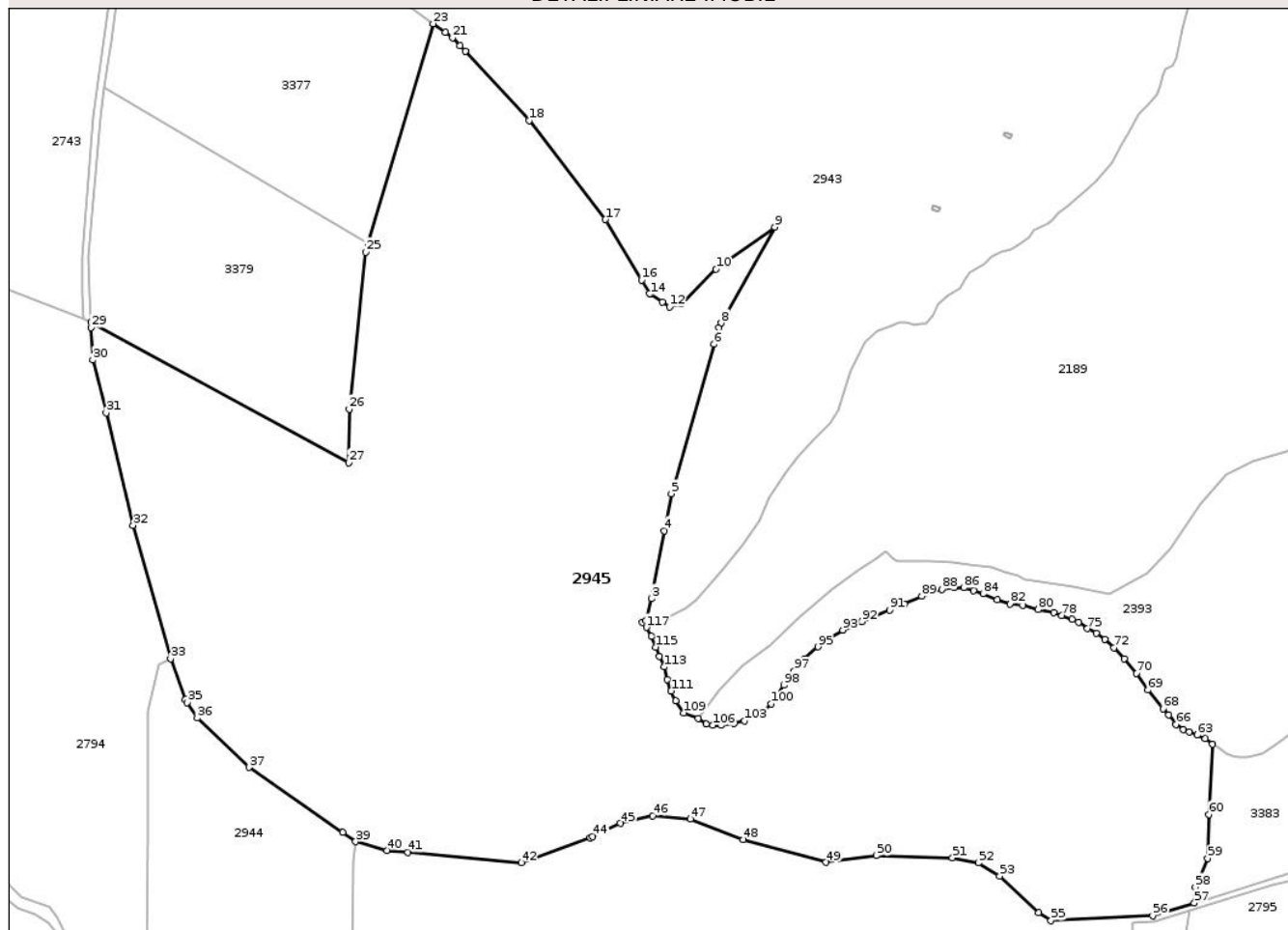
Anexa Nr. 1 La Partea I

Teren

Nr cadastral	Suprafața (mp)*	Observații / Referințe
	137.300	

* Suprafața este determinată în planul de proiecție Stereo 70.

DETALII LINIARE IMOBIL



Date referitoare la teren

Crt	Categorie folosință	Intravilan	Suprafața (mp)	Tarla	Parcelă	Nr. topo	Observații / Referințe
1	faneata	NU	800	11	273	-	
2	faneata	NU	3.700	11	270/1	-	
3	arabil	NU	45.900	11	270/2	-	
4	arabil	NU	1.600	11	270/3	-	
5	arabil	NU	7.500	11	266/1	-	
6	vie	NU	1.000	11	266/2	-	
7	padure	NU	53.000	11	265	-	
8	arabil	NU	23.800	11	272/2	-	

Lungime Segmente

1) Valorile lungimilor segmentelor sunt obținute din proiecție în plan.

Punct început	X / Y	Punct sfârșit	X / Y	Lungime segment	Punct început	X / Y	Punct sfârșit	X / Y	Lungime segment	Punct început	X / Y	Punct sfârșit	X / Y	Lungime segment

Punct început	X / Y	Punct sfârșit	X / Y	Lungime segment	Punct început	X / Y	Punct sfârșit	X / Y	Lungime segment	Punct început	X / Y	Punct sfârșit	X / Y	Lungime segment
1	474.390,639 526.898,793	2	474.392,553 526.899,887	2.205	2	474.392,553 526.899,887	3	474.395,609 526.912,498	12.976	3	474.395,609 526.912,498	4	474.402,97 526.951,252	39.447
4	474.402,97 526.951,252	5	474.406,998 526.972,462	21.589	5	474.406,998 526.972,462	6	474.431,527 527.057,726	88.722	6	474.431,527 527.057,726	7	474.434,288 527.067,323	9.986
7	474.434,288 527.067,323	8	474.435,696 527.069,861	2.902	8	474.435,696 527.069,861	9	474.466,149 527.124,723	62.747	9	474.466,149 527.124,723	10	474.432,562 527.100,58	41.364
10	474.432,562 527.100,58	11	474.412,851 527.080,876	27.871	11	474.412,851 527.080,876	12	474.406,114 527.079,066	6.976	12	474.406,114 527.079,066	13	474.401,931 527.081,86	5.03
13	474.401,931 527.081,86	14	474.395,37 527.086,241	7.889	14	474.395,37 527.086,241	15	474.394,515 527.086,813	1.029	15	474.394,515 527.086,813	16	474.390,027 527.094,343	8.766
16	474.390,027 527.094,343	17	474.369,407 527.128,943	40.278	17	474.369,407 527.128,943	18	474.325,754 527.185,518	71.458	18	474.325,754 527.185,518	19	474.289,146 527.224,919	53.783
19	474.289,146 527.224,919	20	474.286,099 527.228,198	4.476	20	474.286,099 527.228,198	21	474.281,848 527.232,774	6.246	21	474.281,848 527.232,774	22	474.277,743 527.235,779	5.087
22	474.277,743 527.235,779	23	474.270,883 527.240,802	8.502	23	474.270,883 527.240,802	24	474.233,733 527.115,69	130.511	24	474.233,733 527.115,69	25	474.232,14 527.110,325	5.597
25	474.232,14 527.110,325	26	474.222,859 527.020,713	90.091	26	474.222,859 527.020,713	27	474.222,438 526.990,191	30.525	27	474.222,438 526.990,191	28	474.075,091 527.070,318	167.724
28	474.075,091 527.070,318	29	474.075,244 527.067,326	2.996	29	474.075,244 527.067,326	30	474.076,192 527.048,739	18.611	30	474.076,192 527.048,739	31	474.083,778 527.018,519	31.158
31	474.083,778 527.018,519	32	474.099,232 526.954,336	66.017	32	474.099,232 526.954,336	33	474.120,672 526.878,104	79.19	33	474.120,672 526.878,104	34	474.129,15 526.854,823	24.777
34	474.129,15 526.854,823	35	474.130,253 526.853,086	2.058	35	474.130,253 526.853,086	36	474.135,859 526.844,265	10.452	36	474.135,859 526.844,265	37	474.165,701 526.816,077	41.05
37	474.165,701 526.816,077	38	474.219,082 526.778,818	65.098	38	474.219,082 526.778,818	39	474.226,509 526.773,635	9.057	39	474.226,509 526.773,635	40	474.244,342 526.768,667	18.512
40	474.244,342 526.768,667	41	474.256,439 526.767,544	12.149	41	474.256,439 526.767,544	42	474.321,417 526.761,508	65.258	42	474.321,417 526.761,508	43	474.360,654 526.775,997	41.827
43	474.360,654 526.775,997	44	474.361,987 526.776,617	1.47	44	474.361,987 526.776,617	45	474.377,979 526.784,051	17.635	45	474.377,979 526.784,051	46	474.396,456 526.788,49	19.003
46	474.396,456 526.788,49	47	474.417,97 526.786,538	21.602	47	474.417,97 526.786,538	48	474.448,2 526.774,711	32.461	48	474.448,2 526.774,711	49	474.495,465 526.761,766	49.006
49	474.495,465 526.761,766	50	474.524,295 526.765,671	29.093	50	474.524,295 526.765,671	51	474.567,795 526.764,467	43.517	51	474.567,795 526.764,467	52	474.582,596 526.761,511	15.093
52	474.582,596 526.761,511	53	474.594,892 526.754,007	14.405	53	474.594,892 526.754,007	54	474.617,066 526.733,02	30.531	54	474.617,066 526.733,02	55	474.624,113 526.728,468	8.389
55	474.624,113 526.728,468	56	474.682,283 526.731,439	58.246	56	474.682,283 526.731,439	57	474.706,212 526.738,632	24.987	57	474.706,212 526.738,632	58	474.706,662 526.747,709	9.088
58	474.706,662 526.747,709	59	474.713,738 526.764,022	17.782	59	474.713,738 526.764,022	60	474.714,57 526.789,196	25.188	60	474.714,57 526.789,196	61	474.716,62 526.829,391	40.247
61	474.716,62 526.829,391	62	474.712,475 526.832,527	5.198	62	474.712,475 526.832,527	63	474.707,769 526.834,542	5.119	63	474.707,769 526.834,542	64	474.703,402 526.836,446	4.764
64	474.703,402 526.836,446	65	474.699,815 526.837,677	3.792	65	474.699,815 526.837,677	66	474.695,784 526.840,589	4.973	66	474.695,784 526.840,589	67	474.691,527 526.845,962	6.855
67	474.691,527 526.845,962	68	474.688,276 526.849,546	4.839	68	474.688,276 526.849,546	69	474.679,593 526.860,245	13.779	69	474.679,593 526.860,245	70	474.673,095 526.869,874	11.616
70	474.673,095 526.869,874	71	474.666,036 526.878,159	10.884	71	474.666,036 526.878,159	72	474.660,21 526.884,429	8.559	72	474.660,21 526.884,429	73	474.655,058 526.889,355	7.128
73	474.655,058 526.889,355	74	474.650,017 526.892,714	6.058	74	474.650,017 526.892,714	75	474.645,087 526.895,289	5.562	75	474.645,087 526.895,289	76	474.640,045 526.898,984	6.251
76	474.640,045 526.898,984	77	474.636,348 526.900,664	4.061	77	474.636,348 526.900,664	78	474.630,411 526.902,902	6.345	78	474.630,411 526.902,902	79	474.625,705 526.904,359	4.926
79	474.625,705 526.904,359	80	474.616,855 526.906,15	9.029	80	474.616,855 526.906,15	81	474.608,228 526.908,501	8.942	81	474.608,228 526.908,501	82	474.600,723 526.909,397	7.558
82	474.600,723 526.909,397	83	474.593,385 526.911,747	7.705	83	474.593,385 526.911,747	84	474.585,32 526.915,217	8.78	84	474.585,32 526.915,217	85	474.579,941 526.917,008	5.669
85	474.579,941 526.917,008	86	474.574,228 526.918,576	5.924	86	474.574,228 526.918,576	87	474.568,626 526.918,576	5.602	87	474.568,626 526.918,576	88	474.561,68 526.917,679	7.004
88	474.561,68 526.917,679	89	474.550,252 526.913,761	12.081	89	474.550,252 526.913,761	90	474.540,282 526.909,395	10.884	90	474.540,282 526.909,395	91	474.531,992 526.905,812	9.031
91	474.531,992 526.905,812	92	474.516,083 526.899,318	17.183	92	474.516,083 526.899,318	93	474.505,022 526.894,507	12.062	93	474.505,022 526.894,507	94	474.497,674 526.890,151	8.542
94	474.497,674 526.890,151	95	474.490,889 526.884,923	8.566	95	474.490,889 526.884,923	96	474.483,353 526.878,016	10.222	96	474.483,353 526.878,016	97	474.477,377 526.871,108	9.134
97	474.477,377 526.871,108	98	474.471,304 526.862,985	10.142	98	474.471,304 526.862,985	99	474.467,256 526.856,7	7.476	99	474.467,256 526.856,7	100	474.464,145 526.852,281	5.404

Punct început	X / Y	Punct sfârșit	X / Y	Lungime segment	Punct început	X / Y	Punct sfârșit	X / Y	Lungime segment	Punct început	X / Y	Punct sfârșit	X / Y	Lungime segment
100	474.464,145 526.852,281	101	474.460,034 526.848,424	5.637	101	474.460,034 526.848,424	102	474.454,681 526.845,25	6.223	102	474.454,681 526.845,25	103	474.448,951 526.842,635	6.299
103	474.448,951 526.842,635	104	474.442,973 526.841,267	6.133	104	474.442,973 526.841,267	105	474.435,75 526.840,022	7.33	105	474.435,75 526.840,022	106	474.430,707 526.840,146	5.045
106	474.430,707 526.840,146	107	474.427,095 526.840,831	3.676	107	474.427,095 526.840,831	108	474.422,409 526.844,107	5.718	108	474.422,409 526.844,107	109	474.414,164 526.847,222	8.814
109	474.414,164 526.847,222	110	474.409,483 526.854,048	8.277	110	474.409,483 526.854,048	111	474.406,955 526.859,736	6.224	111	474.406,955 526.859,736	112	474.404,803 526.866,183	6.797
112	474.404,803 526.866,183	113	474.402,907 526.873,387	7.449	113	474.402,907 526.873,387	114	474.400,249 526.879,454	6.624	114	474.400,249 526.879,454	115	474.398,1 526.884,763	5.727
115	474.398,1 526.884,763	116	474.395,571 526.891,084	6.808	116	474.395,571 526.891,084	117	474.392,789 526.896,013	5.66	117	474.392,789 526.896,013	1	474.390,639 526.898,793	3.514

** Lungimile segmentelor sunt determinate în planul de proiecție Stereo 70 și sunt rotunjite la 1 milimetru.

*** Distanța dintre puncte este formată din segmente cumulate ce sunt mai mici decât valoarea 1 milimetru.

Neutilizabil în Cămin Civil

**DATE DESPRE IMOBILUL NR. 2947**

Oficiul de Cadastru și Publicitate Imobiliară SIBIU
Biroul de Cadastru și Publicitate Imobiliară Medias

A. Partea I. Descrierea imobilului

TEREN Extravilan

Adresa: Jud. Sibiu

Nr. Crt	Nr cadastral Nr. topografic	Suprafața* (mp)	Observații / Referințe
A1		2.000	Sector cadastral:24 Teren neimprejmut;

B. Partea II. Proprietari și acte

Inscrieri privitoare la dreptul de proprietate și alte drepturi reale	Referințe
/	
Act Administrativ nr. 421/31, din 20/01/1993 emis de CJSDPAT SIBIU;	
B1	A1
Intabulare, drept de PROPRIETATE Legea 18/1991, dobandit prin Constituire, cota actuala 1/1, cota initiala 1/1 1) GIURGIU RAFILA	

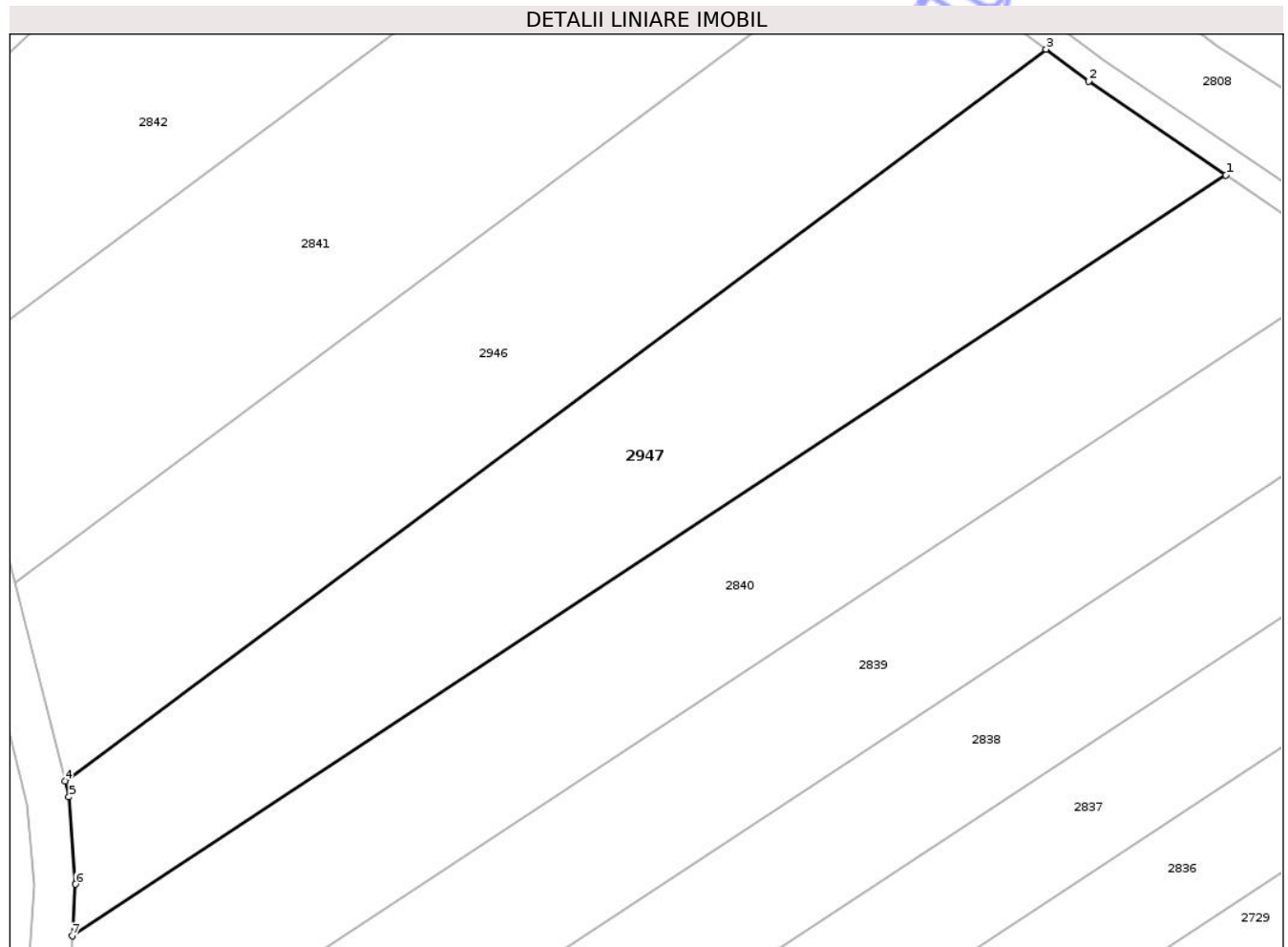
C. Partea III. SARCINI .

Inscrieri privind dezmembramintele dreptului de proprietate, drepturi reale de garanție și sarcini	Referințe
NU SUNT	

Teren

Nr cadastral	Suprafața (mp)*	Observații / Referințe
	2.000	

* Suprafața este determinată în planul de proiecție Stereo 70.



Date referitoare la teren

Crt	Categorie folosință	Intra vilan	Suprafața (mp)	Tarla	Parcelă	Nr. topo	Observații / Referințe
1	arabil	NU	2.000	16	343/37	-	

Lungime Segmente

1) Valorile lungimilor segmentelor sunt obținute din proiecție în plan.

Punct început	X / Y	Punct sfârșit	X / Y	Lungime segment (** (m)
1	473.418,638 528.285,445	2	473.405,496 528.294,413	15.91
2	473.405,496 528.294,413	3	473.401,44 528.297,48	5.085
3	473.401,44 528.297,48	4	473.307,638 528.227,597	116.972
4	473.307,638 528.227,597	5	473.308,031 528.226,055	1.591
5	473.308,031 528.226,055	6	473.308,655 528.217,731	8.347

Punct început	X / Y	Punct sfârșit	X / Y	Lungime segment (** (m)
6	473.308,655 528.217,731	7	473.308,331 528.212,79	4.952
7	473.308,331 528.212,79	1	473.418,638 528.285,445	132.085

** Lungimile segmentelor sunt determinate în planul de proiecție Stereo 70 și sunt rotunjite la 1 milimetru.

*** Distanța dintre puncte este formată din segmente cumulate ce sunt mai mici decât valoarea 1 milimetru.

Neutilizabil în Circuitul Civil

**DATE DESPRE IMOBILUL NR. 2948**

Oficiul de Cadastru și Publicitate Imobiliară SIBIU
Biroul de Cadastru și Publicitate Imobiliară Medias

A. Partea I. Descrierea imobilului

TEREN Extravilan

Adresa: Jud. Sibiu

Nr. Crt	Nr cadastral Nr. topografic	Suprafața* (mp)	Observații / Referințe
A1		10.755	Sector cadastral:20 Teren neimprejmuit;

B. Partea II. Proprietari și acte

Inscrieri privitoare la dreptul de proprietate și alte drepturi reale	Referințe
/	
Act Administrativ nr. 5466, din 15/12/2025 emis de PRIMĂRIA COMUNIE HOGHILAG;	
B1	Inscrierea posesiei, drept de PROPRIETATE, dobandit prin Lege, cota actuala 1/1, cota initiala 1/1
	1) NEIDENTIFICAT NEIDENTIFICAT
Act Normativ nr. 7, din 13/03/1996 emis de PARLAMENTUL ROMÂNIEI;	
B2	se notează mențiunea de proprietar neidentificat, rezerva comisiei locale de fond funciar

C. Partea III. SARCINI .


Inscrieri privind dezmembramentele dreptului de proprietate, drepturi reale de garanție și sarcini	Referințe
NU SUNT	

Anexa Nr. 1 La Partea I

Teren

Nr cadastral	Suprafața (mp)*	Observații / Referințe
	10.755	

* Suprafața este determinată în planul de proiecție Stereo 70.



Date referitoare la teren

Crt	Categorie folosință	Intra vilan	Suprafața (mp)	Tarla	Parcelă	Nr. topo	Observații / Referințe
1	arabil	NU	10.755	13	304/18/1	-	

Lungime Segmente

1) Valorile lungimilor segmentelor sunt obținute din proiecție în plan.

Punct început	X / Y	Punct sfârșit	X / Y	Lungime segment (** (m)
1	474.625,378 525.467,786	2	474.626,348 525.489,043	21.279
2	474.626,348 525.489,043	3	474.622,374 525.489,702	4.028
3	474.622,374 525.489,702	4	474.296,057 525.543,8	330.771
4	474.296,057 525.543,8	5	474.315,43 525.502,312	45.788
5	474.315,43 525.502,312	6	474.363,007 525.494,727	48.178

Punct început	X / Y	Punct sfârșit	X / Y	Lungime segment (** (m)
6	474.363,007 525.494,727	7	474.395,538 525.485,924	33.701
7	474.395,538 525.485,924	8	474.423,732 525.481,319	28.568
8	474.423,732 525.481,319	9	474.459,11 525.480,235	35.395
9	474.459,11 525.480,235	10	474.497,591 525.478,467	38.522
10	474.497,591 525.478,467	11	474.510,604 525.480,251	13.135
11	474.510,604 525.480,251	12	474.519,45 525.480,421	8.848
12	474.519,45 525.480,421	13	474.537,907 525.480,081	18.46
13	474.537,907 525.480,081	14	474.548,725 525.478,122	10.994
14	474.548,725 525.478,122	15	474.567,652 525.471,727	19.978
15	474.567,652 525.471,727	16	474.599,893 525.464,243	33.098
16	474.599,893 525.464,243	17	474.620,034 525.464,77	20.148
17	474.620,034 525.464,77	1	474.625,378 525.467,786	6.136

** Lungimile segmentelor sunt determinate în planul de proiecție Stereo 70 și sunt rotunjite la 1 milimetru.

*** Distanța dintre puncte este formată din segmente cumulate ce sunt mai mici decât valoarea 1 milimetru.



DATE DESPRE IMOBILUL NR. 2950

Oficiul de Cadastru și Publicitate Imobiliară SIBIU
Biroul de Cadastru și Publicitate Imobiliară Medias

A. Partea I. Descrierea imobilului

TEREN Extravilan

Adresa: Jud. Sibiu

Nr. Crt	Nr cadastral Nr. topografic	Suprafața* (mp)	Observații / Referințe
A1	101037	Din acte: 1.615 Masurata: 1.617	Sector cadastral:30 Teren neimprejmuit;

B. Partea II. Proprietari și acte

Inscrieri privitoare la dreptul de proprietate și alte drepturi reale		Referințe
2899 / 13/02/2019		
Act Notarial nr. 1542, din 01/01/2002 emis de BNP AXENTE MIA;		
B2	Intabulare, drept de PROPRIETATEcumparare, dobandit prin Conventie, cota actuala 1/1, cota initiala 1/1 1) SANCU ALINA- MARIA 2) SANCU NICOLAE <i>OBSERVATII: pozitie transcrisa din CF 100063/Hoghilag, inscrisa prin incheierea nr. 780 din 21/01/2009; (provenita din conversia CF 2738N)</i>	A1
Act Administrativ nr. 20797, din 26/10/2018 emis de OCPI SIBIU;		
B3	se noteaza respingerea propunerii de dezmembrare ca urmare a respingerii receptiei documentatiei cadastrale nr. 20797/26.10.2018 <i>OBSERVATII: pozitie transcrisa din CF 100063/Hoghilag, inscrisa prin incheierea nr. 21717 din 07/11/2018;</i>	A1

C. Partea III. SARCINI .

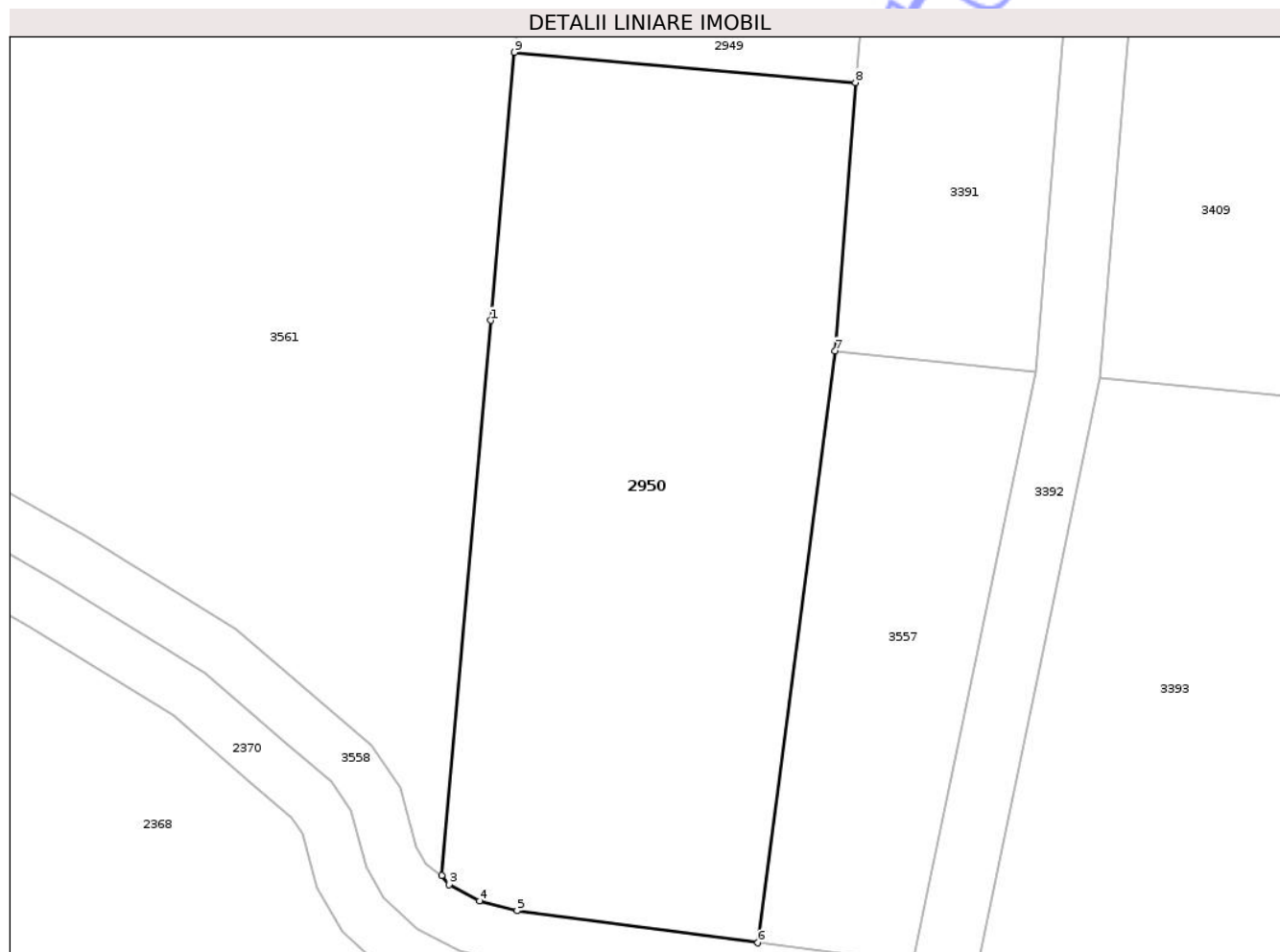
Inscrieri privind dezmembramintele dreptului de proprietate, drepturi reale de garanție și sarcini	Referințe
NU SUNT	

Anexa Nr. 1 La Partea I

Teren

Nr cadastral	Suprafața (mp)*	Observații / Referințe
101037	Din acte: 1.615 Masurata: 1.617	

* Suprafața este determinată în planul de proiecție Stereo 70.



Date referitoare la teren

Crt	Categorie folosință	Intra vilan	Suprafața (mp)	Tarla	Parcelă	Nr. topo	Observații / Referințe
1	curți constructii	NU	519	37	618/3	-	
2	arabil	NU	1.098	37	618/3	-	

Lungime Segmente

1) Valorile lungimilor segmentelor sunt obținute din proiecție în plan.

Punct început	X / Y	Punct sfârșit	X / Y	Lungime segment (** (m)
1	471.795,92 526.986,679	2	471.792,254 526.945,141	41.699
2	471.792,254 526.945,141	3	471.792,794 526.944,444	0.882
3	471.792,794 526.944,444	4	471.795,079 526.943,22	2.592
4	471.795,079 526.943,22	5	471.797,885 526.942,492	2.899

Punct început	X / Y	Punct sfârșit	X / Y	Lungime segment (** (m)
5	471.797,885 526.942,492	6	471.815,917 526.940,092	18.191
6	471.815,917 526.940,092	7	471.821,712 526.984,384	44.669
7	471.821,712 526.984,384	8	471.823,222 527.004,493	20.166
8	471.823,222 527.004,493	9	471.797,691 527.006,747	25.63
9	471.797,691 527.006,747	1	471.795,92 526.986,679	20.146

** Lungimile segmentelor sunt determinate în planul de proiecție Stereo 70 și sunt rotunjite la 1 milimetru.

*** Distanța dintre puncte este formată din segmente cumulate ce sunt mai mici decât valoarea 1 milimetru.

Neutilizabil în Circuitul Civil

**DATE DESPRE IMOBILUL NR. 2944**

Oficiul de Cadastru și Publicitate Imobiliară SIBIU
Biroul de Cadastru și Publicitate Imobiliară Medias

A. Partea I. Descrierea imobilului

TEREN Extravilan

Adresa: Jud. Sibiu

Nr. Crt	Nr cadastral Nr. topografic	Suprafața* (mp)	Observații / Referințe
A1		20.900	Sector cadastral:19 Teren neimprejmut;

B. Partea II. Proprietari și acte

Inscrieri privitoare la dreptul de proprietate și alte drepturi reale	Referințe
/	
Act Administrativ nr. 2002/31, din 13/01/2000 emis de CJSDPAT SIBIU;	
B1	A1
Intabulare, drept de PROPRIETATE Legea 18/1991, dobandit prin Reconstituire, cota actuala 1/1, cota initiala 1/1 1) STOICA MARTIN	

C. Partea III. SARCINI .

Inscrieri privind dezmembramintele dreptului de proprietate, drepturi reale de garanție și sarcini	Referințe
NU SUNT	

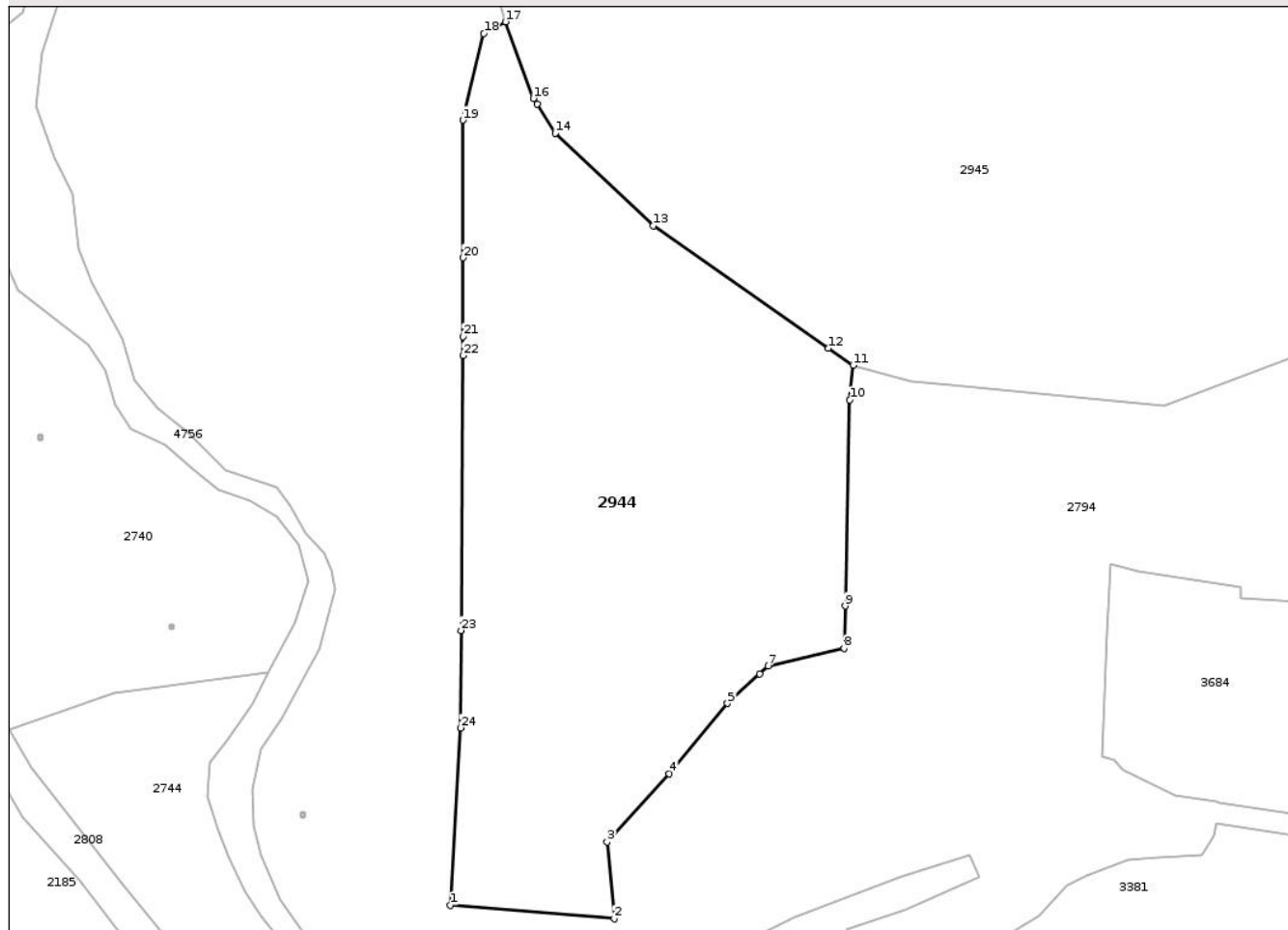
Anexa Nr. 1 La Partea I

Teren

Nr cadastral	Suprafața (mp)*	Observații / Referințe
	20.900	

* Suprafața este determinată în planul de proiecție Stereo 70.

DETALII LINIARE IMOBIL



Date referitoare la teren

Crt	Categorie folosință	Intra vilan	Suprafața (mp)	Tarla	Parcelă	Nr. topo	Observații / Referințe
1	arabil	NU	20.900	12	284	-	

Lungime Segmente

1) Valorile lungimilor segmentelor sunt obținute din proiecție în plan.

Punct început	X / Y	Punct sfârșit	X / Y	Lungime segment (** (m)
1	474.103,947 526.609,406	2	474.153,765 526.605,318	49.985
3	474.151,638 526.628,647	4	474.170,512 526.649,472	28.105
5	474.188,293 526.670,819	6	474.198,055 526.679,76	13.238
7	474.200,719 526.682,2	8	474.223,831 526.687,522	23.717
9	474.224,115 526.700,45	10	474.225,489 526.763,086	62.651

Punct început	X / Y	Punct sfârșit	X / Y	Lungime segment (** (m)
2	474.153,765 526.605,318	3	474.151,638 526.628,647	23.426
4	474.170,512 526.649,472	5	474.188,293 526.670,819	27.782
6	474.198,055 526.679,76	7	474.200,719 526.682,2	3.613
8	474.223,831 526.687,522	9	474.224,115 526.700,45	12.931
10	474.225,489 526.763,086	11	474.226,509 526.773,635	10.598

Punct început	X / Y	Punct sfârșit	X / Y	Lungime segment (** (m)
11	474.226,509 526.773,635	12	474.219,082 526.778,818	9.057
13	474.165,701 526.816,077	14	474.135,859 526.844,265	41.05
15	474.130,253 526.853,086	16	474.129,15 526.854,823	2.058
17	474.120,672 526.878,104	18	474.114,087 526.874,557	7.48
19	474.107,716 526.848,203	20	474.107,796 526.806,334	41.869
21	474.107,822 526.782,315	22	474.107,829 526.776,576	5.739
23	474.107,131 526.693,004	24	474.106,947 526.663,37	29.635

Punct început	X / Y	Punct sfârșit	X / Y	Lungime segment (** (m)
12	474.219,082 526.778,818	13	474.165,701 526.816,077	65.098
14	474.135,859 526.844,265	15	474.130,253 526.853,086	10.452
16	474.129,15 526.854,823	17	474.120,672 526.878,104	24.777
18	474.114,087 526.874,557	19	474.107,716 526.848,203	27.113
20	474.107,796 526.806,334	21	474.107,822 526.782,315	24.019
22	474.107,829 526.776,576	23	474.107,131 526.693,004	83.575
24	474.106,947 526.663,37	1	474.103,947 526.609,406	54.047

** Lungimile segmentelor sunt determinate în planul de proiecție Stereo 70 și sunt rotunjite la 1 milimetru.

*** Distanța dintre puncte este formată din segmente cumulate ce sunt mai mici decât valoarea 1 milimetru.

Neutilizabil în Civil

**DATE DESPRE IMOBILUL NR. 2946**

Oficiul de Cadastru și Publicitate Imobiliară SIBIU
Biroul de Cadastru și Publicitate Imobiliară Medias

A. Partea I. Descrierea imobilului

TEREN Extravilan

Adresa: Jud. Sibiu

Nr. Crt	Nr cadastral Nr. topografic	Suprafața* (mp)	Observații / Referințe
A1		2.000	Sector cadastral:24 Teren neimprejmut;

B. Partea II. Proprietari și acte

Inscrieri privitoare la dreptul de proprietate și alte drepturi reale	Referințe
/	
Act Administrativ nr. 408/31, din 20/01/1993 emis de CJSDPAT SIBIU;	
B1	A1
Intabulare, drept de PROPRIETATE Legea 18/1991, dobandit prin Constituire, cota actuala 1/1, cota initiala 1/1 1) MATIȘ IOAN	

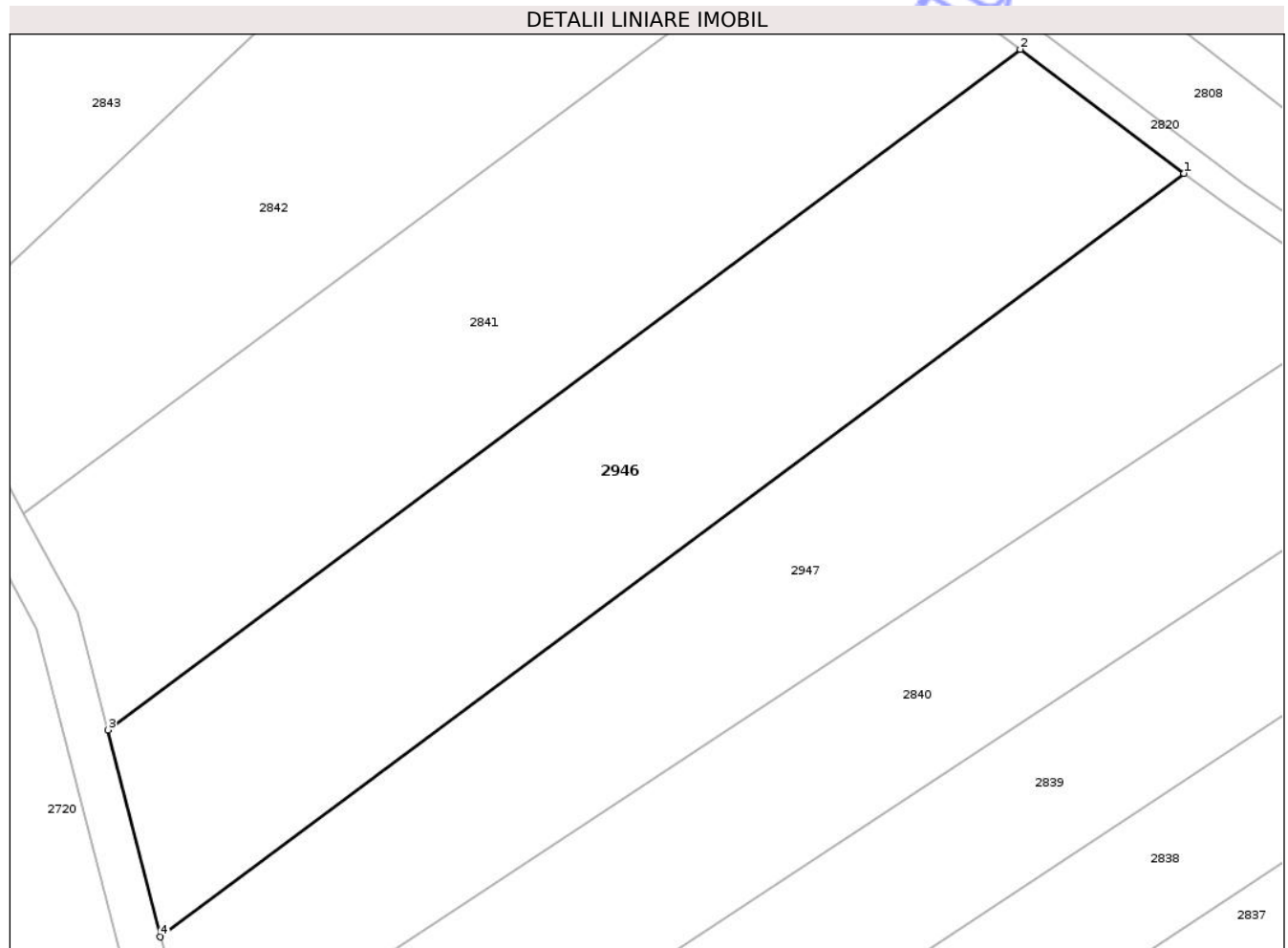
C. Partea III. SARCINI .

Inscrieri privind dezmembramintele dreptului de proprietate, drepturi reale de garanție și sarcini	Referințe
NU SUNT	

Teren

Nr cadastral	Suprafața (mp)*	Observații / Referințe
	2.000	

* Suprafața este determinată în planul de proiecție Stereo 70.



Date referitoare la teren

Crt	Categorie folosință	Intra vilan	Suprafața (mp)	Tarla	Parcelă	Nr. topo	Observații / Referințe
1	arabil	NU	2.000	16	343/38	-	

Lungime Segmente

1) Valorile lungimilor segmentelor sunt obținute din proiecție în plan.

Punct început	X / Y	Punct sfârșit	X / Y	Lungime segment (** (m)
1	473.401,44 528.297,48	2	473.386,422 528.308,837	18.829
2	473.386,422 528.308,837	3	473.302,808 528.246,544	104.268
3	473.302,808 528.246,544	4	473.307,638 528.227,597	19.553
4	473.307,638 528.227,597	1	473.401,44 528.297,48	116.972

** Lungimile segmentelor sunt determinate în planul de proiecție Stereo 70 și sunt rotunjite la 1 milimetru.

*** Distanţa dintre puncte este formată din segmente cumulate ce sunt mai mici decât valoarea 1 milimetru.

Neutilizabil în Circuitul
Civil



DATE DESPRE IMOBILUL NR. 2949

Oficiul de Cadastru și Publicitate Imobiliară SIBIU
Biroul de Cadastru și Publicitate Imobiliară Medias

A. Partea I. Descrierea imobilului

TEREN Extravilan

Adresa: Jud. Sibiu

Nr. Crt	Nr cadastral Nr. topografic	Suprafața* (mp)	Observații / Referințe
A1	101550	3.588	Sector cadastral:30 Teren neimpregmuit;

Construcții

Crt	Nr cadastral Nr. topografic	Adresa	Observații / Referințe
A1.1	101550-C1	Jud. Sibiu	Nr. niveluri:2; S. construita la sol:202 mp; S. construita desfasurata:268 mp; CORP CAZARE-P+1, temporara muncitori din caramida acoperita cu tigla de tabla compusa din : Parter - Sala de mese, 2 bucatarii, camera, antreu, camera, grup social, debara, terasa acoperita Etaj - Camera, 2 debarale, hol, balcon. Anul construirii: 2022
A1.2	101550-C2	Jud. Sibiu	Nr. niveluri:1; S. construita la sol:6 mp; S. construita desfasurata:6 mp; FOSA SEPTICA-P, din beton, acoperita cu capac de beton Anul construirii: 2022
A1.3	101550-C3	Jud. Sibiu	Nr. niveluri:1; S. construita la sol:8 mp; S. construita desfasurata:8 mp; CAMARA-P, din caramida acoperita cu tigla de tabla Anul construirii: 2022
A1.4	101550-C4	Jud. Sibiu	Nr. niveluri:1; S. construita la sol:27 mp; S. construita desfasurata:27 mp; DEPOZIT-P, din caramida si lemn acoperita cu tigla de tabla Anul construirii: 2022
A1.5	101550-C5	Jud. Sibiu	Nr. niveluri:1; S. construita la sol:38 mp; S. construita desfasurata:38 mp; PERGOLA-P, din caramida si lemn acoperita cu tigla de tabla Anul construirii: 2022
A1.6	101550-C6	Jud. Sibiu	Nr. niveluri:1; S. construita la sol:61 mp; PERGOLA-P
A1.7	101550-C7	Jud. Sibiu	Nr. niveluri:2; S. construita la sol:39 mp; PIVNITA-S+P
A1.8	101550-C8	Jud. Sibiu	Nr. niveluri:1; S. construita la sol:15 mp; PISCINA-P

B. Partea II. Proprietari și acte

Inscrieri privitoare la dreptul de proprietate și alte drepturi reale	Referințe
1957 / 02/02/2022	
Act Notarial nr. 1542, din 01/01/2002 emis de BNP AXENTE MIA;	
B2	A1
Intabulare, drept de PROPRIETATE, cumparare, dobandit prin Conventie, cota actuala 1/1, cota initiala 1/1 1) ȘANCU ALINA-MARIA 2) ȘANCU NICOLAE <i>OBSERVATII: pozitie transcrisa din CF 101036/Hoghilag, inscrisa prin incheierea nr. 2899 din 13/02/2019; pozitie transcrisa din CF 100063/Hoghilag, inscrisa prin incheierea nr. 780 din 21/01/2009; (provenita din conversia CF 2738N)</i>	
14478 / 20/07/2022	
Act Administrativ nr. 3036, din 13/07/2022 emis de PRIMARIA HOGHILAG (act administrativ nr 14478 din 22.08.2022, emis de OCPI SIBIU-SERVICIUL CADASTRU;inscris sub semnatura privata nr / din 19.07.2022, emis de Persoana Autorizata - Papara Ioan Cristian);	
B5	A1.1, A1.2, A1.3, A1.4, A1.5
Intabulare, drept de PROPRIETATE, dobandit prin Construire, cota actuala 1/1, cota initiala 1/1 1) ȘANCU NICOLAE 2) ȘANCU ALINA-MARIA	
/	
Act Normativ nr. 7, din 13/03/1996 emis de PARLAMENTUL ROMÂNIEI;	
B6	A1.6, A1.7, A1.8
Intabulare, drept de PROPRIETATE, dobandit prin Lege, cota actuala 1/1, cota initiala 1/1	

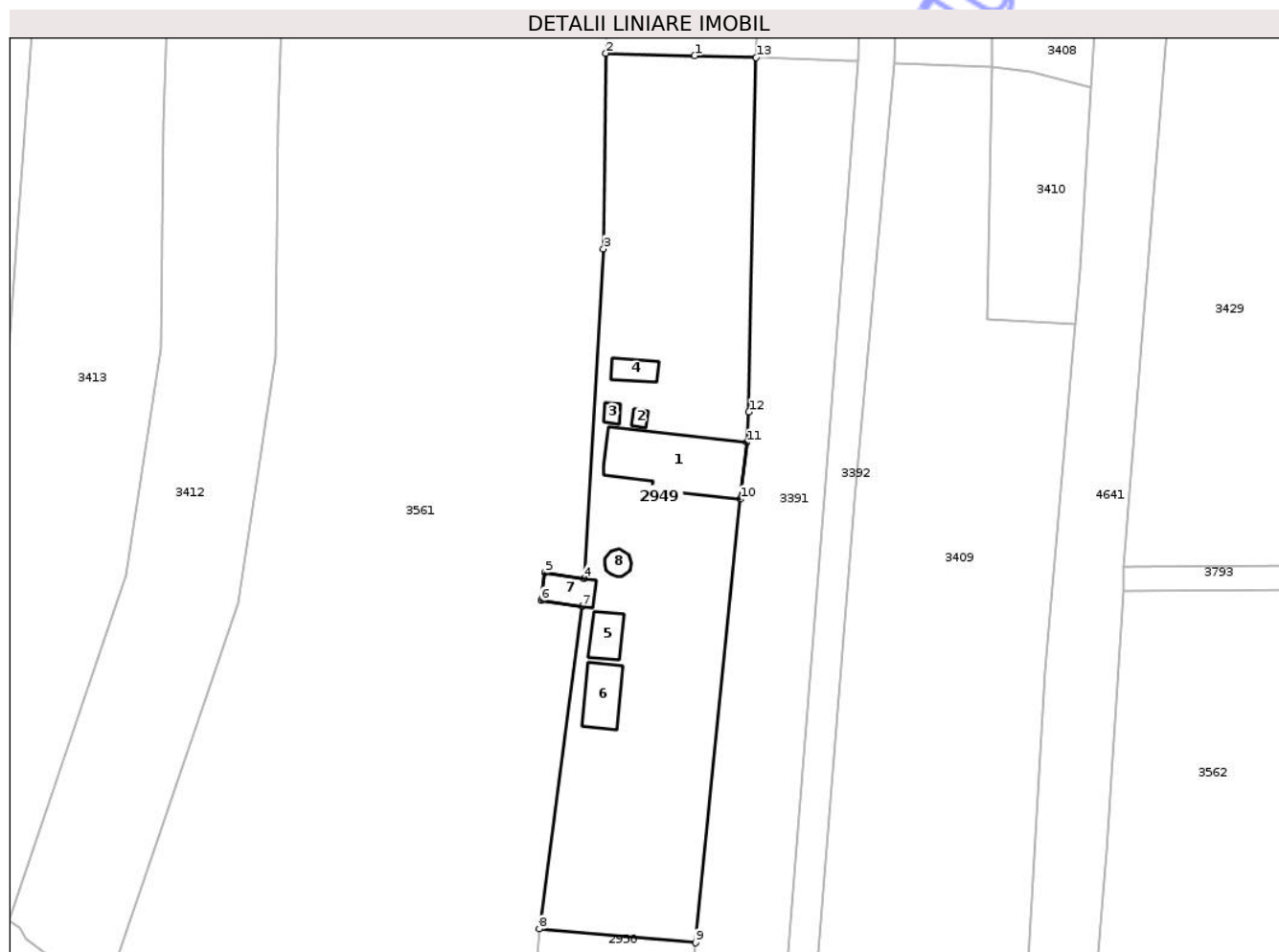
Inscrieri privitoare la dreptul de proprietate și alte drepturi reale	Referințe
1) SANCU NICOLAE 2) ȘANCU ALINA-MARIA	
C. Partea III. SARCINI .	
Inscrieri privind dezmembramintele dreptului de proprietate, drepturi reale de garanție și sarcini	Referințe
NU SUNT	

Neutilizabil în Circuitul Civil

Teren

Nr cadastral	Suprafața (mp)*	Observații / Referințe
101550	3.588	

* Suprafața este determinată în planul de proiecție Stereo 70.



Date referitoare la teren

Crt	Categorie folosință	Intra vilan	Suprafața (mp)	Tarla	Parcelă	Nr. topo	Observații / Referințe
1	curți constructii	NU	3.588	37	618/3/1	-	

Date referitoare la construcții

Crt	Număr	Destinație construcție	Supraf. (mp)	Situație juridică	Observații / Referințe
A1.1	101550-C1	constructii anexa	202	Cu acte	Nr. niveluri:2; S. construita la sol:202 mp; S. construita desfasurata:268 mp; CORP CAZARE-P+1, temporara muncitori din caramida acoperita cu tigla de tabla compusa din : Parter - Sala de mese, 2 bucatarii, camera, antreu, camera, grup social, debara, terasa acoperita Etaj - Camera, 2 debarale, hol, balcon. Anul construirii: 2022
A1.2	101550-C2	constructii anexa	6	Cu acte	Nr. niveluri:1; S. construita la sol:6 mp; S. construita desfasurata:6 mp; FOSA SEPTICA-P, din beton, acoperita cu capac de beton Anul construirii: 2022
A1.3	101550-C3	constructii anexa	8	Cu acte	Nr. niveluri:1; S. construita la sol:8 mp; S. construita desfasurata:8 mp; CAMARA-P, din caramida acoperita cu tigla de tabla Anul construirii: 2022
A1.4	101550-C4	constructii anexa	27	Cu acte	Nr. niveluri:1; S. construita la sol:27 mp; S. construita desfasurata:27 mp; DEPOZIT-P, din caramida si lemn acoperita cu tigla de tabla Anul construirii: 2022

Crt	Număr	Destinație construcție	Supraf. (mp)	Situație juridică	Observații / Referințe
A1.5	101550-C5	construcții anexa	38	Cu acte	Nr. niveluri:1; S. construita la sol:38 mp; S. construita desfasurata:38 mp; PERGOLA-P, din caramida si lemn acoperita cu tigla de tabla Anul construirii: 2022
A1.6	101550-C6	construcții anexa	61	Cu acte	Nr. niveluri:1; S. construita la sol:61 mp; PERGOLA-P
A1.7	101550-C7	construcții anexa	39	Cu acte	Nr. niveluri:2; S. construita la sol:39 mp; PIVNITA-S+P
A1.8	101550-C8	construcții anexa	15	Cu acte	Nr. niveluri:1; S. construita la sol:15 mp; PISCINA-P

Lungime Segmente

1) Valorile lungimilor segmentelor sunt obținute din proiecție în plan.

Punct început	X / Y	Punct sfârșit	X / Y	Lungime segment (** (m)
1	471.823,064 527.149,314	2	471.808,577 527.149,732	14.493
2	471.808,577 527.149,732	3	471.808,202 527.117,782	31.952
3	471.808,202 527.117,782	4	471.805,057 527.063,994	53.88
4	471.805,057 527.063,994	5	471.798,62 527.064,91	6.502
5	471.798,62 527.064,91	6	471.798,01 527.060,396	4.555
6	471.798,01 527.060,396	7	471.804,765 527.059,435	6.823
7	471.804,765 527.059,435	8	471.797,691 527.006,747	53.161
8	471.797,691 527.006,747	9	471.823,222 527.004,493	25.63
9	471.823,222 527.004,493	10	471.830,567 527.076,918	72.796
10	471.830,567 527.076,918	11	471.831,623 527.086,204	9.346
11	471.831,623 527.086,204	12	471.831,971 527.091,161	4.969
12	471.831,971 527.091,161	13	471.833,147 527.149,023	57.874
13	471.833,147 527.149,023	1	471.823,064 527.149,314	10.087

** Lungimile segmentelor sunt determinate în planul de proiecție Stereo 70 și sunt rotunjite la 1 milimetru.

*** Distanța dintre puncte este formată din segmente cumulate ce sunt mai mici decât valoarea 1 milimetru.

**DATE DESPRE IMOBILUL NR. 2951**

Oficiul de Cadastru și Publicitate Imobiliară SIBIU
Biroul de Cadastru și Publicitate Imobiliară Medias

A. Partea I. Descrierea imobilului

TEREN Extravilan

Adresa: Jud. Sibiu

Nr. Crt	Nr cadastral Nr. topografic	Suprafața* (mp)	Observații / Referințe
A1		12.900	Sector cadastral:2 Teren neimprejmuit;

B. Partea II. Proprietari și acte

Inscrieri privitoare la dreptul de proprietate și alte drepturi reale	Referințe
/	
Act Normativ nr. 978, din 05/09/2002 emis de GUVERNUL ROMÂNIEI (ADEVÉRINȚĂ NR.5467/15.12.2025 EMISĂ DE PRIMĂRIA COMUNEI HOGHILAG);	
B1	A1
Intabulare, drept de PROPRIETATE, dobandit prin Lege, cota actuala 1/1, cota initiala 1/1 1) COMUNA HOGHILAG, CIF:999999999999, DOMENIUL PUBLIC	

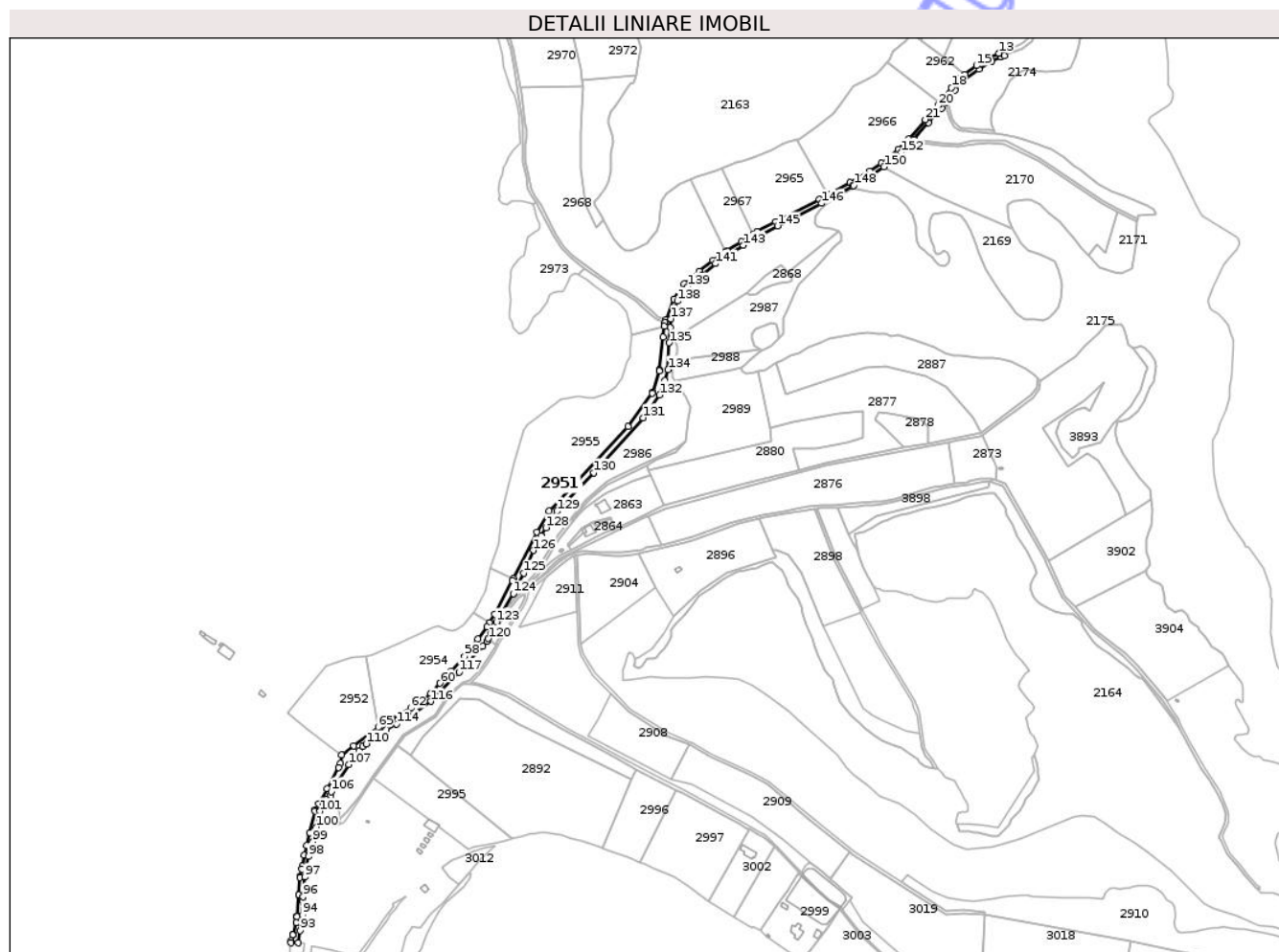
C. Partea III. SARCINI .

Inscrieri privind dezmembramintele dreptului de proprietate, drepturi reale de garanție și sarcini	Referințe
NU SUNT	

Teren

Nr cadastral	Suprafața (mp)*	Observații / Referințe
	12.900	

* Suprafața este determinată în planul de proiecție Stereo 70.



Date referitoare la teren

Crt	Categorie folosință	Intra vilan	Suprafața (mp)	Tarla	Parcelă	Nr. topo	Observații / Referințe
1	drum	NU	12.900	-	-	-	

Lungime Segmente

1) Valorile lungimilor segmentelor sunt obținute din proiecție în plan.

Punct început	X / Y	Punct sfârșit	X / Y	Lungime segment	Punct început	X / Y	Punct sfârșit	X / Y	Lungime segment	Punct început	X / Y	Punct sfârșit	X / Y	Lungime segment
1	474.076,908 530.556,673	2	474.080,013 530.560,331	4.798	2	474.080,013 530.560,331	3	474.100,27 530.584,193	31.30	3	474.100,27 530.584,193	4	474.118,695 530.604,11	27.13
4	474.118,695 530.604,11	5	474.124,8 530.612,421	10.31	5	474.124,8 530.612,421	6	474.128,813 530.617,884	6.779	6	474.128,813 530.617,884	7	474.137,066 530.629,119	13.94
7	474.137,066 530.629,119	8	474.147,693 530.642,287	16.92	8	474.147,693 530.642,287	9	474.170,973 530.659,013	28.66	9	474.170,973 530.659,013	10	474.188,857 530.670,022	21.00
10	474.188,857 530.670,022	11	474.202,017 530.676,169	14.52	11	474.202,017 530.676,169	12	474.206,529 530.678,183	4.941	12	474.206,529 530.678,183	13	474.198,886 530.681,329	8.265
13	474.198,886 530.681,329	14	474.186,006 530.675,313	14.21	14	474.186,006 530.675,313	15	474.167,646 530.664,011	21.56	15	474.167,646 530.664,011	16	474.150,707 530.651,841	20.85
16	474.150,707 530.651,841	17	474.143,534 530.646,687	8.833	17	474.143,534 530.646,687	18	474.132,311 530.632,781	17.87	18	474.132,311 530.632,781	19	474.116,141 530.610,769	27.31

Punct început	X / Y	Punct sfârșit	X / Y	Lungime segment	Punct început	X / Y	Punct sfârșit	X / Y	Lungime segment	Punct început	X / Y	Punct sfârșit	X / Y	Lungime segment
19	474.116,141 530.610,769	20	474.114,06 530.607,936	3.515	20	474.114,06 530.607,936	21	474.095,779 530.588,174	26.921	21	474.095,779 530.588,174	22	474.072,493 530.560,743	35.982
22	474.072,493 530.560,743	23	474.058,139 530.546,401	20.291	23	474.058,139 530.546,401	24	474.045,638 530.535,397	16.654	24	474.045,638 530.535,397	25	474.034,179 530.526,848	14.297
25	474.034,179 530.526,848	26	474.017,811 530.515,713	19.796	26	474.017,811 530.515,713	27	473.990,363 530.499,898	31.678	27	473.990,363 530.499,898	28	473.959,581 530.482,902	35.162
28	473.959,581 530.482,902	29	473.947,309 530.476,126	14.018	29	473.947,309 530.476,126	30	473.885,69 530.444,586	69.222	30	473.885,69 530.444,586	31	473.859,624 530.431,002	29.393
31	473.859,624 530.431,002	32	473.854,104 530.427,517	6.528	32	473.854,104 530.427,517	33	473.837,303 530.416,913	19.868	33	473.837,303 530.416,913	34	473.817,347 530.404,311	23.602
34	473.817,347 530.404,311	35	473.814,694 530.402,517	3.203	35	473.814,694 530.402,517	36	473.797,657 530.391,001	20.564	36	473.797,657 530.391,001	37	473.778,837 530.375,449	24.414
37	473.778,837 530.375,449	38	473.757,216 530.357,732	27.953	38	473.757,216 530.357,732	39	473.742,585 530.336,53	25.76	39	473.742,585 530.336,53	40	473.731,608 530.307,493	31.043
40	473.731,608 530.307,493	41	473.730,192 530.303,749	4.003	41	473.730,192 530.303,749	42	473.729,267 530.298,808	5.027	42	473.729,267 530.298,808	43	473.727,648 530.283,224	15.668
43	473.727,648 530.283,224	44	473.722,898 530.237,479	45.991	44	473.722,898 530.237,479	45	473.722,495 530.235,53	1.99	45	473.722,495 530.235,53	46	473.713,382 530.206,523	30.405
46	473.713,382 530.206,523	47	473.712,495 530.204,76	1.974	47	473.712,495 530.204,76	48	473.678,355 530.157,798	58.06	48	473.678,355 530.157,798	49	473.568,052 530.038,922	162.167
49	473.568,052 530.038,922	50	473.550,465 530.009,486	34.29	50	473.550,465 530.009,486	51	473.517,548 529.944,554	72.799	51	473.517,548 529.944,554	52	473.516,042 529.941,583	3.331
52	473.516,042 529.941,583	53	473.491,555 529.894,93	52.689	53	473.491,555 529.894,93	54	473.483,758 529.882,548	14.632	54	473.483,758 529.882,548	55	473.480,211 529.876,915	6.657
55	473.480,211 529.876,915	56	473.468,04 529.859,97	20.863	56	473.468,04 529.859,97	57	473.457,23 529.845,135	18.356	57	473.457,23 529.845,135	58	473.449,264 529.835,358	12.611
58	473.449,264 529.835,358	59	473.430,686 529.814,901	27.634	59	473.430,686 529.814,901	60	473.414,483 529.797,695	23.634	60	473.414,483 529.797,695	61	473.401,456 529.783,329	19.393
61	473.401,456 529.783,329	62	473.373,659 529.763,056	34.404	62	473.373,659 529.763,056	63	473.346,527 529.748,019	31.02	63	473.346,527 529.748,019	64	473.333,17 529.740,101	15.528
64	473.333,17 529.740,101	65	473.327,935 529.736,156	6.555	65	473.327,935 529.736,156	66	473.293,41 529.710,141	43.229	66	473.293,41 529.710,141	67	473.276,359 529.697,293	21.35
67	473.276,359 529.697,293	68	473.274,754 529.685,121	12.277	68	473.274,754 529.685,121	69	473.272,359 529.679,649	5.973	69	473.272,359 529.679,649	70	473.255,868 529.649,68	34.207
70	473.255,868 529.649,68	71	473.244,143 529.628,902	23.858	71	473.244,143 529.628,902	72	473.239,675 529.620,583	9.443	72	473.239,675 529.620,583	73	473.238,993 529.618,767	1.94
73	473.238,993 529.618,767	74	473.232,023 529.588,415	31.142	74	473.232,023 529.588,415	75	473.227,536 529.570,6	18.371	75	473.227,536 529.570,6	76	473.224,301 529.556,44	14.525
76	473.224,301 529.556,44	77	473.221,203 529.541,125	15.625	77	473.221,203 529.541,125	78	473.220,353 529.536,925	4.285	78	473.220,353 529.536,925	79	473.218,406 529.527,299	9.821
79	473.218,406 529.527,299	80	473.218,111 529.525,326	1.995	80	473.218,111 529.525,326	81	473.216,197 529.500,959	24.442	81	473.216,197 529.500,959	82	473.216,197 529.500,952	0.007
82	473.216,197 529.500,952	83	473.213,859 529.471,18	29.864	83	473.213,859 529.471,18	84	473.213,801 529.470,741	0.443	84	473.213,801 529.470,741	85	473.212,733 529.462,689	8.123
85	473.212,733 529.462,689	86	473.212,732 529.462,68	0.009	86	473.212,732 529.462,68	87	473.212,633 529.462,076	0.612	87	473.212,633 529.462,076	88	473.208,395 529.445,454	17.154
88	473.208,395 529.445,454	89	473.208,261 529.444,925	0.546	89	473.208,261 529.444,925	90	473.205,638 529.436,545	8.781	90	473.205,638 529.436,545	91	473.205,701 529.434,14	2.406
91	473.205,701 529.434,14	92	473.215,81 529.433,771	10.116	92	473.215,81 529.433,771	93	473.218,538 529.450,973	17.417	93	473.218,538 529.450,973	94	473.221,421 529.473,071	22.285
94	473.221,421 529.473,071	95	473.221,752 529.492,332	19.264	95	473.221,752 529.492,332	96	473.222,307 529.498,244	5.938	96	473.222,307 529.498,244	97	473.224,709 529.526,019	27.879
97	473.224,709 529.526,019	98	473.230,246 529.554,992	29.497	98	473.230,246 529.554,992	99	473.235,89 529.575,557	21.325	99	473.235,89 529.575,557	100	473.240,868 529.595,965	21.006
100	473.240,868 529.595,965	101	473.246,178 529.618,102	22.765	101	473.246,178 529.618,102	102	473.250,204 529.627,177	9.928	102	473.250,204 529.627,177	103	473.253,812 529.632,751	6.64
103	473.253,812 529.632,751	104	473.255,289 529.634,445	2.247	104	473.255,289 529.634,445	105	473.260,882 529.640,861	8.512	105	473.260,882 529.640,861	106	473.261,999 529.645,976	5.236
106	473.261,999 529.645,976	107	473.286,255 529.683,796	44.93	107	473.286,255 529.683,796	108	473.301,476 529.702,793	24.343	108	473.301,476 529.702,793	109	473.306,367 529.708,898	7.823
109	473.306,367 529.708,898	110	473.310,811 529.712,696	5.846	110	473.310,811 529.712,696	111	473.323,861 529.722,041	16.051	111	473.323,861 529.722,041	112	473.336,327 529.730,341	14.976
112	473.336,327 529.730,341	113	473.339,484 529.732,582	3.872	113	473.339,484 529.732,582	114	473.353,662 529.740,825	16.4	114	473.353,662 529.740,825	115	473.377,247 529.754,809	27.419
115	473.377,247 529.754,809	116	473.401,567 529.772,207	29.902	116	473.401,567 529.772,207	117	473.441,526 529.813,647	57.567	117	473.441,526 529.813,647	118	473.474,932 529.849,746	49.184

Punct început	X / Y	Punct sfârșit	X / Y	Lungime segment	Punct început	X / Y	Punct sfârșit	X / Y	Lungime segment	Punct început	X / Y	Punct sfârșit	X / Y	Lungime segment
118	473.474,932 529.849,746	119	473.480,584 529.856,804	9.042	119	473.480,584 529.856,804	120	473.482,599 529.860,484	4.196	120	473.482,599 529.860,484	121	473.485,828 529.866,385	6.727
121	473.485,828 529.866,385	122	473.490,885 529.877,655	12.353	122	473.490,885 529.877,655	123	473.493,945 529.883,85	6.91	123	473.493,945 529.883,85	124	473.517,341 529.923,268	45.838
124	473.517,341 529.923,268	125	473.531,946 529.952,064	32.288	125	473.531,946 529.952,064	126	473.545,952 529.984,088	34.953	126	473.545,952 529.984,088	127	473.556,344 530.004,406	22.821
127	473.556,344 530.004,406	128	473.563,154 530.016,032	13.474	128	473.563,154 530.016,032	129	473.578,928 530.039,047	27.902	129	473.578,928 530.039,047	130	473.630,717 530.092,985	74.776
130	473.630,717 530.092,985	131	473.699,574 530.170,072	103.362	131	473.699,574 530.170,072	132	473.722,882 530.201,964	39.501	132	473.722,882 530.201,964	133	473.730,195 530.221,988	21.318
133	473.730,195 530.221,988	134	473.734,536 530.237,503	16.111	134	473.734,536 530.237,503	135	473.736,416 530.275,237	37.781	135	473.736,416 530.275,237	136	473.737,468 530.296,356	21.145
136	473.737,468 530.296,356	137	473.738,501 530.308,759	12.446	137	473.738,501 530.308,759	138	473.747,939 530.333,724	26.689	138	473.747,939 530.333,724	139	473.761,673 530.353,628	24.182
139	473.761,673 530.353,628	140	473.782,65 530.370,816	27.119	140	473.782,65 530.370,816	141	473.801,257 530.386,192	24.138	141	473.801,257 530.386,192	142	473.820,63 530.399,288	23.384
142	473.820,63 530.399,288	143	473.840,506 530.411,84	23.508	143	473.840,506 530.411,84	144	473.862,617 530.425,796	26.147	144	473.862,617 530.425,796	145	473.888,443 530.439,255	29.123
145	473.888,443 530.439,255	146	473.950,127 530.470,828	69.295	146	473.950,127 530.470,828	147	473.993,311 530.494,672	49.329	147	473.993,311 530.494,672	148	473.995,402 530.495,877	2.413
148	473.995,402 530.495,877	149	474.021,0 530.510,626	29.543	149	474.021,0 530.510,626	150	474.037,662 530.521,96	20.151	150	474.037,662 530.521,96	151	474.049,421 530.530,733	14.671
151	474.049,421 530.530,733	152	474.062,246 530.542,023	17.086	152	474.062,246 530.542,023	1	474.076,908 530.556,673	20.727					

** Lungimile segmentelor sunt determinate în planul de proiecție Stereo 70 și sunt rotunjite la 1 milimetru.

*** Distanța dintre puncte este formată din segmente cumulate ce sunt mai mici decât valoarea 1 milimetru.

**DATE DESPRE IMOBILUL NR. 2952**

Oficiul de Cadastru și Publicitate Imobiliară SIBIU
Biroul de Cadastru și Publicitate Imobiliară Medias

A. Partea I. Descrierea imobilului

TEREN Extravilan

Adresa: Jud. Sibiu, EXTRAVILAN SAT PROD

Nr. Crt	Nr cadastral Nr. topografic	Suprafața* (mp)	Observații / Referințe
A1	101198	10.700	Sector cadastral:2 Teren neimprejmuit;

B. Partea II. Proprietari și acte

Inscrieri privitoare la dreptul de proprietate și alte drepturi reale	Referințe
13202 / 18/08/2020	
Act Notarial nr. 2845, din 22/12/2004 emis de FARCAS LADISLAU;	
B3	A1
Intabulare, drept de PROPRIETATE, cumpărare, dobandit prin Conventie, cota actuala 1/1, cota initiala 1/1	
1) NICOLA ANA, și soțul	
2) NICOLA IOAN, bun comun	

C. Partea III. SARCINI .

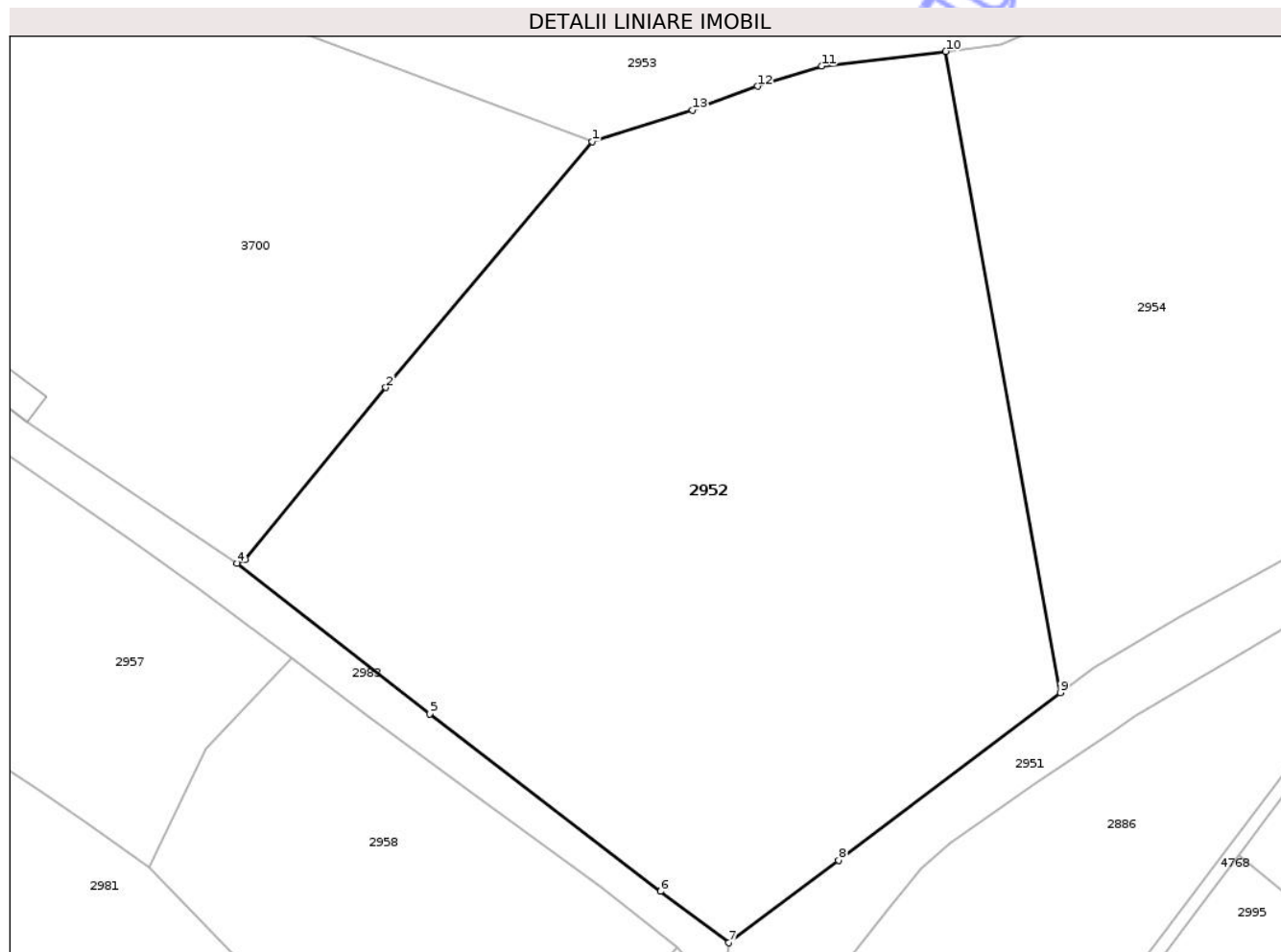
Inscrieri privind dezmembramintele dreptului de proprietate, drepturi reale de garanție și sarcini	Referințe
NU SUNT	

Anexa Nr. 1 La Partea I

Teren

Nr cadastral	Suprafața (mp)*	Observații / Referințe
101198	10.700	

* Suprafața este determinată în planul de proiecție Stereo 70.



Date referitoare la teren

Crt	Categorie folosință	Intra vilan	Suprafața (mp)	Tarla	Parcelă	Nr. topo	Observații / Referințe
1	arabil	NU	10.700	2	26/2	-	

Lungime Segmente

1) Valorile lungimilor segmentelor sunt obținute din proiecție în plan.

Punct început	X / Y	Punct sfârșit	X / Y	Lungime segment (** (m)
1	473.255,134 529.821,814	2	473.222,989 529.783,6	49.936
2	473.222,989 529.783,6	3	473.201,088 529.756,841	34.579
3	473.201,088 529.756,841	4	473.199,855 529.756,279	1.355
4	473.199,855 529.756,279	5	473.229,792 529.732,855	38.012
5	473.229,792 529.732,855	6	473.265,71 529.705,26	45.294

Punct început	X / Y	Punct sfârșit	X / Y	Lungime segment (** (m)
6	473.265,71 529.705,26	7	473.276,359 529.697,293	13.299
7	473.276,359 529.697,293	8	473.293,41 529.710,141	21.35
8	473.293,41 529.710,141	9	473.327,935 529.736,156	43.229
9	473.327,935 529.736,156	10	473.310,128 529.835,819	101.241
10	473.310,128 529.835,819	11	473.290,857 529.833,527	19.407
11	473.290,857 529.833,527	12	473.280,824 529.830,406	10.507
12	473.280,824 529.830,406	13	473.270,71 529.826,673	10.781
13	473.270,71 529.826,673	1	473.255,134 529.821,814	16.316

** Lungimile segmentelor sunt determinate în planul de proiecție Stereo 70 și sunt rotunjite la 1 milimetru.

*** Distanța dintre puncte este formată din segmente cumulate ce sunt mai mici decât valoarea 1 milimetru.

**DATE DESPRE IMOBILUL NR. 2953**

Oficiul de Cadastru și Publicitate Imobiliară SIBIU
Biroul de Cadastru și Publicitate Imobiliară Medias

A. Partea I. Descrierea imobilului

TEREN Extravilan

Adresa: Jud. Sibiu

Nr. Crt	Nr cadastral Nr. topografic	Suprafața* (mp)	Observații / Referințe
A1		61.552	Sector cadastral:2 Teren neimprejmuit;

B. Partea II. Proprietari și acte

Inscrieri privitoare la dreptul de proprietate și alte drepturi reale	Referințe
/	
Act Administrativ nr. 5466, din 15/12/2025 emis de PRIMĂRIA COMUNIE HOGHILAG;	
B1	Inscrierea posesiei, drept de PROPRIETATE, dobandit prin Lege, cota actuala 1/1, cota initiala 1/1
	1) NEIDENTIFICAT NEIDENTIFICAT
Act Normativ nr. 7, din 13/03/1996 emis de PARLAMENTUL ROMÂNIEI;	
B2	se notează mențiunea de proprietar neidentificat, rezerva comisiei locale de fond funciar

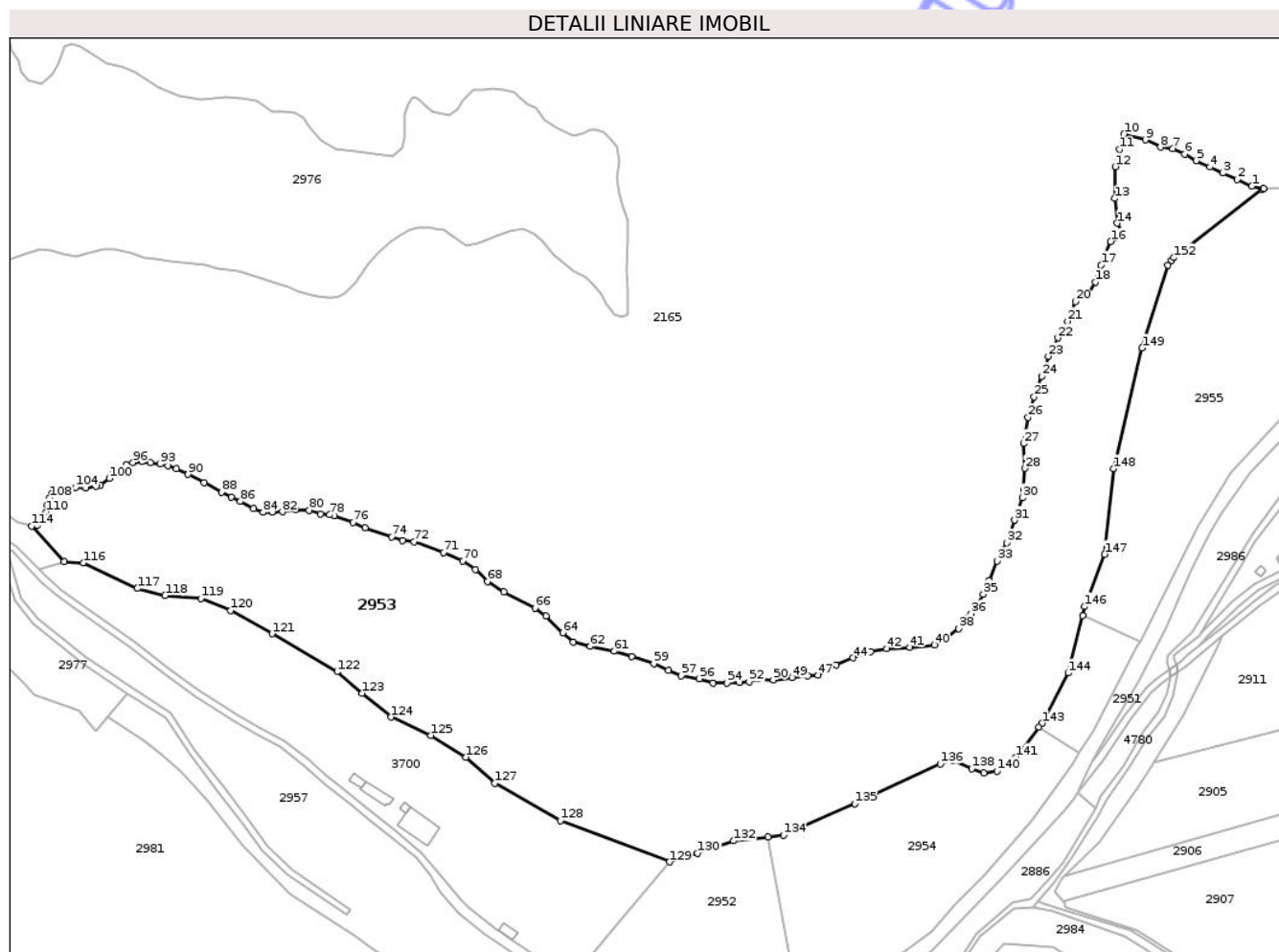
C. Partea III. SARCINI .

Inscrieri privind dezmembramentele dreptului de proprietate, drepturi reale de garanție și sarcini	Referințe
NU SUNT	

Teren

Nr cadastral	Suprafața (mp)*	Observații / Referințe
	61.552	

* Suprafața este determinată în planul de proiecție Stereo 70.



Date referitoare la teren

Crt	Categorie folosință	Intra vilan	Suprafața (mp)	Tarla	Parcelă	Nr. topo	Observații / Referințe
1	padure	NU	61.552	2	1/8	-	

Lungime Segmente

1) Valorile lungimilor segmentelor sunt obținute din proiecție în plan.

Punct început	X / Y	Punct sfârșit	X / Y	Lungime segment
1	473.580,002 530.198,633	2	473.571,9 530.202,468	8.964
2	473.571,9 530.202,468	3	473.563,801 530.205,877	8.787
3	473.563,801 530.205,877	4	473.556,553 530.209,285	8.009
4	473.556,553 530.209,285	5	473.549,091 530.212,908	8.295
5	473.549,091 530.212,908	6	473.542,483 530.216,53	7.536
6	473.542,483 530.216,53	7	473.535,875 530.219,512	7.25
7	473.535,875 530.219,512	8	473.529,052 530.220,364	6.876
8	473.529,052 530.220,364	9	473.520,697 530.224,449	9.3
9	473.520,697 530.224,449	10	473.508,604 530.227,634	12.505
10	473.508,604 530.227,634	11	473.506,087 530.219,093	8.904
11	473.506,087 530.219,093	12	473.503,877 530.209,43	9.913
12	473.503,877 530.209,43	13	473.503,6 530.191,76	17.672
13	473.503,6 530.191,76	14	473.504,984 530.177,956	13.873
14	473.504,984 530.177,956	15	473.508,359 530.170,999	7.732
15	473.508,359 530.170,999	16	473.501,312 530.167,683	7.788
16	473.501,312 530.167,683	17	473.495,927 530.154,597	14.151
17	473.495,927 530.154,597	18	473.492,811 530.145,126	9.97
18	473.492,811 530.145,126	19	473.488,533 530.138,128	8.202

Punct început	X / Y	Punct sfârșit	X / Y	Lungime segment	Punct început	X / Y	Punct sfârșit	X / Y	Lungime segment	Punct început	X / Y	Punct sfârșit	X / Y	Lungime segment
19	473.488,533 530.138,128	20	473.481,53 530.134,24	8.01	20	473.481,53 530.134,24	21	473.477,249 530.123,353	11.69 8	21	473.477,249 530.123,353	22	473.471,804 530.114,022	10.80 3
22	473.471,804 530.114,022	23	473.466,462 530.103,787	11.54 5	23	473.466,462 530.103,787	24	473.462,716 530.092,552	11.84 3	24	473.462,716 530.092,552	25	473.458,499 530.081,082	12.22 1
25	473.458,499 530.081,082	26	473.455,22 530.069,615	11.92 7	26	473.455,22 530.069,615	27	473.452,878 530.055,103	14.7	27	473.452,878 530.055,103	28	473.453,348 530.041,293	13.81 8
28	473.453,348 530.041,293	29	473.452,878 530.029,356	11.94 6	29	473.452,878 530.029,356	30	473.451,941 530.024,909	4.545	30	473.451,941 530.024,909	31	473.447,728 530.012,346	13.25 1
31	473.447,728 530.012,346	32	473.443,28 529.999,707	13.39 9	32	473.443,28 529.999,707	33	473.437,893 529.989,642	11.41 6	33	473.437,893 529.989,642	34	473.433,677 529.978,642	11.78
34	473.433,677 529.978,642	35	473.430,164 529.971,152	8.273	35	473.430,164 529.971,152	36	473.423,372 529.960,385	12.73	36	473.423,372 529.960,385	37	473.421,309 529.957,911	3.221
37	473.421,309 529.957,911	38	473.416,348 529.951,958	7.749	38	473.416,348 529.951,958	39	473.409,556 529.946,575	8.666	39	473.409,556 529.946,575	40	473.402,996 529.942,831	7.553
40	473.402,996 529.942,831	41	473.389,139 529.941,374	13.93 3	41	473.389,139 529.941,374	42	473.376,257 529.940,671	12.90 1	42	473.376,257 529.940,671	43	473.367,356 529.939,033	9.05
43	473.367,356 529.939,033	44	473.357,521 529.935,521	10.44 3	44	473.357,521 529.935,521	45	473.348,153 529.931,543	10.17 8	45	473.348,153 529.931,543	46	473.342,533 529.929,203	6.088
46	473.342,533 529.929,203	47	473.338,082 529.925,926	5.527	47	473.338,082 529.925,926	48	473.332,227 529.925,458	5.874	48	473.332,227 529.925,458	49	473.323,562 529.924,521	8.716
49	473.323,562 529.924,521	50	473.313,021 529.923,351	10.60 6	50	473.313,021 529.923,351	51	473.304,59 529.923,82	8.444	51	473.304,59 529.923,82	52	473.299,438 529.922,18	5.407
52	473.299,438 529.922,18	53	473.294,052 529.921,946	5.391	53	473.294,052 529.921,946	54	473.287,261 529.921,479	6.807	54	473.287,261 529.921,479	55	473.279,297 529.921,479	7.964
55	473.279,297 529.921,479	56	473.271,803 529.924,054	7.924	56	473.271,803 529.924,054	57	473.261,733 529.925,692	10.20 2	57	473.261,733 529.925,692	58	473.254,473 529.928,734	7.872
58	473.254,473 529.928,734	59	473.246,275 529.932,245	8.918	59	473.246,275 529.932,245	60	473.234,098 529.936,224	12.81 1	60	473.234,098 529.936,224	61	473.224,26 529.939,267	10.29 8
61	473.224,26 529.939,267	62	473.210,911 529.942,075	13.64 1	62	473.210,911 529.942,075	63	473.201,308 529.944,416	9.884	63	473.201,308 529.944,416	64	473.195,453 529.949,566	7.798
64	473.195,453 529.949,566	65	473.186,085 529.958,928	13.24 4	65	473.186,085 529.958,928	66	473.179,995 529.963,375	7.541	66	473.179,995 529.963,375	67	473.162,767 529.972,515	19.50 2
67	473.162,767 529.972,515	68	473.153,399 529.978,132	10.92 3	68	473.153,399 529.978,132	69	473.146,842 529.984,92	9.438	69	473.146,842 529.984,92	70	473.139,58 529.989,602	8.64
70	473.139,58 529.989,602	71	473.129,043 529.994,282	11.53	71	473.129,043 529.994,282	72	473.112,648 530.000,368	17.48 8	72	473.112,648 530.000,368	73	473.106,091 530.001,07	6.594
73	473.106,091 530.001,07	74	473.100,001 530.003,177	6.444	74	473.100,001 530.003,177	75	473.085,248 530.008,091	15.55	75	473.085,248 530.008,091	76	473.078,456 530.011,135	7.443
76	473.078,456 530.011,135	77	473.068,15 530.014,88	10.96 5	77	473.068,15 530.014,88	78	473.065,339 530.015,348	2.85	78	473.065,339 530.015,348	79	473.060,187 530.015,815	5.173
79	473.060,187 530.015,815	80	473.054,097 530.017,922	6.444	80	473.054,097 530.017,922	81	473.046,603 530.018,156	7.498	81	473.046,603 530.018,156	82	473.039,024 530.017,001	7.667
82	473.039,024 530.017,001	83	473.033,336 530.016,661	5.698	83	473.033,336 530.016,661	84	473.028,329 530.016,832	5.01	84	473.028,329 530.016,832	85	473.023,065 530.018,952	5.675
85	473.023,065 530.018,952	86	473.015,682 530.022,769	8.311	86	473.015,682 530.022,769	87	473.010,418 530.025,145	5.775	87	473.010,418 530.025,145	88	473.004,987 530.027,944	6.11
88	473.004,987 530.027,944	89	472.995,43 530.033,412	11.01 1	89	472.995,43 530.033,412	90	472.986,435 530.037,908	10.05 6	90	472.986,435 530.037,908	91	472.979,813 530.040,961	7.292
91	472.979,813 530.040,961	92	472.975,313 530.042,658	4.809	92	472.975,313 530.042,658	93	472.970,815 530.043,591	4.594	93	472.970,815 530.043,591	94	472.965,468 530.044,524	5.428
94	472.965,468 530.044,524	95	472.960,631 530.045,033	4.864	95	472.960,631 530.045,033	96	472.955,623 530.044,44	5.043	96	472.955,623 530.044,44	97	472.951,802 530.043,337	3.977
97	472.951,802 530.043,337	98	472.947,899 530.041,215	4.443	98	472.947,899 530.041,215	99	472.944,928 530.038,671	3.911	99	472.944,928 530.038,671	100	472.942,381 530.035,702	3.912
100	472.942,381 530.035,702	101	472.937,569 530.031,874	6.149	101	472.937,569 530.031,874	102	472.935,025 530.031,195	2.633	102	472.935,025 530.031,195	103	472.929,506 530.030,346	5.584
103	472.929,506 530.030,346	104	472.923,652 530.030,686	5.864	104	472.923,652 530.030,686	105	472.918,896 530.029,583	4.882	105	472.918,896 530.029,583	106	472.915,078 530.028,735	3.911
106	472.915,078 530.028,735	107	472.910,324 530.027,039	5.047	107	472.910,324 530.027,039	108	472.909,305 530.024,833	2.43	108	472.909,305 530.024,833	109	472.907,777 530.021,015	4.112
109	472.907,777 530.021,015	110	472.907,184 530.016,944	4.114	110	472.907,184 530.016,944	111	472.906,08 530.013,89	3.247	111	472.906,08 530.013,89	112	472.904,722 530.011,26	2.96
112	472.904,722 530.011,26	113	472.902,177 530.009,564	3.058	113	472.902,177 530.009,564	114	472.899,121 530.009,056	3.098	114	472.899,121 530.009,056	115	472.917,155 529.989,053	26.93 2
115	472.917,155 529.989,053	116	472.927,934 529.988,526	10.79 2	116	472.927,934 529.988,526	117	472.958,113 529.974,242	33.38 9	117	472.958,113 529.974,242	118	472.973,513 529.970,282	15.90 1

Punct început	X / Y	Punct sfârșit	X / Y	Lungime segment	Punct început	X / Y	Punct sfârșit	X / Y	Lungime segment	Punct început	X / Y	Punct sfârșit	X / Y	Lungime segment
118	472.973,513 529.970,282	119	472.993,536 529.968,616	20.09 2	119	472.993,536 529.968,616	120	473.010,243 529.962,017	17.96 3	120	473.010,243 529.962,017	121	473.033,256 529.948,992	26.44 3
121	473.033,256 529.948,992	122	473.069,66 529.927,826	42.11	122	473.069,66 529.927,826	123	473.083,473 529.915,875	18.26 5	123	473.083,473 529.915,875	124	473.099,812 529.902,565	21.07 4
124	473.099,812 529.902,565	125	473.121,804 529.892,314	24.26 4	125	473.121,804 529.892,314	126	473.141,545 529.880,18	23.17 2	126	473.141,545 529.880,18	127	473.157,593 529.865,743	21.58 6
127	473.157,593 529.865,743	128	473.194,265 529.844,714	42.27 4	128	473.194,265 529.844,714	129	473.255,134 529.821,814	65.03 4	129	473.255,134 529.821,814	130	473.270,71 529.826,673	16.31 6
130	473.270,71 529.826,673	131	473.280,824 529.830,406	10.78 1	131	473.280,824 529.830,406	132	473.290,857 529.833,527	10.50 7	132	473.290,857 529.833,527	133	473.310,128 529.835,819	19.40 7
133	473.310,128 529.835,819	134	473.318,737 529.836,842	8.67	134	473.318,737 529.836,842	135	473.358,367 529.854,349	43.32 5	135	473.358,367 529.854,349	136	473.406,125 529.876,457	52.62 7
136	473.406,125 529.876,457	137	473.413,085 529.878,321	7.205	137	473.413,085 529.878,321	138	473.423,693 529.873,729	11.55 9	138	473.423,693 529.873,729	139	473.430,379 529.871,547	7.033
139	473.430,379 529.871,547	140	473.437,749 529.872,457	7.426	140	473.437,749 529.872,457	141	473.448,234 529.880,212	13.04 1	141	473.448,234 529.880,212	142	473.461,268 529.896,933	21.20 1
142	473.461,268 529.896,933	143	473.463,019 529.899,18	2.849	143	473.463,019 529.899,18	144	473.477,588 529.927,143	31.53 1	144	473.477,588 529.927,143	145	473.485,548 529.959,266	33.09 5
145	473.485,548 529.959,266	146	473.486,756 529.964,145	5.026	146	473.486,756 529.964,145	147	473.497,828 529.993,327	31.21 2	147	473.497,828 529.993,327	148	473.502,936 530.041,046	47.99 2
148	473.502,936 530.041,046	149	473.518,835 530.108,325	69.13 2	149	473.518,835 530.108,325	150	473.533,179 530.154,613	48.46	150	473.533,179 530.154,613	151	473.535,167 530.157,326	3.363
151	473.535,167 530.157,326	152	473.536,549 530.158,744	1.98	152	473.536,549 530.158,744	153	473.585,85 530.196,89	62.33 5	153	473.585,85 530.196,89	154	473.586,665 530.197,302	0.913
154	473.586,665 530.197,302	1	473.580,002 530.198,633	6.795										

** Lungimile segmentelor sunt determinate în planul de proiecție Stereo 70 și sunt rotunjite la 1 milimetru.

*** Distanța dintre puncte este formată din segmente cumulate ce sunt mai mici decât valoarea 1 milimetru.

**DATE DESPRE IMOBILUL NR. 2954**

Oficiul de Cadastru și Publicitate Imobiliară SIBIU
Biroul de Cadastru și Publicitate Imobiliară Medias

A. Partea I. Descrierea imobilului

TEREN Extravilan

Adresa: Jud. Sibiu

Nr. Crt	Nr cadastral Nr. topografic	Suprafața* (mp)	Observații / Referințe
A1		12.400	Sector cadastral:2 Teren neimprejmuit;

B. Partea II. Proprietari și acte

Inscrieri privitoare la dreptul de proprietate și alte drepturi reale	Referințe
/	
Act Administrativ nr. 377/31, din 22/01/1993 emis de CJSDPAT SIBIU;	
B1	A1
Intabulare, drept de PROPRIETATE, Legea 18/1991, dobandit prin Reconstituire, cota actuala 1/1, cota initiala 1/1 1) COLDEA FL. AVRAM DEFUNCT:Da	

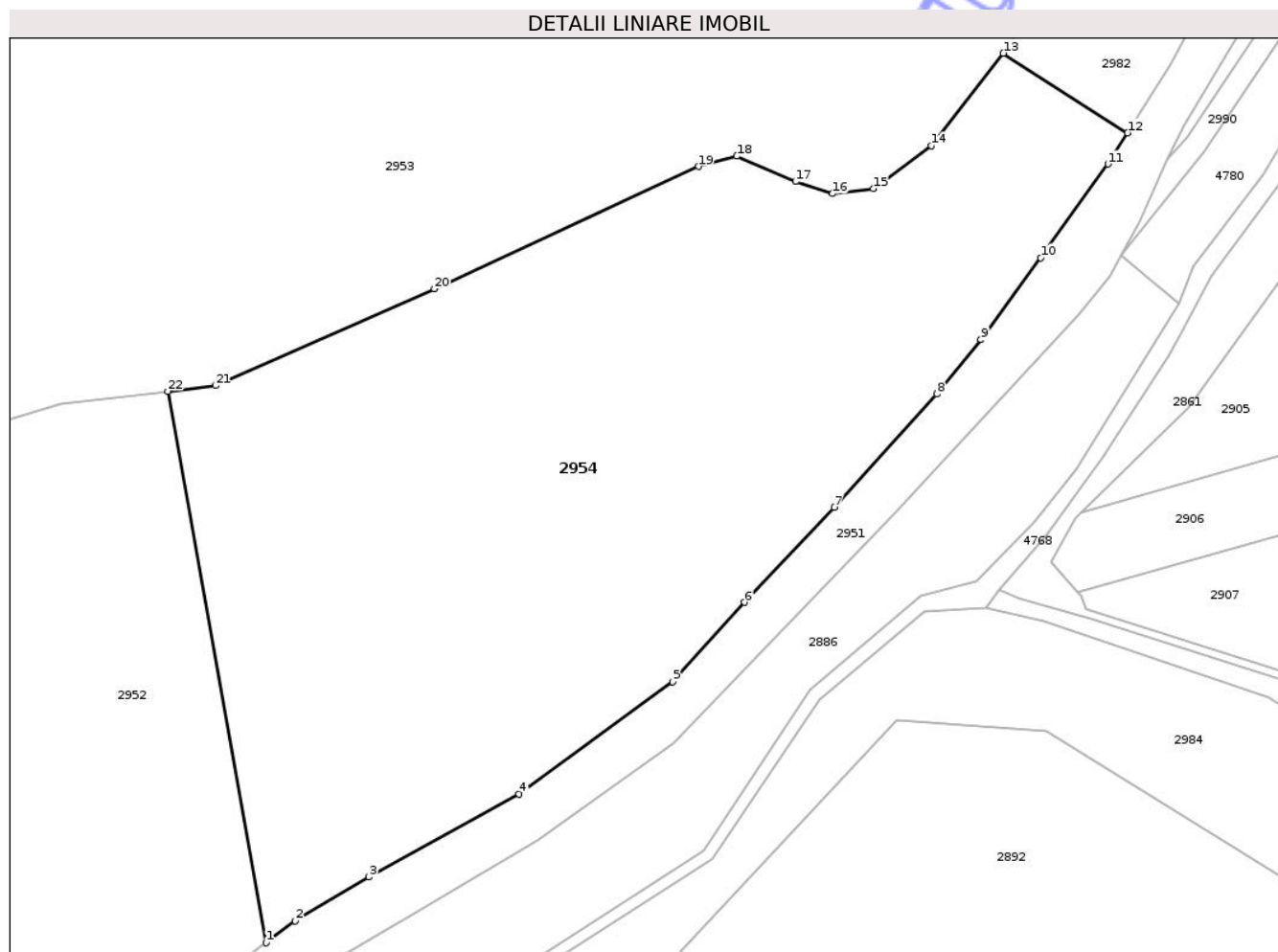
C. Partea III. SARCINI .

Inscrieri privind dezmembramintele dreptului de proprietate, drepturi reale de garanție și sarcini	Referințe
NU SUNT	

Teren

Nr cadastral	Suprafața (mp)*	Observații / Referințe
	12.400	

* Suprafața este determinată în planul de proiecție Stereo 70.



Date referitoare la teren

Crt	Categorie folosință	Intravilan	Suprafața (mp)	Tarla	Parcelă	Nr. topo	Observații / Referințe
1	arabil	NU	12.400	2	26/3	-	

Lungime Segmente

1) Valorile lungimilor segmentelor sunt obținute din proiecție în plan.

Punct început	X / Y	Punct sfârșit	X / Y	Lungime segment (** (m)
1	473.327,935 529.736,156	2	473.333,17 529.740,101	6.555
3	473.346,527 529.748,019	4	473.373,659 529.763,056	31.02
5	473.401,456 529.783,329	6	473.414,483 529.797,695	19.393
7	473.430,686 529.814,901	8	473.449,264 529.835,358	27.634
9	473.457,23 529.845,135	10	473.468,04 529.859,97	18.356

Punct început	X / Y	Punct sfârșit	X / Y	Lungime segment (** (m)
2	473.333,17 529.740,101	3	473.346,527 529.748,019	15.528
4	473.373,659 529.763,056	5	473.401,456 529.783,329	34.404
6	473.414,483 529.797,695	7	473.430,686 529.814,901	23.634
8	473.449,264 529.835,358	9	473.457,23 529.845,135	12.611
10	473.468,04 529.859,97	11	473.480,211 529.876,915	20.863

Punct început	X / Y	Punct sfârșit	X / Y	Lungime segment (** (m)
11	473.480,211 529.876,915	12	473.483,758 529.882,548	6.657
13	473.461,268 529.896,933	14	473.448,234 529.880,212	21.201
15	473.437,749 529.872,457	16	473.430,379 529.871,547	7.426
17	473.423,693 529.873,729	18	473.413,085 529.878,321	11.559
19	473.406,125 529.876,457	20	473.358,367 529.854,349	52.627
21	473.318,737 529.836,842	22	473.310,128 529.835,819	8.67

Punct început	X / Y	Punct sfârșit	X / Y	Lungime segment (** (m)
12	473.483,758 529.882,548	13	473.461,268 529.896,933	26.697
14	473.448,234 529.880,212	15	473.437,749 529.872,457	13.041
16	473.430,379 529.871,547	17	473.423,693 529.873,729	7.033
18	473.413,085 529.878,321	19	473.406,125 529.876,457	7.205
20	473.358,367 529.854,349	21	473.318,737 529.836,842	43.325
22	473.310,128 529.835,819	1	473.327,935 529.736,156	101.241

** Lungimile segmentelor sunt determinate în planul de proiecție Stereo 70 și sunt rotunjite la 1 milimetru.

*** Distanța dintre puncte este formată din segmente cumulate ce sunt mai mici decât valoarea 1 milimetru.

Neutilizabil în Cămin Civil

**DATE DESPRE IMOBILUL NR. 2955**

Oficiul de Cadastru și Publicitate Imobiliară SIBIU
Biroul de Cadastru și Publicitate Imobiliară Medias

A. Partea I. Descrierea imobilului

TEREN Extravilan

Adresa: Jud. Sibiu, EXTRAVILAN SAT PROD

Nr. Crt	Nr cadastral Nr. topografic	Suprafața* (mp)	Observații / Referințe
A1	101197	26.800	Sector cadastral:2 Teren neimprejmuit;

B. Partea II. Proprietari și acte

Inscrieri privitoare la dreptul de proprietate și alte drepturi reale		Referințe
12301 / 04/08/2020		
Act Notarial nr. 2845, din 22/12/2004 emis de FARCAS LADISLAU;		
B3	Intabulare, drept de PROPRIETATE, cumpărare, dobandit prin Conventie, cota actuala 1/1, cota initiala 1/1 1) NICOLA ANA, și soțul 2) NICOLA IOAN, bun comun	A1

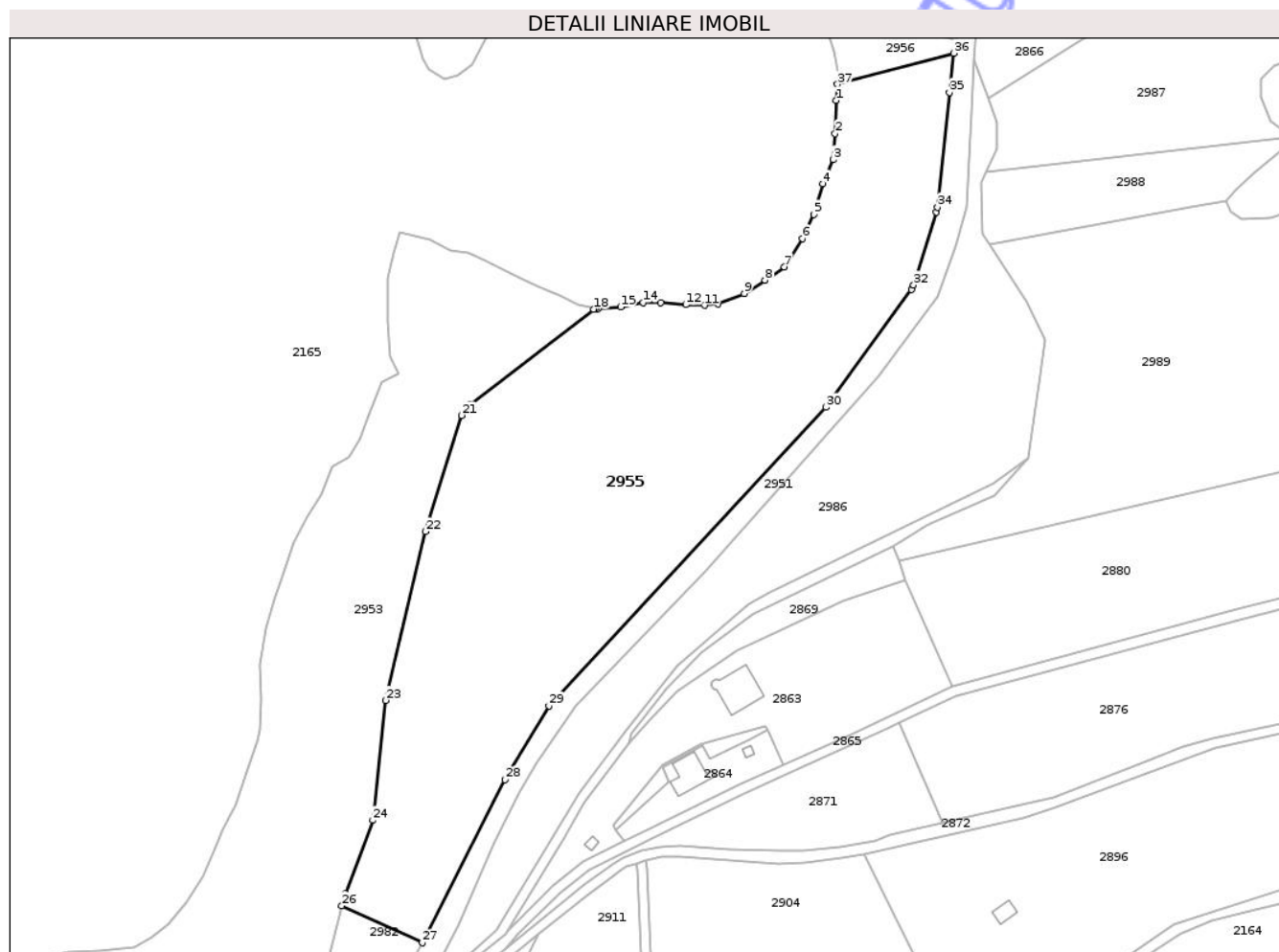
C. Partea III. SARCINI .

Inscrieri privind dezmembramintele dreptului de proprietate, drepturi reale de garanție și sarcini	Referințe
NU SUNT	

Teren

Nr cadastral	Suprafața (mp)*	Observații / Referințe
101197	26.800	

* Suprafața este determinată în planul de proiecție Stereo 70.



Date referitoare la teren

Crt	Categorie folosință	Intra vilan	Suprafața (mp)	Tarla	Parcelă	Nr. topo	Observații / Referințe
1	arabil	NU	26.800	2	26/6	-	

Lungime Segmente

1) Valorile lungimilor segmentelor sunt obținute din proiecție în plan.

Punct început	X / Y	Punct sfârșit	X / Y	Lungime segment (** (m)
1	473.682,54 530.280,017	2	473.682,114 530.266,809	13.215
3	473.681,261 530.256,37	4	473.677,211 530.246,782	10.408
5	473.673,587 530.234,639	6	473.669,109 530.225,051	10.582
7	473.661,862 530.213,76	8	473.654,188 530.208,433	9.342
9	473.645,875 530.203,107	10	473.635,429 530.199,06	11.203

Punct început	X / Y	Punct sfârșit	X / Y	Lungime segment (** (m)
2	473.682,114 530.266,809	3	473.681,261 530.256,37	10.474
4	473.677,211 530.246,782	5	473.673,587 530.234,639	12.672
6	473.669,109 530.225,051	7	473.661,862 530.213,76	13.417
8	473.654,188 530.208,433	9	473.645,875 530.203,107	9.873
10	473.635,429 530.199,06	11	473.630,1 530.198,42	5.367

Punct început	X / Y	Punct sfârșit	X / Y	Lungime segment (** (m)
11	473.630,1 530.198,42	12	473.622,638 530.198,633	7.465
13	473.612,617 530.199,485	14	473.605,584 530.199,485	7.033
15	473.596,631 530.197,781	16	473.587,464 530.197,142	9.189
17	473.586,665 530.197,302	18	473.585,85 530.196,89	0.913
19	473.536,549 530.158,744	20	473.535,167 530.157,326	1.98
21	473.533,179 530.154,613	22	473.518,835 530.108,325	48.46
23	473.502,936 530.041,046	24	473.497,828 529.993,327	47.992
25	473.486,756 529.964,145	26	473.485,548 529.959,266	5.026
27	473.517,548 529.944,554	28	473.550,465 530.009,486	72.799
29	473.568,052 530.038,922	30	473.678,355 530.157,798	162.167
31	473.712,495 530.204,76	32	473.713,382 530.206,523	1.974
33	473.722,495 530.235,53	34	473.722,898 530.237,479	1.99
35	473.727,648 530.283,224	36	473.729,267 530.298,808	15.668
37	473.683,111 530.286,434	1	473.682,54 530.280,017	6.442

Punct început	X / Y	Punct sfârșit	X / Y	Lungime segment (** (m)
12	473.622,638 530.198,633	13	473.612,617 530.199,485	10.057
14	473.605,584 530.199,485	15	473.596,631 530.197,781	9.114
16	473.587,464 530.197,142	17	473.586,665 530.197,302	0.815
18	473.585,85 530.196,89	19	473.536,549 530.158,744	62.335
20	473.535,167 530.157,326	21	473.533,179 530.154,613	3.363
22	473.518,835 530.108,325	23	473.502,936 530.041,046	69.132
24	473.497,828 529.993,327	25	473.486,756 529.964,145	31.212
26	473.485,548 529.959,266	27	473.517,548 529.944,554	35.22
28	473.550,465 530.009,486	29	473.568,052 530.038,922	34.29
30	473.678,355 530.157,798	31	473.712,495 530.204,76	58.06
32	473.713,382 530.206,523	33	473.722,495 530.235,53	30.405
34	473.722,898 530.237,479	35	473.727,648 530.283,224	45.991
36	473.729,267 530.298,808	37	473.683,111 530.286,434	47.786

** Lungimile segmentelor sunt determinate în planul de proiecție Stereo 70 și sunt rotunjite la 1 milimetru.

*** Distanța dintre puncte este formată din segmente cumulate ce sunt mai mici decât valoarea 1 milimetru.

**DATE DESPRE IMOBILUL NR. 2956**

Oficiul de Cadastru și Publicitate Imobiliară SIBIU
Biroul de Cadastru și Publicitate Imobiliară Medias

A. Partea I. Descrierea imobilului

TEREN Extravilan

Adresa: Jud. Sibiu

Nr. Crt	Nr cadastral Nr. topografic	Suprafața* (mp)	Observații / Referințe
A1		2.444	Sector cadastral:2 Teren neimprejmuit;

B. Partea II. Proprietari și acte

Inscrieri privitoare la dreptul de proprietate și alte drepturi reale	Referințe
/	
Act Administrativ nr. 5466, din 15/12/2025 emis de PRIMĂRIA COMUNIE HOGHILAG;	
B1	Inscrierea posesiei, drept de PROPRIETATE, dobandit prin Lege, cota actuala 1/1, cota initiala 1/1
	1) NEIDENTIFICAT NEIDENTIFICAT
Act Normativ nr. 7, din 13/03/1996 emis de PARLAMENTUL ROMÂNIEI;	
B2	se notează mențiunea de proprietar neidentificat, rezerva comisiei locale de fond funciar

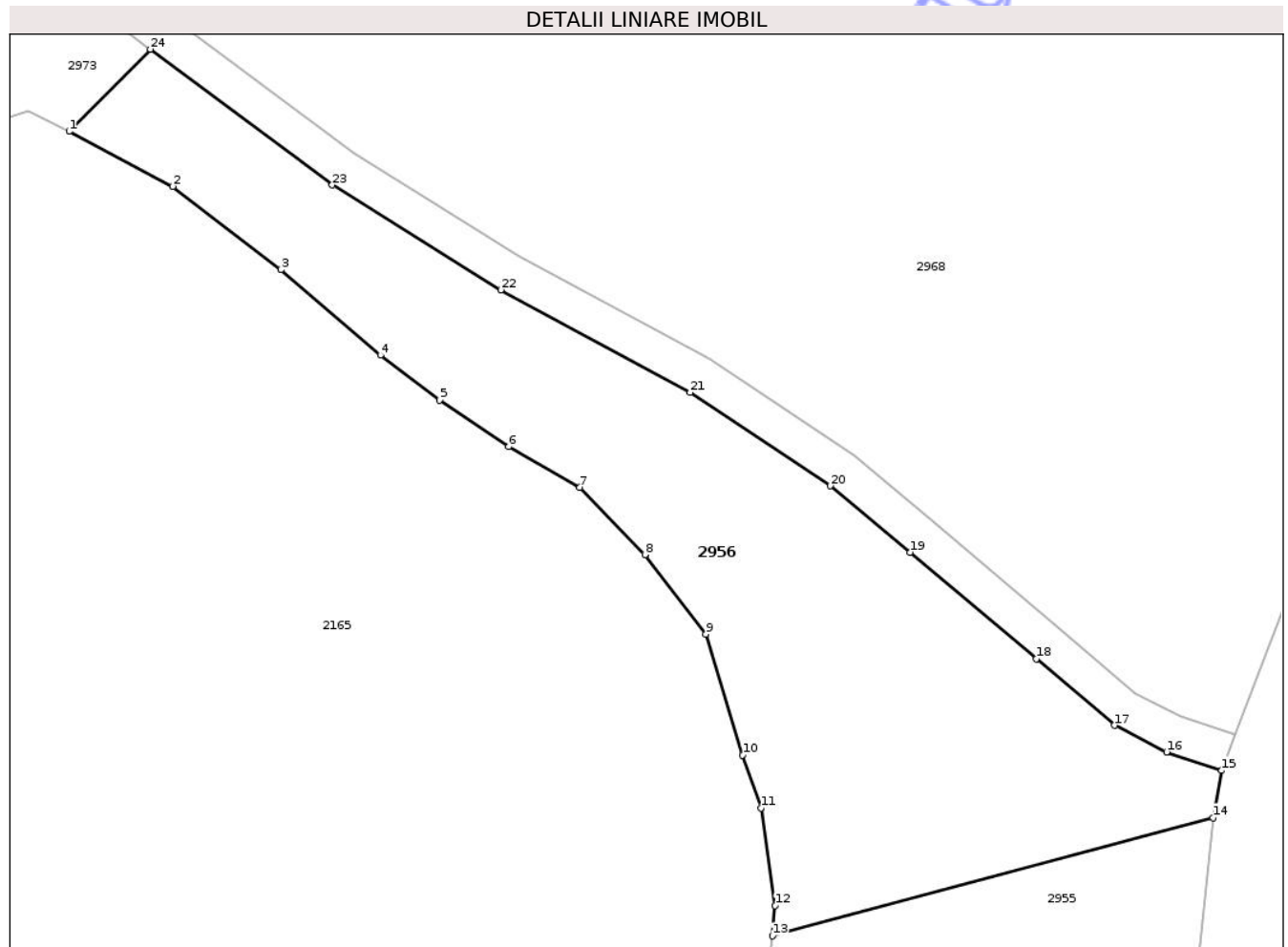
C. Partea III. SARCINI .

Inscrieri privind dezmembramintele dreptului de proprietate, drepturi reale de garanție și sarcini	Referințe
NU SUNT	

Teren

Nr cadastral	Suprafața (mp)*	Observații / Referințe
	2.444	

* Suprafața este determinată în planul de proiecție Stereo 70.



Date referitoare la teren

Crt	Categorie folosință	Intra vilan	Suprafața (mp)	Tarla	Parcelă	Nr. topo	Observații / Referințe
1	faneata	NU	2.444	2	27/6	-	

Lungime Segmente

1) Valorile lungimilor segmentelor sunt obținute din proiecție în plan.

Punct început	X / Y	Punct sfârșit	X / Y	Lungime segment (** (m)
1	473.609,419 530.370,661	2	473.620,291 530.364,908	12.3
3	473.631,588 530.356,174	4	473.642,034 530.347,226	13.754
5	473.648,217 530.342,538	6	473.655,465 530.337,638	8.749
7	473.662,924 530.333,377	8	473.669,747 530.326,347	9.797
9	473.676,144 530.318,038	10	473.679,981 530.305,371	13.235

Punct început	X / Y	Punct sfârșit	X / Y	Lungime segment (** (m)
2	473.620,291 530.364,908	3	473.631,588 530.356,174	14.28
4	473.642,034 530.347,226	5	473.648,217 530.342,538	7.759
6	473.655,465 530.337,638	7	473.662,924 530.333,377	8.59
8	473.669,747 530.326,347	9	473.676,144 530.318,038	10.486
10	473.679,981 530.305,371	11	473.681,9 530.299,832	5.862

Punct început	X / Y	Punct sfârșit	X / Y	Lungime segment (** (m)
11	473.681,9 530.299,832	12	473.683,394 530.289,605	10.336
13	473.683,111 530.286,434	14	473.729,267 530.298,808	47.786
15	473.730,192 530.303,749	16	473.724,411 530.305,691	6.098
17	473.718,94 530.308,468	18	473.710,79 530.315,45	10.732
19	473.697,534 530.326,585	20	473.689,2 530.333,553	10.863
21	473.674,483 530.343,339	22	473.654,665 530.354,055	22.53
23	473.636,988 530.365,04	24	473.617,926 530.379,255	23.779

Punct început	X / Y	Punct sfârșit	X / Y	Lungime segment (** (m)
12	473.683,394 530.289,605	13	473.683,111 530.286,434	3.184
14	473.729,267 530.298,808	15	473.730,192 530.303,749	5.027
16	473.724,411 530.305,691	17	473.718,94 530.308,468	6.135
18	473.710,79 530.315,45	19	473.697,534 530.326,585	17.312
20	473.689,2 530.333,553	21	473.674,483 530.343,339	17.674
22	473.654,665 530.354,055	23	473.636,988 530.365,04	20.812
24	473.617,926 530.379,255	1	473.609,419 530.370,661	12.092

** Lungimile segmentelor sunt determinate în planul de proiecție Stereo 70 și sunt rotunjite la 1 milimetru.

*** Distanța dintre puncte este formată din segmente cumulate ce sunt mai mici decât valoarea 1 milimetru.

Neutilizabil în Civil

**DATE DESPRE IMOBILUL NR. 2957**

Oficiul de Cadastru și Publicitate Imobiliară SIBIU
Biroul de Cadastru și Publicitate Imobiliară Medias

A. Partea I. Descrierea imobilului

TEREN Extravilan

Adresa: Jud. Sibiu

Nr. Crt	Nr cadastral Nr. topografic	Suprafața* (mp)	Observații / Referințe
A1		15.339	Sector cadastral:2 Teren neimprejmuit;

B. Partea II. Proprietari și acte

Inscrieri privitoare la dreptul de proprietate și alte drepturi reale	Referințe
/	
Act Administrativ nr. 5466, din 15/12/2025 emis de PRIMĂRIA COMUNIE HOGHILAG;	
B1	Inscrierea posesiei, drept de PROPRIETATE, dobandit prin Lege, cota actuala 1/1, cota initiala 1/1
	1) NEIDENTIFICAT NEIDENTIFICAT
Act Normativ nr. 7, din 13/03/1996 emis de PARLAMENTUL ROMÂNIEI;	
B2	se notează mențiunea de proprietar neidentificat, rezerva comisiei locale de fond funciar

C. Partea III. SARCINI .

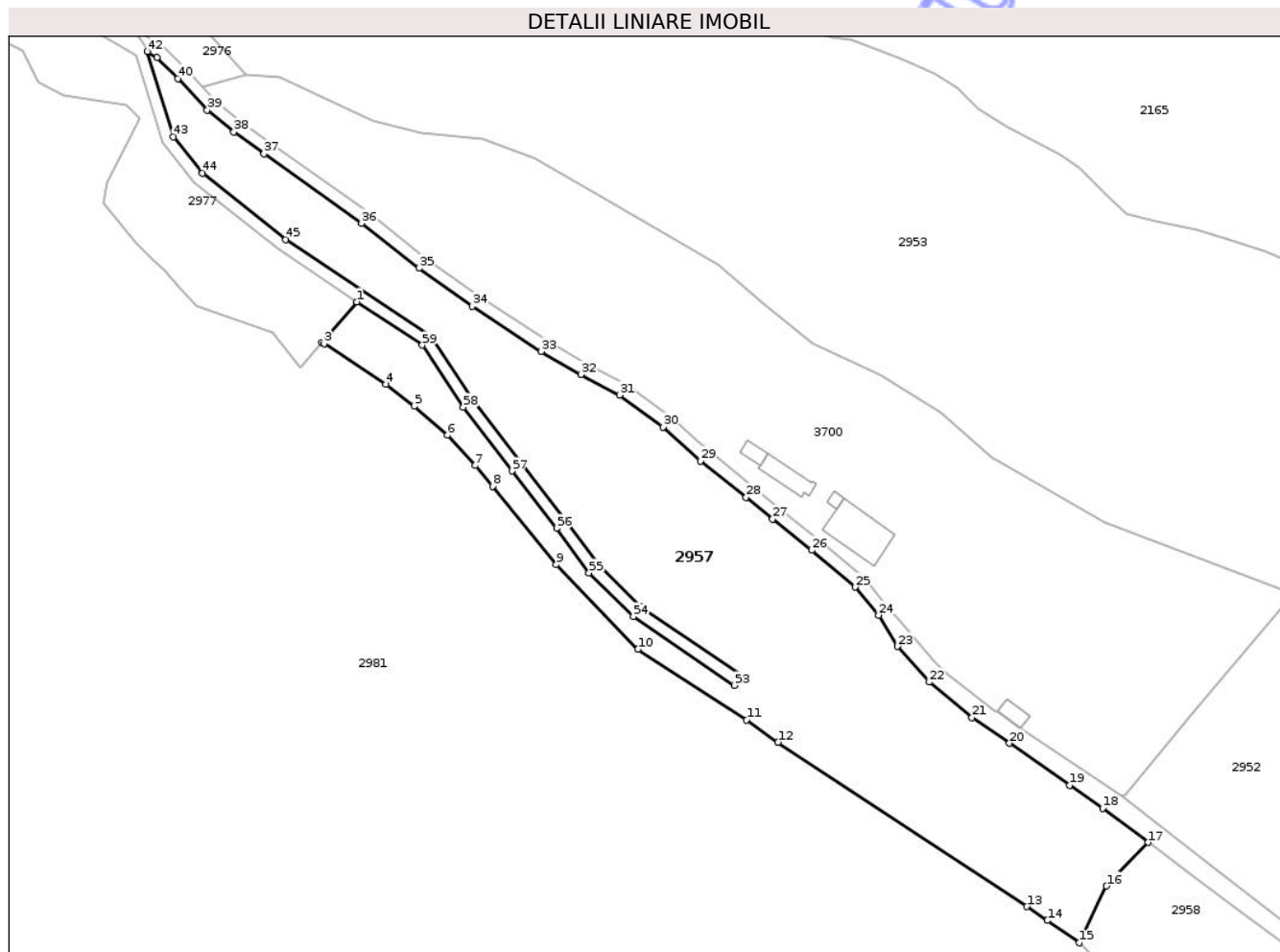
Inscrieri privind dezmembramintele dreptului de proprietate, drepturi reale de garanție și sarcini	Referințe
NU SUNT	

Anexa Nr. 1 La Partea I

Teren

Nr cadastral	Suprafața (mp)*	Observații / Referințe
	15.339	

* Suprafața este determinată în planul de proiecție Stereo 70.



Date referitoare la teren

Crt	Categorie folosință	Intra vilan	Suprafața (mp)	Tarla	Parcelă	Nr. topo	Observații / Referințe
1	curți constructii	NU	15.339	2	23	-	

Lungime Segmente

1) Valorile lungimilor segmentelor sunt obținute din proiecție în plan.

Punct început	X / Y	Punct sfârșit	X / Y	Lungime segment	Punct început	X / Y	Punct sfârșit	X / Y	Lungime segment	Punct început	X / Y	Punct sfârșit	X / Y	Lungime segment
1	472.952,689 529.915,882	2	472.941,561 529.902,762	17.204	2	472.941,561 529.902,762	3	472.942,179 529.902,438	0.698	3	472.942,179 529.902,438	4	472.962,214 529.889,333	23.94
4	472.962,214 529.889,333	5	472.971,388 529.882,273	11.576	5	472.971,388 529.882,273	6	472.982,076 529.872,871	14.235	6	472.982,076 529.872,871	7	472.990,942 529.863,088	13.203
7	472.990,942 529.863,088	8	472.996,597 529.856,381	8.773	8	472.996,597 529.856,381	9	473.017,151 529.831,125	32.563	9	473.017,151 529.831,125	10	473.043,552 529.803,768	38.019
10	473.043,552 529.803,768	11	473.078,701 529.780,983	41.888	11	473.078,701 529.780,983	12	473.088,84 529.773,806	12.422	12	473.088,84 529.773,806	13	473.169,239 529.720,773	96.315
13	473.169,239 529.720,773	14	473.175,821 529.716,291	7.963	14	473.175,821 529.716,291	15	473.186,089 529.709,099	12.536	15	473.186,089 529.709,099	16	473.194,944 529.727,411	20.341

Punct început	X / Y	Punct sfârșit	X / Y	Lungime segment	Punct început	X / Y	Punct sfârșit	X / Y	Lungime segment	Punct început	X / Y	Punct sfârșit	X / Y	Lungime segment
16	473.194,944 529.727,411	17	473.208,327 529.741,49	19.425	17	473.208,327 529.741,49	18	473.193,68 529.752,534	18.344	18	473.193,68 529.752,534	19	473.183,086 529.759,925	12.917
19	473.183,086 529.759,925	20	473.163,561 529.773,462	23.759	20	473.163,561 529.773,462	21	473.151,453 529.781,722	14.657	21	473.151,453 529.781,722	22	473.137,728 529.793,219	17.904
22	473.137,728 529.793,219	23	473.127,379 529.804,72	15.472	23	473.127,379 529.804,72	24	473.121,371 529.814,801	11.736	24	473.121,371 529.814,801	25	473.113,818 529.823,816	11.761
25	473.113,818 529.823,816	26	473.099,733 529.835,76	18.467	26	473.099,733 529.835,76	27	473.087,056 529.845,818	16.182	27	473.087,056 529.845,818	28	473.078,535 529.852,807	11.021
28	473.078,535 529.852,807	29	473.063,75 529.864,575	18.897	29	473.063,75 529.864,575	30	473.051,692 529.875,524	16.287	30	473.051,692 529.875,524	31	473.037,658 529.885,799	17.393
31	473.037,658 529.885,799	32	473.025,141 529.892,455	14.177	32	473.025,141 529.892,455	33	473.012,391 529.899,875	14.752	33	473.012,391 529.899,875	34	472.990,122 529.914,453	26.616
34	472.990,122 529.914,453	35	472.972,837 529.926,763	21.22	35	472.972,837 529.926,763	36	472.954,253 529.941,261	23.57	36	472.954,253 529.941,261	37	472.922,745 529.963,642	38.648
37	472.922,745 529.963,642	38	472.913,021 529.970,671	11.998	38	472.913,021 529.970,671	39	472.904,453 529.977,815	11.156	39	472.904,453 529.977,815	40	472.894,984 529.987,951	13.871
40	472.894,984 529.987,951	41	472.888,256 529.994,79	9.594	41	472.888,256 529.994,79	42	472.885,148 529.996,693	3.644	42	472.885,148 529.996,693	43	472.893,478 529.969,106	28.817
43	472.893,478 529.969,106	44	472.902,912 529.957,405	15.03	44	472.902,912 529.957,405	45	472.929,841 529.935,994	34.404	45	472.929,841 529.935,994	46	472.976,832 529.904,788	56.409
46	472.976,832 529.904,788	47	472.990,396 529.884,123	24.719	47	472.990,396 529.884,123	48	473.006,037 529.863,781	25.66	48	473.006,037 529.863,781	49	473.020,469 529.845,246	23.491
49	473.020,469 529.845,246	50	473.030,848 529.831,05	17.586	50	473.030,848 529.831,05	51	473.044,612 529.817,466	19.338	51	473.044,612 529.817,466	52	473.077,135 529.795,338	39.337
52	473.077,135 529.795,338	53	473.074,652 529.792,19	4.009	53	473.074,652 529.792,19	54	473.042,061 529.814,363	39.418	54	473.042,061 529.814,363	55	473.027,809 529.828,429	20.024
55	473.027,809 529.828,429	56	473.017,275 529.842,836	17.847	56	473.017,275 529.842,836	57	473.002,874 529.861,333	23.442	57	473.002,874 529.861,333	58	472.987,134 529.881,803	25.822
58	472.987,134 529.881,803	59	472.973,942 529.901,901	24.041	59	472.973,942 529.901,901	1	472.952,689 529.915,882	25.439					

** Lungimile segmentelor sunt determinate în planul de proiecție Stereo 70 și sunt rotunjite la 1 milimetru.

*** Distanța dintre puncte este formată din segmente cumulate ce sunt mai mici decât valoarea 1 milimetru.

**DATE DESPRE IMOBILUL NR. 2958**

Oficiul de Cadastru și Publicitate Imobiliară SIBIU
Biroul de Cadastru și Publicitate Imobiliară Medias

A. Partea I. Descrierea imobilului

TEREN Extravilan

Adresa: Jud. Sibiu

Nr. Crt	Nr cadastral Nr. topografic	Suprafața* (mp)	Observații / Referințe
A1		3.100	Sector cadastral:2 Teren neimprejmuit;

B. Partea II. Proprietari și acte

Inscrieri privitoare la dreptul de proprietate și alte drepturi reale		Referințe
/		
Act Administrativ nr. 503/31, din 08/07/2003 emis de CJSDPAT SIBIU;		
B1	Intabulare, drept de PROPRIETATE, Legea 18/1991, legea 169/1997, legea 1/2000, dobandit prin Reconstituire, cota actuala 1/1, cota initiala 1/1 1) GUTT GHEORGHE	A1

C. Partea III. SARCINI .

Inscrieri privind dezmembramintele dreptului de proprietate, drepturi reale de garanție și sarcini	Referințe
NU SUNT	

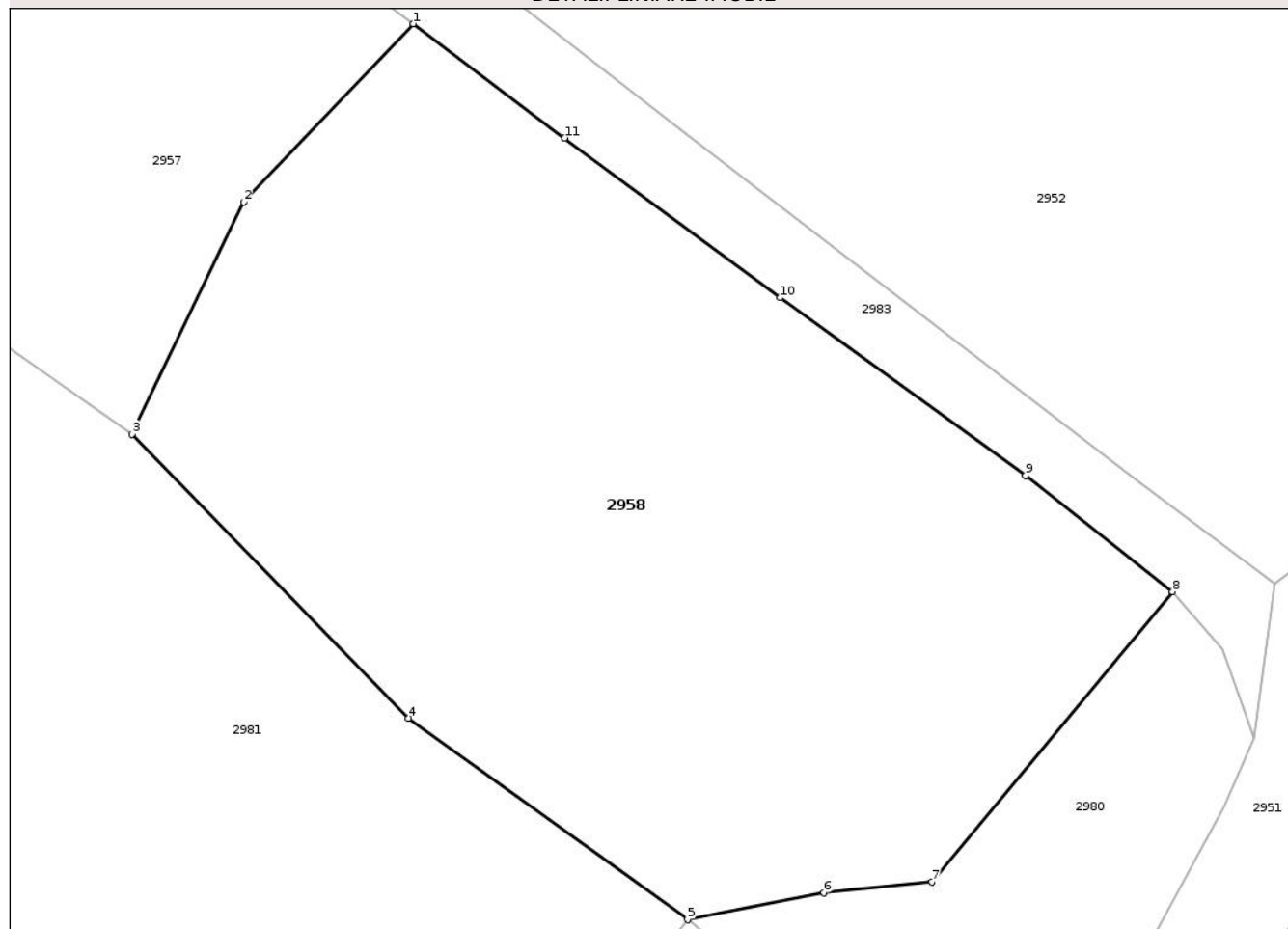
Anexa Nr. 1 La Partea I

Teren

Nr cadastral	Suprafața (mp)*	Observații / Referințe
	3.100	

* Suprafața este determinată în planul de proiecție Stereo 70.

DETALII LINIARE IMOBIL



Date referitoare la teren

Crt	Categorie folosință	Intra vilan	Suprafața (mp)	Tarla	Parcelă	Nr. topo	Observații / Referințe
1	faneata	NU	3.100	2	24	-	

Lungime Segmente

1) Valorile lungimilor segmentelor sunt obținute din proiecție în plan.

Punct început	X / Y	Punct sfârșit	X / Y	Lungime segment (** (m)
1	473.208,327 529.741,49	2	473.194,944 529.727,411	19.425
2	473.194,944 529.727,411	3	473.186,089 529.709,099	20.341
3	473.186,089 529.709,099	4	473.207,939 529.686,695	31.295
4	473.207,939 529.686,695	5	473.229,978 529.670,782	27.183
5	473.229,978 529.670,782	6	473.240,758 529.672,911	10.988

Punct început	X / Y	Punct sfârșit	X / Y	Lungime segment (** (m)
6	473.240,758 529.672,911	7	473.249,281 529.673,788	8.568
7	473.249,281 529.673,788	8	473.268,293 529.696,674	29.753
8	473.268,293 529.696,674	9	473.256,686 529.705,846	14.794
9	473.256,686 529.705,846	10	473.237,297 529.719,867	23.927
10	473.237,297 529.719,867	11	473.220,28 529.732,478	21.181
11	473.220,28 529.732,478	1	473.208,327 529.741,49	14.97

** Lungimile segmentelor sunt determinate în planul de proiecție Stereo 70 și sunt rotunjite la 1 milimetru.

*** Distanța dintre puncte este formată din segmente cumulate ce sunt mai mici decât valoarea 1 milimetru.

Neutilizabil în Circuitul Civil



DATE DESPRE IMOBILUL NR. 2959

Oficiul de Cadastru și Publicitate Imobiliară SIBIU
Biroul de Cadastru și Publicitate Imobiliară Medias

A. Partea I. Descrierea imobilului

TEREN Extravilan

Adresa: Jud. Sibiu

Nr. Crt	Nr cadastral Nr. topografic	Suprafața* (mp)	Observații / Referințe
A1		4.000	Sector cadastral:2 Teren neimprejmuit;

B. Partea II. Proprietari și acte

Inscrieri privitoare la dreptul de proprietate și alte drepturi reale	Referințe
/	
Act Administrativ nr. 499/31, din 19/02/1996 emis de CJSDPAT SIBIU;	
B1	A1
Intabulare, drept de PROPRIETATE, Legea 18/1991, dobandit prin Reconstituire, cota actuala 1/1, cota initiala 1/1	
1) COSTEA LUCREȚIA DEFUNCT:Da	
2) ONEȚ NICOLAE DEFUNCT:Da	
3) ONEȚ IOAN DEFUNCT:Da	

C. Partea III. SARCINI .

Inscrieri privind dezmembramintele dreptului de proprietate, drepturi reale de garanție și sarcini	Referințe
NU SUNT	

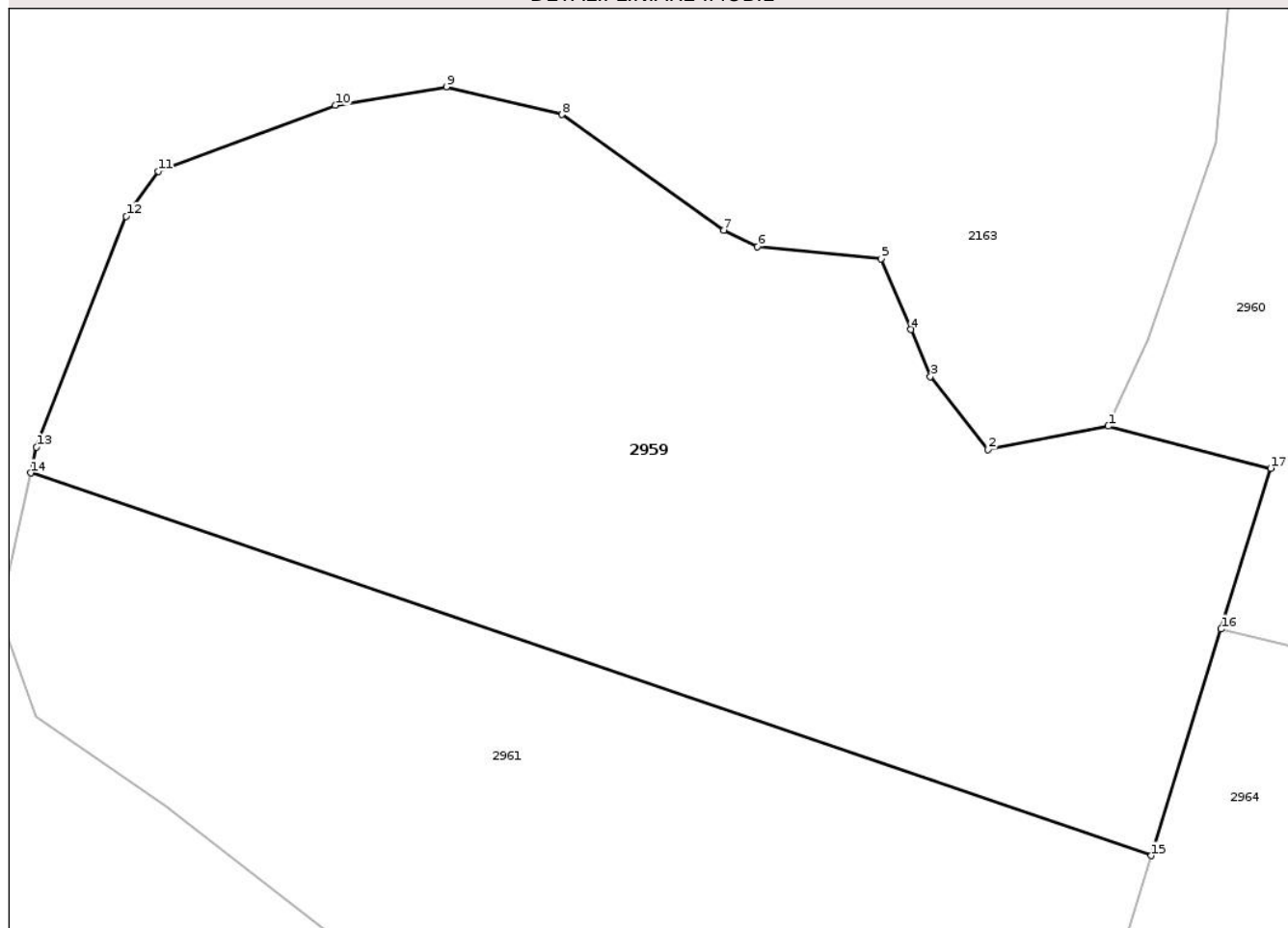
Anexa Nr. 1 La Partea I

Teren

Nr cadastral	Suprafața (mp)*	Observații / Referințe
	4.000	

* Suprafața este determinată în planul de proiecție Stereo 70.

DETALII LINIARE IMOBIL



Date referitoare la teren

Crt	Categorie folosință	Intra vilan	Suprafața (mp)	Tarla	Parcelă	Nr. topo	Observații / Referințe
1	faneata	NU	4.000	2	36	-	

Lungime Segmente

1) Valorile lungimilor segmentelor sunt obținute din proiecție în plan.

Punct început	X / Y	Punct sfârșit	X / Y	Lungime segment (** (m)
1	474.124,83 530.861,574	2	474.114,135 530.859,481	10.898
2	474.114,135 530.859,481	3	474.109,02 530.865,991	8.279
3	474.109,02 530.865,991	4	474.107,294 530.870,169	4.52
4	474.107,294 530.870,169	5	474.104,603 530.876,453	6.836
5	474.104,603 530.876,453	6	474.093,642 530.877,545	11.015

Punct început	X / Y	Punct sfârșit	X / Y	Lungime segment (** (m)
6	474.093,642 530.877,545	7	474.090,633 530.879,0	3.342
7	474.090,633 530.879,0	8	474.076,24 530.889,273	17.683
8	474.076,24 530.889,273	9	474.065,959 530.891,739	10.573
9	474.065,959 530.891,739	10	474.056,089 530.890,095	10.006
10	474.056,089 530.890,095	11	474.040,356 530.884,22	16.794
11	474.040,356 530.884,22	12	474.037,494 530.880,215	4.923
12	474.037,494 530.880,215	13	474.029,509 530.859,714	22.001
13	474.029,509 530.859,714	14	474.029,007 530.857,42	2.348
14	474.029,007 530.857,42	15	474.128,672 530.823,407	105.309
15	474.128,672 530.823,407	16	474.134,88 530.843,548	21.076
16	474.134,88 530.843,548	17	474.139,282 530.857,827	14.942
17	474.139,282 530.857,827	1	474.124,83 530.861,574	14.93

** Lungimile segmentelor sunt determinate în planul de proiecție Stereo 70 și sunt rotunjite la 1 milimetru.

*** Distanța dintre puncte este formată din segmente cumulate ce sunt mai mici decât valoarea 1 milimetru.

**DATE DESPRE IMOBILUL NR. 2960**

Oficiul de Cadastru și Publicitate Imobiliară SIBIU
Biroul de Cadastru și Publicitate Imobiliară Medias

A. Partea I. Descrierea imobilului

TEREN Extravilan

Adresa: Jud. Sibiu

Nr. Crt	Nr cadastral Nr. topografic	Suprafața* (mp)	Observații / Referințe
A1		6.000	Sector cadastral:2 Teren neimprejmuit;

B. Partea II. Proprietari și acte

Inscrieri privitoare la dreptul de proprietate și alte drepturi reale	Referințe
/	
Act Administrativ nr. 499/31, din 19/02/1996 emis de CJSDPAT SIBIU;	
B1	A1
Intabulare, drept de PROPRIETATE, Legea 18/1991, dobandit prin Reconstituire, cota actuala 1/1, cota initiala 1/1	
1) COSTEA LUCREȚIA DEFUNCT:Da	
2) ONEȚ NICOLAE DEFUNCT:Da	
3) ONEȚ IOAN DEFUNCT:Da	

C. Partea III. SARCINI .

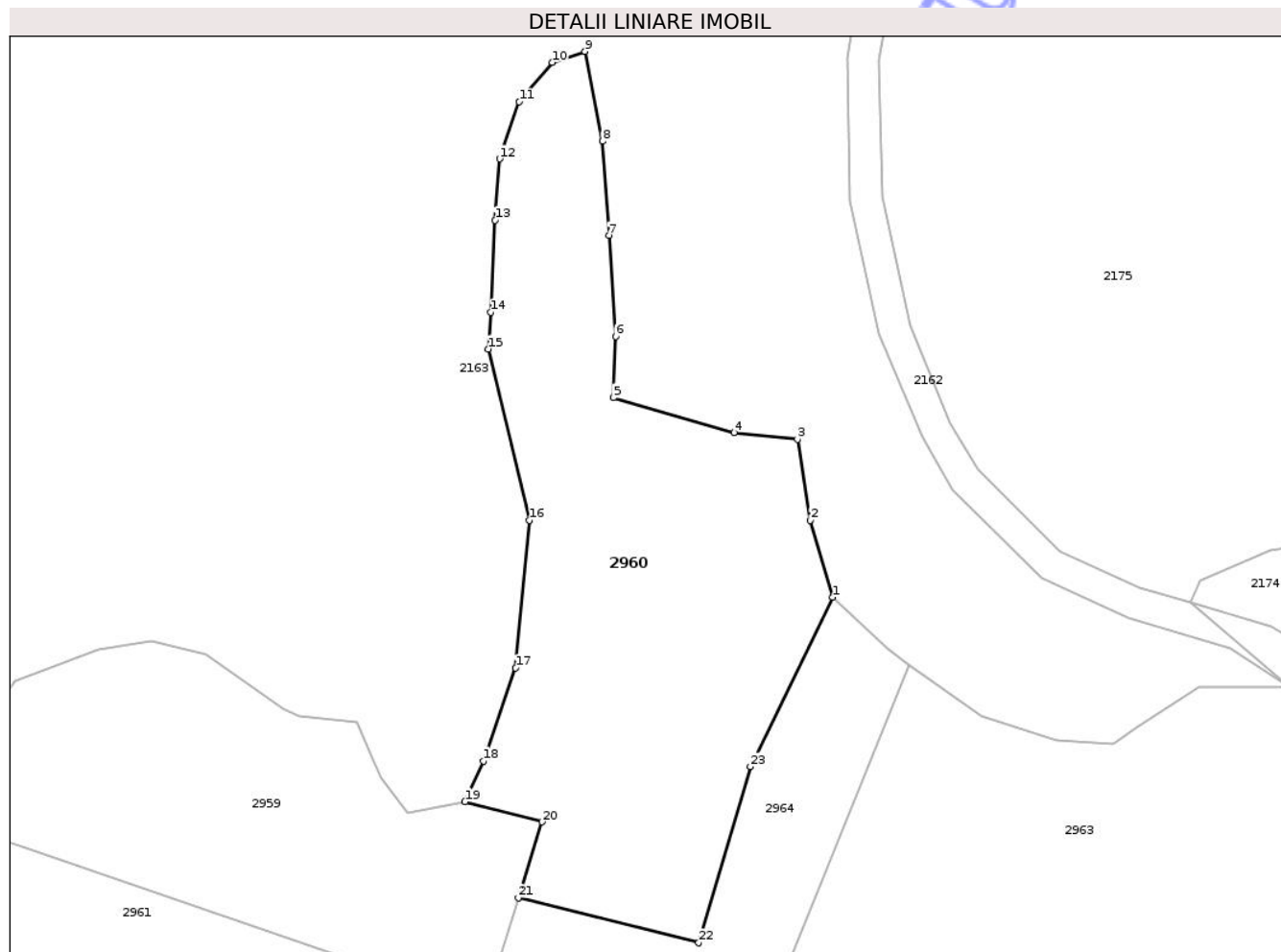
Inscrieri privind dezmembramintele dreptului de proprietate, drepturi reale de garanție și sarcini	Referințe
NU SUNT	

Anexa Nr. 1 La Partea I

Teren

Nr cadastral	Suprafața (mp)*	Observații / Referințe
	6.000	

* Suprafața este determinată în planul de proiecție Stereo 70.



Date referitoare la teren

Crt	Categorie folosință	Intravilan	Suprafața (mp)	Tarla	Parcelă	Nr. topo	Observații / Referințe
1	faneata	NU	6.000	2	37	-	

Lungime Segmente

1) Valorile lungimilor segmentelor sunt obținute din proiecție în plan.

Punct început	X / Y	Punct sfârșit	X / Y	Lungime segment (** (m)
1	474.193,879 530.899,935	2	474.189,694 530.914,349	15.009
3	474.187,275 530.929,551	4	474.175,35 530.930,784	11.989
5	474.152,731 530.937,359	6	474.153,143 530.948,867	11.515
7	474.151,908 530.967,773	8	474.150,676 530.985,446	17.716
9	474.147,386 531.002,296	10	474.141,217 531.000,242	6.502

Punct început	X / Y	Punct sfârșit	X / Y	Lungime segment (** (m)
2	474.189,694 530.914,349	3	474.187,275 530.929,551	15.393
4	474.175,35 530.930,784	5	474.152,731 530.937,359	23.555
6	474.153,143 530.948,867	7	474.151,908 530.967,773	18.946
8	474.150,676 530.985,446	9	474.147,386 531.002,296	17.168
10	474.141,217 531.000,242	11	474.135,049 530.992,844	9.632

Punct început	X / Y	Punct sfârșit	X / Y	Lungime segment (** (m)
11	474.135,049 530.992,844	12	474.131,347 530.982,158	11.309
13	474.130,524 530.970,65	14	474.129,701 530.953,388	17.282
15	474.129,27 530.946,489	16	474.136,919 530.914,349	33.038
17	474.134,362 530.886,683	18	474.128,317 530.869,246	18.455
19	474.124,83 530.861,574	20	474.139,282 530.857,827	14.93
21	474.134,88 530.843,548	22	474.168,734 530.835,143	34.882
23	474.178,464 530.868,186	1	474.193,879 530.899,935	35.293

Punct început	X / Y	Punct sfârșit	X / Y	Lungime segment (** (m)
12	474.131,347 530.982,158	13	474.130,524 530.970,65	11.537
14	474.129,701 530.953,388	15	474.129,27 530.946,489	6.912
16	474.136,919 530.914,349	17	474.134,362 530.886,683	27.784
18	474.128,317 530.869,246	19	474.124,83 530.861,574	8.427
20	474.139,282 530.857,827	21	474.134,88 530.843,548	14.942
22	474.168,734 530.835,143	23	474.178,464 530.868,186	34.446

** Lungimile segmentelor sunt determinate în planul de proiecție Stereo 70 și sunt rotunjite la 1 milimetru.

*** Distanța dintre puncte este formată din segmente cumulate ce sunt mai mici decât valoarea 1 milimetru.

**DATE DESPRE IMOBILUL NR. 2961**

Oficiul de Cadastru și Publicitate Imobiliară SIBIU
Biroul de Cadastru și Publicitate Imobiliară Medias

A. Partea I. Descrierea imobilului

TEREN Extravilan

Adresa: Jud. Sibiu

Nr. Crt	Nr cadastral Nr. topografic	Suprafața* (mp)	Observații / Referințe
A1		5.000	Sector cadastral:2 Teren neimprejmuit;

B. Partea II. Proprietari și acte

Inscrieri privitoare la dreptul de proprietate și alte drepturi reale		Referințe
/		
Act Administrativ nr. 2055/31, din 07/07/2003 emis de CJSDPAT SIBIU;		
B1	Intabulare, drept de PROPRIETATE, Legea 18/1991, legea 169/1997, legea 1/2000, dobandit prin Reconstituire, cota actuala 1/1, cota initiala 1/1 1) FLOREA VIRGIL	A1

C. Partea III. SARCINI .

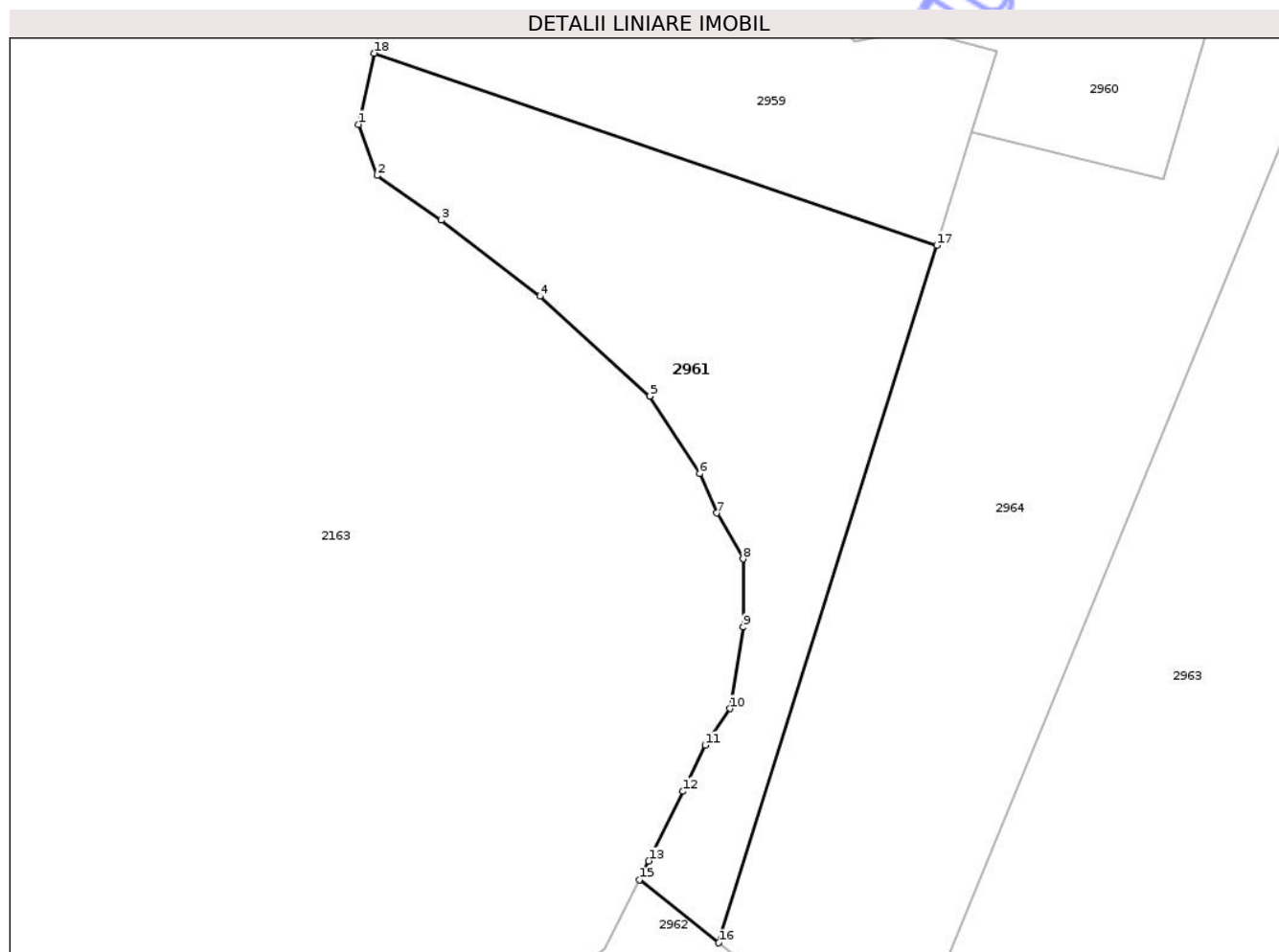
Inscrieri privind dezmembramentele dreptului de proprietate, drepturi reale de garanție și sarcini	Referințe
NU SUNT	

Anexa Nr. 1 La Partea I

Teren

Nr cadastral	Suprafața (mp)*	Observații / Referințe
	5.000	

* Suprafața este determinată în planul de proiecție Stereo 70.



Date referitoare la teren

Crt	Categorie folosință	Intra vilan	Suprafața (mp)	Tarla	Parcelă	Nr. topo	Observații / Referințe
1	faneata	NU	5.000	2	36/1	-	Număr parcelă 36 greșit în TP

Lungime Segmente

1) Valorile lungimilor segmentelor sunt obținute din proiecție în plan.

Punct început	X / Y	Punct sfârșit	X / Y	Lungime segment (** (m)
1	474.026,254 530.844,834	2	474.029,509 530.835,768	9.633
2	474.029,509 530.835,768	3	474.040,901 530.827,863	13.866
3	474.040,901 530.827,863	4	474.058,338 530.814,378	22.043
4	474.058,338 530.814,378	5	474.077,867 530.796,709	26.336
5	474.077,867 530.796,709	6	474.086,701 530.782,992	16.316

Punct început	X / Y	Punct sfârșit	X / Y	Lungime segment (** (m)
6	474.086,701 530.782,992	7	474.089,724 530.776,018	7.601
7	474.089,724 530.776,018	8	474.094,373 530.767,88	9.372
8	474.094,373 530.767,88	9	474.094,373 530.755,791	12.089
9	474.094,373 530.755,791	10	474.092,049 530.741,377	14.6
10	474.092,049 530.741,377	11	474.087,631 530.734,867	7.868
11	474.087,631 530.734,867	12	474.083,679 530.726,73	9.046
12	474.083,679 530.726,73	13	474.077,634 530.714,408	13.725
13	474.077,634 530.714,408	14	474.076,78 530.712,674	1.933
14	474.076,78 530.712,674	15	474.075,978 530.711,044	1.817
15	474.075,978 530.711,044	16	474.090,041 530.699,903	17.941
16	474.090,041 530.699,903	17	474.128,672 530.823,407	129.405
17	474.128,672 530.823,407	18	474.029,007 530.857,42	105.309
18	474.029,007 530.857,42	1	474.026,254 530.844,834	12.884

** Lungimile segmentelor sunt determinate în planul de proiecție Stereo 70 și sunt rotunjite la 1 milimetru.

*** Distanța dintre puncte este formată din segmente cumulate ce sunt mai mici decât valoarea 1 milimetru.

**DATE DESPRE IMOBILUL NR. 2962**

Oficiul de Cadastru și Publicitate Imobiliară SIBIU
Biroul de Cadastru și Publicitate Imobiliară Medias

A. Partea I. Descrierea imobilului

TEREN Extravilan

Adresa: Jud. Sibiu

Nr. Crt	Nr cadastral Nr. topografic	Suprafața* (mp)	Observații / Referințe
A1	100716	5.000	Sector cadastral:2 Teren neimprejmuit;

B. Partea II. Proprietari și acte

Inscrieri privitoare la dreptul de proprietate și alte drepturi reale	Referințe
6564 / 01/04/2016	
Act Notarial nr. 342, din 25/03/2016 emis de URIAN MARCEL COSMIN;	
B6	A1
Intabulare, drept de PROPRIETATEcumpărare, dobandit prin Conventie, cota actuala 1/1, cota initiala 1/1	
1) TODEA MARCEL , și soția	
2) TODEA CARMEN-MARIANA , bun comun	

C. Partea III. SARCINI .

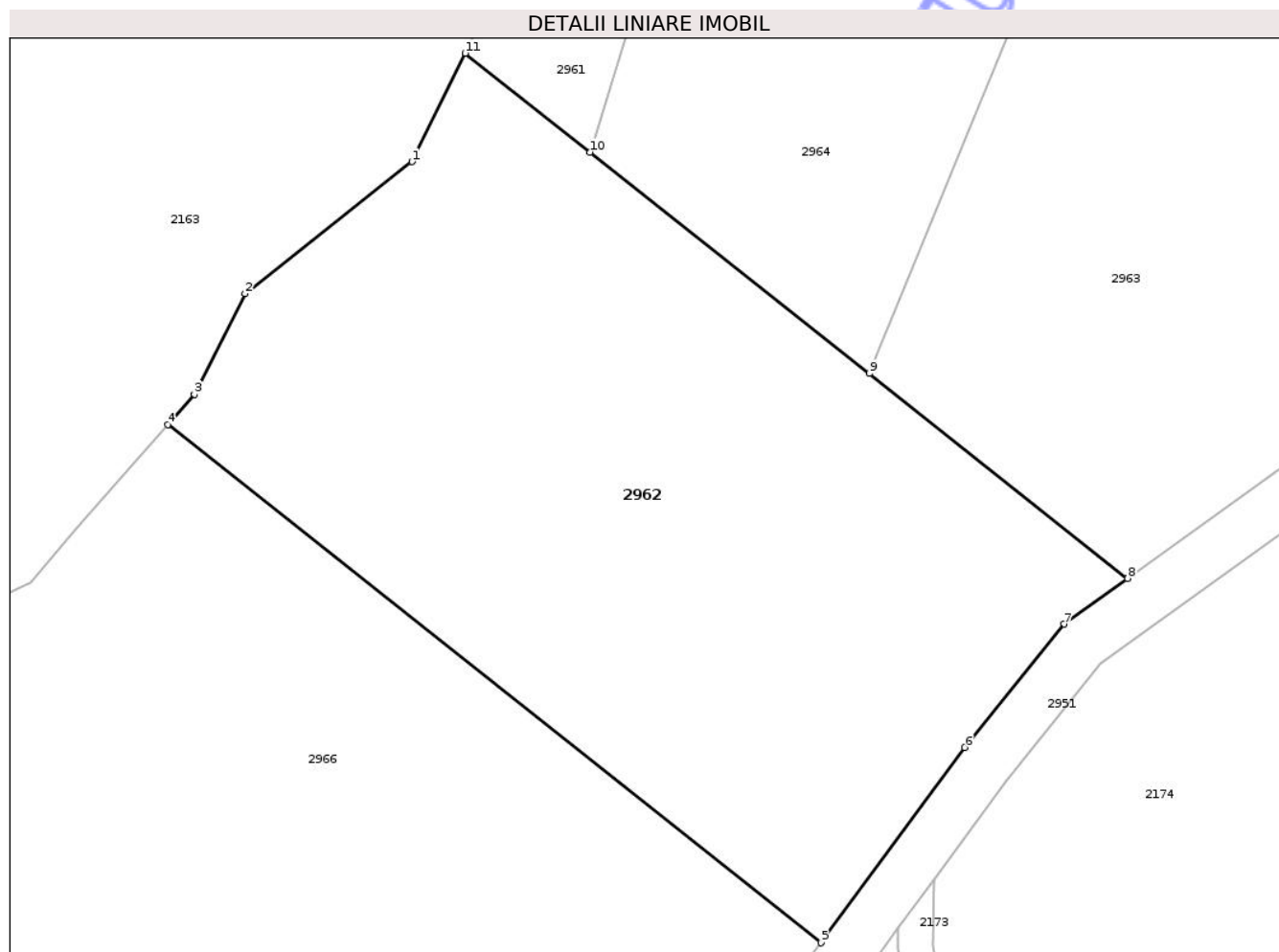
Inscrieri privind dezmembramintele dreptului de proprietate, drepturi reale de garanție și sarcini	Referințe
NU SUNT	

Anexa Nr. 1 La Partea I

Teren

Nr cadastral	Suprafața (mp)*	Observații / Referințe
100716	5.000	

* Suprafața este determinată în planul de proiecție Stereo 70.



Date referitoare la teren

Crt	Categorie folosință	Intra vilan	Suprafața (mp)	Tarla	Parcelă	Nr. topo	Observații / Referințe
1	arabil	NU	5.000	2	35/1/5	-	

Lungime Segmente

1) Valorile lungimilor segmentelor sunt obținute din proiecție în plan.

Punct început	X / Y	Punct sfârșit	X / Y	Lungime segment (** (m)
1	474.069,962 530.698,831	2	474.051,13 530.683,951	24.001
2	474.051,13 530.683,951	3	474.045,419 530.672,606	12.701
3	474.045,419 530.672,606	4	474.042,411 530.669,182	4.558
4	474.042,411 530.669,182	5	474.116,141 530.610,769	94.065
5	474.116,141 530.610,769	6	474.132,311 530.632,781	27.313

Punct început	X / Y	Punct sfârșit	X / Y	Lungime segment (** (m)
6	474.132,311 530.632,781	7	474.143,534 530.646,687	17.87
7	474.143,534 530.646,687	8	474.150,707 530.651,841	8.833
8	474.150,707 530.651,841	9	474.121,559 530.674,933	37.187
9	474.121,559 530.674,933	10	474.090,041 530.699,903	40.211
10	474.090,041 530.699,903	11	474.075,978 530.711,044	17.941
11	474.075,978 530.711,044	1	474.069,962 530.698,831	13.614

** Lungimile segmentelor sunt determinate în planul de proiecție Stereo 70 și sunt rotunjite la 1 milimetru.

*** Distanța dintre puncte este formată din segmente cumulate ce sunt mai mici decât valoarea 1 milimetru.

Neutilizabil în Circuitul Civil

**DATE DESPRE IMOBILUL NR. 2963**

Oficiul de Cadastru și Publicitate Imobiliară SIBIU
Biroul de Cadastru și Publicitate Imobiliară Medias

A. Partea I. Descrierea imobilului

TEREN Extravilan

Adresa: Jud. Sibiu

Nr. Crt	Nr cadastral Nr. topografic	Suprafața* (mp)	Observații / Referințe
A1		21.500	Sector cadastral:2 Teren neimprejmuit;

B. Partea II. Proprietari și acte

Inscrieri privitoare la dreptul de proprietate și alte drepturi reale	Referințe
/	
Act Administrativ nr. 449/31, din 25/01/1993 emis de CJSDPAT SIBIU;	
B1	A1
Intabulare, drept de PROPRIETATE, Legea 18/1991, dobandit prin Reconstituire, cota actuala 1/1, cota initiala 1/1 1) MARC MARIA DEFUNCT :Da	

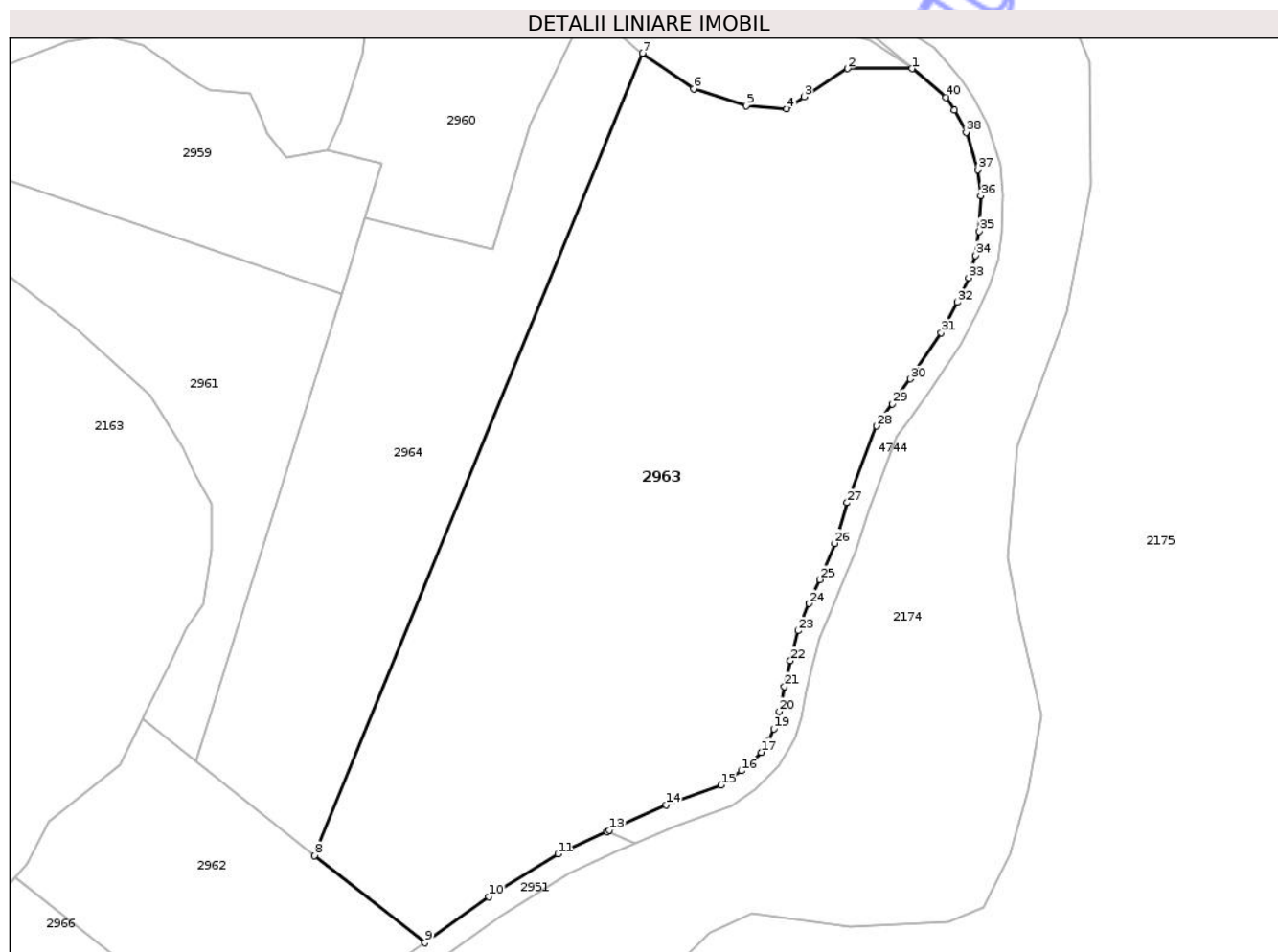
C. Partea III. SARCINI .

Inscrieri privind dezmembramintele dreptului de proprietate, drepturi reale de garanție și sarcini	Referințe
NU SUNT	

Teren

Nr cadastral	Suprafața (mp)*	Observații / Referințe
	21.500	

* Suprafața este determinată în planul de proiecție Stereo 70.



Date referitoare la teren

Crt	Categorie folosință	Intravilan	Suprafața (mp)	Tarla	Parcelă	Nr. topo	Observații / Referințe
1	arabil	NU	21.500	2	35/1/4	-	Număr tarla 4 greșit în TP

Lungime Segmente

1) Valorile lungimilor segmentelor sunt obținute din proiecție în plan.

Punct început	X / Y	Punct sfârșit	X / Y	Lungime segment (** (m)
1	474.279,719 530.883,072	2	474.262,604 530.883,072	17.115
3	474.251,088 530.875,674	4	474.246,566 530.872,386	5.591
5	474.235,873 530.873,208	6	474.221,892 530.877,729	14.694
7	474.208,334 530.887,138	8	474.121,559 530.674,933	229.262
9	474.150,707 530.651,841	10	474.167,646 530.664,011	20.858

Punct început	X / Y	Punct sfârșit	X / Y	Lungime segment (** (m)
2	474.262,604 530.883,072	3	474.251,088 530.875,674	13.688
4	474.246,566 530.872,386	5	474.235,873 530.873,208	10.725
6	474.221,892 530.877,729	7	474.208,334 530.887,138	16.503
8	474.121,559 530.674,933	9	474.150,707 530.651,841	37.187
10	474.167,646 530.664,011	11	474.186,006 530.675,313	21.56

Punct început	X / Y	Punct sfârșit	X / Y	Lungime segment (** (m)
11	474.186,006 530.675,313	12	474.198,886 530.681,329	14.216
13	474.199,524 530.681,627	14	474.214,566 530.688,34	16.472
15	474.229,198 530.693,542	16	474.234,485 530.697,309	6.492
17	474.239,793 530.702,255	18	474.241,672 530.705,447	3.704
19	474.243,107 530.708,414	20	474.244,541 530.713,02	4.824
21	474.245,923 530.719,647	22	474.247,521 530.726,436	6.975
23	474.249,517 530.734,365	24	474.252,411 530.741,566	7.761
25	474.255,25 530.747,925	26	474.259,278 530.757,479	10.368
27	474.262,533 530.768,246	28	474.270,37 530.788,526	21.742
29	474.274,448 530.794,394	30	474.279,274 530.800,956	8.146
31	474.287,446 530.813,216	32	474.291,639 530.821,248	9.061
33	474.294,716 530.827,739	34	474.296,449 530.833,677	6.186
35	474.297,457 530.840,054	36	474.297,888 530.849,487	9.443
37	474.297,152 530.856,271	38	474.294,03 530.866,263	10.468
39	474.290,843 530.872,109	40	474.288,689 530.875,503	4.02

Punct început	X / Y	Punct sfârșit	X / Y	Lungime segment (** (m)
12	474.198,886 530.681,329	13	474.199,524 530.681,627	0.704
14	474.214,566 530.688,34	15	474.229,198 530.693,542	15.529
16	474.234,485 530.697,309	17	474.239,793 530.702,255	7.255
18	474.241,672 530.705,447	19	474.243,107 530.708,414	3.296
20	474.244,541 530.713,02	21	474.245,923 530.719,647	6.77
22	474.247,521 530.726,436	23	474.249,517 530.734,365	8.176
24	474.252,411 530.741,566	25	474.255,25 530.747,925	6.964
26	474.259,278 530.757,479	27	474.262,533 530.768,246	11.248
28	474.270,37 530.788,526	29	474.274,448 530.794,394	7.146
30	474.279,274 530.800,956	31	474.287,446 530.813,216	14.734
32	474.291,639 530.821,248	33	474.294,716 530.827,739	7.183
34	474.296,449 530.833,677	35	474.297,457 530.840,054	6.456
36	474.297,888 530.849,487	37	474.297,152 530.856,271	6.824
38	474.294,03 530.866,263	39	474.290,843 530.872,109	6.658
40	474.288,689 530.875,503	1	474.279,719 530.883,072	11.737

** Lungimile segmentelor sunt determinate în planul de proiecție Stereo 70 și sunt rotunjite la 1 milimetru.

*** Distanța dintre puncte este formată din segmente cumulate ce sunt mai mici decât valoarea 1 milimetru.

**DATE DESPRE IMOBILUL NR. 2964**

Oficiul de Cadastru și Publicitate Imobiliară SIBIU
Biroul de Cadastru și Publicitate Imobiliară Medias

A. Partea I. Descrierea imobilului

TEREN Extravilan

Adresa: Jud. Sibiu

Nr. Crt	Nr cadastral Nr. topografic	Suprafața* (mp)	Observații / Referințe
A1		8.400	Sector cadastral:2 Teren neimprejmuit;

B. Partea II. Proprietari și acte

Inscrieri privitoare la dreptul de proprietate și alte drepturi reale	Referințe
/	
Act Administrativ nr. 499/31, din 19/02/1996 emis de CJSDPAT SIBIU;	
B1	A1
Intabulare, drept de PROPRIETATE, Legea 18/1991, dobandit prin Reconstituire, cota actuala 1/1, cota initiala 1/1	
1) COSTEA LUCREȚIA DEFUNCT:Da	
2) ONEȚ NICOLAE DEFUNCT:Da	
3) ONEȚ IOAN DEFUNCT:Da	

C. Partea III. SARCINI .

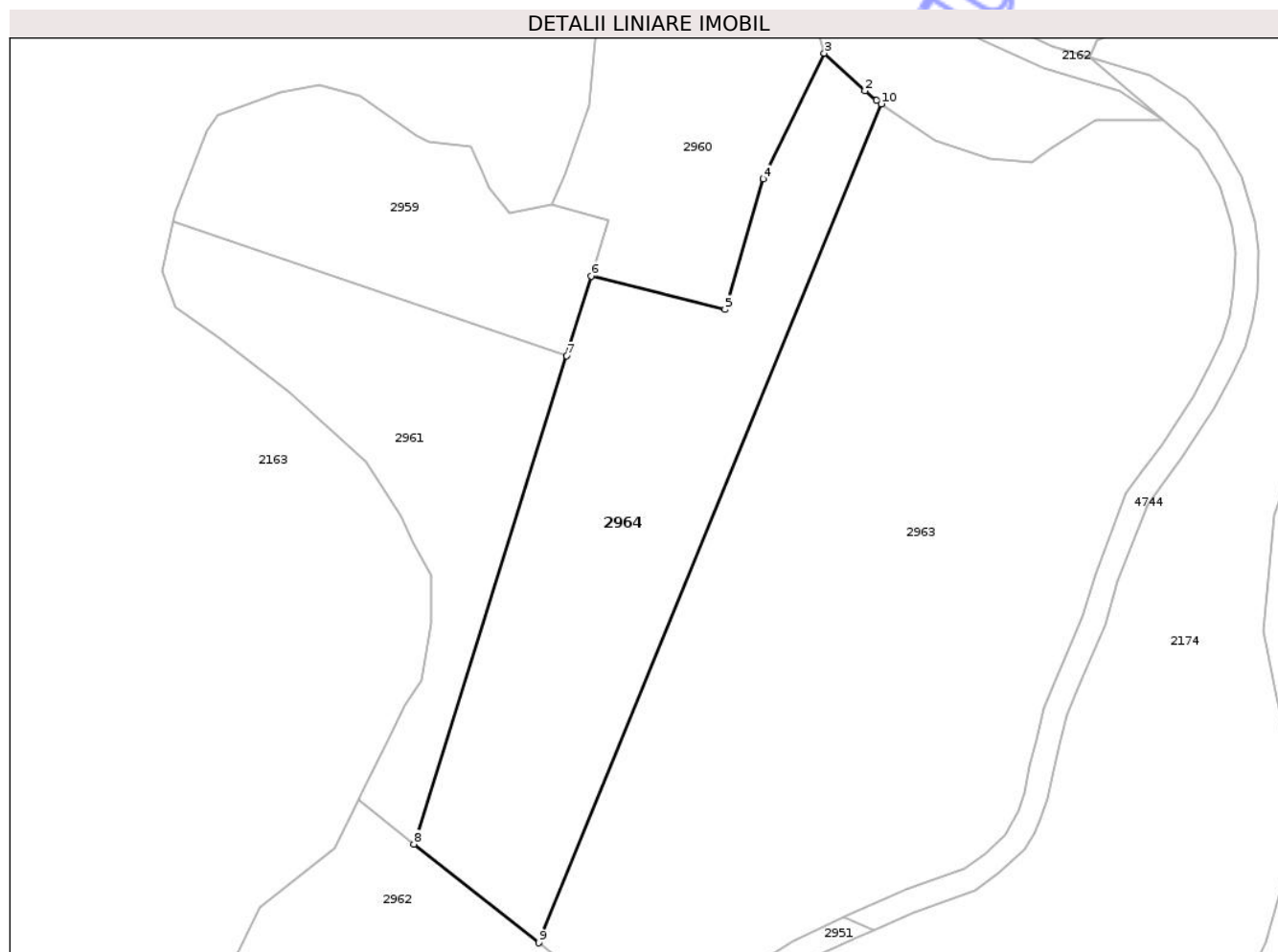
Inscrieri privind dezmembramintele dreptului de proprietate, drepturi reale de garanție și sarcini	Referințe
NU SUNT	

Anexa Nr. 1 La Partea I

Teren

Nr cadastral	Suprafața (mp)*	Observații / Referințe
	8.400	

* Suprafața este determinată în planul de proiecție Stereo 70.



Date referitoare la teren

Crt	Categorie folosință	Intra vilan	Suprafața (mp)	Tarla	Parcelă	Nr. topo	Observații / Referințe
1	arabil	NU	8.400	2	35/1/3	-	

Lungime Segmente

1) Valorile lungimilor segmentelor sunt obținute din proiecție în plan.

Punct început	X / Y	Punct sfârșit	X / Y	Lungime segment (** (m)
1	474.207,086 530.888,004	2	474.204,148 530.890,451	3.824
2	474.204,148 530.890,451	3	474.193,879 530.899,935	13.979
3	474.193,879 530.899,935	4	474.178,464 530.868,186	35.293
4	474.178,464 530.868,186	5	474.168,734 530.835,143	34.446
5	474.168,734 530.835,143	6	474.134,88 530.843,548	34.882

Punct început	X / Y	Punct sfârșit	X / Y	Lungime segment (** (m)
6	474.134,88 530.843,548	7	474.128,672 530.823,407	21.076
7	474.128,672 530.823,407	8	474.090,041 530.699,903	129.405
8	474.090,041 530.699,903	9	474.121,559 530.674,933	40.211
9	474.121,559 530.674,933	10	474.208,334 530.887,138	229.262
10	474.208,334 530.887,138	1	474.207,086 530.888,004	1.519

** Lungimile segmentelor sunt determinate în planul de proiecție Stereo 70 și sunt rotunjite la 1 milimetru.

*** Distanța dintre puncte este formată din segmente cumulate ce sunt mai mici decât valoarea 1 milimetru.

Neutilizabil în Circuitul Civil

**DATE DESPRE IMOBILUL NR. 2965**

Oficiul de Cadastru și Publicitate Imobiliară SIBIU
Biroul de Cadastru și Publicitate Imobiliară Medias

A. Partea I. Descrierea imobilului

TEREN Extravilan

Adresa: Jud. Sibiu

Nr. Crt	Nr cadastral Nr. topografic	Suprafața* (mp)	Observații / Referințe
A1		11.000	Sector cadastral:2 Teren neimprejmuit;

B. Partea II. Proprietari și acte

Inscrieri privitoare la dreptul de proprietate și alte drepturi reale	Referințe
/	
Act Administrativ nr. 449/31, din 25/01/1993 emis de CJSDPAT SIBIU;	
B1	A1
Intabulare, drept de PROPRIETATE, Legea 18/1991, dobandit prin Reconstituire, cota actuala 1/1, cota initiala 1/1 1) MARC MARIA DEFUNCT :Da	

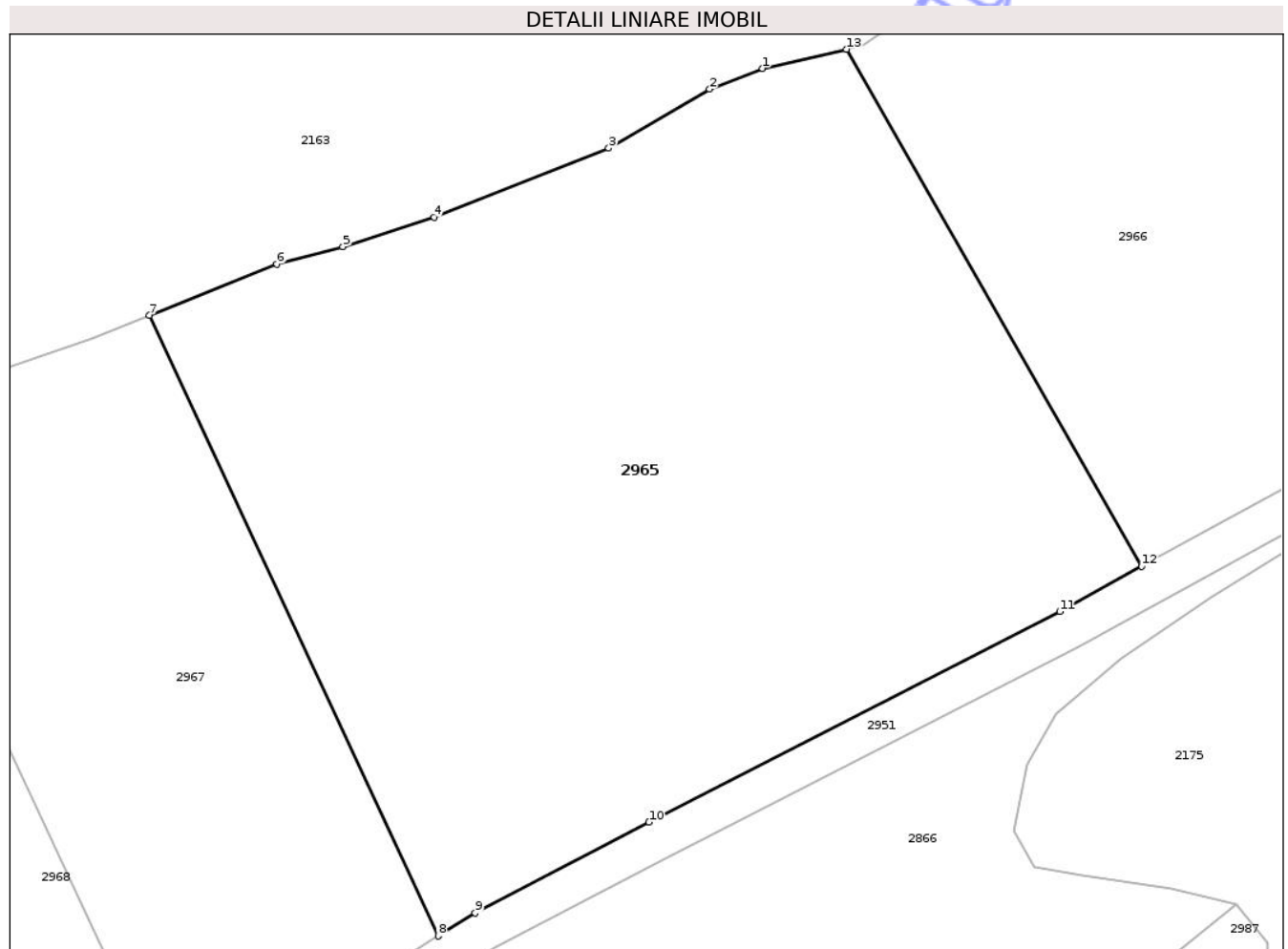
C. Partea III. SARCINI .

Inscrieri privind dezmembramintele dreptului de proprietate, drepturi reale de garanție și sarcini	Referințe
NU SUNT	

Teren

Nr cadastral	Suprafața (mp)*	Observații / Referințe
	11.000	

* Suprafața este determinată în planul de proiecție Stereo 70.



Date referitoare la teren

Crt	Categorie folosință	Intra vilan	Suprafața (mp)	Tarla	Parcelă	Nr. topo	Observații / Referințe
1	arabil	NU	11.000	2	35/1/7	-	Număr tarla 4 greșit în TP; Număr parcelă 35/1/6 greșit în TP

Lungime Segmente

1) Valorile lungimilor segmentelor sunt obținute din proiecție în plan.

Punct început	X / Y	Punct sfârșit	X / Y	Lungime segment (** (m)
1	473.902,742 530.557,497	2	473.894,789 530.554,416	8.529
2	473.894,789 530.554,416	3	473.879,656 530.545,563	17.532
3	473.879,656 530.545,563	4	473.853,451 530.535,235	28.167
4	473.853,451 530.535,235	5	473.839,795 530.530,808	14.356
5	473.839,795 530.530,808	6	473.829,915 530.528,156	10.23

Punct început	X / Y	Punct sfârșit	X / Y	Lungime segment (** (m)
6	473.829,915 530.528,156	7	473.810,774 530.520,486	20.621
7	473.810,774 530.520,486	8	473.854,104 530.427,517	102.571
8	473.854,104 530.427,517	9	473.859,624 530.431,002	6.528
9	473.859,624 530.431,002	10	473.885,69 530.444,586	29.393
10	473.885,69 530.444,586	11	473.947,309 530.476,126	69.222
11	473.947,309 530.476,126	12	473.959,581 530.482,902	14.018
12	473.959,581 530.482,902	13	473.915,33 530.560,374	89.219
13	473.915,33 530.560,374	1	473.902,742 530.557,497	12.913

** Lungimile segmentelor sunt determinate în planul de proiecție Stereo 70 și sunt rotunjite la 1 milimetru.

*** Distanța dintre puncte este formată din segmente cumulate ce sunt mai mici decât valoarea 1 milimetru.

**DATE DESPRE IMOBILUL NR. 2966**

Oficiul de Cadastru și Publicitate Imobiliară SIBIU
 Biroul de Cadastru și Publicitate Imobiliară Medias

A. Partea I. Descrierea imobilului

TEREN Extravilan

Adresa: Jud. Sibiu

Nr. Crt	Nr cadastral Nr. topografic	Suprafața* (mp)	Observații / Referințe
A1		18.000	Sector cadastral:2 Teren neimprejmuit;

B. Partea II. Proprietari și acte

Inscrieri privitoare la dreptul de proprietate și alte drepturi reale		Referințe
/		
Act Administrativ nr. 2055/31, din 07/07/2003 emis de CJSDPAT SIBIU;		
B1	Intabulare, drept de PROPRIETATE, Legea 18/1991, legea 169/1997, legea 1/2000, dobandit prin Reconstituire, cota actuala 1/1, cota initiala 1/1 1) FLOREA MARIA	A1

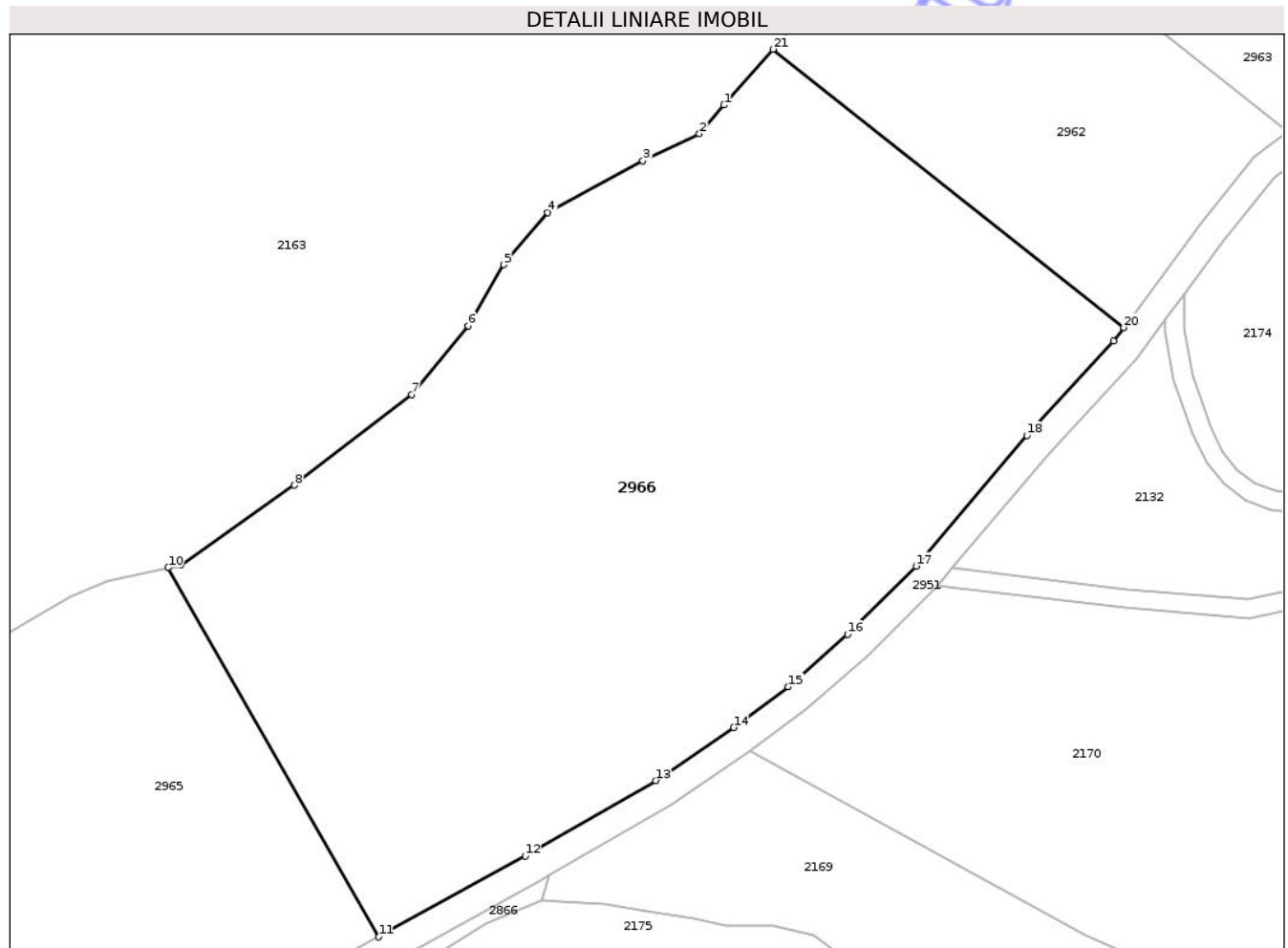
C. Partea III. SARCINI .

Inscrieri privind dezmembramentele dreptului de proprietate, drepturi reale de garanție și sarcini	Referințe
NU SUNT	

Teren

Nr cadastral	Suprafața (mp)*	Observații / Referințe
	18.000	

* Suprafața este determinată în planul de proiecție Stereo 70.



Date referitoare la teren

Crt	Categorie folosință	Intra vilan	Suprafața (mp)	Tarla	Parcelă	Nr. topo	Observații / Referințe
1	arabil	NU	18.000	2	35/1/6	-	

Lungime Segmente

1) Valorile lungimilor segmentelor sunt obținute din proiecție în plan.

Punct început	X / Y	Punct sfârșit	X / Y	Lungime segment (** (m)
1	474.032,132 530.657,482	2	474.026,969 530.651,441	7.947
3	474.015,094 530.645,823	4	473.995,1 530.634,896	22.785
5	473.985,801 530.623,969	6	473.978,361 530.611,182	14.794
7	473.966,504 530.596,768	8	473.941,86 530.577,704	31.157
9	473.917,914 530.560,964	10	473.915,33 530.560,374	2.651

Punct început	X / Y	Punct sfârșit	X / Y	Lungime segment (** (m)
2	474.026,969 530.651,441	3	474.015,094 530.645,823	13.137
4	473.995,1 530.634,896	5	473.985,801 530.623,969	14.348
6	473.978,361 530.611,182	7	473.966,504 530.596,768	18.664
8	473.941,86 530.577,704	9	473.917,914 530.560,964	29.217
10	473.915,33 530.560,374	11	473.959,581 530.482,902	89.219

Punct început	X / Y	Punct sfârșit	X / Y	Lungime segment (** (m)
11	473.959,581 530.482,902	12	473.990,363 530.499,898	35.162
13	474.017,811 530.515,713	14	474.034,179 530.526,848	19.796
15	474.045,638 530.535,397	16	474.058,139 530.546,401	16.654
17	474.072,493 530.560,743	18	474.095,779 530.588,174	35.982
19	474.114,06 530.607,936	20	474.116,141 530.610,769	3.515
21	474.042,411 530.669,182	1	474.032,132 530.657,482	15.574

Punct început	X / Y	Punct sfârșit	X / Y	Lungime segment (** (m)
12	473.990,363 530.499,898	13	474.017,811 530.515,713	31.678
14	474.034,179 530.526,848	15	474.045,638 530.535,397	14.297
16	474.058,139 530.546,401	17	474.072,493 530.560,743	20.291
18	474.095,779 530.588,174	19	474.114,06 530.607,936	26.921
20	474.116,141 530.610,769	21	474.042,411 530.669,182	94.065

** Lungimile segmentelor sunt determinate în planul de proiecție Stereo 70 și sunt rotunjite la 1 milimetru.

*** Distanța dintre puncte este formată din segmente cumulate ce sunt mai mici decât valoarea 1 milimetru.

Neutilizabil în Civil

**DATE DESPRE IMOBILUL NR. 2967**

Oficiul de Cadastru și Publicitate Imobiliară SIBIU
Biroul de Cadastru și Publicitate Imobiliară Medias

A. Partea I. Descrierea imobilului

TEREN Extravilan

Adresa: Jud. Sibiu

Nr. Crt	Nr cadastral Nr. topografic	Suprafața* (mp)	Observații / Referințe
A1		5.000	Sector cadastral:2 Teren neimprejmuit;

B. Partea II. Proprietari și acte

Inscrieri privitoare la dreptul de proprietate și alte drepturi reale	Referințe
/	
Act Administrativ nr. 471/31, din 29/01/1993 emis de CJSDPAT SIBIU;	
B1	A1
Intabulare, drept de PROPRIETATE Legea 18/1991, dobandit prin Constituire, cota actuala 1/1, cota initiala 1/1 1) ŢEPEȘ IOAN	

C. Partea III. SARCINI .

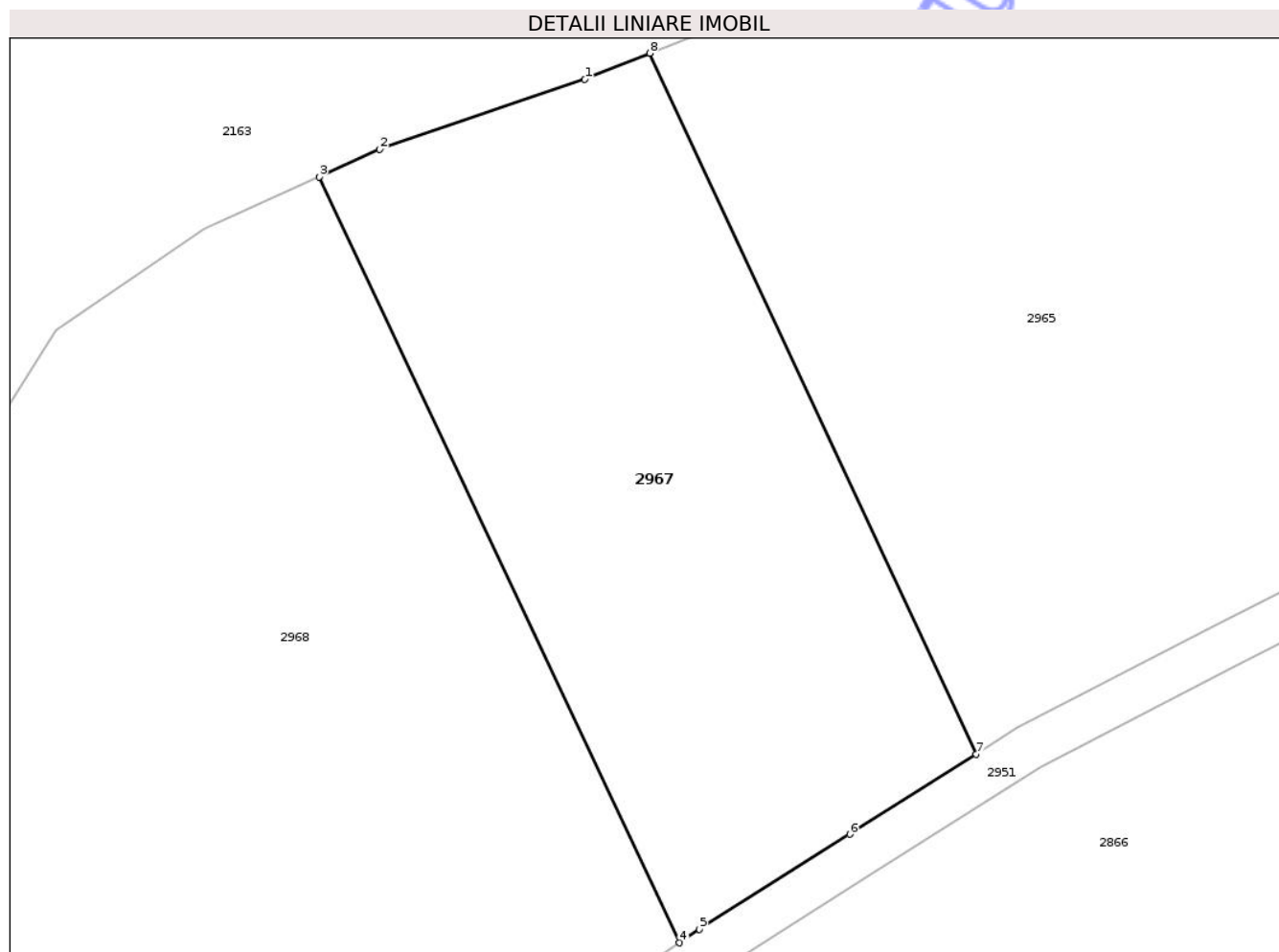
Inscrieri privind dezmembramintele dreptului de proprietate, drepturi reale de garanție și sarcini	Referințe
NU SUNT	

Anexa Nr. 1 La Partea I

Teren

Nr cadastral	Suprafața (mp)*	Observații / Referințe
	5.000	

* Suprafața este determinată în planul de proiecție Stereo 70.



Date referitoare la teren

Crt	Categorie folosință	Intra vilan	Suprafața (mp)	Tarla	Parcelă	Nr. topo	Observații / Referințe
1	arabil	NU	5.000	2	35/1/10	-	Număr tarla 4 greșit în TP

Lungime Segmente

1) Valorile lungimilor segmentelor sunt obținute din proiecție în plan.

Punct început	X / Y	Punct sfârșit	X / Y	Lungime segment (** (m)
1	473.802,134 530.517,024	2	473.774,932 530.507,724	28.748
2	473.774,932 530.507,724	3	473.766,866 530.504,094	8.845
3	473.766,866 530.504,094	4	473.814,694 530.402,517	112.274
4	473.814,694 530.402,517	5	473.817,347 530.404,311	3.203
5	473.817,347 530.404,311	6	473.837,303 530.416,913	23.602

Punct început	X / Y	Punct sfârşit	X / Y	Lungime segment (** (m)
6	473.837,303 530.416,913	7	473.854,104 530.427,517	19.868
7	473.854,104 530.427,517	8	473.810,774 530.520,486	102.571
8	473.810,774 530.520,486	1	473.802,134 530.517,024	9.308

** Lungimile segmentelor sunt determinate în planul de proiecţie Stereo 70 şi sunt rotunjite la 1 milimetru.

*** Distanţa dintre puncte este formată din segmente cumulate ce sunt mai mici decât valoarea 1 milimetru.

Neutilizabil în Circuitul Civil

**DATE DESPRE IMOBILUL NR. 2968**

Oficiul de Cadastru și Publicitate Imobiliară SIBIU
Biroul de Cadastru și Publicitate Imobiliară Medias

A. Partea I. Descrierea imobilului

TEREN Extravilan

Adresa: Jud. Sibiu

Nr. Crt	Nr cadastral Nr. topografic	Suprafața* (mp)	Observații / Referințe
A1		34.083	Sector cadastral:2 Teren neimprejmuit;

B. Partea II. Proprietari și acte

Inscrieri privitoare la dreptul de proprietate și alte drepturi reale	Referințe
/	
Act Administrativ nr. 5466, din 15/12/2025 emis de PRIMĂRIA COMUNIE HOGHILAG;	
B1	Inscrierea posesiei, drept de PROPRIETATE, dobandit prin Lege, cota actuala 1/1, cota initiala 1/1
	1) NEIDENTIFICAT NEIDENTIFICAT
Act Normativ nr. 7, din 13/03/1996 emis de PARLAMENTUL ROMÂNIEI;	
B2	se notează mențiunea de proprietar neidentificat, rezerva comisiei locale de fond funciar

C. Partea III. SARCINI .

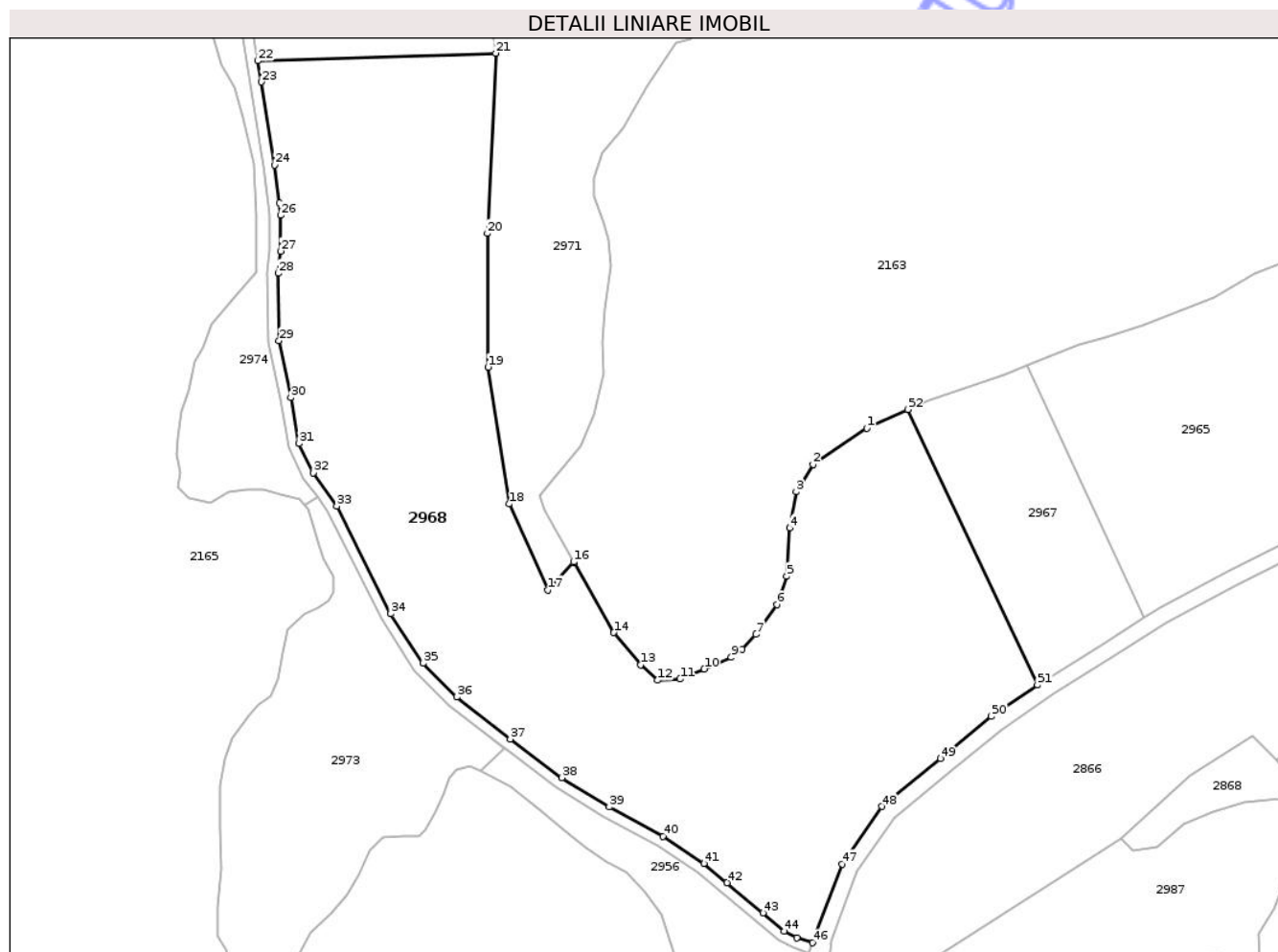
Inscrieri privind dezmembramintele dreptului de proprietate, drepturi reale de garanție și sarcini	Referințe
NU SUNT	

Anexa Nr. 1 La Partea I

Teren

Nr cadastral	Suprafața (mp)*	Observații / Referințe
	34.083	

* Suprafața este determinată în planul de proiecție Stereo 70.



Date referitoare la teren

Crt	Categorie folosință	Intra vilan	Suprafața (mp)	Tarla	Parcelă	Nr. topo	Observații / Referințe
1	arabil	NU	34.083	2	33/3	-	

Lungime Segmente

1) Valorile lungimilor segmentelor sunt obținute din proiecție în plan.

Punct început	X / Y	Punct sfârșit	X / Y	Lungime segment	Punct început	X / Y	Punct sfârșit	X / Y	Lungime segment	Punct început	X / Y	Punct sfârșit	X / Y	Lungime segment
1	473.751,683 530.497,262	2	473.731,922 530.483,778	23.923	2	473.731,922 530.483,778	3	473.725,645 530.473,781	11.804	3	473.725,645 530.473,781	4	473.723,286 530.460,352	13.635
4	473.723,286 530.460,352	5	473.722,139 530.442,634	17.755	5	473.722,139 530.442,634	6	473.718,487 530.432,157	11.095	6	473.718,487 530.432,157	7	473.710,867 530.421,203	13.344
7	473.710,867 530.421,203	8	473.705,629 530.415,646	7.637	8	473.705,629 530.415,646	9	473.701,66 530.412,789	4.89	9	473.701,66 530.412,789	10	473.691,701 530.408,451	10.863
10	473.691,701 530.408,451	11	473.682,867 530.404,731	9.585	11	473.682,867 530.404,731	12	473.674,497 530.404,266	8.383	12	473.674,497 530.404,266	13	473.668,229 530.409,978	8.48
13	473.668,229 530.409,978	14	473.658,321 530.421,838	15.454	14	473.658,321 530.421,838	15	473.643,716 530.447,555	29.575	15	473.643,716 530.447,555	16	473.643,506 530.447,925	0.425
16	473.643,506 530.447,925	17	473.633,932 530.437,582	14.094	17	473.633,932 530.437,582	18	473.619,707 530.469,276	34.74	18	473.619,707 530.469,276	19	473.611,979 530.519,755	51.067

Punct început	X / Y	Punct sfârșit	X / Y	Lungime segment	Punct început	X / Y	Punct sfârșit	X / Y	Lungime segment	Punct început	X / Y	Punct sfârșit	X / Y	Lungime segment
19	473.611,979 530.519,755	20	473.611,697 530.569,008	49.254	20	473.611,697 530.569,008	21	473.614,795 530.635,439	66.503	21	473.614,795 530.635,439	22	473.527,016 530.632,674	87.823
22	473.527,016 530.632,674	23	473.528,36 530.624,837	7.951	23	473.528,36 530.624,837	24	473.533,142 530.594,219	30.989	24	473.533,142 530.594,219	25	473.534,917 530.580,292	14.04
25	473.534,917 530.580,292	26	473.535,422 530.575,673	4.647	26	473.535,422 530.575,673	27	473.535,352 530.562,479	13.194	27	473.535,352 530.562,479	28	473.534,578 530.554,325	8.191
28	473.534,578 530.554,325	29	473.534,806 530.529,401	24.925	29	473.534,806 530.529,401	30	473.539,186 530.508,521	21.334	30	473.539,186 530.508,521	31	473.542,211 530.491,511	17.277
31	473.542,211 530.491,511	32	473.547,458 530.480,752	11.97	32	473.547,458 530.480,752	33	473.556,165 530.468,43	15.088	33	473.556,165 530.468,43	34	473.576,016 530.428,733	44.384
34	473.576,016 530.428,733	35	473.587,952 530.410,519	21.777	35	473.587,952 530.410,519	36	473.600,4 530.398,057	17.614	36	473.600,4 530.398,057	37	473.620,169 530.382,572	25.112
37	473.620,169 530.382,572	38	473.639,244 530.368,348	23.794	38	473.639,244 530.368,348	39	473.656,674 530.357,516	20.522	39	473.656,674 530.357,516	40	473.676,546 530.346,771	22.591
40	473.676,546 530.346,771	41	473.691,598 530.336,762	18.076	41	473.691,598 530.336,762	42	473.700,103 530.329,651	11.086	42	473.700,103 530.329,651	43	473.713,378 530.318,5	17.337
43	473.713,378 530.318,5	44	473.721,178 530.311,818	10.271	44	473.721,178 530.311,818	45	473.725,961 530.309,39	5.364	45	473.725,961 530.309,39	46	473.731,608 530.307,493	5.957
46	473.731,608 530.307,493	47	473.742,585 530.336,53	31.043	47	473.742,585 530.336,53	48	473.757,216 530.357,732	25.76	48	473.757,216 530.357,732	49	473.778,837 530.375,449	27.953
49	473.778,837 530.375,449	50	473.797,657 530.391,001	24.414	50	473.797,657 530.391,001	51	473.814,694 530.402,517	20.564	51	473.814,694 530.402,517	52	473.766,866 530.504,094	112.274
52	473.766,866 530.504,094	1	473.751,683 530.497,262	16.649										

** Lungimile segmentelor sunt determinate în planul de proiecție Stereo 70 și sunt rotunjite la 1 milimetru.

*** Distanța dintre puncte este formată din segmente cumulate ce sunt mai mici decât valoarea 1 milimetru.

**DATE DESPRE IMOBILUL NR. 2969**

Oficiul de Cadastru și Publicitate Imobiliară SIBIU
Biroul de Cadastru și Publicitate Imobiliară Medias

A. Partea I. Descrierea imobilului

TEREN Extravilan

Adresa: Jud. Sibiu

Nr. Crt	Nr cadastral Nr. topografic	Suprafața* (mp)	Observații / Referințe
A1		2.337	Sector cadastral:2 Teren neimprejmuit;

B. Partea II. Proprietari și acte

Inscrieri privitoare la dreptul de proprietate și alte drepturi reale	Referințe
/	
Act Normativ nr. 978, din 05/09/2002 emis de GUVERNUL ROMÂNIEI (ADEVÉRINȚĂ NR.5467/15.12.2025 EMISĂ DE PRIMĂRIA COMUNEI HOGHILAG);	
B1	A1
Intabulare, drept de PROPRIETATE, dobandit prin Lege, cota actuala 1/1, cota initiala 1/1 1) COMUNA HOGHILAG, CIF:99999999999999, DOMENIUL PUBLIC	

C. Partea III. SARCINI .

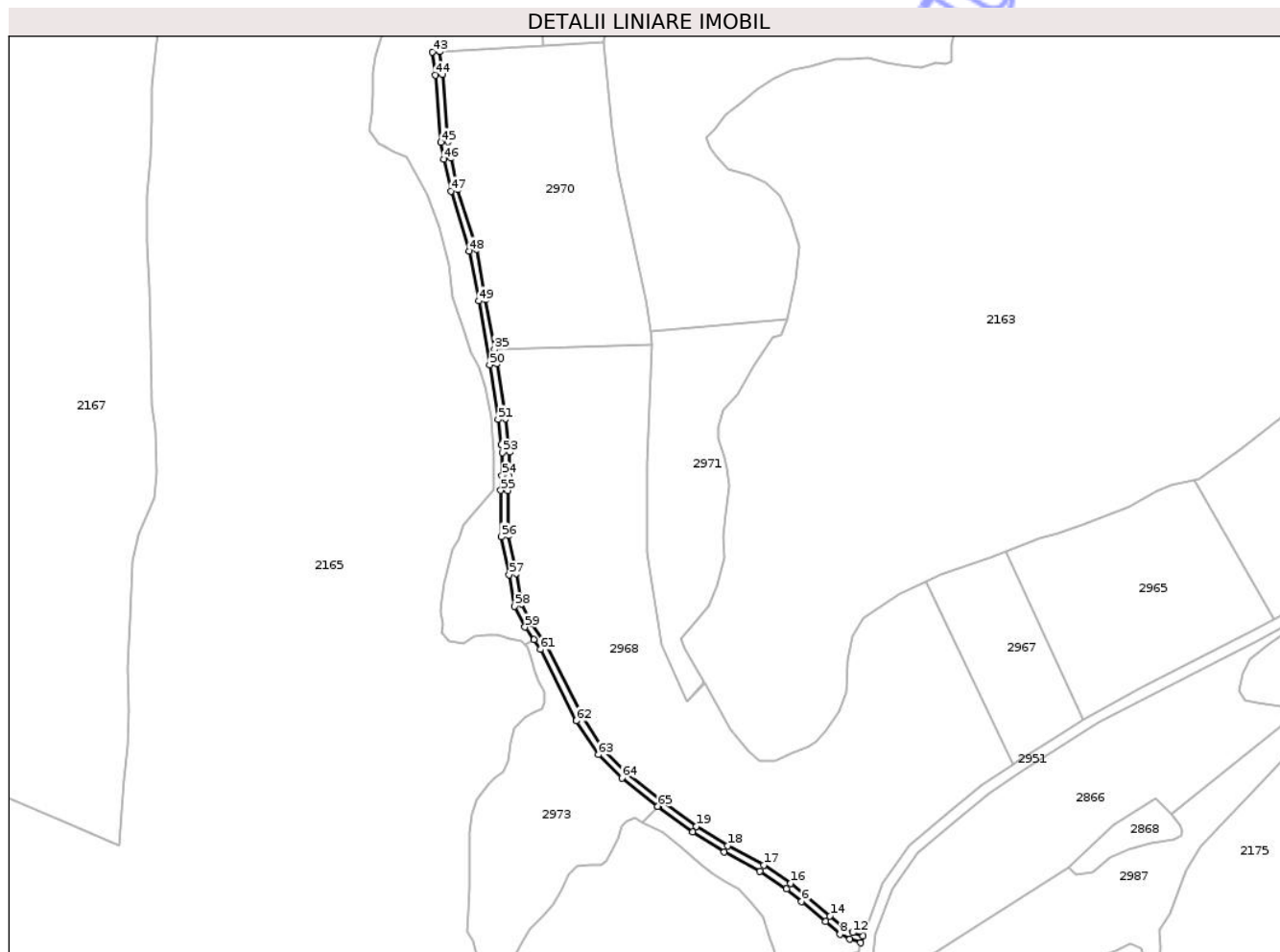
Inscrieri privind dezmembramintele dreptului de proprietate, drepturi reale de garanție și sarcini	Referințe
NU SUNT	

Anexa Nr. 1 La Partea I

Teren

Nr cadastral	Suprafața (mp)*	Observații / Referințe
	2.337	

* Suprafața este determinată în planul de proiecție Stereo 70.



Date referitoare la teren

Crt	Categorie folosință	Intra vilan	Suprafața (mp)	Tarla	Parcelă	Nr. topo	Observații / Referințe
1	drum	NU	2.337	2	28	-	

Lungime Segmente

1) Valorile lungimilor segmentelor sunt obținute din proiecție în plan.

Punct început	X / Y	Punct sfârșit	X / Y	Lungime segment
1	473.617,926 530.379,255	2	473.636,988 530.365,04	23.779
4	473.674,483 530.343,339	5	473.689,2 530.333,553	17.674
7	473.710,79 530.315,45	8	473.718,94 530.308,468	10.732
10	473.730,192 530.303,749	11	473.731,608 530.307,493	4.003
13	473.721,178 530.311,818	14	473.713,378 530.318,5	10.271
16	473.691,598 530.336,762	17	473.676,546 530.346,771	18.076
2	473.654,665 530.354,055	3	473.654,665 530.354,055	20.812
5	473.689,2 530.333,553	6	473.697,534 530.326,585	10.863
8	473.718,94 530.308,468	9	473.724,411 530.305,691	6.135
11	473.731,608 530.307,493	12	473.725,961 530.309,39	5.957
14	473.713,378 530.318,5	15	473.700,103 530.329,651	17.337
17	473.676,546 530.346,771	18	473.656,674 530.357,516	22.591
3	473.654,665 530.354,055	4	473.674,483 530.343,339	22.53
6	473.697,534 530.326,585	7	473.710,79 530.315,45	17.312
9	473.724,411 530.305,691	10	473.730,192 530.303,749	6.098
12	473.725,961 530.309,39	13	473.721,178 530.311,818	5.364
15	473.700,103 530.329,651	16	473.691,598 530.336,762	11.086
18	473.656,674 530.357,516	19	473.639,244 530.368,348	20.522

Punct început	X / Y	Punct sfârșit	X / Y	Lungime segment	Punct început	X / Y	Punct sfârșit	X / Y	Lungime segment	Punct început	X / Y	Punct sfârșit	X / Y	Lungime segment
19	473.639,244 530.368,348	20	473.620,169 530.382,572	23.794	20	473.620,169 530.382,572	21	473.600,4 530.398,057	25.112	21	473.600,4 530.398,057	22	473.587,952 530.410,519	17.614
22	473.587,952 530.410,519	23	473.576,016 530.428,733	21.777	23	473.576,016 530.428,733	24	473.556,165 530.468,43	44.384	24	473.556,165 530.468,43	25	473.547,458 530.480,752	15.088
25	473.547,458 530.480,752	26	473.542,211 530.491,511	11.977	26	473.542,211 530.491,511	27	473.539,186 530.508,521	17.277	27	473.539,186 530.508,521	28	473.534,806 530.529,401	21.334
28	473.534,806 530.529,401	29	473.534,578 530.554,325	24.925	29	473.534,578 530.554,325	30	473.535,352 530.562,479	8.191	30	473.535,352 530.562,479	31	473.535,422 530.575,673	13.194
31	473.535,422 530.575,673	32	473.534,917 530.580,292	4.647	32	473.534,917 530.580,292	33	473.533,142 530.594,219	14.04	33	473.533,142 530.594,219	34	473.528,36 530.624,837	30.989
34	473.528,36 530.624,837	35	473.527,016 530.632,674	7.951	35	473.527,016 530.632,674	36	473.522,291 530.660,224	27.952	36	473.522,291 530.660,224	37	473.517,116 530.688,025	28.279
37	473.517,116 530.688,025	38	473.506,796 530.721,458	34.99	38	473.506,796 530.721,458	39	473.503,084 530.738,856	17.79	39	473.503,084 530.738,856	40	473.501,373 530.747,78	9.087
40	473.501,373 530.747,78	41	473.498,377 530.785,174	37.514	41	473.498,377 530.785,174	42	473.496,705 530.797,846	12.782	42	473.496,705 530.797,846	43	473.492,703 530.797,605	4.009
43	473.492,703 530.797,605	44	473.494,397 530.784,754	12.962	44	473.494,397 530.784,754	45	473.497,356 530.747,486	37.385	45	473.497,356 530.747,486	46	473.499,163 530.738,062	9.596
46	473.499,163 530.738,062	47	473.502,921 530.720,449	18.009	47	473.502,921 530.720,449	48	473.513,226 530.687,066	34.937	48	473.513,226 530.687,066	49	473.518,353 530.659,52	28.019
49	473.518,353 530.659,52	50	473.524,412 530.624,19	35.846	50	473.524,412 530.624,19	51	473.529,16 530.593,797	30.762	51	473.529,16 530.593,797	52	473.530,945 530.579,821	14.09
52	473.530,945 530.579,821	53	473.531,421 530.575,465	4.382	53	473.531,421 530.575,465	54	473.531,353 530.562,679	12.786	54	473.531,353 530.562,679	55	473.530,577 530.554,496	8.22
55	473.530,577 530.554,496	56	473.530,86 530.528,729	25.769	56	473.530,86 530.528,729	57	473.535,258 530.507,76	21.425	57	473.535,258 530.507,76	58	473.538,371 530.490,261	17.774
58	473.538,371 530.490,261	59	473.544,005 530.478,708	12.854	59	473.544,005 530.478,708	60	473.548,945 530.471,716	8.561	60	473.548,945 530.471,716	61	473.552,723 530.466,37	6.546
61	473.552,723 530.466,37	62	473.572,543 530.426,735	44.314	62	473.572,543 530.426,735	63	473.584,831 530.407,983	22.419	63	473.584,831 530.407,983	64	473.597,742 530.395,058	18.269
64	473.597,742 530.395,058	65	473.617,74 530.379,394	25.402	65	473.617,74 530.379,394	1	473.617,926 530.379,255	0.232					

** Lungimile segmentelor sunt determinate în planul de proiecție Stereo 70 și sunt rotunjite la 1 milimetru.

*** Distanța dintre puncte este formată din segmente cumulate ce sunt mai mici decât valoarea 1 milimetru.

**DATE DESPRE IMOBILUL NR. 2970**

Oficiul de Cadastru și Publicitate Imobiliară SIBIU
Biroul de Cadastru și Publicitate Imobiliară Medias

A. Partea I. Descrierea imobilului

TEREN Extravilan

Adresa: Jud. Sibiu

Nr. Crt	Nr cadastral Nr. topografic	Suprafața* (mp)	Observații / Referințe
A1		15.000	Sector cadastral:2 Teren neimprejmuit;

B. Partea II. Proprietari și acte

Inscrieri privitoare la dreptul de proprietate și alte drepturi reale	Referințe
/	
Act Administrativ nr. 2041/31, din 02/04/2003 emis de CJSDPAT SIBIU;	
B1	A1
Intabulare, drept de PROPRIETATE, Legea 18/1991, legea 169/1997, legea 1/2000, dobandit prin Reconstituire, cota actuala 1/1, cota initiala 1/1	
1) ROȘCA GAVRILĂ	

C. Partea III. SARCINI .

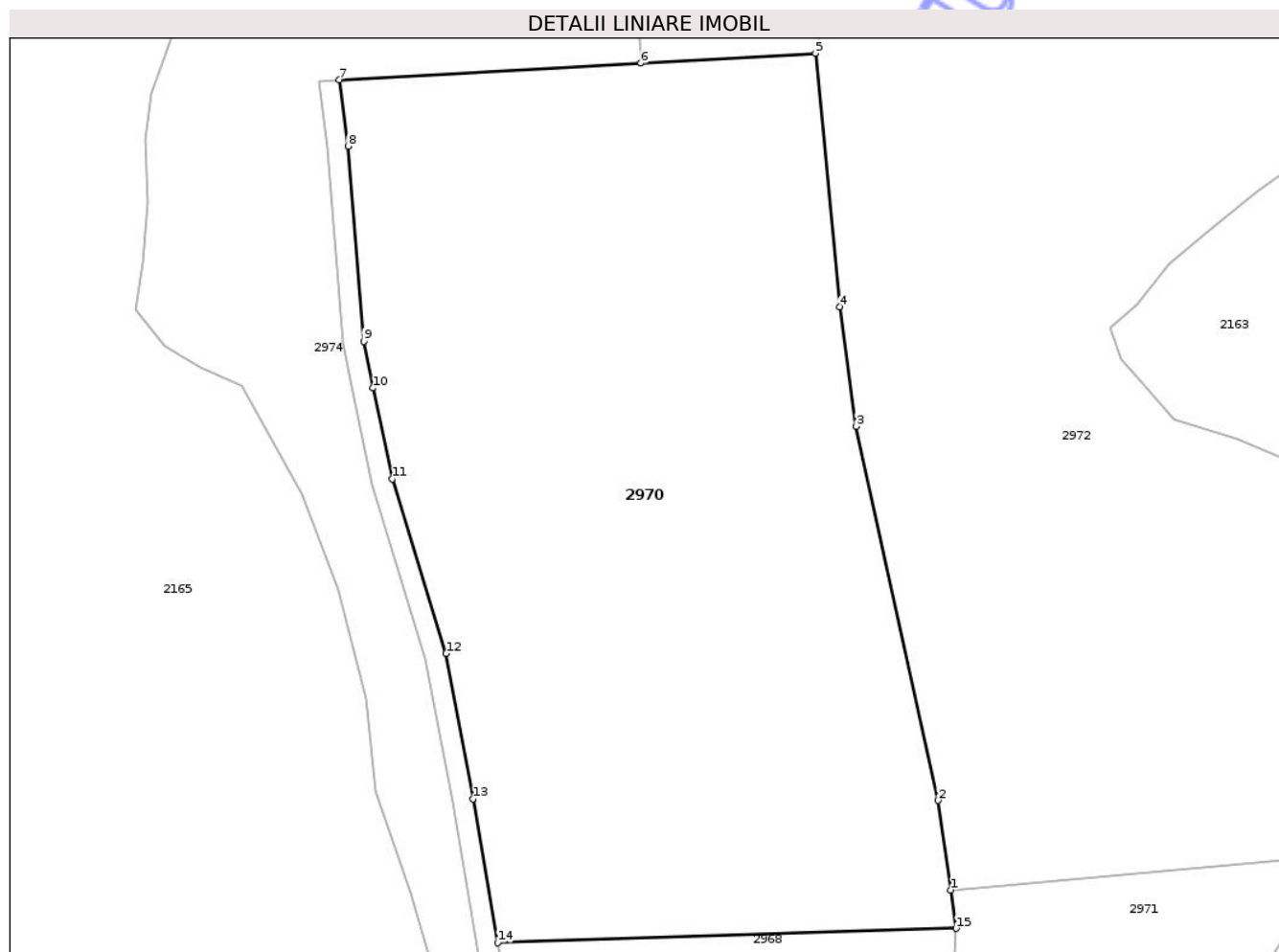
Inscrieri privind dezmembramentele dreptului de proprietate, drepturi reale de garanție și sarcini	Referințe
NU SUNT	

Anexa Nr. 1 La Partea I

Teren

Nr cadastral	Suprafața (mp)*	Observații / Referințe
	15.000	

* Suprafața este determinată în planul de proiecție Stereo 70.



Date referitoare la teren

Crt	Categorie folosință	Intra vilan	Suprafața (mp)	Tarla	Parcelă	Nr. topo	Observații / Referințe
1	arabil	NU	15.000	2	33/2	-	

Lungime Segmente

1) Valorile lungimilor segmentelor sunt obținute din proiecție în plan.

Punct început	X / Y	Punct sfârșit	X / Y	Lungime segment (** (m)
1	473.613,776 530.642,805	2	473.611,407 530.659,92	17.278
2	473.611,407 530.659,92	3	473.595,716 530.731,545	73.324
3	473.595,716 530.731,545	4	473.592,517 530.754,435	23.112
4	473.592,517 530.754,435	5	473.587,915 530.802,934	48.717
5	473.587,915 530.802,934	6	473.554,471 530.801,063	33.496

Punct început	X / Y	Punct sfârșit	X / Y	Lungime segment (** (m)
6	473.554,471 530.801,063	7	473.496,705 530.797,846	57.856
7	473.496,705 530.797,846	8	473.498,377 530.785,174	12.782
8	473.498,377 530.785,174	9	473.501,373 530.747,78	37.514
9	473.501,373 530.747,78	10	473.503,084 530.738,856	9.087
10	473.503,084 530.738,856	11	473.506,796 530.721,458	17.79
11	473.506,796 530.721,458	12	473.517,116 530.688,025	34.99
12	473.517,116 530.688,025	13	473.522,291 530.660,224	28.279
13	473.522,291 530.660,224	14	473.527,016 530.632,674	27.952
14	473.527,016 530.632,674	15	473.614,795 530.635,439	87.823
15	473.614,795 530.635,439	1	473.613,776 530.642,805	7.436

** Lungimile segmentelor sunt determinate în planul de proiecție Stereo 70 și sunt rotunjite la 1 milimetru.

*** Distanța dintre puncte este formată din segmente cumulate ce sunt mai mici decât valoarea 1 milimetru.

**DATE DESPRE IMOBILUL NR. 2971**

Oficiul de Cadastru și Publicitate Imobiliară SIBIU
Biroul de Cadastru și Publicitate Imobiliară Medias

A. Partea I. Descrierea imobilului

TEREN Extravilan

Adresa: Jud. Sibiu

Nr. Crt	Nr cadastral Nr. topografic	Suprafața* (mp)	Observații / Referințe
A1		7.900	Sector cadastral:2 Teren neimprejmuit;

B. Partea II. Proprietari și acte

Inscrieri privitoare la dreptul de proprietate și alte drepturi reale	Referințe
/	
Act Administrativ nr. 2041/31, din 02/04/2003 emis de CJSDPAT SIBIU;	
B1	A1
Intabulare, drept de PROPRIETATE, Legea 18/1991, legea 169/1997, legea 1/2000, dobandit prin Reconstituire, cota actuala 1/1, cota initiala 1/1	
1) ROȘCA GAVRILĂ	

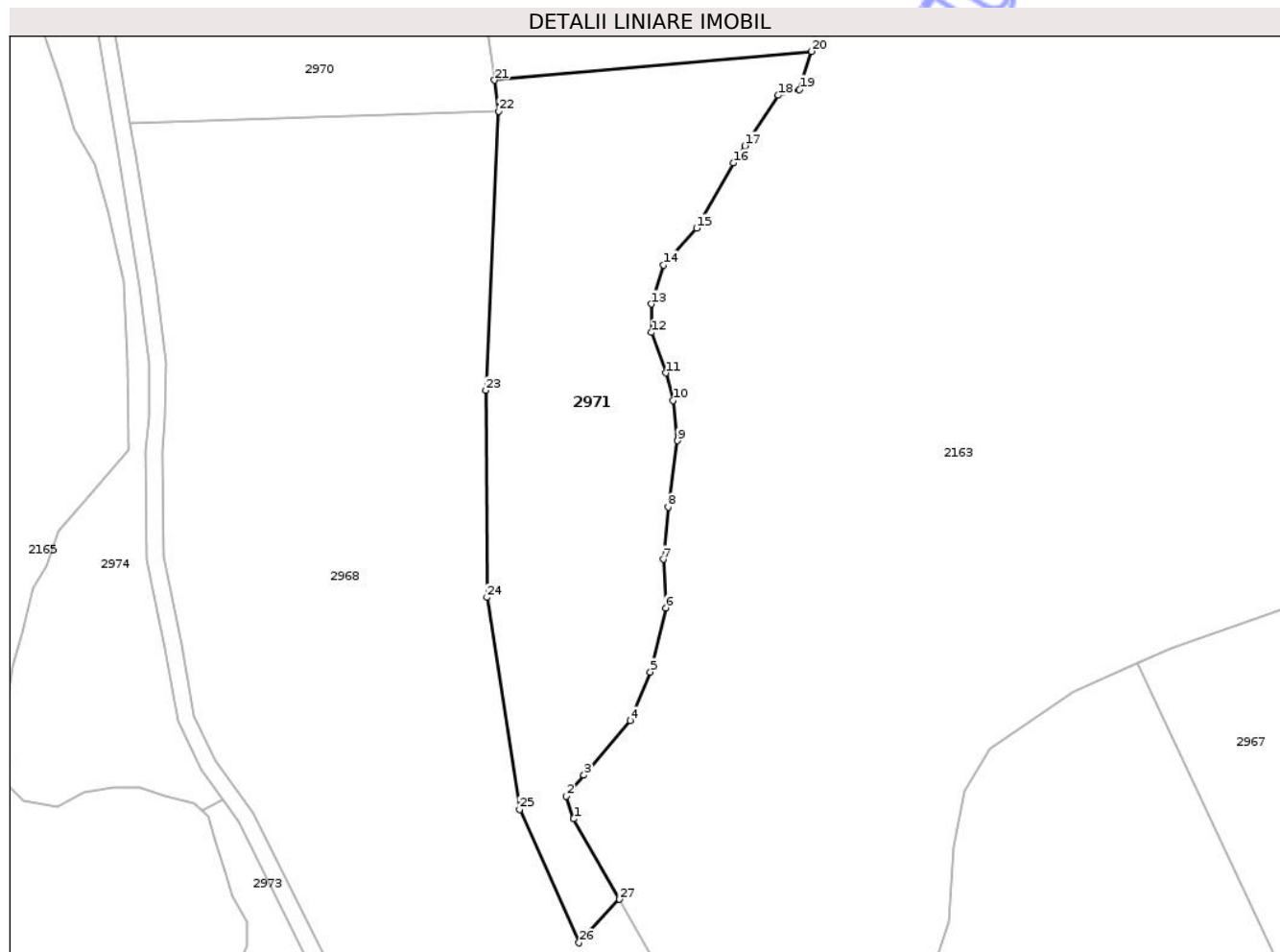
C. Partea III. SARCINI .

Inscrieri privind dezmembramentele dreptului de proprietate, drepturi reale de garanție și sarcini	Referințe
NU SUNT	

Teren

Nr cadastral	Suprafața (mp)*	Observații / Referințe
	7.900	

* Suprafața este determinată în planul de proiecție Stereo 70.



Date referitoare la teren

Crt	Categorie folosință	Intra vilan	Suprafața (mp)	Tarla	Parcelă	Nr. topo	Observații / Referințe
1	faneata	NU	7.900	2	31/2	-	

Lungime Segmente

1) Valorile lungimilor segmentelor sunt obținute din proiecție în plan.

Punct început	X / Y	Punct sfârșit	X / Y	Lungime segment (** (m)
1	473.632,604 530.467,082	2	473.630,885 530.472,496	5.68
3	473.635,073 530.477,467	4	473.646,084 530.490,446	17.02
5	473.650,884 530.502,016	6	473.654,555 530.517,253	15.673
7	473.653,99 530.528,822	8	473.655,119 530.541,237	12.466
9	473.657,377 530.557,038	10	473.656,248 530.566,632	9.66

Punct început	X / Y	Punct sfârșit	X / Y	Lungime segment (** (m)
2	473.630,885 530.472,496	3	473.635,073 530.477,467	6.5
4	473.646,084 530.490,446	5	473.650,884 530.502,016	12.526
6	473.654,555 530.517,253	7	473.653,99 530.528,822	11.583
8	473.655,119 530.541,237	9	473.657,377 530.557,038	15.962
10	473.656,248 530.566,632	11	473.654,565 530.573,152	6.734

Punct început	X / Y	Punct sfârșit	X / Y	Lungime segment (** (m)
11	473.654,565 530.573,152	12	473.651,161 530.582,786	10.218
13	473.651,161 530.589,557	14	473.653,986 530.598,869	9.731
15	473.661,89 530.607,617	16	473.670,643 530.623,136	17.817
17	473.673,375 530.627,231	18	473.681,371 530.639,219	14.41
19	473.686,453 530.640,63	20	473.689,278 530.649,66	9.462
21	473.613,776 530.642,805	22	473.614,795 530.635,439	7.436
23	473.611,697 530.569,008	24	473.611,979 530.519,755	49.254
25	473.619,707 530.469,276	26	473.633,932 530.437,582	34.74
27	473.643,506 530.447,925	1	473.632,604 530.467,082	22.042

Punct început	X / Y	Punct sfârșit	X / Y	Lungime segment (** (m)
12	473.651,161 530.582,786	13	473.651,161 530.589,557	6.771
14	473.653,986 530.598,869	15	473.661,89 530.607,617	11.79
16	473.670,643 530.623,136	17	473.673,375 530.627,231	4.923
18	473.681,371 530.639,219	19	473.686,453 530.640,63	5.274
20	473.689,278 530.649,66	21	473.613,776 530.642,805	75.813
22	473.614,795 530.635,439	23	473.611,697 530.569,008	66.503
24	473.611,979 530.519,755	25	473.619,707 530.469,276	51.067
26	473.633,932 530.437,582	27	473.643,506 530.447,925	14.094

** Lungimile segmentelor sunt determinate în planul de proiecție Stereo 70 și sunt rotunjite la 1 milimetru.

*** Distanța dintre puncte este formată din segmente cumulate ce sunt mai mici decât valoarea 1 milimetru.

Neutilizabil în
Civil



DATE DESPRE IMOBILUL NR. 2972

Oficiul de Cadastru și Publicitate Imobiliară SIBIU
Biroul de Cadastru și Publicitate Imobiliară Medias

A. Partea I. Descrierea imobilului

TEREN Extravilan

Adresa: Jud. Sibiu

Nr. Crt	Nr cadastral Nr. topografic	Suprafața* (mp)	Observații / Referințe
A1		24.992	Sector cadastral:2 Teren neimprejmuit;

B. Partea II. Proprietari și acte

Inscrieri privitoare la dreptul de proprietate și alte drepturi reale	Referințe
/	
Act Administrativ nr. 5466, din 15/12/2025 emis de PRIMĂRIA COMUNIE HOGHILAG;	
B1	Inscrierea posesiei, drept de PROPRIETATE, dobandit prin Lege, cota actuala 1/1, cota initiala 1/1
	1) NEIDENTIFICAT NEIDENTIFICAT
Act Normativ nr. 7, din 13/03/1996 emis de PARLAMENTUL ROMÂNIEI;	
B2	se notează mențiunea de proprietar neidentificat, rezerva comisiei locale de fond funciar

C. Partea III. SARCINI .

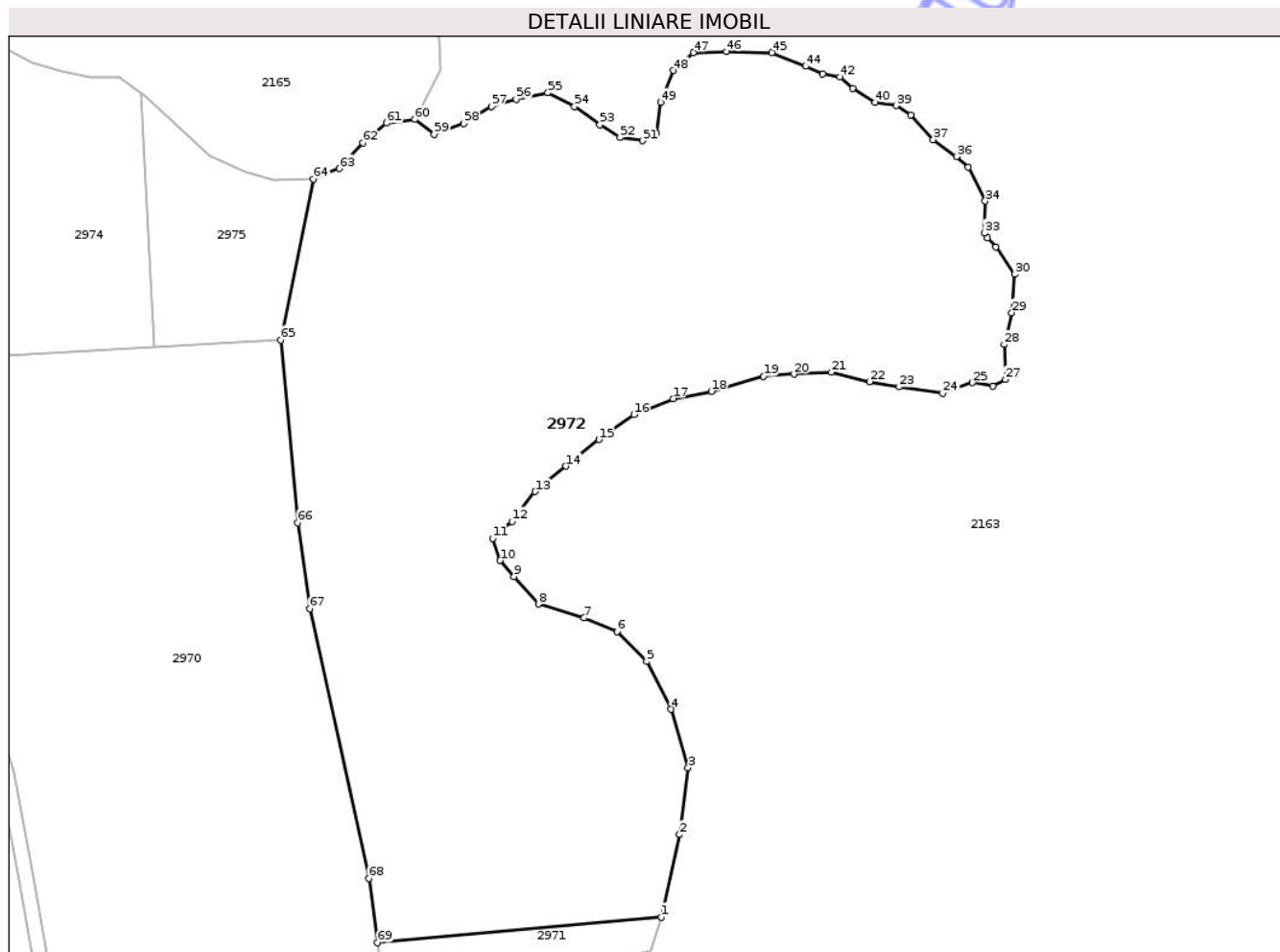
Inscrieri privind dezmembramintele dreptului de proprietate, drepturi reale de garanție și sarcini	Referințe
NU SUNT	

Anexa Nr. 1 La Partea I

Teren

Nr cadastral	Suprafața (mp)*	Observații / Referințe
	24.992	

* Suprafața este determinată în planul de proiecție Stereo 70.



Date referitoare la teren

Crt	Categorie folosință	Intravilan	Suprafața (mp)	Tarla	Parcelă	Nr. topo	Observații / Referințe
1	arabil	NU	24.992	2	31	-	

Lungime Segmente

1) Valorile lungimilor segmentelor sunt obținute din proiecție în plan.

Punct început	X / Y	Punct sfârșit	X / Y	Lungime segment	Punct început	X / Y	Punct sfârșit	X / Y	Lungime segment	Punct început	X / Y	Punct sfârșit	X / Y	Lungime segment
1	473.689,278 530.649,66	2	473.694,089 530.671,552	22.414	2	473.694,089 530.671,552	3	473.696,347 530.689,328	17.919	3	473.696,347 530.689,328	4	473.691,829 530.704,847	16.163
4	473.691,829 530.704,847	5	473.685,336 530.717,545	14.262	5	473.685,336 530.717,545	6	473.677,43 530.725,445	11.177	6	473.677,43 530.725,445	7	473.668,677 530.729,114	9.491
7	473.668,677 530.729,114	8	473.656,537 530.732,782	12.682	8	473.656,537 530.732,782	9	473.650,044 530.740,118	9.797	9	473.650,044 530.740,118	10	473.646,373 530.744,351	5.603
10	473.646,373 530.744,351	11	473.644,396 530.750,276	6.246	11	473.644,396 530.750,276	12	473.649,478 530.754,791	6.798	12	473.649,478 530.754,791	13	473.655,691 530.762,691	10.05
13	473.655,691 530.762,691	14	473.663,877 530.769,464	10.625	14	473.663,877 530.769,464	15	473.672,63 530.776,518	11.242	15	473.672,63 530.776,518	16	473.681,952 530.783,149	11.44
16	473.681,952 530.783,149	17	473.692,398 530.787,382	11.271	17	473.692,398 530.787,382	18	473.702,562 530.789,356	10.354	18	473.702,562 530.789,356	19	473.716,397 530.793,307	14.388

Punct început	X / Y	Punct sfârșit	X / Y	Lungime segment	Punct început	X / Y	Punct sfârșit	X / Y	Lungime segment	Punct început	X / Y	Punct sfârșit	X / Y	Lungime segment
19	473.716,397 530.793,307	20	473.724,583 530.793,871	8.205	20	473.724,583 530.793,871	21	473.734,465 530.794,435	9.898	21	473.734,465 530.794,435	22	473.744,632 530.791,896	10.479
22	473.744,632 530.791,896	23	473.752,536 530.790,486	8.029	23	473.752,536 530.790,486	24	473.764,113 530.788,792	11.7	24	473.764,113 530.788,792	25	473.772,017 530.791,614	8.393
25	473.772,017 530.791,614	26	473.777,381 530.790,768	5.43	26	473.777,381 530.790,768	27	473.780,77 530.792,461	3.788	27	473.780,77 530.792,461	28	473.780,488 530.801,772	9.315
28	473.780,488 530.801,772	29	473.782,463 530.810,237	8.692	29	473.782,463 530.810,237	30	473.783,312 530.820,395	10.193	30	473.783,312 530.820,395	31	473.778,228 530.827,732	8.926
31	473.778,228 530.827,732	32	473.776,059 530.830,097	3.209	32	473.776,059 530.830,097	33	473.775,132 530.831,37	1.575	33	473.775,132 530.831,37	34	473.775,406 530.839,865	8.499
34	473.775,406 530.839,865	35	473.770,888 530.848,894	10.096	35	473.770,888 530.848,894	36	473.767,781 530.851,715	4.197	36	473.767,781 530.851,715	37	473.761,571 530.856,23	7.678
37	473.761,571 530.856,23	38	473.755,642 530.862,72	8.791	38	473.755,642 530.862,72	39	473.751,689 530.865,26	4.699	39	473.751,689 530.865,26	40	473.746,042 530.866,106	5.71
40	473.746,042 530.866,106	41	473.740,114 530.869,775	6.972	41	473.740,114 530.869,775	42	473.736,725 530.872,878	4.595	42	473.736,725 530.872,878	43	473.732,208 530.873,724	4.596
43	473.732,208 530.873,724	44	473.727,69 530.875,7	4.931	44	473.727,69 530.875,7	45	473.718,655 530.879,369	9.752	45	473.718,655 530.879,369	46	473.706,516 530.879,651	12.142
46	473.706,516 530.879,651	47	473.697,763 530.879,369	8.758	47	473.697,763 530.879,369	48	473.692,398 530.874,572	7.197	48	473.692,398 530.874,572	49	473.689,01 530.866,106	9.119
49	473.689,01 530.866,106	50	473.687,881 530.857,924	8.26	50	473.687,881 530.857,924	51	473.684,21 530.855,948	4.169	51	473.684,21 530.855,948	52	473.678,281 530.856,794	5.989
52	473.678,281 530.856,794	53	473.672,917 530.860,181	6.344	53	473.672,917 530.860,181	54	473.666,139 530.864,978	8.304	54	473.666,139 530.864,978	55	473.659,082 530.868,646	7.953
55	473.659,082 530.868,646	56	473.650,611 530.866,953	8.639	56	473.650,611 530.866,953	57	473.644,118 530.864,978	6.787	57	473.644,118 530.864,978	58	473.636,734 530.860,488	8.642
58	473.636,734 530.860,488	59	473.628,828 530.857,667	8.394	59	473.628,828 530.857,667	60	473.623,745 530.861,617	6.437	60	473.623,745 530.861,617	61	473.616,18 530.860,588	7.635
61	473.616,18 530.860,588	62	473.609,866 530.855,377	8.187	62	473.609,866 530.855,377	63	473.603,554 530.848,52	9.32	63	473.603,554 530.848,52	64	473.596,692 530.845,777	7.39
64	473.596,692 530.845,777	65	473.587,915 530.802,934	43.733	65	473.587,915 530.802,934	66	473.592,517 530.754,435	48.717	66	473.592,517 530.754,435	67	473.595,716 530.731,545	23.112
67	473.595,716 530.731,545	68	473.611,407 530.659,92	73.324	68	473.611,407 530.659,92	69	473.613,776 530.642,805	17.278	69	473.613,776 530.642,805	1	473.689,278 530.649,66	75.813

** Lungimile segmentelor sunt determinate în planul de proiecție Stereo 70 și sunt rotunjite la 1 milimetru.

*** Distanța dintre puncte este formată din segmente cumulate ce sunt mai mici decât valoarea 1 milimetru.

**DATE DESPRE IMOBILUL NR. 2973**

Oficiul de Cadastru și Publicitate Imobiliară SIBIU
Biroul de Cadastru și Publicitate Imobiliară Medias

A. Partea I. Descrierea imobilului

TEREN Extravilan

Adresa: Jud. Sibiu, EXTRAVILAN SAT PROD

Nr. Crt	Nr cadastral Nr. topografic	Suprafața* (mp)	Observații / Referințe
A1	101195	8.400	Sector cadastral:2 Teren neimprejmuit;

B. Partea II. Proprietari și acte

Inscrieri privitoare la dreptul de proprietate și alte drepturi reale		Referințe
13238 / 18/08/2020		
Act Notarial nr. 2845, din 22/12/2004 emis de FARCAS LADISLAU;		
B3	Intabulare, drept de PROPRIETATE, cumpărare, dobandit prin Conventie, cota actuala 1/1, cota initiala 1/1 1) NICOLA ANA, și soțul 2) NICOLA IOAN, bun comun	A1

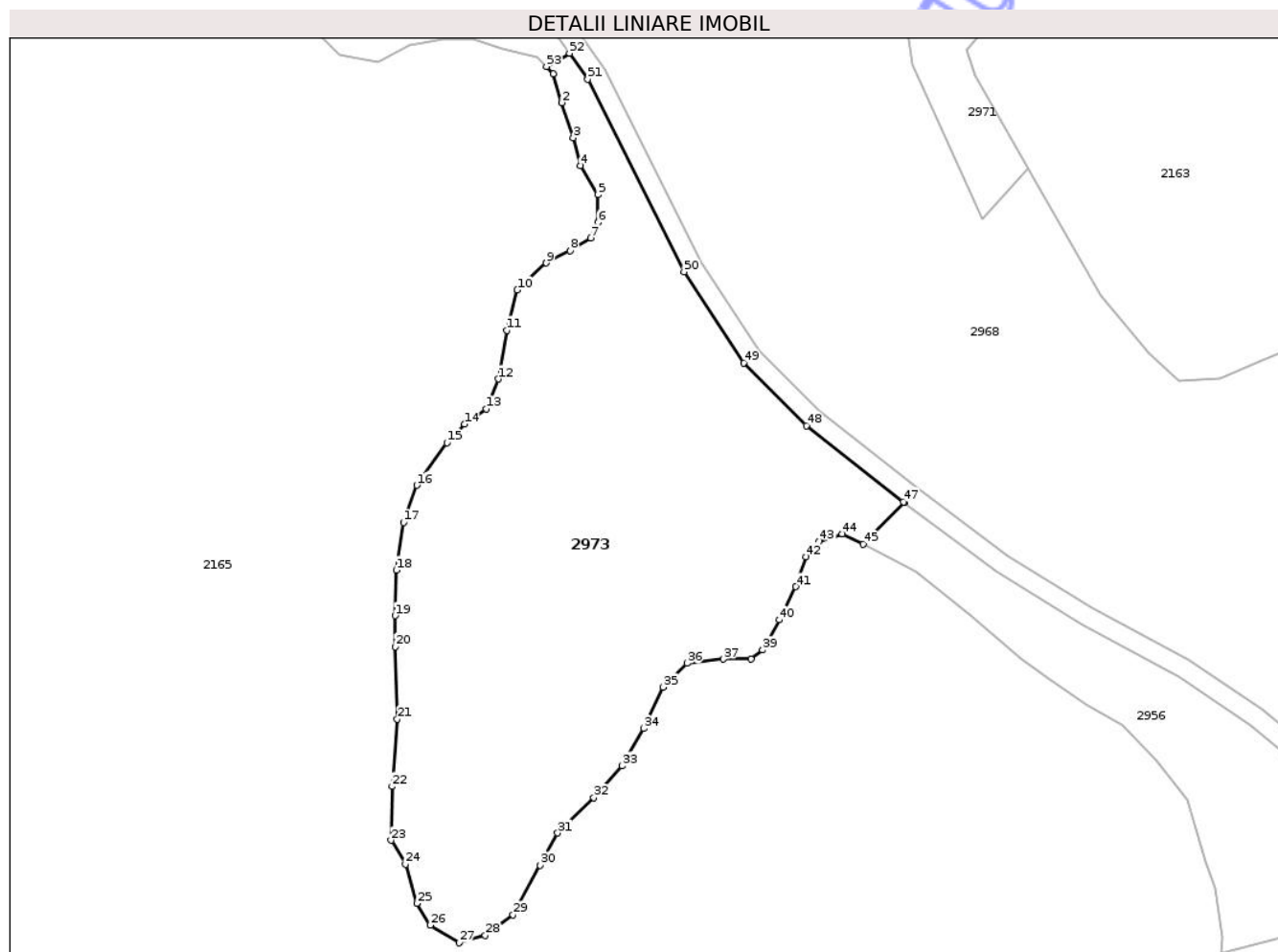
C. Partea III. SARCINI .

Inscrieri privind dezmembramintele dreptului de proprietate, drepturi reale de garanție și sarcini	Referințe
NU SUNT	

Teren

Nr cadastral	Suprafața (mp)*	Observații / Referințe
101195	8.400	

* Suprafața este determinată în planul de proiecție Stereo 70.



Date referitoare la teren

Crt	Categorie folosință	Intra vilan	Suprafața (mp)	Tarla	Parcelă	Nr. topo	Observații / Referințe
1	faneata	NU	8.400	2	27/5	-	

Lungime Segmente

1) Valorile lungimilor segmentelor sunt obținute din proiecție în plan.

Punct început	X / Y	Punct sfârșit	X / Y	Lungime segment	Punct început	X / Y	Punct sfârșit	X / Y	Lungime segment	Punct început	X / Y	Punct sfârșit	X / Y	Lungime segment
1	473.545,684 530.467,518	2	473.547,389 530.461,553	6.204	2	473.547,389 530.461,553	3	473.549,733 530.454,309	7.614	3	473.549,733 530.454,309	4	473.551,224 530.448,556	5.943
4	473.551,224 530.448,556	5	473.554,848 530.442,592	6.979	5	473.554,848 530.442,592	6	473.554,848 530.436,839	5.753	6	473.554,848 530.436,839	7	473.553,357 530.433,644	3.526
7	473.553,357 530.433,644	8	473.549,094 530.431,087	4.971	8	473.549,094 530.431,087	9	473.544,19 530.428,53	5.531	9	473.544,19 530.428,53	10	473.538,222 530.422,991	8.142
10	473.538,222 530.422,991	11	473.536,089 530.414,682	8.578	11	473.536,089 530.414,682	12	473.534,384 530.404,67	10.156	12	473.534,384 530.404,67	13	473.531,825 530.398,49	6.689
13	473.531,825 530.398,49	14	473.527,345 530.395,375	5.457	14	473.527,345 530.395,375	15	473.523,721 530.391,54	5.276	15	473.523,721 530.391,54	16	473.517,539 530.382,804	10.702
16	473.517,539 530.382,804	17	473.514,769 530.375,135	8.154	17	473.514,769 530.375,135	18	473.513,275 530.365,335	9.913	18	473.513,275 530.365,335	19	473.513,061 530.355,96	9.377

Punct început	X / Y	Punct sfârșit	X / Y	Lungime segment	Punct început	X / Y	Punct sfârșit	X / Y	Lungime segment	Punct început	X / Y	Punct sfârșit	X / Y	Lungime segment
19	473.513,061 530.355,96	20	473.513,061 530.349,569	6.391	20	473.513,061 530.349,569	21	473.513,489 530.334,656	14.919	21	473.513,489 530.334,656	22	473.512,422 530.320,808	13.889
22	473.512,422 530.320,808	23	473.512,21 530.309,729	11.081	23	473.512,21 530.309,729	24	473.515,194 530.304,828	5.738	24	473.515,194 530.304,828	25	473.517,539 530.296,733	8.428
25	473.517,539 530.296,733	26	473.520,309 530.292,259	5.262	26	473.520,309 530.292,259	27	473.526,28 530.288,637	6.984	27	473.526,28 530.288,637	28	473.531,609 530.290,129	5.534
28	473.531,609 530.290,129	29	473.537,363 530.294,39	7.16	29	473.537,363 530.294,39	30	473.542,906 530.304,616	11.632	30	473.542,906 530.304,616	31	473.546,53 530.311,22	7.533
31	473.546,53 530.311,22	32	473.553,992 530.318,464	10.4	32	473.553,992 530.318,464	33	473.559,747 530.325,068	8.76	33	473.559,747 530.325,068	34	473.564,224 530.332,738	8.881
34	473.564,224 530.332,738	35	473.568,274 530.341,26	9.435	35	473.568,274 530.341,26	36	473.573,177 530.346,16	6.932	36	473.573,177 530.346,16	37	473.580,639 530.347,012	7.51
37	473.580,639 530.347,012	38	473.586,396 530.347,012	5.757	38	473.586,396 530.347,012	39	473.588,741 530.348,93	3.029	39	473.588,741 530.348,93	40	473.592,151 530.355,108	7.057
40	473.592,151 530.355,108	41	473.595,56 530.361,925	7.622	41	473.595,56 530.361,925	42	473.597,694 530.368,104	6.537	42	473.597,694 530.368,104	43	473.600,464 530.371,3	4.229
43	473.600,464 530.371,3	44	473.605,155 530.372,791	4.922	44	473.605,155 530.372,791	45	473.609,419 530.370,661	4.766	45	473.609,419 530.370,661	46	473.617,926 530.379,255	12.092
46	473.617,926 530.379,255	47	473.617,74 530.379,394	0.232	47	473.617,74 530.379,394	48	473.597,742 530.395,058	25.402	48	473.597,742 530.395,058	49	473.584,831 530.407,983	18.269
49	473.584,831 530.407,983	50	473.572,543 530.426,735	22.419	50	473.572,543 530.426,735	51	473.552,723 530.466,37	44.314	51	473.552,723 530.466,37	52	473.548,945 530.471,716	6.546
52	473.548,945 530.471,716	53	473.544,203 530.468,997	5.466	53	473.544,203 530.468,997	1	473.545,684 530.467,518	2.093					

** Lungimile segmentelor sunt determinate în planul de proiecție Stereo 70 și sunt rotunjite la 1 milimetru.

*** Distanța dintre puncte este formată din segmente cumulate ce sunt mai mici decât valoarea 1 milimetru.

**DATE DESPRE IMOBILUL NR. 2974**

Oficiul de Cadastru și Publicitate Imobiliară SIBIU
Biroul de Cadastru și Publicitate Imobiliară Medias

A. Partea I. Descrierea imobilului

TEREN Extravilan

Adresa: Jud. Sibiu

Nr. Crt	Nr cadastral Nr. topografic	Suprafața* (mp)	Observații / Referințe
A1		13.000	Sector cadastral:2 Teren neimprejmuit;

B. Partea II. Proprietari și acte

Inscrieri privitoare la dreptul de proprietate și alte drepturi reale	Referințe
/	
Act Administrativ nr. 2041/31, din 02/04/2003 emis de CJSDPAT SIBIU;	
B1	A1
Intabulare, drept de PROPRIETATE, Legea 18/1991, legea 169/1997, legea 1/2000, dobandit prin Reconstituire, cota actuala 1/1, cota initiala 1/1	
1) ROȘCA GAVRILĂ	

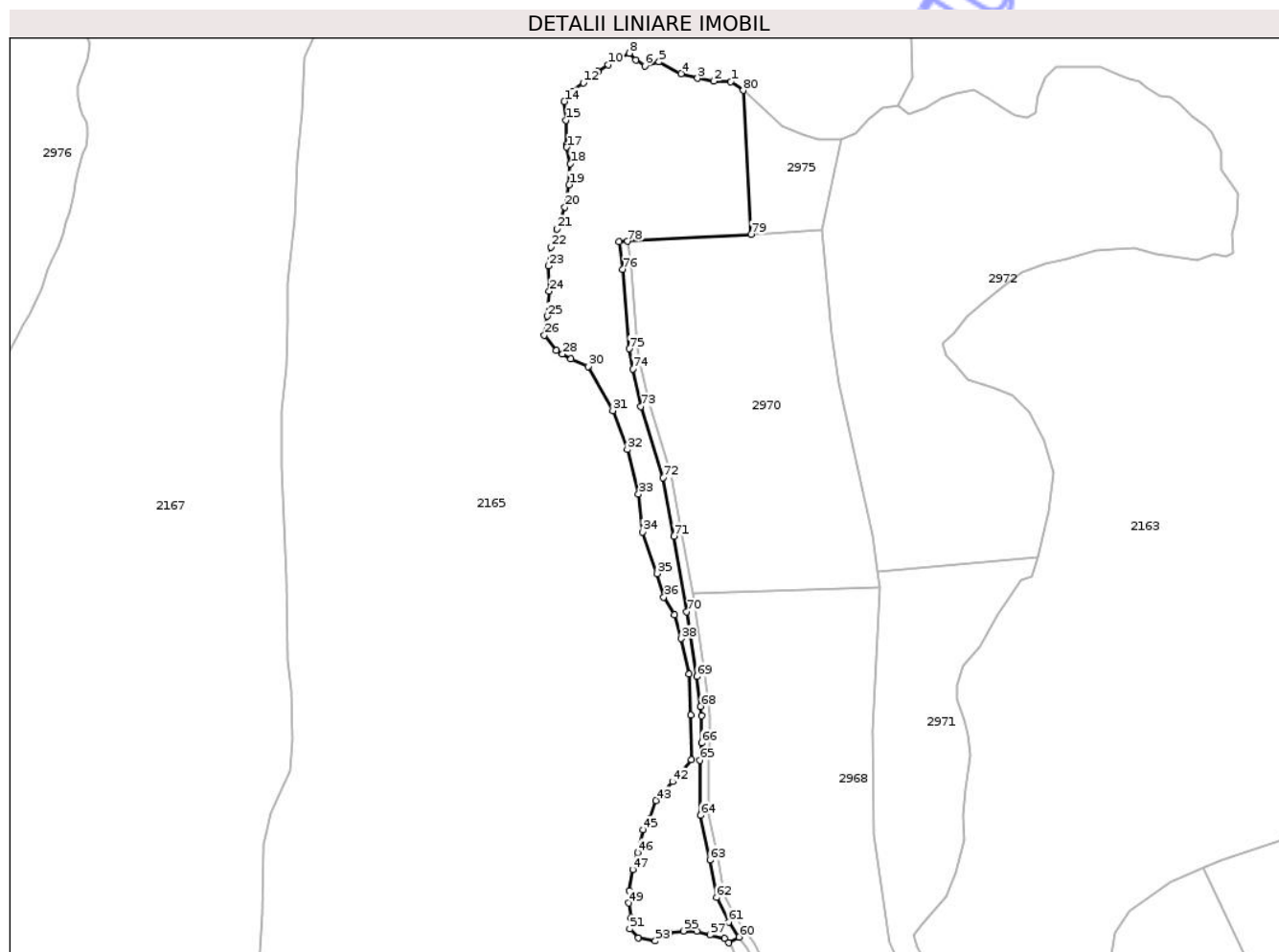
C. Partea III. SARCINI .

Inscrieri privind dezmembramentele dreptului de proprietate, drepturi reale de garanție și sarcini	Referințe
NU SUNT	

Teren

Nr cadastral	Suprafața (mp)*	Observații / Referințe
	13.000	

* Suprafața este determinată în planul de proiecție Stereo 70.



Date referitoare la teren

Crt	Categorie folosință	Intra vilan	Suprafața (mp)	Tarla	Parcelă	Nr. topo	Observații / Referințe
1	faneata	NU	13.000	2	27	-	

Lungime Segmente

1) Valorile lungimilor segmentelor sunt obținute din proiecție în plan.

Punct început	X / Y	Punct sfârșit	X / Y	Lungime segment	Punct început	X / Y	Punct sfârșit	X / Y	Lungime segment	Punct început	X / Y	Punct sfârșit	X / Y	Lungime segment
1	473.545,093 530.872,658	2	473.537,135 530.872,931	7.963	2	473.537,135 530.872,931	3	473.529,45 530.874,303	7.807	3	473.529,45 530.874,303	4	473.521,765 530.876,498	7.992
4	473.521,765 530.876,498	5	473.511,435 530.881,994	11.701	5	473.511,435 530.881,994	6	473.504,728 530.880,169	6.951	6	473.504,728 530.880,169	7	473.500,475 530.882,827	5.015
7	473.500,475 530.882,827	8	473.497,489 530.886,06	4.401	8	473.497,489 530.886,06	9	473.492,455 530.883,449	5.671	9	473.492,455 530.883,449	10	473.487,462 530.880,74	5.681
10	473.487,462 530.880,74	11	473.482,751 530.877,46	5.74	11	473.482,751 530.877,46	12	473.475,901 530.872,183	8.647	12	473.475,901 530.872,183	13	473.470,765 530.868,191	6.505
13	473.470,765 530.868,191	14	473.466,91 530.863,484	6.084	14	473.466,91 530.863,484	15	473.467,626 530.854,643	8.87	15	473.467,626 530.854,643	16	473.467,883 530.843,291	11.355
16	473.467,883 530.843,291	17	473.468,145 530.842,022	1.296	17	473.468,145 530.842,022	18	473.469,767 530.834,192	7.996	18	473.469,767 530.834,192	19	473.469,197 530.824,353	9.855

Punct început	X / Y	Punct sfârșit	X / Y	Lungime segment	Punct început	X / Y	Punct sfârșit	X / Y	Lungime segment	Punct început	X / Y	Punct sfârșit	X / Y	Lungime segment
19	473.469,197 530.824,353	20	473.467,198 530.813,942	10.601	20	473.467,198 530.813,942	21	473.463,631 530.803,635	10.907	21	473.463,631 530.803,635	22	473.460,779 530.795,22	8.885
22	473.460,779 530.795,22	23	473.459,493 530.786,38	8.933	23	473.459,493 530.786,38	24	473.459,921 530.774,44	11.948	24	473.459,921 530.774,44	25	473.459,073 530.762,801	11.67
25	473.459,073 530.762,801	26	473.457,681 530.753,93	8.98	26	473.457,681 530.753,93	27	473.463,21 530.746,828	9.0	27	473.463,21 530.746,828	28	473.466,17 530.745,042	3.457
28	473.466,17 530.745,042	29	473.470,06 530.742,693	4.544	29	473.470,06 530.742,693	30	473.478,093 530.739,203	8.758	30	473.478,093 530.739,203	31	473.489,669 530.718,553	23.673
31	473.489,669 530.718,553	32	473.496,46 530.700,196	19.573	32	473.496,46 530.700,196	33	473.501,741 530.679,376	21.479	33	473.501,741 530.679,376	34	473.503,718 530.661,552	17.933
34	473.503,718 530.661,552	35	473.510,397 530.642,134	20.535	35	473.510,397 530.642,134	36	473.513,658 530.631,103	11.503	36	473.513,658 530.631,103	37	473.518,608 530.622,757	9.704
37	473.518,608 530.622,757	38	473.521,704 530.611,625	11.555	38	473.521,704 530.611,625	39	473.525,413 530.594,929	17.103	39	473.525,413 530.594,929	40	473.526,345 530.575,761	19.191
40	473.526,345 530.575,761	41	473.526,654 530.554,736	21.027	41	473.526,654 530.554,736	42	473.517,681 530.544,533	13.587	42	473.517,681 530.544,533	43	473.509,937 530.535,698	11.748
43	473.509,937 530.535,698	44	473.506,983 530.527,109	9.083	44	473.506,983 530.527,109	45	473.503,937 530.521,892	6.041	45	473.503,937 530.521,892	46	473.501,329 530.511,245	10.962
46	473.501,329 530.511,245	47	473.499,006 530.503,348	8.232	47	473.499,006 530.503,348	48	473.497,552 530.493,519	9.936	48	473.497,552 530.493,519	49	473.497,106 530.487,598	5.938
49	473.497,106 530.487,598	50	473.498,223 530.480,673	7.015	50	473.498,223 530.480,673	51	473.497,666 530.475,422	5.28	51	473.497,666 530.475,422	52	473.501,689 530.471,29	5.767
52	473.501,689 530.471,29	53	473.509,652 530.469,865	8.089	53	473.509,652 530.469,865	54	473.516,05 530.473,484	7.351	54	473.516,05 530.473,484	55	473.522,872 530.474,548	6.904
55	473.522,872 530.474,548	56	473.529,055 530.474,548	6.183	56	473.529,055 530.474,548	57	473.535,238 530.472,632	6.473	57	473.535,238 530.472,632	58	473.542,271 530.470,926	7.237
58	473.542,271 530.470,926	59	473.544,203 530.468,997	2.73	59	473.544,203 530.468,997	60	473.548,945 530.471,716	5.466	60	473.548,945 530.471,716	61	473.544,005 530.478,708	8.561
61	473.544,005 530.478,708	62	473.538,371 530.490,261	12.854	62	473.538,371 530.490,261	63	473.535,258 530.507,76	17.774	63	473.535,258 530.507,76	64	473.530,86 530.528,729	21.425
64	473.530,86 530.528,729	65	473.530,577 530.554,496	25.769	65	473.530,577 530.554,496	66	473.531,353 530.562,679	8.22	66	473.531,353 530.562,679	67	473.531,421 530.575,465	12.786
67	473.531,421 530.575,465	68	473.530,945 530.579,821	4.382	68	473.530,945 530.579,821	69	473.529,16 530.593,797	14.09	69	473.529,16 530.593,797	70	473.524,412 530.624,19	30.762
70	473.524,412 530.624,19	71	473.518,353 530.659,52	35.846	71	473.518,353 530.659,52	72	473.513,226 530.687,066	28.019	72	473.513,226 530.687,066	73	473.502,921 530.720,449	34.937
73	473.502,921 530.720,449	74	473.499,163 530.738,062	18.009	74	473.499,163 530.738,062	75	473.497,356 530.747,486	9.596	75	473.497,356 530.747,486	76	473.494,397 530.784,754	37.385
76	473.494,397 530.784,754	77	473.492,703 530.797,605	12.962	77	473.492,703 530.797,605	78	473.496,705 530.797,846	4.009	78	473.496,705 530.797,846	79	473.554,471 530.801,063	57.856
79	473.554,471 530.801,063	80	473.550,931 530.868,619	67.649	80	473.550,931 530.868,619	1	473.545,093 530.872,658	7.099					

** Lungimile segmentelor sunt determinate în planul de proiecție Stereo 70 și sunt rotunjite la 1 milimetru.

*** Distanța dintre puncte este formată din segmente cumulate ce sunt mai mici decât valoarea 1 milimetru.

**DATE DESPRE IMOBILUL NR. 2975**

Oficiul de Cadastru și Publicitate Imobiliară SIBIU
Biroul de Cadastru și Publicitate Imobiliară Medias

A. Partea I. Descrierea imobilului

TEREN Extravilan

Adresa: Jud. Sibiu

Nr. Crt	Nr cadastral Nr. topografic	Suprafața* (mp)	Observații / Referințe
A1		2.000	Sector cadastral:2 Teren neimprejmuit;

B. Partea II. Proprietari și acte

Inscrieri privitoare la dreptul de proprietate și alte drepturi reale	Referințe
/	
Act Administrativ nr. 2041/31, din 02/04/2003 emis de CJSDPAT SIBIU;	
B1	A1
Intabulare, drept de PROPRIETATE, Legea 18/1991, legea 169/1997, legea 1/2000, dobandit prin Reconstituire, cota actuala 1/1, cota initiala 1/1	
1) ROȘCA GAVRILĂ	

C. Partea III. SARCINI .

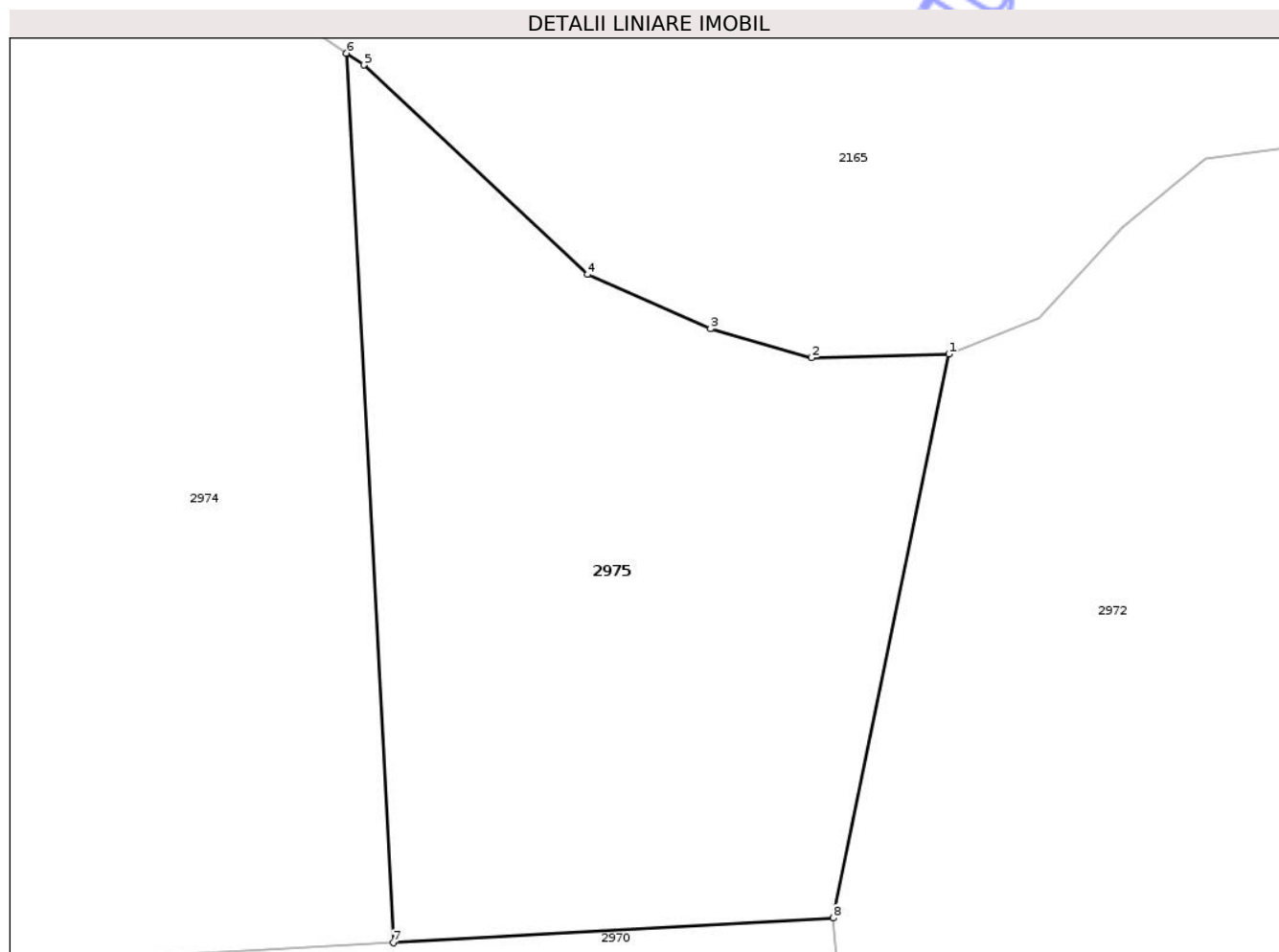
Inscrieri privind dezmembramentele dreptului de proprietate, drepturi reale de garanție și sarcini	Referințe
NU SUNT	

Anexa Nr. 1 La Partea I

Teren

Nr cadastral	Suprafața (mp)*	Observații / Referințe
	2.000	

* Suprafața este determinată în planul de proiecție Stereo 70.



Date referitoare la teren

Crt	Categorie folosință	Intravilan	Suprafața (mp)	Tarla	Parcelă	Nr. topo	Observații / Referințe
1	faneata	NU	2.000	2	29/2	-	

Lungime Segmente

1) Valorile lungimilor segmentelor sunt obținute din proiecție în plan.

Punct început	X / Y	Punct sfârșit	X / Y	Lungime segment (** (m)
1	473.596,692 530.845,777	2	473.586,262 530.845,503	10.434
2	473.586,262 530.845,503	3	473.578,579 530.847,697	7.99
3	473.578,579 530.847,697	4	473.569,247 530.851,812	10.199
4	473.569,247 530.851,812	5	473.552,231 530.867,72	23.294
5	473.552,231 530.867,72	6	473.550,931 530.868,619	1.581

Punct început	X / Y	Punct sfârşit	X / Y	Lungime segment (** (m)
6	473.550,931 530.868,619	7	473.554,471 530.801,063	67.649
7	473.554,471 530.801,063	8	473.587,915 530.802,934	33.496
8	473.587,915 530.802,934	1	473.596,692 530.845,777	43.733

** Lungimile segmentelor sunt determinate în planul de proiecţie Stereo 70 şi sunt rotunjite la 1 milimetru.

*** Distanţa dintre puncte este formată din segmente cumulate ce sunt mai mici decât valoarea 1 milimetru.

Neutilizabil în Circuitul Civil

**DATE DESPRE IMOBILUL NR. 2976**

Oficiul de Cadastru și Publicitate Imobiliară SIBIU
Biroul de Cadastru și Publicitate Imobiliară Medias

A. Partea I. Descrierea imobilului

TEREN Extravilan

Adresa: Jud. Sibiu

Nr. Crt	Nr cadastral Nr. topografic	Suprafața* (mp)	Observații / Referințe
A1		209.963	Sector cadastral:2 Teren neimprejmuit;

B. Partea II. Proprietari și acte

Inscrieri privitoare la dreptul de proprietate și alte drepturi reale	Referințe
/	
Act Administrativ nr. 5466, din 15/12/2025 emis de PRIMĂRIA COMUNIE HOGHILAG;	
B1	Inscrierea posesiei, drept de PROPRIETATE, dobandit prin Lege, cota actuala 1/1, cota initiala 1/1
	1) NEIDENTIFICAT NEIDENTIFICAT
Act Normativ nr. 7, din 13/03/1996 emis de PARLAMENTUL ROMÂNIEI;	
B2	se notează mențiunea de proprietar neidentificat, rezerva comisiei locale de fond funciar

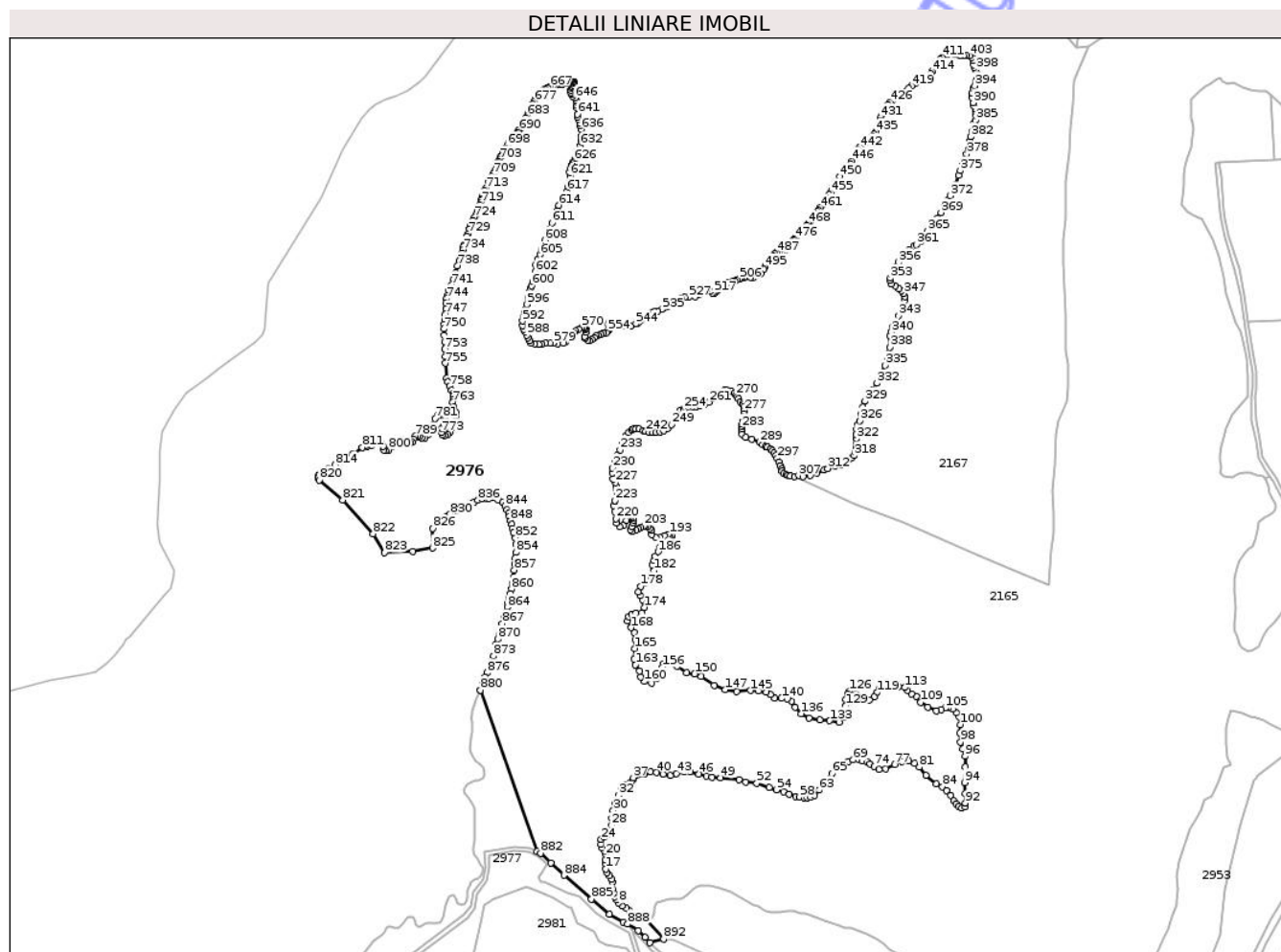
C. Partea III. SARCINI .

Inscrieri privind dezmembramintele dreptului de proprietate, drepturi reale de garanție și sarcini	Referințe
NU SUNT	

Teren

Nr cadastral	Suprafața (mp)*	Observații / Referințe
	209.963	

* Suprafața este determinată în planul de proiecție Stereo 70.



Date referitoare la teren

Crt	Categorie folosință	Intravilan	Suprafața (mp)	Tarla	Parcelă	Nr. topo	Observații / Referințe
1	pasune	NU	209.963	2	21/1	-	

Lungime Segmente

1) Valorile lungimilor segmentelor sunt obținute din proiecție în plan.

Punct început	X / Y	Punct sfârșit	X / Y	Lungime segment	Punct început	X / Y	Punct sfârșit	X / Y	Lungime segment	Punct început	X / Y	Punct sfârșit	X / Y	Lungime segment
1	472.899,121 530.009,056	2	472.896,574 530.009,734	2.636	2	472.896,574 530.009,734	3	472.890,973 530.011,346	5.828	3	472.890,973 530.011,346	4	472.885,963 530.014,993	6.197
4	472.885,963 530.014,993	5	472.881,806 530.018,895	5.701	5	472.881,806 530.018,895	6	472.878,155 530.021,101	4.266	6	472.878,155 530.021,101	7	472.873,997 530.023,561	4.831
7	472.873,997 530.023,561	8	472.870,261 530.026,784	4.934	8	472.870,261 530.026,784	9	472.868,309 530.030,008	3.769	9	472.868,309 530.030,008	10	472.866,273 530.032,977	3.6
10	472.866,273 530.032,977	11	472.865,169 530.037,218	4.382	11	472.865,169 530.037,218	12	472.864,234 530.041,459	4.343	12	472.864,234 530.041,459	13	472.864,15 530.048,415	6.957
13	472.864,15 530.048,415	14	472.863,133 530.051,639	3.381	14	472.863,133 530.051,639	15	472.861,009 530.055,201	4.147	15	472.861,009 530.055,201	16	472.858,21 530.058,255	4.143
16	472.858,21 530.058,255	17	472.856,852 530.062,242	4.212	17	472.856,852 530.062,242	18	472.856,425 530.067,587	5.362	18	472.856,425 530.067,587	19	472.856,595 530.071,828	4.244

Punct început	X / Y	Punct sfârșit	X / Y	Lungime segment	Punct început	X / Y	Punct sfârșit	X / Y	Lungime segment	Punct început	X / Y	Punct sfârșit	X / Y	Lungime segment
19	472.856,595 530.071,828	20	472.856,83 530.076,968	5.145	20	472.856,83 530.076,968	21	472.855,641 530.081,21	4.405	21	472.855,641 530.081,21	22	472.853,181 530.084,265	3.922
22	472.853,181 530.084,265	23	472.851,822 530.087,912	3.892	23	472.851,822 530.087,912	24	472.852,331 530.092,917	5.031	24	472.852,331 530.092,917	25	472.855,387 530.095,376	3.922
25	472.855,387 530.095,376	26	472.859,377 530.098,685	5.184	26	472.859,377 530.098,685	27	472.861,752 530.102,163	4.212	27	472.861,752 530.102,163	28	472.862,856 530.107,677	5.623
28	472.862,856 530.107,677	29	472.863,619 530.114,619	6.984	29	472.863,619 530.114,619	30	472.864,89 530.123,101	8.577	30	472.864,89 530.123,101	31	472.866,844 530.130,821	7.963
31	472.866,844 530.130,821	32	472.870,07 530.138,71	8.523	32	472.870,07 530.138,71	33	472.872,615 530.144,818	6.617	33	472.872,615 530.144,818	34	472.877,029 530.149,484	6.423
34	472.877,029 530.149,484	35	472.883,394 530.152,453	7.023	35	472.883,394 530.152,453	36	472.885,269 530.155,265	3.38	36	472.885,269 530.155,265	37	472.885,778 530.157,356	2.152
37	472.885,778 530.157,356	38	472.897,045 530.161,101	11.87 3	38	472.897,045 530.161,101	39	472.903,847 530.163,14	7.101	39	472.903,847 530.163,14	40	472.909,968 530.162,595	6.145
40	472.909,968 530.162,595	41	472.916,771 530.160,965	6.996	41	472.916,771 530.160,965	42	472.924,391 530.159,469	7.765	42	472.924,391 530.159,469	43	472.930,649 530.161,372	6.541
43	472.930,649 530.161,372	44	472.938,81 530.163,548	8.446	44	472.938,81 530.163,548	45	472.945,207 530.163,548	6.397	45	472.945,207 530.163,548	46	472.954,185 530.161,101	9.305
46	472.954,185 530.161,101	47	472.962,076 530.158,926	8.185	47	472.962,076 530.158,926	48	472.967,79 530.157,973	5.793	48	472.967,79 530.157,973	49	472.976,799 530.156,944	9.068
49	472.976,799 530.156,944	50	472.996,155 530.155,001	19.45 3	50	472.996,155 530.155,001	51	473.003,167 530.152,764	7.36	51	473.003,167 530.152,764	52	473.014,536 530.151,315	11.46 1
52	473.014,536 530.151,315	53	473.027,454 530.147,049	13.60 4	53	473.027,454 530.147,049	54	473.035,025 530.144,576	7.965	54	473.035,025 530.144,576	55	473.042,306 530.142,393	7.601
55	473.042,306 530.142,393	56	473.048,276 530.140,064	6.408	56	473.048,276 530.140,064	57	473.055,409 530.137,737	7.503	57	473.055,409 530.137,737	58	473.059,05 530.136,865	3.744
58	473.059,05 530.136,865	59	473.064,0 530.136,281	4.984	59	473.064,0 530.136,281	60	473.067,35 530.136,427	3.353	60	473.067,35 530.136,427	61	473.071,138 530.136,865	3.813
61	473.071,138 530.136,865	62	473.074,483 530.139,047	3.994	62	473.074,483 530.139,047	63	473.079,581 530.144,431	7.415	63	473.079,581 530.144,431	64	473.086,983 530.155,212	13.07 7
64	473.086,983 530.155,212	65	473.092,76 530.161,473	8.519	65	473.092,76 530.161,473	66	473.099,321 530.167,148	8.675	66	473.099,321 530.167,148	67	473.104,999 530.171,648	7.245
67	473.104,999 530.171,648	68	473.109,699 530.174,193	5.345	68	473.109,699 530.174,193	69	473.114,986 530.175,855	5.542	69	473.114,986 530.175,855	70	473.121,153 530.175,758	6.168
70	473.121,153 530.175,758	71	473.124,383 530.174,878	3.348	71	473.124,383 530.174,878	72	473.129,182 530.173,996	4.879	72	473.129,182 530.173,996	73	473.132,804 530.171,746	4.264
73	473.132,804 530.171,746	74	473.137,014 530.169,007	5.023	74	473.137,014 530.169,007	75	473.141,813 530.165,68	5.839	75	473.141,813 530.165,68	76	473.148,567 530.166,56	6.811
76	473.148,567 530.166,56	77	473.158,457 530.171,16	10.90 7	77	473.158,457 530.171,16	78	473.166,093 530.173,801	8.08	78	473.166,093 530.173,801	79	473.172,948 530.174,681	6.911
79	473.172,948 530.174,681	80	473.179,016 530.172,431	6.472	80	473.179,016 530.172,431	81	473.183,815 530.168,42	6.254	81	473.183,815 530.168,42	82	473.190,766 530.159,908	10.99
82	473.190,766 530.159,908	83	473.201,551 530.151,038	13.96 4	83	473.201,551 530.151,038	84	473.208,103 530.147,633	7.384	84	473.208,103 530.147,633	85	473.212,555 530.143,708	5.935
85	473.212,555 530.143,708	86	473.216,744 530.138,733	6.504	86	473.216,744 530.138,733	87	473.219,753 530.133,188	6.309	87	473.219,753 530.133,188	88	473.222,438 530.129,88	4.261
88	473.222,438 530.129,88	89	473.224,643 530.127,357	3.351	89	473.224,643 530.127,357	90	473.228,27 530.125,624	4.02	90	473.228,27 530.125,624	91	473.231,582 530.127,042	3.603
91	473.231,582 530.127,042	92	473.232,058 530.130,826	3.814	92	473.232,058 530.130,826	93	473.231,582 530.140,596	9.782	93	473.231,582 530.140,596	94	473.231,112 530.152,258	11.67 1
94	473.231,112 530.152,258	95	473.231,896 530.168,494	16.25 5	95	473.231,896 530.168,494	96	473.231,582 530.179,683	11.19 3	96	473.231,582 530.179,683	97	473.229,216 530.187,25	7.928
97	473.229,216 530.187,25	98	473.227,01 530.194,5	7.578	98	473.227,01 530.194,5	99	473.226,064 530.203,483	9.033	99	473.226,064 530.203,483	100	473.227,01 530.212,624	9.19
100	473.227,01 530.212,624	101	473.225,746 530.220,347	7.826	101	473.225,746 530.220,347	102	473.222,59 530.224,764	5.429	102	473.222,59 530.224,764	103	473.218,468 530.228,56	5.604
103	473.218,468 530.228,56	104	473.214,348 530.230,014	4.369	104	473.214,348 530.230,014	105	473.211,035 530.229,853	3.317	105	473.211,035 530.229,853	106	473.206,993 530.227,915	4.483
106	473.206,993 530.227,915	107	473.201,497 530.226,783	5.611	107	473.201,497 530.226,783	108	473.192,607 530.230,66	9.699	108	473.192,607 530.230,66	109	473.185,011 530.235,586	9.053
109	473.185,011 530.235,586	110	473.180,891 530.242,128	7.731	110	473.180,891 530.242,128	111	473.175,719 530.244,55	5.711	111	473.175,719 530.244,55	112	473.171,273 530.248,347	5.847
112	473.171,273 530.248,347	113	473.168,848 530.251,253	3.785	113	473.168,848 530.251,253	114	473.162,142 530.251,981	6.745	114	473.162,142 530.251,981	115	473.156,645 530.252,788	5.556
115	473.156,645 530.252,788	116	473.150,869 530.252,389	5.79	116	473.150,869 530.252,389	117	473.145,876 530.252,546	4.995	117	473.145,876 530.252,546	118	473.142,723 530.249,881	4.128

Punct început	X / Y	Punct sfârșit	X / Y	Lungime segment	Punct început	X / Y	Punct sfârșit	X / Y	Lungime segment	Punct început	X / Y	Punct sfârșit	X / Y	Lungime segment
118	473.142,723 530.249,881	119	473.139,571 530.246,085	4.934	119	473.139,571 530.246,085	120	473.136,825 530.241,644	5.221	120	473.136,825 530.241,644	121	473.132,055 530.238,091	5.948
121	473.132,055 530.238,091	122	473.122,763 530.239,947	9.476	122	473.122,763 530.239,947	123	473.117,913 530.243,905	6.26	123	473.117,913 530.243,905	124	473.115,084 530.247,136	4.294
124	473.115,084 530.247,136	125	473.112,904 530.248,347	2.494	125	473.112,904 530.248,347	126	473.111,125 530.247,297	2.066	126	473.111,125 530.247,297	127	473.109,025 530.244,227	3.72
127	473.109,025 530.244,227	128	473.107,472 530.238,659	5.781	128	473.107,472 530.238,659	129	473.106,988 530.231,876	6.8	129	473.106,988 530.231,876	130	473.107,151 530.226,304	5.574
130	473.107,151 530.226,304	131	473.106,098 530.219,843	6.546	131	473.106,098 530.219,843	132	473.100,605 530.215,24	7.167	132	473.100,605 530.215,24	133	473.090,665 530.216,612	10.034
133	473.090,665 530.216,612	134	473.080,525 530.217,657	10.194	134	473.080,525 530.217,657	135	473.069,051 530.219,435	11.611	135	473.069,051 530.219,435	136	473.060,726 530.223,957	9.474
136	473.060,726 530.223,957	137	473.054,584 530.230,821	9.211	137	473.054,584 530.230,821	138	473.050,843 530.237,057	7.272	138	473.050,843 530.237,057	139	473.046,098 530.239,463	5.32
139	473.046,098 530.239,463	140	473.040,174 530.239,883	5.939	140	473.040,174 530.239,883	141	473.033,307 530.240,125	6.871	141	473.033,307 530.240,125	142	473.028,7 530.243,679	5.819
142	473.028,7 530.243,679	143	473.024,578 530.246,263	4.865	143	473.024,578 530.246,263	144	473.016,173 530.247,475	8.492	144	473.016,173 530.247,475	145	473.007,687 530.248,121	8.511
145	473.007,687 530.248,121	146	472.993,705 530.247,233	14.01	146	472.993,705 530.247,233	147	472.981,549 530.248,931	12.274	147	472.981,549 530.248,931	148	472.969,994 530.253,372	12.379
148	472.969,994 530.253,372	149	472.956,336 530.262,579	16.471	149	472.956,336 530.262,579	150	472.949,629 530.265,405	7.278	150	472.949,629 530.265,405	151	472.941,144 530.266,778	8.595
151	472.941,144 530.266,778	152	472.931,365 530.273,238	11.72	152	472.931,365 530.273,238	153	472.926,32 530.276,828	6.192	153	472.926,32 530.276,828	154	472.921,391 530.277,878	5.04
154	472.921,391 530.277,878	155	472.917,593 530.276,262	4.128	155	472.917,593 530.276,262	156	472.916,058 530.272,467	4.094	156	472.916,058 530.272,467	157	472.914,199 530.267,378	5.418
157	472.914,199 530.267,378	158	472.910,642 530.261,161	7.163	158	472.910,642 530.261,161	159	472.904,661 530.255,669	8.12	159	472.904,661 530.255,669	160	472.897,47 530.257,527	7.427
160	472.897,47 530.257,527	161	472.893,348 530.262,291	6.3	161	472.893,348 530.262,291	162	472.892,137 530.268,348	6.177	162	472.892,137 530.268,348	163	472.887,942 530.274,778	7.677
163	472.887,942 530.274,778	164	472.886,317 530.280,946	6.378	164	472.886,317 530.280,946	165	472.887,11 530.291,874	10.957	165	472.887,11 530.291,874	166	472.887,838 530.300,919	9.074
166	472.887,838 530.300,919	167	472.886,788 530.308,671	7.823	167	472.886,788 530.308,671	168	472.883,151 530.313,517	6.059	168	472.883,151 530.313,517	169	472.879,506 530.320,931	8.262
169	472.879,506 530.320,931	170	472.880,799 530.324,968	4.239	170	472.880,799 530.324,968	171	472.883,872 530.327,876	4.231	171	472.883,872 530.327,876	172	472.888,559 530.328,522	4.731
172	472.888,559 530.328,522	173	472.894,618 530.329,006	6.078	173	472.894,618 530.329,006	174	472.897,366 530.334,66	6.286	174	472.897,366 530.334,66	175	472.895,108 530.342,895	8.539
175	472.895,108 530.342,895	176	472.893,003 530.346,773	4.412	176	472.893,003 530.346,773	177	472.891,304 530.351,135	4.681	177	472.891,304 530.351,135	178	472.893,407 530.356,787	6.031
178	472.893,407 530.356,787	179	472.897,851 530.360,341	5.69	179	472.897,851 530.360,341	180	472.903,427 530.363,328	6.326	180	472.903,427 530.363,328	181	472.908,115 530.367,69	6.403
181	472.908,115 530.367,69	182	472.907,26 530.373,049	5.427	182	472.907,26 530.373,049	183	472.905,742 530.379,339	6.471	183	472.905,742 530.379,339	184	472.907,073 530.383,318	4.196
184	472.907,073 530.383,318	185	472.908,446 530.387,76	4.649	185	472.908,446 530.387,76	186	472.911,516 530.392,687	5.805	186	472.911,516 530.392,687	187	472.913,78 530.397,129	4.986
187	472.913,78 530.397,129	188	472.916,849 530.399,874	4.117	188	472.916,849 530.399,874	189	472.921,153 530.402,993	5.315	189	472.921,153 530.402,993	190	472.923,901 530.405,981	4.06
190	472.923,901 530.405,981	191	472.925,435 530.408,242	2.732	191	472.925,435 530.408,242	192	472.925,679 530.410,261	2.034	192	472.925,679 530.410,261	193	472.923,901 530.410,826	1.866
193	472.923,901 530.410,826	194	472.921,637 530.410,503	2.287	194	472.921,637 530.410,503	195	472.918,163 530.409,373	3.653	195	472.918,163 530.409,373	196	472.913,637 530.407,596	4.862
196	472.913,637 530.407,596	197	472.908,949 530.407,677	4.689	197	472.908,949 530.407,677	198	472.905,126 530.410,35	4.665	198	472.905,126 530.410,35	199	472.904,831 530.415,175	4.834
199	472.904,831 530.415,175	200	472.902,701 530.416,81	2.685	200	472.902,701 530.416,81	201	472.900,905 530.418,584	2.524	201	472.900,905 530.418,584	202	472.898,571 530.419,258	2.429
202	472.898,571 530.419,258	203	472.896,497 530.419,362	2.077	203	472.896,497 530.419,362	204	472.893,332 530.418,118	3.401	204	472.893,332 530.418,118	205	472.890,999 530.416,822	2.669
205	472.890,999 530.416,822	206	472.888,769 530.414,801	3.01	206	472.888,769 530.414,801	207	472.884,932 530.413,713	3.988	207	472.884,932 530.413,713	208	472.882,754 530.415,527	2.834
208	472.882,754 530.415,527	209	472.883,843 530.418,584	3.245	209	472.883,843 530.418,584	210	472.885,036 530.422,315	3.917	210	472.885,036 530.422,315	211	472.885,762 530.425,425	3.194
211	472.885,762 530.425,425	212	472.885,554 530.427,602	2.187	212	472.885,554 530.427,602	213	472.883,74 530.428,379	1.973	213	472.883,74 530.428,379	214	472.881,873 530.428,067	1.893
214	472.881,873 530.428,067	215	472.879,902 530.427,032	2.226	215	472.879,902 530.427,032	216	472.878,344 530.425,062	2.512	216	472.878,344 530.425,062	217	472.875,119 530.419,928	6.063

Punct început	X / Y	Punct sfârșit	X / Y	Lungime segment	Punct început	X / Y	Punct sfârșit	X / Y	Lungime segment	Punct început	X / Y	Punct sfârșit	X / Y	Lungime segment
217	472.875,119 530.419,928	218	472.871,49 530.418,788	3.804	218	472.871,49 530.418,788	219	472.868,534 530.422,623	4.842	219	472.868,534 530.422,623	220	472.867,445 530.427,08	4.588
220	472.867,445 530.427,08	221	472.866,376 530.434,576	7.572	221	472.866,376 530.434,576	222	472.865,515 530.441,052	6.533	222	472.865,515 530.441,052	223	472.866,776 530.445,947	5.055
223	472.866,776 530.445,947	224	472.869,177 530.451,802	6.328	224	472.869,177 530.451,802	225	472.868,34 530.457,627	5.885	225	472.868,34 530.457,627	226	472.867,973 530.460,82	3.214
226	472.867,973 530.460,82	227	472.866,99 530.464,749	4.05	227	472.866,99 530.464,749	228	472.864,725 530.468,432	4.324	228	472.864,725 530.468,432	229	472.863,672 530.474,695	6.351
229	472.863,672 530.474,695	230	472.864,041 530.479,851	5.169	230	472.864,041 530.479,851	231	472.867,212 530.485,976	6.897	231	472.867,212 530.485,976	232	472.869,102 530.493,113	7.383
232	472.869,102 530.493,113	233	472.871,837 530.498,709	6.229	233	472.871,837 530.498,709	234	472.874,823 530.506,513	8.356	234	472.874,823 530.506,513	235	472.878,155 530.513,513	7.753
235	472.878,155 530.513,513	236	472.881,139 530.517,186	4.732	236	472.881,139 530.517,186	237	472.884,175 530.519,47	3.799	237	472.884,175 530.519,47	238	472.885,935 530.520,979	2.318
238	472.885,935 530.520,979	239	472.888,704 530.520,812	2.774	239	472.888,704 530.520,812	240	472.891,473 530.520,393	2.801	240	472.891,473 530.520,393	241	472.896,002 530.518,8	4.801
241	472.896,002 530.518,8	242	472.898,602 530.518,129	2.685	242	472.898,602 530.518,129	243	472.902,463 530.517,207	3.97	243	472.902,463 530.517,207	244	472.905,818 530.516,872	3.372
244	472.905,818 530.516,872	245	472.909,281 530.517,206	3.479	245	472.909,281 530.517,206	246	472.913,476 530.517,374	4.198	246	472.913,476 530.517,374	247	472.917,334 530.518,548	4.033
247	472.917,334 530.518,548	248	472.921,78 530.521,147	5.15	248	472.921,78 530.521,147	249	472.925,641 530.525,255	5.638	249	472.925,641 530.525,255	250	472.929,078 530.530,536	6.301
250	472.929,078 530.530,536	251	472.931,679 530.534,476	4.721	251	472.931,679 530.534,476	252	472.933,61 530.537,914	3.943	252	472.933,61 530.537,914	253	472.934,815 530.540,429	2.789
253	472.934,815 530.540,429	254	472.937,906 530.541,633	3.317	254	472.937,906 530.541,633	255	472.940,242 530.542,462	2.479	255	472.940,242 530.542,462	256	472.943,708 530.543,065	3.518
256	472.943,708 530.543,065	257	472.947,475 530.543,817	3.841	257	472.947,475 530.543,817	258	472.951,244 530.544,119	3.781	258	472.951,244 530.544,119	259	472.955,012 530.544,571	3.795
259	472.955,012 530.544,571	260	472.959,987 530.546,379	5.293	260	472.959,987 530.546,379	261	472.964,884 530.548,562	5.362	261	472.964,884 530.548,562	262	472.968,503 530.552,479	5.333
262	472.968,503 530.552,479	263	472.972,874 530.556,018	5.624	263	472.972,874 530.556,018	264	472.977,17 530.559,106	5.291	264	472.977,17 530.559,106	265	472.980,637 530.560,764	3.843
265	472.980,637 530.560,764	266	472.983,291 530.561,146	2.681	266	472.983,291 530.561,146	267	472.985,928 530.560,543	2.705	267	472.985,928 530.560,543	268	472.988,038 530.559,79	2.24
268	472.988,038 530.559,79	269	472.991,053 530.557,757	3.636	269	472.991,053 530.557,757	270	472.992,71 530.555,799	2.565	270	472.992,71 530.555,799	271	472.994,069 530.553,916	2.322
271	472.994,069 530.553,916	272	472.995,424 530.552,184	2.199	272	472.995,424 530.552,184	273	472.997,459 530.549,247	3.573	273	472.997,459 530.549,247	274	472.999,653 530.547,126	3.052
274	472.999,653 530.547,126	275	473.000,391 530.545,648	1.652	275	473.000,391 530.545,648	276	473.001,059 530.543,356	2.387	276	473.001,059 530.543,356	277	473.001,602 530.539,959	3.44
277	473.001,602 530.539,959	278	473.001,302 530.536,645	3.328	278	473.001,302 530.536,645	279	473.001,001 530.534,084	2.579	279	473.001,001 530.534,084	280	473.000,775 530.530,921	3.171
280	473.000,775 530.530,921	281	473.000,397 530.528,662	2.29	281	473.000,397 530.528,662	282	472.999,417 530.524,821	3.964	282	472.999,417 530.524,821	283	472.998,815 530.522,261	2.63
283	472.998,815 530.522,261	284	472.998,395 530.519,628	2.666	284	472.998,395 530.519,628	285	472.998,912 530.517,854	1.848	285	472.998,912 530.517,854	286	472.999,342 530.515,181	2.707
286	472.999,342 530.515,181	287	473.003,036 530.512,017	4.864	287	473.003,036 530.512,017	288	473.009,517 530.509,759	6.863	288	473.009,517 530.509,759	289	473.017,43 530.506,746	8.467
289	473.017,43 530.506,746	290	473.020,671 530.504,26	4.085	290	473.020,671 530.504,26	291	473.023,836 530.502,679	3.538	291	473.023,836 530.502,679	292	473.025,807 530.501,519	2.287
292	473.025,807 530.501,519	293	473.028,519 530.499,863	3.178	293	473.028,519 530.499,863	294	473.030,629 530.498,205	2.683	294	473.030,629 530.498,205	295	473.032,739 530.495,795	3.203
295	473.032,739 530.495,795	296	473.034,328 530.493,291	2.966	296	473.034,328 530.493,291	297	473.035,83 530.489,921	3.69	297	473.035,83 530.489,921	298	473.037,635 530.486,005	4.312
298	473.037,635 530.486,005	299	473.038,757 530.482,242	3.927	299	473.038,757 530.482,242	300	473.040,438 530.478,88	3.759	300	473.040,438 530.478,88	301	473.040,504 530.476,547	2.334
301	473.040,504 530.476,547	302	473.042,842 530.474,363	3.199	302	473.042,842 530.474,363	303	473.044,95 530.472,782	2.635	303	473.044,95 530.472,782	304	473.047,138 530.471,953	2.34
304	473.047,138 530.471,953	305	473.049,246 530.471,35	2.193	305	473.049,246 530.471,35	306	473.053,576 530.470,938	4.35	306	473.053,576 530.470,938	307	473.058,01 530.472,002	4.56
307	473.058,01 530.472,002	308	473.062,867 530.470,969	4.966	308	473.062,867 530.470,969	309	473.070,391 530.472,388	7.657	309	473.070,391 530.472,388	310	473.076,922 530.475,083	7.065
310	473.076,922 530.475,083	311	473.084,445 530.477,779	7.991	311	473.084,445 530.477,779	312	473.088,562 530.479,481	4.455	312	473.088,562 530.479,481	313	473.096,228 530.482,176	8.126
313	473.096,228 530.482,176	314	473.102,331 530.483,879	6.336	314	473.102,331 530.483,879	315	473.106,396 530.487,294	5.309	315	473.106,396 530.487,294	316	473.110,724 530.488,415	4.471

Punct început	X / Y	Punct sfârșit	X / Y	Lungime segment	Punct început	X / Y	Punct sfârșit	X / Y	Lungime segment	Punct început	X / Y	Punct sfârșit	X / Y	Lungime segment
316	473.110,724 530.488,415	317	473.113,527 530.490,415	3.443	317	473.113,527 530.490,415	318	473.116,01 530.492,978	3.569	318	473.116,01 530.492,978	319	473.117,308 530.496,75	3.989
319	473.117,308 530.496,75	320	473.118,11 530.500,433	3.769	320	473.118,11 530.500,433	321	473.117,948 530.505,157	4.727	321	473.117,948 530.505,157	322	473.117,885 530.510,458	5.301
322	473.117,885 530.510,458	323	473.117,805 530.515,341	4.884	323	473.117,805 530.515,341	324	473.118,926 530.520,385	5.167	324	473.118,926 530.520,385	325	473.120,128 530.524,948	4.719
325	473.120,128 530.524,948	326	473.121,57 530.529,192	4.482	326	473.121,57 530.529,192	327	473.122,851 530.535,917	6.846	327	473.122,851 530.535,917	328	473.124,775 530.543,524	7.847
328	473.124,775 530.543,524	329	473.127,418 530.549,608	6.633	329	473.127,418 530.549,608	330	473.131,273 530.555,086	6.698	330	473.131,273 530.555,086	331	473.135,839 530.561,49	7.865
331	473.135,839 530.561,49	332	473.140,004 530.568,295	7.978	332	473.140,004 530.568,295	333	473.143,13 530.574,46	6.912	333	473.143,13 530.574,46	334	473.144,731 530.577,744	3.653
334	473.144,731 530.577,744	335	473.148,2 530.586,777	9.676	335	473.148,2 530.586,777	336	473.150,651 530.593,404	7.066	336	473.150,651 530.593,404	337	473.152,092 530.598,877	5.66
337	473.152,092 530.598,877	338	473.152,958 530.605,936	7.112	338	473.152,958 530.605,936	339	473.153,534 530.617,892	11.97	339	473.153,534 530.617,892	340	473.154,253 530.621,781	3.955
340	473.154,253 530.621,781	341	473.155,984 530.626,678	5.194	341	473.155,984 530.626,678	342	473.157,858 530.630,712	4.448	342	473.157,858 530.630,712	343	473.162,042 530.638,561	8.895
343	473.162,042 530.638,561	344	473.166,814 530.648,88	11.36 g	344	473.166,814 530.648,88	345	473.168,81 530.654,863	6.307	345	473.168,81 530.654,863	346	473.168,81 530.658,592	3.729
346	473.168,81 530.658,592	347	473.168,029 530.661,8	3.302	347	473.168,029 530.661,8	348	473.165,382 530.664,452	3.747	348	473.165,382 530.664,452	349	473.162,665 530.666,605	3.467
349	473.162,665 530.666,605	350	473.158,686 530.669,833	5.124	350	473.158,686 530.669,833	351	473.154,753 530.671,94	4.462	351	473.154,753 530.671,94	352	473.153,068 530.675,215	3.683
352	473.153,068 530.675,215	353	473.153,625 530.677,93	2.772	353	473.153,625 530.677,93	354	473.155,549 530.681,673	4.209	354	473.155,549 530.681,673	355	473.159,178 530.689,118	8.282
355	473.159,178 530.689,118	356	473.162,219 530.694,106	5.842	356	473.162,219 530.694,106	357	473.166,125 530.699,049	6.3	357	473.166,125 530.699,049	358	473.169,854 530.703,732	5.986
358	473.169,854 530.703,732	359	473.173,238 530.706,94	4.663	359	473.173,238 530.706,94	360	473.178,532 530.711,016	6.681	360	473.178,532 530.711,016	361	473.180,961 530.712,577	2.887
361	473.180,961 530.712,577	362	473.185,907 530.716,132	6.091	362	473.185,907 530.716,132	363	473.188,423 530.719,427	4.146	363	473.188,423 530.719,427	364	473.191,72 530.724,197	5.799
364	473.191,72 530.724,197	365	473.192,849 530.727,318	3.319	365	473.192,849 530.727,318	366	473.196,68 530.732,053	6.091	366	473.196,68 530.732,053	367	473.199,542 530.736,302	5.123
367	473.199,542 530.736,302	368	473.202,839 530.740,377	5.242	368	473.202,839 530.740,377	369	473.206,658 530.746,188	6.954	369	473.206,658 530.746,188	370	473.210,042 530.752,085	6.799
370	473.210,042 530.752,085	371	473.213,426 530.758,849	7.563	371	473.213,426 530.758,849	372	473.215,856 530.763,618	5.352	372	473.215,856 530.763,618	373	473.221,657 530.775,667	13.37 3
373	473.221,657 530.775,667	374	473.224,644 530.784,738	9.55	374	473.224,644 530.784,738	375	473.226,556 530.789,751	5.365	375	473.226,556 530.789,751	376	473.229,66 530.795,481	6.517
376	473.229,66 530.795,481	377	473.232,056 530.801,608	6.579	377	473.232,056 530.801,608	378	473.233,251 530.806,859	5.385	378	473.233,251 530.806,859	379	473.234,803 530.811,395	4.794
379	473.234,803 530.811,395	380	473.235,998 530.815,572	4.345	380	473.235,998 530.815,572	381	473.236,955 530.820,586	5.105	381	473.236,955 530.820,586	382	473.237,313 530.825,121	4.549
382	473.237,313 530.825,121	383	473.238,507 530.830,253	5.269	383	473.238,507 530.830,253	384	473.240,899 530.839,12	9.184	384	473.240,899 530.839,12	385	473.242,691 530.842,463	3.793
385	473.242,691 530.842,463	386	473.243,168 530.846,998	4.56	386	473.243,168 530.846,998	387	473.243,048 530.851,295	4.299	387	473.243,048 530.851,295	388	473.242,451 530.854,279	3.043
388	473.242,451 530.854,279	389	473.240,899 530.857,262	3.363	389	473.240,899 530.857,262	390	473.239,942 530.860,604	3.476	390	473.239,942 530.860,604	391	473.238,507 530.866,17	5.748
391	473.238,507 530.866,17	392	473.238,745 530.870,467	4.304	392	473.238,745 530.870,467	393	473.240,179 530.875,6	5.33	393	473.240,179 530.875,6	394	473.241,611 530.878,344	3.095
394	473.241,611 530.878,344	395	473.243,164 530.882,76	4.681	395	473.243,164 530.882,76	396	473.244,0 530.886,461	3.794	396	473.244,0 530.886,461	397	473.244,238 530.890,519	4.065
397	473.244,238 530.890,519	398	473.242,806 530.894,936	4.643	398	473.242,806 530.894,936	399	473.241,491 530.897,442	2.83	399	473.241,491 530.897,442	400	473.240,417 530.900,068	2.837
400	473.240,417 530.900,068	401	473.239,939 530.904,365	4.324	401	473.239,939 530.904,365	402	473.238,627 530.907,707	3.59	402	473.238,627 530.907,707	403	473.236,238 530.909,616	3.058
403	473.236,238 530.909,616	404	473.233,251 530.909,974	3.008	404	473.233,251 530.909,974	405	473.230,027 530.909,497	3.259	405	473.230,027 530.909,497	406	473.225,966 530.909,616	4.063
406	473.225,966 530.909,616	407	473.222,981 530.910,81	3.215	407	473.222,981 530.910,81	408	473.219,757 530.911,526	3.303	408	473.219,757 530.911,526	409	473.215,816 530.912,123	3.986
409	473.215,816 530.912,123	410	473.213,426 530.910,81	2.727	410	473.213,426 530.910,81	411	473.207,933 530.907,707	6.309	411	473.207,933 530.907,707	412	473.205,456 530.905,655	3.217
412	473.205,456 530.905,655	413	473.201,602 530.901,023	6.026	413	473.201,602 530.901,023	414	473.197,543 530.893,145	8.862	414	473.197,543 530.893,145	415	473.195,751 530.890,638	3.082

Punct început	X / Y	Punct sfârșit	X / Y	Lungime segment	Punct început	X / Y	Punct sfârșit	X / Y	Lungime segment	Punct început	X / Y	Punct sfârșit	X / Y	Lungime segment
415	473.195,751 530.890,638	416	473.191,81 530.887,536	5.015	416	473.191,81 530.887,536	417	473.187,212 530.884,815	5.343	417	473.187,212 530.884,815	418	473.179,538 530.880,565	8.772
418	473.179,538 530.880,565	419	473.175,687 530.878,225	4.506	419	473.175,687 530.878,225	420	473.172,702 530.875,242	4.22	420	473.172,702 530.875,242	421	473.169,476 530.872,377	4.315
421	473.169,476 530.872,377	422	473.167,566 530.869,512	3.443	422	473.167,566 530.869,512	423	473.164,281 530.866,336	4.569	423	473.164,281 530.866,336	424	473.159,803 530.865,693	4.524
424	473.159,803 530.865,693	425	473.156,607 530.863,379	3.946	425	473.156,607 530.863,379	426	473.153,143 530.861,35	4.014	426	473.153,143 530.861,35	427	473.151,234 530.858,725	3.246
427	473.151,234 530.858,725	428	473.148,964 530.855,383	4.04	428	473.148,964 530.855,383	429	473.146,455 530.850,847	5.184	429	473.146,455 530.850,847	430	473.144,783 530.847,983	3.316
430	473.144,783 530.847,983	431	473.143,708 530.845,357	2.838	431	473.143,708 530.845,357	432	473.143,351 530.841,895	3.48	432	473.143,351 530.841,895	433	473.142,156 530.838,077	4.001
433	473.142,156 530.838,077	434	473.140,722 530.834,615	3.747	434	473.140,722 530.834,615	435	473.138,594 530.830,246	4.86	435	473.138,594 530.830,246	436	473.137,02 530.827,931	2.799
436	473.137,02 530.827,931	437	473.134,751 530.824,946	3.749	437	473.134,751 530.824,946	438	473.133,079 530.823,037	2.538	438	473.133,079 530.823,037	439	473.130,212 530.821,604	3.205
439	473.130,212 530.821,604	440	473.127,228 530.818,741	4.135	440	473.127,228 530.818,741	441	473.124,003 530.816,353	4.013	441	473.124,003 530.816,353	442	473.121,494 530.814,205	3.303
442	473.121,494 530.814,205	443	473.119,585 530.811,579	3.247	443	473.119,585 530.811,579	444	473.118,51 530.808,833	2.949	444	473.118,51 530.808,833	445	473.116,838 530.805,969	3.316
445	473.116,838 530.805,969	446	473.113,731 530.799,524	7.155	446	473.113,731 530.799,524	447	473.112,419 530.796,182	3.59	447	473.112,419 530.796,182	448	473.109,009 530.792,305	5.163
448	473.109,009 530.792,305	449	473.105,388 530.789,331	4.686	449	473.105,388 530.789,331	450	473.100,861 530.783,773	7.168	450	473.100,861 530.783,773	451	473.096,4 530.777,646	7.579
451	473.096,4 530.777,646	452	473.095,244 530.775,18	2.724	452	473.095,244 530.775,18	453	473.093,532 530.772,223	3.417	453	473.093,532 530.772,223	454	473.092,831 530.769,655	2.662
454	473.092,831 530.769,655	455	473.091,352 530.767,165	2.896	455	473.091,352 530.767,165	456	473.089,873 530.764,752	2.83	456	473.089,873 530.764,752	457	473.087,848 530.761,716	3.649
457	473.087,848 530.761,716	458	473.086,211 530.759,226	2.98	458	473.086,211 530.759,226	459	473.084,422 530.756,035	3.658	459	473.084,422 530.756,035	460	473.082,94 530.754,012	2.508
460	473.082,94 530.754,012	461	473.080,838 530.751,365	3.38	461	473.080,838 530.751,365	462	473.079,125 530.748,564	3.283	462	473.079,125 530.748,564	463	473.077,957 530.747,241	1.765
463	473.077,957 530.747,241	464	473.076,087 530.744,983	2.932	464	473.076,087 530.744,983	465	473.074,453 530.742,027	3.378	465	473.074,453 530.742,027	466	473.072,195 530.740,003	3.032
466	473.072,195 530.740,003	467	473.070,794 530.737,901	2.526	467	473.070,794 530.737,901	468	473.068,204 530.734,572	4.218	468	473.068,204 530.734,572	469	473.066,257 530.732,47	2.865
469	473.066,257 530.732,47	470	473.064,468 530.730,446	2.701	470	473.064,468 530.730,446	471	473.063,143 530.728,735	2.164	471	473.063,143 530.728,735	472	473.060,806 530.726,633	3.143
472	473.060,806 530.726,633	473	473.058,393 530.723,832	3.697	473	473.058,393 530.723,832	474	473.056,679 530.722,042	2.478	474	473.056,679 530.722,042	475	473.054,889 530.720,408	2.424
475	473.054,889 530.720,408	476	473.053,798 530.719,006	1.776	476	473.053,798 530.719,006	477	473.052,396 530.717,527	2.038	477	473.052,396 530.717,527	478	473.050,995 530.715,893	2.152
478	473.050,995 530.715,893	479	473.049,28 530.714,026	2.535	479	473.049,28 530.714,026	480	473.047,724 530.712,235	2.373	480	473.047,724 530.712,235	481	473.045,776 530.710,445	2.646
481	473.045,776 530.710,445	482	473.044,532 530.708,889	1.992	482	473.044,532 530.708,889	483	473.043,519 530.706,477	2.616	483	473.043,519 530.706,477	484	473.041,494 530.705,153	2.419
484	473.041,494 530.705,153	485	473.039,782 530.704,608	1.797	485	473.039,782 530.704,608	486	473.037,444 530.704,687	2.339	486	473.037,444 530.704,687	487	473.034,874 530.704,376	2.589
487	473.034,874 530.704,376	488	473.033,162 530.703,13	2.117	488	473.033,162 530.703,13	489	473.031,605 530.701,495	2.258	489	473.031,605 530.701,495	490	473.029,735 530.699,394	2.813
490	473.029,735 530.699,394	491	473.028,256 530.697,916	2.091	491	473.028,256 530.697,916	492	473.027,32 530.695,892	2.23	492	473.027,32 530.695,892	493	473.026,232 530.694,024	2.162
493	473.026,232 530.694,024	494	473.024,517 530.691,612	2.96	494	473.024,517 530.691,612	495	473.023,271 530.689,044	2.854	495	473.023,271 530.689,044	496	473.022,001 530.686,485	2.857
496	473.022,001 530.686,485	497	473.018,497 530.682,516	5.294	497	473.018,497 530.682,516	498	473.016,94 530.681,893	1.677	498	473.016,94 530.681,893	499	473.014,37 530.680,337	3.004
499	473.014,37 530.680,337	500	473.011,021 530.678,469	3.835	500	473.011,021 530.678,469	501	473.007,83 530.678,624	3.195	501	473.007,83 530.678,624	502	473.003,625 530.679,013	4.223
502	473.003,625 530.679,013	503	473.000,899 530.678,158	2.857	503	473.000,899 530.678,158	504	472.998,952 530.678,079	1.949	504	472.998,952 530.678,079	505	472.997,237 530.677,534	1.8
505	472.997,237 530.677,534	506	472.995,758 530.676,99	1.576	506	472.995,758 530.676,99	507	472.993,734 530.675,9	2.299	507	472.993,734 530.675,9	508	472.991,321 530.674,889	2.616
508	472.991,321 530.674,889	509	472.988,983 530.674,266	2.42	509	472.988,983 530.674,266	510	472.984,856 530.672,787	4.384	510	472.984,856 530.672,787	511	472.982,909 530.672,01	2.096
511	472.982,909 530.672,01	512	472.980,729 530.670,608	2.592	512	472.980,729 530.670,608	513	472.978,393 530.669,284	2.685	513	472.978,393 530.669,284	514	472.976,912 530.667,884	2.038

Punct început	X / Y	Punct sfârșit	X / Y	Lungime segment	Punct început	X / Y	Punct sfârșit	X / Y	Lungime segment	Punct început	X / Y	Punct sfârșit	X / Y	Lungime segment
514	472.976,912 530.667,884	515	472.973,175 530.664,538	5.016	515	472.973,175 530.664,538	516	472.971,383 530.663,215	2.227	516	472.971,383 530.663,215	517	472.970,137 530.662,125	1.655
517	472.970,137 530.662,125	518	472.968,269 530.662,436	1.894	518	472.968,269 530.662,436	519	472.965,777 530.663,837	2.859	519	472.965,777 530.663,837	520	472.962,896 530.665,239	3.204
520	472.962,896 530.665,239	521	472.960,716 530.665,549	2.202	521	472.960,716 530.665,549	522	472.958,614 530.665,394	2.108	522	472.958,614 530.665,394	523	472.957,132 530.663,681	2.265
523	472.957,132 530.663,681	524	472.955,73 530.662,359	1.927	524	472.955,73 530.662,359	525	472.954,251 530.660,724	2.205	525	472.954,251 530.660,724	526	472.950,004 530.658,317	4.882
526	472.950,004 530.658,317	527	472.943,088 530.657,726	6.941	527	472.943,088 530.657,726	528	472.939,715 530.657,81	3.374	528	472.939,715 530.657,81	529	472.935,666 530.656,293	4.324
529	472.935,666 530.656,293	530	472.932,714 530.654,607	3.4	530	472.932,714 530.654,607	531	472.928,919 530.652,836	4.188	531	472.928,919 530.652,836	532	472.925,714 530.650,561	3.93
532	472.925,714 530.650,561	533	472.921,664 530.648,37	4.605	533	472.921,664 530.648,37	534	472.917,532 530.646,43	4.565	534	472.917,532 530.646,43	535	472.915,278 530.645,111	2.612
535	472.915,278 530.645,111	536	472.911,088 530.643,387	4.531	536	472.911,088 530.643,387	537	472.907,577 530.642,89	3.546	537	472.907,577 530.642,89	538	472.904,795 530.641,203	3.254
538	472.904,795 530.641,203	539	472.902,157 530.639,447	3.169	539	472.902,157 530.639,447	540	472.899,816 530.636,985	3.397	540	472.899,816 530.636,985	541	472.896,781 530.635,64	3.32
541	472.896,781 530.635,64	542	472.893,07 530.633,027	4.539	542	472.893,07 530.633,027	543	472.890,203 530.631,089	3.461	543	472.890,203 530.631,089	544	472.888,43 530.630,076	2.042
544	472.888,43 530.630,076	545	472.882,938 530.627,445	6.09	545	472.882,938 530.627,445	546	472.877,274 530.627,568	5.665	546	472.877,274 530.627,568	547	472.869,882 530.629,537	7.65
547	472.869,882 530.629,537	548	472.864,523 530.631,323	5.649	548	472.864,523 530.631,323	549	472.861,565 530.632,184	3.081	549	472.861,565 530.632,184	550	472.860,025 530.631,569	1.658
550	472.860,025 530.631,569	551	472.859,405 530.629,587	2.077	551	472.859,405 530.629,587	552	472.860,8 530.627,551	2.468	552	472.860,8 530.627,551	553	472.860,586 530.624,766	2.793
553	472.860,586 530.624,766	554	472.858,763 530.622,732	2.731	554	472.858,763 530.622,732	555	472.857,369 530.621,018	2.209	555	472.857,369 530.621,018	556	472.854,582 530.620,589	2.82
556	472.854,582 530.620,589	557	472.851,904 530.619,624	2.847	557	472.851,904 530.619,624	558	472.849,1 530.618,209	3.141	558	472.849,1 530.618,209	559	472.846,972 530.617,483	2.248
559	472.846,972 530.617,483	560	472.845,258 530.615,661	2.501	560	472.845,258 530.615,661	561	472.842,685 530.613,733	3.215	561	472.842,685 530.613,733	562	472.840,109 530.612,609	2.811
562	472.840,109 530.612,609	563	472.838,076 530.613,411	2.185	563	472.838,076 530.613,411	564	472.835,611 530.614,912	2.886	564	472.835,611 530.614,912	565	472.835,289 530.617,161	2.272
565	472.835,289 530.617,161	566	472.836,253 530.621,125	4.08	566	472.836,253 530.621,125	567	472.836,575 530.624,338	3.229	567	472.836,575 530.624,338	568	472.835,735 530.625,966	1.832
568	472.835,735 530.625,966	569	472.834,318 530.626,643	1.57	569	472.834,318 530.626,643	570	472.831,917 530.626,457	2.408	570	472.831,917 530.626,457	571	472.828,712 530.624,427	3.794
571	472.828,712 530.624,427	572	472.825,75 530.622,624	3.468	572	472.825,75 530.622,624	573	472.823,714 530.620,589	2.879	573	472.823,714 530.620,589	574	472.820,774 530.617,375	4.356
574	472.820,774 530.617,375	575	472.818,201 530.614,375	3.952	575	472.818,201 530.614,375	576	472.815,629 530.611,912	3.561	576	472.815,629 530.611,912	577	472.813,172 530.609,883	3.186
577	472.813,172 530.609,883	578	472.807,013 530.609,637	6.164	578	472.807,013 530.609,637	579	472.802,517 530.610,129	4.523	579	472.802,517 530.610,129	580	472.799,004 530.610,315	3.518
580	472.799,004 530.610,315	581	472.794,2 530.610,253	4.804	581	472.794,2 530.610,253	582	472.790,197 530.609,022	4.188	582	472.790,197 530.609,022	583	472.787,239 530.608,96	2.959
583	472.787,239 530.608,96	584	472.783,152 530.609,556	4.13	584	472.783,152 530.609,556	585	472.779,293 530.610,305	3.931	585	472.779,293 530.610,305	586	472.777,687 530.612,769	2.941
586	472.777,687 530.612,769	587	472.775,864 530.615,769	3.51	587	472.775,864 530.615,769	588	472.774,469 530.618,447	3.02	588	472.774,469 530.618,447	589	472.772,969 530.622,089	3.939
589	472.772,969 530.622,089	590	472.771,683 530.624,766	2.97	590	472.771,683 530.624,766	591	472.770,396 530.628,516	3.965	591	472.770,396 530.628,516	592	472.770,076 530.633,122	4.617
592	472.770,076 530.633,122	593	472.771,469 530.637,621	4.71	593	472.771,469 530.637,621	594	472.772,433 530.641,799	4.288	594	472.772,433 530.641,799	595	472.773,936 530.646,191	4.642
595	472.773,936 530.646,191	596	472.774,792 530.650,475	4.369	596	472.774,792 530.650,475	597	472.775,864 530.657,331	6.939	597	472.775,864 530.657,331	598	472.776,936 530.663,758	6.516
598	472.776,936 530.663,758	599	472.778,329 530.667,079	3.601	599	472.778,329 530.667,079	600	472.779,937 530.669,864	3.216	600	472.779,937 530.669,864	601	472.780,795 530.674,149	4.37
601	472.780,795 530.674,149	602	472.783,323 530.684,435	10.59 2	602	472.783,323 530.684,435	603	472.784,37 530.691,86	7.498	603	472.784,37 530.691,86	604	472.786,11 530.697,198	5.614
604	472.786,11 530.697,198	605	472.788,316 530.702,303	5.561	605	472.788,316 530.702,303	606	472.789,711 530.707,292	5.18	606	472.789,711 530.707,292	607	472.791,451 530.711,586	4.633
607	472.791,451 530.711,586	608	472.793,309 530.717,271	5.981	608	472.793,309 530.717,271	609	472.795,863 530.723,071	6.337	609	472.795,863 530.723,071	610	472.798,532 530.728,757	6.281
610	472.798,532 530.728,757	611	472.800,855 530.735,139	6.792	611	472.800,855 530.735,139	612	472.803,534 530.742,89	8.201	612	472.803,534 530.742,89	613	472.805,973 530.747,878	5.552

Punct început	X / Y	Punct sfârșit	X / Y	Lungime segment	Punct început	X / Y	Punct sfârșit	X / Y	Lungime segment	Punct început	X / Y	Punct sfârșit	X / Y	Lungime segment
613	472.805,973 530.747,878	614	472.808,294 530.753,563	6.141	614	472.808,294 530.753,563	615	472.811,311 530.759,365	6.54	615	472.811,311 530.759,365	616	472.813,867 530.764,006	5.298
616	472.813,867 530.764,006	617	472.816,652 530.768,878	5.612	617	472.816,652 530.768,878	618	472.817,929 530.773,056	4.369	618	472.817,929 530.773,056	619	472.818,975 530.775,84	2.974
619	472.818,975 530.775,84	620	472.819,904 530.779,205	3.491	620	472.819,904 530.779,205	621	472.819,786 530.784,195	4.991	621	472.819,786 530.784,195	622	472.819,556 530.788,255	4.067
622	472.819,556 530.788,255	623	472.820,327 530.792,206	4.026	623	472.820,327 530.792,206	624	472.821,586 530.795,559	3.582	624	472.821,586 530.795,559	625	472.822,564 530.797,864	2.504
625	472.822,564 530.797,864	626	472.824,172 530.799,96	2.642	626	472.824,172 530.799,96	627	472.825,569 530.802,334	2.755	627	472.825,569 530.802,334	628	472.827,037 530.803,941	2.177
628	472.827,037 530.803,941	629	472.827,526 530.806,107	2.221	629	472.827,526 530.806,107	630	472.829,419 530.808,742	3.244	630	472.829,419 530.808,742	631	472.830,327 530.812,026	3.407
631	472.830,327 530.812,026	632	472.830,745 530.816,007	4.003	632	472.830,745 530.816,007	633	472.831,656 530.819,639	3.745	633	472.831,656 530.819,639	634	472.831,656 530.822,573	2.934
634	472.831,656 530.822,573	635	472.831,794 530.825,856	3.286	635	472.831,794 530.825,856	636	472.831,234 530.832,91	7.076	636	472.831,234 530.832,91	637	472.830,117 530.836,682	3.934
637	472.830,117 530.836,682	638	472.829,696 530.839,755	3.102	638	472.829,696 530.839,755	639	472.828,579 530.842,619	3.074	639	472.828,579 530.842,619	640	472.827,672 530.845,343	2.871
640	472.827,672 530.845,343	641	472.827,531 530.848,626	3.286	641	472.827,531 530.848,626	642	472.826,552 530.855,586	7.029	642	472.826,552 530.855,586	643	472.826,623 530.857,821	2.236
643	472.826,623 530.857,821	644	472.826,903 530.860,754	2.946	644	472.826,903 530.860,754	645	472.825,924 530.862,85	2.313	645	472.825,924 530.862,85	646	472.824,805 530.865,504	2.88
646	472.824,805 530.865,504	647	472.822,709 530.867,041	2.599	647	472.822,709 530.867,041	648	472.821,172 530.869,415	2.828	648	472.821,172 530.869,415	649	472.820,332 530.871,232	2.002
649	472.820,332 530.871,232	650	472.820,473 530.873,747	2.519	650	472.820,473 530.873,747	651	472.821,59 530.875,562	2.131	651	472.821,59 530.875,562	652	472.822,639 530.877,029	1.803
652	472.822,639 530.877,029	653	472.823,897 530.878,915	2.267	653	472.823,897 530.878,915	654	472.824,245 530.880,382	1.508	654	472.824,245 530.880,382	655	472.824,455 530.881,988	1.62
655	472.824,455 530.881,988	656	472.823,058 530.882,338	1.44	656	472.823,058 530.882,338	657	472.821,31 530.882,268	1.749	657	472.821,31 530.882,268	658	472.819,843 530.882,128	1.474
658	472.819,843 530.882,128	659	472.818,865 530.881,081	1.433	659	472.818,865 530.881,081	660	472.817,607 530.880,591	1.35	660	472.817,607 530.880,591	661	472.815,019 530.880,591	2.588
661	472.815,019 530.880,591	662	472.811,875 530.879,962	3.206	662	472.811,875 530.879,962	663	472.809,079 530.879,823	2.799	663	472.809,079 530.879,823	664	472.807,332 530.879,753	1.748
664	472.807,332 530.879,753	665	472.804,886 530.878,635	2.689	665	472.804,886 530.878,635	666	472.802,302 530.878,495	2.588	666	472.802,302 530.878,495	667	472.798,527 530.877,099	4.025
667	472.798,527 530.877,099	668	472.796,22 530.875,981	2.564	668	472.796,22 530.875,981	669	472.793,285 530.874,654	3.221	669	472.793,285 530.874,654	670	472.791,677 530.873,397	2.041
670	472.791,677 530.873,397	671	472.789,72 530.871,93	2.446	671	472.789,72 530.871,93	672	472.788,253 530.870,324	2.175	672	472.788,253 530.870,324	673	472.786,995 530.869,067	1.778
673	472.786,995 530.869,067	674	472.786,016 530.867,46	1.882	674	472.786,016 530.867,46	675	472.784,688 530.865,854	2.084	675	472.784,688 530.865,854	676	472.783,639 530.864,247	1.919
676	472.783,639 530.864,247	677	472.782,312 530.861,943	2.659	677	472.782,312 530.861,943	678	472.780,774 530.859,427	2.949	678	472.780,774 530.859,427	679	472.779,516 530.857,751	2.096
679	472.779,516 530.857,751	680	472.778,329 530.854,677	3.295	680	472.778,329 530.854,677	681	472.777,141 530.852,163	2.781	681	472.777,141 530.852,163	682	472.776,092 530.849,299	3.05
682	472.776,092 530.849,299	683	472.775,043 530.846,855	2.66	683	472.775,043 530.846,855	684	472.773,646 530.844,689	2.577	684	472.773,646 530.844,689	685	472.773,047 530.842,27	2.492
685	472.773,047 530.842,27	686	472.772,207 530.840,804	1.69	686	472.772,207 530.840,804	687	472.770,949 530.838,779	2.384	687	472.770,949 530.838,779	688	472.769,903 530.836,543	2.469
688	472.769,903 530.836,543	689	472.768,085 530.833,889	3.217	689	472.768,085 530.833,889	690	472.766,128 530.831,723	2.919	690	472.766,128 530.831,723	691	472.764,59 530.829,768	2.487
691	472.764,59 530.829,768	692	472.763,191 530.827,882	2.348	692	472.763,191 530.827,882	693	472.761,514 530.826,206	2.371	693	472.761,514 530.826,206	694	472.760,536 530.824,669	1.822
694	472.760,536 530.824,669	695	472.759,207 530.823,132	2.032	695	472.759,207 530.823,132	696	472.757,672 530.821,317	2.377	696	472.757,672 530.821,317	697	472.756,063 530.819,361	2.533
697	472.756,063 530.819,361	698	472.754,315 530.816,218	3.596	698	472.754,315 530.816,218	699	472.752,288 530.813,004	3.8	699	472.752,288 530.813,004	700	472.750,122 530.808,883	4.656
700	472.750,122 530.808,883	701	472.748,584 530.805,88	3.374	701	472.748,584 530.805,88	702	472.747,188 530.803,576	2.694	702	472.747,188 530.803,576	703	472.746,348 530.801,34	2.389
703	472.746,348 530.801,34	704	472.745,09 530.799,523	2.21	704	472.745,09 530.799,523	705	472.744,253 530.797,289	2.386	705	472.744,253 530.797,289	706	472.743,258 530.793,817	3.612
706	472.743,258 530.793,817	707	472.741,791 530.790,743	3.406	707	472.741,791 530.790,743	708	472.740,462 530.788,369	2.721	708	472.740,462 530.788,369	709	472.739,204 530.785,995	2.687
709	472.739,204 530.785,995	710	472.738,016 530.783,619	2.656	710	472.738,016 530.783,619	711	472.736,69 530.781,105	2.842	711	472.736,69 530.781,105	712	472.735,291 530.778,311	3.125

Punct început	X / Y	Punct sfârșit	X / Y	Lungime segment	Punct început	X / Y	Punct sfârșit	X / Y	Lungime segment	Punct început	X / Y	Punct sfârșit	X / Y	Lungime segment
712	472.735,291 530.778,311	713	472.732,076 530.771,187	7.816	713	472.732,076 530.771,187	714	472.730,818 530.768,951	2.566	714	472.730,818 530.768,951	715	472.730,19 530.766,157	2.864
715	472.730,19 530.766,157	716	472.728,581 530.763,503	3.104	716	472.728,581 530.763,503	717	472.728,301 530.759,452	4.061	717	472.728,301 530.759,452	718	472.727,114 530.758,893	1.312
718	472.727,114 530.758,893	719	472.726,834 530.756,099	2.808	719	472.726,834 530.756,099	720	472.725,917 530.753,873	2.407	720	472.725,917 530.753,873	721	472.724,588 530.750,45	3.672
721	472.724,588 530.750,45	722	472.722,982 530.747,027	3.781	722	472.722,982 530.747,027	723	472.721,653 530.743,884	3.412	723	472.721,653 530.743,884	724	472.720,115 530.741,02	3.251
724	472.720,115 530.741,02	725	472.718,718 530.737,599	3.695	725	472.718,718 530.737,599	726	472.717,18 530.735,363	2.714	726	472.717,18 530.735,363	727	472.715,854 530.732,011	3.605
727	472.715,854 530.732,011	728	472.714,944 530.728,658	3.474	728	472.714,944 530.728,658	729	472.713,756 530.724,118	4.693	729	472.713,756 530.724,118	730	472.712,427 530.721,114	3.285
730	472.712,427 530.721,114	731	472.711,031 530.716,434	4.884	731	472.711,031 530.716,434	732	472.709,702 530.712,593	4.064	732	472.709,702 530.712,593	733	472.708,865 530.710,847	1.936
733	472.708,865 530.710,847	734	472.708,443 530.707,284	3.588	734	472.708,443 530.707,284	735	472.707,308 530.703,511	3.94	735	472.707,308 530.703,511	736	472.705,813 530.699,867	3.939
736	472.705,813 530.699,867	737	472.704,317 530.695,474	4.641	737	472.704,317 530.695,474	738	472.702,542 530.690,801	4.999	738	472.702,542 530.690,801	739	472.700,383 530.683,254	7.85
739	472.700,383 530.683,254	740	472.698,511 530.676,992	6.536	740	472.698,511 530.676,992	741	472.696,079 530.670,731	6.717	741	472.696,079 530.670,731	742	472.693,462 530.664,657	6.614
742	472.693,462 530.664,657	743	472.692,152 530.659,61	5.214	743	472.692,152 530.659,61	744	472.691,218 530.656,339	3.402	744	472.691,218 530.656,339	745	472.690,471 530.651,387	5.008
745	472.690,471 530.651,387	746	472.690,377 530.645,967	5.421	746	472.690,377 530.645,967	747	472.689,723 530.640,172	5.832	747	472.689,723 530.640,172	748	472.689,161 530.634,752	5.449
748	472.689,161 530.634,752	749	472.688,319 530.629,613	5.208	749	472.688,319 530.629,613	750	472.688,222 530.624,875	4.739	750	472.688,222 530.624,875	751	472.688,599 530.618,052	6.833
751	472.688,599 530.618,052	752	472.689,064 530.611,043	7.024	752	472.689,064 530.611,043	753	472.689,438 530.603,848	7.205	753	472.689,438 530.603,848	754	472.689,706 530.596,237	7.616
754	472.689,706 530.596,237	755	472.689,706 530.589,135	7.102	755	472.689,706 530.589,135	756	472.690,828 530.573,248	15.927	756	472.690,828 530.573,248	757	472.692,138 530.569,51	3.961
757	472.692,138 530.569,51	758	472.694,381 530.565,211	4.849	758	472.694,381 530.565,211	759	472.696,345 530.561,1	4.556	759	472.696,345 530.561,1	760	472.697,747 530.557,829	3.559
760	472.697,747 530.557,829	761	472.698,123 530.554,558	3.293	761	472.698,123 530.554,558	762	472.697,655 530.551,474	3.119	762	472.697,655 530.551,474	763	472.697,561 530.548,483	2.992
763	472.697,561 530.548,483	764	472.698,469 530.543,477	5.088	764	472.698,469 530.543,477	765	472.700,649 530.538,4	5.525	765	472.700,649 530.538,4	766	472.701,114 530.533,743	4.68
766	472.701,114 530.533,743	767	472.700,649 530.528,154	5.608	767	472.700,649 530.528,154	768	472.698,784 530.522,565	5.892	768	472.698,784 530.522,565	769	472.694,901 530.517,754	6.183
769	472.694,901 530.517,754	770	472.692,105 530.514,805	4.064	770	472.692,105 530.514,805	771	472.689,154 530.513,562	3.202	771	472.689,154 530.513,562	772	472.686,668 530.514,338	2.604
772	472.686,668 530.514,338	773	472.685,737 530.516,822	2.653	773	472.685,737 530.516,822	774	472.685,737 530.521,169	4.347	774	472.685,737 530.521,169	775	472.687,754 530.525,981	5.218
775	472.687,754 530.525,981	776	472.688,843 530.531,259	5.389	776	472.688,843 530.531,259	777	472.687,754 530.533,587	2.57	777	472.687,754 530.533,587	778	472.686,047 530.535,295	2.415
778	472.686,047 530.535,295	779	472.684,027 530.535,916	2.113	779	472.684,027 530.535,916	780	472.681,541 530.534,674	2.779	780	472.681,541 530.534,674	781	472.679,368 530.531,414	3.918
781	472.679,368 530.531,414	782	472.677,038 530.524,74	7.069	782	472.677,038 530.524,74	783	472.675,018 530.519,927	5.22	783	472.675,018 530.519,927	784	472.671,601 530.514,338	6.551
784	472.671,601 530.514,338	785	472.668,649 530.511,544	4.065	785	472.668,649 530.511,544	786	472.665,543 530.511,389	3.11	786	472.665,543 530.511,389	787	472.662,747 530.512,321	2.947
787	472.662,747 530.512,321	788	472.660,573 530.513,407	2.43	788	472.660,573 530.513,407	789	472.658,398 530.513,097	2.197	789	472.658,398 530.513,097	790	472.656,688 530.510,148	3.409
790	472.656,688 530.510,148	791	472.655,292 530.507,043	3.404	791	472.655,292 530.507,043	792	472.653,116 530.506,111	2.367	792	472.653,116 530.506,111	793	472.650,788 530.506,421	2.349
793	472.650,788 530.506,421	794	472.648,923 530.507,508	2.159	794	472.648,923 530.507,508	795	472.646,903 530.509,06	2.547	795	472.646,903 530.509,06	796	472.643,952 530.509,681	3.016
796	472.643,952 530.509,681	797	472.641,469 530.509,06	2.559	797	472.641,469 530.509,06	798	472.637,739 530.505,646	5.057	798	472.637,739 530.505,646	799	472.633,856 530.501,765	5.49
799	472.633,856 530.501,765	800	472.630,439 530.498,97	4.415	800	472.630,439 530.498,97	801	472.627,643 530.498,038	2.947	801	472.627,643 530.498,038	802	472.625,78 530.498,815	2.019
802	472.625,78 530.498,815	803	472.625,002 530.502,541	3.806	803	472.625,002 530.502,541	804	472.622,516 530.505,956	4.224	804	472.622,516 530.505,956	805	472.621,119 530.508,284	2.715
805	472.621,119 530.508,284	806	472.618,789 530.507,973	2.351	806	472.618,789 530.507,973	807	472.615,217 530.505,646	4.263	807	472.615,217 530.505,646	808	472.612,42 530.503,317	3.64
808	472.612,42 530.503,317	809	472.608,227 530.502,386	4.295	809	472.608,227 530.502,386	810	472.605,897 530.503,162	2.456	810	472.605,897 530.503,162	811	472.603,256 530.501,299	3.232

Punct început	X / Y	Punct sfârșit	X / Y	Lungime segment	Punct început	X / Y	Punct sfârșit	X / Y	Lungime segment	Punct început	X / Y	Punct sfârșit	X / Y	Lungime segment
811	472.603,256 530.501,299	812	472.592,845 530.494,109	12.652	812	472.592,845 530.494,109	813	472.583,68 530.488,055	10.984	813	472.583,68 530.488,055	814	472.574,982 530.483,087	10.017
814	472.574,982 530.483,087	815	472.567,837 530.478,896	8.283	815	472.567,837 530.478,896	816	472.561,159 530.475,325	7.573	816	472.561,159 530.475,325	817	472.558,983 530.473,463	2.864
817	472.558,983 530.473,463	818	472.557,273 530.471,444	2.646	818	472.557,273 530.471,444	819	472.557,273 530.468,961	2.483	819	472.557,273 530.468,961	820	472.558,132 530.467,379	1.8
820	472.558,132 530.467,379	821	472.582,59 530.446,767	31.985	821	472.582,59 530.446,767	822	472.614,523 530.411,425	47.632	822	472.614,523 530.411,425	823	472.626,17 530.391,863	22.767
823	472.626,17 530.391,863	824	472.655,968 530.393,166	29.826	824	472.655,968 530.393,166	825	472.676,268 530.396,516	20.575	825	472.676,268 530.396,516	826	472.676,777 530.417,058	20.548
826	472.676,777 530.417,058	827	472.682,058 530.421,871	7.145	827	472.682,058 530.421,871	828	472.685,631 530.425,906	5.39	828	472.685,631 530.425,906	829	472.690,445 530.429,011	5.728
829	472.690,445 530.429,011	830	472.694,951 530.431,806	5.302	830	472.694,951 530.431,806	831	472.700,543 530.435,531	6.719	831	472.700,543 530.435,531	832	472.705,201 530.438,325	5.432
832	472.705,201 530.438,325	833	472.710,949 530.440,809	6.262	833	472.710,949 530.440,809	834	472.716,386 530.442,827	5.799	834	472.716,386 530.442,827	835	472.719,803 530.444,534	3.82
835	472.719,803 530.444,534	836	472.723,841 530.446,242	4.384	836	472.723,841 530.446,242	837	472.728,036 530.447,484	4.375	837	472.728,036 530.447,484	838	472.732,385 530.448,571	4.483
838	472.732,385 530.448,571	839	472.735,336 530.448,416	2.955	839	472.735,336 530.448,416	840	472.739,219 530.449,036	3.932	840	472.739,219 530.449,036	841	472.742,015 530.448,881	2.8
841	472.742,015 530.448,881	842	472.745,276 530.446,242	4.195	842	472.745,276 530.446,242	843	472.749,314 530.443,914	4.661	843	472.749,314 530.443,914	844	472.752,11 530.440,033	4.783
844	472.752,11 530.440,033	845	472.754,131 530.436,617	3.969	845	472.754,131 530.436,617	846	472.755,683 530.432,582	4.323	846	472.755,683 530.432,582	847	472.756,616 530.429,322	3.391
847	472.756,616 530.429,322	848	472.757,703 530.425,285	4.181	848	472.757,703 530.425,285	849	472.759,257 530.421,25	4.324	849	472.759,257 530.421,25	850	472.759,723 530.417,058	4.218
850	472.759,723 530.417,058	851	472.761,12 530.412,557	4.713	851	472.761,12 530.412,557	852	472.762,83 530.407,123	5.697	852	472.762,83 530.407,123	853	472.763,606 530.400,293	6.874
853	472.763,606 530.400,293	854	472.763,14 530.391,989	8.317	854	472.763,14 530.391,989	855	472.762,674 530.385,779	6.227	855	472.762,674 530.385,779	856	472.762,364 530.380,035	5.752
856	472.762,364 530.380,035	857	472.761,743 530.373,67	6.395	857	472.761,743 530.373,67	858	472.760,81 530.366,219	7.509	858	472.760,81 530.366,219	859	472.759,878 530.359,7	6.585
859	472.759,878 530.359,7	860	472.758,792 530.353,8	5.999	860	472.758,792 530.353,8	861	472.757,548 530.348,989	4.969	861	472.757,548 530.348,989	862	472.756,306 530.344,642	4.521
862	472.756,306 530.344,642	863	472.755,375 530.338,899	5.818	863	472.755,375 530.338,899	864	472.754,286 530.334,862	4.181	864	472.754,286 530.334,862	865	472.753,51 530.329,584	5.335
865	472.753,51 530.329,584	866	472.751,179 530.323,995	6.056	866	472.751,179 530.323,995	867	472.749,161 530.317,632	6.675	867	472.749,161 530.317,632	868	472.747,292 530.311,151	6.745
868	472.747,292 530.311,151	869	472.746,427 530.307,865	3.398	869	472.746,427 530.307,865	870	472.744,524 530.301,464	6.678	870	472.744,524 530.301,464	871	472.741,928 530.295,756	6.271
871	472.741,928 530.295,756	872	472.741,754 530.291,086	4.673	872	472.741,754 530.291,086	873	472.739,851 530.283,994	7.343	873	472.739,851 530.283,994	874	472.738,12 530.278,632	5.634
874	472.738,12 530.278,632	875	472.735,696 530.272,406	6.681	875	472.735,696 530.272,406	876	472.733,102 530.266,524	6.429	876	472.733,102 530.266,524	877	472.731,197 530.261,855	5.043
877	472.731,197 530.261,855	878	472.728,427 530.254,417	7.937	878	472.728,427 530.254,417	879	472.726,35 530.248,536	6.237	879	472.726,35 530.248,536	880	472.726,287 530.248,371	0.177
880	472.726,287 530.248,371	881	472.785,052 530.080,345	178.006	881	472.785,052 530.080,345	882	472.789,093 530.078,537	4.427	882	472.789,093 530.078,537	883	472.800,08 530.068,469	14.902
883	472.800,08 530.068,469	884	472.813,395 530.055,554	18.55	884	472.813,395 530.055,554	885	472.842,094 530.030,752	37.931	885	472.842,094 530.030,752	886	472.860,526 530.015,019	24.234
886	472.860,526 530.015,019	887	472.875,256 530.006,585	16.974	887	472.875,256 530.006,585	888	472.879,875 530.004,828	4.942	888	472.879,875 530.004,828	889	472.890,784 529.997,924	12.91
889	472.890,784 529.997,924	890	472.897,872 529.990,719	10.107	890	472.897,872 529.990,719	891	472.903,017 529.985,212	7.536	891	472.903,017 529.985,212	892	472.917,155 529.989,053	14.65
892	472.917,155 529.989,053	1	472.899,121 530.009,056	26.932										

** Lungimile segmentelor sunt determinate în planul de proiecție Stereo 70 și sunt rotunjite la 1 milimetru.

*** Distanța dintre puncte este formată din segmente cumulate ce sunt mai mici decât valoarea 1 milimetru.

**DATE DESPRE IMOBILUL NR. 2977**

Oficiul de Cadastru și Publicitate Imobiliară SIBIU
Biroul de Cadastru și Publicitate Imobiliară Medias

A. Partea I. Descrierea imobilului

TEREN Extravilan

Adresa: Jud. Sibiu

Nr. Crt	Nr cadastral Nr. topografic	Suprafața* (mp)	Observații / Referințe
A1	100305	Din acte: 273.451 Masurata: 268.497	Sector cadastral:2 Teren neimprejmuit;

B. Partea II. Proprietari și acte

Inscrieri privitoare la dreptul de proprietate și alte drepturi reale	Referințe
14650 / 17/08/2012	
Act Administrativ nr. ORDIN NR. 797, din 21/11/2007 emis de INSTITUȚIA PREFECTULUI-JUDEȚUL SIBIU (documentația cadastrală recepționată de OCPI Sibiu; Adeverința nr. 5445/11.12.2025 emisă de Primăria Comunei Hoghilag);	
B2	A1
Intabulare, drept de PROPRIETATE, dobândit prin Lege, cota actuala 1/1, cota initiala 1/1 1) COMUNA HOGHILAG , CIF:999999999999, - domeniu privat	

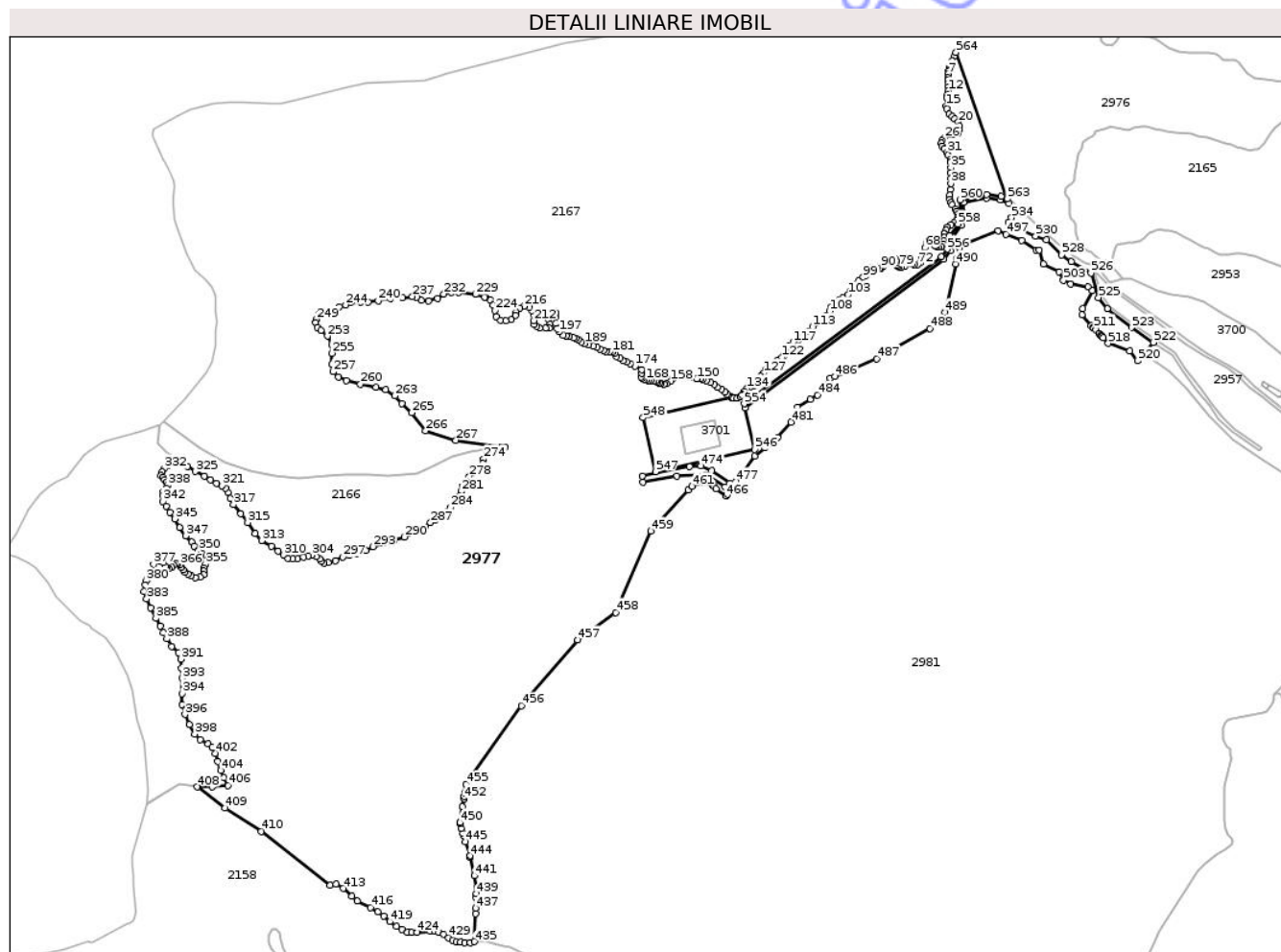
C. Partea III. SARCINI .

Inscrieri privind dezmembramintele dreptului de proprietate, drepturi reale de garanție și sarcini	Referințe
NU SUNT	

Teren

Nr cadastral	Suprafața (mp)*	Observații / Referințe
100305	Din acte: 273.451 Masurata: 268.497	

* Suprafața este determinată în planul de proiecție Stereo 70.



Date referitoare la teren

Crt	Categorie folosință	Intra vilan	Suprafața (mp)	Tarla	Parcelă	Nr. topo	Observații / Referințe
1	pasune	NU	268.497	2	21/2/1	-	

Lungime Segmente

1) Valorile lungimilor segmentelor sunt obținute din proiecție în plan.

Punct început	X / Y	Punct sfârșit	X / Y	Lungime segment	Punct început	X / Y	Punct sfârșit	X / Y	Lungime segment	Punct început	X / Y	Punct sfârșit	X / Y	Lungime segment
1	472.724,619 530.244,039	2	472.721,852 530.238,331	6.343	2	472.721,852 530.238,331	3	472.719,939 530.232,523	6.115	3	472.719,939 530.232,523	4	472.719,599 530.231,49	1.088
4	472.719,599 530.231,49	5	472.718,417 530.228,42	3.29	5	472.718,417 530.228,42	6	472.717,868 530.226,993	1.529	6	472.717,868 530.226,993	7	472.717,348 530.223,532	3.5
7	472.717,348 530.223,532	8	472.717,002 530.219,382	4.164	8	472.717,002 530.219,382	9	472.717,522 530.216,268	3.157	9	472.717,522 530.216,268	10	472.717,694 530.212,636	3.636
10	472.717,694 530.212,636	11	472.717,694 530.208,657	3.979	11	472.717,694 530.208,657	12	472.717,348 530.203,987	4.683	12	472.717,348 530.203,987	13	472.716,828 530.199,836	4.183

Punct început	X / Y	Punct sfârșit	X / Y	Lungime segment	Punct început	X / Y	Punct sfârșit	X / Y	Lungime segment	Punct început	X / Y	Punct sfârșit	X / Y	Lungime segment
13	472.716,828 530.199,836	14	472.716,137 530.196,549	3.359	14	472.716,137 530.196,549	15	472.715,271 530.186,864	9.724	15	472.715,271 530.186,864	16	472.716,137 530.183,577	3.399
16	472.716,137 530.183,577	17	472.718,559 530.177,869	6.201	17	472.718,559 530.177,869	18	472.722,021 530.174,756	4.656	18	472.722,021 530.174,756	19	472.725,137 530.171,989	4.167
19	472.725,137 530.171,989	20	472.729,118 530.168,356	5.39	20	472.729,118 530.168,356	21	472.730,675 530.164,031	4.597	21	472.730,675 530.164,031	22	472.729,984 530.159,534	4.55
22	472.729,984 530.159,534	23	472.728,77 530.156,422	3.34	23	472.728,77 530.156,422	24	472.724,291 530.154,143	5.025	24	472.724,291 530.154,143	25	472.719,941 530.154,614	4.375
25	472.719,941 530.154,614	26	472.713,244 530.149,956	8.158	26	472.713,244 530.149,956	27	472.709,942 530.146,754	4.6	27	472.709,942 530.146,754	28	472.709,262 530.144,037	2.801
28	472.709,262 530.144,037	29	472.710,234 530.141,029	3.161	29	472.710,234 530.141,029	30	472.713,244 530.138,021	4.255	30	472.713,244 530.138,021	31	472.715,671 530.133,558	5.08
31	472.715,671 530.133,558	32	472.717,514 530.130,258	3.78	32	472.717,514 530.130,258	33	472.719,748 530.125,795	4.991	33	472.719,748 530.125,795	34	472.720,136 530.121,816	3.998
34	472.720,136 530.121,816	35	472.720,332 530.116,091	5.728	35	472.720,332 530.116,091	36	472.720,04 530.110,172	5.926	36	472.720,04 530.110,172	37	472.720,621 530.104,293	5.908
37	472.720,621 530.104,293	38	472.720,332 530.098,083	6.217	38	472.720,332 530.098,083	39	472.720,136 530.091,096	6.99	39	472.720,136 530.091,096	40	472.719,457 530.084,595	6.536
40	472.719,457 530.084,595	41	472.719,457 530.079,841	4.754	41	472.719,457 530.079,841	42	472.720,332 530.076,25	3.696	42	472.720,332 530.076,25	43	472.722,175 530.073,339	3.445
43	472.722,175 530.073,339	44	472.725,477 530.068,779	5.63	44	472.725,477 530.068,779	45	472.727,128 530.066,256	3.015	45	472.727,128 530.066,256	46	472.728,779 530.063,054	3.603
46	472.728,779 530.063,054	47	472.729,263 530.059,56	3.527	47	472.729,263 530.059,56	48	472.727,109 530.055,327	4.75	48	472.727,109 530.055,327	49	472.724,294 530.052,514	3.98
49	472.724,294 530.052,514	50	472.720,604 530.051,058	3.967	50	472.720,604 530.051,058	51	472.716,527 530.048,05	5.067	51	472.716,527 530.048,05	52	472.714,876 530.044,363	4.04
52	472.714,876 530.044,363	53	472.712,871 530.040,26	4.567	53	472.712,871 530.040,26	54	472.713,102 530.040,19	0.241	54	472.713,102 530.040,19	55	472.713,005 530.036,406	3.785
55	472.713,005 530.036,406	56	472.712,521 530.031,845	4.587	56	472.712,521 530.031,845	57	472.711,841 530.028,643	3.273	57	472.711,841 530.028,643	58	472.709,607 530.026,12	3.37
58	472.709,607 530.026,12	59	472.706,401 530.024,858	3.445	59	472.706,401 530.024,858	60	472.704,266 530.025,538	2.241	60	472.704,266 530.025,538	61	472.702,81 530.026,508	1.75
61	472.702,81 530.026,508	62	472.701,548 530.029,807	3.532	62	472.701,548 530.029,807	63	472.700,576 530.032,719	3.07	63	472.700,576 530.032,719	64	472.698,829 530.034,367	2.402
64	472.698,829 530.034,367	65	472.696,306 530.034,853	2.569	65	472.696,306 530.034,853	66	472.694,267 530.033,689	2.348	66	472.694,267 530.033,689	67	472.692,809 530.030,875	3.169
67	472.692,809 530.030,875	68	472.690,674 530.024,761	6.476	68	472.690,674 530.024,761	69	472.689,411 530.018,163	6.718	69	472.689,411 530.018,163	70	472.687,567 530.012,05	6.385
70	472.687,567 530.012,05	71	472.685,429 530.007,198	5.302	71	472.685,429 530.007,198	72	472.682,809 530.005,257	3.261	72	472.682,809 530.005,257	73	472.678,694 530.005,199	4.115
73	472.678,694 530.005,199	74	472.675,588 530.005,975	3.201	74	472.675,588 530.005,975	75	472.672,674 530.006,267	2.929	75	472.672,674 530.006,267	76	472.670,15 530.005,587	2.614
76	472.670,15 530.005,587	77	472.668,013 530.003,938	2.699	77	472.668,013 530.003,938	78	472.663,935 530.002,579	4.298	78	472.663,935 530.002,579	79	472.661,411 530.002,385	2.531
79	472.661,411 530.002,385	80	472.659,664 530.002,967	1.841	80	472.659,664 530.002,967	81	472.658,984 530.004,909	2.058	81	472.658,984 530.004,909	82	472.658,11 530.007,528	2.761
82	472.658,11 530.007,528	83	472.657,914 530.010,148	2.627	83	472.657,914 530.010,148	84	472.656,167 530.011,798	2.403	84	472.656,167 530.011,798	85	472.653,157 530.011,992	3.016
85	472.653,157 530.011,992	86	472.650,826 530.011,798	2.339	86	472.650,826 530.011,798	87	472.648,886 530.009,857	2.744	87	472.648,886 530.009,857	88	472.646,264 530.006,363	4.368
88	472.646,264 530.006,363	89	472.643,351 530.002,87	4.548	89	472.643,351 530.002,87	90	472.640,632 530.001,026	3.285	90	472.640,632 530.001,026	91	472.638,301 530.000,444	2.403
91	472.638,301 530.000,444	92	472.636,166 530.001,124	2.241	92	472.636,166 530.001,124	93	472.633,156 530.001,997	3.134	93	472.633,156 530.001,997	94	472.630,146 530.001,609	3.035
94	472.630,146 530.001,609	95	472.627,914 530.000,154	2.664	95	472.627,914 530.000,154	96	472.627,136 529.997,728	2.548	96	472.627,136 529.997,728	97	472.625,971 529.995,205	2.779
97	472.625,971 529.995,205	98	472.623,058 529.992,585	3.918	98	472.623,058 529.992,585	99	472.619,66 529.990,353	4.065	99	472.619,66 529.990,353	100	472.614,902 529.986,374	6.202
100	472.614,902 529.986,374	101	472.611,019 529.982,201	5.7	101	472.611,019 529.982,201	102	472.605,658 529.974,974	8.998	102	472.605,658 529.974,974	103	472.602,26 529.970,705	5.456
103	472.602,26 529.970,705	104	472.596,822 529.966,726	6.738	104	472.596,822 529.966,726	105	472.592,552 529.964,008	5.062	105	472.592,552 529.964,008	106	472.586,24 529.959,545	7.73
106	472.586,24 529.959,545	107	472.583,23 529.956,731	4.121	107	472.583,23 529.956,731	108	472.581,191 529.951,686	5.441	108	472.581,191 529.951,686	109	472.577,306 529.946,737	6.292
109	472.577,306 529.946,737	110	472.573,882 529.942,234	5.657	110	472.573,882 529.942,234	111	472.569,903 529.940,292	4.428	111	472.569,903 529.940,292	112	472.565,825 529.937,867	4.745

Punct început	X / Y	Punct sfârșit	X / Y	Lungime segment	Punct început	X / Y	Punct sfârșit	X / Y	Lungime segment	Punct început	X / Y	Punct sfârșit	X / Y	Lungime segment
112	472.565,825 529.937,867	113	472.561,745 529.933,889	5.698	113	472.561,745 529.933,889	114	472.556,891 529.927,776	7.806	114	472.556,891 529.927,776	115	472.551,258 529.921,759	8.242
115	472.551,258 529.921,759	116	472.545,92 529.919,139	5.946	116	472.545,92 529.919,139	117	472.539,512 529.916,13	7.079	117	472.539,512 529.916,13	118	472.535,142 529.912,346	5.781
118	472.535,142 529.912,346	119	472.533,104 529.907,981	4.817	119	472.533,104 529.907,981	120	472.531,841 529.904,487	3.715	120	472.531,841 529.904,487	121	472.529,414 529.901,382	3.941
121	472.529,414 529.901,382	122	472.526,404 529.898,568	4.121	122	472.526,404 529.898,568	123	472.520,959 529.894,597	6.739	123	472.520,959 529.894,597	124	472.517,016 529.890,744	5.513
124	472.517,016 529.890,744	125	472.512,623 529.887,52	5.449	125	472.512,623 529.887,52	126	472.508,232 529.884,384	5.396	126	472.508,232 529.884,384	127	472.505,274 529.880,621	4.786
127	472.505,274 529.880,621	128	472.502,762 529.876,59	4.75	128	472.502,762 529.876,59	129	472.501,687 529.872,291	4.431	129	472.501,687 529.872,291	130	472.499,895 529.869,065	3.69
130	472.499,895 529.869,065	131	472.497,565 529.867,273	2.939	131	472.497,565 529.867,273	132	472.494,785 529.866,019	3.05	132	472.494,785 529.866,019	133	472.489,675 529.864,496	5.332
133	472.489,675 529.864,496	134	472.486,479 529.862,883	3.58	134	472.486,479 529.862,883	135	472.483,431 529.859,391	4.635	135	472.483,431 529.859,391	136	472.481,907 529.856,076	3.649
136	472.481,907 529.856,076	137	472.478,768 529.853,12	4.312	137	472.478,768 529.853,12	138	472.475,184 529.852,045	3.742	138	472.475,184 529.852,045	139	472.470,97 529.851,865	4.218
139	472.470,97 529.851,865	140	472.467,564 529.853,747	3.891	140	472.467,564 529.853,747	141	472.464,246 529.855,896	3.953	141	472.464,246 529.855,896	142	472.461,558 529.858,494	3.738
142	472.461,558 529.858,494	143	472.457,344 529.862,167	5.59	143	472.457,344 529.862,167	144	472.452,864 529.864,676	5.135	144	472.452,864 529.864,676	145	472.448,918 529.867,99	5.153
145	472.448,918 529.867,99	146	472.444,974 529.869,692	4.296	146	472.444,974 529.869,692	147	472.440,313 529.871,842	5.133	147	472.440,313 529.871,842	148	472.435,831 529.873,276	4.706
148	472.435,831 529.873,276	149	472.433,232 529.873,814	2.654	149	472.433,232 529.873,814	150	472.429,107 529.873,992	4.129	150	472.429,107 529.873,992	151	472.421,488 529.875,695	7.807
151	472.421,488 529.875,695	152	472.418,8 529.877,128	3.046	152	472.418,8 529.877,128	153	472.414,677 529.878,919	4.495	153	472.414,677 529.878,919	154	472.410,284 529.879,368	4.416
154	472.410,284 529.879,368	155	472.406,787 529.878,562	3.589	155	472.406,787 529.878,562	156	472.404,099 529.876,68	3.281	156	472.404,099 529.876,68	157	472.401,588 529.873,992	3.678
157	472.401,588 529.873,992	158	472.399,347 529.871,484	3.363	158	472.399,347 529.871,484	159	472.394,06 529.868,3	6.172	159	472.394,06 529.868,3	160	472.391,269 529.868,001	2.807
160	472.391,269 529.868,001	161	472.388,08 529.868,25	3.199	161	472.388,08 529.868,25	162	472.386,039 529.869,246	2.271	162	472.386,039 529.869,246	163	472.384,094 529.869,992	2.083
163	472.384,094 529.869,992	164	472.381,902 529.871,188	2.497	164	472.381,902 529.871,188	165	472.379,76 529.871,536	2.17	165	472.379,76 529.871,536	166	472.376,173 529.871,636	3.588
166	472.376,173 529.871,636	167	472.373,332 529.871,935	2.857	167	472.373,332 529.871,935	168	472.370,793 529.872,582	2.62	168	472.370,793 529.872,582	169	472.368,549 529.873,179	2.322
169	472.368,549 529.873,179	170	472.366,508 529.874,474	2.417	170	472.366,508 529.874,474	171	472.365,461 529.876,068	1.907	171	472.365,461 529.876,068	172	472.365,76 529.880,598	4.54
172	472.365,76 529.880,598	173	472.365,711 529.884,482	3.884	173	472.365,711 529.884,482	174	472.358,188 529.888,465	8.512	174	472.358,188 529.888,465	175	472.352,706 529.891,205	6.129
175	472.352,706 529.891,205	176	472.349,009 529.893,554	4.38	176	472.349,009 529.893,554	177	472.344,472 529.894,653	4.668	177	472.344,472 529.894,653	178	472.340,761 529.897,676	4.786
178	472.340,761 529.897,676	179	472.336,773 529.899,874	4.554	179	472.336,773 529.899,874	180	472.334,986 529.903,033	3.629	180	472.334,986 529.903,033	181	472.331,825 529.904,407	3.447
181	472.331,825 529.904,407	182	472.328,937 529.904,957	2.94	182	472.328,937 529.904,957	183	472.325,365 529.905,094	3.575	183	472.325,365 529.905,094	184	472.322,616 529.906,468	3.073
184	472.322,616 529.906,468	185	472.318,491 529.908,254	4.495	185	472.318,491 529.908,254	186	472.314,641 529.909,766	4.136	186	472.314,641 529.909,766	187	472.310,655 529.911,277	4.263
187	472.310,655 529.911,277	188	472.304,745 529.912,787	6.1	188	472.304,745 529.912,787	189	472.300,482 529.914,436	4.571	189	472.300,482 529.914,436	190	472.296,91 529.916,634	4.194
190	472.296,91 529.916,634	191	472.293,196 529.919,107	4.462	191	472.293,196 529.919,107	192	472.290,447 529.920,207	2.961	192	472.290,447 529.920,207	193	472.287,423 529.921,031	3.134
193	472.287,423 529.921,031	194	472.282,612 529.922,404	5.003	194	472.282,612 529.922,404	195	472.279,176 529.922,953	3.48	195	472.279,176 529.922,953	196	472.276,081 529.924,205	3.339
196	472.276,081 529.924,205	197	472.271,058 529.927,857	6.21	197	472.271,058 529.927,857	198	472.268,774 529.931,279	4.114	198	472.268,774 529.931,279	199	472.267,862 529.937,67	6.456
199	472.267,862 529.937,67	200	472.267,633 529.944,743	7.077	200	472.267,633 529.944,743	201	472.267,406 529.949,765	5.027	201	472.267,406 529.949,765	202	472.264,666 529.952,275	3.716
202	472.264,666 529.952,275	203	472.260,555 529.952,275	4.111	203	472.260,555 529.952,275	204	472.258,5 529.949,308	3.609	204	472.258,5 529.949,308	205	472.258,5 529.942,917	6.391
205	472.258,5 529.942,917	206	472.260,783 529.936,528	6.785	206	472.260,783 529.936,528	207	472.260,099 529.932,421	4.164	207	472.260,099 529.932,421	208	472.255,532 529.931,964	4.59
208	472.255,532 529.931,964	209	472.248,909 529.932,192	6.627	209	472.248,909 529.932,192	210	472.245,483 529.934,474	4.116	210	472.245,483 529.934,474	211	472.242,743 529.936,528	3.424

Punct început	X / Y	Punct sfârșit	X / Y	Lungime segment	Punct început	X / Y	Punct sfârșit	X / Y	Lungime segment	Punct început	X / Y	Punct sfârșit	X / Y	Lungime segment
211	472.242,743 529.936,528	212	472.241,91 529.940,824	4.376	212	472.241,91 529.940,824	213	472.242,441 529.946,856	6.055	213	472.242,441 529.946,856	214	472.240,217 529.952,198	5.786
214	472.240,217 529.952,198	215	472.237,359 529.955,478	4.35	215	472.237,359 529.955,478	216	472.231,007 529.957,225	6.588	216	472.231,007 529.957,225	217	472.225,766 529.955,108	5.652
217	472.225,766 529.955,108	218	472.222,219 529.950,03	6.194	218	472.222,219 529.950,03	219	472.220,875 529.946,497	3.78	219	472.220,875 529.946,497	220	472.216,094 529.941,807	6.697
220	472.216,094 529.941,807	221	472.209,823 529.940,229	6.466	221	472.209,823 529.940,229	222	472.204,047 529.941,4	5.894	222	472.204,047 529.941,4	223	472.198,992 529.945,64	6.598
223	472.198,992 529.945,64	224	472.197,458 529.952,224	6.76	224	472.197,458 529.952,224	225	472.195,833 529.958,852	6.824	225	472.195,833 529.958,852	226	472.191,868 529.964,539	6.933
226	472.191,868 529.964,539	227	472.186,292 529.967,844	6.482	227	472.186,292 529.967,844	228	472.186,027 529.967,844	0.265	228	472.186,027 529.967,844	229	472.175,412 529.970,727	11.0
229	472.175,412 529.970,727	230	472.156,25 529.972,862	19.28 1	230	472.156,25 529.972,862	231	472.147,921 529.973,431	8.348	231	472.147,921 529.973,431	232	472.138,951 529.971,225	9.237
232	472.138,951 529.971,225	233	472.131,764 529.965,961	8.909	233	472.131,764 529.965,961	234	472.121,726 529.963,188	10.41 4	234	472.121,726 529.963,188	235	472.113,328 529.964,255	8.466
235	472.113,328 529.964,255	236	472.107,774 529.967,669	6.519	236	472.107,774 529.967,669	237	472.103,006 529.968,594	4.857	237	472.103,006 529.968,594	238	472.091,831 529.967,154	11.26 7
238	472.091,831 529.967,154	239	472.077,748 529.966,391	14.10 4	239	472.077,748 529.966,391	240	472.063,665 529.963,445	14.38 8	240	472.063,665 529.963,445	241	472.052,313 529.961,917	11.45 4
241	472.052,313 529.961,917	242	472.043,799 529.962,354	8.525	242	472.043,799 529.962,354	243	472.032,445 529.961,371	11.39 6	243	472.032,445 529.961,371	244	472.026,442 529.958,863	6.506
244	472.026,442 529.958,863	245	472.019,238 529.956,571	7.56	245	472.019,238 529.956,571	246	472.007,121 529.952,644	12.73 7	246	472.007,121 529.952,644	247	471.998,932 529.949,48	8.779
247	471.998,932 529.949,48	248	471.995,44 529.947,19	4.176	248	471.995,44 529.947,19	249	471.992,602 529.942,062	5.861	249	471.992,602 529.942,062	250	471.992,164 529.938,353	3.735
250	471.992,164 529.938,353	251	471.994,13 529.932,679	6.005	251	471.994,13 529.932,679	252	471.997,95 529.929,734	4.823	252	471.997,95 529.929,734	253	472.005,482 529.922,97	10.12 3
253	472.005,482 529.922,97	254	472.010,396 529.912,934	11.17 4	254	472.010,396 529.912,934	255	472.010,457 529.903,244	9.69	255	472.010,457 529.903,244	256	472.010,364 529.890,596	12.64 8
256	472.010,364 529.890,596	257	472.012,318 529.882,135	8.684	257	472.012,318 529.882,135	258	472.018,178 529.876,369	8.221	258	472.018,178 529.876,369	259	472.027,484 529.872,185	10.20 3
259	472.027,484 529.872,185	260	472.043,489 529.867,815	16.59 1	260	472.043,489 529.867,815	261	472.061,445 529.864,653	18.23 2	261	472.061,445 529.864,653	262	472.072,612 529.861,864	11.51
262	472.072,612 529.861,864	263	472.082,845 529.854,611	12.54 3	263	472.082,845 529.854,611	264	472.090,705 529.845,645	11.92 3	264	472.090,705 529.845,645	265	472.102,348 529.835,107	15.70 4
265	472.102,348 529.835,107	266	472.118,104 529.814,352	26.05 8	266	472.118,104 529.814,352	267	472.152,891 529.803,524	36.43 3	267	472.152,891 529.803,524	268	472.204,264 529.796,066	51.91 2
268	472.204,264 529.796,066	269	472.209,158 529.795,836	4.899	269	472.209,158 529.795,836	270	472.205,363 529.793,483	4.465	270	472.205,363 529.793,483	271	472.199,347 529.791,13	6.46
271	472.199,347 529.791,13	272	472.194,637 529.789,692	4.925	272	472.194,637 529.789,692	273	472.187,966 529.786,554	7.372	273	472.187,966 529.786,554	274	472.184,697 529.782,11	5.517
274	472.184,697 529.782,11	275	472.183,518 529.776,749	5.489	275	472.183,518 529.776,749	276	472.181,688 529.772,959	4.209	276	472.181,688 529.772,959	277	472.179,465 529.768,644	4.854
277	472.179,465 529.768,644	278	472.168,215 529.761,977	13.07 7	278	472.168,215 529.761,977	279	472.163,637 529.756,88	6.851	279	472.163,637 529.756,88	280	472.161,152 529.751,519	5.909
280	472.161,152 529.751,519	281	472.158,666 529.744,852	7.115	281	472.158,666 529.744,852	282	472.156,835 529.739,493	5.663	282	472.156,835 529.739,493	283	472.152,767 529.733,827	6.975
283	472.152,767 529.733,827	284	472.146,488 529.726,638	9.545	284	472.146,488 529.726,638	285	472.136,285 529.719,186	12.63 5	285	472.136,285 529.719,186	286	472.129,222 529.712,126	9.986
286	472.129,222 529.712,126	287	472.123,859 529.708,99	6.213	287	472.123,859 529.708,99	288	472.117,188 529.704,021	8.318	288	472.117,188 529.704,021	289	472.106,558 529.698,23	12.10 5
289	472.106,558 529.698,23	290	472.093,737 529.692,609	13.99 9	290	472.093,737 529.692,609	291	472.082,095 529.689,21	12.12 8	291	472.082,095 529.689,21	292	472.069,669 529.685,551	12.95 4
292	472.069,669 529.685,551	293	472.058,027 529.681,628	12.28 5	293	472.058,027 529.681,628	294	472.049,395 529.677,446	9.592	294	472.049,395 529.677,446	295	472.039,322 529.673,785	10.71 8
295	472.039,322 529.673,785	296	472.031,017 529.671,929	8.51	296	472.031,017 529.671,929	297	472.023,167 529.669,576	8.195	297	472.023,167 529.669,576	298	472.015,058 529.665,392	9.125
298	472.015,058 529.665,392	299	472.006,818 529.663,3	8.501	299	472.006,818 529.663,3	300	472.001,585 529.662,909	5.248	300	472.001,585 529.662,909	301	471.998,837 529.664,608	3.231
301	471.998,837 529.664,608	302	471.996,484 529.667,876	4.027	302	471.996,484 529.667,876	303	471.992,428 529.670,359	4.756	303	471.992,428 529.670,359	304	471.987,59 529.671,797	5.047
304	471.987,59 529.671,797	305	471.983,534 529.671,144	4.108	305	471.983,534 529.671,144	306	471.978,171 529.669,837	5.52	306	471.978,171 529.669,837	307	471.971,369 529.667,876	7.079
307	471.971,369 529.667,876	308	471.965,875 529.667,223	5.533	308	471.965,875 529.667,223	309	471.960,381 529.668,399	5.618	309	471.960,381 529.668,399	310	471.955,541 529.672,19	6.148

Punct început	X / Y	Punct sfârșit	X / Y	Lungime segment	Punct început	X / Y	Punct sfârșit	X / Y	Lungime segment	Punct început	X / Y	Punct sfârșit	X / Y	Lungime segment
310	471.955,541 529.672,19	311	471.948,74 529.676,634	8.124	311	471.948,74 529.676,634	312	471.941,023 529.681,863	9.322	312	471.941,023 529.681,863	313	471.929,986 529.688,549	12.904
313	471.929,986 529.688,549	314	471.922,528 529.696,653	11.013	314	471.922,528 529.696,653	315	471.914,288 529.709,334	15.123	315	471.914,288 529.709,334	316	471.906,31 529.719,4	12.844
316	471.906,31 529.719,4	317	471.897,806 529.729,859	13.48	317	471.897,806 529.729,859	318	471.894,351 529.736,605	7.579	318	471.894,351 529.736,605	319	471.891,472 529.743,665	7.624
319	471.891,472 529.743,665	320	471.888,988 529.748,371	5.321	320	471.888,988 529.748,371	321	471.884,278 529.751,639	5.733	321	471.884,278 529.751,639	322	471.878,261 529.754,385	6.614
322	471.878,261 529.754,385	323	471.871,46 529.758,044	7.723	323	471.871,46 529.758,044	324	471.864,658 529.762,62	8.198	324	471.864,658 529.762,62	325	471.853,931 529.767,849	11.934
325	471.853,931 529.767,849	326	471.844,905 529.773,733	10.775	326	471.844,905 529.773,733	327	471.837,561 529.779,49	9.332	327	471.837,561 529.779,49	328	471.836,495 529.778,973	1.185
328	471.836,495 529.778,973	329	471.833,578 529.779,28	2.933	329	471.833,578 529.779,28	330	471.828,207 529.777,286	5.729	330	471.828,207 529.777,286	331	471.822,069 529.774,525	6.73
331	471.822,069 529.774,525	332	471.818,234 529.770,999	5.21	332	471.818,234 529.770,999	333	471.815,778 529.767,164	4.554	333	471.815,778 529.767,164	334	471.814,856 529.763,484	3.794
334	471.814,856 529.763,484	335	471.816,546 529.761,03	2.98	335	471.816,546 529.761,03	336	471.818,539 529.758,27	3.404	336	471.818,539 529.758,27	337	471.820,994 529.755,509	3.695
337	471.820,994 529.755,509	338	471.821,916 529.751,981	3.646	338	471.821,916 529.751,981	339	471.820,534 529.748,454	3.788	339	471.820,534 529.748,454	340	471.817,159 529.744,313	5.342
340	471.817,159 529.744,313	341	471.816,851 529.740,326	3.999	341	471.816,851 529.740,326	342	471.817,006 529.733,577	6.751	342	471.817,006 529.733,577	343	471.820,534 529.728,056	6.552
343	471.820,534 529.728,056	344	471.825,292 529.721,155	8.382	344	471.825,292 529.721,155	345	471.830,398 529.713,412	9.275	345	471.830,398 529.713,412	346	471.835,769 529.703,289	11.46
346	471.835,769 529.703,289	347	471.842,982 529.694,089	11.69	347	471.842,982 529.694,089	348	471.850,041 529.687,186	9.873	348	471.850,041 529.687,186	349	471.852,803 529.682,279	5.631
349	471.852,803 529.682,279	350	471.857,869 529.677,525	6.947	350	471.857,869 529.677,525	351	471.862,012 529.673,997	5.442	351	471.862,012 529.673,997	352	471.866,307 529.671,236	5.106
352	471.866,307 529.671,236	353	471.868,302 529.667,709	4.052	353	471.868,302 529.667,709	354	471.867,382 529.665,102	2.765	354	471.867,382 529.665,102	355	471.865,542 529.661,268	4.253
355	471.865,542 529.661,268	356	471.864,007 529.657,434	4.13	356	471.864,007 529.657,434	357	471.863,852 529.653,599	3.838	357	471.863,852 529.653,599	358	471.863,663 529.649,566	4.037
358	471.863,663 529.649,566	359	471.859,597 529.646,605	5.03	359	471.859,597 529.646,605	360	471.854,021 529.646,14	5.595	360	471.854,021 529.646,14	361	471.849,084 529.648,056	5.296
361	471.849,084 529.648,056	362	471.845,657 529.649,914	3.898	362	471.845,657 529.649,914	363	471.842,463 529.652,12	3.882	363	471.842,463 529.652,12	364	471.840,256 529.654,791	3.465
364	471.840,256 529.654,791	365	471.838,455 529.657,867	3.564	365	471.838,455 529.657,867	366	471.836,008 529.660,801	3.82	366	471.836,008 529.660,801	367	471.834,166 529.662,016	2.207
367	471.834,166 529.662,016	368	471.832,033 529.662,359	2.16	368	471.832,033 529.662,359	369	471.829,488 529.660,396	3.214	369	471.829,488 529.660,396	370	471.826,799 529.657,856	3.699
370	471.826,799 529.657,856	371	471.823,394 529.656,662	3.608	371	471.823,394 529.656,662	372	471.821,036 529.657,654	2.558	372	471.821,036 529.657,654	373	471.819,771 529.659,153	1.961
373	471.819,771 529.659,153	374	471.817,24 529.663,37	4.918	374	471.817,24 529.663,37	375	471.814,06 529.665,26	3.699	375	471.814,06 529.665,26	376	471.810,208 529.665,525	3.861
376	471.810,208 529.665,525	377	471.805,983 529.661,475	5.853	377	471.805,983 529.661,475	378	471.804,253 529.653,921	7.75	378	471.804,253 529.653,921	379	471.799,619 529.644,782	10.247
379	471.799,619 529.644,782	380	471.797,447 529.642,068	3.476	380	471.797,447 529.642,068	381	471.796,299 529.637,516	4.695	381	471.796,299 529.637,516	382	471.795,212 529.630,063	7.532
382	471.795,212 529.630,063	383	471.798,193 529.621,761	8.821	383	471.798,193 529.621,761	384	471.803,125 529.611,619	11.278	384	471.803,125 529.611,619	385	471.809,027 529.599,473	13.504
385	471.809,027 529.599,473	386	471.813,835 529.590,54	10.145	386	471.813,835 529.590,54	387	471.817,562 529.583,271	8.169	387	471.817,562 529.583,271	388	471.821,478 529.575,995	8.263
388	471.821,478 529.575,995	389	471.826,878 529.567,381	10.167	389	471.826,878 529.567,381	390	471.834,704 529.559,867	10.849	390	471.834,704 529.559,867	391	471.837,311 529.552,658	7.666
391	471.837,311 529.552,658	392	471.838,387 529.542,229	10.484	392	471.838,387 529.542,229	393	471.838,847 529.530,88	11.358	393	471.838,847 529.530,88	394	471.838,539 529.513,09	17.793
394	471.838,539 529.513,09	395	471.838,847 529.500,361	12.733	395	471.838,847 529.500,361	396	471.842,244 529.489,211	11.656	396	471.842,244 529.489,211	397	471.847,154 529.477,402	12.789
397	471.847,154 529.477,402	398	471.853,445 529.466,667	12.443	398	471.853,445 529.466,667	399	471.859,891 529.460,225	9.113	399	471.859,891 529.460,225	400	471.868,484 529.455,624	9.747
400	471.868,484 529.455,624	401	471.873,242 529.451,484	6.307	401	471.873,242 529.451,484	402	471.876,617 529.444,736	7.545	402	471.876,617 529.444,736	403	471.879,992 529.435,534	9.801
403	471.879,992 529.435,534	404	471.883,523 529.425,259	10.865	404	471.883,523 529.425,259	405	471.886,593 529.416,824	8.976	405	471.886,593 529.416,824	406	471.891,812 529.407,616	10.584
406	471.891,812 529.407,616	407	471.873,646 529.406,421	18.205	407	471.873,646 529.406,421	408	471.856,411 529.406,036	17.239	408	471.856,411 529.406,036	409	471.888,286 529.381,774	40.058

Punct început	X / Y	Punct sfârșit	X / Y	Lungime segment	Punct început	X / Y	Punct sfârșit	X / Y	Lungime segment	Punct început	X / Y	Punct sfârșit	X / Y	Lungime segment
409	471.888,286 529.381,774	410	471.929,553 529.354,912	49.24	410	471.929,553 529.354,912	411	472.008,429 529.293,317	100.077	411	472.008,429 529.293,317	412	472.015,707 529.294,541	7.38
412	472.015,707 529.294,541	413	472.023,524 529.289,711	9.189	413	472.023,524 529.289,711	414	472.033,614 529.280,814	13.452	414	472.033,614 529.280,814	415	472.039,757 529.275,438	8.163
415	472.039,757 529.275,438	416	472.054,881 529.267,651	17.011	416	472.054,881 529.267,651	417	472.063,471 529.263,122	9.711	417	472.063,471 529.263,122	418	472.069,95 529.258,184	8.146
418	472.069,95 529.258,184	419	472.076,87 529.251,575	9.569	419	472.076,87 529.251,575	420	472.084,558 529.246,148	9.411	420	472.084,558 529.246,148	421	472.090,786 529.242,92	7.015
421	472.090,786 529.242,92	422	472.097,132 529.239,597	7.163	422	472.097,132 529.239,597	423	472.102,272 529.239,304	5.148	423	472.102,272 529.239,304	424	472.108,445 529.239,451	6.175
424	472.108,445 529.239,451	425	472.123,285 529.240,92	14.913	425	472.123,285 529.240,92	426	472.128,282 529.240,92	4.997	426	472.128,282 529.240,92	427	472.133,278 529.239,451	5.207
427	472.133,278 529.239,451	428	472.139,009 529.237,101	6.194	428	472.139,009 529.237,101	429	472.144,297 529.233,136	6.609	429	472.144,297 529.233,136	430	472.149,0 529.230,346	5.468
430	472.149,0 529.230,346	431	472.153,261 529.228,438	4.669	431	472.153,261 529.228,438	432	472.158,111 529.228,143	4.859	432	472.158,111 529.228,143	433	472.162,813 529.227,409	4.759
433	472.162,813 529.227,409	434	472.169,278 529.227,849	6.48	434	472.169,278 529.227,849	435	472.173,833 529.228,731	4.64	435	472.173,833 529.228,731	436	472.175,391 529.260,756	32.063
436	472.175,391 529.260,756	437	472.175,701 529.267,131	6.383	437	472.175,701 529.267,131	438	472.176,255 529.278,519	11.401	438	472.176,255 529.278,519	439	472.176,513 529.283,841	5.328
439	472.176,513 529.283,841	440	472.176,847 529.290,691	6.858	440	472.176,847 529.290,691	441	472.173,934 529.304,135	13.756	441	472.173,934 529.304,135	442	472.169,41 529.325,021	21.37
442	472.169,41 529.325,021	443	472.169,001 529.326,911	1.934	443	472.169,001 529.326,911	444	472.168,967 529.327,022	0.116	444	472.168,967 529.327,022	445	472.163,9 529.343,334	17.081
445	472.163,9 529.343,334	446	472.161,761 529.350,221	7.212	446	472.161,761 529.350,221	447	472.160,962 529.352,795	2.695	447	472.160,962 529.352,795	448	472.159,109 529.358,76	6.246
448	472.159,109 529.358,76	449	472.157,483 529.363,994	5.481	449	472.157,483 529.363,994	450	472.157,689 529.365,282	1.304	450	472.157,689 529.365,282	451	472.160,562 529.383,272	18.218
451	472.160,562 529.383,272	452	472.162,052 529.392,6	9.446	452	472.162,052 529.392,6	453	472.162,439 529.395,021	2.452	453	472.162,439 529.395,021	454	472.163,132 529.399,363	4.397
454	472.163,132 529.399,363	455	472.164,697 529.409,163	9.924	455	472.164,697 529.409,163	456	472.227,8 529.499,072	109.844	456	472.227,8 529.499,072	457	472.292,221 529.574,886	99.488
457	472.292,221 529.574,886	458	472.336,262 529.606,138	54.003	458	472.336,262 529.606,138	459	472.376,643 529.699,547	101.764	459	472.376,643 529.699,547	460	472.419,549 529.746,375	63.512
460	472.419,549 529.746,375	461	472.423,655 529.750,857	6.078	461	472.423,655 529.750,857	462	472.436,559 529.755,24	13.628	462	472.436,559 529.755,24	463	472.446,972 529.752,252	10.833
463	472.446,972 529.752,252	464	472.448,921 529.750,452	2.653	464	472.448,921 529.750,452	465	472.451,476 529.748,093	3.477	465	472.451,476 529.748,093	466	472.463,277 529.739,633	14.52
466	472.463,277 529.739,633	467	472.464,526 529.741,574	2.308	467	472.464,526 529.741,574	468	472.461,653 529.750,073	8.971	468	472.461,653 529.750,073	469	472.439,259 529.764,181	26.467
469	472.439,259 529.764,181	470	472.406,436 529.762,775	32.853	470	472.406,436 529.762,775	471	472.367,642 529.755,635	39.446	471	472.367,642 529.755,635	472	472.366,947 529.762,709	7.108
472	472.366,947 529.762,709	473	472.420,974 529.773,339	55.063	473	472.420,974 529.773,339	474	472.433,996 529.773,968	13.037	474	472.433,996 529.773,968	475	472.446,329 529.768,774	13.382
475	472.446,329 529.768,774	476	472.466,901 529.753,973	25.343	476	472.466,901 529.753,973	477	472.474,018 529.756,316	7.493	477	472.474,018 529.756,316	478	472.495,428 529.785,689	36.348
478	472.495,428 529.785,689	479	472.507,109 529.794,841	14.839	479	472.507,109 529.794,841	480	472.522,065 529.806,559	19.0	480	472.522,065 529.806,559	481	472.537,139 529.824,448	23.393
481	472.537,139 529.824,448	482	472.544,742 529.841,674	18.829	482	472.544,742 529.841,674	483	472.559,416 529.850,532	17.14	483	472.559,416 529.850,532	484	472.567,729 529.855,55	9.71
484	472.567,729 529.855,55	485	472.582,432 529.874,578	24.047	485	472.582,432 529.874,578	486	472.587,443 529.876,722	5.45	486	472.587,443 529.876,722	487	472.635,171 529.897,143	51.913
487	472.635,171 529.897,143	488	472.696,559 529.931,899	70.544	488	472.696,559 529.931,899	489	472.714,005 529.950,401	25.43	489	472.714,005 529.950,401	490	472.725,967 530.005,926	56.799
490	472.725,967 530.005,926	491	472.727,275 530.011,995	6.208	491	472.727,275 530.011,995	492	472.730,024 530.024,755	13.053	492	472.730,024 530.024,755	493	472.736,525 530.028,456	7.481
493	472.736,525 530.028,456	494	472.737,921 530.029,251	1.606	494	472.737,921 530.029,251	495	472.740,286 530.030,597	2.721	495	472.740,286 530.030,597	496	472.774,595 530.044,152	36.89
496	472.774,595 530.044,152	497	472.783,943 530.039,825	10.301	497	472.783,943 530.039,825	498	472.801,903 530.032,619	19.352	498	472.801,903 530.032,619	499	472.818,11 530.021,836	19.466
499	472.818,11 530.021,836	500	472.821,439 530.021,575	3.339	500	472.821,439 530.021,575	501	472.826,809 530.005,589	16.864	501	472.826,809 530.005,589	502	472.844,644 529.997,021	19.786
502	472.844,644 529.997,021	503	472.849,724 529.986,87	11.351	503	472.849,724 529.986,87	504	472.857,9 529.982,624	9.213	504	472.857,9 529.982,624	505	472.878,154 529.979,411	20.507
505	472.878,154 529.979,411	506	472.882,67 529.974,899	6.384	506	472.882,67 529.974,899	507	472.871,98 529.954,536	22.998	507	472.871,98 529.954,536	508	472.871,083 529.947,604	6.99

Punct început	X / Y	Punct sfârșit	X / Y	Lungime segment	Punct început	X / Y	Punct sfârșit	X / Y	Lungime segment	Punct început	X / Y	Punct sfârșit	X / Y	Lungime segment
508	472.871,083 529.947,604	509	472.881,362 529.935,068	16.211	509	472.881,362 529.935,068	510	472.883,726 529.932,698	3.347	510	472.883,726 529.932,698	511	472.884,326 529.932,096	0.85
511	472.884,326 529.932,096	512	472.886,579 529.929,838	3.19	512	472.886,579 529.929,838	513	472.890,639 529.925,768	5.749	513	472.890,639 529.925,768	514	472.892,748 529.923,653	2.987
514	472.892,748 529.923,653	515	472.892,862 529.923,539	0.161	515	472.892,862 529.923,539	516	472.893,55 529.922,787	1.019	516	472.893,55 529.922,787	517	472.895,291 529.920,884	2.579
517	472.895,291 529.920,884	518	472.900,937 529.914,712	8.365	518	472.900,937 529.914,712	519	472.925,446 529.906,054	25.993	519	472.925,446 529.906,054	520	472.934,639 529.894,601	14.686
520	472.934,639 529.894,601	521	472.941,561 529.902,762	10.701	521	472.941,561 529.902,762	522	472.952,689 529.915,882	17.204	522	472.952,689 529.915,882	523	472.927,48 529.932,761	30.338
523	472.927,48 529.932,761	524	472.900,076 529.954,55	35.011	524	472.900,076 529.954,55	525	472.889,874 529.967,203	16.254	525	472.889,874 529.967,203	526	472.881,319 529.995,537	29.597
526	472.881,319 529.995,537	527	472.858,788 530.008,653	26.071	527	472.858,788 530.008,653	528	472.847,346 530.016,16	13.685	528	472.847,346 530.016,16	529	472.830,104 530.033,691	24.589
529	472.830,104 530.033,691	530	472.817,678 530.037,714	13.061	530	472.817,678 530.037,714	531	472.793,538 530.048,339	26.375	531	472.793,538 530.048,339	532	472.789,662 530.049,134	3.957
532	472.789,662 530.049,134	533	472.786,581 530.053,55	5.385	533	472.786,581 530.053,55	534	472.790,173 530.058,832	6.388	534	472.790,173 530.058,832	535	472.795,741 530.067,019	9.901
535	472.795,741 530.067,019	536	472.786,868 530.075,15	12.035	536	472.786,868 530.075,15	537	472.777,294 530.079,433	10.488	537	472.777,294 530.079,433	538	472.761,796 530.081,048	15.582
538	472.761,796 530.081,048	539	472.734,95 530.076,106	27.297	539	472.734,95 530.076,106	540	472.735,469 530.063,825	12.292	540	472.735,469 530.063,825	541	472.732,361 530.049,868	14.299
541	472.732,361 530.049,868	542	472.723,034 530.036,433	16.355	542	472.723,034 530.036,433	543	472.719,987 530.021,093	15.64	543	472.719,987 530.021,093	544	472.712,173 530.011,272	12.55
544	472.712,173 530.011,272	545	472.484,389 529.841,074	284.346	545	472.484,389 529.841,074	546	472.495,467 529.793,23	49.11	546	472.495,467 529.793,23	547	472.381,748 529.767,425	116.61
547	472.381,748 529.767,425	548	472.367,54 529.829,419	63.601	548	472.367,54 529.829,419	549	472.469,352 529.852,753	104.452	549	472.469,352 529.852,753	550	472.470,969 529.851,86	1.847
550	472.470,969 529.851,86	551	472.475,185 529.852,04	4.22	551	472.475,185 529.852,04	552	472.478,77 529.853,115	3.743	552	472.478,77 529.853,115	553	472.481,122 529.855,33	3.231
553	472.481,122 529.855,33	554	472.483,405 529.845,369	10.219	554	472.483,405 529.845,369	555	472.709,365 530.014,167	282.047	555	472.709,365 530.014,167	556	472.716,253 530.022,824	11.063
556	472.716,253 530.022,824	557	472.719,273 530.038,03	15.503	557	472.719,273 530.038,03	558	472.728,628 530.051,504	16.403	558	472.728,628 530.051,504	559	472.731,45 530.064,181	12.987
559	472.731,45 530.064,181	560	472.730,807 530.079,41	15.243	560	472.730,807 530.079,41	561	472.761,638 530.085,086	31.349	561	472.761,638 530.085,086	562	472.778,344 530.083,345	16.796
562	472.778,344 530.083,345	563	472.785,052 530.080,345	7.348	563	472.785,052 530.080,345	564	472.726,287 530.248,371	178.006	564	472.726,287 530.248,371	1	472.724,619 530.244,039	4.642

** Lungimile segmentelor sunt determinate în planul de proiecție Stereo 70 și sunt rotunjite la 1 milimetru.

*** Distanța dintre puncte este formată din segmente cumulate ce sunt mai mici decât valoarea 1 milimetru.

**DATE DESPRE IMOBILUL NR. 2978**

Oficiul de Cadastru și Publicitate Imobiliară SIBIU
Biroul de Cadastru și Publicitate Imobiliară Medias

A. Partea I. Descrierea imobilului

TEREN Extravilan

Adresa: Jud. Sibiu

Nr. Crt	Nr cadastral Nr. topografic	Suprafața* (mp)	Observații / Referințe
A1	100325	7.849	Sector cadastral:2 Teren neimprejmuit;

B. Partea II. Proprietari și acte

Inscrieri privitoare la dreptul de proprietate și alte drepturi reale	Referințe
951 / 21/01/2013	
Act Administrativ nr. ORDIN NR. 797, din 21/11/2007 emis de INSTITUȚIA PREFECTULUI-JUDEȚUL SIBIU (documentația cadastrală recepționată de OCPI Sibiu; Adeverința nr. 5445/11.12.2025 emisă de Primăria Comunei Hoghilag);	
B2	A1
Intabulare, drept de PROPRIETATE, dobândit prin Lege, cota actuala 1/1, cota initiala 1/1 1) COMUNA HOGHILAG , CIF:99999999999999, - domeniu privat	

C. Partea III. SARCINI .

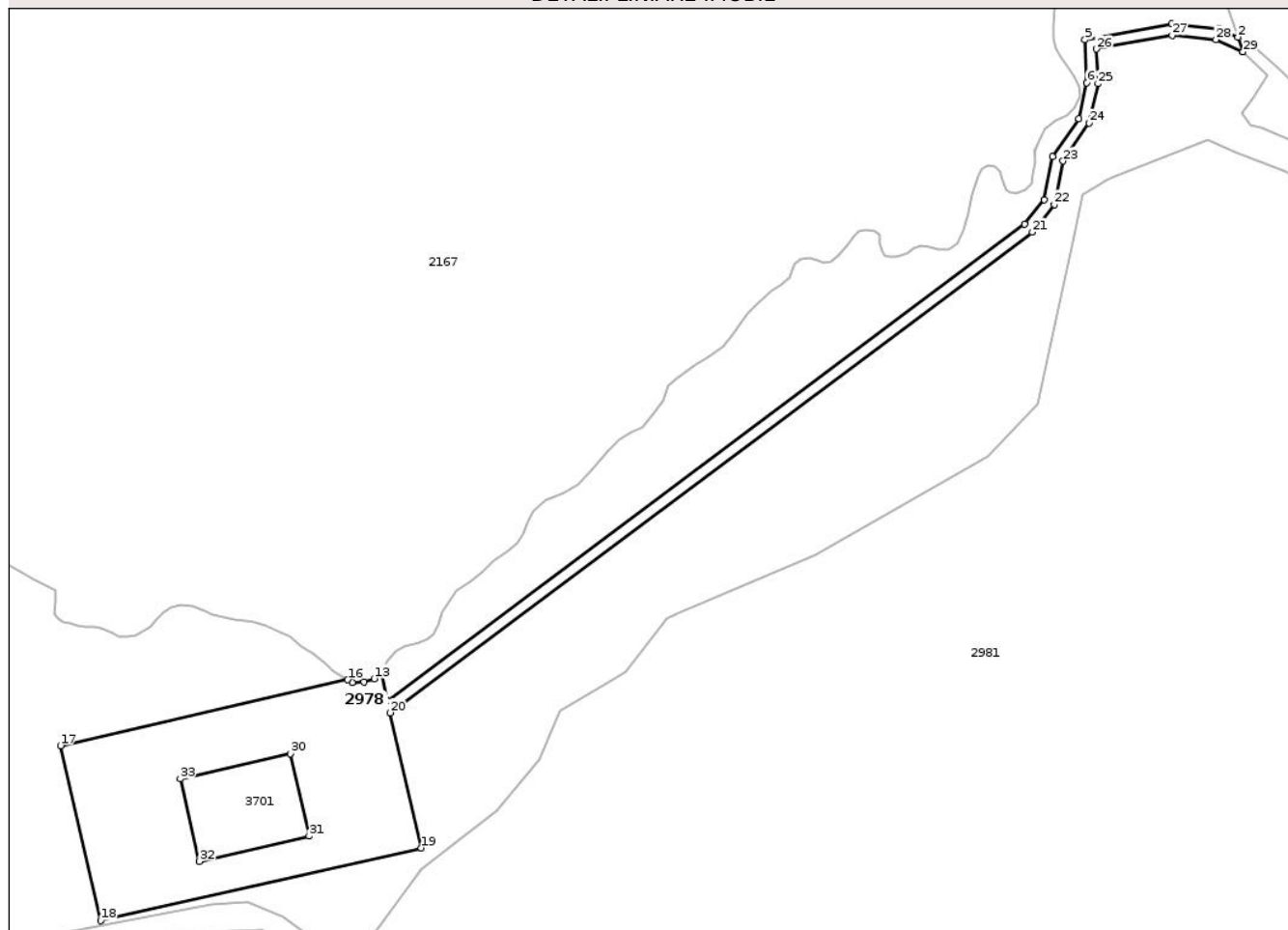
Inscrieri privind dezmembramentele dreptului de proprietate, drepturi reale de garanție și sarcini	Referințe
NU SUNT	

Teren

Nr cadastral	Suprafața (mp)*	Observații / Referințe
100325	7.849	

* Suprafața este determinată în planul de proiecție Stereo 70.

DETALII LINIARE IMOBIL



Date referitoare la teren

Crt	Categorie folosință	Intra vilan	Suprafața (mp)	Tarla	Parcelă	Nr. topo	Observații / Referințe
1	pasune	NU	7.849	2	21/2/2/1	-	

Lungime Segmente

1) Valorile lungimilor segmentelor sunt obținute din proiecție în plan.

Punct început	X / Y	Punct sfârșit	X / Y	Lungime segment (** (m)
1	472.786,868 530.075,15	2	472.785,052 530.080,345	5.503
3	472.778,344 530.083,345	4	472.761,638 530.085,086	16.796
5	472.730,807 530.079,41	6	472.731,45 530.064,181	15.243
7	472.728,628 530.051,504	8	472.719,273 530.038,03	16.403
9	472.716,253 530.022,824	10	472.709,365 530.014,167	11.063

Punct început	X / Y	Punct sfârșit	X / Y	Lungime segment (** (m)
2	472.785,052 530.080,345	3	472.778,344 530.083,345	7.348
4	472.761,638 530.085,086	5	472.730,807 530.079,41	31.349
6	472.731,45 530.064,181	7	472.728,628 530.051,504	12.987
8	472.719,273 530.038,03	9	472.716,253 530.022,824	15.503
10	472.709,365 530.014,167	11	472.483,405 529.845,369	282.047

Punct început	X / Y	Punct sfârșit	X / Y	Lungime segment (** (m)	Punct început	X / Y	Punct sfârșit	X / Y	Lungime segment (** (m)
11	472.483,405 529.845,369	12	472.481,122 529.855,33	10.219	12	472.481,122 529.855,33	13	472.478,77 529.853,115	3.231
13	472.478,77 529.853,115	14	472.475,185 529.852,04	3.743	14	472.475,185 529.852,04	15	472.470,969 529.851,86	4.22
15	472.470,969 529.851,86	16	472.469,352 529.852,753	1.847	16	472.469,352 529.852,753	17	472.367,54 529.829,419	104.452
17	472.367,54 529.829,419	18	472.381,748 529.767,425	63.601	18	472.381,748 529.767,425	19	472.495,467 529.793,23	116.61
19	472.495,467 529.793,23	20	472.484,389 529.841,074	49.11	20	472.484,389 529.841,074	21	472.712,173 530.011,272	284.346
21	472.712,173 530.011,272	22	472.719,987 530.021,093	12.55	22	472.719,987 530.021,093	23	472.723,034 530.036,433	15.64
23	472.723,034 530.036,433	24	472.732,361 530.049,868	16.355	24	472.732,361 530.049,868	25	472.735,469 530.063,825	14.299
25	472.735,469 530.063,825	26	472.734,95 530.076,106	12.292	26	472.734,95 530.076,106	27	472.761,796 530.081,048	27.297
27	472.761,796 530.081,048	28	472.777,294 530.079,433	15.582	28	472.777,294 530.079,433	29	472.786,868 530.075,15	10.488
29	472.786,868 530.075,15	30	472.449,014 529.826,609	419.426	30	472.449,014 529.826,609	31	472.455,716 529.797,367	30.0
31	472.455,716 529.797,367	32	472.416,726 529.788,431	40.001	32	472.416,726 529.788,431	33	472.410,024 529.817,673	30.0
33	472.410,024 529.817,673	1	472.449,014 529.826,609	40.001					

** Lungimile segmentelor sunt determinate în planul de proiecție Stereo 70 și sunt rotunjite la 1 milimetru.

*** Distanța dintre puncte este formată din segmente cumulate ce sunt mai mici decât valoarea 1 milimetru.

**DATE DESPRE IMOBILUL NR. 2979**

Oficiul de Cadastru și Publicitate Imobiliară SIBIU
Biroul de Cadastru și Publicitate Imobiliară Medias

A. Partea I. Descrierea imobilului

TEREN Extravilan

Adresa: Jud. Sibiu

Nr. Crt	Nr cadastral Nr. topografic	Suprafața* (mp)	Observații / Referințe
A1		2.300	Sector cadastral:2 Teren neimprejmuit;

B. Partea II. Proprietari și acte

Inscrieri privitoare la dreptul de proprietate și alte drepturi reale	Referințe
/	
Act Administrativ nr. 797, din 21/11/2007 emis de INSTITUȚIA PREFECTULUI-JUDEȚUL SIBIU (Adeverinta nr. 5445/11.12.2025 emisa de Primaria Comunei Hoghilag);	
B1	A1
Intabulare, drept de PROPRIETATE, dobandit prin Lege, cota actuala 1/1, cota initiala 1/1 1) COMUNA HOGHILAG, CIF:9999999999999	

C. Partea III. SARCINI .

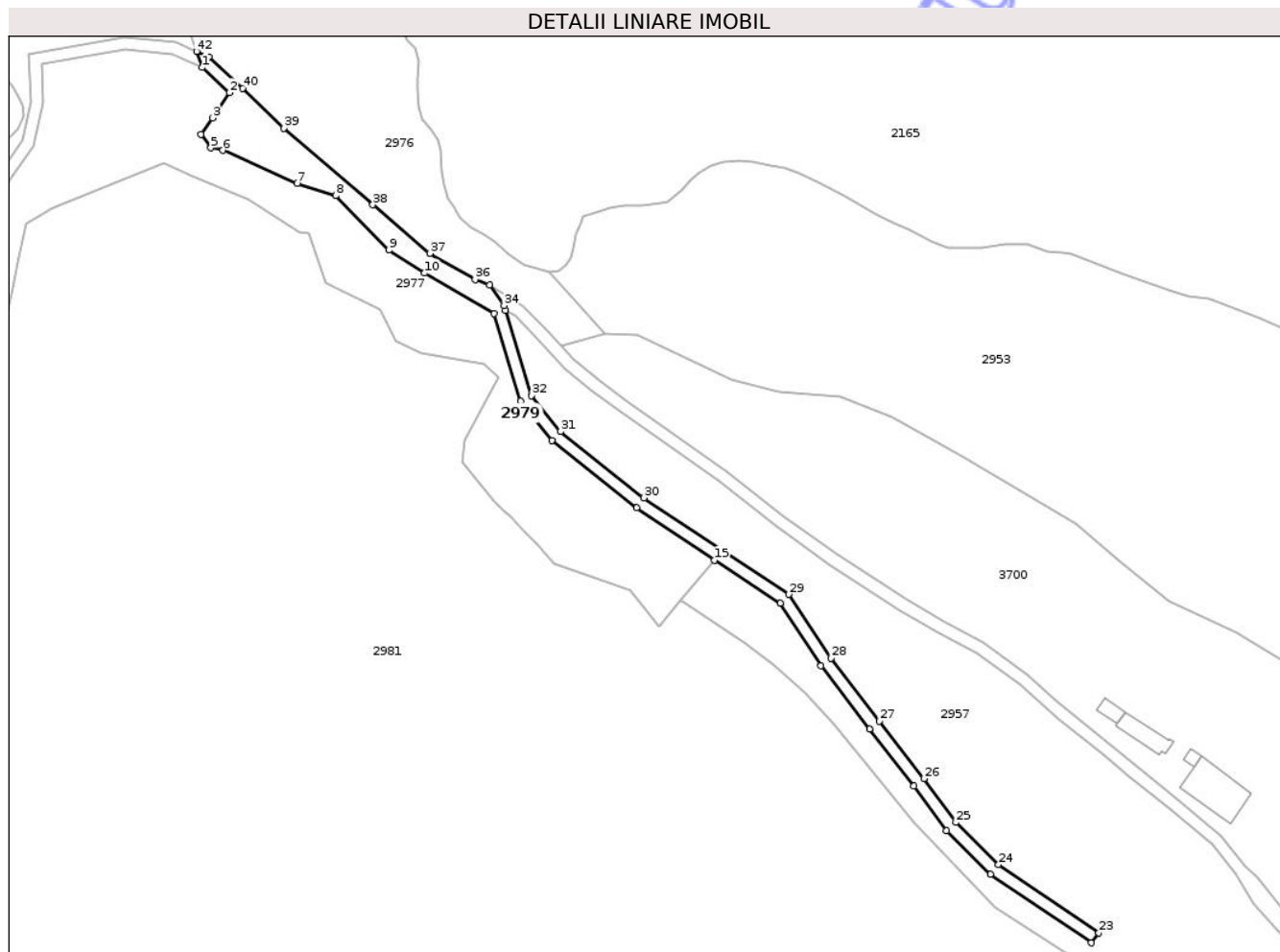
Inscrieri privind dezmembramintele dreptului de proprietate, drepturi reale de garanție și sarcini	Referințe
NU SUNT	

Anexa Nr. 1 La Partea I

Teren

Nr cadastral	Suprafața (mp)*	Observații / Referințe
	2.300	

* Suprafața este determinată în planul de proiecție Stereo 70.



Date referitoare la teren

Crt	Categorie folosință	Intravilan	Suprafața (mp)	Tarla	Parcelă	Nr. topo	Observații / Referințe
1	faneata	NU	2.300	2	2	-	

Lungime Segmente

1) Valorile lungimilor segmentelor sunt obținute din proiecție în plan.

Punct început	X / Y	Punct sfârșit	X / Y	Lungime segment
1	472.786,868 530.075,15	2	472.795,741 530.067,019	12.035
4	472.786,581 530.053,55	5	472.789,662 530.049,134	5.385
7	472.817,678 530.037,714	8	472.830,104 530.033,691	13.061
10	472.858,788 530.008,653	11	472.881,319 529.995,537	26.071
13	472.900,076 529.954,55	14	472.927,48 529.932,761	35.011
16	472.973,942 529.901,901	17	472.987,134 529.881,803	24.041
2	472.795,741 530.067,019	3	472.790,173 530.058,832	9.901
5	472.789,662 530.049,134	6	472.793,538 530.048,339	3.957
8	472.830,104 530.033,691	9	472.847,346 530.016,16	24.589
11	472.881,319 529.995,537	12	472.889,874 529.967,203	29.597
14	472.927,48 529.932,761	15	472.952,689 529.915,882	30.338
17	472.987,134 529.881,803	18	473.002,874 529.861,333	25.822
3	472.790,173 530.058,832	4	472.786,581 530.053,55	6.388
6	472.793,538 530.048,339	7	472.817,678 530.037,714	26.375
9	472.847,346 530.016,16	10	472.858,788 530.008,653	13.685
12	472.889,874 529.967,203	13	472.900,076 529.954,55	16.254
15	472.952,689 529.915,882	16	472.973,942 529.901,901	25.439
18	473.002,874 529.861,333	19	473.017,275 529.842,836	23.442

Punct început	X / Y	Punct sfârșit	X / Y	Lungime segment	Punct început	X / Y	Punct sfârșit	X / Y	Lungime segment	Punct început	X / Y	Punct sfârșit	X / Y	Lungime segment
19	473.017,275 529.842,836	20	473.027,809 529.828,429	17.847	20	473.027,809 529.828,429	21	473.042,061 529.814,363	20.024	21	473.042,061 529.814,363	22	473.074,652 529.792,19	39.418
22	473.074,652 529.792,19	23	473.077,135 529.795,338	4.009	23	473.077,135 529.795,338	24	473.044,612 529.817,466	39.337	24	473.044,612 529.817,466	25	473.030,848 529.831,05	19.338
25	473.030,848 529.831,05	26	473.020,469 529.845,246	17.586	26	473.020,469 529.845,246	27	473.006,037 529.863,781	23.491	27	473.006,037 529.863,781	28	472.990,396 529.884,123	25.66
28	472.990,396 529.884,123	29	472.976,832 529.904,788	24.719	29	472.976,832 529.904,788	30	472.929,841 529.935,994	56.409	30	472.929,841 529.935,994	31	472.902,912 529.957,405	34.404
31	472.902,912 529.957,405	32	472.893,478 529.969,106	15.03	32	472.893,478 529.969,106	33	472.885,148 529.996,693	28.817	33	472.885,148 529.996,693	34	472.884,636 529.998,184	1.576
34	472.884,636 529.998,184	35	472.879,875 530.004,828	8.174	35	472.879,875 530.004,828	36	472.875,256 530.006,585	4.942	36	472.875,256 530.006,585	37	472.860,526 530.015,019	16.974
37	472.860,526 530.015,019	38	472.842,094 530.030,752	24.234	38	472.842,094 530.030,752	39	472.813,395 530.055,554	37.931	39	472.813,395 530.055,554	40	472.800,08 530.068,469	18.55
40	472.800,08 530.068,469	41	472.789,093 530.078,537	14.902	41	472.789,093 530.078,537	42	472.785,052 530.080,345	4.427	42	472.785,052 530.080,345	1	472.786,868 530.075,15	5.503

** Lungimile segmentelor sunt determinate în planul de proiecție Stereo 70 și sunt rotunjite la 1 milimetru.

*** Distanța dintre puncte este formată din segmente cumulate ce sunt mai mici decât valoarea 1 milimetru.



DATE DESPRE IMOBILUL NR. 2980

Oficiul de Cadastru și Publicitate Imobiliară SIBIU
Biroul de Cadastru și Publicitate Imobiliară Medias

A. Partea I. Descrierea imobilului

TEREN Extravilan

Adresa: Jud. Sibiu

Nr. Crt	Nr cadastral Nr. topografic	Suprafața* (mp)	Observații / Referințe
A1		792	Sector cadastral:2 Teren neîmprejmuit;

B. Partea II. Proprietari și acte

Inscrieri privitoare la dreptul de proprietate și alte drepturi reale	Referințe
/	
Act Administrativ nr. 5466, din 15/12/2025 emis de PRIMĂRIA COMUNIE HOGHILAG;	
B1	Inscrierea posesiei, drept de PROPRIETATE, dobandit prin Lege, cota actuala 1/1, cota initiala 1/1
	1) NEIDENTIFICAT NEIDENTIFICAT
Act Normativ nr. 7, din 13/03/1996 emis de PARLAMENTUL ROMÂNIEI;	
B2	se notează mențiunea de proprietar neidentificat

C. Partea III. SARCINI .

Inscrieri privind dezmembramintele dreptului de proprietate, drepturi reale de garanție și sarcini	Referințe
NU SUNT	

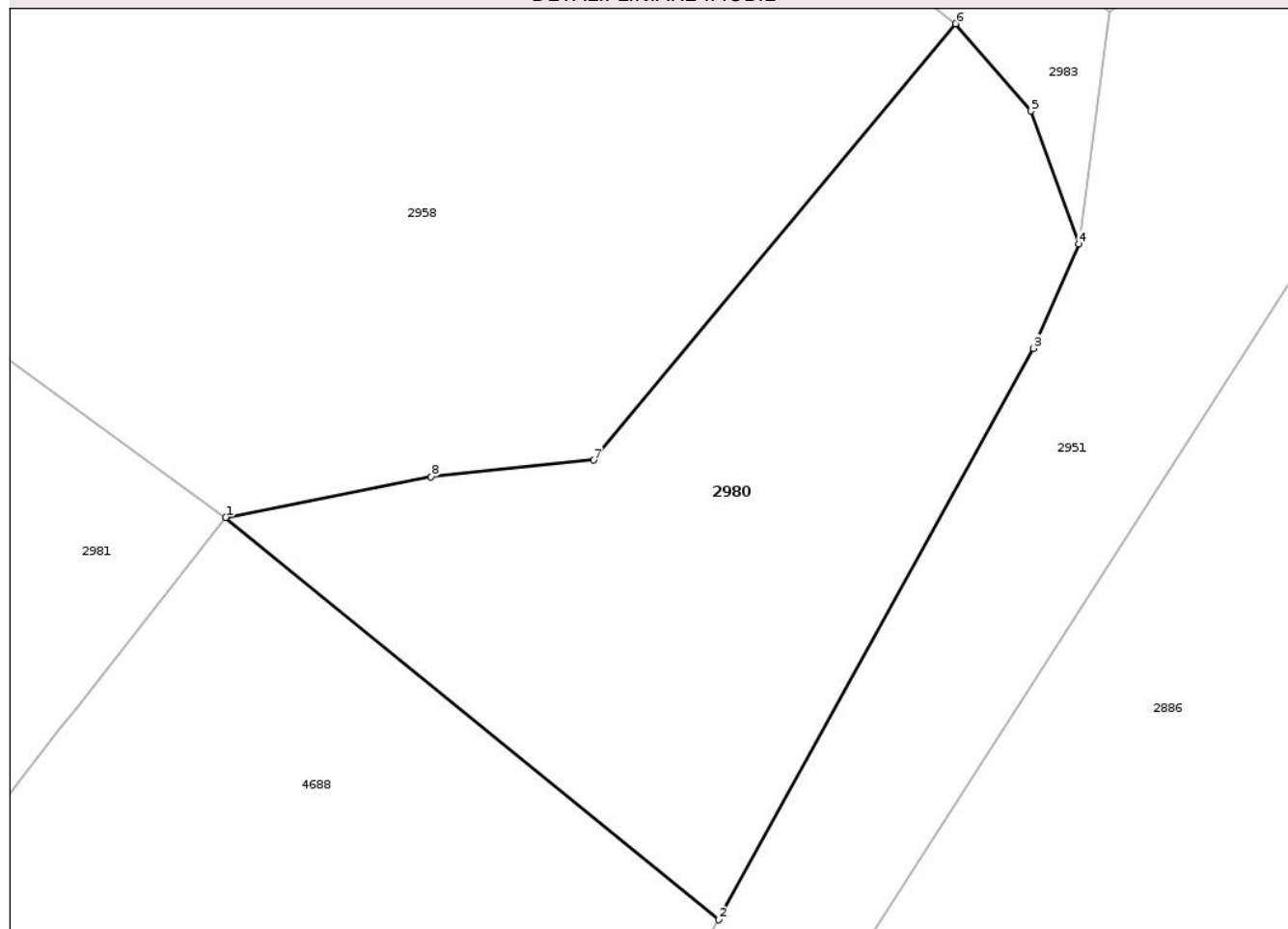
Anexa Nr. 1 La Partea I

Teren

Nr cadastral	Suprafața (mp)*	Observații / Referințe
	792	

* Suprafața este determinată în planul de proiecție Stereo 70.

DETALII LINIARE IMOBIL



Date referitoare la teren

Crt	Categorie folosință	Intra vilan	Suprafața (mp)	Tarla	Parcelă	Nr. topo	Observații / Referințe
1	neproductiv	NU	792	2	24/1	-	

Lungime Segmente

1) Valorile lungimilor segmentelor sunt obținute din proiecție în plan.

Punct început	X / Y	Punct sfârșit	X / Y	Lungime segment (** (m)
1	473.229,978 529.670,782	2	473.255,868 529.649,68	33.4
2	473.255,868 529.649,68	3	473.272,359 529.679,649	34.207
3	473.272,359 529.679,649	4	473.274,754 529.685,121	5.973
4	473.274,754 529.685,121	5	473.272,232 529.692,092	7.413
5	473.272,232 529.692,092	6	473.268,293 529.696,674	6.042

Punct început	X / Y	Punct sfârșit	X / Y	Lungime segment (** (m)
6	473.268,293 529.696,674	7	473.249,281 529.673,788	29.753
7	473.249,281 529.673,788	8	473.240,758 529.672,911	8.568
8	473.240,758 529.672,911	1	473.229,978 529.670,782	10.988

** Lungimile segmentelor sunt determinate în planul de proiecție Stereo 70 și sunt rotunjite la 1 milimetru.

*** Distanța dintre puncte este formată din segmente cumulate ce sunt mai mici decât valoarea 1 milimetru.

Neutilizabil în Circuitul Civil

**DATE DESPRE IMOBILUL NR. 2981**

Oficiul de Cadastru și Publicitate Imobiliară SIBIU
Biroul de Cadastru și Publicitate Imobiliară Medias

A. Partea I. Descrierea imobilului

TEREN Extravilan

Adresa: Jud. Sibiu

Nr. Crt	Nr cadastral Nr. topografic	Suprafața* (mp)	Observații / Referințe
A1		589.800	Sector cadastral:2 Teren neimprejmuit;

B. Partea II. Proprietari și acte

Inscrieri privitoare la dreptul de proprietate și alte drepturi reale	Referințe
/	
Act Administrativ nr. 797, din 21/11/2007 emis de INSTITUȚIA PREFECTULUI-JUDEȚUL SIBIU (Adeverinta nr. 5445/11.12.2025 emisa de Primaria Comunei Hoghilag);	
B1	A1
Intabulare, drept de PROPRIETATE, dobandit prin Lege, cota actuala 1/1, cota initiala 1/1 1) COMUNA HOGHILAG, CIF:999999999999, DOMENIUL PRIVAT	

C. Partea III. SARCINI .

Inscrieri privind dezmembramintele dreptului de proprietate, drepturi reale de garanție și sarcini	Referințe
NU SUNT	

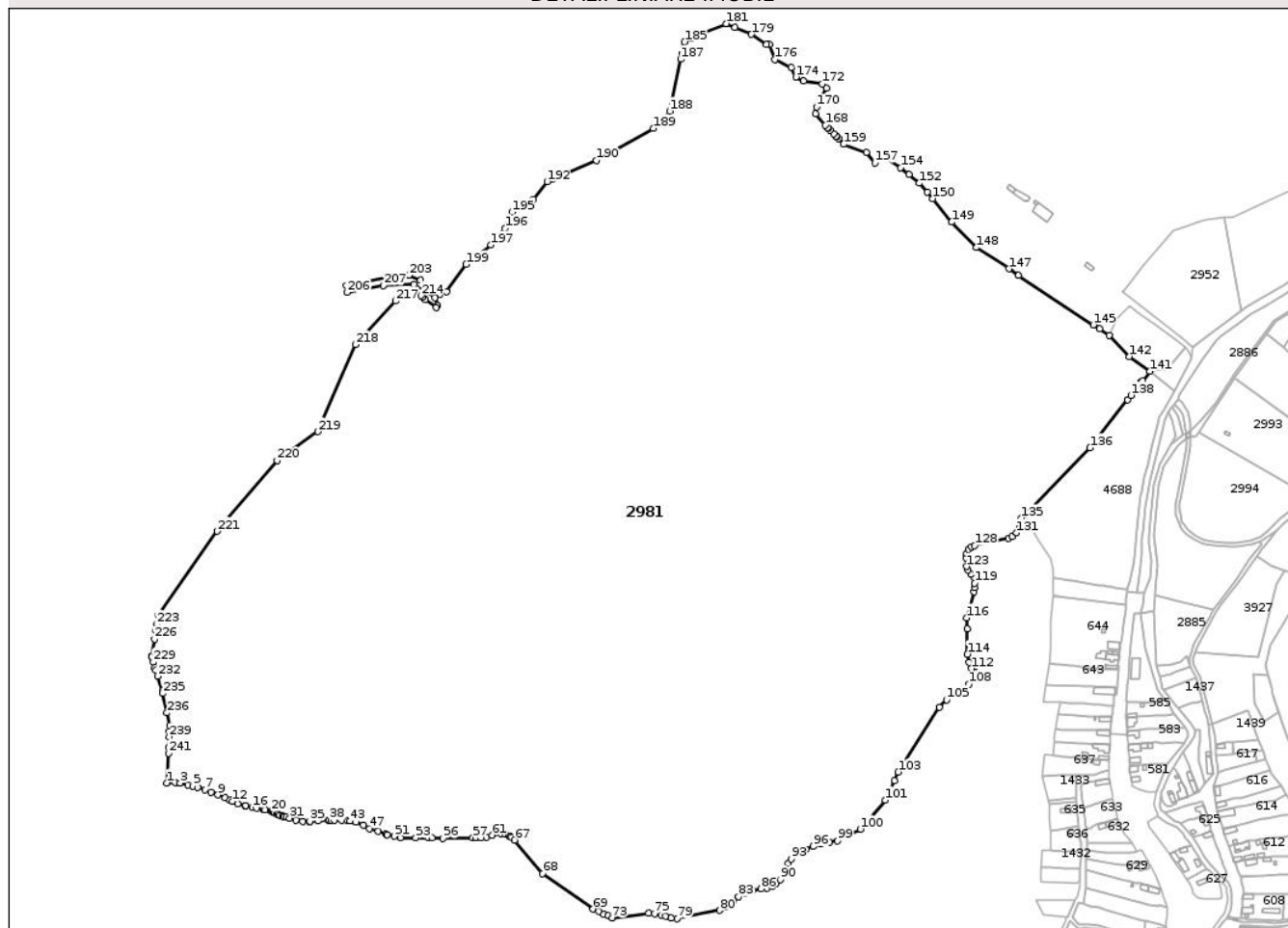
Anexa Nr. 1 La Partea I

Teren

Nr cadastral	Suprafața (mp)*	Observații / Referințe
	589.800	

* Suprafața este determinată în planul de proiecție Stereo 70.

DETALII LINIARE IMOBIL



Date referitoare la teren

Crt	Categorie folosință	Intravilan	Suprafața (mp)	Tarla	Parcelă	Nr. topo	Observații / Referințe
1	drum	NU	11.700	2	42	-	
2	drum	NU	900	2	22	-	
3	neproductiv	NU	11.400	2	20	-	
4	neproductiv	NU	3.400	2	19	-	
5	pasune	NU	182.300	2	18	-	
6	pasune	NU	355.800	2	17	-	
7	padure	NU	800	2	16	-	
8	padure	NU	3.000	2	15	-	
9	neproductiv	NU	5.400	2	14	-	
10	neproductiv	NU	2.800	2	13	-	
11	neproductiv	NU	1.100	2	12	-	
12	neproductiv	NU	2.400	2	11	-	
13	neproductiv	NU	300	2	10	-	
14	neproductiv	NU	2.900	2	9	-	
15	neproductiv	NU	2.500	2	8	-	
16	ape curgatoare	NU	600	2	7	-	

Crt	Categorie folosință	Intravilan	Suprafața (mp)	Tarla	Parcelă	Nr. topo	Observații / Referințe
17	ape curgătoare	NU	1.100	2	6	-	
18	neproductiv	NU	500	2	4	-	
19	neproductiv	NU	900	2	3	-	

Lungime Segmente

1) Valorile lungimilor segmentelor sunt obținute din proiecție în plan.

Punct început	X / Y	Punct sfârșit	X / Y	Lungime segment	Punct început	X / Y	Punct sfârșit	X / Y	Lungime segment	Punct început	X / Y	Punct sfârșit	X / Y	Lungime segment
1	472.173,833 529.228,731	2	472.182,502 529.229,025	8.674	2	472.182,502 529.229,025	3	472.188,085 529.228,878	5.585	3	472.188,085 529.228,878	4	472.196,608 529.226,381	8.881
4	472.196,608 529.226,381	5	472.201,604 529.225,353	5.101	5	472.201,604 529.225,353	6	472.206,894 529.224,032	5.452	6	472.206,894 529.224,032	7	472.214,894 529.221,653	8.346
7	472.214,894 529.221,653	8	472.221,507 529.219,009	7.122	8	472.221,507 529.219,009	9	472.228,708 529.216,073	7.777	9	472.228,708 529.216,073	10	472.236,054 529.213,282	7.858
10	472.236,054 529.213,282	11	472.241,255 529.210,638	5.834	11	472.241,255 529.210,638	12	472.244,43 529.209,023	3.562	12	472.244,43 529.209,023	13	472.249,72 529.206,38	5.914
13	472.249,72 529.206,38	14	472.257,655 529.204,472	8.161	14	472.257,655 529.204,472	15	472.258,253 529.204,314	0.619	15	472.258,253 529.204,314	16	472.265,442 529.202,416	7.435
16	472.265,442 529.202,416	17	472.270,144 529.201,829	4.738	17	472.270,144 529.201,829	18	472.278,224 529.200,214	8.24	18	472.278,224 529.200,214	19	472.279,57 529.199,903	1.381
19	472.279,57 529.199,903	20	472.286,015 529.198,416	6.614	20	472.286,015 529.198,416	21	472.286,932 529.198,205	0.941	21	472.286,932 529.198,205	22	472.287,776 529.198,01	0.866
22	472.287,776 529.198,01	23	472.289,915 529.196,844	2.436	23	472.289,915 529.196,844	24	472.292,624 529.195,366	3.086	24	472.292,624 529.195,366	25	472.292,957 529.195,235	0.358
25	472.292,957 529.195,235	26	472.295,244 529.194,332	2.459	26	472.295,244 529.194,332	27	472.298,143 529.193,187	3.117	27	472.298,143 529.193,187	28	472.298,944 529.192,87	0.861
28	472.298,944 529.192,87	29	472.299,312 529.192,772	0.381	29	472.299,312 529.192,772	30	472.302,015 529.192,052	2.797	30	472.302,015 529.192,052	31	472.305,557 529.191,108	3.666
31	472.305,557 529.191,108	32	472.312,315 529.189,053	7.064	32	472.312,315 529.189,053	33	472.319,808 529.187,584	7.636	33	472.319,808 529.187,584	34	472.326,862 529.187,437	7.056
34	472.326,862 529.187,437	35	472.327,271 529.187,456	0.409	35	472.327,271 529.187,456	36	472.336,266 529.187,877	9.005	36	472.336,266 529.187,877	37	472.346,947 529.188,743	10.716
37	472.346,947 529.188,743	38	472.348,504 529.188,743	1.557	38	472.348,504 529.188,743	39	472.350,689 529.188,743	2.185	39	472.350,689 529.188,743	40	472.353,412 529.188,743	2.723
40	472.353,412 529.188,743	41	472.361,199 529.188,596	7.788	41	472.361,199 529.188,596	42	472.367,813 529.188,17	6.628	42	472.367,813 529.188,17	43	472.370,311 529.188,009	2.503
43	472.370,311 529.188,009	44	472.376,538 529.186,79	6.345	44	472.376,538 529.186,79	45	472.377,069 529.186,686	0.541	45	472.377,069 529.186,686	46	472.385,151 529.183,75	8.599
46	472.385,151 529.183,75	47	472.391,323 529.179,932	7.257	47	472.391,323 529.179,932	48	472.400,873 529.176,995	9.991	48	472.400,873 529.176,995	49	472.409,347 529.173,787	9.061
49	472.409,347 529.173,787	50	472.410,571 529.173,323	1.309	50	472.410,571 529.173,323	51	472.417,919 529.171,708	7.523	51	472.417,919 529.171,708	52	472.424,532 529.169,946	6.844
52	472.424,532 529.169,946	53	472.441,119 529.169,788	16.588	53	472.441,119 529.169,788	54	472.455,042 529.169,655	13.924	54	472.455,042 529.169,655	55	472.458,656 529.169,62	3.614
55	472.458,656 529.169,62	56	472.470,461 529.169,507	11.806	56	472.470,461 529.169,507	57	472.502,625 529.169,779	32.165	57	472.502,625 529.169,779	58	472.506,298 529.169,779	3.673
58	472.506,298 529.169,779	59	472.511,441 529.170,072	5.151	59	472.511,441 529.170,072	60	472.517,466 529.170,807	6.07	60	472.517,466 529.170,807	61	472.523,49 529.172,716	6.319
61	472.523,49 529.172,716	62	472.533,188 529.174,331	9.832	62	472.533,188 529.174,331	63	472.537,449 529.173,597	4.324	63	472.537,449 529.173,597	64	472.541,418 529.171,982	4.285
64	472.541,418 529.171,982	65	472.542,852 529.171,398	1.548	65	472.542,852 529.171,398	66	472.543,914 529.170,514	1.382	66	472.543,914 529.170,514	67	472.547,442 529.167,576	4.591
67	472.547,442 529.167,576	68	472.577,564 529.131,746	46.809	68	472.577,564 529.131,746	69	472.631,703 529.093,31	66.395	69	472.631,703 529.093,31	70	472.637,727 529.090,814	6.521

Punct început	X / Y	Punct sfârșit	X / Y	Lungime segment	Punct început	X / Y	Punct sfârșit	X / Y	Lungime segment	Punct început	X / Y	Punct sfârșit	X / Y	Lungime segment
70	472.637,727 529.090,814	71	472.643,163 529.087,73	6.25	71	472.643,163 529.087,73	72	472.647,718 529.086,114	4.833	72	472.647,718 529.086,114	73	472.652,127 529.084,059	4.864
73	472.652,127 529.084,059	74	472.691,212 529.089,052	39.40 3	74	472.691,212 529.089,052	75	472.697,677 529.088,611	6.48	75	472.697,677 529.088,611	76	472.705,394 529.086,995	7.884
76	472.705,394 529.086,995	77	472.709,655 529.085,968	4.383	77	472.709,655 529.085,968	78	472.715,532 529.084,059	6.179	78	472.715,532 529.084,059	79	472.721,849 529.083,031	6.4
79	472.721,849 529.083,031	80	472.767,843 529.092,135	46.88 6	80	472.767,843 529.092,135	81	472.774,012 529.096,247	7.414	81	472.774,012 529.096,247	82	472.782,095 529.101,681	9.74
82	472.782,095 529.101,681	83	472.788,119 529.106,527	7.731	83	472.788,119 529.106,527	84	472.795,025 529.110,785	8.113	84	472.795,025 529.110,785	85	472.803,107 529.113,869	8.65
85	472.803,107 529.113,869	86	472.812,071 529.115,191	9.061	86	472.812,071 529.115,191	87	472.818,829 529.115,925	6.798	87	472.818,829 529.115,925	88	472.824,561 529.117,98	6.089
88	472.824,561 529.117,98	89	472.828,527 529.121,212	5.116	89	472.828,527 529.121,212	90	472.833,083 529.125,029	5.944	90	472.833,083 529.125,029	91	472.837,849 529.135,661	11.65 1
91	472.837,849 529.135,661	92	472.841,229 529.142,709	7.817	92	472.841,229 529.142,709	93	472.844,755 529.146,968	5.529	93	472.844,755 529.146,968	94	472.849,75 529.152,401	7.38
94	472.849,75 529.152,401	95	472.860,036 529.157,541	11.49 9	95	472.860,036 529.157,541	96	472.868,411 529.160,477	8.875	96	472.868,411 529.160,477	97	472.876,934 529.163,562	9.064
97	472.876,934 529.163,562	98	472.885,75 529.165,177	8.963	98	472.885,75 529.165,177	99	472.894,567 529.166,94	8.992	99	472.894,567 529.166,94	100	472.918,707 529.179,318	27.12 8
100	472.918,707 529.179,318	101	472.945,744 529.210,303	41.12 3	101	472.945,744 529.210,303	102	472.955,333 529.231,254	23.04 1	102	472.955,333 529.231,254	103	472.959,742 529.240,652	10.38 1
103	472.959,742 529.240,652	104	473.003,997 529.310,194	82.42 9	104	473.003,997 529.310,194	105	473.011,636 529.318,124	11.01 1	105	473.011,636 529.318,124	106	473.018,542 529.323,851	8.972
106	473.018,542 529.323,851	107	473.026,331 529.329,137	9.413	107	473.026,331 529.329,137	108	473.035,589 529.335,012	10.96 5	108	473.035,589 529.335,012	109	473.042,053 529.340,444	8.443
109	473.042,053 529.340,444	110	473.043,964 529.344,41	4.402	110	473.043,964 529.344,41	111	473.042,495 529.347,641	3.549	111	473.042,495 529.347,641	112	473.038,084 529.351,752	6.03
112	473.038,084 529.351,752	113	473.035,734 529.358,213	6.875	113	473.035,734 529.358,213	114	473.033,826 529.367,171	9.159	114	473.033,826 529.367,171	115	473.033,527 529.394,272	27.10 3
115	473.033,527 529.394,272	116	473.033,398 529.406,036	11.76 5	116	473.033,398 529.406,036	117	473.041,25 529.434,144	29.18 4	117	473.041,25 529.434,144	118	473.041,855 529.438,677	4.573
118	473.041,855 529.438,677	119	473.041,703 529.443,207	4.533	119	473.041,703 529.443,207	120	473.040,644 529.449,553	6.434	120	473.040,644 529.449,553	121	473.037,47 529.453,027	4.706
121	473.037,47 529.453,027	122	473.034,751 529.457,861	5.546	122	473.034,751 529.457,861	123	473.033,39 529.461,185	3.592	123	473.033,39 529.461,185	124	473.032,482 529.470,702	9.56
124	473.032,482 529.470,702	125	473.033,237 529.475,083	4.446	125	473.033,237 529.475,083	126	473.035,204 529.479,917	5.219	126	473.035,204 529.479,917	127	473.038,378 529.482,636	4.179
127	473.038,378 529.482,636	128	473.041,855 529.483,844	3.681	128	473.041,855 529.483,844	129	473.078,131 529.491,549	37.08 5	129	473.078,131 529.491,549	130	473.082,364 529.493,211	4.548
130	473.082,364 529.493,211	131	473.086,899 529.497,441	6.202	131	473.086,899 529.497,441	132	473.090,074 529.502,274	5.783	132	473.090,074 529.502,274	133	473.090,981 529.506,806	4.622
133	473.090,981 529.506,806	134	473.091,434 529.511,338	4.555	134	473.091,434 529.511,338	135	473.091,623 529.513,232	1.903	135	473.091,623 529.513,232	136	473.165,719 529.588,773	105.8 14
136	473.165,719 529.588,773	137	473.206,234 529.640,475	65.68 5	137	473.206,234 529.640,475	138	473.209,701 529.644,901	5.622	138	473.209,701 529.644,901	139	473.221,236 529.659,623	18.70 3
139	473.221,236 529.659,623	140	473.222,148 529.660,787	1.479	140	473.222,148 529.660,787	141	473.229,978 529.670,782	12.69 7	141	473.229,978 529.670,782	142	473.207,939 529.686,695	27.18 3
142	473.207,939 529.686,695	143	473.186,089 529.709,099	31.29 5	143	473.186,089 529.709,099	144	473.175,821 529.716,291	12.53 6	144	473.175,821 529.716,291	145	473.169,239 529.720,773	7.963
145	473.169,239 529.720,773	146	473.088,84 529.773,806	96.31 5	146	473.088,84 529.773,806	147	473.078,701 529.780,983	12.42 2	147	473.078,701 529.780,983	148	473.043,552 529.803,768	41.88 8
148	473.043,552 529.803,768	149	473.017,151 529.831,125	38.01 9	149	473.017,151 529.831,125	150	472.996,597 529.856,381	32.56 3	150	472.996,597 529.856,381	151	472.990,942 529.863,088	8.773
151	472.990,942 529.863,088	152	472.982,076 529.872,871	13.20 3	152	472.982,076 529.872,871	153	472.971,388 529.882,273	14.23 5	153	472.971,388 529.882,273	154	472.962,214 529.889,333	11.57 6
154	472.962,214 529.889,333	155	472.942,179 529.902,438	23.94	155	472.942,179 529.902,438	156	472.941,561 529.902,762	0.698	156	472.941,561 529.902,762	157	472.934,639 529.894,601	10.70 1
157	472.934,639 529.894,601	158	472.925,446 529.906,054	14.68 6	158	472.925,446 529.906,054	159	472.900,937 529.914,712	25.99 3	159	472.900,937 529.914,712	160	472.895,291 529.920,884	8.365
160	472.895,291 529.920,884	161	472.893,55 529.922,787	2.579	161	472.893,55 529.922,787	162	472.892,862 529.923,539	1.019	162	472.892,862 529.923,539	163	472.892,748 529.923,653	0.161
163	472.892,748 529.923,653	164	472.890,639 529.925,768	2.987	164	472.890,639 529.925,768	165	472.886,579 529.929,838	5.749	165	472.886,579 529.929,838	166	472.884,326 529.932,096	3.19
166	472.884,326 529.932,096	167	472.883,726 529.932,698	0.85	167	472.883,726 529.932,698	168	472.881,362 529.935,068	3.347	168	472.881,362 529.935,068	169	472.871,083 529.947,604	16.21 1

Punct început	X / Y	Punct sfârșit	X / Y	Lungime segment	Punct început	X / Y	Punct sfârșit	X / Y	Lungime segment	Punct început	X / Y	Punct sfârșit	X / Y	Lungime segment
169	472.871,083 529.947,604	170	472.871,98 529.954,536	6.99	170	472.871,98 529.954,536	171	472.882,67 529.974,899	22.998	171	472.882,67 529.974,899	172	472.878,154 529.979,411	6.384
172	472.878,154 529.979,411	173	472.857,9 529.982,624	20.507	173	472.857,9 529.982,624	174	472.849,724 529.986,87	9.213	174	472.849,724 529.986,87	175	472.844,644 529.997,021	11.351
175	472.844,644 529.997,021	176	472.826,809 530.005,589	19.786	176	472.826,809 530.005,589	177	472.821,439 530.021,575	16.864	177	472.821,439 530.021,575	178	472.818,11 530.021,836	3.339
178	472.818,11 530.021,836	179	472.801,903 530.032,619	19.466	179	472.801,903 530.032,619	180	472.783,943 530.039,825	19.352	180	472.783,943 530.039,825	181	472.774,595 530.044,152	10.301
181	472.774,595 530.044,152	182	472.740,286 530.030,597	36.89	182	472.740,286 530.030,597	183	472.737,921 530.029,251	2.721	183	472.737,921 530.029,251	184	472.736,525 530.028,456	1.606
184	472.736,525 530.028,456	185	472.730,024 530.024,755	7.481	185	472.730,024 530.024,755	186	472.727,275 530.011,995	13.053	186	472.727,275 530.011,995	187	472.725,967 530.005,926	6.208
187	472.725,967 530.005,926	188	472.714,005 529.950,401	56.799	188	472.714,005 529.950,401	189	472.696,559 529.931,899	25.43	189	472.696,559 529.931,899	190	472.635,171 529.897,143	70.544
190	472.635,171 529.897,143	191	472.587,443 529.876,722	51.913	191	472.587,443 529.876,722	192	472.582,432 529.874,578	5.45	192	472.582,432 529.874,578	193	472.567,729 529.855,55	24.047
193	472.567,729 529.855,55	194	472.559,416 529.850,532	9.71	194	472.559,416 529.850,532	195	472.544,742 529.841,674	17.14	195	472.544,742 529.841,674	196	472.537,139 529.824,448	18.829
196	472.537,139 529.824,448	197	472.522,065 529.806,559	23.393	197	472.522,065 529.806,559	198	472.507,109 529.794,841	19.0	198	472.507,109 529.794,841	199	472.495,428 529.785,689	14.839
199	472.495,428 529.785,689	200	472.474,018 529.756,316	36.348	200	472.474,018 529.756,316	201	472.466,901 529.753,973	7.493	201	472.466,901 529.753,973	202	472.446,329 529.768,774	25.343
202	472.446,329 529.768,774	203	472.433,996 529.773,968	13.382	203	472.433,996 529.773,968	204	472.420,974 529.773,339	13.037	204	472.420,974 529.773,339	205	472.366,947 529.762,709	55.063
205	472.366,947 529.762,709	206	472.367,642 529.755,635	7.108	206	472.367,642 529.755,635	207	472.406,436 529.762,775	39.446	207	472.406,436 529.762,775	208	472.439,259 529.764,181	32.853
208	472.439,259 529.764,181	209	472.461,653 529.750,073	26.467	209	472.461,653 529.750,073	210	472.464,526 529.741,574	8.971	210	472.464,526 529.741,574	211	472.463,277 529.739,633	2.308
211	472.463,277 529.739,633	212	472.451,476 529.748,093	14.52	212	472.451,476 529.748,093	213	472.448,921 529.750,452	3.477	213	472.448,921 529.750,452	214	472.446,972 529.752,252	2.653
214	472.446,972 529.752,252	215	472.436,559 529.755,24	10.833	215	472.436,559 529.755,24	216	472.423,655 529.750,857	13.628	216	472.423,655 529.750,857	217	472.419,549 529.746,375	6.078
217	472.419,549 529.746,375	218	472.376,643 529.699,547	63.512	218	472.376,643 529.699,547	219	472.336,262 529.606,138	101.764	219	472.336,262 529.606,138	220	472.292,221 529.574,886	54.003
220	472.292,221 529.574,886	221	472.227,8 529.499,072	99.488	221	472.227,8 529.499,072	222	472.164,697 529.409,163	109.844	222	472.164,697 529.409,163	223	472.163,132 529.399,363	9.924
223	472.163,132 529.399,363	224	472.162,439 529.395,021	4.397	224	472.162,439 529.395,021	225	472.162,052 529.392,6	2.452	225	472.162,052 529.392,6	226	472.160,562 529.383,272	9.446
226	472.160,562 529.383,272	227	472.157,689 529.365,282	18.218	227	472.157,689 529.365,282	228	472.157,483 529.363,994	1.304	228	472.157,483 529.363,994	229	472.159,109 529.358,76	5.481
229	472.159,109 529.358,76	230	472.160,962 529.352,795	6.246	230	472.160,962 529.352,795	231	472.161,761 529.350,221	2.695	231	472.161,761 529.350,221	232	472.163,9 529.343,334	7.212
232	472.163,9 529.343,334	233	472.168,967 529.327,022	17.081	233	472.168,967 529.327,022	234	472.169,001 529.326,911	0.116	234	472.169,001 529.326,911	235	472.169,41 529.325,021	1.934
235	472.169,41 529.325,021	236	472.173,934 529.304,135	21.37	236	472.173,934 529.304,135	237	472.176,847 529.290,691	13.756	237	472.176,847 529.290,691	238	472.176,513 529.283,841	6.858
238	472.176,513 529.283,841	239	472.176,255 529.278,519	5.328	239	472.176,255 529.278,519	240	472.175,701 529.267,131	11.401	240	472.175,701 529.267,131	241	472.175,391 529.260,756	6.383
241	472.175,391 529.260,756	1	472.173,833 529.228,731	32.063										

** Lungimile segmentelor sunt determinate în planul de proiecție Stereo 70 și sunt rotunjite la 1 milimetru.

*** Distanța dintre puncte este formată din segmente cumulate ce sunt mai mici decât valoarea 1 milimetru.



DATE DESPRE IMOBILUL NR. 2982

Oficiul de Cadastru și Publicitate Imobiliară SIBIU
Biroul de Cadastru și Publicitate Imobiliară Medias

A. Partea I. Descrierea imobilului

TEREN Extravilan

Adresa: Jud. Sibiu

Nr. Crt	Nr cadastral Nr. topografic	Suprafața* (mp)	Observații / Referințe
A1		2.000	Sector cadastral:2 Teren neimprejmuit;

B. Partea II. Proprietari și acte

Inscrieri privitoare la dreptul de proprietate și alte drepturi reale	Referințe
/	
Act Administrativ nr. 422/31, din 20/01/1993 emis de CJSDPAT SIBIU;	
B1	A1
Intabulare, drept de PROPRIETATE, Legea 18/1991, dobandit prin Constituire, cota actuala 1/1, cota initiala 1/1 1) DULI AVRAM DEFUNCT:Da	

C. Partea III. SARCINI .

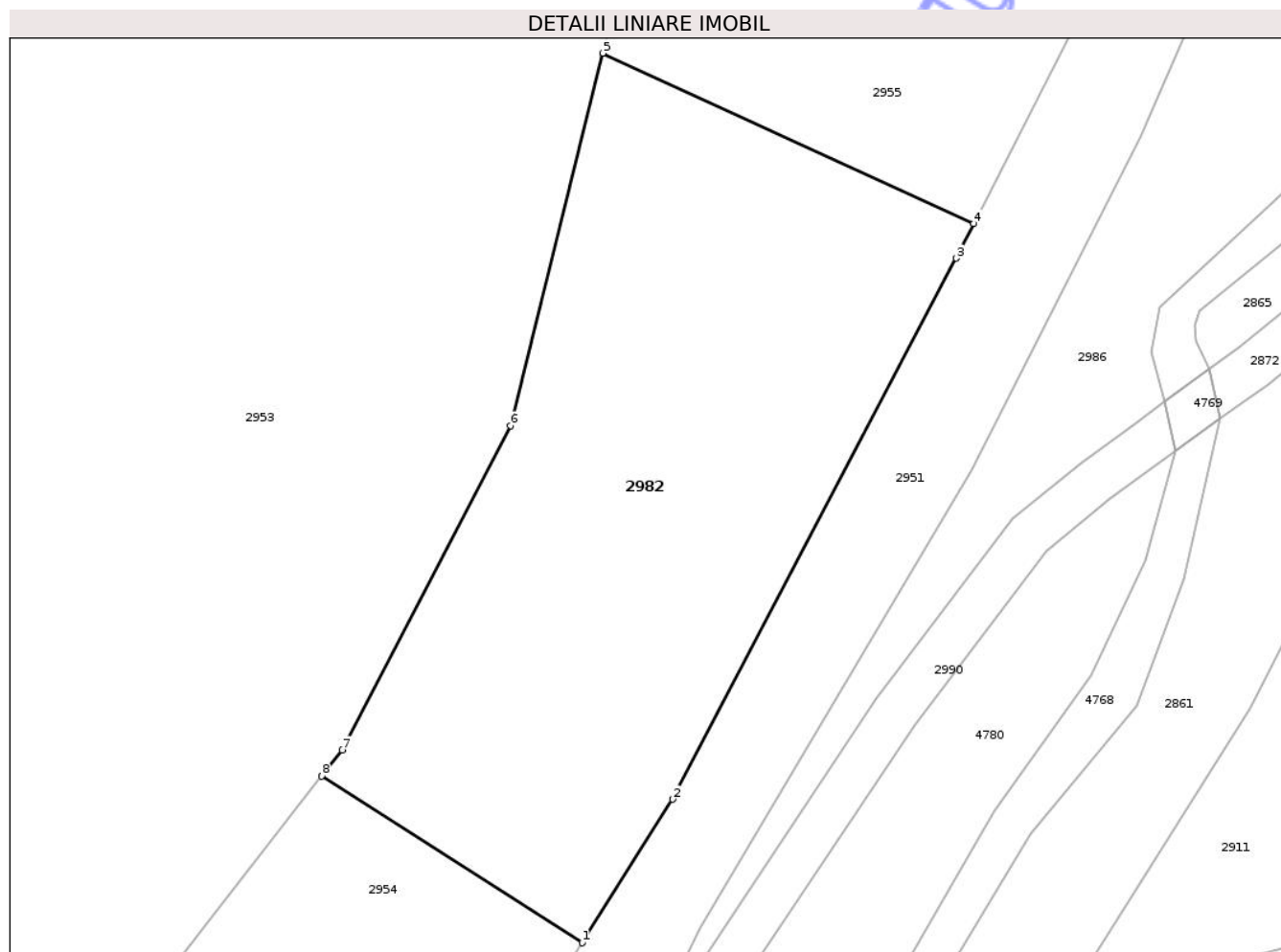
Inscrieri privind dezmembramintele dreptului de proprietate, drepturi reale de garanție și sarcini	Referințe
NU SUNT	

Anexa Nr. 1 La Partea I

Teren

Nr cadastral	Suprafața (mp)*	Observații / Referințe
	2.000	

* Suprafața este determinată în planul de proiecție Stereo 70.



Date referitoare la teren

Crt	Categorie folosință	Intra vilan	Suprafața (mp)	Tarla	Parcelă	Nr. topo	Observații / Referințe
1	arabil	NU	2.000	2	26/5	-	

Lungime Segmente

1) Valorile lungimilor segmentelor sunt obținute din proiecție în plan.

Punct început	X / Y	Punct sfârșit	X / Y	Lungime segment (** (m)
1	473.483,758 529.882,548	2	473.491,555 529.894,93	14.632
2	473.491,555 529.894,93	3	473.516,042 529.941,583	52.689
3	473.516,042 529.941,583	4	473.517,548 529.944,554	3.331
4	473.517,548 529.944,554	5	473.485,548 529.959,266	35.22
5	473.485,548 529.959,266	6	473.477,588 529.927,143	33.095

Punct început	X / Y	Punct sfârşit	X / Y	Lungime segment (** (m)
6	473.477,588 529.927,143	7	473.463,019 529.899,18	31.531
7	473.463,019 529.899,18	8	473.461,268 529.896,933	2.849
8	473.461,268 529.896,933	1	473.483,758 529.882,548	26.697

** Lungimile segmentelor sunt determinate în planul de proiecţie Stereo 70 şi sunt rotunjite la 1 milimetru.

*** Distanţa dintre puncte este formată din segmente cumulate ce sunt mai mici decât valoarea 1 milimetru.

Neutilizabil în Circuitul Civil

**DATE DESPRE IMOBILUL NR. 2985**

Oficiul de Cadastru și Publicitate Imobiliară SIBIU
Biroul de Cadastru și Publicitate Imobiliară Medias

A. Partea I. Descrierea imobilului

TEREN Extravilan

Adresa: Jud. Sibiu

Nr. Crt	Nr cadastral Nr. topografic	Suprafața* (mp)	Observații / Referințe
A1		2.775	Sector cadastral:4 Teren neîmprejmuit;

B. Partea II. Proprietari și acte

Inscrieri privitoare la dreptul de proprietate și alte drepturi reale	Referințe
/	
Act Administrativ nr. 5466, din 15/12/2025 emis de PRIMĂRIA COMUNIE HOGHILAG;	
B1	Inscrierea posesiei, drept de PROPRIETATE, dobandit prin Lege, cota actuala 1/1, cota initiala 1/1
	1) NEIDENTIFICAT NEIDENTIFICAT
Act Normativ nr. 7, din 13/03/1996 emis de PARLAMENTUL ROMÂNIEI;	
B2	se notează mențiunea de proprietar neidentificat

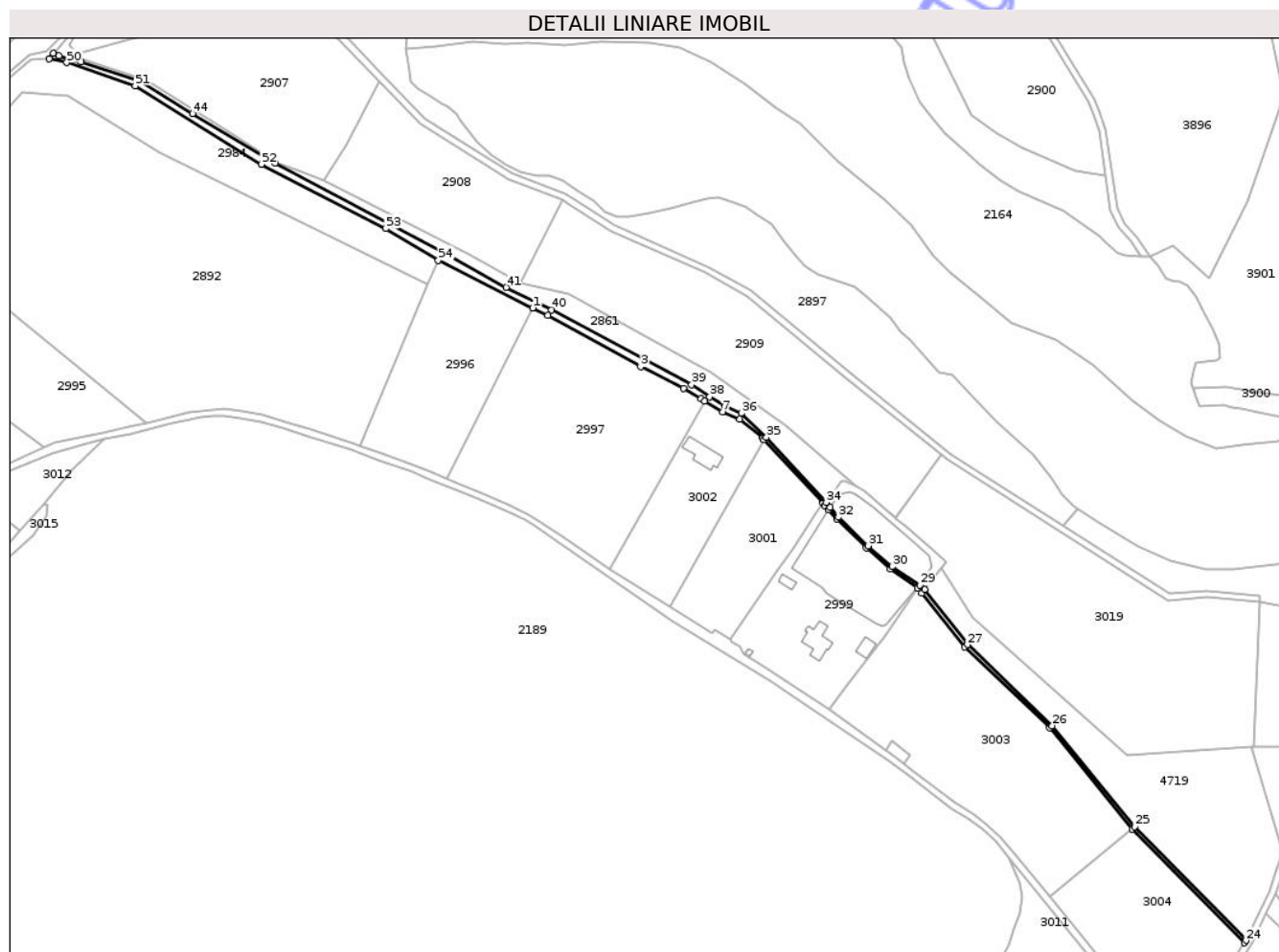
C. Partea III. SARCINI .

Inscrieri privind dezmembramintele dreptului de proprietate, drepturi reale de garanție și sarcini	Referințe
NU SUNT	

Teren

Nr cadastral	Suprafața (mp)*	Observații / Referințe
	2.775	

* Suprafața este determinată în planul de proiecție Stereo 70.



Date referitoare la teren

Crt	Categorie folosință	Intravilan	Suprafața (mp)	Tarla	Parcelă	Nr. topo	Observații / Referințe
1	ape curgătoare	NU	2.775	4	100/1	-	

Lungime Segmente

1) Valorile lungimilor segmentelor sunt obținute din proiecție în plan.

Punct început	X / Y	Punct sfârșit	X / Y	Lungime segment	Punct început	X / Y	Punct sfârșit	X / Y	Lungime segment	Punct început	X / Y	Punct sfârșit	X / Y	Lungime segment
1	473.746,221 529.648,245	2	473.755,171 529.643,734	10.023	2	473.755,171 529.643,734	3	473.810,433 529.613,208	63.133	3	473.810,433 529.613,208	4	473.835,963 529.600,493	28.521
4	473.835,963 529.600,493	5	473.846,569 529.594,369	12.247	5	473.846,569 529.594,369	6	473.848,608 529.592,802	2.572	6	473.848,608 529.592,802	7	473.859,396 529.586,45	12.519
7	473.859,396 529.586,45	8	473.869,62 529.582,084	11.117	8	473.869,62 529.582,084	9	473.883,177 529.570,673	17.72	9	473.883,177 529.570,673	10	473.883,945 529.569,841	1.132
10	473.883,945 529.569,841	11	473.919,042 529.531,827	51.738	11	473.919,042 529.531,827	12	473.920,03 529.530,733	1.474	12	473.920,03 529.530,733	13	473.922,455 529.528,049	3.617
13	473.922,455 529.528,049	14	473.927,348 529.522,634	7.298	14	473.927,348 529.522,634	15	473.945,15 529.505,546	24.676	15	473.945,15 529.505,546	16	473.959,349 529.492,941	18.987

Punct început	X / Y	Punct sfârșit	X / Y	Lungime segment	Punct început	X / Y	Punct sfârșit	X / Y	Lungime segment	Punct început	X / Y	Punct sfârșit	X / Y	Lungime segment
16	473.959,349 529.492,941	17	473.975,389 529.481,566	19.664	17	473.975,389 529.481,566	18	473.975,499 529.481,488	0.135	18	473.975,499 529.481,488	19	473.978,017 529.478,355	4.019
19	473.978,017 529.478,355	20	474.003,724 529.446,37	41.035	20	474.003,724 529.446,37	21	474.054,35 529.398,103	69.948	21	474.054,35 529.398,103	22	474.103,548 529.338,018	77.657
22	474.103,548 529.338,018	23	474.170,403 529.270,207	95.226	23	474.170,403 529.270,207	24	474.171,273 529.271,555	1.604	24	474.171,273 529.271,555	25	474.105,095 529.339,285	94.694
25	474.105,095 529.339,285	26	474.055,819 529.399,465	77.78	26	474.055,819 529.399,465	27	474.005,216 529.447,711	69.917	27	474.005,216 529.447,711	28	473.979,85 529.480,723	41.632
28	473.979,85 529.480,723	29	473.977,005 529.483,274	3.821	29	473.977,005 529.483,274	30	473.960,284 529.494,117	19.929	30	473.960,284 529.494,117	31	473.946,167 529.506,648	18.876
31	473.946,167 529.506,648	32	473.928,425 529.523,679	24.593	32	473.928,425 529.523,679	33	473.923,486 529.529,667	7.762	33	473.923,486 529.529,667	34	473.921,199 529.532,439	3.594
34	473.921,199 529.532,439	35	473.885,414 529.571,198	52.753	35	473.885,414 529.571,198	36	473.870,435 529.585,436	20.666	36	473.870,435 529.585,436	37	473.861,005 529.589,724	10.359
37	473.861,005 529.589,724	38	473.851,671 529.595,287	10.866	38	473.851,671 529.595,287	39	473.840,841 529.602,47	12.996	39	473.840,841 529.602,47	40	473.757,554 529.647,227	94.551
40	473.757,554 529.647,227	41	473.730,296 529.660,509	30.322	41	473.730,296 529.660,509	42	473.692,248 529.681,778	43.589	42	473.692,248 529.681,778	43	473.592,67 529.734,238	112.551
43	473.592,67 529.734,238	44	473.543,394 529.763,884	57.507	44	473.543,394 529.763,884	45	473.512,725 529.783,367	36.334	45	473.512,725 529.783,367	46	473.477,116 529.794,677	37.362
46	473.477,116 529.794,677	47	473.463,938 529.798,469	13.713	47	473.463,938 529.798,469	48	473.460,604 529.799,915	3.634	48	473.460,604 529.799,915	49	473.458,155 529.796,645	4.085
49	473.458,155 529.796,645	50	473.468,559 529.794,335	10.657	50	473.468,559 529.794,335	51	473.509,274 529.780,52	42.995	51	473.509,274 529.780,52	52	473.584,551 529.733,752	88.622
52	473.584,551 529.733,752	53	473.658,519 529.695,444	83.299	53	473.658,519 529.695,444	54	473.689,885 529.676,636	36.573	54	473.689,885 529.676,636	1	473.746,221 529.648,245	63.086

** Lungimile segmentelor sunt determinate în planul de proiecție Stereo 70 și sunt rotunjite la 1 milimetru.

*** Distanța dintre puncte este formată din segmente cumulate ce sunt mai mici decât valoarea 1 milimetru.

**DATE DESPRE IMOBILUL NR. 2987**

Oficiul de Cadastru și Publicitate Imobiliară SIBIU
Biroul de Cadastru și Publicitate Imobiliară Medias

A. Partea I. Descrierea imobilului

TEREN Extravilan

Adresa: Jud. Sibiu

Nr. Crt	Nr cadastral Nr. topografic	Suprafața* (mp)	Observații / Referințe
A1		11.000	Sector cadastral:4 Teren neimprejmuit;

B. Partea II. Proprietari și acte

Inscrieri privitoare la dreptul de proprietate și alte drepturi reale		Referințe
/		
Act Administrativ nr. 505/31, din 05/11/2004 emis de CJSDPAT SIBIU;		
B1	Intabulare, drept de PROPRIETATE, Legea 18/1991, legea 169/1997, legea 1/2000, dobandit prin Reconstituire, cota actuala 1/1, cota initiala 1/1 1) WEPRICH ELISE	A1

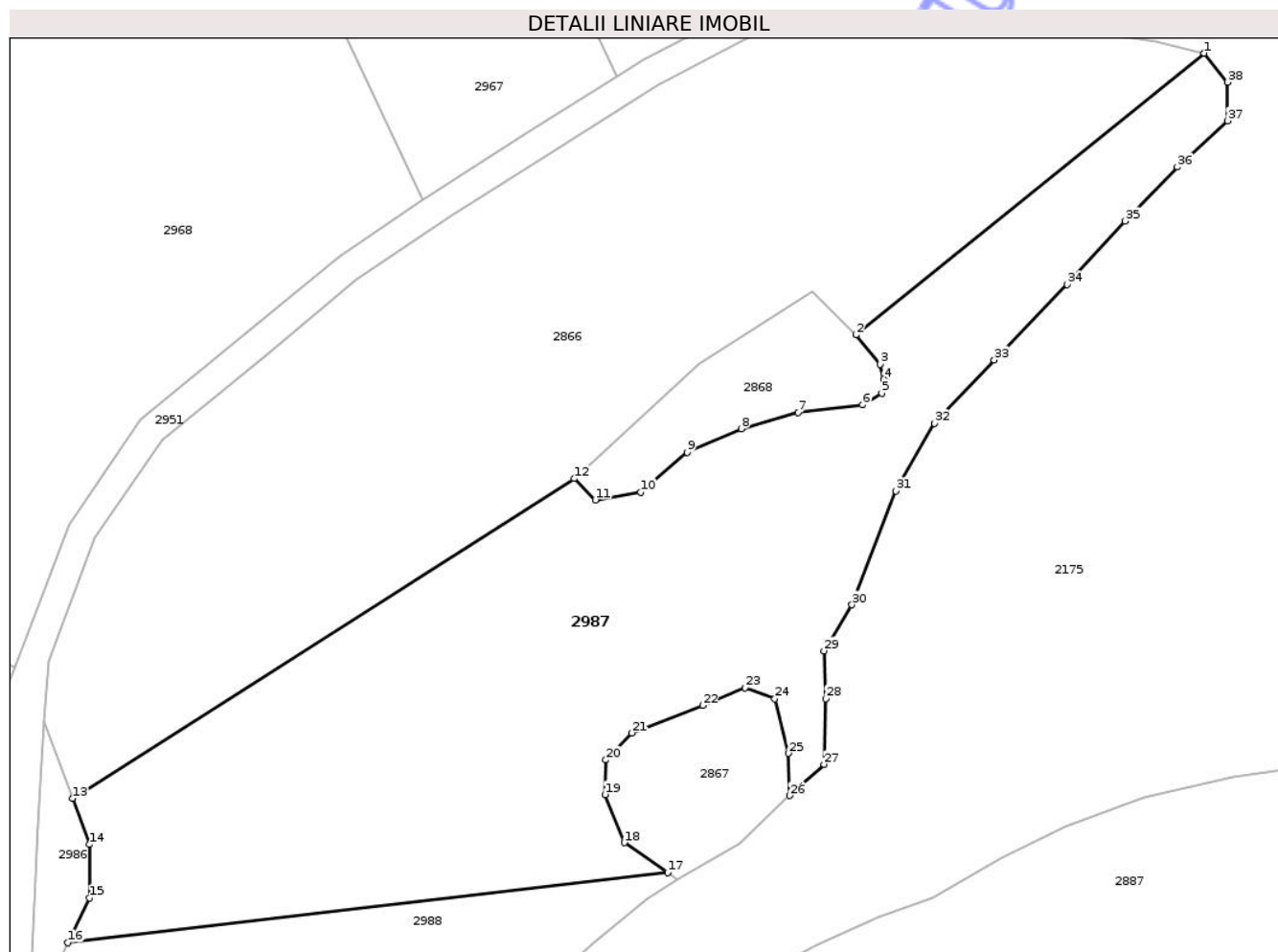
C. Partea III. SARCINI .

Inscrieri privind dezmembramentele dreptului de proprietate, drepturi reale de garanție și sarcini	Referințe
NU SUNT	

Teren

Nr cadastral	Suprafața (mp)*	Observații / Referințe
	11.000	

* Suprafața este determinată în planul de proiecție Stereo 70.



Date referitoare la teren

Crt	Categorie folosință	Intra vilan	Suprafața (mp)	Tarla	Parcelă	Nr. topo	Observații / Referințe
1	faneata	NU	11.000	4	55/1/2	-	

Lungime Segmente

1) Valorile lungimilor segmentelor sunt obținute din proiecție în plan.

Punct început	X / Y	Punct sfârșit	X / Y	Lungime segment (** (m)
1	473.973,789 530.432,313	2	473.902,882 530.374,999	91.174
3	473.907,814 530.369,034	4	473.908,502 530.366,008	3.103
5	473.908,149 530.363,149	6	473.904,23 530.360,799	4.57
7	473.891,107 530.359,218	8	473.879,521 530.355,937	12.042
9	473.868,499 530.351,124	10	473.859,015 530.343,017	12.477

Punct început	X / Y	Punct sfârșit	X / Y	Lungime segment (** (m)
2	473.902,882 530.374,999	3	473.907,814 530.369,034	7.74
4	473.908,502 530.366,008	5	473.908,149 530.363,149	2.881
6	473.904,23 530.360,799	7	473.891,107 530.359,218	13.218
8	473.879,521 530.355,937	9	473.868,499 530.351,124	12.027
10	473.859,015 530.343,017	11	473.849,82 530.341,444	9.329

Punct început	X / Y	Punct sfârșit	X / Y	Lungime segment (** (m)	Punct început	X / Y	Punct sfârșit	X / Y	Lungime segment (** (m)
11	473.849,82 530.341,444	12	473.845,487 530.345,762	6.117	12	473.845,487 530.345,762	13	473.743,299 530.280,698	121.143
13	473.743,299 530.280,698	14	473.746,79 530.271,325	10.002	14	473.746,79 530.271,325	15	473.746,792 530.260,473	10.852
15	473.746,792 530.260,473	16	473.742,398 530.251,313	10.159	16	473.742,398 530.251,313	17	473.864,514 530.265,643	122.954
17	473.864,514 530.265,643	18	473.855,676 530.271,682	10.704	18	473.855,676 530.271,682	19	473.851,747 530.281,46	10.538
19	473.851,747 530.281,46	20	473.851,958 530.288,519	7.062	20	473.851,958 530.288,519	21	473.857,222 530.294,024	7.617
21	473.857,222 530.294,024	22	473.871,636 530.299,604	15.456	22	473.871,636 530.299,604	23	473.880,249 530.303,21	9.337
23	473.880,249 530.303,21	24	473.886,357 530.300,957	6.51	24	473.886,357 530.300,957	25	473.889,086 530.289,854	11.433
25	473.889,086 530.289,854	26	473.889,34 530.281,28	8.578	26	473.889,34 530.281,28	27	473.896,367 530.287,634	9.474
27	473.896,367 530.287,634	28	473.896,703 530.301,01	13.38	28	473.896,703 530.301,01	29	473.896,367 530.310,709	9.705
29	473.896,367 530.310,709	30	473.902,056 530.320,073	10.957	30	473.902,056 530.320,073	31	473.910,976 530.343,253	24.837
31	473.910,976 530.343,253	32	473.918,828 530.356,986	15.819	32	473.918,828 530.356,986	33	473.930,998 530.369,933	17.769
33	473.930,998 530.369,933	34	473.945,914 530.385,234	21.368	34	473.945,914 530.385,234	35	473.957,692 530.398,18	17.502
35	473.957,692 530.398,18	36	473.968,291 530.409,165	15.265	36	473.968,291 530.409,165	37	473.978,5 530.418,582	13.889
37	473.978,5 530.418,582	38	473.978,5 530.426,428	7.846	38	473.978,5 530.426,428	1	473.973,789 530.432,313	7.538

** Lungimile segmentelor sunt determinate în planul de proiecție Stereo 70 și sunt rotunjite la 1 milimetru.

*** Distanța dintre puncte este formată din segmente cumulate ce sunt mai mici decât valoarea 1 milimetru.

**DATE DESPRE IMOBILUL NR. 2988**

Oficiul de Cadastru și Publicitate Imobiliară SIBIU
Biroul de Cadastru și Publicitate Imobiliară Medias

A. Partea I. Descrierea imobilului

TEREN Extravilan

Adresa: Jud. Sibiu

Nr. Crt	Nr cadastral Nr. topografic	Suprafața* (mp)	Observații / Referințe
A1		2.800	Sector cadastral:4 Teren neimprejmuit;

B. Partea II. Proprietari și acte

Inscrieri privitoare la dreptul de proprietate și alte drepturi reale		Referințe
/		
Act Administrativ nr. 506/31, din 08/11/2004 emis de CJSDPAT SIBIU;		
B1	Intabulare, drept de PROPRIETATE, Legea 18/1991, legea 169/1997, legea 1/2000, dobandit prin Reconstituire, cota actuala 1/1, cota initiala 1/1 1) KEUL HANS	A1

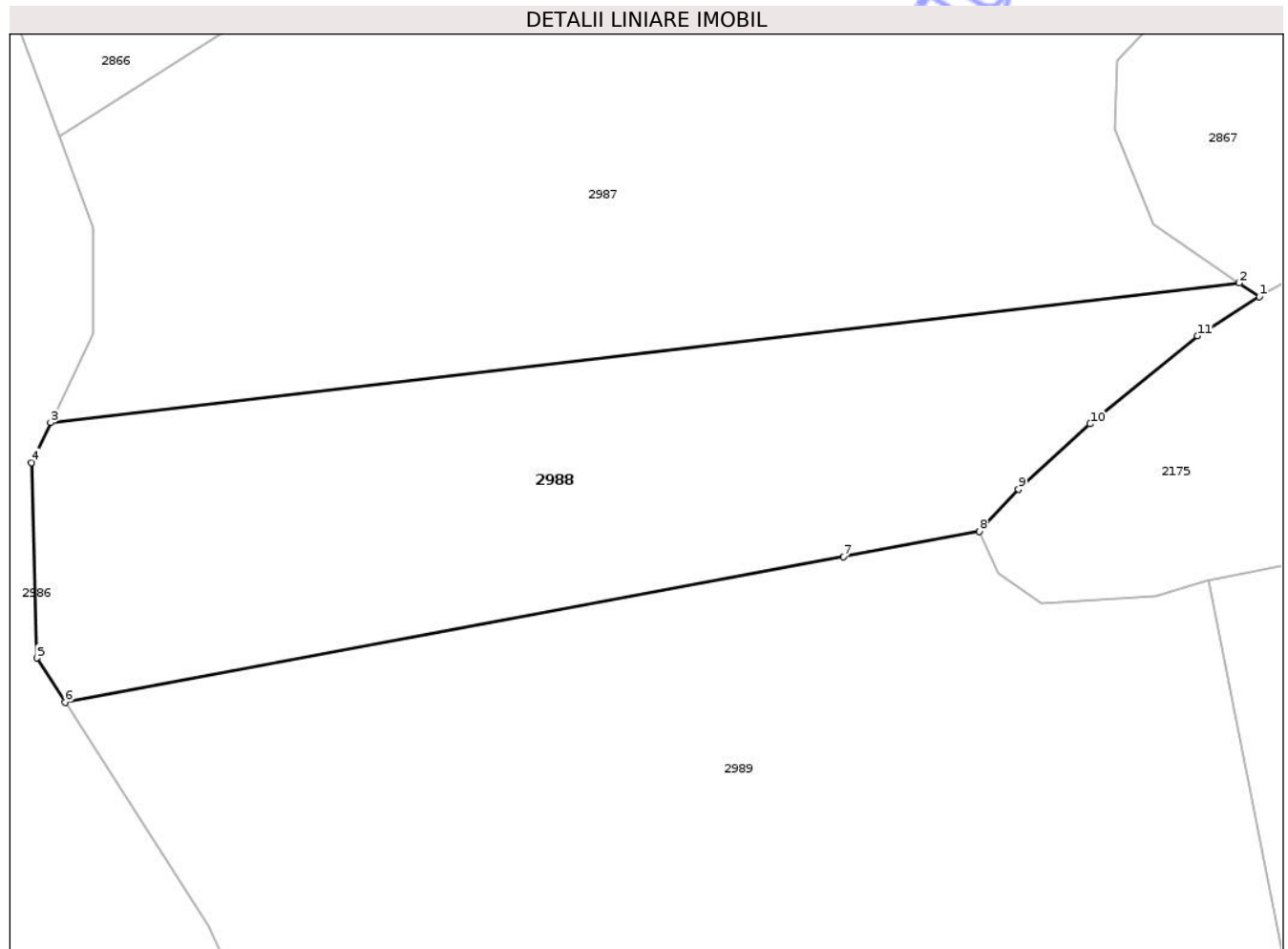
C. Partea III. SARCINI .

Inscrieri privind dezmembramintele dreptului de proprietate, drepturi reale de garanție și sarcini	Referințe
NU SUNT	

Teren

Nr cadastral	Suprafața (mp)*	Observații / Referințe
	2.800	

* Suprafața este determinată în planul de proiecție Stereo 70.



Date referitoare la teren

Crt	Categorie folosință	Intra vilan	Suprafața (mp)	Tarla	Parcelă	Nr. topo	Observații / Referințe
1	altele	NU	2.800	4	58	-	

Lungime Segmente

1) Valorile lungimilor segmentelor sunt obținute din proiecție în plan.

Punct început	X / Y	Punct sfârșit	X / Y	Lungime segment (** (m)
1	473.866,588 530.264,226	2	473.864,514 530.265,643	2.512
2	473.864,514 530.265,643	3	473.742,398 530.251,313	122.954
3	473.742,398 530.251,313	4	473.740,431 530.247,212	4.548
4	473.740,431 530.247,212	5	473.740,976 530.227,14	20.079
5	473.740,976 530.227,14	6	473.743,884 530.222,611	5.382

Punct început	X / Y	Punct sfârșit	X / Y	Lungime segment (** (m)
6	473.743,884 530.222,611	7	473.823,84 530.237,539	81.338
7	473.823,84 530.237,539	8	473.837,81 530.240,147	14.211
8	473.837,81 530.240,147	9	473.841,824 530.244,495	5.918
9	473.841,824 530.244,495	10	473.849,188 530.251,184	9.948
10	473.849,188 530.251,184	11	473.860,229 530.260,212	14.262
11	473.860,229 530.260,212	1	473.866,588 530.264,226	7.52

** Lungimile segmentelor sunt determinate în planul de proiecție Stereo 70 și sunt rotunjite la 1 milimetru.

*** Distanța dintre puncte este formată din segmente cumulate ce sunt mai mici decât valoarea 1 milimetru.

Neutilizabil în Circuitul Civil

**DATE DESPRE IMOBILUL NR. 2989**

Oficiul de Cadastru și Publicitate Imobiliară SIBIU
Biroul de Cadastru și Publicitate Imobiliară Medias

A. Partea I. Descrierea imobilului

TEREN Extravilan

Adresa: Jud. Sibiu

Nr. Crt	Nr cadastral Nr. topografic	Suprafața* (mp)	Observații / Referințe
A1		13.300	Sector cadastral:4 Teren neimprejmuit;

B. Partea II. Proprietari și acte

Inscrieri privitoare la dreptul de proprietate și alte drepturi reale		Referințe
/		
Act Administrativ nr. 508/31, din 08/11/2004 emis de CJSDPAT SIBIU;		
B1	Intabulare, drept de PROPRIETATE, Legea 18/1991, legea 169/1997, legea 1/2000, dobandit prin Reconstituire, cota actuala 1/1, cota initiala 1/1 1) WEPRICH MARTIN	A1

C. Partea III. SARCINI .

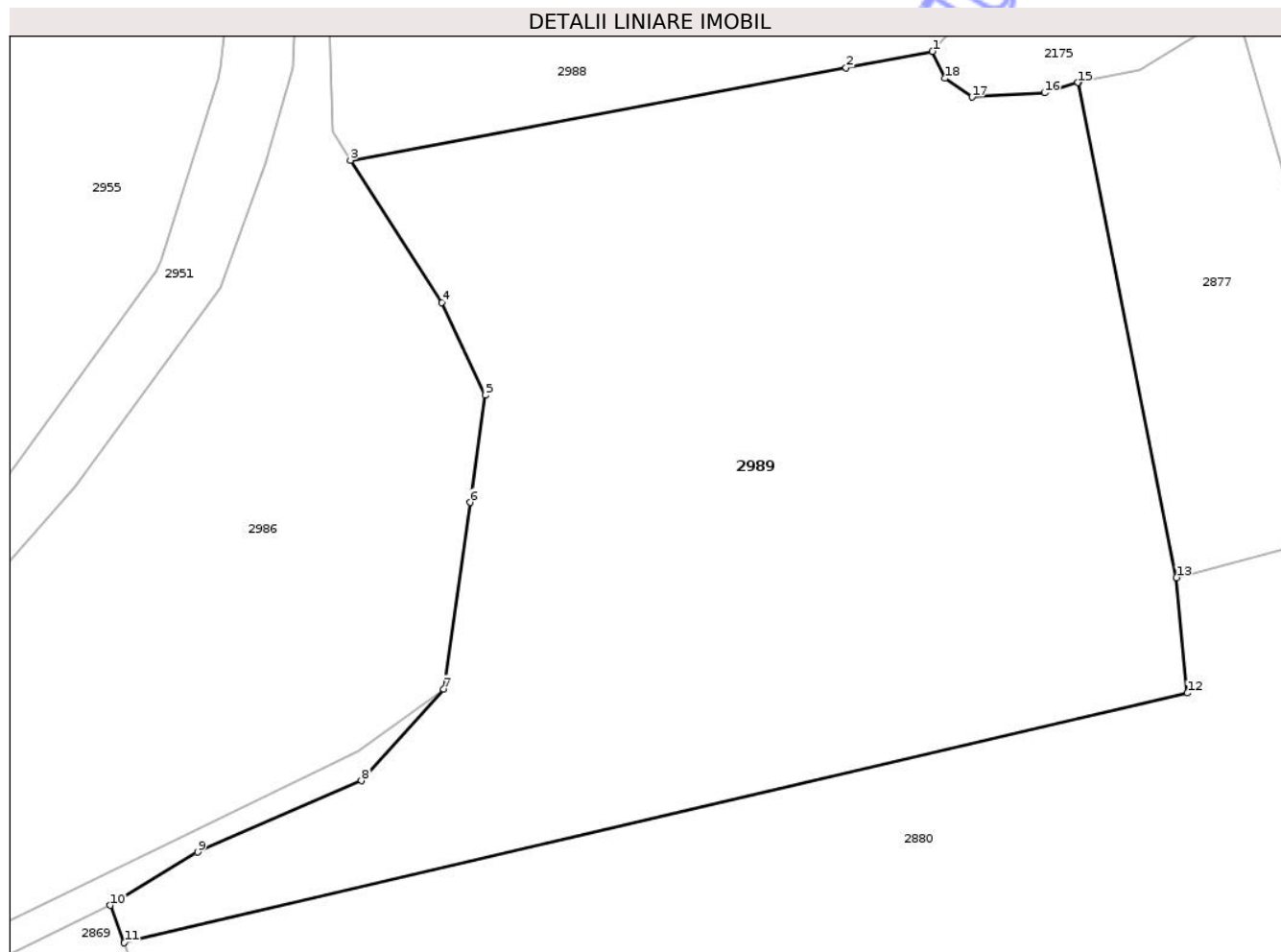
Inscrieri privind dezmembramintele dreptului de proprietate, drepturi reale de garanție și sarcini	Referințe
NU SUNT	

Anexa Nr. 1 La Partea I

Teren

Nr cadastral	Suprafața (mp)*	Observații / Referințe
	13.300	

* Suprafața este determinată în planul de proiecție Stereo 70.



Date referitoare la teren

Crt	Categorie folosință	Intra vilan	Suprafața (mp)	Tarla	Parcelă	Nr. topo	Observații / Referințe
1	faneata	NU	13.300	4	60/1/1	-	

Lungime Segmente

1) Valorile lungimilor segmentelor sunt obținute din proiecție în plan.

Punct început	X / Y	Punct sfârșit	X / Y	Lungime segment (** (m)
1	473.837,81 530.240,147	2	473.823,84 530.237,539	14.211
2	473.823,84 530.237,539	3	473.743,884 530.222,611	81.338
3	473.743,884 530.222,611	4	473.758,607 530.199,682	27.249
4	473.758,607 530.199,682	5	473.765,617 530.184,708	16.534
5	473.765,617 530.184,708	6	473.763,176 530.167,465	17.415

Punct început	X / Y	Punct sfârșit	X / Y	Lungime segment (** (m)
6	473.763,176 530.167,465	7	473.758,92 530.137,374	30.39
7	473.758,92 530.137,374	8	473.745,649 530.122,602	19.858
8	473.745,649 530.122,602	9	473.719,214 530.111,095	28.831
9	473.719,214 530.111,095	10	473.705,1 530.102,524	16.513
10	473.705,1 530.102,524	11	473.707,404 530.096,493	6.456
11	473.707,404 530.096,493	12	473.878,921 530.136,739	176.176
12	473.878,921 530.136,739	13	473.877,173 530.155,341	18.684
13	473.877,173 530.155,341	14	473.861,365 530.235,157	81.366
14	473.861,365 530.235,157	15	473.861,233 530.235,131	0.135
15	473.861,233 530.235,131	16	473.855,878 530.233,459	5.61
16	473.855,878 530.233,459	17	473.844,167 530.232,79	11.73
17	473.844,167 530.232,79	18	473.839,818 530.235,8	5.289
18	473.839,818 530.235,8	1	473.837,81 530.240,147	4.788

** Lungimile segmentelor sunt determinate în planul de proiecție Stereo 70 și sunt rotunjite la 1 milimetru.

*** Distanța dintre puncte este formată din segmente cumulate ce sunt mai mici decât valoarea 1 milimetru.

**DATE DESPRE IMOBILUL NR. 2990**

Oficiul de Cadastru și Publicitate Imobiliară SIBIU
Biroul de Cadastru și Publicitate Imobiliară Medias

A. Partea I. Descrierea imobilului

TEREN Extravilan

Adresa: Jud. Sibiu

Nr. Crt	Nr cadastral Nr. topografic	Suprafața* (mp)	Observații / Referințe
A1		303	Sector cadastral:4 Teren neimprejmuit;

B. Partea II. Proprietari și acte

Inscrieri privitoare la dreptul de proprietate și alte drepturi reale	Referințe
/	
Act Normativ nr. 978, din 05/09/2002 emis de GUVERNUL ROMÂNIEI (ADEVÉRINȚĂ NR.5467/15.12.2025 EMISĂ DE PRIMĂRIA COMUNEI HOGHILAG);	
B1	A1
Intabulare, drept de PROPRIETATE, dobândit prin Lege, cota actuala 1/1, cota initiala 1/1 1) COMUNA HOGHILAG, CIF:999999999999, DOMENIUL PUBLIC	

C. Partea III. SARCINI .

Inscrieri privind dezmembramentele dreptului de proprietate, drepturi reale de garanție și sarcini	Referințe
NU SUNT	

Anexa Nr. 1 La Partea I

Teren

Nr cadastral	Suprafața (mp)*	Observații / Referințe
	303	

* Suprafața este determinată în planul de proiecție Stereo 70.

DETALII LINIARE IMOBIL



Date referitoare la teren

Crt	Categorie folosință	Intra vilan	Suprafața (mp)	Tarla	Parcelă	Nr. topo	Observații / Referințe
1	drum	NU	303	4	78	-	

Lungime Segmente

1) Valorile lungimilor segmentelor sunt obținute din proiecție în plan.

Punct început	X / Y	Punct sfârșit	X / Y	Lungime segment (** (m)
1	473.534,951 529.924,932	2	473.534,026 529.929,205	4.372
2	473.534,026 529.929,205	3	473.531,414 529.927,306	3.229
3	473.531,414 529.927,306	4	473.526,798 529.923,951	5.706
4	473.526,798 529.923,951	5	473.520,913 529.919,127	7.609
5	473.520,913 529.919,127	6	473.509,177 529.903,646	19.427

Punct început	X / Y	Punct sfârșit	X / Y	Lungime segment (** (m)
6	473.509,177 529.903,646	7	473.494,56 529.881,696	26.372
7	473.494,56 529.881,696	8	473.490,885 529.877,655	5.462
8	473.490,885 529.877,655	9	473.485,828 529.866,385	12.353
9	473.485,828 529.866,385	10	473.482,599 529.860,484	6.727
10	473.482,599 529.860,484	11	473.497,723 529.879,228	24.085
11	473.497,723 529.879,228	12	473.512,438 529.901,327	26.55
12	473.512,438 529.901,327	13	473.523,814 529.916,333	18.831
13	473.523,814 529.916,333	14	473.529,244 529.920,784	7.021
14	473.529,244 529.920,784	1	473.534,951 529.924,932	7.055

** Lungimile segmentelor sunt determinate în planul de proiecție Stereo 70 și sunt rotunjite la 1 milimetru.

*** Distanța dintre puncte este formată din segmente cumulate ce sunt mai mici decât valoarea 1 milimetru.

**DATE DESPRE IMOBILUL NR. 2991**

Oficiul de Cadastru și Publicitate Imobiliară SIBIU
Biroul de Cadastru și Publicitate Imobiliară Medias

A. Partea I. Descrierea imobilului

TEREN Extravilan

Adresa: Jud. Sibiu

Nr. Crt	Nr cadastral Nr. topografic	Suprafața* (mp)	Observații / Referințe
A1		2.749	Sector cadastral:4 Teren neimprejmuit;

B. Partea II. Proprietari și acte

Inscrieri privitoare la dreptul de proprietate și alte drepturi reale	Referințe
/	
Act Administrativ nr. 5466, din 15/12/2025 emis de PRIMĂRIA COMUNIE HOGHILAG;	
B1	Inscrierea posesiei, drept de PROPRIETATE, dobandit prin Lege, cota actuala 1/1, cota initiala 1/1 1) NEIDENTIFICAT NEIDENTIFICAT
Act Normativ nr. 7, din 13/03/1996 emis de PARLAMENTUL ROMÂNIEI;	
B2	se notează mențiunea de proprietar neidentificat, rezerva comisiei locale de fond funciar

C. Partea III. SARCINI .

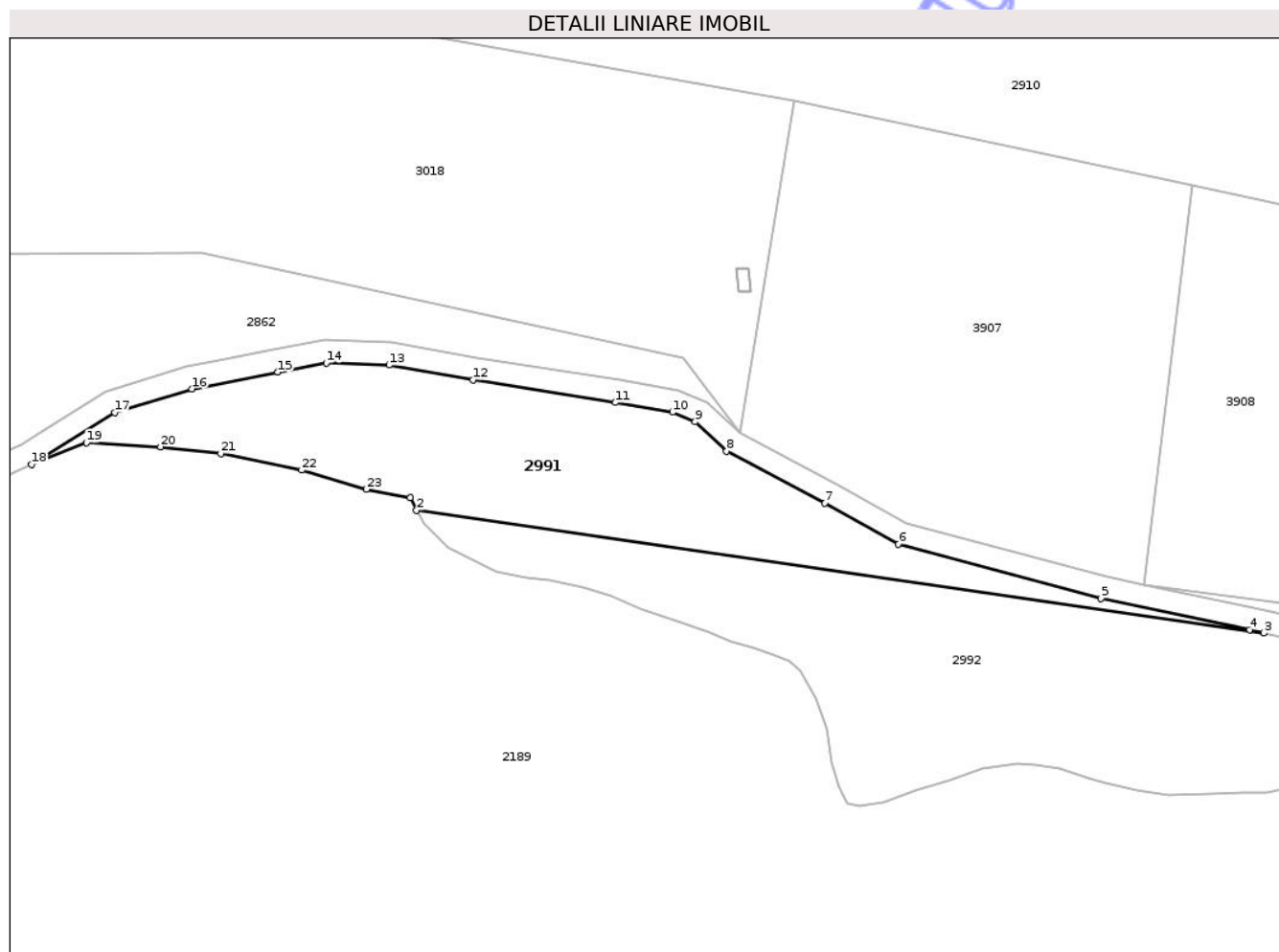
Inscrieri privind dezmembramentele dreptului de proprietate, drepturi reale de garanție și sarcini	Referințe
NU SUNT	

Anexa Nr. 1 La Partea I

Teren

Nr cadastral	Suprafața (mp)*	Observații / Referințe
	2.749	

* Suprafața este determinată în planul de proiecție Stereo 70.



Date referitoare la teren

Crt	Categorie folosință	Intra vilan	Suprafața (mp)	Tarla	Parcelă	Nr. topo	Observații / Referințe
1	faneata	NU	2.749	4	99/3	-	

Lungime Segmente

1) Valorile lungimilor segmentelor sunt obținute din proiecție în plan.

Punct început	X / Y	Punct sfârșit	X / Y	Lungime segment (** (m)
1	474.315,836 529.366,01	2	474.316,97 529.363,741	2.537
3	474.467,565 529.341,941	4	474.465,046 529.342,511	2.583
5	474.438,607 529.348,093	6	474.402,608 529.357,758	37.274
7	474.389,57 529.365,042	8	474.372,096 529.374,244	19.749
9	474.366,525 529.379,451	10	474.362,47 529.381,159	4.4

Punct început	X / Y	Punct sfârșit	X / Y	Lungime segment (** (m)
2	474.316,97 529.363,741	3	474.467,565 529.341,941	152.165
4	474.465,046 529.342,511	5	474.438,607 529.348,093	27.022
6	474.402,608 529.357,758	7	474.389,57 529.365,042	14.935
8	474.372,096 529.374,244	9	474.366,525 529.379,451	7.626
10	474.362,47 529.381,159	11	474.352,374 529.382,895	10.244

Punct început	X / Y	Punct sfârșit	X / Y	Lungime segment (** (m)
11	474.352,374 529.382,895	12	474.327,014 529.386,915	25.677
13	474.312,095 529.389,539	14	474.300,92 529.389,907	11.181
15	474.292,334 529.388,295	16	474.277,048 529.385,311	15.575
17	474.263,381 529.381,104	18	474.248,549 529.371,857	17.478
19	474.258,299 529.375,756	20	474.271,464 529.375,025	13.185
21	474.282,193 529.373,807	22	474.296,576 529.370,883	14.677
23	474.308,035 529.367,471	1	474.315,836 529.366,01	7.937

Punct început	X / Y	Punct sfârșit	X / Y	Lungime segment (** (m)
12	474.327,014 529.386,915	13	474.312,095 529.389,539	15.148
14	474.300,92 529.389,907	15	474.292,334 529.388,295	8.736
16	474.277,048 529.385,311	17	474.263,381 529.381,104	14.3
18	474.248,549 529.371,857	19	474.258,299 529.375,756	10.501
20	474.271,464 529.375,025	21	474.282,193 529.373,807	10.798
22	474.296,576 529.370,883	23	474.308,035 529.367,471	11.956

** Lungimile segmentelor sunt determinate în planul de proiecție Stereo 70 și sunt rotunjite la 1 milimetru.

*** Distanța dintre puncte este formată din segmente cumulate ce sunt mai mici decât valoarea 1 milimetru.

Neutilizabil în Civil

**DATE DESPRE IMOBILUL NR. 2994**

Oficiul de Cadastru și Publicitate Imobiliară SIBIU
Biroul de Cadastru și Publicitate Imobiliară Medias

A. Partea I. Descrierea imobilului

Nr. CF vechi:1238nedefPROD, 100574

Nr. cadastral vechi:47

TEREN Extravilan

Adresa: Jud. Sibiu

Nr. Crt	Nr cadastral Nr. topografic	Suprafața* (mp)	Observații / Referințe
A1	100005	10.000	Sector cadastral:4 Teren neimprejmuit;

B. Partea II. Proprietari și acte

Inscrieri privitoare la dreptul de proprietate și alte drepturi reale		Referințe
7243 / 21/05/2009		
Act Notarial nr. 28, din 19/05/2009 emis de BNP SORICI DANIELA MARIA;		
B4	Intabulare, drept de PROPRIETATE, dobandit prin Succesiune, cota actuala 3/16, cota initiala 3/16 1) PLEȘA IROFIM	A1
Act Notarial nr. 1094, din 19/05/2009 emis de BNP SORICI DANIELA MARIA;		
B5	Intabulare, drept de PROPRIETATE, dobandit prin Conventie, cota actuala 13/16, cota initiala 13/16 1) PLEȘA IROFIM	A1

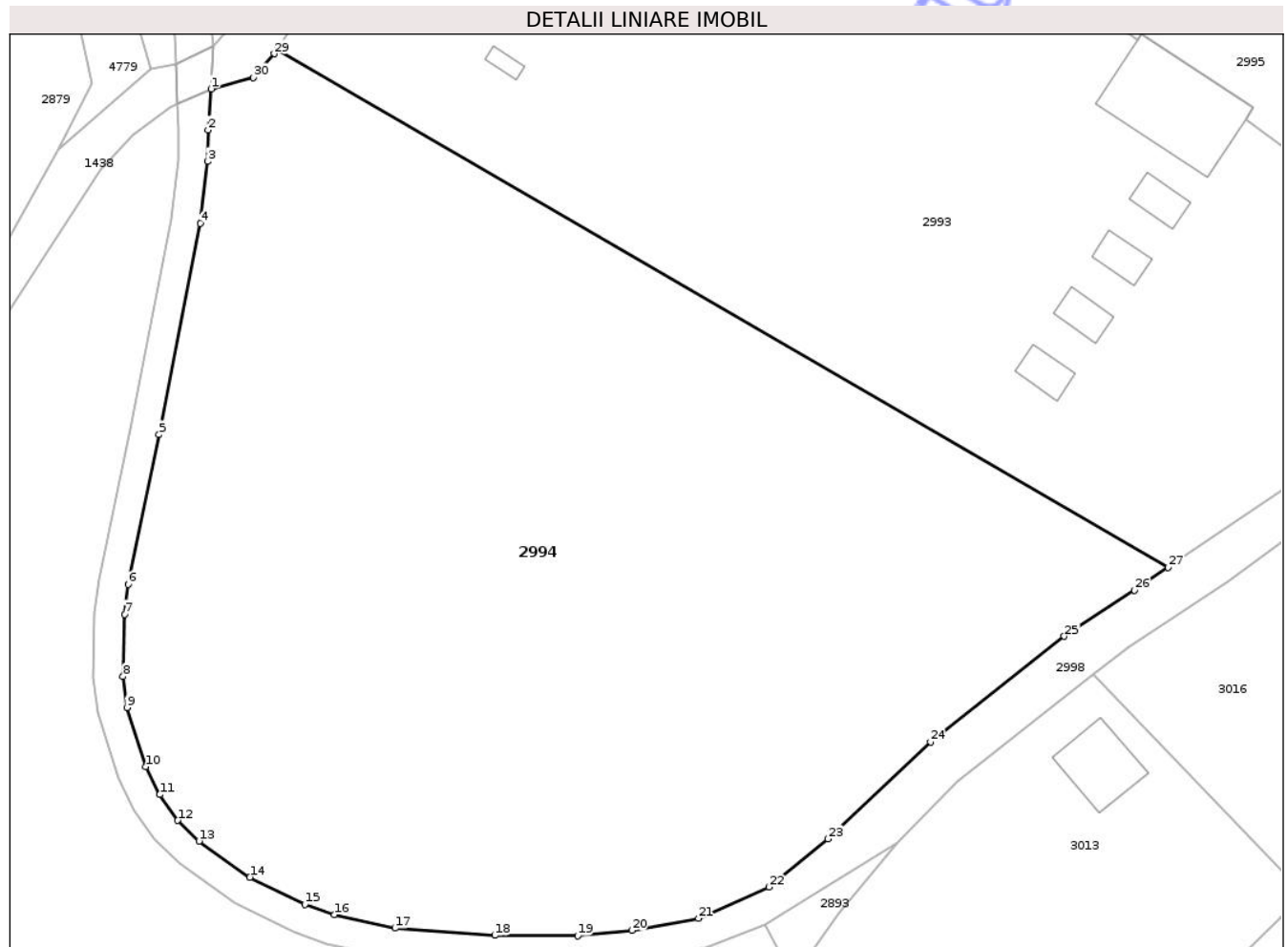
C. Partea III. SARCINI .

Inscrieri privind dezmembramintele dreptului de proprietate, drepturi reale de garanție și sarcini	Referințe
NU SUNT	

Teren

Nr cadastral	Suprafața (mp)*	Observații / Referințe
100005	10.000	

* Suprafața este determinată în planul de proiecție Stereo 70.



Date referitoare la teren

Crt	Categorie folosință	Intravilan	Suprafața (mp)	Tarla	Parcelă	Nr. topo	Observații / Referințe
1	arabil	NU	10.000	4	114/4	-	

Lungime Segmente

1) Valorile lungimilor segmentelor sunt obținute din proiecție în plan.

Punct început	X / Y	Punct sfârșit	X / Y	Lungime segment (** (m)
1	473.273,679 529.600,438	2	473.273,267 529.594,926	5.527
3	473.273,212 529.590,686	4	473.272,217 529.582,376	8.369
5	473.266,692 529.554,0	6	473.262,506 529.533,886	20.545
7	473.262,036 529.529,891	8	473.261,83 529.521,512	8.382
9	473.262,365 529.517,347	10	473.264,858 529.509,417	8.313

Punct început	X / Y	Punct sfârșit	X / Y	Lungime segment (** (m)
2	473.273,267 529.594,926	3	473.273,212 529.590,686	4.24
4	473.272,217 529.582,376	5	473.266,692 529.554,0	28.909
6	473.262,506 529.533,886	7	473.262,036 529.529,891	4.023
8	473.261,83 529.521,512	9	473.262,365 529.517,347	4.199
10	473.264,858 529.509,417	11	473.266,779 529.505,679	4.203

Punct început	X / Y	Punct sfârșit	X / Y	Lungime segment (** (m)
11	473.266,779 529.505,679	12	473.269,197 529.502,201	4.236
13	473.272,043 529.499,42	14	473.278,884 529.494,564	8.389
15	473.286,262 529.490,912	16	473.290,225 529.489,536	4.195
17	473.298,38 529.487,731	18	473.311,812 529.486,758	13.467
19	473.322,964 529.486,69	20	473.330,218 529.487,427	7.291
21	473.339,169 529.489,055	22	473.348,672 529.493,24	10.384
23	473.356,602 529.499,719	24	473.370,373 529.512,721	18.939
25	473.388,341 529.526,913	26	473.397,788 529.533,131	11.31
27	473.402,281 529.536,168	28	473.282,548 529.605,761	138.489
29	473.282,15 529.605,152	30	473.279,381 529.601,954	4.23

Punct început	X / Y	Punct sfârșit	X / Y	Lungime segment (** (m)
12	473.269,197 529.502,201	13	473.272,043 529.499,42	3.979
14	473.278,884 529.494,564	15	473.286,262 529.490,912	8.232
16	473.290,225 529.489,536	17	473.298,38 529.487,731	8.352
18	473.311,812 529.486,758	19	473.322,964 529.486,69	11.152
20	473.330,218 529.487,427	21	473.339,169 529.489,055	9.098
22	473.348,672 529.493,24	23	473.356,602 529.499,719	10.24
24	473.370,373 529.512,721	25	473.388,341 529.526,913	22.897
26	473.397,788 529.533,131	27	473.402,281 529.536,168	5.423
28	473.282,548 529.605,761	29	473.282,15 529.605,152	0.728
30	473.279,381 529.601,954	1	473.273,679 529.600,438	5.9

** Lungimile segmentelor sunt determinate în planul de proiecție Stereo 70 și sunt rotunjite la 1 milimetru.

*** Distanța dintre puncte este formată din segmente cumulate ce sunt mai mici decât valoarea 1 milimetru.

**DATE DESPRE IMOBILUL NR. 2995**

Oficiul de Cadastru și Publicitate Imobiliară SIBIU
Biroul de Cadastru și Publicitate Imobiliară Medias

A. Partea I. Descrierea imobilului

TEREN Extravilan

Adresa: Jud. Sibiu

Nr. Crt	Nr cadastral Nr. topografic	Suprafața* (mp)	Observații / Referințe
A1	100576	10.000	Sector cadastral:4 Teren neimprejmuit;

B. Partea II. Proprietari și acte

Inscrieri privitoare la dreptul de proprietate și alte drepturi reale	Referințe
/	
Act Administrativ nr. 391/31, din 25/01/1993 emis de CJPSDPAT SIBIU;	
B1	A1
Intabulare, drept de PROPRIETATE, Legea 18/1991, dobandit prin Reconstituire, cota actuala 1/1, cota initiala 1/1	
1) TURCAȘ MARIANA	
2) TURCAȘ TRAIAN	
3) GLIGAN SILVIA	

C. Partea III. SARCINI .

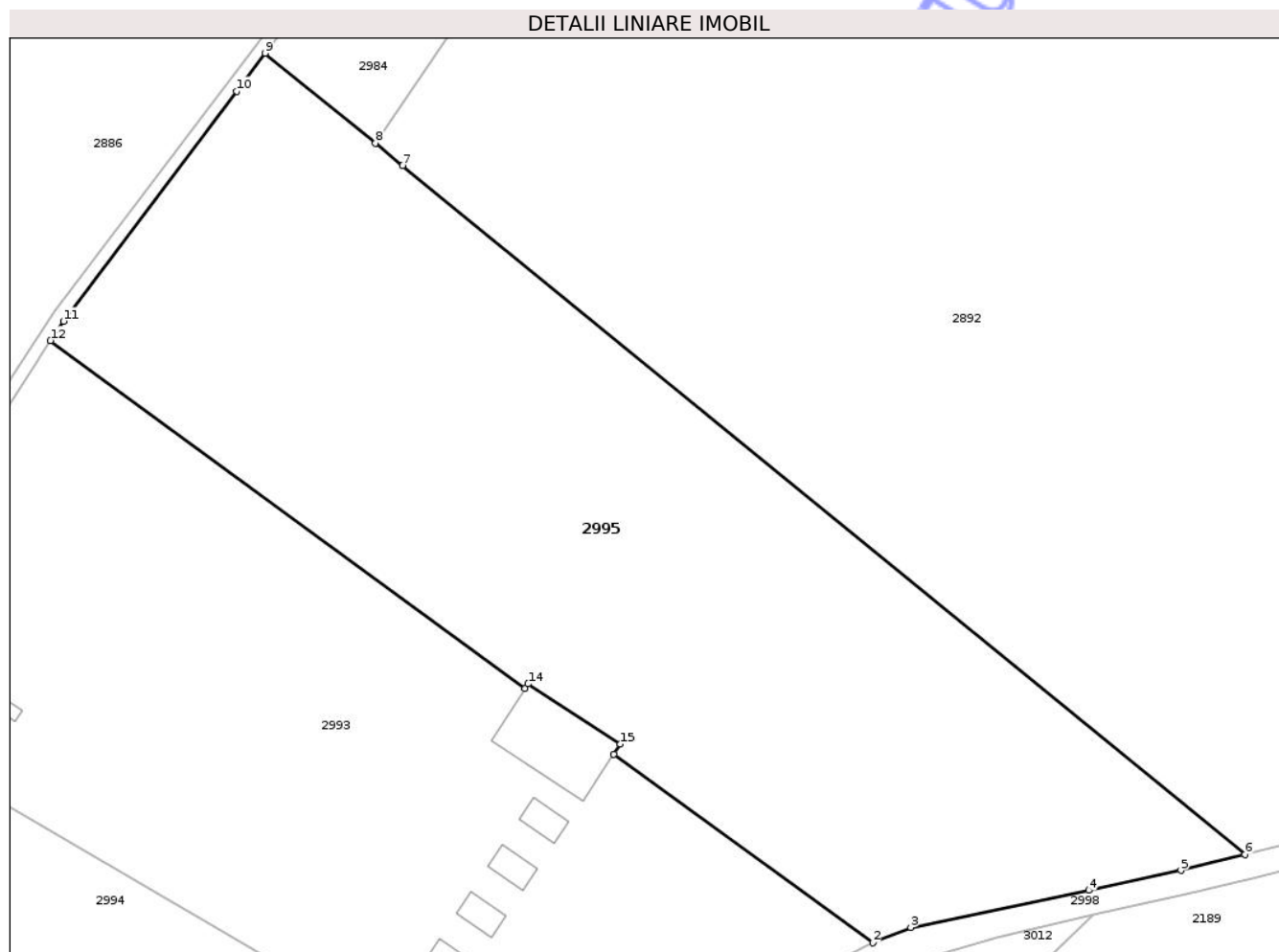
Inscrieri privind dezmembramintele dreptului de proprietate, drepturi reale de garanție și sarcini	Referințe
NU SUNT	

Anexa Nr. 1 La Partea I

Teren

Nr cadastral	Suprafața (mp)*	Observații / Referințe
100576	10.000	

* Suprafața este determinată în planul de proiecție Stereo 70.



Date referitoare la teren

Crt	Categorie folosință	Intra vilan	Suprafața (mp)	Tarla	Parcelă	Nr. topo	Observații / Referințe
1	arabil	NU	10.000	4	114/6	-	

Lungime Segmente

1) Valorile lungimilor segmentelor sunt obținute din proiecție în plan.

Punct început	X / Y	Punct sfârșit	X / Y	Lungime segment (** (m)
1	473.412,705 529.596,309	2	473.455,06 529.565,461	52.398
2	473.455,06 529.565,461	3	473.461,263 529.567,961	6.688
3	473.461,263 529.567,961	4	473.490,395 529.574,032	29.758
4	473.490,395 529.574,032	5	473.505,472 529.577,279	15.423
5	473.505,472 529.577,279	6	473.515,933 529.579,892	10.782

Punct început	X / Y	Punct sfârșit	X / Y	Lungime segment (** (m)
6	473.515,933 529.579,892	7	473.378,134 529.692,525	177.974
7	473.378,134 529.692,525	8	473.373,672 529.696,171	5.762
8	473.373,672 529.696,171	9	473.355,658 529.710,895	23.266
9	473.355,658 529.710,895	10	473.350,962 529.704,669	7.798
10	473.350,962 529.704,669	11	473.322,625 529.667,099	47.058
11	473.322,625 529.667,099	12	473.320,537 529.663,904	3.817
12	473.320,537 529.663,904	13	473.398,191 529.607,029	96.254
13	473.398,191 529.607,029	14	473.398,694 529.607,797	0.918
14	473.398,694 529.607,797	15	473.413,772 529.597,941	18.014
15	473.413,772 529.597,941	1	473.412,705 529.596,309	1.95

** Lungimile segmentelor sunt determinate în planul de proiecție Stereo 70 și sunt rotunjite la 1 milimetru.

*** Distanța dintre puncte este formată din segmente cumulate ce sunt mai mici decât valoarea 1 milimetru.

**DATE DESPRE IMOBILUL NR. 2983**

Oficiul de Cadastru și Publicitate Imobiliară SIBIU
Biroul de Cadastru și Publicitate Imobiliară Medias

A. Partea I. Descrierea imobilului

TEREN Extravilan

Adresa: Jud. Sibiu

Nr. Crt	Nr cadastral Nr. topografic	Suprafața* (mp)	Observații / Referințe
A1		2.398	Sector cadastral:2 Teren neimprejmuit;

B. Partea II. Proprietari și acte

Inscrieri privitoare la dreptul de proprietate și alte drepturi reale	Referințe
/	
Act Normativ nr. 978, din 05/09/2002 emis de GUVERNUL ROMÂNIEI (ADEVÉRINȚĂ NR.5467/15.12.2025 EMISĂ DE PRIMĂRIA COMUNEI HOGHILAG);	
B1	A1
Intabulare, drept de PROPRIETATE, dobandit prin Lege, cota actuala 1/1, cota initiala 1/1 1) COMUNA HOGHILAG, CIF:999999999999, DOMENIUL PUBLIC	

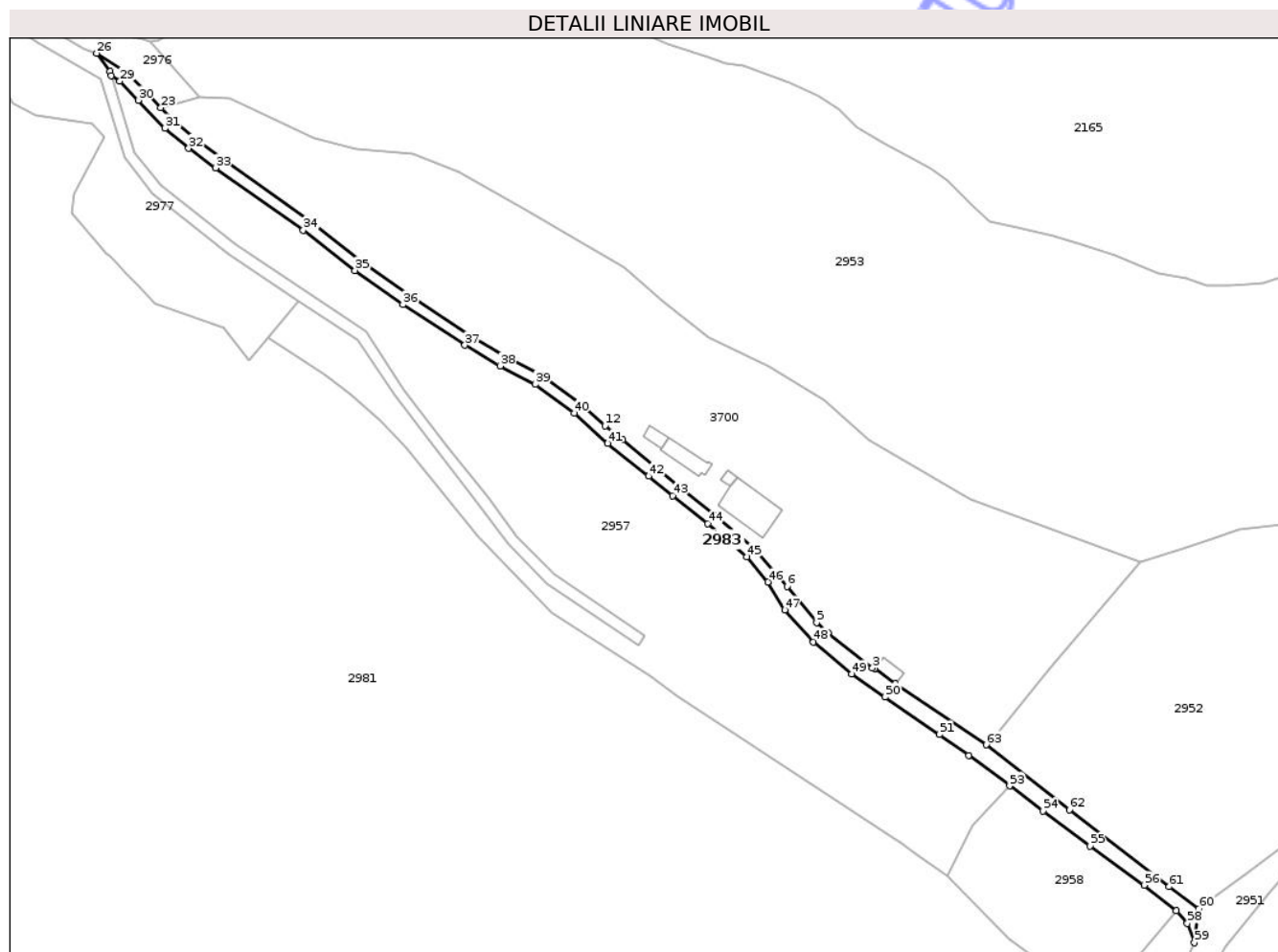
C. Partea III. SARCINI .

Inscrieri privind dezmembramintele dreptului de proprietate, drepturi reale de garanție și sarcini	Referințe
NU SUNT	

Teren

Nr cadastral	Suprafața (mp)*	Observații / Referințe
	2.398	

* Suprafața este determinată în planul de proiecție Stereo 70.



Date referitoare la teren

Crt	Categorie folosință	Intravilan	Suprafața (mp)	Tarla	Parcelă	Nr. topo	Observații / Referințe
1	drum	NU	2.398	2	25	-	

Lungime Segmente

1) Valorile lungimilor segmentelor sunt obținute din proiecție în plan.

Punct început	X / Y	Punct sfârșit	X / Y	Lungime segment
1	473.167,231 529.778,223	2	473.159,763 529.783,722	9.274
4	473.142,977 529.796,462	5	473.138,919 529.800,271	5.566
7	473.124,643 529.817,124	8	473.116,666 529.826,646	12.422
10	473.089,568 529.848,932	11	473.069,099 529.865,822	26.538
13	473.054,225 529.878,627	14	473.039,79 529.889,196	17.891
16	473.014,493 529.903,279	17	472.992,378 529.917,757	26.433
2	473.159,763 529.783,722	3	473.158,965 529.783,915	0.821
5	473.138,919 529.800,271	6	473.128,256 529.813,26	16.805
8	473.116,666 529.826,646	9	473.102,27 529.838,853	18.875
11	473.069,099 529.865,822	12	473.062,805 529.870,869	8.068
14	473.039,79 529.889,196	15	473.027,087 529.895,951	14.387
17	472.992,378 529.917,757	18	472.975,229 529.929,971	21.054
3	473.158,965 529.783,915	4	473.142,977 529.796,462	20.323
6	473.128,256 529.813,26	7	473.124,643 529.817,124	5.29
9	473.102,27 529.838,853	10	473.089,568 529.848,932	16.215
12	473.062,805 529.870,869	13	473.054,225 529.878,627	11.567
15	473.027,087 529.895,951	16	473.014,493 529.903,279	14.571
18	472.975,229 529.929,971	19	472.956,649 529.944,465	23.565

Punct început	X / Y	Punct sfârșit	X / Y	Lungime segment	Punct început	X / Y	Punct sfârșit	X / Y	Lungime segment	Punct început	X / Y	Punct sfârșit	X / Y	Lungime segment
19	472.956,649 529.944,465	20	472.925,073 529.966,894	38.731	20	472.925,073 529.966,894	21	472.915,477 529.973,831	11.841	21	472.915,477 529.973,831	22	472.907,206 529.980,728	10.769
22	472.907,206 529.980,728	23	472.903,017 529.985,212	6.136	23	472.903,017 529.985,212	24	472.897,872 529.990,719	7.536	24	472.897,872 529.990,719	25	472.890,784 529.997,924	10.107
25	472.890,784 529.997,924	26	472.879,875 530.004,828	12.91	26	472.879,875 530.004,828	27	472.884,636 529.998,184	8.174	27	472.884,636 529.998,184	28	472.885,148 529.996,693	1.576
28	472.885,148 529.996,693	29	472.888,256 529.994,79	3.644	29	472.888,256 529.994,79	30	472.894,984 529.987,951	9.594	30	472.894,984 529.987,951	31	472.904,453 529.977,815	13.871
31	472.904,453 529.977,815	32	472.913,021 529.970,671	11.156	32	472.913,021 529.970,671	33	472.922,745 529.963,642	11.998	33	472.922,745 529.963,642	34	472.954,253 529.941,261	38.648
34	472.954,253 529.941,261	35	472.972,837 529.926,763	23.57	35	472.972,837 529.926,763	36	472.990,122 529.914,453	21.22	36	472.990,122 529.914,453	37	473.012,391 529.899,875	26.616
37	473.012,391 529.899,875	38	473.025,141 529.892,455	14.752	38	473.025,141 529.892,455	39	473.037,658 529.885,799	14.177	39	473.037,658 529.885,799	40	473.051,692 529.875,524	17.393
40	473.051,692 529.875,524	41	473.063,75 529.864,575	16.287	41	473.063,75 529.864,575	42	473.078,535 529.852,807	18.897	42	473.078,535 529.852,807	43	473.087,056 529.845,818	11.021
43	473.087,056 529.845,818	44	473.099,733 529.835,76	16.182	44	473.099,733 529.835,76	45	473.113,818 529.823,816	18.467	45	473.113,818 529.823,816	46	473.121,371 529.814,801	11.761
46	473.121,371 529.814,801	47	473.127,379 529.804,72	11.736	47	473.127,379 529.804,72	48	473.137,728 529.793,219	15.472	48	473.137,728 529.793,219	49	473.151,453 529.781,722	17.904
49	473.151,453 529.781,722	50	473.163,561 529.773,462	14.657	50	473.163,561 529.773,462	51	473.183,086 529.759,925	23.759	51	473.183,086 529.759,925	52	473.193,68 529.752,534	12.917
52	473.193,68 529.752,534	53	473.208,327 529.741,49	18.344	53	473.208,327 529.741,49	54	473.220,28 529.732,478	14.97	54	473.220,28 529.732,478	55	473.237,297 529.719,867	21.181
55	473.237,297 529.719,867	56	473.256,686 529.705,846	23.927	56	473.256,686 529.705,846	57	473.268,293 529.696,674	14.794	57	473.268,293 529.696,674	58	473.272,232 529.692,092	6.042
58	473.272,232 529.692,092	59	473.274,754 529.685,121	7.413	59	473.274,754 529.685,121	60	473.276,359 529.697,293	12.277	60	473.276,359 529.697,293	61	473.265,71 529.705,26	13.299
61	473.265,71 529.705,26	62	473.229,792 529.732,855	45.294	62	473.229,792 529.732,855	63	473.199,855 529.756,279	38.012	63	473.199,855 529.756,279	1	473.167,231 529.778,223	39.317

** Lungimile segmentelor sunt determinate în planul de proiecție Stereo 70 și sunt rotunjite la 1 milimetru.

*** Distanța dintre puncte este formată din segmente cumulate ce sunt mai mici decât valoarea 1 milimetru.

**DATE DESPRE IMOBILUL NR. 2984**

Oficiul de Cadastru și Publicitate Imobiliară SIBIU
Biroul de Cadastru și Publicitate Imobiliară Medias

A. Partea I. Descrierea imobilului

TEREN Extravilan

Adresa: Jud. Sibiu

Nr. Crt	Nr cadastral Nr. topografic	Suprafața* (mp)	Observații / Referințe
A1	100573	Din acte: 7.900 Masurata: 7.365	Sector cadastral:4 Teren neimprejmuit;

B. Partea II. Proprietari și acte

Inscrieri privitoare la dreptul de proprietate și alte drepturi reale		Referințe
19068 / 31/08/2023		
Act Notarial nr. 503, din 29/08/2023 emis de POP DIDONA VOICHITA;		
B5	Intabulare, drept de PROPRIETATE, cumpărare, dobândit prin Convenție, cota actuala 1/1, cota initiala 1/1 1) „VISUL MEU” S.R.L., CIF:36364762	A1
20689 / 21/09/2023		
Certificat Grefa nr. 1344/257/2023, din 23/10/2023 emis de JUDECATORIA MEDIAS (IN DOSAR 1344/257/2023);		
B6	se notează proces civil în dosar nr. 1344/257/2023 al Judecătoriei Medias înaintat de Matis Ilie si Matis Maricuța in calitate de reclamanti c/a Stoica Cornel si SC Visul Meu SRL in calitate de pârâti având ca obiect actiune in costatare, anulare act	A1

C. Partea III. SARCINI .

Inscrieri privind dezmembramintele dreptului de proprietate, drepturi reale de garanție și sarcini	Referințe
NU SUNT	

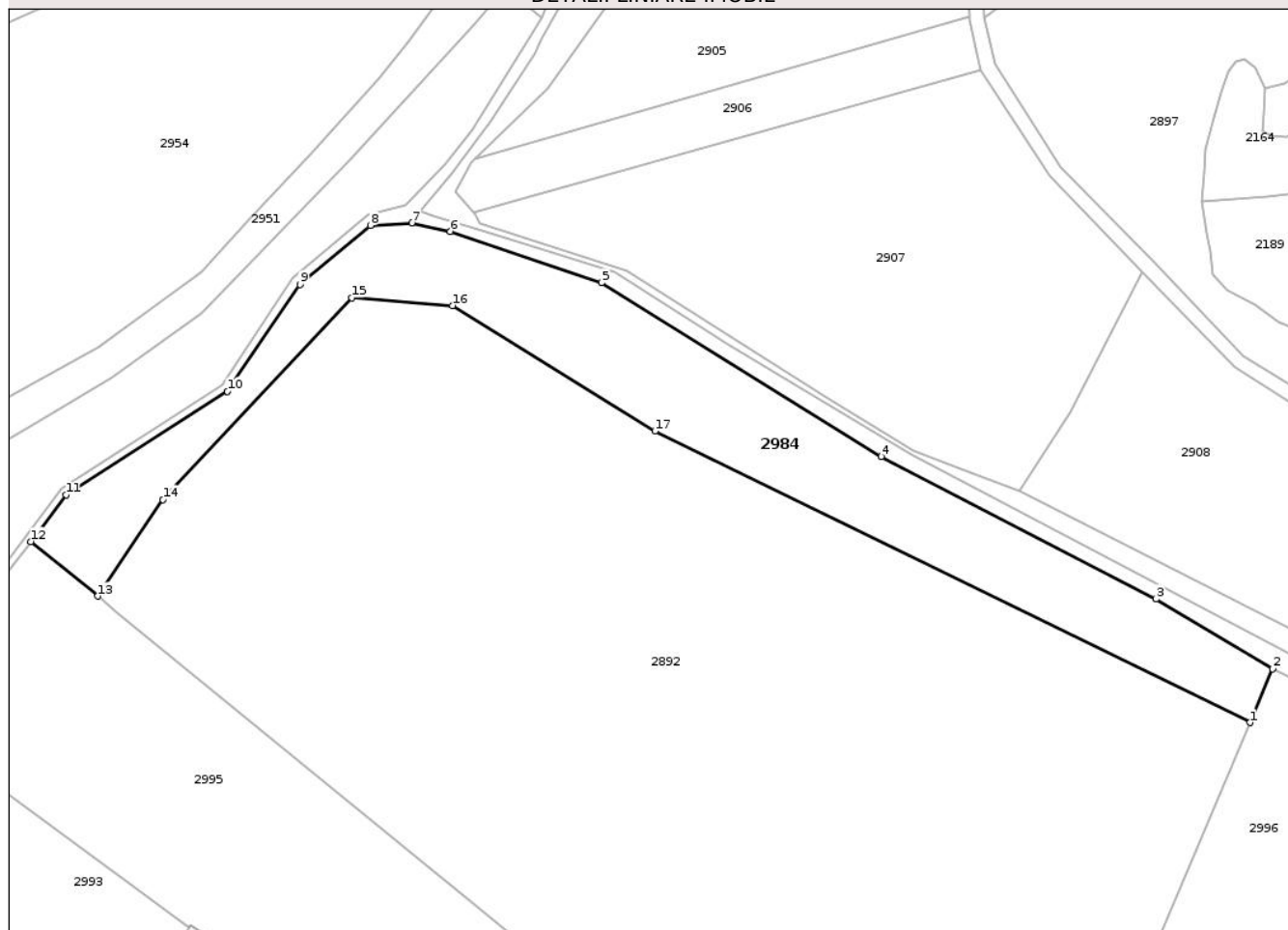
Anexa Nr. 1 La Partea I

Teren

Nr cadastral	Suprafața (mp)*	Observații / Referințe
100573	Din acte: 7.900 Masurata: 7.365	

* Suprafața este determinată în planul de proiecție Stereo 70.

DETALII LINIARE IMOBIL



Date referitoare la teren

Crt	Categorie folosință	Intra vilan	Suprafața (mp)	Tarla	Parcelă	Nr. topo	Observații / Referințe
1	faneata	NU	7.365	4	112/7	-	

Lungime Segmente

1) Valorile lungimilor segmentelor sunt obținute din proiecție în plan.

Punct început	X / Y	Punct sfârșit	X / Y	Lungime segment (** (m)
1	473.683,783 529.662,139	2	473.689,885 529.676,636	15.729
2	473.689,885 529.676,636	3	473.658,519 529.695,444	36.573
3	473.658,519 529.695,444	4	473.584,551 529.733,752	83.299
4	473.584,551 529.733,752	5	473.509,274 529.780,52	88.622
5	473.509,274 529.780,52	6	473.468,559 529.794,335	42.995

Punct început	X / Y	Punct sfârșit	X / Y	Lungime segment (** (m)
6	473.468,559 529.794,335	7	473.458,155 529.796,645	10.657
7	473.458,155 529.796,645	8	473.447,039 529.795,976	11.136
8	473.447,039 529.795,976	9	473.428,055 529.780,028	24.794
9	473.428,055 529.780,028	10	473.408,54 529.751,305	34.725
10	473.408,54 529.751,305	11	473.365,101 529.723,415	51.622
11	473.365,101 529.723,415	12	473.355,658 529.710,895	15.682
12	473.355,658 529.710,895	13	473.373,672 529.696,171	23.266
13	473.373,672 529.696,171	14	473.391,192 529.722,186	31.364
14	473.391,192 529.722,186	15	473.442,044 529.776,459	74.374
15	473.442,044 529.776,459	16	473.469,155 529.774,342	27.194
16	473.469,155 529.774,342	17	473.523,609 529.740,597	64.062
17	473.523,609 529.740,597	1	473.683,783 529.662,139	178.357

** Lungimile segmentelor sunt determinate în planul de proiecție Stereo 70 și sunt rotunjite la 1 milimetru.

*** Distanța dintre puncte este formată din segmente cumulate ce sunt mai mici decât valoarea 1 milimetru.

**DATE DESPRE IMOBILUL NR. 2986**

Oficiul de Cadastru și Publicitate Imobiliară SIBIU
Biroul de Cadastru și Publicitate Imobiliară Medias

A. Partea I. Descrierea imobilului

TEREN Extravilan

Adresa: Jud. Sibiu

Nr. Crt	Nr cadastral Nr. topografic	Suprafața* (mp)	Observații / Referințe
A1		12.310	Sector cadastral:4 Teren neimprejmuit;

B. Partea II. Proprietari și acte

Inscrieri privitoare la dreptul de proprietate și alte drepturi reale		Referințe
/		
Act Administrativ nr. 506/31, din 08/11/2004 emis de CJSDPAT SIBIU;		
B1	Intabulare, drept de PROPRIETATE, Legea 18/1991, legea 169/1997, legea 1/2000, dobandit prin Reconstituire, cota actuala 1/1, cota initiala 1/1 1) KEUL HANS	A1

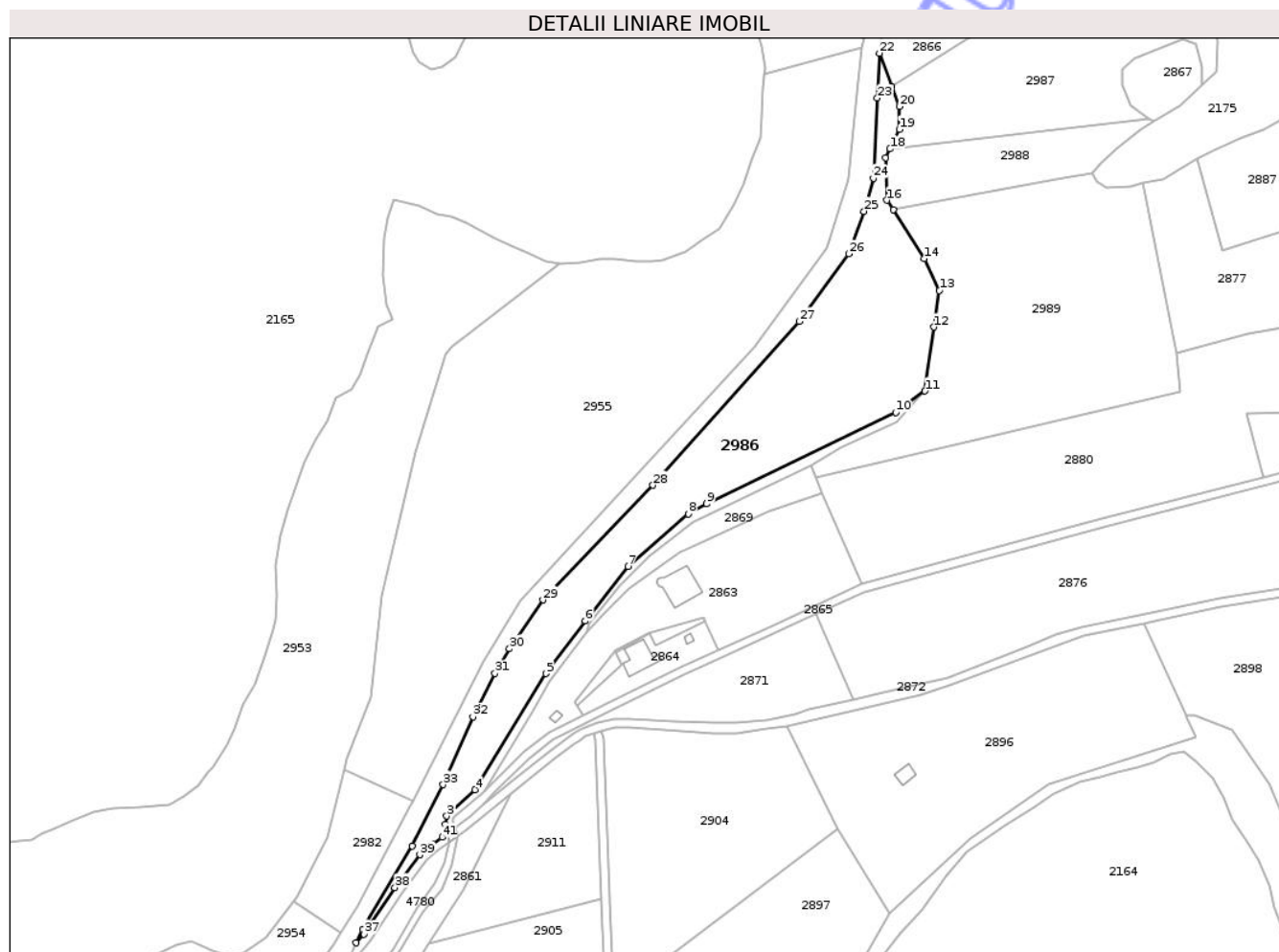
C. Partea III. SARCINI .

Inscrieri privind dezmembramintele dreptului de proprietate, drepturi reale de garanție și sarcini	Referințe
NU SUNT	

Teren

Nr cadastral	Suprafața (mp)*	Observații / Referințe
	12.310	

* Suprafața este determinată în planul de proiecție Stereo 70.



Date referitoare la teren

Crt	Categorie folosință	Intra vilan	Suprafața (mp)	Tarla	Parcelă	Nr. topo	Observații / Referințe
1	arabil	NU	12.310	4	104	-	

Lungime Segmente

1) Valorile lungimilor segmentelor sunt obținute din proiecție în plan.

Punct început	X / Y	Punct sfârșit	X / Y	Lungime segment	Punct început	X / Y	Punct sfârșit	X / Y	Lungime segment	Punct început	X / Y	Punct sfârșit	X / Y	Lungime segment
1	473.534,026 / 529.929,205	2	473.532,841 / 529.933,457	4.414	2	473.532,841 / 529.933,457	3	473.533,616 / 529.937,317	3.937	3	473.533,616 / 529.937,317	4	473.546,902 / 529.949,714	18.171
4	473.546,902 / 529.949,714	5	473.580,272 / 530.004,316	63.992	5	473.580,272 / 530.004,316	6	473.598,814 / 530.029,178	31.015	6	473.598,814 / 530.029,178	7	473.618,986 / 530.054,868	32.663
7	473.618,986 / 530.054,868	8	473.647,367 / 530.079,499	37.579	8	473.647,367 / 530.079,499	9	473.656,089 / 530.084,203	9.91	9	473.656,089 / 530.084,203	10	473.745,137 / 530.127,28	98.92
10	473.745,137 / 530.127,28	11	473.758,92 / 530.137,374	17.084	11	473.758,92 / 530.137,374	12	473.763,176 / 530.167,465	30.39	12	473.763,176 / 530.167,465	13	473.765,617 / 530.184,708	17.415
13	473.765,617 / 530.184,708	14	473.758,607 / 530.199,682	16.534	14	473.758,607 / 530.199,682	15	473.743,884 / 530.222,611	27.249	15	473.743,884 / 530.222,611	16	473.740,976 / 530.227,14	5.382
16	473.740,976 / 530.227,14	17	473.740,431 / 530.247,212	20.079	17	473.740,431 / 530.247,212	18	473.742,398 / 530.251,313	4.548	18	473.742,398 / 530.251,313	19	473.746,792 / 530.260,473	10.159

Punct început	X / Y	Punct sfârșit	X / Y	Lungime segment	Punct început	X / Y	Punct sfârșit	X / Y	Lungime segment	Punct început	X / Y	Punct sfârșit	X / Y	Lungime segment
19	473.746,792 530.260,473	20	473.746,79 530.271,325	10.85 2	20	473.746,79 530.271,325	21	473.743,299 530.280,698	10.00 2	21	473.743,299 530.280,698	22	473.737,468 530.296,356	16.70 8
22	473.737,468 530.296,356	23	473.736,416 530.275,237	21.14 5	23	473.736,416 530.275,237	24	473.734,536 530.237,503	37.78 1	24	473.734,536 530.237,503	25	473.730,195 530.221,988	16.11 1
25	473.730,195 530.221,988	26	473.722,882 530.201,964	21.31 8	26	473.722,882 530.201,964	27	473.699,574 530.170,072	39.50 1	27	473.699,574 530.170,072	28	473.630,717 530.092,985	103.3 62
28	473.630,717 530.092,985	29	473.578,928 530.039,047	74.77 6	29	473.578,928 530.039,047	30	473.563,154 530.016,032	27.90 2	30	473.563,154 530.016,032	31	473.556,344 530.004,406	13.47 4
31	473.556,344 530.004,406	32	473.545,952 529.984,088	22.82 1	32	473.545,952 529.984,088	33	473.531,946 529.952,064	34.95 3	33	473.531,946 529.952,064	34	473.517,341 529.923,268	32.28 8
34	473.517,341 529.923,268	35	473.493,945 529.883,85	45.83 8	35	473.493,945 529.883,85	36	473.490,885 529.877,655	6.91	36	473.490,885 529.877,655	37	473.494,56 529.881,696	5.462
37	473.494,56 529.881,696	38	473.509,177 529.903,646	26.37 2	38	473.509,177 529.903,646	39	473.520,913 529.919,127	19.42 7	39	473.520,913 529.919,127	40	473.526,798 529.923,951	7.609
40	473.526,798 529.923,951	41	473.531,414 529.927,306	5.706	41	473.531,414 529.927,306	1	473.534,026 529.929,205	3.229					

** Lungimile segmentelor sunt determinate în planul de proiecție Stereo 70 și sunt rotunjite la 1 milimetru.

*** Distanța dintre puncte este formată din segmente cumulate ce sunt mai mici decât valoarea 1 milimetru.

**DATE DESPRE IMOBILUL NR. 2992**

Oficiul de Cadastru și Publicitate Imobiliară SIBIU
Biroul de Cadastru și Publicitate Imobiliară Medias

A. Partea I. Descrierea imobilului

TEREN Extravilan

Adresa: Jud. Sibiu

Nr. Crt	Nr cadastral Nr. topografic	Suprafața* (mp)	Observații / Referințe
A1	100557	4.400	Sector cadastral:4 Teren neimprejmuit;

B. Partea II. Proprietari și acte

Inscrieri privitoare la dreptul de proprietate și alte drepturi reale	Referințe
/	
Act Administrativ nr. 506/31, din 08/11/2004 emis de CJPSDPAT SIBIU;	
B1	A1
Intabulare, drept de PROPRIETATE, Legea 18/1991, legea 169/1997, legea 1/2000, dobandit prin Reconstituire, cota actuala 1/1, cota initiala 1/1	
1) KEUL HANS	

C. Partea III. SARCINI .

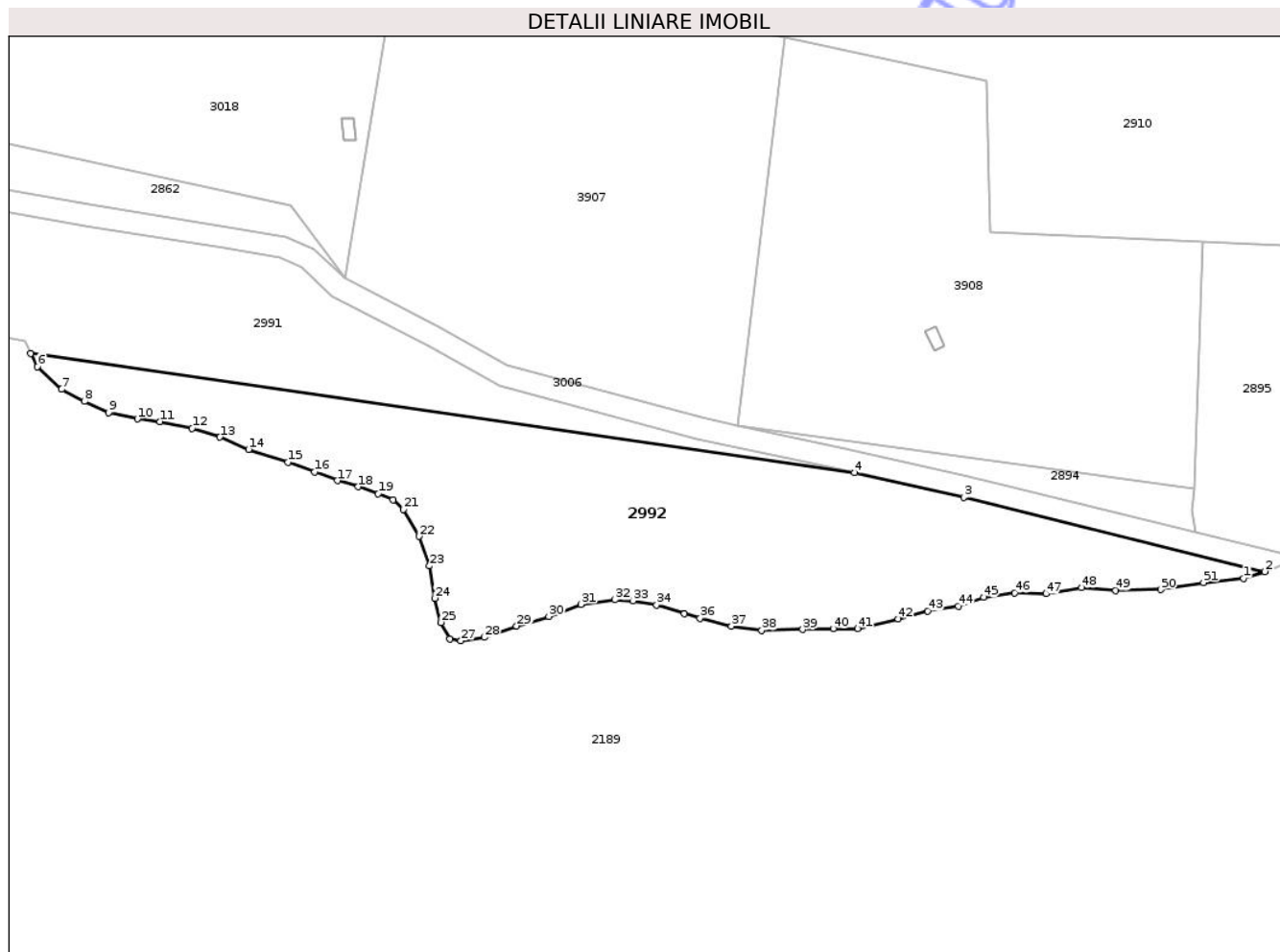
Inscrieri privind dezmembramintele dreptului de proprietate, drepturi reale de garanție și sarcini	Referințe
NU SUNT	

Anexa Nr. 1 La Partea I

Teren

Nr cadastral	Suprafața (mp)*	Observații / Referințe
100557	4.400	

* Suprafața este determinată în planul de proiecție Stereo 70.



Date referitoare la teren

Crt	Categorie folosință	Intravilan	Suprafața (mp)	Tarla	Parcelă	Nr. topo	Observații / Referințe
1	faneata	NU	4.400	4	83	-	

Lungime Segmente

1) Valorile lungimilor segmentelor sunt obținute din proiecție în plan.

Punct început	X / Y	Punct sfârșit	X / Y	Lungime segment
1	474.538,662 529.322,702	2	474.542,517 529.323,919	4.043
4	474.467,565 529.341,941	5	474.316,97 529.363,741	152.165
7	474.322,635 529.357,182	8	474.326,766 529.354,958	4.692
10	474.336,465 529.351,781	11	474.340,599 529.351,304	4.161
13	474.351,567 529.348,444	14	474.356,814 529.346,22	5.699
16	474.368,894 529.342,09	17	474.373,029 529.340,501	4.43

Punct început	X / Y	Punct sfârșit	X / Y	Lungime segment
2	474.542,517 529.323,919	3	474.487,482 529.337,432	56.67
5	474.316,97 529.363,741	6	474.318,183 529.361,314	2.713
8	474.326,766 529.354,958	9	474.331,218 529.352,893	4.908
11	474.340,599 529.351,304	12	474.346,481 529.350,034	6.018
14	474.356,814 529.346,22	15	474.363,965 529.343,838	7.537
17	474.373,029 529.340,501	18	474.376,843 529.339,389	3.973

Punct început	X / Y	Punct sfârșit	X / Y	Lungime segment
3	474.487,482 529.337,432	4	474.467,565 529.341,941	20.421
6	474.318,183 529.361,314	7	474.322,635 529.357,182	6.074
9	474.331,218 529.352,893	10	474.336,465 529.351,781	5.364
12	474.346,481 529.350,034	13	474.351,567 529.348,444	5.329
15	474.363,965 529.343,838	16	474.368,894 529.342,09	5.23
18	474.376,843 529.339,389	19	474.380,5 529.338,117	3.872

Punct început	X / Y	Punct sfârșit	X / Y	Lungime segment	Punct început	X / Y	Punct sfârșit	X / Y	Lungime segment	Punct început	X / Y	Punct sfârșit	X / Y	Lungime segment
19	474.380,5 529.338,117	20	474.383,202 529.337,006	2.921	20	474.383,202 529.337,006	21	474.385,109 529.335,258	2.587	21	474.385,109 529.335,258	22	474.387,971 529.330,333	5.696
22	474.387,971 529.330,333	23	474.389,879 529.324,932	5.728	23	474.389,879 529.324,932	24	474.390,831 529.319,053	5.956	24	474.390,831 529.319,053	25	474.391,946 529.314,605	4.586
25	474.391,946 529.314,605	26	474.393,536 529.311,586	3.412	26	474.393,536 529.311,586	27	474.395,6 529.311,268	2.088	27	474.395,6 529.311,268	28	474.399,894 529.311,904	4.341
28	474.399,894 529.311,904	29	474.405,776 529.313,969	6.234	29	474.405,776 529.313,969	30	474.411,657 529.315,716	6.135	30	474.411,657 529.315,716	31	474.417,539 529.317,941	6.289
31	474.417,539 529.317,941	32	474.423,738 529.318,735	6.25	32	474.423,738 529.318,735	33	474.427,078 529.318,576	3.344	33	474.427,078 529.318,576	34	474.431,369 529.317,782	4.364
34	474.431,369 529.317,782	35	474.436,456 529.316,194	5.329	35	474.436,456 529.316,194	36	474.439,318 529.315,399	2.97	36	474.439,318 529.315,399	37	474.445,04 529.313,969	5.898
37	474.445,04 529.313,969	38	474.450,604 529.313,174	5.621	38	474.450,604 529.313,174	39	474.458,075 529.313,334	7.473	39	474.458,075 529.313,334	40	474.463,639 529.313,493	5.566
40	474.463,639 529.313,493	41	474.468,081 529.313,488	4.442	41	474.468,081 529.313,488	42	474.475,553 529.315,235	7.674	42	474.475,553 529.315,235	43	474.480,957 529.316,665	5.59
43	474.480,957 529.316,665	44	474.486,521 529.317,618	5.645	44	474.486,521 529.317,618	45	474.491,133 529.319,207	4.878	45	474.491,133 529.319,207	46	474.496,854 529.320,001	5.776
46	474.496,854 529.320,001	47	474.502,578 529.319,842	5.726	47	474.502,578 529.319,842	48	474.509,095 529.320,955	6.611	48	474.509,095 529.320,955	49	474.515,294 529.320,478	6.217
49	474.515,294 529.320,478	50	474.523,563 529.320,636	8.271	50	474.523,563 529.320,636	51	474.531,351 529.321,908	7.891	51	474.531,351 529.321,908	1	474.538,662 529.322,702	7.354

** Lungimile segmentelor sunt determinate în planul de proiecție Stereo 70 și sunt rotunjite la 1 milimetru.

*** Distanța dintre puncte este formată din segmente cumulate ce sunt mai mici decât valoarea 1 milimetru.

Neutilizabil în scopuri Civile



DATE DESPRE IMOBILUL NR. 2993

Oficiul de Cadastru și Publicitate Imobiliară SIBIU
Biroul de Cadastru și Publicitate Imobiliară Medias

A. Partea I. Descrierea imobilului

Nr. CF vechi:1239NPROD
Nr. cadastral vechi:48

TEREN Extravilan

Adresa: Jud. Sibiu

Nr. Crt	Nr cadastral Nr. topografic	Suprafața* (mp)	Observații / Referințe
A1	100002	9.323	Sector cadastral:4 Teren imprejmuat;

Construcții

Crt	Nr cadastral Nr. topografic	Adresa	Observații / Referințe
A1.1	100002-C1	Jud. Sibiu	Nr. niveluri:2; S. construita la sol:201 mp; S. construita desfasurata:221 mp; RESTAURANT-D+P, terasă acoperită 43 mp, anul edificării 2020
A1.2	100002-C2	Jud. Sibiu	Nr. niveluri:1; S. construita la sol:30 mp; S. construita desfasurata:30 mp; CASUTA-P, terasă acoperită 7 mp, anul edificării 2020
A1.3	100002-C3	Jud. Sibiu	Nr. niveluri:1; S. construita la sol:30 mp; S. construita desfasurata:30 mp; CASUTA-P, terasă acoperită 7 mp, anul edificării 2020
A1.4	100002-C4	Jud. Sibiu	Nr. niveluri:1; S. construita la sol:30 mp; S. construita desfasurata:30 mp; CASUTA-P, terasă acoperită 7 mp, anul edificării 2020
A1.5	100002-C5	Jud. Sibiu	Nr. niveluri:1; S. construita la sol:30 mp; S. construita desfasurata:30 mp; CASUTA-P, terasă acoperită 7 mp, anul edificării 2020
A1.6	100002-C6	Jud. Sibiu	Nr. niveluri:1; S. construita la sol:11 mp; S. construita desfasurata:11 mp; GRUP SANITAR-P, anul edificării 2020

B. Partea II. Proprietari și acte

Inscrieri privitoare la dreptul de proprietate și alte drepturi reale	Referințe
11084 / 15/06/2017	
Act Notarial nr. 881, din 14/06/2017 emis de CRISTEA DANIEL;	
B8	A1
Intabulare, drept de PROPRIETATE, cumpărare, dobandit prin Conventie, cota actuala 1/1, cota initiala 1/1 1) DARA & CORA RUSTIK SRL, CIF:37376617	
4574 / 07/03/2023	
Act Administrativ nr. 1262, din 27/03/2023 emis de COMUNA HOGHILAG (certificat atestare nou ; act administrativ nr 5 din 23.12.2019, emis de PRIMARIA COMUNEI HOGHILAG;act administrativ nr 1264 din 06.04.2023, emis de COMUNA HOGHILAG;act administrativ nr 4574 din 21.03.2023, emis de OCPI SIBIU-SERVICIUL CADASTRU);	
B12	A1
se noteaza schimbarea destinatiei terenului din extravilan in intravilan	
B14	A1.1, A1.2, A1.3, A1.4, A1.5, A1.6
Intabulare, drept de PROPRIETATE, dobandit prin Construire, cota actuala 1/1, cota initiala 1/1 1) DARA & CORA RUSTIK SRL, CIF:37376617	

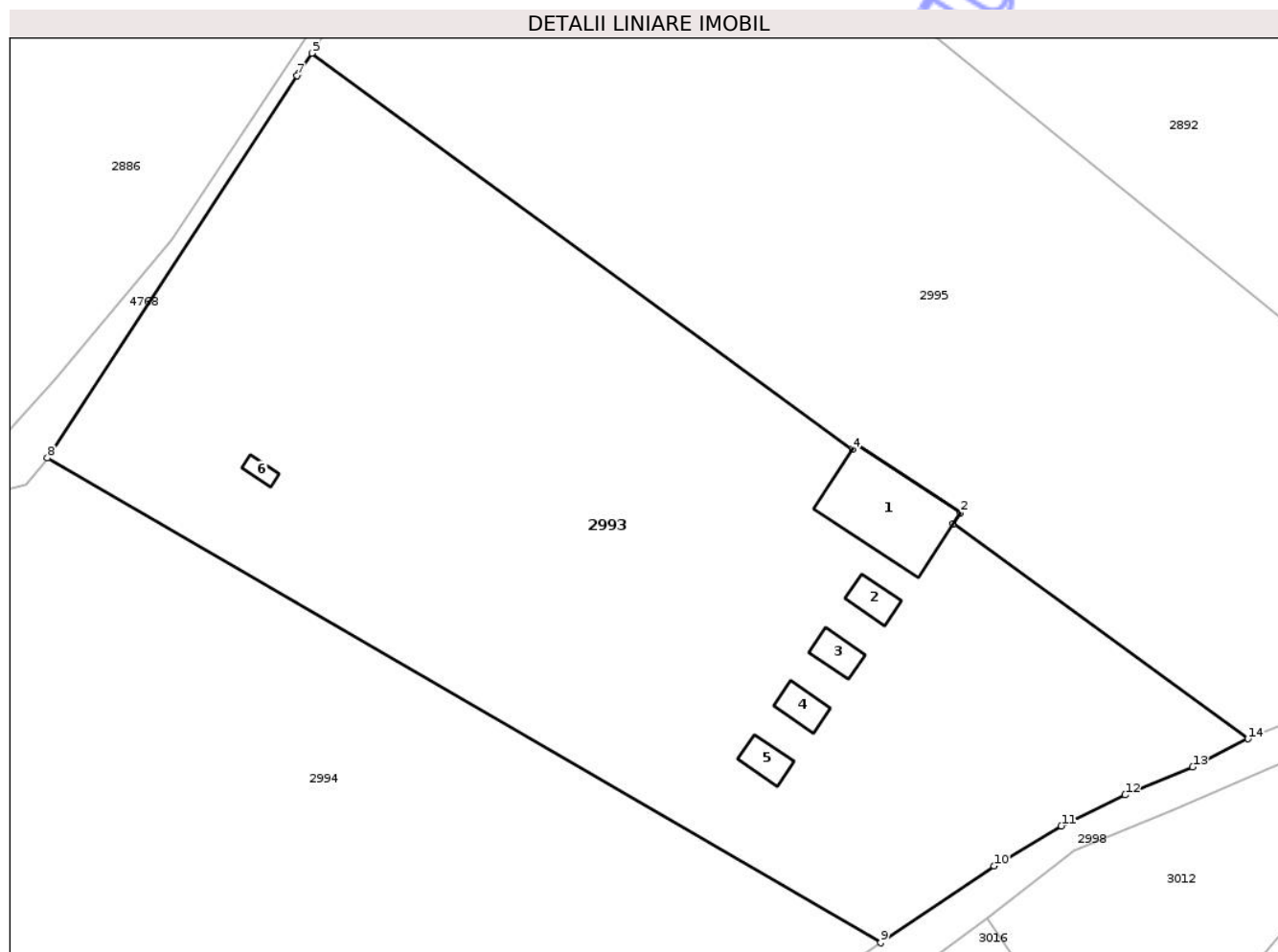
C. Partea III. SARCINI .

Inscrieri privind dezmembramintele dreptului de proprietate, drepturi reale de garanție și sarcini	Referințe
NU SUNT	

Teren

Nr cadastral	Suprafața (mp)*	Observații / Referințe
100002	9.323	

* Suprafața este determinată în planul de proiecție Stereo 70.



Date referitoare la teren

Crt	Categorie folosință	Intra vilan	Suprafața (mp)	Tarla	Parcelă	Nr. topo	Observații / Referințe
1	curți constructii	NU	9.323	4	114/5	-	

Date referitoare la construcții

Crt	Număr	Destinație construcție	Supraf. (mp)	Situație juridică	Observații / Referințe
A1.1	100002-C1	construcții administrative și social culturale	201	Cu acte	Nr. niveluri:2; S. construita la sol:201 mp; S. construita desfasurata:221 mp; RESTAURANT-D+P, terasă acoperită 43 mp, anul edificării 2020
A1.2	100002-C2	construcții administrative și social culturale	30	Cu acte	Nr. niveluri:1; S. construita la sol:30 mp; S. construita desfasurata:30 mp; CASUTA-P, terasă acoperită 7 mp, anul edificării 2020
A1.3	100002-C3	construcții administrative și social culturale	30	Cu acte	Nr. niveluri:1; S. construita la sol:30 mp; S. construita desfasurata:30 mp; CASUTA-P, terasă acoperită 7 mp, anul edificării 2020
A1.4	100002-C4	construcții administrative și social culturale	30	Cu acte	Nr. niveluri:1; S. construita la sol:30 mp; S. construita desfasurata:30 mp; CASUTA-P, terasă acoperită 7 mp, anul edificării 2020
A1.5	100002-C5	construcții administrative și social culturale	30	Cu acte	Nr. niveluri:1; S. construita la sol:30 mp; S. construita desfasurata:30 mp; CASUTA-P, terasă acoperită 7 mp, anul edificării 2020
A1.6	100002-C6	construcții administrative și social culturale	11	Cu acte	Nr. niveluri:1; S. construita la sol:11 mp; S. construita desfasurata:11 mp; GRUP SANITAR-P, anul edificării 2020

Lungime Segmente

1) Valorile lungimilor segmentelor sunt obținute din proiecție în plan.

Punct început	X / Y	Punct sfârșit	X / Y	Lungime segment (** (m)
1	473.412,705 529.596,309	2	473.413,772 529.597,941	1.95
2	473.413,772 529.597,941	3	473.398,694 529.607,797	18.014
3	473.398,694 529.607,797	4	473.398,191 529.607,029	0.918
4	473.398,191 529.607,029	5	473.320,537 529.663,904	96.254
5	473.320,537 529.663,904	6	473.318,63 529.660,984	3.488
6	473.318,63 529.660,984	7	473.318,436 529.660,688	0.354
7	473.318,436 529.660,688	8	473.282,548 529.605,761	65.612
8	473.282,548 529.605,761	9	473.402,281 529.536,168	138.489
9	473.402,281 529.536,168	10	473.418,594 529.547,195	19.69
10	473.418,594 529.547,195	11	473.428,25 529.552,934	11.233
11	473.428,25 529.552,934	12	473.437,409 529.557,391	10.186
12	473.437,409 529.557,391	13	473.447,11 529.561,409	10.5
13	473.447,11 529.561,409	14	473.455,06 529.565,461	8.923
14	473.455,06 529.565,461	1	473.412,705 529.596,309	52.398

** Lungimile segmentelor sunt determinate în planul de proiecție Stereo 70 și sunt rotunjite la 1 milimetru.

*** Distanța dintre puncte este formată din segmente cumulate ce sunt mai mici decât valoarea 1 milimetru.

**DATE DESPRE IMOBILUL NR. 2996**

Oficiul de Cadastru și Publicitate Imobiliară SIBIU
Biroul de Cadastru și Publicitate Imobiliară Medias

A. Partea I. Descrierea imobilului

TEREN Extravilan

Adresa: Jud. Sibiu

Nr. Crt	Nr cadastral Nr. topografic	Suprafața* (mp)	Observații / Referințe
A1	100289	Din acte: 7.000 Masurata: 6.867	Sector cadastral:4 Teren neimprejmuit;

B. Partea II. Proprietari și acte

Inscrieri privitoare la dreptul de proprietate și alte drepturi reale		Referințe
7212 / 24/04/2012		
Act Notarial nr. AUT 449, din 23/04/2012 emis de NISTOR ANA CORINA;		
B4	Intabulare, drept de PROPRIETATE cumpărare, dobandit prin Conventie, cota actuala 1/1, cota initiala 1/1 1) ȚUGUI TEODORA-IULIA, necăsătorită, bun propriu	A1

C. Partea III. SARCINI .

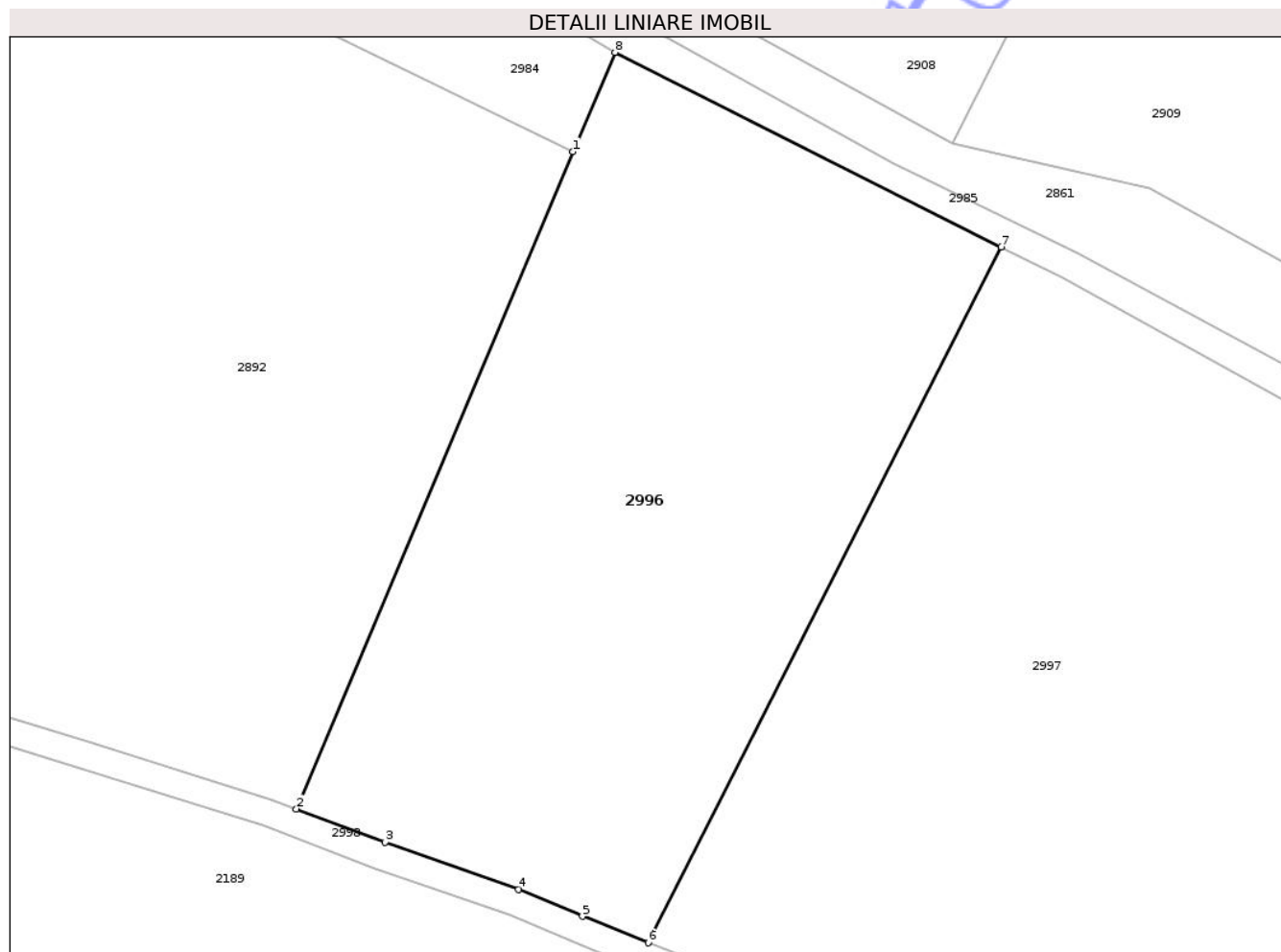
Inscrieri privind dezmembramintele dreptului de proprietate, drepturi reale de garanție și sarcini	Referințe
NU SUNT	

Anexa Nr. 1 La Partea I

Teren

Nr cadastral	Suprafața (mp)*	Observații / Referințe
100289	Din acte: 7.000 Masurata: 6.867	

* Suprafața este determinată în planul de proiecție Stereo 70.



Date referitoare la teren

Crt	Categorie folosință	Intra vilan	Suprafața (mp)	Tarla	Parcelă	Nr. topo	Observații / Referințe
1	arabil	NU	6.867	4	114/8/2	-	

Lungime Segmente

1) Valorile lungimilor segmentelor sunt obținute din proiecție în plan.

Punct început	X / Y	Punct sfârșit	X / Y	Lungime segment (** (m)
1	473.683,783 529.662,139	2	473.643,407 529.566,216	104.074
2	473.643,407 529.566,216	3	473.656,324 529.561,362	13.799
3	473.656,324 529.561,362	4	473.675,847 529.554,485	20.699
4	473.675,847 529.554,485	5	473.685,146 529.550,554	10.096
5	473.685,146 529.550,554	6	473.694,733 529.546,695	10.335

Punct început	X / Y	Punct sfârșit	X / Y	Lungime segment (** (m)
6	473.694,733 529.546,695	7	473.746,221 529.648,245	113.857
7	473.746,221 529.648,245	8	473.689,885 529.676,636	63.086
8	473.689,885 529.676,636	1	473.683,783 529.662,139	15.729

** Lungimile segmentelor sunt determinate în planul de proiecție Stereo 70 și sunt rotunjite la 1 milimetru.

*** Distanța dintre puncte este formată din segmente cumulate ce sunt mai mici decât valoarea 1 milimetru.

Neutilizabil în Circuitul Civil

**DATE DESPRE IMOBILUL NR. 2997**

Oficiul de Cadastru și Publicitate Imobiliară SIBIU
Biroul de Cadastru și Publicitate Imobiliară Medias

A. Partea I. Descrierea imobilului

TEREN Extravilan

Adresa: Jud. Sibiu

Nr. Crt	Nr cadastral Nr. topografic	Suprafața* (mp)	Observații / Referințe
A1	100288	Din acte: 13.000 Masurata: 12.741	Sector cadastral:4 Teren neimprejmuit;

B. Partea II. Proprietari și acte

Inscrieri privitoare la dreptul de proprietate și alte drepturi reale	Referințe
7212 / 24/04/2012	
Act Administrativ nr. 448/31, din 25/01/1993 emis de CJSIPT SIBIU (TP ; documentația cadastrală recepționată de BCPI Medias);	
B2 Intabulare, drept de PROPRIETATE conform Legii nr. 18/1991, dobândit prin Reconstituire, cota actuala 1/1, cota initiala 1/1 1) NES NICOLAE	A1

C. Partea III. SARCINI .

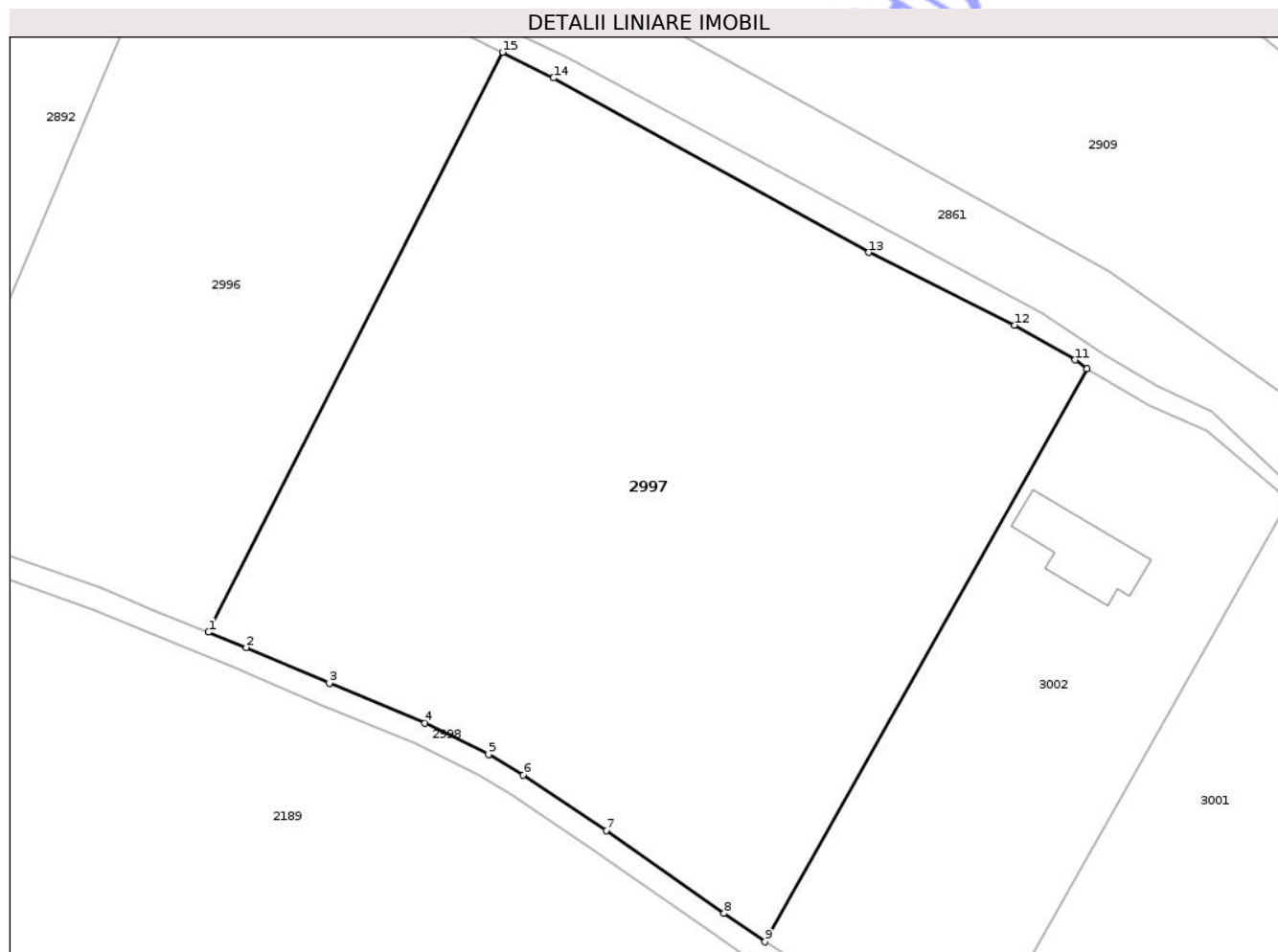
Inscrieri privind dezmembramintele dreptului de proprietate, drepturi reale de garanție și sarcini	Referințe
NU SUNT	

Anexa Nr. 1 La Partea I

Teren

Nr cadastral	Suprafața (mp)*	Observații / Referințe
100288	Din acte: 13.000 Masurata: 12.741	

* Suprafața este determinată în planul de proiecție Stereo 70.



Date referitoare la teren

Crt	Categorie folosință	Intra vilan	Suprafața (mp)	Tarla	Parcelă	Nr. topo	Observații / Referințe
1	arabil	NU	12.741	4	114/8/1	-	

Lungime Segmente

1) Valorile lungimilor segmentelor sunt obținute din proiecție în plan.

Punct început	X / Y	Punct sfârșit	X / Y	Lungime segment (** (m)
1	473.694,733 529.546,695	2	473.701,349 529.544,032	7.132
2	473.701,349 529.544,032	3	473.715,886 529.537,759	15.833
3	473.715,886 529.537,759	4	473.732,672 529.530,825	18.162
4	473.732,672 529.530,825	5	473.743,803 529.525,308	12.423

Punct început	X / Y	Punct sfârșit	X / Y	Lungime segment (** (m)
5	473.743,803 529.525,308	6	473.749,867 529.521,734	7.039
6	473.749,867 529.521,734	7	473.764,396 529.512,002	17.487
7	473.764,396 529.512,002	8	473.785,076 529.497,487	25.266
8	473.785,076 529.497,487	9	473.792,258 529.492,495	8.746
9	473.792,258 529.492,495	10	473.848,608 529.592,802	115.051
10	473.848,608 529.592,802	11	473.846,569 529.594,369	2.572
11	473.846,569 529.594,369	12	473.835,963 529.600,493	12.247
12	473.835,963 529.600,493	13	473.810,433 529.613,208	28.521
13	473.810,433 529.613,208	14	473.755,171 529.643,734	63.133
14	473.755,171 529.643,734	15	473.746,221 529.648,245	10.023
15	473.746,221 529.648,245	1	473.694,733 529.546,695	113.857

** Lungimile segmentelor sunt determinate în planul de proiecție Stereo 70 și sunt rotunjite la 1 milimetru.

*** Distanța dintre puncte este formată din segmente cumulate ce sunt mai mici decât valoarea 1 milimetru.

**DATE DESPRE IMOBILUL NR. 2998**

Oficiul de Cadastru și Publicitate Imobiliară SIBIU
Biroul de Cadastru și Publicitate Imobiliară Medias

A. Partea I. Descrierea imobilului

TEREN Extravilan

Adresa: Jud. Sibiu

Nr. Crt	Nr cadastral Nr. topografic	Suprafața* (mp)	Observații / Referințe
A1		8.338	Sector cadastral:4 Teren neimprejmuit;

B. Partea II. Proprietari și acte

Inscrieri privitoare la dreptul de proprietate și alte drepturi reale	Referințe
/	
Act Normativ nr. 978, din 05/09/2002 emis de GUVERNUL ROMÂNIEI (ADEVÉRINȚĂ NR.5467/15.12.2025 EMISĂ DE PRIMĂRIA COMUNEI HOGHILAG);	
B1	A1
Intabulare, drept de PROPRIETATE, dobandit prin Lege, cota actuala 1/1, cota initiala 1/1 1) COMUNA HOGHILAG, CIF:99999999999999, DOMENIUL PUBLIC	

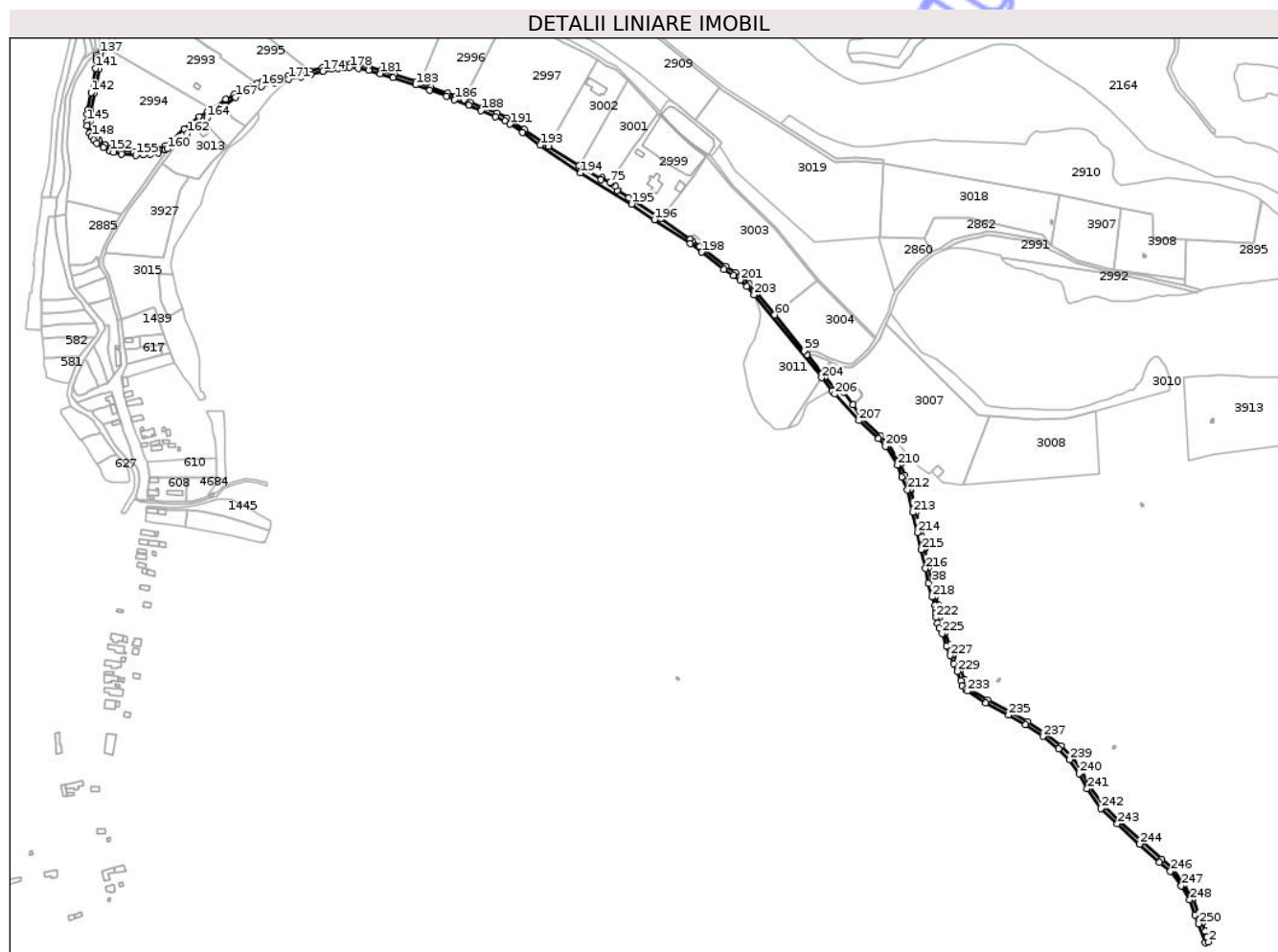
C. Partea III. SARCINI .

Inscrieri privind dezmembramintele dreptului de proprietate, drepturi reale de garanție și sarcini	Referințe
NU SUNT	

Teren

Nr cadastral	Suprafața (mp)*	Observații / Referințe
	8.338	

* Suprafața este determinată în planul de proiecție Stereo 70.



Date referitoare la teren

Crt	Categorie folosință	Intravilan	Suprafața (mp)	Tarla	Parcelă	Nr. topo	Observații / Referințe
1	drum	NU	8.338	4	115	-	

Lungime Segmente

1) Valorile lungimilor segmentelor sunt obținute din proiecție în plan.

Punct început	X / Y	Punct sfârșit	X / Y	Lungime segment	Punct început	X / Y	Punct sfârșit	X / Y	Lungime segment	Punct început	X / Y	Punct sfârșit	X / Y	Lungime segment
1	474.552,612 528.571,367	2	474.556,465 528.572,461	4.005	2	474.556,465 528.572,461	3	474.554,687 528.577,656	5.491	3	474.554,687 528.577,656	4	474.552,278 528.584,692	7.437
4	474.552,278 528.584,692	5	474.548,833 528.594,752	10.634	5	474.548,833 528.594,752	6	474.544,498 528.604,861	10.999	6	474.544,498 528.604,861	7	474.538,338 528.622,744	18.914
7	474.538,338 528.622,744	8	474.528,182 528.639,459	19.559	8	474.528,182 528.639,459	9	474.515,074 528.656,73	21.682	9	474.515,074 528.656,73	10	474.502,092 528.667,638	16.956
10	474.502,092 528.667,638	11	474.479,563 528.688,514	30.714	11	474.479,563 528.688,514	12	474.453,579 528.711,885	34.948	12	474.453,579 528.711,885	13	474.435,12 528.729,481	25.502
13	474.435,12 528.729,481	14	474.419,324 528.751,75	27.302	14	474.419,324 528.751,75	15	474.410,337 528.769,167	19.599	15	474.410,337 528.769,167	16	474.398,715 528.785,847	20.33
16	474.398,715 528.785,847	17	474.385,583 528.798,968	18.564	17	474.385,583 528.798,968	18	474.367,34 528.813,379	23.248	18	474.367,34 528.813,379	19	474.346,575 528.826,823	24.737

Punct început	X / Y	Punct sfârșit	X / Y	Lungime segment	Punct început	X / Y	Punct sfârșit	X / Y	Lungime segment	Punct început	X / Y	Punct sfârșit	X / Y	Lungime segment
19	474.346,575 528.826,823	20	474.326,797 528.838,16	22.797	20	474.326,797 528.838,16	21	474.300,81 528.852,347	29.607	21	474.300,81 528.852,347	22	474.279,892 528.865,625	24.776
22	474.279,892 528.865,625	23	474.276,279 528.869,154	5.051	23	474.276,279 528.869,154	24	474.274,866 528.870,534	1.975	24	474.274,866 528.870,534	25	474.273,732 528.875,822	5.408
25	474.273,732 528.875,822	26	474.269,134 528.886,98	12.068	26	474.269,134 528.886,98	27	474.264,897 528.895,869	9.847	27	474.264,897 528.895,869	28	474.261,32 528.905,289	10.076
28	474.261,32 528.905,289	29	474.256,913 528.915,598	11.211	29	474.256,913 528.915,598	30	474.251,649 528.930,556	15.857	30	474.251,649 528.930,556	31	474.248,644 528.937,143	7.24
31	474.248,644 528.937,143	32	474.246,782 528.942,324	5.505	32	474.246,782 528.942,324	33	474.245,085 528.948,555	6.458	33	474.245,085 528.948,555	34	474.244,612 528.952,742	4.214
34	474.244,612 528.952,742	35	474.244,442 528.957,397	4.658	35	474.244,442 528.957,397	36	474.243,475 528.962,575	5.268	36	474.243,475 528.962,575	37	474.240,36 528.972,521	10.422
37	474.240,36 528.972,521	38	474.235,97 528.988,16	16.243	38	474.235,97 528.988,16	39	474.232,642 529.005,133	17.296	39	474.232,642 529.005,133	40	474.227,962 529.027,022	22.384
40	474.227,962 529.027,022	41	474.227,72 529.028,067	1.073	41	474.227,72 529.028,067	42	474.224,587 529.041,622	13.912	42	474.224,587 529.041,622	43	474.223,375 529.046,863	5.379
43	474.223,375 529.046,863	44	474.218,119 529.070,052	23.777	44	474.218,119 529.070,052	45	474.212,226 529.094,461	25.11	45	474.212,226 529.094,461	46	474.211,671 529.096,761	2.366
46	474.211,671 529.096,761	47	474.210,536 529.099,257	2.742	47	474.210,536 529.099,257	48	474.204,815 529.111,847	13.829	48	474.204,815 529.111,847	49	474.199,837 529.125,696	14.716
49	474.199,837 529.125,696	50	474.185,61 529.148,307	26.715	50	474.185,61 529.148,307	51	474.176,726 529.157,412	12.721	51	474.176,726 529.157,412	52	474.154,641 529.178,118	30.274
52	474.154,641 529.178,118	53	474.144,877 529.194,019	18.66	53	474.144,877 529.194,019	54	474.133,708 529.208,38	18.193	54	474.133,708 529.208,38	55	474.130,404 529.212,701	5.439
55	474.130,404 529.212,701	56	474.126,169 529.209,607	5.245	56	474.126,169 529.209,607	57	474.112,878 529.225,813	20.959	57	474.112,878 529.225,813	58	474.091,653 529.251,859	33.599
58	474.091,653 529.251,859	59	474.088,021 529.256,317	5.75	59	474.088,021 529.256,317	60	474.054,401 529.297,573	53.22	60	474.054,401 529.297,573	61	474.033,802 529.322,867	32.621
61	474.033,802 529.322,867	62	474.024,981 529.333,33	13.685	62	474.024,981 529.333,33	63	474.016,619 529.341,024	11.363	63	474.016,619 529.341,024	64	474.008,842 529.346,894	9.744
64	474.008,842 529.346,894	65	473.997,629 529.353,888	13.215	65	473.997,629 529.353,888	66	473.972,084 529.373,556	32.239	66	473.972,084 529.373,556	67	473.967,341 529.377,08	5.909
67	473.967,341 529.377,08	68	473.958,888 529.383,36	10.531	68	473.958,888 529.383,36	69	473.956,4 529.385,017	2.989	69	473.956,4 529.385,017	70	473.922,644 529.409,248	41.552
70	473.922,644 529.409,248	71	473.885,264 529.433,556	44.589	71	473.885,264 529.433,556	72	473.872,134 529.442,094	15.662	72	473.872,134 529.442,094	73	473.869,948 529.446,703	5.101
73	473.869,948 529.446,703	74	473.864,94 529.449,853	5.916	74	473.864,94 529.449,853	75	473.863,749 529.450,602	1.407	75	473.863,749 529.450,602	76	473.854,596 529.456,359	10.813
76	473.854,596 529.456,359	77	473.853,063 529.454,479	2.426	77	473.853,063 529.454,479	78	473.827,799 529.470,308	29.813	78	473.827,799 529.470,308	79	473.792,258 529.492,495	41.898
79	473.792,258 529.492,495	80	473.785,076 529.497,487	8.746	80	473.785,076 529.497,487	81	473.764,396 529.512,002	25.266	81	473.764,396 529.512,002	82	473.749,867 529.521,734	17.487
82	473.749,867 529.521,734	83	473.743,803 529.525,308	7.039	83	473.743,803 529.525,308	84	473.732,672 529.530,825	12.423	84	473.732,672 529.530,825	85	473.715,886 529.537,759	18.162
85	473.715,886 529.537,759	86	473.701,349 529.544,032	15.833	86	473.701,349 529.544,032	87	473.694,733 529.546,695	7.132	87	473.694,733 529.546,695	88	473.685,146 529.550,554	10.335
88	473.685,146 529.550,554	89	473.675,847 529.554,485	10.096	89	473.675,847 529.554,485	90	473.656,324 529.561,362	20.699	90	473.656,324 529.561,362	91	473.643,407 529.566,216	13.799
91	473.643,407 529.566,216	92	473.639,725 529.567,6	3.934	92	473.639,725 529.567,6	93	473.613,544 529.575,874	27.457	93	473.613,544 529.575,874	94	473.598,659 529.580,509	15.59
94	473.598,659 529.580,509	95	473.585,007 529.584,356	14.184	95	473.585,007 529.584,356	96	473.572,902 529.586,776	12.345	96	473.572,902 529.586,776	97	473.562,281 529.588,077	10.7
97	473.562,281 529.588,077	98	473.555,38 529.587,866	6.904	98	473.555,38 529.587,866	99	473.548,127 529.587,038	7.3	99	473.548,127 529.587,038	100	473.541,095 529.586,004	7.108
100	473.541,095 529.586,004	101	473.530,518 529.583,541	10.86	101	473.530,518 529.583,541	102	473.515,933 529.579,892	15.035	102	473.515,933 529.579,892	103	473.505,472 529.577,279	10.782
103	473.505,472 529.577,279	104	473.490,395 529.574,032	15.423	104	473.490,395 529.574,032	105	473.461,263 529.567,961	29.758	105	473.461,263 529.567,961	106	473.455,06 529.565,461	6.688
106	473.455,06 529.565,461	107	473.447,11 529.561,409	8.923	107	473.447,11 529.561,409	108	473.437,409 529.557,391	10.5	108	473.437,409 529.557,391	109	473.428,25 529.552,934	10.186
109	473.428,25 529.552,934	110	473.418,594 529.547,195	11.233	110	473.418,594 529.547,195	111	473.402,281 529.536,168	19.69	111	473.402,281 529.536,168	112	473.397,788 529.533,131	5.423
112	473.397,788 529.533,131	113	473.388,341 529.526,913	11.31	113	473.388,341 529.526,913	114	473.370,373 529.512,721	22.897	114	473.370,373 529.512,721	115	473.356,602 529.499,719	18.939
115	473.356,602 529.499,719	116	473.348,672 529.493,24	10.24	116	473.348,672 529.493,24	117	473.339,169 529.489,055	10.384	117	473.339,169 529.489,055	118	473.330,218 529.487,427	9.098

Punct început	X / Y	Punct sfârșit	X / Y	Lungime segment	Punct început	X / Y	Punct sfârșit	X / Y	Lungime segment	Punct început	X / Y	Punct sfârșit	X / Y	Lungime segment
118	473.330,218 529.487,427	119	473.322,964 529.486,69	7.291	119	473.322,964 529.486,69	120	473.311,812 529.486,758	11.152	120	473.311,812 529.486,758	121	473.298,38 529.487,731	13.467
121	473.298,38 529.487,731	122	473.290,225 529.489,536	8.352	122	473.290,225 529.489,536	123	473.286,262 529.490,912	4.195	123	473.286,262 529.490,912	124	473.278,884 529.494,564	8.232
124	473.278,884 529.494,564	125	473.272,043 529.499,42	8.389	125	473.272,043 529.499,42	126	473.269,197 529.502,201	3.979	126	473.269,197 529.502,201	127	473.266,779 529.505,679	4.236
127	473.266,779 529.505,679	128	473.264,858 529.509,417	4.203	128	473.264,858 529.509,417	129	473.262,365 529.517,347	8.313	129	473.262,365 529.517,347	130	473.261,83 529.521,512	4.199
130	473.261,83 529.521,512	131	473.262,036 529.529,891	8.382	131	473.262,036 529.529,891	132	473.262,506 529.533,886	4.023	132	473.262,506 529.533,886	133	473.266,692 529.554,0	20.545
133	473.266,692 529.554,0	134	473.272,217 529.582,376	28.909	134	473.272,217 529.582,376	135	473.273,212 529.590,686	8.369	135	473.273,212 529.590,686	136	473.273,267 529.594,926	4.24
136	473.273,267 529.594,926	137	473.273,679 529.600,438	5.527	137	473.273,679 529.600,438	138	473.269,046 529.598,354	5.08	138	473.269,046 529.598,354	139	473.269,265 529.594,828	3.533
139	473.269,265 529.594,828	140	473.269,215 529.590,95	3.878	140	473.269,215 529.590,95	141	473.268,259 529.582,963	8.044	141	473.268,259 529.582,963	142	473.262,776 529.554,815	28.677
142	473.262,776 529.554,815	143	473.258,554 529.534,529	20.721	143	473.258,554 529.534,529	144	473.258,033 529.530,103	4.457	144	473.258,033 529.530,103	145	473.257,824 529.521,304	8.801
145	473.257,824 529.521,304	146	473.258,4 529.516,623	4.716	146	473.258,4 529.516,623	147	473.261,144 529.507,892	9.152	147	473.261,144 529.507,892	148	473.263,343 529.503,614	4.81
148	473.263,343 529.503,614	149	473.266,13 529.499,606	4.882	149	473.266,13 529.499,606	150	473.269,418 529.496,392	4.598	150	473.269,418 529.496,392	151	473.276,827 529.491,12	9.093
151	473.276,827 529.491,12	152	473.284,771 529.487,195	8.861	152	473.284,771 529.487,195	153	473.289,133 529.485,681	4.617	153	473.289,133 529.485,681	154	473.297,793 529.483,764	8.87
154	473.297,793 529.483,764	155	473.314,631 529.482,48	16.887	155	473.314,631 529.482,48	156	473.323,204 529.482,695	8.576	156	473.323,204 529.482,695	157	473.331,721 529.483,504	8.555
157	473.331,721 529.483,504	158	473.340,287 529.485,199	8.732	158	473.340,287 529.485,199	159	473.348,112 529.488,226	8.39	159	473.348,112 529.488,226	160	473.350,782 529.489,798	3.098
160	473.350,782 529.489,798	161	473.365,928 529.499,168	17.81	161	473.365,928 529.499,168	162	473.374,039 529.507,359	11.527	162	473.374,039 529.507,359	163	473.392,225 529.521,762	23.199
163	473.392,225 529.521,762	164	473.397,015 529.525,556	6.111	164	473.397,015 529.525,556	165	473.410,313 529.534,34	15.937	165	473.410,313 529.534,34	166	473.417,644 529.539,629	9.04
166	473.417,644 529.539,629	167	473.430,15 529.549,41	15.877	167	473.430,15 529.549,41	168	473.444,493 529.555,29	15.501	168	473.444,493 529.555,29	169	473.459,717 529.561,836	16.572
169	473.459,717 529.561,836	170	473.475,288 529.566,25	16.185	170	473.475,288 529.566,25	171	473.491,237 529.570,122	16.412	171	473.491,237 529.570,122	172	473.506,378 529.573,382	15.488
172	473.506,378 529.573,382	173	473.517,195 529.576,085	11.15	173	473.517,195 529.576,085	174	473.531,457 529.579,653	14.702	174	473.531,457 529.579,653	175	473.541,84 529.582,071	10.661
175	473.541,84 529.582,071	176	473.548,645 529.583,071	6.878	176	473.548,645 529.583,071	177	473.555,669 529.583,873	7.07	177	473.555,669 529.583,873	178	473.562,097 529.584,069	6.431
178	473.562,097 529.584,069	179	473.572,266 529.582,824	10.245	179	473.572,266 529.582,824	180	473.584,071 529.580,464	12.039	180	473.584,071 529.580,464	181	473.597,522 529.576,674	13.975
181	473.597,522 529.576,674	182	473.612,347 529.572,057	15.527	182	473.612,347 529.572,057	183	473.638,418 529.563,818	27.342	183	473.638,418 529.563,818	184	473.654,956 529.557,603	17.667
184	473.654,956 529.557,603	185	473.674,402 529.550,753	20.617	185	473.674,402 529.550,753	186	473.683,62 529.546,856	10.008	186	473.683,62 529.546,856	187	473.699,809 529.540,34	17.451
187	473.699,809 529.540,34	188	473.714,33 529.534,074	15.815	188	473.714,33 529.534,074	189	473.731,018 529.527,18	18.056	189	473.731,018 529.527,18	190	473.741,896 529.521,789	12.141
190	473.741,896 529.521,789	191	473.747,736 529.518,347	6.779	191	473.747,736 529.518,347	192	473.762,134 529.508,703	17.329	192	473.762,134 529.508,703	193	473.782,785 529.494,208	25.23
193	473.782,785 529.494,208	194	473.829,321 529.461,867	56.67	194	473.829,321 529.461,867	195	473.888,431 529.425,808	69.24	195	473.888,431 529.425,808	196	473.914,893 529.407,856	31.977
196	473.914,893 529.407,856	197	473.956,585 529.380,088	50.093	197	473.956,585 529.380,088	198	473.969,671 529.370,366	16.302	198	473.969,671 529.370,366	199	473.995,345 529.350,598	32.403
199	473.995,345 529.350,598	200	474.006,575 529.343,594	13.235	200	474.006,575 529.343,594	201	474.014,054 529.337,948	9.371	201	474.014,054 529.337,948	202	474.022,086 529.330,558	10.914
202	474.022,086 529.330,558	203	474.030,326 529.320,784	12.784	203	474.030,326 529.320,784	204	474.108,372 529.225,011	123.546	204	474.108,372 529.225,011	205	474.120,424 529.210,222	19.078
205	474.120,424 529.210,222	206	474.123,786 529.206,227	5.221	206	474.123,786 529.206,227	207	474.151,786 529.175,312	41.71	207	474.151,786 529.175,312	208	474.173,925 529.154,555	30.348
208	474.173,925 529.154,555	209	474.182,45 529.145,818	12.207	209	474.182,45 529.145,818	210	474.196,219 529.123,934	25.855	210	474.196,219 529.123,934	211	474.201,106 529.110,34	14.446
211	474.201,106 529.110,34	212	474.207,872 529.095,453	16.352	212	474.207,872 529.095,453	213	474.214,224 529.069,14	27.069	213	474.214,224 529.069,14	214	474.219,476 529.045,97	23.758
214	474.219,476 529.045,97	215	474.224,057 529.026,154	20.339	215	474.224,057 529.026,154	216	474.228,724 529.004,33	22.317	216	474.228,724 529.004,33	217	474.232,075 528.987,234	17.421

Punct început	X / Y	Punct sfârșit	X / Y	Lungime segment	Punct început	X / Y	Punct sfârșit	X / Y	Lungime segment	Punct început	X / Y	Punct sfârșit	X / Y	Lungime segment
217	474.232,075 528.987,234	218	474.236,525 528.971,382	16.465	218	474.236,525 528.971,382	219	474.239,586 528.961,606	10.244	219	474.239,586 528.961,606	220	474.240,455 528.956,954	4.732
220	474.240,455 528.956,954	221	474.240,62 528.952,444	4.513	221	474.240,62 528.952,444	222	474.241,145 528.947,801	4.673	222	474.241,145 528.947,801	223	474.242,964 528.941,12	6.924
223	474.242,964 528.941,12	224	474.244,936 528.935,634	5.83	224	474.244,936 528.935,634	225	474.247,935 528.929,059	7.227	225	474.247,935 528.929,059	226	474.253,184 528.914,146	15.81
226	474.253,184 528.914,146	227	474.257,61 528.903,793	11.259	227	474.257,61 528.903,793	228	474.261,215 528.894,296	10.158	228	474.261,215 528.894,296	229	474.265,477 528.885,356	9.904
229	474.265,477 528.885,356	230	474.269,896 528.874,631	11.6	230	474.269,896 528.874,631	231	474.271,208 528.868,515	6.255	231	474.271,208 528.868,515	232	474.275,333 528.864,487	5.765
232	474.275,333 528.864,487	233	474.277,396 528.862,472	2.884	233	474.277,396 528.862,472	234	474.298,778 528.848,899	25.326	234	474.298,778 528.848,899	235	474.324,844 528.834,669	29.697
235	474.324,844 528.834,669	236	474.344,492 528.823,407	22.647	236	474.344,492 528.823,407	237	474.365,008 528.810,124	24.441	237	474.365,008 528.810,124	238	474.382,921 528.795,974	22.828
238	474.382,921 528.795,974	239	474.395,637 528.783,268	17.976	239	474.395,637 528.783,268	240	474.406,904 528.767,097	19.709	240	474.406,904 528.767,097	241	474.415,899 528.749,666	19.615
241	474.415,899 528.749,666	242	474.432,081 528.726,852	27.97	242	474.432,081 528.726,852	243	474.450,861 528.708,95	25.946	243	474.450,861 528.708,95	244	474.476,866 528.685,559	34.977
244	474.476,866 528.685,559	245	474.499,445 528.664,638	30.781	245	474.499,445 528.664,638	246	474.512,158 528.653,955	16.606	246	474.512,158 528.653,955	247	474.524,871 528.637,206	21.027
247	474.524,871 528.637,206	248	474.534,696 528.621,034	18.923	248	474.534,696 528.621,034	249	474.540,764 528.603,42	18.63	249	474.540,764 528.603,42	250	474.545,098 528.593,314	10.996
250	474.545,098 528.593,314	1	474.552,612 528.571,367	23.198										

** Lungimile segmentelor sunt determinate în planul de proiecție Stereo 70 și sunt rotunjite la 1 milimetru.

*** Distanța dintre puncte este formată din segmente cumulate ce sunt mai mici decât valoarea 1 milimetru.



DATE DESPRE IMOBILUL NR. 2999

Oficiul de Cadastru și Publicitate Imobiliară SIBIU
Biroul de Cadastru și Publicitate Imobiliară Medias

A. Partea I. Descrierea imobilului

TEREN Extravilan

Adresa: Jud. Sibiu

Nr. Crt	Nr cadastral Nr. topografic	Suprafața* (mp)	Observații / Referințe
A1	100129	6.912	Sector cadastral:4 Teren împrejmuit;

Construcții

Crt	Nr cadastral Nr. topografic	Adresa	Observații / Referințe
A1.1	100129-C1	Jud. Sibiu	Nr. niveluri:3; S. construita la sol:223 mp; ANEXA - D+P+M, C1: anexa gospodareasca a exploatarei agricole, anul construirii 2014; certificat de performanță energetică - da, compusa din: - demisol: depozit,centrala termica,2 holuri,wc, dus,atelier electric,casa scarii,atelier mecanic,magazie accesorii; - parter: 2 birouri,2 grupuri sociale,2 holuri,2 vestiare, wc,magazie scule,magazie produse finite,sala sedinte si loc de servire a mesei,terasa; - mansarda: vestiar,2 dormitoare angajati,hol,grup sanitar,2 loggi.
A1.2	100129-C2	Jud. Sibiu	Nr. niveluri:1; S. construita la sol:2371 mp; C2: iaz piscicol; anul construirii 2014.
A1.3	100129-C3	Jud. Sibiu	Nr. niveluri:1; S. construita la sol:52 mp; PISCINA-P
A1.4	100129-C4	Jud. Sibiu	Nr. niveluri:1; S. construita la sol:84 mp; GARAJ-P
A1.5	100129-C5	Jud. Sibiu	Nr. niveluri:1; S. construita la sol:13 mp; CABINA PORTAR-P

B. Partea II. Proprietari și acte

Inscrieri privitoare la dreptul de proprietate și alte drepturi reale	Referințe
11324 / 11/06/2018	
Act Notarial nr. AUT 945, din 08/06/2018 emis de CRISTEA DANIEL;	
B13	se notează cota de 40/100 parte în favoarea lui Kabai Karoly de sub B4.1, B7.1, B9.1, respectiv cota de 60/100 parte în favoarea lui Kabai Coralia-Cosmina de sub B4.2, B7.2, B9.2 ca urmare a lichidării regimului comunității legale de bunuri
23772 / 11/09/2024	
Act Administrativ nr. 41/D, din 15/07/2024 emis de EX.JUD.ZARNESCU DANIEL ROTARU (ACT DE ADJUDECARE IN DOSAR NR.41/D/2024; act administrativ nr INCHEIERE IN DOS EX NR 41/D/2024 din 23.09.2024, emis de EX JUD ROTARU ZARNESCU DANIEL;act administrativ nr INCHEIERE IN DOS.EX. 41/D/2024 din 11.09.2024, emis de EX.JUD. ZARNESCU DANIEL ROTARU);	
B18	Intabulare, drept de PROPRIETATE, dobandit prin Adjudecare, cota actuala 1/2, cota initiala 1/2 1) SZABO ISTVAN, și soția 2) SZABO DELINKE-ZSOFIA
B19	Intabulare, drept de PROPRIETATE, dobandit prin Adjudecare, cota actuala 1/2, cota initiala 1/2 1) KABAI CSABA, și soția 2) KABAI MELINDA-EMOKE
/	
Act Normativ nr. 7, din 13/03/1996 emis de PARLAMENTUL ROMÂNIEI;	
B22	Intabulare, drept de PROPRIETATE, dobandit prin Lege, cota actuala 1/1, cota initiala 1/1 1) SZABO ISTVAN 2) SZABO DELINKE-ZSOFIA 3) KABAI CSABA 4) KABAI MELINDA-EMOKE

C. Partea III. SARCINI .

Inscrieri privind dezmembramintele dreptului de proprietate, drepturi reale de garanție și sarcini	Referințe
NU SUNT	

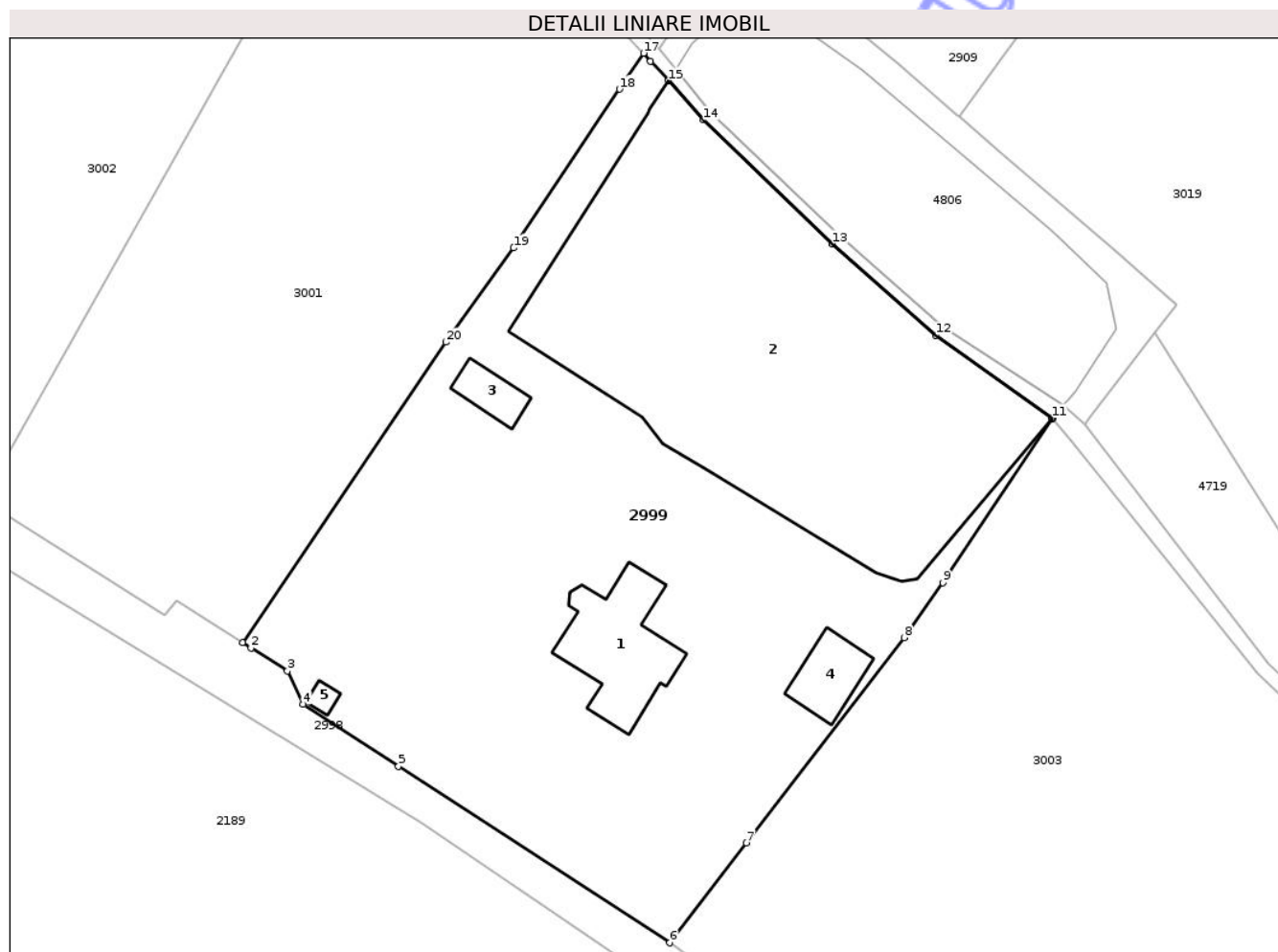
Neutilizabil în Circuitul
Civil

Anexa Nr. 1 La Partea I

Teren

Nr cadastral	Suprafața (mp)*	Observații / Referințe
100129	6.912	

* Suprafața este determinată în planul de proiecție Stereo 70.



Date referitoare la teren

Crt	Categorie folosință	Intra vilan	Suprafața (mp)	Tarla	Parcelă	Nr. topo	Observații / Referințe
1	curți constructii	NU	6.117	4	114/11/1, 99/1/3,100/3	-	
2	arabil	NU	795	4	114/11/1, 99/1/3,100/3	-	

Date referitoare la construcții

Crt	Număr	Destinație construcție	Supraf. (mp)	Situație juridică	Observații / Referințe
A1.1	100129-C1	construcții anexa	223	Cu acte	Nr. niveluri:3; S. construita la sol:223 mp; ANEXA - D+P+M, C1: anexa gospodareasca a exploatarei agricole, anul construirii 2014; certificat de performanță energetică - da, compusa din: - demisol: depozit,centrala termica,2 holuri,wc, dus,atelier electric,casa scarii,atelier mecanic, magazie accesorii; - parter: 2 birouri,2 grupuri sociale,2 holuri,2 vestiare, wc,magazie scule,magazie produse finite,sala sedinte si loc de servire a mesei,terasa; - mansarda: vestiar,2 dormitoare angajati,hol, grup sanitar,2 loggi.
A1.2	100129-C2	construcții industriale și edilitare	2.371	Cu acte	Nr. niveluri:1; S. construita la sol:2371 mp; C2: iaz piscicol; anul construirii 2014.
A1.3	100129-C3	construcții anexa	52	Cu acte	Nr. niveluri:1; S. construita la sol:52 mp; PISCINA-P

Crt	Număr	Destinație construcție	Supraf. (mp)	Situație juridică	Observații / Referințe
A1.4	100129-C4	construcții anexa	84	Cu acte	Nr. niveluri:1; S. construita la sol:84 mp; GARAJ-P
A1.5	100129-C5	construcții anexa	13	Cu acte	Nr. niveluri:1; S. construita la sol:13 mp; CABINA PORTAR-P

Lungime Segmente

1) Valorile lungimilor segmentelor sunt obținute din proiecție în plan.

Punct început	X / Y	Punct sfârșit	X / Y	Lungime segment (** (m)
1	473.863,749 529.450,602	2	473.864,94 529.449,853	1.407
2	473.864,94 529.449,853	3	473.869,948 529.446,703	5.916
3	473.869,948 529.446,703	4	473.872,134 529.442,094	5.101
4	473.872,134 529.442,094	5	473.885,264 529.433,556	15.662
5	473.885,264 529.433,556	6	473.922,644 529.409,248	44.589
6	473.922,644 529.409,248	7	473.933,228 529.423,015	17.365
7	473.933,228 529.423,015	8	473.954,98 529.451,307	35.687
8	473.954,98 529.451,307	9	473.960,303 529.458,884	9.26
9	473.960,303 529.458,884	10	473.975,499 529.481,488	27.237
10	473.975,499 529.481,488	11	473.975,389 529.481,566	0.135
11	473.975,389 529.481,566	12	473.959,349 529.492,941	19.664
12	473.959,349 529.492,941	13	473.945,15 529.505,546	18.987
13	473.945,15 529.505,546	14	473.927,348 529.522,634	24.676
14	473.927,348 529.522,634	15	473.922,455 529.528,049	7.298
15	473.922,455 529.528,049	16	473.920,03 529.530,733	3.617
16	473.920,03 529.530,733	17	473.919,042 529.531,827	1.474
17	473.919,042 529.531,827	18	473.915,741 529.526,881	5.946
18	473.915,741 529.526,881	19	473.901,134 529.504,994	26.314
19	473.901,134 529.504,994	20	473.891,77 529.492,005	16.012
20	473.891,77 529.492,005	1	473.863,749 529.450,602	49.994

** Lungimile segmentelor sunt determinate în planul de proiecție Stereo 70 și sunt rotunjite la 1 milimetru.

*** Distanța dintre puncte este formată din segmente cumulate ce sunt mai mici decât valoarea 1 milimetru.



DATE DESPRE IMOBILUL NR. 3000

Oficiul de Cadastru și Publicitate Imobiliară SIBIU
Biroul de Cadastru și Publicitate Imobiliară Medias

A. Partea I. Descrierea imobilului

Nr. CF vechi:1235 Prod
Nr. topografic:654/2

TEREN Extravilan

Adresa: Jud. Sibiu

Nr. Crt	Nr cadastral Nr. topografic	Suprafața* (mp)	Observații / Referințe
A1	100115	357	Sector cadastral:4 Teren neimprejmuit;

Construcții

Crt	Nr cadastral Nr. topografic	Adresa	Observații / Referințe
A1.1	100115-C1	Jud. Sibiu	Nr. niveluri:1; S. construita la sol:357 mp; S. construita desfasurata:357 mp; parc poligoane, parc coltare și decantor

B. Partea II. Proprietari și acte

Inscrieri privitoare la dreptul de proprietate și alte drepturi reale		Referințe
4029 / 06/07/2005		
Act Normativ nr. MO3 nr. 6031, din 01/01/2005 emis de MINISTERUL INDUSTRIEI ȘI RESURSELOR;		
B1	Intabulare, drept de PROPRIETATE, potr HG 834/1991 și HG 864/1999, dobandit prin Lege, cota actuala 1/1, cota initiala 1/1 1) SNGN ROMGAZ SA SUC MEDIAȘ , CIF:999999999999 <i>OBSERVATII: (provenita din conversia CF 1235Prod)</i>	A1
B2	Intabulare, drept de PROPRIETATE, potr HG 834/1991 și HG 864/1999, dobandit prin Construire, cota actuala 1/1, cota initiala 1/1 1) SNGN ROMGAZ SA SUC MEDIAȘ , CIF:999999999999	A1.1
20710 / 11/10/2022		
Act Administrativ nr. 4575, din 21/09/2022 emis de PRIMARIA COMUNEI HOGHILAG (act administrativ nr 20710 din 01.11.2022, emis de OCPI SIBIU-SERVICIUL CADASTRU);		
B3	se noteaza destinatia terenului - extravilan	A1

C. Partea III. SARCINI .

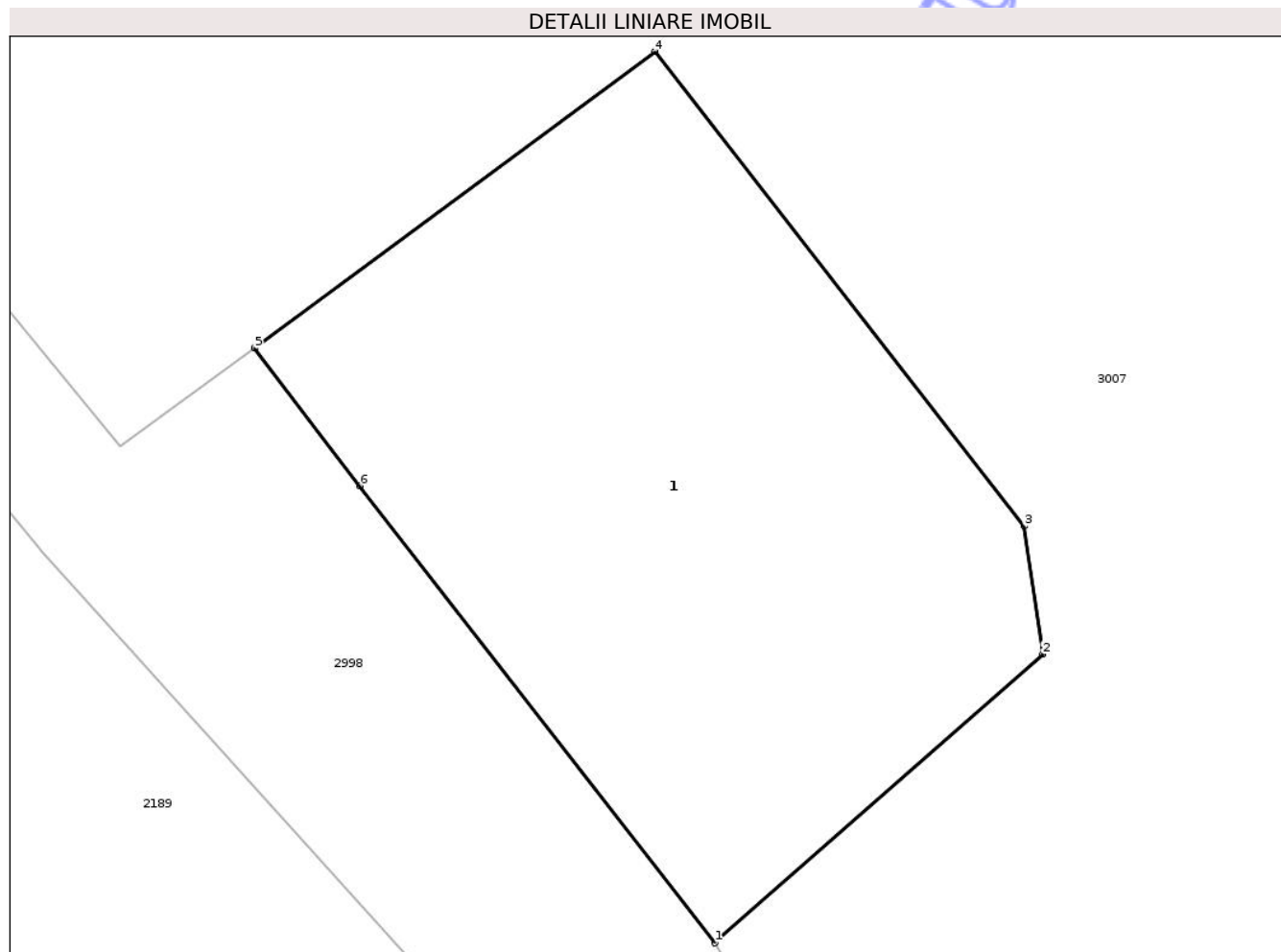
Inscrieri privind dezmembramintele dreptului de proprietate, drepturi reale de garanție și sarcini	Referințe
NU SUNT	

Anexa Nr. 1 La Partea I

Teren

Nr cadastral	Suprafața (mp)*	Observații / Referințe
100115	357	

* Suprafața este determinată în planul de proiecție Stereo 70.



Date referitoare la teren

Crt	Categorie folosință	Intra vilan	Suprafața (mp)	Tarla	Parcelă	Nr. topo	Observații / Referințe
1	curți constructii	NU	357	4	95/3	654/2	

Date referitoare la construcții

Crt	Număr	Destinație construcție	Supraf. (mp)	Situație juridică	Observații / Referințe
A1.1	100115-C1	construcții industriale și edilitare	357	Cu acte	Nr. niveluri:1; S. construita la sol:357 mp; S. construita desfasurata:357 mp; parc poligoane, parc coltare și decantor

Lungime Segmente

1) Valorile lungimilor segmentelor sunt obținute din proiecție în plan.

Punct început	X / Y	Punct sfârșit	X / Y	Lungime segment (** (m)
1	474.144,877 529.194,019	2	474.155,185 529.203,085	13.728
2	474.155,185 529.203,085	3	474.154,593 529.207,113	4.071
3	474.154,593 529.207,113	4	474.143,001 529.222,021	18.884

Punct început	X / Y	Punct sfârșit	X / Y	Lungime segment (** (m)
4	474.143,001 529.222,021	5	474.130,404 529.212,701	15.67
5	474.130,404 529.212,701	6	474.133,708 529.208,38	5.439
6	474.133,708 529.208,38	1	474.144,877 529.194,019	18.193

** Lungimile segmentelor sunt determinate în planul de proiecție Stereo 70 și sunt rotunjite la 1 milimetru.

*** Distanța dintre puncte este formată din segmente cumulate ce sunt mai mici decât valoarea 1 milimetru.

Neutilizabil în Circuitul Civil

**DATE DESPRE IMOBILUL NR. 3001**

Oficiul de Cadastru și Publicitate Imobiliară SIBIU
Biroul de Cadastru și Publicitate Imobiliară Medias

A. Partea I. Descrierea imobilului

TEREN Extravilan

Adresa: Jud. Sibiu

Nr. Crt	Nr cadastral Nr. topografic	Suprafața* (mp)	Observații / Referințe
A1	100571	4.844	Sector cadastral:4 Teren neimprejmuit;

B. Partea II. Proprietari și acte

Inscrieri privitoare la dreptul de proprietate și alte drepturi reale	Referințe
/	
Act Administrativ nr. 430/31, din 22/01/1993 emis de CJPSDPAT SIBIU;	
B1	A1
Intabulare, drept de PROPRIETATE, Legea 18/1991, dobandit prin Reconstituire, cota actuala 1/1, cota initiala 1/1 1) ONET RUCSANDRA	

C. Partea III. SARCINI .

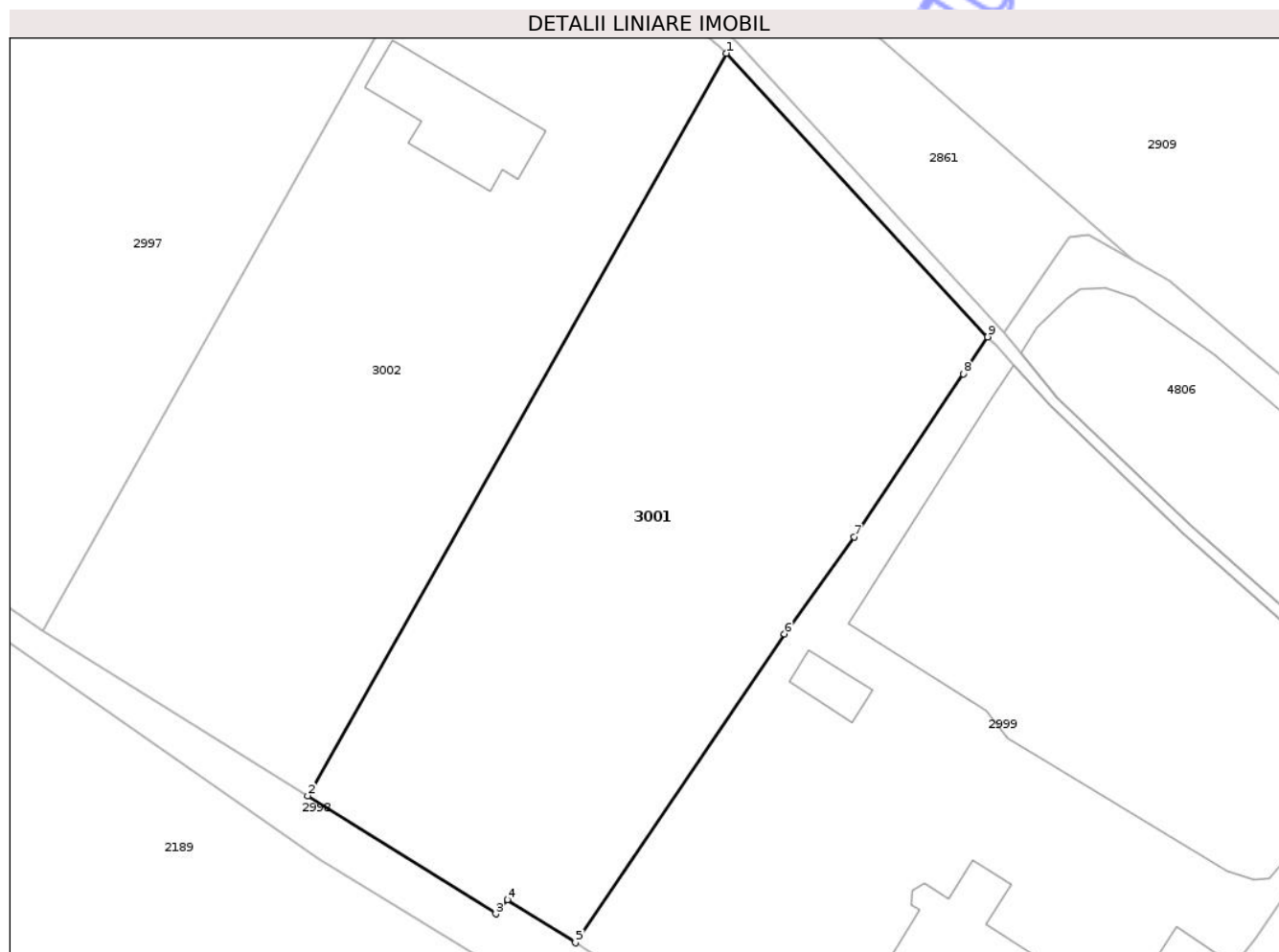
Inscrieri privind dezmembramintele dreptului de proprietate, drepturi reale de garanție și sarcini	Referințe
NU SUNT	

Anexa Nr. 1 La Partea I

Teren

Nr cadastral	Suprafața (mp)*	Observații / Referințe
100571	4.844	

* Suprafața este determinată în planul de proiecție Stereo 70.



Date referitoare la teren

Crt	Categorie folosință	Intra vilan	Suprafața (mp)	Tarla	Parcelă	Nr. topo	Observații / Referințe
1	arabil	NU	4.844	4	112;114/10	-	

Lungime Segmente

1) Valorile lungimilor segmentelor sunt obținute din proiecție în plan.

Punct început	X / Y	Punct sfârșit	X / Y	Lungime segment (** (m)
1	473.883,945 529.569,841	2	473.827,799 529.470,308	114.277
2	473.827,799 529.470,308	3	473.853,063 529.454,479	29.813
3	473.853,063 529.454,479	4	473.854,596 529.456,359	2.426
4	473.854,596 529.456,359	5	473.863,749 529.450,602	10.813
5	473.863,749 529.450,602	6	473.891,77 529.492,005	49.994

Punct început	X / Y	Punct sfârșit	X / Y	Lungime segment (** (m)
6	473.891,77 529.492,005	7	473.901,134 529.504,994	16.012
7	473.901,134 529.504,994	8	473.915,741 529.526,881	26.314
8	473.915,741 529.526,881	9	473.919,042 529.531,827	5.946
9	473.919,042 529.531,827	1	473.883,945 529.569,841	51.738

** Lungimile segmentelor sunt determinate în planul de proiecție Stereo 70 și sunt rotunjite la 1 milimetru.

*** Distanța dintre puncte este formată din segmente cumulate ce sunt mai mici decât valoarea 1 milimetru.

Neutilizabil în Circuitul Civil

**DATE DESPRE IMOBILUL NR. 3002**

Oficiul de Cadastru și Publicitate Imobiliară SIBIU
Biroul de Cadastru și Publicitate Imobiliară Medias

A. Partea I. Descrierea imobilului

TEREN Extravilan

Adresa: Jud. Sibiu

Nr. Crt	Nr cadastral Nr. topografic	Suprafața* (mp)	Observații / Referințe
A1	100570	Din acte: 5.000 Masurata: 4.855	Sector cadastral:4 Teren neimprejmuit;

Construcții

Crt	Nr cadastral Nr. topografic	Adresa	Observații / Referințe
A1.1	100570-C1	Jud. Sibiu	Nr. niveluri:1; S. construita la sol:220 mp; GRAJD-P

B. Partea II. Proprietari și acte

Inscrieri privitoare la dreptul de proprietate și alte drepturi reale		Referințe
3235 / 16/02/2023		
Act Notarial nr. 02, din 09/02/2023 emis de POP DIDONA VOICHITA;		
B3	Intabulare, drept de PROPRIETATE, dobandit prin Succesiune, cota actuala 1/2, cota initiala 1/2 1) VALCHIZAN DORINA, fiica	A1
B4	Intabulare, drept de PROPRIETATE, dobandit prin Succesiune, cota actuala 1/2, cota initiala 1/2 1) VARGA SIMONA, fiica	A1
/		
Act Normativ nr. 7, din 13/03/1996 emis de PARLAMENTUL ROMÂNIEI;		
B5	Intabulare, drept de PROPRIETATE, dobandit prin Lege, cota actuala 1/1, cota initiala 1/1 1) VALCHIZAN DORINA 2) VARGA SIMONA	A1.1

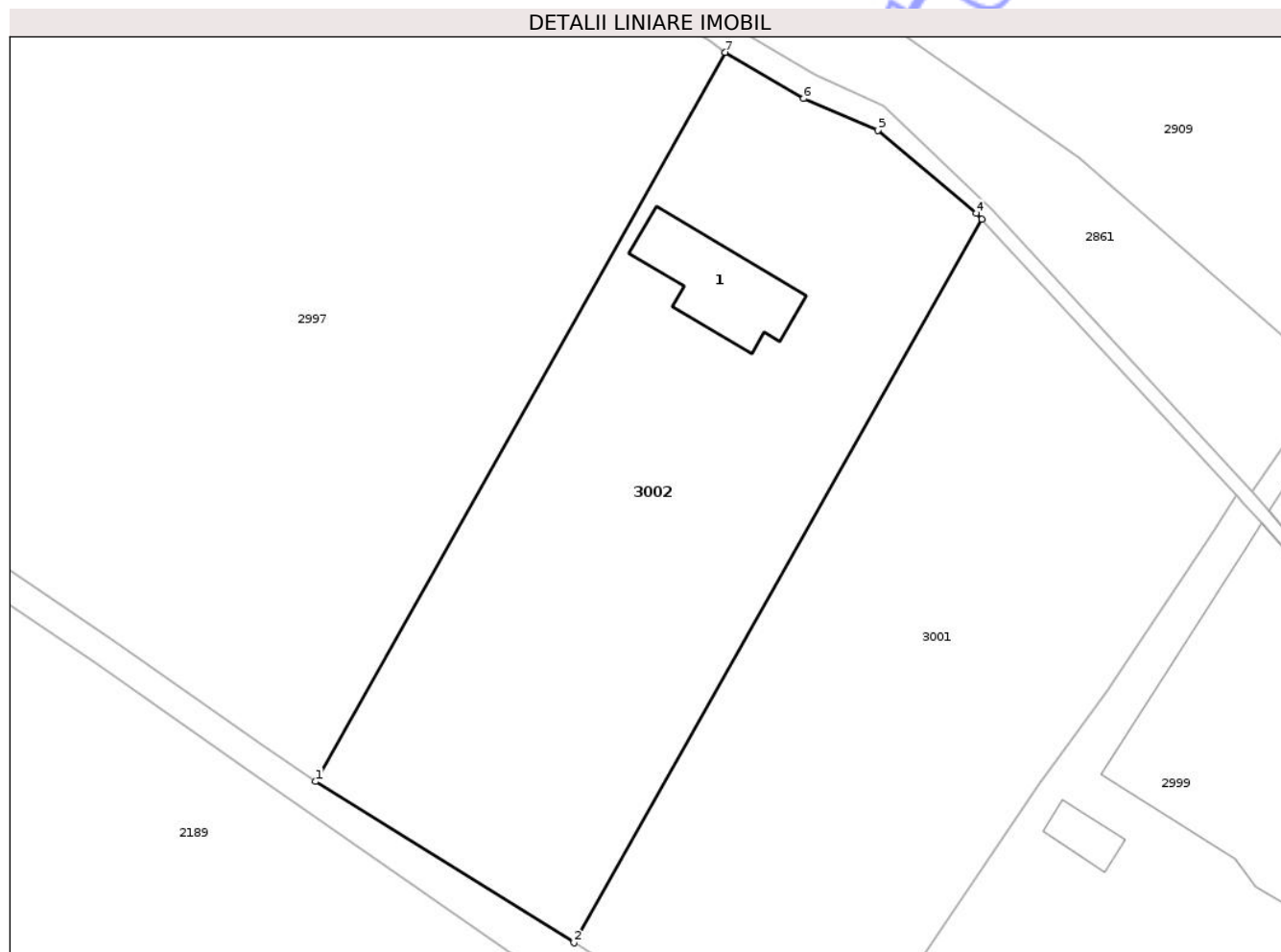
C. Partea III. SARCINI .

Inscrieri privind dezmembramintele dreptului de proprietate, drepturi reale de garanție și sarcini	Referințe
NU SUNT	

Teren

Nr cadastral	Suprafața (mp)*	Observații / Referințe
100570	Din acte: 5.000 Masurata: 4.855	

* Suprafața este determinată în planul de proiecție Stereo 70.



Date referitoare la teren

Crt	Categorie folosință	Intra vilan	Suprafața (mp)	Tarla	Parcelă	Nr. topo	Observații / Referințe
1	arabil	NU	4.635	4	114/9	-	
2	curți constructii	NU	220	4	114/9	-	

Date referitoare la construcții

Crt	Număr	Destinație construcție	Supraf. (mp)	Situație juridică	Observații / Referințe
A1.1	100570-C1	construcții anexa	220	Cu acte	Nr. niveluri:1; S. construita la sol:220 mp; GRAJD-P

Lungime Segmente

1) Valorile lungimilor segmentelor sunt obținute din proiecție în plan.

Punct început	X / Y	Punct sfârșit	X / Y	Lungime segment (** (m)
1	473.792,258 529.492,495	2	473.827,799 529.470,308	41.898
2	473.827,799 529.470,308	3	473.883,945 529.569,841	114.277
3	473.883,945 529.569,841	4	473.883,177 529.570,673	1.132

Punct început	X / Y	Punct sfârșit	X / Y	Lungime segment (** (m)
4	473.883,177 529.570,673	5	473.869,62 529.582,084	17.72
5	473.869,62 529.582,084	6	473.859,396 529.586,45	11.117
6	473.859,396 529.586,45	7	473.848,608 529.592,802	12.519
7	473.848,608 529.592,802	1	473.792,258 529.492,495	115.051

** Lungimile segmentelor sunt determinate în planul de proiecție Stereo 70 și sunt rotunjite la 1 milimetru.

*** Distanța dintre puncte este formată din segmente cumulate ce sunt mai mici decât valoarea 1 milimetru.

Neutilizabil în Circuitul Civil

**DATE DESPRE IMOBILUL NR. 3003**

Oficiul de Cadastru și Publicitate Imobiliară SIBIU
Biroul de Cadastru și Publicitate Imobiliară Medias

A. Partea I. Descrierea imobilului

TEREN Extravilan

Adresa: Jud. Sibiu

Nr. Crt	Nr cadastral Nr. topografic	Suprafața* (mp)	Observații / Referințe
A1	100130	13.000	Sector cadastral:4 Teren neimprejmuit;

B. Partea II. Proprietari și acte

Inscrieri privitoare la dreptul de proprietate și alte drepturi reale	Referințe
7158 / 04/05/2010	
Act Notarial nr. 2560, din 01/01/2002 emis de BNP FLORENTINA LOHAN;	
B2	A1
Intabulare, drept de PROPRIETATE, dobandit prin Conventie, cota actuala 1/1, cota initiala 1/1	
1) PLESA IULIAN, bun propriu	

C. Partea III. SARCINI .

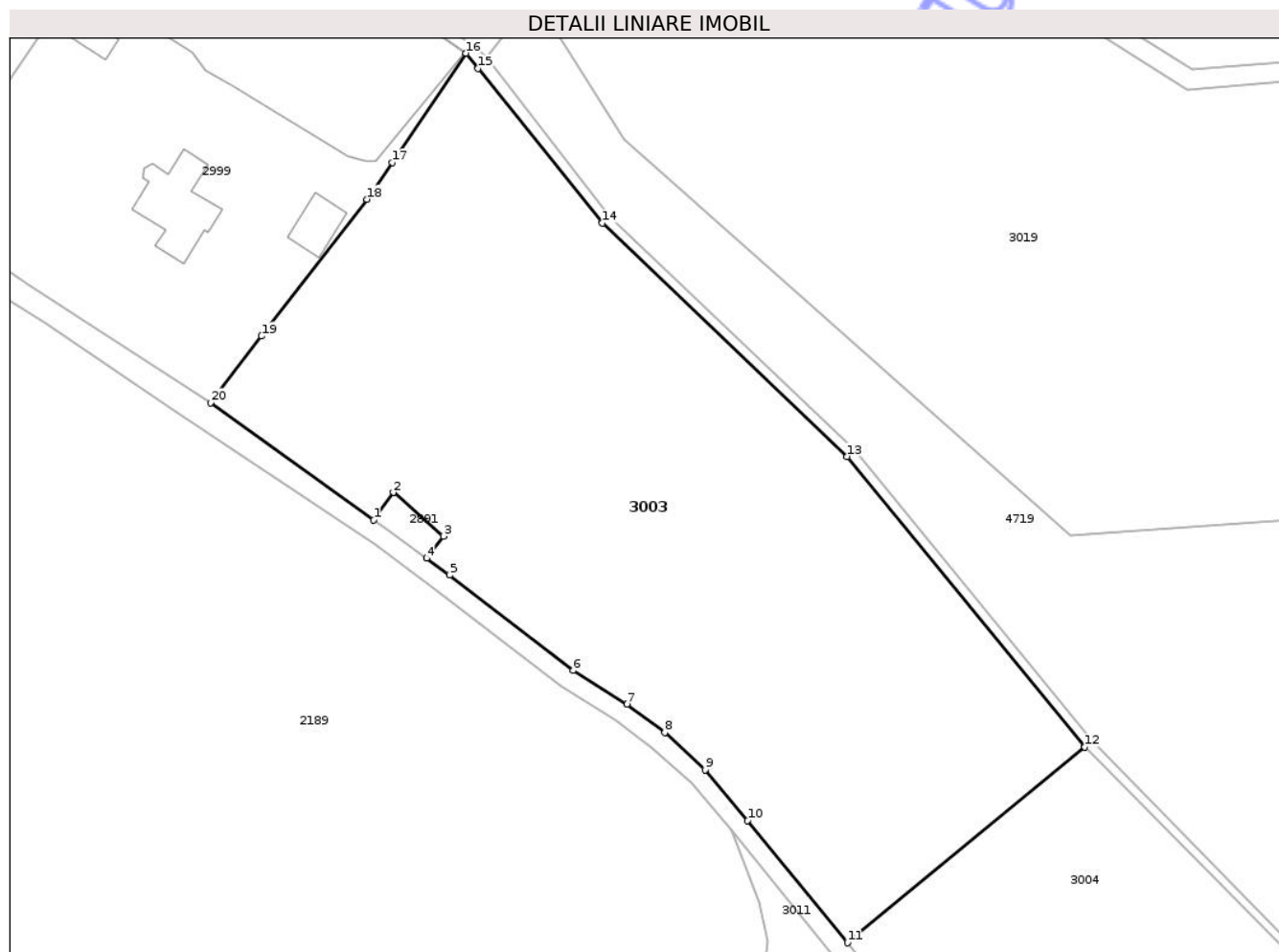
Inscrieri privind dezmembramintele dreptului de proprietate, drepturi reale de garanție și sarcini	Referințe
NU SUNT	

Anexa Nr. 1 La Partea I

Teren

Nr cadastral	Suprafața (mp)*	Observații / Referințe
100130	13.000	

* Suprafața este determinată în planul de proiecție Stereo 70.



Date referitoare la teren

Crt	Categorie folosință	Intra vilan	Suprafața (mp)	Tarla	Parcelă	Nr. topo	Observații / Referințe
1	arabil	NU	13.000	4	114/11/2	-	

Lungime Segmente

1) Valorile lungimilor segmentelor sunt obținute din proiecție în plan.

Punct început	X / Y	Punct sfârșit	X / Y	Lungime segment (** (m)
1	473.956,4 529.385,017	2	473.960,449 529.390,672	6.955
2	473.960,449 529.390,672	3	473.970,87 529.381,624	13.801
3	473.970,87 529.381,624	4	473.967,341 529.377,08	5.753
4	473.967,341 529.377,08	5	473.972,084 529.373,556	5.909
5	473.972,084 529.373,556	6	473.997,629 529.353,888	32.239

Punct început	X / Y	Punct sfârșit	X / Y	Lungime segment (** (m)
6	473.997,629 529.353,888	7	474.008,842 529.346,894	13.215
7	474.008,842 529.346,894	8	474.016,619 529.341,024	9.744
8	474.016,619 529.341,024	9	474.024,981 529.333,33	11.363
9	474.024,981 529.333,33	10	474.033,802 529.322,867	13.685
10	474.033,802 529.322,867	11	474.054,401 529.297,573	32.621
11	474.054,401 529.297,573	12	474.103,548 529.338,018	63.649
12	474.103,548 529.338,018	13	474.054,35 529.398,103	77.657
13	474.054,35 529.398,103	14	474.003,724 529.446,37	69.948
14	474.003,724 529.446,37	15	473.978,017 529.478,355	41.035
15	473.978,017 529.478,355	16	473.975,499 529.481,488	4.019
16	473.975,499 529.481,488	17	473.960,303 529.458,884	27.237
17	473.960,303 529.458,884	18	473.954,98 529.451,307	9.26
18	473.954,98 529.451,307	19	473.933,228 529.423,015	35.687
19	473.933,228 529.423,015	20	473.922,644 529.409,248	17.365
20	473.922,644 529.409,248	1	473.956,4 529.385,017	41.552

** Lungimile segmentelor sunt determinate în planul de proiecție Stereo 70 și sunt rotunjite la 1 milimetru.

*** Distanța dintre puncte este formată din segmente cumulate ce sunt mai mici decât valoarea 1 milimetru.

**DATE DESPRE IMOBILUL NR. 3004**

Oficiul de Cadastru și Publicitate Imobiliară SIBIU
Biroul de Cadastru și Publicitate Imobiliară Medias

A. Partea I. Descrierea imobilului

TEREN Extravilan

Adresa: Jud. Sibiu

Nr. Crt	Nr cadastral Nr. topografic	Suprafața* (mp)	Observații / Referințe
A1		6.000	Sector cadastral:4 Teren neimprejmuit;

B. Partea II. Proprietari și acte

Inscrieri privitoare la dreptul de proprietate și alte drepturi reale		Referințe
/		
Act Administrativ nr. 502/31, din 08/07/2003 emis de CJSDPAT SIBIU;		
B1	Intabulare, drept de PROPRIETATE, Legea 18/1991, legea 169/1997, legea 1/2000, dobandit prin Reconstituire, cota actuala 1/1, cota initiala 1/1 1) GUTT GYORGY	A1

C. Partea III. SARCINI .

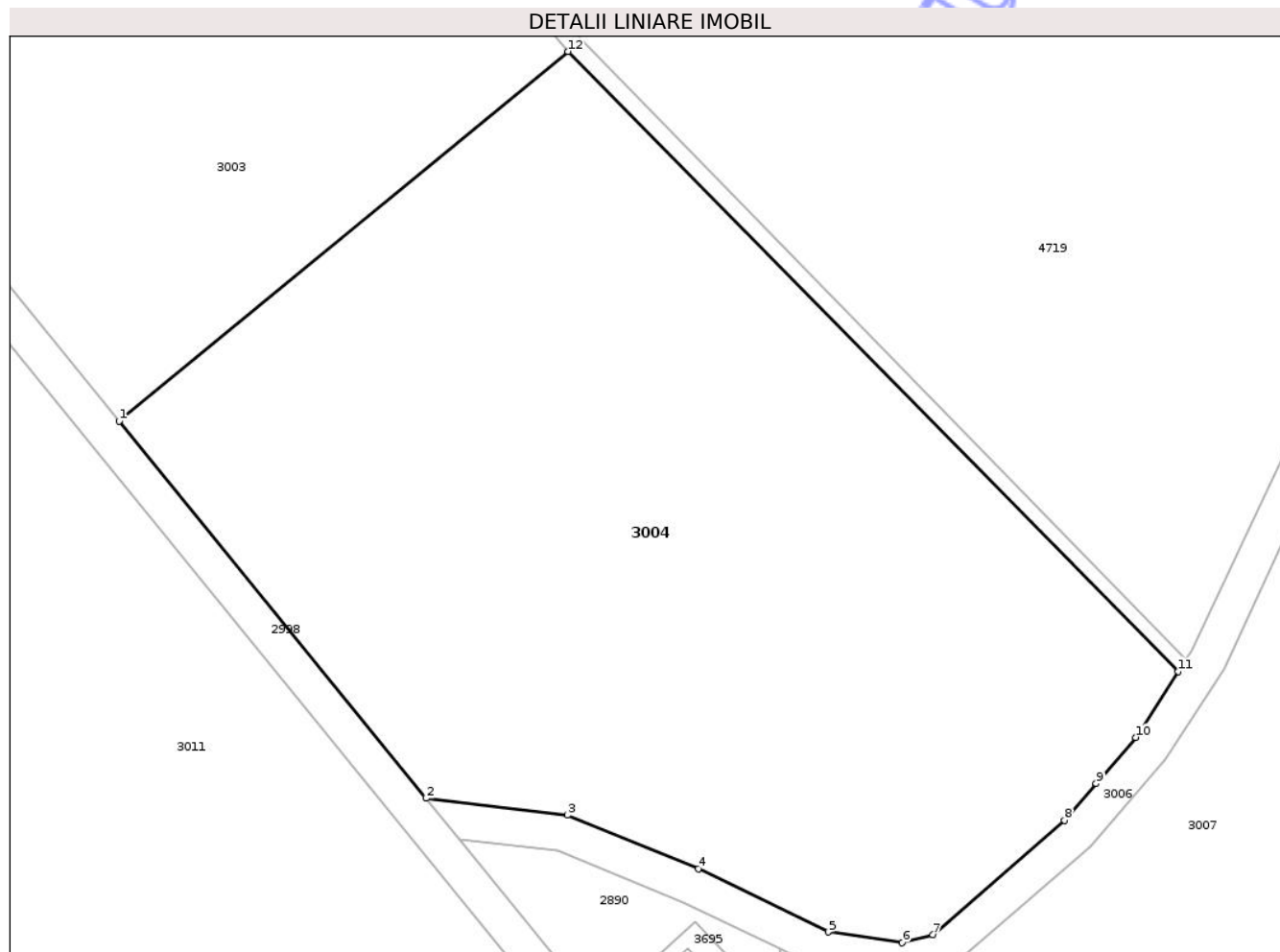
Inscrieri privind dezmembramentele dreptului de proprietate, drepturi reale de garanție și sarcini	Referințe
NU SUNT	

Anexa Nr. 1 La Partea I

Teren

Nr cadastral	Suprafața (mp)*	Observații / Referințe
	6.000	

* Suprafața este determinată în planul de proiecție Stereo 70.



Date referitoare la teren

Crt	Categorie folosință	Intra vilan	Suprafața (mp)	Tarla	Parcelă	Nr. topo	Observații / Referințe
1	faneata	NU	6.000	4	112	-	

Lungime Segmente

1) Valorile lungimilor segmentelor sunt obținute din proiecție în plan.

Punct început	X / Y	Punct sfârșit	X / Y	Lungime segment (** (m)
1	474.054,401 529.297,573	2	474.088,021 529.256,317	53.22
2	474.088,021 529.256,317	3	474.103,49 529.254,486	15.577
3	474.103,49 529.254,486	4	474.117,848 529.248,609	15.514
4	474.117,848 529.248,609	5	474.132,08 529.241,707	15.817
5	474.132,08 529.241,707	6	474.140,164 529.240,519	8.171

Punct început	X / Y	Punct sfârșit	X / Y	Lungime segment (** (m)
6	474.140,164 529.240,519	7	474.143,549 529.241,392	3.496
7	474.143,549 529.241,392	8	474.157,944 529.253,9	19.07
8	474.157,944 529.253,9	9	474.161,409 529.257,935	5.319
9	474.161,409 529.257,935	10	474.165,738 529.262,977	6.645
10	474.165,738 529.262,977	11	474.170,403 529.270,207	8.604
11	474.170,403 529.270,207	12	474.103,548 529.338,018	95.226
12	474.103,548 529.338,018	1	474.054,401 529.297,573	63.649

** Lungimile segmentelor sunt determinate în planul de proiecție Stereo 70 și sunt rotunjite la 1 milimetru.

*** Distanța dintre puncte este formată din segmente cumulate ce sunt mai mici decât valoarea 1 milimetru.

Neutilizabil în Circuitul Civil



DATE DESPRE IMOBILUL NR. 3005

Oficiul de Cadastru și Publicitate Imobiliară SIBIU
Biroul de Cadastru și Publicitate Imobiliară Medias

A. Partea I. Descrierea imobilului

TEREN Extravilan

Adresa: Jud. Sibiu

Nr. Crt	Nr cadastral Nr. topografic	Suprafața* (mp)	Observații / Referințe
A1		512	Sector cadastral:4 Teren neimprejmuit;

B. Partea II. Proprietari și acte

Inscrieri privitoare la dreptul de proprietate și alte drepturi reale	Referințe
/	
Act Administrativ nr. 5466, din 15/12/2025 emis de PRIMĂRIA COMUNIE HOGHILAG;	
B1	Inscrierea posesiei, drept de PROPRIETATE, dobandit prin Lege, cota actuala 1/1, cota initiala 1/1 1) NEIDENTIFICAT NEIDENTIFICAT
Act Normativ nr. 7, din 13/03/1996 emis de PARLAMENTUL ROMÂNIEI;	
B2	se notează mențiunea de proprietar neidentificat, rezerva comisiei locale de fond funciar

C. Partea III. SARCINI .

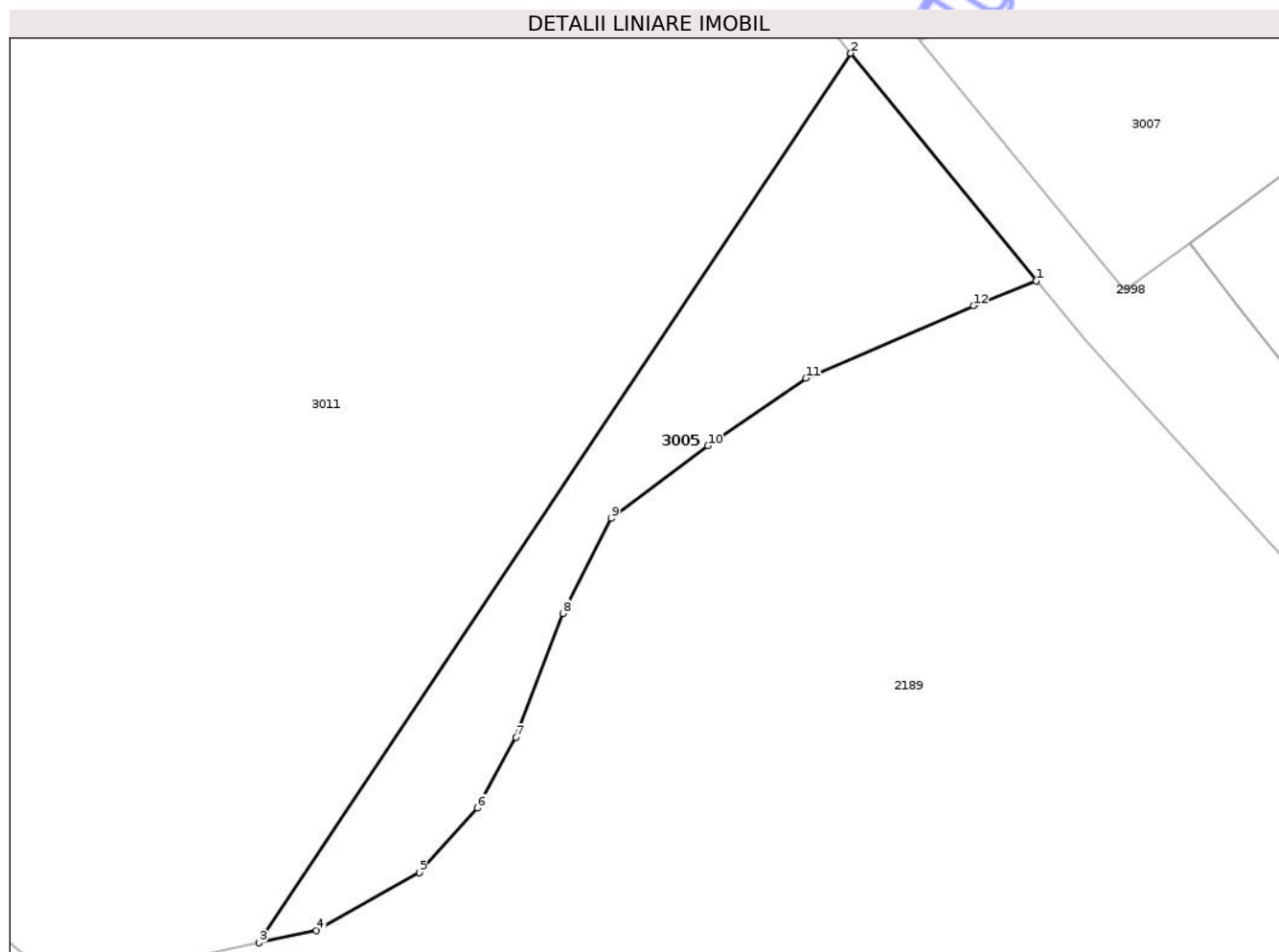
Inscrieri privind dezmembramentele dreptului de proprietate, drepturi reale de garanție și sarcini	Referințe
NU SUNT	

Anexa Nr. 1 La Partea I

Teren

Nr cadastral	Suprafața (mp)*	Observații / Referințe
	512	

* Suprafața este determinată în planul de proiecție Stereo 70.



Date referitoare la teren

Crt	Categorie folosință	Intra vilan	Suprafața (mp)	Tarla	Parcelă	Nr. topo	Observații / Referințe
1	faneata	NU	512	5	121/2	-	

Lungime Segmente

1) Valorile lungimilor segmentelor sunt obținute din proiecție în plan.

Punct început	X / Y	Punct sfârșit	X / Y	Lungime segment (** (m)
1	474.120,424 529.210,222	2	474.108,372 529.225,011	19.078
2	474.108,372 529.225,011	3	474.069,915 529.167,215	69.421
3	474.069,915 529.167,215	4	474.073,632 529.168,001	3.799
4	474.073,632 529.168,001	5	474.080,334 529.171,768	7.688
5	474.080,334 529.171,768	6	474.084,104 529.175,954	5.633

Punct început	X / Y	Punct sfârșit	X / Y	Lungime segment (** (m)
6	474.084,104 529.175,954	7	474.086,616 529.180,558	5.245
7	474.086,616 529.180,558	8	474.089,654 529.188,617	8.613
8	474.089,654 529.188,617	9	474.092,796 529.194,791	6.928
9	474.092,796 529.194,791	10	474.099,078 529.199,502	7.852
10	474.099,078 529.199,502	11	474.105,464 529.203,897	7.752
11	474.105,464 529.203,897	12	474.116,355 529.208,606	11.865
12	474.116,355 529.208,606	1	474.120,424 529.210,222	4.378

** Lungimile segmentelor sunt determinate în planul de proiecție Stereo 70 și sunt rotunjite la 1 milimetru.

*** Distanța dintre puncte este formată din segmente cumulate ce sunt mai mici decât valoarea 1 milimetru.

Neutilizabil în Circuitul Civil

**DATE DESPRE IMOBILUL NR. 3006**

Oficiul de Cadastru și Publicitate Imobiliară SIBIU
Biroul de Cadastru și Publicitate Imobiliară Medias

A. Partea I. Descrierea imobilului

TEREN Extravilan

Adresa: Jud. Sibiu

Nr. Crt	Nr cadastral Nr. topografic	Suprafața* (mp)	Observații / Referințe
A1		2.179	Sector cadastral:4 Teren neimprejmuit;

B. Partea II. Proprietari și acte

Inscrieri privitoare la dreptul de proprietate și alte drepturi reale	Referințe
/	
Act Normativ nr. 978, din 05/09/2002 emis de GUVERNUL ROMÂNIEI (ADEVÉRINȚĂ NR.5467/15.12.2025 EMISĂ DE PRIMĂRIA COMUNEI HOGHILAG);	
B1	A1
Intabulare, drept de PROPRIETATE, dobandit prin Lege, cota actuala 1/1, cota initiala 1/1 1) COMUNA HOGHILAG, CIF:99999999999999, DOMENIUL PUBLIC	

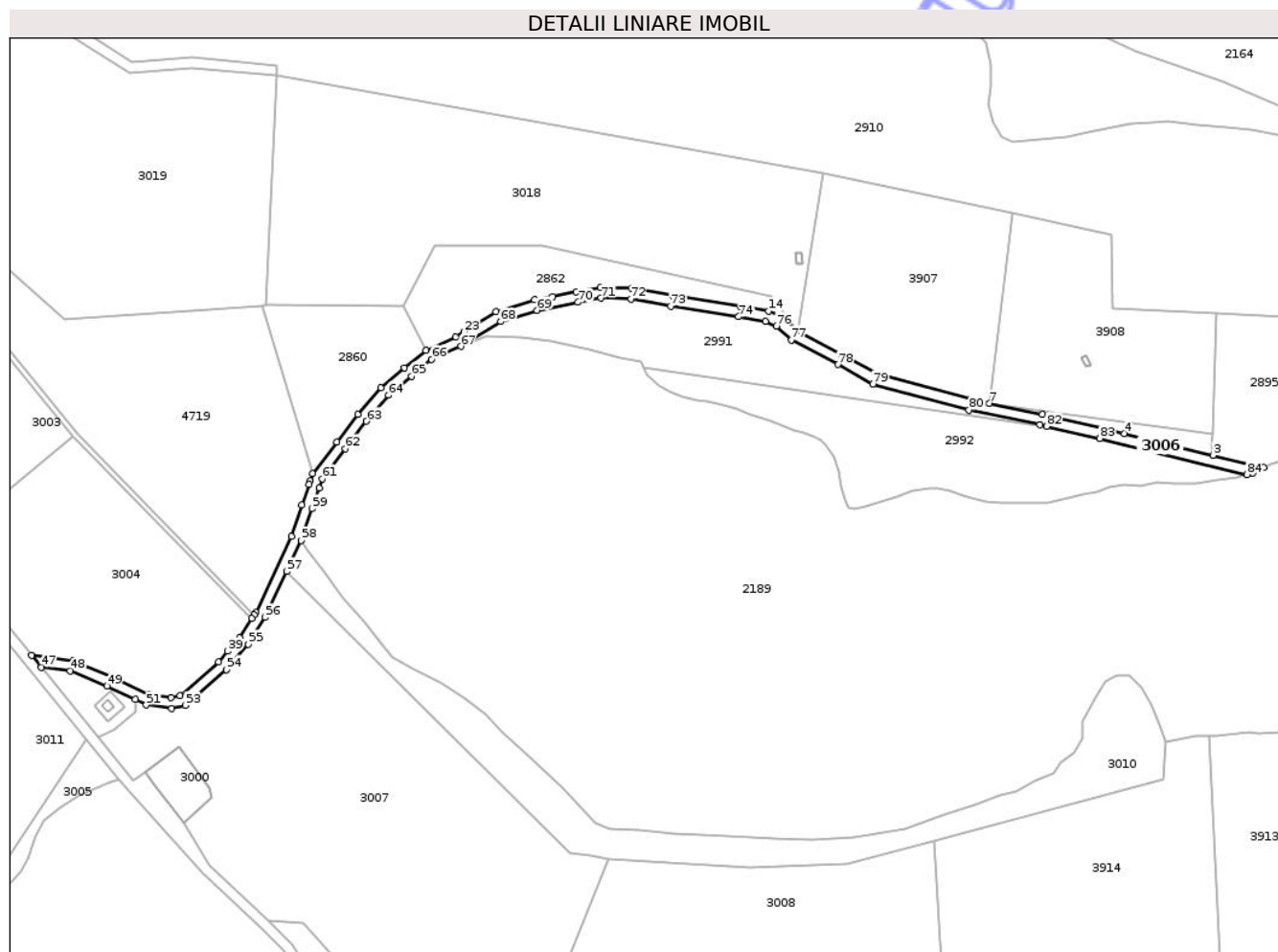
C. Partea III. SARCINI .

Inscrieri privind dezmembramintele dreptului de proprietate, drepturi reale de garanție și sarcini	Referințe
NU SUNT	

Teren

Nr cadastral	Suprafața (mp)*	Observații / Referințe
	2.179	

* Suprafața este determinată în planul de proiecție Stereo 70.



Date referitoare la teren

Crt	Categorie folosință	Intra vilan	Suprafața (mp)	Tarla	Parcelă	Nr. topo	Observații / Referințe
1	drum	NU	2.179	4	97	-	

Lungime Segmente

1) Valorile lungimilor segmentelor sunt obținute din proiecție în plan.

Punct început	X / Y	Punct sfârșit	X / Y	Lungime segment
1	474.544,704 / 529.324,609	2	474.548,786 / 529.326,498	4.498
4	474.496,578 / 529.339,318	5	474.488,4 / 529.341,325	8.421
7	474.446,263 / 529.350,565	8	474.439,539 / 529.351,984	6.872
10	474.391,478 / 529.368,558	11	474.391,024 / 529.368,797	0.513
13	474.368,736 / 529.382,86	14	474.363,599 / 529.385,024	5.574
16	474.327,674 / 529.390,86	17	474.312,51 / 529.393,528	15.397
2	474.548,786 / 529.326,498	3	474.529,854 / 529.331,147	19.494
5	474.488,4 / 529.341,325	6	474.465,901 / 529.346,419	23.068
8	474.439,539 / 529.351,984	9	474.404,125 / 529.361,492	36.668
11	474.391,024 / 529.368,797	12	474.374,435 / 529.377,533	18.749
14	474.363,599 / 529.385,024	15	474.353,026 / 529.386,841	10.728
17	474.312,51 / 529.393,528	18	474.300,613 / 529.393,919	11.903
3	474.529,854 / 529.331,147	4	474.496,578 / 529.339,318	34.265
6	474.465,901 / 529.346,419	7	474.446,263 / 529.350,565	20.071
9	474.404,125 / 529.361,492	10	474.391,478 / 529.368,558	14.487
12	474.374,435 / 529.377,533	13	474.368,736 / 529.382,86	7.801
15	474.353,026 / 529.386,841	16	474.327,674 / 529.390,86	25.669
18	474.300,613 / 529.393,919	19	474.291,582 / 529.392,224	9.189

Punct început	X / Y	Punct sfârșit	X / Y	Lungime segment	Punct început	X / Y	Punct sfârșit	X / Y	Lungime segment	Punct început	X / Y	Punct sfârșit	X / Y	Lungime segment
19	474.291,582 529.392,224	20	474.282,868 529.390,523	8.878	20	474.282,868 529.390,523	21	474.276,074 529.389,196	6.922	21	474.276,074 529.389,196	22	474.261,707 529.384,774	15.032
22	474.261,707 529.384,774	23	474.249,695 529.377,285	14.155	23	474.249,695 529.377,285	24	474.246,67 529.375,4	3.564	24	474.246,67 529.375,4	25	474.235,438 529.370,411	12.29
25	474.235,438 529.370,411	26	474.227,46 529.363,723	10.41	26	474.227,46 529.363,723	27	474.218,666 529.356,443	11.416	27	474.218,666 529.356,443	28	474.210,08 529.346,348	13.252
28	474.210,08 529.346,348	29	474.202,231 529.336,051	12.947	29	474.202,231 529.336,051	30	474.193,01 529.324,276	14.956	30	474.193,01 529.324,276	31	474.192,172 529.321,525	2.876
31	474.192,172 529.321,525	32	474.191,777 529.320,228	1.356	32	474.191,777 529.320,228	33	474.189,154 529.312,476	8.184	33	474.189,154 529.312,476	34	474.185,153 529.300,786	12.356
34	474.185,153 529.300,786	35	474.171,871 529.272,483	31.265	35	474.171,871 529.272,483	36	474.171,273 529.271,555	1.104	36	474.171,273 529.271,555	37	474.170,403 529.270,207	1.604
37	474.170,403 529.270,207	38	474.165,738 529.262,977	8.604	38	474.165,738 529.262,977	39	474.161,409 529.257,935	6.645	39	474.161,409 529.257,935	40	474.157,944 529.253,9	5.319
40	474.157,944 529.253,9	41	474.143,549 529.241,392	19.07	41	474.143,549 529.241,392	42	474.140,164 529.240,519	3.496	42	474.140,164 529.240,519	43	474.132,08 529.241,707	8.171
43	474.132,08 529.241,707	44	474.117,848 529.248,609	15.817	44	474.117,848 529.248,609	45	474.103,49 529.254,486	15.514	45	474.103,49 529.254,486	46	474.088,021 529.256,317	15.577
46	474.088,021 529.256,317	47	474.091,653 529.251,859	5.75	47	474.091,653 529.251,859	48	474.102,479 529.250,578	10.902	48	474.102,479 529.250,578	49	474.116,216 529.244,955	14.843
49	474.116,216 529.244,955	50	474.126,744 529.239,849	11.701	50	474.126,744 529.239,849	51	474.130,889 529.237,839	4.607	51	474.130,889 529.237,839	52	474.140,381 529.236,444	9.594
52	474.140,381 529.236,444	53	474.145,461 529.237,754	5.246	53	474.145,461 529.237,754	54	474.160,789 529.251,072	20.306	54	474.160,789 529.251,072	55	474.168,951 529.260,578	12.529
55	474.168,951 529.260,578	56	474.175,378 529.270,54	11.855	56	474.175,378 529.270,54	57	474.183,412 529.287,66	18.911	57	474.183,412 529.287,66	58	474.188,867 529.299,285	12.841
58	474.188,867 529.299,285	59	474.192,94 529.311,188	12.581	59	474.192,94 529.311,188	60	474.195,586 529.319,004	8.252	60	474.195,586 529.319,004	61	474.196,62 529.322,397	3.547
61	474.196,62 529.322,397	62	474.205,396 529.333,605	14.235	62	474.205,396 529.333,605	63	474.213,196 529.343,838	12.867	63	474.213,196 529.343,838	64	474.221,486 529.353,584	12.795
64	474.221,486 529.353,584	65	474.230,021 529.360,649	11.08	65	474.230,021 529.360,649	66	474.237,576 529.366,984	9.86	66	474.237,576 529.366,984	67	474.248,549 529.371,857	12.006
67	474.248,549 529.371,857	68	474.263,381 529.381,104	17.478	68	474.263,381 529.381,104	69	474.277,048 529.385,311	14.3	69	474.277,048 529.385,311	70	474.292,334 529.388,295	15.575
70	474.292,334 529.388,295	71	474.300,92 529.389,907	8.736	71	474.300,92 529.389,907	72	474.312,095 529.389,539	11.181	72	474.312,095 529.389,539	73	474.327,014 529.386,915	15.148
73	474.327,014 529.386,915	74	474.352,374 529.382,895	25.677	74	474.352,374 529.382,895	75	474.362,47 529.381,159	10.244	75	474.362,47 529.381,159	76	474.366,525 529.379,451	4.4
76	474.366,525 529.379,451	77	474.372,096 529.374,244	7.626	77	474.372,096 529.374,244	78	474.389,57 529.365,042	19.749	78	474.389,57 529.365,042	79	474.402,608 529.357,758	14.935
79	474.402,608 529.357,758	80	474.438,607 529.348,093	37.274	80	474.438,607 529.348,093	81	474.465,046 529.342,511	27.022	81	474.465,046 529.342,511	82	474.467,565 529.341,941	2.583
82	474.467,565 529.341,941	83	474.487,482 529.337,432	20.421	83	474.487,482 529.337,432	84	474.542,517 529.323,919	56.67	84	474.542,517 529.323,919	1	474.544,704 529.324,609	2.293

** Lungimile segmentelor sunt determinate în planul de proiecție Stereo 70 și sunt rotunjite la 1 milimetru.

*** Distanța dintre puncte este formată din segmente cumulate ce sunt mai mici decât valoarea 1 milimetru.

**DATE DESPRE IMOBILUL NR. 3007**

Oficiul de Cadastru și Publicitate Imobiliară SIBIU
Biroul de Cadastru și Publicitate Imobiliară Medias

A. Partea I. Descrierea imobilului

TEREN Extravilan

Adresa: Jud. Sibiu

Nr. Crt	Nr cadastral Nr. topografic	Suprafața* (mp)	Observații / Referințe
A1	100632	15.800	Sector cadastral:4 Teren neimprejmuit;

B. Partea II. Proprietari și acte

Inscrieri privitoare la dreptul de proprietate și alte drepturi reale	Referințe
15728 / 29/07/2019	
Act Administrativ nr. 448/31, din 25/01/1993 emis de CJSIPT SIBIU (act administrativ nr 4303 din 11.03.2015, emis de OCPI SIBIU-SERVICIUL CADASTRU);	
B2	A1
Intabulare, drept de PROPRIETATE, Legea nr.18/1991, dobandit prin Reconstituire, cota actuala 1/1, cota initiala 1/1	
1) NEȘ NICOLAE	

C. Partea III. SARCINI .

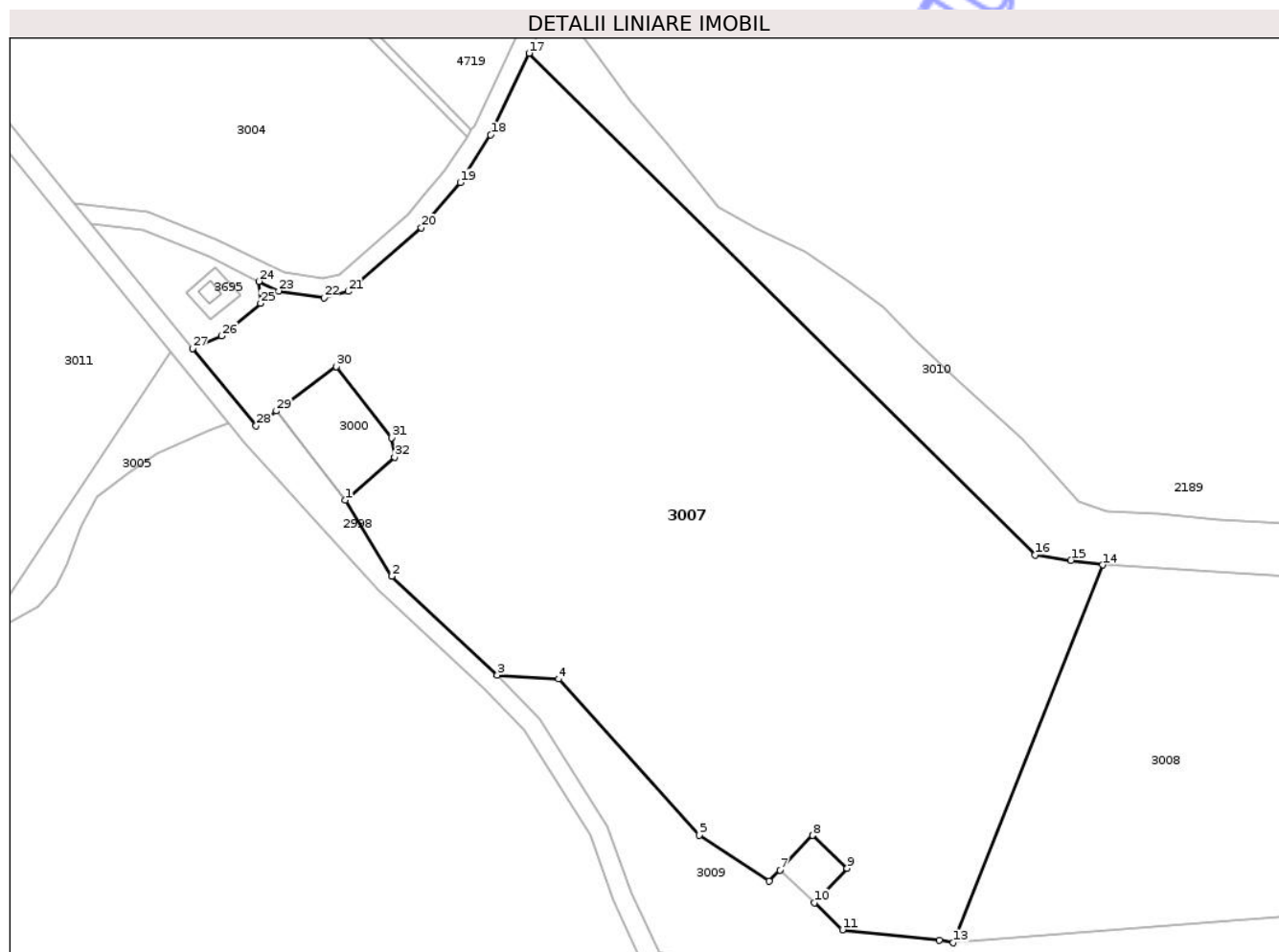
Inscrieri privind dezmembramintele dreptului de proprietate, drepturi reale de garanție și sarcini	Referințe
NU SUNT	

Anexa Nr. 1 La Partea I

Teren

Nr cadastral	Suprafața (mp)*	Observații / Referințe
100632	15.800	

* Suprafața este determinată în planul de proiecție Stereo 70.



Date referitoare la teren

Crt	Categorie folosință	Intra vilan	Suprafața (mp)	Tarla	Parcelă	Nr. topo	Observații / Referințe
1	arabil	NU	15.800	4	114/14	-	

Lungime Segmente

1) Valorile lungimilor segmentelor sunt obținute din proiecție în plan.

Punct început	X / Y	Punct sfârșit	X / Y	Lungime segment (** (m)
1	474.144,877 529.194,019	2	474.154,641 529.178,118	18.66
3	474.176,726 529.157,412	4	474.189,589 529.156,563	12.891
5	474.219,11 529.123,837	6	474.233,695 529.114,212	17.475
7	474.235,945 529.116,574	8	474.242,843 529.123,815	10.001
9	474.250,083 529.116,918	10	474.243,186 529.109,677	10.0

Punct început	X / Y	Punct sfârșit	X / Y	Lungime segment (** (m)
2	474.154,641 529.178,118	3	474.176,726 529.157,412	30.274
4	474.189,589 529.156,563	5	474.219,11 529.123,837	44.074
6	474.233,695 529.114,212	7	474.235,945 529.116,574	3.262
8	474.242,843 529.123,815	9	474.250,083 529.116,918	9.999
10	474.243,186 529.109,677	11	474.249,097 529.104,048	8.162

Punct început	X / Y	Punct sfârșit	X / Y	Lungime segment (** (m)	Punct început	X / Y	Punct sfârșit	X / Y	Lungime segment (** (m)
11	474.249,097 529.104,048	12	474.269,424 529.101,884	20.442	12	474.269,424 529.101,884	13	474.272,282 529.101,314	2.914
13	474.272,282 529.101,314	14	474.303,632 529.180,473	85.141	14	474.303,632 529.180,473	15	474.297,006 529.181,429	6.695
15	474.297,006 529.181,429	16	474.289,428 529.182,526	7.657	16	474.289,428 529.182,526	17	474.183,412 529.287,66	149.307
17	474.183,412 529.287,66	18	474.175,378 529.270,54	18.911	18	474.175,378 529.270,54	19	474.168,951 529.260,578	11.855
19	474.168,951 529.260,578	20	474.160,789 529.251,072	12.529	20	474.160,789 529.251,072	21	474.145,461 529.237,754	20.306
21	474.145,461 529.237,754	22	474.140,381 529.236,444	5.246	22	474.140,381 529.236,444	23	474.130,889 529.237,839	9.594
23	474.130,889 529.237,839	24	474.126,744 529.239,849	4.607	24	474.126,744 529.239,849	25	474.127,088 529.235,289	4.573
25	474.127,088 529.235,289	26	474.118,935 529.228,431	10.654	26	474.118,935 529.228,431	27	474.112,878 529.225,813	6.599
27	474.112,878 529.225,813	28	474.126,169 529.209,607	20.959	28	474.126,169 529.209,607	29	474.130,404 529.212,701	5.245
29	474.130,404 529.212,701	30	474.143,001 529.222,021	15.67	30	474.143,001 529.222,021	31	474.154,593 529.207,113	18.884
31	474.154,593 529.207,113	32	474.155,185 529.203,085	4.071	32	474.155,185 529.203,085	1	474.144,877 529.194,019	13.728

** Lungimile segmentelor sunt determinate în planul de proiecție Stereo 70 și sunt rotunjite la 1 milimetru.

*** Distanța dintre puncte este formată din segmente cumulate ce sunt mai mici decât valoarea 1 milimetru.



DATE DESPRE IMOBILUL NR. 3008

Oficiul de Cadastru și Publicitate Imobiliară SIBIU
Biroul de Cadastru și Publicitate Imobiliară Medias

A. Partea I. Descrierea imobilului

TEREN Extravilan

Adresa: Jud. Sibiu

Nr. Crt	Nr cadastral Nr. topografic	Suprafața* (mp)	Observații / Referințe
A1	100623	10.000	Sector cadastral:4 Teren neimprejmuit;

B. Partea II. Proprietari și acte

Inscrieri privitoare la dreptul de proprietate și alte drepturi reale	Referințe
/	
Act Administrativ nr. 382/31, din 22/01/1993 emis de CJPSDPAT SIBIU;	
B1	A1
Intabulare, drept de PROPRIETATE, Legea 18/1991, dobandit prin Reconstituire, cota actuala 1/1, cota initiala 1/1	
1) BODEA PETRU	

C. Partea III. SARCINI .

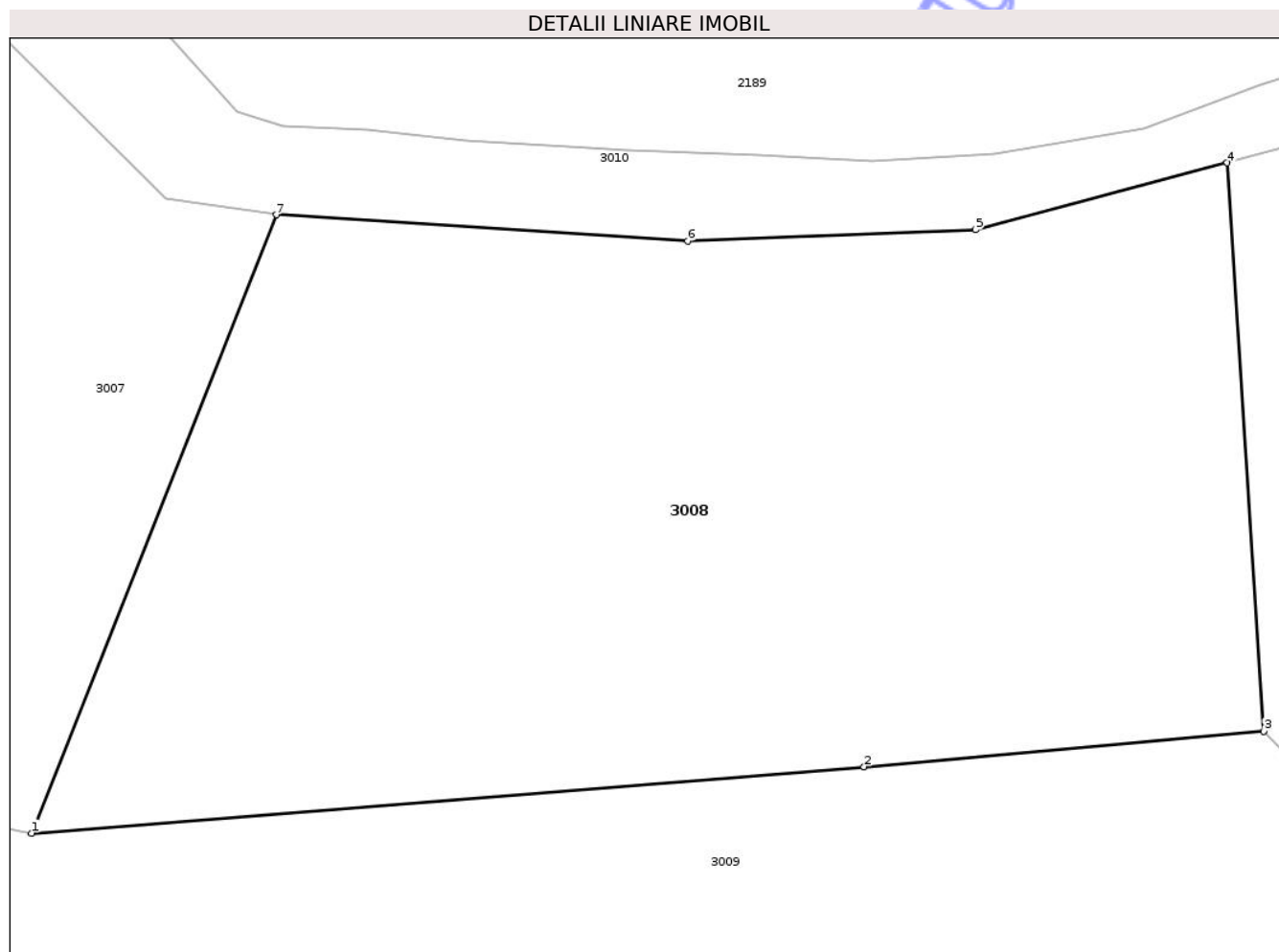
Inscrieri privind dezmembramintele dreptului de proprietate, drepturi reale de garanție și sarcini	Referințe
NU SUNT	

Anexa Nr. 1 La Partea I

Teren

Nr cadastral	Suprafața (mp)*	Observații / Referințe
100623	10.000	

* Suprafața este determinată în planul de proiecție Stereo 70.



Date referitoare la teren

Crt	Categorie folosință	Intra vilan	Suprafața (mp)	Tarla	Parcelă	Nr. topo	Observații / Referințe
1	faneata	NU	10.000	4	97/1/15	-	

Lungime Segmente

1) Valorile lungimilor segmentelor sunt obținute din proiecție în plan.

Punct început	X / Y	Punct sfârșit	X / Y	Lungime segment (** (m)
1	474.272,282 529.101,314	2	474.378,922 529.109,82	106.979
2	474.378,922 529.109,82	3	474.430,128 529.114,373	51.408
3	474.430,128 529.114,373	4	474.425,448 529.187,133	72.91
4	474.425,448 529.187,133	5	474.393,198 529.178,556	33.371
5	474.393,198 529.178,556	6	474.356,349 529.177,112	36.877

Punct început	X / Y	Punct sfârșit	X / Y	Lungime segment (** (m)
6	474.356,349 529.177,112	7	474.303,632 529.180,473	52.824
7	474.303,632 529.180,473	1	474.272,282 529.101,314	85.141

** Lungimile segmentelor sunt determinate în planul de proiecție Stereo 70 și sunt rotunjite la 1 milimetru.

*** Distanța dintre puncte este formată din segmente cumulate ce sunt mai mici decât valoarea 1 milimetru.

Neutilizabil în Circuitul Civil

**DATE DESPRE IMOBILUL NR. 3009**

Oficiul de Cadastru și Publicitate Imobiliară SIBIU
Biroul de Cadastru și Publicitate Imobiliară Medias

A. Partea I. Descrierea imobilului

TEREN Extravilan

Adresa: Jud. Sibiu

Nr. Crt	Nr cadastral Nr. topografic	Suprafața* (mp)	Observații / Referințe
A1	100625	13.400	Sector cadastral:4 Teren neimprejmuit;

B. Partea II. Proprietari și acte

Inscrieri privitoare la dreptul de proprietate și alte drepturi reale	Referințe
/	
Act Administrativ nr. 359/31, din 20/01/1993 emis de CJPSDPAT SIBIU;	
B1	A1
Intabulare, drept de PROPRIETATE, Legea 18/1991, dobandit prin Reconstituire, cota actuala 1/1, cota initiala 1/1 1) ONEȚ IOAN	

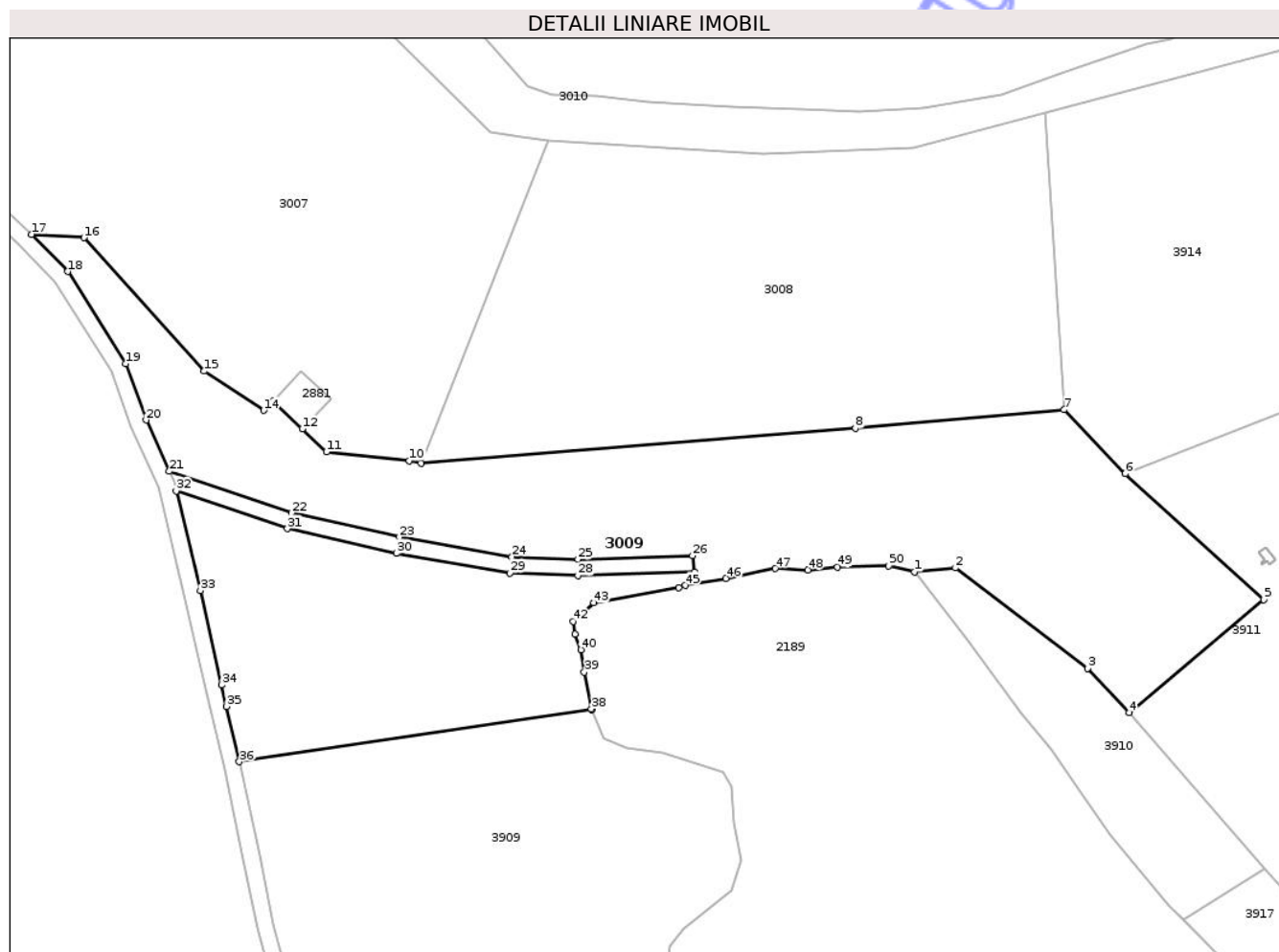
C. Partea III. SARCINI .

Inscrieri privind dezmembramintele dreptului de proprietate, drepturi reale de garanție și sarcini	Referințe
NU SUNT	

Teren

Nr cadastral	Suprafața (mp)*	Observații / Referințe
100625	13.400	

* Suprafața este determinată în planul de proiecție Stereo 70.



Date referitoare la teren

Crt	Categorie folosință	Intra vilan	Suprafața (mp)	Tarla	Parcelă	Nr. topo	Observații / Referințe
1	faneata	NU	13.400	4	95/1/21	-	

Lungime Segmente

1) Valorile lungimilor segmentelor sunt obținute din proiecție în plan.

Punct început	X / Y	Punct sfârșit	X / Y	Lungime segment
1	474.393,36 529.074,581	2	474.403,479 529.075,573	10.168
4	474.446,11 529.040,121	5	474.479,136 529.067,804	43.094
7	474.430,128 529.114,373	8	474.378,922 529.109,82	51.408
10	474.269,424 529.101,884	11	474.249,097 529.104,048	20.442
13	474.235,945 529.116,574	14	474.233,695 529.114,212	3.262
16	474.189,589 529.156,563	17	474.176,726 529.157,412	12.891
2	474.435,849 529.050,907	3	474.435,849 529.050,907	40.697
5	474.479,136 529.067,804	6	474.445,152 529.098,696	45.926
8	474.378,922 529.109,82	9	474.272,282 529.101,314	106.979
11	474.249,097 529.104,048	12	474.243,186 529.109,677	8.162
14	474.233,695 529.114,212	15	474.219,11 529.123,837	17.475
17	474.176,726 529.157,412	18	474.185,61 529.148,307	12.721
3	474.435,849 529.050,907	4	474.446,11 529.040,121	14.887
6	474.445,152 529.098,696	7	474.430,128 529.114,373	21.714
9	474.272,282 529.101,314	10	474.269,424 529.101,884	2.914
12	474.243,186 529.109,677	13	474.235,945 529.116,574	10.0
15	474.219,11 529.123,837	16	474.189,589 529.156,563	44.074
18	474.185,61 529.148,307	19	474.199,837 529.125,696	26.715

Punct început	X / Y	Punct sfârșit	X / Y	Lungime segment	Punct început	X / Y	Punct sfârșit	X / Y	Lungime segment	Punct început	X / Y	Punct sfârșit	X / Y	Lungime segment
19	474.199,837 529.125,696	20	474.204,815 529.111,847	14.716	20	474.204,815 529.111,847	21	474.210,536 529.099,257	13.829	21	474.210,536 529.099,257	22	474.240,579 529.089,075	31.722
22	474.240,579 529.089,075	23	474.267,018 529.083,116	27.102	23	474.267,018 529.083,116	24	474.294,602 529.078,327	27.997	24	474.294,602 529.078,327	25	474.310,822 529.077,684	16.233
25	474.310,822 529.077,684	26	474.338,947 529.078,581	28.139	26	474.338,947 529.078,581	27	474.339,38 529.074,593	4.011	27	474.339,38 529.074,593	28	474.310,807 529.073,681	28.588
28	474.310,807 529.073,681	29	474.294,179 529.074,341	16.641	29	474.294,179 529.074,341	30	474.266,236 529.079,192	28.361	30	474.266,236 529.079,192	31	474.239,494 529.085,219	27.413
31	474.239,494 529.085,219	32	474.212,226 529.094,461	28.792	32	474.212,226 529.094,461	33	474.218,119 529.070,052	25.111	33	474.218,119 529.070,052	34	474.223,375 529.046,863	23.777
34	474.223,375 529.046,863	35	474.224,587 529.041,622	5.379	35	474.224,587 529.041,622	36	474.227,72 529.028,067	13.912	36	474.227,72 529.028,067	37	474.314,201 529.040,796	87.413
37	474.314,201 529.040,796	38	474.314,099 529.041,028	0.253	38	474.314,099 529.041,028	39	474.312,368 529.050,022	9.159	39	474.312,368 529.050,022	40	474.311,503 529.055,556	5.601
40	474.311,503 529.055,556	41	474.310,12 529.059,361	4.049	41	474.310,12 529.059,361	42	474.309,6 529.062,474	3.156	42	474.309,6 529.062,474	43	474.314,727 529.067,013	6.848
43	474.314,727 529.067,013	44	474.335,497 529.070,821	21.116	44	474.335,497 529.070,821	45	474.337,117 529.071,296	1.688	45	474.337,117 529.071,296	46	474.347,154 529.073,025	10.185
46	474.347,154 529.073,025	47	474.359,268 529.075,447	12.354	47	474.359,268 529.075,447	48	474.367,228 529.075,101	7.968	48	474.367,228 529.075,101	49	474.374,497 529.075,793	7.302
49	474.374,497 529.075,793	50	474.387,131 529.076,138	12.639	50	474.387,131 529.076,138	1	474.393,36 529.074,581	6.421					

** Lungimile segmentelor sunt determinate în planul de proiecție Stereo 70 și sunt rotunjite la 1 milimetru.

*** Distanța dintre puncte este formată din segmente cumulate ce sunt mai mici decât valoarea 1 milimetru.

**DATE DESPRE IMOBILUL NR. 3010**

Oficiul de Cadastru și Publicitate Imobiliară SIBIU
Biroul de Cadastru și Publicitate Imobiliară Medias

A. Partea I. Descrierea imobilului

TEREN Extravilan

Adresa: Jud. Sibiu

Nr. Crt	Nr cadastral Nr. topografic	Suprafața* (mp)	Observații / Referințe
A1	100618	4.800	Sector cadastral:4 Teren neimprejmuit;

B. Partea II. Proprietari și acte

Inscrieri privitoare la dreptul de proprietate și alte drepturi reale	Referințe
19402 / 25/09/2015	
Act Notarial nr. 1626, din 22/09/2015 emis de LOHAN FLORENTINA GEORGETA;	
B3	A1
Intabulare, drept de PROPRIETATEcumpărare, dobândit prin Conventie, cota actuala 1/1, cota initiala 1/1	
1) VÎRGOLICI MIHNEA GABRIEL, necăsătorit, bun propriu	

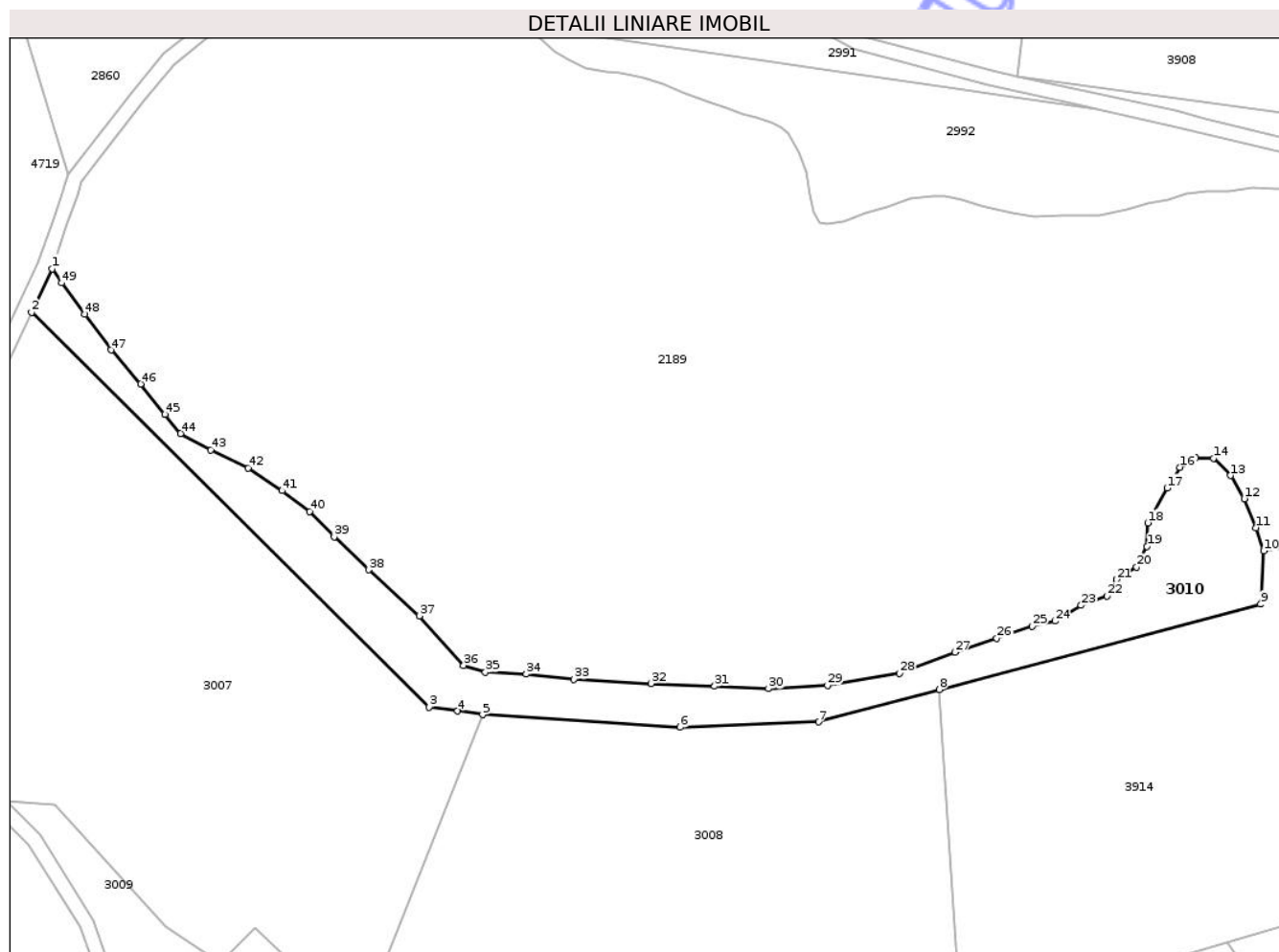
C. Partea III. SARCINI .

Inscrieri privind dezmembramintele dreptului de proprietate, drepturi reale de garanție și sarcini	Referințe
NU SUNT	

Teren

Nr cadastral	Suprafața (mp)*	Observații / Referințe
100618	4.800	

* Suprafața este determinată în planul de proiecție Stereo 70.



Date referitoare la teren

Crt	Categorie folosință	Intravilan	Suprafața (mp)	Tarla	Parcelă	Nr. topo	Observații / Referințe
1	faneata	NU	4.800	4	85	-	

Lungime Segmente

1) Valorile lungimilor segmentelor sunt obținute din proiecție în plan.

Punct început	X / Y	Punct sfârșit	X / Y	Lungime segment
1	474.188,867 / 529.299,285	2	474.183,412 / 529.287,66	12.841
4	474.297,006 / 529.181,429	5	474.303,632 / 529.180,473	6.695
7	474.393,198 / 529.178,556	8	474.425,448 / 529.187,133	33.371
10	474.511,956 / 529.224,099	11	474.509,938 / 529.230,274	6.496
13	474.503,045 / 529.244,167	14	474.498,53 / 529.248,798	6.468
16	474.489,636 / 529.246,378	17	474.486,162 / 529.240,824	6.551
2	474.183,412 / 529.287,66	3	474.289,428 / 529.182,526	149.307
5	474.303,632 / 529.180,473	6	474.356,349 / 529.177,112	52.824
8	474.425,448 / 529.187,133	9	474.511,136 / 529.209,922	88.667
11	474.509,938 / 529.230,274	12	474.506,728 / 529.237,992	8.359
14	474.498,53 / 529.248,798	15	474.493,803 / 529.248,923	4.729
17	474.486,162 / 529.240,824	18	474.481,069 / 529.231,567	10.566
3	474.289,428 / 529.182,526	4	474.297,006 / 529.181,429	7.657
6	474.356,349 / 529.177,112	7	474.393,198 / 529.178,556	36.877
9	474.511,136 / 529.209,922	10	474.511,956 / 529.224,099	14.201
12	474.506,728 / 529.237,992	13	474.503,045 / 529.244,167	7.19
15	474.493,803 / 529.248,923	16	474.489,636 / 529.246,378	4.883
18	474.481,069 / 529.231,567	19	474.480,836 / 529.225,319	6.252

Punct început	X / Y	Punct sfârșit	X / Y	Lungime segment	Punct început	X / Y	Punct sfârșit	X / Y	Lungime segment	Punct început	X / Y	Punct sfârșit	X / Y	Lungime segment
19	474.480,836 529.225,319	20	474.478,058 529.219,766	6.209	20	474.478,058 529.219,766	21	474.472,732 529.216,526	6.234	21	474.472,732 529.216,526	22	474.470,185 529.212,129	5.081
22	474.470,185 529.212,129	23	474.463,238 529.209,583	7.399	23	474.463,238 529.209,583	24	474.456,294 529.205,418	8.097	24	474.456,294 529.205,418	25	474.450,273 529.204,029	6.179
25	474.450,273 529.204,029	26	474.440,779 529.200,79	10.031	26	474.440,779 529.200,79	27	474.429,666 529.197,087	11.714	27	474.429,666 529.197,087	28	474.414,845 529.191,535	15.827
28	474.414,845 529.191,535	29	474.395,627 529.188,295	19.489	29	474.395,627 529.188,295	30	474.379,883 529.187,369	15.771	30	474.379,883 529.187,369	31	474.365,526 529.188,063	14.374
31	474.365,526 529.188,063	32	474.348,622 529.188,758	16.918	32	474.348,622 529.188,758	33	474.328,016 529.189,915	20.638	33	474.328,016 529.189,915	34	474.315,279 529.191,303	12.812
34	474.315,279 529.191,303	35	474.304,398 529.191,766	10.891	35	474.304,398 529.191,766	36	474.298,609 529.193,616	6.077	36	474.298,609 529.193,616	37	474.286,801 529.206,807	17.704
37	474.286,801 529.206,807	38	474.273,37 529.219,071	18.188	38	474.273,37 529.219,071	39	474.264,109 529.227,865	12.771	39	474.264,109 529.227,865	40	474.257,626 529.234,576	9.331
40	474.257,626 529.234,576	41	474.250,216 529.240,13	9.26	41	474.250,216 529.240,13	42	474.241,185 529.246,146	10.851	42	474.241,185 529.246,146	43	474.231,228 529.251,006	11.08
43	474.231,228 529.251,006	44	474.223,124 529.255,403	9.22	44	474.223,124 529.255,403	45	474.218,957 529.260,494	6.579	45	474.218,957 529.260,494	46	474.212,473 529.268,593	10.375
46	474.212,473 529.268,593	47	474.204,6 529.277,618	11.976	47	474.204,6 529.277,618	48	474.197,636 529.287,183	11.832	48	474.197,636 529.287,183	49	474.191,388 529.295,51	10.41
49	474.191,388 529.295,51	1	474.188,867 529.299,285	4.539										

** Lungimile segmentelor sunt determinate în planul de proiecție Stereo 70 și sunt rotunjite la 1 milimetru.

*** Distanța dintre puncte este formată din segmente cumulate ce sunt mai mici decât valoarea 1 milimetru.

**DATE DESPRE IMOBILUL NR. 3011**

Oficiul de Cadastru și Publicitate Imobiliară SIBIU
Biroul de Cadastru și Publicitate Imobiliară Medias

A. Partea I. Descrierea imobilului

TEREN Extravilan

Adresa: Jud. Sibiu

Nr. Crt	Nr cadastral Nr. topografic	Suprafața* (mp)	Observații / Referințe
A1	100985	7.200	Sector cadastral:4 Teren neimprejmuit;

B. Partea II. Proprietari și acte

Inscrieri privitoare la dreptul de proprietate și alte drepturi reale		Referințe
3439 / 20/02/2018		
Act Notarial nr. 82, din 13/02/2018 emis de FARCAS DELIA MARIANA;		
B7	Intabulare, drept de PROPRIETATE, cumpărare, dobandit prin Conventie, cota actuala 1/1, cota initiala 1/1 1) OPRINOC VASILE-FLORIN, și soția 2) OPRINOC ALINA-MARIANA, bun comun	A1

C. Partea III. SARCINI .

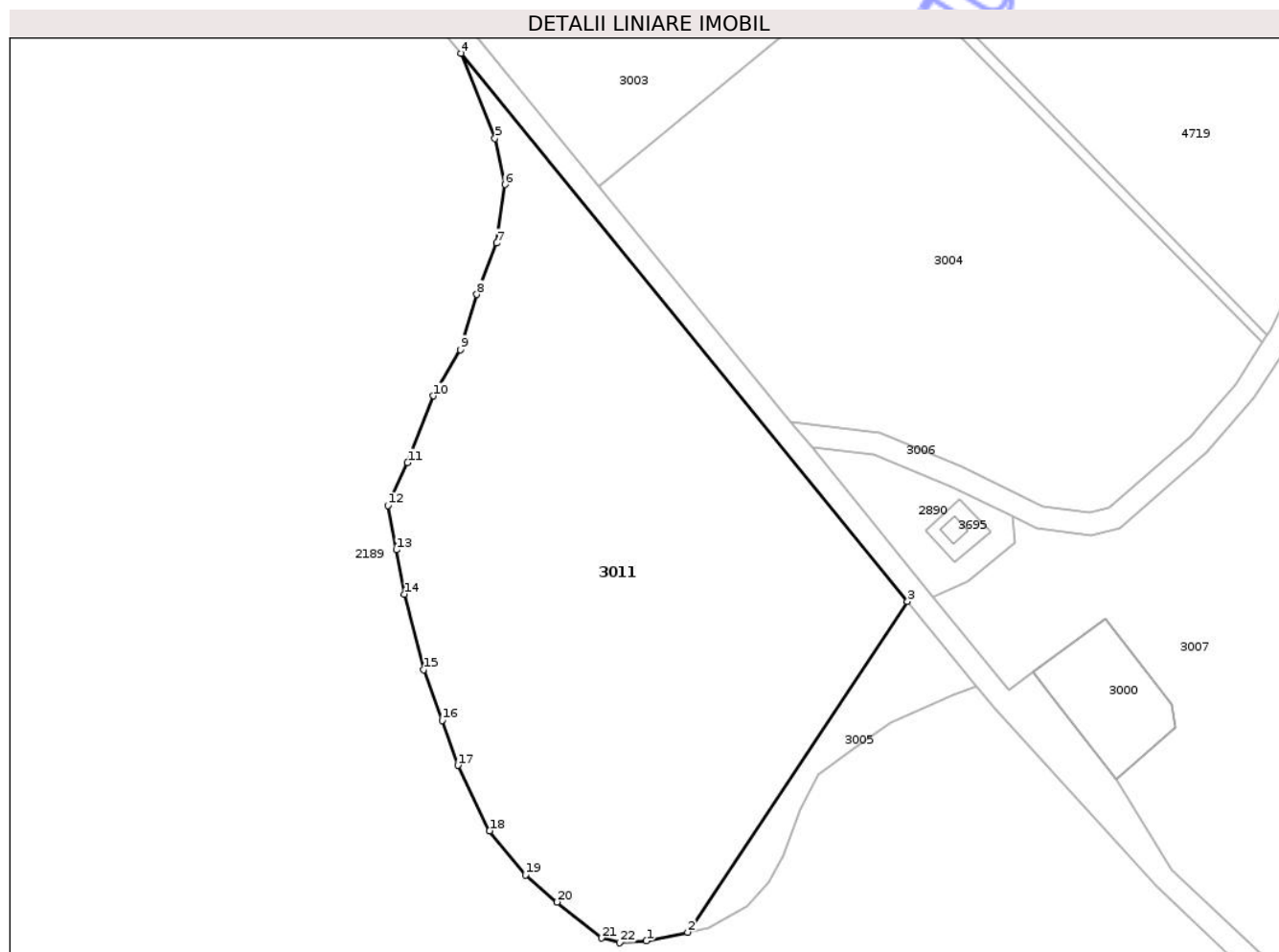
Inscrieri privind dezmembramintele dreptului de proprietate, drepturi reale de garanție și sarcini	Referințe
NU SUNT	

Anexa Nr. 1 La Partea I

Teren

Nr cadastral	Suprafața (mp)*	Observații / Referințe
100985	7.200	

* Suprafața este determinată în planul de proiecție Stereo 70.



Date referitoare la teren

Crt	Categorie folosință	Intravilan	Suprafața (mp)	Tarla	Parcelă	Nr. topo	Observații / Referințe
1	faneata	NU	7.200	5	121/1/12	-	

Lungime Segmente

1) Valorile lungimilor segmentelor sunt obținute din proiecție în plan.

Punct început	X / Y	Punct sfârșit	X / Y	Lungime segment (** (m)
1	474.062,742 529.165,699	2	474.069,915 529.167,215	7.331
3	474.108,372 529.225,011	4	474.030,326 529.320,784	123.546
5	474.036,252 529.305,907	6	474.037,981 529.297,841	8.249
7	474.036,539 529.287,614	8	474.033,082 529.278,634	9.622
9	474.030,199 529.268,983	10	474.025,521 529.260,918	9.324

Punct început	X / Y	Punct sfârșit	X / Y	Lungime segment (** (m)
2	474.069,915 529.167,215	3	474.108,372 529.225,011	69.421
4	474.030,326 529.320,784	5	474.036,252 529.305,907	16.014
6	474.037,981 529.297,841	7	474.036,539 529.287,614	10.328
8	474.033,082 529.278,634	9	474.030,199 529.268,983	10.072
10	474.025,521 529.260,918	11	474.020,976 529.249,253	12.519

Punct început	X / Y	Punct sfârșit	X / Y	Lungime segment (** (m)
11	474.020,976 529.249,253	12	474.017,535 529.241,765	8.241
13	474.019,01 529.234,03	14	474.020,437 529.226,292	7.868
15	474.023,786 529.213,106	16	474.027,034 529.204,21	9.47
17	474.029,757 529.196,362	18	474.035,307 529.184,954	12.686
19	474.041,588 529.177,21	20	474.047,138 529.172,501	7.279
21	474.054,887 529.166,222	22	474.058,029 529.165,384	3.252

Punct început	X / Y	Punct sfârșit	X / Y	Lungime segment (** (m)
12	474.017,535 529.241,765	13	474.019,01 529.234,03	7.874
14	474.020,437 529.226,292	15	474.023,786 529.213,106	13.605
16	474.027,034 529.204,21	17	474.029,757 529.196,362	8.307
18	474.035,307 529.184,954	19	474.041,588 529.177,21	9.971
20	474.047,138 529.172,501	21	474.054,887 529.166,222	9.974
22	474.058,029 529.165,384	1	474.062,742 529.165,699	4.724

** Lungimile segmentelor sunt determinate în planul de proiecție Stereo 70 și sunt rotunjite la 1 milimetru.

*** Distanța dintre puncte este formată din segmente cumulate ce sunt mai mici decât valoarea 1 milimetru.

Neutilizabil în Cămin Civil



DATE DESPRE IMOBILUL NR. 3012

Oficiul de Cadastru și Publicitate Imobiliară SIBIU
Biroul de Cadastru și Publicitate Imobiliară Medias

A. Partea I. Descrierea imobilului

TEREN Extravilan

Adresa: Jud. Sibiu

Nr. Crt	Nr cadastral Nr. topografic	Suprafața* (mp)	Observații / Referințe
A1		1.464	Sector cadastral:4 Teren neimprejmuit;

B. Partea II. Proprietari și acte

Inscrieri privitoare la dreptul de proprietate și alte drepturi reale	Referințe
/	
Act Administrativ nr. 5466, din 15/12/2025 emis de PRIMĂRIA COMUNIE HOGHILAG;	
B1	Inscrierea posesiei, drept de PROPRIETATE, dobandit prin Lege, cota actuala 1/1, cota initiala 1/1 1) NEIDENTIFICAT NEIDENTIFICAT
Act Normativ nr. 7, din 13/03/1996 emis de PARLAMENTUL ROMÂNIEI;	
B2	se notează mențiunea de proprietar neidentificat, rezerva comisiei locale de fond funciar

C. Partea III. SARCINI .

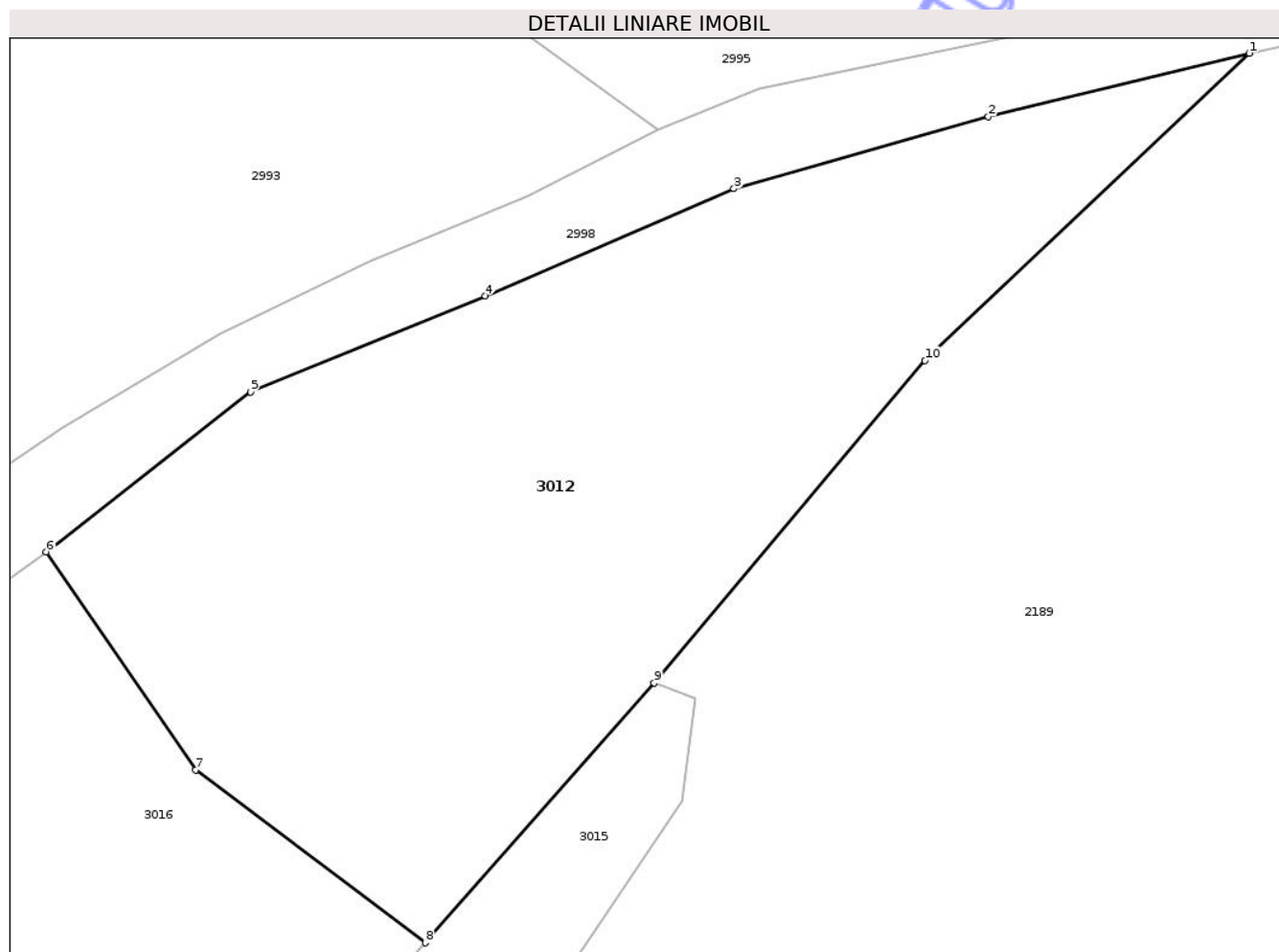
Inscrieri privind dezmembramintele dreptului de proprietate, drepturi reale de garanție și sarcini	Referințe
NU SUNT	

Anexa Nr. 1 La Partea I

Teren

Nr cadastral	Suprafața (mp)*	Observații / Referințe
	1.464	

* Suprafața este determinată în planul de proiecție Stereo 70.



Date referitoare la teren

Crt	Categorie folosință	Intravilan	Suprafața (mp)	Tarla	Parcelă	Nr. topo	Observații / Referințe
1	faneata	NU	1.464	4	116/2	-	

Lungime Segmente

1) Valorile lungimilor segmentelor sunt obținute din proiecție în plan.

Punct început	X / Y	Punct sfârșit	X / Y	Lungime segment (** (m)
1	473.491,237 529.570,122	2	473.475,288 529.566,25	16.412
2	473.475,288 529.566,25	3	473.459,717 529.561,836	16.185
3	473.459,717 529.561,836	4	473.444,493 529.555,29	16.572
4	473.444,493 529.555,29	5	473.430,15 529.549,41	15.501
5	473.430,15 529.549,41	6	473.417,644 529.539,629	15.877

Punct început	X / Y	Punct sfârşit	X / Y	Lungime segment (** (m)
6	473.417,644 529.539,629	7	473.426,779 529.526,296	16.162
7	473.426,779 529.526,296	8	473.440,828 529.515,732	17.578
8	473.440,828 529.515,732	9	473.454,834 529.531,624	21.183
9	473.454,834 529.531,624	10	473.471,414 529.551,337	25.758
10	473.471,414 529.551,337	1	473.491,237 529.570,122	27.31

** Lungimile segmentelor sunt determinate în planul de proiecție Stereo 70 și sunt rotunjite la 1 milimetru.

*** Distanța dintre puncte este formată din segmente cumulate ce sunt mai mici decât valoarea 1 milimetru.

Neutilizabil în Circuitul Civil

**DATE DESPRE IMOBILUL NR. 3013**

Oficiul de Cadastru și Publicitate Imobiliară SIBIU
Biroul de Cadastru și Publicitate Imobiliară Medias

A. Partea I. Descrierea imobilului

TEREN Extravilan

Adresa: Jud. Sibiu

Nr. Crt	Nr cadastral Nr. topografic	Suprafața* (mp)	Observații / Referințe
A1	101593	2.658	Sector cadastral:4 Teren neimprejmuit;

Construcții

Crt	Nr cadastral Nr. topografic	Adresa	Observații / Referințe
A1.1	101593-C1	Jud. Sibiu	Nr. niveluri:1; S. construita la sol:83 mp; ANEXA - P

B. Partea II. Proprietari și acte

Inscrieri privitoare la dreptul de proprietate și alte drepturi reale	Referințe
9228 / 03/05/2023	
Act Notarial nr. 600, din 05/04/2019 emis de CRISTEA DANIEL;	
B2	Intabulare, drept de PROPRIETATE, cumpărare, dobandit prin Conventie, cota actuala 1/1, cota initiala 1/1
	1) AGRICORA PRUDEN SRL, CIF:37376650
	OBSERVATII: pozitie transcrisa din CF 100572/Hoghilag, inscrisa prin incheierea nr. 7481 din 05/04/2019;
/	
Act Normativ nr. 7, din 13/03/1996 emis de PARLAMENTUL ROMÂNIEI;	
B3	Intabulare, drept de PROPRIETATE, dobandit prin Lege, cota actuala 1/1, cota initiala 1/1
	1) AGRICORA PRUDEN SRL, CIF:37376650

C. Partea III. SARCINI

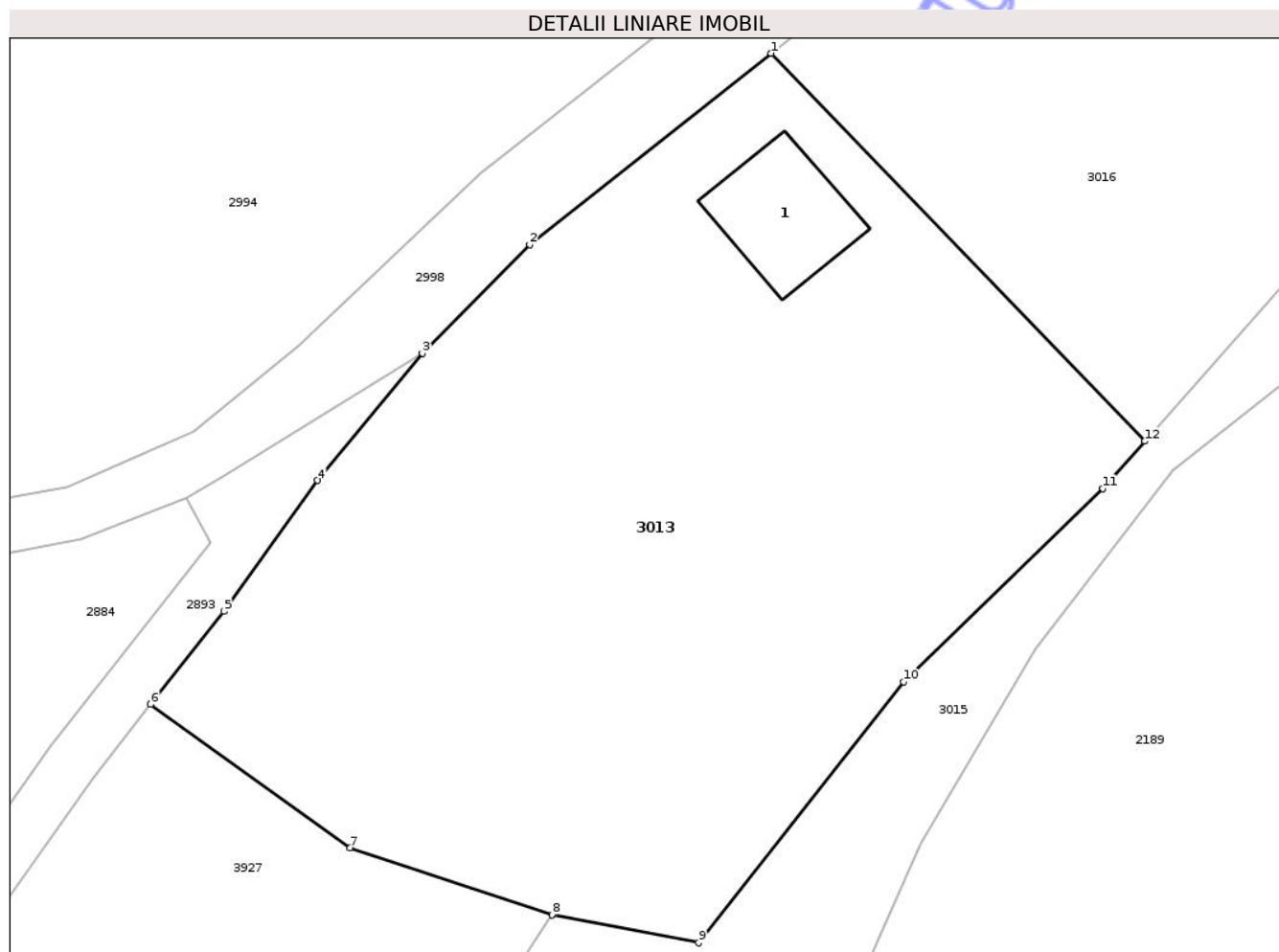
Inscrieri privind dezmembramintele dreptului de proprietate, drepturi reale de garanție și sarcini	Referințe
33305 / 28/11/2025	
Act Notarial nr. 740, din 28/11/2023 emis de POP DIDONA VOICHITA;	
C1	Intabulare, drept de SUPERFICIE, pe o durata de 15 ani, dobandit prin Conventie, cota actuala 1/1, cota initiala 1/1
	1) DARA`S HORSES S.R.L., CIF:51061118

Anexa Nr. 1 La Partea I

Teren

Nr cadastral	Suprafața (mp)*	Observații / Referințe
101593	2.658	

* Suprafața este determinată în planul de proiecție Stereo 70.



Date referitoare la teren

Crt	Categorie folosință	Intra vilan	Suprafața (mp)	Tarla	Parcelă	Nr. topo	Observații / Referințe
1	arabil	NU	2.658	4	116/3	-	

Date referitoare la construcții

Crt	Număr	Destinație construcție	Supraf. (mp)	Situație juridică	Observații / Referințe
A1.1	101593-C1	construcții anexa	83	Cu acte	Nr. niveluri:1; S. construita la sol:83 mp; ANEXA - P

Lungime Segmente

1) Valorile lungimilor segmentelor sunt obținute din proiecție în plan.

Punct început	X / Y	Punct sfârșit	X / Y	Lungime segment (** (m)
1	473.392,225 529.521,762	2	473.374,039 529.507,359	23.199
2	473.374,039 529.507,359	3	473.365,928 529.499,168	11.527
3	473.365,928 529.499,168	4	473.358,06 529.489,588	12.397
4	473.358,06 529.489,588	5	473.350,977 529.479,719	12.148

Punct început	X / Y	Punct sfârșit	X / Y	Lungime segment (** (m)
5	473.350,977 529.479,719	6	473.345,466 529.472,723	8.906
6	473.345,466 529.472,723	7	473.360,517 529.461,931	18.52
7	473.360,517 529.461,931	8	473.375,715 529.456,87	16.019
8	473.375,715 529.456,87	9	473.386,772 529.454,762	11.256
9	473.386,772 529.454,762	10	473.402,234 529.474,408	25.001
10	473.402,234 529.474,408	11	473.417,244 529.488,973	20.915
11	473.417,244 529.488,973	12	473.420,391 529.492,544	4.76
12	473.420,391 529.492,544	1	473.392,225 529.521,762	40.583

** Lungimile segmentelor sunt determinate în planul de proiecție Stereo 70 și sunt rotunjite la 1 milimetru.

*** Distanța dintre puncte este formată din segmente cumulate ce sunt mai mici decât valoarea 1 milimetru.



DATE DESPRE IMOBILUL NR. 3015

Oficiul de Cadastru și Publicitate Imobiliară SIBIU
Biroul de Cadastru și Publicitate Imobiliară Medias

A. Partea I. Descrierea imobilului

TEREN Extravilan

Adresa: Jud. Sibiu

Nr. Crt	Nr cadastral Nr. topografic	Suprafața* (mp)	Observații / Referințe
A1		9.033	Sector cadastral:4 Teren neimprejmuit;

B. Partea II. Proprietari și acte

Inscrieri privitoare la dreptul de proprietate și alte drepturi reale	Referințe
/	
Act Administrativ nr. 5466, din 15/12/2025 emis de PRIMĂRIA COMUNIE HOGHILAG;	
B1	Inscrierea posesiei, drept de PROPRIETATE, dobandit prin Lege, cota actuala 1/1, cota initiala 1/1 1) NEIDENTIFICAT NEIDENTIFICAT
Act Normativ nr. 7, din 13/03/1996 emis de PARLAMENTUL ROMÂNIEI;	
B2	se notează mențiunea de proprietar neidentificat, rezerva comisiei locale de fond funciar

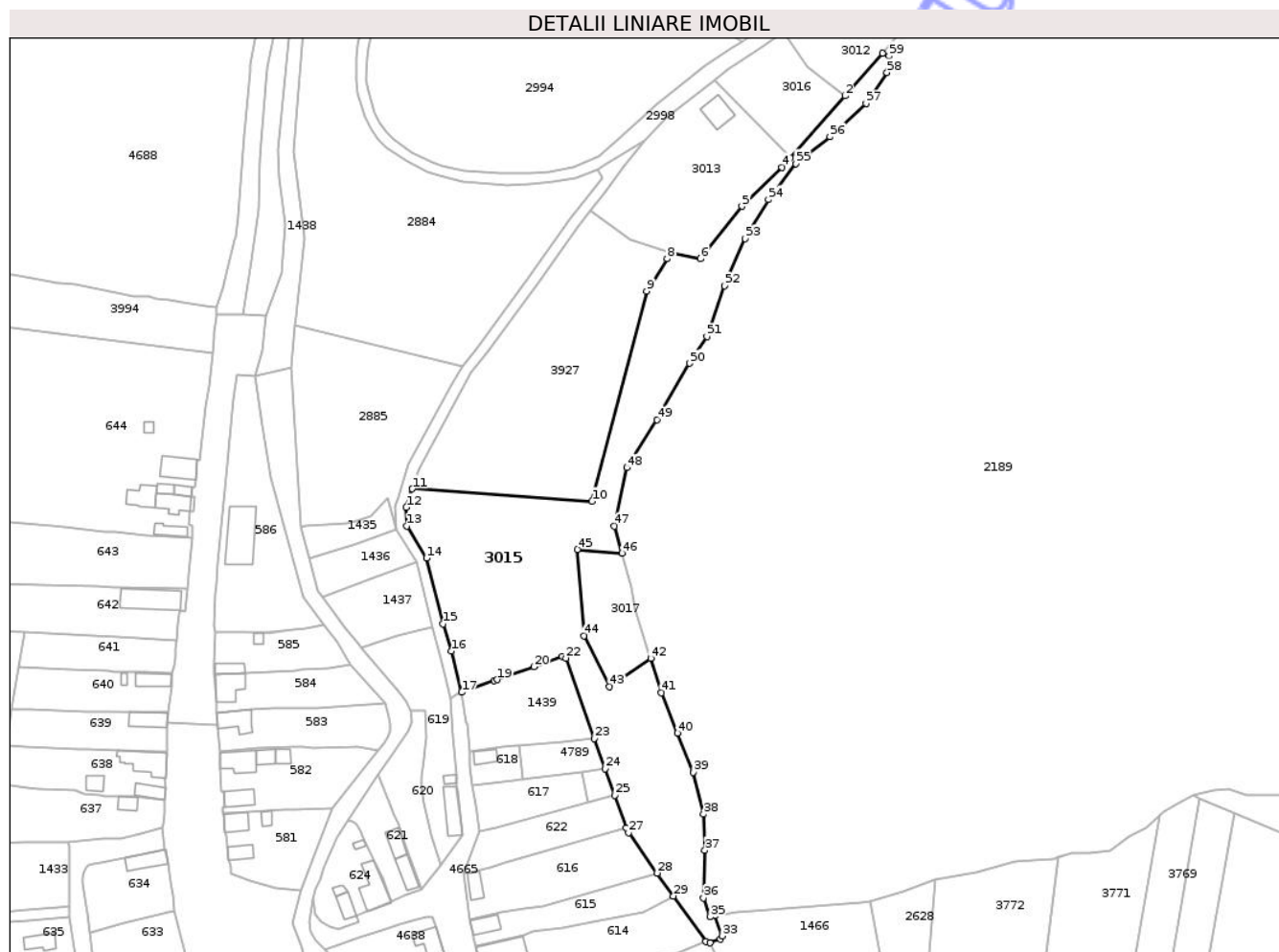
C. Partea III. SARCINI .

Inscrieri privind dezmembramintele dreptului de proprietate, drepturi reale de garanție și sarcini	Referințe
NU SUNT	

Teren

Nr cadastral	Suprafața (mp)*	Observații / Referințe
	9.033	

* Suprafața este determinată în planul de proiecție Stereo 70.



Date referitoare la teren

Crt	Categorie folosință	Intra vilan	Suprafața (mp)	Tarla	Parcelă	Nr. topo	Observații / Referințe
1	faneata	NU	9.033	4	118	-	

Lungime Segmente

1) Valorile lungimilor segmentelor sunt obținute din proiecție în plan.

Punct început	X / Y	Punct sfârșit	X / Y	Lungime segment
1	473.454,834 / 529.531,624	2	473.440,828 / 529.515,732	21.183
4	473.417,244 / 529.488,973	5	473.402,234 / 529.474,408	20.915
7	473.375,715 / 529.456,87	8	473.374,361 / 529.454,769	2.5
10	473.346,199 / 529.364,097	11	473.278,919 / 529.368,799	67.444
13	473.276,983 / 529.354,924	14	473.284,286 / 529.342,903	14.065
16	473.293,571 / 529.308,101	17	473.297,416 / 529.292,705	15.869
2	473.420,391 / 529.492,544	3	473.420,391 / 529.492,544	30.909
5	473.402,234 / 529.474,408	6	473.386,772 / 529.454,762	25.001
8	473.374,361 / 529.454,769	9	473.366,593 / 529.442,717	14.338
11	473.278,919 / 529.368,799	12	473.276,667 / 529.361,835	7.319
14	473.284,286 / 529.342,903	15	473.290,483 / 529.318,254	25.416
17	473.297,416 / 529.292,705	18	473.309,691 / 529.297,063	13.026
3	473.420,391 / 529.492,544	4	473.417,244 / 529.488,973	4.76
6	473.386,772 / 529.454,762	7	473.375,715 / 529.456,87	11.256
9	473.366,593 / 529.442,717	10	473.346,199 / 529.364,097	81.222
12	473.276,667 / 529.361,835	13	473.276,983 / 529.354,924	6.918
15	473.290,483 / 529.318,254	16	473.293,571 / 529.308,101	10.612
18	473.309,691 / 529.297,063	19	473.310,692 / 529.297,419	1.062

Punct început	X / Y	Punct sfârșit	X / Y	Lungime segment	Punct început	X / Y	Punct sfârșit	X / Y	Lungime segment	Punct început	X / Y	Punct sfârșit	X / Y	Lungime segment
19	473.310,692 529.297,419	20	473.324,395 529.302,284	14.541	20	473.324,395 529.302,284	21	473.335,164 529.306,108	11.428	21	473.335,164 529.306,108	22	473.336,441 529.305,5	1.414
22	473.336,441 529.305,5	23	473.347,098 529.275,483	31.853	23	473.347,098 529.275,483	24	473.351,135 529.264,113	12.065	24	473.351,135 529.264,113	25	473.354,655 529.254,198	10.521
25	473.354,655 529.254,198	26	473.358,979 529.242,022	12.921	26	473.358,979 529.242,022	27	473.359,892 529.240,264	1.981	27	473.359,892 529.240,264	28	473.370,608 529.225,181	18.502
28	473.370,608 529.225,181	29	473.376,698 529.216,609	10.515	29	473.376,698 529.216,609	30	473.388,801 529.199,572	20.898	30	473.388,801 529.199,572	31	473.390,328 529.199,077	1.605
31	473.390,328 529.199,077	32	473.394,186 529.200,381	4.072	32	473.394,186 529.200,381	33	473.394,813 529.201,648	1.414	33	473.394,813 529.201,648	34	473.392,269 529.209,173	7.943
34	473.392,269 529.209,173	35	473.390,311 529.208,802	1.993	35	473.390,311 529.208,802	36	473.387,877 529.215,829	7.437	36	473.387,877 529.215,829	37	473.388,418 529.233,665	17.844
37	473.388,418 529.233,665	38	473.387,877 529.247,177	13.523	38	473.387,877 529.247,177	39	473.384,092 529.262,851	16.125	39	473.384,092 529.262,851	40	473.378,143 529.277,444	15.759
40	473.378,143 529.277,444	41	473.372,194 529.292,577	16.26	41	473.372,194 529.292,577	42	473.368,143 529.305,481	13.525	42	473.368,143 529.305,481	43	473.352,746 529.294,817	18.729
43	473.352,746 529.294,817	44	473.343,207 529.313,868	21.306	44	473.343,207 529.313,868	45	473.340,655 529.346,135	32.368	45	473.340,655 529.346,135	46	473.357,4 529.344,746	16.803
46	473.357,4 529.344,746	47	473.354,531 529.354,846	10.5	47	473.354,531 529.354,846	48	473.359,293 529.376,674	22.341	48	473.359,293 529.376,674	49	473.370,556 529.394,609	21.178
49	473.370,556 529.394,609	50	473.382,724 529.415,688	24.339	50	473.382,724 529.415,688	51	473.389,214 529.425,687	11.921	51	473.389,214 529.425,687	52	473.395,708 529.444,708	20.099
52	473.395,708 529.444,708	53	473.403,549 529.462,274	19.237	53	473.403,549 529.462,274	54	473.412,203 529.476,867	16.966	54	473.412,203 529.476,867	55	473.422,478 529.490,379	16.975
55	473.422,478 529.490,379	56	473.435,187 529.500,378	16.171	56	473.435,187 529.500,378	57	473.448,707 529.512,809	18.366	57	473.448,707 529.512,809	58	473.456,549 529.524,43	14.019
58	473.456,549 529.524,43	59	473.457,36 529.530,645	6.268	59	473.457,36 529.530,645	1	473.454,834 529.531,624	2.709					

** Lungimile segmentelor sunt determinate în planul de proiecție Stereo 70 și sunt rotunjite la 1 milimetru.

*** Distanța dintre puncte este formată din segmente cumulate ce sunt mai mici decât valoarea 1 milimetru.

**DATE DESPRE IMOBILUL NR. 3016**

Oficiul de Cadastru și Publicitate Imobiliară SIBIU
Biroul de Cadastru și Publicitate Imobiliară Medias

A. Partea I. Descrierea imobilului

TEREN Extravilan

Adresa: Jud. Sibiu

Nr. Crt	Nr cadastral Nr. topografic	Suprafața* (mp)	Observații / Referințe
A1	101592	1.093	Sector cadastral:4 Teren neimprejmuit;

B. Partea II. Proprietari și acte

Inscrieri privitoare la dreptul de proprietate și alte drepturi reale	Referințe
9228 / 03/05/2023	
Act Notarial nr. 600, din 05/04/2019 emis de CRISTEA DANIEL;	
B2	Intabulare, drept de PROPRIETATE, cumpărare, dobandit prin Conventie, cota actuala 1/1, cota initiala 1/1
	1) AGRICORA PRUDEN SRL , CIF:37376650
	<i>OBSERVATII: pozitie transcrisa din CF 100572/Hoghilag, inscrisa prin incheierea nr. 7481 din 05/04/2019;</i>

C. Partea III. SARCINI .

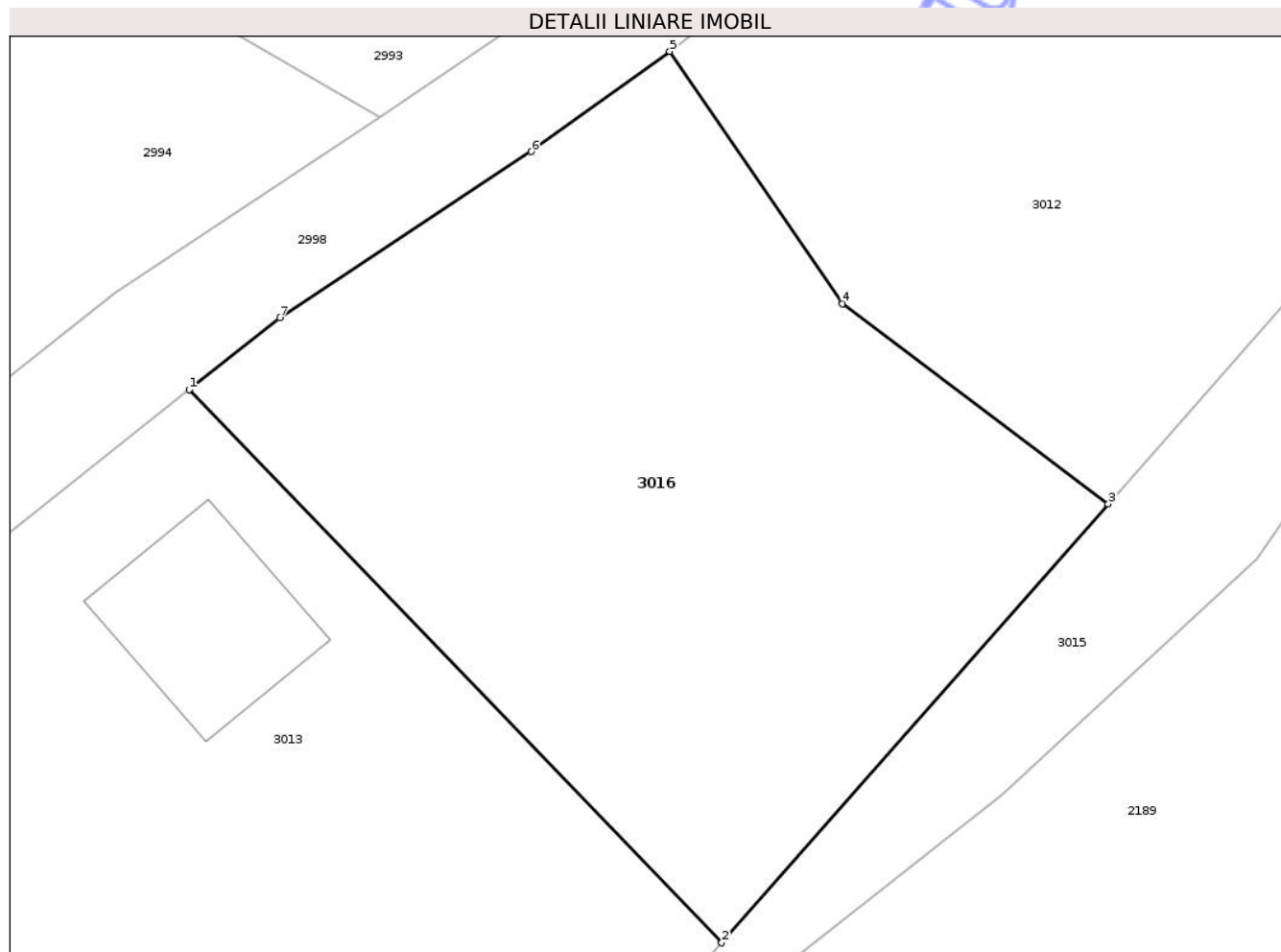
Inscrieri privind dezmembramintele dreptului de proprietate, drepturi reale de garanție și sarcini	Referințe
NU SUNT	

Anexa Nr. 1 La Partea I

Teren

Nr cadastral	Suprafața (mp)*	Observații / Referințe
101592	1.093	

* Suprafața este determinată în planul de proiecție Stereo 70.



Date referitoare la teren

Crt	Categorie folosință	Intra vilan	Suprafața (mp)	Tarla	Parcelă	Nr. topo	Observații / Referințe
1	arabil	NU	1.093	4	116/3/1	-	

Lungime Segmente

1) Valorile lungimilor segmentelor sunt obținute din proiecție în plan.

Punct început	X / Y	Punct sfârșit	X / Y	Lungime segment (** (m)
1	473.392,225 529.521,762	2	473.420,391 529.492,544	40.583
2	473.420,391 529.492,544	3	473.440,828 529.515,732	30.909
3	473.440,828 529.515,732	4	473.426,779 529.526,296	17.578
4	473.426,779 529.526,296	5	473.417,644 529.539,629	16.162
5	473.417,644 529.539,629	6	473.410,313 529.534,34	9.04

Punct început	X / Y	Punct sfârșit	X / Y	Lungime segment (** (m)
6	473.410,313 529.534,34	7	473.397,015 529.525,556	15.937
7	473.397,015 529.525,556	1	473.392,225 529.521,762	6.111

** Lungimile segmentelor sunt determinate în planul de proiecție Stereo 70 și sunt rotunjite la 1 milimetru.

*** Distanța dintre puncte este formată din segmente cumulate ce sunt mai mici decât valoarea 1 milimetru.

Neutilizabil în Circuitul Civil

**DATE DESPRE IMOBILUL NR. 3017**

Oficiul de Cadastru și Publicitate Imobiliară SIBIU
Biroul de Cadastru și Publicitate Imobiliară Medias

A. Partea I. Descrierea imobilului

TEREN Extravilan

Adresa: Jud. Sibiu

Nr. Crt	Nr cadastral Nr. topografic	Suprafața* (mp)	Observații / Referințe
A1		900	Sector cadastral:4 Teren neimprejmuit;

B. Partea II. Proprietari și acte

Inscrieri privitoare la dreptul de proprietate și alte drepturi reale	Referințe
/	
Act Administrativ nr. 5466, din 15/12/2025 emis de PRIMĂRIA COMUNIE HOGHILAG;	
B1	Inscrierea posesiei, drept de PROPRIETATE, dobandit prin Lege, cota actuala 1/1, cota initiala 1/1
	1) NEIDENTIFICAT NEIDENTIFICAT
Act Normativ nr. 7, din 13/03/1996 emis de PARLAMENTUL ROMÂNIEI;	
B2	se notează mențiunea de proprietar neidentificat, rezerva comisiei locale de fond funciar

C. Partea III. SARCINI .

Inscrieri privind dezmembramintele dreptului de proprietate, drepturi reale de garanție și sarcini	Referințe
NU SUNT	

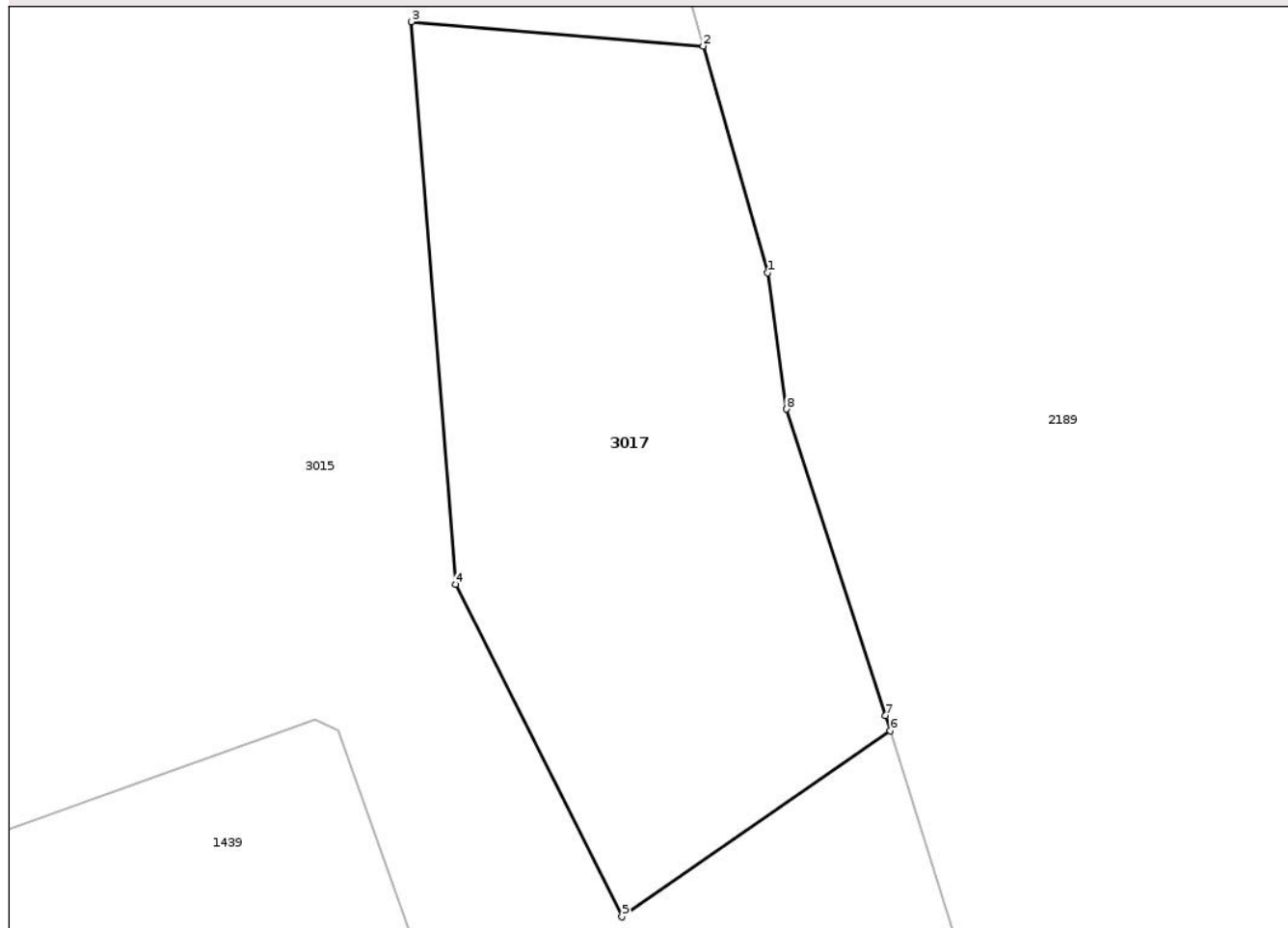
Anexa Nr. 1 La Partea I

Teren

Nr cadastral	Suprafața (mp)*	Observații / Referințe
	900	

* Suprafața este determinată în planul de proiecție Stereo 70.

DETALII LINIARE IMOBIL



Date referitoare la teren

Crt	Categorie folosință	Intra vilan	Suprafața (mp)	Tarla	Parcelă	Nr. topo	Observații / Referințe
1	faneata	NU	900	4	119	-	

Lungime Segmente

1) Valorile lungimilor segmentelor sunt obținute din proiecție în plan.

Punct început	X / Y	Punct sfârșit	X / Y	Lungime segment (** (m)
1	473.361,094 529.331,746	2	473.357,4 529.344,746	13.515
2	473.357,4 529.344,746	3	473.340,655 529.346,135	16.803
3	473.340,655 529.346,135	4	473.343,207 529.313,868	32.368
4	473.343,207 529.313,868	5	473.352,746 529.294,817	21.306
5	473.352,746 529.294,817	6	473.368,143 529.305,481	18.729

Punct început	X / Y	Punct sfârșit	X / Y	Lungime segment (** (m)
6	473.368,143 529.305,481	7	473.367,867 529.306,36	0.921
7	473.367,867 529.306,36	8	473.362,189 529.323,925	18.46
8	473.362,189 529.323,925	1	473.361,094 529.331,746	7.897

** Lungimile segmentelor sunt determinate în planul de proiecție Stereo 70 și sunt rotunjite la 1 milimetru.

*** Distanța dintre puncte este formată din segmente cumulate ce sunt mai mici decât valoarea 1 milimetru.

Neutilizabil în Circuitul Civil

**DATE DESPRE IMOBILUL NR. 3018**

Oficiul de Cadastru și Publicitate Imobiliară SIBIU
Biroul de Cadastru și Publicitate Imobiliară Medias

A. Partea I. Descrierea imobilului

TEREN Extravilan

Adresa: Jud. Sibiu

Nr. Crt	Nr cadastral Nr. topografic	Suprafața* (mp)	Observații / Referințe
A1	100564	11.699	Sector cadastral:4 Teren neimprejmuit;

B. Partea II. Proprietari și acte

Inscrieri privitoare la dreptul de proprietate și alte drepturi reale	Referințe
/	
Act Administrativ nr. 2035/31, din 02/04/2003 emis de CJPSDPAT SIBIU;	
B1	A1
Intabulare, drept de PROPRIETATE, Legea 18/1991, legea 169/1997, legea 1/2000, dobandit prin Reconstituire, cota actuala 1/1, cota initiala 1/1	
1) PAROHIA EVANGHELICĂ PROD, CIF:9999999999999	

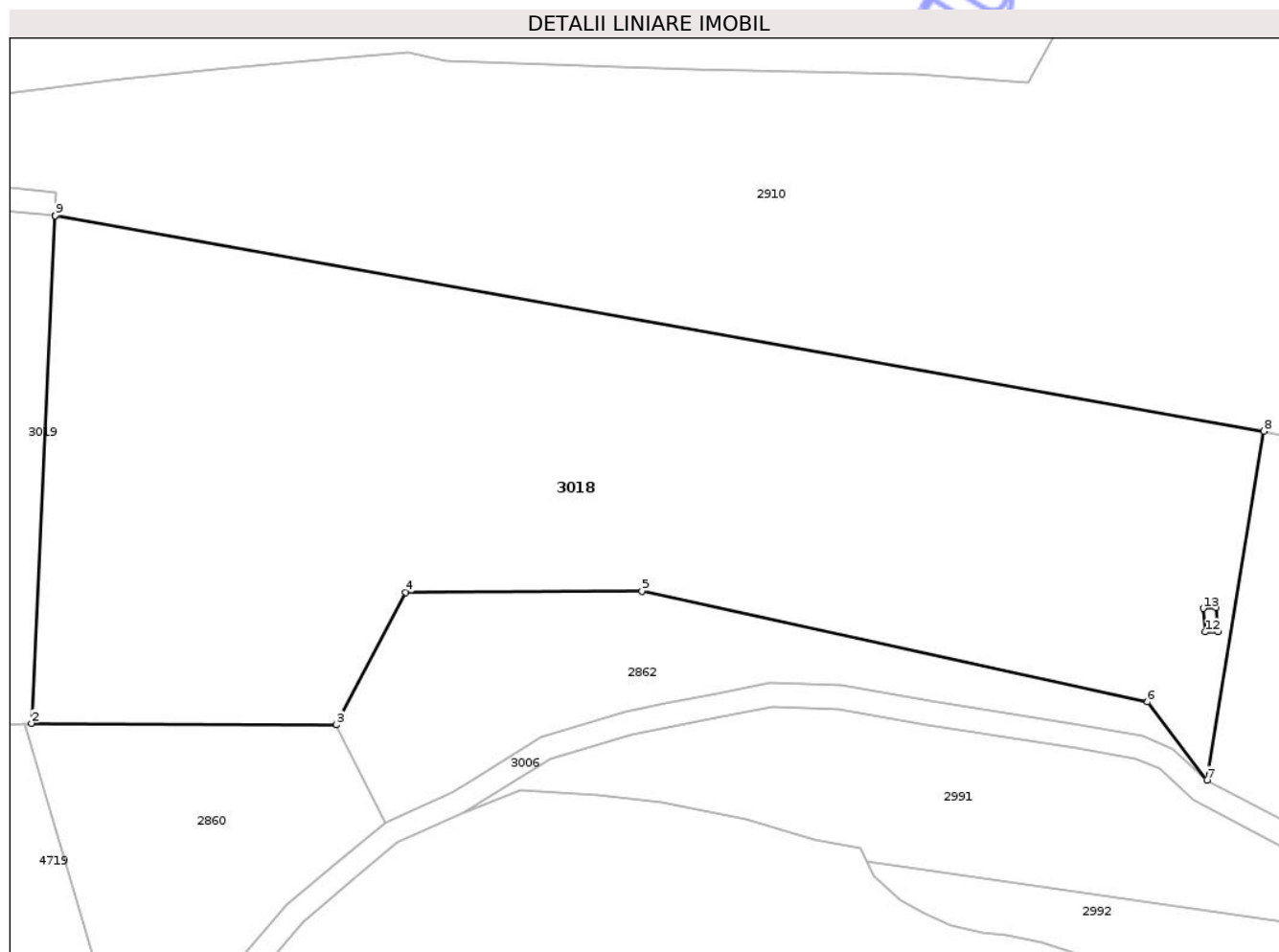
C. Partea III. SARCINI .

Inscrieri privind dezmembramintele dreptului de proprietate, drepturi reale de garanție și sarcini	Referințe
NU SUNT	

Teren

Nr cadastral	Suprafața (mp)*	Observații / Referințe
100564	11.699	

* Suprafața este determinată în planul de proiecție Stereo 70.



Date referitoare la teren

Crt	Categorie folosință	Intravilan	Suprafața (mp)	Tarla	Parcelă	Nr. topo	Observații / Referințe
1	arabil	NU	11.699	4	98/1/9	-	

Lungime Segmente

1) Valorile lungimilor segmentelor sunt obținute din proiecție în plan.

Punct început	X / Y	Punct sfârșit	X / Y	Lungime segment (** (m)
1	474.179,647 529.472,929	2	474.175,617 529.387,159	85.865
2	474.175,617 529.387,159	3	474.227,127 529.386,91	51.511
3	474.227,127 529.386,91	4	474.238,93 529.409,286	25.298
4	474.238,93 529.409,286	5	474.278,882 529.409,445	39.952
5	474.278,882 529.409,445	6	474.364,429 529.390,742	87.568

Punct început	X / Y	Punct sfârșit	X / Y	Lungime segment (** (m)
6	474.364,429 529.390,742	7	474.374,435 529.377,533	16.571
7	474.374,435 529.377,533	8	474.384,074 529.436,527	59.776
8	474.384,074 529.436,527	9	474.179,647 529.472,929	207.643
9	474.179,647 529.472,929	10	474.375,991 529.406,688	207.217
10	474.375,991 529.406,688	11	474.376,33 529.402,64	4.062
11	474.376,33 529.402,64	12	474.374,154 529.402,591	2.177
12	474.374,154 529.402,591	13	474.373,822 529.406,58	4.003
13	474.373,822 529.406,58	1	474.375,991 529.406,688	2.172

** Lungimile segmentelor sunt determinate în planul de proiecție Stereo 70 și sunt rotunjite la 1 milimetru.

*** Distanța dintre puncte este formată din segmente cumulate ce sunt mai mici decât valoarea 1 milimetru.

**DATE DESPRE IMOBILUL NR. 3019**

Oficiul de Cadastru și Publicitate Imobiliară SIBIU
Biroul de Cadastru și Publicitate Imobiliară Medias

A. Partea I. Descrierea imobilului

TEREN Extravilan

Adresa: Jud. Sibiu

Nr. Crt	Nr cadastral Nr. topografic	Suprafața* (mp)	Observații / Referințe
A1	100563	Din acte: 18.300 Masurata: 18.229	Sector cadastral:4 Teren neimprejmuit;

B. Partea II. Proprietari și acte

Inscrieri privitoare la dreptul de proprietate și alte drepturi reale		Referințe
3234 / 16/02/2023		
Act Notarial nr. 2, din 09/02/2023 emis de POP DIDONA;		
B3	Intabulare, drept de PROPRIETATE, dobandit prin Succesiune, cota actuala 1/2, cota initiala 1/2 1) VALCHIZAN DORINA, fiica	A1
B4	Intabulare, drept de PROPRIETATE, dobandit prin Succesiune, cota actuala 1/2, cota initiala 1/2 1) VARGA SIMONA, fiica	A1
17276 / 07/08/2023		
Certificat Grefa nr. 3205/257/2023, din 09/08/2023 emis de JUDECATORIA MEDIAS (IN DOSAR NR 3205/257/2023);		
B5	se notează proces civil în dosar nr. 3205/257/2023 înaintat la Judecătoria Mediaș de către Matis Petru în calitate de reclamant c/a Varga Irina, Varga Angela, Valchizan Dorina, Varga Simona în calitate de pârâti având, ca obiect obligația de a face	A1

C. Partea III. SARCINI .

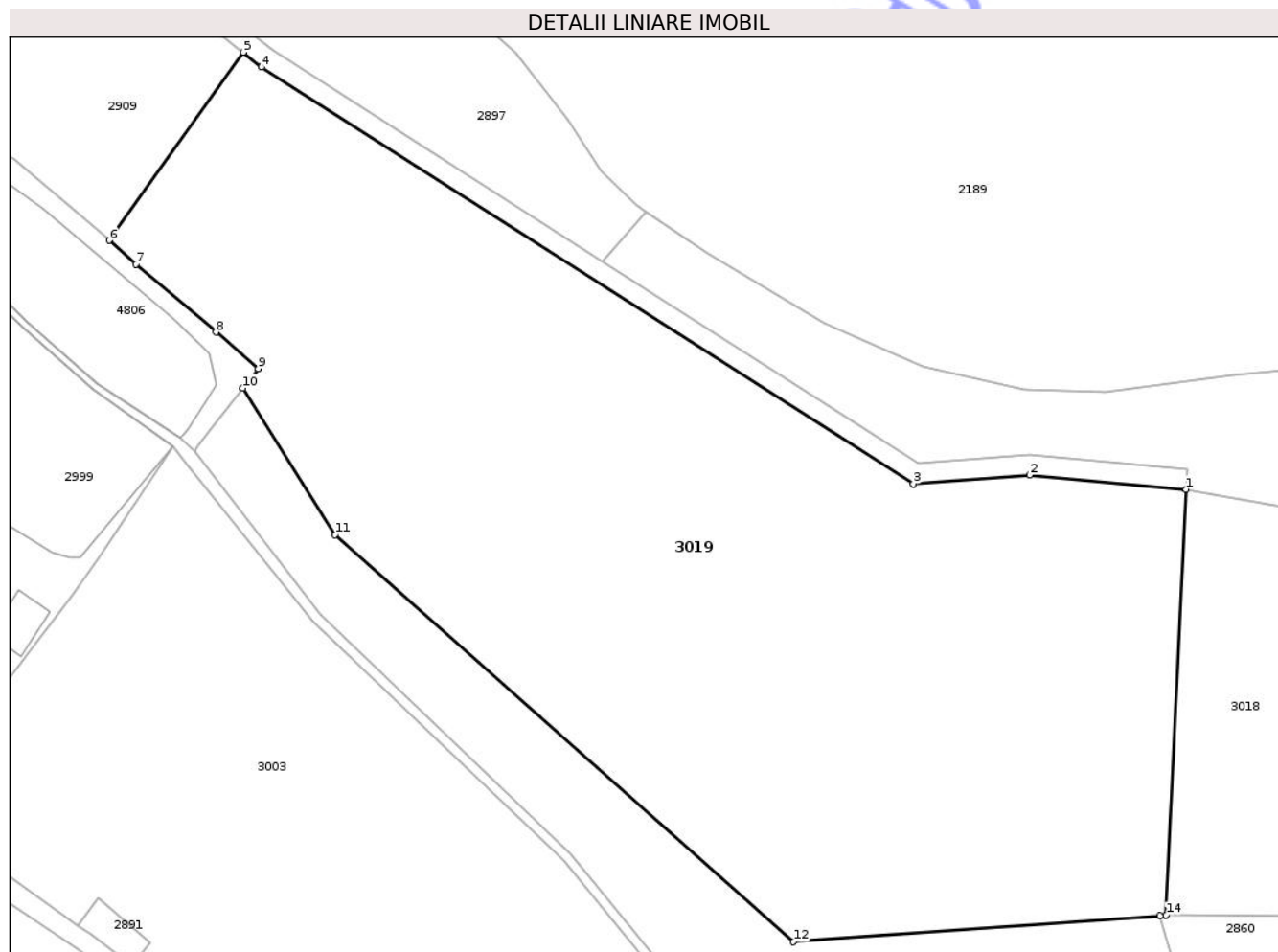
Inscrieri privind dezmembramintele dreptului de proprietate, drepturi reale de garanție și sarcini	Referințe
NU SUNT	

Anexa Nr. 1 La Partea I

Teren

Nr cadastral	Suprafața (mp)*	Observații / Referințe
100563	Din acte: 18.300 Masurata: 18.229	

* Suprafața este determinată în planul de proiecție Stereo 70.



Date referitoare la teren

Crt	Categorie folosință	Intra vilan	Suprafața (mp)	Tarla	Parcelă	Nr. topo	Observații / Referințe
1	arabil	NU	18.229	4	98/1/8	-	

Lungime Segmente

1) Valorile lungimilor segmentelor sunt obținute din proiecție în plan.

Punct început	X / Y	Punct sfârșit	X / Y	Lungime segment (** (m)
1	474.179,647 529.472,929	2	474.148,097 529.475,808	31.681
2	474.148,097 529.475,808	3	474.124,672 529.474,025	23.493
3	474.124,672 529.474,025	4	473.993,34 529.557,955	155.86
4	473.993,34 529.557,955	5	473.989,645 529.560,924	4.74

Punct început	X / Y	Punct sfârșit	X / Y	Lungime segment (** (m)
5	473.989,645 529.560,924	6	473.962,621 529.523,046	46.53
6	473.962,621 529.523,046	7	473.968,03 529.518,286	7.205
7	473.968,03 529.518,286	8	473.984,125 529.504,567	21.149
8	473.984,125 529.504,567	9	473.992,627 529.497,221	11.236
9	473.992,627 529.497,221	10	473.989,581 529.493,287	4.975
10	473.989,581 529.493,287	11	474.008,132 529.463,769	34.863
11	474.008,132 529.463,769	12	474.100,521 529.381,802	123.508
12	474.100,521 529.381,802	13	474.174,415 529.387,073	74.082
13	474.174,415 529.387,073	14	474.175,617 529.387,159	1.205
14	474.175,617 529.387,159	1	474.179,647 529.472,929	85.865

** Lungimile segmentelor sunt determinate în planul de proiecție Stereo 70 și sunt rotunjite la 1 milimetru.

*** Distanța dintre puncte este formată din segmente cumulate ce sunt mai mici decât valoarea 1 milimetru.

**DATE DESPRE IMOBILUL NR. 3020**

Oficiul de Cadastru și Publicitate Imobiliară SIBIU
Biroul de Cadastru și Publicitate Imobiliară Medias

A. Partea I. Descrierea imobilului

Nr. CF vechi:2684N
Nr. cadastral vechi:62

TEREN Extravilan

Adresa: Jud. Sibiu

Nr. Crt	Nr cadastral Nr. topografic	Suprafața* (mp)	Observații / Referințe
A1	100308	26.000	Sector cadastral:45 Teren neimprejmuit;

B. Partea II. Proprietari și acte

Inscrieri privitoare la dreptul de proprietate și alte drepturi reale	Referințe
14680 / 17/08/2012	
Act Notarial nr. AUT 1072, din 16/08/2012 emis de LOHAN FLORENTINA GEORGETA;	
B2	A1
Intabulare, drept de PROPRIETATEcumpărare, dobandit prin Conventie, cota actuala 1/1, cota initiala 1/1	
1) SC STIL TRANS MED SRL, CIF:19098105, bun societar și în patrimoniul societății	

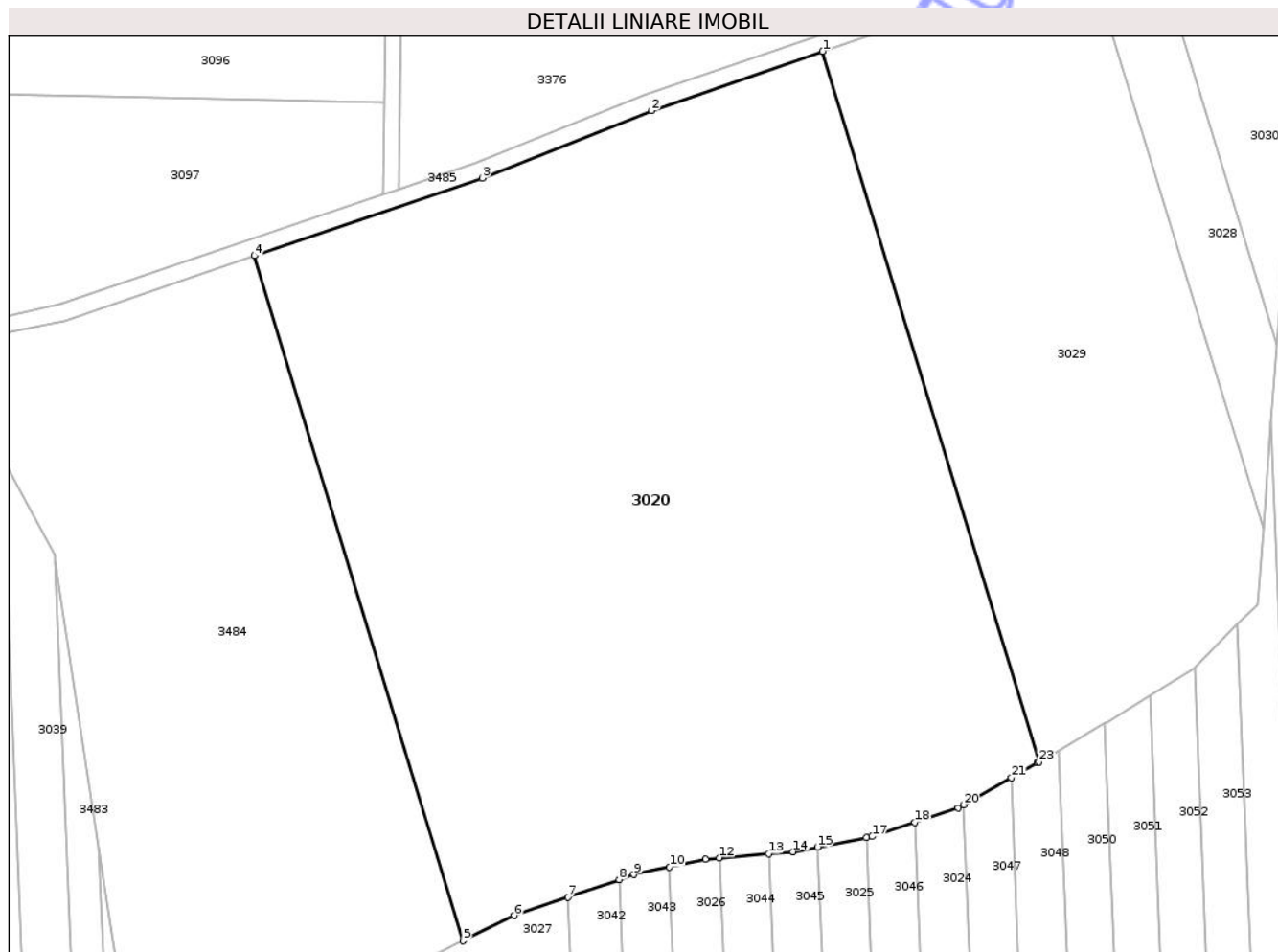
C. Partea III. SARCINI .

Inscrieri privind dezmembramintele dreptului de proprietate, drepturi reale de garanție și sarcini	Referințe
NU SUNT	

Teren

Nr cadastral	Suprafața (mp)*	Observații / Referințe
100308	26.000	

* Suprafața este determinată în planul de proiecție Stereo 70.



Date referitoare la teren

Crt	Categorie folosință	Intra vilan	Suprafața (mp)	Tarla	Parcelă	Nr. topo	Observații / Referințe
1	arabil	NU	26.000	50	969/39	-	

Lungime Segmente

1) Valorile lungimilor segmentelor sunt obținute din proiecție în plan.

Punct început	X / Y	Punct sfârșit	X / Y	Lungime segment (** (m)
1	471.443,131 525.798,965	2	471.401,605 525.784,602	43.94
3	471.360,477 525.768,2	4	471.305,229 525.749,389	58.363
5	471.355,852 525.583,189	6	471.368,231 525.589,3	13.805
7	471.381,398 525.593,811	8	471.393,756 525.598,046	13.064
9	471.397,337 525.599,272	10	471.405,955 525.601,15	8.82

Punct început	X / Y	Punct sfârșit	X / Y	Lungime segment (** (m)
2	471.401,605 525.784,602	3	471.360,477 525.768,2	44.278
4	471.305,229 525.749,389	5	471.355,852 525.583,189	173.739
6	471.368,231 525.589,3	7	471.381,398 525.593,811	13.918
8	471.393,756 525.598,046	9	471.397,337 525.599,272	3.785
10	471.405,955 525.601,15	11	471.414,68 525.603,05	8.929

Punct început	X / Y	Punct sfârșit	X / Y	Lungime segment (** (m)
11	471.414,68 525.603,05	12	471.418,036 525.603,329	3.368
13	471.430,049 525.604,325	14	471.435,963 525.604,816	5.934
15	471.441,925 525.605,958	16	471.453,727 525.608,22	12.017
17	471.455,176 525.608,498	18	471.465,514 525.611,957	10.901
19	471.475,994 525.615,464	20	471.477,332 525.616,223	1.538
21	471.488,955 525.622,814	22	471.495,255 525.626,387	7.243
23	471.495,631 525.626,605	1	471.443,131 525.798,965	180.178

Punct început	X / Y	Punct sfârșit	X / Y	Lungime segment (** (m)
12	471.418,036 525.603,329	13	471.430,049 525.604,325	12.054
14	471.435,963 525.604,816	15	471.441,925 525.605,958	6.07
16	471.453,727 525.608,22	17	471.455,176 525.608,498	1.475
18	471.465,514 525.611,957	19	471.475,994 525.615,464	11.051
20	471.477,332 525.616,223	21	471.488,955 525.622,814	13.362
22	471.495,255 525.626,387	23	471.495,631 525.626,605	0.435

** Lungimile segmentelor sunt determinate în planul de proiecție Stereo 70 și sunt rotunjite la 1 milimetru.

*** Distanța dintre puncte este formată din segmente cumulate ce sunt mai mici decât valoarea 1 milimetru.

Neutilizabil în Civil

**DATE DESPRE IMOBILUL NR. 3021**

Oficiul de Cadastru și Publicitate Imobiliară SIBIU
 Biroul de Cadastru și Publicitate Imobiliară Medias

A. Partea I. Descrierea imobilului

TEREN Extravilan

Adresa: Jud. Sibiu

Nr. Crt	Nr cadastral Nr. topografic	Suprafața* (mp)	Observații / Referințe
A1		5.000	Sector cadastral:45 Teren neimprejmuit;

B. Partea II. Proprietari și acte

Inscrieri privitoare la dreptul de proprietate și alte drepturi reale	Referințe
/	
Act Administrativ nr. 81/31, din 17/11/1992 emis de CJSDPAT SIBIU;	
B1	A1
Intabulare, drept de PROPRIETATE Legea 18/1991, dobandit prin Constituire, cota actuala 1/1, cota initiala 1/1 1) SUSAN V. VIOLETA	

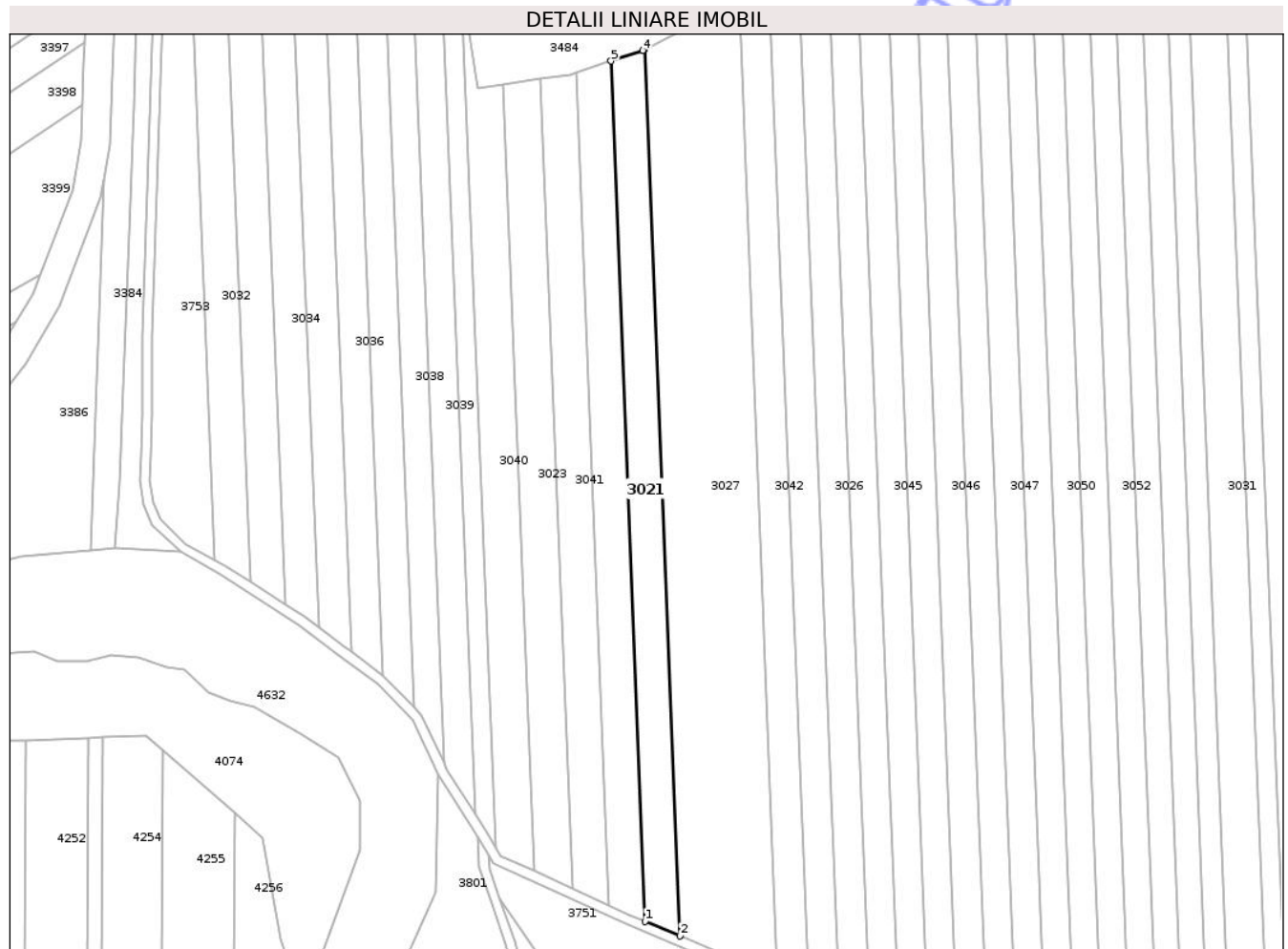
C. Partea III. SARCINI .

Inscrieri privind dezmembramintele dreptului de proprietate, drepturi reale de garanție și sarcini	Referințe
NU SUNT	

Teren

Nr cadastral	Suprafața (mp)*	Observații / Referințe
	5.000	

* Suprafața este determinată în planul de proiecție Stereo 70.



Date referitoare la teren

Crt	Categorie folosință	Intra vilan	Suprafața (mp)	Tarla	Parcelă	Nr. topo	Observații / Referințe
1	arabil	NU	5.000	50	969/13	-	

Lungime Segmente

1) Valorile lungimilor segmentelor sunt obținute din proiecție în plan.

Punct început	X / Y	Punct sfârșit	X / Y	Lungime segment (** (m)
1	471.342,736 525.219,893	2	471.356,968 525.213,829	15.47
2	471.356,968 525.213,829	3	471.342,65 525.576,672	363.125
3	471.342,65 525.576,672	4	471.341,709 525.576,207	1.05
4	471.341,709 525.576,207	5	471.328,848 525.571,855	13.577
5	471.328,848 525.571,855	1	471.342,736 525.219,893	352.236

** Lungimile segmentelor sunt determinate în planul de proiecție Stereo 70 și sunt rotunjite la 1 milimetru.

*** Distanța dintre puncte este formată din segmente cumulate ce sunt mai mici decât valoarea 1 milimetru.

Neutilizabil în Circuitul
Civil



DATE DESPRE IMOBILUL NR. 3022

Oficiul de Cadastru și Publicitate Imobiliară SIBIU
Biroul de Cadastru și Publicitate Imobiliară Medias

A. Partea I. Descrierea imobilului

TEREN Extravilan

Adresa: Jud. Sibiu

Nr. Crt	Nr cadastral Nr. topografic	Suprafața* (mp)	Observații / Referințe
A1		5.000	Sector cadastral:45 Teren neimprejmuit;

B. Partea II. Proprietari și acte

Inscrieri privitoare la dreptul de proprietate și alte drepturi reale	Referințe
/	
Act Administrativ nr. 137/31, din 25/11/1992 emis de CJSDPAT SIBIU;	
B1	A1
Intabulare, drept de PROPRIETATE, Legea 18/1991, dobandit prin Reconstituire, cota actuala 1/1, cota initiala 1/1	
1) DIRJAN VASILE 2) MAILAT RAVECA 3) STOICA VASILE 4) STOICA EUSEBIU 5) STOICA NICOLAE 6) SUSAN VIOLETA	

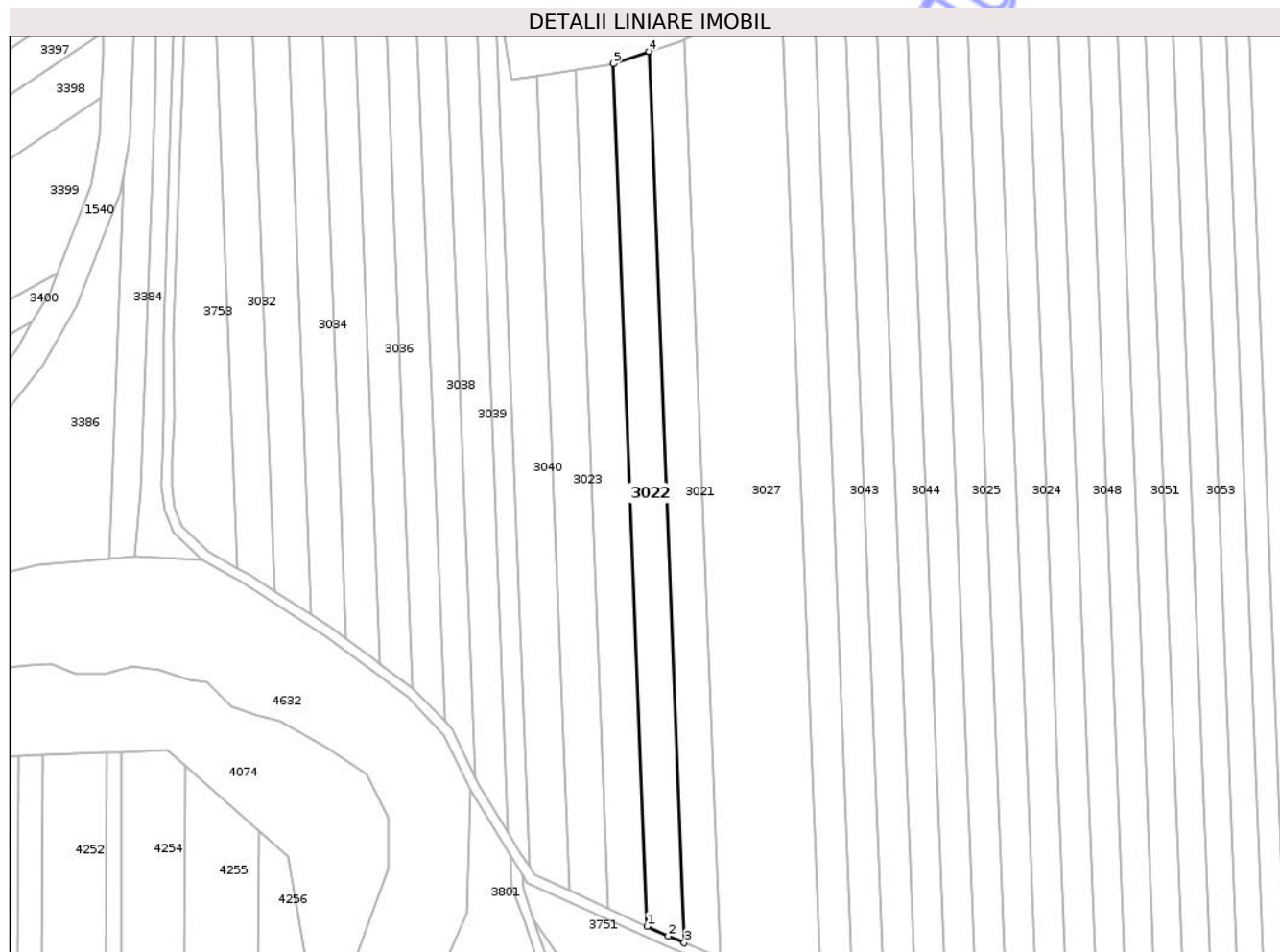
C. Partea III. SARCINI .

Inscrieri privind dezmembramintele dreptului de proprietate, drepturi reale de garanție și sarcini	Referințe
NU SUNT	

Teren

Nr cadastral	Suprafața (mp)*	Observații / Referințe
	5.000	

* Suprafața este determinată în planul de proiecție Stereo 70.



Date referitoare la teren

Crt	Categorie folosință	Intra vilan	Suprafața (mp)	Tarla	Parcelă	Nr. topo	Observații / Referințe
1	arabil	NU	5.000	50	969/12	-	

Lungime Segmente

1) Valorile lungimilor segmentelor sunt obținute din proiecție în plan.

Punct început	X / Y	Punct sfârșit	X / Y	Lungime segment (** (m)
1	471.328,043 525.226,399	2	471.336,427 525.222,582	9.212
2	471.336,427 525.222,582	3	471.342,736 525.219,893	6.858
3	471.342,736 525.219,893	4	471.328,848 525.571,855	352.236
4	471.328,848 525.571,855	5	471.314,602 525.567,035	15.039
5	471.314,602 525.567,035	1	471.328,043 525.226,399	340.901

** Lungimile segmentelor sunt determinate în planul de proiecție Stereo 70 și sunt rotunjite la 1 milimetru.

*** Distanța dintre puncte este formată din segmente cumulate ce sunt mai mici decât valoarea 1 milimetru.

Neutilizabil în Circuitul
Civil

**DATE DESPRE IMOBILUL NR. 3023**

Oficiul de Cadastru și Publicitate Imobiliară SIBIU
Biroul de Cadastru și Publicitate Imobiliară Medias

A. Partea I. Descrierea imobilului

TEREN Extravilan

Adresa: Jud. Sibiu

Nr. Crt	Nr cadastral Nr. topografic	Suprafața* (mp)	Observații / Referințe
A1		5.000	Sector cadastral:45 Teren neimprejmit;

B. Partea II. Proprietari și acte

Inscrieri privitoare la dreptul de proprietate și alte drepturi reale	Referințe
/	
Act Administrativ nr. 134/31, din 25/11/1992 emis de CJSDPAT SIBIU;	
B1	A1
Intabulare, drept de PROPRIETATE, Legea 18/1991, dobandit prin Reconstituire, cota actuala 1/1, cota initiala 1/1	
1) SBÎRCEA VASILE	

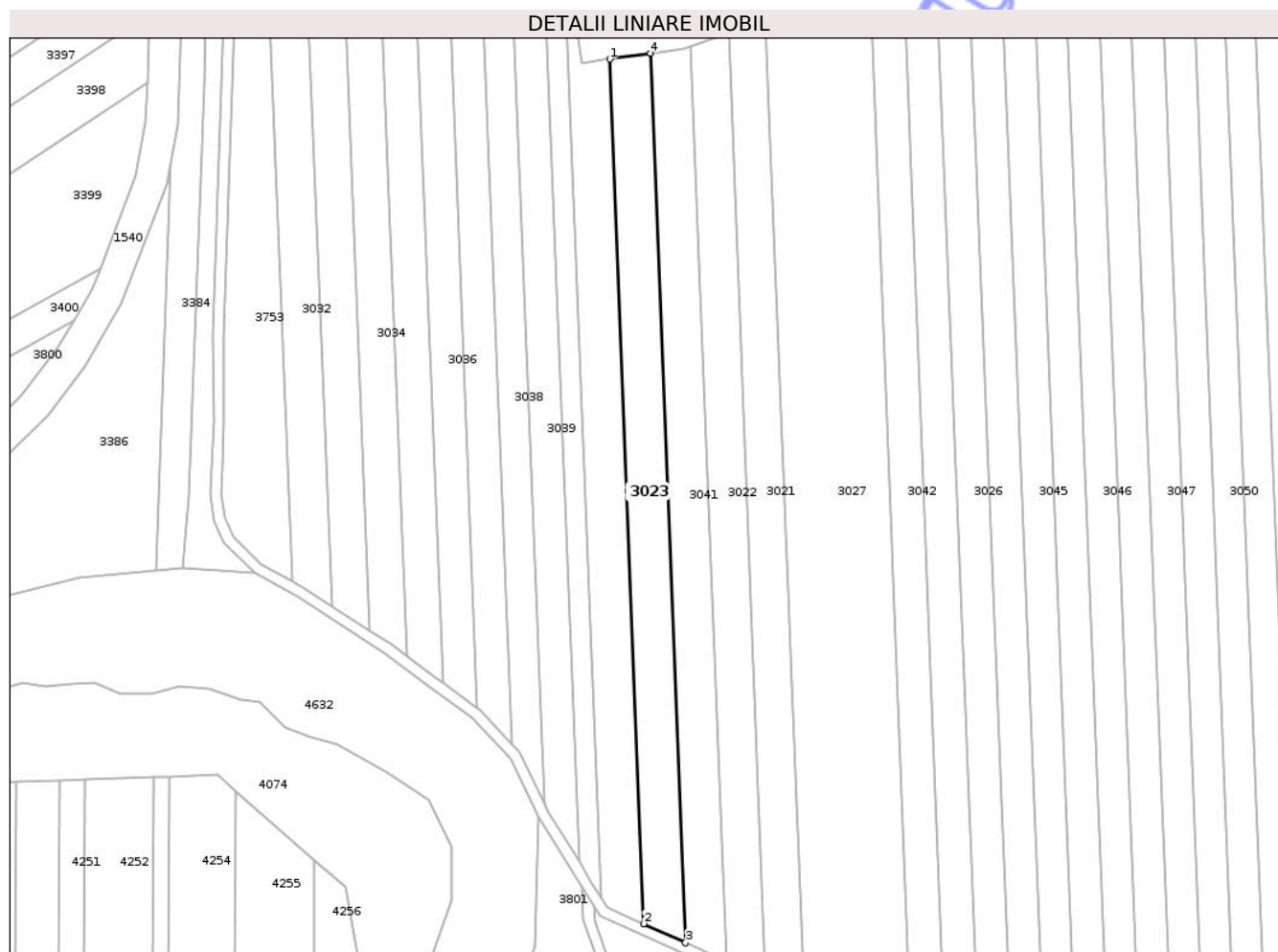
C. Partea III. SARCINI .

Inscrieri privind dezmembramintele dreptului de proprietate, drepturi reale de garanție și sarcini	Referințe
NU SUNT	

Teren

Nr cadastral	Suprafața (mp)*	Observații / Referințe
	5.000	

* Suprafața este determinată în planul de proiecție Stereo 70.



Date referitoare la teren

Crt	Categorie folosință	Intra vilan	Suprafața (mp)	Tarla	Parcelă	Nr. topo	Observații / Referințe
1	arabil	NU	5.000	50	969/10	-	

Lungime Segmente

1) Valorile lungimilor segmentelor sunt obținute din proiecție în plan.

Punct început	X / Y	Punct sfârșit	X / Y	Lungime segment (** (m)
1	471.284,581 525.562,307	2	471.297,283 525.240,403	322.155
2	471.297,283 525.240,403	3	471.312,876 525.233,304	17.133
3	471.312,876 525.233,304	4	471.299,809 525.564,459	331.413
4	471.299,809 525.564,459	1	471.284,581 525.562,307	15.379

** Lungimile segmentelor sunt determinate în planul de proiecție Stereo 70 și sunt rotunjite la 1 milimetru.

*** Distanţa dintre puncte este formată din segmente cumulate ce sunt mai mici decât valoarea 1 milimetru.

Neutilizabil în Circuitul
Civil

**DATE DESPRE IMOBILUL NR. 3027**

Oficiul de Cadastru și Publicitate Imobiliară SIBIU
Biroul de Cadastru și Publicitate Imobiliară Medias

A. Partea I. Descrierea imobilului

TEREN Extravilan

Adresa: Jud. Sibiu

Nr. Crt	Nr cadastral Nr. topografic	Suprafața* (mp)	Observații / Referințe
A1		15.000	Sector cadastral:45 Teren neimprejmuit;

B. Partea II. Proprietari și acte

Inscrieri privitoare la dreptul de proprietate și alte drepturi reale	Referințe
/	
Act Administrativ nr. 143/31, din 26/11/1992 emis de CJSDPAT SIBIU;	
B1	A1
Intabulare, drept de PROPRIETATE, Legea 18/1991, dobandit prin Reconstituire, cota actuala 1/1, cota initiala 1/1	
1) CIROGAR VASILE	
2) ACHIM MARGARETA	

C. Partea III. SARCINI .

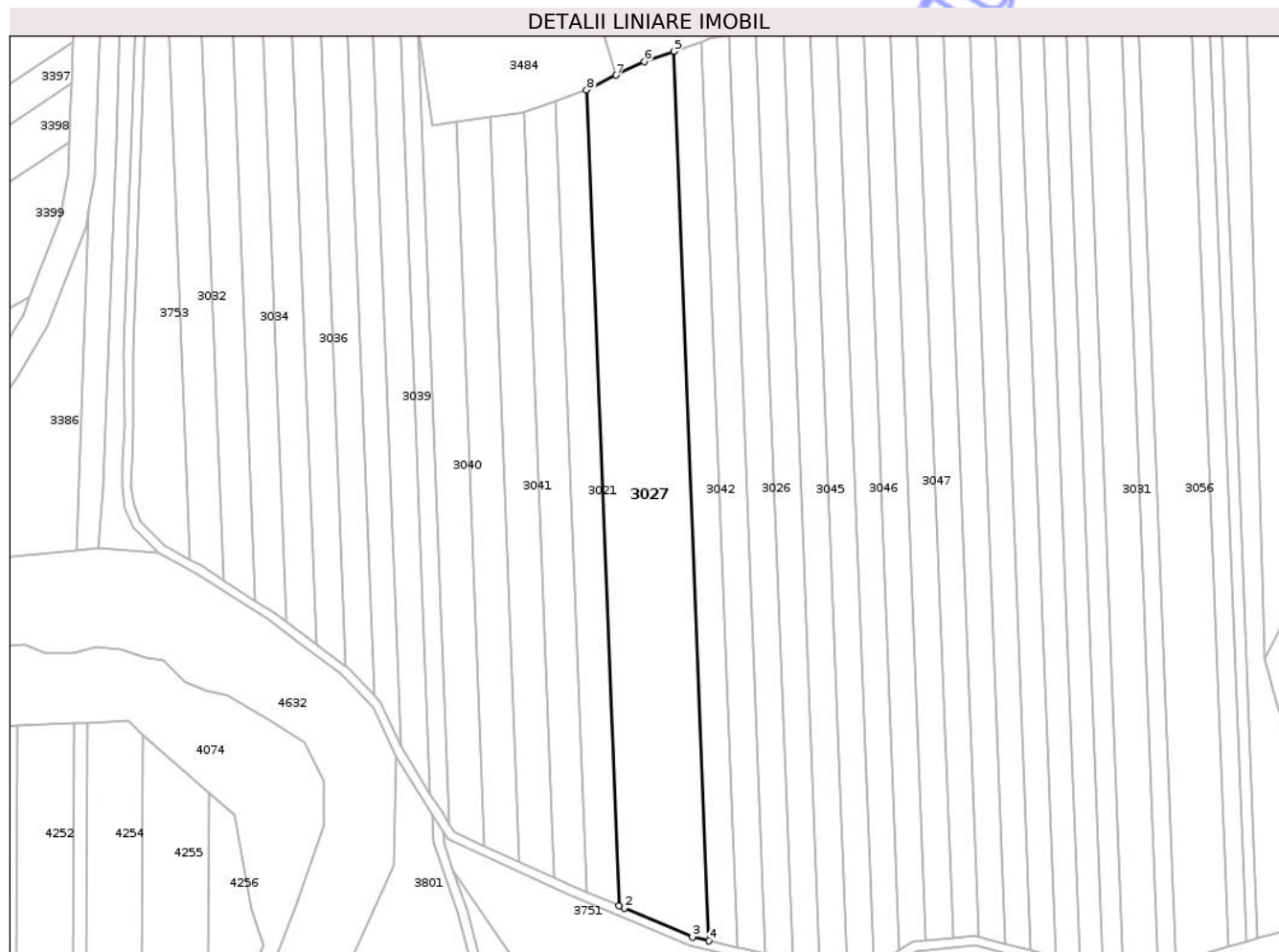
Inscrieri privind dezmembramintele dreptului de proprietate, drepturi reale de garanție și sarcini	Referințe
NU SUNT	

Anexa Nr. 1 La Partea I

Teren

Nr cadastral	Suprafața (mp)*	Observații / Referințe
	15.000	

* Suprafața este determinată în planul de proiecție Stereo 70.



Date referitoare la teren

Crt	Categorie folosință	Intra vilan	Suprafața (mp)	Tarla	Parcelă	Nr. topo	Observații / Referințe
1	arabil	NU	15.000	50	969/14	-	

Lungime Segmente

1) Valorile lungimilor segmentelor sunt obținute din proiecție în plan.

Punct început	X / Y	Punct sfârșit	X / Y	Lungime segment (** (m)
1	471.356,968 525.213,829	2	471.359,384 525.212,799	2.626
2	471.359,384 525.212,799	3	471.389,783 525.199,826	33.051
3	471.389,783 525.199,826	4	471.397,009 525.198,176	7.412
4	471.397,009 525.198,176	5	471.381,398 525.593,811	395.943
5	471.381,398 525.593,811	6	471.368,231 525.589,3	13.918

Punct început	X / Y	Punct sfârșit	X / Y	Lungime segment (** (m)
6	471.368,231 525.589,3	7	471.355,852 525.583,189	13.805
7	471.355,852 525.583,189	8	471.342,65 525.576,672	14.723
8	471.342,65 525.576,672	1	471.356,968 525.213,829	363.125

** Lungimile segmentelor sunt determinate în planul de proiecție Stereo 70 și sunt rotunjite la 1 milimetru.

*** Distanța dintre puncte este formată din segmente cumulate ce sunt mai mici decât valoarea 1 milimetru.

Neutilizabil în Circuitul Civil

**DATE DESPRE IMOBILUL NR. 3024**

Oficiul de Cadastru și Publicitate Imobiliară SIBIU
Biroul de Cadastru și Publicitate Imobiliară Medias

A. Partea I. Descrierea imobilului

TEREN Extravilan

Adresa: Jud. Sibiu

Nr. Crt	Nr cadastral Nr. topografic	Suprafața* (mp)	Observații / Referințe
A1		5.000	Sector cadastral:45 Teren neimprejmit;

B. Partea II. Proprietari și acte

Inscrieri privitoare la dreptul de proprietate și alte drepturi reale	Referințe
/	
Act Administrativ nr. 149/31, din 27/11/1992 emis de CJSDPAT SIBIU;	
B1	A1
Intabulare, drept de PROPRIETATE, Legea 18/1991, dobandit prin Reconstituire, cota actuala 1/1, cota initiala 1/1 1) STOICA CORNELIA	

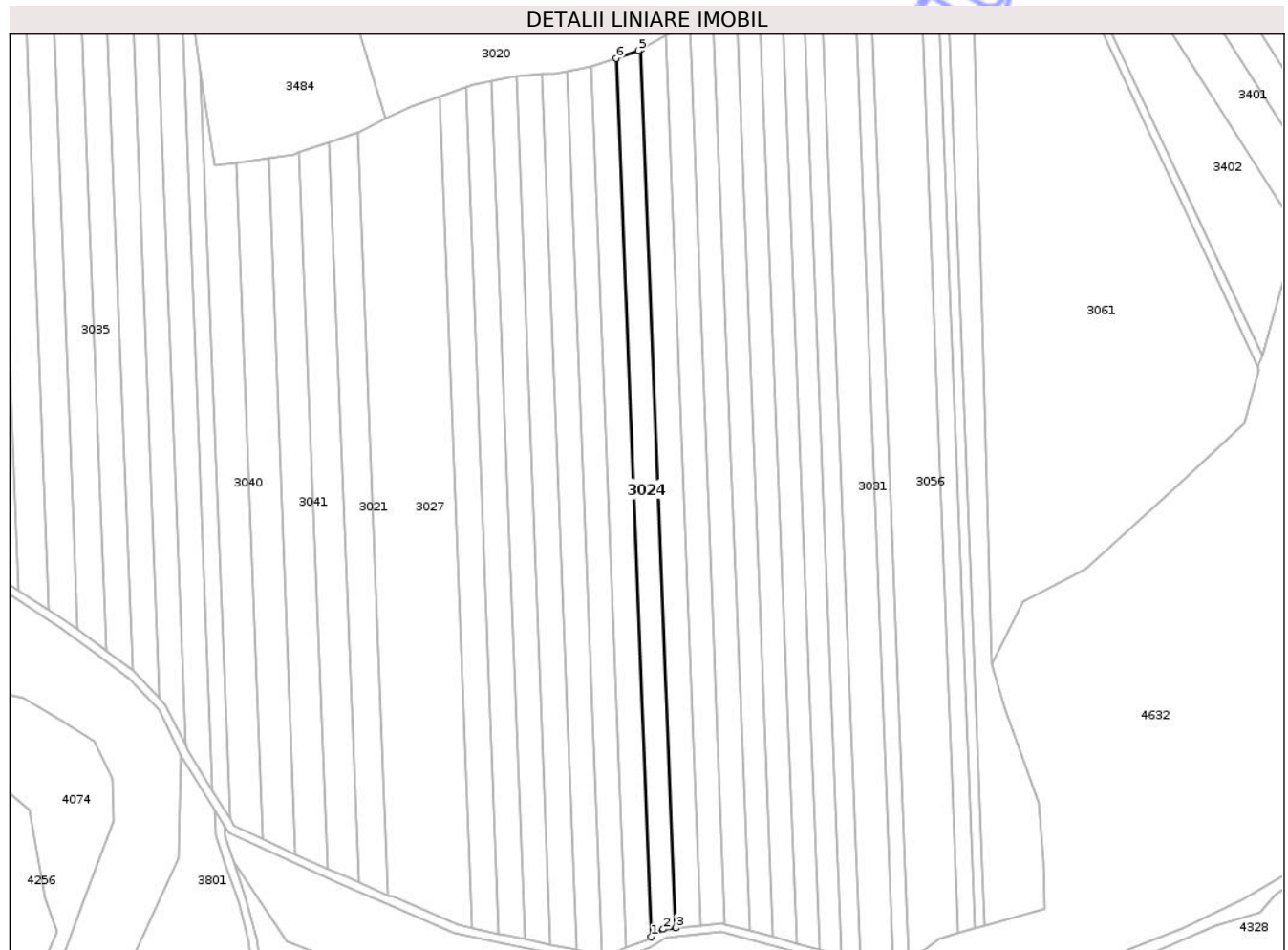
C. Partea III. SARCINI .

Inscrieri privind dezmembramintele dreptului de proprietate, drepturi reale de garanție și sarcini	Referințe
NU SUNT	

Teren

Nr cadastral	Suprafața (mp)*	Observații / Referințe
	5.000	

* Suprafața este determinată în planul de proiecție Stereo 70.



Date referitoare la teren

Crt	Categorie folosință	Intra vilan	Suprafața (mp)	Tarla	Parcelă	Nr. topo	Observații / Referințe
1	arabil	NU	5.000	50	969/21	-	

Lungime Segmente

1) Valorile lungimilor segmentelor sunt obținute din proiecție în plan.

Punct început	X / Y	Punct sfârșit	X / Y	Lungime segment (** (m)
1	471.482,012 525.193,865	2	471.487,935 525.197,582	6.993
2	471.487,935 525.197,582	3	471.493,827 525.198,176	5.922
3	471.493,827 525.198,176	4	471.477,332 525.616,223	418.372
4	471.477,332 525.616,223	5	471.475,994 525.615,464	1.538
5	471.475,994 525.615,464	6	471.465,514 525.611,957	11.051

Punct început	X / Y	Punct sfârșit	X / Y	Lungime segment (** (m)
6	471.465,514 525.611,957	1	471.482,012 525.193,865	418.417

** Lungimile segmentelor sunt determinate în planul de proiecție Stereo 70 și sunt rotunjite la 1 milimetru.

*** Distanța dintre puncte este formată din segmente cumulate ce sunt mai mici decât valoarea 1 milimetru.

Neutilizabil în Circuitul Civil

**DATE DESPRE IMOBILUL NR. 3025**

Oficiul de Cadastru și Publicitate Imobiliară SIBIU
Biroul de Cadastru și Publicitate Imobiliară Medias

A. Partea I. Descrierea imobilului

TEREN Extravilan

Adresa: Jud. Sibiu

Nr. Crt	Nr cadastral Nr. topografic	Suprafața* (mp)	Observații / Referințe
A1		5.000	Sector cadastral:45 Teren neimprejmuit;

B. Partea II. Proprietari și acte

Inscrieri privitoare la dreptul de proprietate și alte drepturi reale	Referințe
/	
Act Administrativ nr. 211/31, din 27/11/1992 emis de CJSDPAT SIBIU;	
B1	A1
Intabulare, drept de PROPRIETATE, Legea 18/1991, dobandit prin Reconstituire, cota actuala 1/1, cota initiala 1/1	
1) RUPA IORDAN	
2) RUPA ADOLF	
3) RUPA DUMITREANA	
4) RUPA MARTIN	

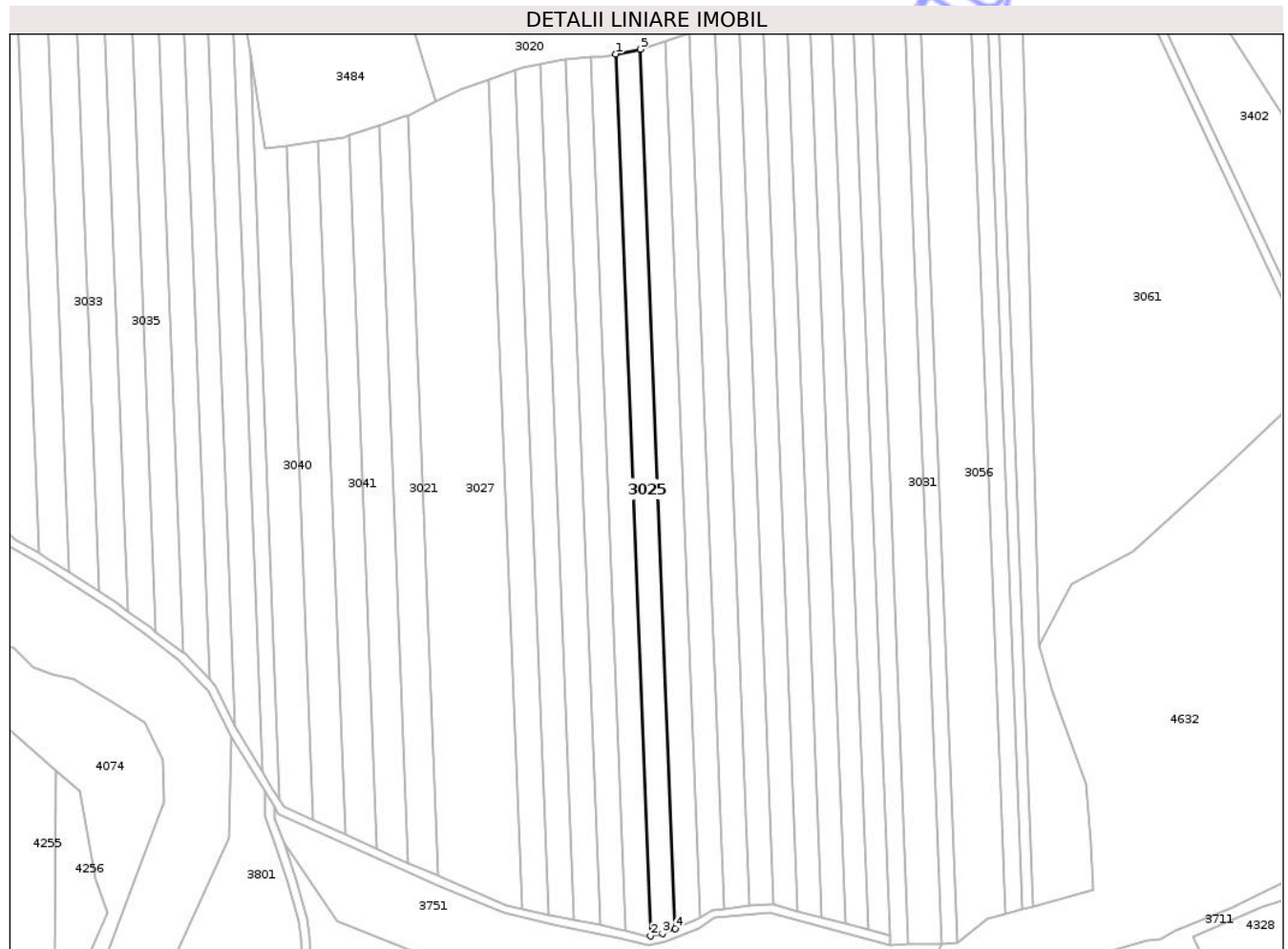
C. Partea III. SARCINI .

Inscrieri privind dezmembramintele dreptului de proprietate, drepturi reale de garanție și sarcini	Referințe
NU SUNT	

Teren

Nr cadastral	Suprafața (mp)*	Observații / Referințe
	5.000	

* Suprafața este determinată în planul de proiecție Stereo 70.



Date referitoare la teren

Crt	Categorie folosință	Intra vilan	Suprafața (mp)	Tarla	Parcelă	Nr. topo	Observații / Referințe
1	arabil	NU	5.000	50	969/19	-	

Lungime Segmente

1) Valorile lungimilor segmentelor sunt obținute din proiecție în plan.

Punct început	X / Y	Punct sfârșit	X / Y	Lungime segment (** (m)
1	471.441,925 525.605,958	2	471.458,532 525.185,088	421.198
2	471.458,532 525.185,088	3	471.464,194 525.186,234	5.777
3	471.464,194 525.186,234	4	471.470,281 525.188,675	6.558
4	471.470,281 525.188,675	5	471.453,727 525.608,22	419.871
5	471.453,727 525.608,22	1	471.441,925 525.605,958	12.017

** Lungimile segmentelor sunt determinate în planul de proiecție Stereo 70 și sunt rotunjite la 1 milimetru.

*** Distanța dintre puncte este formată din segmente cumulate ce sunt mai mici decât valoarea 1 milimetru.

Neutilizabil în Circuitul
Civil

**DATE DESPRE IMOBILUL NR. 3026**

Oficiul de Cadastru și Publicitate Imobiliară SIBIU
Biroul de Cadastru și Publicitate Imobiliară Medias

A. Partea I. Descrierea imobilului

TEREN Extravilan

Adresa: Jud. Sibiu

Nr. Crt	Nr cadastral Nr. topografic	Suprafața* (mp)	Observații / Referințe
A1		5.000	Sector cadastral:45 Teren neimprejmuit;

B. Partea II. Proprietari și acte

Inscrieri privitoare la dreptul de proprietate și alte drepturi reale	Referințe
/	
Act Administrativ nr. 23/31, din 09/11/1992 emis de CJSDPAT SIBIU;	
B1	A1
Intabulare, drept de PROPRIETATE Legea 18/1991, dobandit prin Reconstituire, cota actuala 1/1, cota initiala 1/1 1) IORDAN I. SOFIA	

C. Partea III. SARCINI .

Inscrieri privind dezmembramintele dreptului de proprietate, drepturi reale de garanție și sarcini	Referințe
NU SUNT	

Teren

Nr cadastral	Suprafața (mp)*	Observații / Referințe
	5.000	

* Suprafața este determinată în planul de proiecție Stereo 70.



Date referitoare la teren

Crt	Categorie folosință	Intra vilan	Suprafața (mp)	Tarla	Parcelă	Nr. topo	Observații / Referințe
1	arabil	NU	5.000	50	969/16	-	

Lungime Segmente

1) Valorile lungimilor segmentelor sunt obținute din proiecție în plan.

Punct început	X / Y	Punct sfârșit	X / Y	Lungime segment (** (m)
1	471.434,336 525.190,221	2	471.418,036 525.603,329	413.429
2	471.418,036 525.603,329	3	471.414,68 525.603,05	3.368
3	471.414,68 525.603,05	4	471.405,955 525.601,15	8.929
4	471.405,955 525.601,15	5	471.422,072 525.192,691	408.777
5	471.422,072 525.192,691	1	471.434,336 525.190,221	12.51

** Lungimile segmentelor sunt determinate în planul de proiecție Stereo 70 și sunt rotunjite la 1 milimetru.

*** Distanța dintre puncte este formată din segmente cumulate ce sunt mai mici decât valoarea 1 milimetru.

Neutilizabil în Circuitul
Civil

**DATE DESPRE IMOBILUL NR. 3028**

Oficiul de Cadastru și Publicitate Imobiliară SIBIU
Biroul de Cadastru și Publicitate Imobiliară Medias

A. Partea I. Descrierea imobilului

TEREN Extravilan

Adresa: Jud. Sibiu

Nr. Crt	Nr cadastral Nr. topografic	Suprafața* (mp)	Observații / Referințe
A1		2.000	Sector cadastral:45 Teren neimprejmuit;

B. Partea II. Proprietari și acte

Inscrieri privitoare la dreptul de proprietate și alte drepturi reale	Referințe
/	
Act Administrativ nr. 118/31, din 23/11/1992 emis de CJSDPAT SIBIU;	
B1	A1
Intabulare, drept de PROPRIETATE, Legea 18/1991, dobandit prin Reconstituire, cota actuala 1/1, cota initiala 1/1	
1) BOBU EMIL	
2) HENȚA ANA	

C. Partea III. SARCINI .

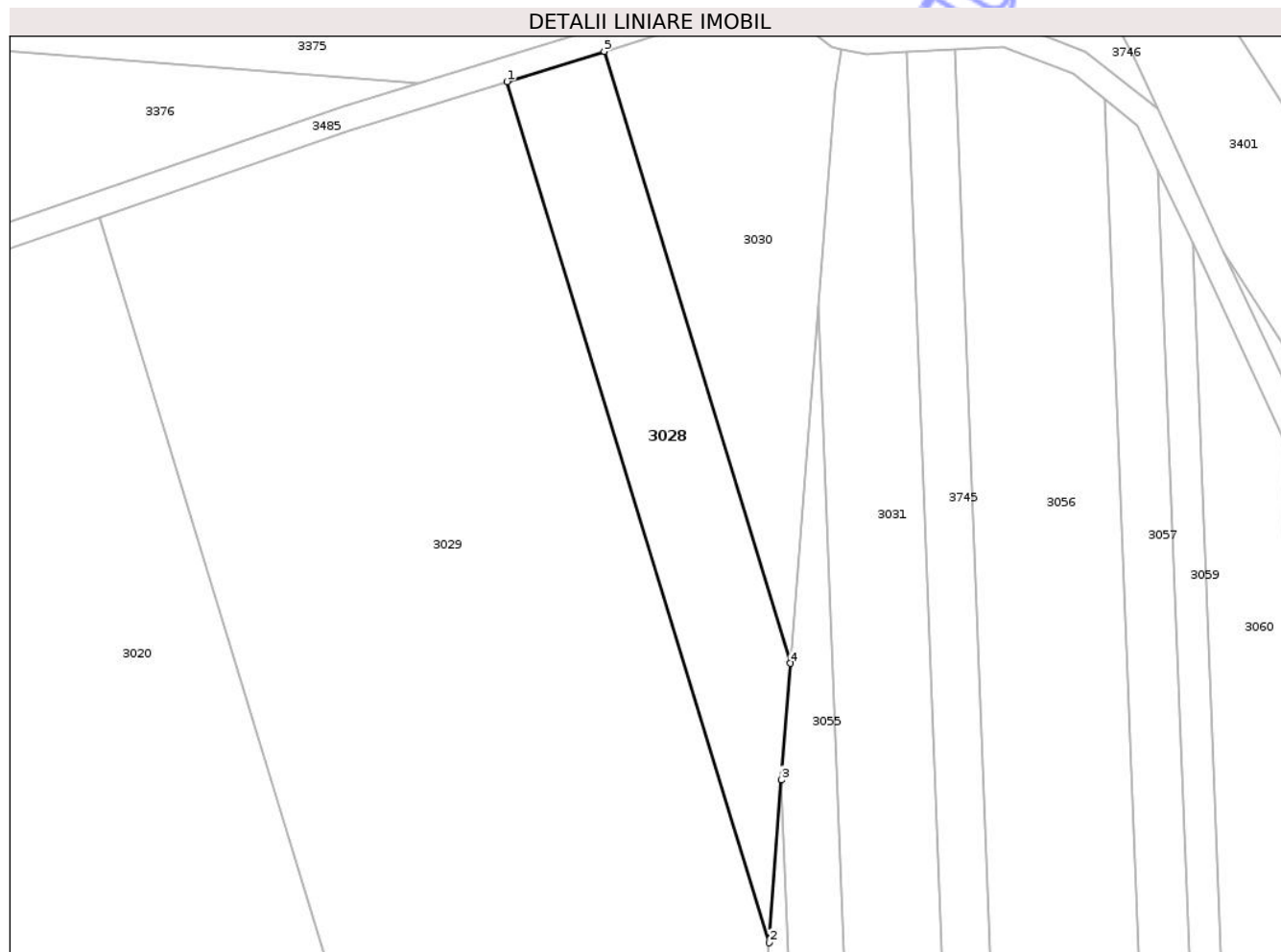
Inscrieri privind dezmembramintele dreptului de proprietate, drepturi reale de garanție și sarcini	Referințe
NU SUNT	

Anexa Nr. 1 La Partea I

Teren

Nr cadastral	Suprafața (mp)*	Observații / Referințe
	2.000	

* Suprafața este determinată în planul de proiecție Stereo 70.



Date referitoare la teren

Crt	Categorie folosință	Intra vilan	Suprafața (mp)	Tarla	Parcelă	Nr. topo	Observații / Referințe
1	arabil	NU	2.000	50	595/37	-	

Lungime Segmente

1) Valorile lungimilor segmentelor sunt obținute din proiecție în plan.

Punct început	X / Y	Punct sfârșit	X / Y	Lungime segment (** (m)
1	471.508,201 525.820,588	2	471.550,054 525.683,183	143.638
2	471.550,054 525.683,183	3	471.552,06 525.709,166	26.06
3	471.552,06 525.709,166	4	471.553,494 525.727,754	18.643
4	471.553,494 525.727,754	5	471.523,746 525.825,419	102.095
5	471.523,746 525.825,419	1	471.508,201 525.820,588	16.278

** Lungimile segmentelor sunt determinate în planul de proiecție Stereo 70 și sunt rotunjite la 1 milimetru.

*** Distanța dintre puncte este formată din segmente cumulate ce sunt mai mici decât valoarea 1 milimetru.

Neutilizabil în Circuitul
Civil

**DATE DESPRE IMOBILUL NR. 3029**

Oficiul de Cadastru și Publicitate Imobiliară SIBIU
Biroul de Cadastru și Publicitate Imobiliară Medias

A. Partea I. Descrierea imobilului

TEREN Extravilan

Adresa: Jud. Sibiu

Nr. Crt	Nr cadastral Nr. topografic	Suprafața* (mp)	Observații / Referințe
A1		11.700	Sector cadastral:45 Teren neimprejmuit;

B. Partea II. Proprietari și acte

Inscrieri privitoare la dreptul de proprietate și alte drepturi reale	Referințe
/	
Act Administrativ nr. 8/31, din 23/09/1992 emis de CJSDPAT SIBIU;	
B1	A1
Intabulare, drept de PROPRIETATE Legea 18/1991, dobandit prin Reconstituire, cota actuala 1/1, cota initiala 1/1 1) SUCIU ȘT. ANA	

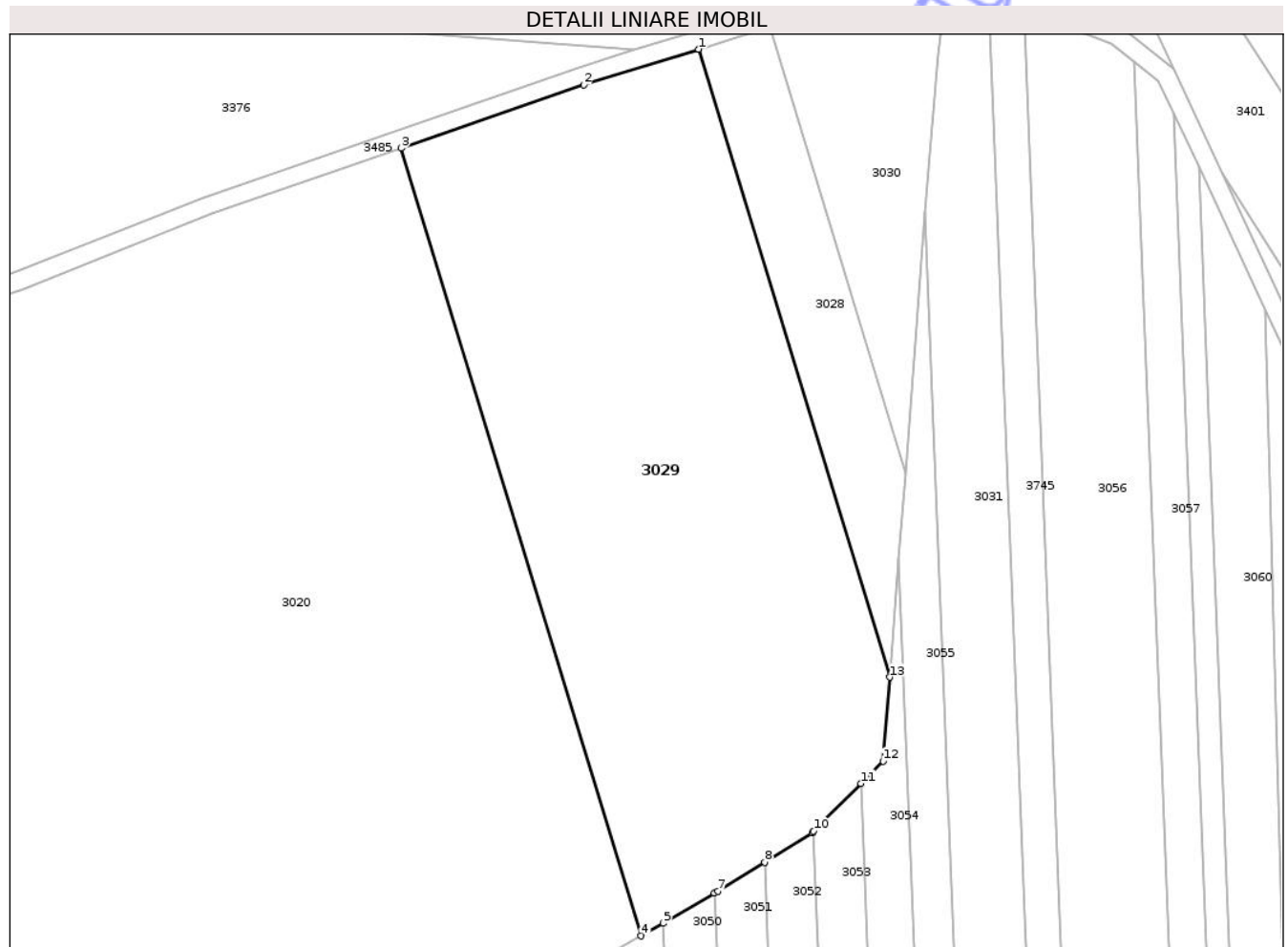
C. Partea III. SARCINI .

Inscrieri privind dezmembramintele dreptului de proprietate, drepturi reale de garanție și sarcini	Referințe
NU SUNT	

Teren

Nr cadastral	Suprafața (mp)*	Observații / Referințe
	11.700	

* Suprafața este determinată în planul de proiecție Stereo 70.



Date referitoare la teren

Crt	Categorie folosință	Intravilan	Suprafața (mp)	Tarla	Parcelă	Nr. topo	Observații / Referințe
1	arabil	NU	11.700	50	969/38	-	Număr parcelă 969 greșit în TP

Lungime Segmente

1) Valorile lungimilor segmentelor sunt obținute din proiecție în plan.

Punct început	X / Y	Punct sfârșit	X / Y	Lungime segment (** (m)
1	471.508,201 525.820,588	2	471.483,071 525.812,779	26.315
2	471.483,071 525.812,779	3	471.443,131 525.798,965	42.261
3	471.443,131 525.798,965	4	471.495,631 525.626,605	180.178
4	471.495,631 525.626,605	5	471.500,429 525.629,389	5.547
5	471.500,429 525.629,389	6	471.511,685 525.635,921	13.014

Punct început	X / Y	Punct sfârșit	X / Y	Lungime segment (** (m)
6	471.511,685 525.635,921	7	471.512,463 525.636,372	0.899
7	471.512,463 525.636,372	8	471.522,679 525.642,713	12.024
8	471.522,679 525.642,713	9	471.533,092 525.649,175	12.255
9	471.533,092 525.649,175	10	471.533,43 525.649,516	0.48
10	471.533,43 525.649,516	11	471.543,763 525.659,93	14.67
11	471.543,763 525.659,93	12	471.548,639 525.664,843	6.922
12	471.548,639 525.664,843	13	471.550,054 525.683,183	18.395
13	471.550,054 525.683,183	1	471.508,201 525.820,588	143.638

** Lungimile segmentelor sunt determinate în planul de proiecție Stereo 70 și sunt rotunjite la 1 milimetru.

*** Distanța dintre puncte este formată din segmente cumulate ce sunt mai mici decât valoarea 1 milimetru.



DATE DESPRE IMOBILUL NR. 3030

Oficiul de Cadastru și Publicitate Imobiliară SIBIU
Biroul de Cadastru și Publicitate Imobiliară Medias

A. Partea I. Descrierea imobilului

TEREN Extravilan

Adresa: Jud. Sibiu

Nr. Crt	Nr cadastral Nr. topografic	Suprafața* (mp)	Observații / Referințe
A1		2.009	Sector cadastral:45 Teren neimprejmuit;

B. Partea II. Proprietari și acte

Inscrieri privitoare la dreptul de proprietate și alte drepturi reale	Referințe
/	
Act Administrativ nr. 5466, din 15/12/2025 emis de PRIMĂRIA COMUNIE HOGHILAG;	
B1	Inscrierea posesiei, drept de PROPRIETATE, dobandit prin Lege, cota actuala 1/1, cota initiala 1/1
	1) NEIDENTIFICAT NEIDENTIFICAT
Act Normativ nr. 7, din 13/03/1996 emis de PARLAMENTUL ROMÂNIEI;	
B2	se notează mențiunea de proprietar neidentificat

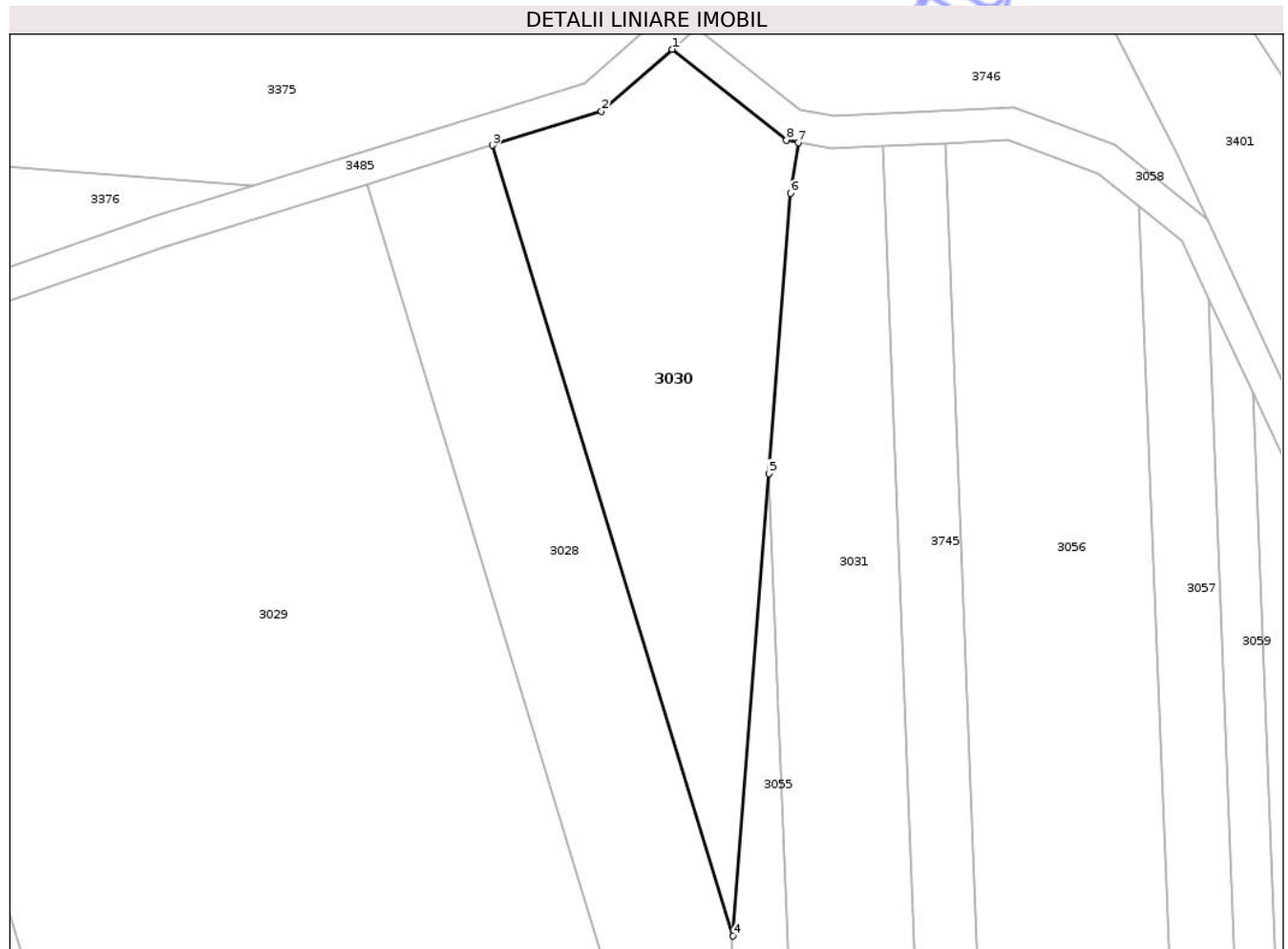
C. Partea III. SARCINI .

Inscrieri privind dezmembramintele dreptului de proprietate, drepturi reale de garanție și sarcini	Referințe
NU SUNT	

Teren

Nr cadastral	Suprafața (mp)*	Observații / Referințe
	2.009	

* Suprafața este determinată în planul de proiecție Stereo 70.



Date referitoare la teren

Crt	Categorie folosință	Intra vilan	Suprafața (mp)	Tarla	Parcelă	Nr. topo	Observații / Referințe
1	neproductiv	NU	2.009	50	969/37/1	-	

Lungime Segmente

1) Valorile lungimilor segmentelor sunt obținute din proiecție în plan.

Punct început	X / Y	Punct sfârșit	X / Y	Lungime segment (** (m)
1	471.545,921 525.837,284	2	471.537,215 525.829,605	11.609
2	471.537,215 525.829,605	3	471.523,746 525.825,419	14.104
3	471.523,746 525.825,419	4	471.553,494 525.727,754	102.095
4	471.553,494 525.727,754	5	471.557,904 525.784,892	57.308
5	471.557,904 525.784,892	6	471.560,574 525.819,489	34.7

Punct început	X / Y	Punct sfârșit	X / Y	Lungime segment (** (m)
6	471.560,574 525.819,489	7	471.561,547 525.825,762	6.348
7	471.561,547 525.825,762	8	471.560,079 525.826,046	1.495
8	471.560,079 525.826,046	1	471.545,921 525.837,284	18.076

** Lungimile segmentelor sunt determinate în planul de proiecție Stereo 70 și sunt rotunjite la 1 milimetru.

*** Distanța dintre puncte este formată din segmente cumulate ce sunt mai mici decât valoarea 1 milimetru.

Neutilizabil în Circuitul Civil



DATE DESPRE IMOBILUL NR. 3031

Oficiul de Cadastru și Publicitate Imobiliară SIBIU
Biroul de Cadastru și Publicitate Imobiliară Medias

A. Partea I. Descrierea imobilului

TEREN Extravilan

Adresa: Jud. Sibiu

Nr. Crt	Nr cadastral Nr. topografic	Suprafața* (mp)	Observații / Referințe
A1		10.000	Sector cadastral:45 Teren neimprejmuit;

B. Partea II. Proprietari și acte

Inscrieri privitoare la dreptul de proprietate și alte drepturi reale	Referințe
/	
Act Administrativ nr. 128/31, din 24/11/1992 emis de CJSDPAT SIBIU;	
B1	A1
Intabulare, drept de PROPRIETATE, Legea 18/1991, dobandit prin Reconstituire, cota actuala 1/1, cota initiala 1/1	
1) MARCU D. DUMITRU MARCEL	
2) MARCU D. DIONISIE	

C. Partea III. SARCINI .

Inscrieri privind dezmembramintele dreptului de proprietate, drepturi reale de garanție și sarcini	Referințe
NU SUNT	

Teren

Nr cadastral	Suprafața (mp)*	Observații / Referințe
	10.000	

* Suprafața este determinată în planul de proiecție Stereo 70.



Date referitoare la teren

Crt	Categorie folosință	Intra vilan	Suprafața (mp)	Tarla	Parcelă	Nr. topo	Observații / Referințe
1	arabil	NU	10.000	50	969/30	-	

Lungime Segmente

1) Valorile lungimilor segmentelor sunt obținute din proiecție în plan.

Punct început	X / Y	Punct sfârșit	X / Y	Lungime segment (** (m)
1	471.597,39 525.181,418	2	471.571,984 525.825,303	644.386
2	471.571,984 525.825,303	3	471.565,631 525.824,975	6.361
3	471.565,631 525.824,975	4	471.561,547 525.825,762	4.159
4	471.561,547 525.825,762	5	471.560,574 525.819,489	6.348
5	471.560,574 525.819,489	6	471.557,904 525.784,892	34.7

Punct început	X / Y	Punct sfârșit	X / Y	Lungime segment (** (m)
6	471.557,904 525.784,892	7	471.581,734 525.180,979	604.383
7	471.581,734 525.180,979	8	471.591,419 525.181,036	9.685
8	471.591,419 525.181,036	1	471.597,39 525.181,418	5.983

** Lungimile segmentelor sunt determinate în planul de proiecție Stereo 70 și sunt rotunjite la 1 milimetru.

*** Distanța dintre puncte este formată din segmente cumulate ce sunt mai mici decât valoarea 1 milimetru.

Neutilizabil în Circuitul Civil



DATE DESPRE IMOBILUL NR. 3032

Oficiul de Cadastru și Publicitate Imobiliară SIBIU
Biroul de Cadastru și Publicitate Imobiliară Medias

A. Partea I. Descrierea imobilului

TEREN Extravilan

Adresa: Jud. Sibiu

Nr. Crt	Nr cadastral Nr. topografic	Suprafața* (mp)	Observații / Referințe
A1		5.000	Sector cadastral:45 Teren neimprejmuit;

B. Partea II. Proprietari și acte

Inscrieri privitoare la dreptul de proprietate și alte drepturi reale	Referințe
/	
Act Administrativ nr. 117/31, din 23/11/1992 emis de CJSDPAT SIBIU;	
B1	A1
Intabulare, drept de PROPRIETATE, Legea 18/1991, dobandit prin Reconstituire, cota actuala 1/1, cota initiala 1/1	
1) MAILAT MARIA 2) MAILAT IANCU 3) SUSAN OTILIA 4) DÎRLOSAN MARINEL 5) MAILAT EMIL	

C. Partea III. SARCINI .

Inscrieri privind dezmembramintele dreptului de proprietate, drepturi reale de garanție și sarcini	Referințe
NU SUNT	

Punct început	X / Y	Punct sfârșit	X / Y	Lungime segment (** (m)
6	471.170,693 525.365,242	1	471.181,027 525.358,594	12.288

** Lungimile segmentelor sunt determinate în planul de proiecție Stereo 70 și sunt rotunjite la 1 milimetru.

*** Distanța dintre puncte este formată din segmente cumulate ce sunt mai mici decât valoarea 1 milimetru.

Neutilizabil în Circuitul Civil

**DATE DESPRE IMOBILUL NR. 3033**

Oficiul de Cadastru și Publicitate Imobiliară SIBIU
Biroul de Cadastru și Publicitate Imobiliară Medias

A. Partea I. Descrierea imobilului

TEREN Extravilan

Adresa: Jud. Sibiu

Nr. Crt	Nr cadastral Nr. topografic	Suprafața* (mp)	Observații / Referințe
A1		5.000	Sector cadastral:45 Teren neimprejmuit;

B. Partea II. Proprietari și acte

Inscrieri privitoare la dreptul de proprietate și alte drepturi reale	Referințe
/	
Act Administrativ nr. 117/31, din 23/11/1992 emis de CJSDPAT SIBIU;	
B1	A1
Intabulare, drept de PROPRIETATE, Legea 18/1991, dobandit prin Reconstituire, cota actuala 1/1, cota initiala 1/1	
1) MAILAT MARIA 2) MAILAT IANCU 3) SUSAN OTILIA 4) DÎRLOSAN MARINEL 5) MAILAT EMIL	

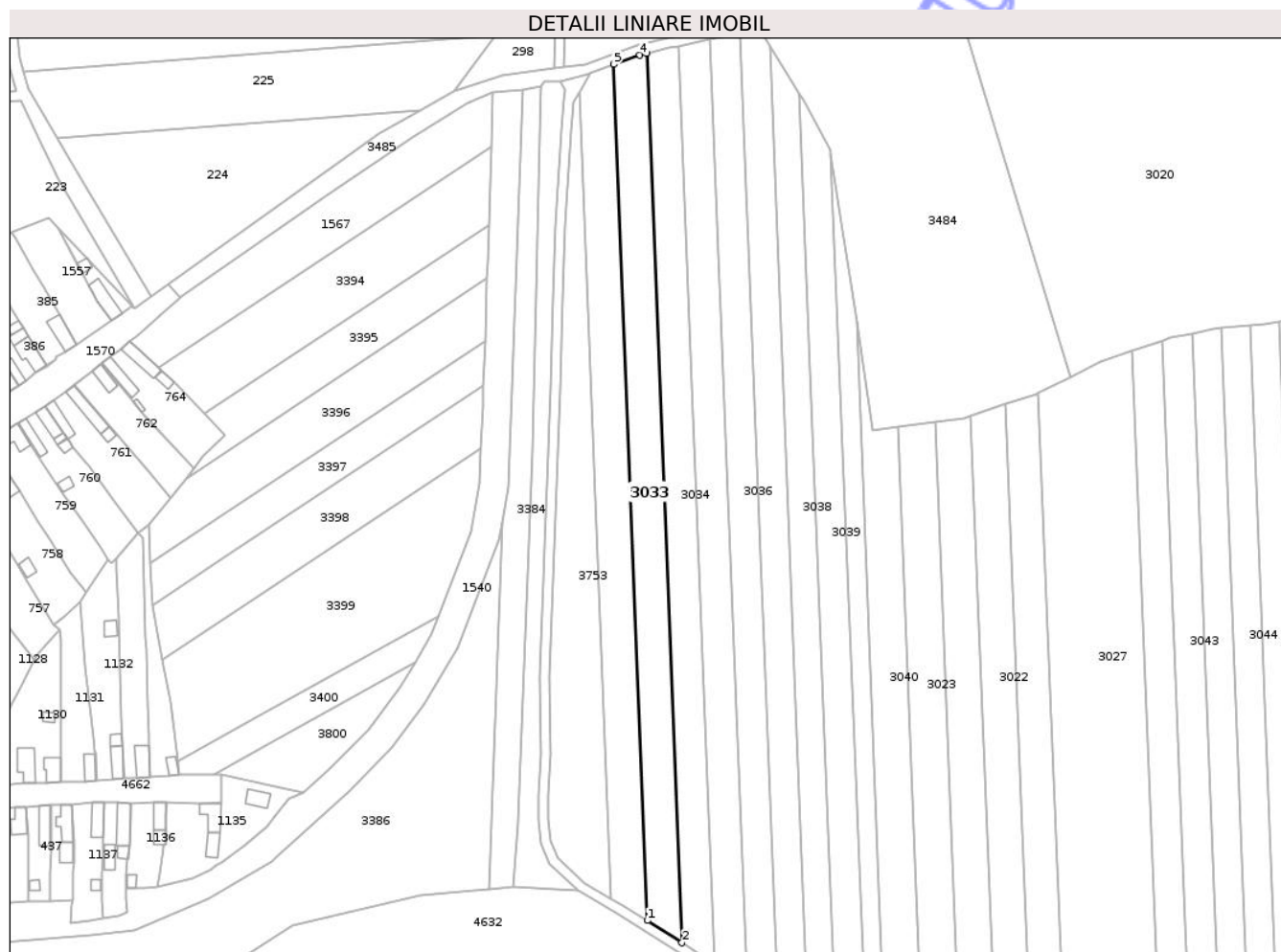
C. Partea III. SARCINI .

Inscrieri privind dezmembramintele dreptului de proprietate, drepturi reale de garanție și sarcini	Referințe
NU SUNT	

Teren

Nr cadastral	Suprafața (mp)*	Observații / Referințe
	5.000	

* Suprafața este determinată în planul de proiecție Stereo 70.



Date referitoare la teren

Crt	Categorie folosință	Intra vilan	Suprafața (mp)	Tarla	Parcelă	Nr. topo	Observații / Referințe
1	arabil	NU	5.000	50	969/3	-	

Lungime Segmente

1) Valorile lungimilor segmentelor sunt obținute din proiecție în plan.

Punct început	X / Y	Punct sfârșit	X / Y	Lungime segment (** (m)
1	471.181,027 525.358,594	2	471.195,255 525.349,44	16.918
2	471.195,255 525.349,44	3	471.180,761 525.716,751	367.597
3	471.180,761 525.716,751	4	471.177,914 525.716,078	2.925
4	471.177,914 525.716,078	5	471.167,076 525.712,155	11.526
5	471.167,076 525.712,155	1	471.181,027 525.358,594	353.836

** Lungimile segmentelor sunt determinate în planul de proiecție Stereo 70 și sunt rotunjite la 1 milimetru.

*** Distanța dintre puncte este formată din segmente cumulate ce sunt mai mici decât valoarea 1 milimetru.

Neutilizabil în Circuitul
Civil

**DATE DESPRE IMOBILUL NR. 3034**

Oficiul de Cadastru și Publicitate Imobiliară SIBIU
Biroul de Cadastru și Publicitate Imobiliară Medias

A. Partea I. Descrierea imobilului

TEREN Extravilan

Adresa: Jud. Sibiu

Nr. Crt	Nr cadastral Nr. topografic	Suprafața* (mp)	Observații / Referințe
A1		5.000	Sector cadastral:45 Teren neimprejmuit;

B. Partea II. Proprietari și acte

Inscrieri privitoare la dreptul de proprietate și alte drepturi reale	Referințe
/	
Act Administrativ nr. 62/31, din 16/11/1992 emis de CJSDPAT SIBIU;	
B1	A1
Intabulare, drept de PROPRIETATE, Legea 18/1991, dobandit prin Constituire, cota actuala 1/1, cota initiala 1/1	
1) MAILAT ELENA DEFUNCT:Da	

C. Partea III. SARCINI .

Inscrieri privind dezmembramintele dreptului de proprietate, drepturi reale de garanție și sarcini	Referințe
NU SUNT	

Teren

Nr cadastral	Suprafața (mp)*	Observații / Referințe
	5.000	

* Suprafața este determinată în planul de proiecție Stereo 70.



Date referitoare la teren

Crt	Categorie folosință	Intra vilan	Suprafața (mp)	Tarla	Parcelă	Nr. topo	Observații / Referințe
1	arabil	NU	5.000	50	969/4	-	

Lungime Segmente

1) Valorile lungimilor segmentelor sunt obținute din proiecție în plan.

Punct început	X / Y	Punct sfârșit	X / Y	Lungime segment (** (m)
1	471.209,017 525.340,018	2	471.194,031 525.719,796	380.074
2	471.194,031 525.719,796	3	471.190,101 525.718,958	4.018
3	471.190,101 525.718,958	4	471.180,761 525.716,751	9.597
4	471.180,761 525.716,751	5	471.195,255 525.349,44	367.597
5	471.195,255 525.349,44	6	471.203,23 525.344,309	9.483

Punct început	X / Y	Punct sfârșit	X / Y	Lungime segment (** (m)
6	471.203,23 525.344,309	1	471.209,017 525.340,018	7.204

** Lungimile segmentelor sunt determinate în planul de proiecție Stereo 70 și sunt rotunjite la 1 milimetru.

*** Distanța dintre puncte este formată din segmente cumulate ce sunt mai mici decât valoarea 1 milimetru.

Neutilizabil în Circuitul Civil

**DATE DESPRE IMOBILUL NR. 3038**

Oficiul de Cadastru și Publicitate Imobiliară SIBIU
Biroul de Cadastru și Publicitate Imobiliară Medias

A. Partea I. Descrierea imobilului

TEREN Extravilan

Adresa: Jud. Sibiu

Nr. Crt	Nr cadastral Nr. topografic	Suprafața* (mp)	Observații / Referințe
A1		4.700	Sector cadastral:45 Teren neimprejmuit;

B. Partea II. Proprietari și acte

Inscrieri privitoare la dreptul de proprietate și alte drepturi reale	Referințe
/	
Act Administrativ nr. 14/31, din 05/11/1992 emis de CJSDPAT SIBIU;	
B1	A1
Intabulare, drept de PROPRIETATE, Legea 18/1991, dobandit prin Reconstituire, cota actuala 1/1, cota initiala 1/1 1) MATEI M. REGHINA	

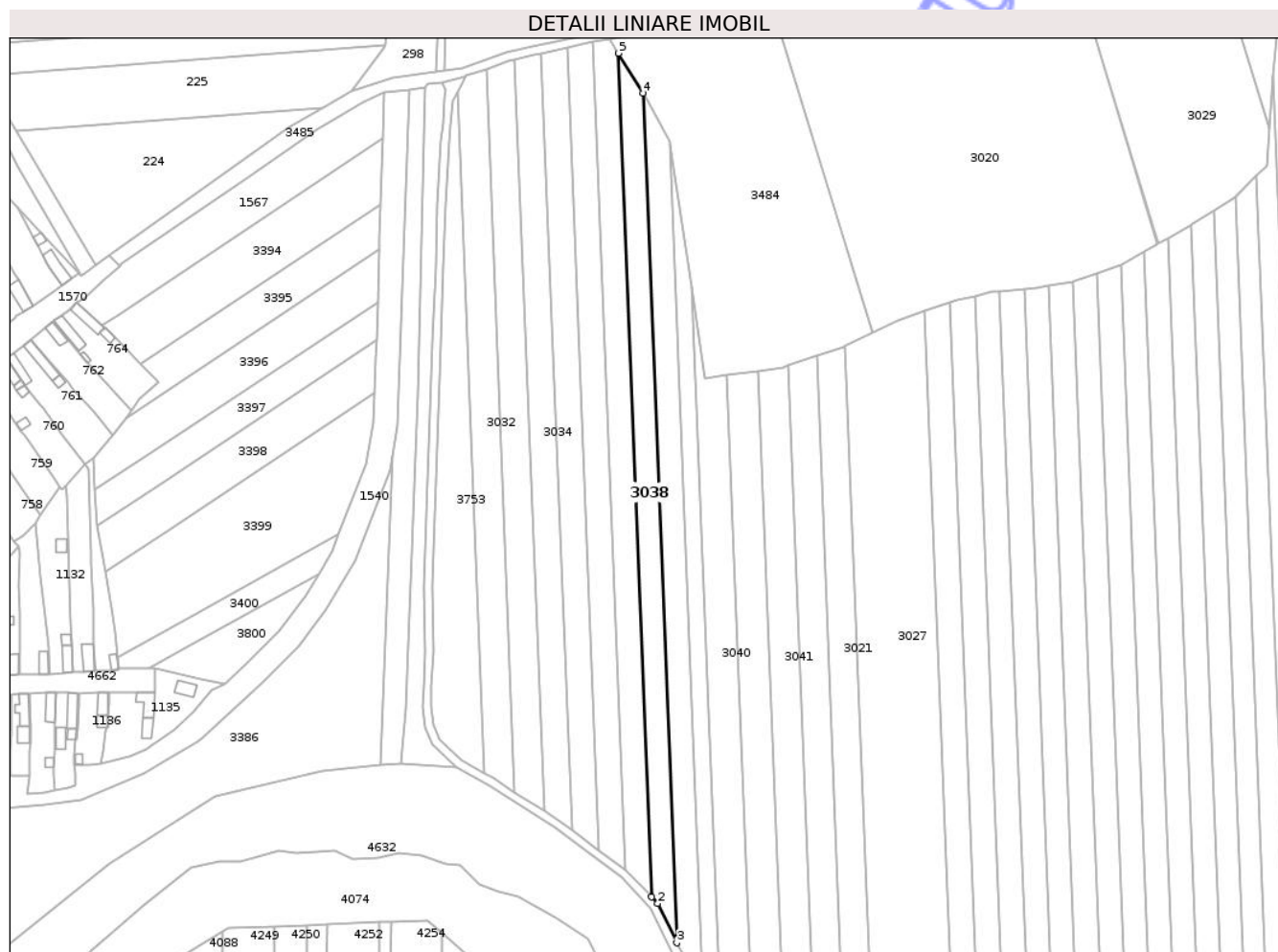
C. Partea III. SARCINI .

Inscrieri privind dezmembramintele dreptului de proprietate, drepturi reale de garanție și sarcini	Referințe
NU SUNT	

Teren

Nr cadastral	Suprafața (mp)*	Observații / Referințe
	4.700	

* Suprafața este determinată în planul de proiecție Stereo 70.



Date referitoare la teren

Crt	Categorie folosință	Intra vilan	Suprafața (mp)	Tarla	Parcelă	Nr. topo	Observații / Referințe
1	arabil	NU	4.700	50	969/8/1	-	

Lungime Segmente

1) Valorile lungimilor segmentelor sunt obținute din proiecție în plan.

Punct început	X / Y	Punct sfârșit	X / Y	Lungime segment (** (m)
1	471.247,964 525.307,384	2	471.250,937 525.304,261	4.312
2	471.250,937 525.304,261	3	471.260,24 525.284,99	21.399
3	471.260,24 525.284,99	4	471.243,855 525.700,233	415.566
4	471.243,855 525.700,233	5	471.231,692 525.719,756	23.002
5	471.231,692 525.719,756	1	471.247,964 525.307,384	412.693

** Lungimile segmentelor sunt determinate în planul de proiecție Stereo 70 și sunt rotunjite la 1 milimetru.

*** Distanța dintre puncte este formată din segmente cumulate ce sunt mai mici decât valoarea 1 milimetru.

Neutilizabil în Circuitul
Civil

**DATE DESPRE IMOBILUL NR. 3039**

Oficiul de Cadastru și Publicitate Imobiliară SIBIU
Biroul de Cadastru și Publicitate Imobiliară Medias

A. Partea I. Descrierea imobilului

TEREN Extravilan

Adresa: Jud. Sibiu

Nr. Crt	Nr cadastral Nr. topografic	Suprafața* (mp)	Observații / Referințe
A1		5.000	Sector cadastral:45 Teren neimprejmuit;

B. Partea II. Proprietari și acte

Inscrieri privitoare la dreptul de proprietate și alte drepturi reale	Referințe
/	
Act Administrativ nr. 165/31, din 07/12/1992 emis de CJSDPAT SIBIU;	
B1	A1
Intabulare, drept de PROPRIETATE, Legea 18/1991, dobandit prin Reconstituire, cota actuala 1/1, cota initiala 1/1	
1) MAILAT SEPI DEFUNCT:Da	
2) MATEI REGHINA DEFUNCT:Da	

C. Partea III. SARCINI .

Inscrieri privind dezmembramintele dreptului de proprietate, drepturi reale de garanție și sarcini	Referințe
NU SUNT	

Teren

Nr cadastral	Suprafața (mp)*	Observații / Referințe
	5.000	

* Suprafața este determinată în planul de proiecție Stereo 70.



Date referitoare la teren

Crt	Categorie folosință	Intra vilan	Suprafața (mp)	Tarla	Parcelă	Nr. topo	Observații / Referințe
1	arabil	NU	5.000	50	969/8/2	-	Număr parcelă 969/8 greșit în TP

Lungime Segmente

1) Valorile lungimilor segmentelor sunt obținute din proiecție în plan.

Punct început	X / Y	Punct sfârșit	X / Y	Lungime segment (** (m)
1	471.273,148 525.263,508	2	471.256,896 525.675,374	412.187
2	471.256,896 525.675,374	3	471.256,704 525.676,639	1.279
3	471.256,704 525.676,639	4	471.245,745 525.697,199	23.298
4	471.245,745 525.697,199	5	471.243,855 525.700,233	3.575
5	471.243,855 525.700,233	6	471.260,24 525.284,99	415.566

Punct început	X / Y	Punct sfârșit	X / Y	Lungime segment (** (m)
6	471.260,24 525.284,99	7	471.261,633 525.282,105	3.204
7	471.261,633 525.282,105	1	471.273,148 525.263,508	21.873

** Lungimile segmentelor sunt determinate în planul de proiecție Stereo 70 și sunt rotunjite la 1 milimetru.

*** Distanța dintre puncte este formată din segmente cumulate ce sunt mai mici decât valoarea 1 milimetru.

Neutilizabil în Circuitul Civil

**DATE DESPRE IMOBILUL NR. 3040**

Oficiul de Cadastru și Publicitate Imobiliară SIBIU
Biroul de Cadastru și Publicitate Imobiliară Medias

A. Partea I. Descrierea imobilului

TEREN Extravilan

Adresa: Jud. Sibiu

Nr. Crt	Nr cadastral Nr. topografic	Suprafața* (mp)	Observații / Referințe
A1		5.000	Sector cadastral:45 Teren neimprejmuit;

B. Partea II. Proprietari și acte

Inscrieri privitoare la dreptul de proprietate și alte drepturi reale	Referințe
/	
Act Administrativ nr. 117/31, din 23/11/1992 emis de CJSDPAT SIBIU;	
B1	A1
Intabulare, drept de PROPRIETATE, Legea 18/1991, dobandit prin Reconstituire, cota actuala 1/1, cota initiala 1/1	
1) MAILAT MARIA 2) MAILAT IANCU 3) SUSAN OTILIA 4) DÎRLOSAN MARINEL 5) MAILAT EMIL	

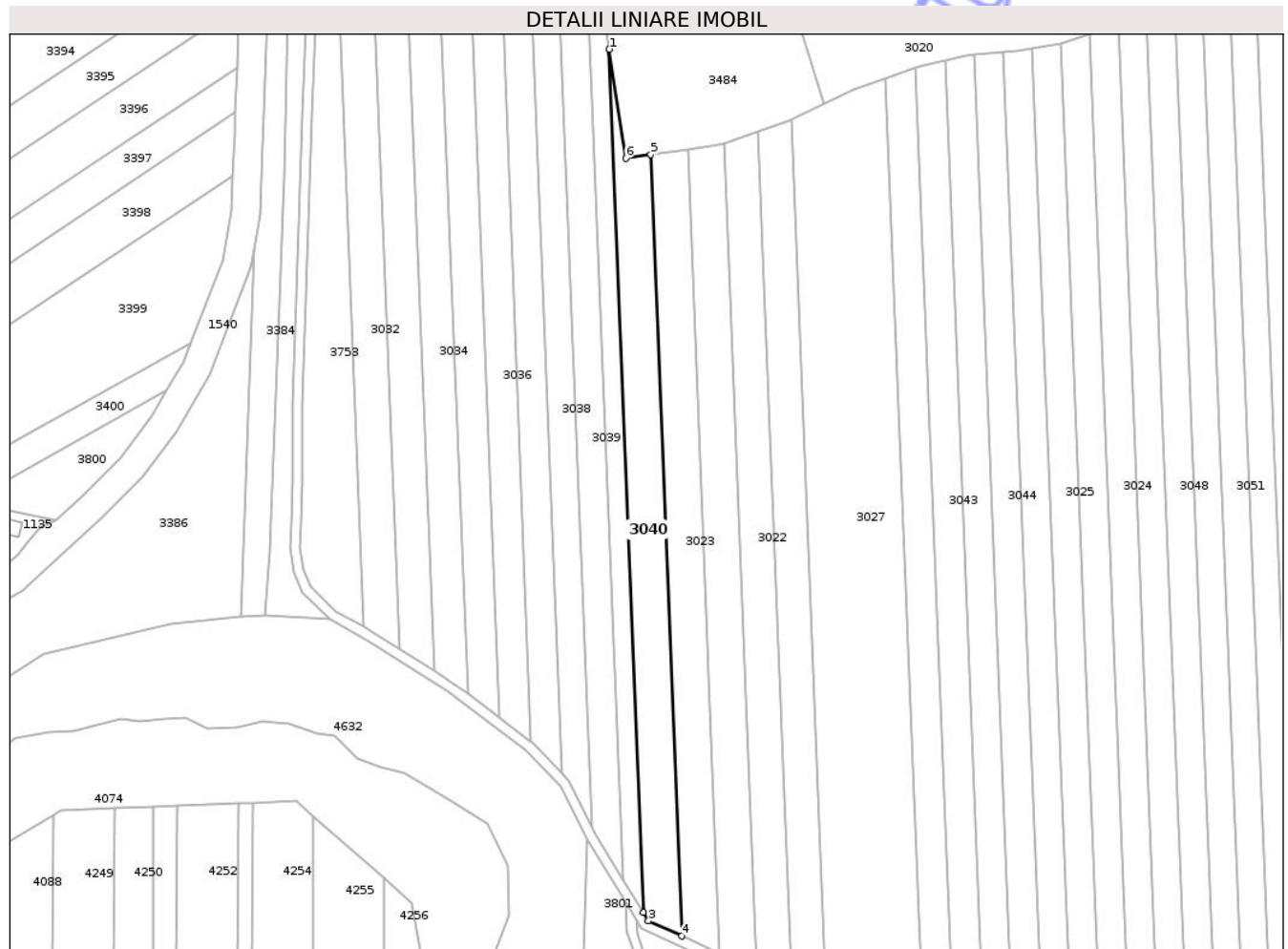
C. Partea III. SARCINI .

Inscrieri privind dezmembramintele dreptului de proprietate, drepturi reale de garanție și sarcini	Referințe
NU SUNT	

Teren

Nr cadastral	Suprafața (mp)*	Observații / Referințe
	5.000	

* Suprafața este determinată în planul de proiecție Stereo 70.



Date referitoare la teren

Crt	Categorie folosință	Intra vilan	Suprafața (mp)	Tarla	Parcelă	Nr. topo	Observații / Referințe
1	arabil	NU	5.000	50	969/9/2	-	Număr parcelă 969/9 greșit în TP

Lungime Segmente

1) Valorile lungimilor segmentelor sunt obținute din proiecție în plan.

Punct început	X / Y	Punct sfârșit	X / Y	Lungime segment (** (m)
1	471.267,462 525.605,702	2	471.281,497 525.250,025	355.954
2	471.281,497 525.250,025	3	471.283,597 525.246,634	3.989
3	471.283,597 525.246,634	4	471.297,283 525.240,403	15.038
4	471.297,283 525.240,403	5	471.284,581 525.562,307	322.155
5	471.284,581 525.562,307	6	471.274,265 525.560,849	10.419

Punct început	X / Y	Punct sfârșit	X / Y	Lungime segment (** (m)
6	471.274,265 525.560,849	1	471.267,462 525.605,702	45.366

** Lungimile segmentelor sunt determinate în planul de proiecție Stereo 70 și sunt rotunjite la 1 milimetru.

*** Distanța dintre puncte este formată din segmente cumulate ce sunt mai mici decât valoarea 1 milimetru.

Neutilizabil în Circuitul Civil

**DATE DESPRE IMOBILUL NR. 3041**

Oficiul de Cadastru și Publicitate Imobiliară SIBIU
Biroul de Cadastru și Publicitate Imobiliară Medias

A. Partea I. Descrierea imobilului

TEREN Extravilan

Adresa: Jud. Sibiu

Nr. Crt	Nr cadastral Nr. topografic	Suprafața* (mp)	Observații / Referințe
A1		5.000	Sector cadastral:45 Teren neimprejmuit;

B. Partea II. Proprietari și acte

Inscrieri privitoare la dreptul de proprietate și alte drepturi reale	Referințe
/	
Act Administrativ nr. 215/31, din 30/11/1992 emis de CJSDPAT SIBIU;	
B1	A1
Intabulare, drept de PROPRIETATE Legea 18/1991, dobandit prin Reconstituire, cota actuala 1/1, cota initiala 1/1 1) STOICA V. CAROL	

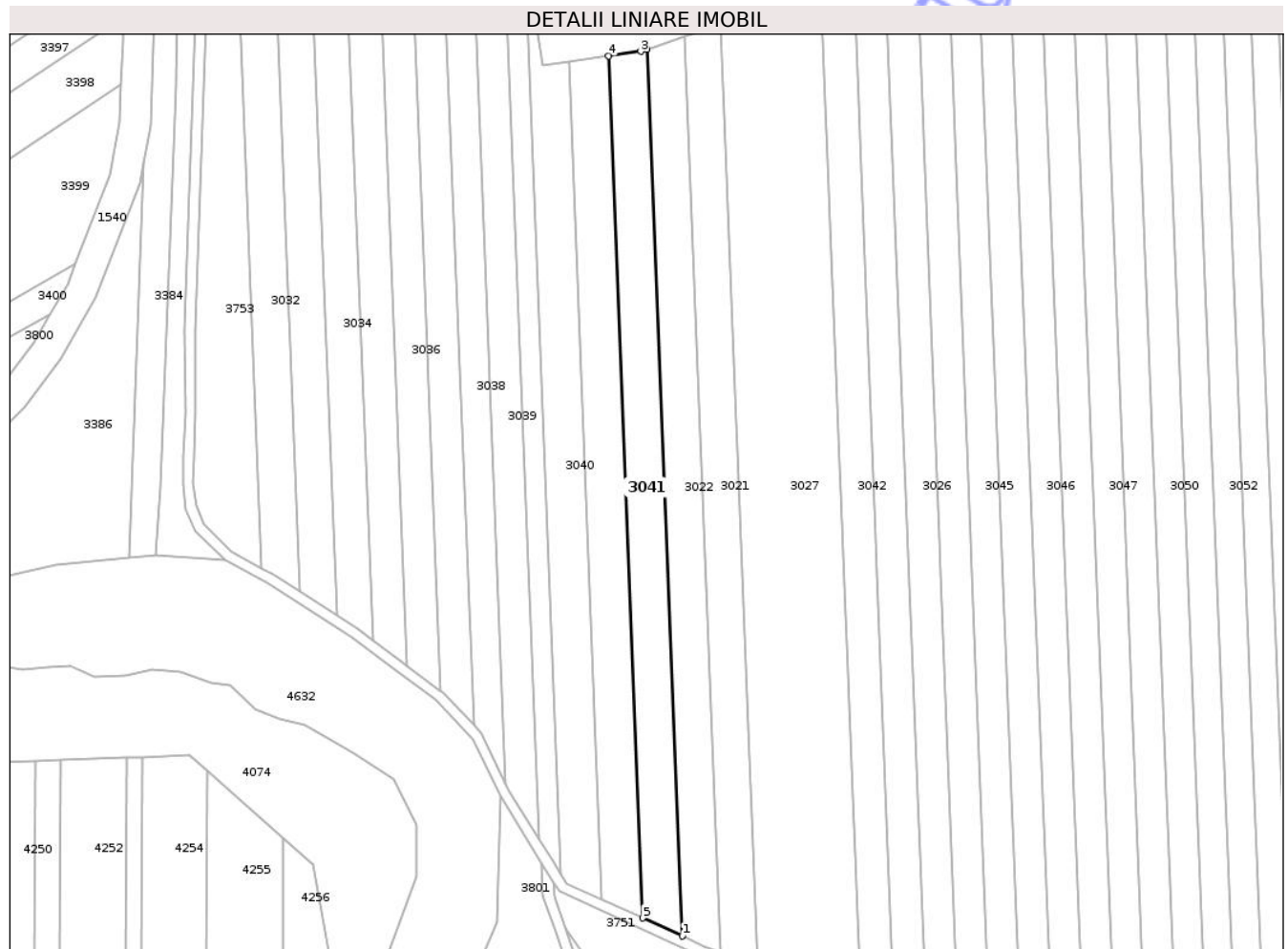
C. Partea III. SARCINI .

Inscrieri privind dezmembramintele dreptului de proprietate, drepturi reale de garanție și sarcini	Referințe
NU SUNT	

Teren

Nr cadastral	Suprafața (mp)*	Observații / Referințe
	5.000	

* Suprafața este determinată în planul de proiecție Stereo 70.



Date referitoare la teren

Crt	Categorie folosință	Intra vilan	Suprafața (mp)	Tarla	Parcelă	Nr. topo	Observații / Referințe
1	arabil	NU	5.000	50	969/11	-	

Lungime Segmente

1) Valorile lungimilor segmentelor sunt obținute din proiecție în plan.

Punct început	X / Y	Punct sfârșit	X / Y	Lungime segment (** (m)
1	471.328,043 525.226,399	2	471.314,602 525.567,035	340.901
2	471.314,602 525.567,035	3	471.312,139 525.566,202	2.6
3	471.312,139 525.566,202	4	471.299,809 525.564,459	12.453
4	471.299,809 525.564,459	5	471.312,876 525.233,304	331.413
5	471.312,876 525.233,304	1	471.328,043 525.226,399	16.665

** Lungimile segmentelor sunt determinate în planul de proiecție Stereo 70 și sunt rotunjite la 1 milimetru.

*** Distanța dintre puncte este formată din segmente cumulate ce sunt mai mici decât valoarea 1 milimetru.

Neutilizabil în Circuitul
Civil

**DATE DESPRE IMOBILUL NR. 3042**

Oficiul de Cadastru și Publicitate Imobiliară SIBIU
Biroul de Cadastru și Publicitate Imobiliară Medias

A. Partea I. Descrierea imobilului

TEREN Extravilan

Adresa: Jud. Sibiu

Nr. Crt	Nr cadastral Nr. topografic	Suprafața* (mp)	Observații / Referințe
A1		5.000	Sector cadastral:45 Teren neimprejmuit;

B. Partea II. Proprietari și acte

Inscrieri privitoare la dreptul de proprietate și alte drepturi reale	Referințe
/	
Act Administrativ nr. 112/31, din 20/11/1992 emis de CJSDPAT SIBIU;	
B1	A1
Intabulare, drept de PROPRIETATE, Legea 18/1991, dobandit prin Reconstituire, cota actuala 1/1, cota initiala 1/1	
1) NICOARĂ V. MARIA	
2) DIAC T. ELENA	
3) DIAC V. CORNELIU	

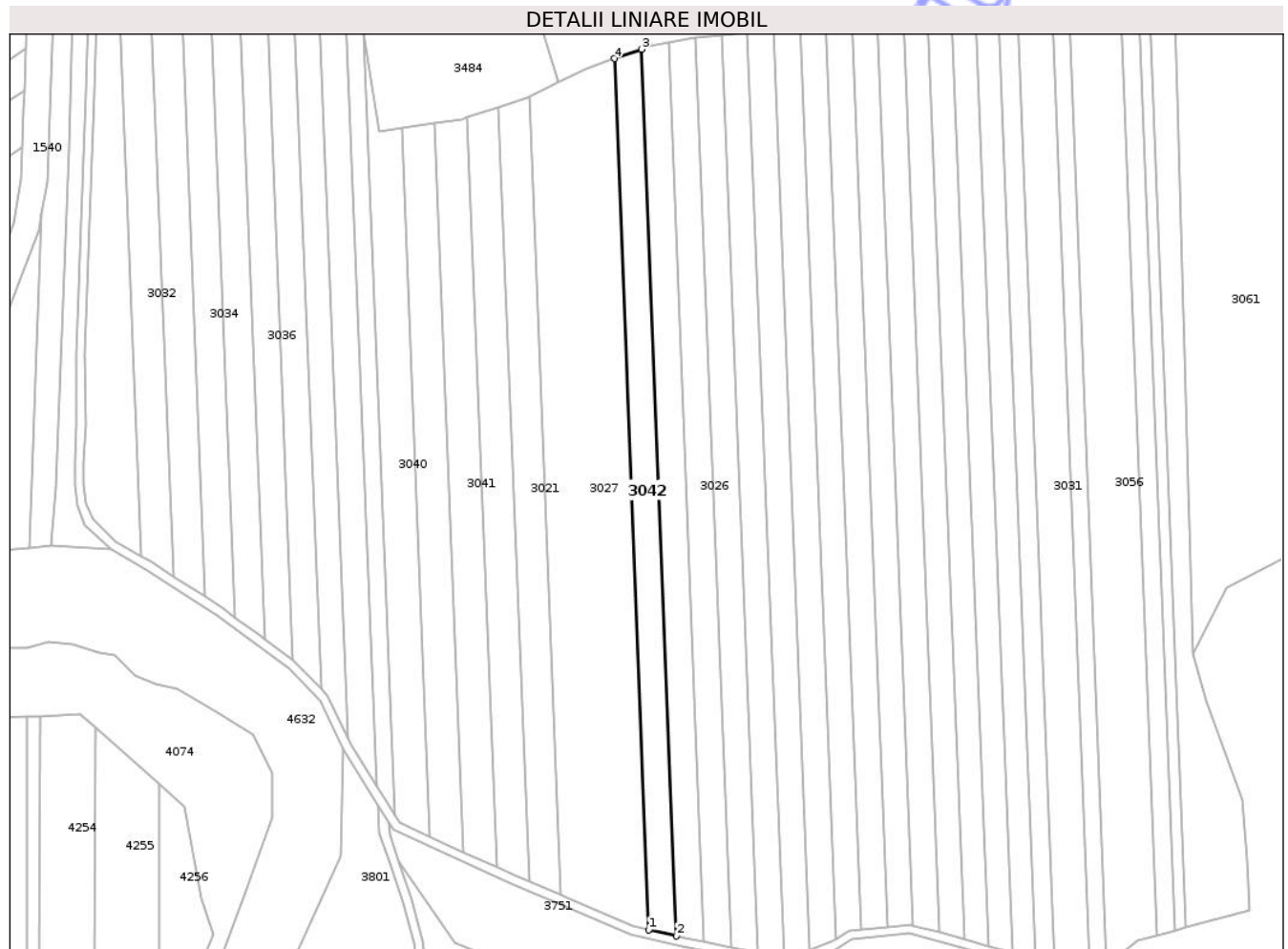
C. Partea III. SARCINI .

Inscrieri privind dezmembramintele dreptului de proprietate, drepturi reale de garanție și sarcini	Referințe
NU SUNT	

Teren

Nr cadastral	Suprafața (mp)*	Observații / Referințe
	5.000	

* Suprafața este determinată în planul de proiecție Stereo 70.



Date referitoare la teren

Crt	Categorie folosință	Intra vilan	Suprafața (mp)	Tarla	Parcelă	Nr. topo	Observații / Referințe
1	arabil	NU	5.000	50	969/15/1	-	Număr parcelă 969/15 greșit în TP

Lungime Segmente

1) Valorile lungimilor segmentelor sunt obținute din proiecție în plan.

Punct început	X / Y	Punct sfârșit	X / Y	Lungime segment (** (m)
1	471.397,009 525.198,176	2	471.409,648 525.195,29	12.964
2	471.409,648 525.195,29	3	471.393,756 525.598,046	403.069
3	471.393,756 525.598,046	4	471.381,398 525.593,811	13.064
4	471.381,398 525.593,811	1	471.397,009 525.198,176	395.943

** Lungimile segmentelor sunt determinate în planul de proiecție Stereo 70 și sunt rotunjite la 1 milimetru.

*** Distanţa dintre puncte este formată din segmente cumulate ce sunt mai mici decât valoarea 1 milimetru.

Neutilizabil în Circuitul
Civil

**DATE DESPRE IMOBILUL NR. 3043**

Oficiul de Cadastru și Publicitate Imobiliară SIBIU
Biroul de Cadastru și Publicitate Imobiliară Medias

A. Partea I. Descrierea imobilului

TEREN Extravilan

Adresa: Jud. Sibiu

Nr. Crt	Nr cadastral Nr. topografic	Suprafața* (mp)	Observații / Referințe
A1		5.000	Sector cadastral:45 Teren neimprejmuit;

B. Partea II. Proprietari și acte

Inscrieri privitoare la dreptul de proprietate și alte drepturi reale	Referințe
/	
Act Administrativ nr. 112/31, din 20/11/1992 emis de CJSDPAT SIBIU;	
B1	A1
Intabulare, drept de PROPRIETATE, Legea 18/1991, dobandit prin Reconstituire, cota actuala 1/1, cota initiala 1/1	
1) NICOARĂ V. MARIA	
2) DIAC T. ELENA	
3) DIAC V. CORNELIU	

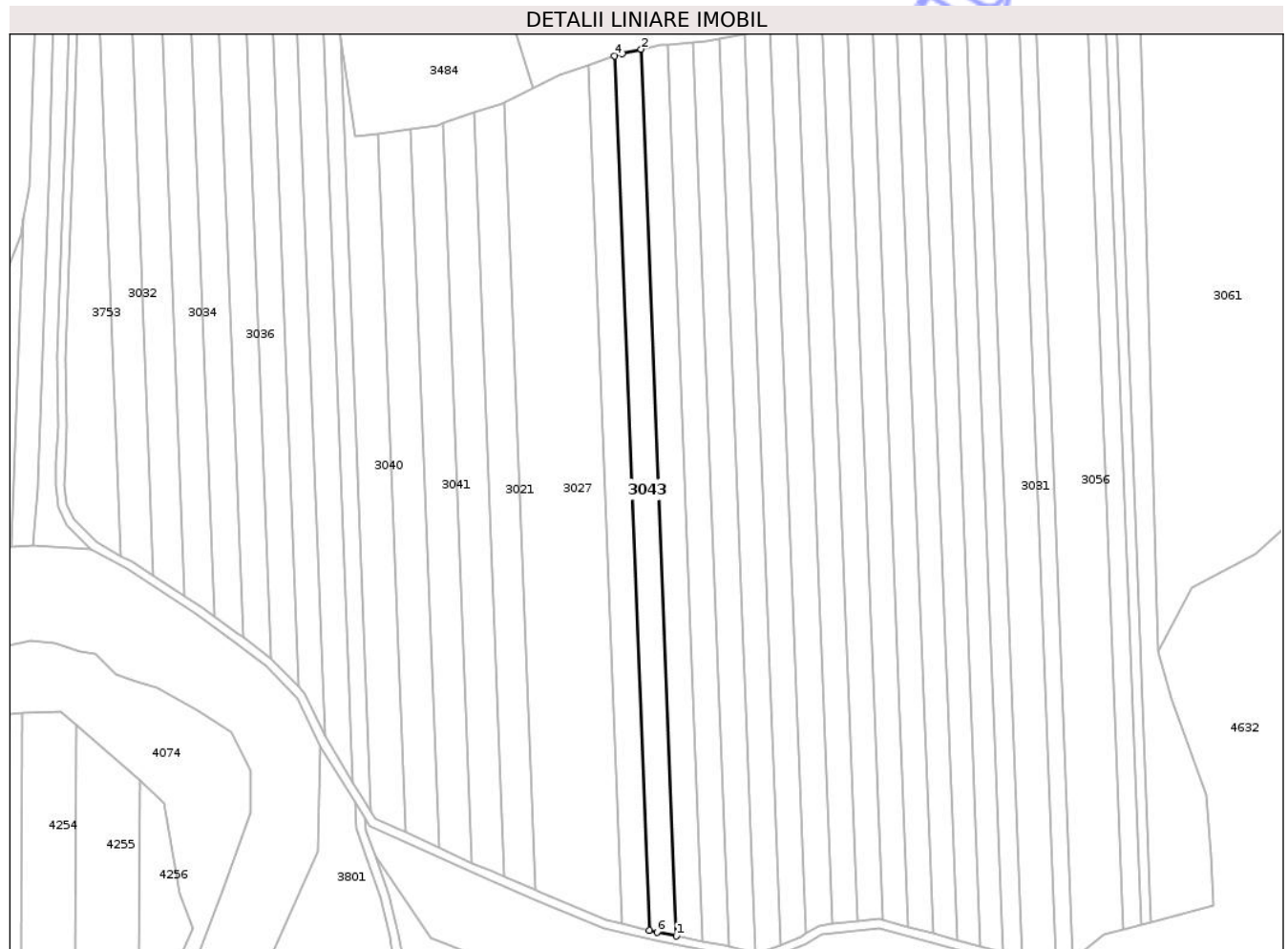
C. Partea III. SARCINI .

Inscrieri privind dezmembramintele dreptului de proprietate, drepturi reale de garanție și sarcini	Referințe
NU SUNT	

Teren

Nr cadastral	Suprafața (mp)*	Observații / Referințe
	5.000	

* Suprafața este determinată în planul de proiecție Stereo 70.



Date referitoare la teren

Crt	Categorie folosință	Intra vilan	Suprafața (mp)	Tarla	Parcelă	Nr. topo	Observații / Referințe
1	arabil	NU	5.000	50	969/15/2	-	Număr parcelă 969/15 greșit în TP

Lungime Segmente

1) Valorile lungimilor segmentelor sunt obținute din proiecție în plan.

Punct început	X / Y	Punct sfârșit	X / Y	Lungime segment (** (m)
1	471.422,072 525.192,691	2	471.405,955 525.601,15	408.777
2	471.405,955 525.601,15	3	471.397,337 525.599,272	8.82
3	471.397,337 525.599,272	4	471.393,756 525.598,046	3.785
4	471.393,756 525.598,046	5	471.409,648 525.195,29	403.069
5	471.409,648 525.195,29	6	471.413,248 525.194,468	3.693

Punct început	X / Y	Punct sfârșit	X / Y	Lungime segment (** (m)
6	471.413,248 525.194,468	1	471.422,072 525.192,691	9.001

** Lungimile segmentelor sunt determinate în planul de proiecție Stereo 70 și sunt rotunjite la 1 milimetru.

*** Distanța dintre puncte este formată din segmente cumulate ce sunt mai mici decât valoarea 1 milimetru.

Neutilizabil în Circuitul Civil

**DATE DESPRE IMOBILUL NR. 3044**

Oficiul de Cadastru și Publicitate Imobiliară SIBIU
Biroul de Cadastru și Publicitate Imobiliară Medias

A. Partea I. Descrierea imobilului

TEREN Extravilan

Adresa: Jud. Sibiu

Nr. Crt	Nr cadastral Nr. topografic	Suprafața* (mp)	Observații / Referințe
A1		5.000	Sector cadastral:45 Teren neimprejmuit;

B. Partea II. Proprietari și acte

Inscrieri privitoare la dreptul de proprietate și alte drepturi reale	Referințe
/	
Act Administrativ nr. 196/31, din 09/12/1992 emis de CJSDPAT SIBIU;	
B1	A1
Intabulare, drept de PROPRIETATE, Legea 18/1991, dobandit prin Constituire, cota actuala 1/1, cota initiala 1/1	
1) HALI ANDREI	

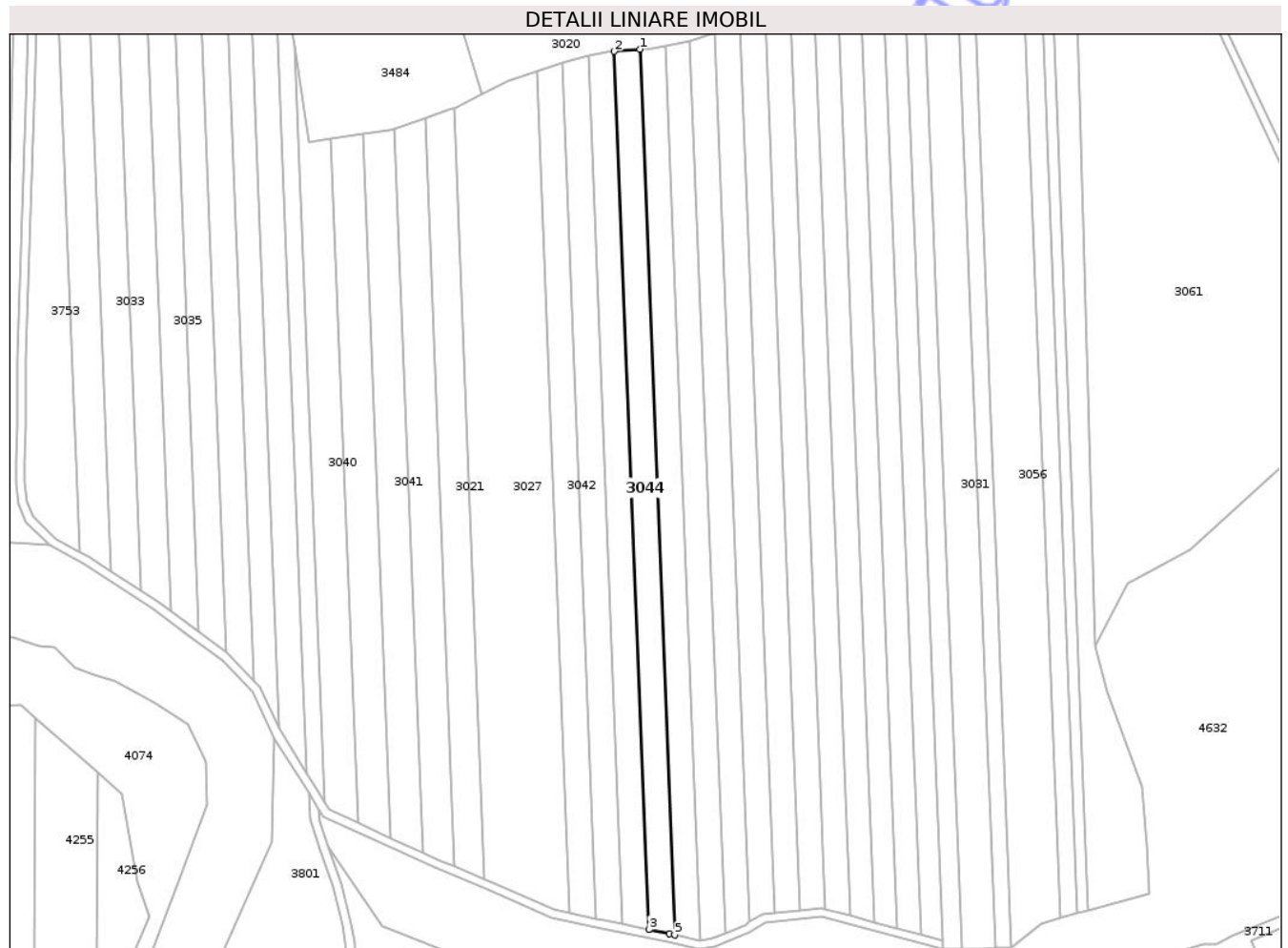
C. Partea III. SARCINI .

Inscrieri privind dezmembramintele dreptului de proprietate, drepturi reale de garanție și sarcini	Referințe
NU SUNT	

Teren

Nr cadastral	Suprafața (mp)*	Observații / Referințe
	5.000	

* Suprafața este determinată în planul de proiecție Stereo 70.



Date referitoare la teren

Crt	Categorie folosință	Intra vilan	Suprafața (mp)	Tarla	Parcelă	Nr. topo	Observații / Referințe
1	arabil	NU	5.000	50	969/17	-	

Lungime Segmente

1) Valorile lungimilor segmentelor sunt obținute din proiecție în plan.

Punct început	X / Y	Punct sfârșit	X / Y	Lungime segment (** (m)
1	471.430,049 525.604,325	2	471.418,036 525.603,329	12.054
2	471.418,036 525.603,329	3	471.434,336 525.190,221	413.429
3	471.434,336 525.190,221	4	471.444,044 525.188,267	9.903
4	471.444,044 525.188,267	5	471.446,49 525.187,674	2.517
5	471.446,49 525.187,674	1	471.430,049 525.604,325	416.975

** Lungimile segmentelor sunt determinate în planul de proiecție Stereo 70 și sunt rotunjite la 1 milimetru.

*** Distanța dintre puncte este formată din segmente cumulate ce sunt mai mici decât valoarea 1 milimetru.

Neutilizabil în Circuitul
Civil

**DATE DESPRE IMOBILUL NR. 3045**

Oficiul de Cadastru și Publicitate Imobiliară SIBIU
Biroul de Cadastru și Publicitate Imobiliară Medias

A. Partea I. Descrierea imobilului

TEREN Extravilan

Adresa: Jud. Sibiu

Nr. Crt	Nr cadastral Nr. topografic	Suprafața* (mp)	Observații / Referințe
A1		5.000	Sector cadastral:45 Teren neimprejmuit;

B. Partea II. Proprietari și acte

Inscrieri privitoare la dreptul de proprietate și alte drepturi reale		Referințe
/		
Act Administrativ nr. 211/31, din 27/11/1992 emis de CJSDPAT SIBIU;		
B1	Intabulare, drept de PROPRIETATE, Legea 18/1991, dobandit prin Reconstituire, cota actuala 1/1, cota initiala 1/1	A1
	1) RUPA IORDAN 2) RUPA ADOLF 3) RUPA DUMITREANA 4) RUPA MARTIN	

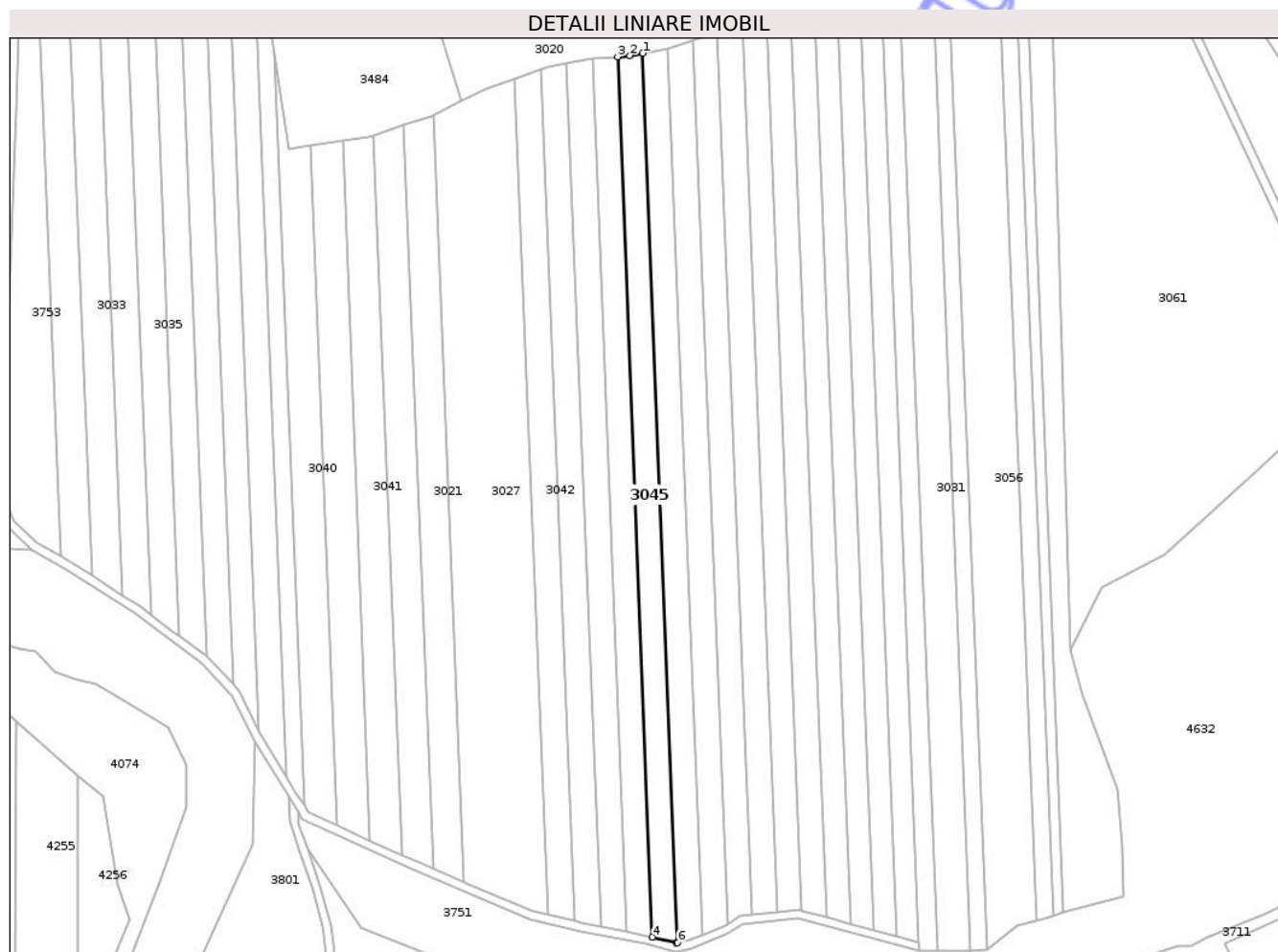
C. Partea III. SARCINI .

Inscrieri privind dezmembramintele dreptului de proprietate, drepturi reale de garanție și sarcini	Referințe
NU SUNT	

Teren

Nr cadastral	Suprafața (mp)*	Observații / Referințe
	5.000	

* Suprafața este determinată în planul de proiecție Stereo 70.



Date referitoare la teren

Crt	Categorie folosință	Intravilan	Suprafața (mp)	Tarla	Parcelă	Nr. topo	Observații / Referințe
1	arabil	NU	5.000	50	969/18	-	

Lungime Segmente

1) Valorile lungimilor segmentelor sunt obținute din proiecție în plan.

Punct început	X / Y	Punct sfârșit	X / Y	Lungime segment (** (m)
1	471.441,925 525.605,958	2	471.435,963 525.604,816	6.07
2	471.435,963 525.604,816	3	471.430,049 525.604,325	5.934
3	471.430,049 525.604,325	4	471.446,49 525.187,674	416.975
4	471.446,49 525.187,674	5	471.457,791 525.184,938	11.627
5	471.457,791 525.184,938	6	471.458,532 525.185,088	0.756

Punct început	X / Y	Punct sfârșit	X / Y	Lungime segment (** (m)
6	471.458,532 525.185,088	1	471.441,925 525.605,958	421.198

** Lungimile segmentelor sunt determinate în planul de proiecție Stereo 70 și sunt rotunjite la 1 milimetru.

*** Distanța dintre puncte este formată din segmente cumulate ce sunt mai mici decât valoarea 1 milimetru.

Neutilizabil în Circuitul Civil



DATE DESPRE IMOBILUL NR. 3046

Oficiul de Cadastru și Publicitate Imobiliară SIBIU
Biroul de Cadastru și Publicitate Imobiliară Medias

A. Partea I. Descrierea imobilului

TEREN Extravilan

Adresa: Jud. Sibiu

Nr. Crt	Nr cadastral Nr. topografic	Suprafața* (mp)	Observații / Referințe
A1		5.000	Sector cadastral:45 Teren neimprejmuit;

B. Partea II. Proprietari și acte

Inscrieri privitoare la dreptul de proprietate și alte drepturi reale	Referințe
/	
Act Administrativ nr. 53/31, din 13/11/1992 emis de CJSDPAT SIBIU;	
B1	A1
Intabulare, drept de PROPRIETATE, Legea 18/1991, dobandit prin Constituire, cota actuala 1/1, cota initiala 1/1	
1) SCHIEP I. ECATERINA	

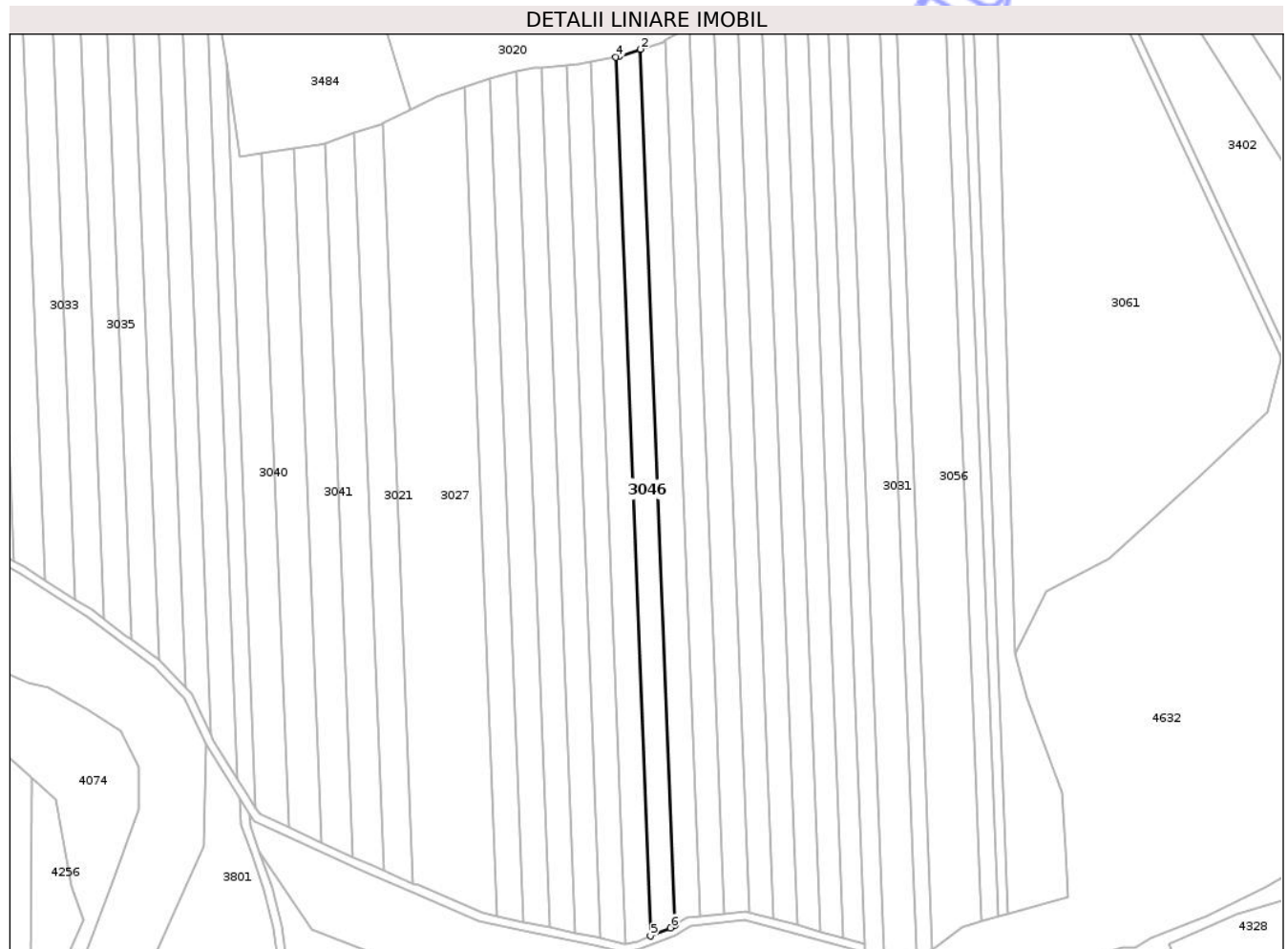
C. Partea III. SARCINI .

Inscrieri privind dezmembramintele dreptului de proprietate, drepturi reale de garanție și sarcini	Referințe
NU SUNT	

Teren

Nr cadastral	Suprafața (mp)*	Observații / Referințe
	5.000	

* Suprafața este determinată în planul de proiecție Stereo 70.



Date referitoare la teren

Crt	Categorie folosință	Intra vilan	Suprafața (mp)	Tarla	Parcelă	Nr. topo	Observații / Referințe
1	arabil	NU	5.000	50	969/20	-	

Lungime Segmente

1) Valorile lungimilor segmentelor sunt obținute din proiecție în plan.

Punct început	X / Y	Punct sfârșit	X / Y	Lungime segment (** (m)
1	471.482,012 525.193,865	2	471.465,514 525.611,957	418.417
2	471.465,514 525.611,957	3	471.455,176 525.608,498	10.901
3	471.455,176 525.608,498	4	471.453,727 525.608,22	1.475
4	471.453,727 525.608,22	5	471.470,281 525.188,675	419.871
5	471.470,281 525.188,675	6	471.479,87 525.192,52	10.331

Punct început	X / Y	Punct sfârșit	X / Y	Lungime segment (** (m)
6	471.479,87 525.192,52	1	471.482,012 525.193,865	2.529

** Lungimile segmentelor sunt determinate în planul de proiecție Stereo 70 și sunt rotunjite la 1 milimetru.

*** Distanța dintre puncte este formată din segmente cumulate ce sunt mai mici decât valoarea 1 milimetru.

Neutilizabil în Circuitul Civil

**DATE DESPRE IMOBILUL NR. 3047**

Oficiul de Cadastru și Publicitate Imobiliară SIBIU
Biroul de Cadastru și Publicitate Imobiliară Medias

A. Partea I. Descrierea imobilului

TEREN Extravilan

Adresa: Jud. Sibiu

Nr. Crt	Nr cadastral Nr. topografic	Suprafața* (mp)	Observații / Referințe
A1		5.000	Sector cadastral:45 Teren neimprejmuit;

B. Partea II. Proprietari și acte

Inscrieri privitoare la dreptul de proprietate și alte drepturi reale	Referințe
/	
Act Notarial nr. 769, din 11/03/2004 emis de NP FLORENTINA LOHAN;	
B1	A1
Intabulare, drept de PROPRIETATE, cu titlul de drept cumpărare, dobandit prin Conventie, cota actuala 1/1, cota initiala 1/1 1) BALAN CLAUDIU , necăsătorit, ca bun propriu	

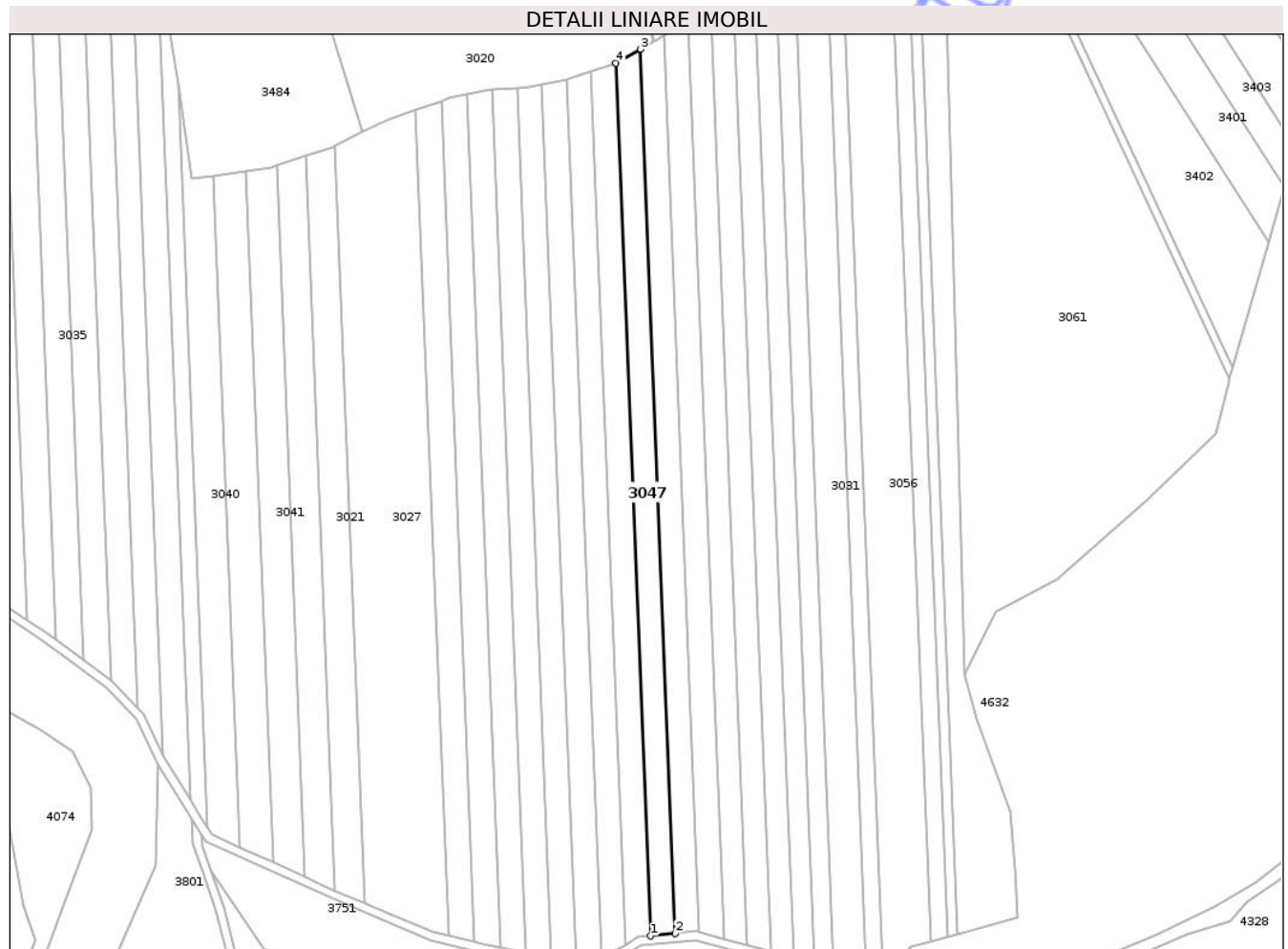
C. Partea III. SARCINI .

Inscrieri privind dezmembramintele dreptului de proprietate, drepturi reale de garanție și sarcini	Referințe
NU SUNT	

Teren

Nr cadastral	Suprafața (mp)*	Observații / Referințe
	5.000	

* Suprafața este determinată în planul de proiecție Stereo 70.



Date referitoare la teren

Crt	Categorie folosință	Intra vilan	Suprafața (mp)	Tarla	Parcelă	Nr. topo	Observații / Referințe
1	arabil	NU	5.000	50	969/22	-	

Lungime Segmente

1) Valorile lungimilor segmentelor sunt obținute din proiecție în plan.

Punct început	X / Y	Punct sfârșit	X / Y	Lungime segment (** (m)
1	471.493,827 525.198,176	2	471.505,664 525.199,368	11.897
2	471.505,664 525.199,368	3	471.488,955 525.622,814	423.776
3	471.488,955 525.622,814	4	471.477,332 525.616,223	13.362
4	471.477,332 525.616,223	1	471.493,827 525.198,176	418.372

** Lungimile segmentelor sunt determinate în planul de proiecție Stereo 70 și sunt rotunjite la 1 milimetru.

*** Distanţa dintre puncte este formată din segmente cumulate ce sunt mai mici decât valoarea 1 milimetru.

Neutilizabil în Circuitul
Civil

**DATE DESPRE IMOBILUL NR. 3048**

Oficiul de Cadastru și Publicitate Imobiliară SIBIU
Biroul de Cadastru și Publicitate Imobiliară Medias

A. Partea I. Descrierea imobilului

TEREN Extravilan

Adresa: Jud. Sibiu

Nr. Crt	Nr cadastral Nr. topografic	Suprafața* (mp)	Observații / Referințe
A1		5.000	Sector cadastral:45 Teren neimprejmuit;

B. Partea II. Proprietari și acte

Inscrieri privitoare la dreptul de proprietate și alte drepturi reale	Referințe
/	
Act Administrativ nr. 225/31, din 02/12/1992 emis de CJSDPAT SIBIU;	
B1	A1
Intabulare, drept de PROPRIETATE, Legea 18/1991, dobandit prin Reconstituire, cota actuala 1/1, cota initiala 1/1 1) TULI R. RUSALIM	

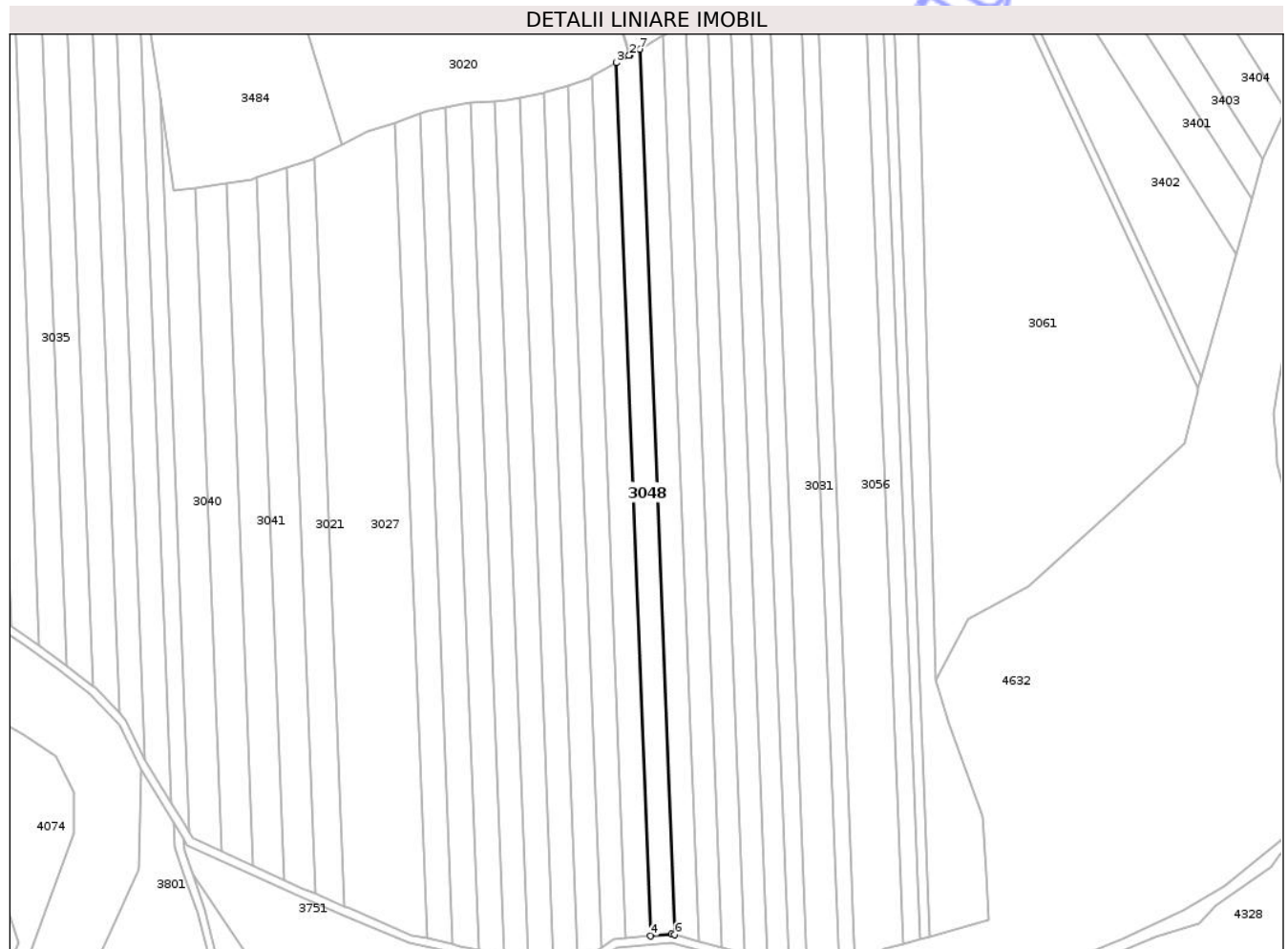
C. Partea III. SARCINI .

Inscrieri privind dezmembramintele dreptului de proprietate, drepturi reale de garanție și sarcini	Referințe
NU SUNT	

Teren

Nr cadastral	Suprafața (mp)*	Observații / Referințe
	5.000	

* Suprafața este determinată în planul de proiecție Stereo 70.



Date referitoare la teren

Crt	Categorie folosință	Intra vilan	Suprafața (mp)	Tarla	Parcelă	Nr. topo	Observații / Referințe
1	arabil	NU	5.000	50	969/23	-	

Lungime Segmente

1) Valorile lungimilor segmentelor sunt obținute din proiecție în plan.

Punct început	X / Y	Punct sfârșit	X / Y	Lungime segment (** (m)
1	471.495,631 525.626,605	2	471.495,255 525.626,387	0.435
2	471.495,255 525.626,387	3	471.488,955 525.622,814	7.243
3	471.488,955 525.622,814	4	471.505,664 525.199,368	423.776
4	471.505,664 525.199,368	5	471.515,83 525.200,393	10.218
5	471.515,83 525.200,393	6	471.517,372 525.199,978	1.597

Punct început	X / Y	Punct sfârșit	X / Y	Lungime segment (** (m)
6	471.517,372 525.199,978	7	471.500,429 525.629,389	429.745
7	471.500,429 525.629,389	1	471.495,631 525.626,605	5.547

** Lungimile segmentelor sunt determinate în planul de proiecție Stereo 70 și sunt rotunjite la 1 milimetru.

*** Distanța dintre puncte este formată din segmente cumulate ce sunt mai mici decât valoarea 1 milimetru.

Neutilizabil în Circuitul Civil

**DATE DESPRE IMOBILUL NR. 3049**

Oficiul de Cadastru și Publicitate Imobiliară SIBIU
Biroul de Cadastru și Publicitate Imobiliară Medias

A. Partea I. Descrierea imobilului

TEREN Extravilan

Adresa: Jud. Sibiu

Nr. Crt	Nr cadastral Nr. topografic	Suprafața* (mp)	Observații / Referințe
A1		3.364	Sector cadastral:45 Teren neimprejmuit;

B. Partea II. Proprietari și acte

Inscrieri privitoare la dreptul de proprietate și alte drepturi reale	Referințe
/	
Act Normativ nr. 978, din 05/09/2002 emis de GUVERNUL ROMÂNIEI (ADEVÉRINȚĂ NR.5467/15.12.2025 EMISĂ DE PRIMĂRIA COMUNEI HOGHILAG);	
B1	A1
Intabulare, drept de PROPRIETATE, dobandit prin Lege, cota actuala 1/1, cota initiala 1/1 1) COMUNA HOGHILAG, CIF:999999999999, DOMENIUL PUBLIC	

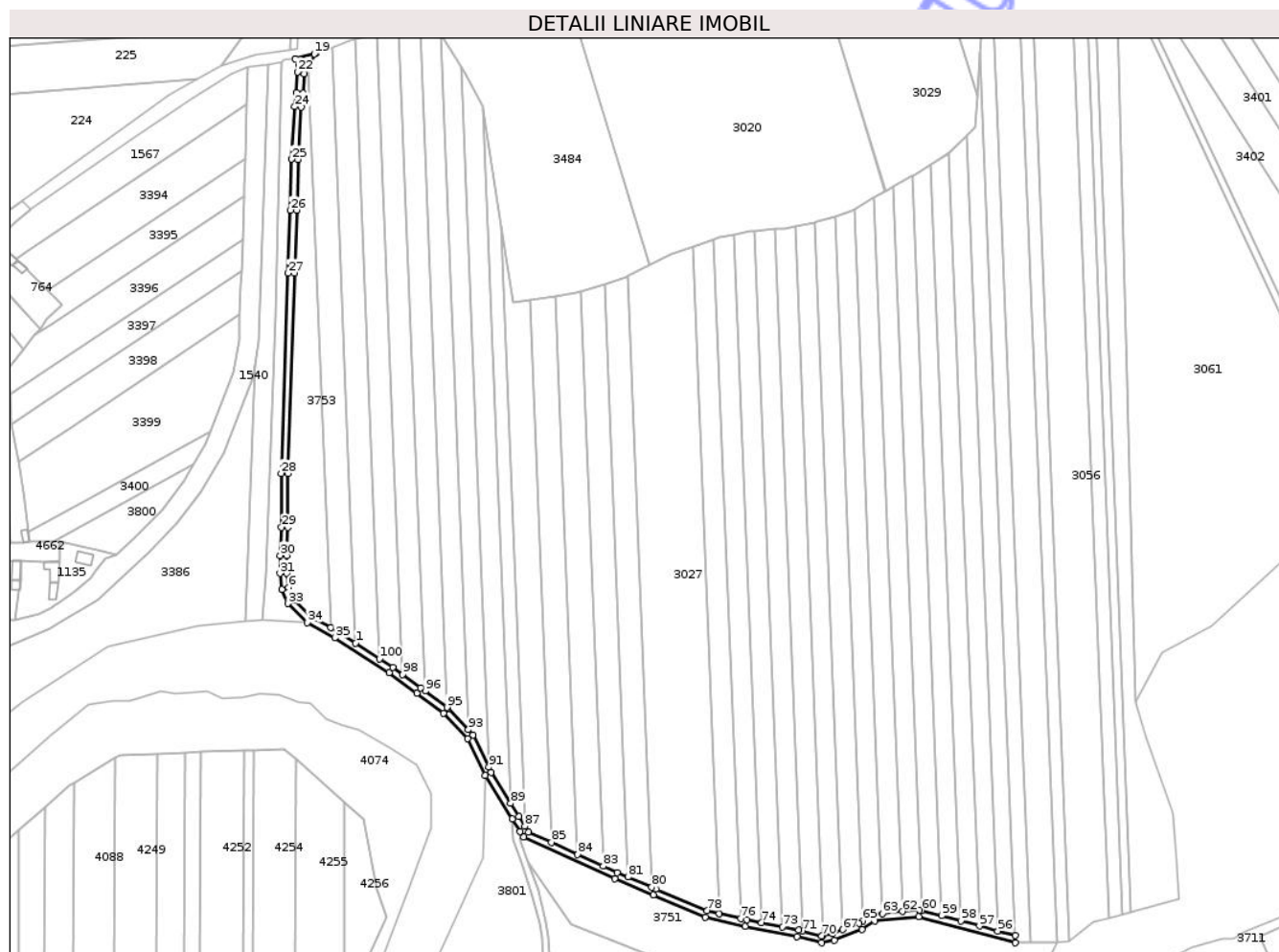
C. Partea III. SARCINI .

Inscrieri privind dezmembramintele dreptului de proprietate, drepturi reale de garanție și sarcini	Referințe
NU SUNT	

Teren

Nr cadastral	Suprafața (mp)*	Observații / Referințe
	3.364	

* Suprafața este determinată în planul de proiecție Stereo 70.



Date referitoare la teren

Crt	Categorie folosință	Intra vilan	Suprafața (mp)	Tarla	Parcelă	Nr. topo	Observații / Referințe
1	drum	NU	3.364	50	966/5	-	

Lungime Segmente

1) Valorile lungimilor segmentelor sunt obținute din proiecție în plan.

Punct început	X / Y	Punct sfârșit	X / Y	Lungime segment	Punct început	X / Y	Punct sfârșit	X / Y	Lungime segment	Punct început	X / Y	Punct sfârșit	X / Y	Lungime segment
1	471.181,027 525.358,594	2	471.170,693 525.365,242	12.288	2	471.170,693 525.365,242	3	471.166,182 525.367,77	5.171	3	471.166,182 525.367,77	4	471.154,798 525.374,15	13.05
4	471.154,798 525.374,15	5	471.144,16 525.384,476	14.825	5	471.144,16 525.384,476	6	471.141,152 525.391,477	7.62	6	471.141,152 525.391,477	7	471.140,047 525.400,28	8.872
7	471.140,047 525.400,28	8	471.140,25 525.410,476	10.198	8	471.140,25 525.410,476	9	471.140,981 525.427,258	16.798	9	471.140,981 525.427,258	10	471.140,756 525.459,294	32.037
10	471.140,756 525.459,294	11	471.144,951 525.578,095	118.875	11	471.144,951 525.578,095	12	471.146,185 525.615,447	37.372	12	471.146,185 525.615,447	13	471.147,093 525.645,64	30.207
13	471.147,093 525.645,64	14	471.148,812 525.676,645	31.053	14	471.148,812 525.676,645	15	471.149,698 525.684,824	8.227	15	471.149,698 525.684,824	16	471.150,6 525.696,397	11.608
16	471.150,6 525.696,397	17	471.153,042 525.700,781	5.018	17	471.153,042 525.700,781	18	471.157,434 525.708,664	9.024	18	471.157,434 525.708,664	19	471.156,526 525.708,335	0.966

Punct început	X / Y	Punct sfârșit	X / Y	Lungime segment	Punct început	X / Y	Punct sfârșit	X / Y	Lungime segment	Punct început	X / Y	Punct sfârșit	X / Y	Lungime segment
19	471.156,526 525.708,335	20	471.145,268 525.705,272	11.667	20	471.145,268 525.705,272	21	471.147,235 525.701,801	3.99	21	471.147,235 525.701,801	22	471.146,68 525.697,579	4.258
22	471.146,68 525.697,579	23	471.145,714 525.685,194	12.423	23	471.145,714 525.685,194	24	471.144,824 525.676,971	8.271	24	471.144,824 525.676,971	25	471.143,097 525.645,81	31.209
25	471.143,097 525.645,81	26	471.142,187 525.615,573	30.251	26	471.142,187 525.615,573	27	471.140,953 525.578,231	37.362	27	471.140,953 525.578,231	28	471.136,756 525.459,35	118.955
28	471.136,756 525.459,35	29	471.136,981 525.427,332	32.019	29	471.136,981 525.427,332	30	471.136,252 525.410,602	16.746	30	471.136,252 525.410,602	31	471.136,043 525.400,07	10.534
31	471.136,043 525.400,07	32	471.137,254 525.390,417	9.729	32	471.137,254 525.390,417	33	471.140,774 525.382,141	8.993	33	471.140,774 525.382,141	34	471.152,386 525.370,916	16.151
34	471.152,386 525.370,916	35	471.168,631 525.361,812	18.622	35	471.168,631 525.361,812	36	471.200,954 525.341,017	38.434	36	471.200,954 525.341,017	37	471.217,322 525.328,881	20.376
37	471.217,322 525.328,881	38	471.233,254 525.317,033	19.855	38	471.233,254 525.317,033	39	471.247,607 525.301,957	20.816	39	471.247,607 525.301,957	40	471.258,121 525.280,177	24.185
40	471.258,121 525.280,177	41	471.274,119 525.254,342	30.387	41	471.274,119 525.254,342	42	471.278,693 525.246,955	8.688	42	471.278,693 525.246,955	43	471.280,835 525.243,496	4.069
43	471.280,835 525.243,496	44	471.334,814 525.218,921	59.31	44	471.334,814 525.218,921	45	471.357,814 525.209,12	25.001	45	471.357,814 525.209,12	46	471.388,543 525.196,006	33.41
46	471.388,543 525.196,006	47	471.412,407 525.190,557	24.478	47	471.412,407 525.190,557	48	471.443,178 525.184,361	31.389	48	471.443,178 525.184,361	49	471.457,714 525.180,841	14.956
49	471.457,714 525.180,841	50	471.465,344 525.182,386	7.785	50	471.465,344 525.182,386	51	471.481,692 525.188,942	17.614	51	471.481,692 525.188,942	52	471.489,268 525.193,696	8.944
52	471.489,268 525.193,696	53	471.515,501 525.196,339	26.366	53	471.515,501 525.196,339	54	471.572,903 525.180,927	59.435	54	471.572,903 525.180,927	55	471.572,738 525.185,113	4.189
55	471.572,738 525.185,113	56	471.562,389 525.187,892	10.716	56	471.562,389 525.187,892	57	471.551,53 525.190,807	11.243	57	471.551,53 525.190,807	58	471.540,393 525.193,797	11.531
58	471.540,393 525.193,797	59	471.529,01 525.196,854	11.786	59	471.529,01 525.196,854	60	471.517,372 525.199,978	12.05	60	471.517,372 525.199,978	61	471.515,83 525.200,393	1.597
61	471.515,83 525.200,393	62	471.505,664 525.199,368	10.218	62	471.505,664 525.199,368	63	471.493,827 525.198,176	11.897	63	471.493,827 525.198,176	64	471.487,935 525.197,582	5.922
64	471.487,935 525.197,582	65	471.482,012 525.193,865	6.993	65	471.482,012 525.193,865	66	471.479,87 525.192,52	2.529	66	471.479,87 525.192,52	67	471.470,281 525.188,675	10.331
67	471.470,281 525.188,675	68	471.464,194 525.186,234	6.558	68	471.464,194 525.186,234	69	471.458,532 525.185,088	5.777	69	471.458,532 525.185,088	70	471.457,791 525.184,938	0.756
70	471.457,791 525.184,938	71	471.446,49 525.187,674	11.627	71	471.446,49 525.187,674	72	471.444,044 525.188,267	2.517	72	471.444,044 525.188,267	73	471.434,336 525.190,221	9.903
73	471.434,336 525.190,221	74	471.422,072 525.192,691	12.51	74	471.422,072 525.192,691	75	471.413,248 525.194,468	9.001	75	471.413,248 525.194,468	76	471.409,648 525.195,29	3.693
76	471.409,648 525.195,29	77	471.397,009 525.198,176	12.964	77	471.397,009 525.198,176	78	471.389,783 525.199,826	7.412	78	471.389,783 525.199,826	79	471.359,384 525.212,799	33.051
79	471.359,384 525.212,799	80	471.356,968 525.213,829	2.626	80	471.356,968 525.213,829	81	471.342,736 525.219,893	15.47	81	471.342,736 525.219,893	82	471.336,427 525.222,582	6.858
82	471.336,427 525.222,582	83	471.328,043 525.226,399	9.212	83	471.328,043 525.226,399	84	471.312,876 525.233,304	16.665	84	471.312,876 525.233,304	85	471.297,283 525.240,403	17.133
85	471.297,283 525.240,403	86	471.283,597 525.246,634	15.038	86	471.283,597 525.246,634	87	471.281,497 525.250,025	3.989	87	471.281,497 525.250,025	88	471.278,033 525.255,618	6.579
88	471.278,033 525.255,618	89	471.273,148 525.263,508	9.28	89	471.273,148 525.263,508	90	471.261,633 525.282,105	21.873	90	471.261,633 525.282,105	91	471.260,24 525.284,99	3.204
91	471.260,24 525.284,99	92	471.250,937 525.304,261	21.399	92	471.250,937 525.304,261	93	471.247,964 525.307,384	4.312	93	471.247,964 525.307,384	94	471.235,916 525.320,039	17.473
94	471.235,916 525.320,039	95	471.235,282 525.320,51	0.79	95	471.235,282 525.320,51	96	471.222,358 525.330,121	16.106	96	471.222,358 525.330,121	97	471.219,706 525.332,093	3.305
97	471.219,706 525.332,093	98	471.209,017 525.340,018	13.306	98	471.209,017 525.340,018	99	471.203,23 525.344,309	7.204	99	471.203,23 525.344,309	100	471.195,255 525.349,44	9.483
100	471.195,255 525.349,44	1	471.181,027 525.358,594	16.918										

** Lungimile segmentelor sunt determinate în planul de proiecție Stereo 70 și sunt rotunjite la 1 milimetru.

*** Distanța dintre puncte este formată din segmente cumulate ce sunt mai mici decât valoarea 1 milimetru.



DATE DESPRE IMOBILUL NR. 3053

Oficiul de Cadastru și Publicitate Imobiliară SIBIU
Biroul de Cadastru și Publicitate Imobiliară Medias

A. Partea I. Descrierea imobilului

TEREN Extravilan

Adresa: Jud. Sibiu

Nr. Crt	Nr cadastral Nr. topografic	Suprafața* (mp)	Observații / Referințe
A1		5.000	Sector cadastral:45 Teren neimprejmuit;

B. Partea II. Proprietari și acte

Inscrieri privitoare la dreptul de proprietate și alte drepturi reale	Referințe	
/		
Act Administrativ nr. 5466, din 15/12/2025 emis de PRIMĂRIA COMUNIE HOGHILAG;		
B1	Inscrierea posesiei, drept de PROPRIETATE, dobândit prin Lege, cota actuala 1/1, cota initiala 1/1 1) NEIDENTIFICAT NEIDENTIFICAT	A1
Act Normativ nr. 7, din 13/03/1996 emis de PARLAMENTUL ROMÂNIEI;		
B2	se notează mențiunea de proprietar neidentificat, rezerva comisiei locale de fond funciar	A1

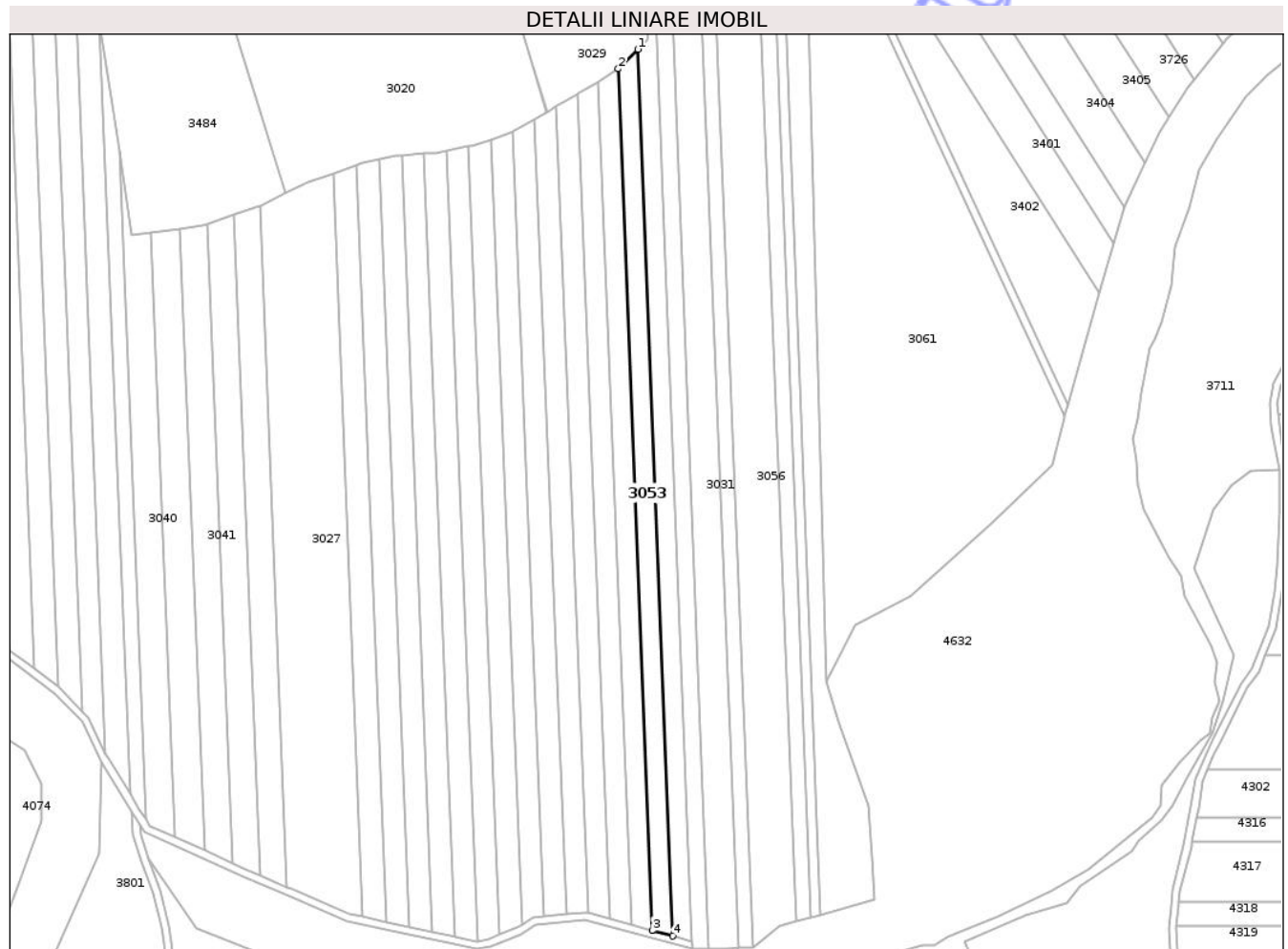
C. Partea III. SARCINI .

Inscrieri privind dezmembramentele dreptului de proprietate, drepturi reale de garanție și sarcini	Referințe
NU SUNT	

Teren

Nr cadastral	Suprafața (mp)*	Observații / Referințe
	5.000	

* Suprafața este determinată în planul de proiecție Stereo 70.



Date referitoare la teren

Crt	Categorie folosință	Intra vilan	Suprafața (mp)	Tarla	Parcelă	Nr. topo	Observații / Referințe
1	arabil	NU	5.000	50	969/27	-	

Lungime Segmente

1) Valorile lungimilor segmentelor sunt obținute din proiecție în plan.

Punct început	X / Y	Punct sfârșit	X / Y	Lungime segment (** (m)
1	471.543,763 525.659,93	2	471.533,43 525.649,516	14.67
2	471.533,43 525.649,516	3	471.551,53 525.190,807	459.066
3	471.551,53 525.190,807	4	471.562,389 525.187,892	11.243
4	471.562,389 525.187,892	1	471.543,763 525.659,93	472.405

** Lungimile segmentelor sunt determinate în planul de proiecție Stereo 70 și sunt rotunjite la 1 milimetru.

*** Distanţa dintre puncte este formată din segmente cumulate ce sunt mai mici decât valoarea 1 milimetru.

Neutilizabil în Circuitul
Civil



DATE DESPRE IMOBILUL NR. 3036

Oficiul de Cadastru și Publicitate Imobiliară SIBIU
Biroul de Cadastru și Publicitate Imobiliară Medias

A. Partea I. Descrierea imobilului

TEREN Extravilan

Adresa: Jud. Sibiu

Nr. Crt	Nr cadastral Nr. topografic	Suprafața* (mp)	Observații / Referințe
A1		5.000	Sector cadastral:45 Teren neimprejmut;

B. Partea II. Proprietari și acte

Inscrieri privitoare la dreptul de proprietate și alte drepturi reale	Referințe
/	
Act Administrativ nr. 108/31, din 20/11/1992 emis de CJSDPAT SIBIU;	
B1	A1
Intabulare, drept de PROPRIETATE Legea 18/1991, dobandit prin Constituire, cota actuala 1/1, cota initiala 1/1 1) MATEI S. MARIA	

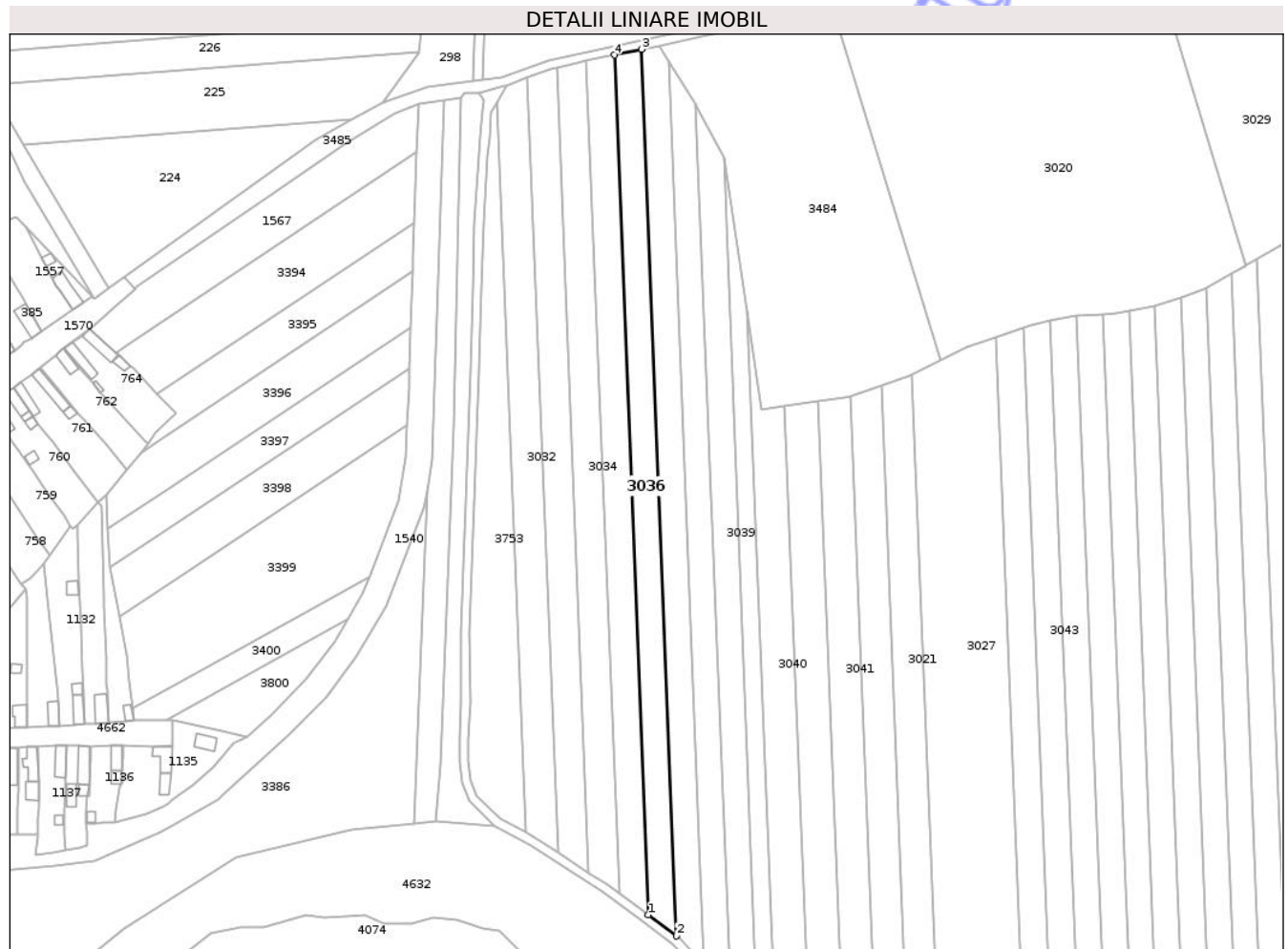
C. Partea III. SARCINI .

Inscrieri privind dezmembramintele dreptului de proprietate, drepturi reale de garanție și sarcini	Referințe
NU SUNT	

Teren

Nr cadastral	Suprafața (mp)*	Observații / Referințe
	5.000	

* Suprafața este determinată în planul de proiecție Stereo 70.



Date referitoare la teren

Crt	Categorie folosință	Intra vilan	Suprafața (mp)	Tarla	Parcelă	Nr. topo	Observații / Referințe
1	arabil	NU	5.000	50	969/6	-	Număr parcelă 969 greșit în TP

Lungime Segmente

1) Valorile lungimilor segmentelor sunt obținute din proiecție în plan.

Punct început	X / Y	Punct sfârșit	X / Y	Lungime segment (** (m)
1	471.222,358 525.330,121	2	471.235,282 525.320,51	16.106
2	471.235,282 525.320,51	3	471.219,314 525.725,188	404.993
3	471.219,314 525.725,188	4	471.206,873 525.722,535	12.721
4	471.206,873 525.722,535	1	471.222,358 525.330,121	392.719

** Lungimile segmentelor sunt determinate în planul de proiecție Stereo 70 și sunt rotunjite la 1 milimetru.

*** Distanţa dintre puncte este formată din segmente cumulate ce sunt mai mici decât valoarea 1 milimetru.

Neutilizabil în Circuitul
Civil

**DATE DESPRE IMOBILUL NR. 3037**

Oficiul de Cadastru și Publicitate Imobiliară SIBIU
Biroul de Cadastru și Publicitate Imobiliară Medias

A. Partea I. Descrierea imobilului

TEREN Extravilan

Adresa: Jud. Sibiu

Nr. Crt	Nr cadastral Nr. topografic	Suprafața* (mp)	Observații / Referințe
A1		5.000	Sector cadastral:45 Teren neimprejmuit;

B. Partea II. Proprietari și acte

Inscrieri privitoare la dreptul de proprietate și alte drepturi reale	Referințe
/	
Act Administrativ nr. 214/31, din 30/11/1991 emis de CJSDPAT SIBIU;	
B1	A1
Intabulare, drept de PROPRIETATE Legea 18/1991, dobandit prin Reconstituire, cota actuala 1/1, cota initiala 1/1 1) CIOROGAR T. MIHAI	

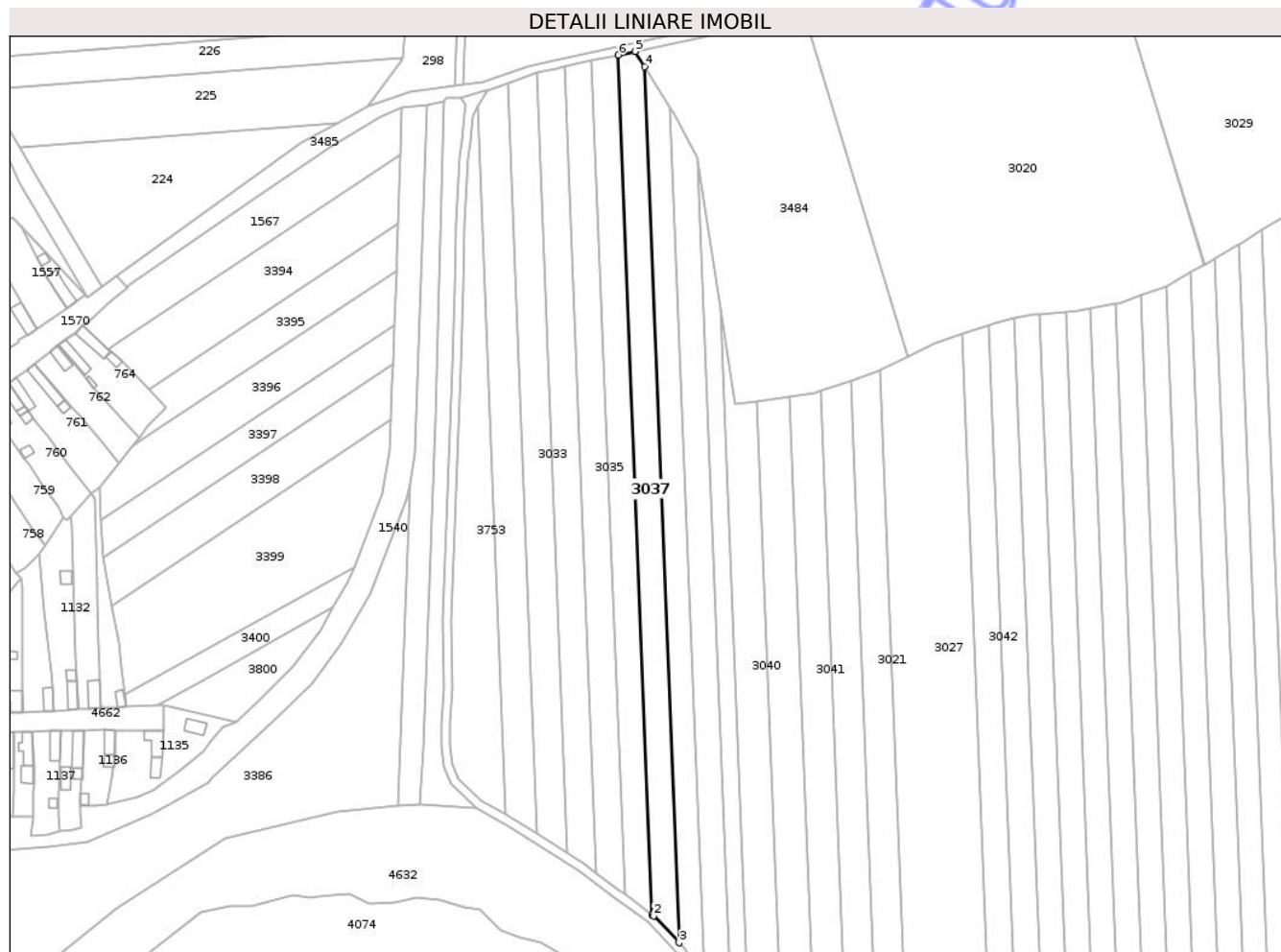
C. Partea III. SARCINI .

Inscrieri privind dezmembramintele dreptului de proprietate, drepturi reale de garanție și sarcini	Referințe
NU SUNT	

Teren

Nr cadastral	Suprafața (mp)*	Observații / Referințe
	5.000	

* Suprafața este determinată în planul de proiecție Stereo 70.



Date referitoare la teren

Crt	Categorie folosință	Intra vilan	Suprafața (mp)	Tarla	Parcelă	Nr. topo	Observații / Referințe
1	arabil	NU	5.000	50	969/7	-	

Lungime Segmente

1) Valorile lungimilor segmentelor sunt obținute din proiecție în plan.

Punct început	X / Y	Punct sfârșit	X / Y	Lungime segment (** (m)
1	471.235,282 525.320,51	2	471.235,916 525.320,039	0.79
2	471.235,916 525.320,039	3	471.247,964 525.307,384	17.473
3	471.247,964 525.307,384	4	471.231,692 525.719,756	412.693
4	471.231,692 525.719,756	5	471.227,254 525.726,881	8.394
5	471.227,254 525.726,881	6	471.219,314 525.725,188	8.118

Punct început	X / Y	Punct sfârșit	X / Y	Lungime segment (** (m)
6	471.219,314 525.725,188	1	471.235,282 525.320,51	404.993

** Lungimile segmentelor sunt determinate în planul de proiecție Stereo 70 și sunt rotunjite la 1 milimetru.

*** Distanța dintre puncte este formată din segmente cumulate ce sunt mai mici decât valoarea 1 milimetru.

Neutilizabil în Circuitul Civil

**DATE DESPRE IMOBILUL NR. 3035**

Oficiul de Cadastru și Publicitate Imobiliară SIBIU
Biroul de Cadastru și Publicitate Imobiliară Medias

A. Partea I. Descrierea imobilului

TEREN Extravilan

Adresa: Jud. Sibiu

Nr. Crt	Nr cadastral Nr. topografic	Suprafața* (mp)	Observații / Referințe
A1		5.000	Sector cadastral:45 Teren neimprejmuit;

B. Partea II. Proprietari și acte

Inscrieri privitoare la dreptul de proprietate și alte drepturi reale		Referințe
/		
Act Notarial nr. 187, din 30/09/2004 emis de BNP AXENTE MIA;		
B1	Intabulare, drept de PROPRIETATE, cu titlu de moștenire, dobandit prin Succesiune, cota actuala 1/3, cota initiala 1/3 1) COZARIZ ELENA , născută Florea	A1
B2	Intabulare, drept de PROPRIETATE, cu titlu de moștenire, dobandit prin Succesiune, cota actuala 1/3, cota initiala 1/3 1) RUCĂREAN MARIA , născută Florea	A1
B3	Intabulare, drept de PROPRIETATE, cu titlu de moștenire, dobandit prin Succesiune, cota actuala 1/3, cota initiala 1/3 1) FLOREA IOAN	A1

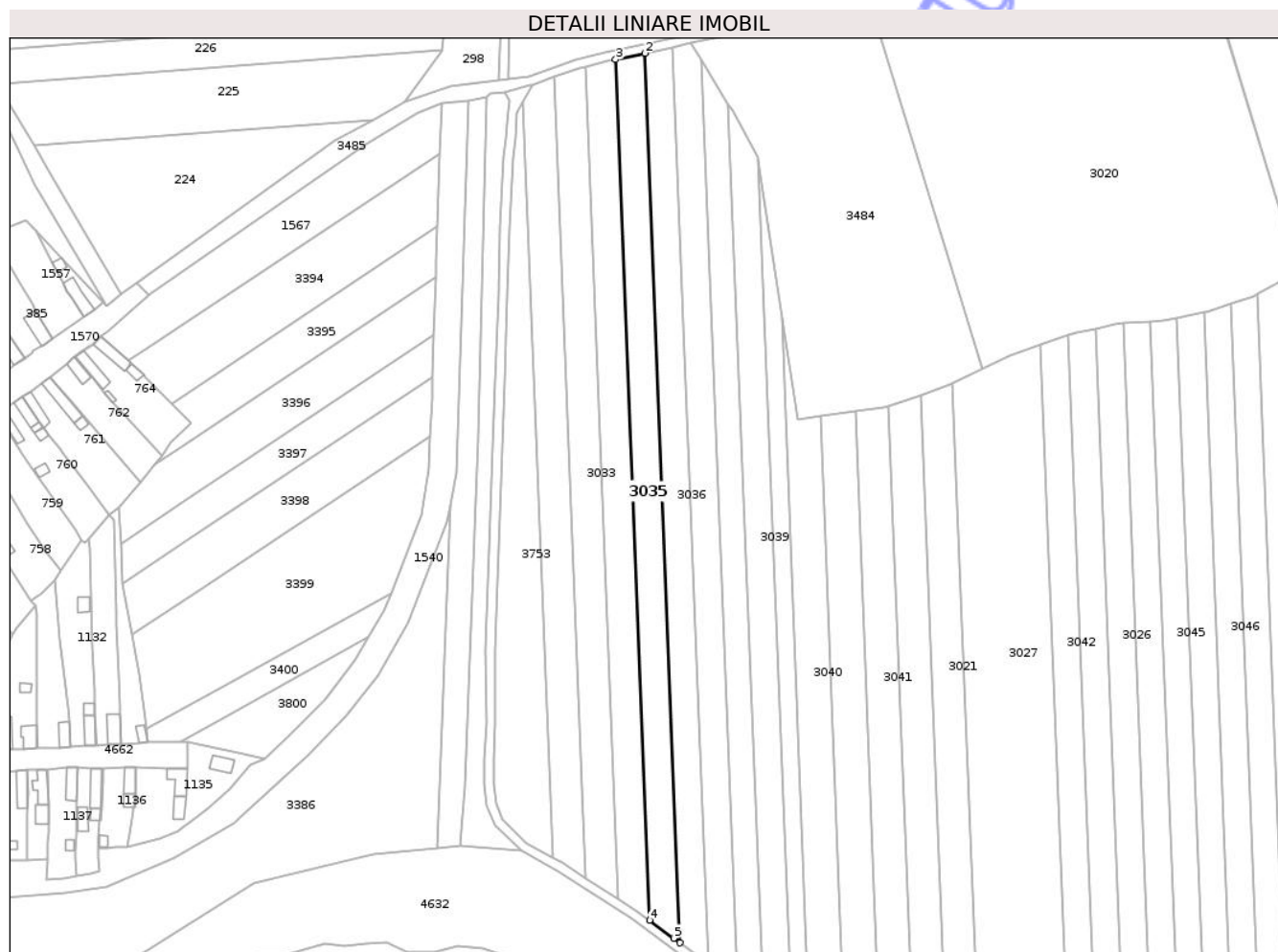
C. Partea III. SARCINI .

Inscrieri privind dezmembramintele dreptului de proprietate, drepturi reale de garanție și sarcini	Referințe
NU SUNT	

Teren

Nr cadastral	Suprafața (mp)*	Observații / Referințe
	5.000	

* Suprafața este determinată în planul de proiecție Stereo 70.



Date referitoare la teren

Crt	Categorie folosință	Intra vilan	Suprafața (mp)	Tarla	Parcelă	Nr. topo	Observații / Referințe
1	arabil	NU	5.000	50	969/5	-	Număr parcelă 9695/5 greșit în act

Lungime Segmente

1) Valorile lungimilor segmentelor sunt obținute din proiecție în plan.

Punct început	X / Y	Punct sfârșit	X / Y	Lungime segment (** (m)
1	471.222,358 525.330,121	2	471.206,873 525.722,535	392.719
2	471.206,873 525.722,535	3	471.194,031 525.719,796	13.131
3	471.194,031 525.719,796	4	471.209,017 525.340,018	380.074
4	471.209,017 525.340,018	5	471.219,706 525.332,093	13.306
5	471.219,706 525.332,093	1	471.222,358 525.330,121	3.305

** Lungimile segmentelor sunt determinate în planul de proiecție Stereo 70 și sunt rotunjite la 1 milimetru.

*** Distanța dintre puncte este formată din segmente cumulate ce sunt mai mici decât valoarea 1 milimetru.

Neutilizabil în Circuitul
Civil

**DATE DESPRE IMOBILUL NR. 3050**

Oficiul de Cadastru și Publicitate Imobiliară SIBIU
Biroul de Cadastru și Publicitate Imobiliară Medias

A. Partea I. Descrierea imobilului

TEREN Extravilan

Adresa: Jud. Sibiu

Nr. Crt	Nr cadastral Nr. topografic	Suprafața* (mp)	Observații / Referințe
A1		5.000	Sector cadastral:45 Teren neimprejmuit;

B. Partea II. Proprietari și acte

Inscrieri privitoare la dreptul de proprietate și alte drepturi reale	Referințe
/	
Act Administrativ nr. 82/31, din 17/11/1992 emis de CJSDPAT SIBIU;	
B1	A1
Intabulare, drept de PROPRIETATE Legea 18/1991, dobandit prin Constituire, cota actuala 1/1, cota initiala 1/1 1) CIURAR P. MARIA	

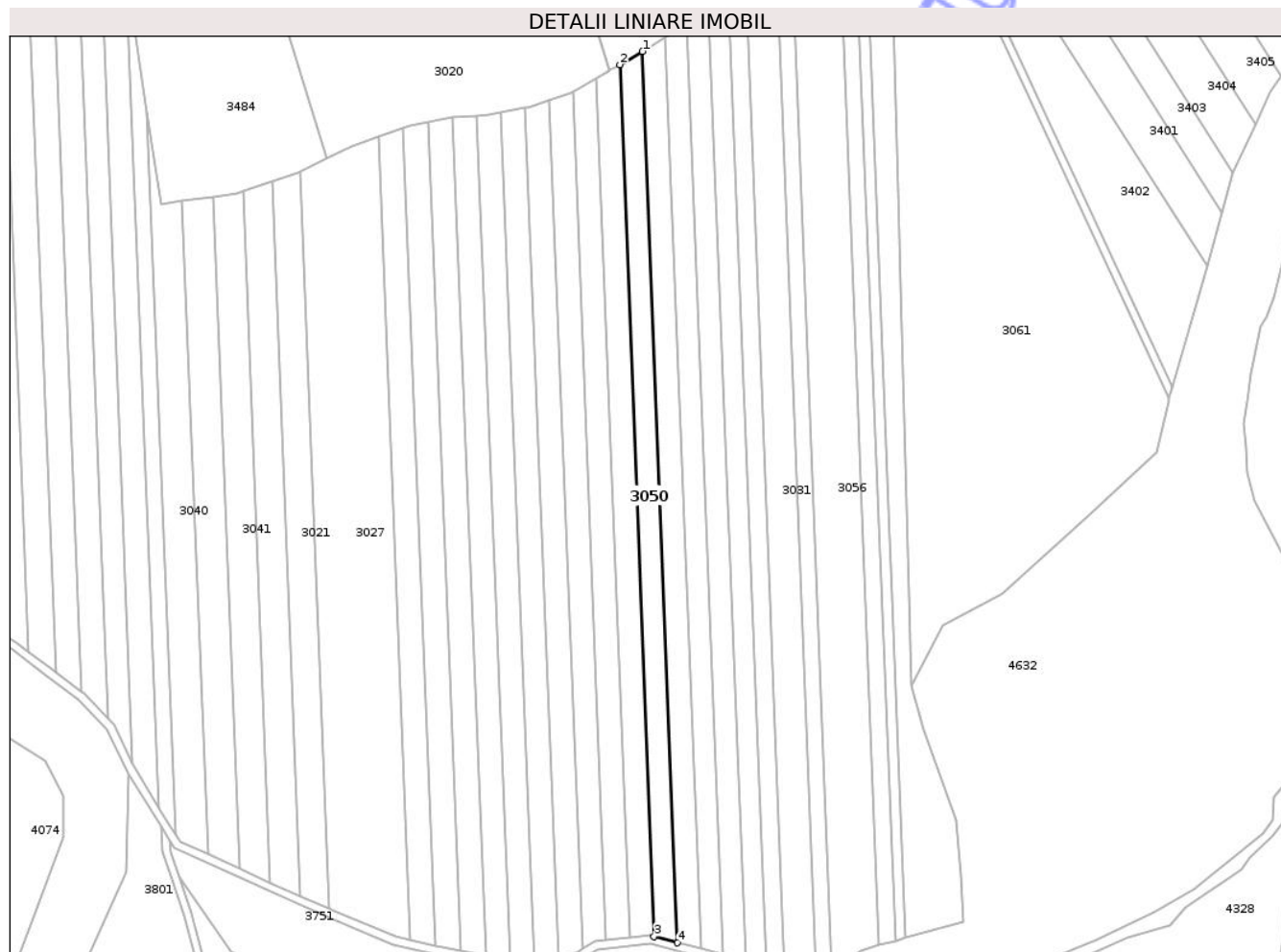
C. Partea III. SARCINI .

Inscrieri privind dezmembramintele dreptului de proprietate, drepturi reale de garanție și sarcini	Referințe
NU SUNT	

Teren

Nr cadastral	Suprafața (mp)*	Observații / Referințe
	5.000	

* Suprafața este determinată în planul de proiecție Stereo 70.



Date referitoare la teren

Crt	Categorie folosință	Intra vilan	Suprafața (mp)	Tarla	Parcelă	Nr. topo	Observații / Referințe
1	arabil	NU	5.000	50	969/24	-	

Lungime Segmente

1) Valorile lungimilor segmentelor sunt obținute din proiecție în plan.

Punct început	X / Y	Punct sfârșit	X / Y	Lungime segment (** (m)
1	471.511,685 525.635,921	2	471.500,429 525.629,389	13.014
2	471.500,429 525.629,389	3	471.517,372 525.199,978	429.745
3	471.517,372 525.199,978	4	471.529,01 525.196,854	12.05
4	471.529,01 525.196,854	1	471.511,685 525.635,921	439.409

** Lungimile segmentelor sunt determinate în planul de proiecție Stereo 70 și sunt rotunjite la 1 milimetru.

*** Distanţa dintre puncte este formată din segmente cumulate ce sunt mai mici decât valoarea 1 milimetru.

Neutilizabil în Circuitul
Civil

**DATE DESPRE IMOBILUL NR. 3051**

Oficiul de Cadastru și Publicitate Imobiliară SIBIU
Biroul de Cadastru și Publicitate Imobiliară Medias

A. Partea I. Descrierea imobilului

TEREN Extravilan

Adresa: Jud. Sibiu

Nr. Crt	Nr cadastral Nr. topografic	Suprafața* (mp)	Observații / Referințe
A1		5.000	Sector cadastral:45 Teren neimprejmuit;

B. Partea II. Proprietari și acte

Inscrieri privitoare la dreptul de proprietate și alte drepturi reale	Referințe
/	
Act Administrativ nr. 122/31, din 23/11/1992 emis de CJSDPAT SIBIU;	
B1	A1
Intabulare, drept de PROPRIETATE, Legea 18/1991, dobandit prin Reconstituire, cota actuala 1/1, cota initiala 1/1 1) VASCAN EUGENIA	

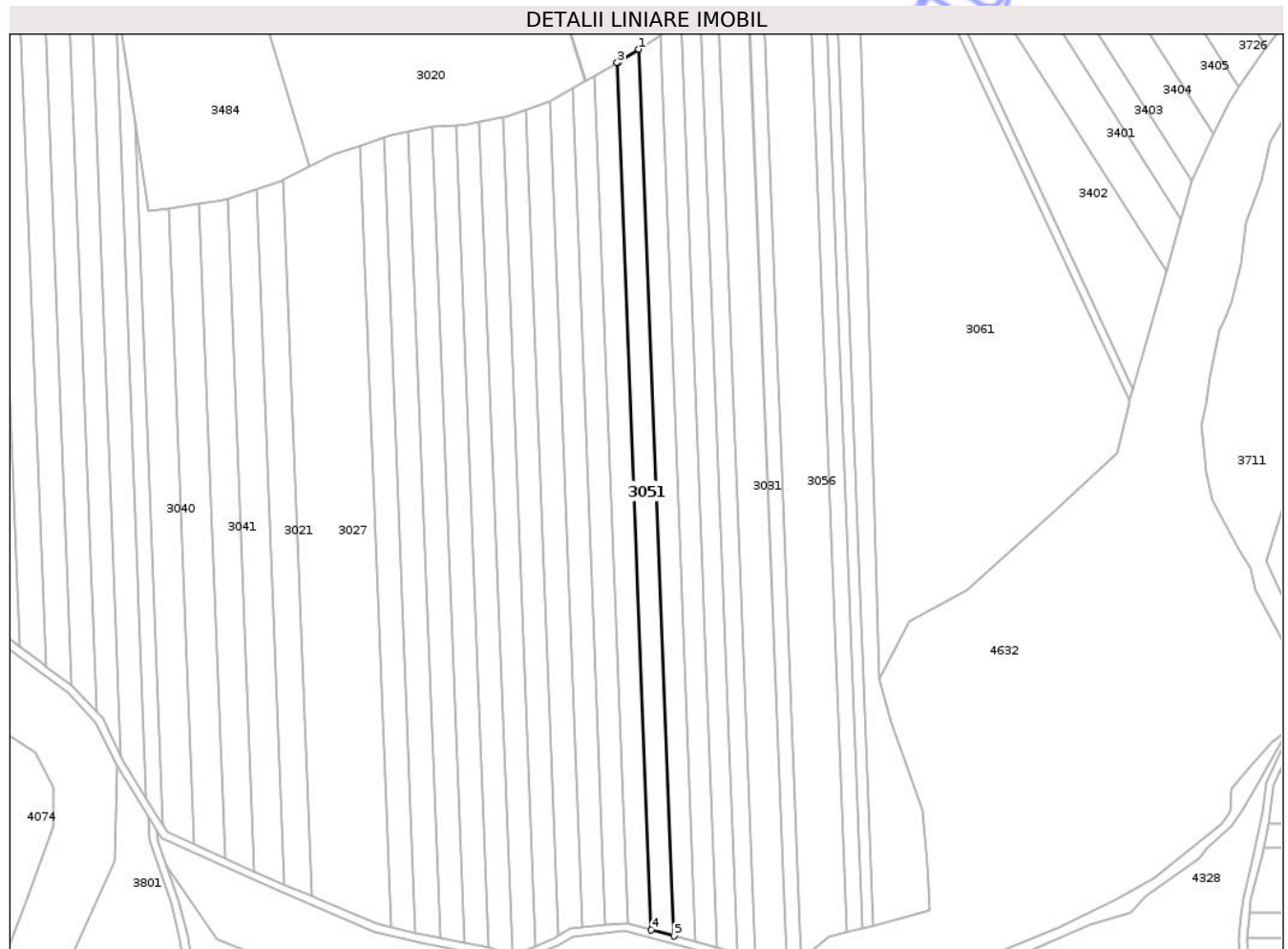
C. Partea III. SARCINI .

Inscrieri privind dezmembramintele dreptului de proprietate, drepturi reale de garanție și sarcini	Referințe
NU SUNT	

Teren

Nr cadastral	Suprafața (mp)*	Observații / Referințe
	5.000	

* Suprafața este determinată în planul de proiecție Stereo 70.



Date referitoare la teren

Crt	Categorie folosință	Intra vilan	Suprafața (mp)	Tarla	Parcelă	Nr. topo	Observații / Referințe
1	arabil	NU	5.000	50	969/25	-	

Lungime Segmente

1) Valorile lungimilor segmentelor sunt obținute din proiecție în plan.

Punct început	X / Y	Punct sfârșit	X / Y	Lungime segment (** (m)
1	471.522,679 525.642,713	2	471.512,463 525.636,372	12.024
2	471.512,463 525.636,372	3	471.511,685 525.635,921	0.899
3	471.511,685 525.635,921	4	471.529,01 525.196,854	439.409
4	471.529,01 525.196,854	5	471.540,393 525.193,797	11.786
5	471.540,393 525.193,797	1	471.522,679 525.642,713	449.265

** Lungimile segmentelor sunt determinate în planul de proiecție Stereo 70 și sunt rotunjite la 1 milimetru.

*** Distanța dintre puncte este formată din segmente cumulate ce sunt mai mici decât valoarea 1 milimetru.

Neutilizabil în Circuitul
Civil



DATE DESPRE IMOBILUL NR. 3052

Oficiul de Cadastru și Publicitate Imobiliară SIBIU
Biroul de Cadastru și Publicitate Imobiliară Medias

A. Partea I. Descrierea imobilului

TEREN Extravilan

Adresa: Jud. Sibiu

Nr. Crt	Nr cadastral Nr. topografic	Suprafața* (mp)	Observații / Referințe
A1		5.000	Sector cadastral:45 Teren neimprejmuit;

B. Partea II. Proprietari și acte

Inscrieri privitoare la dreptul de proprietate și alte drepturi reale	Referințe
/	
Act Administrativ nr. 117/31, din 23/11/1992 emis de CJSDPAT SIBIU;	
B1	A1
Intabulare, drept de PROPRIETATE, Legea 18/1991, dobandit prin Reconstituire, cota actuala 1/1, cota initiala 1/1	
1) MAILAT MARIA	
2) MAILAT IANCU	
3) SUSAN OTILIA	
4) DÎRLOSAN MARINEL	
5) MAILAT EMIL	

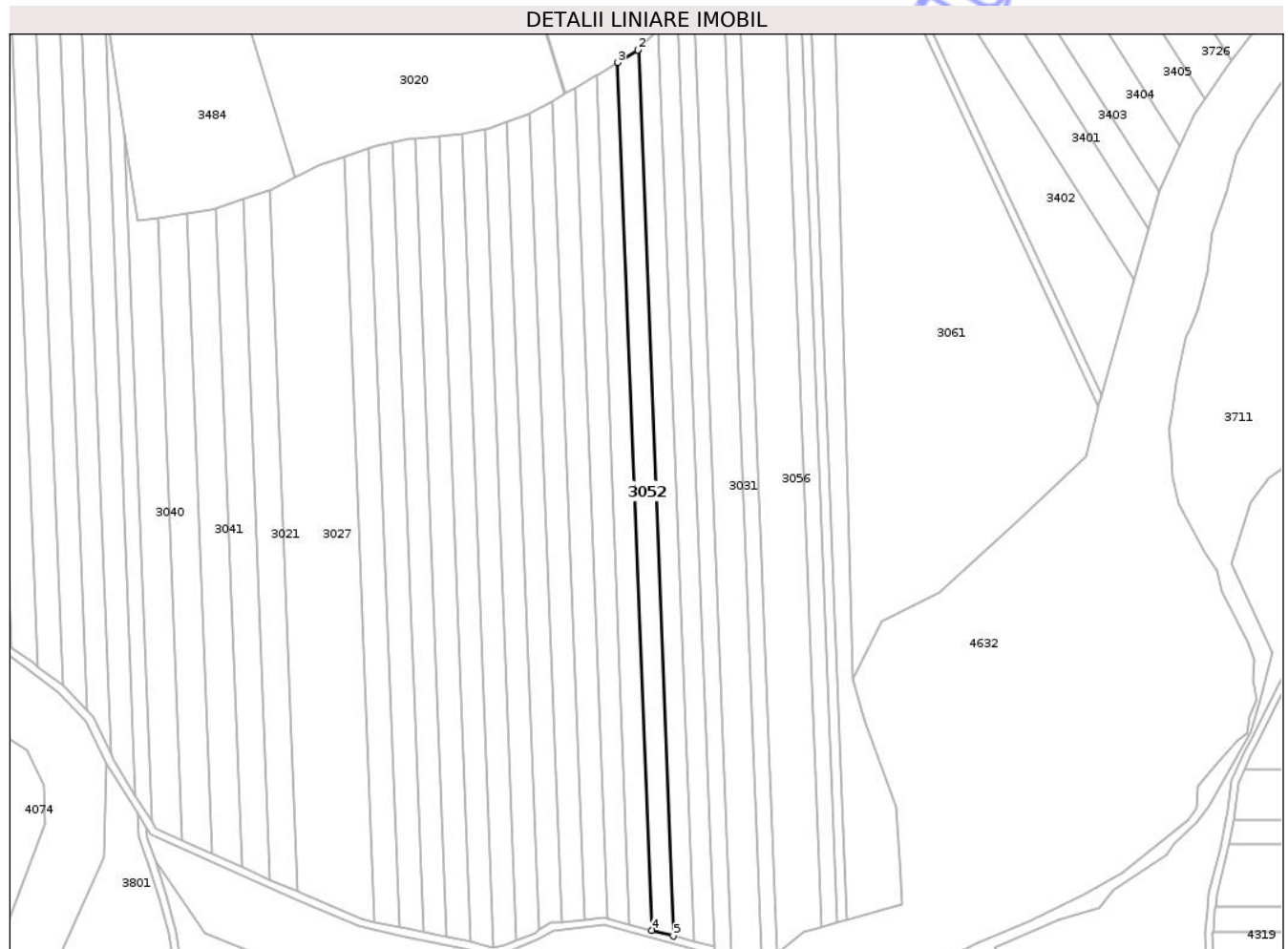
C. Partea III. SARCINI .

Inscrieri privind dezmembramintele dreptului de proprietate, drepturi reale de garanție și sarcini	Referințe
NU SUNT	

Teren

Nr cadastral	Suprafața (mp)*	Observații / Referințe
	5.000	

* Suprafața este determinată în planul de proiecție Stereo 70.



Date referitoare la teren

Crt	Categorie folosință	Intravilan	Suprafața (mp)	Tarla	Parcelă	Nr. topo	Observații / Referințe
1	arabil	NU	5.000	50	969/26	-	

Lungime Segmente

1) Valorile lungimilor segmentelor sunt obținute din proiecție în plan.

Punct început	X / Y	Punct sfârșit	X / Y	Lungime segment (** (m)
1	471.533,43 525.649,516	2	471.533,092 525.649,175	0.48
2	471.533,092 525.649,175	3	471.522,679 525.642,713	12.255
3	471.522,679 525.642,713	4	471.540,393 525.193,797	449.265
4	471.540,393 525.193,797	5	471.551,53 525.190,807	11.531
5	471.551,53 525.190,807	1	471.533,43 525.649,516	459.066

** Lungimile segmentelor sunt determinate în planul de proiecție Stereo 70 și sunt rotunjite la 1 milimetru.

*** Distanța dintre puncte este formată din segmente cumulate ce sunt mai mici decât valoarea 1 milimetru.

Neutilizabil în Circuitul
Civil

**DATE DESPRE IMOBILUL NR. 3054**

Oficiul de Cadastru și Publicitate Imobiliară SIBIU
Biroul de Cadastru și Publicitate Imobiliară Medias

A. Partea I. Descrierea imobilului

TEREN Extravilan

Adresa: Jud. Sibiu

Nr. Crt	Nr cadastral Nr. topografic	Suprafața* (mp)	Observații / Referințe
A1		5.000	Sector cadastral:45 Teren neimprejmuit;

B. Partea II. Proprietari și acte

Inscrieri privitoare la dreptul de proprietate și alte drepturi reale	Referințe
/	
Act Administrativ nr. 224/31, din 02/12/1992 emis de CJSDPAT SIBIU;	
B1	A1
Intabulare, drept de PROPRIETATE, Legea 18/1991, dobandit prin Reconstituire, cota actuala 1/1, cota initiala 1/1 1) DUDAȘ A. ANDREI	

C. Partea III. SARCINI .

Inscrieri privind dezmembramintele dreptului de proprietate, drepturi reale de garanție și sarcini	Referințe
NU SUNT	

Teren

Nr cadastral	Suprafața (mp)*	Observații / Referințe
	5.000	

* Suprafața este determinată în planul de proiecție Stereo 70.



Date referitoare la teren

Crt	Categorie folosință	Intra vilan	Suprafața (mp)	Tarla	Parcelă	Nr. topo	Observații / Referințe
1	arabil	NU	5.000	50	969/28	-	

Lungime Segmente

1) Valorile lungimilor segmentelor sunt obținute din proiecție în plan.

Punct început	X / Y	Punct sfârșit	X / Y	Lungime segment (** (m)
1	471.550,054 525.683,183	2	471.548,639 525.664,843	18.395
2	471.548,639 525.664,843	3	471.543,763 525.659,93	6.922
3	471.543,763 525.659,93	4	471.562,389 525.187,892	472.405
4	471.562,389 525.187,892	5	471.572,738 525.185,113	10.716
5	471.572,738 525.185,113	6	471.552,06 525.709,166	524.461

Punct început	X / Y	Punct sfârșit	X / Y	Lungime segment (** (m)
6	471.552,06 525.709,166	1	471.550,054 525.683,183	26.06

** Lungimile segmentelor sunt determinate în planul de proiecție Stereo 70 și sunt rotunjite la 1 milimetru.

*** Distanța dintre puncte este formată din segmente cumulate ce sunt mai mici decât valoarea 1 milimetru.

Neutilizabil în Circuitul Civil

**DATE DESPRE IMOBILUL NR. 3055**

Oficiul de Cadastru și Publicitate Imobiliară SIBIU
Biroul de Cadastru și Publicitate Imobiliară Medias

A. Partea I. Descrierea imobilului

TEREN Extravilan

Adresa: Jud. Sibiu

Nr. Crt	Nr cadastral Nr. topografic	Suprafața* (mp)	Observații / Referințe
A1		5.000	Sector cadastral:45 Teren neimprejmuit;

B. Partea II. Proprietari și acte

Inscrieri privitoare la dreptul de proprietate și alte drepturi reale	Referințe
/	
Act Administrativ nr. 202/31, din 26/11/1992 emis de CJSDPAT SIBIU;	
B1	A1
Intabulare, drept de PROPRIETATE, Legea 18/1991, dobandit prin Reconstituire, cota actuala 1/1, cota initiala 1/1	
1) BLAGA I. LETITIA DEFUNCT:Da	
2) MARCOȘ I. IRONIM DEFUNCT:Da	

C. Partea III. SARCINI .

Inscrieri privind dezmembramintele dreptului de proprietate, drepturi reale de garanție și sarcini	Referințe
NU SUNT	

Teren

Nr cadastral	Suprafața (mp)*	Observații / Referințe
	5.000	

* Suprafața este determinată în planul de proiecție Stereo 70.



Date referitoare la teren

Crt	Categorie folosință	Intra vilan	Suprafața (mp)	Tarla	Parcelă	Nr. topo	Observații / Referințe
1	arabil	NU	5.000	50	969/29	-	

Lungime Segmente

1) Valorile lungimilor segmentelor sunt obținute din proiecție în plan.

Punct început	X / Y	Punct sfârșit	X / Y	Lungime segment (** (m)
1	471.572,903 525.180,927	2	471.581,734 525.180,979	8.831
2	471.581,734 525.180,979	3	471.557,904 525.784,892	604.383
3	471.557,904 525.784,892	4	471.553,494 525.727,754	57.308
4	471.553,494 525.727,754	5	471.552,06 525.709,166	18.643
5	471.552,06 525.709,166	6	471.572,738 525.185,113	524.461

Punct început	X / Y	Punct sfârșit	X / Y	Lungime segment (** (m)
6	471.572,738 525.185,113	1	471.572,903 525.180,927	4.189

** Lungimile segmentelor sunt determinate în planul de proiecție Stereo 70 și sunt rotunjite la 1 milimetru.

*** Distanța dintre puncte este formată din segmente cumulate ce sunt mai mici decât valoarea 1 milimetru.

Neutilizabil în Circuitul Civil

**DATE DESPRE IMOBILUL NR. 3056**

Oficiul de Cadastru și Publicitate Imobiliară SIBIU
Biroul de Cadastru și Publicitate Imobiliară Medias

A. Partea I. Descrierea imobilului

TEREN Extravilan

Adresa: Jud. Sibiu

Nr. Crt	Nr cadastral Nr. topografic	Suprafața* (mp)	Observații / Referințe
A1		15.000	Sector cadastral:45 Teren neimprejmuit;

B. Partea II. Proprietari și acte

Inscrieri privitoare la dreptul de proprietate și alte drepturi reale	Referințe
/	
Act Administrativ nr. 142/31, din 26/11/1992 emis de CJSDPAT SIBIU;	
B1	A1
Intabulare, drept de PROPRIETATE, Legea 18/1991, dobandit prin Reconstituire, cota actuala 1/1, cota initiala 1/1	
1) LOMNEȘAN MARIA	
2) HORBĂDĂ RADU DOREL	
3) LOMNEȘAN NICOLAE	

C. Partea III. SARCINI .

Inscrieri privind dezmembramintele dreptului de proprietate, drepturi reale de garanție și sarcini	Referințe
NU SUNT	

Teren

Nr cadastral	Suprafața (mp)*	Observații / Referințe
	15.000	

* Suprafața este determinată în planul de proiecție Stereo 70.



Date referitoare la teren

Crt	Categorie folosință	Intra vilan	Suprafața (mp)	Tarla	Parcelă	Nr. topo	Observații / Referințe
1	arabil	NU	15.000	50	969/32	-	

Lungime Segmente

1) Valorile lungimilor segmentelor sunt obținute din proiecție în plan.

Punct început	X / Y	Punct sfârșit	X / Y	Lungime segment (** (m)
1	471.579,734 525.825,703	2	471.605,137 525.181,913	644.291
2	471.605,137 525.181,913	3	471.619,21 525.193,162	18.016
3	471.619,21 525.193,162	4	471.628,27 525.195,638	9.392
4	471.628,27 525.195,638	5	471.603,719 525.817,847	622.693
5	471.603,719 525.817,847	6	471.598,645 525.821,917	6.505

Punct început	X / Y	Punct sfârșit	X / Y	Lungime segment (** (m)
6	471.598,645 525.821,917	7	471.587,504 525.826,104	11.902
7	471.587,504 525.826,104	1	471.579,734 525.825,703	7.78

** Lungimile segmentelor sunt determinate în planul de proiecție Stereo 70 și sunt rotunjite la 1 milimetru.

*** Distanța dintre puncte este formată din segmente cumulate ce sunt mai mici decât valoarea 1 milimetru.

Neutilizabil în Circuitul Civil

**DATE DESPRE IMOBILUL NR. 3057**

Oficiul de Cadastru și Publicitate Imobiliară SIBIU
Biroul de Cadastru și Publicitate Imobiliară Medias

A. Partea I. Descrierea imobilului

TEREN Extravilan

Adresa: Jud. Sibiu

Nr. Crt	Nr cadastral Nr. topografic	Suprafața* (mp)	Observații / Referințe
A1		5.000	Sector cadastral:45 Teren neimprejmuit;

B. Partea II. Proprietari și acte

Inscrieri privitoare la dreptul de proprietate și alte drepturi reale		Referințe
/		
Act Notarial nr. 112, din 18/09/2008 emis de NP CRISTEA DANIEL (Dosare succesionale nr. 144/145/2008);		
B1	Intabulare, drept de PROPRIETATE, cu titlu de moștenire, dobandit prin Succesiune, cota actuala 8/16, cota initiala 1/2 1) DIAC MARIA	A1
Act Notarial nr. 103, din 13/06/2018 emis de NP AXENTE MIA (Dosar succesoral nr.132/2018);		
B2	Intabulare, drept de PROPRIETATE, cu titlu de moștenire, dobandit prin Succesiune, cota actuala 2/16, cota initiala 2/8 1) DEAC ELISABETA	A1
B3	Intabulare, drept de PROPRIETATE, cu titlu de moștenire, dobandit prin Succesiune, cota actuala 3/16, cota initiala 3/8 1) BURCĂ DANA-NICULINA	A1
B4	Intabulare, drept de PROPRIETATE, cu titlu de moștenire, dobandit prin Succesiune, cota actuala 3/16, cota initiala 3/8 1) PUȘCUȚĂ IOANA-ELISABETA	A1

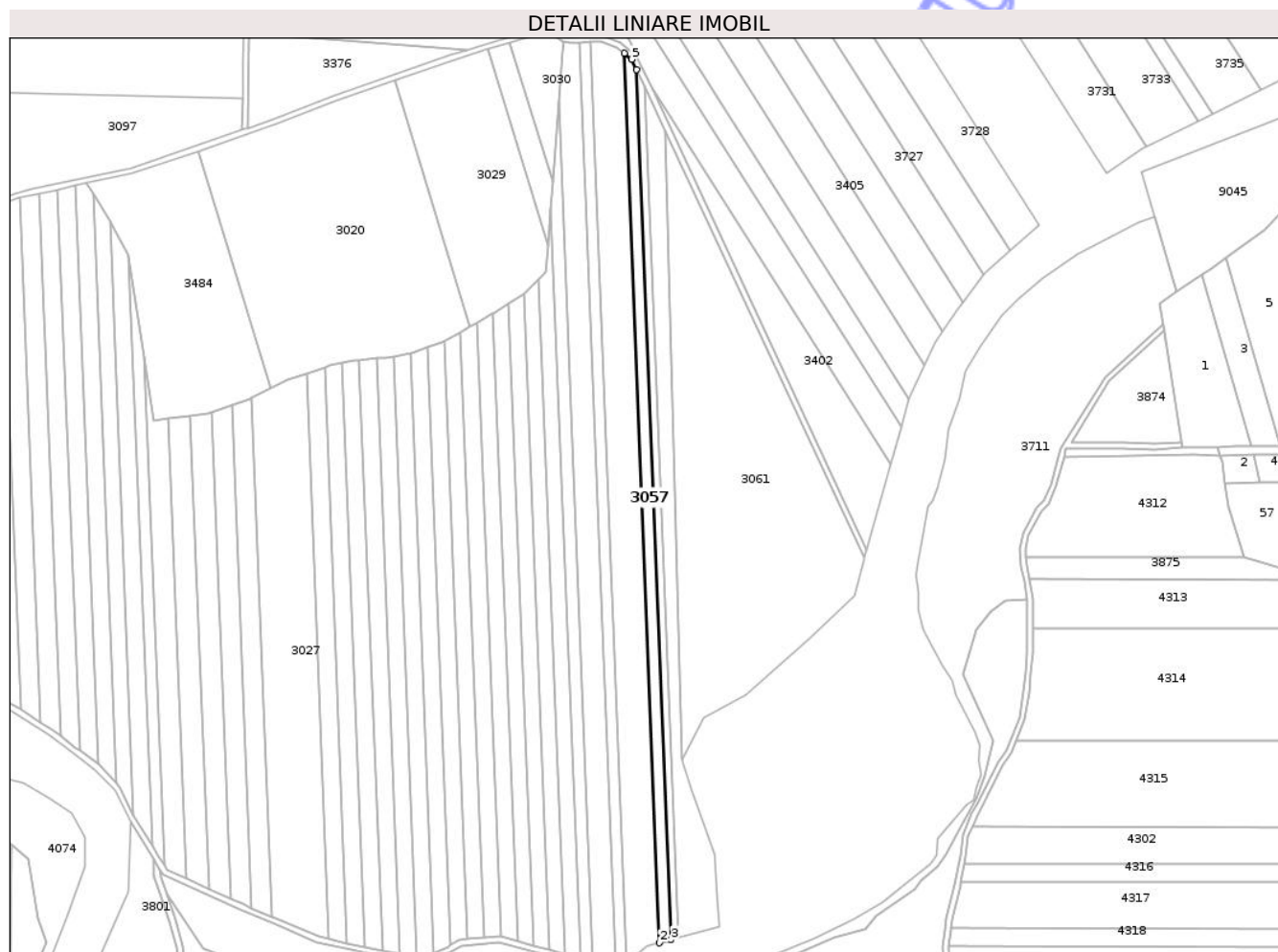
C. Partea III. SARCINI .

Inscrieri privind dezmembramintele dreptului de proprietate, drepturi reale de garanție și sarcini	Referințe
NU SUNT	

Teren

Nr cadastral	Suprafața (mp)*	Observații / Referințe
	5.000	

* Suprafața este determinată în planul de proiecție Stereo 70.



Date referitoare la teren

Crt	Categorie folosință	Intravilan	Suprafața (mp)	Tarla	Parcelă	Nr. topo	Observații / Referințe
1	arabil	NU	5.000	50	969/33	-	Nr. parcelă 913/33 și nr. tarla 45 greșit în act.

Lungime Segmente

1) Valorile lungimilor segmentelor sunt obținute din proiecție în plan.

Punct început	X / Y	Punct sfârșit	X / Y	Lungime segment (** (m)
1	471.603,719 525.817,847	2	471.628,27 525.195,638	622.693
2	471.628,27 525.195,638	3	471.636,289 525.197,829	8.313
3	471.636,289 525.197,829	4	471.612,271 525.806,505	609.15
4	471.612,271 525.806,505	5	471.608,937 525.813,661	7.895
5	471.608,937 525.813,661	1	471.603,719 525.817,847	6.69

** Lungimile segmentelor sunt determinate în planul de proiecție Stereo 70 și sunt rotunjite la 1 milimetru.

*** Distanța dintre puncte este formată din segmente cumulate ce sunt mai mici decât valoarea 1 milimetru.

Neutilizabil în Circuitul
Civil

**DATE DESPRE IMOBILUL NR. 3058**

Oficiul de Cadastru și Publicitate Imobiliară SIBIU
Biroul de Cadastru și Publicitate Imobiliară Medias

A. Partea I. Descrierea imobilului

TEREN Extravilan

Adresa: Jud. Sibiu

Nr. Crt	Nr cadastral Nr. topografic	Suprafața* (mp)	Observații / Referințe
A1		1.814	Sector cadastral:45 Teren neimprejmuit;

B. Partea II. Proprietari și acte

Inscrieri privitoare la dreptul de proprietate și alte drepturi reale	Referințe
/	
Act Normativ nr. 978, din 05/09/2002 emis de GUVERNUL ROMÂNIEI (ADEVÉRINȚĂ NR.5467/15.12.2025 EMISĂ DE PRIMĂRIA COMUNEI HOGHILAG);	
B1	A1
Intabulare, drept de PROPRIETATE, dobandit prin Lege, cota actuala 1/1, cota initiala 1/1 1) COMUNA HOGHILAG, CIF:999999999999, DOMENIUL PUBLIC	

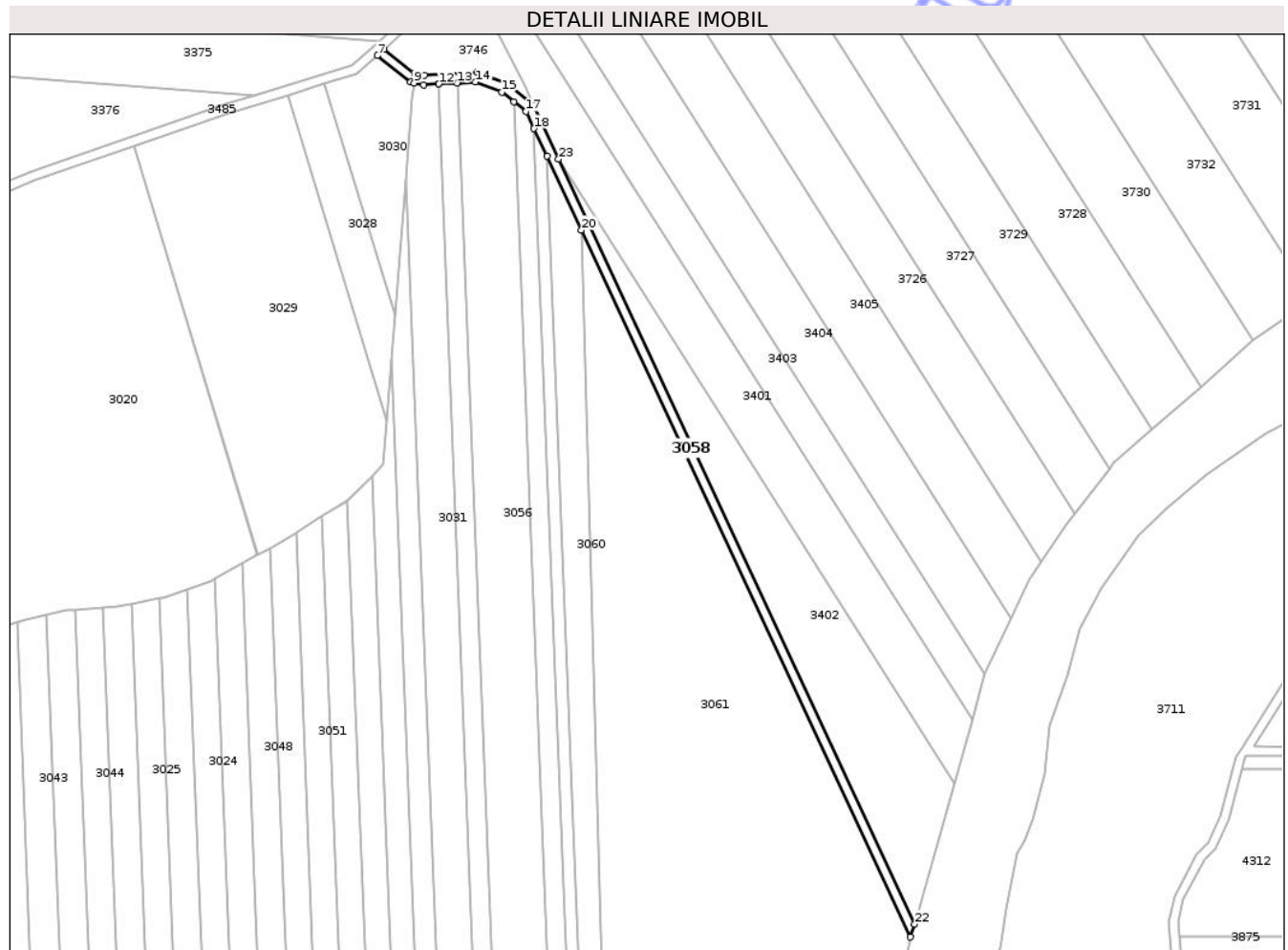
C. Partea III. SARCINI .

Inscrieri privind dezmembramintele dreptului de proprietate, drepturi reale de garanție și sarcini	Referințe
NU SUNT	

Teren

Nr cadastral	Suprafața (mp)*	Observații / Referințe
	1.814	

* Suprafața este determinată în planul de proiecție Stereo 70.



Date referitoare la teren

Crt	Categorie folosință	Intra vilan	Suprafața (mp)	Tarla	Parcelă	Nr. topo	Observații / Referințe
1	drum	NU	1.814	50	969/1/1	-	

Lungime Segmente

1) Valorile lungimilor segmentelor sunt obținute din proiecție în plan.

Punct început	X / Y	Punct sfârșit	X / Y	Lungime segment (** (m)
1	471.612,168 525.816,197	2	471.600,65 525.825,436	14.766
3	471.588,249 525.830,097	4	471.565,915 525.828,994	22.361
5	471.561,792 525.829,789	6	471.548,927 525.839,935	16.384
7	471.545,921 525.837,284	8	471.560,079 525.826,046	18.076
9	471.561,547 525.825,762	10	471.565,631 525.824,975	4.159

Punct început	X / Y	Punct sfârșit	X / Y	Lungime segment (** (m)
2	471.600,65 525.825,436	3	471.588,249 525.830,097	13.248
4	471.565,915 525.828,994	5	471.561,792 525.829,789	4.199
6	471.548,927 525.839,935	7	471.545,921 525.837,284	4.008
8	471.560,079 525.826,046	9	471.561,547 525.825,762	1.495
10	471.565,631 525.824,975	11	471.571,984 525.825,303	6.361

Punct început	X / Y	Punct sfârșit	X / Y	Lungime segment (** (m)
11	471.571,984 525.825,303	12	471.572,012 525.825,305	0.028
13	471.579,734 525.825,703	14	471.587,504 525.826,104	7.78
15	471.598,645 525.821,917	16	471.603,719 525.817,847	6.505
17	471.608,937 525.813,661	18	471.612,271 525.806,505	7.895
19	471.617,714 525.794,824	20	471.632,265 525.763,599	34.449
21	471.771,321 525.465,177	22	471.773,222 525.470,567	5.715
23	471.622,702 525.793,591	1	471.612,168 525.816,197	24.94

Punct început	X / Y	Punct sfârșit	X / Y	Lungime segment (** (m)
12	471.572,012 525.825,305	13	471.579,734 525.825,703	7.732
14	471.587,504 525.826,104	15	471.598,645 525.821,917	11.902
16	471.603,719 525.817,847	17	471.608,937 525.813,661	6.69
18	471.612,271 525.806,505	19	471.617,714 525.794,824	12.887
20	471.632,265 525.763,599	21	471.771,321 525.465,177	329.23
22	471.773,222 525.470,567	23	471.622,702 525.793,591	356.372

** Lungimile segmentelor sunt determinate în planul de proiecție Stereo 70 și sunt rotunjite la 1 milimetru.

*** Distanța dintre puncte este formată din segmente cumulate ce sunt mai mici decât valoarea 1 milimetru.

Neutilizabil în Civil

**DATE DESPRE IMOBILUL NR. 3059**

Oficiul de Cadastru și Publicitate Imobiliară SIBIU
Biroul de Cadastru și Publicitate Imobiliară Medias

A. Partea I. Descrierea imobilului

TEREN Extravilan

Adresa: Jud. Sibiu

Nr. Crt	Nr cadastral Nr. topografic	Suprafața* (mp)	Observații / Referințe
A1		3.000	Sector cadastral:45 Teren neimprejmuit;

B. Partea II. Proprietari și acte

Inscrieri privitoare la dreptul de proprietate și alte drepturi reale	Referințe
/	
Act Administrativ nr. 224/31, din 02/12/1992 emis de CJSDPAT SIBIU;	
B1	A1
Intabulare, drept de PROPRIETATE, Legea 18/1991, dobandit prin Reconstituire, cota actuala 1/1, cota initiala 1/1 1) DUDAȘ A. ANDREI	

C. Partea III. SARCINI .

Inscrieri privind dezmembramintele dreptului de proprietate, drepturi reale de garanție și sarcini	Referințe
NU SUNT	

Teren

Nr cadastral	Suprafața (mp)*	Observații / Referințe
	3.000	

* Suprafața este determinată în planul de proiecție Stereo 70.



Date referitoare la teren

Crt	Categorie folosință	Intra vilan	Suprafața (mp)	Tarla	Parcelă	Nr. topo	Observații / Referințe
1	arabil	NU	3.000	50	969/34	-	

Lungime Segmente

1) Valorile lungimilor segmentelor sunt obținute din proiecție în plan.

Punct început	X / Y	Punct sfârșit	X / Y	Lungime segment (** (m)
1	471.612,271 525.806,505	2	471.636,289 525.197,829	609.15
2	471.636,289 525.197,829	3	471.641,218 525.199,176	5.11
3	471.641,218 525.199,176	4	471.617,714 525.794,824	596.112
4	471.617,714 525.794,824	1	471.612,271 525.806,505	12.887

** Lungimile segmentelor sunt determinate în planul de proiecție Stereo 70 și sunt rotunjite la 1 milimetru.

*** Distanţa dintre puncte este formată din segmente cumulate ce sunt mai mici decât valoarea 1 milimetru.

Neutilizabil în Circuitul
Civil

**DATE DESPRE IMOBILUL NR. 3060**

Oficiul de Cadastru și Publicitate Imobiliară SIBIU
Biroul de Cadastru și Publicitate Imobiliară Medias

A. Partea I. Descrierea imobilului

TEREN Extravilan

Adresa: Jud. Sibiu

Nr. Crt	Nr cadastral Nr. topografic	Suprafața* (mp)	Observații / Referințe
A1		7.600	Sector cadastral:45 Teren neimprejmuit;

B. Partea II. Proprietari și acte

Inscrieri privitoare la dreptul de proprietate și alte drepturi reale	Referințe
/	
Act Administrativ nr. 180/31, din 07/12/1992 emis de CJSDPAT SIBIU;	
B1	A1
Intabulare, drept de PROPRIETATE, Legea 18/1991, dobandit prin Reconstituire, cota actuala 1/1, cota initiala 1/1	
1) NÄGELLE S. IOLAN	

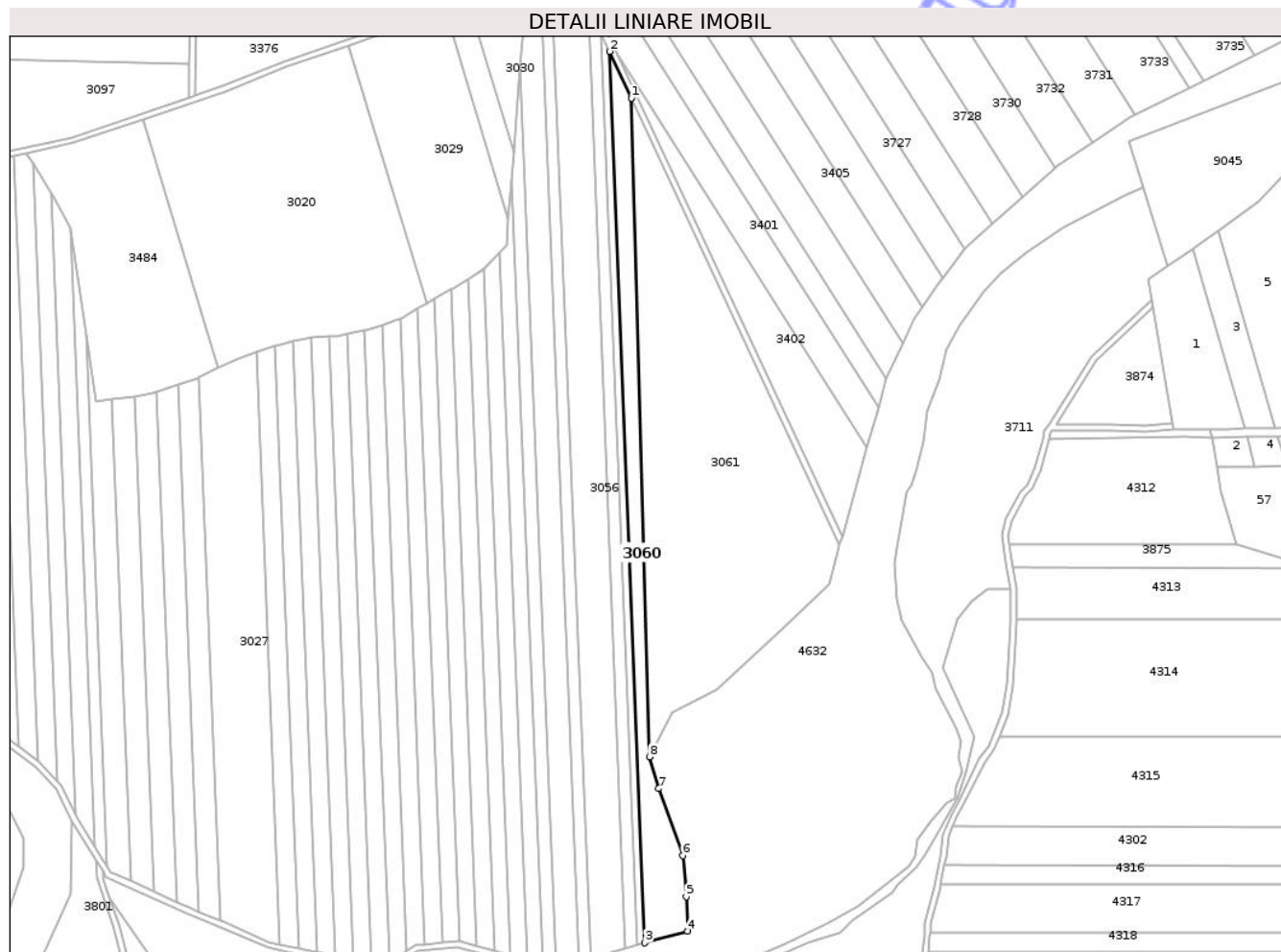
C. Partea III. SARCINI .

Inscrieri privind dezmembramintele dreptului de proprietate, drepturi reale de garanție și sarcini	Referințe
NU SUNT	

Teren

Nr cadastral	Suprafața (mp)*	Observații / Referințe
	7.600	

* Suprafața este determinată în planul de proiecție Stereo 70.



Date referitoare la teren

Crt	Categorie folosință	Intra vilan	Suprafața (mp)	Tarla	Parcelă	Nr. topo	Observații / Referințe
1	arabil	NU	7.600	50	969/35	-	

Lungime Segmente

1) Valorile lungimilor segmentelor sunt obținute din proiecție în plan.

Punct început	X / Y	Punct sfârșit	X / Y	Lungime segment (** (m)
1	471.632,265 525.763,599	2	471.617,714 525.794,824	34.449
2	471.617,714 525.794,824	3	471.641,218 525.199,176	596.112
3	471.641,218 525.199,176	4	471.669,913 525.207,017	29.747
4	471.669,913 525.207,017	5	471.668,874 525.230,009	23.015
5	471.668,874 525.230,009	6	471.666,636 525.257,505	27.587

Punct început	X / Y	Punct sfârșit	X / Y	Lungime segment (** (m)
6	471.666,636 525.257,505	7	471.650,473 525.302,149	47.48
7	471.650,473 525.302,149	8	471.644,313 525.323,502	22.224
8	471.644,313 525.323,502	1	471.632,265 525.763,599	440.262

** Lungimile segmentelor sunt determinate în planul de proiecție Stereo 70 și sunt rotunjite la 1 milimetru.

*** Distanța dintre puncte este formată din segmente cumulate ce sunt mai mici decât valoarea 1 milimetru.

Neutilizabil în Circuitul Civil



DATE DESPRE IMOBILUL NR. 3061

Oficiul de Cadastru și Publicitate Imobiliară SIBIU
Biroul de Cadastru și Publicitate Imobiliară Medias

A. Partea I. Descrierea imobilului

TEREN Extravilan

Adresa: Jud. Sibiu

Nr. Crt	Nr cadastral Nr. topografic	Suprafața* (mp)	Observații / Referințe
A1		29.600	Sector cadastral:45 Teren neimprejmut;

B. Partea II. Proprietari și acte

Inscrieri privitoare la dreptul de proprietate și alte drepturi reale	Referințe
/	
Act Administrativ nr. 175/31, din 07/12/1992 emis de CJSDPAT SIBIU;	
B1	A1
Intabulare, drept de PROPRIETATE Legea 18/1991, dobandit prin Reconstituire, cota actuala 1/1, cota initiala 1/1 1) ERDEI E. ECKHART-EMIL	

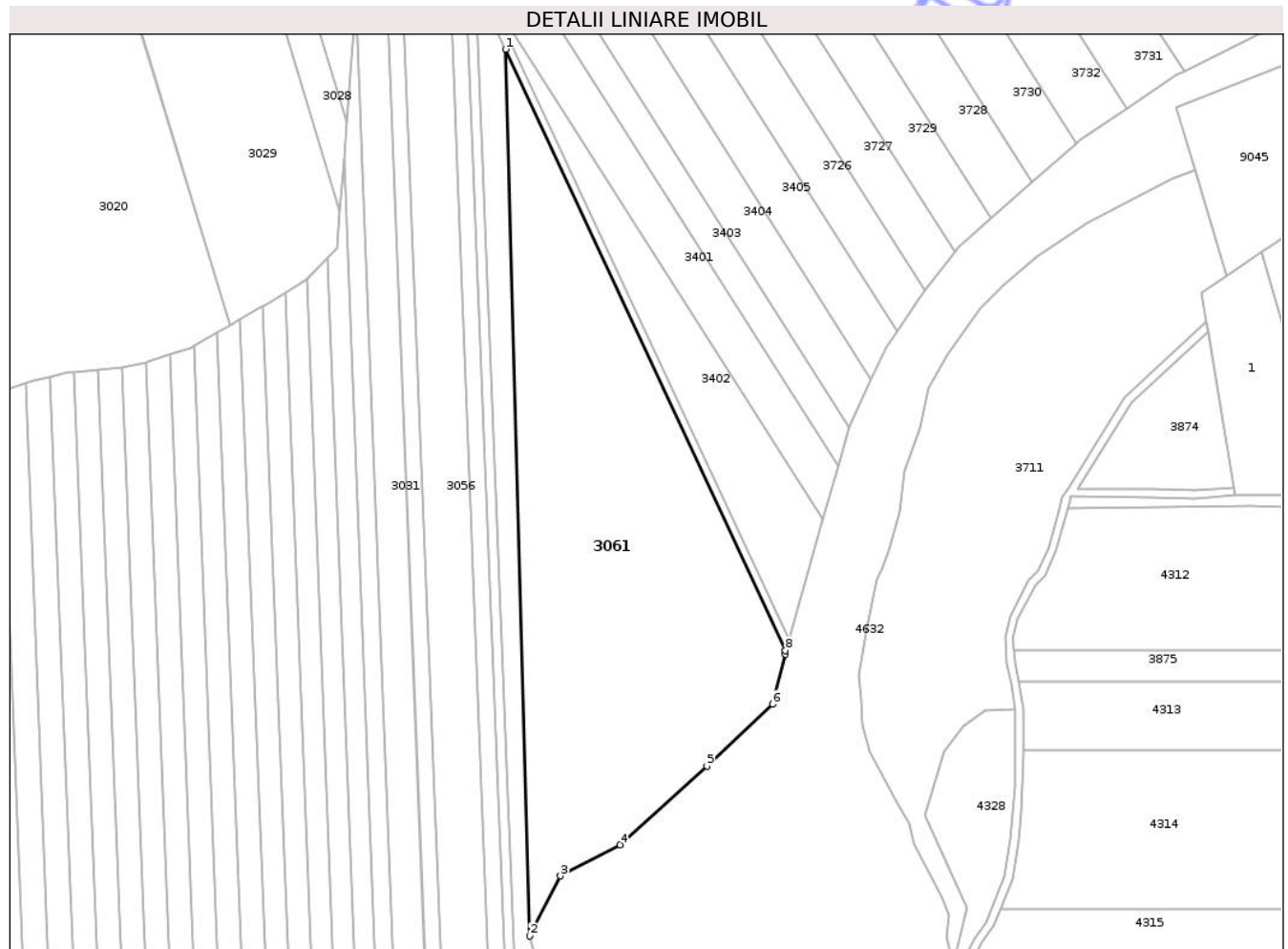
C. Partea III. SARCINI .

Inscrieri privind dezmembramintele dreptului de proprietate, drepturi reale de garanție și sarcini	Referințe
NU SUNT	

Teren

Nr cadastral	Suprafața (mp)*	Observații / Referințe
	29.600	

* Suprafața este determinată în planul de proiecție Stereo 70.



Date referitoare la teren

Crt	Categorie folosință	Intravilan	Suprafața (mp)	Tarla	Parcelă	Nr. topo	Observații / Referințe
1	arabil	NU	29.600	50	969/36	-	

Lungime Segmente

1) Valorile lungimilor segmentelor sunt obținute din proiecție în plan.

Punct început	X / Y	Punct sfârșit	X / Y	Lungime segment (** (m)
1	471.632,265 525.763,599	2	471.644,313 525.323,502	440.262
2	471.644,313 525.323,502	3	471.659,612 525.353,287	33.484
3	471.659,612 525.353,287	4	471.689,121 525.368,783	33.33
4	471.689,121 525.368,783	5	471.732,407 525.407,894	58.338
5	471.732,407 525.407,894	6	471.764,976 525.438,574	44.744

Punct început	X / Y	Punct sfârșit	X / Y	Lungime segment (** (m)
6	471.764,976 525.438,574	7	471.771,389 525.463,455	25.694
7	471.771,389 525.463,455	8	471.771,321 525.465,177	1.723
8	471.771,321 525.465,177	1	471.632,265 525.763,599	329.23

** Lungimile segmentelor sunt determinate în planul de proiecție Stereo 70 și sunt rotunjite la 1 milimetru.

*** Distanța dintre puncte este formată din segmente cumulate ce sunt mai mici decât valoarea 1 milimetru.

Neutilizabil în Circuitul Civil



DATE DESPRE IMOBILUL NR. 3062

Oficiul de Cadastru și Publicitate Imobiliară SIBIU
Biroul de Cadastru și Publicitate Imobiliară Medias

A. Partea I. Descrierea imobilului

TEREN Extravilan

Adresa: Jud. Sibiu

Nr. Crt	Nr cadastral Nr. topografic	Suprafața* (mp)	Observații / Referințe
A1		2.245	Sector cadastral:45 Teren neimprejmuit;

B. Partea II. Proprietari și acte

Inscrieri privitoare la dreptul de proprietate și alte drepturi reale	Referințe
/	
Act Administrativ nr. 5466, din 15/12/2025 emis de PRIMĂRIA COMUNIE HOGHILAG;	
B1	Inscrierea posesiei, drept de PROPRIETATE, dobandit prin Lege, cota actuala 1/1, cota initiala 1/1 1) NEIDENTIFICAT NEIDENTIFICAT
Act Normativ nr. 7, din 13/03/1996 emis de PARLAMENTUL ROMÂNIEI;	
B2	se notează mențiunea de proprietar neidentificat, rezerva comisiei locale de fond funciar

C. Partea III. SARCINI .

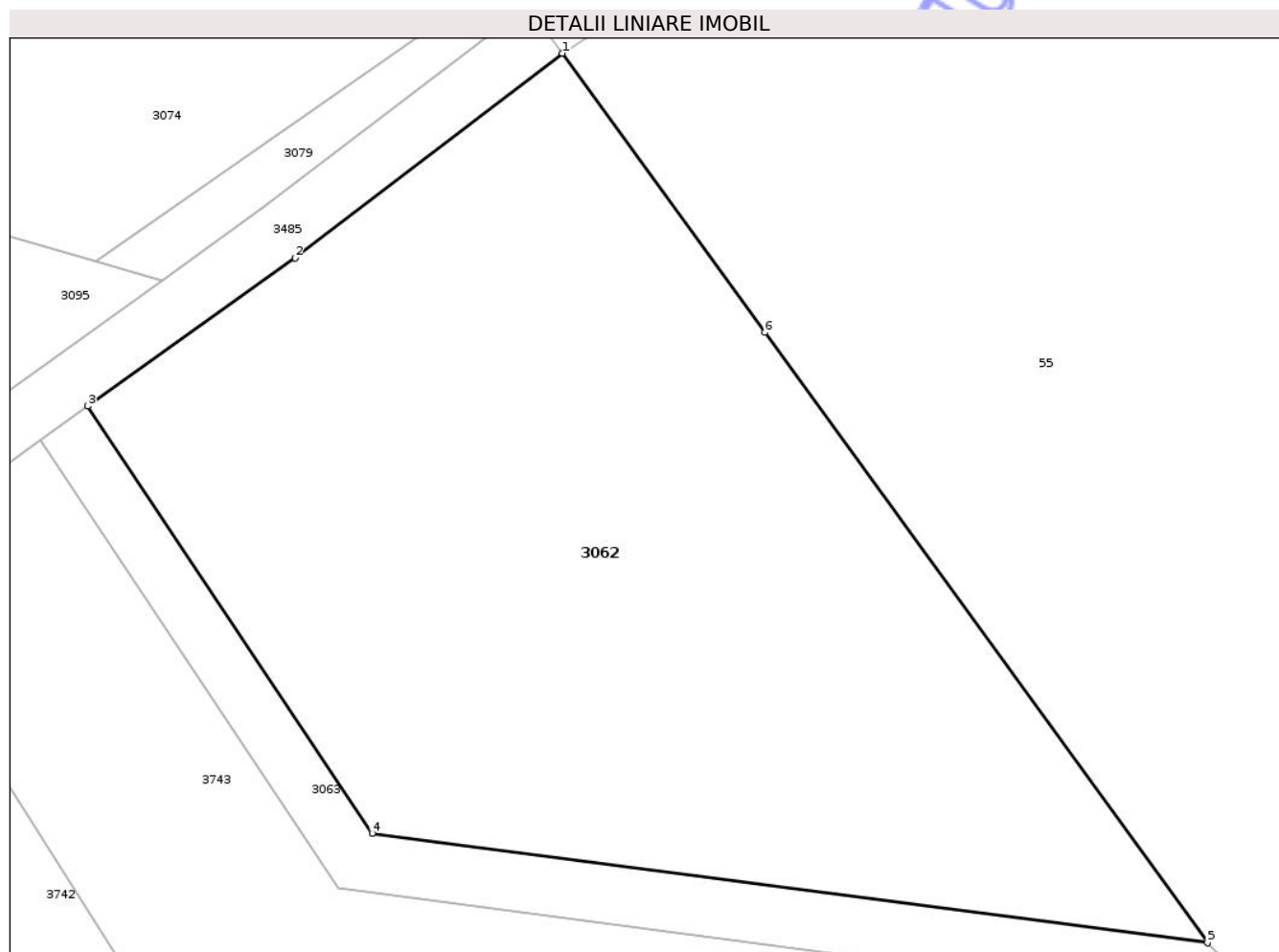
Inscrieri privind dezmembramintele dreptului de proprietate, drepturi reale de garanție și sarcini	Referințe
NU SUNT	

Anexa Nr. 1 La Partea I

Teren

Nr cadastral	Suprafața (mp)*	Observații / Referințe
	2.245	

* Suprafața este determinată în planul de proiecție Stereo 70.



Date referitoare la teren

Crt	Categorie folosință	Intra vilan	Suprafața (mp)	Tarla	Parcelă	Nr. topo	Observații / Referințe
1	arabil	NU	2.245	50	539	-	

Lungime Segmente

1) Valorile lungimilor segmentelor sunt obținute din proiecție în plan.

Punct început	X / Y	Punct sfârșit	X / Y	Lungime segment (** (m)
1	472.205,968 526.087,768	2	472.187,801 526.073,871	22.873
2	472.187,801 526.073,871	3	472.173,722 526.063,813	17.303
3	472.173,722 526.063,813	4	472.193,043 526.034,788	34.868
4	472.193,043 526.034,788	5	472.249,824 526.027,357	57.265
5	472.249,824 526.027,357	6	472.219,732 526.068,809	51.223

Punct început	X / Y	Punct sfârșit	X / Y	Lungime segment (** (m)
6	472.219,732 526.068,809	1	472.205,968 526.087,768	23.428

** Lungimile segmentelor sunt determinate în planul de proiecție Stereo 70 și sunt rotunjite la 1 milimetru.

*** Distanța dintre puncte este formată din segmente cumulate ce sunt mai mici decât valoarea 1 milimetru.

Neutilizabil în Circuitul Civil

**DATE DESPRE IMOBILUL NR. 3063**

Oficiul de Cadastru și Publicitate Imobiliară SIBIU
Biroul de Cadastru și Publicitate Imobiliară Medias

A. Partea I. Descrierea imobilului

TEREN Extravilan

Adresa: Jud. Sibiu

Nr. Crt	Nr cadastral Nr. topografic	Suprafața* (mp)	Observații / Referințe
A1		725	Sector cadastral:45 Teren neimprejmuit;

B. Partea II. Proprietari și acte

Inscrieri privitoare la dreptul de proprietate și alte drepturi reale	Referințe
/	
Act Normativ nr. 978, din 05/09/2002 emis de GUVERNUL ROMÂNIEI (ADEVÉRINȚĂ NR.5467/15.12.2025 EMISĂ DE PRIMĂRIA COMUNEI HOGHILAG);	
B1	A1
Intabulare, drept de PROPRIETATE, dobândit prin Lege, cota actuala 1/1, cota initiala 1/1 1) COMUNA HOGHILAG, CIF:999999999999, DOMENIUL PUBLIC	

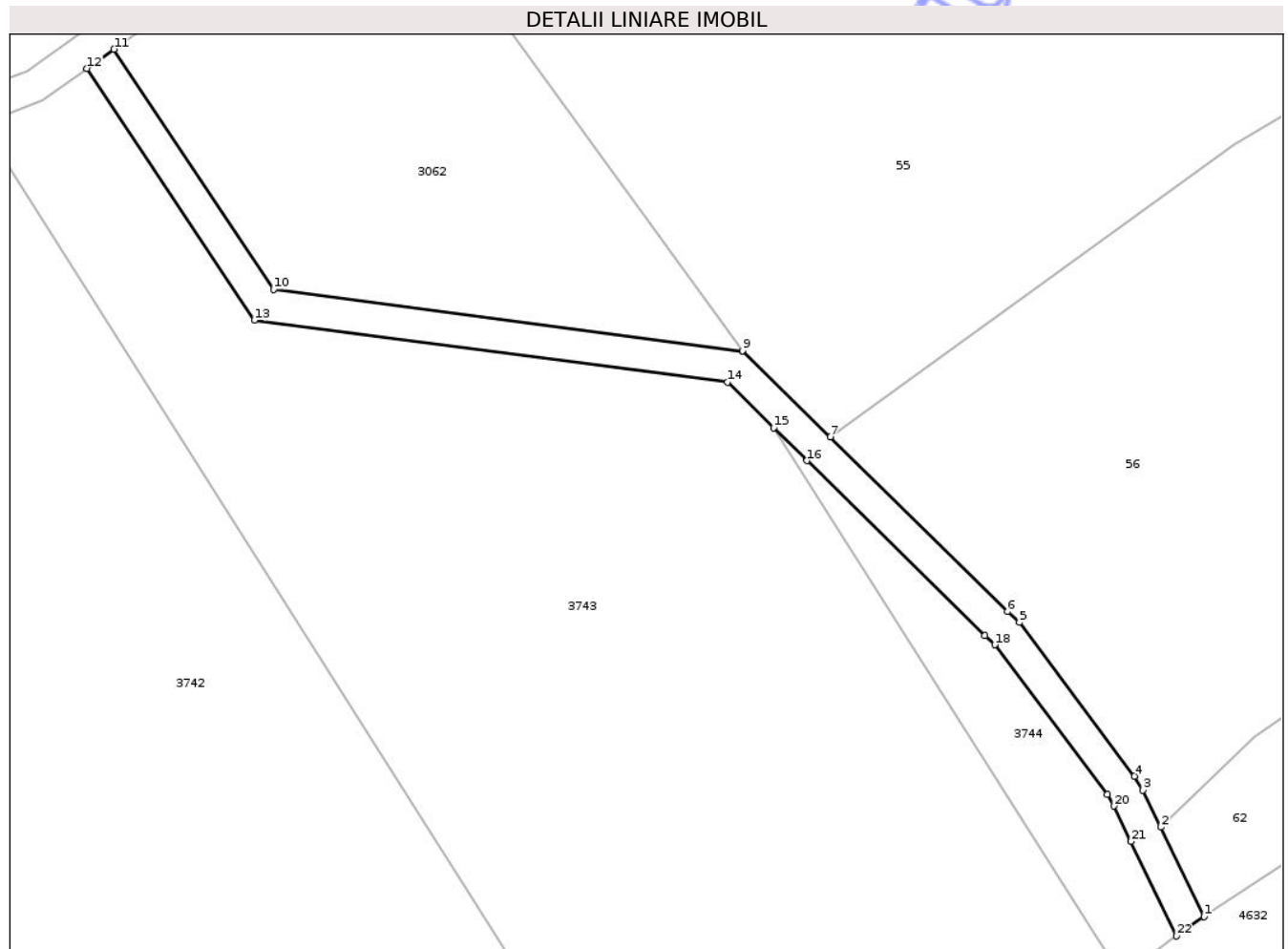
C. Partea III. SARCINI .

Inscrieri privind dezmembramintele dreptului de proprietate, drepturi reale de garanție și sarcini	Referințe
NU SUNT	

Teren

Nr cadastral	Suprafața (mp)*	Observații / Referințe
	725	

* Suprafața este determinată în planul de proiecție Stereo 70.



Date referitoare la teren

Crt	Categorie folosință	Intra vilan	Suprafața (mp)	Tarla	Parcelă	Nr. topo	Observații / Referințe
1	drum	NU	725	50	538	-	

Lungime Segmente

1) Valorile lungimilor segmentelor sunt obținute din proiecție în plan.

Punct început	X / Y	Punct sfârșit	X / Y	Lungime segment (** (m)
1	472.305,65 525.958,969	2	472.300,428 525.969,768	11.995
3	472.298,274 525.974,224	4	472.297,239 525.975,925	1.991
5	472.283,303 525.994,514	6	472.281,847 525.995,83	1.963
7	472.260,41 526.016,925	8	472.249,862 526.027,305	14.799
9	472.249,824 526.027,357	10	472.193,043 526.034,788	57.265

Punct început	X / Y	Punct sfârșit	X / Y	Lungime segment (** (m)
2	472.300,428 525.969,768	3	472.298,274 525.974,224	4.949
4	472.297,239 525.975,925	5	472.283,303 525.994,514	23.233
6	472.281,847 525.995,83	7	472.260,41 526.016,925	30.076
8	472.249,862 526.027,305	9	472.249,824 526.027,357	0.064
10	472.193,043 526.034,788	11	472.173,722 526.063,813	34.868

Punct început	X / Y	Punct sfârșit	X / Y	Lungime segment (** (m)
11	472.173,722 526.063,813	12	472.170,465 526.061,487	4.002
13	472.190,721 526.031,058	14	472.247,96 526.023,564	57.727
15	472.253,571 526.018,043	16	472.257,604 526.014,074	5.658
17	472.279,102 525.992,919	18	472.280,334 525.991,806	1.66
19	472.293,922 525.973,68	20	472.294,757 525.972,31	1.604
21	472.296,827 525.968,027	22	472.302,352 525.956,602	12.691

Punct început	X / Y	Punct sfârșit	X / Y	Lungime segment (** (m)
12	472.170,465 526.061,487	13	472.190,721 526.031,058	36.554
14	472.247,96 526.023,564	15	472.253,571 526.018,043	7.872
16	472.257,604 526.014,074	17	472.279,102 525.992,919	30.161
18	472.280,334 525.991,806	19	472.293,922 525.973,68	22.654
20	472.294,757 525.972,31	21	472.296,827 525.968,027	4.757
22	472.302,352 525.956,602	1	472.305,65 525.958,969	4.059

** Lungimile segmentelor sunt determinate în planul de proiecție Stereo 70 și sunt rotunjite la 1 milimetru.

*** Distanța dintre puncte este formată din segmente cumulate ce sunt mai mici decât valoarea 1 milimetru.

Neutilizabil în Cămin Civil

**DATE DESPRE IMOBILUL NR. 3064**

Oficiul de Cadastru și Publicitate Imobiliară SIBIU
Biroul de Cadastru și Publicitate Imobiliară Medias

A. Partea I. Descrierea imobilului

TEREN Extravilan

Adresa: Jud. Sibiu

Nr. Crt	Nr cadastral Nr. topografic	Suprafața* (mp)	Observații / Referințe
A1		143.447	Sector cadastral:47 Teren neimprejmuit;

B. Partea II. Proprietari și acte

Inscrieri privitoare la dreptul de proprietate și alte drepturi reale	Referințe
/	
Act Administrativ nr. 4974/13, din 05/10/2016 emis de PRIMĂRIA COMUNEI HOGHILAG (;HCJ 372/07.10.2007);	
B1	Inscrierea provizorie, drept de PROPRIETATE, dobandit prin Lege, cota actuala 1/1, cota initiala 1/1 1) ERDEI ECKHART-EMIL
	A1

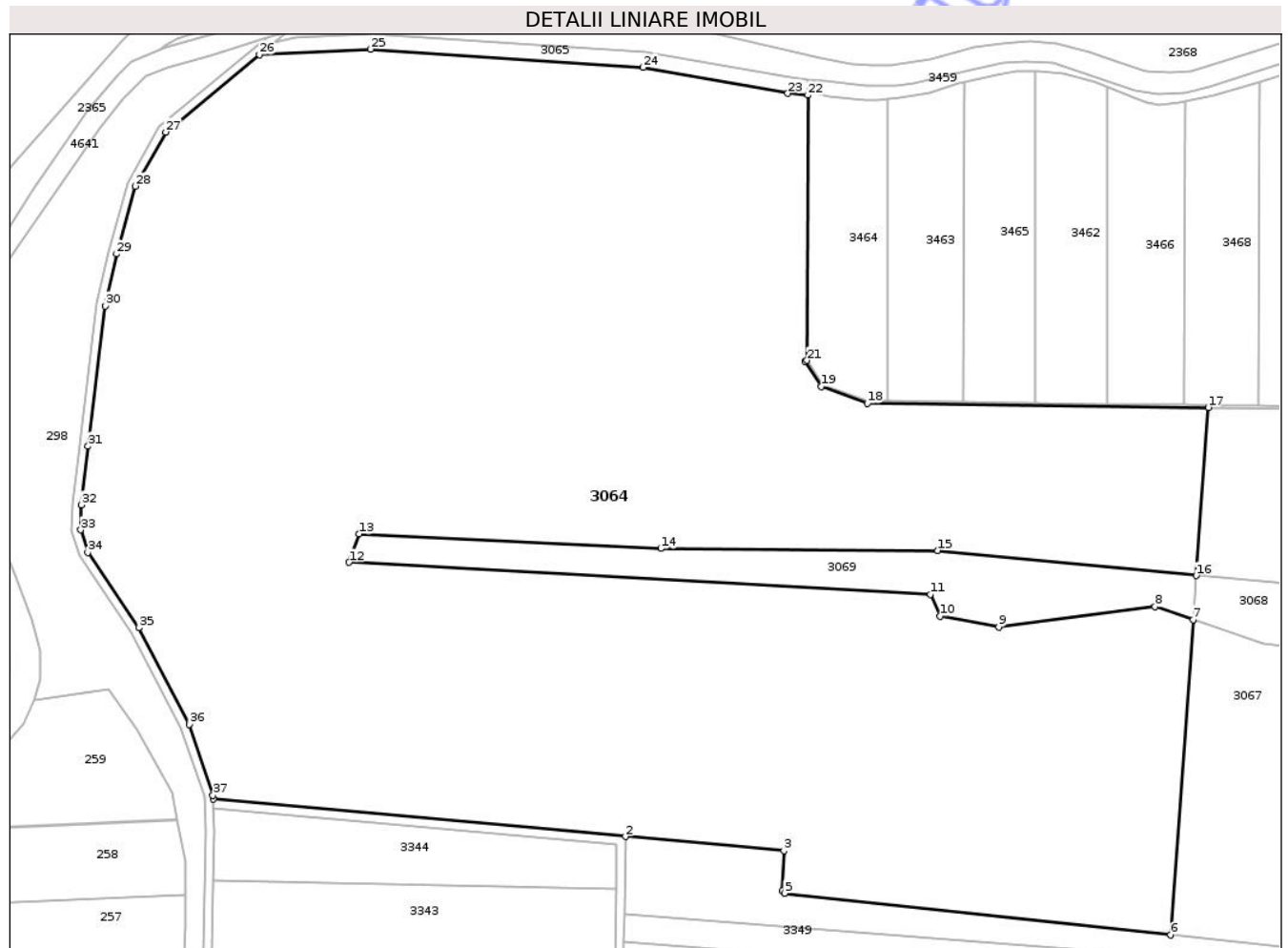
C. Partea III. SARCINI .

Inscrieri privind dezmembramintele dreptului de proprietate, drepturi reale de garanție și sarcini	Referințe
NU SUNT	

Teren

Nr cadastral	Suprafața (mp)*	Observații / Referințe
	143.447	

* Suprafața este determinată în planul de proiecție Stereo 70.



Date referitoare la teren

Crt	Categorie folosință	Intravilan	Suprafața (mp)	Tarla	Parcelă	Nr. topo	Observații / Referințe
1	arabil	NU	143.447	34	575/1	-	

Lungime Segmente

1) Valorile lungimilor segmentelor sunt obținute din proiecție în plan.

Punct început	X / Y	Punct sfârșit	X / Y	Lungime segment (** (m)
1	471.159,405 526.408,536	2	471.349,74 526.391,267	191.117
3	471.422,721 526.384,646	4	471.422,039 526.366,193	18.466
5	471.422,994 526.365,087	6	471.601,257 526.345,865	179.296
7	471.611,645 526.491,179	8	471.594,047 526.497,13	18.577
9	471.521,913 526.487,801	10	471.494,886 526.492,735	27.474

Punct început	X / Y	Punct sfârșit	X / Y	Lungime segment (** (m)
2	471.349,74 526.391,267	3	471.422,721 526.384,646	73.281
4	471.422,039 526.366,193	5	471.422,994 526.365,087	1.461
6	471.601,257 526.345,865	7	471.611,645 526.491,179	145.685
8	471.594,047 526.497,13	9	471.521,913 526.487,801	72.735
10	471.494,886 526.492,735	11	471.490,375 526.502,833	11.06

Punct început	X / Y	Punct sfârșit	X / Y	Lungime segment (** (m)
11	471.490,375 526.502,833	12	471.222,118 526.517,549	268.66
13	471.226,674 526.530,65	14	471.365,968 526.523,95	139.455
15	471.493,788 526.523,01	16	471.613,094 526.511,448	119.865
17	471.618,636 526.588,971	18	471.461,266 526.590,871	157.381
19	471.440,046 526.598,571	20	471.432,504 526.610,287	13.934
21	471.433,435 526.610,687	22	471.433,819 526.732,844	122.158
23	471.424,594 526.733,649	24	471.357,75 526.745,658	67.914
25	471.231,965 526.754,034	26	471.180,814 526.751,478	51.215
27	471.137,519 526.715,852	28	471.123,497 526.690,868	28.65
29	471.114,796 526.659,682	30	471.109,721 526.635,689	24.524
31	471.101,701 526.571,08	32	471.098,676 526.544,099	27.15
33	471.098,292 526.532,569	34	471.101,482 526.522,092	10.952
35	471.125,019 526.487,361	36	471.148,274 526.442,878	50.195
37	471.159,34 526.410,302	1	471.159,405 526.408,536	1.767

Punct început	X / Y	Punct sfârșit	X / Y	Lungime segment (** (m)
12	471.222,118 526.517,549	13	471.226,674 526.530,65	13.871
14	471.365,968 526.523,95	15	471.493,788 526.523,01	127.823
16	471.613,094 526.511,448	17	471.618,636 526.588,971	77.721
18	471.461,266 526.590,871	19	471.440,046 526.598,571	22.574
20	471.432,504 526.610,287	21	471.433,435 526.610,687	1.013
22	471.433,819 526.732,844	23	471.424,594 526.733,649	9.26
24	471.357,75 526.745,658	25	471.231,965 526.754,034	126.064
26	471.180,814 526.751,478	27	471.137,519 526.715,852	56.068
28	471.123,497 526.690,868	29	471.114,796 526.659,682	32.377
30	471.109,721 526.635,689	31	471.101,701 526.571,08	65.105
32	471.098,676 526.544,099	33	471.098,292 526.532,569	11.536
34	471.101,482 526.522,092	35	471.125,019 526.487,361	41.955
36	471.148,274 526.442,878	37	471.159,34 526.410,302	34.404

** Lungimile segmentelor sunt determinate în planul de proiecție Stereo 70 și sunt rotunjite la 1 milimetru.

*** Distanța dintre puncte este formată din segmente cumulate ce sunt mai mici decât valoarea 1 milimetru.

**DATE DESPRE IMOBILUL NR. 3065**

Oficiul de Cadastru și Publicitate Imobiliară SIBIU
Biroul de Cadastru și Publicitate Imobiliară Medias

A. Partea I. Descrierea imobilului

TEREN Extravilan

Adresa: Jud. Sibiu

Nr. Crt	Nr cadastral Nr. topografic	Suprafața* (mp)	Observații / Referințe
A1		1.800	Sector cadastral:47 Teren neimprejmuit;

B. Partea II. Proprietari și acte

Inscrieri privitoare la dreptul de proprietate și alte drepturi reale	Referințe
/	
Act Administrativ nr. 4974/13, din 05/10/2016 emis de PRIMĂRIA COMUNEI HOGHILAG (;HCJ 372/07.10.2007);	
B1	Inscrierea provizorie, drept de PROPRIETATE, dobandit prin Lege, cota actuala 1/1, cota initiala 1/1 1) ERDEI ECKHART-EMIL

C. Partea III. SARCINI .

Inscrieri privind dezmembramintele dreptului de proprietate, drepturi reale de garanție și sarcini	Referințe
NU SUNT	

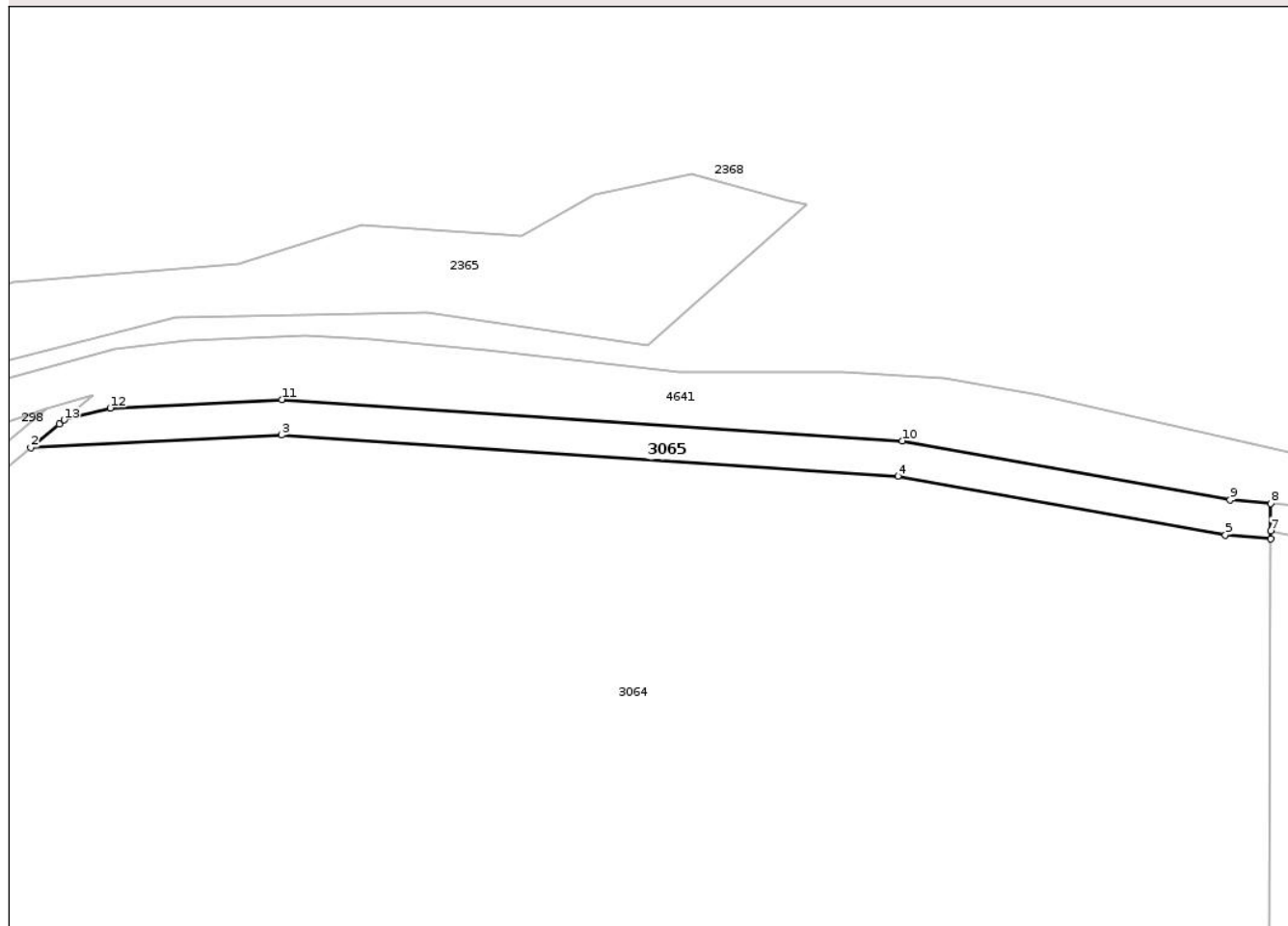
Anexa Nr. 1 La Partea I

Teren

Nr cadastral	Suprafața (mp)*	Observații / Referințe
	1.800	

* Suprafața este determinată în planul de proiecție Stereo 70.

DETALII LINIARE IMOBIL



Date referitoare la teren

Crt	Categorie folosință	Intra vilan	Suprafața (mp)	Tarla	Parcelă	Nr. topo	Observații / Referințe
1	neproductiv	NU	1.800	-	578	-	

Lungime Segmente

1) Valorile lungimilor segmentelor sunt obținute din proiecție în plan.

Punct început	X / Y	Punct sfârșit	X / Y	Lungime segment (** (m)
1	471.186,608 526.756,245	2	471.180,814 526.751,478	7.503
2	471.180,814 526.751,478	3	471.231,965 526.754,034	51.215
3	471.231,965 526.754,034	4	471.357,75 526.745,658	126.064
4	471.357,75 526.745,658	5	471.424,594 526.733,649	67.914
5	471.424,594 526.733,649	6	471.433,819 526.732,844	9.26

Punct început	X / Y	Punct sfârșit	X / Y	Lungime segment (** (m)
6	471.433,819 526.732,844	7	471.433,824 526.734,53	1.686
7	471.433,824 526.734,53	8	471.433,772 526.740,109	5.579
8	471.433,772 526.740,109	9	471.425,55 526.740,827	8.253
9	471.425,55 526.740,827	10	471.358,633 526.752,849	67.988
10	471.358,633 526.752,849	11	471.232,025 526.761,28	126.888
11	471.232,025 526.761,28	12	471.197,034 526.759,531	35.035
12	471.197,034 526.759,531	13	471.187,631 526.757,119	9.707
13	471.187,631 526.757,119	1	471.186,608 526.756,245	1.346

** Lungimile segmentelor sunt determinate în planul de proiecție Stereo 70 și sunt rotunjite la 1 milimetru.

*** Distanța dintre puncte este formată din segmente cumulate ce sunt mai mici decât valoarea 1 milimetru.

**DATE DESPRE IMOBILUL NR. 3066**

Oficiul de Cadastru și Publicitate Imobiliară SIBIU
Biroul de Cadastru și Publicitate Imobiliară Medias

A. Partea I. Descrierea imobilului

TEREN Extravilan

Adresa: Jud. Sibiu

Nr. Crt	Nr cadastral Nr. topografic	Suprafața* (mp)	Observații / Referințe
A1		6.000	Sector cadastral:46 Teren neimprejmuit;

B. Partea II. Proprietari și acte

Inscrieri privitoare la dreptul de proprietate și alte drepturi reale	Referințe
/	
Act Administrativ nr. 117/31, din 23/11/1992 emis de CJSDPAT SIBIU;	
B1	A1
Intabulare, drept de PROPRIETATE, Legea 18/1991, dobandit prin Reconstituire, cota actuala 1/1, cota initiala 1/1	
1) MAILAT MARIA 2) MAILAT IANCU 3) SUSAN OTILIA 4) DÎRLOSAN MARINEL 5) MAILAT EMIL	


C. Partea III. SARCINI .

Inscrieri privind dezmembramintele dreptului de proprietate, drepturi reale de garanție și sarcini	Referințe
NU SUNT	

Teren

Nr cadastral	Suprafața (mp)*	Observații / Referințe
	6.000	

* Suprafața este determinată în planul de proiecție Stereo 70.



Date referitoare la teren

Crt	Categorie folosință	Intra vilan	Suprafața (mp)	Tarla	Parcelă	Nr. topo	Observații / Referințe
1	arabil	NU	6.000	49	959/23/1	-	Număr parcelă 959/23 greșit în TP

Lungime Segmente

1) Valorile lungimilor segmentelor sunt obținute din proiecție în plan.

Punct început	X / Y	Punct sfârșit	X / Y	Lungime segment (** (m)
1	471.739,251 526.330,986	2	471.601,257 526.345,865	138.794
2	471.601,257 526.345,865	3	471.422,994 526.365,087	179.296
3	471.422,994 526.365,087	4	471.422,039 526.366,193	1.461
4	471.422,039 526.366,193	5	471.422,721 526.384,646	18.466
5	471.422,721 526.384,646	6	471.349,74 526.391,267	73.281

Punct început	X / Y	Punct sfârșit	X / Y	Lungime segment (** (m)
6	471.349,74 526.391,267	7	471.349,202 526.355,479	35.792
7	471.349,202 526.355,479	8	471.746,895 526.324,434	398.903
8	471.746,895 526.324,434	9	471.745,667 526.329,908	5.61
9	471.745,667 526.329,908	1	471.739,251 526.330,986	6.506

** Lungimile segmentelor sunt determinate în planul de proiecție Stereo 70 și sunt rotunjite la 1 milimetru.

*** Distanța dintre puncte este formată din segmente cumulate ce sunt mai mici decât valoarea 1 milimetru.

Neutilizabil în Circuitul Civil

**DATE DESPRE IMOBILUL NR. 3067**

Oficiul de Cadastru și Publicitate Imobiliară SIBIU
Biroul de Cadastru și Publicitate Imobiliară Medias

A. Partea I. Descrierea imobilului

TEREN Extravilan

Adresa: Jud. Sibiu

Nr. Crt	Nr cadastral Nr. topografic	Suprafața* (mp)	Observații / Referințe
A1		54.853	Sector cadastral:47 Teren neimprejmuit;

B. Partea II. Proprietari și acte

Inscrieri privitoare la dreptul de proprietate și alte drepturi reale		Referințe
/		
Act Administrativ nr. 4974/12, din 05/10/2016 emis de PRIMĂRIA COMUNEI HOGHILAG (;HCJ 287/08.05.2007);		
B1	Inscrierea provizorie, drept de PROPRIETATE, dobandit prin Lege, cota actuala 1/1, cota initiala 1/1 1) PAROHIA EVANGHELICA C.A. HOGHILAG, CIF:36712204	A1

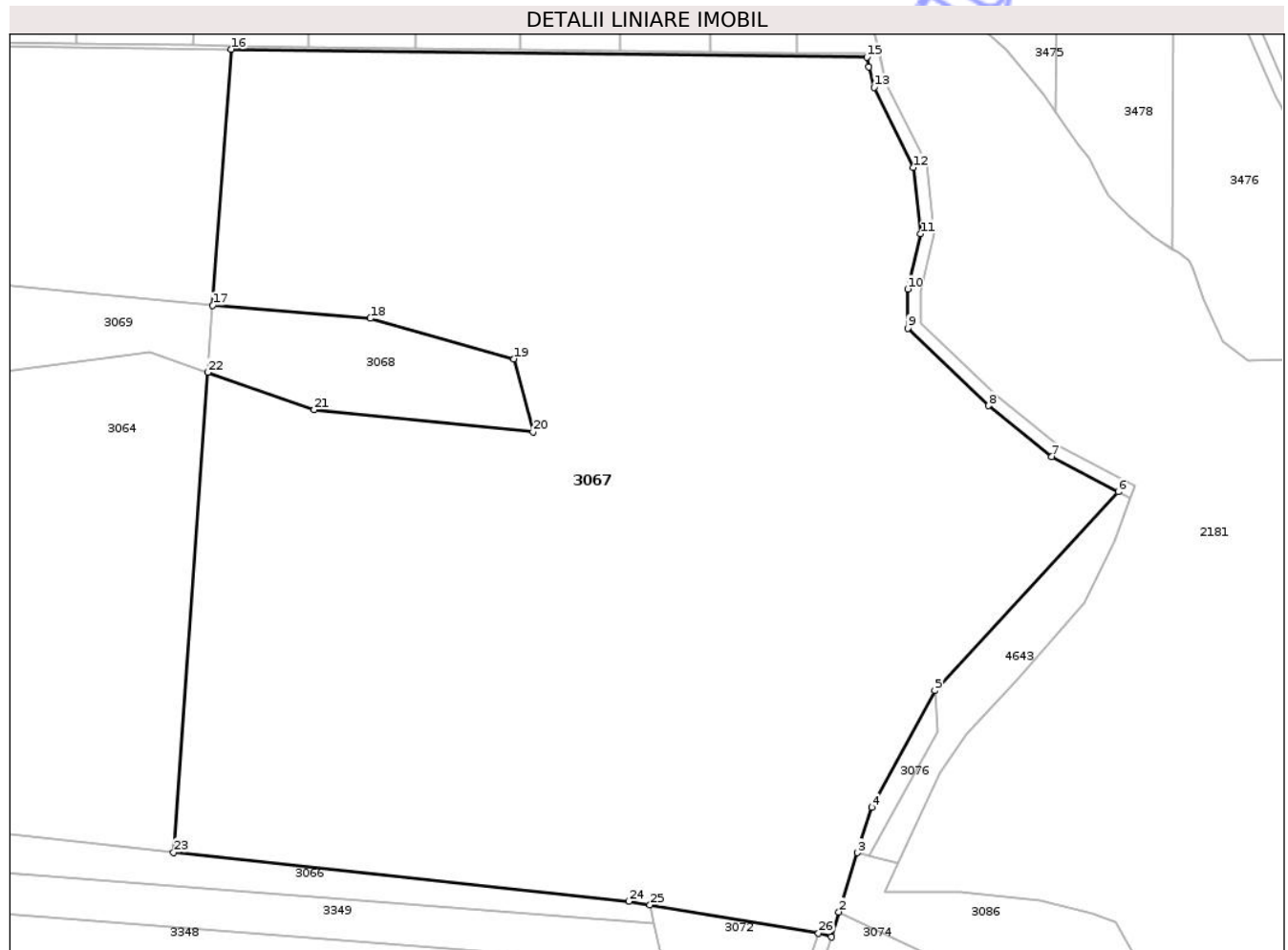
C. Partea III. SARCINI .

Inscrieri privind dezmembramintele dreptului de proprietate, drepturi reale de garanție și sarcini	Referințe
NU SUNT	

Teren

Nr cadastral	Suprafața (mp)*	Observații / Referințe
	54.853	

* Suprafața este determinată în planul de proiecție Stereo 70.



Date referitoare la teren

Crt	Categorie folosință	Intra vilan	Suprafața (mp)	Tarla	Parcelă	Nr. topo	Observații / Referințe
1	arabil	NU	54.853	34	575/2	-	

Lungime Segmente

1) Valorile lungimilor segmentelor sunt obținute din proiecție în plan.

Punct început	X / Y	Punct sfârșit	X / Y	Lungime segment (** (m)
1	471.800,604 526.320,227	2	471.802,954 526.327,771	7.902
3	471.808,552 526.345,743	4	471.812,834 526.359,486	14.395
5	471.831,977 526.394,787	6	471.887,619 526.454,968	81.962
7	471.867,491 526.465,638	8	471.848,274 526.481,071	24.647
9	471.823,759 526.504,504	10	471.823,759 526.516,405	11.901

Punct început	X / Y	Punct sfârșit	X / Y	Lungime segment (** (m)
2	471.802,954 526.327,771	3	471.808,552 526.345,743	18.824
4	471.812,834 526.359,486	5	471.831,977 526.394,787	40.157
6	471.887,619 526.454,968	7	471.867,491 526.465,638	22.781
8	471.848,274 526.481,071	9	471.823,759 526.504,504	33.913
10	471.823,759 526.516,405	11	471.827,732 526.533,104	17.165

Punct început	X / Y	Punct sfârșit	X / Y	Lungime segment (** (m)
11	471.827,732 526.533,104	12	471.825,536 526.553,174	20.19
13	471.813,573 526.577,421	14	471.812,08 526.583,663	6.418
15	471.811,369 526.586,633	16	471.618,636 526.588,971	192.747
17	471.613,094 526.511,448	18	471.660,875 526.507,507	47.943
19	471.704,354 526.495,257	20	471.710,239 526.473,154	22.873
21	471.643,867 526.479,876	22	471.611,645 526.491,179	34.147
23	471.601,257 526.345,865	24	471.739,251 526.330,986	138.794
25	471.745,667 526.329,908	26	471.796,754 526.321,324	51.803

Punct început	X / Y	Punct sfârșit	X / Y	Lungime segment (** (m)
12	471.825,536 526.553,174	13	471.813,573 526.577,421	27.038
14	471.812,08 526.583,663	15	471.811,369 526.586,633	3.054
16	471.618,636 526.588,971	17	471.613,094 526.511,448	77.721
18	471.660,875 526.507,507	19	471.704,354 526.495,257	45.172
20	471.710,239 526.473,154	21	471.643,867 526.479,876	66.712
22	471.611,645 526.491,179	23	471.601,257 526.345,865	145.685
24	471.739,251 526.330,986	25	471.745,667 526.329,908	6.506
26	471.796,754 526.321,324	1	471.800,604 526.320,227	4.003

** Lungimile segmentelor sunt determinate în planul de proiecție Stereo 70 și sunt rotunjite la 1 milimetru.

*** Distanța dintre puncte este formată din segmente cumulate ce sunt mai mici decât valoarea 1 milimetru.

**DATE DESPRE IMOBILUL NR. 3068**

Oficiul de Cadastru și Publicitate Imobiliară SIBIU
Biroul de Cadastru și Publicitate Imobiliară Medias

A. Partea I. Descrierea imobilului

TEREN Extravilan

Adresa: Jud. Sibiu

Nr. Crt	Nr cadastral Nr. topografic	Suprafața* (mp)	Observații / Referințe
A1		2.447	Sector cadastral:47 Teren neimprejmuit;

B. Partea II. Proprietari și acte

Inscrieri privitoare la dreptul de proprietate și alte drepturi reale	Referințe
/	
Act Administrativ nr. 4974/12, din 05/10/2016 emis de PRIMĂRIA COMUNEI HOGHILAG (;HCJ 287/08.05.2007);	
B1	Inscrierea provizorie, drept de PROPRIETATE, dobandit prin Lege, cota actuala 1/1, cota initiala 1/1
1) PAROHIA EVANGHELICA C.A. HOGHILAG, CIF:36712204	

C. Partea III. SARCINI .

Inscrieri privind dezmembramintele dreptului de proprietate, drepturi reale de garanție și sarcini	Referințe
NU SUNT	

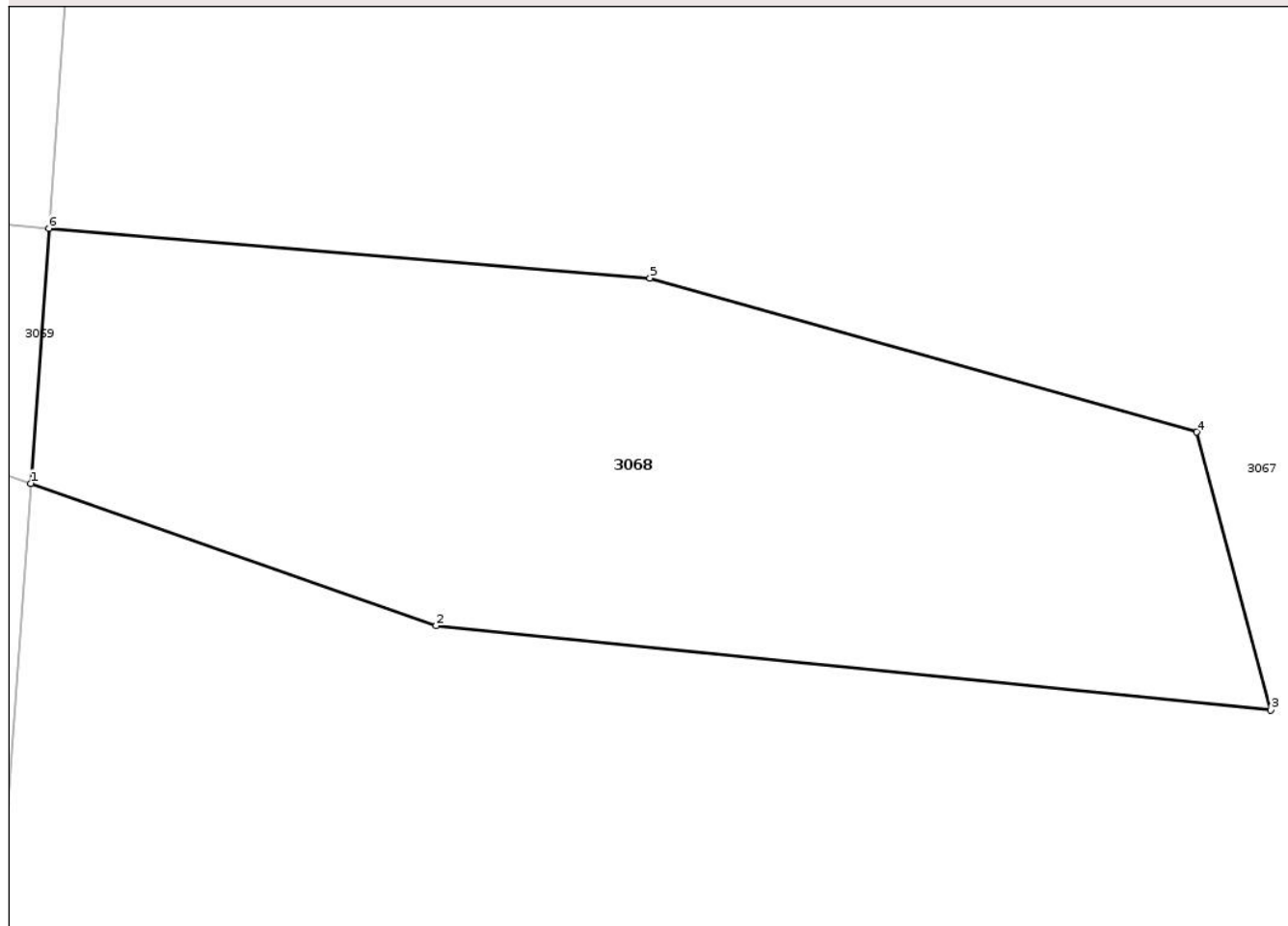
Anexa Nr. 1 La Partea I

Teren

Nr cadastral	Suprafața (mp)*	Observații / Referințe
	2.447	

* Suprafața este determinată în planul de proiecție Stereo 70.

DETALII LINIARE IMOBIL



Date referitoare la teren

Crt	Categorie folosință	Intra vilan	Suprafața (mp)	Tarla	Parcelă	Nr. topo	Observații / Referințe
1	neproductiv	NU	2.447	34	577/2	-	

Lungime Segmente

1) Valorile lungimilor segmentelor sunt obținute din proiecție în plan.

Punct început	X / Y	Punct sfârșit	X / Y	Lungime segment (** (m)
1	471.611,645 526.491,179	2	471.643,867 526.479,876	34.147
2	471.643,867 526.479,876	3	471.710,239 526.473,154	66.712
3	471.710,239 526.473,154	4	471.704,354 526.495,257	22.873
4	471.704,354 526.495,257	5	471.660,875 526.507,507	45.172
5	471.660,875 526.507,507	6	471.613,094 526.511,448	47.943

Punct început	X / Y	Punct sfârșit	X / Y	Lungime segment (** (m)
6	471.613,094 526.511,448	1	471.611,645 526.491,179	20.321

** Lungimile segmentelor sunt determinate în planul de proiecție Stereo 70 și sunt rotunjite la 1 milimetru.

*** Distanța dintre puncte este formată din segmente cumulate ce sunt mai mici decât valoarea 1 milimetru.

Neutilizabil în Circuitul Civil

**DATE DESPRE IMOBILUL NR. 3069**

Oficiul de Cadastru și Publicitate Imobiliară SIBIU
Biroul de Cadastru și Publicitate Imobiliară Medias

A. Partea I. Descrierea imobilului

TEREN Extravilan

Adresa: Jud. Sibiu

Nr. Crt	Nr cadastral Nr. topografic	Suprafața* (mp)	Observații / Referințe
A1		7.153	Sector cadastral:47 Teren neimprejmuit;

B. Partea II. Proprietari și acte

Inscrieri privitoare la dreptul de proprietate și alte drepturi reale		Referințe
/		
Act Administrativ nr. 4974/13, din 05/10/2016 emis de PRIMĂRIA COMUNEI HOGHILAG (;HCJ 372/07.10.2007);		
B1	Inscrierea provizorie, drept de PROPRIETATE, dobandit prin Lege, cota actuala 1/1, cota initiala 1/1 1) ERDEI ECKHART-EMIL	A1

C. Partea III. SARCINI .

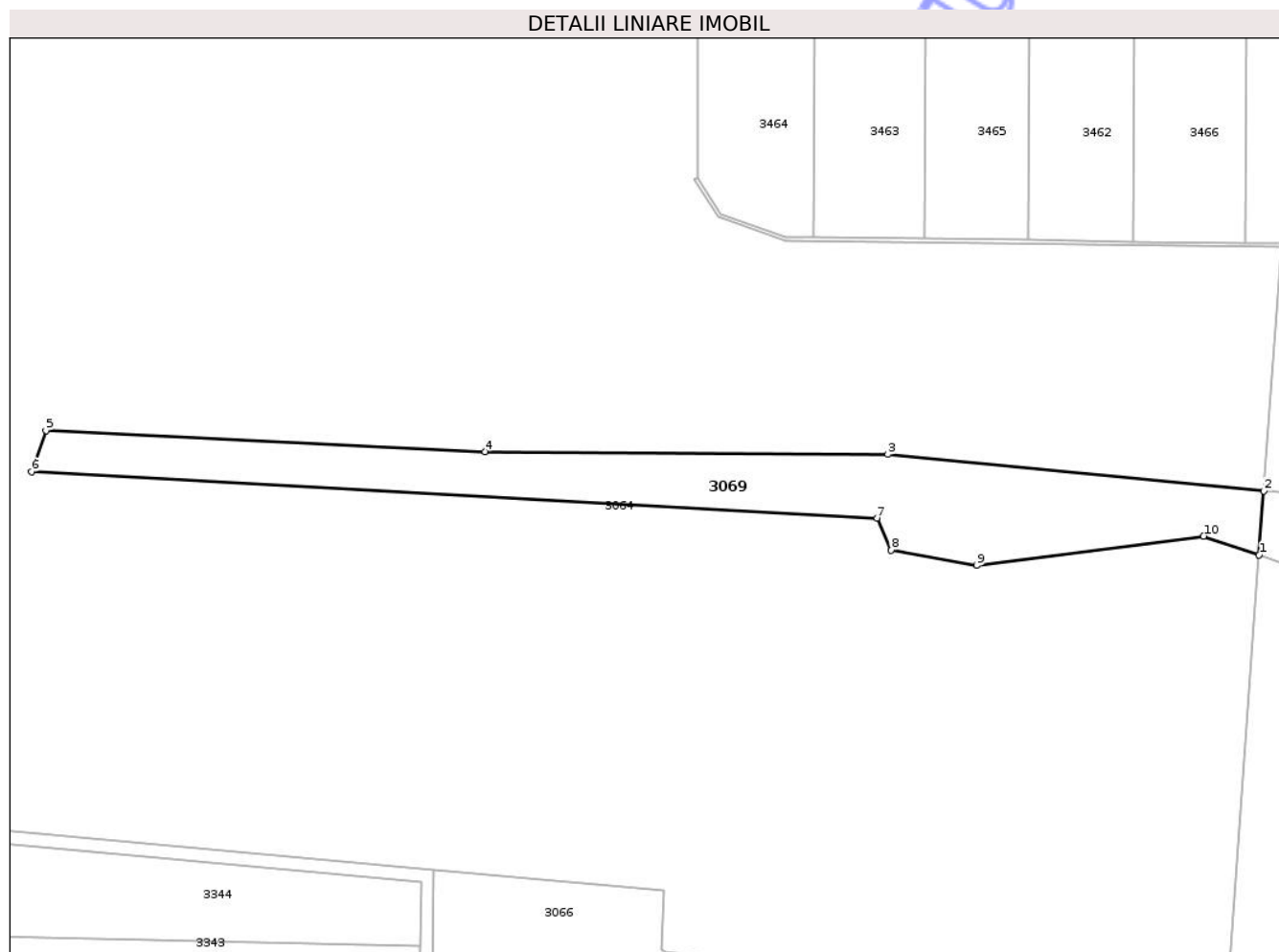
Inscrieri privind dezmembramintele dreptului de proprietate, drepturi reale de garanție și sarcini	Referințe
NU SUNT	

Anexa Nr. 1 La Partea I

Teren

Nr cadastral	Suprafața (mp)*	Observații / Referințe
	7.153	

* Suprafața este determinată în planul de proiecție Stereo 70.



Date referitoare la teren

Crt	Categorie folosință	Intra vilan	Suprafața (mp)	Tarla	Parcelă	Nr. topo	Observații / Referințe
1	neproductiv	NU	7.153	34	577/1	-	

Lungime Segmente

1) Valorile lungimilor segmentelor sunt obținute din proiecție în plan.

Punct început	X / Y	Punct sfârșit	X / Y	Lungime segment (** (m)
1	471.611,645 526.491,179	2	471.613,094 526.511,448	20.321
2	471.613,094 526.511,448	3	471.493,788 526.523,01	119.865
3	471.493,788 526.523,01	4	471.365,968 526.523,95	127.823
4	471.365,968 526.523,95	5	471.226,674 526.530,65	139.455
5	471.226,674 526.530,65	6	471.222,118 526.517,549	13.871

Punct început	X / Y	Punct sfârșit	X / Y	Lungime segment (** (m)
6	471.222,118 526.517,549	7	471.490,375 526.502,833	268.66
7	471.490,375 526.502,833	8	471.494,886 526.492,735	11.06
8	471.494,886 526.492,735	9	471.521,913 526.487,801	27.474
9	471.521,913 526.487,801	10	471.594,047 526.497,13	72.735
10	471.594,047 526.497,13	1	471.611,645 526.491,179	18.577

** Lungimile segmentelor sunt determinate în planul de proiecție Stereo 70 și sunt rotunjite la 1 milimetru.

*** Distanța dintre puncte este formată din segmente cumulate ce sunt mai mici decât valoarea 1 milimetru.

Neutilizabil în Circuitul Civil



DATE DESPRE IMOBILUL NR. 3072

Oficiul de Cadastru și Publicitate Imobiliară SIBIU
Biroul de Cadastru și Publicitate Imobiliară Medias

A. Partea I. Descrierea imobilului

TEREN Extravilan

Adresa: Jud. Sibiu

Nr. Crt	Nr cadastral Nr. topografic	Suprafața* (mp)	Observații / Referințe
A1		2.389	Sector cadastral:46 Teren neimprejmuit;

B. Partea II. Proprietari și acte

Inscrieri privitoare la dreptul de proprietate și alte drepturi reale	Referințe
/	
Act Administrativ nr. 5466, din 15/12/2025 emis de PRIMĂRIA COMUNIE HOGHILAG;	
B1	Inscrierea posesiei, drept de PROPRIETATE, dobandit prin Lege, cota actuala 1/1, cota initiala 1/1 1) NEIDENTIFICAT NEIDENTIFICAT
Act Normativ nr. 7, din 13/03/1996 emis de PARLAMENTUL ROMÂNIEI;	
B2	se notează mențiunea de proprietar neidentificat, rezerva comisiei locale de fond funciar

C. Partea III. SARCINI .

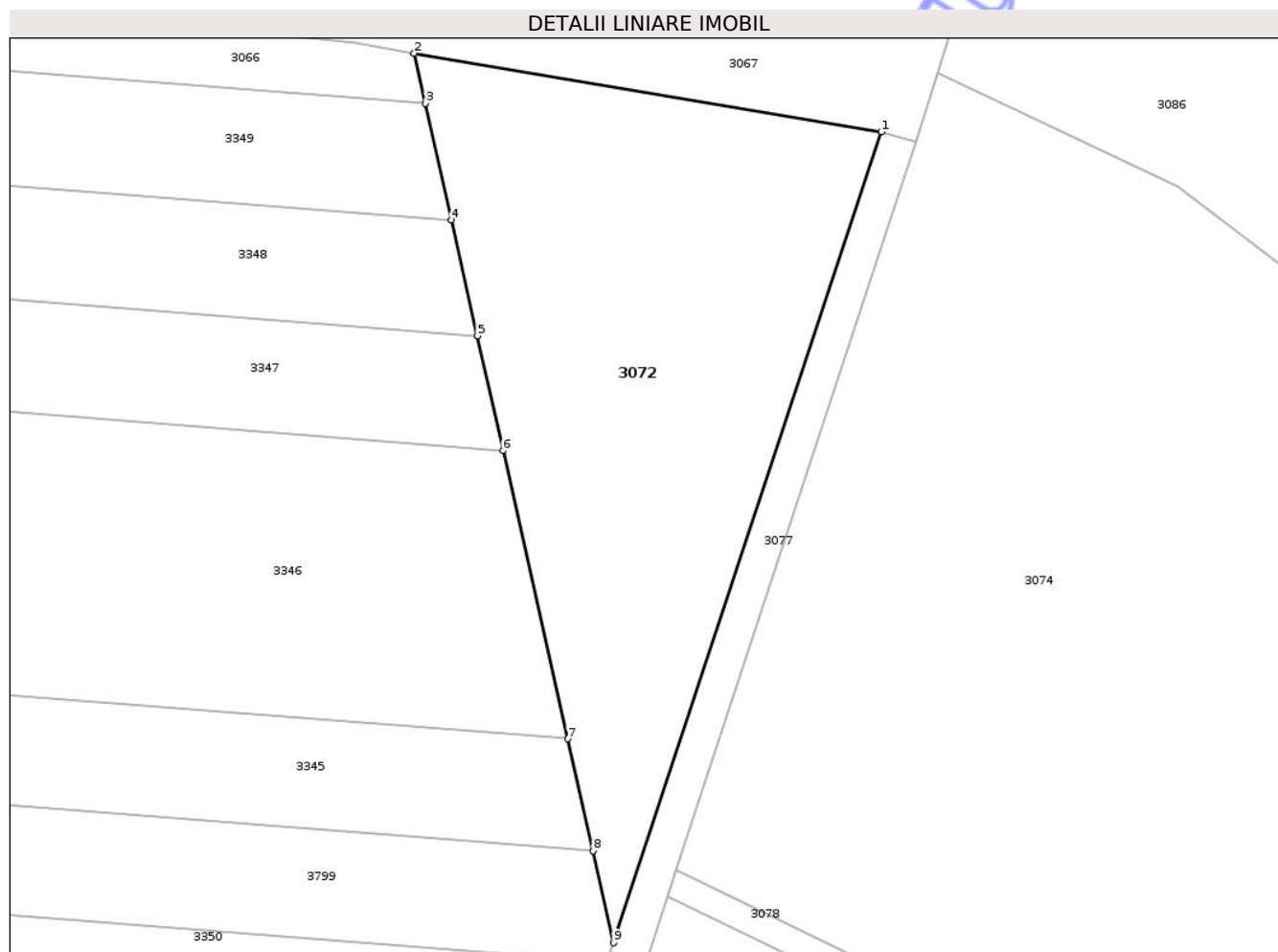
Inscrieri privind dezmembramentele dreptului de proprietate, drepturi reale de garanție și sarcini	Referințe
NU SUNT	

Anexa Nr. 1 La Partea I

Teren

Nr cadastral	Suprafața (mp)*	Observații / Referințe
	2.389	

* Suprafața este determinată în planul de proiecție Stereo 70.



Date referitoare la teren

Crt	Categorie folosință	Intra vilan	Suprafața (mp)	Tarla	Parcelă	Nr. topo	Observații / Referințe
1	faneata	NU	2.389	49	962	-	

Lungime Segmente

1) Valorile lungimilor segmentelor sunt obținute din proiecție în plan.

Punct început	X / Y	Punct sfârșit	X / Y	Lungime segment (** (m)
1	471.796,754 526.321,324	2	471.745,667 526.329,908	51.803
2	471.745,667 526.329,908	3	471.746,895 526.324,434	5.61
3	471.746,895 526.324,434	4	471.749,756 526.311,687	13.064
4	471.749,756 526.311,687	5	471.752,595 526.299,035	12.967
5	471.752,595 526.299,035	6	471.755,412 526.286,478	12.869

Punct început	X / Y	Punct sfârșit	X / Y	Lungime segment (** (m)
6	471.755,412 526.286,478	7	471.762,477 526.254,991	32.27
7	471.762,477 526.254,991	8	471.765,224 526.242,75	12.545
8	471.765,224 526.242,75	9	471.767,478 526.232,705	10.295
9	471.767,478 526.232,705	1	471.796,754 526.321,324	93.33

** Lungimile segmentelor sunt determinate în planul de proiecție Stereo 70 și sunt rotunjite la 1 milimetru.

*** Distanța dintre puncte este formată din segmente cumulate ce sunt mai mici decât valoarea 1 milimetru.

Neutilizabil în Circuitul Civil

**DATE DESPRE IMOBILUL NR. 3074**

Oficiul de Cadastru și Publicitate Imobiliară SIBIU
Biroul de Cadastru și Publicitate Imobiliară Medias

A. Partea I. Descrierea imobilului

TEREN Extravilan

Adresa: Jud. Sibiu

Nr. Crt	Nr cadastral Nr. topografic	Suprafața* (mp)	Observații / Referințe
A1		52.400	Sector cadastral:45 Teren neimprejmuit;

B. Partea II. Proprietari și acte

Inscrieri privitoare la dreptul de proprietate și alte drepturi reale	Referințe
/	
Act Administrativ nr. 4974/12, din 05/10/2016 emis de PRIMĂRIA COMUNEI HOGHILAG (;HCJ 287/08.05.2007);	
B1	Inscrierea provizorie, drept de PROPRIETATE, dobandit prin Lege, cota actuala 1/1, cota initiala 1/1
1) PAROHIA EVANGHELICA C.A. HOGHILAG, CIF:36712204	

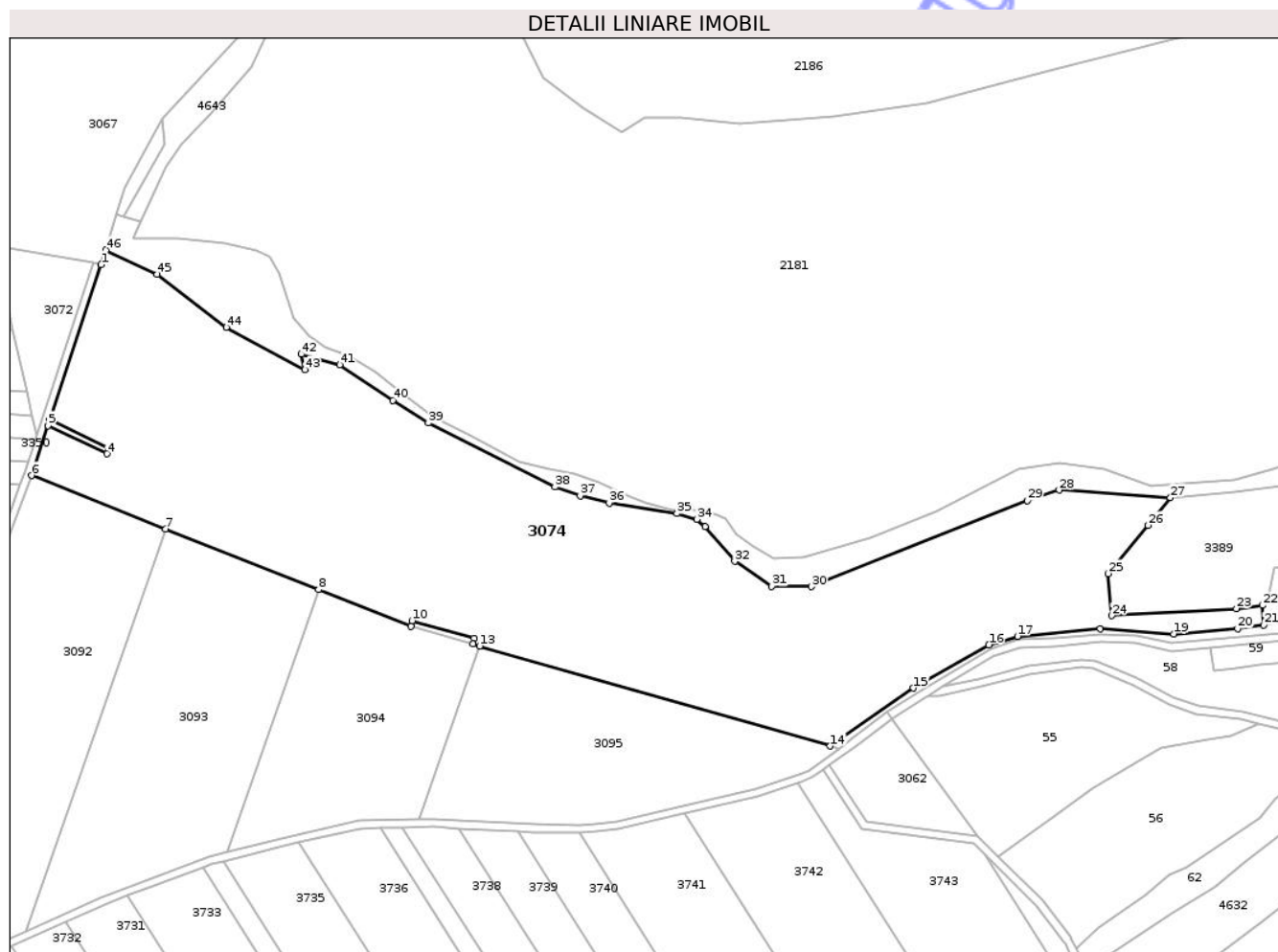
C. Partea III. SARCINI .

Inscrieri privind dezmembramintele dreptului de proprietate, drepturi reale de garanție și sarcini	Referințe
NU SUNT	

Teren

Nr cadastral	Suprafața (mp)*	Observații / Referințe
	52.400	

* Suprafața este determinată în planul de proiecție Stereo 70.



Date referitoare la teren

Crt	Categorie folosință	Intravilan	Suprafața (mp)	Tarla	Parcelă	Nr. topo	Observații / Referințe
1	arabil	NU	52.400	33	550/1	-	

Lungime Segmente

1) Valorile lungimilor segmentelor sunt obținute din proiecție în plan.

Punct început	X / Y	Punct sfârșit	X / Y	Lungime segment
1	471.800,604 / 526.320,227	2	471.774,318 / 526.240,659	83.797
4	471.803,414 / 526.223,349	5	471.773,369 / 526.237,787	33.334
7	471.833,688 / 526.184,852	8	471.911,955 / 526.153,767	84.214
10	471.959,872 / 526.137,862	11	471.991,735 / 526.128,947	33.087
13	471.994,567 / 526.124,91	14	472.174,259 / 526.073,641	186.863
16	472.255,523 / 526.125,496	17	472.270,309 / 526.129,862	15.417
2	471.774,318 / 526.240,659	3	471.804,363 / 526.226,221	33.334
5	471.773,369 / 526.237,787	6	471.764,907 / 526.212,17	26.978
8	471.911,955 / 526.153,767	9	471.959,213 / 526.134,997	50.849
11	471.991,735 / 526.128,947	12	471.991,065 / 526.125,909	3.111
14	472.174,259 / 526.073,641	15	472.216,83 / 526.103,324	51.898
17	472.270,309 / 526.129,862	18	472.312,681 / 526.133,859	42.56
3	471.804,363 / 526.226,221	4	471.803,414 / 526.223,349	3.025
6	471.764,907 / 526.212,17	7	471.833,688 / 526.184,852	74.007
9	471.959,213 / 526.134,997	10	471.959,872 / 526.137,862	2.94
12	471.991,065 / 526.125,909	13	471.994,567 / 526.124,91	3.642
15	472.216,83 / 526.103,324	16	472.255,523 / 526.125,496	44.595
18	472.312,681 / 526.133,859	19	472.350,329 / 526.131,107	37.748

Punct început	X / Y	Punct sfârșit	X / Y	Lungime segment	Punct început	X / Y	Punct sfârșit	X / Y	Lungime segment	Punct început	X / Y	Punct sfârșit	X / Y	Lungime segment
19	472.350,329 526.131,107	20	472.383,079 526.133,897	32.869	20	472.383,079 526.133,897	21	472.396,451 526.135,708	13.494	21	472.396,451 526.135,708	22	472.395,834 526.145,75	10.061
22	472.395,834 526.145,75	23	472.382,392 526.144,031	13.551	23	472.382,392 526.144,031	24	472.318,53 526.140,462	63.962	24	472.318,53 526.140,462	25	472.316,581 526.162,043	21.669
25	472.316,581 526.162,043	26	472.337,17 526.186,757	32.167	26	472.337,17 526.186,757	27	472.348,618 526.200,87	18.172	27	472.348,618 526.200,87	28	472.291,582 526.204,735	57.167
28	472.291,582 526.204,735	29	472.275,361 526.199,302	17.107	29	472.275,361 526.199,302	30	472.164,687 526.155,317	119.094	30	472.164,687 526.155,317	31	472.144,196 526.155,437	20.491
31	472.144,196 526.155,437	32	472.125,314 526.168,291	22.842	32	472.125,314 526.168,291	33	472.110,099 526.186,089	23.415	33	472.110,099 526.186,089	34	472.105,895 526.189,792	5.602
34	472.105,895 526.189,792	35	472.095,714 526.192,759	10.605	35	472.095,714 526.192,759	36	472.060,981 526.198,091	35.14	36	472.060,981 526.198,091	37	472.046,17 526.201,775	15.262
37	472.046,17 526.201,775	38	472.033,18 526.206,288	13.752	38	472.033,18 526.206,288	39	471.968,242 526.239,069	72.743	39	471.968,242 526.239,069	40	471.950,075 526.250,688	21.565
40	471.950,075 526.250,688	41	471.922,817 526.268,864	32.762	41	471.922,817 526.268,864	42	471.903,194 526.274,322	20.368	42	471.903,194 526.274,322	43	471.904,873 526.266,36	8.137
43	471.904,873 526.266,36	44	471.864,66 526.288,125	45.725	44	471.864,66 526.288,125	45	471.829,228 526.315,285	44.644	45	471.829,228 526.315,285	46	471.802,954 526.327,771	29.09
46	471.802,954 526.327,771	1	471.800,604 526.320,227	7.902										

** Lungimile segmentelor sunt determinate în planul de proiecție Stereo 70 și sunt rotunjite la 1 milimetru.

*** Distanța dintre puncte este formată din segmente cumulate ce sunt mai mici decât valoarea 1 milimetru.

**DATE DESPRE IMOBILUL NR. 3076**

Oficiul de Cadastru și Publicitate Imobiliară SIBIU
Biroul de Cadastru și Publicitate Imobiliară Medias

A. Partea I. Descrierea imobilului

TEREN Extravilan

Adresa: Jud. Sibiu

Nr. Crt	Nr cadastral Nr. topografic	Suprafața* (mp)	Observații / Referințe
A1		300	Sector cadastral:47 Teren neimprejmuit;

B. Partea II. Proprietari și acte

Inscrieri privitoare la dreptul de proprietate și alte drepturi reale	Referințe
/	
Act Administrativ nr. 4974/12, din 05/10/2016 emis de PRIMĂRIA COMUNEI HOGHILAG (;HCJ 287/08.05.2007);	
B1	Inscrierea provizorie, drept de PROPRIETATE, dobandit prin Lege, cota actuala 1/1, cota initiala 1/1
1) PAROHIA EVANGHELICA C.A. HOGHILAG, CIF:36712204	

C. Partea III. SARCINI .

Inscrieri privind dezmembramintele dreptului de proprietate, drepturi reale de garanție și sarcini	Referințe
NU SUNT	

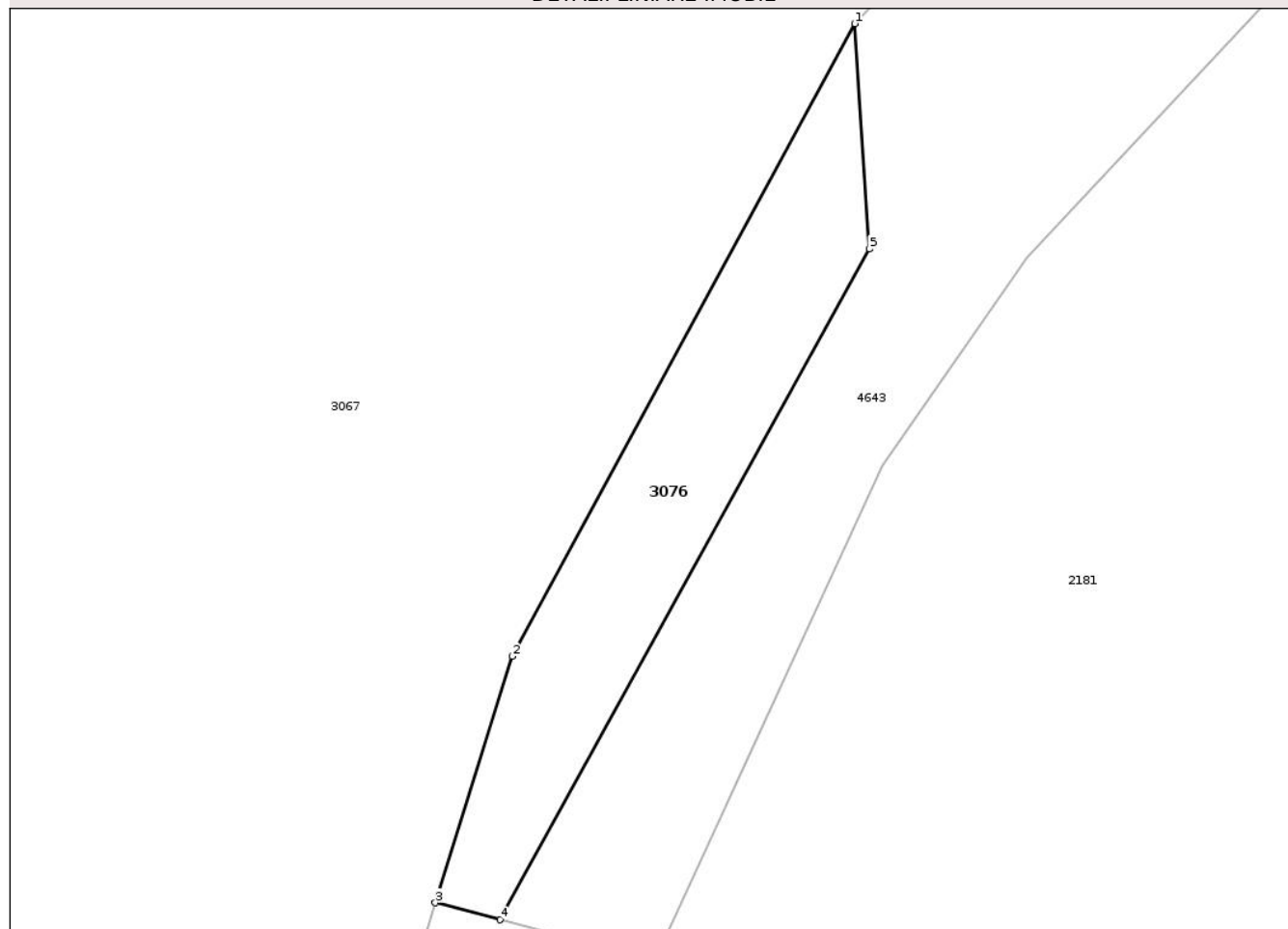
Anexa Nr. 1 La Partea I

Teren

Nr cadastral	Suprafața (mp)*	Observații / Referințe
	300	

* Suprafața este determinată în planul de proiecție Stereo 70.

DETALII LINIARE IMOBIL



Date referitoare la teren

Crt	Categorie folosință	Intra vilan	Suprafața (mp)	Tarla	Parcelă	Nr. topo	Observații / Referințe
1	neproductiv	NU	300	33	552	-	

Lungime Segmente

1) Valorile lungimilor segmentelor sunt obținute din proiecție în plan.

Punct început	X / Y	Punct sfârșit	X / Y	Lungime segment (** (m)
1	471.831,977 526.394,787	2	471.812,834 526.359,486	40.157
2	471.812,834 526.359,486	3	471.808,552 526.345,743	14.395
3	471.808,552 526.345,743	4	471.812,158 526.344,795	3.729
4	471.812,158 526.344,795	5	471.832,777 526.382,224	42.733
5	471.832,777 526.382,224	1	471.831,977 526.394,787	12.588

** Lungimile segmentelor sunt determinate în planul de proiecție Stereo 70 și sunt rotunjite la 1 milimetru.

*** Distanța dintre puncte este formată din segmente cumulate ce sunt mai mici decât valoarea 1 milimetru.

Neutilizabil în Circuitul
Civil

**DATE DESPRE IMOBILUL NR. 3077**

Oficiul de Cadastru și Publicitate Imobiliară SIBIU
Biroul de Cadastru și Publicitate Imobiliară Medias

A. Partea I. Descrierea imobilului

TEREN Extravilan

Adresa: Jud. Sibiu

Nr. Crt	Nr cadastral Nr. topografic	Suprafața* (mp)	Observații / Referințe
A1		1.694	Sector cadastral:45 Teren neimprejmuit;

B. Partea II. Proprietari și acte

Inscrieri privitoare la dreptul de proprietate și alte drepturi reale	Referințe
/	
Act Normativ nr. 978, din 05/09/2002 emis de GUVERNUL ROMÂNIEI (ADEVÉRINȚĂ NR.5467/15.12.2025 EMISĂ DE PRIMĂRIA COMUNEI HOGHILAG);	
B1	A1
Intabulare, drept de PROPRIETATE, dobândit prin Lege, cota actuala 1/1, cota initiala 1/1 1) COMUNA HOGHILAG, CIF:999999999999, DOMENIUL PUBLIC	

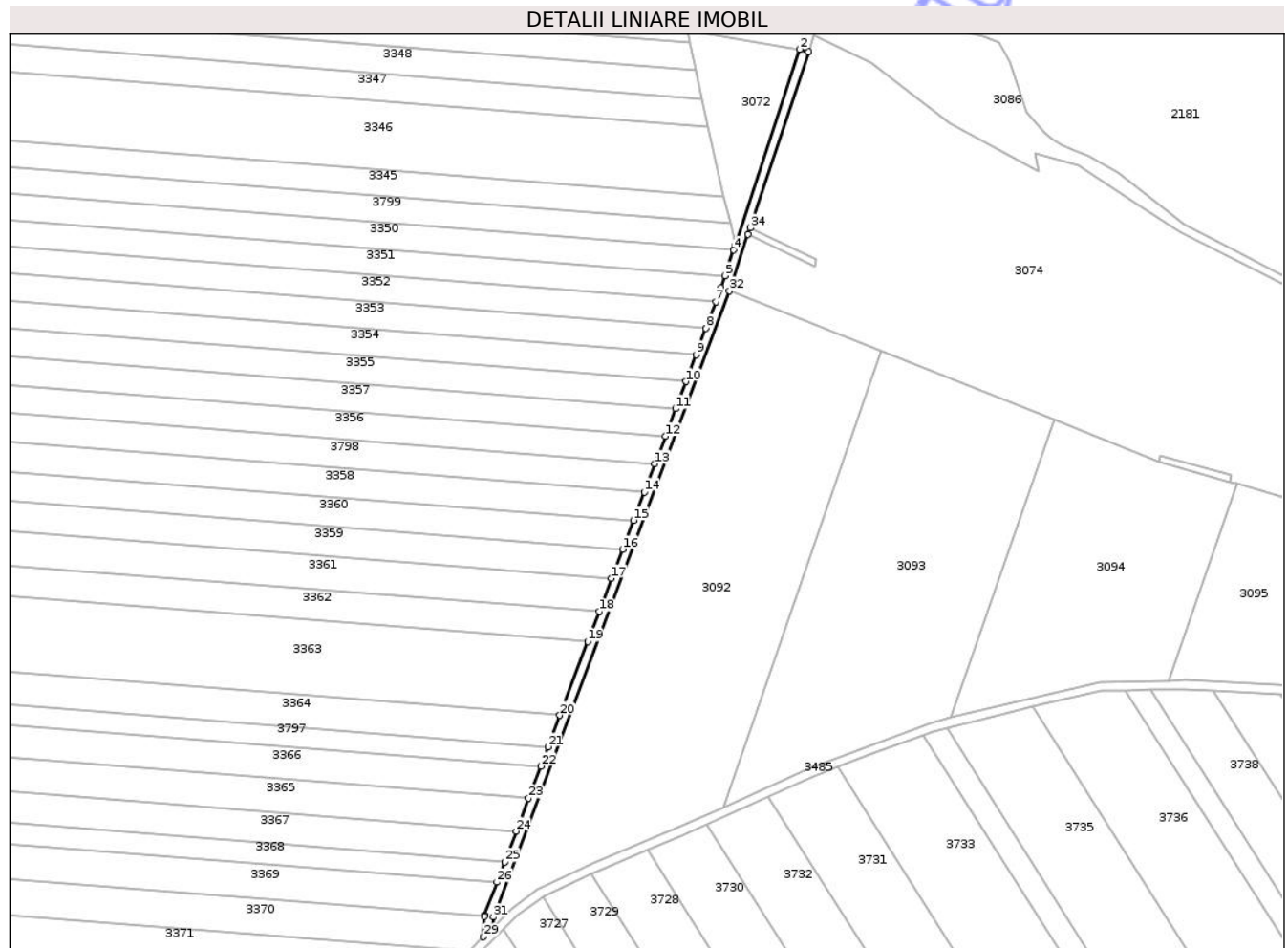
C. Partea III. SARCINI .

Inscrieri privind dezmembramentele dreptului de proprietate, drepturi reale de garanție și sarcini	Referințe
NU SUNT	

Teren

Nr cadastral	Suprafața (mp)*	Observații / Referințe
	1.694	

* Suprafața este determinată în planul de proiecție Stereo 70.



Date referitoare la teren

Crt	Categorie folosință	Intra vilan	Suprafața (mp)	Tarla	Parcelă	Nr. topo	Observații / Referințe
1	drum	NU	1.694	-	963	-	

Lungime Segmente

1) Valorile lungimilor segmentelor sunt obținute din proiecție în plan.

Punct început	X / Y	Punct sfârșit	X / Y	Lungime segment (** (m)
1	471.800,604 526.320,227	2	471.796,754 526.321,324	4.003
3	471.767,478 526.232,705	4	471.766,809 526.230,681	2.132
5	471.762,949 526.218,997	6	471.761,109 526.213,425	5.868
7	471.758,769 526.207,228	8	471.754,286 526.195,357	12.689
9	471.749,756 526.183,361	10	471.745,176 526.171,233	12.964

Punct început	X / Y	Punct sfârșit	X / Y	Lungime segment (** (m)
2	471.796,754 526.321,324	3	471.767,478 526.232,705	93.33
4	471.766,809 526.230,681	5	471.762,949 526.218,997	12.305
6	471.761,109 526.213,425	7	471.758,769 526.207,228	6.624
8	471.754,286 526.195,357	9	471.749,756 526.183,361	12.823
10	471.745,176 526.171,233	11	471.740,545 526.158,97	13.108

Punct început	X / Y	Punct sfârșit	X / Y	Lungime segment (** (m)
11	471.740,545 526.158,97	12	471.735,862 526.146,567	13.258
13	471.731,124 526.134,019	14	471.726,329 526.121,322	13.572
15	471.721,475 526.108,468	16	471.716,561 526.095,454	13.911
17	471.711,583 526.082,272	18	471.705,929 526.067,301	16.003
19	471.700,809 526.053,741	20	471.688,221 526.020,408	35.631
21	471.682,844 526.006,168	22	471.679,578 525.997,519	9.245
23	471.674,066 525.982,921	24	471.668,464 525.968,086	15.857
25	471.663,227 525.954,218	26	471.659,767 525.945,054	9.795
27	471.654,131 525.930,131	28	471.654,103 525.929,551	0.581
29	471.653,657 525.920,309	30	471.657,866 525.924,552	5.977
31	471.658,096 525.929,308	32	471.764,907 526.212,17	302.357
33	471.773,369 526.237,787	34	471.774,318 526.240,659	3.025

Punct început	X / Y	Punct sfârșit	X / Y	Lungime segment (** (m)
12	471.735,862 526.146,567	13	471.731,124 526.134,019	13.413
14	471.726,329 526.121,322	15	471.721,475 526.108,468	13.74
16	471.716,561 526.095,454	17	471.711,583 526.082,272	14.091
18	471.705,929 526.067,301	19	471.700,809 526.053,741	14.494
20	471.688,221 526.020,408	21	471.682,844 526.006,168	15.221
22	471.679,578 525.997,519	23	471.674,066 525.982,921	15.604
24	471.668,464 525.968,086	25	471.663,227 525.954,218	14.824
26	471.659,767 525.945,054	27	471.654,131 525.930,131	15.952
28	471.654,103 525.929,551	29	471.653,657 525.920,309	9.253
30	471.657,866 525.924,552	31	471.658,096 525.929,308	4.762
32	471.764,907 526.212,17	33	471.773,369 526.237,787	26.978
34	471.774,318 526.240,659	1	471.800,604 526.320,227	83.797

** Lungimile segmentelor sunt determinate în planul de proiecție Stereo 70 și sunt rotunjite la 1 milimetru.

*** Distanța dintre puncte este formată din segmente cumulate ce sunt mai mici decât valoarea 1 milimetru.

**DATE DESPRE IMOBILUL NR. 3078**

Oficiul de Cadastru și Publicitate Imobiliară SIBIU
Biroul de Cadastru și Publicitate Imobiliară Medias

A. Partea I. Descrierea imobilului

TEREN Extravilan

Adresa: Jud. Sibiu

Nr. Crt	Nr cadastral Nr. topografic	Suprafața* (mp)	Observații / Referințe
A1		100	Sector cadastral:45 Teren neimprejmuit;

B. Partea II. Proprietari și acte

Inscrieri privitoare la dreptul de proprietate și alte drepturi reale	Referințe
/	
Act Administrativ nr. 4974/12, din 05/10/2016 emis de PRIMĂRIA COMUNEI HOGHILAG (;HCJ 287/08.05.2007);	
B1	Inscrierea provizorie, drept de PROPRIETATE, dobandit prin Lege, cota actuala 1/1, cota initiala 1/1
1) PAROHIA EVANGHELICA C.A. HOGHILAG, CIF:36712204	

C. Partea III. SARCINI .

Inscrieri privind dezmembramintele dreptului de proprietate, drepturi reale de garanție și sarcini	Referințe
NU SUNT	

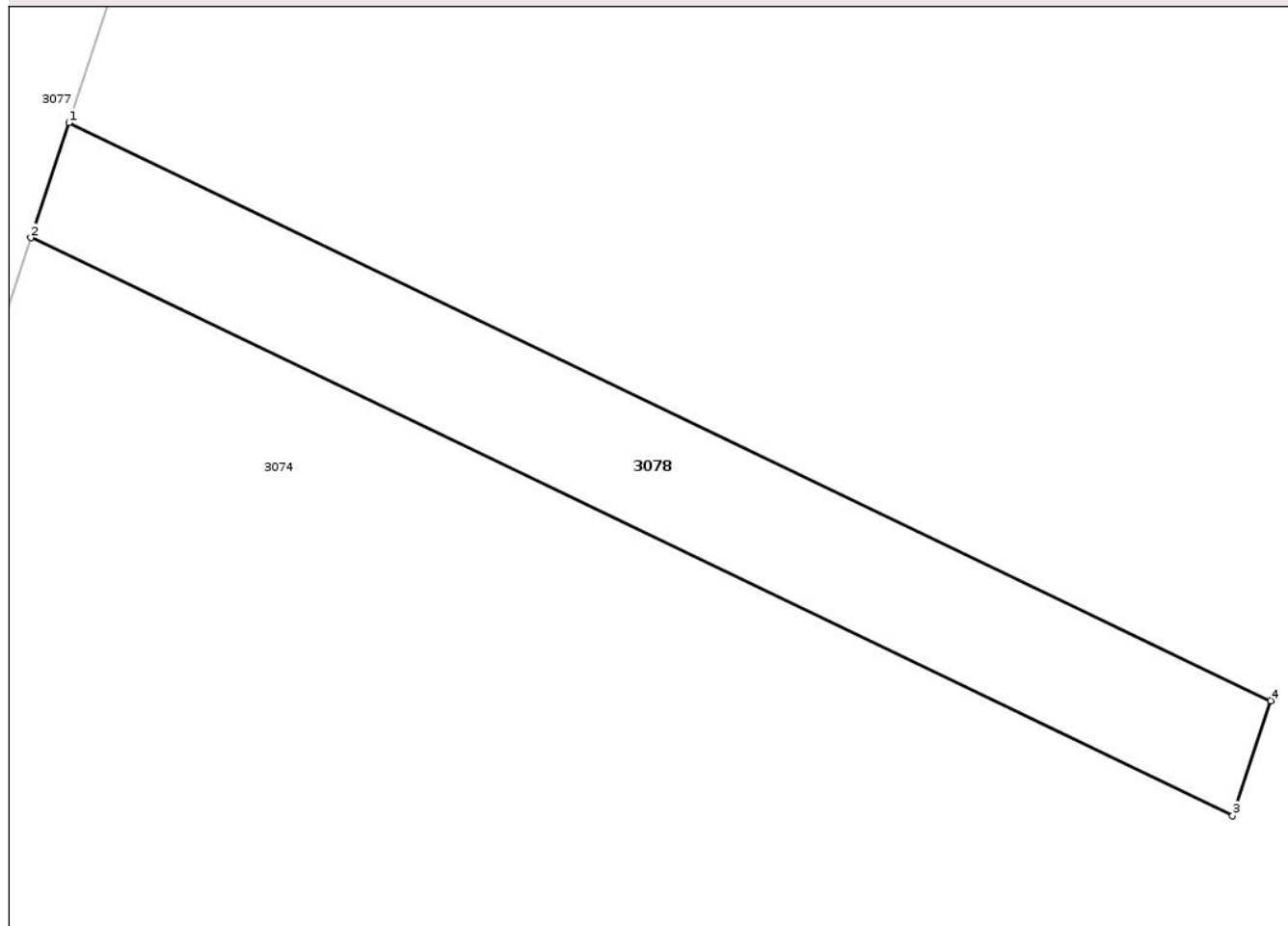
Anexa Nr. 1 La Partea I

Teren

Nr cadastral	Suprafața (mp)*	Observații / Referințe
	100	

* Suprafața este determinată în planul de proiecție Stereo 70.

DETALII LINIARE IMOBIL



Date referitoare la teren

Crt	Categorie folosință	Intra vilan	Suprafața (mp)	Tarla	Parcelă	Nr. topo	Observații / Referințe
1	neproductiv	NU	100	33	549	-	

Lungime Segmente

1) Valorile lungimilor segmentelor sunt obținute din proiecție în plan.

Punct început	X / Y	Punct sfârșit	X / Y	Lungime segment (** (m)
1	471.774,318 526.240,659	2	471.773,369 526.237,787	3.025
2	471.773,369 526.237,787	3	471.803,414 526.223,349	33.334
3	471.803,414 526.223,349	4	471.804,363 526.226,221	3.025
4	471.804,363 526.226,221	1	471.774,318 526.240,659	33.334

** Lungimile segmentelor sunt determinate în planul de proiecție Stereo 70 și sunt rotunjite la 1 milimetru.

*** Distanţa dintre puncte este formată din segmente cumulate ce sunt mai mici decât valoarea 1 milimetru.

Neutilizabil în Circuitul
Civil

**DATE DESPRE IMOBILUL NR. 3079**

Oficiul de Cadastru și Publicitate Imobiliară SIBIU
Biroul de Cadastru și Publicitate Imobiliară Medias

A. Partea I. Descrierea imobilului

TEREN Extravilan

Adresa: Jud. Sibiu

Nr. Crt	Nr cadastral Nr. topografic	Suprafața* (mp)	Observații / Referințe
A1		1.000	Sector cadastral:45 Teren neimprejmuit;

B. Partea II. Proprietari și acte

Inscrieri privitoare la dreptul de proprietate și alte drepturi reale	Referințe
/	
Act Administrativ nr. 4974/12, din 05/10/2016 emis de PRIMĂRIA COMUNEI HOGHILAG (;HCJ 287/08.05.2007);	
B1	Inscrierea provizorie, drept de PROPRIETATE, dobandit prin Lege, cota actuala 1/1, cota initiala 1/1
1) PAROHIA EVANGHELICA C.A. HOGHILAG, CIF:36712204	

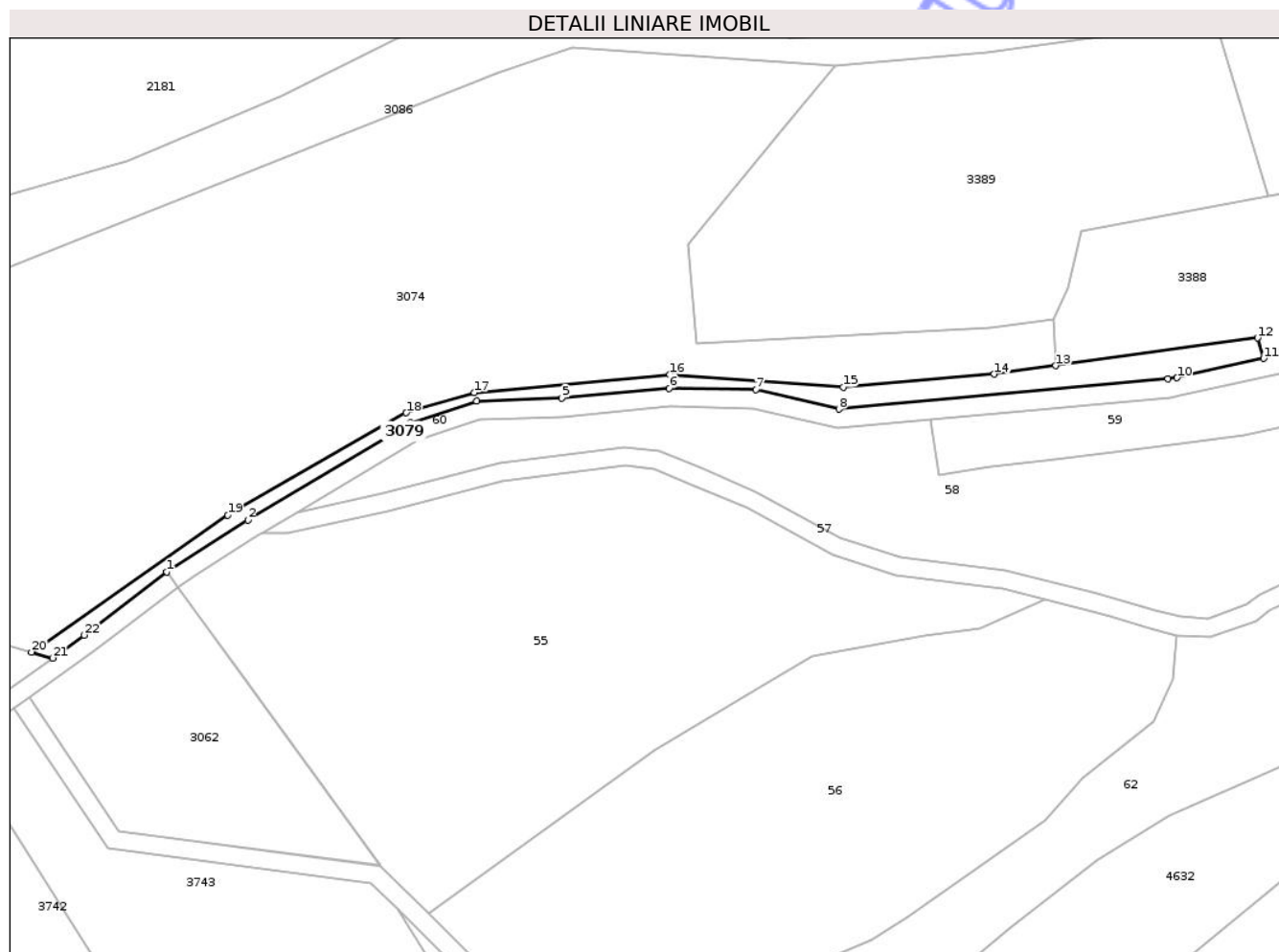
C. Partea III. SARCINI .

Inscrieri privind dezmembramintele dreptului de proprietate, drepturi reale de garanție și sarcini	Referințe
NU SUNT	

Teren

Nr cadastral	Suprafața (mp)*	Observații / Referințe
	1.000	

* Suprafața este determinată în planul de proiecție Stereo 70.



Date referitoare la teren

Crt	Categorie folosință	Intra vilan	Suprafața (mp)	Tarla	Parcelă	Nr. topo	Observații / Referințe
1	neproductiv	NU	1.000	33	547	-	

Lungime Segmente

1) Valorile lungimilor segmentelor sunt obținute din proiecție în plan.

Punct început	X / Y	Punct sfârșit	X / Y	Lungime segment (** (m)
1	472.203,614 526.091,01	2	472.221,167 526.102,279	20.859
3	472.256,43 526.123,385	4	472.270,772 526.128,041	15.079
5	472.289,327 526.128,694	6	472.312,582 526.130,832	23.353
7	472.331,382 526.130,504	8	472.349,381 526.126,31	18.481
9	472.420,76 526.132,825	10	472.422,733 526.133,117	1.994

Punct început	X / Y	Punct sfârșit	X / Y	Lungime segment (** (m)
2	472.221,167 526.102,279	3	472.256,43 526.123,385	41.097
4	472.270,772 526.128,041	5	472.289,327 526.128,694	18.566
6	472.312,582 526.130,832	7	472.331,382 526.130,504	18.803
8	472.349,381 526.126,31	9	472.420,76 526.132,825	71.676
10	472.422,733 526.133,117	11	472.441,552 526.137,293	19.277

Punct început	X / Y	Punct sfârșit	X / Y	Lungime segment (** (m)
11	472.441,552 526.137,293	12	472.440,202 526.141,727	4.635
13	472.396,451 526.135,708	14	472.383,079 526.133,897	13.494
15	472.350,329 526.131,107	16	472.312,681 526.133,859	37.748
17	472.270,309 526.129,862	18	472.255,523 526.125,496	15.417
19	472.216,83 526.103,324	20	472.174,259 526.073,641	51.898
21	472.178,789 526.072,349	22	472.185,7 526.077,324	8.515

Punct început	X / Y	Punct sfârșit	X / Y	Lungime segment (** (m)
12	472.440,202 526.141,727	13	472.396,451 526.135,708	44.163
14	472.383,079 526.133,897	15	472.350,329 526.131,107	32.869
16	472.312,681 526.133,859	17	472.270,309 526.129,862	42.56
18	472.255,523 526.125,496	19	472.216,83 526.103,324	44.595
20	472.174,259 526.073,641	21	472.178,789 526.072,349	4.711
22	472.185,7 526.077,324	1	472.203,614 526.091,01	22.544

** Lungimile segmentelor sunt determinate în planul de proiecție Stereo 70 și sunt rotunjite la 1 milimetru.

*** Distanța dintre puncte este formată din segmente cumulate ce sunt mai mici decât valoarea 1 milimetru.

Neutilizabil în Cămin Civil

**DATE DESPRE IMOBILUL NR. 3086**

Oficiul de Cadastru și Publicitate Imobiliară SIBIU
Biroul de Cadastru și Publicitate Imobiliară Medias

A. Partea I. Descrierea imobilului

TEREN Extravilan

Adresa: Jud. Sibiu

Nr. Crt	Nr cadastral Nr. topografic	Suprafața* (mp)	Observații / Referințe
A1		15.860	Sector cadastral:45 Teren neimprejmuit;

B. Partea II. Proprietari și acte

Inscrieri privitoare la dreptul de proprietate și alte drepturi reale	Referințe
/	
Act Administrativ nr. 5466, din 15/12/2025 emis de PRIMĂRIA COMUNIE HOGHILAG;	
B1	Inscrierea posesiei, drept de PROPRIETATE, dobandit prin Lege, cota actuala 1/1, cota initiala 1/1
	1) NEIDENTIFICAT NEIDENTIFICAT
Act Normativ nr. 7, din 13/03/1996 emis de PARLAMENTUL ROMÂNIEI;	
B2	se notează mențiunea de proprietar neidentificat, rezerva comisiei locale de fond funciar

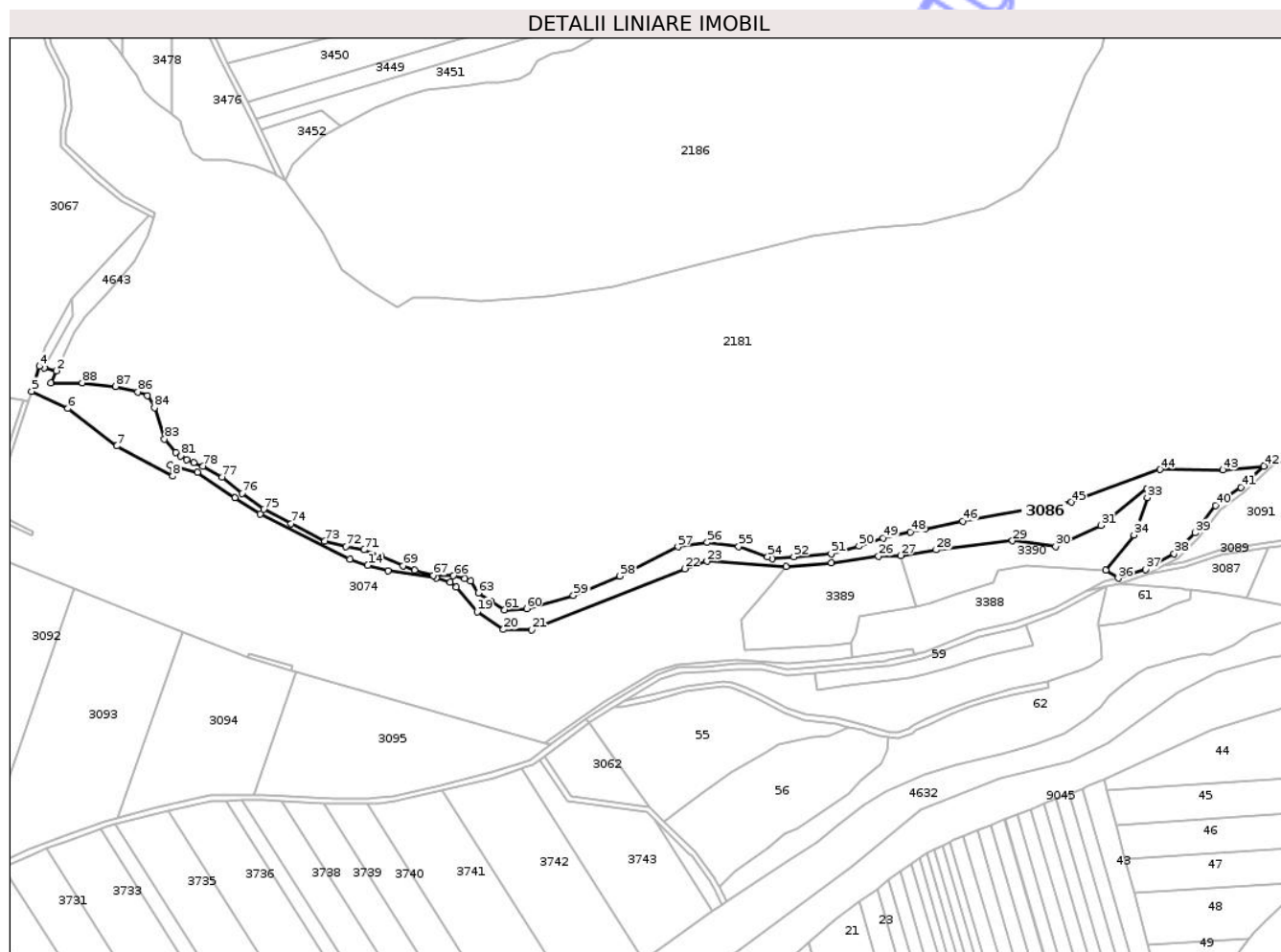
C. Partea III. SARCINI .

Inscrieri privind dezmembramintele dreptului de proprietate, drepturi reale de garanție și sarcini	Referințe
NU SUNT	

Teren

Nr cadastral	Suprafața (mp)*	Observații / Referințe
	15.860	

* Suprafața este determinată în planul de proiecție Stereo 70.



Date referitoare la teren

Crt	Categorie folosință	Intravilan	Suprafața (mp)	Tarla	Parcelă	Nr. topo	Observații / Referințe
1	padure	NU	15.860	33	554/2	-	

Lungime Segmente

1) Valorile lungimilor segmentelor sunt obținute din proiecție în plan.

Punct început	X / Y	Punct sfârșit	X / Y	Lungime segment	Punct început	X / Y	Punct sfârșit	X / Y	Lungime segment	Punct început	X / Y	Punct sfârșit	X / Y	Lungime segment
1	471.816,773 526.333,837	2	471.820,792 526.342,525	9.573	2	471.820,792 526.342,525	3	471.812,158 526.344,795	8.927	3	471.812,158 526.344,795	4	471.808,552 526.345,743	3.729
4	471.808,552 526.345,743	5	471.802,954 526.327,771	18.824	5	471.802,954 526.327,771	6	471.829,228 526.315,285	29.094	6	471.829,228 526.315,285	7	471.864,66 526.288,125	44.644
7	471.864,66 526.288,125	8	471.904,873 526.266,36	45.725	8	471.904,873 526.266,36	9	471.903,194 526.274,322	8.137	9	471.903,194 526.274,322	10	471.922,817 526.268,864	20.368
10	471.922,817 526.268,864	11	471.950,075 526.250,688	32.762	11	471.950,075 526.250,688	12	471.968,242 526.239,069	21.565	12	471.968,242 526.239,069	13	472.033,18 526.206,288	72.743
13	472.033,18 526.206,288	14	472.046,17 526.201,775	13.752	14	472.046,17 526.201,775	15	472.060,981 526.198,091	15.262	15	472.060,981 526.198,091	16	472.095,714 526.192,759	35.142
16	472.095,714 526.192,759	17	472.105,895 526.189,792	10.605	17	472.105,895 526.189,792	18	472.110,099 526.186,089	5.602	18	472.110,099 526.186,089	19	472.125,314 526.168,291	23.415

Punct început	X / Y	Punct sfârșit	X / Y	Lungime segment	Punct început	X / Y	Punct sfârșit	X / Y	Lungime segment	Punct început	X / Y	Punct sfârșit	X / Y	Lungime segment
19	472.125,314 526.168,291	20	472.144,196 526.155,437	22.84 2	20	472.144,196 526.155,437	21	472.164,687 526.155,317	20.49 1	21	472.164,687 526.155,317	22	472.275,361 526.199,302	119.0 94
22	472.275,361 526.199,302	23	472.291,582 526.204,735	17.10 7	23	472.291,582 526.204,735	24	472.348,618 526.200,87	57.16 7	24	472.348,618 526.200,87	25	472.381,539 526.203,705	33.04 3
25	472.381,539 526.203,705	26	472.415,589 526.208,397	34.37 2	26	472.415,589 526.208,397	27	472.431,51 526.208,986	15.93 2	27	472.431,51 526.208,986	28	472.457,328 526.213,094	26.14 3
28	472.457,328 526.213,094	29	472.512,57 526.219,647	55.62 9	29	472.512,57 526.219,647	30	472.543,831 526.215,479	31.53 8	30	472.543,831 526.215,479	31	472.576,511 526.230,771	36.08 1
31	472.576,511 526.230,771	32	472.609,894 526.257,269	42.62 1	32	472.609,894 526.257,269	33	472.610,03 526.250,965	6.305	33	472.610,03 526.250,965	34	472.600,492 526.223,767	28.82 2
34	472.600,492 526.223,767	35	472.579,963 526.198,267	32.73 7	35	472.579,963 526.198,267	36	472.589,037 526.192,581	10.70 8	36	472.589,037 526.192,581	37	472.608,779 526.198,82	20.70 4
37	472.608,779 526.198,82	38	472.629,495 526.210,37	23.71 8	38	472.629,495 526.210,37	39	472.644,81 526.225,372	21.43 8	39	472.644,81 526.225,372	40	472.659,505 526.245,106	24.60 4
40	472.659,505 526.245,106	41	472.677,848 526.258,377	22.64	41	472.677,848 526.258,377	42	472.694,382 526.273,644	22.50 5	42	472.694,382 526.273,644	43	472.664,896 526.270,776	29.62 5
43	472.664,896 526.270,776	44	472.619,255 526.271,107	45.64 2	44	472.619,255 526.271,107	45	472.555,005 526.247,521	68.44 2	45	472.555,005 526.247,521	46	472.476,438 526.233,762	79.76 3
46	472.476,438 526.233,762	47	472.449,219 526.228,011	27.82	47	472.449,219 526.228,011	48	472.438,872 526.225,825	10.57 5	48	472.438,872 526.225,825	49	472.419,006 526.221,628	20.30 5
49	472.419,006 526.221,628	50	472.401,543 526.215,807	18.40 8	50	472.401,543 526.215,807	51	472.381,435 526.210,251	20.86 1	51	472.381,435 526.210,251	52	472.354,462 526.208,073	27.06 1
52	472.354,462 526.208,073	53	472.338,837 526.206,811	15.67 6	53	472.338,837 526.206,811	54	472.335,378 526.208,052	3.675	54	472.335,378 526.208,052	55	472.314,495 526.215,542	22.18 6
55	472.314,495 526.215,542	56	472.291,741 526.218,453	22.93 9	56	472.291,741 526.218,453	57	472.270,574 526.215,278	21.40 4	57	472.270,574 526.215,278	58	472.228,505 526.194,111	47.09 4
58	472.228,505 526.194,111	59	472.194,903 526.180,088	36.41 1	59	472.194,903 526.180,088	60	472.161,036 526.170,563	35.18 1	60	472.161,036 526.170,563	61	472.145,161 526.169,769	15.89 5
61	472.145,161 526.169,769	62	472.134,843 526.176,12	12.11 6	62	472.134,843 526.176,12	63	472.126,112 526.181,94	10.49 3	63	472.126,112 526.181,94	64	472.120,515 526.190,409	10.15 1
64	472.120,515 526.190,409	65	472.116,347 526.192,156	4.519	65	472.116,347 526.192,156	66	472.108,145 526.194,315	8.481	66	472.108,145 526.194,315	67	472.093,639 526.194,549	14.50 8
67	472.093,639 526.194,549	68	472.079,837 526.198,156	14.26 6	68	472.079,837 526.198,156	69	472.071,731 526.201,629	8.819	69	472.071,731 526.201,629	70	472.055,737 526.209,043	17.62 9
70	472.055,737 526.209,043	71	472.043,337 526.213,018	13.02 2	71	472.043,337 526.213,018	72	472.030,417 526.215,38	13.13 4	72	472.030,417 526.215,38	73	472.014,978 526.219,354	15.94 2
73	472.014,978 526.219,354	74	471.990,648 526.231,981	27.41 1	74	471.990,648 526.231,981	75	471.970,762 526.242,268	22.38 9	75	471.970,762 526.242,268	76	471.955,318 526.253,958	19.36 9
76	471.955,318 526.253,958	77	471.940,755 526.265,717	18.71 8	77	471.940,755 526.265,717	78	471.926,95 526.273,435	15.81 6	78	471.926,95 526.273,435	79	471.920,135 526.275,857	7.233
79	471.920,135 526.275,857	80	471.915,275 526.278,035	5.326	80	471.915,275 526.278,035	81	471.910,851 526.281,032	5.344	81	471.910,851 526.281,032	82	471.907,301 526.283,488	4.317
82	471.907,301 526.283,488	83	471.899,11 526.293,074	12.60 9	83	471.899,11 526.293,074	84	471.891,858 526.315,753	23.81	84	471.891,858 526.315,753	85	471.886,829 526.324,58	10.15 9
85	471.886,829 526.324,58	86	471.879,752 526.327,2	7.546	86	471.879,752 526.327,2	87	471.863,756 526.331,132	16.47 2	87	471.863,756 526.331,132	88	471.839,631 526.333,752	24.26 7
88	471.839,631 526.333,752	1	471.816,773 526.333,837	22.85 8										

** Lungimile segmentelor sunt determinate în planul de proiecție Stereo 70 și sunt rotunjite la 1 milimetru.

*** Distanța dintre puncte este formată din segmente cumulate ce sunt mai mici decât valoarea 1 milimetru.



DATE DESPRE IMOBILUL NR. 3087

Oficiul de Cadastru și Publicitate Imobiliară SIBIU
Biroul de Cadastru și Publicitate Imobiliară Medias

A. Partea I. Descrierea imobilului

TEREN Extravilan

Adresa: Jud. Sibiu

Nr. Crt	Nr cadastral Nr. topografic	Suprafața* (mp)	Observații / Referințe
A1		1.813	Sector cadastral:45 Teren neimprejmuit;

B. Partea II. Proprietari și acte

Inscrieri privitoare la dreptul de proprietate și alte drepturi reale	Referințe
/	
Act Administrativ nr. 5466, din 15/12/2025 emis de PRIMĂRIA COMUNIE HOGHILAG;	
B1	Inscrierea posesiei, drept de PROPRIETATE, dobandit prin Lege, cota actuala 1/1, cota initiala 1/1
	1) NEIDENTIFICAT NEIDENTIFICAT
Act Normativ nr. 7, din 13/03/1996 emis de PARLAMENTUL ROMÂNIEI;	
B2	se notează mențiunea de proprietar neidentificat

C. Partea III. SARCINI .

Inscrieri privind dezmembramintele dreptului de proprietate, drepturi reale de garanție și sarcini	Referințe
NU SUNT	

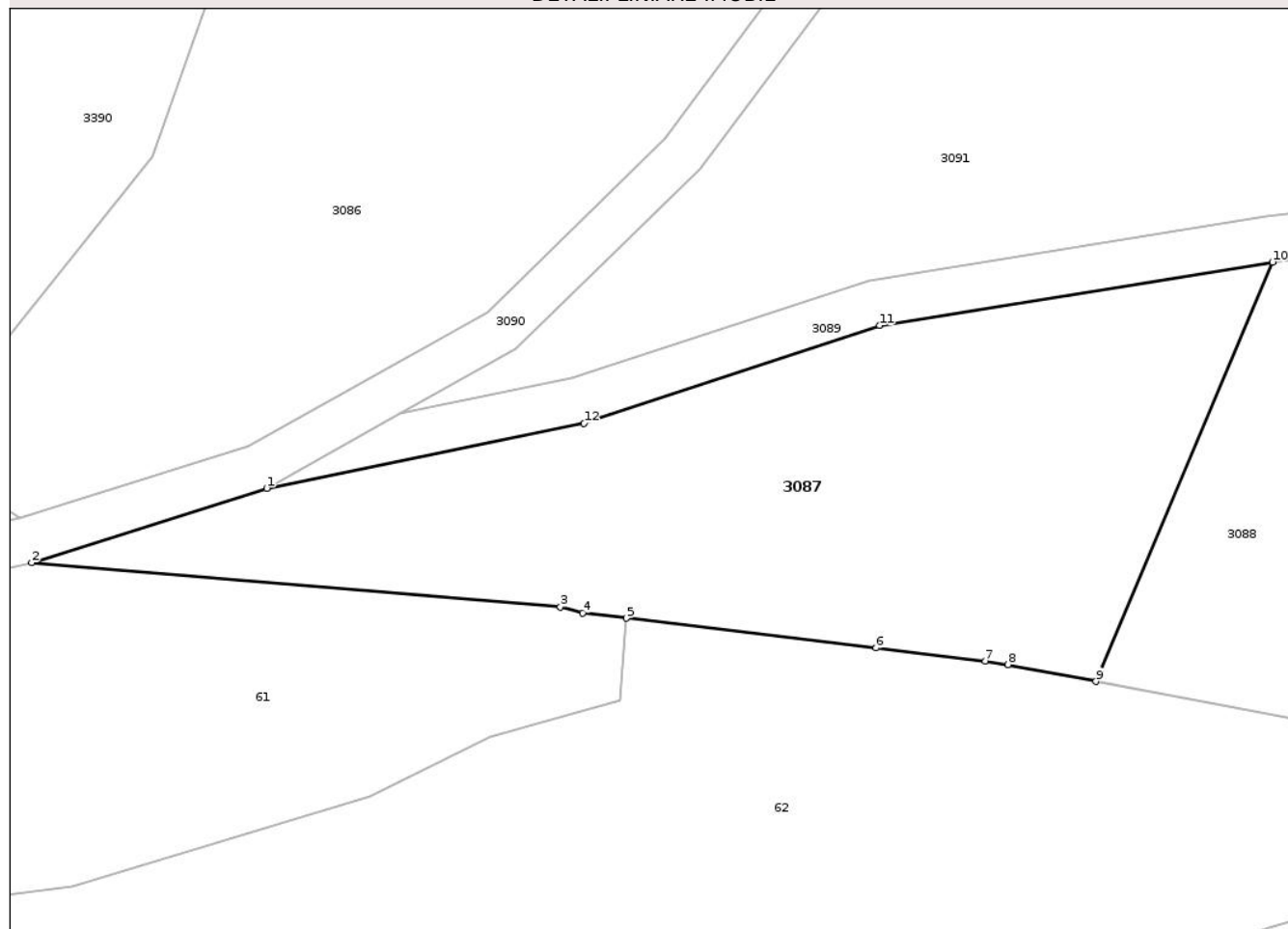
Anexa Nr. 1 La Partea I

Teren

Nr cadastral	Suprafața (mp)*	Observații / Referințe
	1.813	

* Suprafața este determinată în planul de proiecție Stereo 70.

DETALII LINIARE IMOBIL



Date referitoare la teren

Crt	Categorie folosință	Intra vilan	Suprafața (mp)	Tarla	Parcelă	Nr. topo	Observații / Referințe
1	neproductiv	NU	1.813	33	516	-	

Lungime Segmente

1) Valorile lungimilor segmentelor sunt obținute din proiecție în plan.

Punct început	X / Y	Punct sfârșit	X / Y	Lungime segment (** (m)
1	472.610,372 526.195,128	2	472.590,057 526.188,708	21.305
2	472.590,057 526.188,708	3	472.635,78 526.184,867	45.884
3	472.635,78 526.184,867	4	472.637,691 526.184,354	1.979
4	472.637,691 526.184,354	5	472.641,46 526.183,904	3.796
5	472.641,46 526.183,904	6	472.663,07 526.181,327	21.763

Punct început	X / Y	Punct sfârșit	X / Y	Lungime segment (** (m)
6	472.663,07 526.181,327	7	472.672,511 526.180,201	9.508
7	472.672,511 526.180,201	8	472.674,486 526.179,894	1.999
8	472.674,486 526.179,894	9	472.682,098 526.178,436	7.75
9	472.682,098 526.178,436	10	472.697,367 526.214,69	39.338
10	472.697,367 526.214,69	11	472.663,387 526.209,199	34.421
11	472.663,387 526.209,199	12	472.637,81 526.200,748	26.937
12	472.637,81 526.200,748	1	472.610,372 526.195,128	28.008

** Lungimile segmentelor sunt determinate în planul de proiecție Stereo 70 și sunt rotunjite la 1 milimetru.

*** Distanța dintre puncte este formată din segmente cumulate ce sunt mai mici decât valoarea 1 milimetru.

Neutilizabil în Circuitul Civil

**DATE DESPRE IMOBILUL NR. 3088**

Oficiul de Cadastru și Publicitate Imobiliară SIBIU
Biroul de Cadastru și Publicitate Imobiliară Medias

A. Partea I. Descrierea imobilului

TEREN Extravilan

Adresa: Jud. Sibiu

Nr. Crt	Nr cadastral Nr. topografic	Suprafața* (mp)	Observații / Referințe
A1		5.500	Sector cadastral:45 Teren neimprejmuit;

B. Partea II. Proprietari și acte

Inscrieri privitoare la dreptul de proprietate și alte drepturi reale	Referințe
/	
Act Administrativ nr. 1/31, din 23/09/1992 emis de CJSDPAT SIBIU;	
B1	A1
Intabulare, drept de PROPRIETATE, Legea 18/1991, dobandit prin Reconstituire, cota actuala 1/1, cota initiala 1/1	
1) PUICA A. CORNELIA DEFUNCT:Da	

C. Partea III. SARCINI .

Inscrieri privind dezmembramintele dreptului de proprietate, drepturi reale de garanție și sarcini	Referințe
NU SUNT	

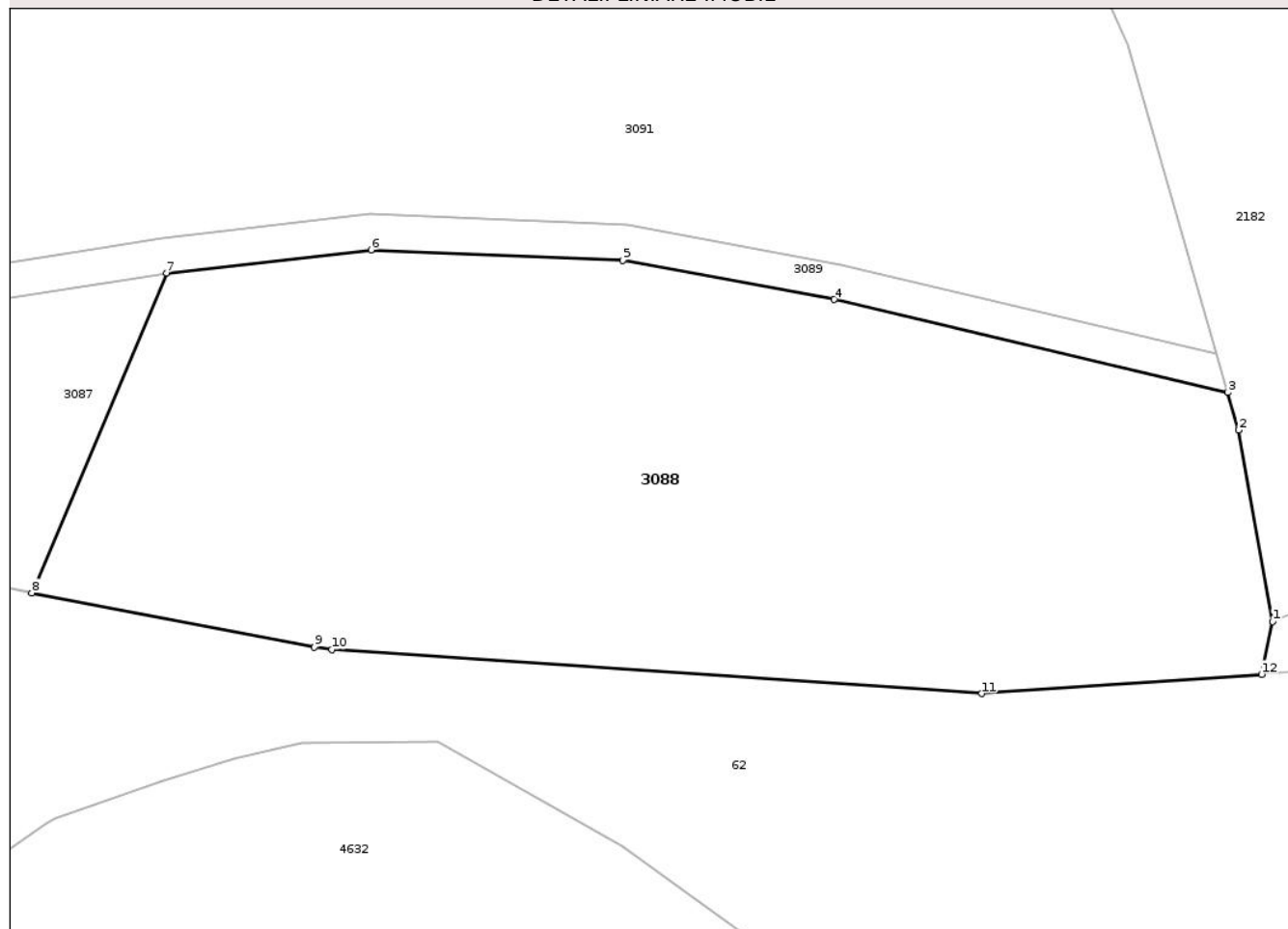
Anexa Nr. 1 La Partea I

Teren

Nr cadastral	Suprafața (mp)*	Observații / Referințe
	5.500	

* Suprafața este determinată în planul de proiecție Stereo 70.

DETALII LINIARE IMOBIL



Date referitoare la teren

Crt	Categorie folosință	Intra vilan	Suprafața (mp)	Tarla	Parcelă	Nr. topo	Observații / Referințe
1	faneata	NU	5.500	33	517	-	Număr tarla 30 greșit în TP

Lungime Segmente

1) Valorile lungimilor segmentelor sunt obținute din proiecție în plan.

Punct început	X / Y	Punct sfârșit	X / Y	Lungime segment (** (m)
1	472.822,852 526.175,198	2	472.818,985 526.196,868	22.012
2	472.818,985 526.196,868	3	472.817,764 526.201,139	4.442
3	472.817,764 526.201,139	4	472.773,132 526.211,683	45.861
4	472.773,132 526.211,683	5	472.749,145 526.216,098	24.39
5	472.749,145 526.216,098	6	472.720,593 526.217,312	28.578

Punct început	X / Y	Punct sfârșit	X / Y	Lungime segment (** (m)
6	472.720,593 526.217,312	7	472.697,367 526.214,69	23.374
7	472.697,367 526.214,69	8	472.682,098 526.178,436	39.338
8	472.682,098 526.178,436	9	472.714,166 526.172,294	32.651
9	472.714,166 526.172,294	10	472.716,144 526.172,014	1.998
10	472.716,144 526.172,014	11	472.789,874 526.167,01	73.9
11	472.789,874 526.167,01	12	472.821,611 526.169,194	31.812
12	472.821,611 526.169,194	1	472.822,852 526.175,198	6.131

** Lungimile segmentelor sunt determinate în planul de proiecție Stereo 70 și sunt rotunjite la 1 milimetru.

*** Distanța dintre puncte este formată din segmente cumulate ce sunt mai mici decât valoarea 1 milimetru.

Neutilizabil în Circuitul Civil

**DATE DESPRE IMOBILUL NR. 3089**

Oficiul de Cadastru și Publicitate Imobiliară SIBIU
Biroul de Cadastru și Publicitate Imobiliară Medias

A. Partea I. Descrierea imobilului

TEREN Extravilan

Adresa: Jud. Sibiu

Nr. Crt	Nr cadastral Nr. topografic	Suprafața* (mp)	Observații / Referințe
A1		820	Sector cadastral:45 Teren neimprejmuit;

B. Partea II. Proprietari și acte

Inscrieri privitoare la dreptul de proprietate și alte drepturi reale	Referințe
/	
Act Normativ nr. 978, din 05/09/2002 emis de GUVERNUL ROMÂNIEI (ADEVÉRINȚĂ NR.5467/15.12.2025 EMISĂ DE PRIMĂRIA COMUNEI HOGHILAG);	
B1	A1
Intabulare, drept de PROPRIETATE, dobandit prin Lege, cota actuala 1/1, cota initiala 1/1 1) COMUNA HOGHILAG, CIF:999999999999, DOMENIUL PUBLIC	

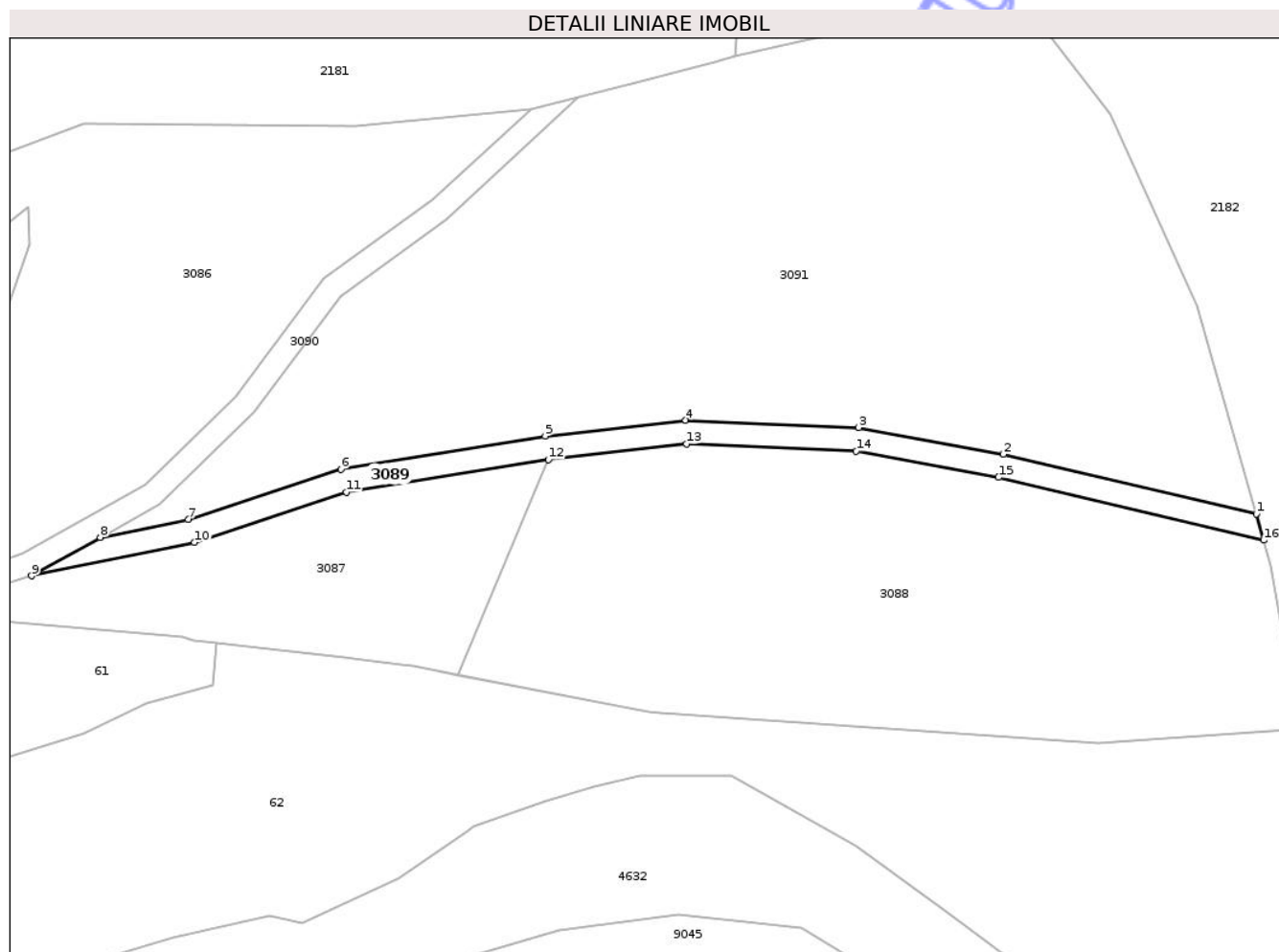
C. Partea III. SARCINI .

Inscrieri privind dezmembramintele dreptului de proprietate, drepturi reale de garanție și sarcini	Referințe
NU SUNT	

Teren

Nr cadastral	Suprafața (mp)*	Observații / Referințe
	820	

* Suprafața este determinată în planul de proiecție Stereo 70.



Date referitoare la teren

Crt	Categorie folosință	Intra vilan	Suprafața (mp)	Tarla	Parcelă	Nr. topo	Observații / Referințe
1	drum	NU	820	33	515	-	

Lungime Segmente

1) Valorile lungimilor segmentelor sunt obținute din proiecție în plan.

Punct început	X / Y	Punct sfârșit	X / Y	Lungime segment (** (m)
1	472.816,505 526.205,542	2	472.773,954 526.215,598	43.723
2	472.773,954 526.215,598	3	472.749,594 526.220,082	24.769
3	472.749,594 526.220,082	4	472.720,453 526.221,322	29.167
4	472.720,453 526.221,322	5	472.696,823 526.218,654	23.78
5	472.696,823 526.218,654	6	472.662,434 526.213,097	34.835

Punct început	X / Y	Punct sfârșit	X / Y	Lungime segment (** (m)
6	472.662,434 526.213,097	7	472.636,778 526.204,62	27.02
7	472.636,778 526.204,62	8	472.621,949 526.201,583	15.137
8	472.621,949 526.201,583	9	472.610,372 526.195,128	13.255
9	472.610,372 526.195,128	10	472.637,81 526.200,748	28.008
10	472.637,81 526.200,748	11	472.663,387 526.209,199	26.937
11	472.663,387 526.209,199	12	472.697,367 526.214,69	34.421
12	472.697,367 526.214,69	13	472.720,593 526.217,312	23.374
13	472.720,593 526.217,312	14	472.749,145 526.216,098	28.578
14	472.749,145 526.216,098	15	472.773,132 526.211,683	24.39
15	472.773,132 526.211,683	16	472.817,764 526.201,139	45.861
16	472.817,764 526.201,139	1	472.816,505 526.205,542	4.579

** Lungimile segmentelor sunt determinate în planul de proiecție Stereo 70 și sunt rotunjite la 1 milimetru.

*** Distanța dintre puncte este formată din segmente cumulate ce sunt mai mici decât valoarea 1 milimetru.

**DATE DESPRE IMOBILUL NR. 3090**

Oficiul de Cadastru și Publicitate Imobiliară SIBIU
Biroul de Cadastru și Publicitate Imobiliară Medias

A. Partea I. Descrierea imobilului

TEREN Extravilan

Adresa: Jud. Sibiu

Nr. Crt	Nr cadastral Nr. topografic	Suprafața* (mp)	Observații / Referințe
A1		629	Sector cadastral:45 Teren neimprejmuit;

B. Partea II. Proprietari și acte

Inscrieri privitoare la dreptul de proprietate și alte drepturi reale	Referințe
/	
Act Normativ nr. 978, din 05/09/2002 emis de GUVERNUL ROMÂNIEI (ADEVÉRINȚĂ NR.5467/15.12.2025 EMISĂ DE PRIMĂRIA COMUNEI HOGHILAG);	
B1	A1
Intabulare, drept de PROPRIETATE, dobândit prin Lege, cota actuala 1/1, cota initiala 1/1 1) COMUNA HOGHILAG, CIF:999999999999, DOMENIUL PUBLIC	

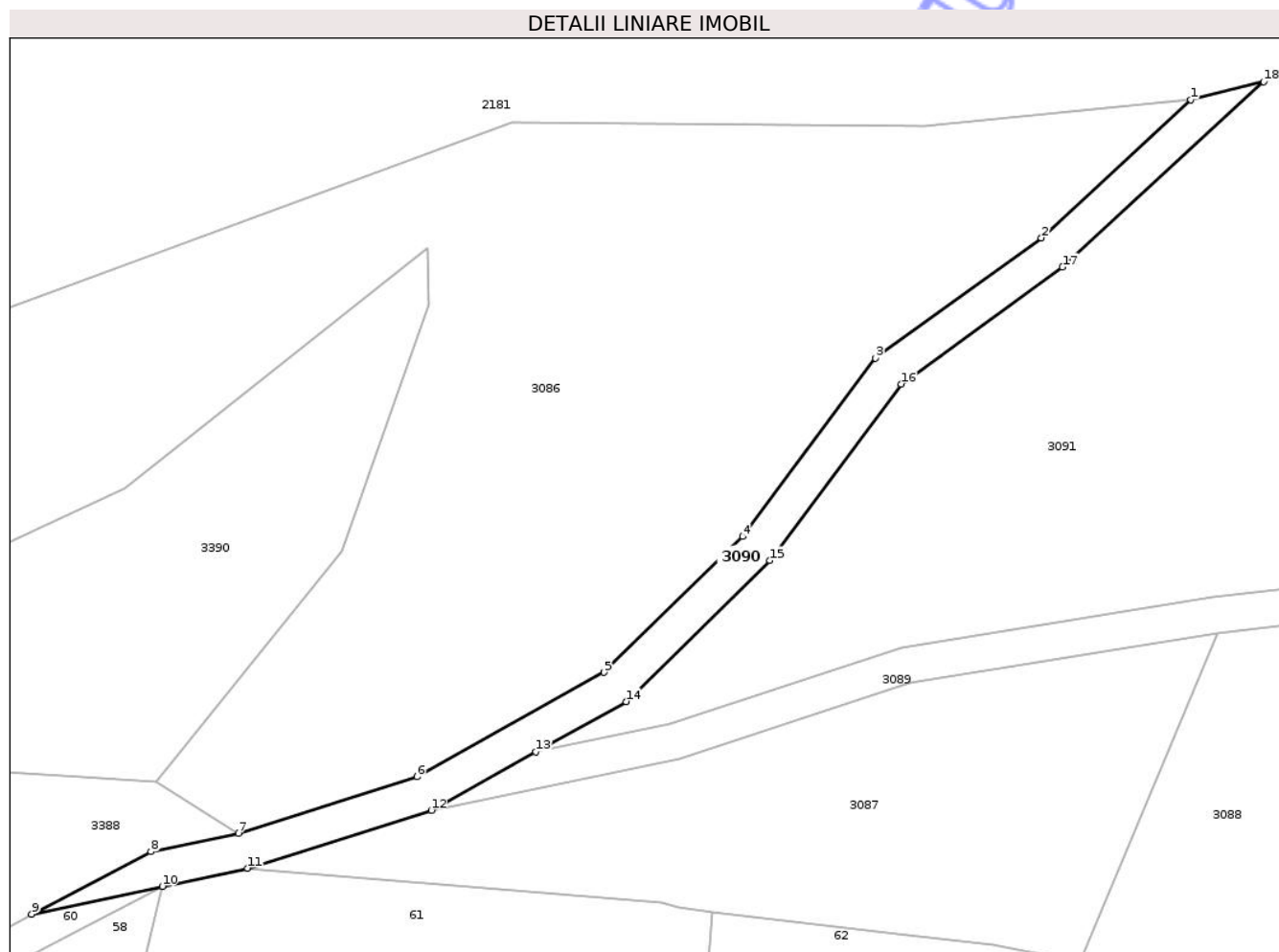
C. Partea III. SARCINI .

Inscrieri privind dezmembramentele dreptului de proprietate, drepturi reale de garanție și sarcini	Referințe
NU SUNT	

Teren

Nr cadastral	Suprafața (mp)*	Observații / Referințe
	629	

* Suprafața este determinată în planul de proiecție Stereo 70.



Date referitoare la teren

Crt	Categorie folosință	Intra vilan	Suprafața (mp)	Tarla	Parcelă	Nr. topo	Observații / Referințe
1	drum	NU	629	33	504	-	

Lungime Segmente

1) Valorile lungimilor segmentelor sunt obținute din proiecție în plan.

Punct început	X / Y	Punct sfârșit	X / Y	Lungime segment (** (m)
1	472.694,382 526.273,644	2	472.677,848 526.258,377	22.505
2	472.677,848 526.258,377	3	472.659,505 526.245,106	22.64
3	472.659,505 526.245,106	4	472.644,81 526.225,372	24.604
4	472.644,81 526.225,372	5	472.629,495 526.210,37	21.438
5	472.629,495 526.210,37	6	472.608,779 526.198,82	23.718

Punct început	X / Y	Punct sfârșit	X / Y	Lungime segment (** (m)
6	472.608,779 526.198,82	7	472.589,037 526.192,581	20.704
7	472.589,037 526.192,581	8	472.579,372 526.190,536	9.879
8	472.579,372 526.190,536	9	472.566,16 526.183,637	14.905
9	472.566,16 526.183,637	10	472.580,618 526.186,705	14.78
10	472.580,618 526.186,705	11	472.590,057 526.188,708	9.649
11	472.590,057 526.188,708	12	472.610,372 526.195,128	21.305
12	472.610,372 526.195,128	13	472.621,949 526.201,583	13.255
13	472.621,949 526.201,583	14	472.631,912 526.207,137	11.407
14	472.631,912 526.207,137	15	472.647,832 526.222,733	22.286
15	472.647,832 526.222,733	16	472.662,348 526.242,227	24.305
16	472.662,348 526.242,227	17	472.680,182 526.255,158	22.029
17	472.680,182 526.255,158	18	472.702,451 526.275,639	30.255
18	472.702,451 526.275,639	1	472.694,382 526.273,644	8.312

** Lungimile segmentelor sunt determinate în planul de proiecție Stereo 70 și sunt rotunjite la 1 milimetru.

*** Distanța dintre puncte este formată din segmente cumulate ce sunt mai mici decât valoarea 1 milimetru.



DATE DESPRE IMOBILUL NR. 3091

Oficiul de Cadastru și Publicitate Imobiliară SIBIU
Biroul de Cadastru și Publicitate Imobiliară Medias

A. Partea I. Descrierea imobilului

TEREN Extravilan

Adresa: Jud. Sibiu

Nr. Crt	Nr cadastral Nr. topografic	Suprafața* (mp)	Observații / Referințe
A1		8.850	Sector cadastral:45 Teren neimprejmuit;

B. Partea II. Proprietari și acte

Inscrieri privitoare la dreptul de proprietate și alte drepturi reale	Referințe
/	
Act Administrativ nr. 5466, din 15/12/2025 emis de PRIMĂRIA COMUNIE HOGHILAG;	
B1	Inscrierea posesiei, drept de PROPRIETATE, dobandit prin Lege, cota actuala 1/1, cota initiala 1/1
	1) NEIDENTIFICAT NEIDENTIFICAT
Act Normativ nr. 7, din 13/03/1996 emis de PARLAMENTUL ROMÂNIEI;	
B2	se notează mențiunea de proprietar neidentificat, rezerva comisiei locale de fond funciar

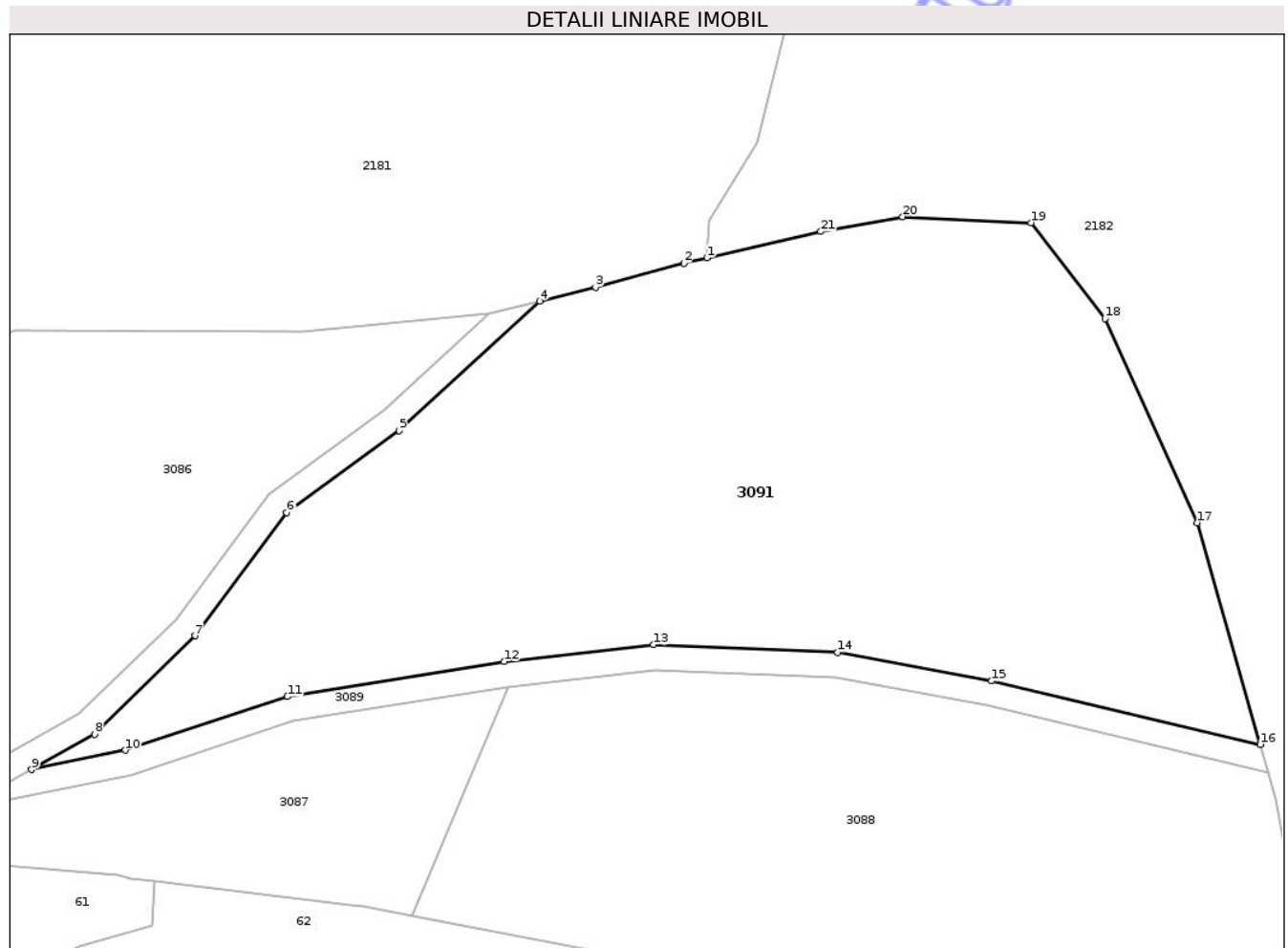
C. Partea III. SARCINI .

Inscrieri privind dezmembramintele dreptului de proprietate, drepturi reale de garanție și sarcini	Referințe
NU SUNT	

Teren

Nr cadastral	Suprafața (mp)*	Observații / Referințe
	8.850	

* Suprafața este determinată în planul de proiecție Stereo 70.



Date referitoare la teren

Crt	Categorie folosință	Intra vilan	Suprafața (mp)	Tarla	Parcelă	Nr. topo	Observații / Referințe
1	faneata	NU	8.850	33	514	-	

Lungime Segmente

1) Valorile lungimilor segmentelor sunt obținute din proiecție în plan.

Punct început	X / Y	Punct sfârșit	X / Y	Lungime segment (** (m)
1	472.728,879 526.282,482	2	472.725,252 526.281,644	3.723
3	472.711,256 526.277,816	4	472.702,451 526.275,639	9.07
5	472.680,182 526.255,158	6	472.662,348 526.242,227	22.029
7	472.647,832 526.222,733	8	472.631,912 526.207,137	22.286
9	472.621,949 526.201,583	10	472.636,778 526.204,62	15.137

Punct început	X / Y	Punct sfârșit	X / Y	Lungime segment (** (m)
2	472.725,252 526.281,644	3	472.711,256 526.277,816	14.51
4	472.702,451 526.275,639	5	472.680,182 526.255,158	30.255
6	472.662,348 526.242,227	7	472.647,832 526.222,733	24.305
8	472.631,912 526.207,137	9	472.621,949 526.201,583	11.407
10	472.636,778 526.204,62	11	472.662,434 526.213,097	27.02

Punct început	X / Y	Punct sfârșit	X / Y	Lungime segment (** (m)
11	472.662,434 526.213,097	12	472.696,823 526.218,654	34.835
13	472.720,453 526.221,322	14	472.749,594 526.220,082	29.167
15	472.773,954 526.215,598	16	472.816,505 526.205,542	43.723
17	472.806,479 526.240,609	18	472.791,893 526.272,891	35.424
19	472.780,177 526.288,043	20	472.759,877 526.289,007	20.323
21	472.746,915 526.286,652	1	472.728,879 526.282,482	18.512

Punct început	X / Y	Punct sfârșit	X / Y	Lungime segment (** (m)
12	472.696,823 526.218,654	13	472.720,453 526.221,322	23.78
14	472.749,594 526.220,082	15	472.773,954 526.215,598	24.769
16	472.816,505 526.205,542	17	472.806,479 526.240,609	36.472
18	472.791,893 526.272,891	19	472.780,177 526.288,043	19.153
20	472.759,877 526.289,007	21	472.746,915 526.286,652	13.174

** Lungimile segmentelor sunt determinate în planul de proiecție Stereo 70 și sunt rotunjite la 1 milimetru.

*** Distanța dintre puncte este formată din segmente cumulate ce sunt mai mici decât valoarea 1 milimetru.

Neutilizabil în Civil
Civil

**DATE DESPRE IMOBILUL NR. 3092**

Oficiul de Cadastru și Publicitate Imobiliară SIBIU
Biroul de Cadastru și Publicitate Imobiliară Medias

A. Partea I. Descrierea imobilului

TEREN Extravilan

Adresa: Jud. Sibiu

Nr. Crt	Nr cadastral Nr. topografic	Suprafața* (mp)	Observații / Referințe
A1		20.000	Sector cadastral:45 Teren neimprejmut;

B. Partea II. Proprietari și acte

Inscrieri privitoare la dreptul de proprietate și alte drepturi reale	Referințe
/	
Act Administrativ nr. 220/31, din 30/11/1992 emis de CJSDPAT SIBIU;	
B1	A1
Intabulare, drept de PROPRIETATE Legea 18/1991, dobandit prin Reconstituire, cota actuala 1/1, cota initiala 1/1 1) MARCOȘ GH. GHEORGHE	

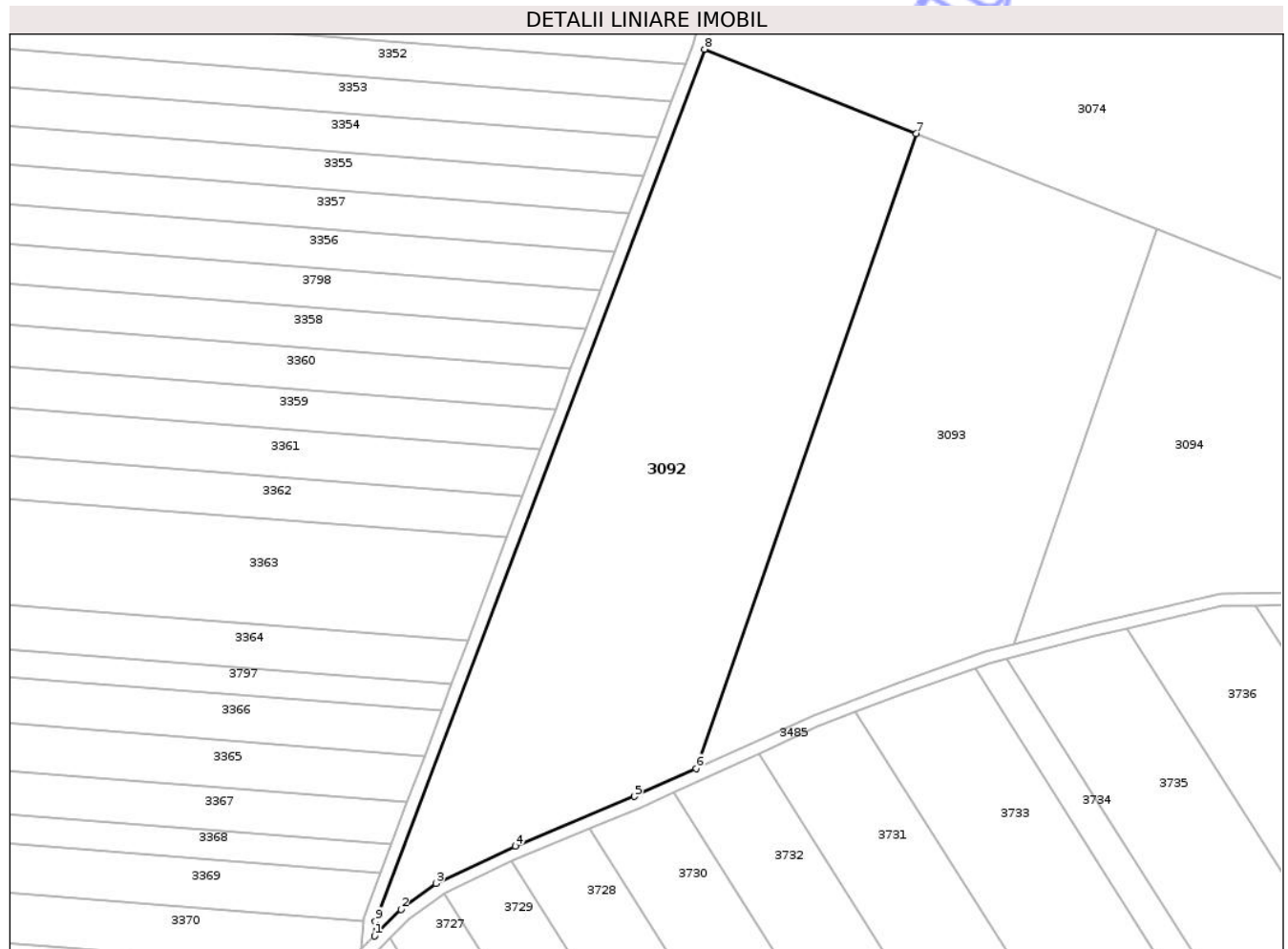
C. Partea III. SARCINI .

Inscrieri privind dezmembramintele dreptului de proprietate, drepturi reale de garanție și sarcini	Referințe
NU SUNT	

Teren

Nr cadastral	Suprafața (mp)*	Observații / Referințe
	20.000	

* Suprafața este determinată în planul de proiecție Stereo 70.



Date referitoare la teren

Crt	Categorie folosință	Intra vilan	Suprafața (mp)	Tarla	Parcelă	Nr. topo	Observații / Referințe
1	arabil	NU	20.000	33	964/1	-	Număr tarla 49 greșit în TP

Lungime Segmente

1) Valorile lungimilor segmentelor sunt obținute din proiecție în plan.

Punct început	X / Y	Punct sfârșit	X / Y	Lungime segment (** (m)
1	471.657,866 525.924,552	2	471.666,396 525.933,15	12.111
2	471.666,396 525.933,15	3	471.677,848 525.941,592	14.227
3	471.677,848 525.941,592	4	471.703,482 525.953,666	28.335
4	471.703,482 525.953,666	5	471.742,251 525.969,829	42.003
5	471.742,251 525.969,829	6	471.762,189 525.978,888	21.9

Punct început	X / Y	Punct sfârșit	X / Y	Lungime segment (** (m)
6	471.762,189 525.978,888	7	471.833,688 526.184,852	218.021
7	471.833,688 526.184,852	8	471.764,907 526.212,17	74.007
8	471.764,907 526.212,17	9	471.658,096 525.929,308	302.357
9	471.658,096 525.929,308	1	471.657,866 525.924,552	4.762

** Lungimile segmentelor sunt determinate în planul de proiecție Stereo 70 și sunt rotunjite la 1 milimetru.

*** Distanța dintre puncte este formată din segmente cumulate ce sunt mai mici decât valoarea 1 milimetru.

Neutilizabil în Circuitul Civil



DATE DESPRE IMOBILUL NR. 3093

Oficiul de Cadastru și Publicitate Imobiliară SIBIU
Biroul de Cadastru și Publicitate Imobiliară Medias

A. Partea I. Descrierea imobilului

TEREN Extravilan

Adresa: Jud. Sibiu

Nr. Crt	Nr cadastral Nr. topografic	Suprafața* (mp)	Observații / Referințe
A1		15.000	Sector cadastral:45 Teren neimprejmuit;

B. Partea II. Proprietari și acte

Inscrieri privitoare la dreptul de proprietate și alte drepturi reale		Referințe
/		
Act Administrativ nr. 206/31, din 28/11/1992 emis de CJSDPAT SIBIU;		
B1	Intabulare, drept de PROPRIETATE, Legea 18/1991, dobandit prin Reconstituire, cota actuala 3/4, cota initiala 3/4 1) COLIBAN CRUCIȚA 2) DÎRLOȘAN ANA DEFUNCT:Da 3) DIAC ILARIE	A1
Act Notarial nr. 18, din 20/02/2012 emis de NP AXENTE MIA;		
B2	Intabulare, drept de PROPRIETATE, cu titlu de moștenire, dobandit prin Succesiune, cota actuala 1/4, cota initiala 1/4 1) DEAC ELENA	A1

C. Partea III. SARCINI .

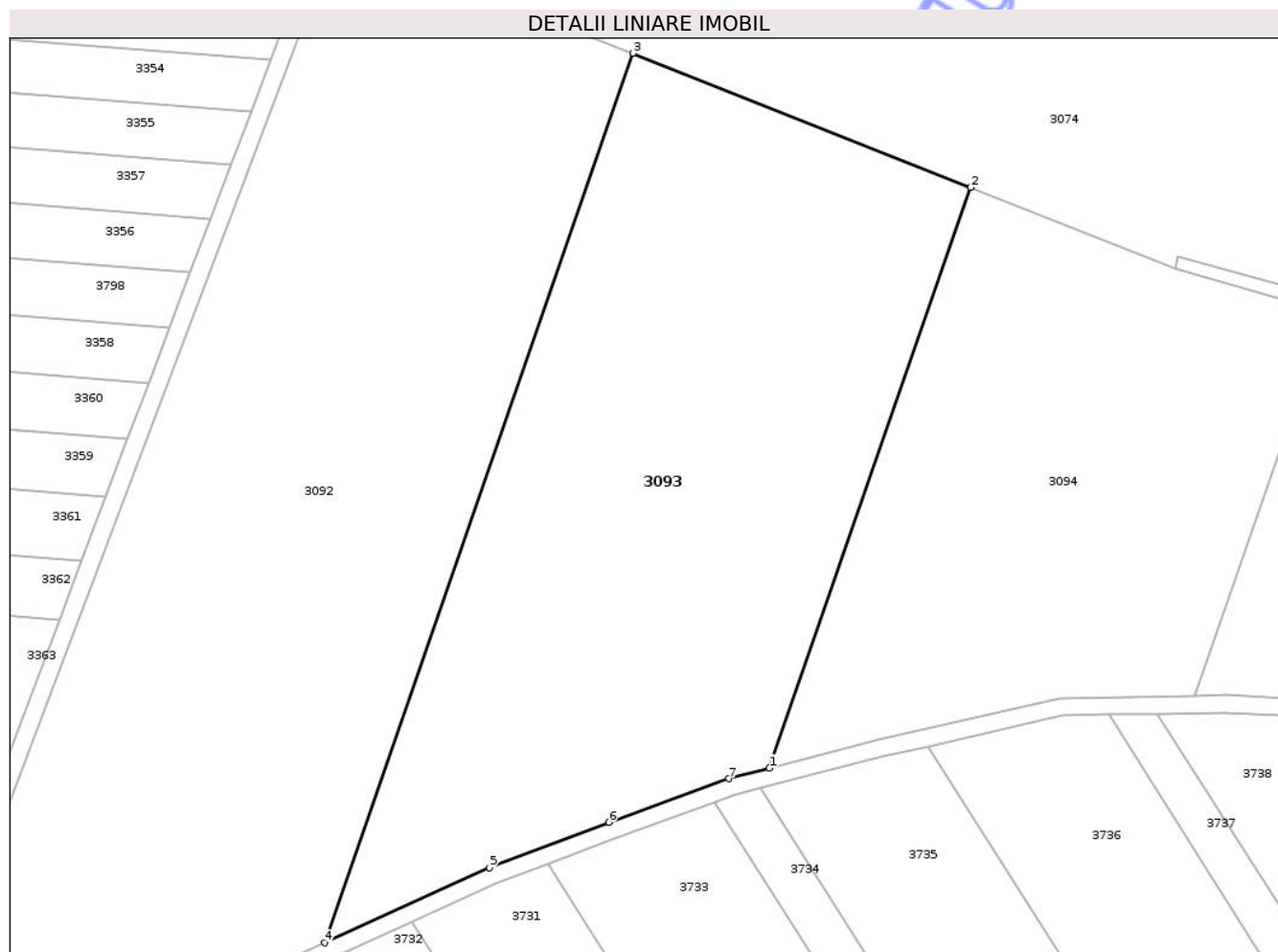
Inscrieri privind dezmembramintele dreptului de proprietate, drepturi reale de garanție și sarcini	Referințe
NU SUNT	

Anexa Nr. 1 La Partea I

Teren

Nr cadastral	Suprafața (mp)*	Observații / Referințe
	15.000	

* Suprafața este determinată în planul de proiecție Stereo 70.



Date referitoare la teren

Crt	Categorie folosință	Intra vilan	Suprafața (mp)	Tarla	Parcelă	Nr. topo	Observații / Referințe
1	arabil	NU	15.000	33	964/2	-	Număr tarla 49 greșit în act; Număr parcelă 984/2 greșit în act

Lungime Segmente

1) Valorile lungimilor segmentelor sunt obținute din proiecție în plan.

Punct început	X / Y	Punct sfârșit	X / Y	Lungime segment (** (m)
1	471.865,274 526.019,297	2	471.911,955 526.153,767	142.342
2	471.911,955 526.153,767	3	471.833,688 526.184,852	84.214
3	471.833,688 526.184,852	4	471.762,189 525.978,888	218.021
4	471.762,189 525.978,888	5	471.800,441 525.996,268	42.015
5	471.800,441 525.996,268	6	471.828,053 526.006,76	29.538

Punct început	X / Y	Punct sfârșit	X / Y	Lungime segment (** (m)
6	471.828,053 526.006,76	7	471.855,861 526.016,876	29.591
7	471.855,861 526.016,876	1	471.865,274 526.019,297	9.719

** Lungimile segmentelor sunt determinate în planul de proiecție Stereo 70 și sunt rotunjite la 1 milimetru.

*** Distanța dintre puncte este formată din segmente cumulate ce sunt mai mici decât valoarea 1 milimetru.

Neutilizabil în Circuitul Civil

**DATE DESPRE IMOBILUL NR. 3094**

Oficiul de Cadastru și Publicitate Imobiliară SIBIU
Biroul de Cadastru și Publicitate Imobiliară Medias

A. Partea I. Descrierea imobilului

TEREN Extravilan

Adresa: Jud. Sibiu

Nr. Crt	Nr cadastral Nr. topografic	Suprafața* (mp)	Observații / Referințe
A1		10.000	Sector cadastral:45 Teren neimprejmuit;

B. Partea II. Proprietari și acte

Inscrieri privitoare la dreptul de proprietate și alte drepturi reale	Referințe
/	
Act Notarial nr. 2516, din 02/09/2004 emis de NP AXENTE MIA;	
B1	A1
Intabulare, drept de PROPRIETATE, cu titlu de cumpărare, dobandit prin Conventie, cota actuala 1/1, cota initiala 1/1	
1) ȘANCU NICOLAE, căsătorit cu	
2) ȘANCU ALINA-MARIA, bun comun	

C. Partea III. SARCINI .

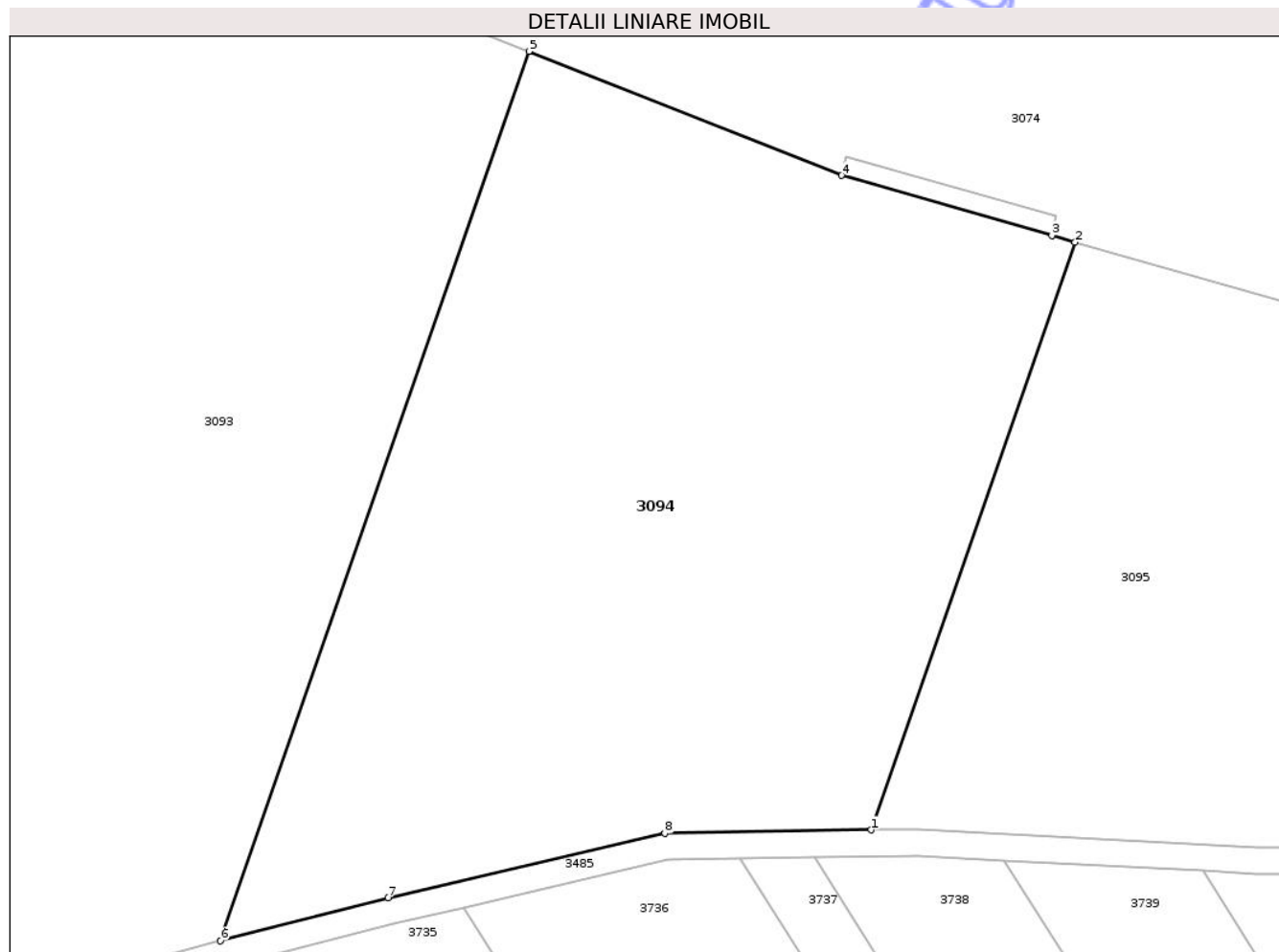
Inscrieri privind dezmembramintele dreptului de proprietate, drepturi reale de garanție și sarcini	Referințe
NU SUNT	

Anexa Nr. 1 La Partea I

Teren

Nr cadastral	Suprafața (mp)*	Observații / Referințe
	10.000	

* Suprafața este determinată în planul de proiecție Stereo 70.



Date referitoare la teren

Crt	Categorie folosință	Intra vilan	Suprafața (mp)	Tarla	Parcelă	Nr. topo	Observații / Referințe
1	arabil	NU	10.000	33	964/3	-	Număr tarla 49 greșit în TP

Lungime Segmente

1) Valorile lungimilor segmentelor sunt obținute din proiecție în plan.

Punct început	X / Y	Punct sfârșit	X / Y	Lungime segment (** (m)
1	471.963,724 526.036,062	2	471.994,567 526.124,91	94.049
2	471.994,567 526.124,91	3	471.991,065 526.125,909	3.642
3	471.991,065 526.125,909	4	471.959,213 526.134,997	33.123
4	471.959,213 526.134,997	5	471.911,955 526.153,767	50.849
5	471.911,955 526.153,767	6	471.865,274 526.019,297	142.342

Punct început	X / Y	Punct sfârșit	X / Y	Lungime segment (** (m)
6	471.865,274 526.019,297	7	471.890,629 526.025,819	26.18
7	471.890,629 526.025,819	8	471.932,528 526.035,548	43.014
8	471.932,528 526.035,548	1	471.963,724 526.036,062	31.2

** Lungimile segmentelor sunt determinate în planul de proiecție Stereo 70 și sunt rotunjite la 1 milimetru.

*** Distanța dintre puncte este formată din segmente cumulate ce sunt mai mici decât valoarea 1 milimetru.

Neutilizabil în Circuitul Civil



DATE DESPRE IMOBILUL NR. 3097

Oficiul de Cadastru și Publicitate Imobiliară SIBIU
Biroul de Cadastru și Publicitate Imobiliară Medias

A. Partea I. Descrierea imobilului

TEREN Extravilan

Adresa: Jud. Sibiu

Nr. Crt	Nr cadastral Nr. topografic	Suprafața* (mp)	Observații / Referințe
A1		10.000	Sector cadastral:46 Teren neimprejmuit;

B. Partea II. Proprietari și acte

Inscrieri privitoare la dreptul de proprietate și alte drepturi reale	Referințe
/	
Act Notarial nr. 526, din 14/03/2001 emis de NP AXENTE MIA;	
B1	A1
Intabulare, drept de PROPRIETATE, cu titlu de cumpărare, dobândit prin Convenție, cota actuala 1/1, cota initiala 1/1	
1) ȘANCU NICOLAE, și soția	
2) ȘANCU ALINA-MARIA, bun comun	

C. Partea III. SARCINI .

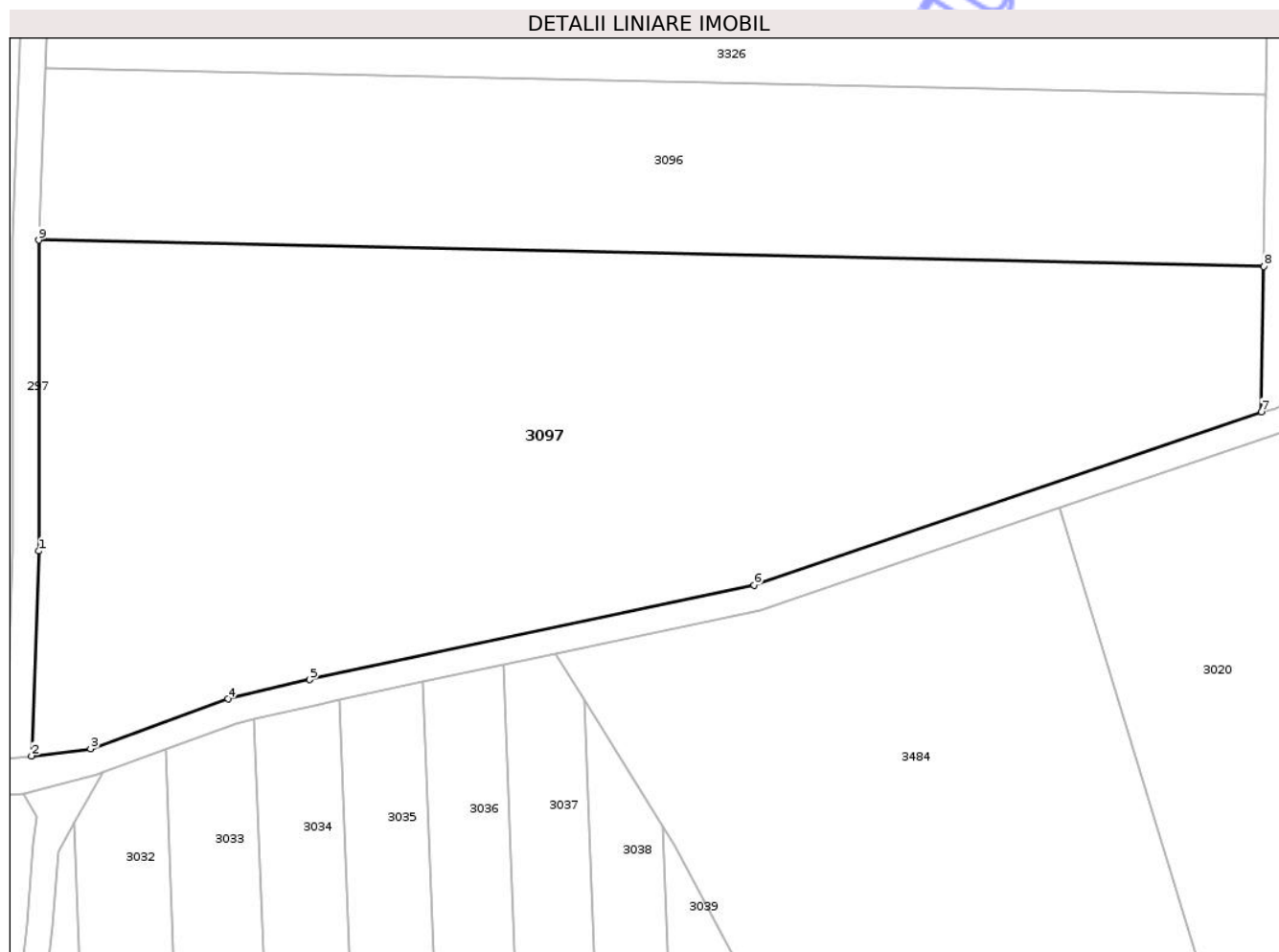
Inscrieri privind dezmembramintele dreptului de proprietate, drepturi reale de garanție și sarcini	Referințe
NU SUNT	

Anexa Nr. 1 La Partea I

Teren

Nr cadastral	Suprafața (mp)*	Observații / Referințe
	10.000	

* Suprafața este determinată în planul de proiecție Stereo 70.



Date referitoare la teren

Crt	Categorie folosință	Intra vilan	Suprafața (mp)	Tarla	Parcelă	Nr. topo	Observații / Referințe
1	arabil	NU	10.000	49	959/1	-	Număr parcelă 959 greșit în act

Lungime Segmente

1) Valorile lungimilor segmentelor sunt obținute din proiecție în plan.

Punct început	X / Y	Punct sfârșit	X / Y	Lungime segment (** (m)
1	471.147,526 525.742,745	2	471.146,452 525.711,15	31.613
2	471.146,452 525.711,15	3	471.155,574 525.712,245	9.187
3	471.155,574 525.712,245	4	471.176,77 525.719,918	22.542
4	471.176,77 525.719,918	5	471.189,381 525.722,898	12.958
5	471.189,381 525.722,898	6	471.257,965 525.737,516	70.125

Punct început	X / Y	Punct sfârșit	X / Y	Lungime segment (** (m)
6	471.257,965 525.737,516	7	471.336,316 525.764,2	82.77
7	471.336,316 525.764,2	8	471.336,653 525.786,64	22.443
8	471.336,653 525.786,64	9	471.147,526 525.790,707	189.171
9	471.147,526 525.790,707	1	471.147,526 525.742,745	47.962

** Lungimile segmentelor sunt determinate în planul de proiecție Stereo 70 și sunt rotunjite la 1 milimetru.

*** Distanța dintre puncte este formată din segmente cumulate ce sunt mai mici decât valoarea 1 milimetru.

Neutilizabil în Circuitul Civil

**DATE DESPRE IMOBILUL NR. 3099**

Oficiul de Cadastru și Publicitate Imobiliară SIBIU
Biroul de Cadastru și Publicitate Imobiliară Medias

A. Partea I. Descrierea imobilului

TEREN Extravilan

Adresa: Jud. Sibiu

Nr. Crt	Nr cadastral Nr. topografic	Suprafața* (mp)	Observații / Referințe
A1		8.000	Sector cadastral:46 Teren neimprejmit;

B. Partea II. Proprietari și acte

Inscrieri privitoare la dreptul de proprietate și alte drepturi reale	Referințe
/	
Act Administrativ nr. 159/31, din 30/11/1992 emis de CJSDPAT SIBIU;	
B1	A1
Intabulare, drept de PROPRIETATE, Legea 18/1991, dobandit prin Reconstituire, cota actuala 1/1, cota initiala 1/1 1) CIURAR PETRU	

C. Partea III. SARCINI .

Inscrieri privind dezmembramintele dreptului de proprietate, drepturi reale de garanție și sarcini	Referințe
NU SUNT	

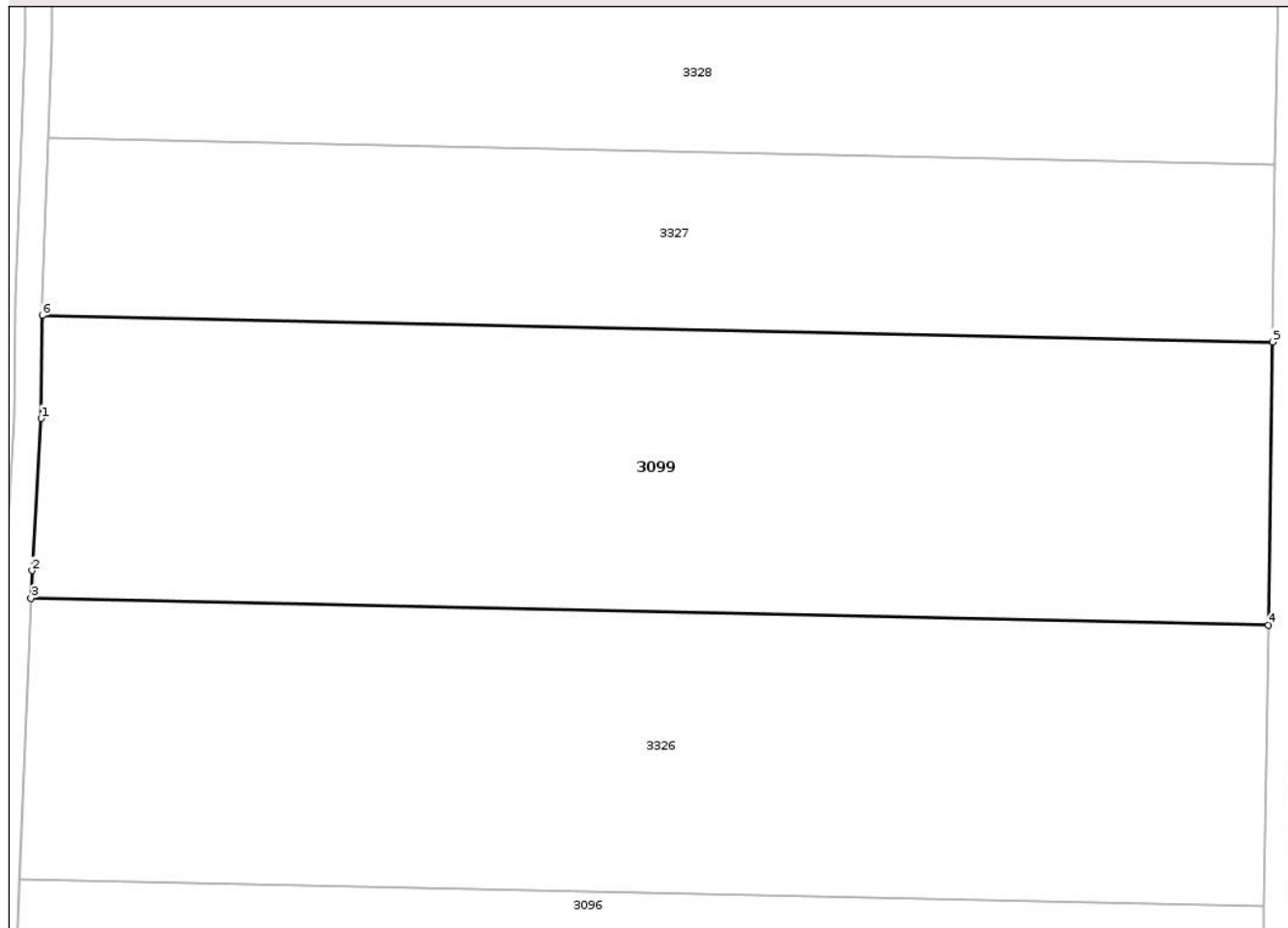
Anexa Nr. 1 La Partea I

Teren

Nr cadastral	Suprafața (mp)*	Observații / Referințe
	8.000	

* Suprafața este determinată în planul de proiecție Stereo 70.

DETALII LINIARE IMOBIL



Date referitoare la teren

Crt	Categorie folosință	Intra vilan	Suprafața (mp)	Tarla	Parcelă	Nr. topo	Observații / Referințe
1	arabil	NU	8.000	49	959/4	-	

Lungime Segmente

1) Valorile lungimilor segmentelor sunt obținute din proiecție în plan.

Punct început	X / Y	Punct sfârșit	X / Y	Lungime segment (** (m)
1	471.151,819 525.886,918	2	471.150,444 525.863,919	23.04
2	471.150,444 525.863,919	3	471.150,275 525.859,694	4.228
3	471.150,275 525.859,694	4	471.337,691 525.855,664	187.459
4	471.337,691 525.855,664	5	471.338,334 525.898,505	42.846
5	471.338,334 525.898,505	6	471.151,991 525.902,512	186.386

Punct început	X / Y	Punct sfârșit	X / Y	Lungime segment (** (m)
6	471.151,991 525.902,512	1	471.151,819 525.886,918	15.595

** Lungimile segmentelor sunt determinate în planul de proiecție Stereo 70 și sunt rotunjite la 1 milimetru.

*** Distanța dintre puncte este formată din segmente cumulate ce sunt mai mici decât valoarea 1 milimetru.

Neutilizabil în Circuitul Civil

**DATE DESPRE IMOBILUL NR. 3095**

Oficiul de Cadastru și Publicitate Imobiliară SIBIU
Biroul de Cadastru și Publicitate Imobiliară Medias

A. Partea I. Descrierea imobilului

TEREN Extravilan

Adresa: Jud. Sibiu

Nr. Crt	Nr cadastral Nr. topografic	Suprafața* (mp)	Observații / Referințe
A1		11.500	Sector cadastral:45 Teren neimprejmuit;

B. Partea II. Proprietari și acte

Inscrieri privitoare la dreptul de proprietate și alte drepturi reale	Referințe
/	
Act Administrativ nr. 121/31, din 23/11/1992 emis de CJSDPAT SIBIU;	
B1	A1
Intabulare, drept de PROPRIETATE, Legea 18/1991, dobandit prin Reconstituire, cota actuala 1/1, cota initiala 1/1 1) FÜLOP MARTON DEFUNCT:Da	

C. Partea III. SARCINI .

Inscrieri privind dezmembramintele dreptului de proprietate, drepturi reale de garanție și sarcini	Referințe
NU SUNT	

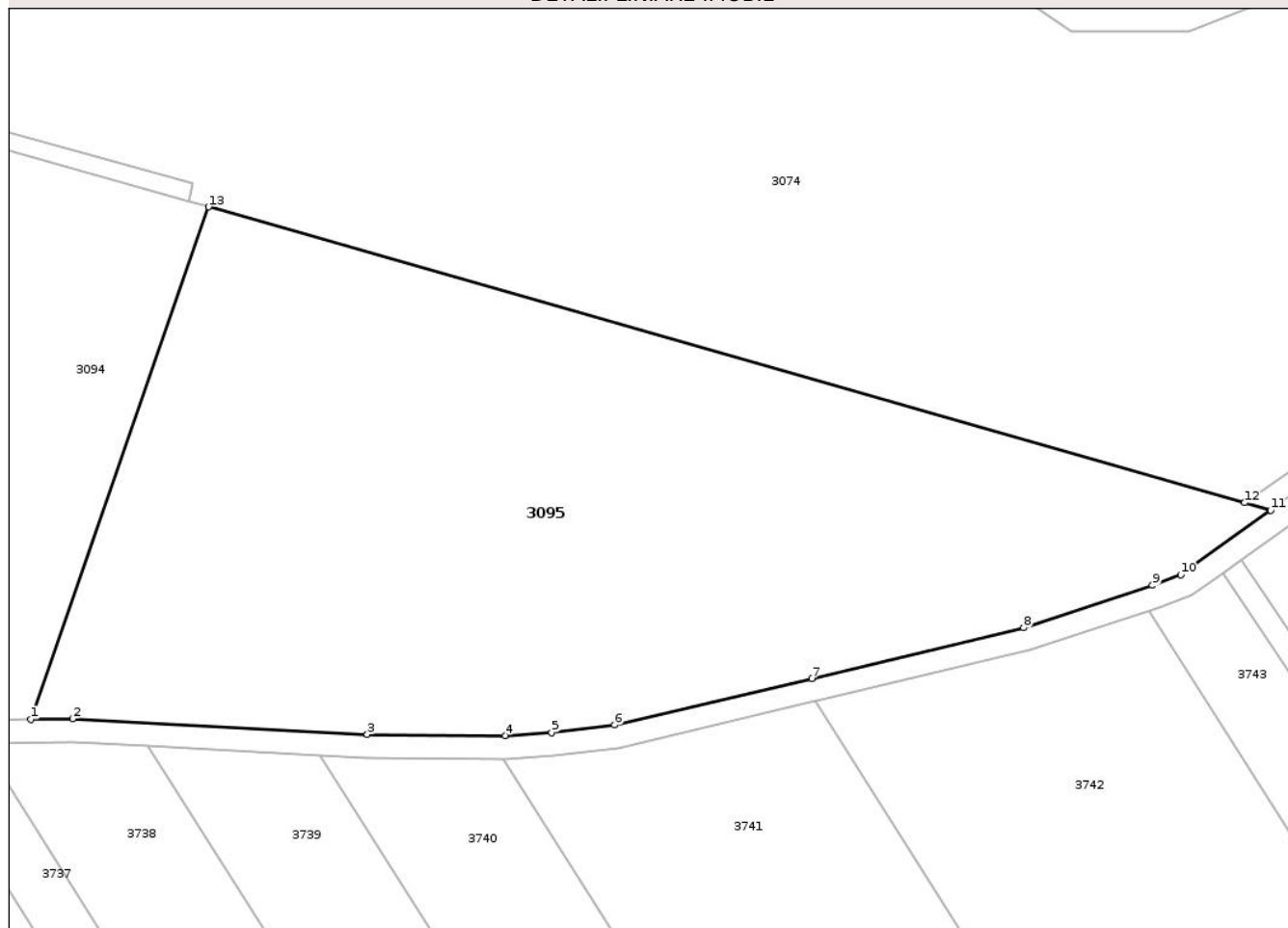
Anexa Nr. 1 La Partea I

Teren

Nr cadastral	Suprafața (mp)*	Observații / Referințe
	11.500	

* Suprafața este determinată în planul de proiecție Stereo 70.

DETALII LINIARE IMOBIL



Date referitoare la teren

Crt	Categorie folosință	Intra vilan	Suprafața (mp)	Tarla	Parcelă	Nr. topo	Observații / Referințe
1	arabil	NU	11.500	33	964/4	-	Număr tarla 49 greșit în TP

Lungime Segmente

1) Valorile lungimilor segmentelor sunt obținute din proiecție în plan.

Punct început	X / Y	Punct sfârșit	X / Y	Lungime segment (** (m)
1	471.963,724 526.036,062	2	471.970,956 526.036,181	7.233
2	471.970,956 526.036,181	3	472.022,085 526.033,457	51.202
3	472.022,085 526.033,457	4	472.046,03 526.033,276	23.946
4	472.046,03 526.033,276	5	472.054,055 526.033,763	8.04
5	472.054,055 526.033,763	6	472.064,964 526.035,078	10.988

Punct început	X / Y	Punct sfârșit	X / Y	Lungime segment (** (m)
6	472.064,964 526.035,078	7	472.099,156 526.043,174	35.137
7	472.099,156 526.043,174	8	472.135,925 526.051,935	37.798
8	472.135,925 526.051,935	9	472.158,253 526.059,297	23.51
9	472.158,253 526.059,297	10	472.163,163 526.061,185	5.26
10	472.163,163 526.061,185	11	472.178,789 526.072,349	19.204
11	472.178,789 526.072,349	12	472.174,259 526.073,641	4.711
12	472.174,259 526.073,641	13	471.994,567 526.124,91	186.863
13	471.994,567 526.124,91	1	471.963,724 526.036,062	94.049

** Lungimile segmentelor sunt determinate în planul de proiecție Stereo 70 și sunt rotunjite la 1 milimetru.

*** Distanța dintre puncte este formată din segmente cumulate ce sunt mai mici decât valoarea 1 milimetru.

**DATE DESPRE IMOBILUL NR. 3096**

Oficiul de Cadastru și Publicitate Imobiliară SIBIU
Biroul de Cadastru și Publicitate Imobiliară Medias

A. Partea I. Descrierea imobilului

TEREN Extravilan

Adresa: Jud. Sibiu

Nr. Crt	Nr cadastral Nr. topografic	Suprafața* (mp)	Observații / Referințe
A1		5.000	Sector cadastral:46 Teren neimprejmut;

B. Partea II. Proprietari și acte

Inscrieri privitoare la dreptul de proprietate și alte drepturi reale	Referințe
/	
Act Administrativ nr. 79/31, din 17/11/1992 emis de CJSDPAT SIBIU;	
B1	A1
Intabulare, drept de PROPRIETATE Legea 18/1991, dobandit prin Constituire, cota actuala 1/1, cota initiala 1/1 1) STOICA C. IOAN	

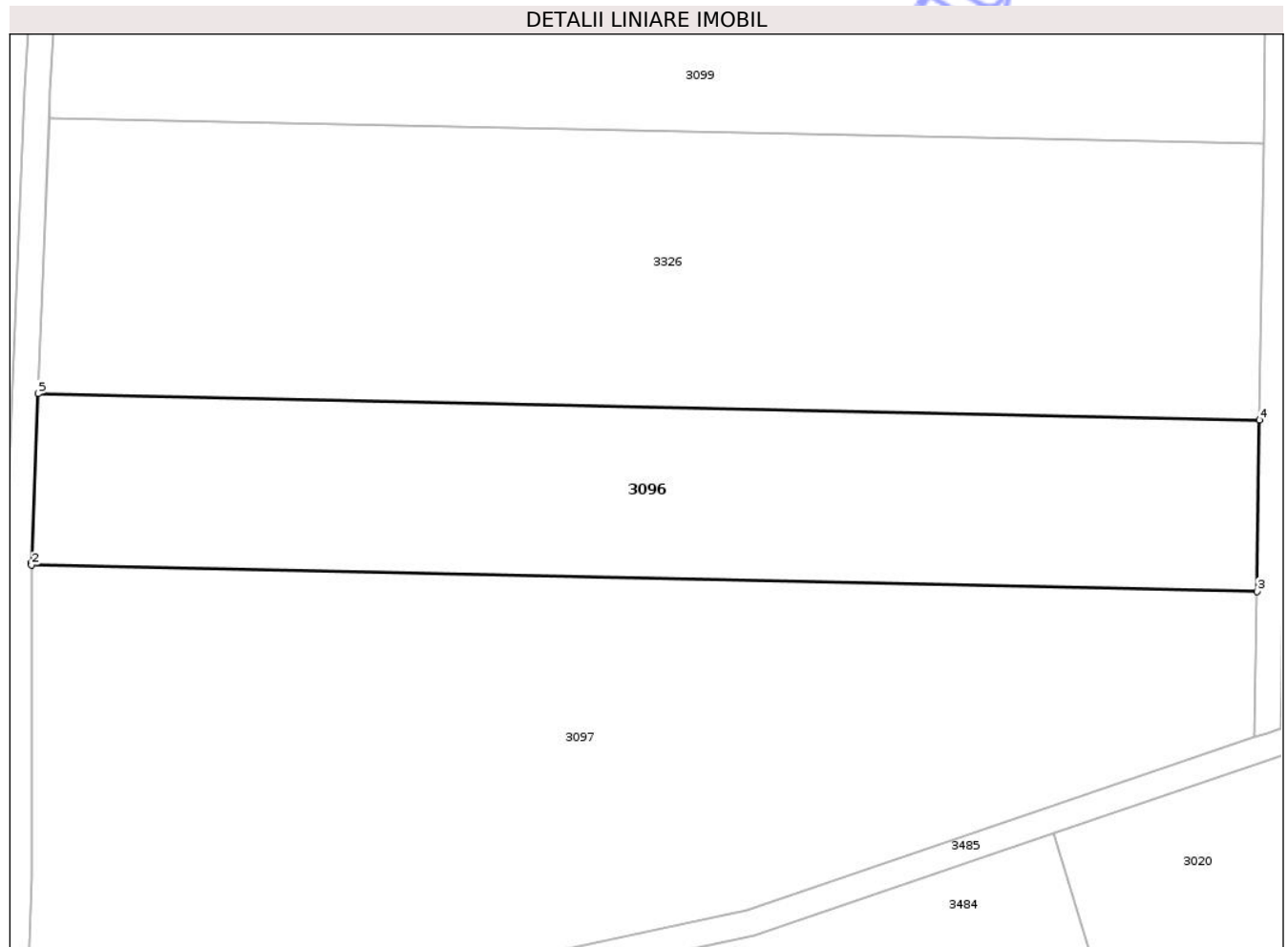
C. Partea III. SARCINI .

Inscrieri privind dezmembramintele dreptului de proprietate, drepturi reale de garanție și sarcini	Referințe
NU SUNT	

Teren

Nr cadastral	Suprafața (mp)*	Observații / Referințe
	5.000	

* Suprafața este determinată în planul de proiecție Stereo 70.



Date referitoare la teren

Crt	Categorie folosință	Intra vilan	Suprafața (mp)	Tarla	Parcelă	Nr. topo	Observații / Referințe
1	arabil	NU	5.000	49	959/2	-	

Lungime Segmente

1) Valorile lungimilor segmentelor sunt obținute din proiecție în plan.

Punct început	X / Y	Punct sfârșit	X / Y	Lungime segment (** (m)
1	471.147,526 525.791,1	2	471.147,526 525.790,707	0.393
2	471.147,526 525.790,707	3	471.336,653 525.786,64	189.171
3	471.336,653 525.786,64	4	471.337,051 525.813,112	26.475
4	471.337,051 525.813,112	5	471.148,571 525.817,166	188.524
5	471.148,571 525.817,166	1	471.147,526 525.791,1	26.087

** Lungimile segmentelor sunt determinate în planul de proiecție Stereo 70 și sunt rotunjite la 1 milimetru.

*** Distanța dintre puncte este formată din segmente cumulate ce sunt mai mici decât valoarea 1 milimetru.

Neutilizabil în Circuitul
Civil

**DATE DESPRE IMOBILUL NR. 3098**

Oficiul de Cadastru și Publicitate Imobiliară SIBIU
Biroul de Cadastru și Publicitate Imobiliară Medias

A. Partea I. Descrierea imobilului

TEREN Extravilan

Adresa: Jud. Sibiu

Nr. Crt	Nr cadastral Nr. topografic	Suprafața* (mp)	Observații / Referințe
A1		3.255	Sector cadastral:46 Teren neimprejmuit;

B. Partea II. Proprietari și acte

Inscrieri privitoare la dreptul de proprietate și alte drepturi reale	Referințe
/	
Act Normativ nr. 978, din 05/09/2002 emis de GUVERNUL ROMÂNIEI (ADEVÉRINȚĂ NR.5467/15.12.2025 EMISĂ DE PRIMĂRIA COMUNEI HOGHILAG);	
B1	A1
Intabulare, drept de PROPRIETATE, dobândit prin Lege, cota actuala 1/1, cota initiala 1/1 1) COMUNA HOGHILAG, CIF:999999999999, DOMENIUL PUBLIC	

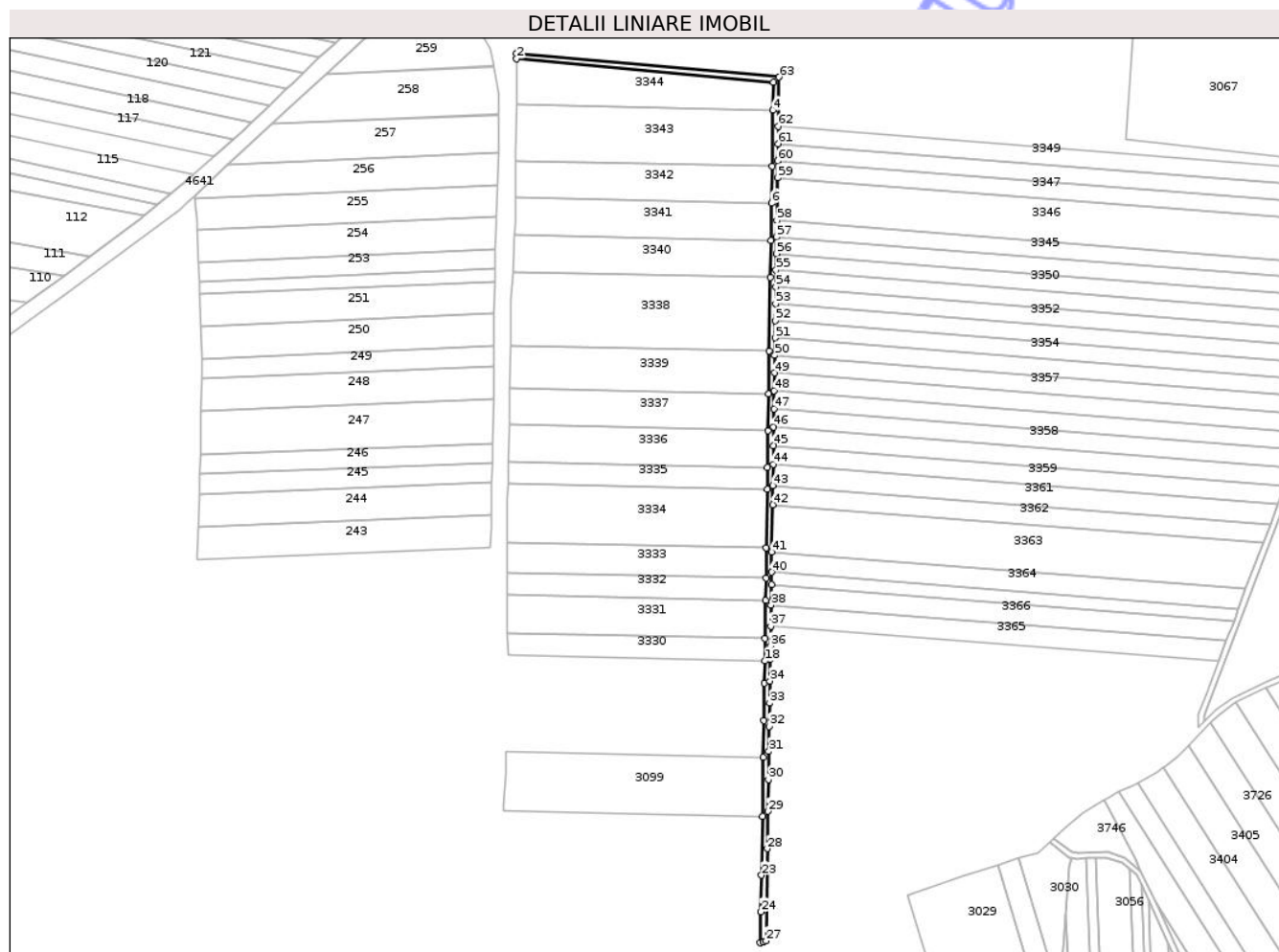
C. Partea III. SARCINI .

Inscrieri privind dezmembramintele dreptului de proprietate, drepturi reale de garanție și sarcini	Referințe
NU SUNT	

Teren

Nr cadastral	Suprafața (mp)*	Observații / Referințe
	3.255	

* Suprafața este determinată în planul de proiecție Stereo 70.



Date referitoare la teren

Crt	Categorie folosință	Intravilan	Suprafața (mp)	Tarla	Parcelă	Nr. topo	Observații / Referințe
1	drum	NU	3.255	49	965/1	-	

Lungime Segmente

1) Valorile lungimilor segmentelor sunt obținute din proiecție în plan.

Punct început	X / Y	Punct sfârșit	X / Y	Lungime segment
1	471.159,405 526.408,536	2	471.159,554 526.404,507	4.032
4	471.345,377 526.367,151	5	471.344,77 526.326,804	40.35 2
7	471.343,962 526.272,972	8	471.343,559 526.246,155	26.82
10	471.342,292 526.161,9	11	471.341,892 526.135,249	26.65 4
13	471.341,252 526.092,672	14	471.340,613 526.050,131	42.54 6
16	471.340,044 526.012,305	17	471.339,627 525.984,501	27.80 7
2	471.159,554 526.404,507	3	471.345,684 526.387,619	186.8 95
5	471.344,77 526.326,804	6	471.344,366 526.299,894	26.91 3
8	471.343,559 526.246,155	9	471.342,757 526.192,824	53.33 7
11	471.341,892 526.135,249	12	471.341,492 526.108,629	26.62 3
14	471.340,613 526.050,131	15	471.340,285 526.028,299	21.83 4
17	471.339,627 525.984,501	18	471.339,385 525.968,412	16.09 1
3	471.345,684 526.387,619	4	471.345,377 526.367,151	20.47
6	471.344,366 526.299,894	7	471.343,962 526.272,972	26.92 5
9	471.342,757 526.192,824	10	471.342,292 526.161,9	30.92 7
12	471.341,492 526.108,629	13	471.341,252 526.092,672	15.95 9
15	471.340,285 526.028,299	16	471.340,044 526.012,305	15.99 6
18	471.339,385 525.968,412	19	471.339,143 525.952,288	16.12 6

Punct început	X / Y	Punct sfârșit	X / Y	Lungime segment	Punct început	X / Y	Punct sfârșit	X / Y	Lungime segment	Punct început	X / Y	Punct sfârșit	X / Y	Lungime segment
19	471.339,143 525.952,288	20	471.338,738 525.925,363	26.928	20	471.338,738 525.925,363	21	471.338,334 525.898,505	26.861	21	471.338,334 525.898,505	22	471.337,691 525.855,664	42.846
22	471.337,691 525.855,664	23	471.337,051 525.813,112	42.557	23	471.337,051 525.813,112	24	471.336,653 525.786,64	26.475	24	471.336,653 525.786,64	25	471.336,316 525.764,2	22.443
25	471.336,316 525.764,2	26	471.338,387 525.764,803	2.157	26	471.338,387 525.764,803	27	471.340,337 525.765,569	2.095	27	471.340,337 525.765,569	28	471.341,34 525.832,314	66.753
28	471.341,34 525.832,314	29	471.341,748 525.859,451	27.14	29	471.341,748 525.859,451	30	471.342,094 525.882,451	23.003	30	471.342,094 525.882,451	31	471.342,399 525.902,772	20.323
31	471.342,399 525.902,772	32	471.342,671 525.920,846	18.076	32	471.342,671 525.920,846	33	471.342,924 525.937,681	16.837	33	471.342,924 525.937,681	34	471.343,166 525.953,823	16.144
34	471.343,166 525.953,823	35	471.343,405 525.969,75	15.929	35	471.343,405 525.969,75	36	471.343,547 525.979,173	9.424	36	471.343,547 525.979,173	37	471.343,761 525.993,433	14.262
37	471.343,761 525.993,433	38	471.343,991 526.008,687	15.256	38	471.343,991 526.008,687	39	471.344,216 526.023,698	15.013	39	471.344,216 526.023,698	40	471.344,35 526.032,591	8.894
40	471.344,35 526.032,591	41	471.344,57 526.047,234	14.645	41	471.344,57 526.047,234	42	471.345,085 526.081,51	34.28	42	471.345,085 526.081,51	43	471.345,294 526.095,453	13.945
43	471.345,294 526.095,453	44	471.345,526 526.110,847	15.396	44	471.345,526 526.110,847	45	471.345,729 526.124,402	13.557	45	471.345,729 526.124,402	46	471.345,93 526.137,784	13.384
46	471.345,93 526.137,784	47	471.346,129 526.151,001	13.218	47	471.346,129 526.151,001	48	471.346,325 526.164,057	13.057	48	471.346,325 526.164,057	49	471.346,519 526.176,96	12.904
49	471.346,519 526.176,96	50	471.346,711 526.189,713	12.754	50	471.346,711 526.189,713	51	471.346,9 526.202,323	12.611	51	471.346,9 526.202,323	52	471.347,088 526.214,794	12.472
52	471.347,088 526.214,794	53	471.347,273 526.227,13	12.337	53	471.347,273 526.227,13	54	471.347,457 526.239,335	12.206	54	471.347,457 526.239,335	55	471.347,638 526.251,417	12.083
55	471.347,638 526.251,417	56	471.347,818 526.263,389	11.973	56	471.347,818 526.263,389	57	471.347,997 526.275,32	11.932	57	471.347,997 526.275,32	58	471.348,178 526.287,332	12.013
58	471.348,178 526.287,332	59	471.348,642 526.318,231	30.902	59	471.348,642 526.318,231	60	471.348,827 526.330,554	12.324	60	471.348,827 526.330,554	61	471.349,014 526.342,969	12.416
61	471.349,014 526.342,969	62	471.349,202 526.355,479	12.511	62	471.349,202 526.355,479	63	471.349,74 526.391,267	35.792	63	471.349,74 526.391,267	1	471.159,405 526.408,536	191.17

** Lungimile segmentelor sunt determinate în planul de proiecție Stereo 70 și sunt rotunjite la 1 milimetru.

*** Distanța dintre puncte este formată din segmente cumulate ce sunt mai mici decât valoarea 1 milimetru.



DATE DESPRE IMOBILUL NR. 3100

Oficiul de Cadastru și Publicitate Imobiliară SIBIU
Biroul de Cadastru și Publicitate Imobiliară Medias

A. Partea I. Descrierea imobilului

TEREN Necunoscut

Adresa: Loc. Prod, Jud. Sibiu

Nr. Crt	Nr cadastral Nr. topografic	Suprafața* (mp)	Observații / Referințe
A1		6.435	Sector cadastral:10 Teren neimprejmuit;

B. Partea II. Proprietari și acte

Inscrieri privitoare la dreptul de proprietate și alte drepturi reale	Referințe
/	
Act Administrativ nr. 5466, din 15/12/2025 emis de PRIMĂRIA COMUNIE HOGHILAG;	
B1	Inscrierea posesiei, drept de PROPRIETATE, dobandit prin Lege, cota actuala 1/1, cota initiala 1/1
	1) NEIDENTIFICAT NEIDENTIFICAT
Act Normativ nr. 7, din 13/03/1996 emis de PARLAMENTUL ROMÂNIEI;	
B2	se notează mențiunea de proprietar neidentificat

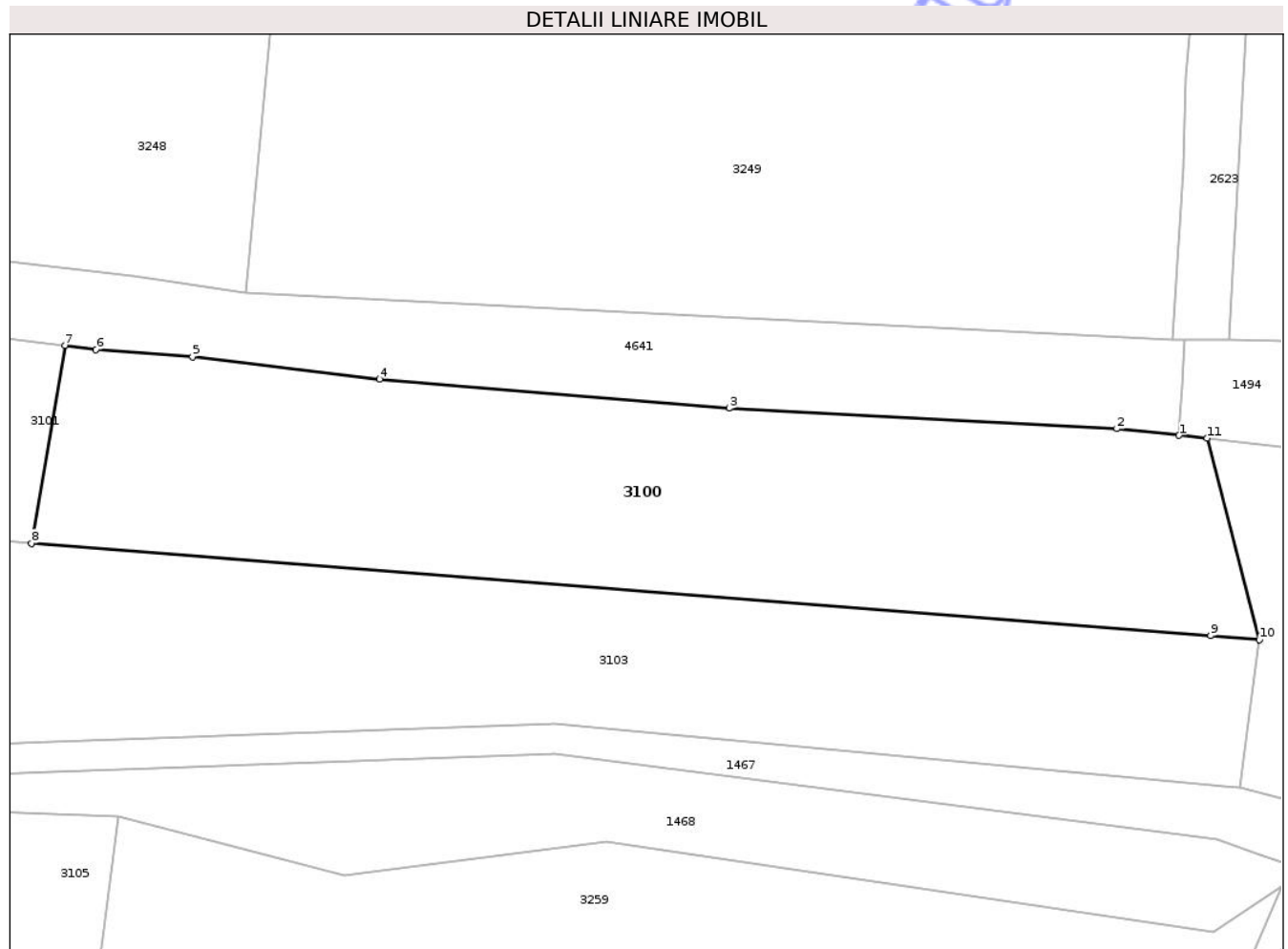
C. Partea III. SARCINI .

Inscrieri privind dezmembramintele dreptului de proprietate, drepturi reale de garanție și sarcini	Referințe
NU SUNT	

Teren

Nr cadastral	Suprafața (mp)*	Observații / Referințe
	6.435	

* Suprafața este determinată în planul de proiecție Stereo 70.



Date referitoare la teren

Crt	Categorie folosință	Intravilan	Suprafața (mp)	Tarla	Parcelă	Nr. topo	Observații / Referințe
1	arabil	NU	6.280	22	439/2/2	-	
2	arabil	DA	155	22	439/2/2	-	

Lungime Segmente

1) Valorile lungimilor segmentelor sunt obținute din proiecție în plan.

Punct început	X / Y	Punct sfârșit	X / Y	Lungime segment (** (m))
1	472.337,457 528.961,563	2	472.327,026 528.962,664	10.489
2	472.327,026 528.962,664	3	472.262,224 528.966,107	64.893
3	472.262,224 528.966,107	4	472.203,798 528.970,916	58.624
4	472.203,798 528.970,916	5	472.172,537 528.974,699	31.489

Punct început	X / Y	Punct sfârșit	X / Y	Lungime segment (** (m)
5	472.172,537 528.974,699	6	472.156,403 528.975,9	16.179
6	472.156,403 528.975,9	7	472.151,209 528.976,543	5.234
7	472.151,209 528.976,543	8	472.145,625 528.943,538	33.474
8	472.145,625 528.943,538	9	472.342,7 528.928,075	197.681
9	472.342,7 528.928,075	10	472.350,875 528.927,434	8.2
10	472.350,875 528.927,434	11	472.342,102 528.961,063	34.754
11	472.342,102 528.961,063	1	472.337,457 528.961,563	4.672

** Lungimile segmentelor sunt determinate în planul de proiecție Stereo 70 și sunt rotunjite la 1 milimetru.

*** Distanța dintre puncte este formată din segmente cumulate ce sunt mai mici decât valoarea 1 milimetru.

Neutilizabil în Circuitul Civil

**DATE DESPRE IMOBILUL NR. 3101**

Oficiul de Cadastru și Publicitate Imobiliară SIBIU
Biroul de Cadastru și Publicitate Imobiliară Medias

A. Partea I. Descrierea imobilului

TEREN Extravilan

Adresa: Jud. Sibiu

Nr. Crt	Nr cadastral Nr. topografic	Suprafața* (mp)	Observații / Referințe
A1		2.000	Sector cadastral:10 Teren neimprejmuit;

B. Partea II. Proprietari și acte

Inscrieri privitoare la dreptul de proprietate și alte drepturi reale		Referințe
/		
Act Notarial nr. 22, din 21/02/2023 emis de NP CRISTEA DANIEL (Dosare nr. 22 și 23/2023);		
B1	Intabulare, drept de PROPRIETATE, cu titlu de moștenire, dobandit prin Succesiune, cota actuala 3/4, cota initiala 3/4 1) LAZĂR CORNELIA	A1
B2	Intabulare, drept de PROPRIETATE, cu titlu de moștenire, dobandit prin Succesiune, cota actuala 1/4, cota initiala 1/4 1) LAZĂR CORNELIA	A1

C. Partea III. SARCINI .

Inscrieri privind dezmembramintele dreptului de proprietate, drepturi reale de garanție și sarcini	Referințe
NU SUNT	

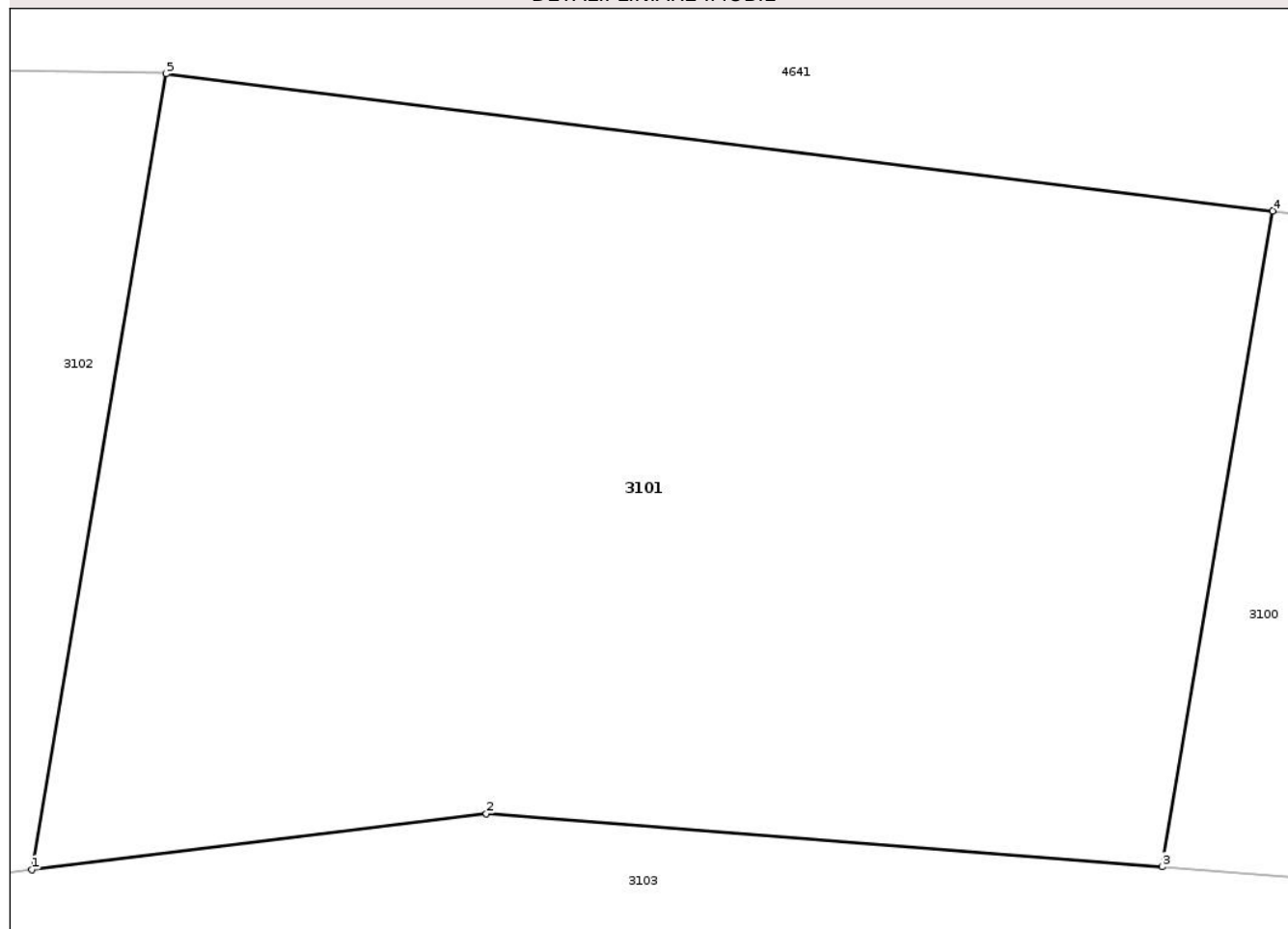
Anexa Nr. 1 La Partea I

Teren

Nr cadastral	Suprafața (mp)*	Observații / Referințe
	2.000	

* Suprafața este determinată în planul de proiecție Stereo 70.

DETALII LINIARE IMOBIL



Date referitoare la teren

Crt	Categorie folosință	Intra vilan	Suprafața (mp)	Tarla	Parcelă	Nr. topo	Observații / Referințe
1	arabil	NU	2.000	22	439/2/1	-	

Lungime Segmente

1) Valorile lungimilor segmentelor sunt obținute din proiecție în plan.

Punct început	X / Y	Punct sfârșit	X / Y	Lungime segment (** (m)
1	472.088,699 528.943,391	2	472.111,591 528.946,208	23.065
2	472.111,591 528.946,208	3	472.145,625 528.943,538	34.139
3	472.145,625 528.943,538	4	472.151,209 528.976,543	33.474
4	472.151,209 528.976,543	5	472.095,475 528.983,442	56.159
5	472.095,475 528.983,442	1	472.088,699 528.943,391	40.62

** Lungimile segmentelor sunt determinate în planul de proiecție Stereo 70 și sunt rotunjite la 1 milimetru.

*** Distanța dintre puncte este formată din segmente cumulate ce sunt mai mici decât valoarea 1 milimetru.

Neutilizabil în Circuitul
Civil

**DATE DESPRE IMOBILUL NR. 3102**

Oficiul de Cadastru și Publicitate Imobiliară SIBIU
Biroul de Cadastru și Publicitate Imobiliară Medias

A. Partea I. Descrierea imobilului

TEREN Extravilan

Adresa: Jud. Sibiu

Nr. Crt	Nr cadastral Nr. topografic	Suprafața* (mp)	Observații / Referințe
A1		2.000	Sector cadastral:10 Teren neimprejmuit;

B. Partea II. Proprietari și acte

Inscrieri privitoare la dreptul de proprietate și alte drepturi reale		Referințe
/		
Act Notarial nr. 22, din 21/02/2023 emis de NP CRISTEA DANIEL (Dosare nr. 22 și 23/2023);		
B1	Intabulare, drept de PROPRIETATE, cu titlu de moștenire, dobandit prin Succesiune, cota actuala 3/8, cota initiala 3/8 1) LAZĂR CORNELIA	A1
B2	Intabulare, drept de PROPRIETATE, cu titlu de moștenire, dobandit prin Succesiune, cota actuala 5/8, cota initiala 5/8 1) LAZĂR CORNELIA	A1

C. Partea III. SARCINI .

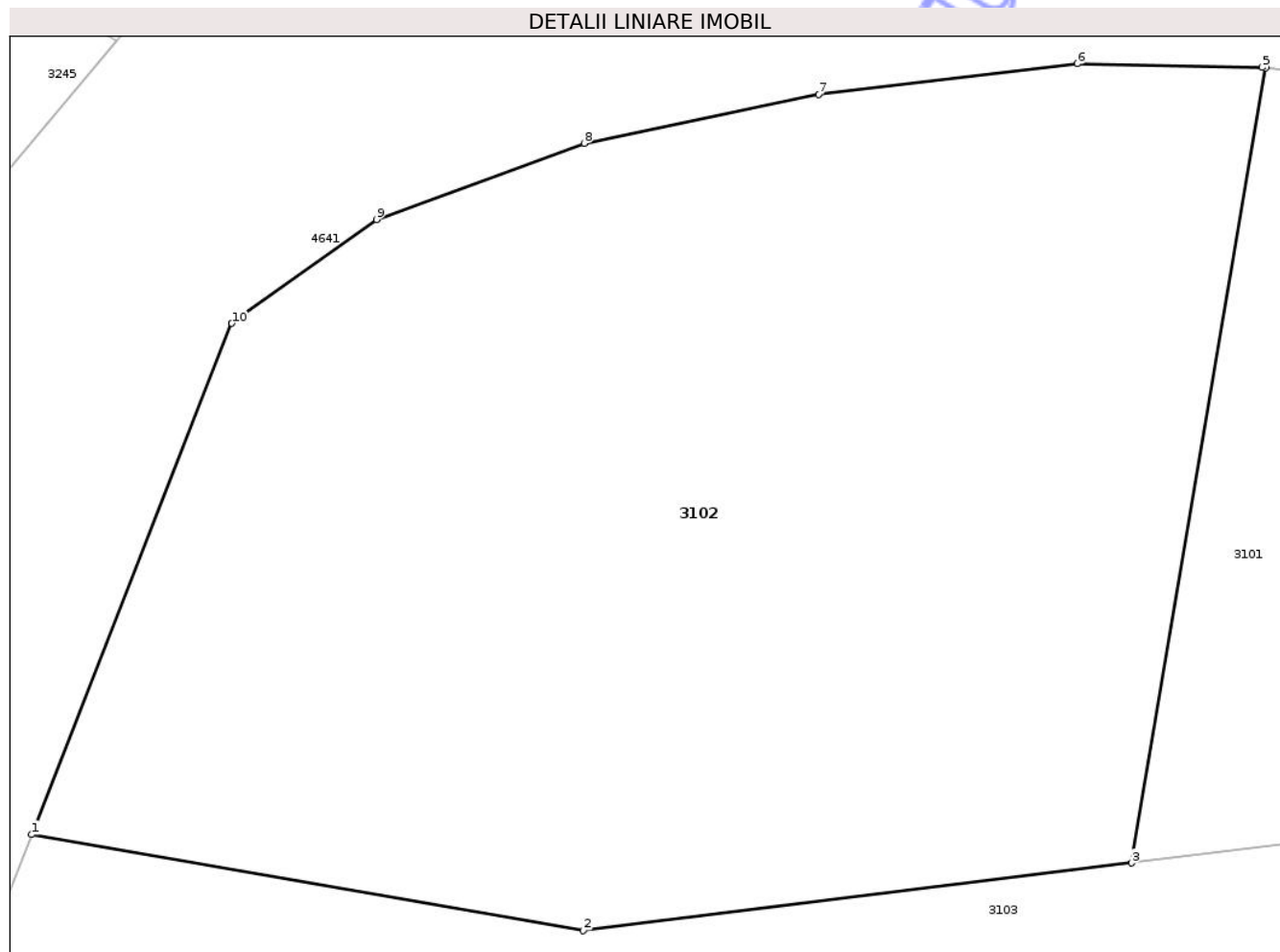
Inscrieri privind dezmembramintele dreptului de proprietate, drepturi reale de garanție și sarcini	Referințe
NU SUNT	

Anexa Nr. 1 La Partea I

Teren

Nr cadastral	Suprafața (mp)*	Observații / Referințe
	2.000	

* Suprafața este determinată în planul de proiecție Stereo 70.



Date referitoare la teren

Crt	Categorie folosință	Intra vilan	Suprafața (mp)	Tarla	Parcelă	Nr. topo	Observații / Referințe
1	arabil	NU	2.000	22	438	-	Număr parcelă 113/2 greșit în act

Lungime Segmente

1) Valorile lungimilor segmentelor sunt obținute din proiecție în plan.

Punct început	X / Y	Punct sfârșit	X / Y	Lungime segment (** (m)
1	472.033,244 528.944,82	2	472.061,049 528.939,989	28.222
2	472.061,049 528.939,989	3	472.088,699 528.943,391	27.859
3	472.088,699 528.943,391	4	472.095,475 528.983,442	40.62
4	472.095,475 528.983,442	5	472.095,296 528.983,465	0.18
5	472.095,296 528.983,465	6	472.085,978 528.983,654	9.32

Punct început	X / Y	Punct sfârșit	X / Y	Lungime segment (** (m)
6	472.085,978 528.983,654	7	472.072,927 528.982,102	13.143
7	472.072,927 528.982,102	8	472.061,11 528.979,641	12.071
8	472.061,11 528.979,641	9	472.050,629 528.975,803	11.162
9	472.050,629 528.975,803	10	472.043,335 528.970,572	8.976
10	472.043,335 528.970,572	1	472.033,244 528.944,82	27.659

** Lungimile segmentelor sunt determinate în planul de proiecție Stereo 70 și sunt rotunjite la 1 milimetru.

*** Distanța dintre puncte este formată din segmente cumulate ce sunt mai mici decât valoarea 1 milimetru.

Neutilizabil în Circuitul Civil

**DATE DESPRE IMOBILUL NR. 3103**

Oficiul de Cadastru și Publicitate Imobiliară SIBIU
Biroul de Cadastru și Publicitate Imobiliară Medias

A. Partea I. Descrierea imobilului

TEREN Necunoscut

Adresa: Loc. Prod, Jud. Sibiu

Nr. Crt	Nr cadastral Nr. topografic	Suprafața* (mp)	Observații / Referințe
A1	100176	Din acte: 9.900 Masurata: 9.883	Sector cadastral:10 Teren neimprejmuit;

B. Partea II. Proprietari și acte

Inscrieri privitoare la dreptul de proprietate și alte drepturi reale	Referințe
19786 / 02/12/2010	
Act Notarial nr. 1876, din 30/11/2010 emis de NP HELJU DANIELA (Contract de vânzare cumpărare aut. sub nr. 1876);	
B2	A1
Intabulare, drept de PROPRIETATEcumpărare, dobandit prin Conventie, cota actuala 1/1, cota initiala 1/1	
1) LAZĂR NICOLAE, și soția	
2) LAZĂR CORNELIA MIRELA, bun comun	

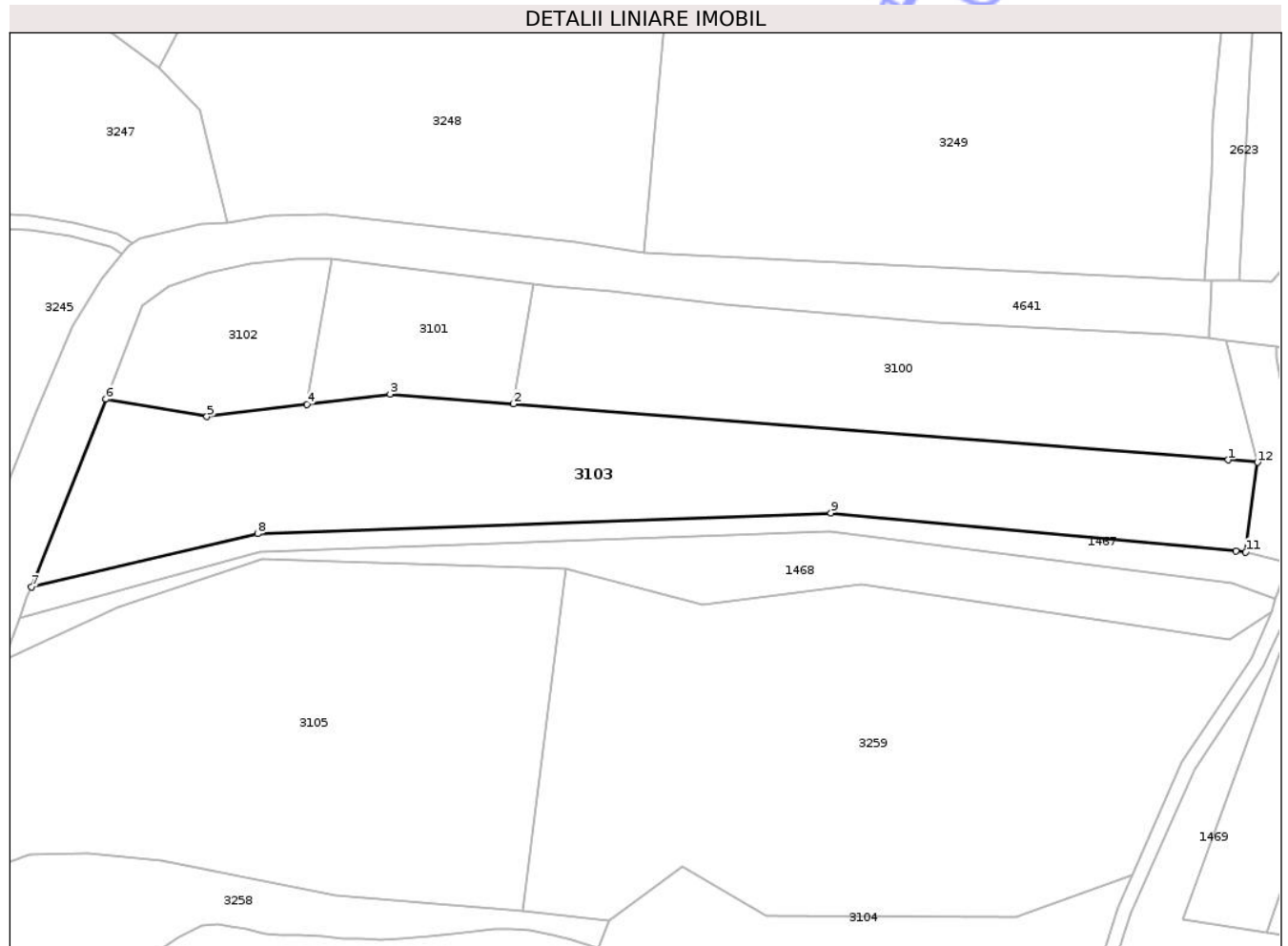
C. Partea III. SARCINI .

Inscrieri privind dezmembramintele dreptului de proprietate, drepturi reale de garanție și sarcini	Referințe
NU SUNT	

Teren

Nr cadastral	Suprafața (mp)*	Observații / Referințe
100176	Din acte: 9.900 Masurata: 9.883	

* Suprafața este determinată în planul de proiecție Stereo 70.



Date referitoare la teren

Crt	Categorie folosință	Intra vilan	Suprafața (mp)	Tarla	Parcelă	Nr. topo	Observații / Referințe
1	arabil	NU	9.743	22	438/14	-	
2	arabil	DA	140	22	438/14	-	

Lungime Segmente

1) Valorile lungimilor segmentelor sunt obținute din proiecție în plan.

Punct început	X / Y	Punct sfârșit	X / Y	Lungime segment (** (m)
1	472.342,7 528.928,075	2	472.145,625 528.943,538	197.681
2	472.145,625 528.943,538	3	472.111,591 528.946,208	34.139
3	472.111,591 528.946,208	4	472.088,699 528.943,391	23.065
4	472.088,699 528.943,391	5	472.061,049 528.939,989	27.859

Punct început	X / Y	Punct sfârșit	X / Y	Lungime segment (** (m)
5	472.061,049 528.939,989	6	472.033,244 528.944,82	28.222
6	472.033,244 528.944,82	7	472.012,667 528.893,023	55.735
7	472.012,667 528.893,023	8	472.075,004 528.907,701	64.042
8	472.075,004 528.907,701	9	472.233,177 528.913,484	158.279
9	472.233,177 528.913,484	10	472.344,97 528.902,966	112.287
10	472.344,97 528.902,966	11	472.347,58 528.902,72	2.622
11	472.347,58 528.902,72	12	472.350,875 528.927,434	24.933
12	472.350,875 528.927,434	1	472.342,7 528.928,075	8.2

** Lungimile segmentelor sunt determinate în planul de proiecție Stereo 70 și sunt rotunjite la 1 milimetru.

*** Distanța dintre puncte este formată din segmente cumulate ce sunt mai mici decât valoarea 1 milimetru.

**DATE DESPRE IMOBILUL NR. 3104**

Oficiul de Cadastru și Publicitate Imobiliară SIBIU
Biroul de Cadastru și Publicitate Imobiliară Medias

A. Partea I. Descrierea imobilului

TEREN Extravilan

Adresa: Jud. Sibiu

Nr. Crt	Nr cadastral Nr. topografic	Suprafața* (mp)	Observații / Referințe
A1		5.178	Sector cadastral:10 Teren neimprejmuit;

B. Partea II. Proprietari și acte

Inscrieri privitoare la dreptul de proprietate și alte drepturi reale	Referințe
/	
Act Administrativ nr. 5466, din 15/12/2025 emis de PRIMĂRIA COMUNIE HOGHILAG;	
B1	Inscrierea posesiei, drept de PROPRIETATE, dobandit prin Lege, cota actuala 1/1, cota initiala 1/1
	1) NEIDENTIFICAT NEIDENTIFICAT
Act Normativ nr. 7, din 13/03/1996 emis de PARLAMENTUL ROMÂNIEI;	
B2	se notează mențiunea de proprietar neidentificat, rezerva comisiei locale de fond funciar

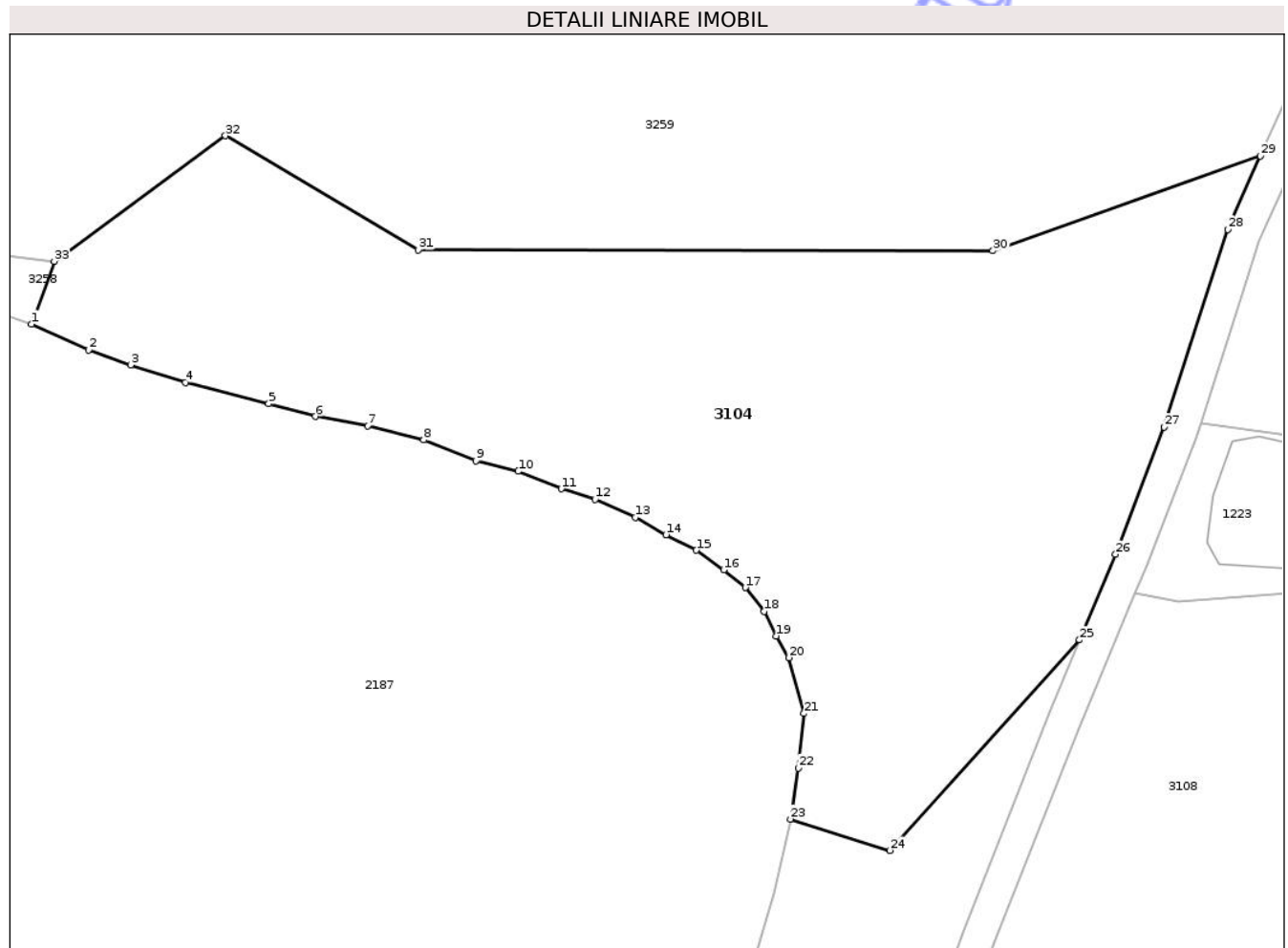
C. Partea III. SARCINI .

Inscrieri privind dezmembramintele dreptului de proprietate, drepturi reale de garanție și sarcini	Referințe
NU SUNT	

Teren

Nr cadastral	Suprafața (mp)*	Observații / Referințe
	5.178	

* Suprafața este determinată în planul de proiecție Stereo 70.



Date referitoare la teren

Crt	Categorie folosință	Intra vilan	Suprafața (mp)	Tarla	Parcelă	Nr. topo	Observații / Referințe
1	faneata	NU	5.178	22	423	-	

Lungime Segmente

1) Valorile lungimilor segmentelor sunt obținute din proiecție în plan.

Punct început	X / Y	Punct sfârșit	X / Y	Lungime segment (** (m)
1	472.169,128 528.793,382	2	472.175,966 528.790,314	7.495
3	472.180,988 528.788,501	4	472.187,547 528.786,41	6.884
5	472.197,514 528.783,879	6	472.203,095 528.782,344	5.788
7	472.209,373 528.781,229	8	472.216,071 528.779,555	6.904
9	472.222,349 528.777,045	10	472.227,374 528.775,791	5.179

Punct început	X / Y	Punct sfârșit	X / Y	Lungime segment (** (m)
2	472.175,966 528.790,314	3	472.180,988 528.788,501	5.339
4	472.187,547 528.786,41	5	472.197,514 528.783,879	10.283
6	472.203,095 528.782,344	7	472.209,373 528.781,229	6.376
8	472.216,071 528.779,555	9	472.222,349 528.777,045	6.761
10	472.227,374 528.775,791	11	472.232,536 528.773,698	5.57

Punct început	X / Y	Punct sfârșit	X / Y	Lungime segment (** (m)
11	472.232,536 528.773,698	12	472.236,582 528.772,443	4.236
13	472.241,379 528.770,293	14	472.245,076 528.768,194	4.251
15	472.248,686 528.766,348	16	472.251,962 528.763,997	4.032
17	472.254,568 528.761,898	18	472.256,834 528.759,044	3.644
19	472.258,263 528.756,105	20	472.259,776 528.753,503	3.01
21	472.261,573 528.746,831	22	472.260,892 528.740,324	6.543
23	472.259,943 528.734,224	24	472.271,824 528.730,476	12.458
25	472.294,569 528.755,631	26	472.298,856 528.765,871	11.101
27	472.304,699 528.781,067	28	472.312,294 528.804,7	24.823
29	472.316,203 528.813,476	30	472.284,184 528.802,141	33.966
31	472.215,395 528.802,238	32	472.192,329 528.815,896	26.806
33	472.171,854 528.800,911	1	472.169,128 528.793,382	8.007

Punct început	X / Y	Punct sfârșit	X / Y	Lungime segment (** (m)
12	472.236,582 528.772,443	13	472.241,379 528.770,293	5.257
14	472.245,076 528.768,194	15	472.248,686 528.766,348	4.055
16	472.251,962 528.763,997	17	472.254,568 528.761,898	3.346
18	472.256,834 528.759,044	19	472.258,263 528.756,105	3.268
20	472.259,776 528.753,503	21	472.261,573 528.746,831	6.91
22	472.260,892 528.740,324	23	472.259,943 528.734,224	6.173
24	472.271,824 528.730,476	25	472.294,569 528.755,631	33.913
26	472.298,856 528.765,871	27	472.304,699 528.781,067	16.281
28	472.312,294 528.804,7	29	472.316,203 528.813,476	9.607
30	472.284,184 528.802,141	31	472.215,395 528.802,238	68.789
32	472.192,329 528.815,896	33	472.171,854 528.800,911	25.373

** Lungimile segmentelor sunt determinate în planul de proiecție Stereo 70 și sunt rotunjite la 1 milimetru.

*** Distanța dintre puncte este formată din segmente cumulate ce sunt mai mici decât valoarea 1 milimetru.



DATE DESPRE IMOBILUL NR. 3105

Oficiul de Cadastru și Publicitate Imobiliară SIBIU
Biroul de Cadastru și Publicitate Imobiliară Medias

A. Partea I. Descrierea imobilului

TEREN Extravilan

Adresa: Jud. Sibiu

Nr. Crt	Nr cadastral Nr. topografic	Suprafața* (mp)	Observații / Referințe
A1		13.300	Sector cadastral:10 Teren neimprejmuit;

B. Partea II. Proprietari și acte

Inscrieri privitoare la dreptul de proprietate și alte drepturi reale	Referințe
/	
Act Administrativ nr. 362/31, din 20/01/1993 emis de CJSDPAT SIBIU;	
B1	A1
Intabulare, drept de PROPRIETATE, dobandit prin Reconstituire, cota actuala 1/1, cota initiala 1/1	
1) NICULA AGAFTIA	

C. Partea III. SARCINI .

Inscrieri privind dezmembramintele dreptului de proprietate, drepturi reale de garanție și sarcini	Referințe
NU SUNT	

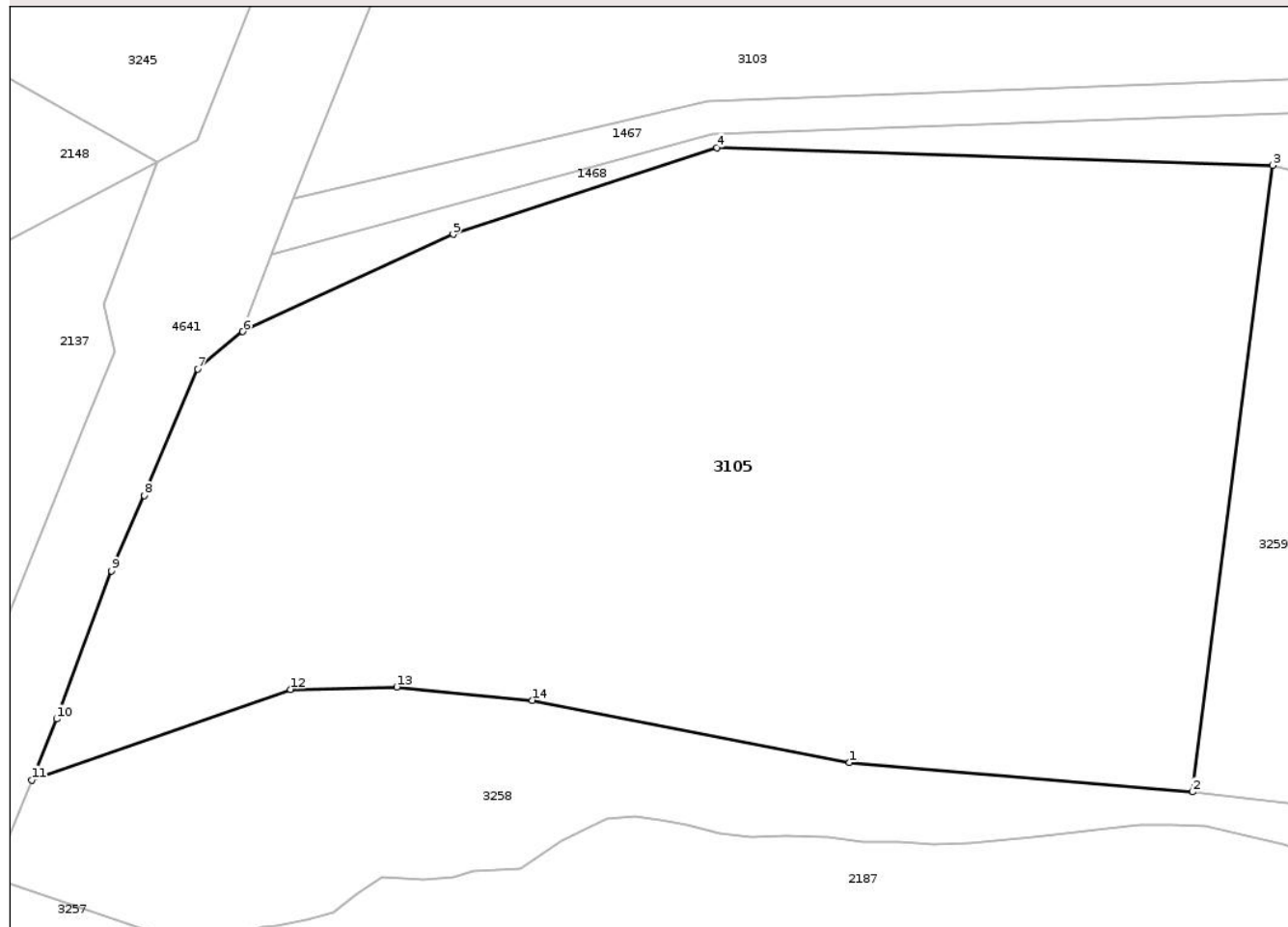
Anexa Nr. 1 La Partea I

Teren

Nr cadastral	Suprafața (mp)*	Observații / Referințe
	13.300	

* Suprafața este determinată în planul de proiecție Stereo 70.

DETALII LINIARE IMOBIL



Date referitoare la teren

Crt	Categorie folosință	Intra vilan	Suprafața (mp)	Tarla	Parcelă	Nr. topo	Observații / Referințe
1	arabil	NU	13.300	22	434/15	-	

Lungime Segmente

1) Valorile lungimilor segmentelor sunt obținute din proiecție în plan.

Punct început	X / Y	Punct sfârșit	X / Y	Lungime segment (** (m)
1	472.096,403 528.808,144	2	472.148,011 528.803,719	51.797
2	472.148,011 528.803,719	3	472.160,11 528.898,018	95.072
3	472.160,11 528.898,018	4	472.076,378 528.900,672	83.774
4	472.076,378 528.900,672	5	472.036,718 528.887,611	41.755
5	472.036,718 528.887,611	6	472.005,03 528.872,991	34.898

Punct început	X / Y	Punct sfârșit	X / Y	Lungime segment (** (m)
6	472.005,03 528.872,991	7	471.998,226 528.867,372	8.824
7	471.998,226 528.867,372	8	471.990,149 528.848,347	20.669
8	471.990,149 528.848,347	9	471.985,247 528.836,984	12.375
9	471.985,247 528.836,984	10	471.976,954 528.814,692	23.785
10	471.976,954 528.814,692	11	471.973,245 528.805,523	9.891
11	471.973,245 528.805,523	12	472.012,19 528.819,165	41.265
12	472.012,19 528.819,165	13	472.028,182 528.819,513	15.996
13	472.028,182 528.819,513	14	472.048,647 528.817,489	20.565
14	472.048,647 528.817,489	1	472.096,403 528.808,144	48.662

** Lungimile segmentelor sunt determinate în planul de proiecție Stereo 70 și sunt rotunjite la 1 milimetru.

*** Distanța dintre puncte este formată din segmente cumulate ce sunt mai mici decât valoarea 1 milimetru.

**DATE DESPRE IMOBILUL NR. 3106**

Oficiul de Cadastru și Publicitate Imobiliară SIBIU
Biroul de Cadastru și Publicitate Imobiliară Medias

A. Partea I. Descrierea imobilului

TEREN Extravilan

Adresa: Jud. Sibiu

Nr. Crt	Nr cadastral Nr. topografic	Suprafața* (mp)	Observații / Referințe
A1		5.400	Sector cadastral:10 Teren neimprejmuit;

B. Partea II. Proprietari și acte

Inscrieri privitoare la dreptul de proprietate și alte drepturi reale	Referințe
/	
Act Administrativ nr. 376/31, din 22/01/1993 emis de CJSDPAT SIBIU;	
B1	A1
Intabulare, drept de PROPRIETATE Legea 18/1991, dobandit prin Reconstituire, cota actuala 1/1, cota initiala 1/1 1) GLIGAN ANA	

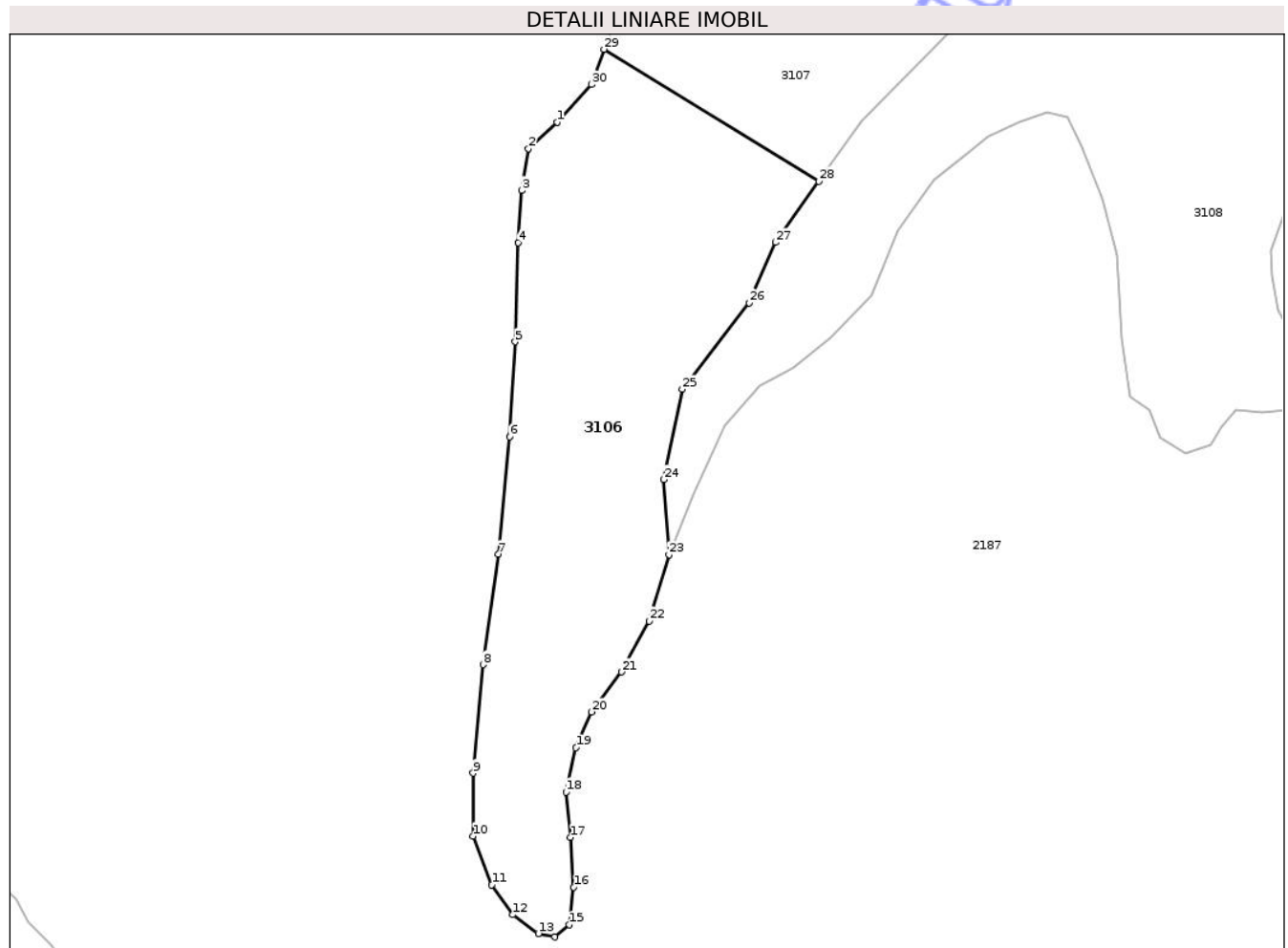
C. Partea III. SARCINI .

Inscrieri privind dezmembramintele dreptului de proprietate, drepturi reale de garanție și sarcini	Referințe
NU SUNT	

Teren

Nr cadastral	Suprafața (mp)*	Observații / Referințe
	5.400	

* Suprafața este determinată în planul de proiecție Stereo 70.



Date referitoare la teren

Crt	Categorie folosință	Intravilan	Suprafața (mp)	Tarla	Parcelă	Nr. topo	Observații / Referințe
1	faneata	NU	5.400	22	417/1	-	

Lungime Segmente

1) Valorile lungimilor segmentelor sunt obținute din proiecție în plan.

Punct început	X / Y	Punct sfârșit	X / Y	Lungime segment (** (m)
1	472.089,231 528.583,511	2	472.083,565 528.578,282	7.71
3	472.082,255 528.570,005	4	472.081,601 528.559,766	10.26
5	472.080,95 528.540,246	6	472.079,86 528.521,512	18.766
7	472.077,681 528.498,421	8	472.074,628 528.476,637	21.997
9	472.072,666 528.455,29	10	472.072,666 528.442,873	12.417

Punct început	X / Y	Punct sfârșit	X / Y	Lungime segment (** (m)
2	472.083,565 528.578,282	3	472.082,255 528.570,005	8.38
4	472.081,601 528.559,766	5	472.080,95 528.540,246	19.531
6	472.079,86 528.521,512	7	472.077,681 528.498,421	23.194
8	472.074,628 528.476,637	9	472.072,666 528.455,29	21.437
10	472.072,666 528.442,873	11	472.076,374 528.433,289	10.276

Punct început	X / Y	Punct sfârșit	X / Y	Lungime segment (** (m)
11	472.076,374 528.433,289	12	472.080,514 528.427,406	7.194
13	472.085,526 528.423,703	14	472.088,797 528.423,05	3.336
15	472.091,631 528.425,446	16	472.092,502 528.432,852	7.457
17	472.091,848 528.442,655	18	472.090,977 528.451,587	8.974
19	472.092,938 528.460,3	20	472.096,025 528.467,366	7.711
21	472.101,911 528.475,209	22	472.107,359 528.485,229	11.405
23	472.111,282 528.498,299	24	472.110,259 528.513,121	14.857
25	472.113,866 528.530,9	26	472.127,09 528.547,901	21.539
27	472.132,309 528.559,792	28	472.140,819 528.571,824	14.737
29	472.098,503 528.597,829	30	472.095,989 528.590,917	7.355

Punct început	X / Y	Punct sfârșit	X / Y	Lungime segment (** (m)
12	472.080,514 528.427,406	13	472.085,526 528.423,703	6.232
14	472.088,797 528.423,05	15	472.091,631 528.425,446	3.711
16	472.092,502 528.432,852	17	472.091,848 528.442,655	9.825
18	472.090,977 528.451,587	19	472.092,938 528.460,3	8.931
20	472.096,025 528.467,366	21	472.101,911 528.475,209	9.806
22	472.107,359 528.485,229	23	472.111,282 528.498,299	13.646
24	472.110,259 528.513,121	25	472.113,866 528.530,9	18.141
26	472.127,09 528.547,901	27	472.132,309 528.559,792	12.986
28	472.140,819 528.571,824	29	472.098,503 528.597,829	49.668
30	472.095,989 528.590,917	1	472.089,231 528.583,511	10.026

** Lungimile segmentelor sunt determinate în planul de proiecție Stereo 70 și sunt rotunjite la 1 milimetru.

*** Distanța dintre puncte este formată din segmente cumulate ce sunt mai mici decât valoarea 1 milimetru.

**DATE DESPRE IMOBILUL NR. 3107**

Oficiul de Cadastru și Publicitate Imobiliară SIBIU
Biroul de Cadastru și Publicitate Imobiliară Medias

A. Partea I. Descrierea imobilului

TEREN Extravilan

Adresa: Jud. Sibiu

Nr. Crt	Nr cadastral Nr. topografic	Suprafața* (mp)	Observații / Referințe
A1		9.387	Sector cadastral:10 Teren neimprejmuit;

B. Partea II. Proprietari și acte

Inscrieri privitoare la dreptul de proprietate și alte drepturi reale	Referințe
/	
Act Administrativ nr. 5466, din 15/12/2025 emis de PRIMĂRIA COMUNIE HOGHILAG;	
B1	Inscrierea posesiei, drept de PROPRIETATE, dobandit prin Lege, cota actuala 1/1, cota initiala 1/1 1) NEIDENTIFICAT NEIDENTIFICAT
Act Normativ nr. 7, din 13/03/1996 emis de PARLAMENTUL ROMÂNIEI;	
B2	se notează mențiunea de proprietar neidentificat, rezerva comisiei locale de fond funciar

C. Partea III. SARCINI .

Inscrieri privind dezmembramintele dreptului de proprietate, drepturi reale de garanție și sarcini	Referințe
NU SUNT	

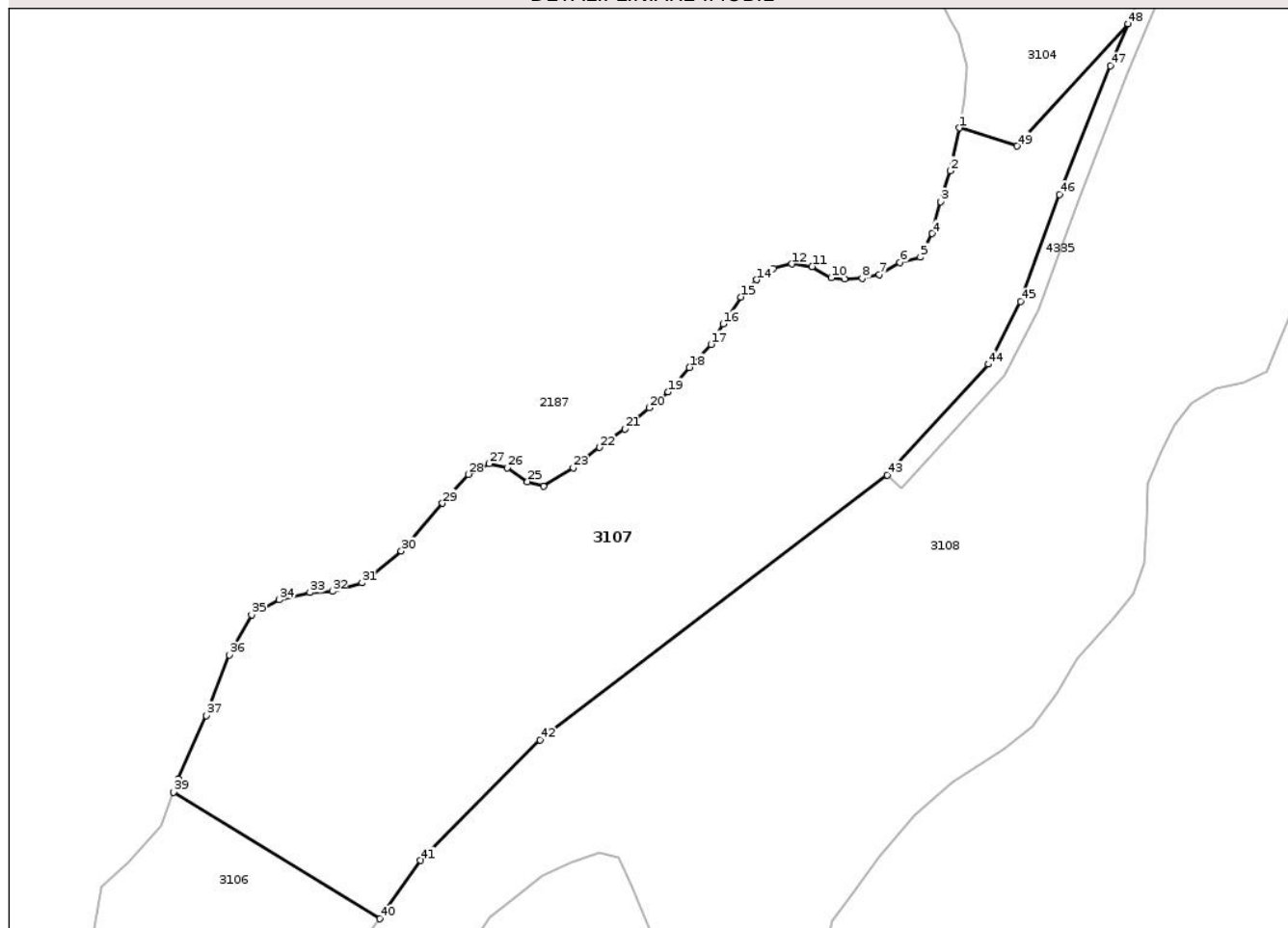
Anexa Nr. 1 La Partea I

Teren

Nr cadastral	Suprafața (mp)*	Observații / Referințe
	9.387	

* Suprafața este determinată în planul de proiecție Stereo 70.

DETALII LINIARE IMOBIL



Date referitoare la teren

Crt	Categorie folosință	Intravilan	Suprafața (mp)	Tarla	Parcelă	Nr. topo	Observații / Referințe
1	arabil	NU	9.387	22	419	-	

Lungime Segmente

1) Valorile lungimilor segmentelor sunt obținute din proiecție în plan.

Punct început	X / Y	Punct sfârșit	X / Y	Lungime segment	Punct început	X / Y	Punct sfârșit	X / Y	Lungime segment	Punct început	X / Y	Punct sfârșit	X / Y	Lungime segment
1	472.259,943 528.734,224	2	472.258,045 528.725,413	9.013	2	472.258,045 528.725,413	3	472.256,146 528.719,042	6.648	3	472.256,146 528.719,042	4	472.254,384 528.712,535	6.741
4	472.254,384 528.712,535	5	472.251,941 528.707,655	5.457	5	472.251,941 528.707,655	6	472.247,737 528.706,571	4.342	6	472.247,737 528.706,571	7	472.243,531 528.704,131	4.863
7	472.243,531 528.704,131	8	472.240,006 528.703,317	3.618	8	472.240,006 528.703,317	9	472.236,342 528.703,182	3.666	9	472.236,342 528.703,182	10	472.233,631 528.703,454	2.725
10	472.233,631 528.703,454	11	472.229,696 528.705,757	4.559	11	472.229,696 528.705,757	12	472.225,492 528.706,299	4.239	12	472.225,492 528.706,299	13	472.221,693 528.705,351	3.915
13	472.221,693 528.705,351	14	472.218,303 528.703,046	4.099	14	472.218,303 528.703,046	15	472.215,049 528.699,521	4.797	15	472.215,049 528.699,521	16	472.211,385 528.693,965	6.655
16	472.211,385 528.693,965	17	472.208,945 528.689,763	4.859	17	472.208,945 528.689,763	18	472.204,468 528.685,018	6.524	18	472.204,468 528.685,018	19	472.200,129 528.680,003	6.632

Punct început	X / Y	Punct sfârșit	X / Y	Lungime segment	Punct început	X / Y	Punct sfârșit	X / Y	Lungime segment	Punct început	X / Y	Punct sfârșit	X / Y	Lungime segment
19	472.200,129 528.680,003	20	472.196,194 528.676,749	5.106	20	472.196,194 528.676,749	21	472.191,177 528.672,411	6.632	21	472.191,177 528.672,411	22	472.186,022 528.668,615	6.402
22	472.186,022 528.668,615	23	472.180,596 528.664,413	6.863	23	472.180,596 528.664,413	24	472.174,491 528.660,619	7.188	24	472.174,491 528.660,619	25	472.171,206 528.661,567	3.419
25	472.171,206 528.661,567	26	472.167,063 528.664,399	5.018	26	472.167,063 528.664,399	27	472.163,358 528.665,27	3.806	27	472.163,358 528.665,27	28	472.159,0 528.663,092	4.872
28	472.159,0 528.663,092	29	472.153,75 528.657,139	7.937	29	472.153,75 528.657,139	30	472.145,249 528.647,337	12.975	30	472.145,249 528.647,337	31	472.137,183 528.640,801	10.382
31	472.137,183 528.640,801	32	472.131,082 528.639,058	6.345	32	472.131,082 528.639,058	33	472.126,503 528.638,841	4.584	33	472.126,503 528.638,841	34	472.120,183 528.637,316	6.501
34	472.120,183 528.637,316	35	472.114,515 528.634,266	6.437	35	472.114,515 528.634,266	36	472.109,938 528.625,988	9.459	36	472.109,938 528.625,988	37	472.105,141 528.613,572	13.31
37	472.105,141 528.613,572	38	472.099,476 528.600,502	14.245	38	472.099,476 528.600,502	39	472.098,503 528.597,829	2.845	39	472.098,503 528.597,829	40	472.140,819 528.571,824	49.668
40	472.140,819 528.571,824	41	472.149,269 528.583,77	14.632	41	472.149,269 528.583,77	42	472.173,784 528.608,563	34.867	42	472.173,784 528.608,563	43	472.245,155 528.662,972	89.745
43	472.245,155 528.662,972	44	472.265,876 528.685,702	30.757	44	472.265,876 528.685,702	45	472.272,493 528.698,571	14.471	45	472.272,493 528.698,571	46	472.280,541 528.720,555	23.411
46	472.280,541 528.720,555	47	472.290,946 528.746,976	28.396	47	472.290,946 528.746,976	48	472.294,569 528.755,631	9.383	48	472.294,569 528.755,631	49	472.271,824 528.730,476	33.913
49	472.271,824 528.730,476	1	472.259,943 528.734,224	12.458										

** Lungimile segmentelor sunt determinate în planul de proiecție Stereo 70 și sunt rotunjite la 1 milimetru.

*** Distanța dintre puncte este formată din segmente cumulate ce sunt mai mici decât valoarea 1 milimetru.

Neutilizabil în
Civil

**DATE DESPRE IMOBILUL NR. 3108**

Oficiul de Cadastru și Publicitate Imobiliară SIBIU
Biroul de Cadastru și Publicitate Imobiliară Medias

A. Partea I. Descrierea imobilului

TEREN Extravilan

Adresa: Jud. Sibiu

Nr. Crt	Nr cadastral Nr. topografic	Suprafața* (mp)	Observații / Referințe
A1		14.900	Sector cadastral:10 Teren neimprejmuit;

B. Partea II. Proprietari și acte

Inscrieri privitoare la dreptul de proprietate și alte drepturi reale	Referințe
/	
Act Administrativ nr. 2040/31, din 02/04/2003 emis de CJSDPAT SIBIU;	
B1	A1
Intabulare, drept de PROPRIETATE, Legea 18/1991, legea 169/1997, legea 1/2000, dobandit prin Reconstituire, cota actuala 1/1, cota initiala 1/1	
1) ABRUDAN CATALINA	
2) ABRUDAN PETRE	

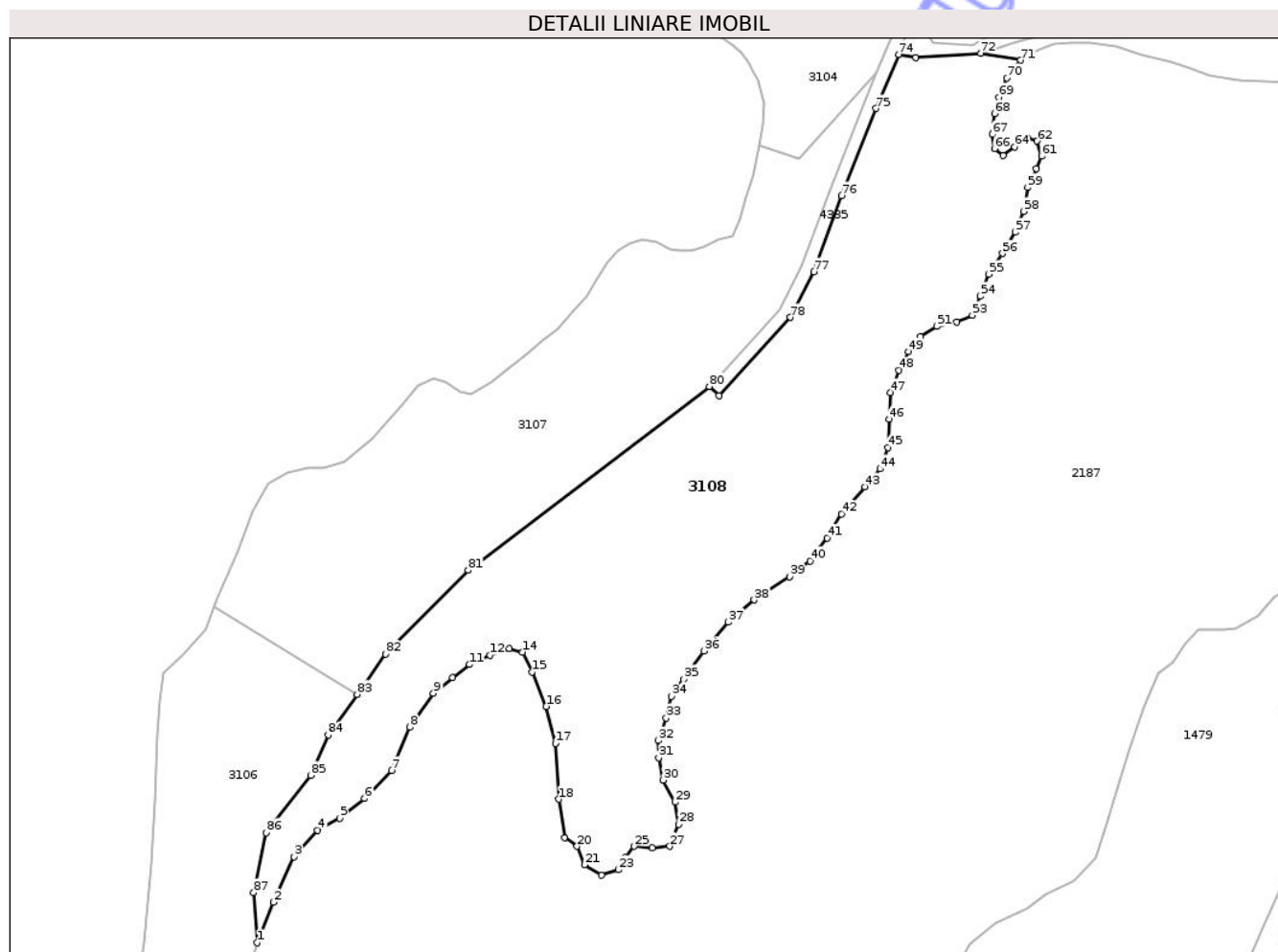
C. Partea III. SARCINI .

Inscrieri privind dezmembramintele dreptului de proprietate, drepturi reale de garanție și sarcini	Referințe
NU SUNT	

Teren

Nr cadastral	Suprafața (mp)*	Observații / Referințe
	14.900	

* Suprafața este determinată în planul de proiecție Stereo 70.



Date referitoare la teren

Crt	Categorie folosință	Intra vilan	Suprafața (mp)	Tarla	Parcelă	Nr. topo	Observații / Referințe
1	faneata	NU	14.900	22	416/1	-	Număr tarla 21 greșit în TP

Lungime Segmente

1) Valorile lungimilor segmentelor sunt obținute din proiecție în plan.

Punct început	X / Y	Punct sfârșit	X / Y	Lungime segment
1	472.111,282 / 528.498,299	2	472.116,079 / 528.510,281	12.907
4	472.129,157 / 528.531,628	5	472.135,696 / 528.535,114	7.41
7	472.151,171 / 528.549,273	8	472.156,51 / 528.562,132	13.923
10	472.169,152 / 528.576,727	11	472.174,165 / 528.580,648	6.364
13	472.185,935 / 528.585,44	14	472.189,86 / 528.584,351	4.073
16	472.196,833 / 528.568,231	17	472.199,666 / 528.557,339	11.254
2	472.116,079 / 528.510,281	3	472.122,181 / 528.523,786	14.82
5	472.135,696 / 528.535,114	6	472.143,106 / 528.540,995	9.46
8	472.156,51 / 528.562,132	9	472.163,484 / 528.572,152	12.208
11	472.174,165 / 528.580,648	12	472.180,269 / 528.583,479	6.729
14	472.189,86 / 528.584,351	15	472.192,693 / 528.578,469	6.529
17	472.199,666 / 528.557,339	18	472.200,538 / 528.540,784	16.578
3	472.122,181 / 528.523,786	4	472.129,157 / 528.531,628	10.496
6	472.143,106 / 528.540,995	7	472.151,171 / 528.549,273	11.557
9	472.163,484 / 528.572,152	10	472.169,152 / 528.576,727	7.284
12	472.180,269 / 528.583,479	13	472.185,935 / 528.585,44	5.996
15	472.192,693 / 528.578,469	16	472.196,833 / 528.568,231	11.043
18	472.200,538 / 528.540,784	19	472.202,284 / 528.529,456	11.462

Punct început	X / Y	Punct sfârșit	X / Y	Lungime segment	Punct început	X / Y	Punct sfârșit	X / Y	Lungime segment	Punct început	X / Y	Punct sfârșit	X / Y	Lungime segment
19	472.202,284 528.529,456	20	472.205,988 528.526,843	4.533	20	472.205,988 528.526,843	21	472.208,168 528.521,397	5.866	21	472.208,168 528.521,397	22	472.213,182 528.518,347	5.869
22	472.213,182 528.518,347	23	472.218,194 528.519,872	5.239	23	472.218,194 528.519,872	24	472.220,156 528.523,575	4.191	24	472.220,156 528.523,575	25	472.222,988 528.526,843	4.324
25	472.222,988 528.526,843	26	472.228,221 528.526,407	5.251	26	472.228,221 528.526,407	27	472.233,451 528.526,843	5.248	27	472.233,451 528.526,843	28	472.236,069 528.533,377	7.039
28	472.236,069 528.533,377	29	472.235,01 528.539,924	6.632	29	472.235,01 528.539,924	30	472.231,48 528.546,422	7.395	30	472.231,48 528.546,422	31	472.230,18 528.553,107	6.81
31	472.230,18 528.553,107	32	472.229,994 528.558,12	5.016	32	472.229,994 528.558,12	33	472.232,41 528.564,804	7.107	33	472.232,41 528.564,804	34	472.233,897 528.571,303	6.667
34	472.233,897 528.571,303	35	472.237,611 528.576,317	6.24	35	472.237,611 528.576,317	36	472.243,558 528.584,672	10.255	36	472.243,558 528.584,672	37	472.250,803 528.593,213	11.2
37	472.250,803 528.593,213	38	472.258,454 528.599,764	10.072	38	472.258,454 528.599,764	39	472.269,043 528.606,635	12.623	39	472.269,043 528.606,635	40	472.274,99 528.611,277	7.544
40	472.274,99 528.611,277	41	472.280,006 528.618,147	8.506	41	472.280,006 528.618,147	42	472.284,278 528.625,203	8.248	42	472.284,278 528.625,203	43	472.291,338 528.633,188	10.659
43	472.291,338 528.633,188	44	472.295,799 528.638,572	6.992	44	472.295,799 528.638,572	45	472.298,026 528.644,885	6.694	45	472.298,026 528.644,885	46	472.298,399 528.653,24	8.363
46	472.298,399 528.653,24	47	472.298,769 528.661,225	7.994	47	472.298,769 528.661,225	48	472.301,372 528.667,723	7.0	48	472.301,372 528.667,723	49	472.304,159 528.673,293	6.228
49	472.304,159 528.673,293	50	472.307,687 528.677,75	5.684	50	472.307,687 528.677,75	51	472.312,518 528.680,721	5.671	51	472.312,518 528.680,721	52	472.318,465 528.682,021	6.087
52	472.318,465 528.682,021	53	472.323,109 528.684,064	5.074	53	472.323,109 528.684,064	54	472.325,38 528.689,714	6.089	54	472.325,38 528.689,714	55	472.327,981 528.696,213	7.0
55	472.327,981 528.696,213	56	472.332,07 528.702,341	7.367	56	472.332,07 528.702,341	57	472.335,785 528.708,654	7.325	57	472.335,785 528.708,654	58	472.338,385 528.714,781	6.656
58	472.338,385 528.714,781	59	472.339,501 528.721,837	7.144	59	472.339,501 528.721,837	60	472.342,102 528.727,407	6.147	60	472.342,102 528.727,407	61	472.343,589 528.731,121	4.001
61	472.343,589 528.731,121	62	472.342,288 528.735,577	4.642	62	472.342,288 528.735,577	63	472.339,315 528.736,505	3.114	63	472.339,315 528.736,505	64	472.335,598 528.733,905	4.536
64	472.335,598 528.733,905	65	472.332,254 528.731,307	4.235	65	472.332,254 528.731,307	66	472.329,654 528.733,348	3.305	66	472.329,654 528.733,348	67	472.329,097 528.737,619	4.307
67	472.329,097 528.737,619	68	472.329,654 528.743,746	6.152	68	472.329,654 528.743,746	69	472.330,954 528.748,575	5.001	69	472.330,954 528.748,575	70	472.333,37 528.754,331	6.242
70	472.333,37 528.754,331	71	472.337,458 528.759,53	6.614	71	472.337,458 528.759,53	72	472.325,539 528.761,605	12.098	72	472.325,539 528.761,605	73	472.306,388 528.760,282	19.197
73	472.306,388 528.760,282	74	472.301,258 528.761,251	5.221	74	472.301,258 528.761,251	75	472.294,553 528.745,234	17.364	75	472.294,553 528.745,234	76	472.284,399 528.719,457	27.705
76	472.284,399 528.719,457	77	472.276,164 528.696,962	23.955	77	472.276,164 528.696,962	78	472.269,19 528.683,4	15.25	78	472.269,19 528.683,4	79	472.248,111 528.660,277	31.289
79	472.248,111 528.660,277	80	472.245,155 528.662,972	4.0	80	472.245,155 528.662,972	81	472.173,784 528.608,563	89.745	81	472.173,784 528.608,563	82	472.149,269 528.583,77	34.867
82	472.149,269 528.583,77	83	472.140,819 528.571,824	14.632	83	472.140,819 528.571,824	84	472.132,309 528.559,792	14.737	84	472.132,309 528.559,792	85	472.127,09 528.547,901	12.986
85	472.127,09 528.547,901	86	472.113,866 528.530,9	21.539	86	472.113,866 528.530,9	87	472.110,259 528.513,121	18.141	87	472.110,259 528.513,121	1	472.111,282 528.498,299	14.857

** Lungimile segmentelor sunt determinate în planul de proiecție Stereo 70 și sunt rotunjite la 1 milimetru.

*** Distanța dintre puncte este formată din segmente cumulate ce sunt mai mici decât valoarea 1 milimetru.

**DATE DESPRE IMOBILUL NR. 3109**

Oficiul de Cadastru și Publicitate Imobiliară SIBIU
Biroul de Cadastru și Publicitate Imobiliară Medias

A. Partea I. Descrierea imobilului

TEREN Necunoscut

Adresa: Loc. Prod, Jud. Sibiu

Nr. Crt	Nr cadastral Nr. topografic	Suprafața* (mp)	Observații / Referințe
A1	100734	5.000	Sector cadastral:10 Teren neimprejmuit;

B. Partea II. Proprietari și acte

Inscrieri privitoare la dreptul de proprietate și alte drepturi reale		Referințe
/		
Act Notarial nr. 48, din 13/03/2017 emis de NP AXENTE MIA;		
B1	Intabulare, drept de PROPRIETATE, dobandit prin Succesiune, cota actuala 3/9, cota initiala 3/9 1) LODROMĂNEAN MARIOARA	A1
B2	Intabulare, drept de PROPRIETATE, dobandit prin Succesiune, cota actuala 1/9, cota initiala 1/9 1) NICOLA HOREA-GHEORGHE	A1
B3	Intabulare, drept de PROPRIETATE, dobandit prin Succesiune, cota actuala 1/9, cota initiala 1/9 1) NICOLA ADRIAN	A1
B4	Intabulare, drept de PROPRIETATE, dobandit prin Succesiune, cota actuala 1/9, cota initiala 1/9 1) NICOLA LUCIAN	A1
Act Notarial nr. 189, din 25/09/2017 emis de NP AXENTE MIA;		
B5	Intabulare, drept de PROPRIETATE, dobandit prin Succesiune, cota actuala 3/12, cota initiala 3/12 1) COROȘ CRISTINA-MARIA	A1
B6	Intabulare, drept de PROPRIETATE, dobandit prin Succesiune, cota actuala 1/12, cota initiala 1/12 1) NICOLA VIORICA	A1

C. Partea III. SARCINI .

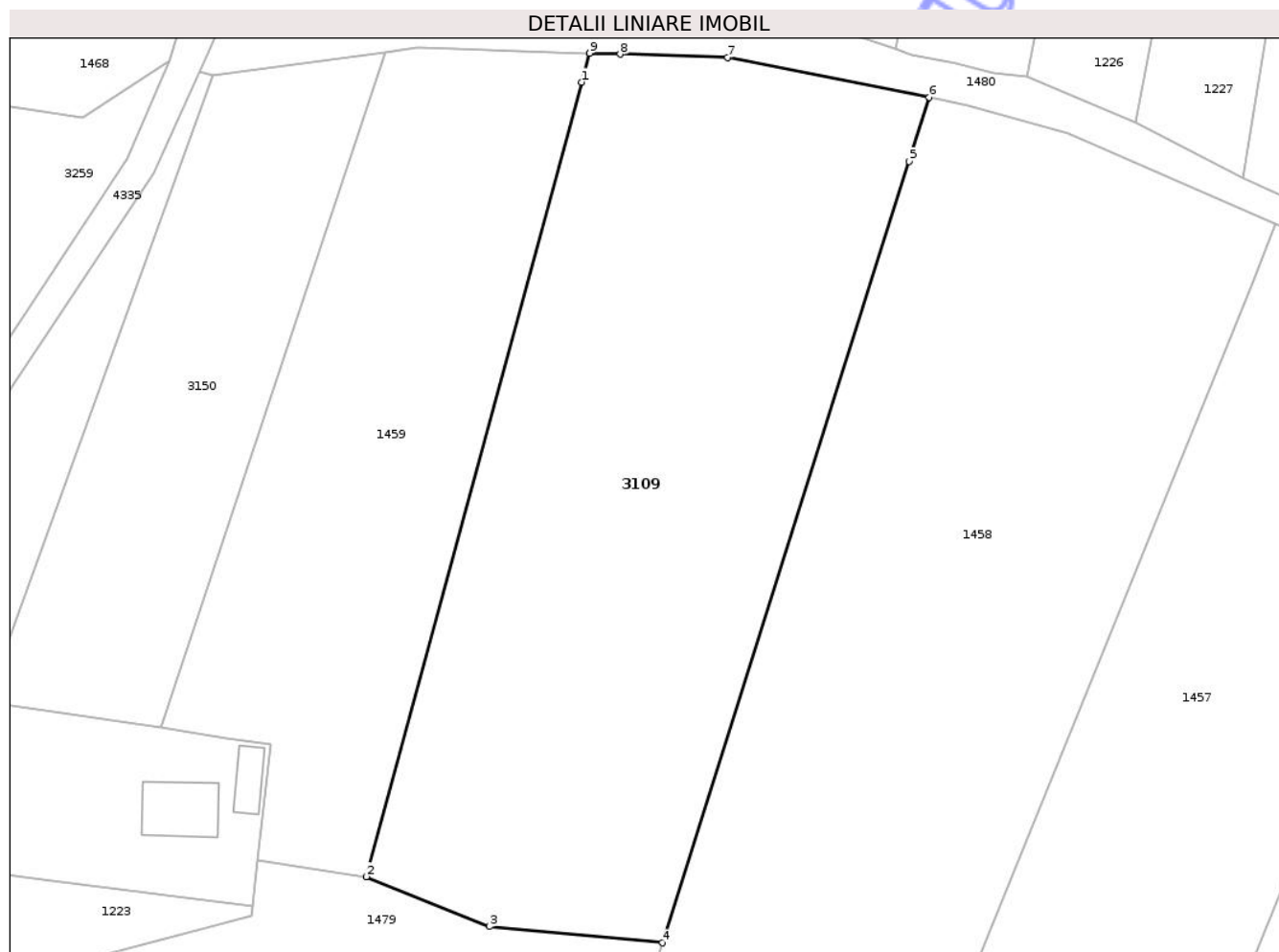
Inscrieri privind dezmembramintele dreptului de proprietate, drepturi reale de garanție și sarcini	Referințe
NU SUNT	

Anexa Nr. 1 La Partea I

Teren

Nr cadastral	Suprafața (mp)*	Observații / Referințe
100734	5.000	

* Suprafața este determinată în planul de proiecție Stereo 70.



Date referitoare la teren

Crt	Categorie folosință	Intra vilan	Suprafața (mp)	Tarla	Parcelă	Nr. topo	Observații / Referințe
1	arabil	NU	4.718	22	413/3	-	
2	arabil	DA	282	22	413/3	-	

Lungime Segmente

1) Valorile lungimilor segmentelor sunt obținute din proiecție în plan.

Punct început	X / Y	Punct sfârșit	X / Y	Lungime segment (** (m)
1	472.409,367 528.883,377	2	472.380,74 528.778,048	109.15
2	472.380,74 528.778,048	3	472.397,107 528.771,472	17.639
3	472.397,107 528.771,472	4	472.420,022 528.769,295	23.018
4	472.420,022 528.769,295	5	472.452,769 528.872,871	108.629

Punct început	X / Y	Punct sfârșit	X / Y	Lungime segment (** (m)
5	472.452,769 528.872,871	6	472.455,452 528.881,359	8.902
6	472.455,452 528.881,359	7	472.428,685 528.886,653	27.286
7	472.428,685 528.886,653	8	472.414,432 528.887,09	14.26
8	472.414,432 528.887,09	9	472.410,409 528.887,213	4.025
9	472.410,409 528.887,213	1	472.409,367 528.883,377	3.975

** Lungimile segmentelor sunt determinate în planul de proiecție Stereo 70 și sunt rotunjite la 1 milimetru.

*** Distanța dintre puncte este formată din segmente cumulate ce sunt mai mici decât valoarea 1 milimetru.

Neutilizabil în Circuitul Civil

**DATE DESPRE IMOBILUL NR. 3110**

Oficiul de Cadastru și Publicitate Imobiliară SIBIU
Biroul de Cadastru și Publicitate Imobiliară Medias

A. Partea I. Descrierea imobilului

TEREN Intravilan

Nr. CF vechi:1229 Prod
Nr. topografic:2089/7/2

Adresa: Loc. Prod, Str Râșca, Nr. 1, Jud. Sibiu

Nr. Crt	Nr cadastral Nr. topografic	Suprafața* (mp)	Observații / Referințe
A1	100141	2.000	Sector cadastral:10 Teren neimprejmuit;

Construcții

Crt	Nr cadastral Nr. topografic	Adresa	Observații / Referințe
A1.1	100141-C1	Loc. Prod, Str Râșca, Nr. 1, Jud. Sibiu	Nr. niveluri:3; S. construita la sol:346 mp; LOCUINTA - P+1+M, COMPUSA DIN: -PARTER : SUFRAGERIE, HOL, 2 CAMERE, 2 GARAJE, BAIE, CAMARA, SPALATORIE, TERASA - MANSARDA: 6 CAMERE, HOL, BAIE, TERASA

B. Partea II. Proprietari și acte

Inscrieri privitoare la dreptul de proprietate și alte drepturi reale		Referințe
26142 / 02/10/2025		
Act Notarial nr. 2363, din 01/10/2025 emis de URIAN MARCEL COSMIN;		
B7	Intabulare, drept de PROPRIETATE, donatie, dobandit prin Conventie, cota actuala 1/1, cota initiala 1/1 1) NICULA DENISA-ELENA, bun propriu	A1, A1.1

C. Partea III. SARCINI

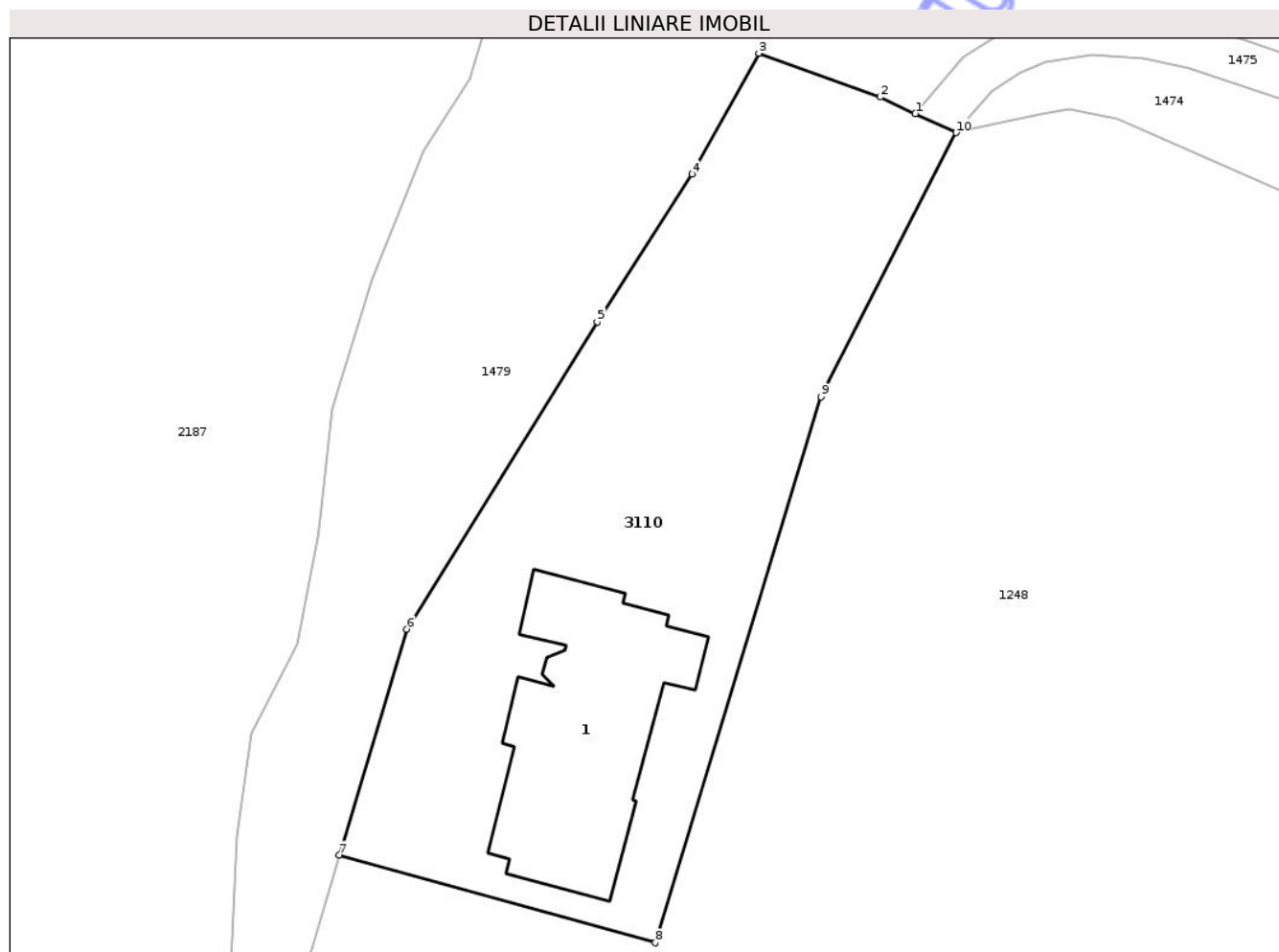
Inscrieri privind dezmembramintele dreptului de proprietate, drepturi reale de garanție și sarcini		Referințe
26142 / 02/10/2025		
Act Notarial nr. 2363, din 01/10/2025 emis de URIAN MARCEL COSMIN;		
C1	Intabulare, drept de UZUFRACT VIAGER, donatie, dobandit prin Conventie, cota actuala 1/1, cota initiala 1/1 1) NICULA FLORIN-LAURIAN, si sotia 2) NICULA NADIA-NATALIA, bun comun	A1, A1.1

Anexa Nr. 1 La Partea I

Teren

Nr cadastral	Suprafața (mp)*	Observații / Referințe
100141	2.000	

* Suprafața este determinată în planul de proiecție Stereo 70.



Date referitoare la teren

Crt	Categorie folosință	Intravilan	Suprafața (mp)	Tarla	Parcelă	Nr. topo	Observații / Referințe
1	arabil	DA	1.500	22	413/6	2089/7/2	
2	curți construcții	DA	500	22	413/6	2089/7/2	

Date referitoare la construcții

Crt	Număr	Destinație construcție	Supraf. (mp)	Situație juridică	Observații / Referințe
A1.1	100141-C1	construcții de locuințe	Din acte: 216 Masurata: 346	Cu acte	Nr. niveluri:3; S. construita la sol:346 mp; LOCUINTA - P+1+M, COMPUSA DIN: -PARTER : SUFRAGERIE, HOL, 2 CAMERE, 2 GARAJE, BAIE, CAMARA, SPALATORIE, TERASA - MANSARDA: 6 CAMERE, HOL, BAIE, TERASA

Lungime Segmente

1) Valorile lungimilor segmentelor sunt obținute din proiecție în plan.

Punct început	X / Y	Punct sfârșit	X / Y	Lungime segment (** (m)
1	472.505,374 528.722,39	2	472.502,17 528.723,895	3.54
2	472.502,17 528.723,895	3	472.491,109 528.727,879	11.757

Punct început	X / Y	Punct sfârșit	X / Y	Lungime segment (** (m)
3	472.491,109 528.727,879	4	472.485,031 528.716,872	12.574
4	472.485,031 528.716,872	5	472.476,397 528.703,442	15.966
5	472.476,397 528.703,442	6	472.459,08 528.675,461	32.906
6	472.459,08 528.675,461	7	472.452,923 528.654,902	21.461
7	472.452,923 528.654,902	8	472.481,695 528.646,925	29.857
8	472.481,695 528.646,925	9	472.496,807 528.696,599	51.922
9	472.496,807 528.696,599	10	472.509,075 528.720,652	27.001
10	472.509,075 528.720,652	1	472.505,374 528.722,39	4.089

** Lungimile segmentelor sunt determinate în planul de proiecție Stereo 70 și sunt rotunjite la 1 milimetru.

*** Distanța dintre puncte este formată din segmente cumulate ce sunt mai mici decât valoarea 1 milimetru.

**DATE DESPRE IMOBILUL NR. 3111**

Oficiul de Cadastru și Publicitate Imobiliară SIBIU
Biroul de Cadastru și Publicitate Imobiliară Medias

A. Partea I. Descrierea imobilului

TEREN Extravilan

Adresa: Jud. Sibiu

Nr. Crt	Nr cadastral Nr. topografic	Suprafața* (mp)	Observații / Referințe
A1		1.600	Sector cadastral:55 Teren neimprejmut;

B. Partea II. Proprietari și acte

Inscrieri privitoare la dreptul de proprietate și alte drepturi reale	Referințe
/	
Act Administrativ nr. 215/31, din 30/11/1992 emis de CJSDPAT SIBIU;	
B1	A1
Intabulare, drept de PROPRIETATE Legea 18/1991, dobandit prin Reconstituire, cota actuala 1/1, cota initiala 1/1 1) STOICA V. CAROL	


C. Partea III. SARCINI .

Inscrieri privind dezmembramintele dreptului de proprietate, drepturi reale de garanție și sarcini	Referințe
NU SUNT	

Teren

Nr cadastral	Suprafața (mp)*	Observații / Referințe
	1.600	

* Suprafața este determinată în planul de proiecție Stereo 70.



Date referitoare la teren

Crt	Categorie folosință	Intra vilan	Suprafața (mp)	Tarla	Parcelă	Nr. topo	Observații / Referințe
1	arabil	NU	1.600	55	1093/6/77	-	

Lungime Segmente

1) Valorile lungimilor segmentelor sunt obținute din proiecție în plan.

Punct început	X / Y	Punct sfârșit	X / Y	Lungime segment (** (m)
1	469.406,978 524.849,817	2	469.367,424 524.852,628	39.654
2	469.367,424 524.852,628	3	469.370,747 524.808,626	44.127
3	469.370,747 524.808,626	4	469.409,797 524.812,48	39.24
4	469.409,797 524.812,48	1	469.406,978 524.849,817	37.443

** Lungimile segmentelor sunt determinate în planul de proiecție Stereo 70 și sunt rotunjite la 1 milimetru.

*** Distanţa dintre puncte este formată din segmente cumulate ce sunt mai mici decât valoarea 1 milimetru.

Neutilizabil în Circuitul
Civil

**DATE DESPRE IMOBILUL NR. 3112**

Oficiul de Cadastru și Publicitate Imobiliară SIBIU
Biroul de Cadastru și Publicitate Imobiliară Medias

A. Partea I. Descrierea imobilului

TEREN Extravilan

Adresa: Jud. Sibiu

Nr. Crt	Nr cadastral Nr. topografic	Suprafața* (mp)	Observații / Referințe
A1		2.400	Sector cadastral:55 Teren neimprejmuit;

B. Partea II. Proprietari și acte

Inscrieri privitoare la dreptul de proprietate și alte drepturi reale	Referințe
/	
Act Administrativ nr. 27/31, din 11/11/1992 emis de CJSDPAT SIBIU;	
B1	A1
Intabulare, drept de PROPRIETATE Legea 18/1991, dobandit prin Reconstituire, cota actuala 1/1, cota initiala 1/1 1) BLAGA D. DUMITRU	

C. Partea III. SARCINI .

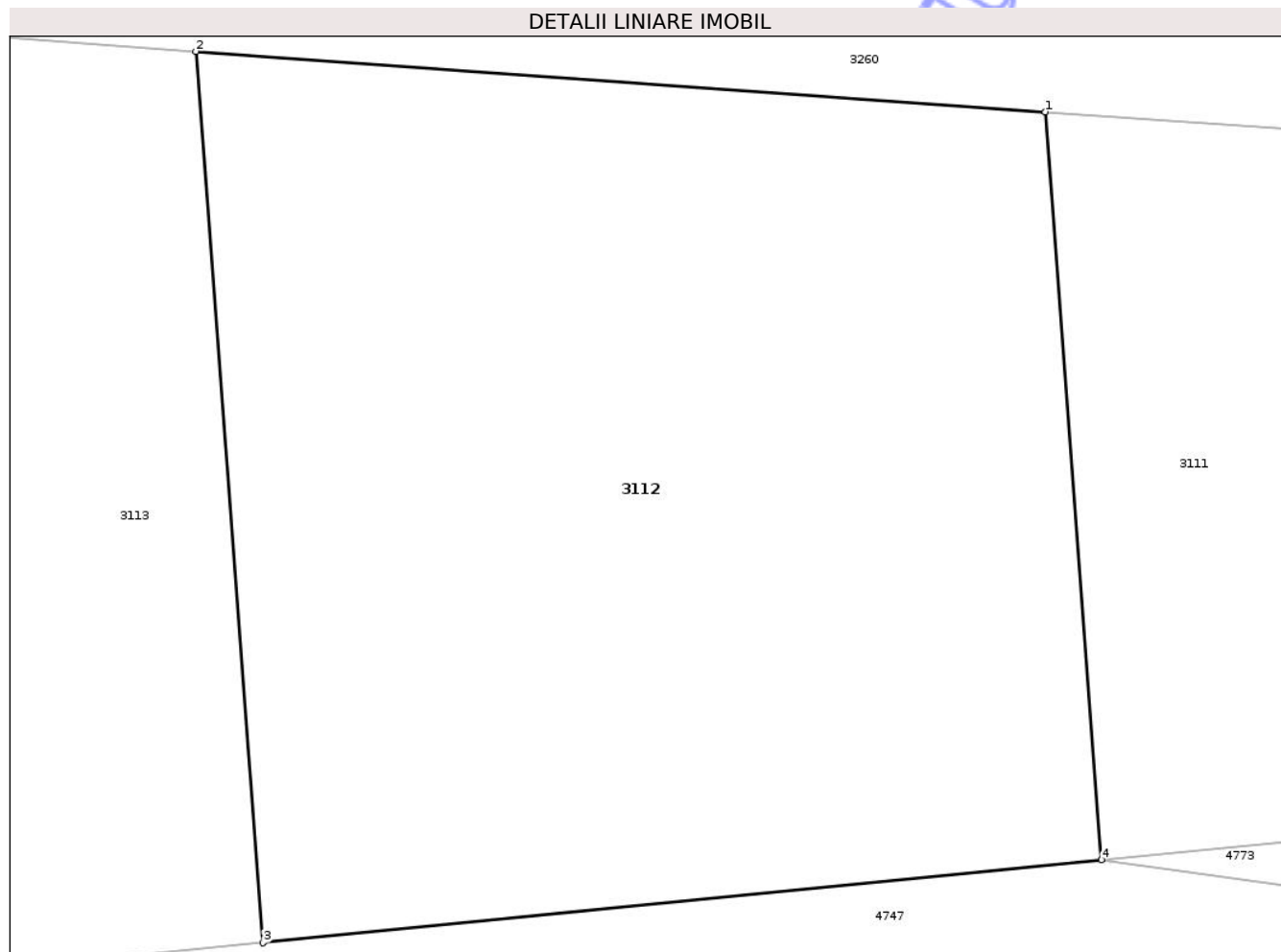
Inscrieri privind dezmembramintele dreptului de proprietate, drepturi reale de garanție și sarcini	Referințe
NU SUNT	

Anexa Nr. 1 La Partea I

Teren

Nr cadastral	Suprafața (mp)*	Observații / Referințe
	2.400	

* Suprafața este determinată în planul de proiecție Stereo 70.



Date referitoare la teren

Crt	Categorie folosință	Intra vilan	Suprafața (mp)	Tarla	Parcelă	Nr. topo	Observații / Referințe
1	arabil	NU	2.400	55	1093/6/76	-	

Lungime Segmente

1) Valorile lungimilor segmentelor sunt obținute din proiecție în plan.

Punct început	X / Y	Punct sfârșit	X / Y	Lungime segment (** (m)
1	469.367,424 524.852,628	2	469.317,383 524.856,185	50.167
2	469.317,383 524.856,185	3	469.321,343 524.803,749	52.585
3	469.321,343 524.803,749	4	469.370,747 524.808,626	49.644
4	469.370,747 524.808,626	1	469.367,424 524.852,628	44.127

** Lungimile segmentelor sunt determinate în planul de proiecție Stereo 70 și sunt rotunjite la 1 milimetru.

*** Distanţa dintre puncte este formată din segmente cumulate ce sunt mai mici decât valoarea 1 milimetru.

Neutilizabil în Circuitul
Civil

**DATE DESPRE IMOBILUL NR. 3113**

Oficiul de Cadastru și Publicitate Imobiliară SIBIU
Biroul de Cadastru și Publicitate Imobiliară Medias

A. Partea I. Descrierea imobilului

TEREN Extravilan

Adresa: Jud. Sibiu

Nr. Crt	Nr cadastral Nr. topografic	Suprafața* (mp)	Observații / Referințe
A1		4.900	Sector cadastral:55 Teren neimprejmuit;

B. Partea II. Proprietari și acte

Inscrieri privitoare la dreptul de proprietate și alte drepturi reale	Referințe
/	
Act Administrativ nr. 202/31, din 26/11/1992 emis de CJSDPAT SIBIU;	
B1	A1
Intabulare, drept de PROPRIETATE, Legea 18/1991, dobandit prin Reconstituire, cota actuala 1/1, cota initiala 1/1	
1) BLAGA I. LETIȚIA DEFUNCT:Da	
2) MARCOȘ I. IRONIM DEFUNCT:Da	

C. Partea III. SARCINI .

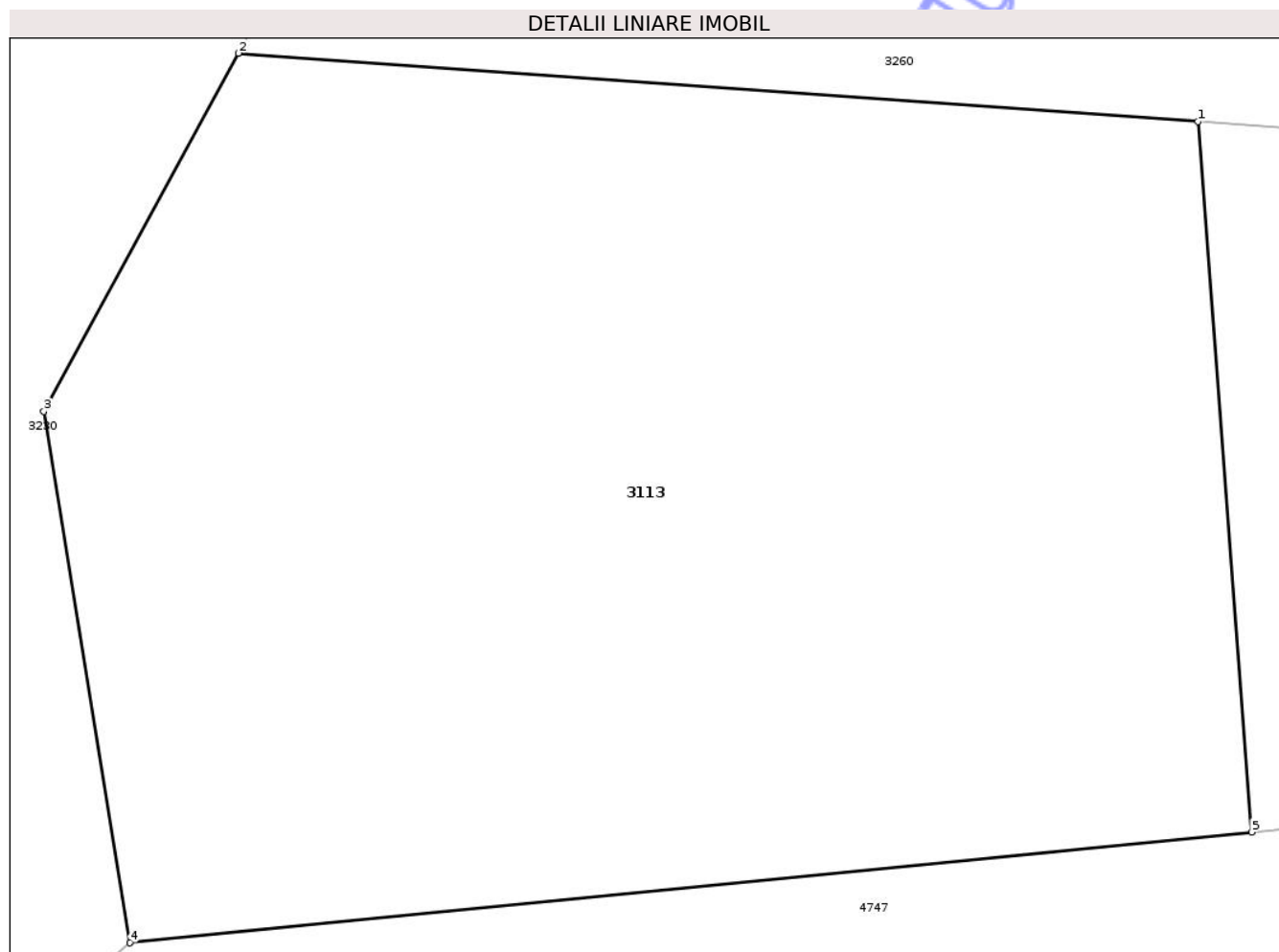
Inscrieri privind dezmembramintele dreptului de proprietate, drepturi reale de garanție și sarcini	Referințe
NU SUNT	

Anexa Nr. 1 La Partea I

Teren

Nr cadastral	Suprafața (mp)*	Observații / Referințe
	4.900	

* Suprafața este determinată în planul de proiecție Stereo 70.



Date referitoare la teren

Crt	Categorie folosință	Intra vilan	Suprafața (mp)	Tarla	Parcelă	Nr. topo	Observații / Referințe
1	arabil	NU	4.900	55	1093/6/75	-	Număr parcelă 1093/6/76 greșit în TP

Lungime Segmente

1) Valorile lungimilor segmentelor sunt obținute din proiecție în plan.

Punct început	X / Y	Punct sfârșit	X / Y	Lungime segment (** (m)
1	469.317,383 524.856,185	2	469.246,508 524.861,223	71.054
2	469.246,508 524.861,223	3	469.232,158 524.834,788	30.079
3	469.232,158 524.834,788	4	469.238,503 524.795,573	39.725
4	469.238,503 524.795,573	5	469.321,343 524.803,749	83.242
5	469.321,343 524.803,749	1	469.317,383 524.856,185	52.585

** Lungimile segmentelor sunt determinate în planul de proiecție Stereo 70 și sunt rotunjite la 1 milimetru.

*** Distanța dintre puncte este formată din segmente cumulate ce sunt mai mici decât valoarea 1 milimetru.

Neutilizabil în Circuitul
Civil

**DATE DESPRE IMOBILUL NR. 3114**

Oficiul de Cadastru și Publicitate Imobiliară SIBIU
Biroul de Cadastru și Publicitate Imobiliară Medias

A. Partea I. Descrierea imobilului

TEREN Extravilan

Adresa: Jud. Sibiu

Nr. Crt	Nr cadastral Nr. topografic	Suprafața* (mp)	Observații / Referințe
A1		5.000	Sector cadastral:55 Teren neimprejmuit;

B. Partea II. Proprietari și acte

Inscrieri privitoare la dreptul de proprietate și alte drepturi reale	Referințe
/	
Act Notarial nr. 792, din 09/03/2004 emis de NP AXENTE MIA;	
B1	A1
Intabulare, drept de PROPRIETATE, cu titlu de cumpărare, dobandit prin Conventie, cota actuala 1/1, cota initiala 1/1	
1) ȘANCU NICOLAE, căsătorit cu	
2) ȘANCU ALINA-MARIA, bun comun	

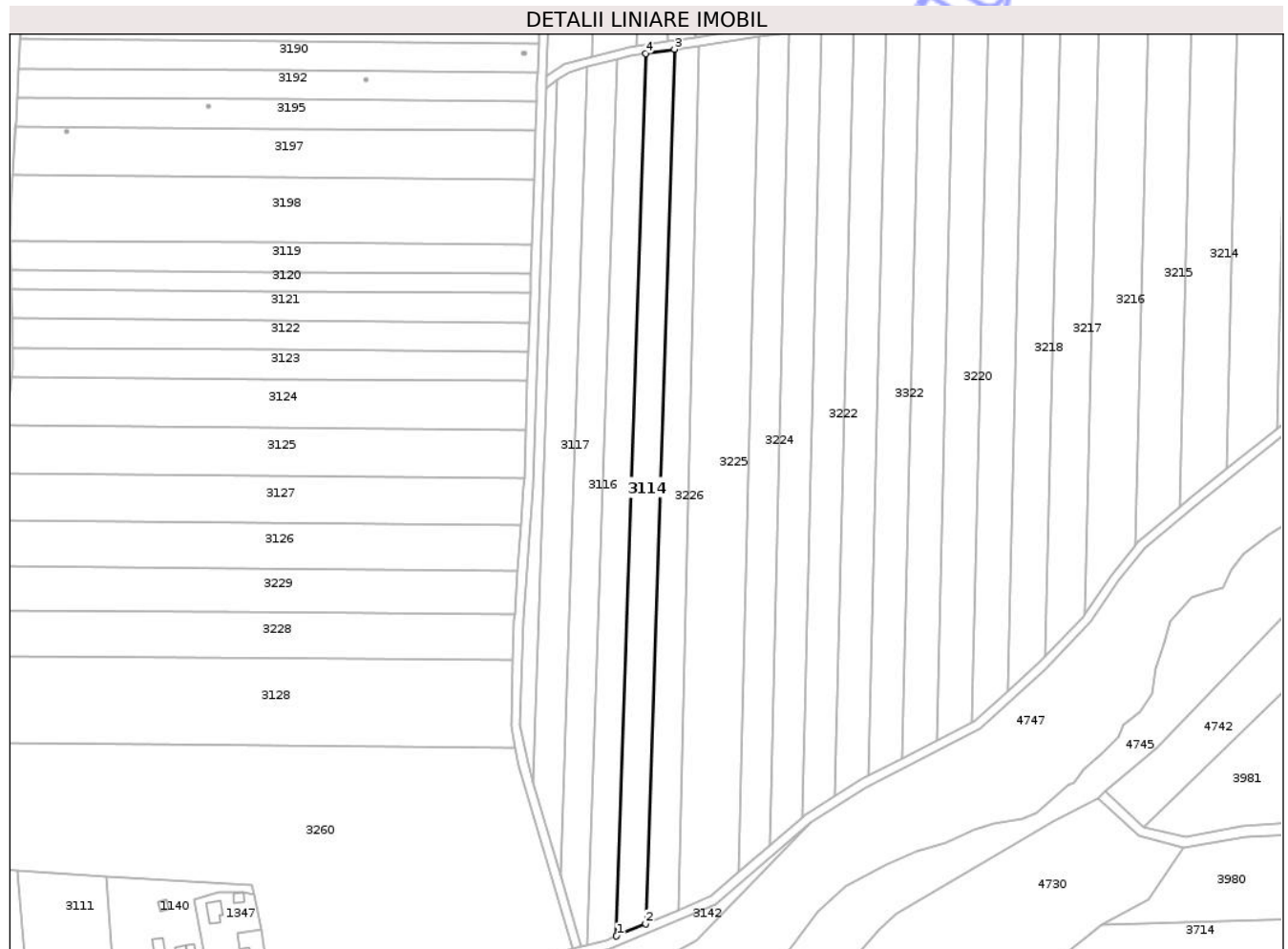
C. Partea III. SARCINI .

Inscrieri privind dezmembramintele dreptului de proprietate, drepturi reale de garanție și sarcini	Referințe
NU SUNT	

Teren

Nr cadastral	Suprafața (mp)*	Observații / Referințe
	5.000	

* Suprafața este determinată în planul de proiecție Stereo 70.



Date referitoare la teren

Crt	Categorie folosință	Intra vilan	Suprafața (mp)	Tarla	Parcelă	Nr. topo	Observații / Referințe
1	arabil	NU	5.000	55	1087/71	-	

Lungime Segmente

1) Valorile lungimilor segmentelor sunt obținute din proiecție în plan.

Punct început	X / Y	Punct sfârșit	X / Y	Lungime segment (** (m)
1	469.634,136 524.823,366	2	469.647,104 524.828,8	14.06
2	469.647,104 524.828,8	3	469.659,979 525.217,999	389.412
3	469.659,979 525.217,999	4	469.647,129 525.216,125	12.986
4	469.647,129 525.216,125	1	469.634,136 524.823,366	392.974

** Lungimile segmentelor sunt determinate în planul de proiecție Stereo 70 și sunt rotunjite la 1 milimetru.

*** Distanţa dintre puncte este formată din segmente cumulate ce sunt mai mici decât valoarea 1 milimetru.

Neutilizabil în Circuitul
Civil



DATE DESPRE IMOBILUL NR. 3115

Oficiul de Cadastru și Publicitate Imobiliară SIBIU
Biroul de Cadastru și Publicitate Imobiliară Medias

A. Partea I. Descrierea imobilului

TEREN Extravilan

Adresa: Jud. Sibiu

Nr. Crt	Nr cadastral Nr. topografic	Suprafața* (mp)	Observații / Referințe
A1		5.000	Sector cadastral:55 Teren neimprejmuit;

B. Partea II. Proprietari și acte

Inscrieri privitoare la dreptul de proprietate și alte drepturi reale	Referințe
/	
Act Administrativ nr. 5466, din 15/12/2025 emis de PRIMĂRIA COMUNIE HOGHILAG;	
B1	Inscrierea posesiei, drept de PROPRIETATE, dobandit prin Lege, cota actuala 1/1, cota initiala 1/1
	1) NEIDENTIFICAT NEIDENTIFICAT
Act Normativ nr. 7, din 13/03/1996 emis de PARLAMENTUL ROMÂNIEI;	
B2	se notează mențiunea de proprietar neidentificat, rezerva comisiei locale de fond funciar

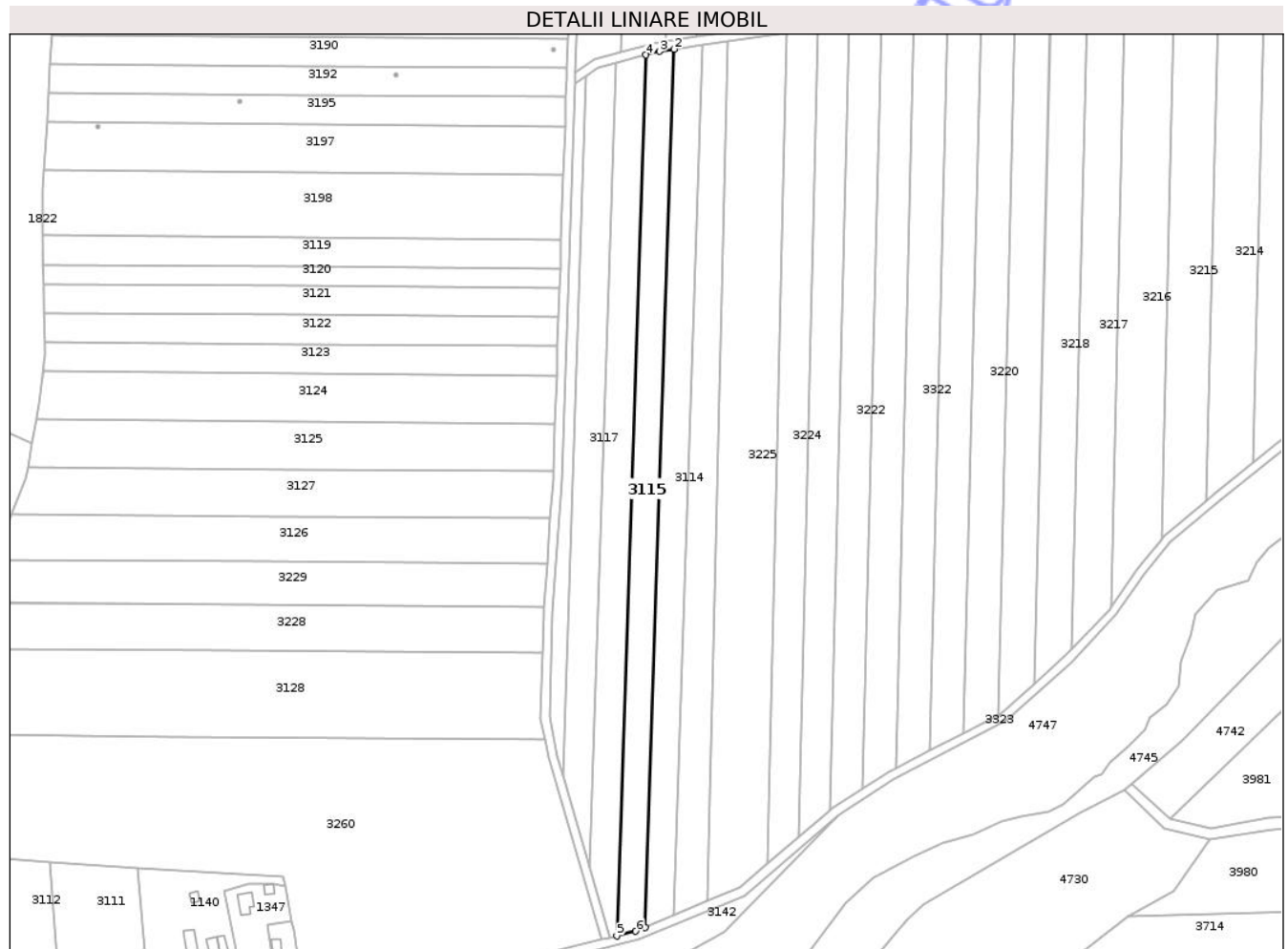
C. Partea III. SARCINI .

Inscrieri privind dezmembramintele dreptului de proprietate, drepturi reale de garanție și sarcini	Referințe
NU SUNT	

Teren

Nr cadastral	Suprafața (mp)*	Observații / Referințe
	5.000	

* Suprafața este determinată în planul de proiecție Stereo 70.



Date referitoare la teren

Crt	Categorie folosință	Intra vilan	Suprafața (mp)	Tarla	Parcelă	Nr. topo	Observații / Referințe
1	arabil	NU	5.000	55	1087/72	-	

Lungime Segmente

1) Valorile lungimilor segmentelor sunt obținute din proiecție în plan.

Punct început	X / Y	Punct sfârșit	X / Y	Lungime segment (** (m)
1	469.634,136 524.823,366	2	469.647,129 525.216,125	392.974
2	469.647,129 525.216,125	3	469.640,572 525.215,169	6.626
3	469.640,572 525.215,169	4	469.634,349 525.213,537	6.433
4	469.634,349 525.213,537	5	469.621,311 524.819,456	394.297
5	469.621,311 524.819,456	6	469.629,886 524.821,585	8.835

Punct început	X / Y	Punct sfârșit	X / Y	Lungime segment (** (m)
6	469.629,886 524.821,585	1	469.634,136 524.823,366	4.608

** Lungimile segmentelor sunt determinate în planul de proiecție Stereo 70 și sunt rotunjite la 1 milimetru.

*** Distanța dintre puncte este formată din segmente cumulate ce sunt mai mici decât valoarea 1 milimetru.

Neutilizabil în Circuitul Civil

**DATE DESPRE IMOBILUL NR. 3116**

Oficiul de Cadastru și Publicitate Imobiliară SIBIU
Biroul de Cadastru și Publicitate Imobiliară Medias

A. Partea I. Descrierea imobilului

TEREN Extravilan

Adresa: Jud. Sibiu

Nr. Crt	Nr cadastral Nr. topografic	Suprafața* (mp)	Observații / Referințe
A1		5.000	Sector cadastral:55 Teren neimprejmit;

B. Partea II. Proprietari și acte

Inscrieri privitoare la dreptul de proprietate și alte drepturi reale	Referințe
/	
Act Notarial nr. 134, din 12/07/2007 emis de NP FLORENTINA LOHAN;	
B1	A1
Intabulare, drept de PROPRIETATE, cu titlu de moștenire, dobandit prin Succesiune, cota actuala 1/1, cota initiala 1/1	
1) FĂGĂRAȘAN FELICIA	

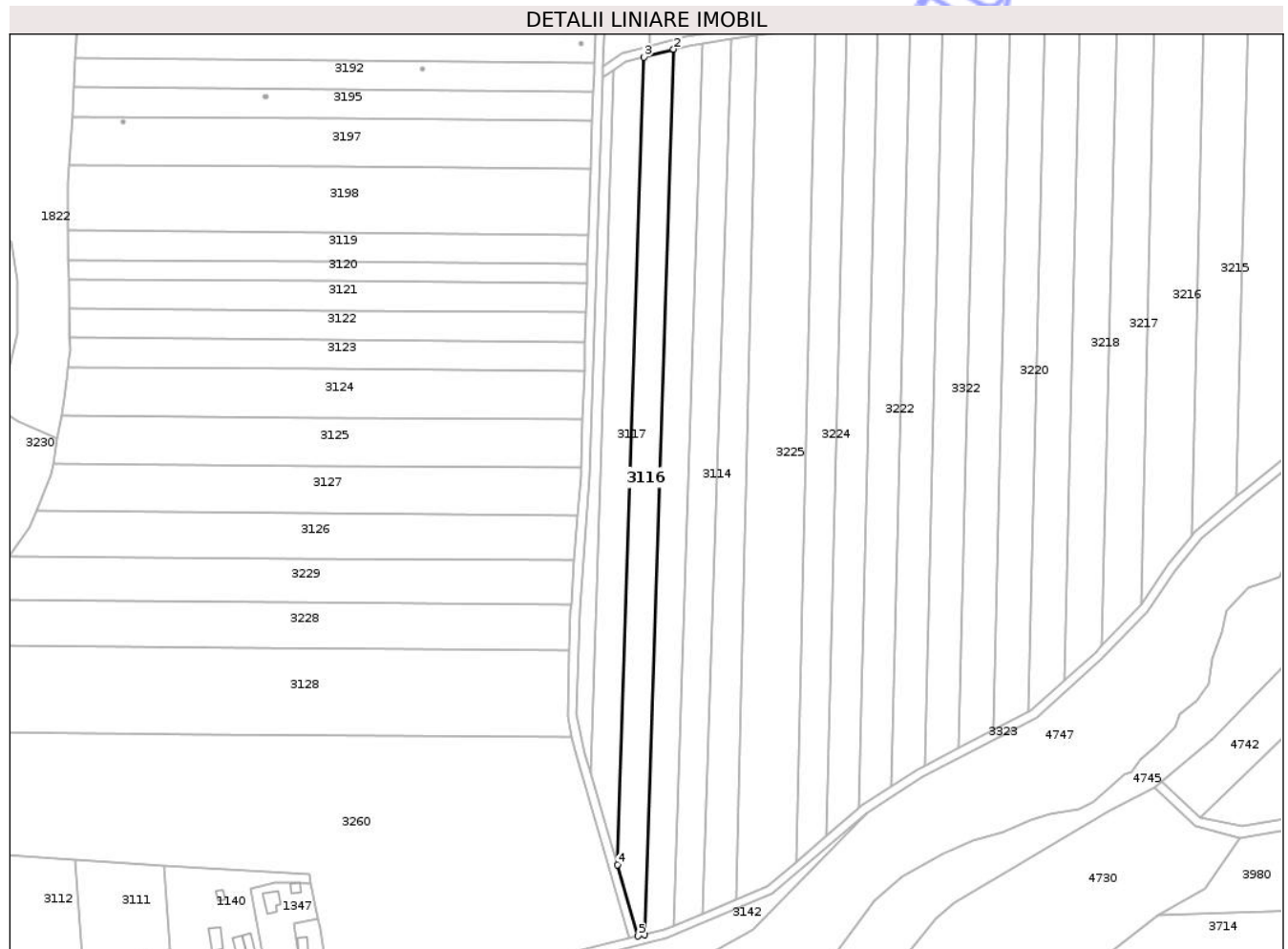
C. Partea III. SARCINI .

Inscrieri privind dezmembramintele dreptului de proprietate, drepturi reale de garanție și sarcini	Referințe
NU SUNT	

Teren

Nr cadastral	Suprafața (mp)*	Observații / Referințe
	5.000	

* Suprafața este determinată în planul de proiecție Stereo 70.



Date referitoare la teren

Crt	Categorie folosință	Intra vilan	Suprafața (mp)	Tarla	Parcelă	Nr. topo	Observații / Referințe
1	arabil	NU	5.000	55	1087/73	-	

Lungime Segmente

1) Valorile lungimilor segmentelor sunt obținute din proiecție în plan.

Punct început	X / Y	Punct sfârșit	X / Y	Lungime segment (** (m)
1	469.621,311 524.819,456	2	469.634,349 525.213,537	394.297
2	469.634,349 525.213,537	3	469.621,091 525.210,06	13.706
3	469.621,091 525.210,06	4	469.609,195 524.850,479	359.778
4	469.609,195 524.850,479	5	469.618,519 524.818,762	33.059
5	469.618,519 524.818,762	1	469.621,311 524.819,456	2.877

** Lungimile segmentelor sunt determinate în planul de proiecție Stereo 70 și sunt rotunjite la 1 milimetru.

*** Distanța dintre puncte este formată din segmente cumulate ce sunt mai mici decât valoarea 1 milimetru.

Neutilizabil în Circuitul
Civil

**DATE DESPRE IMOBILUL NR. 3117**

Oficiul de Cadastru și Publicitate Imobiliară SIBIU
Biroul de Cadastru și Publicitate Imobiliară Medias

A. Partea I. Descrierea imobilului

TEREN Extravilan

Adresa: Jud. Sibiu

Nr. Crt	Nr cadastral Nr. topografic	Suprafața* (mp)	Observații / Referințe
A1		4.500	Sector cadastral:55 Teren neimprejmuit;

B. Partea II. Proprietari și acte

Inscrieri privitoare la dreptul de proprietate și alte drepturi reale		Referințe
/		
Act Notarial nr. 33, din 23/05/2007 emis de NP DANIELA HELJU;		
B1	Intabulare, drept de PROPRIETATE, cu titlu de moștenire, dobandit prin Succesiune, cota actuala 1/2, cota initiala 1/2 1) ALMĂȘAN ȘTEFAN	A1
B2	Intabulare, drept de PROPRIETATE, cu titlu de moștenire, dobandit prin Succesiune, cota actuala 1/2, cota initiala 1/2 1) VIOREANU MARIA , născută Almășan	A1

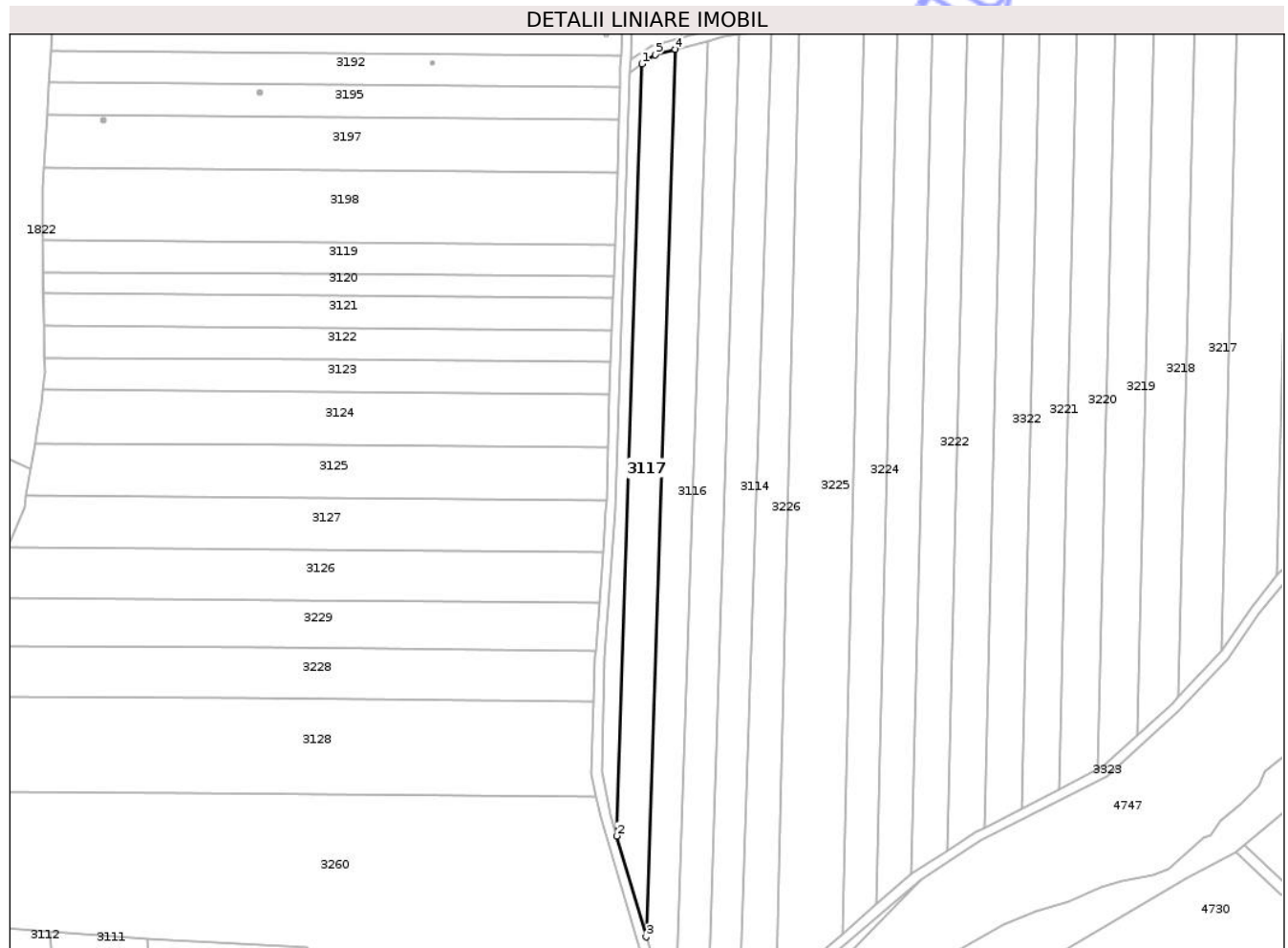
C. Partea III. SARCINI .

Inscrieri privind dezmembramintele dreptului de proprietate, drepturi reale de garanție și sarcini	Referințe
NU SUNT	

Teren

Nr cadastral	Suprafața (mp)*	Observații / Referințe
	4.500	

* Suprafața este determinată în planul de proiecție Stereo 70.



Date referitoare la teren

Crt	Categorie folosință	Intra vilan	Suprafața (mp)	Tarla	Parcelă	Nr. topo	Observații / Referințe
1	arabil	NU	4.500	55	1085/2/74	-	

Lungime Segmente

1) Valorile lungimilor segmentelor sunt obținute din proiecție în plan.

Punct început	X / Y	Punct sfârșit	X / Y	Lungime segment (** (m)
1	469.607,541 525.204,175	2	469.597,191 524.891,316	313.03
2	469.597,191 524.891,316	3	469.609,195 524.850,479	42.565
3	469.609,195 524.850,479	4	469.621,091 525.210,06	359.778
4	469.621,091 525.210,06	5	469.612,851 525.207,898	8.519
5	469.612,851 525.207,898	1	469.607,541 525.204,175	6.485

** Lungimile segmentelor sunt determinate în planul de proiecție Stereo 70 și sunt rotunjite la 1 milimetru.

*** Distanța dintre puncte este formată din segmente cumulate ce sunt mai mici decât valoarea 1 milimetru.

Neutilizabil în Circuitul
Civil

**DATE DESPRE IMOBILUL NR. 3118**

Oficiul de Cadastru și Publicitate Imobiliară SIBIU
Biroul de Cadastru și Publicitate Imobiliară Medias

A. Partea I. Descrierea imobilului

TEREN Extravilan

Adresa: Jud. Sibiu

Nr. Crt	Nr cadastral Nr. topografic	Suprafața* (mp)	Observații / Referințe
A1		1.600	Sector cadastral:55 Teren neimprejmuit;

B. Partea II. Proprietari și acte

Inscrieri privitoare la dreptul de proprietate și alte drepturi reale	Referințe
/	
Act Administrativ nr. 5466, din 15/12/2025 emis de PRIMĂRIA COMUNIE HOGHILAG;	
B1	Inscrierea posesiei, drept de PROPRIETATE, dobandit prin Conventie, cota actuala 1/1, cota initiala 1/1 1) NEIDENTIFICAT NEIDENTIFICAT
Act Normativ nr. 7, din 13/03/1996 emis de PARLAMENTUL ROMÂNIEI;	
B2	se notează mențiunea de proprietar neidentificat, rezerva comisiei locale de fond funciar

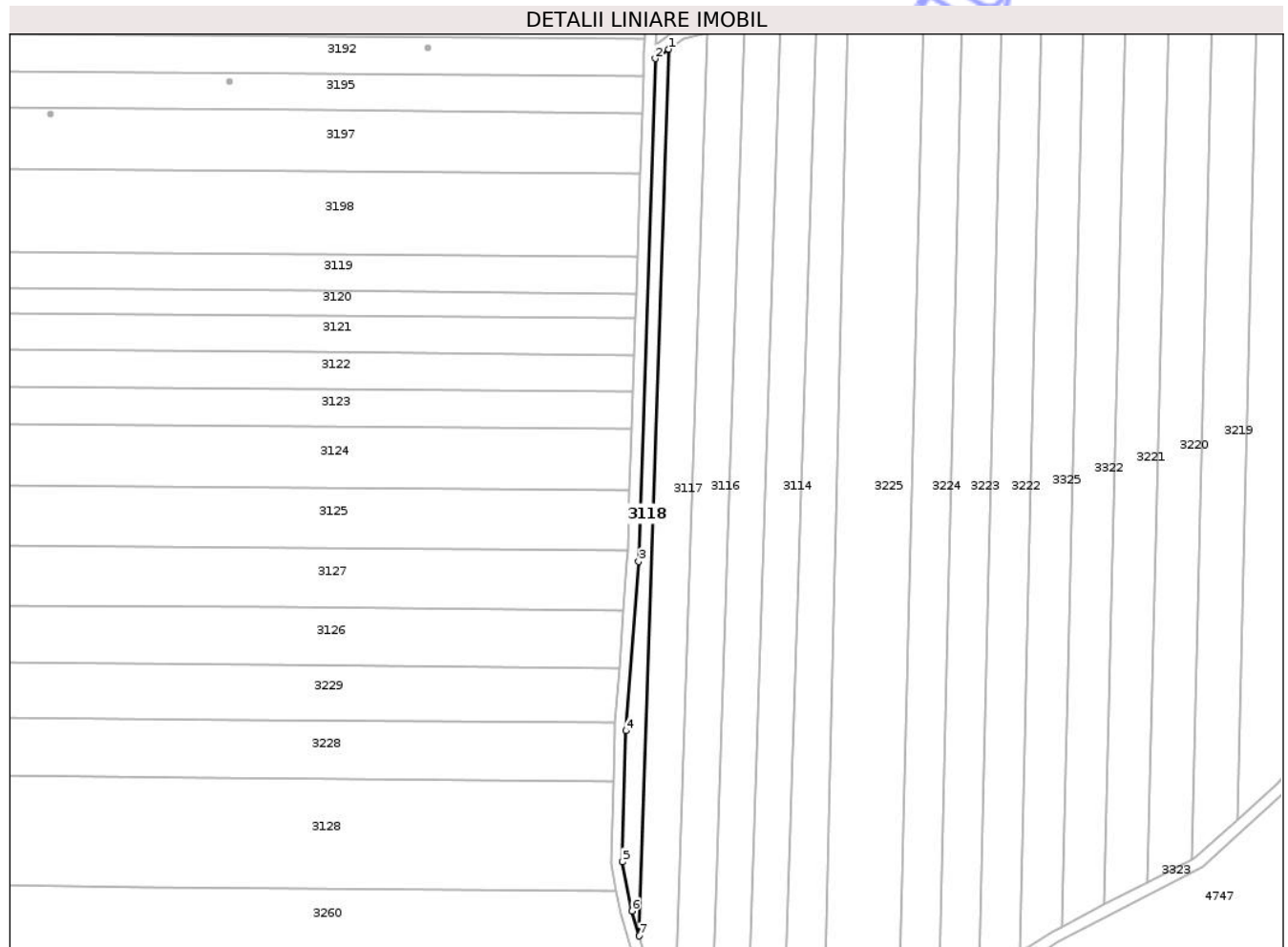
C. Partea III. SARCINI .

Inscrieri privind dezmembramintele dreptului de proprietate, drepturi reale de garanție și sarcini	Referințe
NU SUNT	

Teren

Nr cadastral	Suprafața (mp)*	Observații / Referințe
	1.600	

* Suprafața este determinată în planul de proiecție Stereo 70.



Date referitoare la teren

Crt	Categorie folosință	Intravilan	Suprafața (mp)	Tarla	Parcelă	Nr. topo	Observații / Referințe
1	arabil	NU	1.600	55	1085/2/75	-	

Lungime Segmente

1) Valorile lungimilor segmentelor sunt obținute din proiecție în plan.

Punct început	X / Y	Punct sfârșit	X / Y	Lungime segment (** (m)
1	469.607,541 525.204,175	2	469.602,794 525.200,846	5.798
2	469.602,794 525.200,846	3	469.596,924 525.023,4	177.543
3	469.596,924 525.023,4	4	469.592,501 524.963,696	59.868
4	469.592,501 524.963,696	5	469.591,192 524.917,424	46.291
5	469.591,192 524.917,424	6	469.594,615 524.900,079	17.68

Punct început	X / Y	Punct sfârșit	X / Y	Lungime segment (** (m)
6	469.594,615 524.900,079	7	469.597,191 524.891,316	9.134
7	469.597,191 524.891,316	1	469.607,541 525.204,175	313.03

** Lungimile segmentelor sunt determinate în planul de proiecție Stereo 70 și sunt rotunjite la 1 milimetru.

*** Distanța dintre puncte este formată din segmente cumulate ce sunt mai mici decât valoarea 1 milimetru.

Neutilizabil în Circuitul Civil

**DATE DESPRE IMOBILUL NR. 3119**

Oficiul de Cadastru și Publicitate Imobiliară SIBIU
Biroul de Cadastru și Publicitate Imobiliară Medias

A. Partea I. Descrierea imobilului

TEREN Extravilan

Adresa: Jud. Sibiu

Nr. Crt	Nr cadastral Nr. topografic	Suprafața* (mp)	Observații / Referințe
A1		3.000	Sector cadastral:55 Teren neimprejmuit;

B. Partea II. Proprietari și acte

Inscrieri privitoare la dreptul de proprietate și alte drepturi reale	Referințe
/	
Act Administrativ nr. 34/31, din 12/11/1992 emis de CJSDPAT SIBIU;	
B1	A1
Intabulare, drept de PROPRIETATE Legea 18/1991, dobandit prin Constituire, cota actuala 1/1, cota initiala 1/1 1) SUSAN A. MARIA	


C. Partea III. SARCINI .

Inscrieri privind dezmembramintele dreptului de proprietate, drepturi reale de garanție și sarcini	Referințe
NU SUNT	

Teren

Nr cadastral	Suprafața (mp)*	Observații / Referințe
	3.000	

* Suprafața este determinată în planul de proiecție Stereo 70.



Date referitoare la teren

Crt	Categorie folosință	Intra vilan	Suprafața (mp)	Tarla	Parcelă	Nr. topo	Observații / Referințe
1	arabil	NU	3.000	55	1093/1/13	-	Număr parcelă 1093/1 greșit în TP

Lungime Segmente

1) Valorile lungimilor segmentelor sunt obținute din proiecție în plan.

Punct început	X / Y	Punct sfârșit	X / Y	Lungime segment (** (m)
1	469.364,299 525.132,757	2	469.364,526 525.119,816	12.943
2	469.364,526 525.119,816	3	469.480,315 525.118,94	115.792
3	469.480,315 525.118,94	4	469.596,051 525.117,988	115.74
4	469.596,051 525.117,988	5	469.596,479 525.130,924	12.943
5	469.596,479 525.130,924	6	469.480,088 525.131,883	116.395

Punct început	X / Y	Punct sfârșit	X / Y	Lungime segment (** (m)
6	469.480,088 525.131,883	1	469.364,299 525.132,757	115.792

** Lungimile segmentelor sunt determinate în planul de proiecție Stereo 70 și sunt rotunjite la 1 milimetru.

*** Distanța dintre puncte este formată din segmente cumulate ce sunt mai mici decât valoarea 1 milimetru.

Neutilizabil în Circuitul Civil

**DATE DESPRE IMOBILUL NR. 3123**

Oficiul de Cadastru și Publicitate Imobiliară SIBIU
Biroul de Cadastru și Publicitate Imobiliară Medias

A. Partea I. Descrierea imobilului

TEREN Extravilan

Adresa: Jud. Sibiu

Nr. Crt	Nr cadastral Nr. topografic	Suprafața* (mp)	Observații / Referințe
A1		3.000	Sector cadastral:55 Teren neimprejmuit;

B. Partea II. Proprietari și acte

Inscrieri privitoare la dreptul de proprietate și alte drepturi reale	Referințe
/	
Act Administrativ nr. 41/39, din 13/11/1992 emis de CJSDPAT SIBIU;	
B1	A1
Intabulare, drept de PROPRIETATE Legea 18/1991, dobandit prin Constituire, cota actuala 1/1, cota initiala 1/1 1) BUHAZI R. IRINA	

C. Partea III. SARCINI .

Inscrieri privind dezmembramintele dreptului de proprietate, drepturi reale de garanție și sarcini	Referințe
NU SUNT	


Anexa Nr. 1 La Partea I

Teren

Nr cadastral	Suprafața (mp)*	Observații / Referințe
	3.000	

* Suprafața este determinată în planul de proiecție Stereo 70.

DETALII LINIARE IMOBIL



Date referitoare la teren

Crt	Categorie folosință	Intra vilan	Suprafața (mp)	Tarla	Parcelă	Nr. topo	Observații / Referințe
1	arabil	NU	3.000	55	1093/1/9	-	

Lungime Segmente

1) Valorile lungimilor segmentelor sunt obținute din proiecție în plan.

Punct început	X / Y	Punct sfârșit	X / Y	Lungime segment (** (m)
1	469.365,239 525.079,187	2	469.365,052 525.076,009	3.183
2	469.365,052 525.076,009	3	469.364,597 525.072,066	3.969
3	469.364,597 525.072,066	4	469.479,799 525.071,191	115.205
4	469.479,799 525.071,191	5	469.594,471 525.070,251	114.676
5	469.594,471 525.070,251	6	469.594,903 525.083,312	13.068

Punct început	X / Y	Punct sfârșit	X / Y	Lungime segment (** (m)
6	469.594,903 525.083,312	7	469.480,132 525.084,254	114.775
7	469.480,132 525.084,254	8	469.365,135 525.085,126	115.0
8	469.365,135 525.085,126	1	469.365,239 525.079,187	5.94

** Lungimile segmentelor sunt determinate în planul de proiecție Stereo 70 și sunt rotunjite la 1 milimetru.

*** Distanța dintre puncte este formată din segmente cumulate ce sunt mai mici decât valoarea 1 milimetru.

Neutilizabil în Circuitul Civil

**DATE DESPRE IMOBILUL NR. 3124**

Oficiul de Cadastru și Publicitate Imobiliară SIBIU
Biroul de Cadastru și Publicitate Imobiliară Medias

A. Partea I. Descrierea imobilului

TEREN Extravilan

Adresa: Jud. Sibiu

Nr. Crt	Nr cadastral Nr. topografic	Suprafața* (mp)	Observații / Referințe
A1		5.000	Sector cadastral:55 Teren neimprejmuit;

B. Partea II. Proprietari și acte

Inscrieri privitoare la dreptul de proprietate și alte drepturi reale	Referințe
/	
Act Administrativ nr. 163/31, din 30/11/1992 emis de CJSDPAT SIBIU;	
B1	A1
Intabulare, drept de PROPRIETATE, Legea 18/1991, dobandit prin Reconstituire, cota actuala 1/1, cota initiala 1/1	
1) GABOR PETRU	

C. Partea III. SARCINI .

Inscrieri privind dezmembramintele dreptului de proprietate, drepturi reale de garanție și sarcini	Referințe
NU SUNT	

Anexa Nr. 1 La Partea I

Teren

Nr cadastral	Suprafața (mp)*	Observații / Referințe
	5.000	

* Suprafața este determinată în planul de proiecție Stereo 70.

DETALII LINIARE IMOBIL



Date referitoare la teren

Crt	Categorie folosință	Intra vilan	Suprafața (mp)	Tarla	Parcelă	Nr. topo	Observații / Referințe
1	arabil	NU	5.000	55	1093/1/8	-	

Lungime Segmente

1) Valorile lungimilor segmentelor sunt obținute din proiecție în plan.

Punct început	X / Y	Punct sfârșit	X / Y	Lungime segment (** (m)
1	469.363,937 525.066,353	2	469.362,575 525.057,777	8.683
2	469.362,575 525.057,777	3	469.361,724 525.051,223	6.609
3	469.361,724 525.051,223	4	469.361,564 525.050,443	0.796
4	469.361,564 525.050,443	5	469.477,982 525.049,556	116.421
5	469.477,982 525.049,556	6	469.593,755 525.048,61	115.777

Punct început	X / Y	Punct sfârșit	X / Y	Lungime segment (** (m)
6	469.593,755 525.048,61	7	469.594,471 525.070,251	21.653
7	469.594,471 525.070,251	8	469.479,799 525.071,191	114.676
8	469.479,799 525.071,191	9	469.364,597 525.072,066	115.205
9	469.364,597 525.072,066	1	469.363,937 525.066,353	5.751

** Lungimile segmentelor sunt determinate în planul de proiecție Stereo 70 și sunt rotunjite la 1 milimetru.

*** Distanța dintre puncte este formată din segmente cumulate ce sunt mai mici decât valoarea 1 milimetru.

Neutilizabil în Circuitul Civil

**DATE DESPRE IMOBILUL NR. 3125**

Oficiul de Cadastru și Publicitate Imobiliară SIBIU
Biroul de Cadastru și Publicitate Imobiliară Medias

A. Partea I. Descrierea imobilului

TEREN Extravilan

Adresa: Jud. Sibiu

Nr. Crt	Nr cadastral Nr. topografic	Suprafața* (mp)	Observații / Referințe
A1		5.000	Sector cadastral:55 Teren neimprejmuit;

B. Partea II. Proprietari și acte

Inscrieri privitoare la dreptul de proprietate și alte drepturi reale	Referințe
/	
Act Notarial nr. 215, din 26/05/2005 emis de NP DANIEL CRISTEA;	
B1	A1
Intabulare, drept de PROPRIETATE, cu titlu de partaj succesoral, dobandit prin Conventie, cota actuala 1/1, cota initiala 1/1 1) ISTRATE SAFTA	


C. Partea III. SARCINI .

Inscrieri privind dezmembramintele dreptului de proprietate, drepturi reale de garanție și sarcini	Referințe
NU SUNT	

Teren

Nr cadastral	Suprafața (mp)*	Observații / Referințe
	5.000	

* Suprafața este determinată în planul de proiecție Stereo 70.



Date referitoare la teren

Crt	Categorie folosință	Intra vilan	Suprafața (mp)	Tarla	Parcelă	Nr. topo	Observații / Referințe
1	arabil	NU	5.000	55	1093/1/7	-	

Lungime Segmente

1) Valorile lungimilor segmentelor sunt obținute din proiecție în plan.

Punct început	X / Y	Punct sfârșit	X / Y	Lungime segment (** (m)
1	469.359,453 525.040,089	2	469.357,734 525.029,1	11.123
2	469.357,734 525.029,1	3	469.357,733 525.029,095	0.005
3	469.357,733 525.029,095	4	469.475,482 525.028,198	117.752
4	469.475,482 525.028,198	5	469.593,048 525.027,237	117.57
5	469.593,048 525.027,237	6	469.593,755 525.048,61	21.385

Punct început	X / Y	Punct sfârșit	X / Y	Lungime segment (** (m)
6	469.593,755 525.048,61	7	469.477,982 525.049,556	115.777
7	469.477,982 525.049,556	8	469.361,564 525.050,443	116.421
8	469.361,564 525.050,443	1	469.359,453 525.040,089	10.567

** Lungimile segmentelor sunt determinate în planul de proiecție Stereo 70 și sunt rotunjite la 1 milimetru.

*** Distanța dintre puncte este formată din segmente cumulate ce sunt mai mici decât valoarea 1 milimetru.

Neutilizabil în Circuitul Civil

**DATE DESPRE IMOBILUL NR. 3127**

Oficiul de Cadastru și Publicitate Imobiliară SIBIU
Biroul de Cadastru și Publicitate Imobiliară Medias

A. Partea I. Descrierea imobilului

TEREN Extravilan

Adresa: Jud. Sibiu

Nr. Crt	Nr cadastral Nr. topografic	Suprafața* (mp)	Observații / Referințe
A1		5.000	Sector cadastral:55 Teren neimprejmuit;

B. Partea II. Proprietari și acte

Inscrieri privitoare la dreptul de proprietate și alte drepturi reale	Referințe
/	
Act Notarial nr. 2795, din 12/12/2003 emis de NP AXENTE MIA;	
B1	A1
Intabulare, drept de PROPRIETATE, cu titlu de cumpărare, dobandit prin Conventie, cota actuala 1/1, cota initiala 1/1	
1) GALL REGHINA, și soțul	
2) GALL IOAN, bun comun	


C. Partea III. SARCINI .

Inscrieri privind dezmembramintele dreptului de proprietate, drepturi reale de garanție și sarcini	Referințe
NU SUNT	

Teren

Nr cadastral	Suprafața (mp)*	Observații / Referințe
	5.000	

* Suprafața este determinată în planul de proiecție Stereo 70.



Date referitoare la teren

Crt	Categorie folosință	Intra vilan	Suprafața (mp)	Tarla	Parcelă	Nr. topo	Observații / Referințe
1	arabil	NU	5.000	55	1093/1/6	-	

Lungime Segmente

1) Valorile lungimilor segmentelor sunt obținute din proiecție în plan.

Punct început	X / Y	Punct sfârșit	X / Y	Lungime segment (** (m)
1	469.593,048 525.027,237	2	469.475,482 525.028,198	117.57
2	469.475,482 525.028,198	3	469.357,733 525.029,095	117.752
3	469.357,733 525.029,095	4	469.357,005 525.024,441	4.711
4	469.357,005 525.024,441	5	469.350,32 525.008,143	17.616
5	469.350,32 525.008,143	6	469.350,318 525.008,138	0.005

Punct început	X / Y	Punct sfârșit	X / Y	Lungime segment (** (m)
6	469.350,318 525.008,138	7	469.470,618 525.007,219	120.304
7	469.470,618 525.007,219	8	469.591,641 525.006,233	121.027
8	469.591,641 525.006,233	9	469.592,928 525.023,614	17.429
9	469.592,928 525.023,614	1	469.593,048 525.027,237	3.625

** Lungimile segmentelor sunt determinate în planul de proiecție Stereo 70 și sunt rotunjite la 1 milimetru.

*** Distanța dintre puncte este formată din segmente cumulate ce sunt mai mici decât valoarea 1 milimetru.

Neutilizabil în Circuitul Civil

**DATE DESPRE IMOBILUL NR. 3129**

Oficiul de Cadastru și Publicitate Imobiliară SIBIU
Biroul de Cadastru și Publicitate Imobiliară Medias

A. Partea I. Descrierea imobilului

TEREN Necunoscut

Adresa: Loc. Hoghilag, Jud. Sibiu

Nr. Crt	Nr cadastral Nr. topografic	Suprafața* (mp)	Observații / Referințe
A1		2.419	Sector cadastral:55 Teren neimprejmut;

B. Partea II. Proprietari și acte

Inscrieri privitoare la dreptul de proprietate și alte drepturi reale	Referințe
/	
Act Administrativ nr. 5466, din 15/12/2025 emis de PRIMĂRIA COMUNIE HOGHILAG;	
B1	Inscrierea posesiei, drept de PROPRIETATE, dobandit prin Lege, cota actuala 1/1, cota initiala 1/1
	1) NEIDENTIFICAT NEIDENTIFICAT
Act Normativ nr. 7, din 13/03/1996 emis de PARLAMENTUL ROMÂNIEI;	
B2	se notează mențiunea de proprietar neidentificat

C. Partea III. SARCINI .

Inscrieri privind dezmembramintele dreptului de proprietate, drepturi reale de garanție și sarcini	Referințe
NU SUNT	

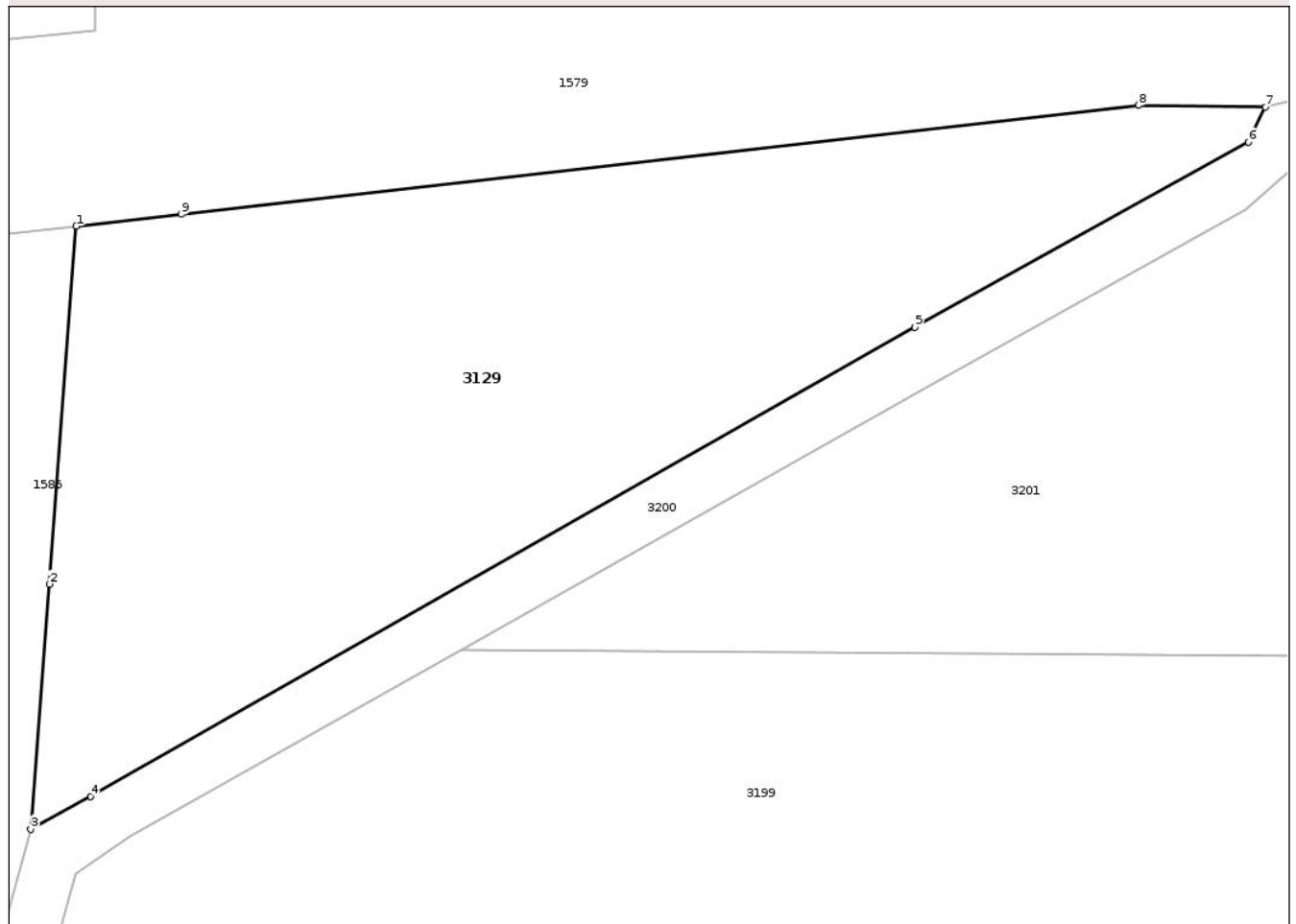
Anexa Nr. 1 La Partea I

Teren

Nr cadastral	Suprafața (mp)*	Observații / Referințe
	2.419	

* Suprafața este determinată în planul de proiecție Stereo 70.

DETALII LINIARE IMOBIL



Date referitoare la teren

Crt	Categorie folosință	Intra vilan	Suprafața (mp)	Tarla	Parcelă	Nr. topo	Observații / Referințe
1	faneata	NU	2.300	55	1093/1, 1100/1	-	
2	faneata	DA	119	55	1100/1	-	

Lungime Segmente

1) Valorile lungimilor segmentelor sunt obținute din proiecție în plan.

Punct început	X / Y	Punct sfârșit	X / Y	Lungime segment (** (m)
1	469.406,69 525.458,16	2	469.404,529 525.429,553	28.689
2	469.404,529 525.429,553	3	469.403,05 525.409,972	19.637
3	469.403,05 525.409,972	4	469.407,855 525.412,592	5.473
4	469.407,855 525.412,592	5	469.473,732 525.450,089	75.801

Punct început	X / Y	Punct sfârșit	X / Y	Lungime segment (** (m)
5	469.473,732 525.450,089	6	469.500,405 525.464,886	30.502
6	469.500,405 525.464,886	7	469.501,766 525.467,686	3.113
7	469.501,766 525.467,686	8	469.491,619 525.467,816	10.148
8	469.491,619 525.467,816	9	469.415,093 525.459,115	77.019
9	469.415,093 525.459,115	1	469.406,69 525.458,16	8.457

** Lungimile segmentelor sunt determinate în planul de proiecție Stereo 70 și sunt rotunjite la 1 milimetru.

*** Distanța dintre puncte este formată din segmente cumulate ce sunt mai mici decât valoarea 1 milimetru.

Neutilizabil în Circuitul Civil



DATE DESPRE IMOBILUL NR. 3132

Oficiul de Cadastru și Publicitate Imobiliară SIBIU
Biroul de Cadastru și Publicitate Imobiliară Medias

A. Partea I. Descrierea imobilului

TEREN Extravilan

Adresa: Jud. Sibiu

Nr. Crt	Nr cadastral Nr. topografic	Suprafața* (mp)	Observații / Referințe
A1		2.172	Sector cadastral:10 Teren neimprejmuit;

B. Partea II. Proprietari și acte

Inscrieri privitoare la dreptul de proprietate și alte drepturi reale	Referințe
/	
Act Administrativ nr. 5466, din 15/12/2025 emis de PRIMĂRIA COMUNIE HOGHILAG;	
B1	Inscrierea posesiei, drept de PROPRIETATE, dobandit prin Lege, cota actuala 1/1, cota initiala 1/1 1) NEIDENTIFICAT NEIDENTIFICAT
Act Normativ nr. 7, din 13/03/1996 emis de PARLAMENTUL ROMÂNIEI;	
B2	se notează mențiunea de proprietar neidentificat, rezerva comisiei locale de fond funciar

C. Partea III. SARCINI .

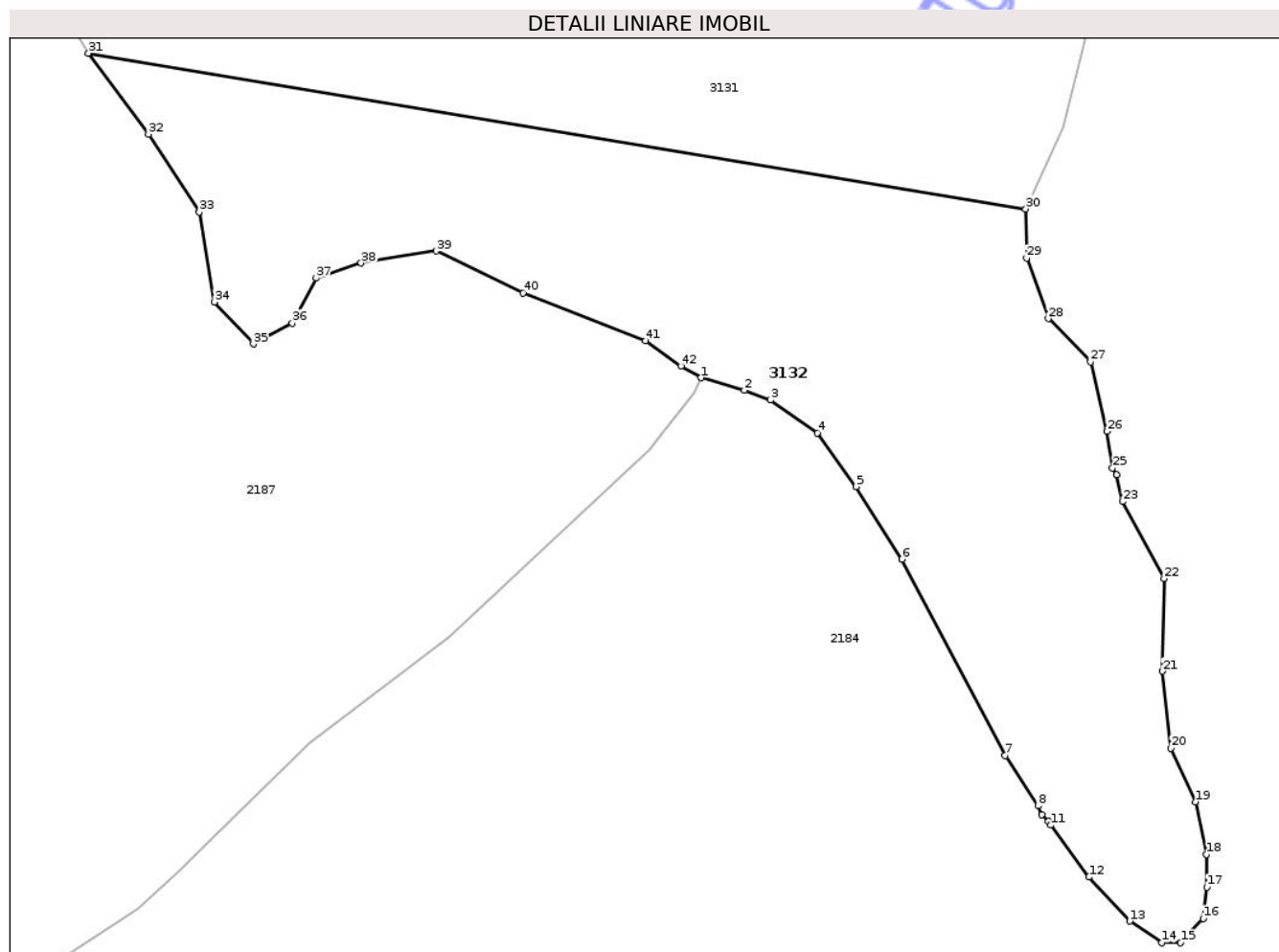
Inscrieri privind dezmembramentele dreptului de proprietate, drepturi reale de garanție și sarcini	Referințe
NU SUNT	

Anexa Nr. 1 La Partea I

Teren

Nr cadastral	Suprafața (mp)*	Observații / Referințe
	2.172	

* Suprafața este determinată în planul de proiecție Stereo 70.



Date referitoare la teren

Crt	Categorie folosință	Intravilan	Suprafața (mp)	Tarla	Parcelă	Nr. topo	Observații / Referințe
1	faneata	NU	2.172	22	414	-	

Lungime Segmente

1) Valorile lungimilor segmentelor sunt obținute din proiecție în plan.

Punct început	X / Y	Punct sfârșit	X / Y	Lungime segment
1	472.317,282 / 528.034,41	2	472.321,059 / 528.033,324	3.93
4	472.327,438 / 528.029,598	5	472.330,838 / 528.024,917	5.785
7	472.343,836 / 528.001,432	8	472.346,721 / 527.997,066	5.233
10	472.347,612 / 527.995,716	11	472.347,847 / 527.995,36	0.427
13	472.354,724 / 527.986,978	14	472.357,519 / 527.985,091	3.372
16	472.361,146 / 527.987,205	17	472.361,472 / 527.989,944	2.758
2	472.321,059 / 528.033,324	3	472.323,358 / 528.032,467	2.454
5	472.330,838 / 528.024,917	6	472.334,844 / 528.018,573	7.503
8	472.346,721 / 527.997,066	9	472.347,057 / 527.996,262	0.871
11	472.347,847 / 527.995,36	12	472.351,173 / 527.990,829	5.621
14	472.357,519 / 527.985,091	15	472.359,184 / 527.985,091	1.665
17	472.361,472 / 527.989,944	18	472.361,433 / 527.992,814	2.87
3	472.323,358 / 528.032,467	4	472.327,438 / 528.029,598	4.988
6	472.334,844 / 528.018,573	7	472.343,836 / 528.001,432	19.356
9	472.347,057 / 527.996,262	10	472.347,612 / 527.995,716	0.779
12	472.351,173 / 527.990,829	13	472.354,724 / 527.986,978	5.238
15	472.359,184 / 527.985,091	16	472.361,146 / 527.987,205	2.884
18	472.361,433 / 527.992,814	19	472.360,468 / 527.997,399	4.685

Punct început	X / Y	Punct sfârșit	X / Y	Lungime segment	Punct început	X / Y	Punct sfârșit	X / Y	Lungime segment	Punct început	X / Y	Punct sfârșit	X / Y	Lungime segment
19	472.360,468 527.997,399	20	472.358,35 528.002,081	5.139	20	472.358,35 528.002,081	21	472.357,596 528.008,801	6.762	21	472.357,596 528.008,801	22	472.357,746 528.016,88	8.08
22	472.357,746 528.016,88	23	472.354,12 528.023,601	7.637	23	472.354,12 528.023,601	24	472.353,607 528.025,954	2.408	24	472.353,607 528.025,954	25	472.353,22 528.026,526	0.691
25	472.353,22 528.026,526	26	472.352,767 528.029,729	3.235	26	472.352,767 528.029,729	27	472.351,321 528.035,794	6.235	27	472.351,321 528.035,794	28	472.347,62 528.039,57	5.287
28	472.347,62 528.039,57	29	472.345,729 528.044,855	5.613	29	472.345,729 528.044,855	30	472.345,656 528.049,159	4.305	30	472.345,656 528.049,159	31	472.263,776 528.062,741	82.99 9
31	472.263,776 528.062,741	32	472.269,011 528.055,679	8.791	32	472.269,011 528.055,679	33	472.273,459 528.048,878	8.126	33	472.273,459 528.048,878	34	472.274,769 528.041,03	7.957
34	472.274,769 528.041,03	35	472.278,171 528.037,369	4.998	35	472.278,171 528.037,369	36	472.281,573 528.039,199	3.863	36	472.281,573 528.039,199	37	472.283,668 528.043,123	4.448
37	472.283,668 528.043,123	38	472.287,593 528.044,431	4.137	38	472.287,593 528.044,431	39	472.294,137 528.045,477	6.627	39	472.294,137 528.045,477	40	472.301,726 528.041,815	8.426
40	472.301,726 528.041,815	41	472.312,457 528.037,63	11.51 8	41	472.312,457 528.037,63	42	472.315,522 528.035,437	3.769	42	472.315,522 528.035,437	1	472.317,282 528.034,41	2.038

** Lungimile segmentelor sunt determinate în planul de proiecție Stereo 70 și sunt rotunjite la 1 milimetru.

*** Distanța dintre puncte este formată din segmente cumulate ce sunt mai mici decât valoarea 1 milimetru.

**DATE DESPRE IMOBILUL NR. 3120**

Oficiul de Cadastru și Publicitate Imobiliară SIBIU
Biroul de Cadastru și Publicitate Imobiliară Medias

A. Partea I. Descrierea imobilului

TEREN Extravilan

Adresa: Jud. Sibiu

Nr. Crt	Nr cadastral Nr. topografic	Suprafața* (mp)	Observații / Referințe
A1		2.000	Sector cadastral:55 Teren neimprejmuit;

B. Partea II. Proprietari și acte

Inscrieri privitoare la dreptul de proprietate și alte drepturi reale	Referințe
/	
Act Administrativ nr. 138/31, din 26/11/1992 emis de CJSDPAT SIBIU;	
B1	A1
Intabulare, drept de PROPRIETATE, Legea 18/1991, dobandit prin Reconstituire, cota actuala 1/1, cota initiala 1/1	
1) STOICA GHEORGHE	
2) SUSAN MARIA	
3) STOICA VIRGIL	

C. Partea III. SARCINI .

Inscrieri privind dezmembramintele dreptului de proprietate, drepturi reale de garanție și sarcini	Referințe
NU SUNT	


Anexa Nr. 1 La Partea I

Teren

Nr cadastral	Suprafața (mp)*	Observații / Referințe
	2.000	

* Suprafața este determinată în planul de proiecție Stereo 70.

DETALII LINIARE IMOBIL



Date referitoare la teren

Crt	Categorie folosință	Intra vilan	Suprafața (mp)	Tarla	Parcelă	Nr. topo	Observații / Referințe
1	arabil	NU	2.000	55	1093/1/12	-	Număr parcelă 1098/1/12 greșit în TP

Lungime Segmente

1) Valorile lungimilor segmentelor sunt obținute din proiecție în plan.

Punct început	X / Y	Punct sfârșit	X / Y	Lungime segment (** (m)
1	469.596,051 525.117,988	2	469.480,315 525.118,94	115.74
2	469.480,315 525.118,94	3	469.364,526 525.119,816	115.792
3	469.364,526 525.119,816	4	469.364,678 525.111,169	8.648
4	469.364,678 525.111,169	5	469.480,025 525.110,296	115.35
5	469.480,025 525.110,296	6	469.595,765 525.109,344	115.744

Punct început	X / Y	Punct sfârșit	X / Y	Lungime segment (** (m)
6	469.595,765 525.109,344	1	469.596,051 525.117,988	8.649

** Lungimile segmentelor sunt determinate în planul de proiecție Stereo 70 și sunt rotunjite la 1 milimetru.

*** Distanța dintre puncte este formată din segmente cumulate ce sunt mai mici decât valoarea 1 milimetru.

Neutilizabil în Circuitul Civil

**DATE DESPRE IMOBILUL NR. 3121**

Oficiul de Cadastru și Publicitate Imobiliară SIBIU
Biroul de Cadastru și Publicitate Imobiliară Medias

A. Partea I. Descrierea imobilului

TEREN Extravilan

Adresa: Jud. Sibiu

Nr. Crt	Nr cadastral Nr. topografic	Suprafața* (mp)	Observații / Referințe
A1		3.000	Sector cadastral:55 Teren neimprejmuit;

B. Partea II. Proprietari și acte

Inscrieri privitoare la dreptul de proprietate și alte drepturi reale	Referințe
/	
Act Administrativ nr. 138/31, din 26/11/1992 emis de CJSDPAT SIBIU;	
B1	A1
Intabulare, drept de PROPRIETATE, Legea 18/1991, dobandit prin Reconstituire, cota actuala 1/1, cota initiala 1/1	
1) STOICA GHEORGHE	
2) SUSAN MARIA	
3) STOICA VIRGIL	

C. Partea III. SARCINI .

Inscrieri privind dezmembramintele dreptului de proprietate, drepturi reale de garanție și sarcini	Referințe
NU SUNT	

Anexa Nr. 1 La Partea I

Teren

Nr cadastral	Suprafața (mp)*	Observații / Referințe
	3.000	

* Suprafața este determinată în planul de proiecție Stereo 70.

DETALII LINIARE IMOBIL



Date referitoare la teren

Crt	Categorie folosință	Intra vilan	Suprafața (mp)	Tarla	Parcelă	Nr. topo	Observații / Referințe
1	arabil	NU	3.000	55	1093/1/11	-	

Lungime Segmente

1) Valorile lungimilor segmentelor sunt obținute din proiecție în plan.

Punct început	X / Y	Punct sfârșit	X / Y	Lungime segment (** (m)
1	469.595,765 525.109,344	2	469.480,025 525.110,296	115.744
2	469.480,025 525.110,296	3	469.364,678 525.111,169	115.35
3	469.364,678 525.111,169	4	469.364,906 525.098,166	13.005
4	469.364,906 525.098,166	5	469.480,204 525.097,293	115.301
5	469.480,204 525.097,293	6	469.595,335 525.096,347	115.135

Punct început	X / Y	Punct sfârșit	X / Y	Lungime segment (** (m)
6	469.595,335 525.096,347	1	469.595,765 525.109,344	13.004

** Lungimile segmentelor sunt determinate în planul de proiecție Stereo 70 și sunt rotunjite la 1 milimetru.

*** Distanța dintre puncte este formată din segmente cumulate ce sunt mai mici decât valoarea 1 milimetru.

Neutilizabil în Circuitul Civil

**DATE DESPRE IMOBILUL NR. 3122**

Oficiul de Cadastru și Publicitate Imobiliară SIBIU
Biroul de Cadastru și Publicitate Imobiliară Medias

A. Partea I. Descrierea imobilului

TEREN Extravilan

Adresa: Jud. Sibiu

Nr. Crt	Nr cadastral Nr. topografic	Suprafața* (mp)	Observații / Referințe
A1		3.000	Sector cadastral:55 Teren neimprejmuit;

B. Partea II. Proprietari și acte

Inscrieri privitoare la dreptul de proprietate și alte drepturi reale	Referințe
/	
Act Administrativ nr. 35/31, din 12/11/1992 emis de CJSDPAT SIBIU;	
B1	A1
Intabulare, drept de PROPRIETATE Legea 18/1991, dobandit prin Constituire, cota actuala 1/1, cota initiala 1/1 1) STOICA R. VIRGINIA	

C. Partea III. SARCINI .

Inscrieri privind dezmembramintele dreptului de proprietate, drepturi reale de garanție și sarcini	Referințe
NU SUNT	

Anexa Nr. 1 La Partea I

Teren

Nr cadastral	Suprafața (mp)*	Observații / Referințe
	3.000	

* Suprafața este determinată în planul de proiecție Stereo 70.

DETALII LINIARE IMOBIL



Date referitoare la teren

Crt	Categorie folosință	Intra vilan	Suprafața (mp)	Tarla	Parcelă	Nr. topo	Observații / Referințe
1	arabil	NU	3.000	55	1093/1/10	-	

Lungime Segmente

1) Valorile lungimilor segmentelor sunt obținute din proiecție în plan.

Punct început	X / Y	Punct sfârșit	X / Y	Lungime segment (** (m)
1	469.595,335 525.096,347	2	469.480,204 525.097,293	115.135
2	469.480,204 525.097,293	3	469.364,906 525.098,166	115.301
3	469.364,906 525.098,166	4	469.365,135 525.085,126	13.042
4	469.365,135 525.085,126	5	469.480,132 525.084,254	115.0
5	469.480,132 525.084,254	6	469.594,903 525.083,312	114.775

Punct început	X / Y	Punct sfârșit	X / Y	Lungime segment (** (m)
6	469.594,903 525.083,312	1	469.595,335 525.096,347	13.042

** Lungimile segmentelor sunt determinate în planul de proiecție Stereo 70 și sunt rotunjite la 1 milimetru.

*** Distanța dintre puncte este formată din segmente cumulate ce sunt mai mici decât valoarea 1 milimetru.

Neutilizabil în Circuitul Civil



DATE DESPRE IMOBILUL NR. 3126

Oficiul de Cadastru și Publicitate Imobiliară SIBIU
Biroul de Cadastru și Publicitate Imobiliară Medias

A. Partea I. Descrierea imobilului

TEREN Extravilan

Adresa: Jud. Sibiu

Nr. Crt	Nr cadastral Nr. topografic	Suprafața* (mp)	Observații / Referințe
A1		5.000	Sector cadastral:55 Teren neimprejmuit;

B. Partea II. Proprietari și acte

Inscrieri privitoare la dreptul de proprietate și alte drepturi reale	Referințe
/	
Act Administrativ nr. 202/31, din 26/11/1992 emis de CJSDPAT SIBIU;	
B1	A1
Intabulare, drept de PROPRIETATE, Legea 18/1991, dobandit prin Reconstituire, cota actuala 1/1, cota initiala 1/1	
1) BLAGA I. LETIȚIA DEFUNCT:Da	
2) MARCOȘ I. IRONIM DEFUNCT:Da	

C. Partea III. SARCINI .


Inscrieri privind dezmembramintele dreptului de proprietate, drepturi reale de garanție și sarcini	Referințe
NU SUNT	

Anexa Nr. 1 La Partea I

Teren

Nr cadastral	Suprafața (mp)*	Observații / Referințe
	5.000	

* Suprafața este determinată în planul de proiecție Stereo 70.



Date referitoare la teren

Crt	Categorie folosință	Intra vilan	Suprafața (mp)	Tarla	Parcelă	Nr. topo	Observații / Referințe
1	arabil	NU	5.000	55	1093/1/5	-	

Lungime Segmente

1) Valorile lungimilor segmentelor sunt obținute din proiecție în plan.

Punct început	X / Y	Punct sfârșit	X / Y	Lungime segment (** (m)
1	469.591,641 525.006,233	2	469.470,618 525.007,219	121.027
2	469.470,618 525.007,219	3	469.350,318 525.008,138	120.304
3	469.350,318 525.008,138	4	469.347,339 525.000,875	7.85
4	469.347,339 525.000,875	5	469.338,377 524.987,903	15.767
5	469.338,377 524.987,903	6	469.338,373 524.987,898	0.006

Punct început	X / Y	Punct sfârşit	X / Y	Lungime segment (** (m)
6	469.338,373 524.987,898	7	469.463,918 524.986,937	125.549
7	469.463,918 524.986,937	8	469.590,136 524.985,91	126.222
8	469.590,136 524.985,91	1	469.591,641 525.006,233	20.379

** Lungimile segmentelor sunt determinate în planul de proiecţie Stereo 70 şi sunt rotunjite la 1 milimetru.

*** Distanţa dintre puncte este formată din segmente cumulate ce sunt mai mici decât valoarea 1 milimetru.

Neutilizabil în Circuitul Civil

**DATE DESPRE IMOBILUL NR. 3128**

Oficiul de Cadastru și Publicitate Imobiliară SIBIU
Biroul de Cadastru și Publicitate Imobiliară Medias

A. Partea I. Descrierea imobilului

TEREN Extravilan

Adresa: Jud. Sibiu

Nr. Crt	Nr cadastral Nr. topografic	Suprafața* (mp)	Observații / Referințe
A1		12.100	Sector cadastral:55 Teren neimprejmuit;

B. Partea II. Proprietari și acte

Inscrieri privitoare la dreptul de proprietate și alte drepturi reale	Referințe
/	
Act Administrativ nr. 222/31, din 30/11/1992 emis de CJSDPAT SIBIU;	
B1	A1
Intabulare, drept de PROPRIETATE Legea 18/1991, dobandit prin Reconstituire, cota actuala 1/1, cota initiala 1/1 1) ERDEI G. EMIL DEFUNCT:Da	

C. Partea III. SARCINI .

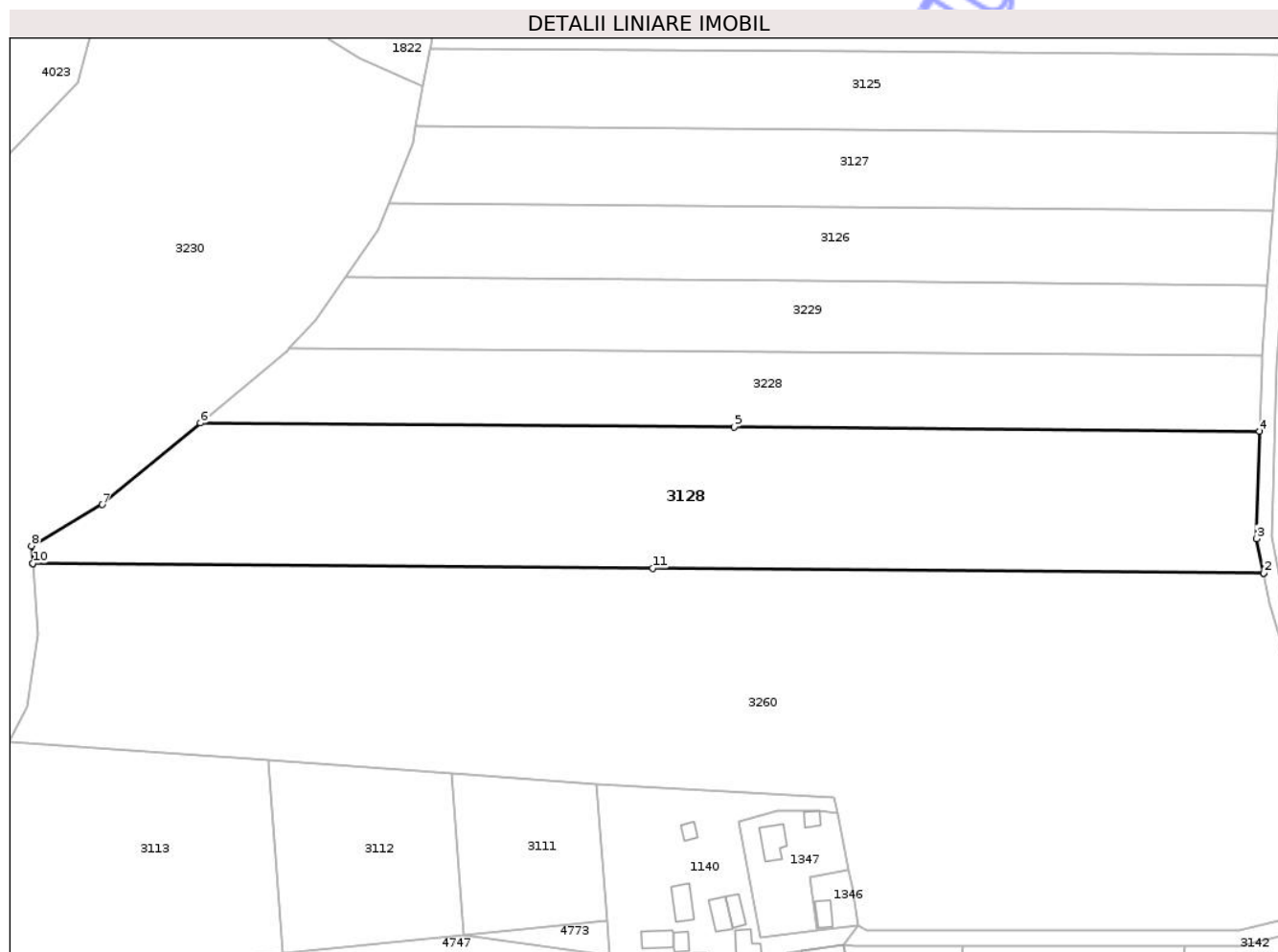
Inscrieri privind dezmembramintele dreptului de proprietate, drepturi reale de garanție și sarcini	Referințe
NU SUNT	

Anexa Nr. 1 La Partea I

Teren

Nr cadastral	Suprafața (mp)*	Observații / Referințe
	12.100	

* Suprafața este determinată în planul de proiecție Stereo 70.



Date referitoare la teren

Crt	Categorie folosință	Intra vilan	Suprafața (mp)	Tarla	Parcelă	Nr. topo	Observații / Referințe
1	arabil	NU	12.100	55	1093/1/2	-	

Lungime Segmente

1) Valorile lungimilor segmentelor sunt obținute din proiecție în plan.

Punct început	X / Y	Punct sfârșit	X / Y	Lungime segment (** (m)
1	469.589,072 524.907,321	2	469.589,072 524.907,325	0.004
2	469.589,072 524.907,325	3	469.587,172 524.916,74	9.605
3	469.587,172 524.916,74	4	469.587,999 524.945,99	29.262
4	469.587,999 524.945,99	5	469.444,492 524.947,147	143.512
5	469.444,492 524.947,147	6	469.298,892 524.948,273	145.604

Punct început	X / Y	Punct sfârșit	X / Y	Lungime segment (** (m)
6	469.298,892 524.948,273	7	469.272,171 524.925,994	34.79
7	469.272,171 524.925,994	8	469.252,838 524.914,723	22.379
8	469.252,838 524.914,723	9	469.253,209 524.909,977	4.76
9	469.253,209 524.909,977	10	469.253,209 524.909,973	0.004
10	469.253,209 524.909,973	11	469.422,356 524.908,657	169.152
11	469.422,356 524.908,657	1	469.589,072 524.907,321	166.721

** Lungimile segmentelor sunt determinate în planul de proiecție Stereo 70 și sunt rotunjite la 1 milimetru.

*** Distanța dintre puncte este formată din segmente cumulate ce sunt mai mici decât valoarea 1 milimetru.

Neutilizabil în Circuitul Civil

**DATE DESPRE IMOBILUL NR. 3131**

Oficiul de Cadastru și Publicitate Imobiliară SIBIU
Biroul de Cadastru și Publicitate Imobiliară Medias

A. Partea I. Descrierea imobilului

TEREN Extravilan

Adresa: Jud. Sibiu

Nr. Crt	Nr cadastral Nr. topografic	Suprafața* (mp)	Observații / Referințe
A1		29.100	Sector cadastral:10 Teren neimprejmuit;

B. Partea II. Proprietari și acte

Inscrieri privitoare la dreptul de proprietate și alte drepturi reale	Referințe
/	
Act Administrativ nr. 390/31, din 25/01/1993 emis de CJSDPAT SIBIU;	
B1	A1
Intabulare, drept de PROPRIETATE, Legea 18/1991, dobandit prin Reconstituire, cota actuala 1/1, cota initiala 1/1 1) COLDEA MARIA DEFUNCT:Da	

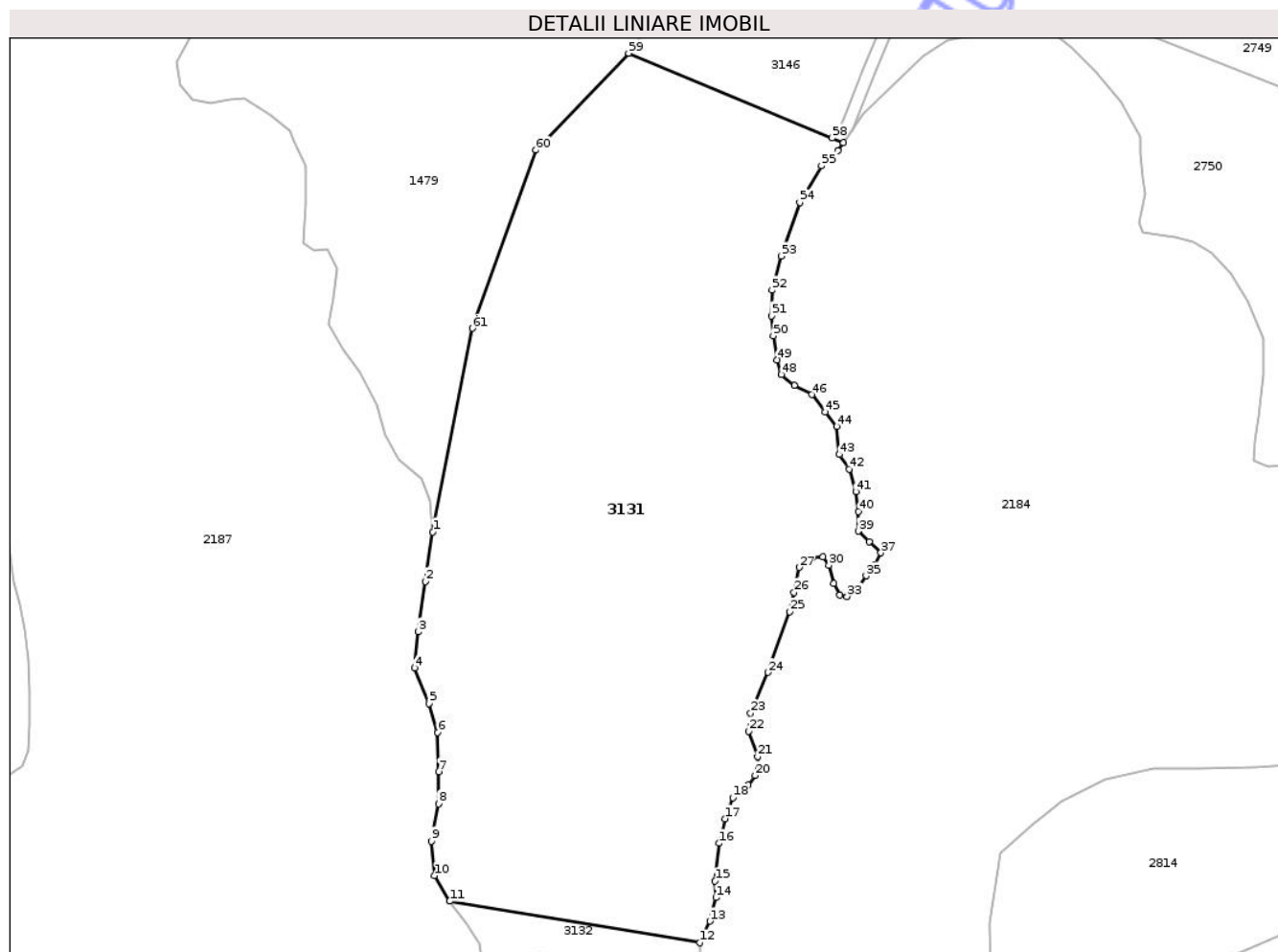
C. Partea III. SARCINI .

Inscrieri privind dezmembramintele dreptului de proprietate, drepturi reale de garanție și sarcini	Referințe
NU SUNT	

Teren

Nr cadastral	Suprafața (mp)*	Observații / Referințe
	29.100	

* Suprafața este determinată în planul de proiecție Stereo 70.



Date referitoare la teren

Crt	Categorie folosință	Intra vilan	Suprafața (mp)	Tarla	Parcelă	Nr. topo	Observații / Referințe
1	faneata	NU	29.100	22	413/2/3	-	Număr parcelă 413/3 greșit în TP

Lungime Segmente

1) Valorile lungimilor segmentelor sunt obținute din proiecție în plan.

Punct început	X / Y	Punct sfârșit	X / Y	Lungime segment	Punct început	X / Y	Punct sfârșit	X / Y	Lungime segment	Punct început	X / Y	Punct sfârșit	X / Y	Lungime segment
1	472.258,273 528.183,431	2	472.255,919 528.167,215	16.386	2	472.255,919 528.167,215	3	472.253,563 528.150,736	16.647	3	472.253,563 528.150,736	4	472.252,253 528.138,965	11.844
4	472.252,253 528.138,965	5	472.256,97 528.127,348	12.538	5	472.256,97 528.127,348	6	472.259,851 528.117,931	9.848	6	472.259,851 528.117,931	7	472.260,113 528.105,114	12.82
7	472.260,113 528.105,114	8	472.260,113 528.094,651	10.463	8	472.260,113 528.094,651	9	472.257,757 528.082,359	12.516	9	472.257,757 528.082,359	10	472.258,803 528.071,111	11.297
10	472.258,803 528.071,111	11	472.263,776 528.062,741	9.736	11	472.263,776 528.062,741	12	472.345,656 528.049,159	82.999	12	472.345,656 528.049,159	13	472.348,905 528.056,257	7.806
13	472.348,905 528.056,257	14	472.350,87 528.063,906	7.897	14	472.350,87 528.063,906	15	472.350,569 528.069,343	5.445	15	472.350,569 528.069,343	16	472.351,869 528.081,66	12.385
16	472.351,869 528.081,66	17	472.353,984 528.089,694	8.308	17	472.353,984 528.089,694	18	472.356,419 528.096,566	7.291	18	472.356,419 528.096,566	19	472.361,495 528.100,688	6.539

Punct început	X / Y	Punct sfârșit	X / Y	Lungime segment	Punct început	X / Y	Punct sfârșit	X / Y	Lungime segment	Punct început	X / Y	Punct sfârșit	X / Y	Lungime segment
19	472.361,495 528.100,688	20	472.363,718 528.103,86	3.873	20	472.363,718 528.103,86	21	472.364,564 528.110,068	6.265	21	472.364,564 528.110,068	22	472.361,602 528.118,314	8.762
22	472.361,602 528.118,314	23	472.362,237 528.124,234	5.954	23	472.362,237 528.124,234	24	472.367,948 528.137,554	14.493	24	472.367,948 528.137,554	25	472.375,036 528.157,323	21.001
25	472.375,036 528.157,323	26	472.376,412 528.163,665	6.49	26	472.376,412 528.163,665	27	472.378,112 528.171,866	8.375	27	472.378,112 528.171,866	28	472.382,45 528.175,038	5.374
28	472.382,45 528.175,038	29	472.385,939 528.175,248	3.495	29	472.385,939 528.175,248	30	472.387,845 528.172,5	3.344	30	472.387,845 528.172,5	31	472.389,431 528.166,58	6.129
31	472.389,431 528.166,58	32	472.391,442 528.162,775	4.304	32	472.391,442 528.162,775	33	472.393,768 528.162,352	2.364	33	472.393,768 528.162,352	34	472.397,049 528.164,571	3.961
34	472.397,049 528.164,571	35	472.400,01 528.169,118	5.426	35	472.400,01 528.169,118	36	472.402,76 528.172,712	4.525	36	472.402,76 528.172,712	37	472.404,875 528.176,623	4.446
37	472.404,875 528.176,623	38	472.401,068 528.180,323	5.309	38	472.401,068 528.180,323	39	472.397,471 528.183,706	4.938	39	472.397,471 528.183,706	40	472.397,576 528.190,154	6.449
40	472.397,576 528.190,154	41	472.396,625 528.196,604	6.52	41	472.396,625 528.196,604	42	472.394,51 528.204,004	7.696	42	472.394,51 528.204,004	43	472.391,23 528.208,761	5.778
43	472.391,23 528.208,761	44	472.390,384 528.217,935	9.213	44	472.390,384 528.217,935	45	472.386,576 528.222,692	6.093	45	472.386,576 528.222,692	46	472.382,239 528.228,295	7.085
46	472.382,239 528.228,295	47	472.376,527 528.231,361	6.483	47	472.376,527 528.231,361	48	472.372,296 528.234,849	5.483	48	472.372,296 528.234,849	49	472.370,92 528.239,712	5.054
49	472.370,92 528.239,712	50	472.369,651 528.247,535	7.925	50	472.369,651 528.247,535	51	472.369,121 528.254,09	6.576	51	472.369,121 528.254,09	52	472.369,228 528.262,441	8.352
52	472.369,228 528.262,441	53	472.372,189 528.273,647	11.591	53	472.372,189 528.273,647	54	472.378,326 528.291,134	18.533	54	472.378,326 528.291,134	55	472.385,414 528.303,08	13.891
55	472.385,414 528.303,08	56	472.390,81 528.308,049	7.335	56	472.390,81 528.308,049	57	472.392,624 528.310,627	3.152	57	472.392,624 528.310,627	58	472.388,842 528.312,203	4.097
58	472.388,842 528.312,203	59	472.322,342 528.339,913	72.042	59	472.322,342 528.339,913	60	472.292,061 528.308,268	43.799	60	472.292,061 528.308,268	61	472.271,194 528.250,016	61.877
61	472.271,194 528.250,016	1	472.258,273 528.183,431	67.827										

** Lungimile segmentelor sunt determinate în planul de proiecție Stereo 70 și sunt rotunjite la 1 milimetru.

*** Distanța dintre puncte este formată din segmente cumulate ce sunt mai mici decât valoarea 1 milimetru.

**DATE DESPRE IMOBILUL NR. 3130**

Oficiul de Cadastru și Publicitate Imobiliară SIBIU
Biroul de Cadastru și Publicitate Imobiliară Medias

A. Partea I. Descrierea imobilului

TEREN Intravilan

Adresa: Loc. Hoghilag, Jud. Sibiu

Nr. Crt	Nr cadastral Nr. topografic	Suprafața* (mp)	Observații / Referințe
A1	100779	2.600	Sector cadastral:50 Teren neimprejmuit;

B. Partea II. Proprietari și acte

Inscrieri privitoare la dreptul de proprietate și alte drepturi reale	Referințe
/	
Act Administrativ nr. 29/31, din 11/11/1992 emis de CJSDPAT SIBIU;	
B1	A1
Intabulare, drept de PROPRIETATE Legea 18/1991, dobandit prin Reconstituire, cota actuala 1/1, cota initiala 1/1 1) MANOLACHE N. DUMITRU	

C. Partea III. SARCINI .

Inscrieri privind dezmembramintele dreptului de proprietate, drepturi reale de garanție și sarcini	Referințe
NU SUNT	

Teren

Nr cadastral	Suprafața (mp)*	Observații / Referințe
100779	2.600	

* Suprafața este determinată în planul de proiecție Stereo 70.



Date referitoare la teren

Crt	Categorie folosință	Intra vilan	Suprafața (mp)	Tarla	Parcelă	Nr. topo	Observații / Referințe
1	faneata	DA	2.600	46	930/29	-	

Lungime Segmente

1) Valorile lungimilor segmentelor sunt obținute din proiecție în plan.

Punct început	X / Y	Punct sfârșit	X / Y	Lungime segment (** (m)
1	470.439,316 526.050,015	2	470.436,713 526.049,537	2.647
2	470.436,713 526.049,537	3	470.435,283 526.046,665	3.208
3	470.435,283 526.046,665	4	470.434,542 526.044,144	2.628
4	470.434,542 526.044,144	5	470.439,342 526.038,546	7.374
5	470.439,342 526.038,546	6	470.443,533 526.027,261	12.038

Punct început	X / Y	Punct sfârșit	X / Y	Lungime segment (** (m)
6	470.443,533 526.027,261	7	470.553,327 526.041,074	110.659
7	470.553,327 526.041,074	8	470.553,923 526.063,703	22.637
8	470.553,923 526.063,703	9	470.517,757 526.058,709	36.509
9	470.517,757 526.058,709	10	470.489,947 526.055,855	27.956
10	470.489,947 526.055,855	1	470.439,316 526.050,015	50.967

** Lungimile segmentelor sunt determinate în planul de proiecție Stereo 70 și sunt rotunjite la 1 milimetru.

*** Distanța dintre puncte este formată din segmente cumulate ce sunt mai mici decât valoarea 1 milimetru.

Neutilizabil în Circuitul Civil

**DATE DESPRE IMOBILUL NR. 3133**

Oficiul de Cadastru și Publicitate Imobiliară SIBIU
Biroul de Cadastru și Publicitate Imobiliară Medias

A. Partea I. Descrierea imobilului

TEREN Extravilan

Adresa: Jud. Sibiu

Nr. Crt	Nr cadastral Nr. topografic	Suprafața* (mp)	Observații / Referințe
A1	100315	2.000	Sector cadastral:10 Teren neimprejmuit;

B. Partea II. Proprietari și acte

Inscrieri privitoare la dreptul de proprietate și alte drepturi reale	Referințe
18157 / 11/10/2012	
Act Notarial nr. 1635, din 05/10/2012 emis de AXENTE MIA;	
B3 Intabulare, drept de PROPRIETATEcumpărare, dobandit prin Conventie, cota actuala 1/1, cota initiala 1/1	A1
1) SNGN ROMGAZ SA, CIF:14056826, cu sediul în Medias	

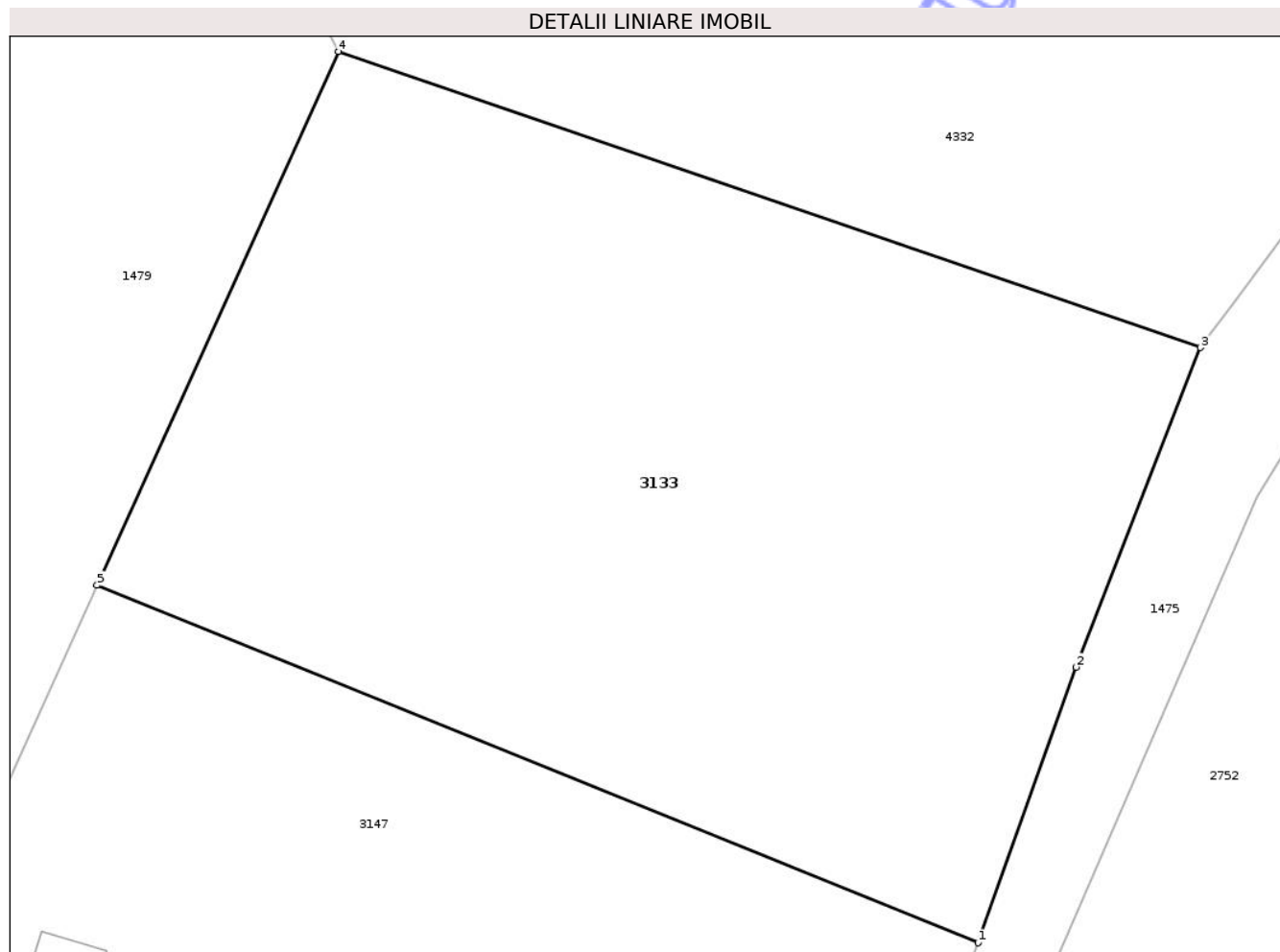
C. Partea III. SARCINI .

Inscrieri privind dezmembramintele dreptului de proprietate, drepturi reale de garanție și sarcini	Referințe
NU SUNT	

Teren

Nr cadastral	Suprafața (mp)*	Observații / Referințe
100315	2.000	

* Suprafața este determinată în planul de proiecție Stereo 70.



Date referitoare la teren

Crt	Categorie folosință	Intra vilan	Suprafața (mp)	Tarla	Parcelă	Nr. topo	Observații / Referințe
1	arabil	NU	2.000	22	413/2/2	-	

Lungime Segmente

1) Valorile lungimilor segmentelor sunt obținute din proiecție în plan.

Punct început	X / Y	Punct sfârșit	X / Y	Lungime segment (** (m)
1	472.471,456 528.503,114	2	472.477,291 528.519,482	17.377
2	472.477,291 528.519,482	3	472.484,67 528.538,462	20.364
3	472.484,67 528.538,462	4	472.433,41 528.556,05	54.193
4	472.433,41 528.556,05	5	472.419,063 528.524,346	34.799
5	472.419,063 528.524,346	1	472.471,456 528.503,114	56.532

** Lungimile segmentelor sunt determinate în planul de proiecție Stereo 70 și sunt rotunjite la 1 milimetru.

*** Distanța dintre puncte este formată din segmente cumulate ce sunt mai mici decât valoarea 1 milimetru.

Neutilizabil în Circuitul
Civil

**DATE DESPRE IMOBILUL NR. 3134**

Oficiul de Cadastru și Publicitate Imobiliară SIBIU
Biroul de Cadastru și Publicitate Imobiliară Medias

A. Partea I. Descrierea imobilului

TEREN Extravilan

Adresa: Jud. Sibiu

Nr. Crt	Nr cadastral Nr. topografic	Suprafața* (mp)	Observații / Referințe
A1		2.200	Sector cadastral:55 Teren neimprejmuit;

B. Partea II. Proprietari și acte

Inscrieri privitoare la dreptul de proprietate și alte drepturi reale	Referințe
/	
Act Administrativ nr. 2034/31, din 02/04/2003 emis de CJSDPAT SIBIU;	
B1	A1
Intabulare, drept de PROPRIETATE, Legea 18/1991, legea 169/1997, legea 1/2000, dobandit prin Reconstituire, cota actuala 1/1, cota initiala 1/1	
1) PAROHIA EVANGHELICĂ HOGHILAG	

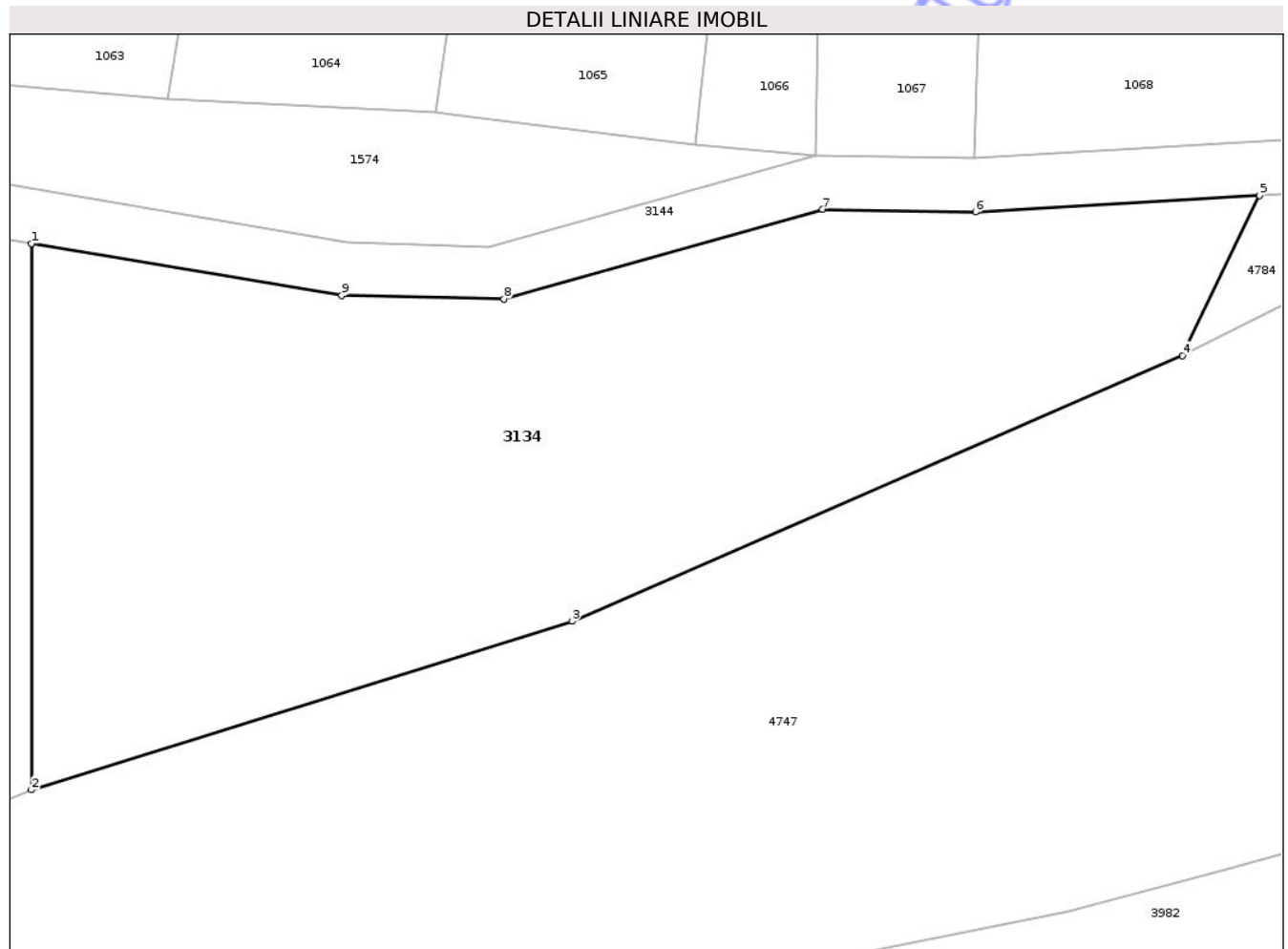
C. Partea III. SARCINI .

Inscrieri privind dezmembramentele dreptului de proprietate, drepturi reale de garanție și sarcini	Referințe
NU SUNT	

Teren

Nr cadastral	Suprafața (mp)*	Observații / Referințe
	2.200	

* Suprafața este determinată în planul de proiecție Stereo 70.



Date referitoare la teren

Crt	Categorie folosință	Intravilan	Suprafața (mp)	Tarla	Parcelă	Nr. topo	Observații / Referințe
1	arabil	NU	2.200	55	1081/2	-	

Lungime Segmente

1) Valorile lungimilor segmentelor sunt obținute din proiecție în plan.

Punct început	X / Y	Punct sfârșit	X / Y	Lungime segment (** (m)
1	470.270,078 525.307,462	2	470.270,078 525.266,858	40.604
2	470.270,078 525.266,858	3	470.310,295 525.279,391	42.125
3	470.310,295 525.279,391	4	470.355,717 525.299,131	49.526
4	470.355,717 525.299,131	5	470.361,42 525.311,037	13.201
5	470.361,42 525.311,037	6	470.340,301 525.309,802	21.155

Punct început	X / Y	Punct sfârșit	X / Y	Lungime segment (** (m)
6	470.340,301 525.309,802	7	470.328,925 525.310,011	11.378
7	470.328,925 525.310,011	8	470.305,209 525.303,329	24.639
8	470.305,209 525.303,329	9	470.293,142 525.303,602	12.07
9	470.293,142 525.303,602	1	470.270,078 525.307,462	23.385

** Lungimile segmentelor sunt determinate în planul de proiecție Stereo 70 și sunt rotunjite la 1 milimetru.

*** Distanța dintre puncte este formată din segmente cumulate ce sunt mai mici decât valoarea 1 milimetru.

Neutilizabil în Circuitul Civil



DATE DESPRE IMOBILUL NR. 3135

Oficiul de Cadastru și Publicitate Imobiliară SIBIU
Biroul de Cadastru și Publicitate Imobiliară Medias

A. Partea I. Descrierea imobilului

TEREN Extravilan

Adresa: Jud. Sibiu

Nr. Crt	Nr cadastral Nr. topografic	Suprafața* (mp)	Observații / Referințe
A1		1.600	Sector cadastral:55 Teren neimprejmuit;

B. Partea II. Proprietari și acte

Inscrieri privitoare la dreptul de proprietate și alte drepturi reale	Referințe
/	
Act Notarial nr. 598, din 23/02/2004 emis de NP FLORENTINA LOHN;	
B1	A1
Intabulare, drept de PROPRIETATE, cu titlu de cumpărare, dobandit prin Conventie, cota actuala 1/1, cota initiala 1/1	
1) BALAN MARCEL-CRISTIAN , necasatorit, ca bun propriu	

C. Partea III. SARCINI .

Inscrieri privind dezmembramintele dreptului de proprietate, drepturi reale de garanție și sarcini	Referințe
NU SUNT	

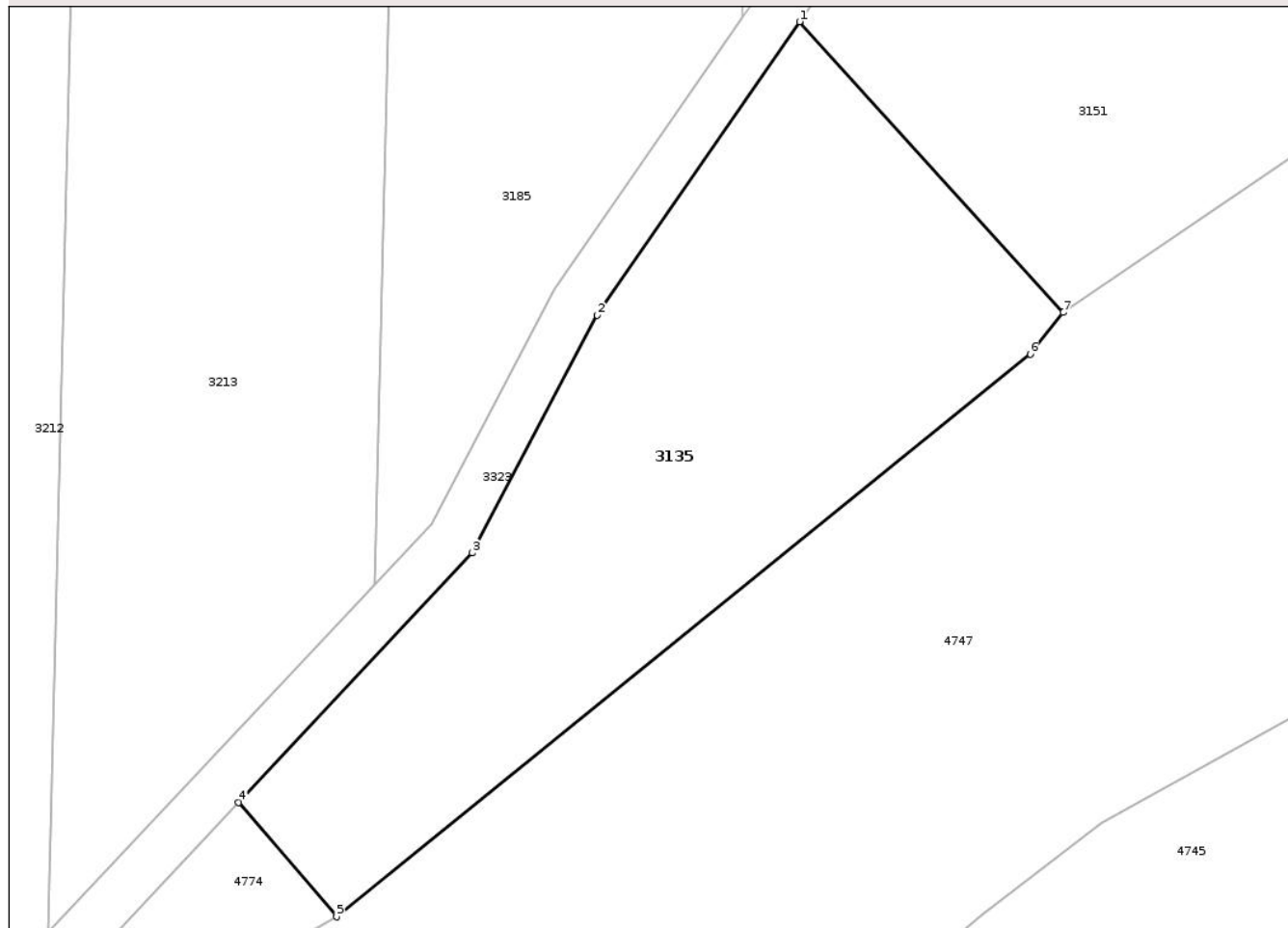
Anexa Nr. 1 La Partea I

Teren

Nr cadastral	Suprafața (mp)*	Observații / Referințe
	1.600	

* Suprafața este determinată în planul de proiecție Stereo 70.

DETALII LINIARE IMOBIL



Date referitoare la teren

Crt	Categorie folosință	Intra vilan	Suprafața (mp)	Tarla	Parcelă	Nr. topo	Observații / Referințe
1	arabil	NU	1.600	55	1085/2/78	-	

Lungime Segmente

1) Valorile lungimilor segmentelor sunt obținute din proiecție în plan.

Punct început	X / Y	Punct sfârșit	X / Y	Lungime segment (** (m)
1	470.037,739 525.164,931	2	470.021,382 525.141,242	28.788
2	470.021,382 525.141,242	3	470.011,272 525.122,044	21.697
3	470.011,272 525.122,044	4	469.992,422 525.101,882	27.601
4	469.992,422 525.101,882	5	470.000,334 525.092,655	12.155
5	470.000,334 525.092,655	6	470.056,372 525.138,109	72.155

Punct început	X / Y	Punct sfârșit	X / Y	Lungime segment (** (m)
6	470.056,372 525.138,109	7	470.059,019 525.141,453	4.265
7	470.059,019 525.141,453	1	470.037,739 525.164,931	31.687

** Lungimile segmentelor sunt determinate în planul de proiecție Stereo 70 și sunt rotunjite la 1 milimetru.

*** Distanța dintre puncte este formată din segmente cumulate ce sunt mai mici decât valoarea 1 milimetru.

Neutilizabil în Circuitul Civil

**DATE DESPRE IMOBILUL NR. 3136**

Oficiul de Cadastru și Publicitate Imobiliară SIBIU
Biroul de Cadastru și Publicitate Imobiliară Medias

A. Partea I. Descrierea imobilului

TEREN Extravilan

Adresa: Jud. Sibiu

Nr. Crt	Nr cadastral Nr. topografic	Suprafața* (mp)	Observații / Referințe
A1		5.000	Sector cadastral:55 Teren neimprejmuit;

B. Partea II. Proprietari și acte

Inscrieri privitoare la dreptul de proprietate și alte drepturi reale		Referințe
/		
Act Notarial nr. 10, din 17/02/2004 emis de NP DANIEL CRISTEA;		
B1	Intabulare, drept de PROPRIETATE, cu titlu de moștenire, dobandit prin Succesiune, cota actuala 2/8, cota initiala 2/8 1) HARBĂDĂ LETIȚIA	A1
B2	Intabulare, drept de PROPRIETATE, cu titlu de moștenire, dobandit prin Succesiune, cota actuala 3/8, cota initiala 3/8 1) HARBĂDĂ LUCIAN-EUGEN	A1
B3	Intabulare, drept de PROPRIETATE, cu titlu de moștenire, dobandit prin Succesiune, cota actuala 3/8, cota initiala 3/8 1) HARBĂDĂ DAN	A1

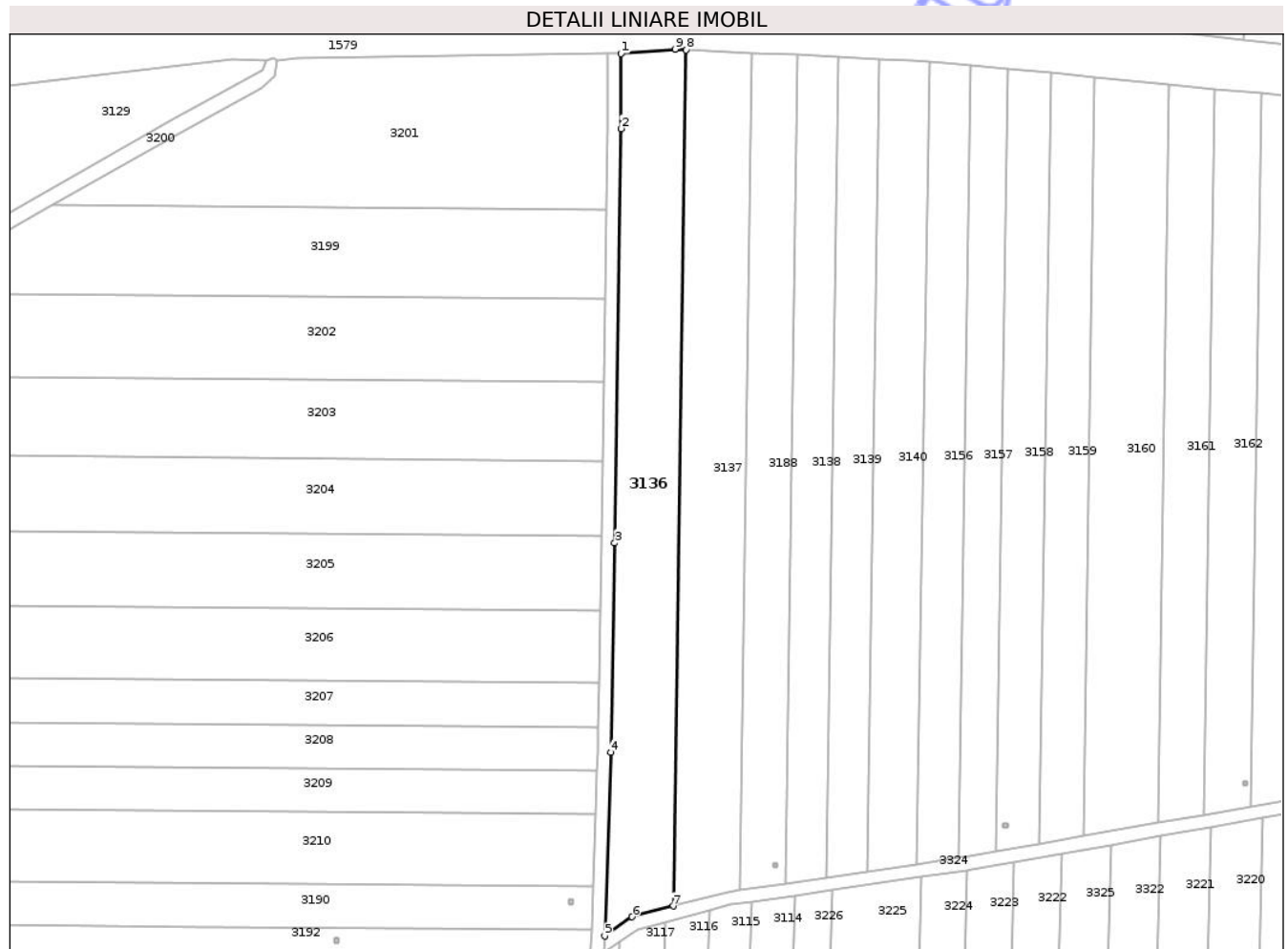
C. Partea III. SARCINI .

Inscrieri privind dezmembramintele dreptului de proprietate, drepturi reale de garanție și sarcini	Referințe
NU SUNT	

Teren

Nr cadastral	Suprafața (mp)*	Observații / Referințe
	5.000	

* Suprafața este determinată în planul de proiecție Stereo 70.



Date referitoare la teren

Crt	Categorie folosință	Intra vilan	Suprafața (mp)	Tarla	Parcelă	Nr. topo	Observații / Referințe
1	arabil	NU	5.000	55	1087/29	-	

Lungime Segmente

1) Valorile lungimilor segmentelor sunt obținute din proiecție în plan.

Punct început	X / Y	Punct sfârșit	X / Y	Lungime segment (** (m)
1	469.607,858 525.469,703	2	469.607,842 525.447,245	22.458
2	469.607,842 525.447,245	3	469.605,963 525.323,302	123.957
3	469.605,963 525.323,302	4	469.604,78 525.260,788	62.525
4	469.604,78 525.260,788	5	469.602,96 525.205,847	54.971
5	469.602,96 525.205,847	6	469.611,143 525.211,586	9.995

Punct început	X / Y	Punct sfârșit	X / Y	Lungime segment (** (m)
6	469.611,143 525.211,586	7	469.623,449 525.214,813	12.722
7	469.623,449 525.214,813	8	469.627,331 525.470,832	256.048
8	469.627,331 525.470,832	9	469.623,978 525.470,989	3.357
9	469.623,978 525.470,989	1	469.607,858 525.469,703	16.171

** Lungimile segmentelor sunt determinate în planul de proiecție Stereo 70 și sunt rotunjite la 1 milimetru.

*** Distanța dintre puncte este formată din segmente cumulate ce sunt mai mici decât valoarea 1 milimetru.

Neutilizabil în Circuitul Civil

**DATE DESPRE IMOBILUL NR. 3137**

Oficiul de Cadastru și Publicitate Imobiliară SIBIU
Biroul de Cadastru și Publicitate Imobiliară Medias

A. Partea I. Descrierea imobilului

TEREN Extravilan

Adresa: Jud. Sibiu

Nr. Crt	Nr cadastral Nr. topografic	Suprafața* (mp)	Observații / Referințe
A1		5.000	Sector cadastral:55 Teren neimprejmuit;

B. Partea II. Proprietari și acte

Inscrieri privitoare la dreptul de proprietate și alte drepturi reale	Referințe
/	
Act Administrativ nr. 122/31, din 23/11/1992 emis de CJSDPAT SIBIU;	
B1	A1
Intabulare, drept de PROPRIETATE, Legea 18/1991, dobandit prin Reconstituire, cota actuala 1/1, cota initiala 1/1	
1) VASCAN EUGENIA	


C. Partea III. SARCINI .

Inscrieri privind dezmembramintele dreptului de proprietate, drepturi reale de garanție și sarcini	Referințe
NU SUNT	

Teren

Nr cadastral	Suprafața (mp)*	Observații / Referințe
	5.000	

* Suprafața este determinată în planul de proiecție Stereo 70.



Date referitoare la teren

Crt	Categorie folosință	Intra vilan	Suprafața (mp)	Tarla	Parcelă	Nr. topo	Observații / Referințe
1	arabil	NU	5.000	55	1090/1/30	-	

Lungime Segmente

1) Valorile lungimilor segmentelor sunt obținute din proiecție în plan.

Punct început	X / Y	Punct sfârșit	X / Y	Lungime segment (** (m)
1	469.623,449 525.214,813	2	469.639,774 525.219,095	16.877
2	469.639,774 525.219,095	3	469.643,285 525.219,607	3.548
3	469.643,285 525.219,607	4	469.647,081 525.469,909	250.331
4	469.647,081 525.469,909	5	469.627,331 525.470,832	19.772
5	469.627,331 525.470,832	1	469.623,449 525.214,813	256.048

** Lungimile segmentelor sunt determinate în planul de proiecție Stereo 70 și sunt rotunjite la 1 milimetru.

*** Distanța dintre puncte este formată din segmente cumulate ce sunt mai mici decât valoarea 1 milimetru.

Neutilizabil în Circuitul
Civil

**DATE DESPRE IMOBILUL NR. 3138**

Oficiul de Cadastru și Publicitate Imobiliară SIBIU
Biroul de Cadastru și Publicitate Imobiliară Medias

A. Partea I. Descrierea imobilului

TEREN Extravilan

Adresa: Jud. Sibiu

Nr. Crt	Nr cadastral Nr. topografic	Suprafața* (mp)	Observații / Referințe
A1		3.000	Sector cadastral:55 Teren neimprejmut;

B. Partea II. Proprietari și acte

Inscrieri privitoare la dreptul de proprietate și alte drepturi reale	Referințe
/	
Act Administrativ nr. 37/31, din 12/11/1992 emis de CJSDPAT SIBIU;	
B1	A1
Intabulare, drept de PROPRIETATE Legea 18/1991, dobandit prin Constituire, cota actuala 1/1, cota initiala 1/1 1) GRĂDINAR A. SAVETA	


C. Partea III. SARCINI .

Inscrieri privind dezmembramintele dreptului de proprietate, drepturi reale de garanție și sarcini	Referințe
NU SUNT	

Teren

Nr cadastral	Suprafața (mp)*	Observații / Referințe
	3.000	

* Suprafața este determinată în planul de proiecție Stereo 70.



Date referitoare la teren

Crt	Categorie folosință	Intra vilan	Suprafața (mp)	Tarla	Parcelă	Nr. topo	Observații / Referințe
1	arabil	NU	3.000	55	913/31	-	

Lungime Segmente

1) Valorile lungimilor segmentelor sunt obținute din proiecție în plan.

Punct început	X / Y	Punct sfârșit	X / Y	Lungime segment (** (m)
1	469.660,732 525.469,271	2	469.656,977 525.221,604	247.695
2	469.656,977 525.221,604	3	469.669,175 525.223,383	12.327
3	469.669,175 525.223,383	4	469.672,894 525.468,702	245.347
4	469.672,894 525.468,702	1	469.660,732 525.469,271	12.175

** Lungimile segmentelor sunt determinate în planul de proiecție Stereo 70 și sunt rotunjite la 1 milimetru.

*** Distanţa dintre puncte este formată din segmente cumulate ce sunt mai mici decât valoarea 1 milimetru.

Neutilizabil în Circuitul
Civil

**DATE DESPRE IMOBILUL NR. 3139**

Oficiul de Cadastru și Publicitate Imobiliară SIBIU
Biroul de Cadastru și Publicitate Imobiliară Medias

A. Partea I. Descrierea imobilului

TEREN Extravilan

Adresa: Jud. Sibiu

Nr. Crt	Nr cadastral Nr. topografic	Suprafața* (mp)	Observații / Referințe
A1		3.000	Sector cadastral:55 Teren neimprejmut;

B. Partea II. Proprietari și acte

Inscrieri privitoare la dreptul de proprietate și alte drepturi reale	Referințe
/	
Act Administrativ nr. 51/31, din 13/11/1992 emis de CJSDPAT SIBIU;	
B1	A1
Intabulare, drept de PROPRIETATE Legea 18/1991, dobandit prin Constituire, cota actuala 1/1, cota initiala 1/1 1) NICULA D. ANA	

C. Partea III. SARCINI .


Inscrieri privind dezmembramintele dreptului de proprietate, drepturi reale de garanție și sarcini	Referințe
NU SUNT	

Anexa Nr. 1 La Partea I

Teren

Nr cadastral	Suprafața (mp)*	Observații / Referințe
	3.000	

* Suprafața este determinată în planul de proiecție Stereo 70.



Date referitoare la teren

Crt	Categorie folosință	Intra vilan	Suprafața (mp)	Tarla	Parcelă	Nr. topo	Observații / Referințe
1	arabil	NU	3.000	55	1090/1/32	-	

Lungime Segmente

1) Valorile lungimilor segmentelor sunt obținute din proiecție în plan.

Punct început	X / Y	Punct sfârșit	X / Y	Lungime segment (** (m)
1	469.685,174 525.468,128	2	469.672,894 525.468,702	12.293
2	469.672,894 525.468,702	3	469.669,175 525.223,383	245.347
3	469.669,175 525.223,383	4	469.681,49 525.225,179	12.445
4	469.681,49 525.225,179	1	469.685,174 525.468,128	242.977

** Lungimile segmentelor sunt determinate în planul de proiecție Stereo 70 și sunt rotunjite la 1 milimetru.

*** Distanţa dintre puncte este formată din segmente cumulate ce sunt mai mici decât valoarea 1 milimetru.

Neutilizabil în Circuitul
Civil

**DATE DESPRE IMOBILUL NR. 3140**

Oficiul de Cadastru și Publicitate Imobiliară SIBIU
Biroul de Cadastru și Publicitate Imobiliară Medias

A. Partea I. Descrierea imobilului

TEREN Extravilan

Adresa: Jud. Sibiu

Nr. Crt	Nr cadastral Nr. topografic	Suprafața* (mp)	Observații / Referințe
A1		3.600	Sector cadastral:55 Teren neimprejmuit;

B. Partea II. Proprietari și acte

Inscrieri privitoare la dreptul de proprietate și alte drepturi reale	Referințe
/	
Act Administrativ nr. 15/31, din 05/11/1992 emis de CJSDPAT SIBIU;	
B1	A1
Intabulare, drept de PROPRIETATE Legea 18/1991, dobandit prin Reconstituire, cota actuala 1/1, cota initiala 1/1 1) CIURAR R. ALBERT	

C. Partea III. SARCINI .

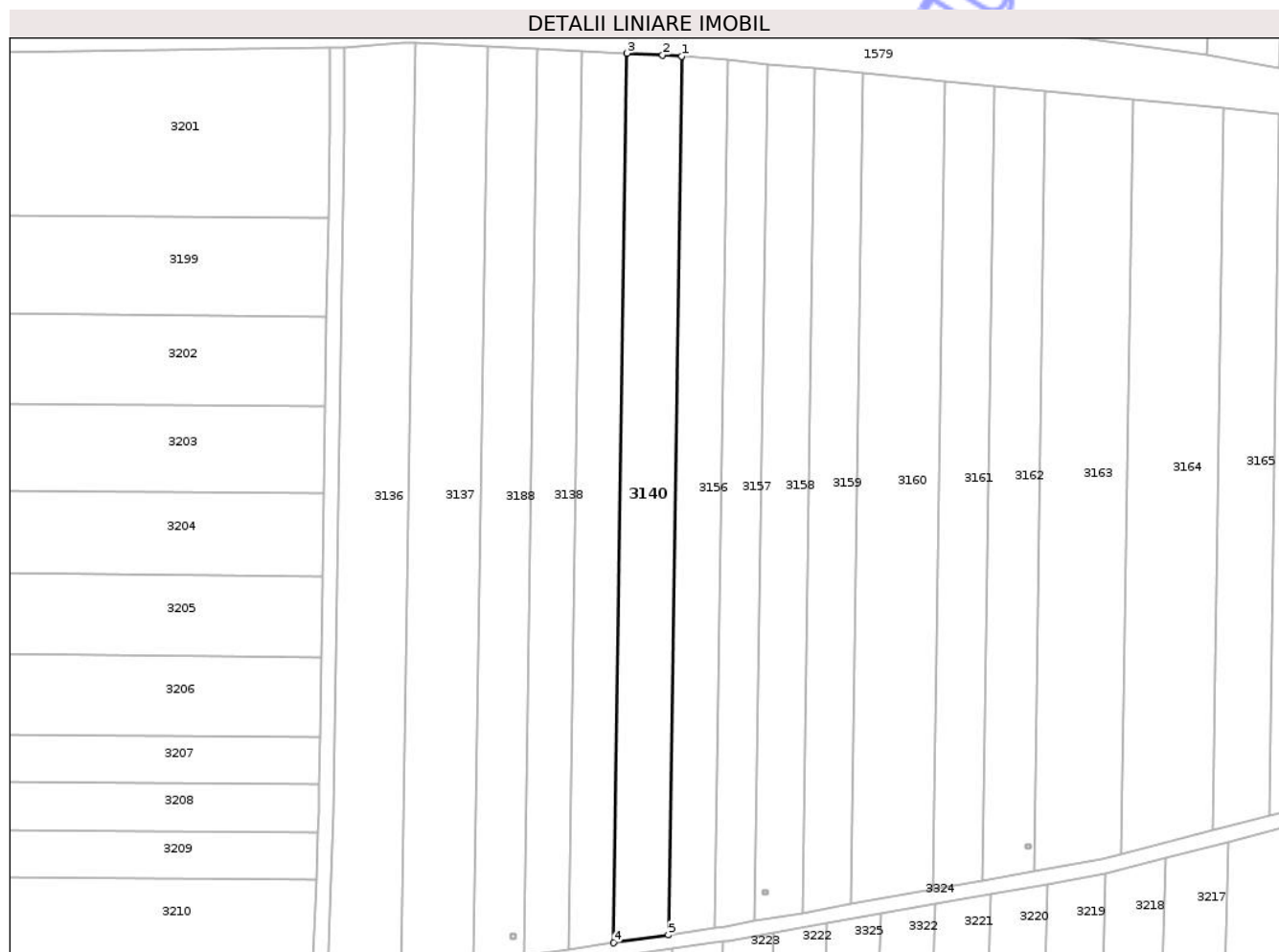
Inscrieri privind dezmembramintele dreptului de proprietate, drepturi reale de garanție și sarcini	Referințe
NU SUNT	

Anexa Nr. 1 La Partea I

Teren

Nr cadastral	Suprafața (mp)*	Observații / Referințe
	3.600	

* Suprafața este determinată în planul de proiecție Stereo 70.



Date referitoare la teren

Crt	Categorie folosință	Intra vilan	Suprafața (mp)	Tarla	Parcelă	Nr. topo	Observații / Referințe
1	arabil	NU	3.600	55	1090/33	-	

Lungime Segmente

1) Valorile lungimilor segmentelor sunt obținute din proiecție în plan.

Punct început	X / Y	Punct sfârșit	X / Y	Lungime segment (** (m)
1	469.700,069 525.467,353	2	469.694,869 525.467,675	5.21
2	469.694,869 525.467,675	3	469.685,174 525.468,128	9.706
3	469.685,174 525.468,128	4	469.681,49 525.225,179	242.977
4	469.681,49 525.225,179	5	469.696,43 525.227,357	15.098
5	469.696,43 525.227,357	1	469.700,069 525.467,353	240.024

** Lungimile segmentelor sunt determinate în planul de proiecție Stereo 70 și sunt rotunjite la 1 milimetru.

*** Distanța dintre puncte este formată din segmente cumulate ce sunt mai mici decât valoarea 1 milimetru.

Neutilizabil în Circuitul
Civil

**DATE DESPRE IMOBILUL NR. 3141**

Oficiul de Cadastru și Publicitate Imobiliară SIBIU
Biroul de Cadastru și Publicitate Imobiliară Medias

A. Partea I. Descrierea imobilului

TEREN Extravilan

Adresa: Jud. Sibiu

Nr. Crt	Nr cadastral Nr. topografic	Suprafața* (mp)	Observații / Referințe
A1		1.600	Sector cadastral:55 Teren neimprejmuit;

B. Partea II. Proprietari și acte

Inscrieri privitoare la dreptul de proprietate și alte drepturi reale	Referințe
/	
Act Administrativ nr. 23/31, din 09/11/1992 emis de CJSDPAT SIBIU;	
B1	A1
Intabulare, drept de PROPRIETATE, Legea 18/1991, dobandit prin Reconstituire, cota actuala 1/1, cota initiala 1/1 1) IORDAN I. SOFIA	

C. Partea III. SARCINI .

Inscrieri privind dezmembramintele dreptului de proprietate, drepturi reale de garanție și sarcini	Referințe
NU SUNT	

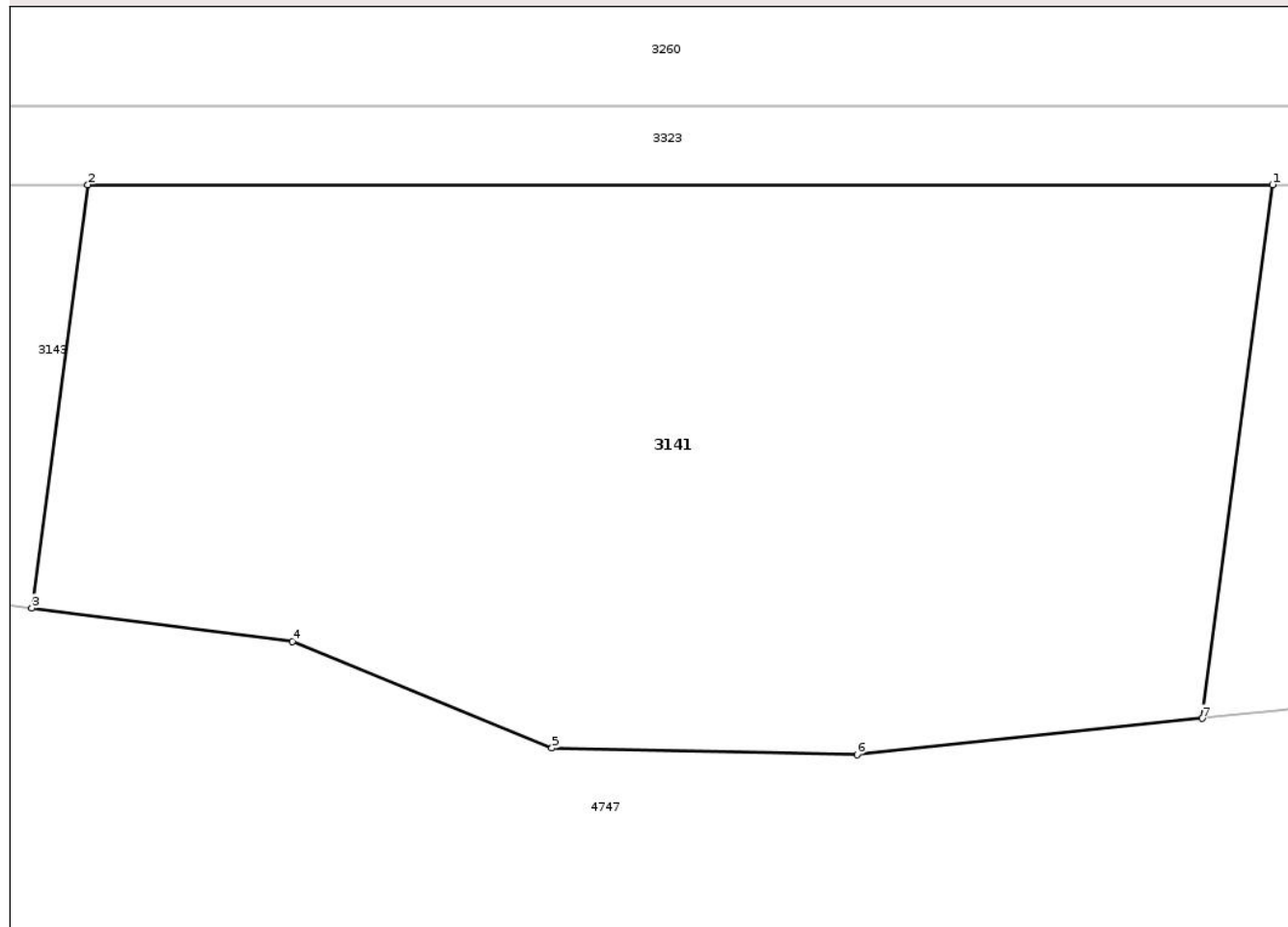
Anexa Nr. 1 La Partea I

Teren

Nr cadastral	Suprafața (mp)*	Observații / Referințe
	1.600	

* Suprafața este determinată în planul de proiecție Stereo 70.

DETALII LINIARE IMOBIL



Date referitoare la teren

Crt	Categorie folosință	Intra vilan	Suprafața (mp)	Tarla	Parcelă	Nr. topo	Observații / Referințe
1	arabil	NU	1.600	55	1093/8/75	-	

Lungime Segmente

1) Valorile lungimilor segmentelor sunt obținute din proiecție în plan.

Punct început	X / Y	Punct sfârșit	X / Y	Lungime segment (** (m)
1	469.567,525 524.805,791	2	469.507,178 524.805,791	60.347
2	469.507,178 524.805,791	3	469.504,321 524.784,236	21.744
3	469.504,321 524.784,236	4	469.517,605 524.782,553	13.39
4	469.517,605 524.782,553	5	469.530,814 524.777,126	14.28
5	469.530,814 524.777,126	6	469.546,352 524.776,782	15.542

Punct început	X / Y	Punct sfârșit	X / Y	Lungime segment (** (m)
6	469.546,352 524.776,782	7	469.563,925 524.778,631	17.67
7	469.563,925 524.778,631	1	469.567,525 524.805,791	27.398

** Lungimile segmentelor sunt determinate în planul de proiecție Stereo 70 și sunt rotunjite la 1 milimetru.

*** Distanța dintre puncte este formată din segmente cumulate ce sunt mai mici decât valoarea 1 milimetru.

Neutilizabil în Circuitul Civil

**DATE DESPRE IMOBILUL NR. 3142**

Oficiul de Cadastru și Publicitate Imobiliară SIBIU
Biroul de Cadastru și Publicitate Imobiliară Medias

A. Partea I. Descrierea imobilului

TEREN Extravilan

Adresa: Jud. Sibiu

Nr. Crt	Nr cadastral Nr. topografic	Suprafața* (mp)	Observații / Referințe
A1		2.383	Sector cadastral:55 Teren neimprejmuit;

B. Partea II. Proprietari și acte

Inscrieri privitoare la dreptul de proprietate și alte drepturi reale	Referințe
/	
Act Administrativ nr. 5466, din 15/12/2025 emis de PRIMĂRIA COMUNIE HOGHILAG;	
B1	Inscrierea posesiei, drept de PROPRIETATE, dobandit prin Lege, cota actuala 1/1, cota initiala 1/1 1) NEIDENTIFICAT NEIDENTIFICAT
Act Normativ nr. 7, din 13/03/1996 emis de PARLAMENTUL ROMÂNIEI;	
B2	se notează mențiunea de proprietar neidentificat, rezerva comisiei locale de fond funciar

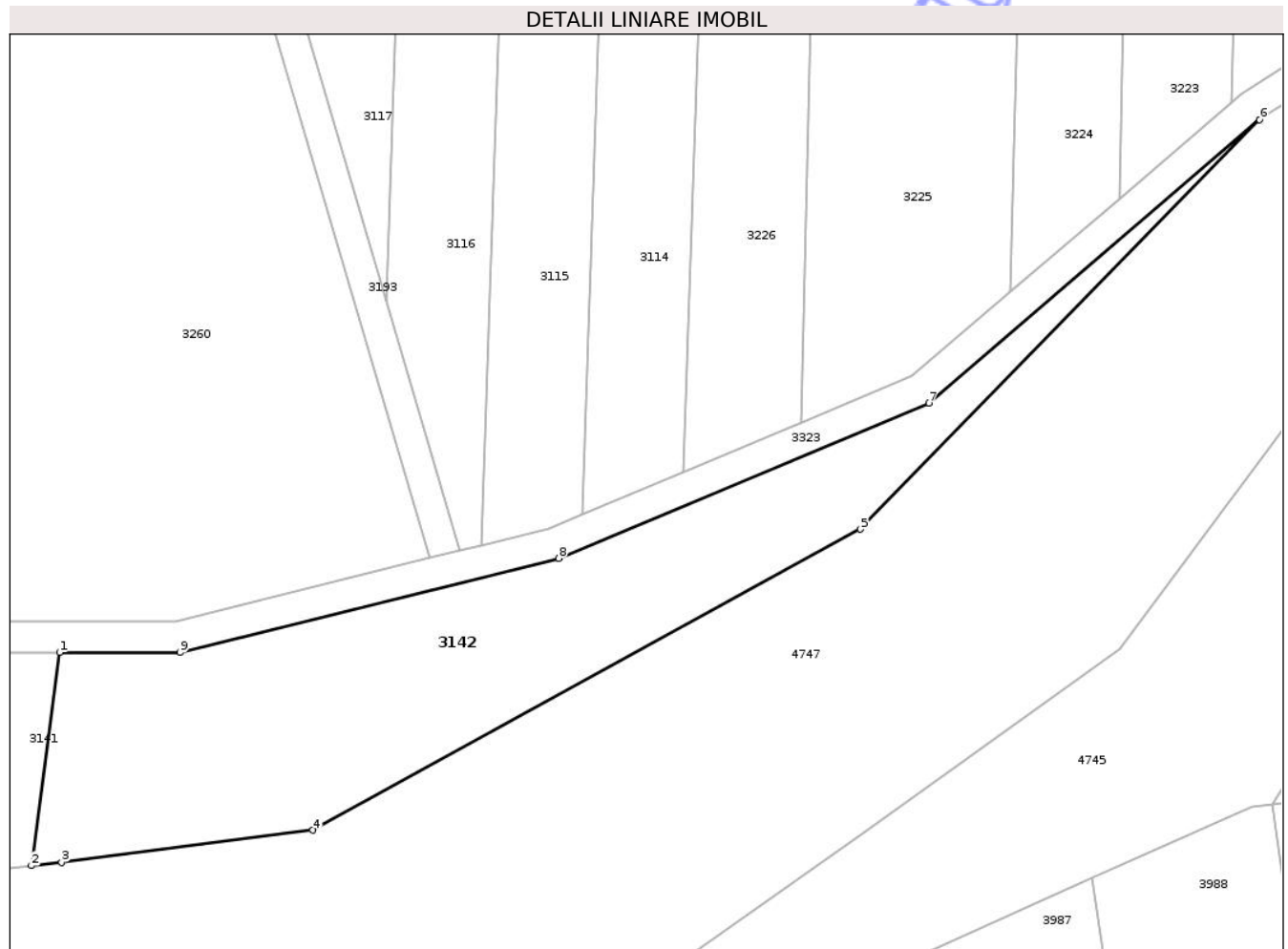
C. Partea III. SARCINI .

Inscrieri privind dezmembramintele dreptului de proprietate, drepturi reale de garanție și sarcini	Referințe
NU SUNT	

Teren

Nr cadastral	Suprafața (mp)*	Observații / Referințe
	2.383	

* Suprafața este determinată în planul de proiecție Stereo 70.



Date referitoare la teren

Crt	Categorie folosință	Intra vilan	Suprafața (mp)	Tarla	Parcelă	Nr. topo	Observații / Referințe
1	arabil	NU	2.383	55	1093/8/2	-	

Lungime Segmente

1) Valorile lungimilor segmentelor sunt obținute din proiecție în plan.

Punct început	X / Y	Punct sfârșit	X / Y	Lungime segment (** (m)
1	469.567,525 524.805,791	2	469.563,925 524.778,631	27.398
2	469.563,925 524.778,631	3	469.567,757 524.779,034	3.853
3	469.567,757 524.779,034	4	469.599,795 524.783,14	32.3
4	469.599,795 524.783,14	5	469.669,607 524.821,495	79.654
5	469.669,607 524.821,495	6	469.720,526 524.873,674	72.907

Punct început	X / Y	Punct sfârșit	X / Y	Lungime segment (** (m)
6	469.720,526 524.873,674	7	469.678,379 524.837,571	55.496
7	469.678,379 524.837,571	8	469.631,149 524.817,777	51.21
8	469.631,149 524.817,777	9	469.582,877 524.805,791	49.738
9	469.582,877 524.805,791	1	469.567,525 524.805,791	15.352

** Lungimile segmentelor sunt determinate în planul de proiecție Stereo 70 și sunt rotunjite la 1 milimetru.

*** Distanța dintre puncte este formată din segmente cumulate ce sunt mai mici decât valoarea 1 milimetru.

Neutilizabil în Circuitul Civil

**DATE DESPRE IMOBILUL NR. 3143**

Oficiul de Cadastru și Publicitate Imobiliară SIBIU
 Biroul de Cadastru și Publicitate Imobiliară Medias

A. Partea I. Descrierea imobilului

TEREN Extravilan

Adresa: Jud. Sibiu

Nr. Crt	Nr cadastral Nr. topografic	Suprafața* (mp)	Observații / Referințe
A1		600	Sector cadastral:55 Teren neimprejmuit;

B. Partea II. Proprietari și acte

Inscrieri privitoare la dreptul de proprietate și alte drepturi reale	Referințe
/	
Act Administrativ nr. 163/31, din 30/11/1992 emis de CJSDPAT SIBIU;	
B1	A1
Intabulare, drept de PROPRIETATE, Legea 18/1991, dobandit prin Reconstituire, cota actuala 1/1, cota initiala 1/1	
1) GABOR PETRU	

C. Partea III. SARCINI .

Inscrieri privind dezmembramintele dreptului de proprietate, drepturi reale de garanție și sarcini	Referințe
NU SUNT	

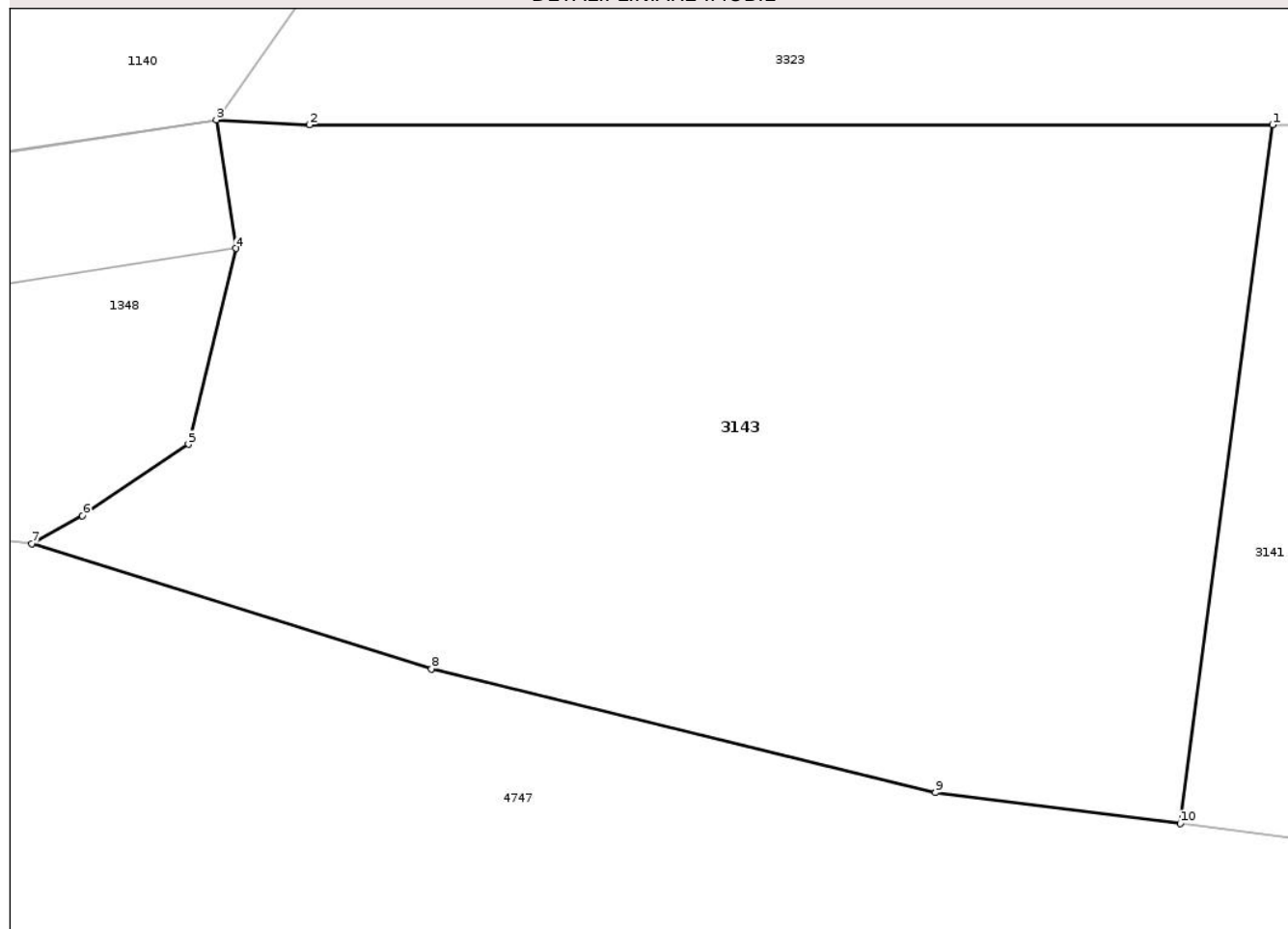
Anexa Nr. 1 La Partea I

Teren

Nr cadastral	Suprafața (mp)*	Observații / Referințe
	600	

* Suprafața este determinată în planul de proiecție Stereo 70.

DETALII LINIARE IMOBIL



Date referitoare la teren

Crt	Categorie folosință	Intravilan	Suprafața (mp)	Tarla	Parcelă	Nr. topo	Observații / Referințe
1	curți constructii	NU	600	55	1092/2	-	

Lungime Segmente

1) Valorile lungimilor segmentelor sunt obținute din proiecție în plan.

Punct început	X / Y	Punct sfârșit	X / Y	Lungime segment (** (m)
1	469.507,178 524.805,791	2	469.477,438 524.805,791	29.74
2	469.477,438 524.805,791	3	469.474,563 524.805,945	2.879
3	469.474,563 524.805,945	4	469.475,169 524.801,975	4.016
4	469.475,169 524.801,975	5	469.473,703 524.795,936	6.214
5	469.473,703 524.795,936	6	469.470,431 524.793,729	3.947

Punct început	X / Y	Punct sfârșit	X / Y	Lungime segment (** (m)
6	469.470,431 524.793,729	7	469.468,867 524.792,874	1.782
7	469.468,867 524.792,874	8	469.481,207 524.789,007	12.932
8	469.481,207 524.789,007	9	469.496,764 524.785,193	16.018
9	469.496,764 524.785,193	10	469.504,321 524.784,236	7.617
10	469.504,321 524.784,236	1	469.507,178 524.805,791	21.744

** Lungimile segmentelor sunt determinate în planul de proiecție Stereo 70 și sunt rotunjite la 1 milimetru.

*** Distanța dintre puncte este formată din segmente cumulate ce sunt mai mici decât valoarea 1 milimetru.

Neutilizabil în Circuitul Civil

**DATE DESPRE IMOBILUL NR. 3144**

Oficiul de Cadastru și Publicitate Imobiliară SIBIU
Biroul de Cadastru și Publicitate Imobiliară Medias

A. Partea I. Descrierea imobilului

TEREN Necunoscut

Adresa: Loc. Hoghilag, Jud. Sibiu

Nr. Crt	Nr cadastral Nr. topografic	Suprafața* (mp)	Observații / Referințe
A1		1.680	Sector cadastral:55 Teren neimprejmuit;

B. Partea II. Proprietari și acte

Inscrieri privitoare la dreptul de proprietate și alte drepturi reale	Referințe
/	
Act Normativ nr. 978, din 05/09/2002 emis de GUVERNUL ROMÂNIEI (ADEVERINȚĂ NR.5467/15.12.2025 EMISĂ DE PRIMĂRIA COMUNEI HOGHILAG);	
B1	A1
Intabulare, drept de PROPRIETATE, dobandit prin Lege, cota actuala 1/1, cota initiala 1/1 1) COMUNA HOGHILAG, CIF:999999999999, DOMENIUL PUBLIC	

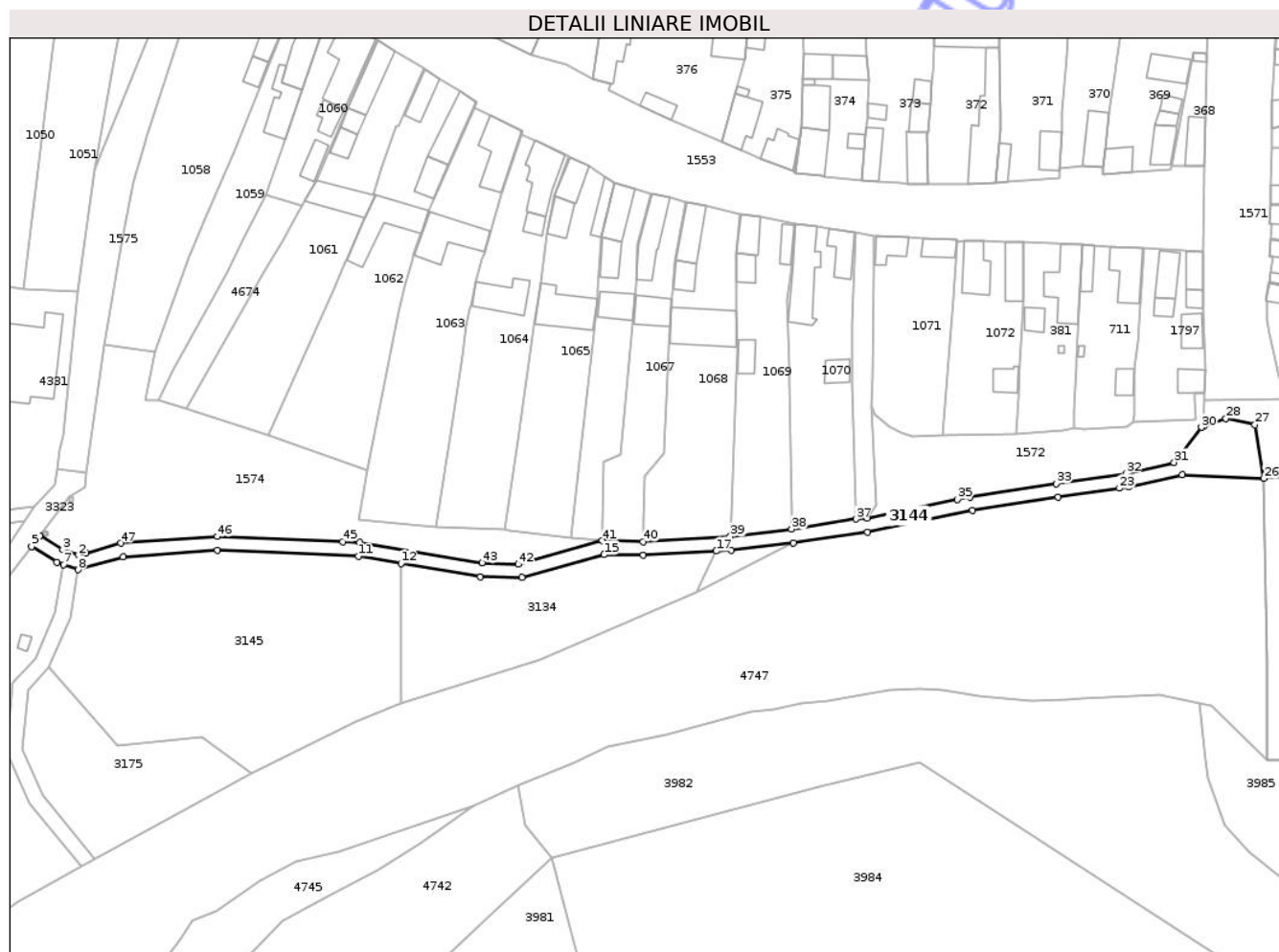
C. Partea III. SARCINI .

Inscrieri privind dezmembramintele dreptului de proprietate, drepturi reale de garanție și sarcini	Referințe
NU SUNT	

Teren

Nr cadastral	Suprafața (mp)*	Observații / Referințe
	1.680	

* Suprafața este determinată în planul de proiecție Stereo 70.



Date referitoare la teren

Crt	Categorie folosință	Intra vilan	Suprafața (mp)	Tarla	Parcelă	Nr. topo	Observații / Referințe
1	drum	DA	214	55	1081/4	-	
2	drum	NU	77	55	1081/4	-	
3	drum	NU	887	55	1081/4	-	
4	drum	DA	502	55	1081/4	-	

Lungime Segmente

1) Valorile lungimilor segmentelor sunt obținute din proiecție în plan.

Punct început	X / Y	Punct sfârșit	X / Y	Lungime segment	Punct început	X / Y	Punct sfârșit	X / Y	Lungime segment	Punct început	X / Y	Punct sfârșit	X / Y	Lungime segment
1	470.178,82 525.310,458	2	470.176,605 525.309,828	2.303	2	470.176,605 525.309,828	3	470.172,038 525.311,443	4.844	3	470.172,038 525.311,443	4	470.165,486 525.315,562	7.739
4	470.165,486 525.315,562	5	470.163,016 525.312,391	4.019	5	470.163,016 525.312,391	6	470.170,285 525.307,82	8.587	6	470.170,285 525.307,82	7	470.172,278 525.307,115	2.114
7	470.172,278 525.307,115	8	470.176,554 525.305,603	4.535	8	470.176,554 525.305,603	9	470.189,517 525.309,34	13.491	9	470.189,517 525.309,34	10	470.216,832 525.311,22	27.38

Punct început	X / Y	Punct sfârșit	X / Y	Lungime segment	Punct început	X / Y	Punct sfârșit	X / Y	Lungime segment	Punct început	X / Y	Punct sfârșit	X / Y	Lungime segment
10	470.216,832 525.311,22	11	470.257,718 525.309,53	40.921	11	470.257,718 525.309,53	12	470.270,078 525.307,462	12.532	12	470.270,078 525.307,462	13	470.293,142 525.303,602	23.385
13	470.293,142 525.303,602	14	470.305,209 525.303,329	12.07	14	470.305,209 525.303,329	15	470.328,925 525.310,011	24.639	15	470.328,925 525.310,011	16	470.340,301 525.309,802	11.378
16	470.340,301 525.309,802	17	470.361,42 525.311,037	21.155	17	470.361,42 525.311,037	18	470.365,855 525.311,297	4.443	18	470.365,855 525.311,297	19	470.383,782 525.313,405	18.051
19	470.383,782 525.313,405	20	470.405,329 525.316,485	21.766	20	470.405,329 525.316,485	21	470.435,776 525.322,812	31.097	21	470.435,776 525.322,812	22	470.460,572 525.326,641	25.09
22	470.460,572 525.326,641	23	470.478,318 525.329,215	17.932	23	470.478,318 525.329,215	24	470.480,934 525.329,595	2.643	24	470.480,934 525.329,595	25	470.496,434 525.333,122	15.896
25	470.496,434 525.333,122	26	470.520,118 525.332,092	23.706	26	470.520,118 525.332,092	27	470.517,575 525.347,62	15.735	27	470.517,575 525.347,62	28	470.509,182 525.349,481	8.597
28	470.509,182 525.349,481	29	470.502,659 525.347,086	6.949	29	470.502,659 525.347,086	30	470.502,074 525.346,871	0.623	30	470.502,074 525.346,871	31	470.494,155 525.336,706	12.886
31	470.494,155 525.336,706	32	470.480,202 525.333,531	14.31	32	470.480,202 525.333,531	33	470.459,979 525.330,597	20.435	33	470.459,979 525.330,597	34	470.434,963 525.326,728	25.313
34	470.434,963 525.326,728	35	470.431,391 525.325,986	3.648	35	470.431,391 525.325,986	36	470.405,133 525.320,61	26.803	36	470.405,133 525.320,61	37	470.401,921 525.320,326	3.225
37	470.401,921 525.320,326	38	470.383,265 525.317,372	18.888	38	470.383,265 525.317,372	39	470.365,504 525.315,283	17.883	39	470.365,504 525.315,283	40	470.340,221 525.313,804	25.326
40	470.340,221 525.313,804	41	470.328,409 525.314,022	11.814	41	470.328,409 525.314,022	42	470.304,124 525.307,179	25.231	42	470.304,124 525.307,179	43	470.293,551 525.307,589	10.581
43	470.293,551 525.307,589	44	470.258,159 525.313,512	35.884	44	470.258,159 525.313,512	45	470.253,15 525.313,72	5.013	45	470.253,15 525.313,72	46	470.216,777 525.315,226	36.404
46	470.216,777 525.315,226	47	470.188,818 525.313,302	28.025	47	470.188,818 525.313,302	1	470.178,82 525.310,458	10.395					

** Lungimile segmentelor sunt determinate în planul de proiecție Stereo 70 și sunt rotunjite la 1 milimetru.

*** Distanța dintre puncte este formată din segmente cumulate ce sunt mai mici decât valoarea 1 milimetru.

**DATE DESPRE IMOBILUL NR. 3145**

Oficiul de Cadastru și Publicitate Imobiliară SIBIU
Biroul de Cadastru și Publicitate Imobiliară Medias

A. Partea I. Descrierea imobilului

TEREN Extravilan

Adresa: Jud. Sibiu

Nr. Crt	Nr cadastral Nr. topografic	Suprafața* (mp)	Observații / Referințe
A1		5.100	Sector cadastral:55 Teren neimprejmuit;

B. Partea II. Proprietari și acte

Inscrieri privitoare la dreptul de proprietate și alte drepturi reale	Referințe
/	
Act Administrativ nr. 2034/31, din 02/04/2003 emis de CJSDPAT SIBIU;	
B1	A1
Intabulare, drept de PROPRIETATE, Legea 18/1991, legea 169/1997, legea 1/2000, dobandit prin Reconstituire, cota actuala 1/1, cota initiala 1/1	
1) PAROHIA EVANGHELICĂ HOGHILAG	

C. Partea III. SARCINI .

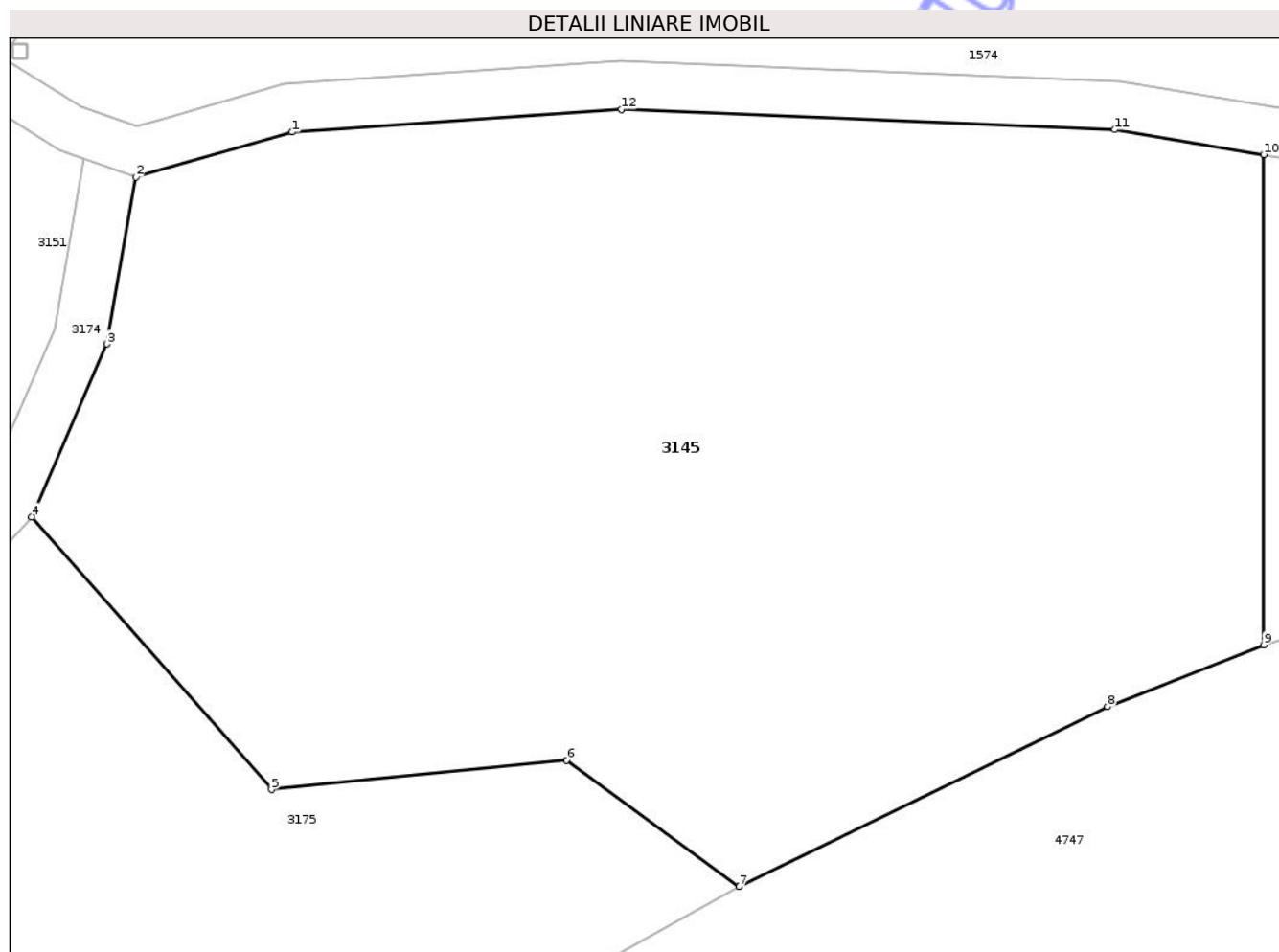
Inscrieri privind dezmembramentele dreptului de proprietate, drepturi reale de garanție și sarcini	Referințe
NU SUNT	

Anexa Nr. 1 La Partea I

Teren

Nr cadastral	Suprafața (mp)*	Observații / Referințe
	5.100	

* Suprafața este determinată în planul de proiecție Stereo 70.



Date referitoare la teren

Crt	Categorie folosință	Intra vilan	Suprafața (mp)	Tarla	Parcelă	Nr. topo	Observații / Referințe
1	arabil	NU	5.100	55	1081/1	-	

Lungime Segmente

1) Valorile lungimilor segmentelor sunt obținute din proiecție în plan.

Punct început	X / Y	Punct sfârșit	X / Y	Lungime segment (** (m)
1	470.189,517 525.309,34	2	470.176,554 525.305,603	13.491
2	470.176,554 525.305,603	3	470.174,161 525.291,774	14.035
3	470.174,161 525.291,774	4	470.167,926 525.277,467	15.607
4	470.167,926 525.277,467	5	470.187,806 525.254,866	30.1
5	470.187,806 525.254,866	6	470.212,284 525.257,308	24.6

Punct început	X / Y	Punct sfârșit	X / Y	Lungime segment (** (m)
6	470.212,284 525.257,308	7	470.226,589 525.246,818	17.739
7	470.226,589 525.246,818	8	470.257,116 525.261,73	33.974
8	470.257,116 525.261,73	9	470.270,078 525.266,858	13.94
9	470.270,078 525.266,858	10	470.270,078 525.307,462	40.604
10	470.270,078 525.307,462	11	470.257,718 525.309,53	12.532
11	470.257,718 525.309,53	12	470.216,832 525.311,22	40.921
12	470.216,832 525.311,22	1	470.189,517 525.309,34	27.38

** Lungimile segmentelor sunt determinate în planul de proiecție Stereo 70 și sunt rotunjite la 1 milimetru.

*** Distanța dintre puncte este formată din segmente cumulate ce sunt mai mici decât valoarea 1 milimetru.

**DATE DESPRE IMOBILUL NR. 3146**

Oficiul de Cadastru și Publicitate Imobiliară SIBIU
Biroul de Cadastru și Publicitate Imobiliară Medias

A. Partea I. Descrierea imobilului

TEREN Extravilan

Adresa: Jud. Sibiu

Nr. Crt	Nr cadastral Nr. topografic	Suprafața* (mp)	Observații / Referințe
A1	100382	Din acte: 9.500 Masurata: 9.691	Sector cadastral:10 Teren neimprejmuit;

B. Partea II. Proprietari și acte

Inscrieri privitoare la dreptul de proprietate și alte drepturi reale		Referințe
7316 / 16/04/2013		
Act Notarial nr. 1857, din 03/10/2011 emis de BNP AXENTE MIA;		
B2	Intabulare, drept de PROPRIETATE, cu titlu de partaj succesoral, dobandit prin Conventie, cota actuala 1/1, cota initiala 1/1 1) NICULA ELENA	A1

C. Partea III. SARCINI .

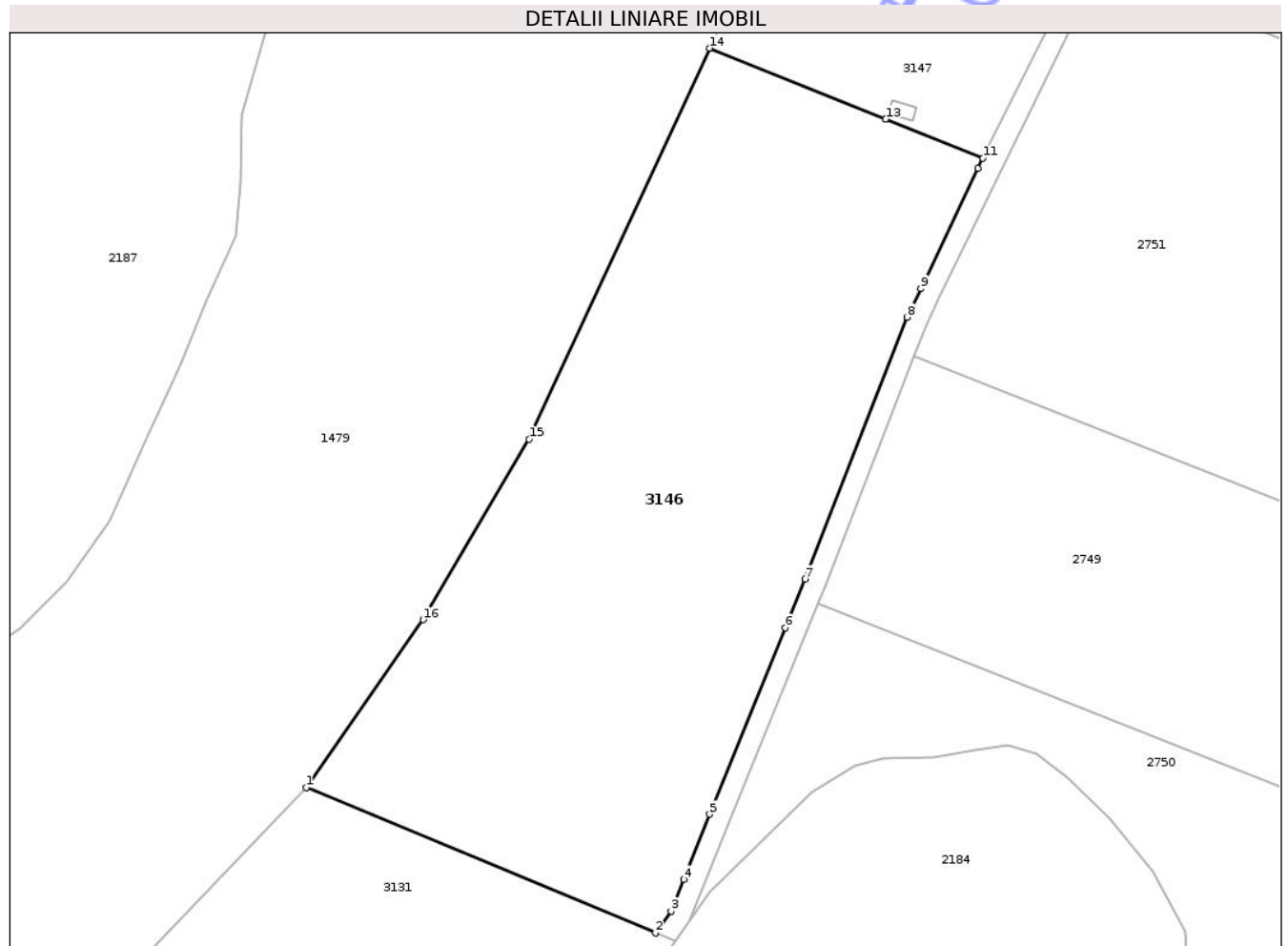
Inscrieri privind dezmembramintele dreptului de proprietate, drepturi reale de garanție și sarcini	Referințe
NU SUNT	

Anexa Nr. 1 La Partea I

Teren

Nr cadastral	Suprafața (mp)*	Observații / Referințe
100382	Din acte: 9.500 Masurata: 9.691	

* Suprafața este determinată în planul de proiecție Stereo 70.



Date referitoare la teren

Crt	Categorie folosință	Intra vilan	Suprafața (mp)	Tarla	Parcelă	Nr. topo	Observații / Referințe
1	arabil	NU	9.691	22	413/2/1/1	-	

Lungime Segmente

1) Valorile lungimilor segmentelor sunt obținute din proiecție în plan.

Punct început	X / Y	Punct sfârșit	X / Y	Lungime segment (** (m)
1	472.322,342 528.339,913	2	472.388,842 528.312,203	72.042
2	472.388,842 528.312,203	3	472.391,783 528.316,383	5.111
3	472.391,783 528.316,383	4	472.394,197 528.322,403	6.486
4	472.394,197 528.322,403	5	472.399,141 528.334,803	13.349
5	472.399,141 528.334,803	6	472.413,545 528.370,255	38.266

Punct început	X / Y	Punct sfârșit	X / Y	Lungime segment (** (m)
6	472.413,545 528.370,255	7	472.417,308 528.379,561	10.038
7	472.417,308 528.379,561	8	472.436,677 528.429,355	53.428
8	472.436,677 528.429,355	9	472.439,298 528.434,828	6.068
9	472.439,298 528.434,828	10	472.450,242 528.457,708	25.363
10	472.450,242 528.457,708	11	472.451,157 528.459,596	2.098
11	472.451,157 528.459,596	12	472.432,667 528.467,045	19.934
12	472.432,667 528.467,045	13	472.432,663 528.467,047	0.004
13	472.432,663 528.467,047	14	472.399,152 528.480,548	36.128
14	472.399,152 528.480,548	15	472.364,817 528.406,154	81.935
15	472.364,817 528.406,154	16	472.344,641 528.371,817	39.826
16	472.344,641 528.371,817	1	472.322,342 528.339,913	38.924

** Lungimile segmentelor sunt determinate în planul de proiecție Stereo 70 și sunt rotunjite la 1 milimetru.

*** Distanța dintre puncte este formată din segmente cumulate ce sunt mai mici decât valoarea 1 milimetru.

**DATE DESPRE IMOBILUL NR. 3147**

Oficiul de Cadastru și Publicitate Imobiliară SIBIU
Biroul de Cadastru și Publicitate Imobiliară Medias

A. Partea I. Descrierea imobilului

TEREN Extravilan

Adresa: Jud. Sibiu

Nr. Crt	Nr cadastral Nr. topografic	Suprafața* (mp)	Observații / Referințe
A1	100383	Din acte: 2.700 Masurata: 2.724	Sector cadastral:10 Teren neimprejmuit;

Construcții

Crt	Nr cadastral Nr. topografic	Adresa	Observații / Referințe
A1.1	100383-C1	Jud. Sibiu	Nr. niveluri:1; S. construita la sol:13 mp; SONDA-P
A1.2	100383-C2	Jud. Sibiu	Nr. niveluri:1; S. construita la sol:17 mp; SONDA-P

B. Partea II. Proprietari și acte

Inscrieri privitoare la dreptul de proprietate și alte drepturi reale		Referințe
7318 / 16/04/2013		
Act Notarial nr. AUT.587, din 15/04/2013 emis de AXENTE MIA;		
B3	Intabulare, drept de PROPRIETATEcumpărare, dobandit prin Conventie, cota actuala 1/1, cota initiala 1/1 1) SOCIETATEA NATIONALA DE GAZE NATURALE 'ROMGAZ' S.A., CIF:14056826	A1
/		
Act Normativ nr. 7, din 13/03/1996 emis de PARLAMENTUL ROMÂNIEI;		
B4	Intabulare, drept de PROPRIETATE, dobandit prin Lege, cota actuala 1/1, cota initiala 1/1 1) SOCIETATEA NATIONALA DE GAZE NATURALE 'ROMGAZ' S.A., CIF:14056826	A1.1, A1.2

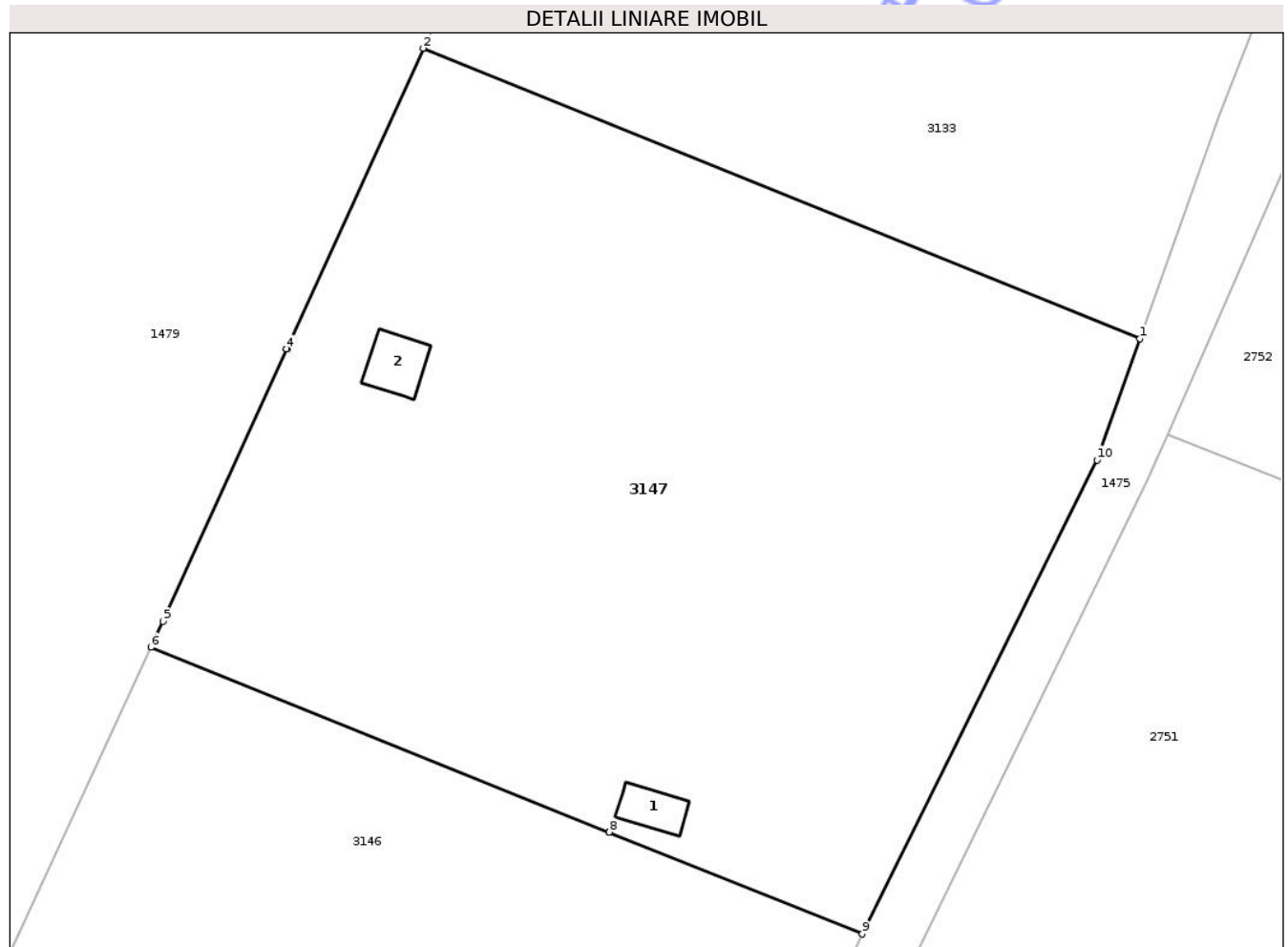
C. Partea III. SARCINI .

Inscrieri privind dezmembramintele dreptului de proprietate, drepturi reale de garanție și sarcini	Referințe
NU SUNT	

Teren

Nr cadastral	Suprafața (mp)*	Observații / Referințe
100383	Din acte: 2.700 Masurata: 2.724	

* Suprafața este determinată în planul de proiecție Stereo 70.



Date referitoare la teren

Crt	Categorie folosință	Intra vilan	Suprafața (mp)	Tarla	Parcelă	Nr. topo	Observații / Referințe
1	arabil	NU	2.678	22	413/2/1/2	-	
2	curți constructii	NU	46	22	413/2/1/2	-	

Date referitoare la construcții

Crt	Număr	Destinație construcție	Supraf. (mp)	Situație juridică	Observații / Referințe
A1.1	100383-C1	construcții industriale și edilitare	13	Cu acte	Nr. niveluri:1; S. construita la sol:13 mp; SONDA-P
A1.2	100383-C2	construcții industriale și edilitare	17	Cu acte	Nr. niveluri:1; S. construita la sol:17 mp; SONDA-P

Lungime Segmente

1) Valorile lungimilor segmentelor sunt obținute din proiecție în plan.

Punct început	X / Y	Punct sfârșit	X / Y	Lungime segment (** (m))
1	472.471,456 528.503,114	2	472.419,063 528.524,346	56.532

Punct început	X / Y	Punct sfârșit	X / Y	Lungime segment (** (m)
2	472.419,063 528.524,346	3	472.409,079 528.502,368	24.139
3	472.409,079 528.502,368	4	472.409,077 528.502,364	0.004
4	472.409,077 528.502,364	5	472.400,033 528.482,457	21.865
5	472.400,033 528.482,457	6	472.399,152 528.480,548	2.102
6	472.399,152 528.480,548	7	472.432,663 528.467,047	36.128
7	472.432,663 528.467,047	8	472.432,667 528.467,045	0.004
8	472.432,667 528.467,045	9	472.451,157 528.459,596	19.934
9	472.451,157 528.459,596	10	472.468,297 528.494,254	38.665
10	472.468,297 528.494,254	1	472.471,456 528.503,114	9.406

** Lungimile segmentelor sunt determinate în planul de proiecție Stereo 70 și sunt rotunjite la 1 milimetru.

*** Distanța dintre puncte este formată din segmente cumulate ce sunt mai mici decât valoarea 1 milimetru.

**DATE DESPRE IMOBILUL NR. 3148**

Oficiul de Cadastru și Publicitate Imobiliară SIBIU
Biroul de Cadastru și Publicitate Imobiliară Medias

A. Partea I. Descrierea imobilului

TEREN Necunoscut

Adresa: Loc. Hoghilag, Str Prodului, Jud. Sibiu

Nr. Crt	Nr cadastral Nr. topografic	Suprafața* (mp)	Observații / Referințe
A1	101814	2.456	Sector cadastral:50 Teren neimprejmuit;

B. Partea II. Proprietari și acte

Inscrieri privitoare la dreptul de proprietate și alte drepturi reale	Referințe
20561 / 01/08/2024	
Act Normativ nr. 978, din 05/09/2002 emis de GUVERNUL ROMANIEI (HG domeniul public UAT ; act administrativ nr 2845 din 18.07.2024, emis de Comuna Hoghilag);	
B2	A1
Intabulare, drept de PROPRIETATE, dobandit prin Lege, cota actuala 1/1, cota initiala 1/1 1) COMUNA HOGHILAG , CIF:4241230, domeniu public	

C. Partea III. SARCINI .

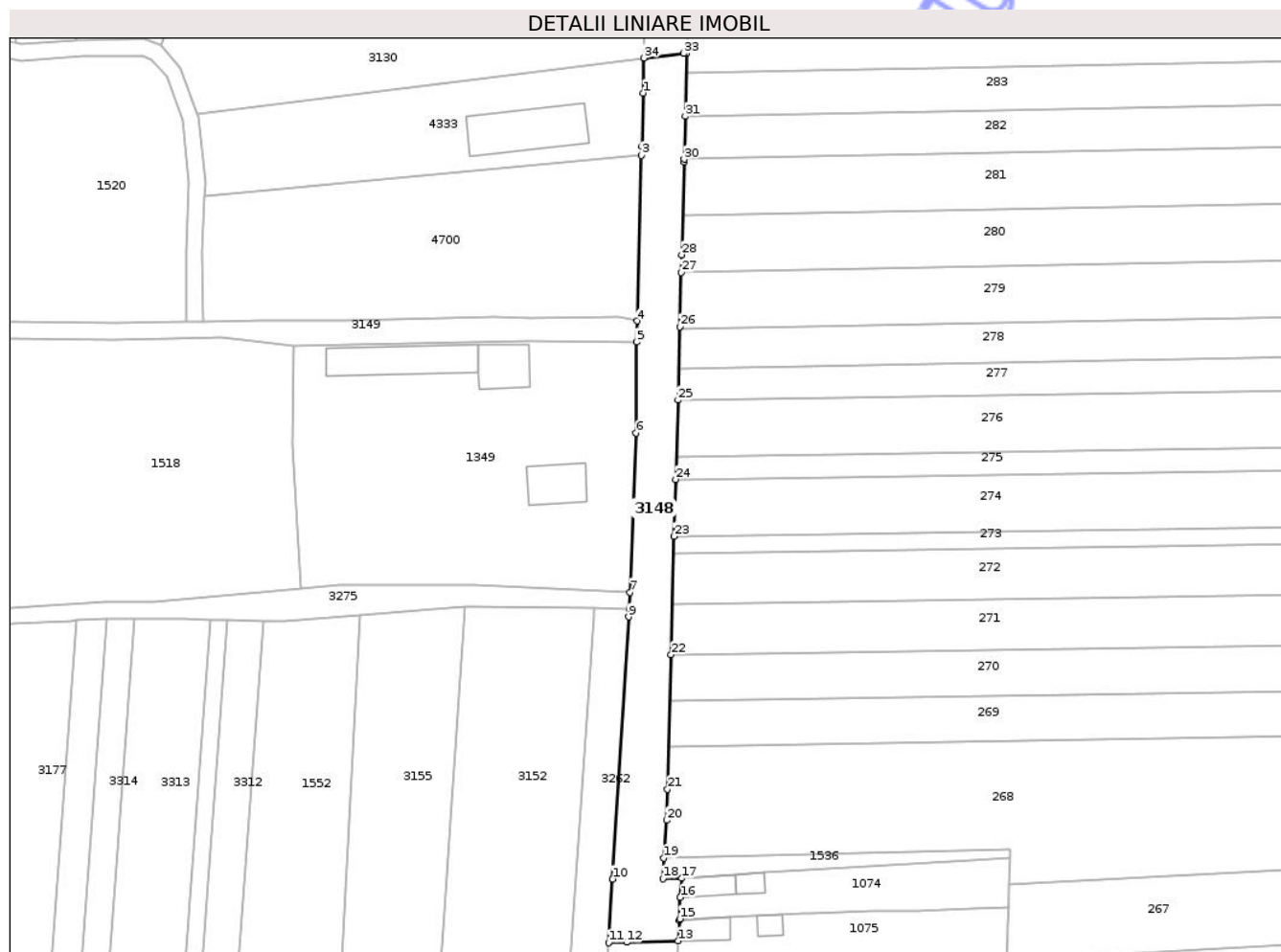
Inscrieri privind dezmembramintele dreptului de proprietate, drepturi reale de garanție și sarcini	Referințe
NU SUNT	

Anexa Nr. 1 La Partea I

Teren

Nr cadastral	Suprafața (mp)*	Observații / Referințe
101814	2.456	

* Suprafața este determinată în planul de proiecție Stereo 70.



Date referitoare la teren

Crt	Categorie folosință	Intra vilan	Suprafața (mp)	Tarla	Parcelă	Nr. topo	Observații / Referințe
1	drum	DA	2.046	-	947	-	
2	drum	NU	82	-	947	-	
3	drum	NU	328	-	947	-	

Lungime Segmente

1) Valorile lungimilor segmentelor sunt obținute din proiecție în plan.

Punct început	X / Y	Punct sfârșit	X / Y	Lungime segment (** (m))
1	470.553,1 526.032,462	2	470.552,756 526.019,427	13.04
3	470.552,696 526.017,138	4	470.551,623 525.976,448	40.704
5	470.551,492 525.971,25	6	470.551,405 525.948,868	22.382
7	470.549,883 525.909,745	8	470.549,642 525.905,748	4.004

Punct început	X / Y	Punct sfârșit	X / Y	Lungime segment (** (m))
2	470.552,756 526.019,427	3	470.552,696 526.017,138	2.29
4	470.551,623 525.976,448	5	470.551,492 525.971,25	5.2
6	470.551,405 525.948,868	7	470.549,883 525.909,745	39.153
8	470.549,642 525.905,748	9	470.549,518 525.903,709	2.043

Punct început	X / Y	Punct sfârșit	X / Y	Lungime segment (** (m)
9	470.549,518 525.903,709	10	470.545,595 525.839,255	64.573
11	470.544,636 525.823,577	12	470.549,057 525.823,704	4.423
13	470.561,726 525.824,068	14	470.562,004 525.829,125	5.065
15	470.562,139 525.829,427	16	470.562,227 525.834,717	5.291
17	470.562,573 525.839,446	18	470.558,008 525.839,397	4.565
19	470.558,13 525.844,39	20	470.558,869 525.853,677	9.316
21	470.559,075 525.861,308	22	470.559,967 525.894,378	33.082
23	470.560,752 525.923,507	24	470.561,129 525.937,474	13.972
25	470.561,655 525.957,001	26	470.562,14 525.974,981	17.987
27	470.562,501 525.988,342	28	470.562,618 525.992,71	4.37
29	470.563,178 526.015,553	30	470.563,194 526.016,204	0.651
31	470.563,454 526.026,786	32	470.563,833 526.042,264	15.483
33	470.563,061 526.042,176	34	470.553,327 526.041,074	9.796

Punct început	X / Y	Punct sfârșit	X / Y	Lungime segment (** (m)
10	470.545,595 525.839,255	11	470.544,636 525.823,577	15.707
12	470.549,057 525.823,704	13	470.561,726 525.824,068	12.674
14	470.562,004 525.829,125	15	470.562,139 525.829,427	0.331
16	470.562,227 525.834,717	17	470.562,573 525.839,446	4.742
18	470.558,008 525.839,397	19	470.558,13 525.844,39	4.994
20	470.558,869 525.853,677	21	470.559,075 525.861,308	7.634
22	470.559,967 525.894,378	23	470.560,752 525.923,507	29.14
24	470.561,129 525.937,474	25	470.561,655 525.957,001	19.534
26	470.562,14 525.974,981	27	470.562,501 525.988,342	13.366
28	470.562,618 525.992,71	29	470.563,178 526.015,553	22.85
30	470.563,194 526.016,204	31	470.563,454 526.026,786	10.585
32	470.563,833 526.042,264	33	470.563,061 526.042,176	0.777
34	470.553,327 526.041,074	1	470.553,1 526.032,462	8.615

** Lungimile segmentelor sunt determinate în planul de proiecție Stereo 70 și sunt rotunjite la 1 milimetru.

*** Distanța dintre puncte este formată din segmente cumulate ce sunt mai mici decât valoarea 1 milimetru.

**DATE DESPRE IMOBILUL NR. 3149**

Oficiul de Cadastru și Publicitate Imobiliară SIBIU
Biroul de Cadastru și Publicitate Imobiliară Medias

A. Partea I. Descrierea imobilului

TEREN Necunoscut

Adresa: Loc. Hoghilag, Str Câmpului, Jud. Sibiu

Nr. Crt	Nr cadastral Nr. topografic	Suprafața* (mp)	Observații / Referințe
A1		2.571	Sector cadastral:50 Teren neimprejmuit;

B. Partea II. Proprietari și acte

Inscrieri privitoare la dreptul de proprietate și alte drepturi reale	Referințe
/	
Act Normativ nr. 978, din 05/09/2002 emis de GUVERNUL ROMÂNIEI (ADEVÉRINȚĂ NR.5467/15.12.2025 EMISĂ DE PRIMĂRIA COMUNEI HOGHILAG);	
B1	A1
Intabulare, drept de PROPRIETATE, dobandit prin Lege, cota actuala 1/1, cota initiala 1/1 1) COMUNA HOGHILAG, CIF:999999999999, DOMENIUL PUBLIC	

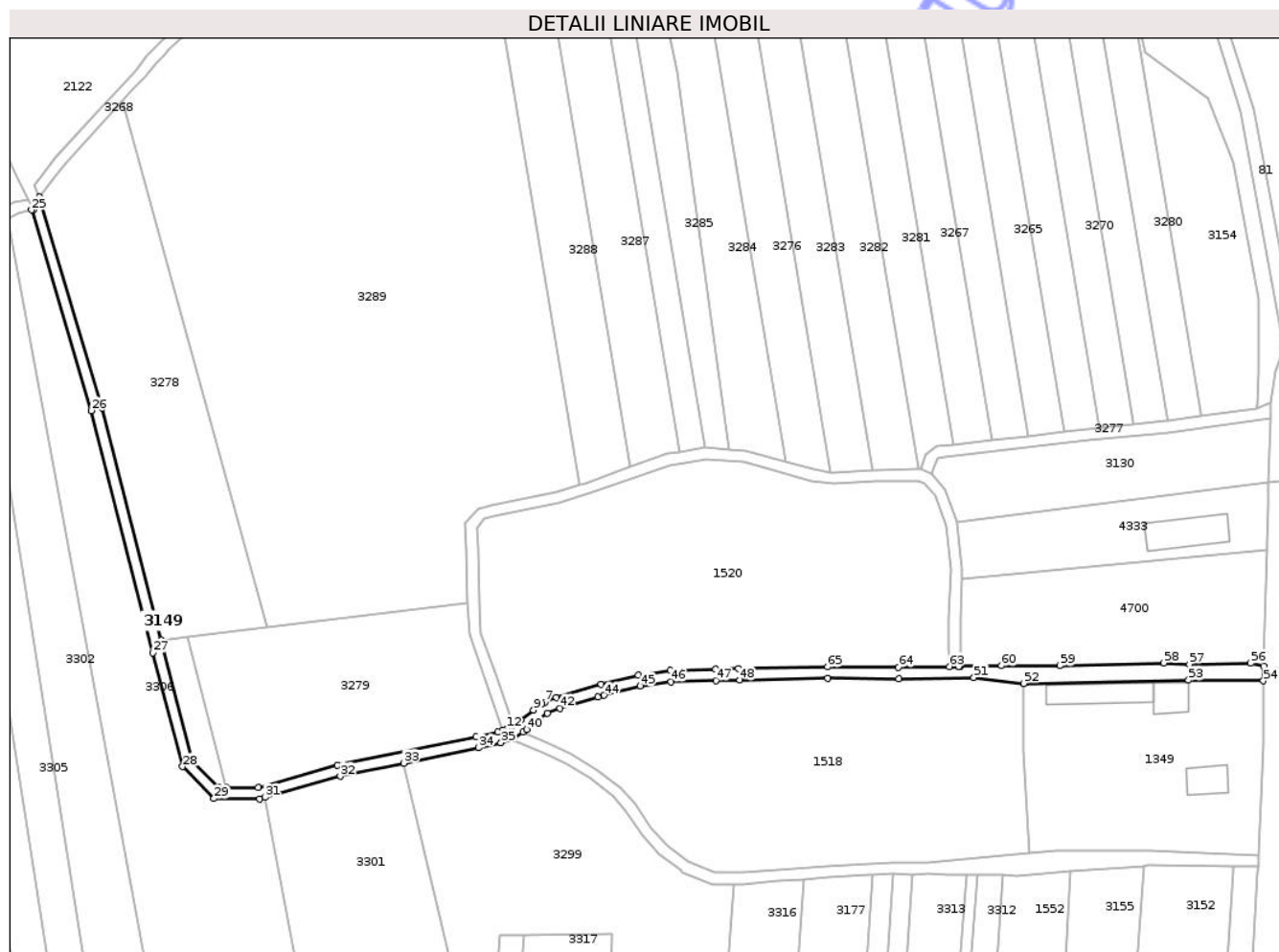
C. Partea III. SARCINI .

Inscrieri privind dezmembramintele dreptului de proprietate, drepturi reale de garanție și sarcini	Referințe
NU SUNT	

Teren

Nr cadastral	Suprafața (mp)*	Observații / Referințe
	2.571	

* Suprafața este determinată în planul de proiecție Stereo 70.



Date referitoare la teren

Crt	Categorie folosință	Intravilan	Suprafața (mp)	Tarla	Parcelă	Nr. topo	Observații / Referințe
1	drum	NU	1.617	46	929	-	
2	drum	DA	22	46	929	-	
3	drum	DA	932	46	929	-	

Lungime Segmente

1) Valorile lungimilor segmentelor sunt obținute din proiecție în plan.

Punct început	X / Y	Punct sfârșit	X / Y	Lungime segment
1	470.366,435 525.975,476	2	470.358,477 525.975,311	7.96
4	470.331,166 525.973,308	5	470.318,171 525.970,0	13.409
7	470.298,233 525.963,665	8	470.297,211 525.963,229	1.111
10	470.289,745 525.957,426	11	470.286,956 525.955,673	3.294
2	470.358,477 525.975,311	3	470.342,472 525.974,959	16.009
5	470.318,171 525.970,0	6	470.302,32 525.965,407	16.503
8	470.297,211 525.963,229	9	470.294,319 525.960,981	3.663
11	470.286,956 525.955,673	12	470.284,942 525.954,406	2.379
3	470.342,472 525.974,959	4	470.331,166 525.973,308	11.426
6	470.302,32 525.965,407	7	470.298,233 525.963,665	4.443
9	470.294,319 525.960,981	10	470.289,745 525.957,426	5.793
12	470.284,942 525.954,406	13	470.283,353 525.953,848	1.684

Punct început	X / Y	Punct sfârșit	X / Y	Lungime segment	Punct început	X / Y	Punct sfârșit	X / Y	Lungime segment	Punct început	X / Y	Punct sfârșit	X / Y	Lungime segment
13	470.283,353 525.953,848	14	470.281,764 525.953,289	1.684	14	470.281,764 525.953,289	15	470.274,124 525.951,572	7.831	15	470.274,124 525.951,572	16	470.225,278 525.941,546	49.864
16	470.225,278 525.941,546	17	470.197,293 525.933,686	29.068	17	470.197,293 525.933,686	18	470.186,197 525.933,768	11.096	18	470.186,197 525.933,768	19	470.183,402 525.933,788	2.795
19	470.183,402 525.933,788	20	470.174,21 525.943,077	13.068	20	470.174,21 525.943,077	21	470.163,152 525.985,488	43.829	21	470.163,152 525.985,488	22	470.142,271 526.067,443	84.573
22	470.142,271 526.067,443	23	470.120,304 526.141,547	77.291	23	470.120,304 526.141,547	24	470.118,039 526.137,134	4.96	24	470.118,039 526.137,134	25	470.117,471 526.137,029	0.578
25	470.117,471 526.137,029	26	470.138,414 526.066,38	73.688	26	470.138,414 526.066,38	27	470.160,143 525.981,096	88.009	27	470.160,143 525.981,096	28	470.170,61 525.941,027	41.414
28	470.170,61 525.941,027	29	470.181,721 525.929,801	15.795	29	470.181,721 525.929,801	30	470.197,829 525.929,682	16.108	30	470.197,829 525.929,682	31	470.199,764 525.930,226	2.01
31	470.199,764 525.930,226	32	470.226,222 525.937,656	27.481	32	470.226,222 525.937,656	33	470.248,647 525.942,26	22.893	33	470.248,647 525.942,26	34	470.275,0 525.947,67	26.903
34	470.275,0 525.947,67	35	470.282,869 525.949,438	8.065	35	470.282,869 525.949,438	36	470.286,344 525.950,659	3.683	36	470.286,344 525.950,659	37	470.286,405 525.950,681	0.065
37	470.286,405 525.950,681	38	470.286,691 525.950,781	0.303	38	470.286,691 525.950,781	39	470.290,609 525.953,244	4.628	39	470.290,609 525.953,244	40	470.292,043 525.954,145	1.694
40	470.292,043 525.954,145	41	470.299,257 525.959,753	9.137	41	470.299,257 525.959,753	42	470.303,666 525.961,632	4.793	42	470.303,666 525.961,632	43	470.316,917 525.965,472	13.796
43	470.316,917 525.965,472	44	470.319,221 525.966,14	2.399	44	470.319,221 525.966,14	45	470.331,951 525.969,38	13.136	45	470.331,951 525.969,38	46	470.342,806 525.970,965	10.97
46	470.342,806 525.970,965	47	470.358,563 525.971,311	15.761	47	470.358,563 525.971,311	48	470.367,011 525.971,487	8.45	48	470.367,011 525.971,487	49	470.397,926 525.972,13	30.922
49	470.397,926 525.972,13	50	470.422,963 525.971,951	25.038	50	470.422,963 525.971,951	51	470.449,439 525.972,392	26.48	51	470.449,439 525.972,392	52	470.467,097 525.970,34	17.777
52	470.467,097 525.970,34	53	470.525,09 525.971,458	58.004	53	470.525,09 525.971,458	54	470.551,492 525.971,25	26.403	54	470.551,492 525.971,25	55	470.551,623 525.976,448	5.2
55	470.551,623 525.976,448	56	470.546,951 525.977,369	4.762	56	470.546,951 525.977,369	57	470.525,42 525.977,15	21.532	57	470.525,42 525.977,15	58	470.516,447 525.977,571	8.983
58	470.516,447 525.977,571	59	470.479,747 525.976,605	36.713	59	470.479,747 525.976,605	60	470.459,251 525.976,556	20.496	60	470.459,251 525.976,556	61	470.444,813 525.976,316	14.44
61	470.444,813 525.976,316	62	470.444,028 525.976,303	0.785	62	470.444,028 525.976,303	63	470.440,814 525.976,249	3.214	63	470.440,814 525.976,249	64	470.422,943 525.975,951	17.873
64	470.422,943 525.975,951	65	470.397,898 525.976,13	25.046	65	470.397,898 525.976,13	1	470.366,435 525.975,476	31.47					

** Lungimile segmentelor sunt determinate în planul de proiecție Stereo 70 și sunt rotunjite la 1 milimetru.

*** Distanța dintre puncte este formată din segmente cumulate ce sunt mai mici decât valoarea 1 milimetru.

**DATE DESPRE IMOBILUL NR. 3151**

Oficiul de Cadastru și Publicitate Imobiliară SIBIU
Biroul de Cadastru și Publicitate Imobiliară Medias

A. Partea I. Descrierea imobilului

TEREN Extravilan

Adresa: Jud. Sibiu

Nr. Crt	Nr cadastral Nr. topografic	Suprafața* (mp)	Observații / Referințe
A1		8.224	Sector cadastral:55 Teren neimprejmuit;

Construcții

Crt	Nr cadastral Nr. topografic	Adresa	Observații / Referințe
A1.1		Jud. Sibiu	Nr. niveluri:1; S. construita la sol:13 mp; ANEXA-P

B. Partea II. Proprietari și acte

Inscrieri privitoare la dreptul de proprietate și alte drepturi reale	Referințe
/	
Act Administrativ nr. 5466, din 15/12/2025 emis de PRIMĂRIA COMUNIE HOGHILAG;	
B1	Inscrierea posesiei, drept de PROPRIETATE, dobandit prin Lege, cota actuala 1/1, cota initiala 1/1 1) NEIDENTIFICAT NEIDENTIFICAT
	A1
Act Normativ nr. 7, din 13/03/1996 emis de PARLAMENTUL ROMÂNIEI;	
B2	se notează mențiunea de proprietar neidentificat, rezerva comisiei locale de fond funciar
	A1
B3	Inscrierea provizorie, drept de PROPRIETATE, dobandit prin Lege, cota actuala 1/1, cota initiala 1/1 1) COMUNA HOGHILAG, CIF:0000000000000, PROPRIETAR NEIDENTIFICAT
	A1.1

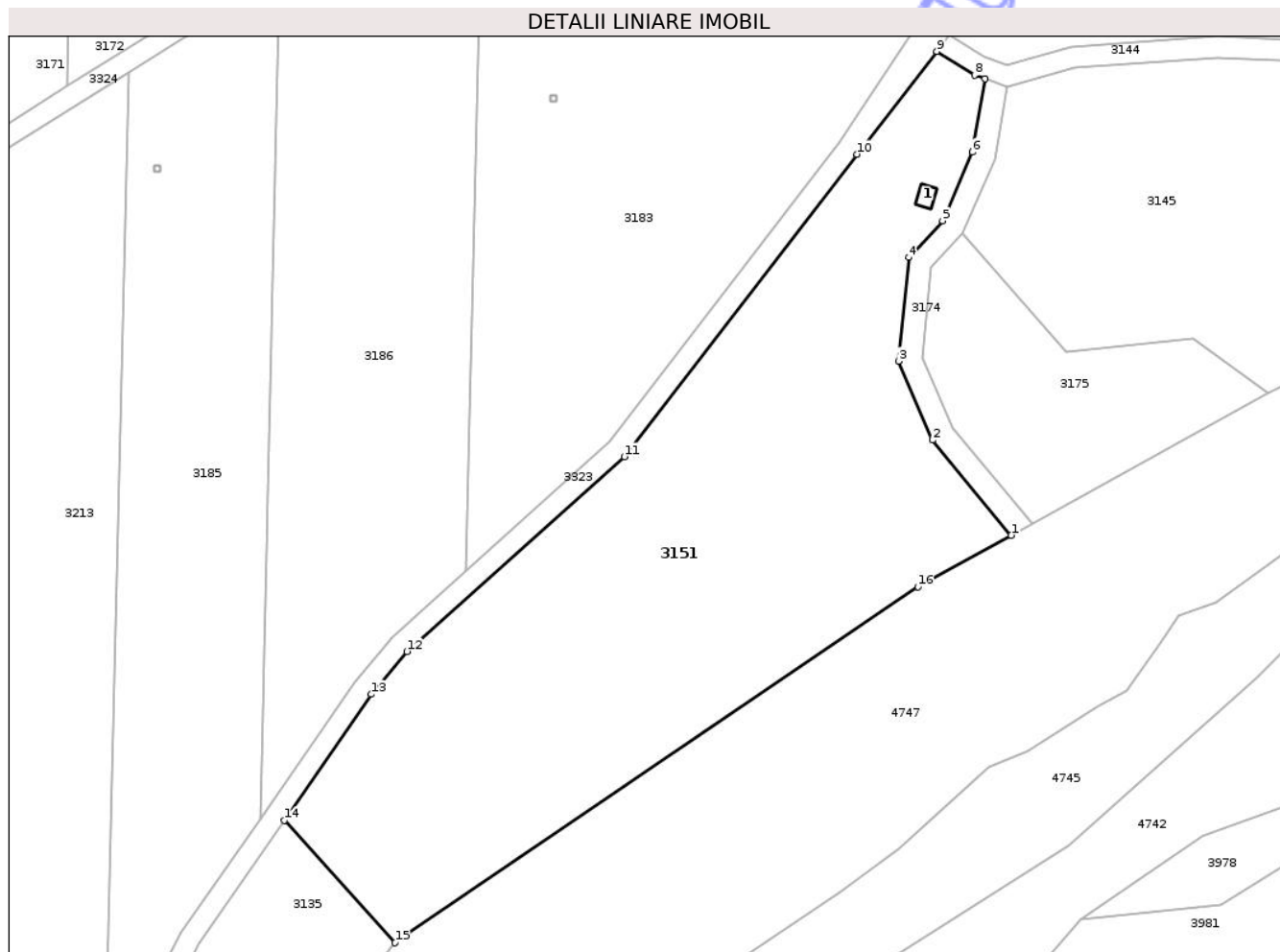
C. Partea III. SARCINI .

Inscrieri privind dezmembramintele dreptului de proprietate, drepturi reale de garanție și sarcini	Referințe
NU SUNT	

Teren

Nr cadastral	Suprafața (mp)*	Observații / Referințe
	8.224	

* Suprafața este determinată în planul de proiecție Stereo 70.



Date referitoare la teren

Crt	Categorie folosință	Intra vilan	Suprafața (mp)	Tarla	Parcelă	Nr. topo	Observații / Referințe
1	faneata	NU	8.211	55	1084	-	
2	curti constructii	NU	13	55	1084	-	

Date referitoare la construcții

Crt	Număr	Destinație construcție	Supraf. (mp)	Situație juridică	Observații / Referințe
A1.1		construcții anexa	13	Cu acte	Nr. niveluri:1; S. construita la sol:13 mp; ANEXA-P

Lungime Segmente

1) Valorile lungimilor segmentelor sunt obținute din proiecție în plan.

Punct început	X / Y	Punct sfârșit	X / Y	Lungime segment (** (m)
1	470.177,315 525.219,6	2	470.162,246 525.237,854	23.67
2	470.162,246 525.237,854	3	470.155,666 525.252,979	16.494
3	470.155,666 525.252,979	4	470.157,64 525.272,895	20.014

Punct început	X / Y	Punct sfârșit	X / Y	Lungime segment (** (m)
4	470.157,64 525.272,895	5	470.164,128 525.279,942	9.579
5	470.164,128 525.279,942	6	470.169,848 525.293,066	14.316
6	470.169,848 525.293,066	7	470.172,278 525.307,115	14.258
7	470.172,278 525.307,115	8	470.170,285 525.307,82	2.114
8	470.170,285 525.307,82	9	470.163,016 525.312,391	8.587
9	470.163,016 525.312,391	10	470.147,659 525.292,681	24.986
10	470.147,659 525.292,681	11	470.103,06 525.234,653	73.187
11	470.103,06 525.234,653	12	470.061,301 525.197,301	56.027
12	470.061,301 525.197,301	13	470.054,432 525.189,105	10.694
13	470.054,432 525.189,105	14	470.037,739 525.164,931	29.378
14	470.037,739 525.164,931	15	470.059,019 525.141,453	31.687
15	470.059,019 525.141,453	16	470.159,408 525.209,709	121.395
16	470.159,408 525.209,709	1	470.177,315 525.219,6	20.457

** Lungimile segmentelor sunt determinate în planul de proiecție Stereo 70 și sunt rotunjite la 1 milimetru.

*** Distanța dintre puncte este formată din segmente cumulate ce sunt mai mici decât valoarea 1 milimetru.

**DATE DESPRE IMOBILUL NR. 3152**

Oficiul de Cadastru și Publicitate Imobiliară SIBIU
Biroul de Cadastru și Publicitate Imobiliară Medias

A. Partea I. Descrierea imobilului

TEREN Necunoscut

Adresa: Loc. Hoghilag, Jud. Sibiu

Nr. Crt	Nr cadastral Nr. topografic	Suprafața* (mp)	Observații / Referințe
A1		4.100	Sector cadastral:50 Teren neimprejmit;

B. Partea II. Proprietari și acte

Inscrieri privitoare la dreptul de proprietate și alte drepturi reale		Referințe
/		
Act Administrativ nr. 206/31, din 28/11/1992 emis de CJSDPAT SIBIU;		
B1	Intabulare, drept de PROPRIETATE, Legea 18/1991, dobandit prin Reconstituire, cota actuala 3/4, cota initiala 3/4 1) COLIBAN CRUCIȚA 2) DÎRLOȘAN ANA DEFUNCT:Da 3) DIAC ILARIE	A1
Act Notarial nr. 18, din 20/02/2012 emis de NP AXENTE MIA;		
B2	Intabulare, drept de PROPRIETATE, cu titlu de moștenire, dobandit prin Succesiune, cota actuala 1/4, cota initiala 1/4 1) DEAC ELENA	A1

C. Partea III. SARCINI .

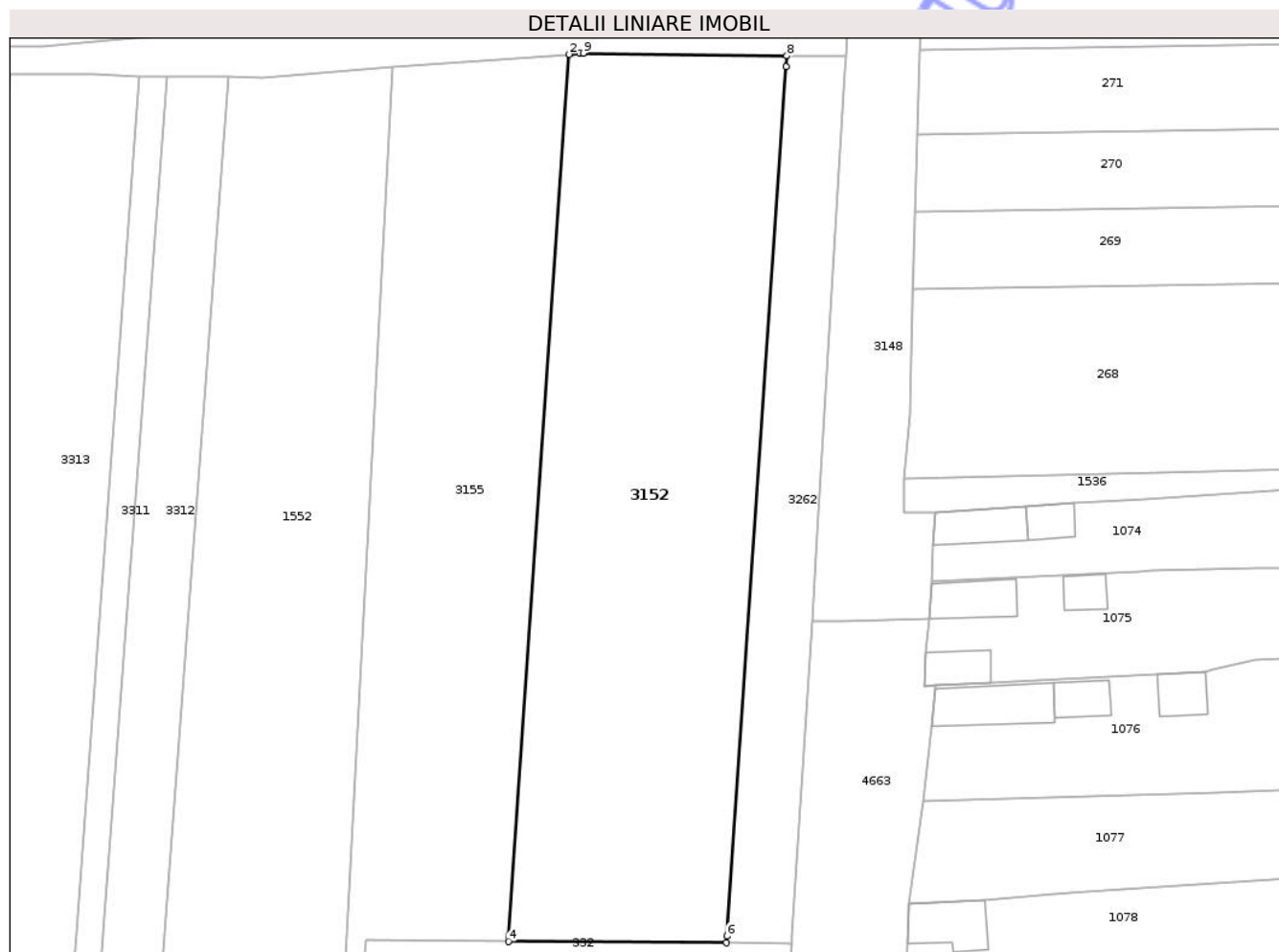
Inscrieri privind dezmembramintele dreptului de proprietate, drepturi reale de garanție și sarcini	Referințe
NU SUNT	

Anexa Nr. 1 La Partea I

Teren

Nr cadastral	Suprafața (mp)*	Observații / Referințe
	4.100	

* Suprafața este determinată în planul de proiecție Stereo 70.



Date referitoare la teren

Crt	Categorie folosință	Intravilan	Suprafața (mp)	Tarla	Parcelă	Nr. topo	Observații / Referințe
1	faneata	NU	4.047	46	926/13	-	Număr tarla 48 greșit în act
2	faneata	DA	25	46	926/13	-	
3	faneata	DA	28	46	926/13	-	

Lungime Segmente

1) Valorile lungimilor segmentelor sunt obținute din proiecție în plan.

Punct început	X / Y	Punct sfârșit	X / Y	Lungime segment (** (m)
1	470.510,854 525.906,19	2	470.509,273 525.906,072	1.585
2	470.509,273 525.906,072	3	470.500,525 525.777,849	128.521
3	470.500,525 525.777,849	4	470.500,471 525.777,057	0.794
4	470.500,471 525.777,057	5	470.532,218 525.776,86	31.748

Punct început	X / Y	Punct sfârșit	X / Y	Lungime segment (** (m)
5	470.532,218 525.776,86	6	470.532,285 525.777,844	0.986
6	470.532,285 525.777,844	7	470.540,91 525.904,261	126.711
7	470.540,91 525.904,261	8	470.541,019 525.905,856	1.599
8	470.541,019 525.905,856	9	470.511,359 525.906,228	29.662
9	470.511,359 525.906,228	1	470.510,854 525.906,19	0.506

** Lungimile segmentelor sunt determinate în planul de proiecție Stereo 70 și sunt rotunjite la 1 milimetru.

*** Distanța dintre puncte este formată din segmente cumulate ce sunt mai mici decât valoarea 1 milimetru.

Neutilizabil în Circuitul Civil

**DATE DESPRE IMOBILUL NR. 3153**

Oficiul de Cadastru și Publicitate Imobiliară SIBIU
Biroul de Cadastru și Publicitate Imobiliară Medias

A. Partea I. Descrierea imobilului

TEREN Necunoscut

Adresa: Loc. Hoghilag, Jud. Sibiu

Nr. Crt	Nr cadastral Nr. topografic	Suprafața* (mp)	Observații / Referințe
A1		3.390	Sector cadastral:50 Teren neimprejmut;

B. Partea II. Proprietari și acte

Inscrieri privitoare la dreptul de proprietate și alte drepturi reale	Referințe
/	
Act Administrativ nr. 5466, din 15/12/2025 emis de PRIMĂRIA COMUNIE HOGHILAG;	
B1	Inscrierea posesiei, drept de PROPRIETATE, dobandit prin Lege, cota actuala 1/1, cota initiala 1/1
	1) NEIDENTIFICAT NEIDENTIFICAT
Act Normativ nr. 7, din 13/03/1996 emis de PARLAMENTUL ROMÂNIEI;	
B2	se notează mențiunea de proprietar neidentificat

C. Partea III. SARCINI .

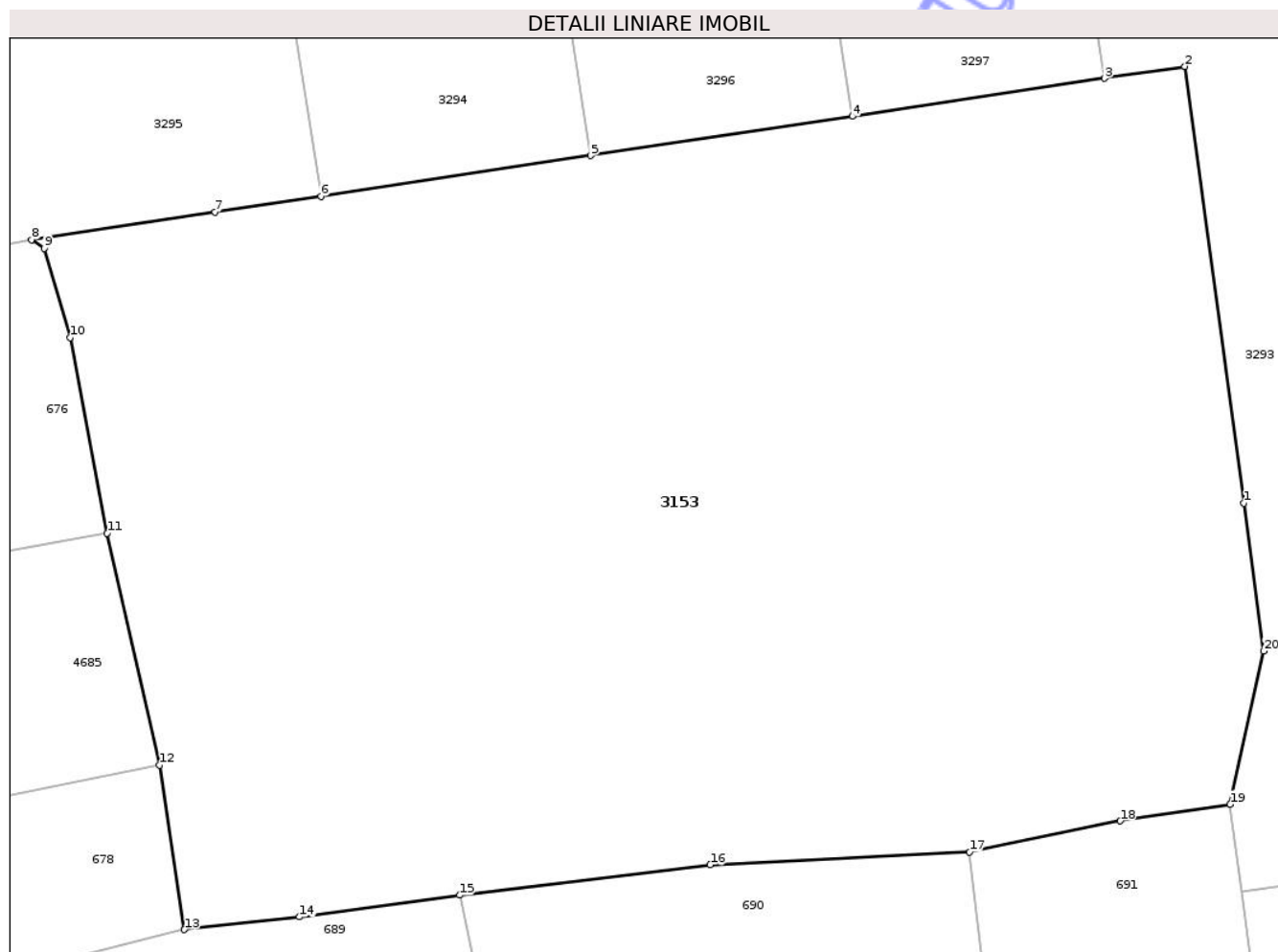
Inscrieri privind dezmembramintele dreptului de proprietate, drepturi reale de garanție și sarcini	Referințe
NU SUNT	

Anexa Nr. 1 La Partea I

Teren

Nr cadastral	Suprafața (mp)*	Observații / Referințe
	3.390	

* Suprafața este determinată în planul de proiecție Stereo 70.



Date referitoare la teren

Crt	Categorie folosință	Intravilan	Suprafața (mp)	Tarla	Parcelă	Nr. topo	Observații / Referințe
1	arabil	NU	1.776	46	921/16	-	
2	arabil	DA	1.614	46	921/16	-	

Lungime Segmente

1) Valorile lungimilor segmentelor sunt obținute din proiecție în plan.

Punct început	X / Y	Punct sfârșit	X / Y	Lungime segment (** (m)
1	470.096,999 525.730,117	2	470.093,187 525.758,34	28.479
2	470.093,187 525.758,34	3	470.088,007 525.757,562	5.238
3	470.088,007 525.757,562	4	470.071,694 525.755,113	16.496
4	470.071,694 525.755,113	5	470.054,781 525.752,574	17.103

Punct început	X / Y	Punct sfârșit	X / Y	Lungime segment (** (m)
5	470.054,781 525.752,574	6	470.037,324 525.749,953	17.653
6	470.037,324 525.749,953	7	470.030,495 525.748,928	6.905
7	470.030,495 525.748,928	8	470.018,626 525.747,145	12.002
8	470.018,626 525.747,145	9	470.019,444 525.746,58	0.994
9	470.019,444 525.746,58	10	470.021,12 525.740,819	6.0
10	470.021,12 525.740,819	11	470.023,516 525.728,173	12.871
11	470.023,516 525.728,173	12	470.026,896 525.713,184	15.365
12	470.026,896 525.713,184	13	470.028,509 525.702,564	10.742
13	470.028,509 525.702,564	14	470.035,955 525.703,384	7.491
14	470.035,955 525.703,384	15	470.046,306 525.704,795	10.447
15	470.046,306 525.704,795	16	470.062,505 525.706,751	16.317
16	470.062,505 525.706,751	17	470.079,273 525.707,574	16.788
17	470.079,273 525.707,574	18	470.089,025 525.709,584	9.957
18	470.089,025 525.709,584	19	470.096,106 525.710,648	7.16
19	470.096,106 525.710,648	20	470.098,289 525.720,564	10.153
20	470.098,289 525.720,564	1	470.096,999 525.730,117	9.64

** Lungimile segmentelor sunt determinate în plan de proiecție Stereo 70 și sunt rotunjite la 1 milimetru.

*** Distanța dintre puncte este formată din segmente cumulate ce sunt mai mici decât valoarea 1 milimetru.



DATE DESPRE IMOBILUL NR. 3154

Oficiul de Cadastru și Publicitate Imobiliară SIBIU
Biroul de Cadastru și Publicitate Imobiliară Medias

A. Partea I. Descrierea imobilului

TEREN Necunoscut

Adresa: Loc. Hoghilag, Jud. Sibiu

Nr. Crt	Nr cadastral Nr. topografic	Suprafața* (mp)	Observații / Referințe
A1	100778	5.000	Sector cadastral:50 Teren neimprejmit;

B. Partea II. Proprietari și acte

Inscrieri privitoare la dreptul de proprietate și alte drepturi reale	Referințe
/	
Act Administrativ nr. 227/31, din 02/12/1992 emis de CJSDPAT SIBIU;	
B1	A1
Intabulare, drept de PROPRIETATE, Legea 18/1991, dobandit prin Reconstituire, cota actuala 1/1, cota initiala 1/1 1) RADU V. MARIA II	

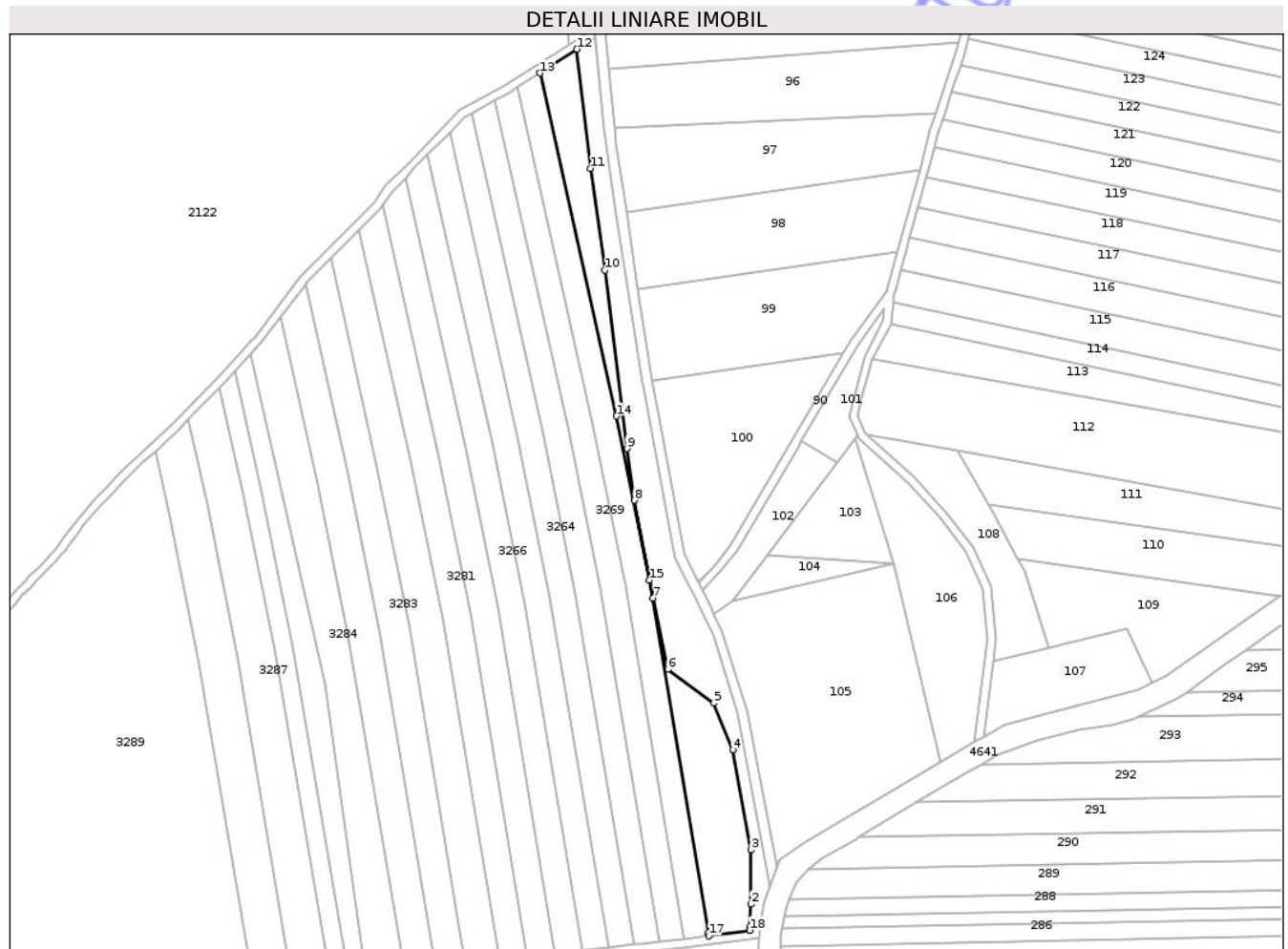
C. Partea III. SARCINI .

Inscrieri privind dezmembramintele dreptului de proprietate, drepturi reale de garanție și sarcini	Referințe
NU SUNT	

Teren

Nr cadastral	Suprafața (mp)*	Observații / Referințe
100778	5.000	

* Suprafața este determinată în planul de proiecție Stereo 70.



Date referitoare la teren

Crt	Categorie folosință	Intra vilan	Suprafața (mp)	Tarla	Parcelă	Nr. topo	Observații / Referințe
1	arabil	NU	4.970	46	930/18	-	
2	arabil	DA	30	46	930/18	-	

Lungime Segmente

1) Valorile lungimilor segmentelor sunt obținute din proiecție în plan.

Punct început	X / Y	Punct sfârșit	X / Y	Lungime segment (** (m))
1	470.549,257 526.068,491	2	470.549,962 526.079,687	11.218
2	470.549,962 526.079,687	3	470.549,77 526.105,666	25.98
3	470.549,77 526.105,666	4	470.541,085 526.153,896	49.006
4	470.541,085 526.153,896	5	470.531,939 526.176,349	24.244

Punct început	X / Y	Punct sfârșit	X / Y	Lungime segment (** (m)
5	470.531,939 526.176,349	6	470.509,873 526.192,572	27.388
6	470.509,873 526.192,572	7	470.502,705 526.226,747	34.919
7	470.502,705 526.226,747	8	470.493,86 526.273,732	47.81
8	470.493,86 526.273,732	9	470.490,179 526.298,565	25.104
9	470.490,179 526.298,565	10	470.479,697 526.384,264	86.338
10	470.479,697 526.384,264	11	470.472,657 526.433,217	49.457
11	470.472,657 526.433,217	12	470.466,077 526.490,487	57.647
12	470.466,077 526.490,487	13	470.448,296 526.479,025	21.155
13	470.448,296 526.479,025	14	470.485,131 526.314,194	168.897
14	470.485,131 526.314,194	15	470.501,084 526.235,303	80.488
15	470.501,084 526.235,303	16	470.529,336 526.065,966	171.678
16	470.529,336 526.065,966	17	470.529,6 526.064,383	1.605
17	470.529,6 526.064,383	18	470.549,169 526.067,084	19.755
18	470.549,169 526.067,084	1	470.549,257 526.068,491	1.41

** Lungimile segmentelor sunt determinate în planul de proiecție Stereo 70 și sunt rotunjite la 1 milimetru.

*** Distanța dintre puncte este formată din segmente cumulate ce sunt mai mici decât valoarea 1 milimetru.

**DATE DESPRE IMOBILUL NR. 3156**

Oficiul de Cadastru și Publicitate Imobiliară SIBIU
Biroul de Cadastru și Publicitate Imobiliară Medias

A. Partea I. Descrierea imobilului

TEREN Extravilan

Adresa: Jud. Sibiu

Nr. Crt	Nr cadastral Nr. topografic	Suprafața* (mp)	Observații / Referințe
A1		3.000	Sector cadastral:55 Teren neimprejmuit;

B. Partea II. Proprietari și acte

Inscrieri privitoare la dreptul de proprietate și alte drepturi reale	Referințe
/	
Act Administrativ nr. 38/31, din 12/11/1992 emis de CJSDPAT SIBIU;	
B1	A1
Intabulare, drept de PROPRIETATE, Legea 18/1991, dobandit prin Constituire, cota actuala 1/1, cota initiala 1/1	
1) RUPA A. MARIA	


C. Partea III. SARCINI .

Inscrieri privind dezmembramintele dreptului de proprietate, drepturi reale de garanție și sarcini	Referințe
NU SUNT	

Teren

Nr cadastral	Suprafața (mp)*	Observații / Referințe
	3.000	

* Suprafața este determinată în planul de proiecție Stereo 70.



Date referitoare la teren

Crt	Categorie folosință	Intra vilan	Suprafața (mp)	Tarla	Parcelă	Nr. topo	Observații / Referințe
1	arabil	NU	3.000	55	913/35	-	

Lungime Segmente

1) Valorile lungimilor segmentelor sunt obținute din proiecție în plan.

Punct început	X / Y	Punct sfârșit	X / Y	Lungime segment (** (m)
1	469.704,434 525.467,082	2	469.700,069 525.467,353	4.373
2	469.700,069 525.467,353	3	469.696,43 525.227,357	240.024
3	469.696,43 525.227,357	4	469.709,032 525.229,195	12.735
4	469.709,032 525.229,195	5	469.712,627 525.466,283	237.115
5	469.712,627 525.466,283	1	469.704,434 525.467,082	8.232

** Lungimile segmentelor sunt determinate în planul de proiecție Stereo 70 și sunt rotunjite la 1 milimetru.

*** Distanța dintre puncte este formată din segmente cumulate ce sunt mai mici decât valoarea 1 milimetru.

Neutilizabil în Circuitul
Civil

**DATE DESPRE IMOBILUL NR. 3159**

Oficiul de Cadastru și Publicitate Imobiliară SIBIU
Biroul de Cadastru și Publicitate Imobiliară Medias

A. Partea I. Descrierea imobilului

TEREN Extravilan

Adresa: Jud. Sibiu

Nr. Crt	Nr cadastral Nr. topografic	Suprafața* (mp)	Observații / Referințe
A1		3.000	Sector cadastral:55 Teren neimprejmuit;

B. Partea II. Proprietari și acte

Inscrieri privitoare la dreptul de proprietate și alte drepturi reale	Referințe
/	
Act Administrativ nr. 15/31, din 05/11/1992 emis de CJSDPAT SIBIU;	
B1	A1
Intabulare, drept de PROPRIETATE, Legea nr. 18/1991, dobandit prin Reconstituire, cota actuala 1/1, cota initiala 1/1 1) CIURAR R. ALBERT	


C. Partea III. SARCINI .

Inscrieri privind dezmembramintele dreptului de proprietate, drepturi reale de garanție și sarcini	Referințe
NU SUNT	

Teren

Nr cadastral	Suprafața (mp)*	Observații / Referințe
	3.000	

* Suprafața este determinată în planul de proiecție Stereo 70.



Date referitoare la teren

Crt	Categorie folosință	Intra vilan	Suprafața (mp)	Tarla	Parcelă	Nr. topo	Observații / Referințe
1	arabil	NU	3.000	55	1090/37	-	

Lungime Segmente

1) Valorile lungimilor segmentelor sunt obținute din proiecție în plan.

Punct început	X / Y	Punct sfârșit	X / Y	Lungime segment (** (m)
1	469.736,542 525.463,952	2	469.733,045 525.233,368	230.611
2	469.733,045 525.233,368	3	469.746,194 525.235,706	13.355
3	469.746,194 525.235,706	4	469.749,635 525.462,675	226.995
4	469.749,635 525.462,675	1	469.736,542 525.463,952	13.155

** Lungimile segmentelor sunt determinate în planul de proiecție Stereo 70 și sunt rotunjite la 1 milimetru.

*** Distanţa dintre puncte este formată din segmente cumulate ce sunt mai mici decât valoarea 1 milimetru.

Neutilizabil în Circuitul
Civil

**DATE DESPRE IMOBILUL NR. 3161**

Oficiul de Cadastru și Publicitate Imobiliară SIBIU
Biroul de Cadastru și Publicitate Imobiliară Medias

A. Partea I. Descrierea imobilului

TEREN Extravilan

Adresa: Jud. Sibiu

Nr. Crt	Nr cadastral Nr. topografic	Suprafața* (mp)	Observații / Referințe
A1		3.000	Sector cadastral:55 Teren neimprejmuit;

B. Partea II. Proprietari și acte

Inscrieri privitoare la dreptul de proprietate și alte drepturi reale	Referințe
/	
Act Administrativ nr. 15/31, din 05/11/1992 emis de CJSDPAT SIBIU;	
B1	A1
Intabulare, drept de PROPRIETATE, Legea nr.18/1991, dobandit prin Hotarare Judecatoreasca, cota actuala 1/1, cota initiala 1/1 1) CIURAR R. ALBERT	


C. Partea III. SARCINI .

Inscrieri privind dezmembramintele dreptului de proprietate, drepturi reale de garanție și sarcini	Referințe
NU SUNT	

Teren

Nr cadastral	Suprafața (mp)*	Observații / Referințe
	3.000	

* Suprafața este determinată în planul de proiecție Stereo 70.



Date referitoare la teren

Crt	Categorie folosință	Intra vilan	Suprafața (mp)	Tarla	Parcelă	Nr. topo	Observații / Referințe
1	arabil	NU	3.000	55	1090/39	-	

Lungime Segmente

1) Valorile lungimilor segmentelor sunt obținute din proiecție în plan.

Punct început	X / Y	Punct sfârșit	X / Y	Lungime segment (** (m)
1	469.771,935 525.460,501	2	469.768,587 525.239,687	220.839
2	469.768,587 525.239,687	3	469.782,327 525.242,131	13.956
3	469.782,327 525.242,131	4	469.785,618 525.459,167	217.061
4	469.785,618 525.459,167	1	469.771,935 525.460,501	13.748

** Lungimile segmentelor sunt determinate în planul de proiecție Stereo 70 și sunt rotunjite la 1 milimetru.

*** Distanţa dintre puncte este formată din segmente cumulate ce sunt mai mici decât valoarea 1 milimetru.

Neutilizabil în Circuitul
Civil

**DATE DESPRE IMOBILUL NR. 3165**

Oficiul de Cadastru și Publicitate Imobiliară SIBIU
 Biroul de Cadastru și Publicitate Imobiliară Medias

A. Partea I. Descrierea imobilului

TEREN Extravilan

Adresa: Jud. Sibiu

Nr. Crt	Nr cadastral Nr. topografic	Suprafața* (mp)	Observații / Referințe
A1		3.000	Sector cadastral:55 Teren neimprejmuit;

B. Partea II. Proprietari și acte

Inscrieri privitoare la dreptul de proprietate și alte drepturi reale	Referințe
/	
Act Notarial nr. 666, din 24/06/2003 emis de NP NISTOR ANA CORINA;	
B1	A1
Intabulare, drept de PROPRIETATE, cu titlu de cumpărare, dobandit prin Conventie, cota actuala 1/1, cota initiala 1/1	
1) SAITIȘ VASILE, căsătorit cu DEFUNCT:Da	
2) SAITIS ELISABETA, bun comun	

C. Partea III. SARCINI .

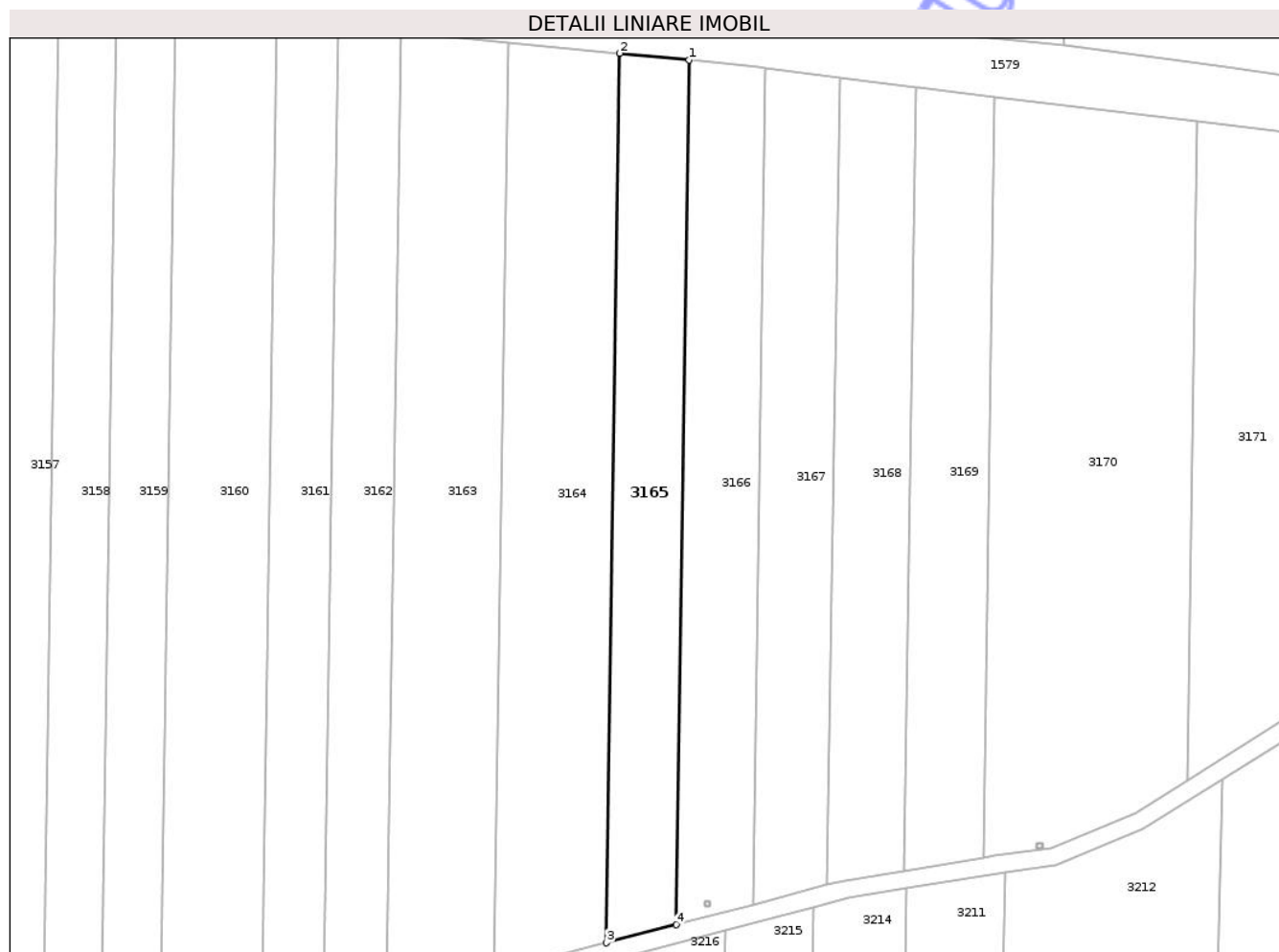
Inscrieri privind dezmembramintele dreptului de proprietate, drepturi reale de garanție și sarcini	Referințe
NU SUNT	

Anexa Nr. 1 La Partea I

Teren

Nr cadastral	Suprafața (mp)*	Observații / Referințe
	3.000	

* Suprafața este determinată în planul de proiecție Stereo 70.



Date referitoare la teren

Crt	Categorie folosință	Intra vilan	Suprafața (mp)	Tarla	Parcelă	Nr. topo	Observații / Referințe
1	arabil	NU	3.000	55	1090/1/43	-	

Lungime Segmente

1) Valorile lungimilor segmentelor sunt obținute din proiecție în plan.

Punct început	X / Y	Punct sfârșit	X / Y	Lungime segment (** (m)
1	469.863,493 525.451,574	2	469.848,09 525.453,076	15.476
2	469.848,09 525.453,076	3	469.845,099 525.255,819	197.28
3	469.845,099 525.255,819	4	469.860,587 525.259,875	16.01
4	469.860,587 525.259,875	1	469.863,493 525.451,574	191.721

** Lungimile segmentelor sunt determinate în planul de proiecție Stereo 70 și sunt rotunjite la 1 milimetru.

*** Distanţa dintre puncte este formată din segmente cumulate ce sunt mai mici decât valoarea 1 milimetru.

Neutilizabil în Circuitul
Civil

**DATE DESPRE IMOBILUL NR. 3150**

Oficiul de Cadastru și Publicitate Imobiliară SIBIU
Biroul de Cadastru și Publicitate Imobiliară Medias

A. Partea I. Descrierea imobilului

TEREN Necunoscut

Adresa: Loc. Neidentificata, Jud. Sibiu

Nr. Crt	Nr cadastral Nr. topografic	Suprafața* (mp)	Observații / Referințe
A1	100732	2.000	Sector cadastral:10 Teren neimprejmit;

B. Partea II. Proprietari și acte

Inscrieri privitoare la dreptul de proprietate și alte drepturi reale		Referințe
24792 / 15/12/2017		
Act Notarial nr. 2748, din 12/12/2017 emis de URIAN MARCEL COSMIN;		
B13	Intabulare, drept de PROPRIETATE, cumpărare, dobandit prin Conventie, cota actuala 1/1, cota initiala 1/1	A1
	1) TODEA MARCEL , și soția	
	2) TODEA CARMEN-MARIANA , bun comun	

C. Partea III. SARCINI .

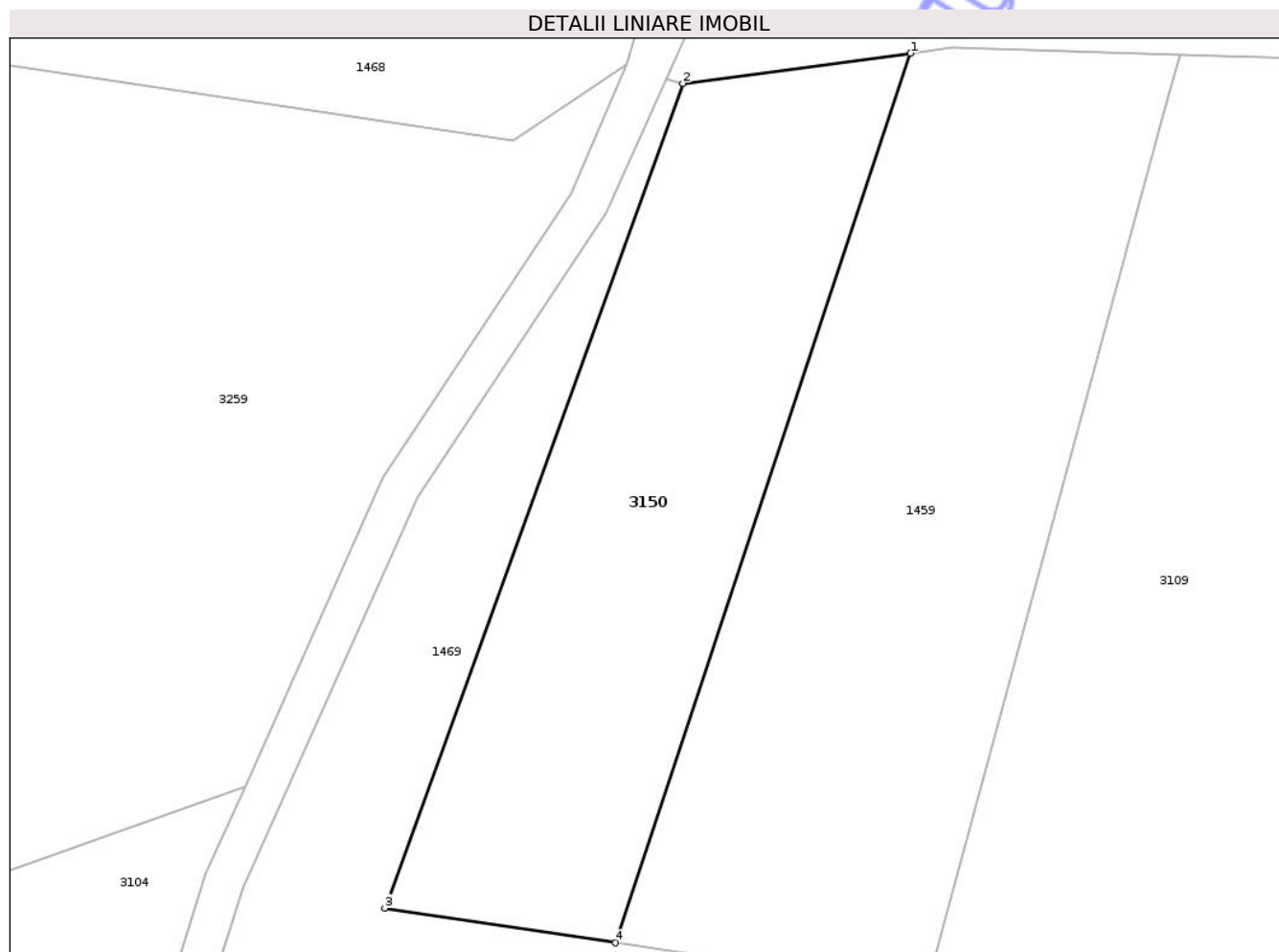
Inscrieri privind dezmembramintele dreptului de proprietate, drepturi reale de garanție și sarcini	Referințe
NU SUNT	

Anexa Nr. 1 La Partea I

Teren

Nr cadastral	Suprafața (mp)*	Observații / Referințe
100732	2.000	

* Suprafața este determinată în planul de proiecție Stereo 70.



Date referitoare la teren

Crt	Categorie folosință	Intravilan	Suprafața (mp)	Tarla	Parcelă	Nr. topo	Observații / Referințe
1	arabil	NU	2.000	22	413/1/1	-	
2	arabil	DA	0	22	413/1/1	-	

Lungime Segmente

1) Valorile lungimilor segmentelor sunt obținute din proiecție în plan.

Punct început	X / Y	Punct sfârșit	X / Y	Lungime segment (** (m))
1	472.383,284 528.887,361	2	472.360,345 528.884,319	23.14
2	472.360,345 528.884,319	3	472.330,312 528.801,274	88.309
3	472.330,312 528.801,274	4	472.353,56 528.797,773	23.51
4	472.353,56 528.797,773	1	472.383,284 528.887,361	94.39

** Lungimile segmentelor sunt determinate în planul de proiecție Stereo 70 și sunt rotunjite la 1 milimetru.

*** Distanța dintre puncte este formată din segmente cumulate ce sunt mai mici decât valoarea 1 milimetru.

Neutilizabil în Circuitul
Civil

**DATE DESPRE IMOBILUL NR. 3155**

Oficiul de Cadastru și Publicitate Imobiliară SIBIU
Biroul de Cadastru și Publicitate Imobiliară Medias

A. Partea I. Descrierea imobilului

TEREN Necunoscut

Adresa: Loc. Hoghilag, Jud. Sibiu

Nr. Crt	Nr cadastral Nr. topografic	Suprafața* (mp)	Observații / Referințe
A1	101578	Din acte: 3.600 Masurata: 3.211	Sector cadastral:50 Teren neimprejmuit;

B. Partea II. Proprietari și acte

Inscrieri privitoare la dreptul de proprietate și alte drepturi reale		Referințe
15984 / 18/07/2023		
Act Notarial nr. 1830, din 17/07/2023 emis de URIAN MARCEL COSMIN;		
B5	Intabulare, drept de PROPRIETATEcumparare, dobandit prin Conventie, cota actuala 1/1, cota initiala 1/1 1) STOICA SANDA-ELENA , necăsătorită, bun propriu	A1

C. Partea III. SARCINI .

Inscrieri privind dezmembramintele dreptului de proprietate, drepturi reale de garanție și sarcini	Referințe
NU SUNT	

Teren

Nr cadastral	Suprafața (mp)*	Observații / Referințe
101578	Din acte: 3.600 Masurata: 3.211	

* Suprafața este determinată în planul de proiecție Stereo 70.



Date referitoare la teren

Crt	Categorie folosință	Intra vilan	Suprafața (mp)	Tarla	Parcelă	Nr. topo	Observații / Referințe
1	faneata	NU	3.172	46	926/12/2	-	Număr parcelă 926/12 greșit în CF; Restul de suprafață se regăsește la ID 4005
2	faneata	DA	39	46	926/12/2	-	

Lungime Segmente

1) Valorile lungimilor segmentelor sunt obținute din proiecție în plan.

Punct început	X / Y	Punct sfârșit	X / Y	Lungime segment (** (m)
1	470.500,525 525.777,849	2	470.509,273 525.906,072	128.521
2	470.509,273 525.906,072	3	470.483,593 525.904,154	25.752
3	470.483,593 525.904,154	4	470.475,476 525.751,696	152.674
4	470.475,476 525.751,696	5	470.477,439 525.751,611	1.965

Punct început	X / Y	Punct sfârşit	X / Y	Lungime segment (** (m)
5	470.477,439 525.751,611	6	470.478,437 525.765,543	13.968
6	470.478,437 525.765,543	7	470.478,905 525.765,5	0.47
7	470.478,905 525.765,5	8	470.479,719 525.777,185	11.713
8	470.479,719 525.777,185	9	470.500,471 525.777,057	20.752
9	470.500,471 525.777,057	1	470.500,525 525.777,849	0.794

** Lungimile segmentelor sunt determinate în planul de proiecţie Stereo 70 şi sunt rotunjite la 1 milimetru.

*** Distanţa dintre puncte este formată din segmente cumulate ce sunt mai mici decât valoarea 1 milimetru.

Neutilizabil în Circuitul Civil

**DATE DESPRE IMOBILUL NR. 3157**

Oficiul de Cadastru și Publicitate Imobiliară SIBIU
Biroul de Cadastru și Publicitate Imobiliară Medias

A. Partea I. Descrierea imobilului

TEREN Extravilan

Adresa: Jud. Sibiu

Nr. Crt	Nr cadastral Nr. topografic	Suprafața* (mp)	Observații / Referințe
A1		2.600	Sector cadastral:55 Teren neimprejmuit;

B. Partea II. Proprietari și acte

Inscrieri privitoare la dreptul de proprietate și alte drepturi reale	Referințe
/	
Act Notarial nr. 648, din 12/04/2019 emis de NP CRISTEA CAMELIA LILIANA;	
B1	A1
Intabulare, drept de PROPRIETATE, cu titlu de partaj, dobandit prin Conventie, cota actuala 1/1, cota initiala 1/1	
1) DAMIAN IOAN	

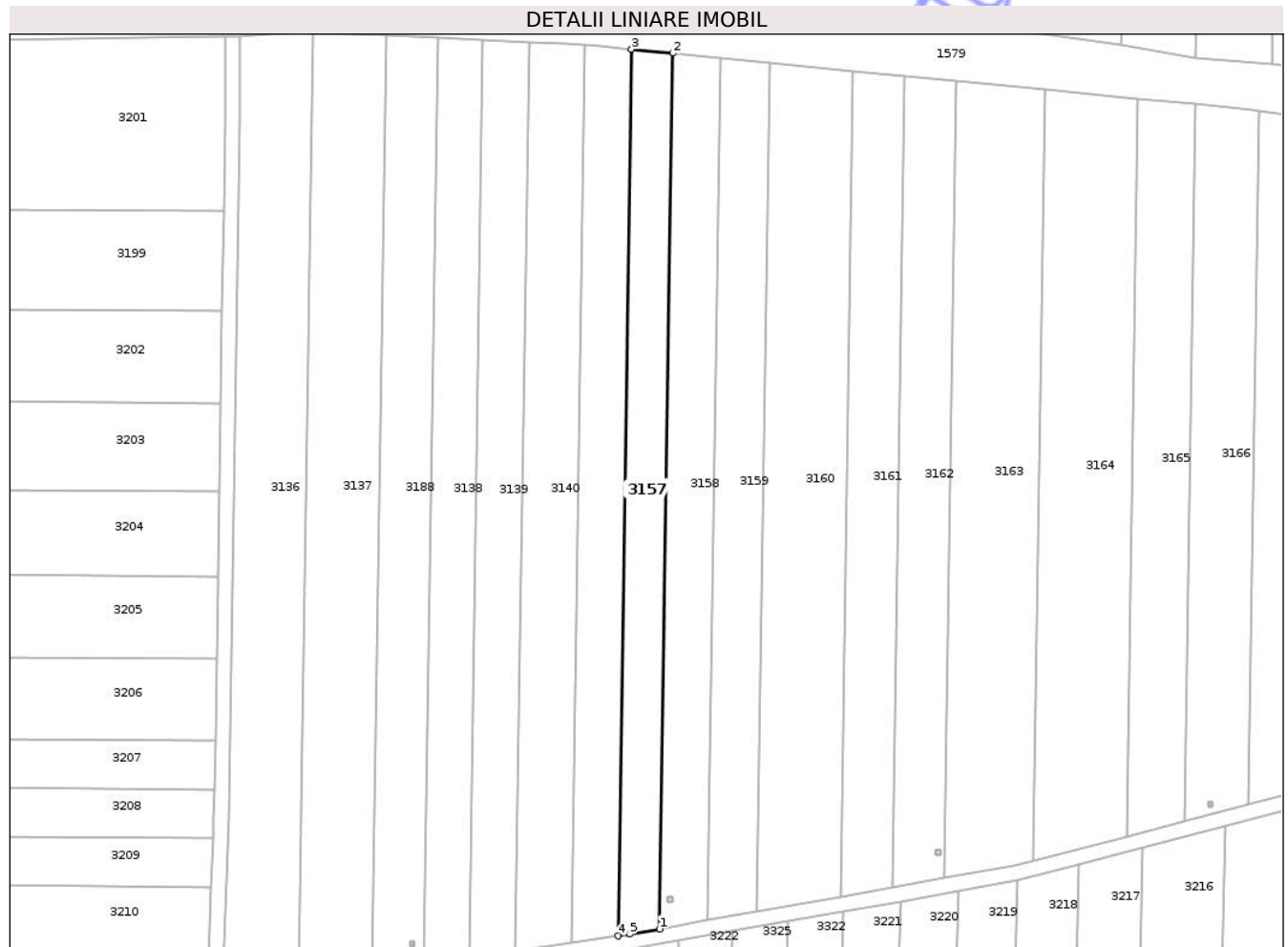
C. Partea III. SARCINI .

Inscrieri privind dezmembramintele dreptului de proprietate, drepturi reale de garanție și sarcini	Referințe
NU SUNT	

Teren

Nr cadastral	Suprafața (mp)*	Observații / Referințe
	2.600	

* Suprafața este determinată în planul de proiecție Stereo 70.



Date referitoare la teren

Crt	Categorie folosință	Intra vilan	Suprafața (mp)	Tarla	Parcelă	Nr. topo	Observații / Referințe
1	arabil	NU	2.600	55	1087/35	-	

Lungime Segmente

1) Valorile lungimilor segmentelor sunt obținute din proiecție în plan.

Punct început	X / Y	Punct sfârșit	X / Y	Lungime segment (** (m)
1	469.720,093 525.231,065	2	469.723,644 525.465,209	234.171
2	469.723,644 525.465,209	3	469.712,627 525.466,283	11.069
3	469.712,627 525.466,283	4	469.709,032 525.229,195	237.115
4	469.709,032 525.229,195	5	469.712,067 525.229,638	3.067
5	469.712,067 525.229,638	1	469.720,093 525.231,065	8.152

** Lungimile segmentelor sunt determinate în planul de proiecție Stereo 70 și sunt rotunjite la 1 milimetru.

*** Distanța dintre puncte este formată din segmente cumulate ce sunt mai mici decât valoarea 1 milimetru.

Neutilizabil în Circuitul
Civil

**DATE DESPRE IMOBILUL NR. 3158**

Oficiul de Cadastru și Publicitate Imobiliară SIBIU
Biroul de Cadastru și Publicitate Imobiliară Medias

A. Partea I. Descrierea imobilului

TEREN Extravilan

Adresa: Jud. Sibiu

Nr. Crt	Nr cadastral Nr. topografic	Suprafața* (mp)	Observații / Referințe
A1		3.000	Sector cadastral:55 Teren neimprejmit;

B. Partea II. Proprietari și acte

Inscrieri privitoare la dreptul de proprietate și alte drepturi reale	Referințe
/	
Act Administrativ nr. 89/31, din 18/11/1992 emis de CJSDPAT SIBIU;	
B1	A1
Intabulare, drept de PROPRIETATE, Legea 18/1991, dobandit prin Constituire, cota actuala 1/1, cota initiala 1/1	
1) RADU S. MARIA DEFUNCT:Da	

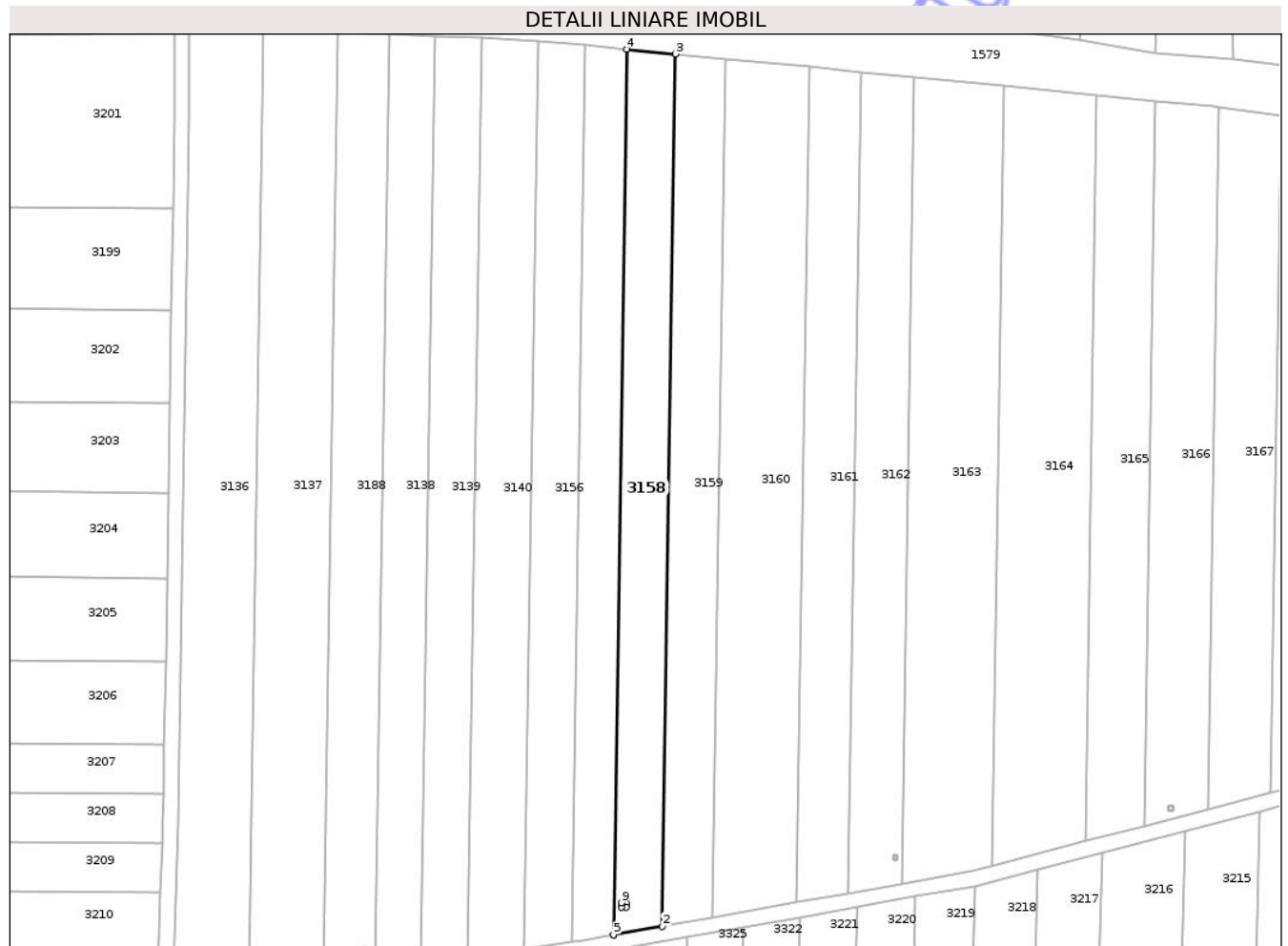
C. Partea III. SARCINI .

Inscrieri privind dezmembramintele dreptului de proprietate, drepturi reale de garanție și sarcini	Referințe
NU SUNT	

Teren

Nr cadastral	Suprafața (mp)*	Observații / Referințe
	3.000	

* Suprafața este determinată în planul de proiecție Stereo 70.



Date referitoare la teren

Crt	Categorie folosință	Intra vilan	Suprafața (mp)	Tarla	Parcelă	Nr. topo	Observații / Referințe
1	arabil	NU	3.000	55	1090/36	-	

Lungime Segmente

1) Valorile lungimilor segmentelor sunt obținute din proiecție în plan.

Punct început	X / Y	Punct sfârșit	X / Y	Lungime segment (** (m)
1	469.720,093 525.231,065	2	469.733,045 525.233,368	13.155
2	469.733,045 525.233,368	3	469.736,542 525.463,952	230.611
3	469.736,542 525.463,952	4	469.723,644 525.465,209	12.959
4	469.723,644 525.465,209	5	469.720,093 525.231,065	234.171
5	469.720,093 525.231,065	6	469.723,444 525.239,53	9.104

Punct început	X / Y	Punct sfârșit	X / Y	Lungime segment (** (m)
6	469.723,444 525.239,53	7	469.723,444 525.238,33	1.2
7	469.723,444 525.238,33	8	469.722,244 525.238,33	1.2
8	469.722,244 525.238,33	9	469.722,244 525.239,53	1.2
9	469.722,244 525.239,53	1	469.723,444 525.239,53	1.2

** Lungimile segmentelor sunt determinate în planul de proiecție Stereo 70 și sunt rotunjite la 1 milimetru.

*** Distanța dintre puncte este formată din segmente cumulate ce sunt mai mici decât valoarea 1 milimetru.

Neutilizabil în Circuitul Civil

**DATE DESPRE IMOBILUL NR. 3160**

Oficiul de Cadastru și Publicitate Imobiliară SIBIU
Biroul de Cadastru și Publicitate Imobiliară Medias

A. Partea I. Descrierea imobilului

TEREN Extravilan

Adresa: Jud. Sibiu

Nr. Crt	Nr cadastral Nr. topografic	Suprafața* (mp)	Observații / Referințe
A1		5.000	Sector cadastral:55 Teren neimprejmuit;

B. Partea II. Proprietari și acte

Inscrieri privitoare la dreptul de proprietate și alte drepturi reale	Referințe
/	
Act Notarial nr. 1703, din 08/08/2003 emis de BNP AXENTE MIA;	
B1	A1
Intabulare, drept de PROPRIETATE, cu titlu de cumpărare, dobandit prin Conventie, cota actuala 1/1, cota initiala 1/1 1) ALDEA DOMNICA, văduvă	

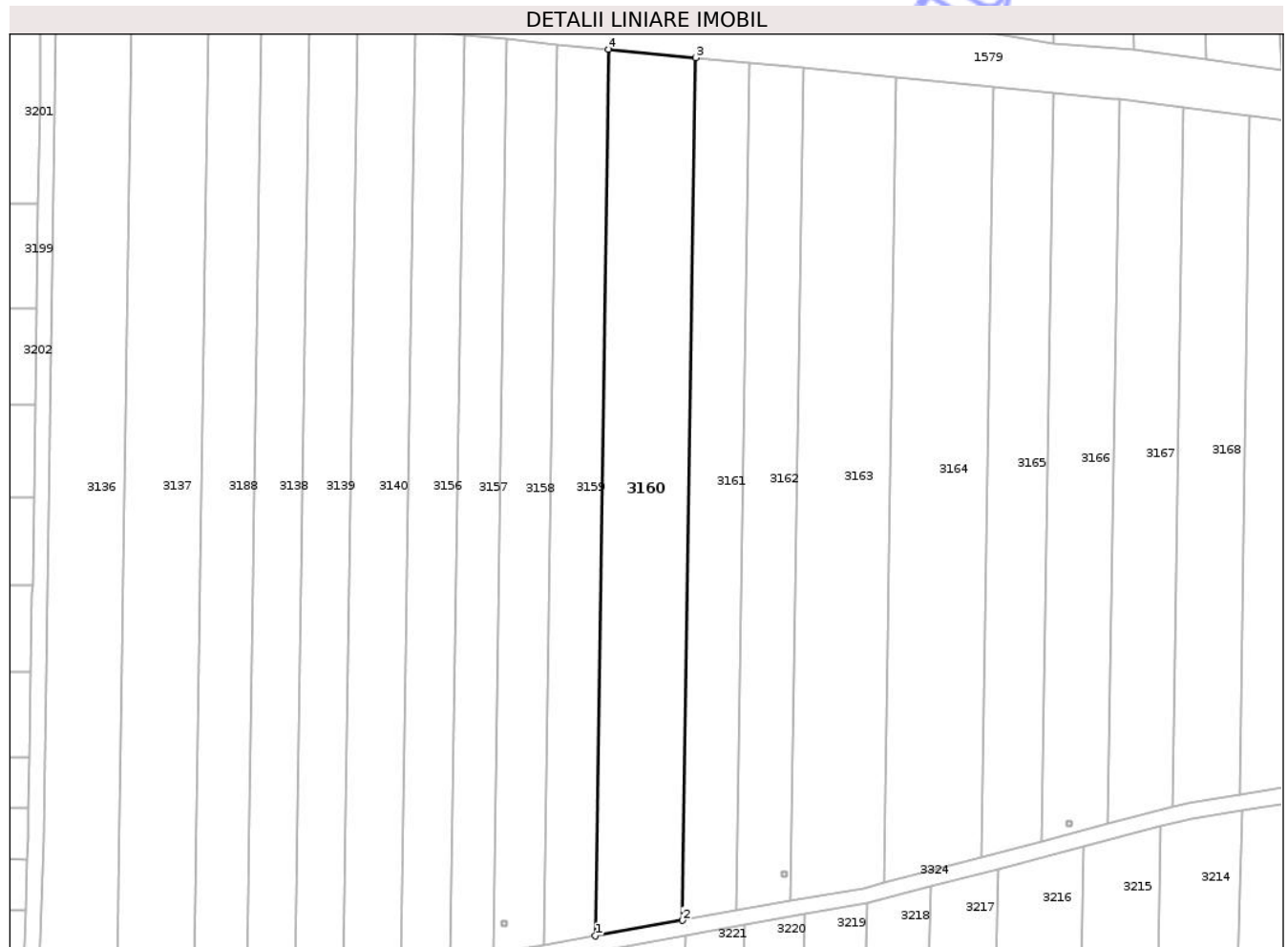
C. Partea III. SARCINI .

Inscrieri privind dezmembramintele dreptului de proprietate, drepturi reale de garanție și sarcini	Referințe
NU SUNT	

Teren

Nr cadastral	Suprafața (mp)*	Observații / Referințe
	5.000	

* Suprafața este determinată în planul de proiecție Stereo 70.



Date referitoare la teren

Crt	Categorie folosință	Intra vilan	Suprafața (mp)	Tarla	Parcelă	Nr. topo	Observații / Referințe
1	arabil	NU	5.000	55	1090/1/38	-	Număr parcelă 1090/1/39 greșit în act

Lungime Segmente

1) Valorile lungimilor segmentelor sunt obținute din proiecție în plan.

Punct început	X / Y	Punct sfârșit	X / Y	Lungime segment (** (m)
1	469.746,194 525.235,706	2	469.768,587 525.239,687	22.744
2	469.768,587 525.239,687	3	469.771,935 525.460,501	220.839
3	469.771,935 525.460,501	4	469.749,635 525.462,675	22.406
4	469.749,635 525.462,675	1	469.746,194 525.235,706	226.995

** Lungimile segmentelor sunt determinate în planul de proiecție Stereo 70 și sunt rotunjite la 1 milimetru.

*** Distanţa dintre puncte este formată din segmente cumulate ce sunt mai mici decât valoarea 1 milimetru.

Neutilizabil în Circuitul
Civil

**DATE DESPRE IMOBILUL NR. 3163**

Oficiul de Cadastru și Publicitate Imobiliară SIBIU
Biroul de Cadastru și Publicitate Imobiliară Medias

A. Partea I. Descrierea imobilului

TEREN Extravilan

Adresa: Jud. Sibiu

Nr. Crt	Nr cadastral Nr. topografic	Suprafața* (mp)	Observații / Referințe
A1		5.000	Sector cadastral:55 Teren neimprejmut;

B. Partea II. Proprietari și acte

Inscrieri privitoare la dreptul de proprietate și alte drepturi reale	Referințe
/	
Act Notarial nr. 139, din 04/08/2004 emis de NP AXENTE MIA;	
B1	A1
Intabulare, drept de PROPRIETATE, cu titlu de moștenire, dobandit prin Succesiune, cota actuala 1/1, cota initiala 1/1	
1) TUDORA SORIN	

C. Partea III. SARCINI .


Inscrieri privind dezmembramintele dreptului de proprietate, drepturi reale de garanție și sarcini	Referințe
NU SUNT	

Anexa Nr. 1 La Partea I

Teren

Nr cadastral	Suprafața (mp)*	Observații / Referințe
	5.000	

* Suprafața este determinată în planul de proiecție Stereo 70.



Date referitoare la teren

Crt	Categorie folosință	Intra vilan	Suprafața (mp)	Tarla	Parcelă	Nr. topo	Observații / Referințe
1	arabil	NU	5.000	55	1090/1/41	-	

Lungime Segmente

1) Valorile lungimilor segmentelor sunt obținute din proiecție în plan.

Punct început	X / Y	Punct sfârșit	X / Y	Lungime segment (** (m)
1	469.796,318 525.244,618	2	469.815,056 525.247,95	19.032
2	469.815,056 525.247,95	3	469.820,214 525.249,301	5.332
3	469.820,214 525.249,301	4	469.823,34 525.455,489	206.212
4	469.823,34 525.455,489	5	469.799,55 525.457,808	23.903
5	469.799,55 525.457,808	1	469.796,318 525.244,618	213.214

** Lungimile segmentelor sunt determinate în planul de proiecție Stereo 70 și sunt rotunjite la 1 milimetru.

*** Distanța dintre puncte este formată din segmente cumulate ce sunt mai mici decât valoarea 1 milimetru.

Neutilizabil în Circuitul
Civil

**DATE DESPRE IMOBILUL NR. 3162**

Oficiul de Cadastru și Publicitate Imobiliară SIBIU
Biroul de Cadastru și Publicitate Imobiliară Medias

A. Partea I. Descrierea imobilului

TEREN Extravilan

Adresa: Jud. Sibiu

Nr. Crt	Nr cadastral Nr. topografic	Suprafața* (mp)	Observații / Referințe
A1		3.000	Sector cadastral:55 Teren neimprejmut;

B. Partea II. Proprietari și acte

Inscrieri privitoare la dreptul de proprietate și alte drepturi reale	Referințe
/	
Act Notarial nr. 1704, din 08/08/2003 emis de NP AXENTE MIA;	
B1	A1
Intabulare, drept de PROPRIETATE, cu titlu de cumpărare, dobandit prin Conventie, cota actuala 1/1, cota initiala 1/1 1) ALDEA DOMNICA, văduvă, bun propriu	


C. Partea III. SARCINI .

Inscrieri privind dezmembramintele dreptului de proprietate, drepturi reale de garanție și sarcini	Referințe
NU SUNT	

Teren

Nr cadastral	Suprafața (mp)*	Observații / Referințe
	3.000	

* Suprafața este determinată în planul de proiecție Stereo 70.



Date referitoare la teren

Crt	Categorie folosință	Intra vilan	Suprafața (mp)	Tarla	Parcelă	Nr. topo	Observații / Referințe
1	arabil	NU	3.000	55	1090/1/40	-	

Lungime Segmente

1) Valorile lungimilor segmentelor sunt obținute din proiecție în plan.

Punct început	X / Y	Punct sfârșit	X / Y	Lungime segment (** (m)
1	469.796,318 525.244,618	2	469.799,55 525.457,808	213.214
2	469.799,55 525.457,808	3	469.785,618 525.459,167	13.998
3	469.785,618 525.459,167	4	469.782,327 525.242,131	217.061
4	469.782,327 525.242,131	5	469.796,318 525.244,618	14.21
5	469.796,318 525.244,618	6	469.795,302 525.252,159	7.609

Punct început	X / Y	Punct sfârșit	X / Y	Lungime segment (** (m)
6	469.795,302 525.252,159	7	469.795,302 525.250,959	1.2
7	469.795,302 525.250,959	8	469.794,102 525.250,959	1.2
8	469.794,102 525.250,959	9	469.794,102 525.252,159	1.2
9	469.794,102 525.252,159	1	469.795,302 525.252,159	1.2

** Lungimile segmentelor sunt determinate în planul de proiecție Stereo 70 și sunt rotunjite la 1 milimetru.

*** Distanța dintre puncte este formată din segmente cumulate ce sunt mai mici decât valoarea 1 milimetru.

Neutilizabil în Circuitul Civil

**DATE DESPRE IMOBILUL NR. 3164**

Oficiul de Cadastru și Publicitate Imobiliară SIBIU
Biroul de Cadastru și Publicitate Imobiliară Medias

A. Partea I. Descrierea imobilului

TEREN Extravilan

Adresa: Jud. Sibiu

Nr. Crt	Nr cadastral Nr. topografic	Suprafața* (mp)	Observații / Referințe
A1		5.000	Sector cadastral:55 Teren neimprejmut;

B. Partea II. Proprietari și acte

Inscrieri privitoare la dreptul de proprietate și alte drepturi reale	Referințe
/	
Act Administrativ nr. 85/31, din 18/11/1992 emis de CJSDPAT SIBIU;	
B1	A1
Intabulare, drept de PROPRIETATE, Legea 18/1991, dobandit prin Constituire, cota actuala 1/1, cota initiala 1/1	
1) TUDORA C. NICOLAE DEFUNCT:Da	

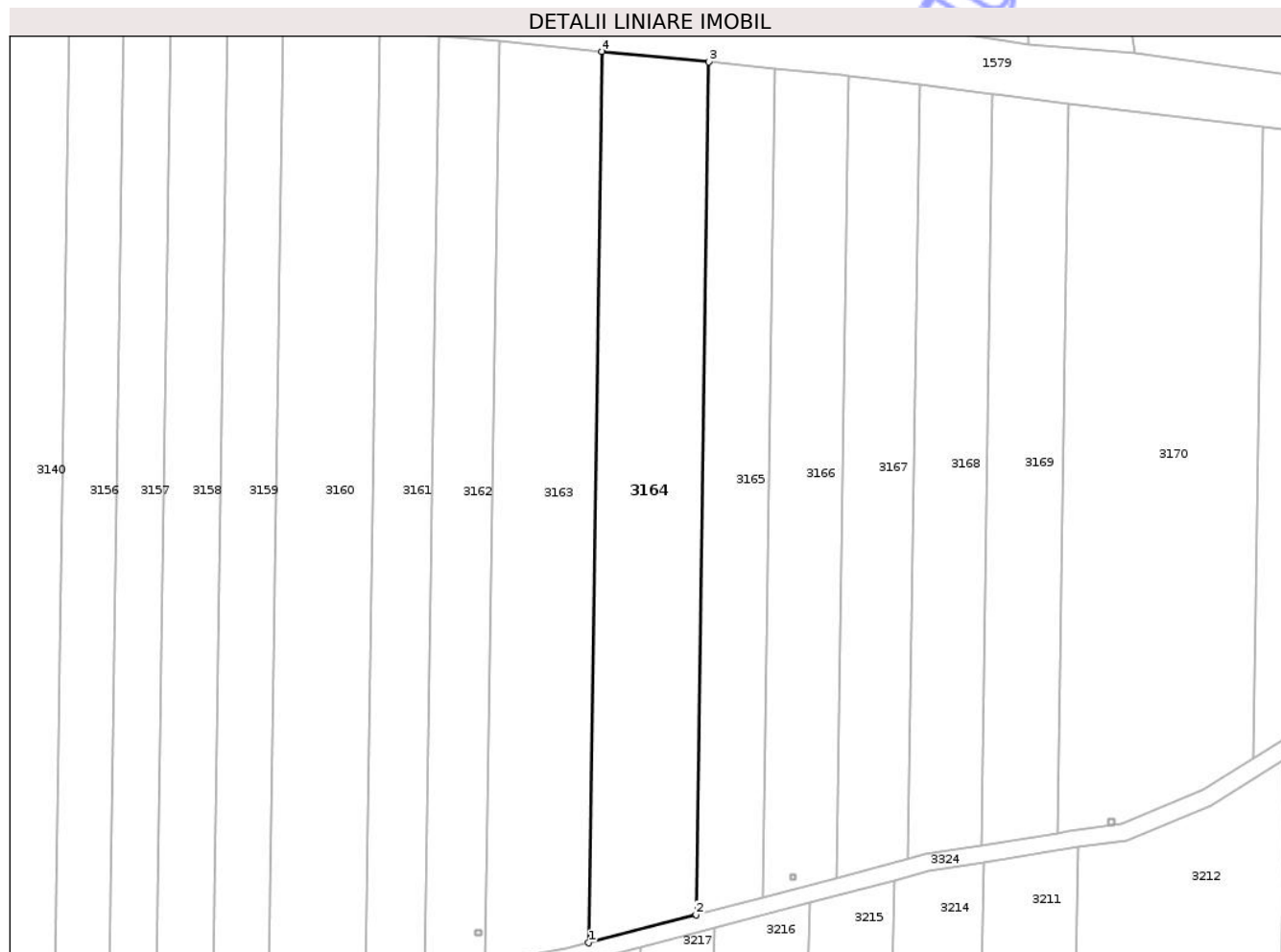
C. Partea III. SARCINI .

Inscrieri privind dezmembramintele dreptului de proprietate, drepturi reale de garanție și sarcini	Referințe
NU SUNT	

Teren

Nr cadastral	Suprafața (mp)*	Observații / Referințe
	5.000	

* Suprafața este determinată în planul de proiecție Stereo 70.



Date referitoare la teren

Crt	Categorie folosință	Intra vilan	Suprafața (mp)	Tarla	Parcelă	Nr. topo	Observații / Referințe
1	arabil	NU	5.000	55	1090/1/42	-	

Lungime Segmente

1) Valorile lungimilor segmentelor sunt obținute din proiecție în plan.

Punct început	X / Y	Punct sfârșit	X / Y	Lungime segment (** (m)
1	469.820,214 525.249,301	2	469.845,099 525.255,819	25.724
2	469.845,099 525.255,819	3	469.848,09 525.453,076	197.28
3	469.848,09 525.453,076	4	469.823,34 525.455,489	24.867
4	469.823,34 525.455,489	1	469.820,214 525.249,301	206.212

** Lungimile segmentelor sunt determinate în planul de proiecție Stereo 70 și sunt rotunjite la 1 milimetru.

*** Distanţa dintre puncte este formată din segmente cumulate ce sunt mai mici decât valoarea 1 milimetru.

Neutilizabil în Circuitul
Civil



DATE DESPRE IMOBILUL NR. 3166

Oficiul de Cadastru și Publicitate Imobiliară SIBIU
Biroul de Cadastru și Publicitate Imobiliară Medias

A. Partea I. Descrierea imobilului

TEREN Extravilan

Adresa: Jud. Sibiu

Nr. Crt	Nr cadastral Nr. topografic	Suprafața* (mp)	Observații / Referințe
A1		3.200	Sector cadastral:55 Teren neimprejmuit;

B. Partea II. Proprietari și acte

Inscrieri privitoare la dreptul de proprietate și alte drepturi reale	Referințe
/	
Act Administrativ nr. 117/31, din 23/11/1992 emis de CJSDPAT SIBIU;	
B1	A1
Intabulare, drept de PROPRIETATE, Legea 18/1991, dobandit prin Reconstituire, cota actuala 1/1, cota initiala 1/1	
1) MAILAT MARIA 2) MAILAT IANCU 3) SUSAN OTILIA 4) DÎRLOSAN MARINEL 5) MAILAT EMIL	

C. Partea III. SARCINI .


Inscrieri privind dezmembramintele dreptului de proprietate, drepturi reale de garanție și sarcini	Referințe
NU SUNT	

Anexa Nr. 1 La Partea I

Teren

Nr cadastral	Suprafața (mp)*	Observații / Referințe
	3.200	

* Suprafața este determinată în planul de proiecție Stereo 70.



Date referitoare la teren

Crt	Categorie folosință	Intra vilan	Suprafața (mp)	Tarla	Parcelă	Nr. topo	Observații / Referințe
1	arabil	NU	3.200	55	1090/1/44	-	Număr parcelă 1093/1/44 greșit în TP

Lungime Segmente

1) Valorile lungimilor segmentelor sunt obținute din proiecție în plan.

Punct început	X / Y	Punct sfârșit	X / Y	Lungime segment (** (m)
1	469.878,744 525.450,087	2	469.863,493 525.451,574	15.323
2	469.863,493 525.451,574	3	469.860,587 525.259,875	191.721
3	469.860,587 525.259,875	4	469.877,626 525.264,338	17.614
4	469.877,626 525.264,338	5	469.880,439 525.449,867	185.55
5	469.880,439 525.449,867	6	469.878,744 525.450,087	1.709

Punct început	X / Y	Punct sfârșit	X / Y	Lungime segment (** (m)
6	469.878,744 525.450,087	7	469.866,925 525.265,097	185.367
7	469.866,925 525.265,097	8	469.868,125 525.265,097	1.2
8	469.868,125 525.265,097	9	469.868,125 525.263,897	1.2
9	469.868,125 525.263,897	10	469.866,925 525.263,897	1.2
10	469.866,925 525.263,897	1	469.866,925 525.265,097	1.2

** Lungimile segmentelor sunt determinate în planul de proiecție Stereo 70 și sunt rotunjite la 1 milimetru.

*** Distanța dintre puncte este formată din segmente cumulate ce sunt mai mici decât valoarea 1 milimetru.

Neutilizabil în Circuitul Civil

**DATE DESPRE IMOBILUL NR. 3167**

Oficiul de Cadastru și Publicitate Imobiliară SIBIU
Biroul de Cadastru și Publicitate Imobiliară Medias

A. Partea I. Descrierea imobilului

TEREN Extravilan

Adresa: Jud. Sibiu

Nr. Crt	Nr cadastral Nr. topografic	Suprafața* (mp)	Observații / Referințe
A1		3.000	Sector cadastral:55 Teren neimprejmuit;

B. Partea II. Proprietari și acte

Inscrieri privitoare la dreptul de proprietate și alte drepturi reale	Referințe
/	
Act Notarial nr. 876, din 29/03/2002 emis de NP FLORENTINA LOHAN;	
B1	A1
Intabulare, drept de PROPRIETATE, cu titlu de cumpărare, dobândit prin Conventie, cota actuala 1/1, cota initiala 1/1	
1) TODEA CRISTINA , ca bun propriu, născută Costea, necăsătorită la momentul dobândirii imobilului	

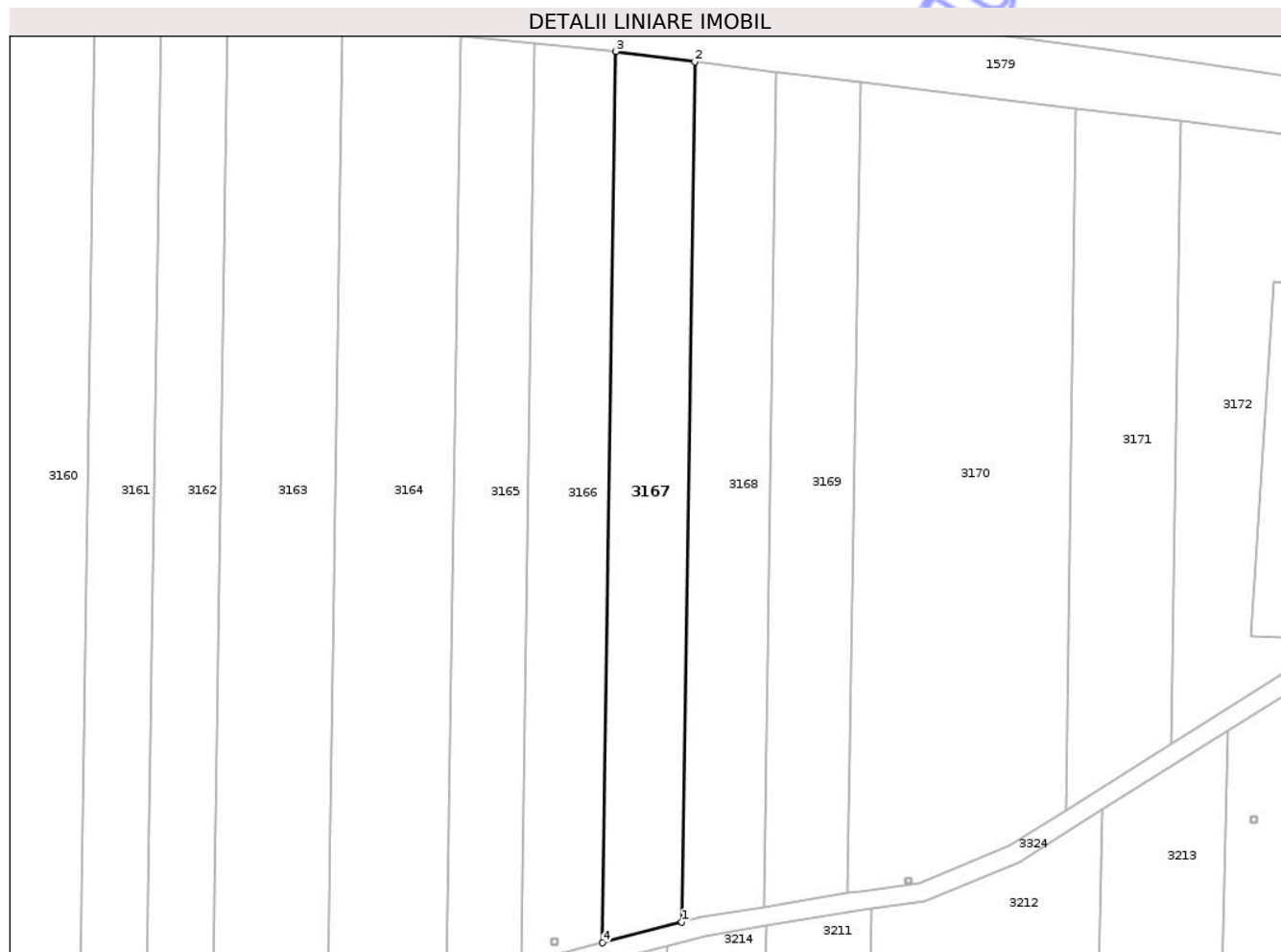
C. Partea III. SARCINI .

Inscrieri privind dezmembramintele dreptului de proprietate, drepturi reale de garanție și sarcini	Referințe
NU SUNT	

Teren

Nr cadastral	Suprafața (mp)*	Observații / Referințe
	3.000	

* Suprafața este determinată în planul de proiecție Stereo 70.



Date referitoare la teren

Crt	Categorie folosință	Intra vilan	Suprafața (mp)	Tarla	Parcelă	Nr. topo	Observații / Referințe
1	arabil	NU	3.000	55	1090/1/45	-	Număr parcelă 1090/1/42 greșit în act

Lungime Segmente

1) Valorile lungimilor segmentelor sunt obținute din proiecție în plan.

Punct început	X / Y	Punct sfârșit	X / Y	Lungime segment (** (m)
1	469.894,148 525.268,665	2	469.896,863 525.447,737	179.093
2	469.896,863 525.447,737	3	469.880,439 525.449,867	16.562
3	469.880,439 525.449,867	4	469.877,626 525.264,338	185.55
4	469.877,626 525.264,338	1	469.894,148 525.268,665	17.079

** Lungimile segmentelor sunt determinate în planul de proiecție Stereo 70 și sunt rotunjite la 1 milimetru.

*** Distanţa dintre puncte este formată din segmente cumulate ce sunt mai mici decât valoarea 1 milimetru.

Neutilizabil în Circuitul
Civil

**DATE DESPRE IMOBILUL NR. 3168**

Oficiul de Cadastru și Publicitate Imobiliară SIBIU
Biroul de Cadastru și Publicitate Imobiliară Medias

A. Partea I. Descrierea imobilului

TEREN Extravilan

Adresa: Jud. Sibiu

Nr. Crt	Nr cadastral Nr. topografic	Suprafața* (mp)	Observații / Referințe
A1		3.000	Sector cadastral:55 Teren neimprejmuit;

B. Partea II. Proprietari și acte

Inscrieri privitoare la dreptul de proprietate și alte drepturi reale	Referințe
/	
Act Administrativ nr. 97/31, din 19/11/1992 emis de CJSDPAT SIBIU;	
B1	A1
Intabulare, drept de PROPRIETATE, Legea 18/1991, dobandit prin Constituire, cota actuala 1/1, cota initiala 1/1	
1) RUPA I. DUMITREANA	

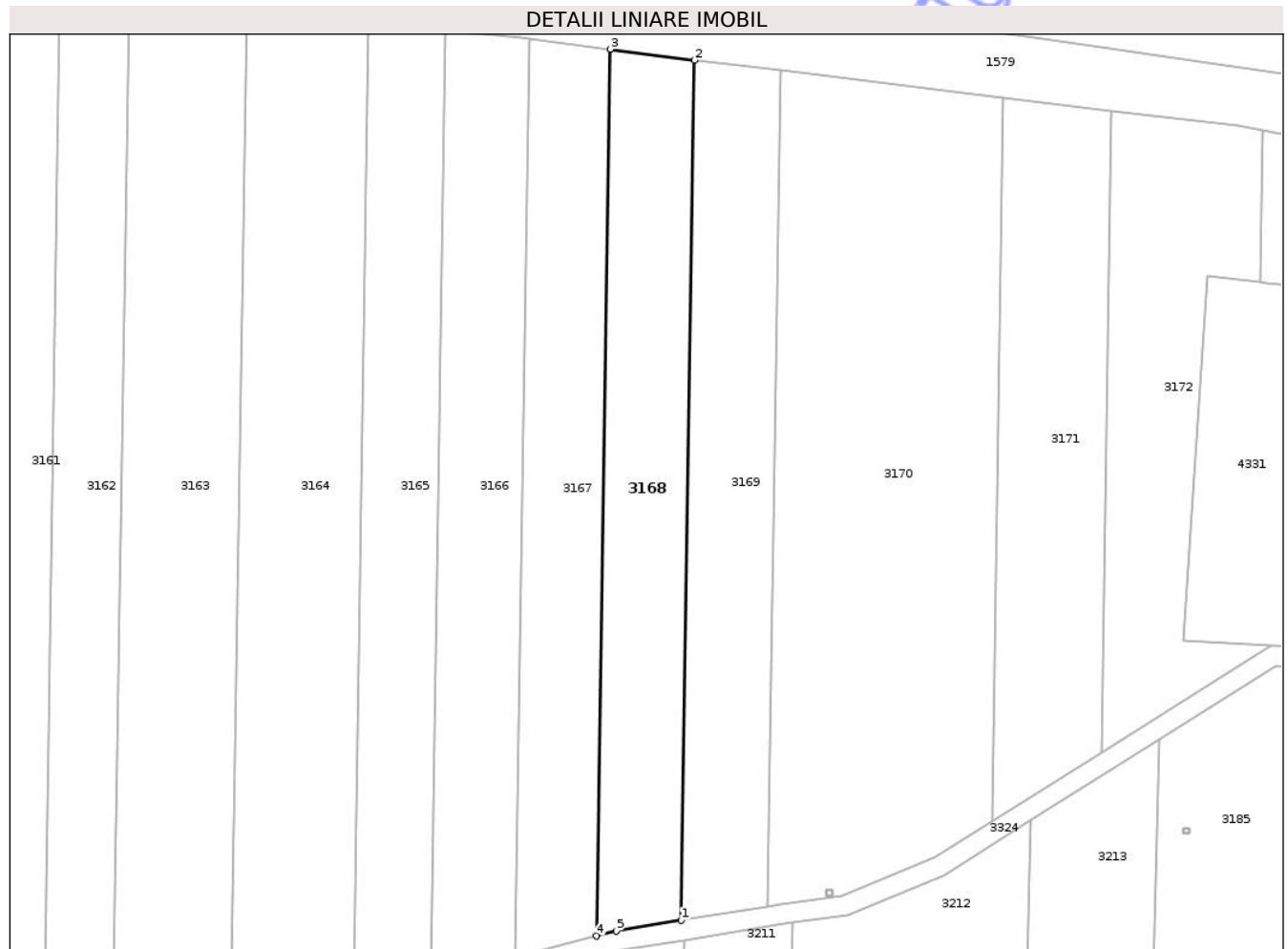
C. Partea III. SARCINI .

Inscrieri privind dezmembramintele dreptului de proprietate, drepturi reale de garanție și sarcini	Referințe
NU SUNT	

Teren

Nr cadastral	Suprafața (mp)*	Observații / Referințe
	3.000	

* Suprafața este determinată în planul de proiecție Stereo 70.



Date referitoare la teren

Crt	Categorie folosință	Intra vilan	Suprafața (mp)	Tarla	Parcelă	Nr. topo	Observații / Referințe
1	arabil	NU	3.000	55	1090/1/46	-	

Lungime Segmente

1) Valorile lungimilor segmentelor sunt obținute din proiecție în plan.

Punct început	X / Y	Punct sfârșit	X / Y	Lungime segment (** (m)
1	469.911,218 525.271,825	2	469.913,852 525.445,534	173.729
2	469.913,852 525.445,534	3	469.896,863 525.447,737	17.131
3	469.896,863 525.447,737	4	469.894,148 525.268,665	179.093
4	469.894,148 525.268,665	5	469.898,081 525.269,695	4.066
5	469.898,081 525.269,695	1	469.911,218 525.271,825	13.309

** Lungimile segmentelor sunt determinate în planul de proiecție Stereo 70 și sunt rotunjite la 1 milimetru.

*** Distanța dintre puncte este formată din segmente cumulate ce sunt mai mici decât valoarea 1 milimetru.

Neutilizabil în Circuitul
Civil

**DATE DESPRE IMOBILUL NR. 3169**

Oficiul de Cadastru și Publicitate Imobiliară SIBIU
Biroul de Cadastru și Publicitate Imobiliară Medias

A. Partea I. Descrierea imobilului

TEREN Extravilan

Adresa: Jud. Sibiu

Nr. Crt	Nr cadastral Nr. topografic	Suprafața* (mp)	Observații / Referințe
A1		3.000	Sector cadastral:55 Teren neimprejmuit;

B. Partea II. Proprietari și acte

Inscrieri privitoare la dreptul de proprietate și alte drepturi reale	Referințe
/	
Act Administrativ nr. 118/31, din 23/11/1992 emis de CJSDPAT SIBIU;	
B1	A1
Intabulare, drept de PROPRIETATE, Legea 18/1991, dobandit prin Reconstituire, cota actuala 1/1, cota initiala 1/1	
1) BOBU EMIL	
2) HENȚA ANA	

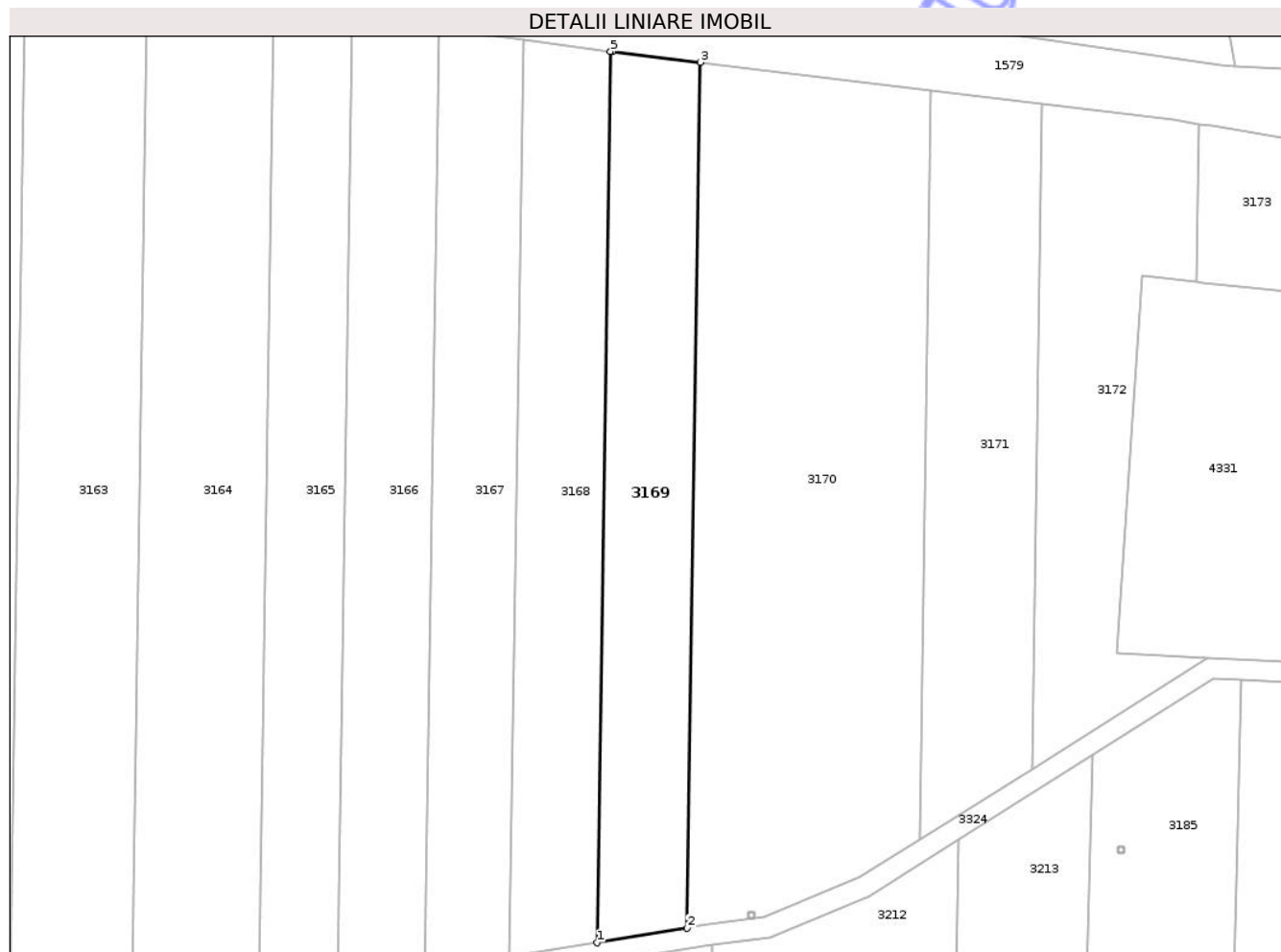
C. Partea III. SARCINI .

Inscrieri privind dezmembramintele dreptului de proprietate, drepturi reale de garanție și sarcini	Referințe
NU SUNT	

Teren

Nr cadastral	Suprafața (mp)*	Observații / Referințe
	3.000	

* Suprafața este determinată în planul de proiecție Stereo 70.



Date referitoare la teren

Crt	Categorie folosință	Intra vilan	Suprafața (mp)	Tarla	Parcelă	Nr. topo	Observații / Referințe
1	arabil	NU	3.000	55	1090/1/47	-	

Lungime Segmente

1) Valorile lungimilor segmentelor sunt obținute din proiecție în plan.

Punct început	X / Y	Punct sfârșit	X / Y	Lungime segment (** (m)
1	469.911,218 525.271,825	2	469.928,782 525.274,672	17.793
2	469.928,782 525.274,672	3	469.931,341 525.443,416	168.763
3	469.931,341 525.443,416	4	469.914,27 525.445,479	17.195
4	469.914,27 525.445,479	5	469.913,852 525.445,534	0.422
5	469.913,852 525.445,534	1	469.911,218 525.271,825	173.729

** Lungimile segmentelor sunt determinate în planul de proiecție Stereo 70 și sunt rotunjite la 1 milimetru.

*** Distanța dintre puncte este formată din segmente cumulate ce sunt mai mici decât valoarea 1 milimetru.

Neutilizabil în Circuitul
Civil

**DATE DESPRE IMOBILUL NR. 3170**

Oficiul de Cadastru și Publicitate Imobiliară SIBIU
Biroul de Cadastru și Publicitate Imobiliară Medias

A. Partea I. Descrierea imobilului

TEREN Extravilan

Adresa: Jud. Sibiu

Nr. Crt	Nr cadastral Nr. topografic	Suprafața* (mp)	Observații / Referințe
A1		7.200	Sector cadastral:55 Teren neimprejmut;

B. Partea II. Proprietari și acte

Inscrieri privitoare la dreptul de proprietate și alte drepturi reale	Referințe
/	
Act Administrativ nr. 2037/31, din 02/04/2003 emis de CJSDPAT SIBIU;	
B1	A1
Intabulare, drept de PROPRIETATE, Legea 18/1991, legea 169/1997, legea 1/2000, dobandit prin Reconstituire, cota actuala 1/1, cota initiala 1/1	
1) BOBU MARIA	

C. Partea III. SARCINI .

Inscrieri privind dezmembramintele dreptului de proprietate, drepturi reale de garanție și sarcini	Referințe
NU SUNT	

Teren

Nr cadastral	Suprafața (mp)*	Observații / Referințe
	7.200	

* Suprafața este determinată în planul de proiecție Stereo 70.



Date referitoare la teren

Crt	Categorie folosință	Intra vilan	Suprafața (mp)	Tarla	Parcelă	Nr. topo	Observații / Referințe
1	arabil	NU	7.200	55	1090/1/48	-	

Lungime Segmente

1) Valorile lungimilor segmentelor sunt obținute din proiecție în plan.

Punct început	X / Y	Punct sfârșit	X / Y	Lungime segment (** (m)
1	469.931,341 525.443,416	2	469.928,782 525.274,672	168.763
2	469.928,782 525.274,672	3	469.931,372 525.275,092	2.624
3	469.931,372 525.275,092	4	469.943,796 525.276,842	12.547
4	469.943,796 525.276,842	5	469.962,459 525.284,545	20.19
5	469.962,459 525.284,545	6	469.974,136 525.291,9	13.8

Punct început	X / Y	Punct sfârșit	X / Y	Lungime segment (** (m)
6	469.974,136 525.291,9	7	469.976,351 525.437,976	146.093
7	469.976,351 525.437,976	8	469.931,341 525.443,416	45.338
8	469.931,341 525.443,416	9	469.940,676 525.277,884	165.795
9	469.940,676 525.277,884	10	469.941,876 525.277,884	1.2
10	469.941,876 525.277,884	11	469.941,876 525.276,684	1.2
11	469.941,876 525.276,684	12	469.940,676 525.276,684	1.2
12	469.940,676 525.276,684	1	469.940,676 525.277,884	1.2

** Lungimile segmentelor sunt determinate în planul de proiecție Stereo 70 și sunt rotunjite la 1 milimetru.

*** Distanța dintre puncte este formată din segmente cumulate ce sunt mai mici decât valoarea 1 milimetru.

Neutilizabil în Circuitul Civil

**DATE DESPRE IMOBILUL NR. 3171**

Oficiul de Cadastru și Publicitate Imobiliară SIBIU
Biroul de Cadastru și Publicitate Imobiliară Medias

A. Partea I. Descrierea imobilului

TEREN Extravilan

Adresa: Jud. Sibiu

Nr. Crt	Nr cadastral Nr. topografic	Suprafața* (mp)	Observații / Referințe
A1		3.000	Sector cadastral:55 Teren neimprejmut;

B. Partea II. Proprietari și acte

Inscrieri privitoare la dreptul de proprietate și alte drepturi reale	Referințe
/	
Act Administrativ nr. 48/31, din 13/11/1992 emis de CJSDPAT SIBIU;	
B1	A1
Intabulare, drept de PROPRIETATE Legea 18/1991, dobandit prin Constituire, cota actuala 1/1, cota initiala 1/1 1) MATEI I. IOAN	

C. Partea III. SARCINI .

Inscrieri privind dezmembramintele dreptului de proprietate, drepturi reale de garanție și sarcini	Referințe
NU SUNT	

Teren

Nr cadastral	Suprafața (mp)*	Observații / Referințe
	3.000	

* Suprafața este determinată în planul de proiecție Stereo 70.



Date referitoare la teren

Crt	Categorie folosință	Intra vilan	Suprafața (mp)	Tarla	Parcelă	Nr. topo	Observații / Referințe
1	arabil	NU	3.000	55	1090/1/49	-	Număr parcelă 1090/48 greșit în TP

Lungime Segmente

1) Valorile lungimilor segmentelor sunt obținute din proiecție în plan.

Punct început	X / Y	Punct sfârșit	X / Y	Lungime segment (** (m)
1	469.998,075 525.435,35	2	469.976,351 525.437,976	21.882
2	469.976,351 525.437,976	3	469.974,136 525.291,9	146.093
3	469.974,136 525.291,9	4	469.996,109 525.305,741	25.969
4	469.996,109 525.305,741	1	469.998,075 525.435,35	129.624

** Lungimile segmentelor sunt determinate în planul de proiecție Stereo 70 și sunt rotunjite la 1 milimetru.

*** Distanţa dintre puncte este formată din segmente cumulate ce sunt mai mici decât valoarea 1 milimetru.

Neutilizabil în Circuitul
Civil

**DATE DESPRE IMOBILUL NR. 3172**

Oficiul de Cadastru și Publicitate Imobiliară SIBIU
Biroul de Cadastru și Publicitate Imobiliară Medias

A. Partea I. Descrierea imobilului

TEREN Extravilan

Adresa: Jud. Sibiu

Nr. Crt	Nr cadastral Nr. topografic	Suprafața* (mp)	Observații / Referințe
A1		2.700	Sector cadastral:55 Teren neimprejmuit;

B. Partea II. Proprietari și acte

Inscrieri privitoare la dreptul de proprietate și alte drepturi reale	Referințe
/	
Act Administrativ nr. 126/31, din 24/11/1992 emis de CJSDPAT SIBIU;	
B1	A1
Intabulare, drept de PROPRIETATE, Legea 18/1991, dobandit prin Reconstituire, cota actuala 1/1, cota initiala 1/1	
1) MATEI IOAN	
2) MATEI AXENTE DEFUNCT:Da	

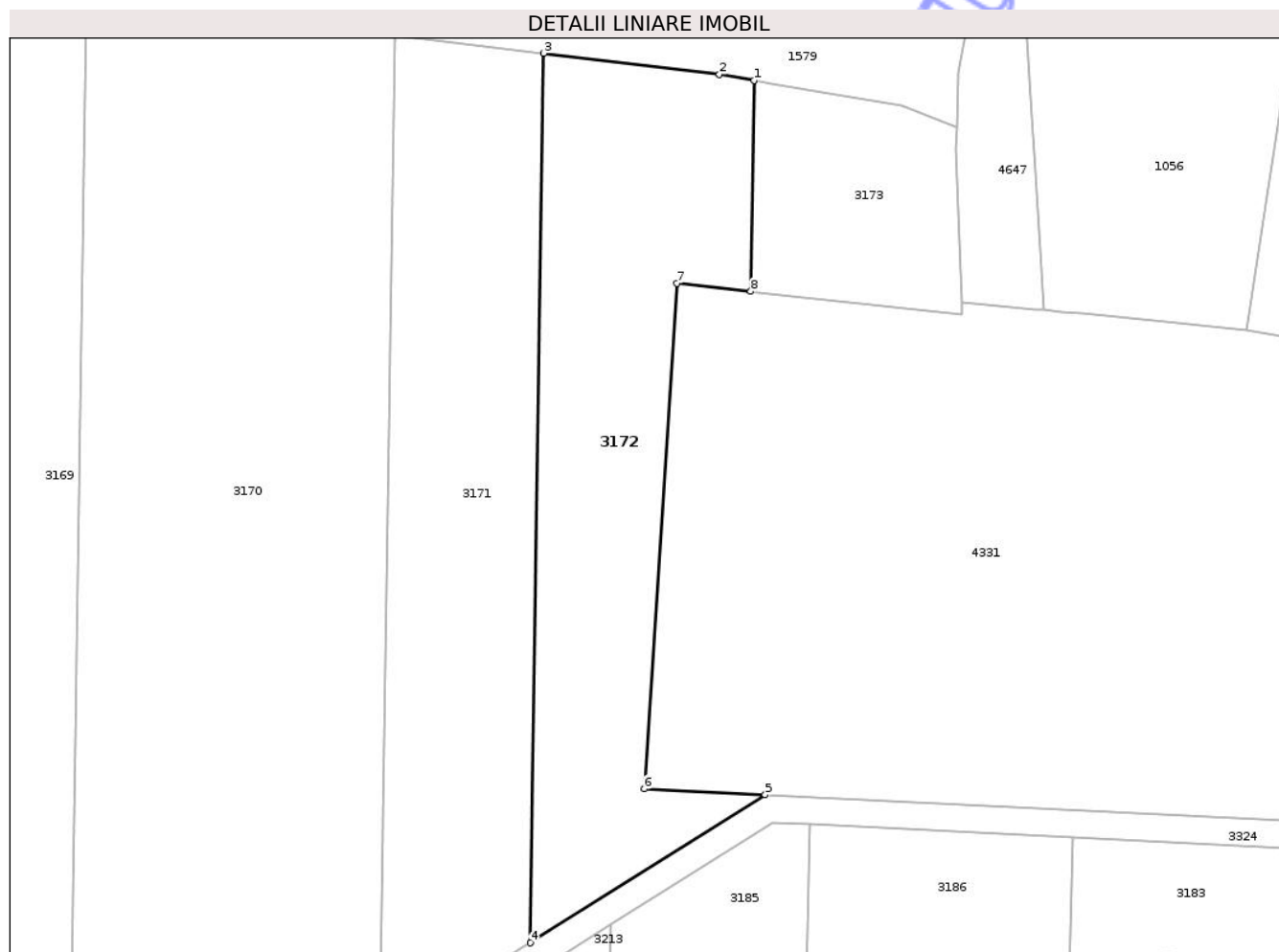
C. Partea III. SARCINI .

Inscrieri privind dezmembramintele dreptului de proprietate, drepturi reale de garanție și sarcini	Referințe
NU SUNT	

Teren

Nr cadastral	Suprafața (mp)*	Observații / Referințe
	2.700	

* Suprafața este determinată în planul de proiecție Stereo 70.



Date referitoare la teren

Crt	Categorie folosință	Intra vilan	Suprafața (mp)	Tarla	Parcelă	Nr. topo	Observații / Referințe
1	arabil	NU	2.700	55	1090/1/50	-	Număr parcelă 1090/48 greșit în TP

Lungime Segmente

1) Valorile lungimilor segmentelor sunt obținute din proiecție în plan.

Punct început	X / Y	Punct sfârșit	X / Y	Lungime segment (** (m)
1	470.028,736 525.431,395	2	470.023,693 525.432,254	5.116
2	470.023,693 525.432,254	3	469.998,075 525.435,35	25.804
3	469.998,075 525.435,35	4	469.996,109 525.305,741	129.624
4	469.996,109 525.305,741	5	470.030,357 525.327,312	40.475
5	470.030,357 525.327,312	6	470.012,733 525.328,189	17.646

Punct început	X / Y	Punct sfârșit	X / Y	Lungime segment (** (m)
6	470.012,733 525.328,189	7	470.017,505 525.401,846	73.811
7	470.017,505 525.401,846	8	470.028,269 525.400,652	10.83
8	470.028,269 525.400,652	1	470.028,736 525.431,395	30.747

** Lungimile segmentelor sunt determinate în planul de proiecție Stereo 70 și sunt rotunjite la 1 milimetru.

*** Distanța dintre puncte este formată din segmente cumulate ce sunt mai mici decât valoarea 1 milimetru.

Neutilizabil în Circuitul Civil



DATE DESPRE IMOBILUL NR. 3173

Oficiul de Cadastru și Publicitate Imobiliară SIBIU
Biroul de Cadastru și Publicitate Imobiliară Medias

A. Partea I. Descrierea imobilului

TEREN Necunoscut

Adresa: Loc. Hoghilag, Jud. Sibiu

Nr. Crt	Nr cadastral Nr. topografic	Suprafața* (mp)	Observații / Referințe
A1		892	Sector cadastral:55 Teren neimprejmut;

B. Partea II. Proprietari și acte

Inscrieri privitoare la dreptul de proprietate și alte drepturi reale	Referințe	
/		
Act Administrativ nr. 5466, din 15/12/2025 emis de PRIMĂRIA COMUNIE HOGHILAG;		
B1	Inscrierea posesiei, drept de PROPRIETATE, dobandit prin Lege, cota actuala 1/1, cota initiala 1/1 1) NEIDENTIFICAT NEIDENTIFICAT	A1
Act Normativ nr. 7, din 13/03/1996 emis de PARLAMENTUL ROMÂNIEI;		
B2	se notează mențiunea de proprietar neidentificat	A1

C. Partea III. SARCINI .

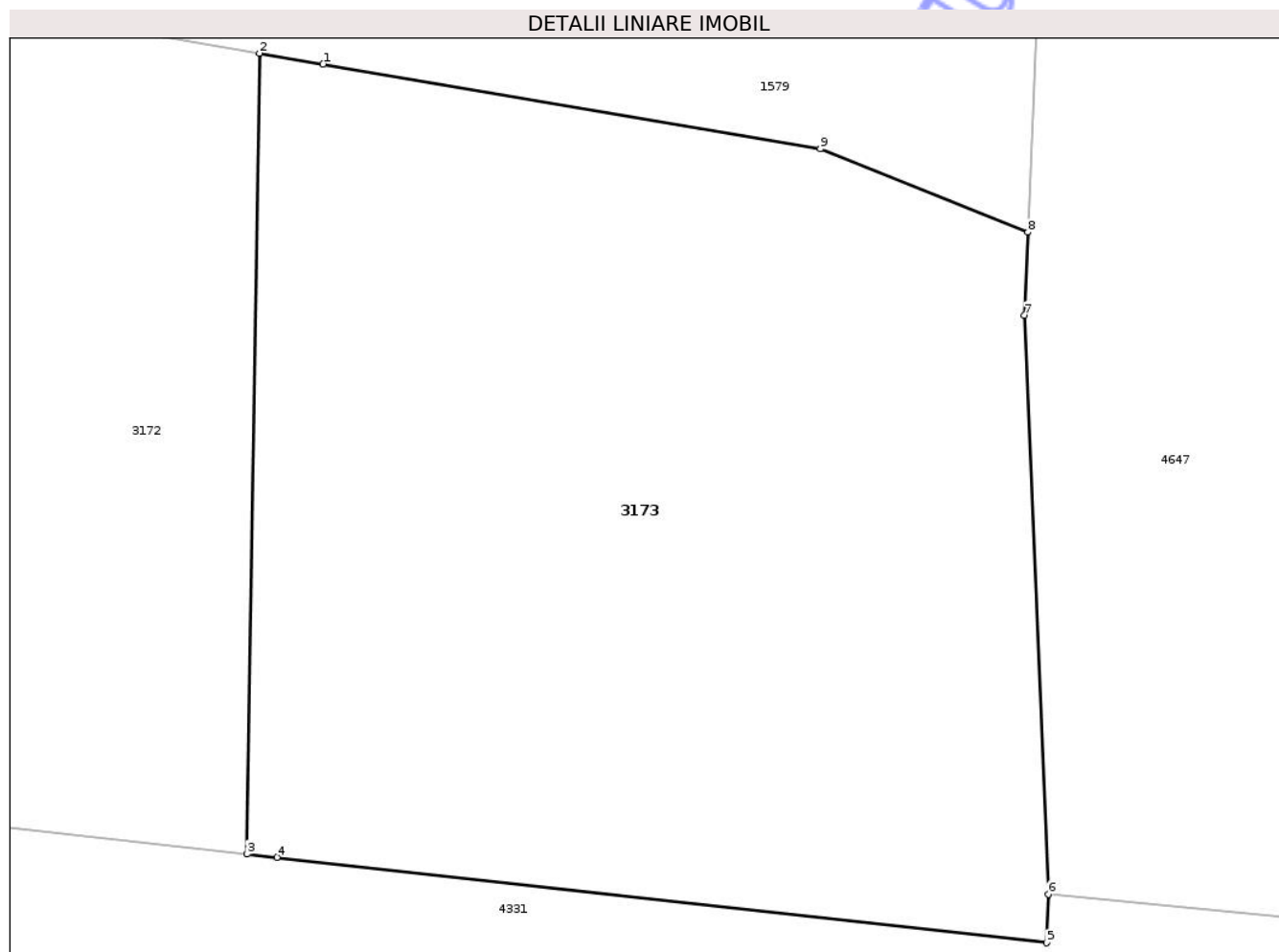
Inscrieri privind dezmembramintele dreptului de proprietate, drepturi reale de garanție și sarcini	Referințe
NU SUNT	

Anexa Nr. 1 La Partea I

Teren

Nr cadastral	Suprafața (mp)*	Observații / Referințe
	892	

* Suprafața este determinată în planul de proiecție Stereo 70.



Date referitoare la teren

Crt	Categorie folosință	Intravilan	Suprafața (mp)	Tarla	Parcelă	Nr. topo	Observații / Referințe
1	arabil	DA	850	55	1090/1/51	-	
2	arabil	NU	42	55	1090/1/51	-	

Lungime Segmente

1) Valorile lungimilor segmentelor sunt obținute din proiecție în plan.

Punct început	X / Y	Punct sfârșit	X / Y	Lungime segment (** (m))
1	470.031,187 525.430,978	2	470.028,736 525.431,395	2.486
2	470.028,736 525.431,395	3	470.028,269 525.400,652	30.747
3	470.028,269 525.400,652	4	470.029,41 525.400,525	1.148
4	470.029,41 525.400,525	5	470.058,99 525.397,244	29.761

Punct început	X / Y	Punct sfârşit	X / Y	Lungime segment (** (m)
5	470.058,99 525.397,244	6	470.059,046 525.399,114	1.871
6	470.059,046 525.399,114	7	470.058,131 525.421,332	22.237
7	470.058,131 525.421,332	8	470.058,261 525.424,525	3.196
8	470.058,261 525.424,525	9	470.050,287 525.427,726	8.593
9	470.050,287 525.427,726	1	470.031,187 525.430,978	19.375

** Lungimile segmentelor sunt determinate în planul de proiecţie Stereo 70 şi sunt rotunjite la 1 milimetru.

*** Distanţa dintre puncte este formată din segmente cumulate ce sunt mai mici decât valoarea 1 milimetru.

Neutilizabil în Circuitul Civil

**DATE DESPRE IMOBILUL NR. 3174**

Oficiul de Cadastru și Publicitate Imobiliară SIBIU
Biroul de Cadastru și Publicitate Imobiliară Medias

A. Partea I. Descrierea imobilului

TEREN Extravilan

Adresa: Jud. Sibiu

Nr. Crt	Nr cadastral Nr. topografic	Suprafața* (mp)	Observații / Referințe
A1		431	Sector cadastral:55 Teren neimprejmuit;

B. Partea II. Proprietari și acte

Inscrieri privitoare la dreptul de proprietate și alte drepturi reale	Referințe
/	
Act Administrativ nr. 5466, din 15/12/2025 emis de PRIMĂRIA COMUNIE HOGHILAG;	
B1	Inscrierea posesiei, drept de PROPRIETATE, dobandit prin Lege, cota actuala 1/1, cota initiala 1/1
	1) NEIDENTIFICAT NEIDENTIFICAT
Act Normativ nr. 7, din 13/03/1996 emis de PARLAMENTUL ROMÂNIEI;	
B2	se notează mențiunea de proprietar neidentificat

C. Partea III. SARCINI .

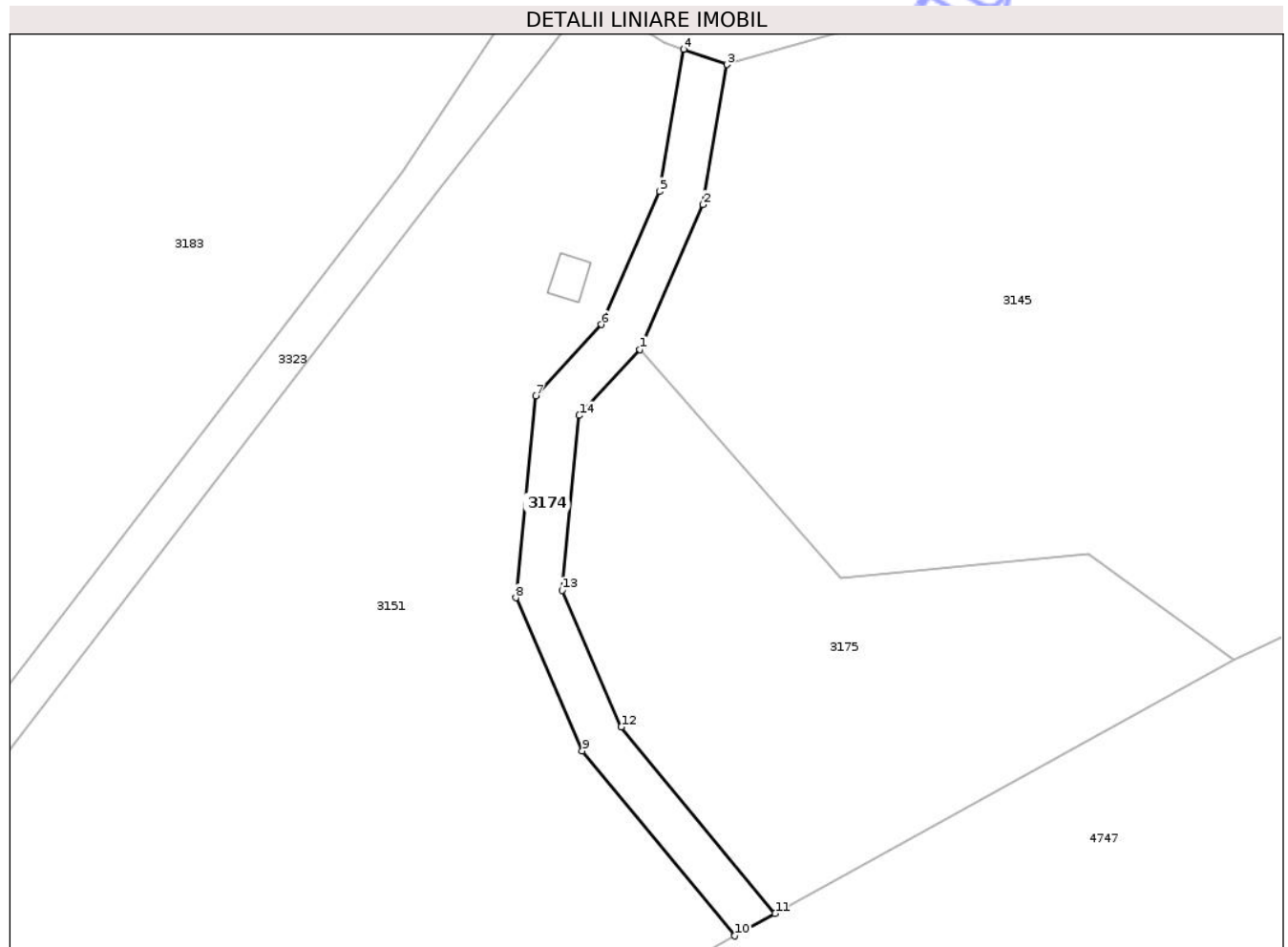
Inscrieri privind dezmembramintele dreptului de proprietate, drepturi reale de garanție și sarcini	Referințe
NU SUNT	

Anexa Nr. 1 La Partea I

Teren

Nr cadastral	Suprafața (mp)*	Observații / Referințe
	431	

* Suprafața este determinată în planul de proiecție Stereo 70.



Date referitoare la teren

Crt	Categorie folosință	Intravilan	Suprafața (mp)	Tarla	Parcelă	Nr. topo	Observații / Referințe
1	ape statatoare	NU	431	55	1083	-	

Lungime Segmente

1) Valorile lungimilor segmentelor sunt obținute din proiecție în plan.

Punct început	X / Y	Punct sfârșit	X / Y	Lungime segment (** (m)
1	470.167,926 525.277,467	2	470.174,161 525.291,774	15.607
2	470.174,161 525.291,774	3	470.176,554 525.305,603	14.035
3	470.176,554 525.305,603	4	470.172,278 525.307,115	4.535
4	470.172,278 525.307,115	5	470.169,848 525.293,066	14.258
5	470.169,848 525.293,066	6	470.164,128 525.279,942	14.316

Punct început	X / Y	Punct sfârșit	X / Y	Lungime segment (** (m)
6	470.164,128 525.279,942	7	470.157,64 525.272,895	9.579
7	470.157,64 525.272,895	8	470.155,666 525.252,979	20.014
8	470.155,666 525.252,979	9	470.162,246 525.237,854	16.494
9	470.162,246 525.237,854	10	470.177,315 525.219,6	23.67
10	470.177,315 525.219,6	11	470.181,297 525.221,8	4.549
11	470.181,297 525.221,8	12	470.166,095 525.240,215	23.879
12	470.166,095 525.240,215	13	470.160,23 525.253,696	14.702
13	470.160,23 525.253,696	14	470.161,942 525.270,966	17.355
14	470.161,942 525.270,966	1	470.167,926 525.277,467	8.836

** Lungimile segmentelor sunt determinate în planul de proiecție Stereo 70 și sunt rotunjite la 1 milimetru.

*** Distanța dintre puncte este formată din segmente cumulate ce sunt mai mici decât valoarea 1 milimetru.

**DATE DESPRE IMOBILUL NR. 3175**

Oficiul de Cadastru și Publicitate Imobiliară SIBIU
Biroul de Cadastru și Publicitate Imobiliară Medias

A. Partea I. Descrierea imobilului

TEREN Extravilan

Adresa: Jud. Sibiu

Nr. Crt	Nr cadastral Nr. topografic	Suprafața* (mp)	Observații / Referințe
A1		1.683	Sector cadastral:55 Teren neimprejmuit;

B. Partea II. Proprietari și acte

Inscrieri privitoare la dreptul de proprietate și alte drepturi reale	Referințe
/	
Act Administrativ nr. 5466, din 15/12/2025 emis de PRIMĂRIA COMUNIE HOGHILAG;	
B1	Inscrierea posesiei, drept de PROPRIETATE, dobandit prin Lege, cota actuala 1/1, cota initiala 1/1 1) NEIDENTIFICAT NEIDENTIFICAT
Act Normativ nr. 7, din 13/03/1996 emis de PARLAMENTUL ROMÂNIEI;	
B2	se notează mențiunea de proprietar neidentificat, rezerva comisiei locale de fond funciar

C. Partea III. SARCINI .

Inscrieri privind dezmembramintele dreptului de proprietate, drepturi reale de garanție și sarcini	Referințe
NU SUNT	

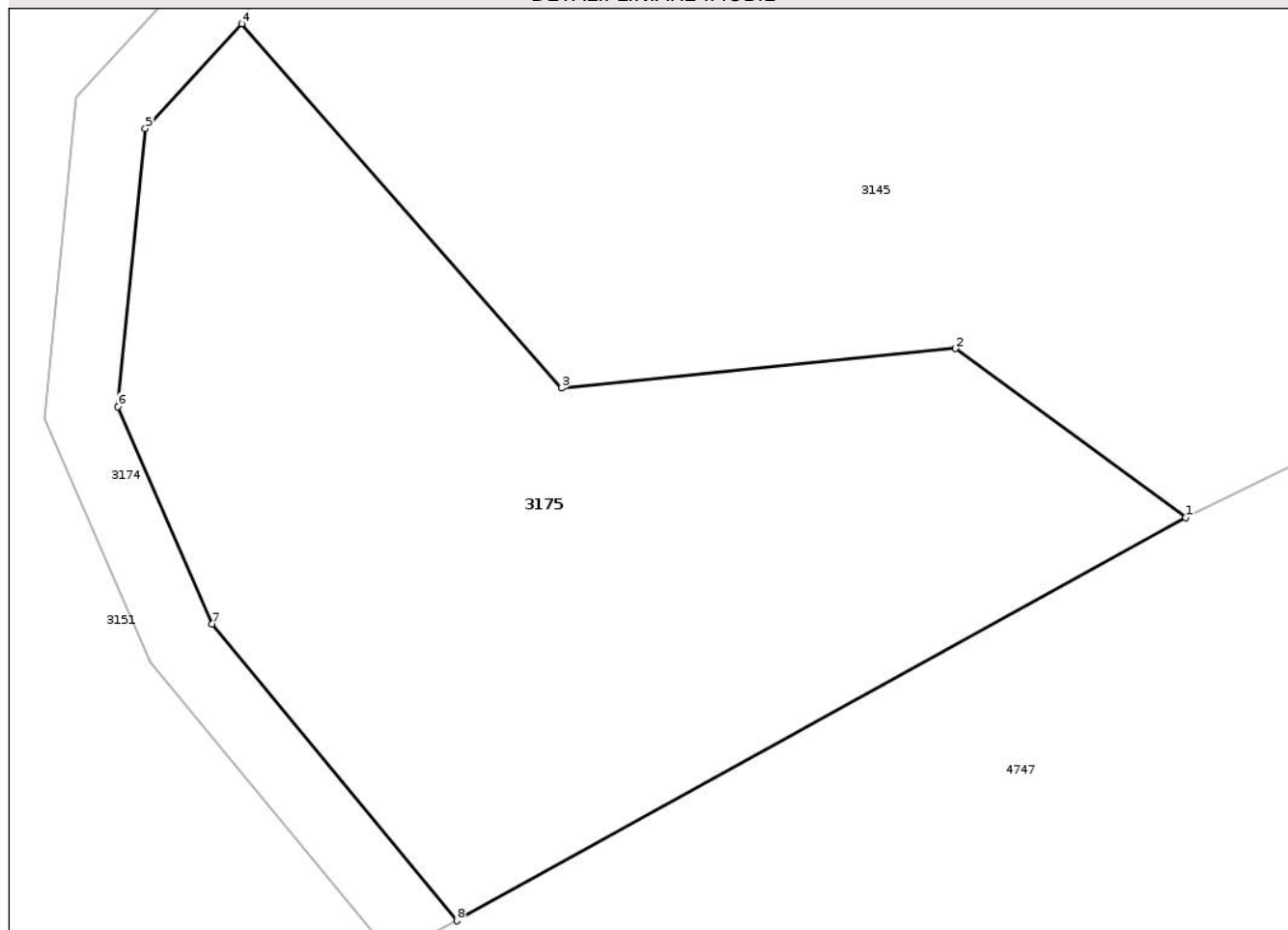
Anexa Nr. 1 La Partea I

Teren

Nr cadastral	Suprafața (mp)*	Observații / Referințe
	1.683	

* Suprafața este determinată în planul de proiecție Stereo 70.

DETALII LINIARE IMOBIL



Date referitoare la teren

Crt	Categorie folosință	Intra vilan	Suprafața (mp)	Tarla	Parcelă	Nr. topo	Observații / Referințe
1	faneata	NU	1.683	55	1081/3	-	

Lungime Segmente

1) Valorile lungimilor segmentelor sunt obținute din proiecție în plan.

Punct început	X / Y	Punct sfârșit	X / Y	Lungime segment (** (m)
1	470.226,589 525.246,818	2	470.212,284 525.257,308	17.739
2	470.212,284 525.257,308	3	470.187,806 525.254,866	24.6
3	470.187,806 525.254,866	4	470.167,926 525.277,467	30.1
4	470.167,926 525.277,467	5	470.161,942 525.270,966	8.836
5	470.161,942 525.270,966	6	470.160,23 525.253,696	17.355

Punct început	X / Y	Punct sfârșit	X / Y	Lungime segment (** (m)
6	470.160,23 525.253,696	7	470.166,095 525.240,215	14.702
7	470.166,095 525.240,215	8	470.181,297 525.221,8	23.879
8	470.181,297 525.221,8	1	470.226,589 525.246,818	51.742

** Lungimile segmentelor sunt determinate în planul de proiecție Stereo 70 și sunt rotunjite la 1 milimetru.

*** Distanța dintre puncte este formată din segmente cumulate ce sunt mai mici decât valoarea 1 milimetru.

Neutilizabil în Circuitul Civil

**DATE DESPRE IMOBILUL NR. 3176**

Oficiul de Cadastru și Publicitate Imobiliară SIBIU
Biroul de Cadastru și Publicitate Imobiliară Medias

A. Partea I. Descrierea imobilului

TEREN Necunoscut

Adresa: Loc. Prod, Jud. Sibiu

Nr. Crt	Nr cadastral Nr. topografic	Suprafața* (mp)	Observații / Referințe
A1	100735	3.500	Sector cadastral:10 Teren neimprejmuit;

B. Partea II. Proprietari și acte

Inscrieri privitoare la dreptul de proprietate și alte drepturi reale	Referințe
/	
Act Administrativ nr. 389/31, din 25/01/1993 emis de CJPSDPAT SIBIU;	
B1	A1
Intabulare, drept de PROPRIETATE, Legea 18/1991, dobandit prin Reconstituire, cota actuala 1/1, cota initiala 1/1 1) VULTURAR MARIA	

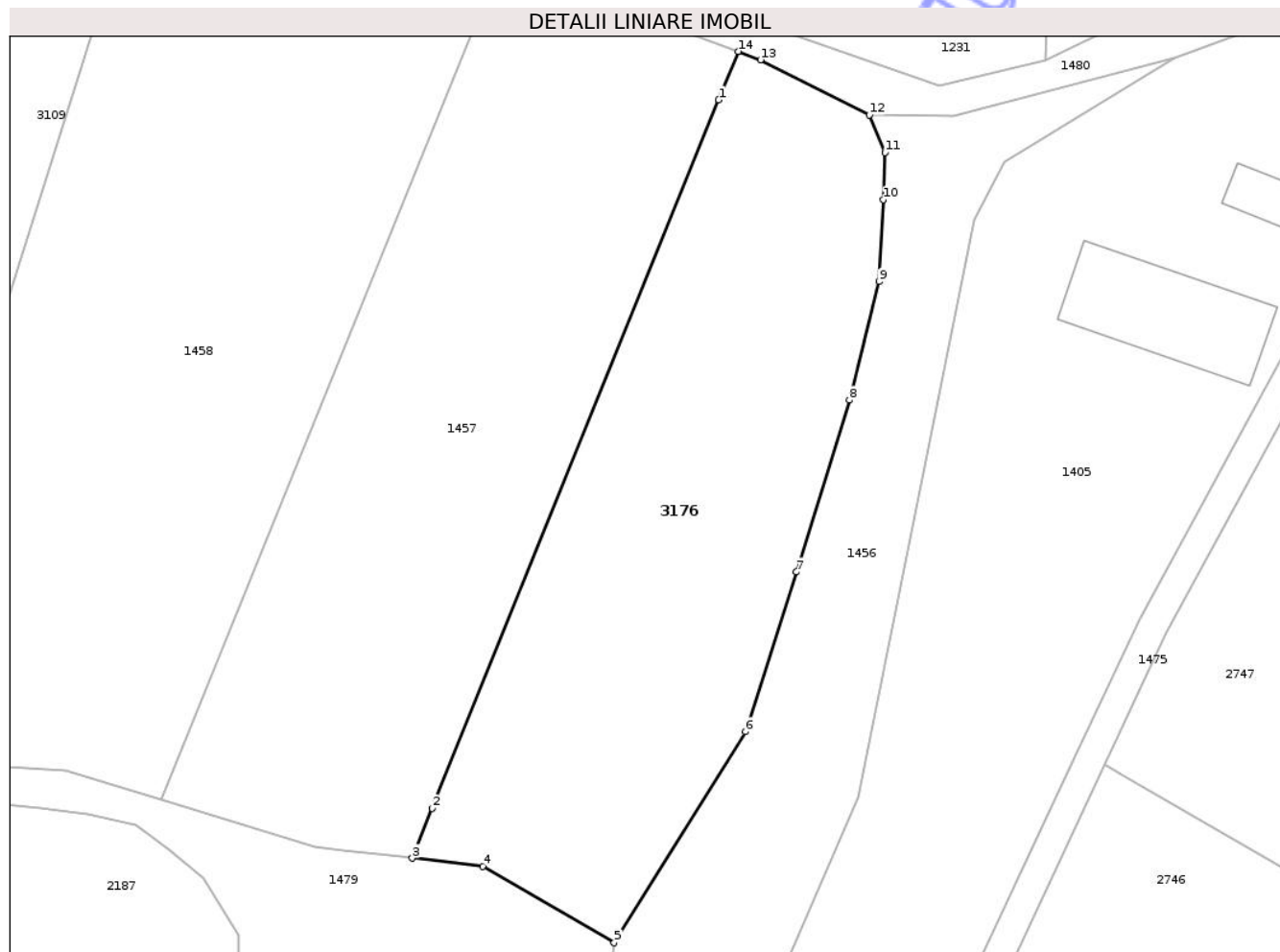
C. Partea III. SARCINI .

Inscrieri privind dezmembramintele dreptului de proprietate, drepturi reale de garanție și sarcini	Referințe
NU SUNT	

Teren

Nr cadastral	Suprafața (mp)*	Observații / Referințe
100735	3.500	

* Suprafața este determinată în planul de proiecție Stereo 70.



Date referitoare la teren

Crt	Categorie folosință	Intra vilan	Suprafața (mp)	Tarla	Parcelă	Nr. topo	Observații / Referințe
1	arabil	NU	2.636	22	413/5	-	
2	arabil	DA	175	22	413/5	-	
3	arabil	DA	689	22	413/5	-	

Lungime Segmente

1) Valorile lungimilor segmentelor sunt obținute din proiecție în plan.

Punct început	X / Y	Punct sfârșit	X / Y	Lungime segment (** (m)
1	472.530,19 528.845,594	2	472.492,179 528.751,676	101.318
2	472.492,179 528.751,676	3	472.489,506 528.745,07	7.126
3	472.489,506 528.745,07	4	472.498,848 528.744,01	9.402
4	472.498,848 528.744,01	5	472.516,319 528.733,859	20.206

Punct început	X / Y	Punct sfârșit	X / Y	Lungime segment (** (m)
5	472.516,319 528.733,859	6	472.533,733 528.761,857	32.972
6	472.533,733 528.761,857	7	472.540,522 528.783,009	22.215
7	472.540,522 528.783,009	8	472.547,539 528.805,795	23.842
8	472.547,539 528.805,795	9	472.551,495 528.821,533	16.228
9	472.551,495 528.821,533	10	472.552,031 528.832,4	10.88
10	472.552,031 528.832,4	11	472.552,283 528.838,635	6.24
11	472.552,283 528.838,635	12	472.550,198 528.843,597	5.382
12	472.550,198 528.843,597	13	472.535,74 528.850,941	16.216
13	472.535,74 528.850,941	14	472.532,8 528.852,042	3.139
14	472.532,8 528.852,042	1	472.530,19 528.845,594	6.956

** Lungimile segmentelor sunt determinate în planul de proiecție Stereo 70 și sunt rotunjite la 1 milimetru.

*** Distanța dintre puncte este formată din segmente cumulate ce sunt mai mici decât valoarea 1 milimetru.

**DATE DESPRE IMOBILUL NR. 3177**

Oficiul de Cadastru și Publicitate Imobiliară SIBIU
Biroul de Cadastru și Publicitate Imobiliară Medias

A. Partea I. Descrierea imobilului

TEREN Necunoscut

Adresa: Loc. Hoghilag, Jud. Sibiu

Nr. Crt	Nr cadastral Nr. topografic	Suprafața* (mp)	Observații / Referințe
A1		4.600	Sector cadastral:50 Teren neimprejmit;

B. Partea II. Proprietari și acte

Inscrieri privitoare la dreptul de proprietate și alte drepturi reale	Referințe
/	
Act Administrativ nr. 220/31, din 30/11/1992 emis de CJSDPAT SIBIU;	
B1	A1
Intabulare, drept de PROPRIETATE Legea 18/1991, dobandit prin Reconstituire, cota actuala 1/1, cota initiala 1/1 1) MARCOȘ GH. GHEORGHE	

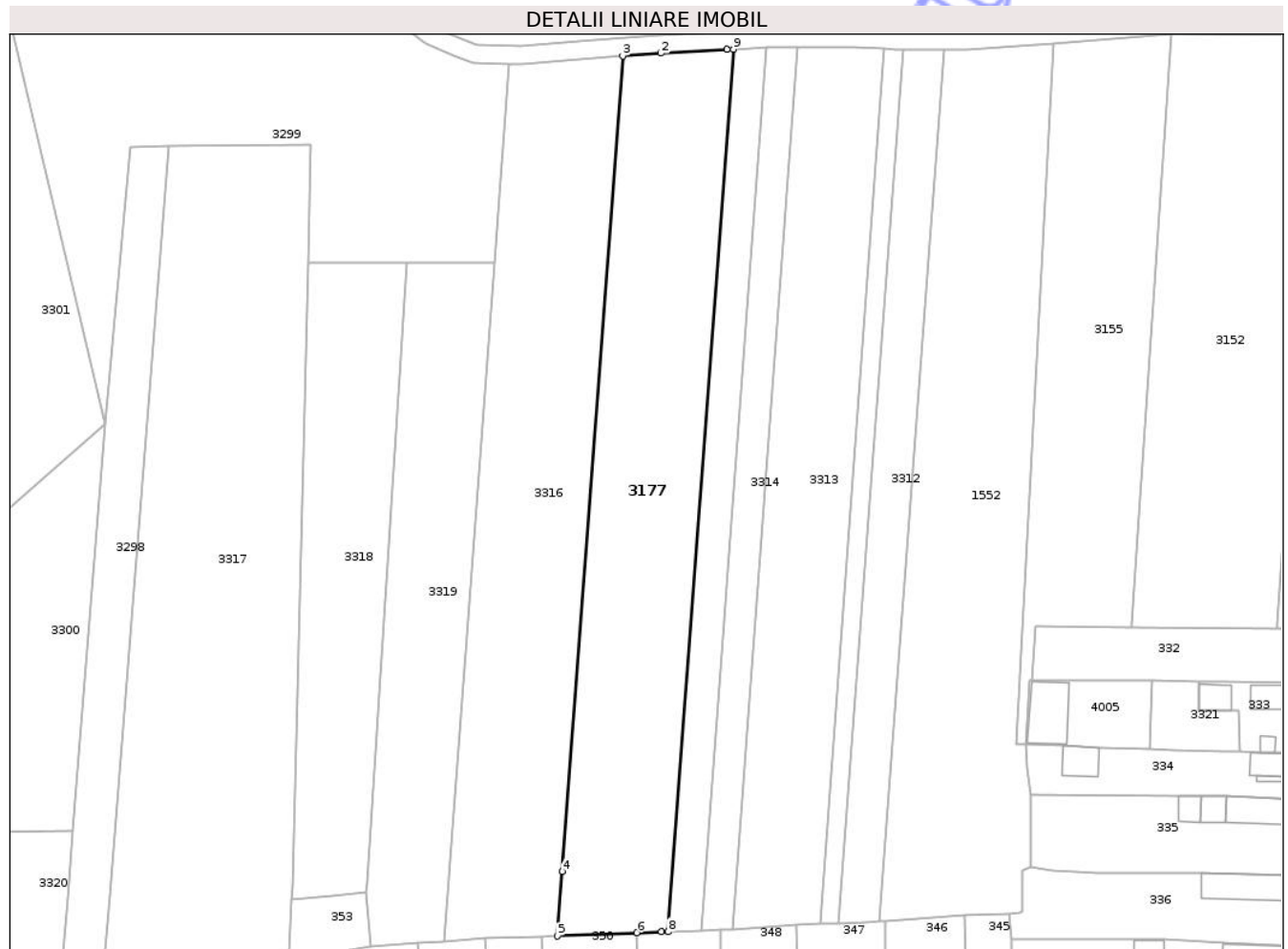
C. Partea III. SARCINI .

Inscrieri privind dezmembramintele dreptului de proprietate, drepturi reale de garanție și sarcini	Referințe
NU SUNT	

Teren

Nr cadastral	Suprafața (mp)*	Observații / Referințe
	4.600	

* Suprafața este determinată în planul de proiecție Stereo 70.



Date referitoare la teren

Crt	Categorie folosință	Intra vilan	Suprafața (mp)	Tarla	Parcelă	Nr. topo	Observații / Referințe
1	faneata	NU	4.286	46	926/6	-	
2	faneata	DA	314	46	926/6	-	

Lungime Segmente

1) Valorile lungimilor segmentelor sunt obținute din proiecție în plan.

Punct început	X / Y	Punct sfârșit	X / Y	Lungime segment (** (m)
1	470.412,428 525.902,778	2	470.398,077 525.901,944	14.375
2	470.398,077 525.901,944	3	470.389,759 525.901,329	8.341
3	470.389,759 525.901,329	4	470.376,63 525.723,953	177.861
4	470.376,63 525.723,953	5	470.375,592 525.709,922	14.069

Punct început	X / Y	Punct sfârșit	X / Y	Lungime segment (** (m)
5	470.375,592 525.709,922	6	470.392,863 525.710,639	17.286
6	470.392,863 525.710,639	7	470.398,209 525.710,815	5.349
7	470.398,209 525.710,815	8	470.399,654 525.710,862	1.446
8	470.399,654 525.710,862	9	470.413,862 525.902,809	192.472
9	470.413,862 525.902,809	1	470.412,428 525.902,778	1.434

** Lungimile segmentelor sunt determinate în planul de proiecție Stereo 70 și sunt rotunjite la 1 milimetru.

*** Distanța dintre puncte este formată din segmente cumulate ce sunt mai mici decât valoarea 1 milimetru.

Neutilizabil în Circuitul Civil

**DATE DESPRE IMOBILUL NR. 3178**

Oficiul de Cadastru și Publicitate Imobiliară SIBIU
Biroul de Cadastru și Publicitate Imobiliară Medias

A. Partea I. Descrierea imobilului

TEREN Extravilan

Adresa: Jud. Sibiu

Nr. Crt	Nr cadastral Nr. topografic	Suprafața* (mp)	Observații / Referințe
A1		1	Sector cadastral:55 Teren neimprejmuit;

Construcții

Crt	Nr cadastral Nr. topografic	Adresa	Observații / Referințe
A1.1		Jud. Sibiu	Nr. niveluri:1; S. construita la sol:1 mp; STÂLP

B. Partea II. Proprietari și acte

Inscrieri privitoare la dreptul de proprietate și alte drepturi reale		Referințe
/		
Act Administrativ nr. 5466, din 15/12/2025 emis de PRIMĂRIA COMUNIE HOGHILAG;		
B1	Inscrierea posesiei, drept de PROPRIETATE, dobandit prin Lege, cota actuala 1/1, cota initiala 1/1 1) NEIDENTIFICAT NEIDENTIFICAT	A1
Act Normativ nr. 7, din 13/03/1996 emis de PARLAMENTUL ROMÂNIEI;		
B2	se notează mențiunea de proprietar neidentificat, rezerva comisiei locale de fond funciar	A1
B3	Inscrierea provizorie, drept de PROPRIETATE, dobandit prin Lege, cota actuala 1/1, cota initiala 1/1 1) COMUNA HOGHILAG, CIF:0000000000000, PROPRIETAR NEIDENTIFICAT	A1.1

C. Partea III. SARCINI .

Inscrieri privind dezmembramintele dreptului de proprietate, drepturi reale de garanție și sarcini	Referințe
NU SUNT	


Anexa Nr. 1 La Partea I

Teren

Nr cadastral	Suprafața (mp)*	Observații / Referințe
	1	

* Suprafața este determinată în planul de proiecție Stereo 70.

DETALII LINIARE IMOBIL



Date referitoare la teren

Crt	Categorie folosință	Intra vilan	Suprafața (mp)	Tarla	Parcelă	Nr. topo	Observații / Referințe
1	curți constructii	NU	1	55	1090/1/48/1	-	

Date referitoare la construcții

Crt	Număr	Destinație construcție	Supraf. (mp)	Situație juridică	Observații / Referințe
A1.1		construcții industriale și edilitare	1	Cu acte	Nr. niveluri:1; S. construita la sol:1 mp; STÂLP

Lungime Segmente

1) Valorile lungimilor segmentelor sunt obținute din proiecție în plan.

Punct început	X / Y	Punct sfârșit	X / Y	Lungime segment (** (m)
1	469.940,676 525.277,884	2	469.940,676 525.276,684	1.2
2	469.940,676 525.276,684	3	469.941,876 525.276,684	1.2
3	469.941,876 525.276,684	4	469.941,876 525.277,884	1.2

Punct început	X / Y	Punct sfârșit	X / Y	Lungime segment (** (m)
4	469.941,876 525.277,884	1	469.940,676 525.277,884	1.2

** Lungimile segmentelor sunt determinate în planul de proiecție Stereo 70 și sunt rotunjite la 1 milimetru.

*** Distanța dintre puncte este formată din segmente cumulate ce sunt mai mici decât valoarea 1 milimetru.

Neutilizabil în Circuitul Civil

**DATE DESPRE IMOBILUL NR. 3179**

Oficiul de Cadastru și Publicitate Imobiliară SIBIU
Biroul de Cadastru și Publicitate Imobiliară Medias

A. Partea I. Descrierea imobilului

TEREN Extravilan

Adresa: Jud. Sibiu

Nr. Crt	Nr cadastral Nr. topografic	Suprafața* (mp)	Observații / Referințe
A1		1	Sector cadastral:55 Teren neimprejmuit;

Construcții

Crt	Nr cadastral Nr. topografic	Adresa	Observații / Referințe
A1.1		Jud. Sibiu	Nr. niveluri:1; S. construita la sol:1 mp; STÂLP

B. Partea II. Proprietari și acte

Inscrieri privitoare la dreptul de proprietate și alte drepturi reale		Referințe
/		
Act Administrativ nr. 5466, din 15/12/2025 emis de PRIMĂRIA COMUNIE HOGHILAG;		
B1	Inscrierea posesiei, drept de PROPRIETATE, dobandit prin Lege, cota actuala 1/1, cota initiala 1/1 1) NEIDENTIFICAT NEIDENTIFICAT	A1
Act Normativ nr. 7, din 13/03/1996 emis de PARLAMENTUL ROMÂNIEI;		
B2	se notează mențiunea de proprietar neidentificat, rezerva comisiei locale de fond funciar	A1
B3	Inscrierea provizorie, drept de PROPRIETATE, dobandit prin Lege, cota actuala 1/1, cota initiala 1/1 1) COMUNA HOGHILAG, CIF:00000000000000, PROPRIETAR NEIDENTIFICAT	A1.1

C. Partea III. SARCINI .

Inscrieri privind dezmembramintele dreptului de proprietate, drepturi reale de garanție și sarcini	Referințe
NU SUNT	


Anexa Nr. 1 La Partea I

Teren

Nr cadastral	Suprafața (mp)*	Observații / Referințe
	1	

* Suprafața este determinată în planul de proiecție Stereo 70.

DETALII LINIARE IMOBIL



Date referitoare la teren

Crt	Categorie folosință	Intra vilan	Suprafața (mp)	Tarla	Parcelă	Nr. topo	Observații / Referințe
1	curți constructii	NU	1	55	1093/1/44/1	-	

Date referitoare la construcții

Crt	Număr	Destinație construcție	Supraf. (mp)	Situație juridică	Observații / Referințe
A1.1		construcții industriale și edilitare	1	Cu acte	Nr. niveluri:1; S. construita la sol:1 mp; STÂLP

Lungime Segmente

1) Valorile lungimilor segmentelor sunt obținute din proiecție în plan.

Punct început	X / Y	Punct sfârșit	X / Y	Lungime segment (** (m)
1	469.866,925 525.265,097	2	469.866,925 525.263,897	1.2
2	469.866,925 525.263,897	3	469.868,125 525.263,897	1.2
3	469.868,125 525.263,897	4	469.868,125 525.265,097	1.2

Punct început	X / Y	Punct sfârșit	X / Y	Lungime segment (** (m)
4	469.868,125 525.265,097	1	469.866,925 525.265,097	1.2

** Lungimile segmentelor sunt determinate în planul de proiecție Stereo 70 și sunt rotunjite la 1 milimetru.

*** Distanța dintre puncte este formată din segmente cumulate ce sunt mai mici decât valoarea 1 milimetru.

Neutilizabil în Circuitul Civil

**DATE DESPRE IMOBILUL NR. 3180**

Oficiul de Cadastru și Publicitate Imobiliară SIBIU
Biroul de Cadastru și Publicitate Imobiliară Medias

A. Partea I. Descrierea imobilului

TEREN Extravilan

Adresa: Jud. Sibiu

Nr. Crt	Nr cadastral Nr. topografic	Suprafața* (mp)	Observații / Referințe
A1		1	Sector cadastral:51 Teren neimprejmuit;

Construcții

Crt	Nr cadastral Nr. topografic	Adresa	Observații / Referințe
A1.1		Jud. Sibiu	Nr. niveluri:1; S. construita la sol:1 mp; STÂLP

B. Partea II. Proprietari și acte

Inscrieri privitoare la dreptul de proprietate și alte drepturi reale		Referințe
/		
Act Administrativ nr. 5466, din 15/12/2025 emis de PRIMĂRIA COMUNIE HOGHILAG;		
B1	Inscrierea posesiei, drept de PROPRIETATE, dobandit prin Lege, cota actuala 1/1, cota initiala 1/1 1) NEIDENTIFICAT NEIDENTIFICAT	A1
Act Normativ nr. 7, din 13/03/1996 emis de PARLAMENTUL ROMÂNIEI;		
B2	se notează mențiunea de proprietar neidentificat, rezerva comisiei locale de fond funciar	A1
B3	Inscrierea provizorie, drept de PROPRIETATE, dobandit prin Lege, cota actuala 1/1, cota initiala 1/1 1) COMUNA HOGHILAG, CIF:0000000000000, PROPRIETAR NEIDENTIFICAT	A1.1

C. Partea III. SARCINI .

Inscrieri privind dezmembramintele dreptului de proprietate, drepturi reale de garanție și sarcini	Referințe
NU SUNT	


Anexa Nr. 1 La Partea I

Teren

Nr cadastral	Suprafața (mp)*	Observații / Referințe
	1	

* Suprafața este determinată în planul de proiecție Stereo 70.

DETALII LINIARE IMOBIL



Date referitoare la teren

Crt	Categorie folosință	Intra vilan	Suprafața (mp)	Tarla	Parcelă	Nr. topo	Observații / Referințe
1	curti constructii	NU	1	24	1082/1	-	

Date referitoare la construcții

Crt	Număr	Destinație construcție	Supraf. (mp)	Situație juridică	Observații / Referințe
A1.1		construcții industriale și edilitare	1	Cu acte	Nr. niveluri:1; S. construita la sol:1 mp; STÂLP

Lungime Segmente

1) Valorile lungimilor segmentelor sunt obținute din proiecție în plan.

Punct început	X / Y	Punct sfârșit	X / Y	Lungime segment (** (m)
1	470.167,594 525.316,676	2	470.166,394 525.316,676	1.2
2	470.166,394 525.316,676	3	470.166,394 525.315,476	1.2
3	470.166,394 525.315,476	4	470.167,594 525.315,476	1.2

Punct început	X / Y	Punct sfârșit	X / Y	Lungime segment (** (m)
4	470.167,594 525.315,476	1	470.167,594 525.316,676	1.2

** Lungimile segmentelor sunt determinate în planul de proiecție Stereo 70 și sunt rotunjite la 1 milimetru.

*** Distanța dintre puncte este formată din segmente cumulate ce sunt mai mici decât valoarea 1 milimetru.

Neutilizabil în Circuitul Civil

**DATE DESPRE IMOBILUL NR. 3181**

Oficiul de Cadastru și Publicitate Imobiliară SIBIU
Biroul de Cadastru și Publicitate Imobiliară Medias

A. Partea I. Descrierea imobilului

TEREN Extravilan

Adresa: Jud. Sibiu

Nr. Crt	Nr cadastral Nr. topografic	Suprafața* (mp)	Observații / Referințe
A1		1	Sector cadastral:51 Teren neimprejmuit;

Construcții

Crt	Nr cadastral Nr. topografic	Adresa	Observații / Referințe
A1.1		Jud. Sibiu	Nr. niveluri:1; S. construita la sol:1 mp; STÂLP

B. Partea II. Proprietari și acte

Inscrieri privitoare la dreptul de proprietate și alte drepturi reale		Referințe
/		
Act Administrativ nr. 5466, din 15/12/2025 emis de PRIMĂRIA COMUNIE HOGHILAG;		
B1	Inscrierea posesiei, drept de PROPRIETATE, dobandit prin Lege, cota actuala 1/1, cota initiala 1/1 1) NEIDENTIFICAT NEIDENTIFICAT	A1
Act Normativ nr. 7, din 13/03/1996 emis de PARLAMENTUL ROMÂNIEI;		
B2	se notează mențiunea de proprietar neidentificat, rezerva comisiei locale de fond funciar	A1
B3	Inscrierea provizorie, drept de PROPRIETATE, dobandit prin Lege, cota actuala 1/1, cota initiala 1/1 1) COMUNA HOGHILAG, CIF:0000000000000, PROPRIETAR NEIDENTIFICAT	A1.1

C. Partea III. SARCINI .

Inscrieri privind dezmembramintele dreptului de proprietate, drepturi reale de garanție și sarcini	Referințe
NU SUNT	


Anexa Nr. 1 La Partea I

Teren

Nr cadastral	Suprafața (mp)*	Observații / Referințe
	1	

* Suprafața este determinată în planul de proiecție Stereo 70.

DETALII LINIARE IMOBIL



Date referitoare la teren

Crt	Categorie folosință	Intra vilan	Suprafața (mp)	Tarla	Parcelă	Nr. topo	Observații / Referințe
1	curti constructii	NU	1	24	1082/2	-	

Date referitoare la construcții

Crt	Număr	Destinație construcție	Supraf. (mp)	Situație juridică	Observații / Referințe
A1.1		construcții industriale și edilitare	1	Cu acte	Nr. niveluri:1; S. construita la sol:1 mp; STÂLP

Lungime Segmente

1) Valorile lungimilor segmentelor sunt obținute din proiecție în plan.

Punct început	X / Y	Punct sfârșit	X / Y	Lungime segment (** (m)
1	470.175,114 525.326,668	2	470.173,914 525.326,668	1.2
2	470.173,914 525.326,668	3	470.173,914 525.325,468	1.2
3	470.173,914 525.325,468	4	470.175,114 525.325,468	1.2

Punct început	X / Y	Punct sfârșit	X / Y	Lungime segment (** (m)
4	470.175,114 525.325,468	1	470.175,114 525.326,668	1.2

** Lungimile segmentelor sunt determinate în planul de proiecție Stereo 70 și sunt rotunjite la 1 milimetru.

*** Distanța dintre puncte este formată din segmente cumulate ce sunt mai mici decât valoarea 1 milimetru.

Neutilizabil în Circuitul Civil

**DATE DESPRE IMOBILUL NR. 3182**

Oficiul de Cadastru și Publicitate Imobiliară SIBIU
Biroul de Cadastru și Publicitate Imobiliară Medias

A. Partea I. Descrierea imobilului

TEREN Extravilan

Adresa: Jud. Sibiu

Nr. Crt	Nr cadastral Nr. topografic	Suprafața* (mp)	Observații / Referințe
A1		1	Sector cadastral:55 Teren neimprejmuit;

Construcții

Crt	Nr cadastral Nr. topografic	Adresa	Observații / Referințe
A1.1		Jud. Sibiu	Nr. niveluri:1; S. construita la sol:1 mp; STÂLP

B. Partea II. Proprietari și acte

Inscrieri privitoare la dreptul de proprietate și alte drepturi reale		Referințe
/		
Act Administrativ nr. 5466, din 15/12/2025 emis de PRIMĂRIA COMUNIE HOGHILAG;		
B1	Inscrierea posesiei, drept de PROPRIETATE, dobandit prin Lege, cota actuala 1/1, cota initiala 1/1 1) NEIDENTIFICAT NEIDENTIFICAT	A1
Act Normativ nr. 7, din 13/03/1996 emis de PARLAMENTUL ROMÂNIEI;		
B2	se notează mențiunea de proprietar neidentificat, rezerva comisiei locale de fond funciar	A1
B3	Inscrierea provizorie, drept de PROPRIETATE, dobandit prin Lege, cota actuala 1/1, cota initiala 1/1 1) COMUNA HOGHILAG, CIF:0000000000000, PROPRIETAR NEIDENTIFICAT	A1.1

C. Partea III. SARCINI .

Inscrieri privind dezmembramintele dreptului de proprietate, drepturi reale de garanție și sarcini	Referințe
NU SUNT	


Anexa Nr. 1 La Partea I

Teren

Nr cadastral	Suprafața (mp)*	Observații / Referințe
	1	

* Suprafața este determinată în planul de proiecție Stereo 70.

DETALII LINIARE IMOBIL



Date referitoare la teren

Crt	Categorie folosință	Intra vilan	Suprafața (mp)	Tarla	Parcelă	Nr. topo	Observații / Referințe
1	curți constructii	NU	1	55	1087/49/1	-	

Date referitoare la construcții

Crt	Număr	Destinație construcție	Supraf. (mp)	Situație juridică	Observații / Referințe
A1.1		construcții industriale și edilitare	1	Cu acte	Nr. niveluri:1; S. construita la sol:1 mp; STÂLP

Lungime Segmente

1) Valorile lungimilor segmentelor sunt obținute din proiecție în plan.

Punct început	X / Y	Punct sfârșit	X / Y	Lungime segment (** (m)
1	470.089,947 525.303,901	2	470.088,747 525.303,901	1.2
2	470.088,747 525.303,901	3	470.088,747 525.302,701	1.2
3	470.088,747 525.302,701	4	470.089,947 525.302,701	1.2

Punct început	X / Y	Punct sfârșit	X / Y	Lungime segment (** (m)
4	470.089,947 525.302,701	1	470.089,947 525.303,901	1.2

** Lungimile segmentelor sunt determinate în planul de proiecție Stereo 70 și sunt rotunjite la 1 milimetru.

*** Distanța dintre puncte este formată din segmente cumulate ce sunt mai mici decât valoarea 1 milimetru.

Neutilizabil în Circuitul Civil

**DATE DESPRE IMOBILUL NR. 3183**

Oficiul de Cadastru și Publicitate Imobiliară SIBIU
Biroul de Cadastru și Publicitate Imobiliară Medias

A. Partea I. Descrierea imobilului

TEREN Extravilan

Adresa: Jud. Sibiu

Nr. Crt	Nr cadastral Nr. topografic	Suprafața* (mp)	Observații / Referințe
A1		5.000	Sector cadastral:55 Teren neimprejmuit;

B. Partea II. Proprietari și acte

Inscrieri privitoare la dreptul de proprietate și alte drepturi reale	Referințe
/	
Act Notarial nr. 648, din 12/04/2019 emis de NP CRISTEA CAMELIA LILIANA;	
B1	A1
Intabulare, drept de PROPRIETATE, cu titlu de partaj, dobandit prin Succesiune, cota actuala 1/1, cota initiala 1/1	
1) COLDEA ELENA	

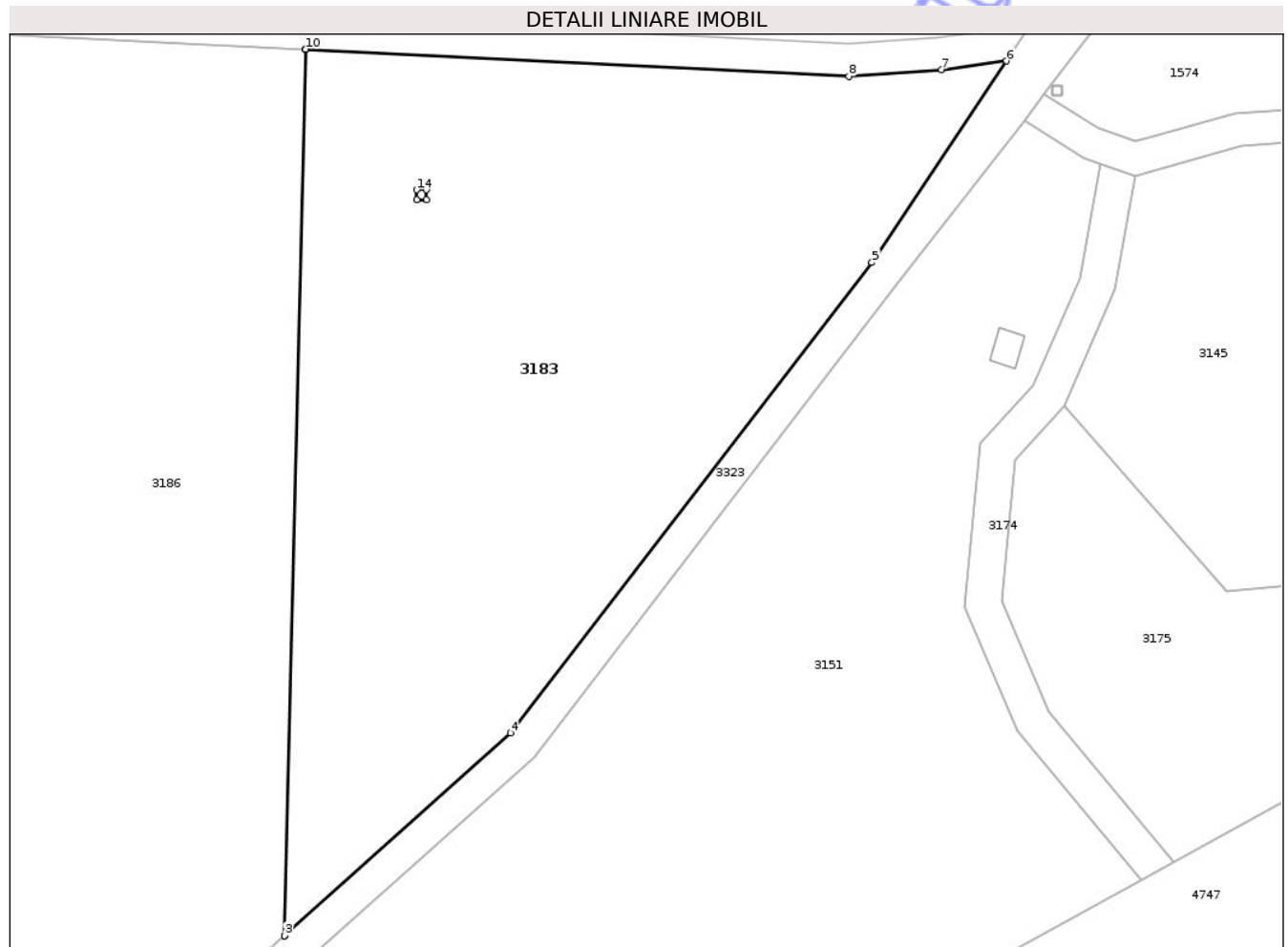
C. Partea III. SARCINI .

Inscrieri privind dezmembramintele dreptului de proprietate, drepturi reale de garanție și sarcini	Referințe
NU SUNT	

Teren

Nr cadastral	Suprafața (mp)*	Observații / Referințe
	5.000	

* Suprafața este determinată în planul de proiecție Stereo 70.



Date referitoare la teren

Crt	Categorie folosință	Intra vilan	Suprafața (mp)	Tarla	Parcelă	Nr. topo	Observații / Referințe
1	arabil	NU	5.000	55	1087/49	-	

Lungime Segmente

1) Valorile lungimilor segmentelor sunt obținute din proiecție în plan.

Punct început	X / Y	Punct sfârșit	X / Y	Lungime segment (** (m)
1	470.075,156 525.321,079	2	470.072,583 525.212,773	108.337
2	470.072,583 525.212,773	3	470.072,596 525.212,785	0.018
3	470.072,596 525.212,785	4	470.100,255 525.237,568	37.138
4	470.100,255 525.237,568	5	470.144,406 525.295,013	72.452
5	470.144,406 525.295,013	6	470.160,852 525.319,641	29.614

Punct început	X / Y	Punct sfârșit	X / Y	Lungime segment (** (m)
6	470.160,852 525.319,641	7	470.152,935 525.318,573	7.989
7	470.152,935 525.318,573	8	470.141,565 525.317,775	11.398
8	470.141,565 525.317,775	9	470.075,17 525.321,078	66.477
9	470.075,17 525.321,078	10	470.075,156 525.321,079	0.014
10	470.075,156 525.321,079	11	470.089,947 525.303,901	22.668
11	470.089,947 525.303,901	12	470.089,947 525.302,701	1.2
12	470.089,947 525.302,701	13	470.088,747 525.302,701	1.2
13	470.088,747 525.302,701	14	470.088,747 525.303,901	1.2
14	470.088,747 525.303,901	1	470.089,947 525.303,901	1.2

** Lungimile segmentelor sunt determinate în planul de proiecție Stereo 70 și sunt rotunjite la 1 milimetru.

*** Distanța dintre puncte este formată din segmente cumulate ce sunt mai mici decât valoarea 1 milimetru.

**DATE DESPRE IMOBILUL NR. 3184**

Oficiul de Cadastru și Publicitate Imobiliară SIBIU
Biroul de Cadastru și Publicitate Imobiliară Medias

A. Partea I. Descrierea imobilului

TEREN Extravilan

Adresa: Jud. Sibiu

Nr. Crt	Nr cadastral Nr. topografic	Suprafața* (mp)	Observații / Referințe
A1		1	Sector cadastral:55 Teren neimprejmuit;

Construcții

Crt	Nr cadastral Nr. topografic	Adresa	Observații / Referințe
A1.1		Jud. Sibiu	Nr. niveluri:1; S. construita la sol:1 mp; STÂLP

B. Partea II. Proprietari și acte

Inscrieri privitoare la dreptul de proprietate și alte drepturi reale		Referințe
/		
Act Administrativ nr. 5466, din 15/12/2025 emis de PRIMĂRIA COMUNIE HOGHILAG;		
B1	Inscrierea posesiei, drept de PROPRIETATE, dobandit prin Lege, cota actuala 1/1, cota initiala 1/1 1) NEIDENTIFICAT NEIDENTIFICAT	A1
Act Normativ nr. 7, din 13/03/1996 emis de PARLAMENTUL ROMÂNIEI;		
B2	se notează mențiunea de proprietar neidentificat, rezerva comisiei locale de fond funciar	A1
B3	Inscrierea provizorie, drept de PROPRIETATE, dobandit prin Lege, cota actuala 1/1, cota initiala 1/1 1) COMUNA HOGHILAG, CIF:00000000000000, PROPRIETAR NEIDENTIFICAT	A1.1

C. Partea III. SARCINI .

Inscrieri privind dezmembramintele dreptului de proprietate, drepturi reale de garanție și sarcini	Referințe
NU SUNT	


Anexa Nr. 1 La Partea I

Teren

Nr cadastral	Suprafața (mp)*	Observații / Referințe
	1	

* Suprafața este determinată în planul de proiecție Stereo 70.

DETALII LINIARE IMOBIL



Date referitoare la teren

Crt	Categorie folosință	Intra vilan	Suprafața (mp)	Tarla	Parcelă	Nr. topo	Observații / Referințe
1	curți constructii	NU	1	55	1087/51/1	-	

Date referitoare la construcții

Crt	Număr	Destinație construcție	Supraf. (mp)	Situație juridică	Observații / Referințe
A1.1		construcții industriale și edilitare	1	Cu acte	Nr. niveluri:1; S. construita la sol:1 mp; STÂLP

Lungime Segmente

1) Valorile lungimilor segmentelor sunt obținute din proiecție în plan.

Punct început	X / Y	Punct sfârșit	X / Y	Lungime segment (** (m)
1	470.012,75 525.290,491	2	470.012,75 525.289,291	1.2
2	470.012,75 525.289,291	3	470.013,95 525.289,291	1.2
3	470.013,95 525.289,291	4	470.013,95 525.290,491	1.2

Punct început	X / Y	Punct sfârșit	X / Y	Lungime segment (** (m)
4	470.013,95 525.290,491	1	470.012,75 525.290,491	1.2

** Lungimile segmentelor sunt determinate în planul de proiecție Stereo 70 și sunt rotunjite la 1 milimetru.

*** Distanța dintre puncte este formată din segmente cumulate ce sunt mai mici decât valoarea 1 milimetru.

Neutilizabil în Circuitul Civil

**DATE DESPRE IMOBILUL NR. 3186**

Oficiul de Cadastru și Publicitate Imobiliară SIBIU
Biroul de Cadastru și Publicitate Imobiliară Medias

A. Partea I. Descrierea imobilului

TEREN Extravilan

Adresa: Jud. Sibiu

Nr. Crt	Nr cadastral Nr. topografic	Suprafața* (mp)	Observații / Referințe
A1		5.000	Sector cadastral:55 Teren neimprejmut;

B. Partea II. Proprietari și acte

Inscrieri privitoare la dreptul de proprietate și alte drepturi reale	Referințe
/	
Act Administrativ nr. 128/31, din 24/11/1992 emis de CJSDPAT SIBIU;	
B1	A1
Intabulare, drept de PROPRIETATE, Legea 18/1991, dobandit prin Reconstituire, cota actuala 1/1, cota initiala 1/1	
1) MARCU D. DUMITRU MARCEL	
2) MARCU D. DIONISIE	

C. Partea III. SARCINI .

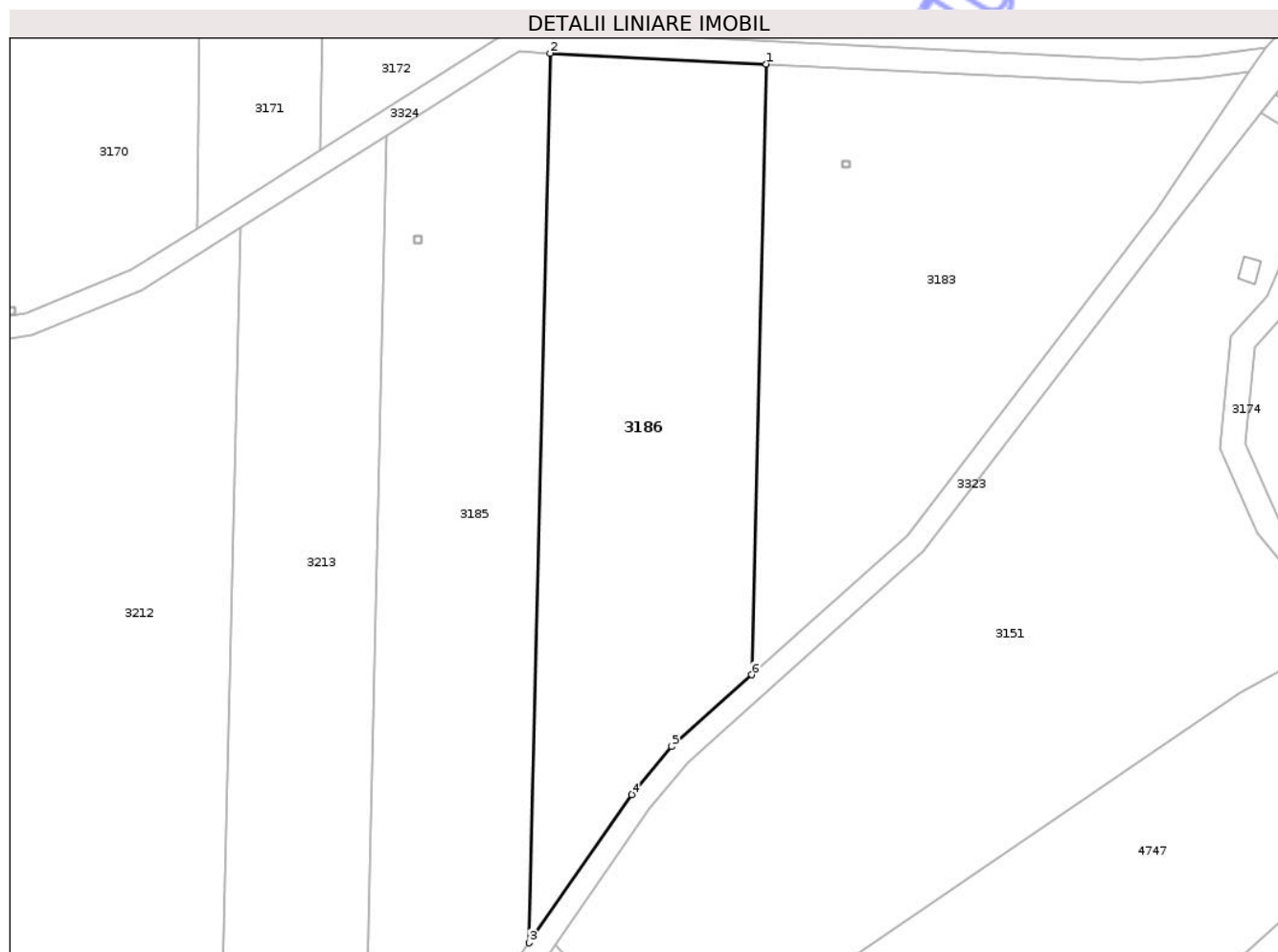
Inscrieri privind dezmembramintele dreptului de proprietate, drepturi reale de garanție și sarcini	Referințe
NU SUNT	

Anexa Nr. 1 La Partea I

Teren

Nr cadastral	Suprafața (mp)*	Observații / Referințe
	5.000	

* Suprafața este determinată în planul de proiecție Stereo 70.



Date referitoare la teren

Crt	Categorie folosință	Intra vilan	Suprafața (mp)	Tarla	Parcelă	Nr. topo	Observații / Referințe
1	arabil	NU	5.000	55	1087/50	-	

Lungime Segmente

1) Valorile lungimilor segmentelor sunt obținute din proiecție în plan.

Punct început	X / Y	Punct sfârșit	X / Y	Lungime segment (** (m)
1	470.075,156 525.321,079	2	470.036,842 525.322,985	38.361
2	470.036,842 525.322,985	3	470.033,094 525.165,243	157.787
3	470.033,094 525.165,243	4	470.051,246 525.191,531	31.946
4	470.051,246 525.191,531	5	470.058,393 525.200,059	11.127
5	470.058,393 525.200,059	6	470.072,583 525.212,773	19.053

Punct început	X / Y	Punct sfârșit	X / Y	Lungime segment (** (m)
6	470.072,583 525.212,773	1	470.075,156 525.321,079	108.337

** Lungimile segmentelor sunt determinate în planul de proiecție Stereo 70 și sunt rotunjite la 1 milimetru.

*** Distanța dintre puncte este formată din segmente cumulate ce sunt mai mici decât valoarea 1 milimetru.

Neutilizabil în Circuitul Civil

**DATE DESPRE IMOBILUL NR. 3188**

Oficiul de Cadastru și Publicitate Imobiliară SIBIU
Biroul de Cadastru și Publicitate Imobiliară Medias

A. Partea I. Descrierea imobilului

TEREN Extravilan

Adresa: Jud. Sibiu

Nr. Crt	Nr cadastral Nr. topografic	Suprafața* (mp)	Observații / Referințe
A1		3.400	Sector cadastral:55 Teren neimprejmuit;

B. Partea II. Proprietari și acte

Inscrieri privitoare la dreptul de proprietate și alte drepturi reale	Referințe
/	
Act Administrativ nr. 15/31, din 05/11/1992 emis de CJSDPAT SIBIU;	
B1	A1
Intabulare, drept de PROPRIETATE Legea 18/1991, dobandit prin Reconstituire, cota actuala 1/1, cota initiala 1/1 1) CIURAR R. ALBERT	


C. Partea III. SARCINI .

Inscrieri privind dezmembramintele dreptului de proprietate, drepturi reale de garanție și sarcini	Referințe
NU SUNT	

Teren

Nr cadastral	Suprafața (mp)*	Observații / Referințe
	3.400	

* Suprafața este determinată în planul de proiecție Stereo 70.



Date referitoare la teren

Crt	Categorie folosință	Intra vilan	Suprafața (mp)	Tarla	Parcelă	Nr. topo	Observații / Referințe
1	arabil	NU	3.400	55	1090/31	-	

Lungime Segmente

1) Valorile lungimilor segmentelor sunt obținute din proiecție în plan.

Punct început	X / Y	Punct sfârșit	X / Y	Lungime segment (** (m)
1	469.643,285 525.219,607	2	469.656,977 525.221,604	13.837
2	469.656,977 525.221,604	3	469.660,732 525.469,271	247.695
3	469.660,732 525.469,271	4	469.647,081 525.469,909	13.666
4	469.647,081 525.469,909	5	469.643,285 525.219,607	250.331
5	469.643,285 525.219,607	6	469.654,554 525.227,537	13.78

Punct început	X / Y	Punct sfârșit	X / Y	Lungime segment (** (m)
6	469.654,554 525.227,537	7	469.654,554 525.226,337	1.2
7	469.654,554 525.226,337	8	469.653,354 525.226,337	1.2
8	469.653,354 525.226,337	9	469.653,354 525.227,537	1.2
9	469.653,354 525.227,537	1	469.654,554 525.227,537	1.2

** Lungimile segmentelor sunt determinate în planul de proiecție Stereo 70 și sunt rotunjite la 1 milimetru.

*** Distanța dintre puncte este formată din segmente cumulate ce sunt mai mici decât valoarea 1 milimetru.

Neutilizabil în Circuitul Civil

**DATE DESPRE IMOBILUL NR. 3192**

Oficiul de Cadastru și Publicitate Imobiliară SIBIU
Biroul de Cadastru și Publicitate Imobiliară Medias

A. Partea I. Descrierea imobilului

TEREN Extravilan

Adresa: Jud. Sibiu

Nr. Crt	Nr cadastral Nr. topografic	Suprafața* (mp)	Observații / Referințe
A1		3.000	Sector cadastral:55 Teren neimprejmuit;

B. Partea II. Proprietari și acte

Inscrieri privitoare la dreptul de proprietate și alte drepturi reale	Referințe
/	
Act Administrativ nr. 214/31, din 30/11/1991 emis de CJSDPAT SIBIU;	
B1	A1
Intabulare, drept de PROPRIETATE Legea 18/1991, dobandit prin Reconstituire, cota actuala 1/1, cota initiala 1/1 1) CIOROGAR T. MIHAI	


C. Partea III. SARCINI .

Inscrieri privind dezmembramintele dreptului de proprietate, drepturi reale de garanție și sarcini	Referințe
NU SUNT	

Teren

Nr cadastral	Suprafața (mp)*	Observații / Referințe
	3.000	

* Suprafața este determinată în planul de proiecție Stereo 70.



Date referitoare la teren

Crt	Categorie folosință	Intra vilan	Suprafața (mp)	Tarla	Parcelă	Nr. topo	Observații / Referințe
1	arabil	NU	3.000	55	1093/1/16	-	

Lungime Segmente

1) Valorile lungimilor segmentelor sunt obținute din proiecție în plan.

Punct început	X / Y	Punct sfârșit	X / Y	Lungime segment (** (m)
1	469.367,759 525.209,34	2	469.367,124 525.196,501	12.855
2	469.367,124 525.196,501	3	469.482,915 525.195,631	115.794
3	469.482,915 525.195,631	4	469.598,587 525.194,673	115.676
4	469.598,587 525.194,673	5	469.598,862 525.202,974	8.306
5	469.598,862 525.202,974	6	469.599,017 525.207,643	4.672

Punct început	X / Y	Punct sfârșit	X / Y	Lungime segment (** (m)
6	469.599,017 525.207,643	7	469.484,093 525.208,594	114.928
7	469.484,093 525.208,594	8	469.367,765 525.209,469	116.331
8	469.367,765 525.209,469	9	469.367,759 525.209,34	0.129
9	469.367,759 525.209,34	10	469.521,967 525.205,179	154.264
10	469.521,967 525.205,179	11	469.523,167 525.205,179	1.2
11	469.523,167 525.205,179	12	469.523,167 525.203,979	1.2
12	469.523,167 525.203,979	13	469.521,967 525.203,979	1.2
13	469.521,967 525.203,979	1	469.521,967 525.205,179	1.2

** Lungimile segmentelor sunt determinate în planul de proiecție Stereo 70 și sunt rotunjite la 1 milimetru.

*** Distanța dintre puncte este formată din segmente cumulate ce sunt mai mici decât valoarea 1 milimetru.

**DATE DESPRE IMOBILUL NR. 3185**

Oficiul de Cadastru și Publicitate Imobiliară SIBIU
Biroul de Cadastru și Publicitate Imobiliară Medias

A. Partea I. Descrierea imobilului

TEREN Extravilan

Adresa: Jud. Sibiu

Nr. Crt	Nr cadastral Nr. topografic	Suprafața* (mp)	Observații / Referințe
A1		5.000	Sector cadastral:55 Teren neimprejmut;

B. Partea II. Proprietari și acte

Inscrieri privitoare la dreptul de proprietate și alte drepturi reale	Referințe
/	
Act Notarial nr. 30, din 29/01/1998 emis de BNP FLORENTINA LOHAN;	
B1	A1
Intabulare, drept de PROPRIETATE, cu titlu de moștenire, dobandit prin Succesiune, cota actuala 1/1, cota initiala 1/1	
1) MARCU OTILIA-DOMNICA	

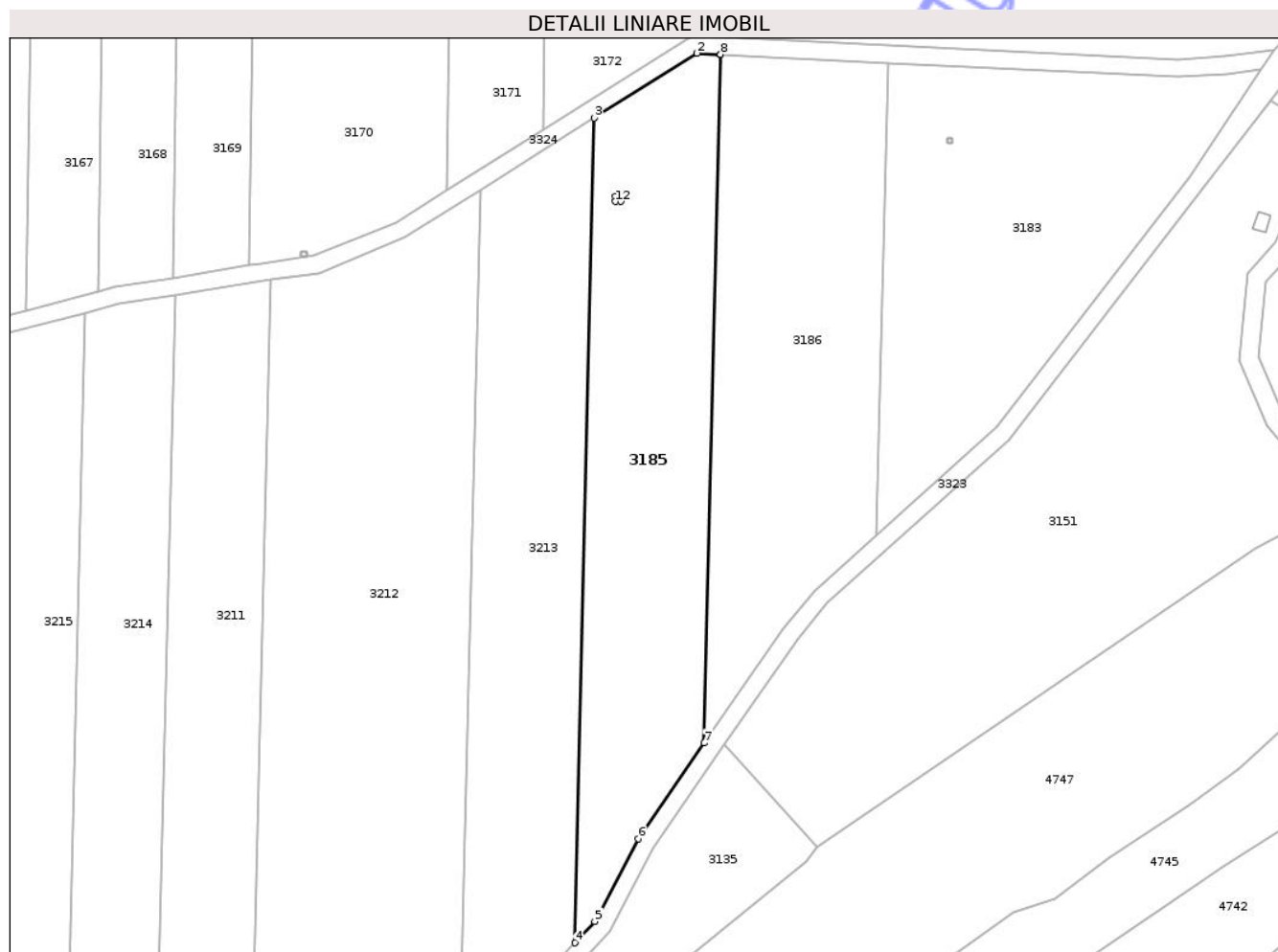
C. Partea III. SARCINI .

Inscrieri privind dezmembramintele dreptului de proprietate, drepturi reale de garanție și sarcini	Referințe
NU SUNT	

Teren

Nr cadastral	Suprafața (mp)*	Observații / Referințe
	5.000	

* Suprafața este determinată în planul de proiecție Stereo 70.



Date referitoare la teren

Crt	Categorie folosință	Intra vilan	Suprafața (mp)	Tarla	Parcelă	Nr. topo	Observații / Referințe
1	arabil	NU	5.000	55	1087/51	-	

Lungime Segmente

1) Valorile lungimilor segmentelor sunt obținute din proiecție în plan.

Punct început	X / Y	Punct sfârșit	X / Y	Lungime segment (** (m)
1	470.036,842 525.322,985	2	470.031,42 525.323,254	5.429
2	470.031,42 525.323,254	3	470.007,883 525.308,43	27.816
3	470.007,883 525.308,43	4	470.003,394 525.119,475	189.008
4	470.003,394 525.119,475	5	470.007,983 525.124,384	6.72
5	470.007,983 525.124,384	6	470.017,954 525.143,317	21.398

Punct început	X / Y	Punct sfârșit	X / Y	Lungime segment (** (m)
6	470.017,954 525.143,317	7	470.033,094 525.165,243	26.645
7	470.033,094 525.165,243	8	470.036,842 525.322,985	157.787
8	470.036,842 525.322,985	9	470.012,75 525.290,491	40.451
9	470.012,75 525.290,491	10	470.013,95 525.290,491	1.2
10	470.013,95 525.290,491	11	470.013,95 525.289,291	1.2
11	470.013,95 525.289,291	12	470.012,75 525.289,291	1.2
12	470.012,75 525.289,291	1	470.012,75 525.290,491	1.2

** Lungimile segmentelor sunt determinate în planul de proiecție Stereo 70 și sunt rotunjite la 1 milimetru.

*** Distanța dintre puncte este formată din segmente cumulate ce sunt mai mici decât valoarea 1 milimetru.

**DATE DESPRE IMOBILUL NR. 3187**

Oficiul de Cadastru și Publicitate Imobiliară SIBIU
Biroul de Cadastru și Publicitate Imobiliară Medias

A. Partea I. Descrierea imobilului

TEREN Extravilan

Adresa: Jud. Sibiu

Nr. Crt	Nr cadastral Nr. topografic	Suprafața* (mp)	Observații / Referințe
A1		1	Sector cadastral:55 Teren neimprejmuit;

Construcții

Crt	Nr cadastral Nr. topografic	Adresa	Observații / Referințe
A1.1		Jud. Sibiu	Nr. niveluri:1; S. construita la sol:1 mp; STÂLP

B. Partea II. Proprietari și acte

Inscrieri privitoare la dreptul de proprietate și alte drepturi reale		Referințe
/		
Act Administrativ nr. 5466, din 15/12/2025 emis de PRIMĂRIA COMUNIE HOGHILAG;		
B1	Inscrierea posesiei, drept de PROPRIETATE, dobandit prin Lege, cota actuala 1/1, cota initiala 1/1 1) NEIDENTIFICAT NEIDENTIFICAT	A1
Act Normativ nr. 7, din 13/03/1996 emis de PARLAMENTUL ROMÂNIEI;		
B2	se notează mențiunea de proprietar neidentificat, rezerva comisiei locale de fond funciar	A1
B3	Inscrierea provizorie, drept de PROPRIETATE, dobandit prin Lege, cota actuala 1/1, cota initiala 1/1 1) COMUNA HOGHILAG, CIF:0000000000000, PROPRIETAR NEIDENTIFICAT	A1.1

C. Partea III. SARCINI .

Inscrieri privind dezmembramintele dreptului de proprietate, drepturi reale de garanție și sarcini	Referințe
NU SUNT	


Anexa Nr. 1 La Partea I

Teren

Nr cadastral	Suprafața (mp)*	Observații / Referințe
	1	

* Suprafața este determinată în planul de proiecție Stereo 70.

DETALII LINIARE IMOBIL



Date referitoare la teren

Crt	Categorie folosință	Intra vilan	Suprafața (mp)	Tarla	Parcelă	Nr. topo	Observații / Referințe
1	curti constructii	NU	1	55	1090/31/1	-	

Date referitoare la construcții

Crt	Număr	Destinație construcție	Supraf. (mp)	Situație juridică	Observații / Referințe
A1.1		construcții industriale și edilitare	1	Cu acte	Nr. niveluri:1; S. construita la sol:1 mp; STÂLP

Lungime Segmente

1) Valorile lungimilor segmentelor sunt obținute din proiecție în plan.

Punct început	X / Y	Punct sfârșit	X / Y	Lungime segment (** (m)
1	469.654,554 525.227,537	2	469.653,354 525.227,537	1.2
2	469.653,354 525.227,537	3	469.653,354 525.226,337	1.2
3	469.653,354 525.226,337	4	469.654,554 525.226,337	1.2

Punct început	X / Y	Punct sfârșit	X / Y	Lungime segment (** (m)
4	469.654,554 525.226,337	1	469.654,554 525.227,537	1.2

** Lungimile segmentelor sunt determinate în planul de proiecție Stereo 70 și sunt rotunjite la 1 milimetru.

*** Distanța dintre puncte este formată din segmente cumulate ce sunt mai mici decât valoarea 1 milimetru.

Neutilizabil în Circuitul Civil

**DATE DESPRE IMOBILUL NR. 3189**

Oficiul de Cadastru și Publicitate Imobiliară SIBIU
Biroul de Cadastru și Publicitate Imobiliară Medias

A. Partea I. Descrierea imobilului

TEREN Extravilan

Adresa: Jud. Sibiu

Nr. Crt	Nr cadastral Nr. topografic	Suprafața* (mp)	Observații / Referințe
A1		1	Sector cadastral:55 Teren neimprejmuit;

Construcții

Crt	Nr cadastral Nr. topografic	Adresa	Observații / Referințe
A1.1		Jud. Sibiu	Nr. niveluri:1; S. construita la sol:1 mp; STÂLP

B. Partea II. Proprietari și acte

Inscrieri privitoare la dreptul de proprietate și alte drepturi reale		Referințe
/		
Act Administrativ nr. 5466, din 15/12/2025 emis de PRIMĂRIA COMUNIE HOGHILAG;		
B1	Inscrierea posesiei, drept de PROPRIETATE, dobandit prin Lege, cota actuala 1/1, cota initiala 1/1 1) NEIDENTIFICAT NEIDENTIFICAT	A1
Act Normativ nr. 7, din 13/03/1996 emis de PARLAMENTUL ROMÂNIEI;		
B2	se notează mențiunea de proprietar neidentificat, rezerva comisiei locale de fond funciar	A1
B3	Inscrierea provizorie, drept de PROPRIETATE, dobandit prin Lege, cota actuala 1/1, cota initiala 1/1 1) COMUNA HOGHILAG, CIF:00000000000000, PROPRIETAR NEIDENTIFICAT	A1.1

C. Partea III. SARCINI .

Inscrieri privind dezmembramintele dreptului de proprietate, drepturi reale de garanție și sarcini	Referințe
NU SUNT	


Anexa Nr. 1 La Partea I

Teren

Nr cadastral	Suprafața (mp)*	Observații / Referințe
	1	

* Suprafața este determinată în planul de proiecție Stereo 70.

DETALII LINIARE IMOBIL



Date referitoare la teren

Crt	Categorie folosință	Intra vilan	Suprafața (mp)	Tarla	Parcelă	Nr. topo	Observații / Referințe
1	curți constructii	NU	1	55	1093/1/17/1	-	

Date referitoare la construcții

Crt	Număr	Destinație construcție	Supraf. (mp)	Situație juridică	Observații / Referințe
A1.1		construcții industriale și edilitare	1	Cu acte	Nr. niveluri:1; S. construita la sol:1 mp; STÂLP

Lungime Segmente

1) Valorile lungimilor segmentelor sunt obținute din proiecție în plan.

Punct început	X / Y	Punct sfârșit	X / Y	Lungime segment (** (m)
1	469.593,531 525.216,699	2	469.592,331 525.216,699	1.2
2	469.592,331 525.216,699	3	469.592,331 525.215,499	1.2
3	469.592,331 525.215,499	4	469.593,531 525.215,499	1.2

Punct început	X / Y	Punct sfârșit	X / Y	Lungime segment (** (m)
4	469.593,531 525.215,499	1	469.593,531 525.216,699	1.2

** Lungimile segmentelor sunt determinate în planul de proiecție Stereo 70 și sunt rotunjite la 1 milimetru.

*** Distanța dintre puncte este formată din segmente cumulate ce sunt mai mici decât valoarea 1 milimetru.

Neutilizabil în Circuitul Civil

**DATE DESPRE IMOBILUL NR. 3190**

Oficiul de Cadastru și Publicitate Imobiliară SIBIU
Biroul de Cadastru și Publicitate Imobiliară Medias

A. Partea I. Descrierea imobilului

TEREN Extravilan

Adresa: Jud. Sibiu

Nr. Crt	Nr cadastral Nr. topografic	Suprafața* (mp)	Observații / Referințe
A1	100320	Din acte: 3.000 Masurata: 2.995	Sector cadastral:55 Teren neimprejmuit;

B. Partea II. Proprietari și acte

Inscrieri privitoare la dreptul de proprietate și alte drepturi reale		Referințe
15765 / 05/09/2012		
Hotarare Judecatoreasca nr. 662, din 04/04/2012 emis de JUDECATORIA MEDIAS (SENTINTA CIVILA NR. 662 DIN DOS. NR.4857/257/2011, IREVOCABILA; declarația aut. nr. 1089/2012 de NP Urian Marilena, documentația cadastrală recepționată de OCPI Sibiu);		
B2	Intabulare, drept de PROPRIETATE, dobandit prin Hotarare Judecatoreasca, cota actuala 1/2, cota initiala 1/1 1) COSTEA VIORICA	A1
5073 / 14/03/2023		
Act Notarial nr. 50, din 13/03/2023 emis de CRISTEA CAMELIA LILIANA (cm);		
B3	Intabulare, drept de PROPRIETATE, dobandit prin Succesiune, cota actuala 1/8, cota initiala 1/8 1) COSTEA VIORICA, soție	A1
B4	Intabulare, drept de PROPRIETATE, dobandit prin Succesiune, cota actuala 3/8, cota initiala 3/8 1) COSTEA DUMITRU-OVIDIU, fiu	A1


C. Partea III. SARCINI .

Inscrieri privind dezmembramintele dreptului de proprietate, drepturi reale de garanție și sarcini	Referințe
NU SUNT	

Teren

Nr cadastral	Suprafața (mp)*	Observații / Referințe
100320	Din acte: 3.000 Masurata: 2.995	

* Suprafața este determinată în planul de proiecție Stereo 70.



Date referitoare la teren

Crt	Categorie folosință	Intra vilan	Suprafața (mp)	Tarla	Parcelă	Nr. topo	Observații / Referințe
1	arabil	NU	2.995	55	1093/1/17	-	

Lungime Segmente

1) Valorile lungimilor segmentelor sunt obținute din proiecție în plan.

Punct început	X / Y	Punct sfârșit	X / Y	Lungime segment (** (m)
1	469.599,017 525.207,643	2	469.599,447 525.220,626	12.99
2	469.599,447 525.220,626	3	469.368,461 525.222,45	230.993
3	469.368,461 525.222,45	4	469.367,765 525.209,469	13.0
4	469.367,765 525.209,469	5	469.484,093 525.208,594	116.331
5	469.484,093 525.208,594	6	469.599,017 525.207,643	114.928

Punct început	X / Y	Punct sfârșit	X / Y	Lungime segment (** (m)
6	469.599,017 525.207,643	7	469.593,531 525.216,699	10.588
7	469.593,531 525.216,699	8	469.593,531 525.215,499	1.2
8	469.593,531 525.215,499	9	469.592,331 525.215,499	1.2
9	469.592,331 525.215,499	10	469.592,331 525.216,699	1.2
10	469.592,331 525.216,699	1	469.593,531 525.216,699	1.2

** Lungimile segmentelor sunt determinate în planul de proiecție Stereo 70 și sunt rotunjite la 1 milimetru.

*** Distanța dintre puncte este formată din segmente cumulate ce sunt mai mici decât valoarea 1 milimetru.

Neutilizabil în Circuitul Civil

**DATE DESPRE IMOBILUL NR. 3191**

Oficiul de Cadastru și Publicitate Imobiliară SIBIU
Biroul de Cadastru și Publicitate Imobiliară Medias

A. Partea I. Descrierea imobilului

TEREN Extravilan

Adresa: Jud. Sibiu

Nr. Crt	Nr cadastral Nr. topografic	Suprafața* (mp)	Observații / Referințe
A1		1	Sector cadastral:55 Teren neimprejmuit;

Construcții

Crt	Nr cadastral Nr. topografic	Adresa	Observații / Referințe
A1.1		Jud. Sibiu	Nr. niveluri:1; S. construita la sol:1 mp; STÂLP

B. Partea II. Proprietari și acte

Inscrieri privitoare la dreptul de proprietate și alte drepturi reale		Referințe
/		
Act Administrativ nr. 5466, din 15/12/2025 emis de PRIMĂRIA COMUNIE HOGHILAG;		
B1	Inscrierea posesiei, drept de PROPRIETATE, dobandit prin Lege, cota actuala 1/1, cota initiala 1/1 1) NEIDENTIFICAT NEIDENTIFICAT	A1
Act Normativ nr. 7, din 13/03/1996 emis de PARLAMENTUL ROMÂNIEI;		
B2	se notează mențiunea de proprietar neidentificat, rezerva comisiei locale de fond funciar	A1
B3	Inscrierea provizorie, drept de PROPRIETATE, dobandit prin Lege, cota actuala 1/1, cota initiala 1/1 1) COMUNA HOGHILAG, CIF:00000000000000, PROPRIETAR NEIDENTIFICAT	A1.1

C. Partea III. SARCINI .

Inscrieri privind dezmembramintele dreptului de proprietate, drepturi reale de garanție și sarcini	Referințe
NU SUNT	


Anexa Nr. 1 La Partea I

Teren

Nr cadastral	Suprafața (mp)*	Observații / Referințe
	1	

* Suprafața este determinată în planul de proiecție Stereo 70.

DETALII LINIARE IMOBIL



Date referitoare la teren

Crt	Categorie folosință	Intra vilan	Suprafața (mp)	Tarla	Parcelă	Nr. topo	Observații / Referințe
1	curti constructii	NU	1	55	1093/1/16/1	-	

Date referitoare la construcții

Crt	Număr	Destinație construcție	Supraf. (mp)	Situație juridică	Observații / Referințe
A1.1		construcții industriale și edilitare	1	Cu acte	Nr. niveluri:1; S. construita la sol:1 mp; STÂLP

Lungime Segmente

1) Valorile lungimilor segmentelor sunt obținute din proiecție în plan.

Punct început	X / Y	Punct sfârșit	X / Y	Lungime segment (** (m))
1	469.521,967 525.205,179	2	469.521,967 525.203,979	1.2
2	469.521,967 525.203,979	3	469.523,167 525.203,979	1.2
3	469.523,167 525.203,979	4	469.523,167 525.205,179	1.2

Punct început	X / Y	Punct sfârșit	X / Y	Lungime segment (** (m)
4	469.523,167 525.205,179	1	469.521,967 525.205,179	1.2

** Lungimile segmentelor sunt determinate în planul de proiecție Stereo 70 și sunt rotunjite la 1 milimetru.

*** Distanța dintre puncte este formată din segmente cumulate ce sunt mai mici decât valoarea 1 milimetru.

Neutilizabil în Circuitul Civil

**DATE DESPRE IMOBILUL NR. 3193**

Oficiul de Cadastru și Publicitate Imobiliară SIBIU
Biroul de Cadastru și Publicitate Imobiliară Medias

A. Partea I. Descrierea imobilului

TEREN Extravilan

Adresa: Jud. Sibiu

Nr. Crt	Nr cadastral Nr. topografic	Suprafața* (mp)	Observații / Referințe
A1		2.623	Sector cadastral:55 Teren neimprejmuit;

B. Partea II. Proprietari și acte

Inscrieri privitoare la dreptul de proprietate și alte drepturi reale	Referințe
/	
Act Normativ nr. 978, din 05/09/2002 emis de GUVERNUL ROMÂNIEI (ADEVÉRINȚĂ NR.5467/15.12.2025 EMISĂ DE PRIMĂRIA COMUNEI HOGHILAG);	
B1	A1
Intabulare, drept de PROPRIETATE, dobandit prin Lege, cota actuala 1/1, cota initiala 1/1 1) COMUNA HOGHILAG, CIF:999999999999, DOMENIUL PUBLIC	

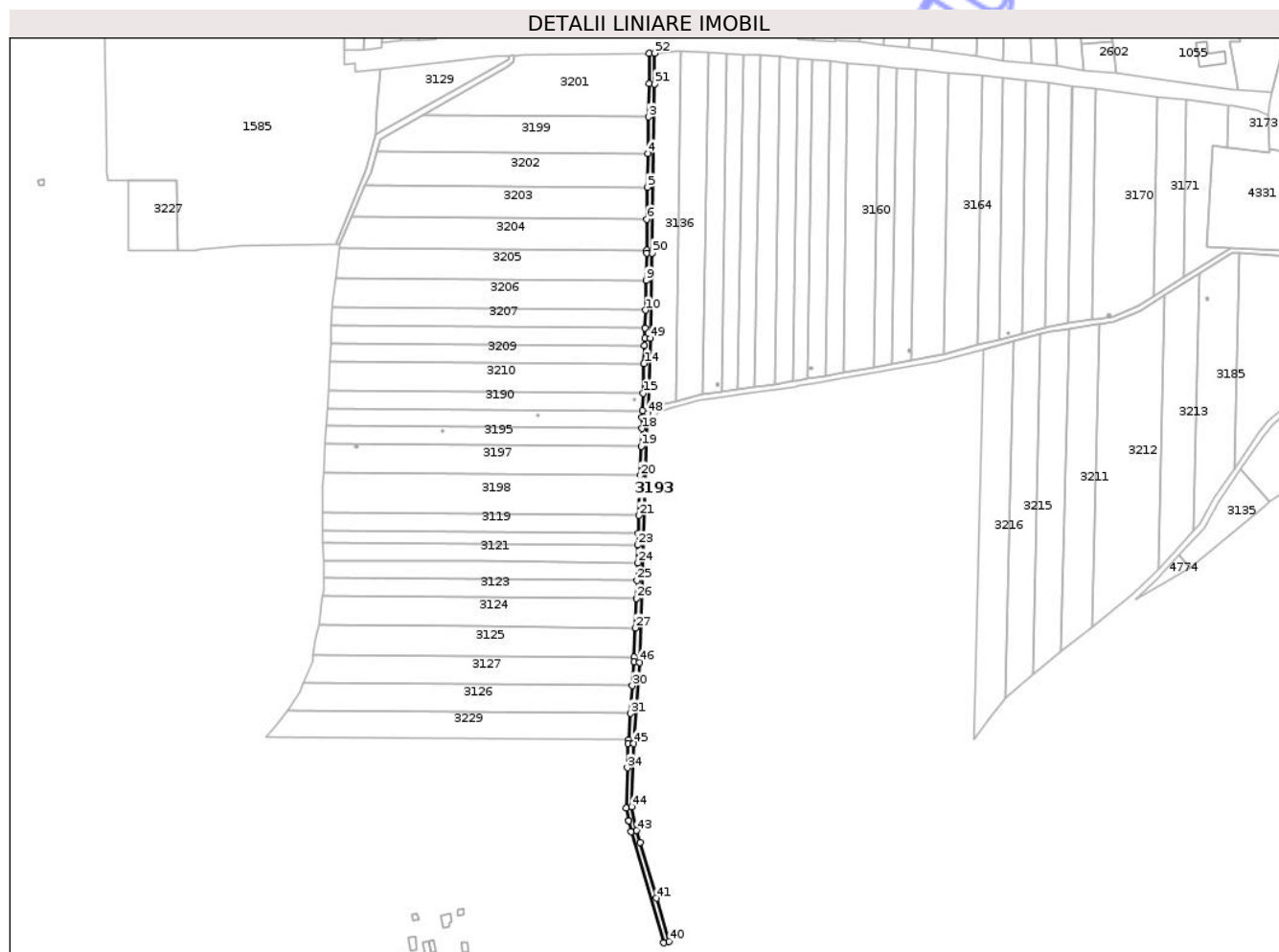
C. Partea III. SARCINI .

Inscrieri privind dezmembramintele dreptului de proprietate, drepturi reale de garanție și sarcini	Referințe
NU SUNT	

Teren

Nr cadastral	Suprafața (mp)*	Observații / Referințe
	2.623	

* Suprafața este determinată în planul de proiecție Stereo 70.



Date referitoare la teren

Crt	Categorie folosință	Intravilan	Suprafața (mp)	Tarla	Parcelă	Nr. topo	Observații / Referințe
1	drum	NU	2.623	55	1086	-	

Lungime Segmente

1) Valorile lungimilor segmentelor sunt obținute din proiecție în plan.

Punct început	X / Y	Punct sfârșit	X / Y	Lungime segment	Punct început	X / Y	Punct sfârșit	X / Y	Lungime segment	Punct început	X / Y	Punct sfârșit	X / Y	Lungime segment
1	469.603,858 525.469,646	2	469.603,842 525.447,277	22.369	2	469.603,842 525.447,277	3	469.603,474 525.423,009	24.271	3	469.603,474 525.423,009	4	469.603,068 525.396,251	26.761
4	469.603,068 525.396,251	5	469.602,694 525.371,559	24.695	5	469.602,694 525.371,559	6	469.602,336 525.347,95	23.612	6	469.602,336 525.347,95	7	469.601,993 525.325,361	22.592
7	469.601,993 525.325,361	8	469.601,963 525.323,37	1.991	8	469.601,963 525.323,37	9	469.601,583 525.303,272	20.102	9	469.601,583 525.303,272	10	469.601,169 525.281,399	21.877
10	469.601,169 525.281,399	11	469.600,922 525.268,339	13.062	11	469.600,922 525.268,339	12	469.600,782 525.260,892	7.448	12	469.600,782 525.260,892	13	469.600,596 525.255,304	5.591
13	469.600,596 525.255,304	14	469.600,165 525.242,288	13.023	14	469.600,165 525.242,288	15	469.599,447 525.220,626	21.674	15	469.599,447 525.220,626	16	469.599,017 525.207,643	12.99
16	469.599,017 525.207,643	17	469.598,862 525.202,974	4.672	17	469.598,862 525.202,974	18	469.598,587 525.194,673	8.306	18	469.598,587 525.194,673	19	469.598,159 525.181,715	12.965

Punct început	X / Y	Punct sfârșit	X / Y	Lungime segment	Punct început	X / Y	Punct sfârșit	X / Y	Lungime segment	Punct început	X / Y	Punct sfârșit	X / Y	Lungime segment
19	469.598,159 525.181,715	20	469.597,446 525.160,167	21.56	20	469.597,446 525.160,167	21	469.596,479 525.130,924	29.25 9	21	469.596,479 525.130,924	22	469.596,051 525.117,988	12.94 3
22	469.596,051 525.117,988	23	469.595,765 525.109,344	8.649	23	469.595,765 525.109,344	24	469.595,335 525.096,347	13.00 4	24	469.595,335 525.096,347	25	469.594,903 525.083,312	13.04 2
25	469.594,903 525.083,312	26	469.594,471 525.070,251	13.06 8	26	469.594,471 525.070,251	27	469.593,755 525.048,61	21.65 3	27	469.593,755 525.048,61	28	469.593,048 525.027,237	21.38 5
28	469.593,048 525.027,237	29	469.592,928 525.023,614	3.625	29	469.592,928 525.023,614	30	469.591,641 525.006,233	17.42 9	30	469.591,641 525.006,233	31	469.590,136 524.985,91	20.37 9
31	469.590,136 524.985,91	32	469.588,701 524.966,548	19.41 5	32	469.588,701 524.966,548	33	469.588,505 524.963,9	2.655	33	469.588,505 524.963,9	34	469.587,999 524.945,99	17.91 7
34	469.587,999 524.945,99	35	469.587,172 524.916,74	29.26 2	35	469.587,172 524.916,74	36	469.589,072 524.907,325	9.605	36	469.589,072 524.907,325	37	469.589,072 524.907,321	0.004
37	469.589,072 524.907,321	38	469.590,726 524.899,125	8.361	38	469.590,726 524.899,125	39	469.614,634 524.817,798	84.76 8	39	469.614,634 524.817,798	40	469.618,519 524.818,762	4.003
40	469.618,519 524.818,762	41	469.609,195 524.850,479	33.05 9	41	469.609,195 524.850,479	42	469.597,191 524.891,316	42.56 5	42	469.597,191 524.891,316	43	469.594,615 524.900,079	9.134
43	469.594,615 524.900,079	44	469.591,192 524.917,424	17.68	44	469.591,192 524.917,424	45	469.592,501 524.963,696	46.29 1	45	469.592,501 524.963,696	46	469.596,924 525.023,4	59.86 8
46	469.596,924 525.023,4	47	469.602,794 525.200,846	177.5 43	47	469.602,794 525.200,846	48	469.602,96 525.205,847	5.004	48	469.602,96 525.205,847	49	469.604,78 525.260,788	54.97 1
49	469.604,78 525.260,788	50	469.605,963 525.323,302	62.52 5	50	469.605,963 525.323,302	51	469.607,842 525.447,245	123.9 57	51	469.607,842 525.447,245	52	469.607,858 525.469,703	22.45 8
52	469.607,858 525.469,703	1	469.603,858 525.469,646	4.0										

** Lungimile segmentelor sunt determinate în planul de proiecție Stereo 70 și sunt rotunjite la 1 milimetru.

*** Distanța dintre puncte este formată din segmente cumulate ce sunt mai mici decât valoarea 1 milimetru.

**DATE DESPRE IMOBILUL NR. 3194**

Oficiul de Cadastru și Publicitate Imobiliară SIBIU
Biroul de Cadastru și Publicitate Imobiliară Medias

A. Partea I. Descrierea imobilului

TEREN Extravilan

Adresa: Jud. Sibiu

Nr. Crt	Nr cadastral Nr. topografic	Suprafața* (mp)	Observații / Referințe
A1		1	Sector cadastral:55 Teren neimprejmuit;

Construcții

Crt	Nr cadastral Nr. topografic	Adresa	Observații / Referințe
A1.1		Jud. Sibiu	Nr. niveluri:1; S. construita la sol:1 mp; STÂLP

B. Partea II. Proprietari și acte

Inscrieri privitoare la dreptul de proprietate și alte drepturi reale		Referințe
/		
Act Administrativ nr. 5466, din 15/12/2025 emis de PRIMĂRIA COMUNIE HOGHILAG;		
B1	Inscrierea posesiei, drept de PROPRIETATE, dobandit prin Lege, cota actuala 1/1, cota initiala 1/1 1) NEIDENTIFICAT NEIDENTIFICAT	A1
Act Normativ nr. 7, din 13/03/1996 emis de PARLAMENTUL ROMÂNIEI;		
B2	se notează mențiunea de proprietar neidentificat, rezerva comisiei locale de fond funciar	A1
B3	Inscrierea provizorie, drept de PROPRIETATE, dobandit prin Lege, cota actuala 1/1, cota initiala 1/1 1) COMUNA HOGHILAG, CIF:0000000000000, PROPRIETAR NEIDENTIFICAT	A1.1

C. Partea III. SARCINI .

Inscrieri privind dezmembramintele dreptului de proprietate, drepturi reale de garanție și sarcini	Referințe
NU SUNT	


Anexa Nr. 1 La Partea I

Teren

Nr cadastral	Suprafața (mp)*	Observații / Referințe
	1	

* Suprafața este determinată în planul de proiecție Stereo 70.

DETALII LINIARE IMOBIL



Date referitoare la teren

Crt	Categorie folosință	Intra vilan	Suprafața (mp)	Tarla	Parcelă	Nr. topo	Observații / Referințe
1	curți constructii	NU	1	55	1027/15/1	-	

Date referitoare la construcții

Crt	Număr	Destinație construcție	Supraf. (mp)	Situație juridică	Observații / Referințe
A1.1		construcții industriale și edilitare	1	Cu acte	Nr. niveluri:1; S. construita la sol:1 mp; STÂLP

Lungime Segmente

1) Valorile lungimilor segmentelor sunt obținute din proiecție în plan.

Punct început	X / Y	Punct sfârșit	X / Y	Lungime segment (** (m)
1	469.451,877 525.193,216	2	469.451,877 525.192,016	1.2
2	469.451,877 525.192,016	3	469.453,077 525.192,016	1.2
3	469.453,077 525.192,016	4	469.453,077 525.193,216	1.2

Punct început	X / Y	Punct sfârșit	X / Y	Lungime segment (** (m)
4	469.453,077 525.193,216	1	469.451,877 525.193,216	1.2

** Lungimile segmentelor sunt determinate în planul de proiecție Stereo 70 și sunt rotunjite la 1 milimetru.

*** Distanța dintre puncte este formată din segmente cumulate ce sunt mai mici decât valoarea 1 milimetru.

Neutilizabil în Circuitul Civil

**DATE DESPRE IMOBILUL NR. 3195**

Oficiul de Cadastru și Publicitate Imobiliară SIBIU
Biroul de Cadastru și Publicitate Imobiliară Medias

A. Partea I. Descrierea imobilului

TEREN Extravilan

Adresa: Jud. Sibiu

Nr. Crt	Nr cadastral Nr. topografic	Suprafața* (mp)	Observații / Referințe
A1		3.000	Sector cadastral:55 Teren neimprejmuit;

B. Partea II. Proprietari și acte

Inscrieri privitoare la dreptul de proprietate și alte drepturi reale	Referințe
/	
Hotarare Judecatoreasca nr. 3412, din 19/11/2003 emis de JUDECĂTORIA MEDIAȘ;	
B1	A1
Intabulare, drept de PROPRIETATE, dobandit prin Hotarare Judecatoreasca, cota actuala 1/1, cota initiala 1/1	
1) ALDEA DOMINICA	
2) ALDEA VIRGIL-HORATIU	

C. Partea III. SARCINI .


Inscrieri privind dezmembramintele dreptului de proprietate, drepturi reale de garanție și sarcini	Referințe
NU SUNT	

Anexa Nr. 1 La Partea I

Teren

Nr cadastral	Suprafața (mp)*	Observații / Referințe
	3.000	

* Suprafața este determinată în planul de proiecție Stereo 70.



Date referitoare la teren

Crt	Categorie folosință	Intra vilan	Suprafața (mp)	Tarla	Parcelă	Nr. topo	Observații / Referințe
1	arabil	NU	3.000	55	1027/15	-	

Lungime Segmente

1) Valorile lungimilor segmentelor sunt obținute din proiecție în plan.

Punct început	X / Y	Punct sfârșit	X / Y	Lungime segment (** (m)
1	469.366,57 525.185,275	2	469.366,458 525.183,545	1.734
2	469.366,458 525.183,545	3	469.482,774 525.182,671	116.319
3	469.482,774 525.182,671	4	469.598,159 525.181,715	115.389
4	469.598,159 525.181,715	5	469.598,587 525.194,673	12.965
5	469.598,587 525.194,673	6	469.482,915 525.195,631	115.676

Punct început	X / Y	Punct sfârșit	X / Y	Lungime segment (** (m)
6	469.482,915 525.195,631	7	469.367,124 525.196,501	115.794
7	469.367,124 525.196,501	8	469.366,57 525.185,275	11.24
8	469.366,57 525.185,275	9	469.451,877 525.193,216	85.676
9	469.451,877 525.193,216	10	469.453,077 525.193,216	1.2
10	469.453,077 525.193,216	11	469.453,077 525.192,016	1.2
11	469.453,077 525.192,016	12	469.451,877 525.192,016	1.2
12	469.451,877 525.192,016	1	469.451,877 525.193,216	1.2

** Lungimile segmentelor sunt determinate în planul de proiecție Stereo 70 și sunt rotunjite la 1 milimetru.

*** Distanța dintre puncte este formată din segmente cumulate ce sunt mai mici decât valoarea 1 milimetru.

Neutilizabil în Circuitul Civil

**DATE DESPRE IMOBILUL NR. 3196**

Oficiul de Cadastru și Publicitate Imobiliară SIBIU
Biroul de Cadastru și Publicitate Imobiliară Medias

A. Partea I. Descrierea imobilului

TEREN Extravilan

Adresa: Jud. Sibiu

Nr. Crt	Nr cadastral Nr. topografic	Suprafața* (mp)	Observații / Referințe
A1		1	Sector cadastral:55 Teren neimprejmuit;

Construcții

Crt	Nr cadastral Nr. topografic	Adresa	Observații / Referințe
A1.1		Jud. Sibiu	Nr. niveluri:1; S. construita la sol:1 mp; STÂLP

B. Partea II. Proprietari și acte

Inscrieri privitoare la dreptul de proprietate și alte drepturi reale		Referințe
/		
Act Administrativ nr. 5466, din 15/12/2025 emis de PRIMĂRIA COMUNIE HOGHILAG;		
B1	Inscrierea posesiei, drept de PROPRIETATE, dobandit prin Lege, cota actuala 1/1, cota initiala 1/1 1) NEIDENTIFICAT NEIDENTIFICAT	A1
Act Normativ nr. 7, din 13/03/1996 emis de PARLAMENTUL ROMÂNIEI;		
B2	se notează mențiunea de proprietar neidentificat, rezerva comisiei locale de fond funciar	A1
B3	Inscrierea provizorie, drept de PROPRIETATE, dobandit prin Lege, cota actuala 1/1, cota initiala 1/1 1) COMUNA HOGHILAG, CIF:00000000000000, PROPRIETAR NEIDENTIFICAT	A1.1

C. Partea III. SARCINI .

Inscrieri privind dezmembramintele dreptului de proprietate, drepturi reale de garanție și sarcini	Referințe
NU SUNT	


Anexa Nr. 1 La Partea I

Teren

Nr cadastral	Suprafața (mp)*	Observații / Referințe
	1	

* Suprafața este determinată în planul de proiecție Stereo 70.

DETALII LINIARE IMOBIL



Date referitoare la teren

Crt	Categorie folosință	Intra vilan	Suprafața (mp)	Tarla	Parcelă	Nr. topo	Observații / Referințe
1	curți constructii	NU	1	55	1093/14/1	-	

Date referitoare la construcții

Crt	Număr	Destinație construcție	Supraf. (mp)	Situație juridică	Observații / Referințe
A1.1		construcții industriale și edilitare	1	Cu acte	Nr. niveluri:1; S. construita la sol:1 mp; STÂLP

Lungime Segmente

1) Valorile lungimilor segmentelor sunt obținute din proiecție în plan.

Punct început	X / Y	Punct sfârșit	X / Y	Lungime segment (** (m)
1	469.388,521 525.181,988	2	469.388,521 525.180,788	1.2
2	469.388,521 525.180,788	3	469.389,721 525.180,788	1.2
3	469.389,721 525.180,788	4	469.389,721 525.181,988	1.2

Punct început	X / Y	Punct sfârșit	X / Y	Lungime segment (** (m)
4	469.389,721 525.181,988	1	469.388,521 525.181,988	1.2

** Lungimile segmentelor sunt determinate în planul de proiecție Stereo 70 și sunt rotunjite la 1 milimetru.

*** Distanța dintre puncte este formată din segmente cumulate ce sunt mai mici decât valoarea 1 milimetru.

Neutilizabil în Circuitul Civil

**DATE DESPRE IMOBILUL NR. 3197**

Oficiul de Cadastru și Publicitate Imobiliară SIBIU
Biroul de Cadastru și Publicitate Imobiliară Medias

A. Partea I. Descrierea imobilului

TEREN Extravilan

Adresa: Jud. Sibiu

Nr. Crt	Nr cadastral Nr. topografic	Suprafața* (mp)	Observații / Referințe
A1		5.000	Sector cadastral:55 Teren neimprejmuit;

B. Partea II. Proprietari și acte

Inscrieri privitoare la dreptul de proprietate și alte drepturi reale	Referințe
/	
Act Administrativ nr. 223/31, din 30/11/1992 emis de CJSDPAT SIBIU;	
B1	A1
Intabulare, drept de PROPRIETATE, Legea 18/1991, dobandit prin Reconstituire, cota actuala 1/1, cota initiala 1/1	
1) GRAUNTE GHEORGHE	
2) MAILAT T. RUSALIM	
3) MAILAT T. GHEORGHE	

C. Partea III. SARCINI .

Inscrieri privind dezmembramintele dreptului de proprietate, drepturi reale de garanție și sarcini	Referințe
NU SUNT	

Teren

Nr cadastral	Suprafața (mp)*	Observații / Referințe
	5.000	

* Suprafața este determinată în planul de proiecție Stereo 70.

DETALII LINIARE IMOBIL



Date referitoare la teren

Crt	Categorie folosință	Intra vilan	Suprafața (mp)	Tarla	Parcelă	Nr. topo	Observații / Referințe
1	arabil	NU	5.000	55	1093/14	-	

Lungime Segmente

1) Valorile lungimilor segmentelor sunt obținute din proiecție în plan.

Punct început	X / Y	Punct sfârșit	X / Y	Lungime segment (** (m)
1	469.598,159 525.181,715	2	469.482,774 525.182,671	115.389
2	469.482,774 525.182,671	3	469.366,458 525.183,545	116.319
3	469.366,458 525.183,545	4	469.365,061 525.162,002	21.588
4	469.365,061 525.162,002	5	469.481,402 525.161,127	116.344
5	469.481,402 525.161,127	6	469.597,446 525.160,167	116.048

Punct început	X / Y	Punct sfârșit	X / Y	Lungime segment (** (m)
6	469.597,446 525.160,167	7	469.598,159 525.181,715	21.56
7	469.598,159 525.181,715	8	469.388,521 525.181,988	209.638
8	469.388,521 525.181,988	9	469.389,721 525.181,988	1.2
9	469.389,721 525.181,988	10	469.389,721 525.180,788	1.2
10	469.389,721 525.180,788	11	469.388,521 525.180,788	1.2
11	469.388,521 525.180,788	1	469.388,521 525.181,988	1.2

** Lungimile segmentelor sunt determinate în planul de proiecție Stereo 70 și sunt rotunjite la 1 milimetru.

*** Distanța dintre puncte este formată din segmente cumulate ce sunt mai mici decât valoarea 1 milimetru.

Neutilizabil în Circuitul Civil

**DATE DESPRE IMOBILUL NR. 3198**

Oficiul de Cadastru și Publicitate Imobiliară SIBIU
Biroul de Cadastru și Publicitate Imobiliară Medias

A. Partea I. Descrierea imobilului

TEREN Extravilan

Adresa: Jud. Sibiu

Nr. Crt	Nr cadastral Nr. topografic	Suprafața* (mp)	Observații / Referințe
A1		6.800	Sector cadastral:55 Teren neimprejmuit;

B. Partea II. Proprietari și acte

Inscrieri privitoare la dreptul de proprietate și alte drepturi reale	Referințe
/	
Act Administrativ nr. 6/31, din 23/09/1992 emis de CJSDPAT SIBIU;	
B1	A1
Intabulare, drept de PROPRIETATE, Legea 18/1991, dobandit prin Reconstituire, cota actuala 1/1, cota initiala 1/1 1) GRĂUNTE N. GHEORGHE	

C. Partea III. SARCINI .

Inscrieri privind dezmembramintele dreptului de proprietate, drepturi reale de garanție și sarcini	Referințe
NU SUNT	


Anexa Nr. 1 La Partea I

Teren

Nr cadastral	Suprafața (mp)*	Observații / Referințe
	6.800	

* Suprafața este determinată în planul de proiecție Stereo 70.

DETALII LINIARE IMOBIL



Date referitoare la teren

Crt	Categorie folosință	Intra vilan	Suprafața (mp)	Tarla	Parcelă	Nr. topo	Observații / Referințe
1	arabil	NU	6.800	55	1093/1/13/1	-	Număr parcelă 1093/1 greșit în TP

Lungime Segmente

1) Valorile lungimilor segmentelor sunt obținute din proiecție în plan.

Punct început	X / Y	Punct sfârșit	X / Y	Lungime segment (** (m)
1	469.364,519 525.153,639	2	469.364,246 525.135,757	17.884
2	469.364,246 525.135,757	3	469.364,299 525.132,757	3.0
3	469.364,299 525.132,757	4	469.480,088 525.131,883	115.792
4	469.480,088 525.131,883	5	469.596,479 525.130,924	116.395
5	469.596,479 525.130,924	6	469.597,446 525.160,167	29.259

Punct început	X / Y	Punct sfârșit	X / Y	Lungime segment (** (m)
6	469.597,446 525.160,167	7	469.481,402 525.161,127	116.048
7	469.481,402 525.161,127	8	469.365,061 525.162,002	116.344
8	469.365,061 525.162,002	1	469.364,519 525.153,639	8.381

** Lungimile segmentelor sunt determinate în planul de proiecție Stereo 70 și sunt rotunjite la 1 milimetru.

*** Distanța dintre puncte este formată din segmente cumulate ce sunt mai mici decât valoarea 1 milimetru.

Neutilizabil în Circuitul Civil

**DATE DESPRE IMOBILUL NR. 3199**

Oficiul de Cadastru și Publicitate Imobiliară SIBIU
Biroul de Cadastru și Publicitate Imobiliară Medias

A. Partea I. Descrierea imobilului

TEREN Extravilan

Adresa: Jud. Sibiu

Nr. Crt	Nr cadastral Nr. topografic	Suprafața* (mp)	Observații / Referințe
A1		5.000	Sector cadastral:55 Teren neimprejmuit;

B. Partea II. Proprietari și acte

Inscrieri privitoare la dreptul de proprietate și alte drepturi reale	Referințe
/	
Act Administrativ nr. 129/31, din 24/11/1992 emis de CJSDPAT SIBIU;	
B1	A1
Intabulare, drept de PROPRIETATE, Legea 18/1991, dobandit prin Reconstituire, cota actuala 1/1, cota initiala 1/1	
1) GLIGOR EUGENIA	
2) NIȚU NICOLAE	

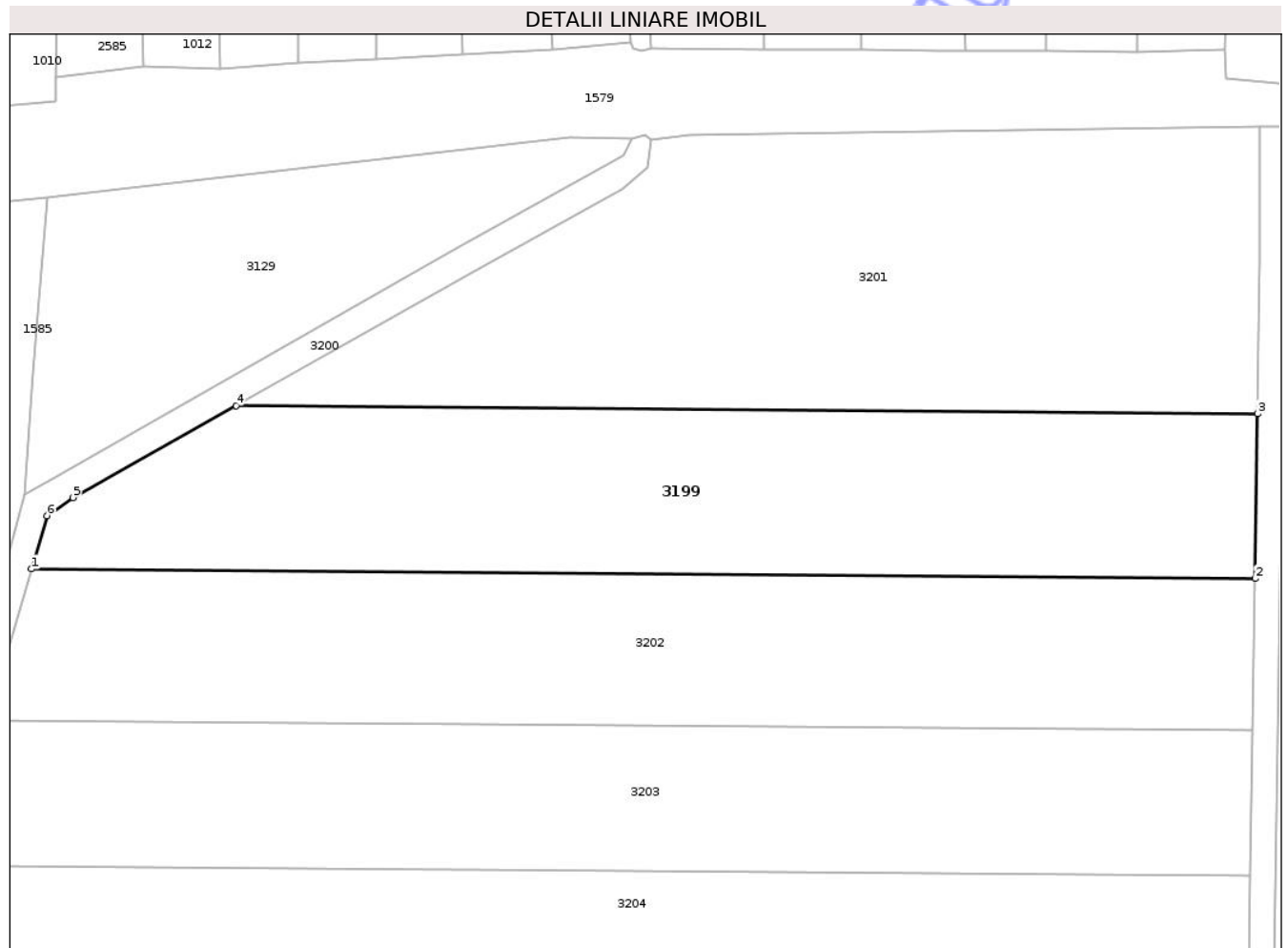
C. Partea III. SARCINI .

Inscrieri privind dezmembramintele dreptului de proprietate, drepturi reale de garanție și sarcini	Referințe
NU SUNT	

Teren

Nr cadastral	Suprafața (mp)*	Observații / Referințe
	5.000	

* Suprafața este determinată în planul de proiecție Stereo 70.



Date referitoare la teren

Crt	Categorie folosință	Intra vilan	Suprafața (mp)	Tarla	Parcelă	Nr. topo	Observații / Referințe
1	arabil	NU	5.000	55	1093/1/27	-	

Lungime Segmente

1) Valorile lungimilor segmentelor sunt obținute din proiecție în plan.

Punct început	X / Y	Punct sfârșit	X / Y	Lungime segment (** (m)
1	469.404,195 525.397,822	2	469.603,068 525.396,251	198.879
2	469.603,068 525.396,251	3	469.603,474 525.423,009	26.761
3	469.603,474 525.423,009	4	469.437,459 525.424,32	166.02
4	469.437,459 525.424,32	5	469.410,968 525.409,399	30.404
5	469.410,968 525.409,399	6	469.406,697 525.406,453	5.188

Punct început	X / Y	Punct sfârșit	X / Y	Lungime segment (** (m)
6	469.406,697 525.406,453	1	469.404,195 525.397,822	8.986

** Lungimile segmentelor sunt determinate în planul de proiecție Stereo 70 și sunt rotunjite la 1 milimetru.

*** Distanța dintre puncte este formată din segmente cumulate ce sunt mai mici decât valoarea 1 milimetru.

Neutilizabil în Circuitul Civil



DATE DESPRE IMOBILUL NR. 3200

Oficiul de Cadastru și Publicitate Imobiliară SIBIU
Biroul de Cadastru și Publicitate Imobiliară Medias

A. Partea I. Descrierea imobilului

TEREN Extravilan

Adresa: Jud. Sibiu

Nr. Crt	Nr cadastral Nr. topografic	Suprafața* (mp)	Observații / Referințe
A1		838	Sector cadastral:55 Teren neimprejmuit;

B. Partea II. Proprietari și acte

Inscrieri privitoare la dreptul de proprietate și alte drepturi reale	Referințe
/	
Act Administrativ nr. 5466, din 15/12/2025 emis de PRIMĂRIA COMUNIE HOGHILAG;	
B1	Inscrierea posesiei, drept de PROPRIETATE, dobândit prin Lege, cota actuala 1/1, cota initiala 1/1
	1) NEIDENTIFICAT NEIDENTIFICAT
Act Normativ nr. 7, din 13/03/1996 emis de PARLAMENTUL ROMÂNIEI;	
B2	se notează mențiunea de proprietar neidentificat, rezerva comisiei locale de fond funciar

C. Partea III. SARCINI .

Inscrieri privind dezmembramintele dreptului de proprietate, drepturi reale de garanție și sarcini	Referințe
NU SUNT	

Anexa Nr. 1 La Partea I

Teren

Nr cadastral	Suprafața (mp)*	Observații / Referințe
	838	

* Suprafața este determinată în planul de proiecție Stereo 70.

DETALII LINIARE IMOBIL



Date referitoare la teren

Crt	Categorie folosință	Intravilan	Suprafața (mp)	Tarla	Parcelă	Nr. topo	Observații / Referințe
1	ape curgătoare	NU	838	55	1099	-	

Lungime Segmente

1) Valorile lungimilor segmentelor sunt obținute din proiecție în plan.

Punct început	X / Y	Punct sfârșit	X / Y	Lungime segment (** (m)
1	469.373,843 525.329,894	2	469.377,133 525.329,922	3.29
2	469.377,133 525.329,922	3	469.385,666 525.349,661	21.504
3	469.385,666 525.349,661	4	469.395,838 525.373,192	25.635
4	469.395,838 525.373,192	5	469.399,533 525.381,739	9.312
5	469.399,533 525.381,739	6	469.404,195 525.397,822	16.745

Punct început	X / Y	Punct sfârșit	X / Y	Lungime segment (** (m)
6	469.404,195 525.397,822	7	469.406,697 525.406,453	8.986
7	469.406,697 525.406,453	8	469.410,968 525.409,399	5.188
8	469.410,968 525.409,399	9	469.437,459 525.424,32	30.404
9	469.437,459 525.424,32	10	469.475,337 525.445,655	43.473
10	469.475,337 525.445,655	11	469.500,231 525.459,466	28.468
11	469.500,231 525.459,466	12	469.504,227 525.463,068	5.38
12	469.504,227 525.463,068	13	469.504,963 525.467,505	4.498
13	469.504,963 525.467,505	14	469.503,84 525.468,23	1.337
14	469.503,84 525.468,23	15	469.501,766 525.467,686	2.144
15	469.501,766 525.467,686	16	469.500,405 525.464,886	3.113
16	469.500,405 525.464,886	17	469.473,732 525.450,089	30.502
17	469.473,732 525.450,089	18	469.407,855 525.412,592	75.801
18	469.407,855 525.412,592	19	469.403,05 525.409,972	5.473
19	469.403,05 525.409,972	20	469.396,046 525.384,042	26.859
20	469.396,046 525.384,042	1	469.373,843 525.329,894	58.523

** Lungimile segmentelor sunt determinate în planul de proiecție Stereo 70 și sunt rotunjite la 1 milimetru.

*** Distanța dintre puncte este formată din segmente cumulate ce sunt mai mici decât valoarea 1 milimetru.

**DATE DESPRE IMOBILUL NR. 3201**

Oficiul de Cadastru și Publicitate Imobiliară SIBIU
Biroul de Cadastru și Publicitate Imobiliară Medias

A. Partea I. Descrierea imobilului

TEREN Extravilan

Adresa: Jud. Sibiu

Nr. Crt	Nr cadastral Nr. topografic	Suprafața* (mp)	Observații / Referințe
A1		5.800	Sector cadastral:55 Teren neimprejmut;

B. Partea II. Proprietari și acte

Inscrieri privitoare la dreptul de proprietate și alte drepturi reale	Referințe
/	
Act Administrativ nr. 26/31, din 11/11/1992 emis de CJSDPAT SIBIU;	
B1	A1
Intabulare, drept de PROPRIETATE Legea 18/1991, dobandit prin Reconstituire, cota actuala 1/1, cota initiala 1/1 1) SUCIU I. NICOLAE	

C. Partea III. SARCINI .

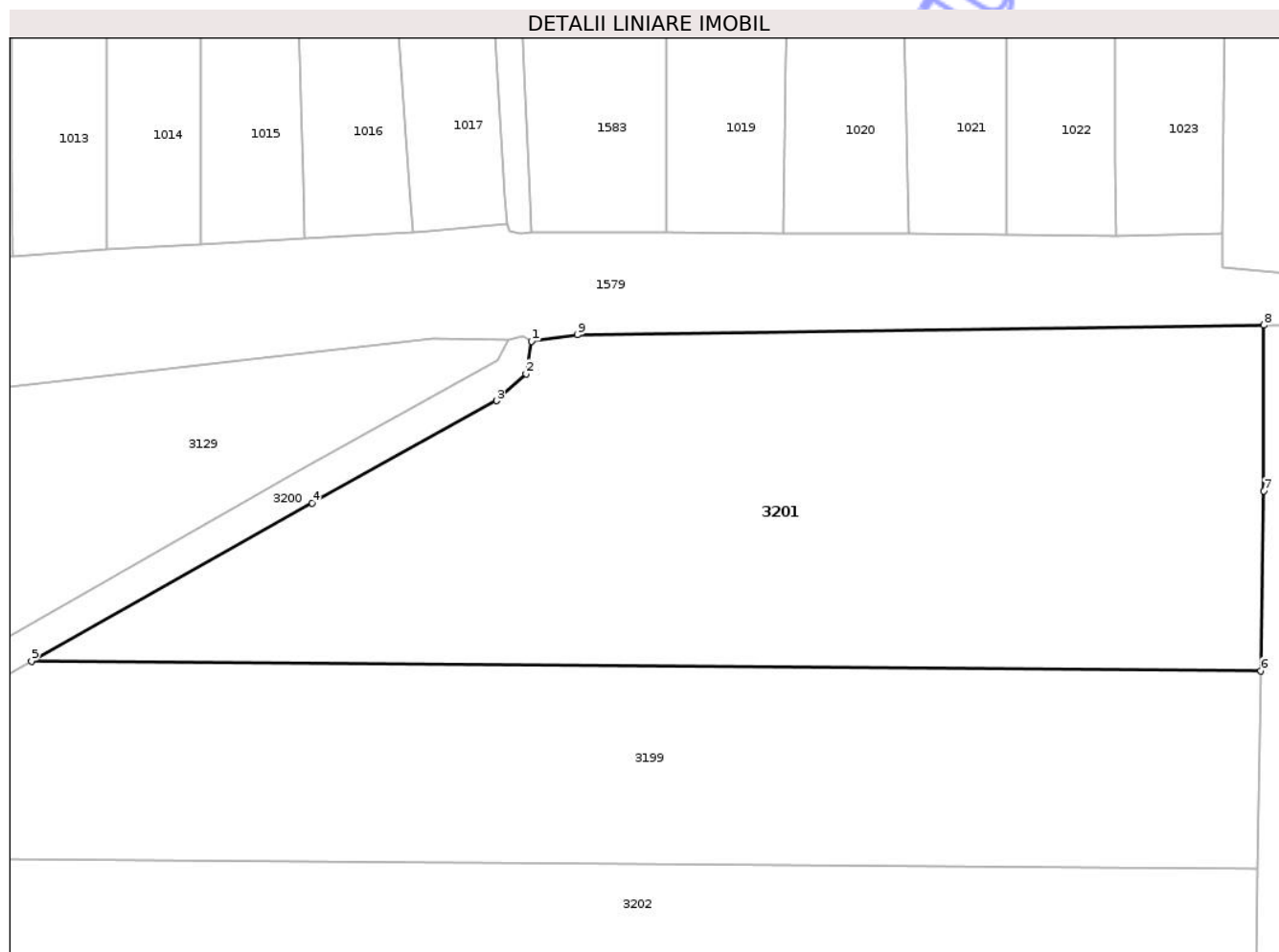
Inscrieri privind dezmembramintele dreptului de proprietate, drepturi reale de garanție și sarcini	Referințe
NU SUNT	

Anexa Nr. 1 La Partea I

Teren

Nr cadastral	Suprafața (mp)*	Observații / Referințe
	5.800	

* Suprafața este determinată în planul de proiecție Stereo 70.



Date referitoare la teren

Crt	Categorie folosință	Intra vilan	Suprafața (mp)	Tarla	Parcelă	Nr. topo	Observații / Referințe
1	arabil	NU	5.800	55	1093/1/28	-	

Lungime Segmente

1) Valorile lungimilor segmentelor sunt obținute din proiecție în plan.

Punct început	X / Y	Punct sfârșit	X / Y	Lungime segment (** (m)
1	469.504,963 525.467,505	2	469.504,227 525.463,068	4.498
2	469.504,227 525.463,068	3	469.500,231 525.459,466	5.38
3	469.500,231 525.459,466	4	469.475,337 525.445,655	28.468
4	469.475,337 525.445,655	5	469.437,459 525.424,32	43.473
5	469.437,459 525.424,32	6	469.603,474 525.423,009	166.02

Punct început	X / Y	Punct sfârșit	X / Y	Lungime segment (** (m)
6	469.603,474 525.423,009	7	469.603,842 525.447,277	24.271
7	469.603,842 525.447,277	8	469.603,858 525.469,646	22.369
8	469.603,858 525.469,646	9	469.511,16 525.468,331	92.707
9	469.511,16 525.468,331	1	469.504,963 525.467,505	6.252

** Lungimile segmentelor sunt determinate în planul de proiecție Stereo 70 și sunt rotunjite la 1 milimetru.

*** Distanța dintre puncte este formată din segmente cumulate ce sunt mai mici decât valoarea 1 milimetru.

Neutilizabil în Circuitul Civil



DATE DESPRE IMOBILUL NR. 3202

Oficiul de Cadastru și Publicitate Imobiliară SIBIU
Biroul de Cadastru și Publicitate Imobiliară Medias

A. Partea I. Descrierea imobilului

TEREN Extravilan

Adresa: Jud. Sibiu

Nr. Crt	Nr cadastral Nr. topografic	Suprafața* (mp)	Observații / Referințe
A1		5.000	Sector cadastral:55 Teren neimprejmuit;

B. Partea II. Proprietari și acte

Inscrieri privitoare la dreptul de proprietate și alte drepturi reale	Referințe
/	
Act Administrativ nr. 139/31, din 26/11/1992 emis de CJSDPAT SIBIU;	
B1	A1
Intabulare, drept de PROPRIETATE, Legea 18/1991, dobandit prin Reconstituire, cota actuala 1/1, cota initiala 1/1	
1) HARBADA LETIȚIA 2) CIRSTEA MONICA 3) BLAGA ANA 4) TUDORA MARIA 5) TODUȚ ELENA 6) SERBAN SAFTA 7) BLAGA D-TRU	

C. Partea III. SARCINI .

Inscrieri privind dezmembramintele dreptului de proprietate, drepturi reale de garanție și sarcini	Referințe
NU SUNT	

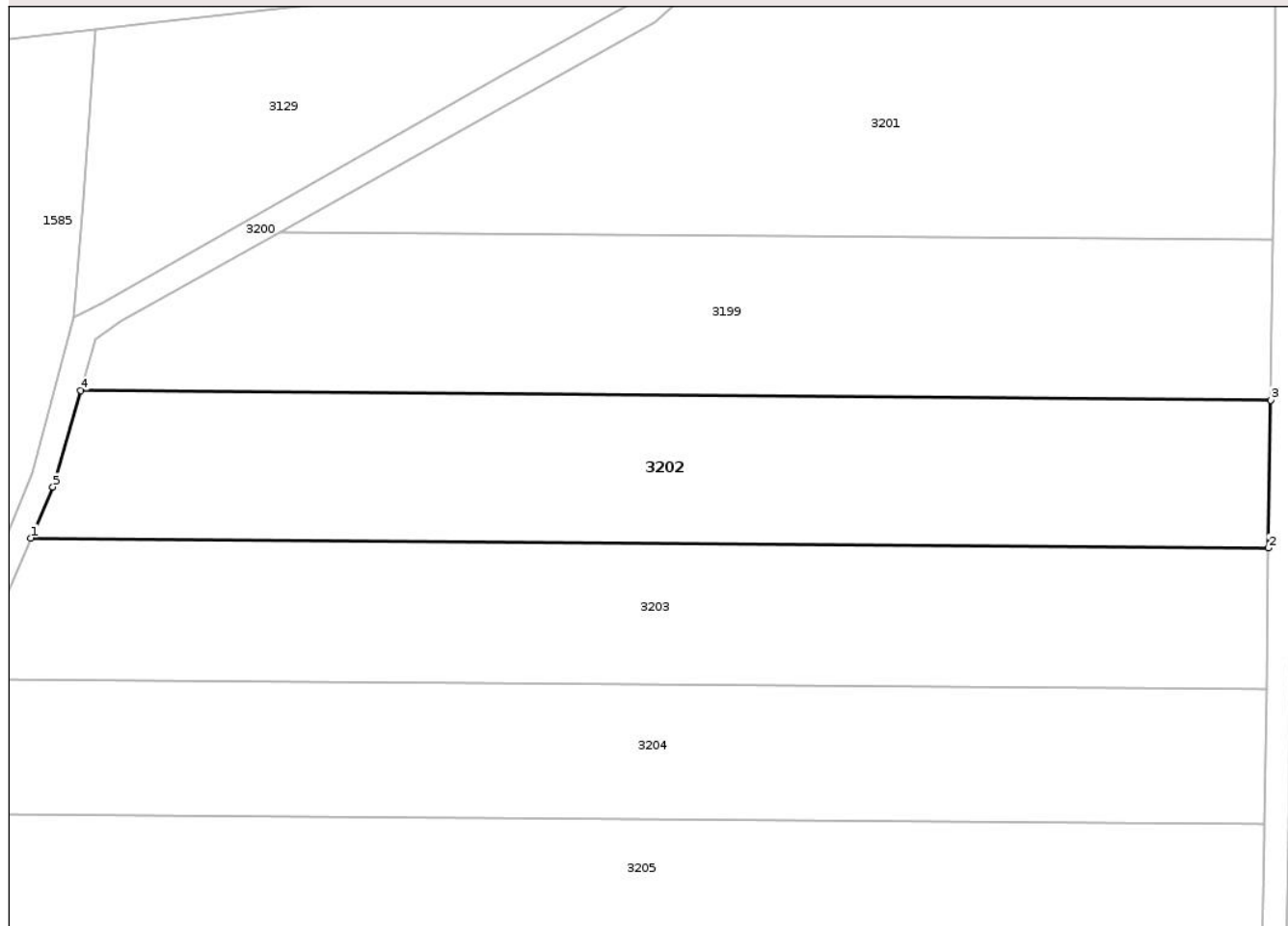
Anexa Nr. 1 La Partea I

Teren

Nr cadastral	Suprafața (mp)*	Observații / Referințe
	5.000	

* Suprafața este determinată în planul de proiecție Stereo 70.

DETALII LINIARE IMOBIL



Date referitoare la teren

Crt	Categorie folosință	Intra vilan	Suprafața (mp)	Tarla	Parcelă	Nr. topo	Observații / Referințe
1	arabil	NU	5.000	55	1090/1/26	-	

Lungime Segmente

1) Valorile lungimilor segmentelor sunt obținute din proiecție în plan.

Punct început	X / Y	Punct sfârșit	X / Y	Lungime segment (** (m)
1	469.395,838 525.373,192	2	469.602,694 525.371,559	206.862
2	469.602,694 525.371,559	3	469.603,068 525.396,251	24.695
3	469.603,068 525.396,251	4	469.404,195 525.397,822	198.879
4	469.404,195 525.397,822	5	469.399,533 525.381,739	16.745
5	469.399,533 525.381,739	1	469.395,838 525.373,192	9.312

** Lungimile segmentelor sunt determinate în planul de proiecție Stereo 70 și sunt rotunjite la 1 milimetru.

*** Distanța dintre puncte este formată din segmente cumulate ce sunt mai mici decât valoarea 1 milimetru.

Neutilizabil în Circuitul
Civil

**DATE DESPRE IMOBILUL NR. 3203**

Oficiul de Cadastru și Publicitate Imobiliară SIBIU
Biroul de Cadastru și Publicitate Imobiliară Medias

A. Partea I. Descrierea imobilului

TEREN Extravilan

Adresa: Jud. Sibiu

Nr. Crt	Nr cadastral Nr. topografic	Suprafața* (mp)	Observații / Referințe
A1		5.000	Sector cadastral:55 Teren neimprejmuit;

B. Partea II. Proprietari și acte

Inscrieri privitoare la dreptul de proprietate și alte drepturi reale	Referințe
/	
Act Administrativ nr. 226/31, din 02/12/1992 emis de CJSDPAT SIBIU;	
B1	A1
Intabulare, drept de PROPRIETATE, Legea 18/1991, dobandit prin Reconstituire, cota actuala 1/1, cota initiala 1/1	
1) TUDORA IOAN 2) SCHELL ANA 3) TUDORA COSTICĂ 4) TUDORA NICOLAE 5) TUDORA D-TRU	

C. Partea III. SARCINI .

Inscrieri privind dezmembramintele dreptului de proprietate, drepturi reale de garanție și sarcini	Referințe
NU SUNT	

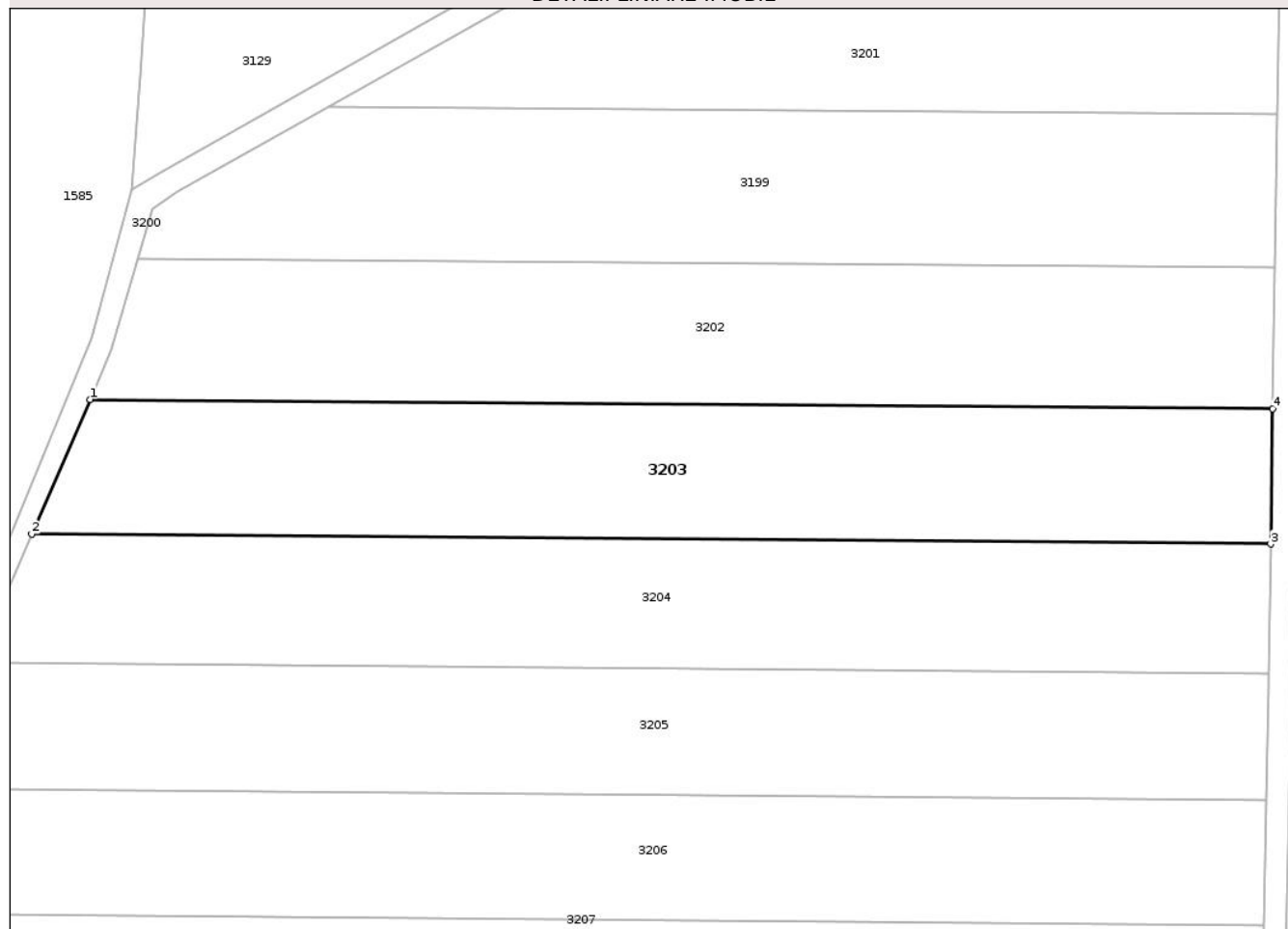
Anexa Nr. 1 La Partea I

Teren

Nr cadastral	Suprafața (mp)*	Observații / Referințe
	5.000	

* Suprafața este determinată în planul de proiecție Stereo 70.

DETALII LINIARE IMOBIL



Date referitoare la teren

Crt	Categorie folosință	Intra vilan	Suprafața (mp)	Tarla	Parcelă	Nr. topo	Observații / Referințe
1	arabil	NU	5.000	55	1093/1/25	-	

Lungime Segmente

1) Valorile lungimilor segmentelor sunt obținute din proiecție în plan.

Punct început	X / Y	Punct sfârșit	X / Y	Lungime segment (** (m)
1	469.395,838 525.373,192	2	469.385,666 525.349,661	25.635
2	469.385,666 525.349,661	3	469.602,336 525.347,95	216.677
3	469.602,336 525.347,95	4	469.602,694 525.371,559	23.612
4	469.602,694 525.371,559	1	469.395,838 525.373,192	206.862

** Lungimile segmentelor sunt determinate în planul de proiecție Stereo 70 și sunt rotunjite la 1 milimetru.

*** Distanţa dintre puncte este formată din segmente cumulate ce sunt mai mici decât valoarea 1 milimetru.

Neutilizabil în Circuitul
Civil

**DATE DESPRE IMOBILUL NR. 3204**

Oficiul de Cadastru și Publicitate Imobiliară SIBIU
Biroul de Cadastru și Publicitate Imobiliară Medias

A. Partea I. Descrierea imobilului

TEREN Extravilan

Adresa: Jud. Sibiu

Nr. Crt	Nr cadastral Nr. topografic	Suprafața* (mp)	Observații / Referințe
A1		5.000	Sector cadastral:55 Teren neimprejmit;

B. Partea II. Proprietari și acte

Inscrieri privitoare la dreptul de proprietate și alte drepturi reale	Referințe
/	
Act Administrativ nr. 72/31, din 17/11/1992 emis de CJSDPAT SIBIU;	
B1	A1
Intabulare, drept de PROPRIETATE, Legea 18/1991, dobandit prin Constituire, cota actuala 1/1, cota initiala 1/1	
1) TUDORA C. COSTICĂ DEFUNCT:Da	

C. Partea III. SARCINI .

Inscrieri privind dezmembramintele dreptului de proprietate, drepturi reale de garanție și sarcini	Referințe
NU SUNT	

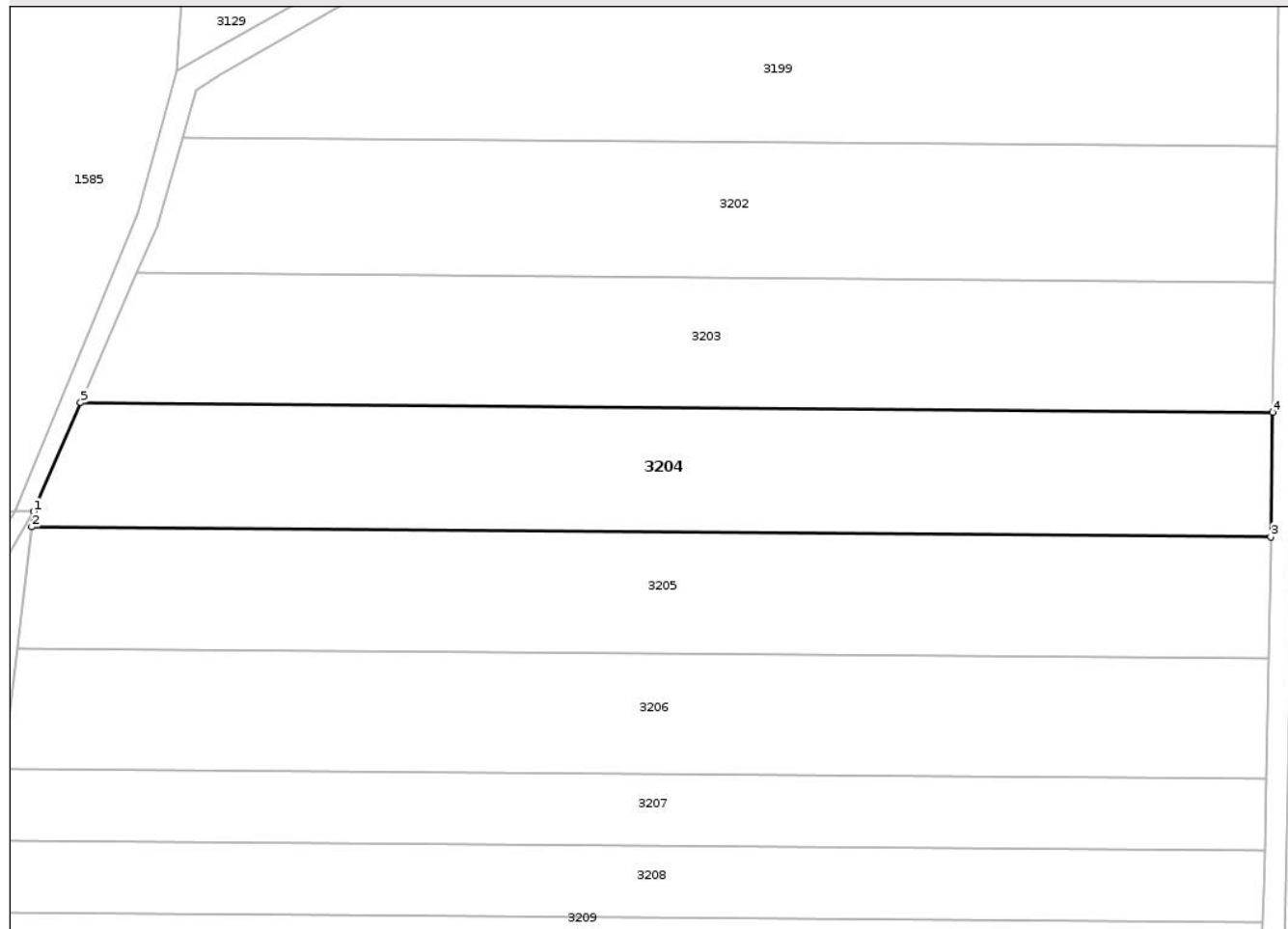
Anexa Nr. 1 La Partea I

Teren

Nr cadastral	Suprafața (mp)*	Observații / Referințe
	5.000	

* Suprafața este determinată în planul de proiecție Stereo 70.

DETALII LINIARE IMOBIL



Date referitoare la teren

Crt	Categorie folosință	Intravilan	Suprafața (mp)	Tarla	Parcelă	Nr. topo	Observații / Referințe
1	arabil	NU	5.000	55	1093/1/24	-	

Lungime Segmente

1) Valorile lungimilor segmentelor sunt obținute din proiecție în plan.

Punct început	X / Y	Punct sfârșit	X / Y	Lungime segment (** (m)
1	469.377,133 525.329,922	2	469.376,797 525.327,139	2.803
2	469.376,797 525.327,139	3	469.601,993 525.325,361	225.203
3	469.601,993 525.325,361	4	469.602,336 525.347,95	22.592
4	469.602,336 525.347,95	5	469.385,666 525.349,661	216.677
5	469.385,666 525.349,661	1	469.377,133 525.329,922	21.504

** Lungimile segmentelor sunt determinate în planul de proiecție Stereo 70 și sunt rotunjite la 1 milimetru.

*** Distanța dintre puncte este formată din segmente cumulate ce sunt mai mici decât valoarea 1 milimetru.

Neutilizabil în Circuitul
Civil

**DATE DESPRE IMOBILUL NR. 3205**

Oficiul de Cadastru și Publicitate Imobiliară SIBIU
Biroul de Cadastru și Publicitate Imobiliară Medias

A. Partea I. Descrierea imobilului

TEREN Extravilan

Adresa: Jud. Sibiu

Nr. Crt	Nr cadastral Nr. topografic	Suprafața* (mp)	Observații / Referințe
A1		5.000	Sector cadastral:55 Teren neimprejmuit;

B. Partea II. Proprietari și acte

Inscrieri privitoare la dreptul de proprietate și alte drepturi reale	Referințe
/	
Act Administrativ nr. 103/31, din 19/11/1992 emis de CJSDPAT SIBIU;	
B1	A1
Intabulare, drept de PROPRIETATE, Legea 18/1991, dobandit prin Constituire, cota actuala 1/1, cota initiala 1/1	
1) TUDORA A. REGHINA	

C. Partea III. SARCINI .

Inscrieri privind dezmembramintele dreptului de proprietate, drepturi reale de garanție și sarcini	Referințe
NU SUNT	

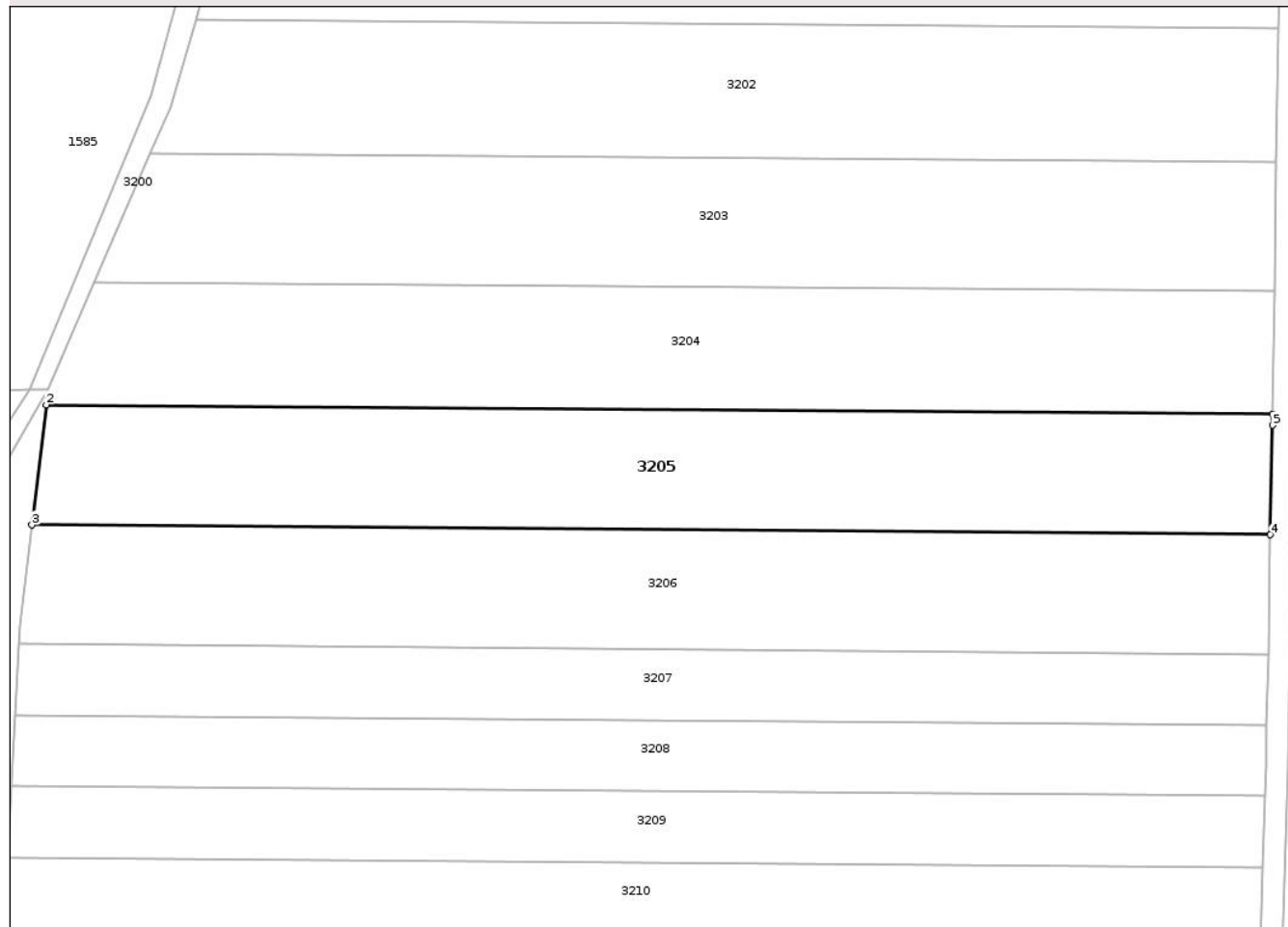
Anexa Nr. 1 La Partea I

Teren

Nr cadastral	Suprafața (mp)*	Observații / Referințe
	5.000	

* Suprafața este determinată în planul de proiecție Stereo 70.

DETALII LINIARE IMOBIL



Date referitoare la teren

Crt	Categorie folosință	Intra vilan	Suprafața (mp)	Tarla	Parcelă	Nr. topo	Observații / Referințe
1	arabil	NU	5.000	55	1093/1/23	-	

Lungime Segmente

1) Valorile lungimilor segmentelor sunt obținute din proiecție în plan.

Punct început	X / Y	Punct sfârșit	X / Y	Lungime segment (** (m)
1	469.601,993 525.325,361	2	469.376,797 525.327,139	225.203
2	469.376,797 525.327,139	3	469.374,128 525.305,068	22.232
3	469.374,128 525.305,068	4	469.601,583 525.303,272	227.462
4	469.601,583 525.303,272	5	469.601,963 525.323,37	20.102
5	469.601,963 525.323,37	1	469.601,993 525.325,361	1.991

** Lungimile segmentelor sunt determinate în planul de proiecție Stereo 70 și sunt rotunjite la 1 milimetru.

*** Distanța dintre puncte este formată din segmente cumulate ce sunt mai mici decât valoarea 1 milimetru.

Neutilizabil în Circuitul
Civil



DATE DESPRE IMOBILUL NR. 3206

Oficiul de Cadastru și Publicitate Imobiliară SIBIU
Biroul de Cadastru și Publicitate Imobiliară Medias

A. Partea I. Descrierea imobilului

TEREN Extravilan

Adresa: Jud. Sibiu

Nr. Crt	Nr cadastral Nr. topografic	Suprafața* (mp)	Observații / Referințe
A1		5.000	Sector cadastral:55 Teren neimprejmuit;

B. Partea II. Proprietari și acte

Inscrieri privitoare la dreptul de proprietate și alte drepturi reale	Referințe
/	
Act Administrativ nr. 66/31, din 16/11/1992 emis de CJSDPAT SIBIU;	
B1	A1
Intabulare, drept de PROPRIETATE, Legea 18/1991, dobandit prin Constituire, cota actuala 1/1, cota initiala 1/1	
1) ZĂMĂCĂU R. MARIA	


C. Partea III. SARCINI .

Inscrieri privind dezmembramintele dreptului de proprietate, drepturi reale de garanție și sarcini	Referințe
NU SUNT	

Teren

Nr cadastral	Suprafața (mp)*	Observații / Referințe
	5.000	

* Suprafața este determinată în planul de proiecție Stereo 70.



Date referitoare la teren

Crt	Categorie folosință	Intra vilan	Suprafața (mp)	Tarla	Parcelă	Nr. topo	Observații / Referințe
1	arabil	NU	5.000	55	1093/1/22	-	

Lungime Segmente

1) Valorile lungimilor segmentelor sunt obținute din proiecție în plan.

Punct început	X / Y	Punct sfârșit	X / Y	Lungime segment (** (m)
1	469.371,901 525.286,651	2	469.371,716 525.283,21	3.446
2	469.371,716 525.283,21	3	469.601,169 525.281,399	229.46
3	469.601,169 525.281,399	4	469.601,583 525.303,272	21.877
4	469.601,583 525.303,272	5	469.374,128 525.305,068	227.462
5	469.374,128 525.305,068	1	469.371,901 525.286,651	18.551

** Lungimile segmentelor sunt determinate în planul de proiecție Stereo 70 și sunt rotunjite la 1 milimetru.

*** Distanța dintre puncte este formată din segmente cumulate ce sunt mai mici decât valoarea 1 milimetru.

Neutilizabil în Circuitul
Civil

**DATE DESPRE IMOBILUL NR. 3208**

Oficiul de Cadastru și Publicitate Imobiliară SIBIU
 Biroul de Cadastru și Publicitate Imobiliară Medias

A. Partea I. Descrierea imobilului

TEREN Extravilan

Adresa: Jud. Sibiu

Nr. Crt	Nr cadastral Nr. topografic	Suprafața* (mp)	Observații / Referințe
A1		3.000	Sector cadastral:55 Teren neimprejmuit;

B. Partea II. Proprietari și acte

Inscrieri privitoare la dreptul de proprietate și alte drepturi reale	Referințe
/	
Act Administrativ nr. 95/31, din 18/11/1992 emis de CJSDPAT SIBIU;	
B1	A1
Intabulare, drept de PROPRIETATE Legea 18/1991, dobandit prin Constituire, cota actuala 1/1, cota initiala 1/1 1) SUSAN P. OTILIA	

C. Partea III. SARCINI .

Inscrieri privind dezmembramintele dreptului de proprietate, drepturi reale de garanție și sarcini	Referințe
NU SUNT	


Anexa Nr. 1 La Partea I

Teren

Nr cadastral	Suprafața (mp)*	Observații / Referințe
	3.000	

* Suprafața este determinată în planul de proiecție Stereo 70.

DETALII LINIARE IMOBIL



Date referitoare la teren

Crt	Categorie folosință	Intra vilan	Suprafața (mp)	Tarla	Parcelă	Nr. topo	Observații / Referințe
1	arabil	NU	3.000	55	1093/1/20	-	

Lungime Segmente

1) Valorile lungimilor segmentelor sunt obținute din proiecție în plan.

Punct început	X / Y	Punct sfârșit	X / Y	Lungime segment (** (m)
1	469.600,596 525.255,304	2	469.600,782 525.260,892	5.591
2	469.600,782 525.260,892	3	469.600,922 525.268,339	7.448
3	469.600,922 525.268,339	4	469.371,017 525.270,154	229.912
4	469.371,017 525.270,154	5	469.370,319 525.257,123	13.05
5	469.370,319 525.257,123	1	469.600,596 525.255,304	230.284

** Lungimile segmentelor sunt determinate în planul de proiecție Stereo 70 și sunt rotunjite la 1 milimetru.

*** Distanța dintre puncte este formată din segmente cumulate ce sunt mai mici decât valoarea 1 milimetru.

Neutilizabil în Circuitul
Civil



DATE DESPRE IMOBILUL NR. 3209

Oficiul de Cadastru și Publicitate Imobiliară SIBIU
Biroul de Cadastru și Publicitate Imobiliară Medias

A. Partea I. Descrierea imobilului

TEREN Extravilan

Adresa: Jud. Sibiu

Nr. Crt	Nr cadastral Nr. topografic	Suprafața* (mp)	Observații / Referințe
A1		3.000	Sector cadastral:55 Teren neimprejmut;

B. Partea II. Proprietari și acte

Inscrieri privitoare la dreptul de proprietate și alte drepturi reale	Referințe
/	
Act Administrativ nr. 20/31, din 09/11/1992 emis de CJSDPAT SIBIU;	
B1	A1
Intabulare, drept de PROPRIETATE, Legea 18/1991, dobandit prin Reconstituire, cota actuala 1/1, cota initiala 1/1 1) HONDOI D. CATALINA DEFUNCT:Da	

C. Partea III. SARCINI .

Inscrieri privind dezmembramintele dreptului de proprietate, drepturi reale de garanție și sarcini	Referințe
NU SUNT	

Anexa Nr. 1 La Partea I

Teren

Nr cadastral	Suprafața (mp)*	Observații / Referințe
	3.000	

* Suprafața este determinată în planul de proiecție Stereo 70.

DETALII LINIARE IMOBIL



Date referitoare la teren

Crt	Categorie folosință	Intra vilan	Suprafața (mp)	Tarla	Parcelă	Nr. topo	Observații / Referințe
1	arabil	NU	3.000	55	1093/1/19	-	

Lungime Segmente

1) Valorile lungimilor segmentelor sunt obținute din proiecție în plan.

Punct început	X / Y	Punct sfârșit	X / Y	Lungime segment (** (m)
1	469.600,596 525.255,304	2	469.370,319 525.257,123	230.284
2	469.370,319 525.257,123	3	469.369,621 525.244,108	13.034
3	469.369,621 525.244,108	4	469.600,165 525.242,288	230.551
4	469.600,165 525.242,288	1	469.600,596 525.255,304	13.023

** Lungimile segmentelor sunt determinate în planul de proiecție Stereo 70 și sunt rotunjite la 1 milimetru.

*** Distanţa dintre puncte este formată din segmente cumulate ce sunt mai mici decât valoarea 1 milimetru.

Neutilizabil în Circuitul
Civil



DATE DESPRE IMOBILUL NR. 3210

Oficiul de Cadastru și Publicitate Imobiliară SIBIU
Biroul de Cadastru și Publicitate Imobiliară Medias

A. Partea I. Descrierea imobilului

TEREN Extravilan

Adresa: Jud. Sibiu

Nr. Crt	Nr cadastral Nr. topografic	Suprafața* (mp)	Observații / Referințe
A1		5.000	Sector cadastral:55 Teren neimprejmuit;

B. Partea II. Proprietari și acte

Inscrieri privitoare la dreptul de proprietate și alte drepturi reale	Referințe
/	
Act Notarial nr. 1968, din 22/10/2004 emis de NP DANIEL CRISTEA;	
B1	A1
Intabulare, drept de PROPRIETATE, cu titlu de cumpărare, dobândit prin Convenție, cota actuala 1/1, cota initiala 1/1	
1) MATIȘ ȘTEFAN, și soția DEFUNCT:Da	
2) MATIȘ MARIA, ca bun comun	


C. Partea III. SARCINI .

Inscrieri privind dezmembramintele dreptului de proprietate, drepturi reale de garanție și sarcini	Referințe
NU SUNT	

Teren

Nr cadastral	Suprafața (mp)*	Observații / Referințe
	5.000	

* Suprafața este determinată în planul de proiecție Stereo 70.



Date referitoare la teren

Crt	Categorie folosință	Intra vilan	Suprafața (mp)	Tarla	Parcelă	Nr. topo	Observații / Referințe
1	arabil	NU	5.000	55	1093/1/18	-	

Lungime Segmente

1) Valorile lungimilor segmentelor sunt obținute din proiecție în plan.

Punct început	X / Y	Punct sfârșit	X / Y	Lungime segment (** (m)
1	469.599,447 525.220,626	2	469.600,165 525.242,288	21.674
2	469.600,165 525.242,288	3	469.369,621 525.244,108	230.551
3	469.369,621 525.244,108	4	469.368,461 525.222,45	21.689
4	469.368,461 525.222,45	1	469.599,447 525.220,626	230.993

** Lungimile segmentelor sunt determinate în planul de proiecție Stereo 70 și sunt rotunjite la 1 milimetru.

*** Distanţa dintre puncte este formată din segmente cumulate ce sunt mai mici decât valoarea 1 milimetru.

Neutilizabil în Circuitul
Civil

**DATE DESPRE IMOBILUL NR. 3211**

Oficiul de Cadastru și Publicitate Imobiliară SIBIU
Biroul de Cadastru și Publicitate Imobiliară Medias

A. Partea I. Descrierea imobilului

TEREN Extravilan

Adresa: Jud. Sibiu

Nr. Crt	Nr cadastral Nr. topografic	Suprafața* (mp)	Observații / Referințe
A1		5.000	Sector cadastral:55 Teren neimprejmuit;

B. Partea II. Proprietari și acte

Inscrieri privitoare la dreptul de proprietate și alte drepturi reale	Referințe
/	
Act Administrativ nr. 183/31, din 07/12/1992 emis de CJSDPAT SIBIU;	
B1	A1
Intabulare, drept de PROPRIETATE, Legea 18/1991, dobandit prin Constituire, cota actuala 1/1, cota initiala 1/1	
1) MUNTEAN I. EMIL	

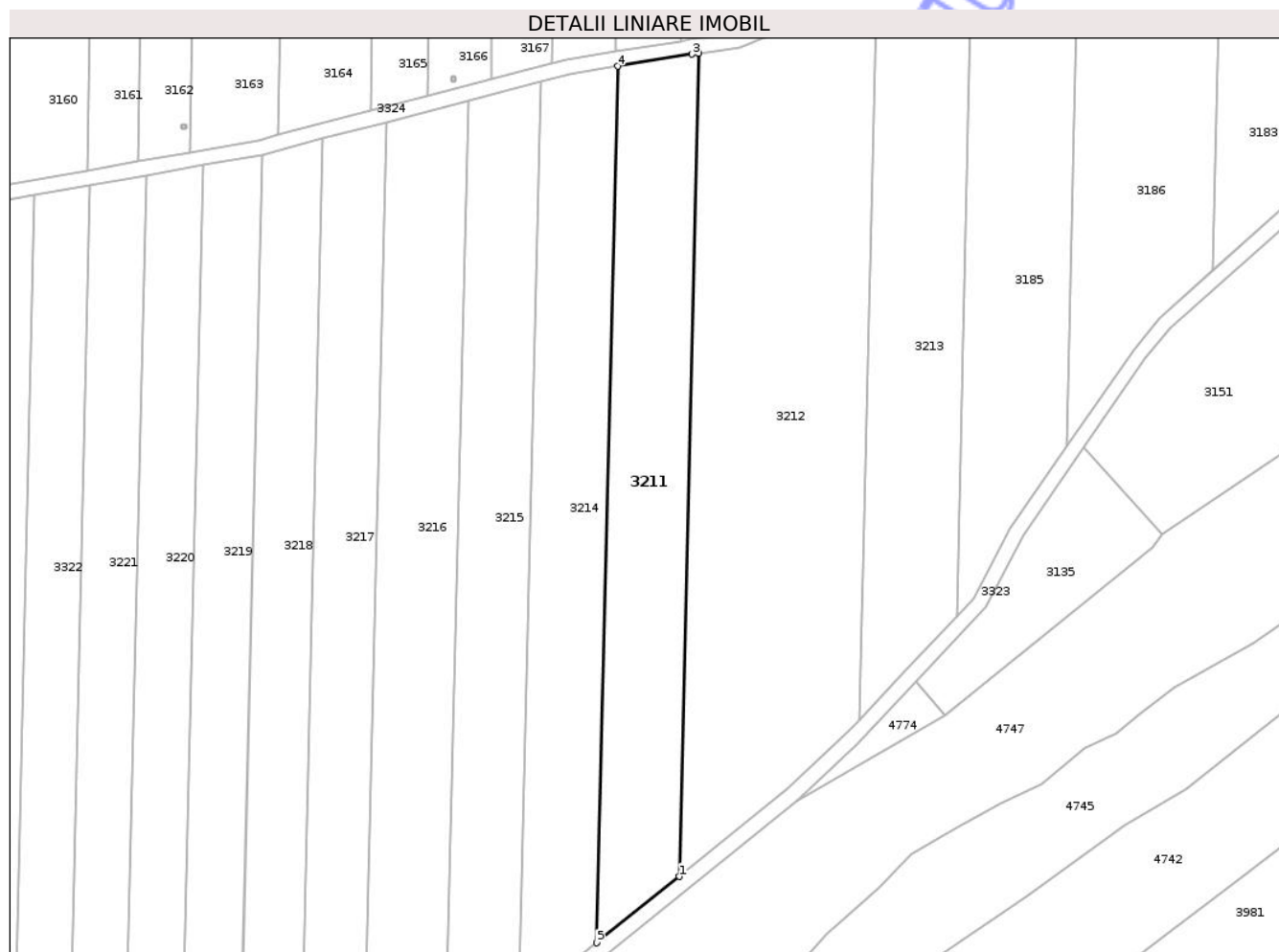
C. Partea III. SARCINI .

Inscrieri privind dezmembramintele dreptului de proprietate, drepturi reale de garanție și sarcini	Referințe
NU SUNT	

Teren

Nr cadastral	Suprafața (mp)*	Observații / Referințe
	5.000	

* Suprafața este determinată în planul de proiecție Stereo 70.



Date referitoare la teren

Crt	Categorie folosință	Intra vilan	Suprafața (mp)	Tarla	Parcelă	Nr. topo	Observații / Referințe
1	arabil	NU	5.000	55	1087/55	-	

Lungime Segmente

1) Valorile lungimilor segmentelor sunt obținute din proiecție în plan.

Punct început	X / Y	Punct sfârșit	X / Y	Lungime segment (** (m)
1	469.928,433 525.049,225	2	469.933,712 525.271,382	222.22
2	469.933,712 525.271,382	3	469.931,972 525.271,136	1.757
3	469.931,972 525.271,136	4	469.911,831 525.267,872	20.404
4	469.911,831 525.267,872	5	469.906,21 525.031,311	236.628
5	469.906,21 525.031,311	1	469.928,433 525.049,225	28.544

** Lungimile segmentelor sunt determinate în planul de proiecție Stereo 70 și sunt rotunjite la 1 milimetru.

*** Distanța dintre puncte este formată din segmente cumulate ce sunt mai mici decât valoarea 1 milimetru.

Neutilizabil în Circuitul
Civil

**DATE DESPRE IMOBILUL NR. 3212**

Oficiul de Cadastru și Publicitate Imobiliară SIBIU
Biroul de Cadastru și Publicitate Imobiliară Medias

A. Partea I. Descrierea imobilului

TEREN Extravilan

Adresa: Jud. Sibiu

Nr. Crt	Nr cadastral Nr. topografic	Suprafața* (mp)	Observații / Referințe
A1		10.000	Sector cadastral:55 Teren neimprejmuit;

B. Partea II. Proprietari și acte

Inscrieri privitoare la dreptul de proprietate și alte drepturi reale	Referințe
/	
Act Notarial nr. 112, din 18/09/2008 emis de NP CRISTEA DANIEL (Dosare succesoriale nr. 144/145/2008);	
B1	A1
Intabulare, drept de PROPRIETATE, cu titlu de moștenire, dobandit prin Succesiune, cota actuala 8/16, cota initiala 1/2 1) DIAC MARIA	
Act Notarial nr. 103, din 13/06/2018 emis de NP AXENTE MIA (Dosar succesoral nr.132/2018);	
B2	A1
Intabulare, drept de PROPRIETATE, cu titlu de moștenire, dobandit prin Succesiune, cota actuala 2/16, cota initiala 2/8 1) DEAC ELISABETA	
B3	A1
Intabulare, drept de PROPRIETATE, cu titlu de moștenire, dobandit prin Succesiune, cota actuala 3/16, cota initiala 3/8 1) BURCĂ DANA-NICULINA	
B4	A1
Intabulare, drept de PROPRIETATE, cu titlu de moștenire, dobandit prin Succesiune, cota actuala 3/16, cota initiala 3/8 1) PUȘCUȚĂ IOANA-ELISABETA	

C. Partea III. SARCINI .

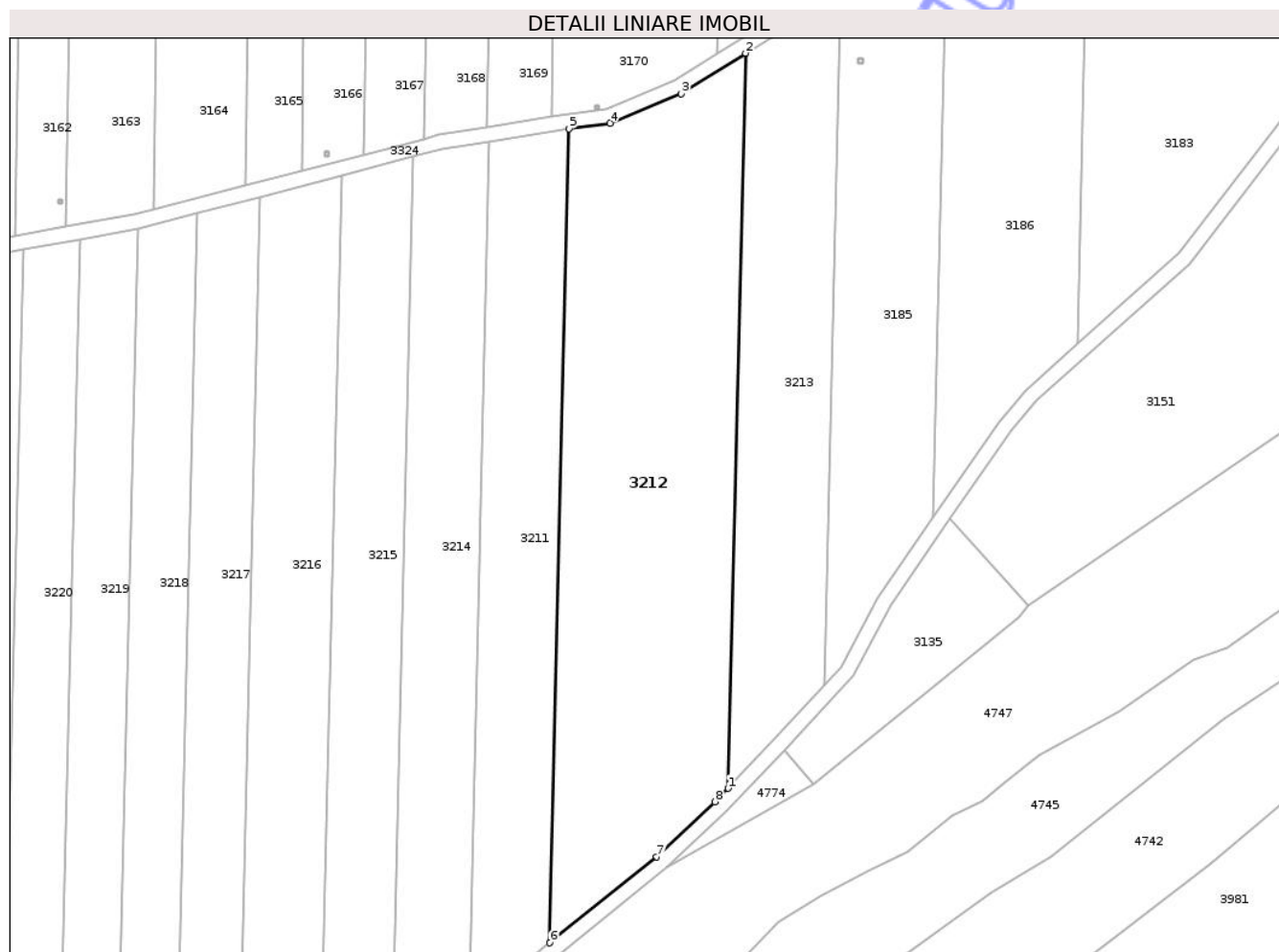
Inscrieri privind dezmembramintele dreptului de proprietate, drepturi reale de garanție și sarcini	Referințe
NU SUNT	

Anexa Nr. 1 La Partea I

Teren

Nr cadastral	Suprafața (mp)*	Observații / Referințe
	10.000	

* Suprafața este determinată în planul de proiecție Stereo 70.



Date referitoare la teren

Crt	Categorie folosință	Intra vilan	Suprafața (mp)	Tarla	Parcelă	Nr. topo	Observații / Referințe
1	arabil	NU	10.000	55	1087/53+54	-	

Lungime Segmente

1) Valorile lungimilor segmentelor sunt obținute din proiecție în plan.

Punct început	X / Y	Punct sfârșit	X / Y	Lungime segment (** (m)
1	469.977,061 525.091,405	2	469.981,827 525.292,018	200.67
2	469.981,827 525.292,018	3	469.964,301 525.280,979	20.713
3	469.964,301 525.280,979	4	469.944,854 525.272,952	21.039
4	469.944,854 525.272,952	5	469.933,712 525.271,382	11.252
5	469.933,712 525.271,382	6	469.928,433 525.049,225	222.22

Punct început	X / Y	Punct sfârșit	X / Y	Lungime segment (** (m)
6	469.928,433 525.049,225	7	469.957,596 525.072,731	37.457
7	469.957,596 525.072,731	8	469.973,551 525.087,679	21.863
8	469.973,551 525.087,679	1	469.977,061 525.091,405	5.119

** Lungimile segmentelor sunt determinate în planul de proiecție Stereo 70 și sunt rotunjite la 1 milimetru.

*** Distanța dintre puncte este formată din segmente cumulate ce sunt mai mici decât valoarea 1 milimetru.

Neutilizabil în Circuitul Civil

**DATE DESPRE IMOBILUL NR. 3214**

Oficiul de Cadastru și Publicitate Imobiliară SIBIU
Biroul de Cadastru și Publicitate Imobiliară Medias

A. Partea I. Descrierea imobilului

TEREN Extravilan

Adresa: Jud. Sibiu

Nr. Crt	Nr cadastral Nr. topografic	Suprafața* (mp)	Observații / Referințe
A1		5.000	Sector cadastral:55 Teren neimprejmuit;

B. Partea II. Proprietari și acte

Inscrieri privitoare la dreptul de proprietate și alte drepturi reale	Referințe
/	
Act Notarial nr. 648, din 12/04/2019 emis de NP CRISTEA CAMELIA LILIANA;	
B1	A1
Intabulare, drept de PROPRIETATE, cu titlu de partaj, dobandit prin Conventie, cota actuala 1/1, cota initiala 1/1	
1) COLDEA ELENA	

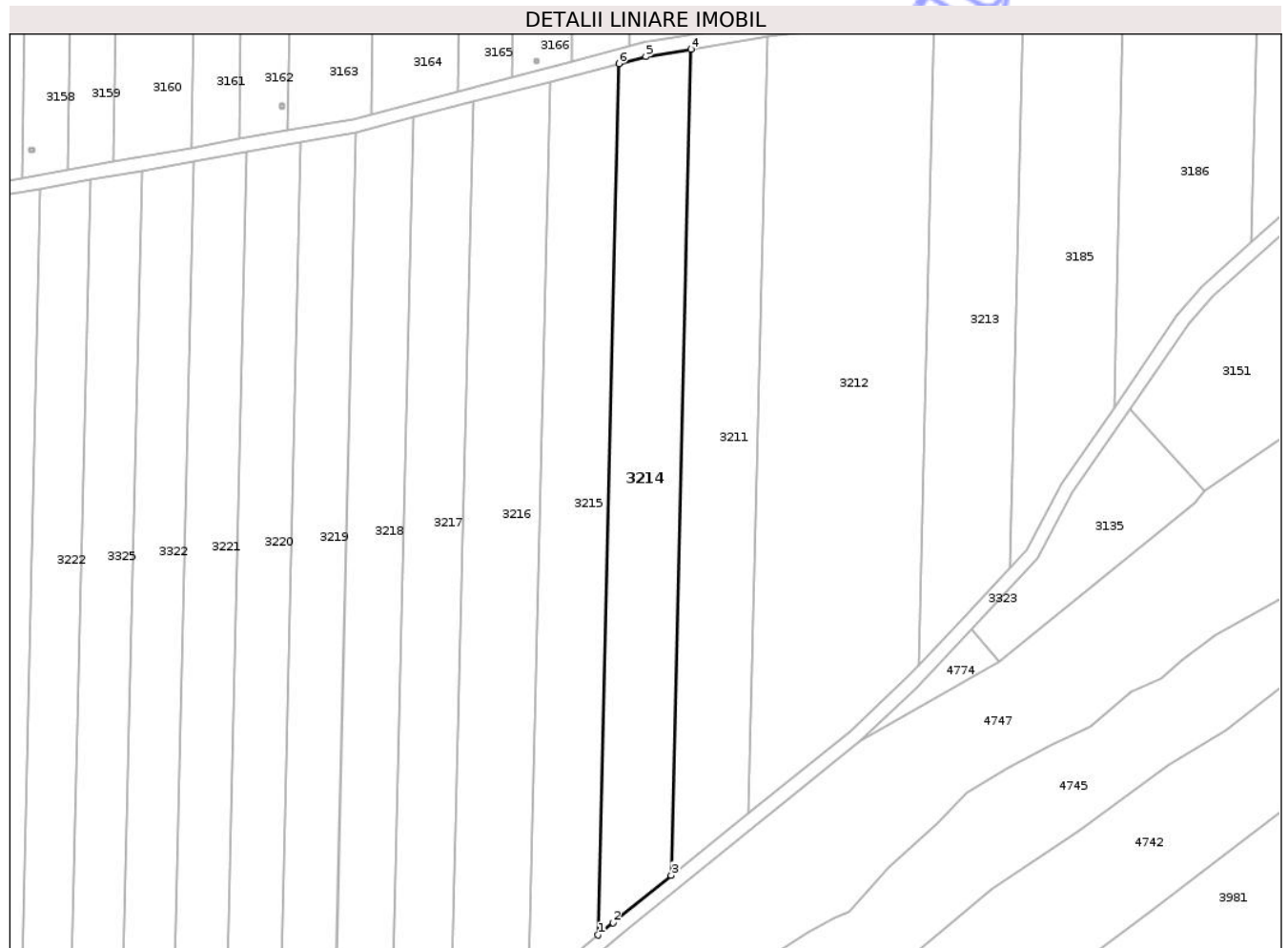
C. Partea III. SARCINI .

Inscrieri privind dezmembramintele dreptului de proprietate, drepturi reale de garanție și sarcini	Referințe
NU SUNT	

Teren

Nr cadastral	Suprafața (mp)*	Observații / Referințe
	5.000	

* Suprafața este determinată în planul de proiecție Stereo 70.



Date referitoare la teren

Crt	Categorie folosință	Intra vilan	Suprafața (mp)	Tarla	Parcelă	Nr. topo	Observații / Referințe
1	arabil	NU	5.000	55	1087/56	-	

Lungime Segmente

1) Valorile lungimilor segmentelor sunt obținute din proiecție în plan.

Punct început	X / Y	Punct sfârșit	X / Y	Lungime segment (** (m)
1	469.885,246 525.014,285	2	469.889,478 525.017,825	5.517
2	469.889,478 525.017,825	3	469.906,21 525.031,311	21.49
3	469.906,21 525.031,311	4	469.911,831 525.267,872	236.628
4	469.911,831 525.267,872	5	469.898,909 525.265,777	13.091
5	469.898,909 525.265,777	6	469.891,174 525.263,751	7.996

Punct început	X / Y	Punct sfârșit	X / Y	Lungime segment (** (m)
6	469.891,174 525.263,751	1	469.885,246 525.014,285	249.536

** Lungimile segmentelor sunt determinate în planul de proiecție Stereo 70 și sunt rotunjite la 1 milimetru.

*** Distanța dintre puncte este formată din segmente cumulate ce sunt mai mici decât valoarea 1 milimetru.

Neutilizabil în Circuitul Civil

**DATE DESPRE IMOBILUL NR. 3215**

Oficiul de Cadastru și Publicitate Imobiliară SIBIU
Biroul de Cadastru și Publicitate Imobiliară Medias

A. Partea I. Descrierea imobilului

Nr. CF vechi:2728N
Nr. cadastral vechi:186

TEREN Extravilan

Adresa: Jud. Sibiu

Nr. Crt	Nr cadastral Nr. topografic	Suprafața* (mp)	Observații / Referințe
A1	100466	5.000	Sector cadastral:55 Teren neimprejmuit;

B. Partea II. Proprietari și acte

Inscrieri privitoare la dreptul de proprietate și alte drepturi reale	Referințe
19168 / 13/11/2008	
Act Administrativ nr. 110/31, din 20/11/1992 emis de CJPSDPAT SIBIU (Doc. cad. rec. sub nr 22/2008 de OCPI Sibiu);	
B1	A1
Intabulare, drept de PROPRIETATE, L 18/1991, dobandit prin Reconstituire, cota actuala 1/1, cota initiala 1/1	
1) CIOCAN MARIA	
OBSERVATII: (provenita din conversia CF 2728N)	

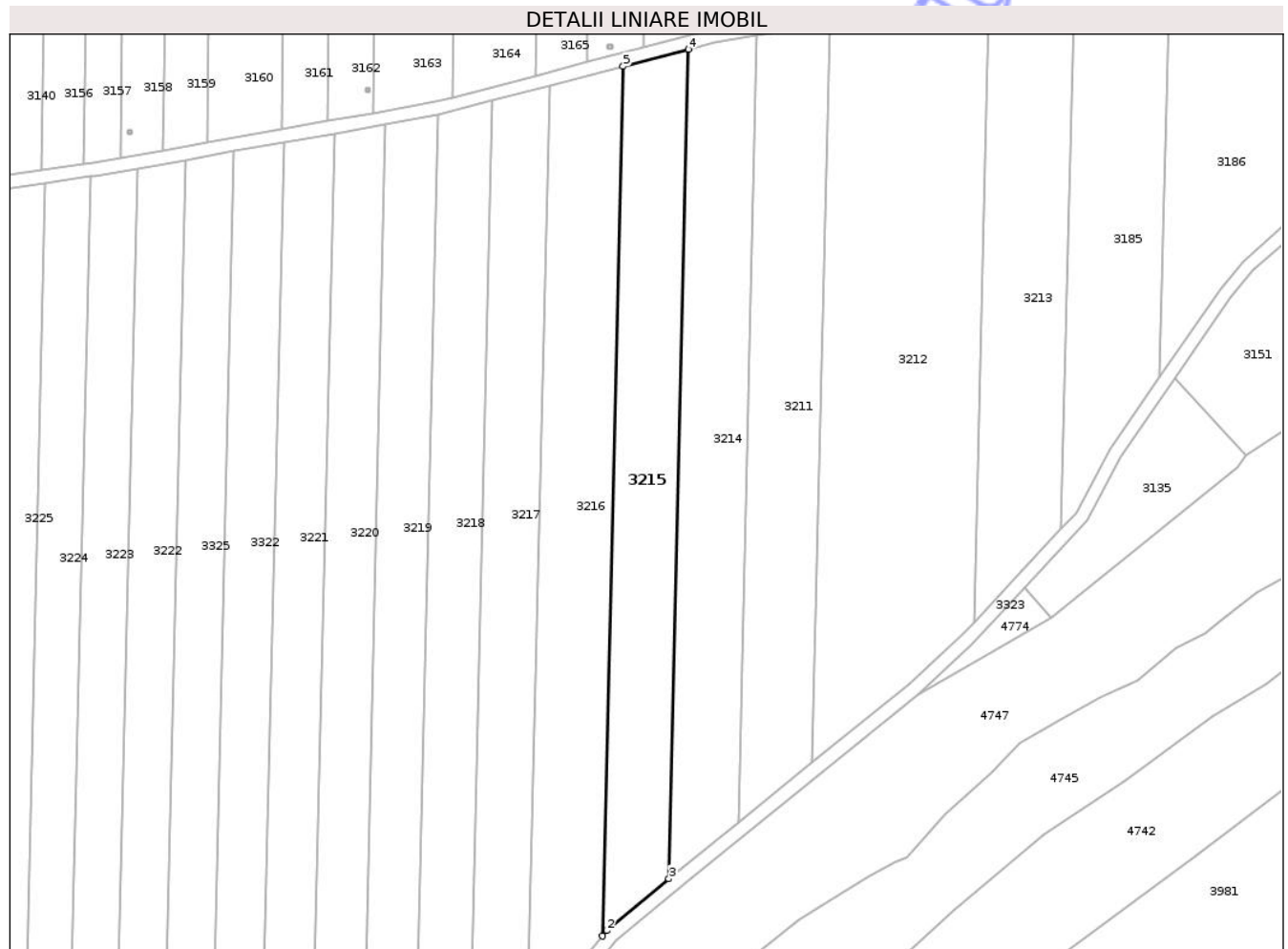
C. Partea III. SARCINI .

Inscrieri privind dezmembramintele dreptului de proprietate, drepturi reale de garanție și sarcini	Referințe
NU SUNT	

Teren

Nr cadastral	Suprafața (mp)*	Observații / Referințe
100466	5.000	

* Suprafața este determinată în planul de proiecție Stereo 70.



Date referitoare la teren

Crt	Categorie folosință	Intra vilan	Suprafața (mp)	Tarla	Parcelă	Nr. topo	Observații / Referințe
1	arabil	NU	5.000	55	1087/53	-	

Lungime Segmente

1) Valorile lungimilor segmentelor sunt obținute din proiecție în plan.

Punct început	X / Y	Punct sfârșit	X / Y	Lungime segment (** (m)
1	469.865,249 524.997,051	2	469.866,543 524.998,642	2.051
2	469.866,543 524.998,642	3	469.885,246 525.014,285	24.382
3	469.885,246 525.014,285	4	469.891,174 525.263,751	249.536
4	469.891,174 525.263,751	5	469.871,463 525.258,589	20.376
5	469.871,463 525.258,589	1	469.865,249 524.997,051	261.612

** Lungimile segmentelor sunt determinate în planul de proiecție Stereo 70 și sunt rotunjite la 1 milimetru.

*** Distanța dintre puncte este formată din segmente cumulate ce sunt mai mici decât valoarea 1 milimetru.

Neutilizabil în Circuitul
Civil

**DATE DESPRE IMOBILUL NR. 3216**

Oficiul de Cadastru și Publicitate Imobiliară SIBIU
Biroul de Cadastru și Publicitate Imobiliară Medias

A. Partea I. Descrierea imobilului

TEREN Extravilan

Adresa: Jud. Sibiu

Nr. Crt	Nr cadastral Nr. topografic	Suprafața* (mp)	Observații / Referințe
A1		6.000	Sector cadastral:55 Teren neimprejmuit;

B. Partea II. Proprietari și acte

Inscrieri privitoare la dreptul de proprietate și alte drepturi reale	Referințe
/	
Act Administrativ nr. 139/31, din 26/11/1992 emis de CJSDPAT SIBIU;	
B1	A1
Intabulare, drept de PROPRIETATE, Legea 18/1991, dobandit prin Reconstituire, cota actuala 1/1, cota initiala 1/1	
1) HARBADA LETIȚIA 2) CIRSTEA MONICA 3) BLAGA ANA 4) TUDORA MARIA 5) TODUȚ ELENA 6) SERBAN SAFTA 7) BLAGA D-TRU	

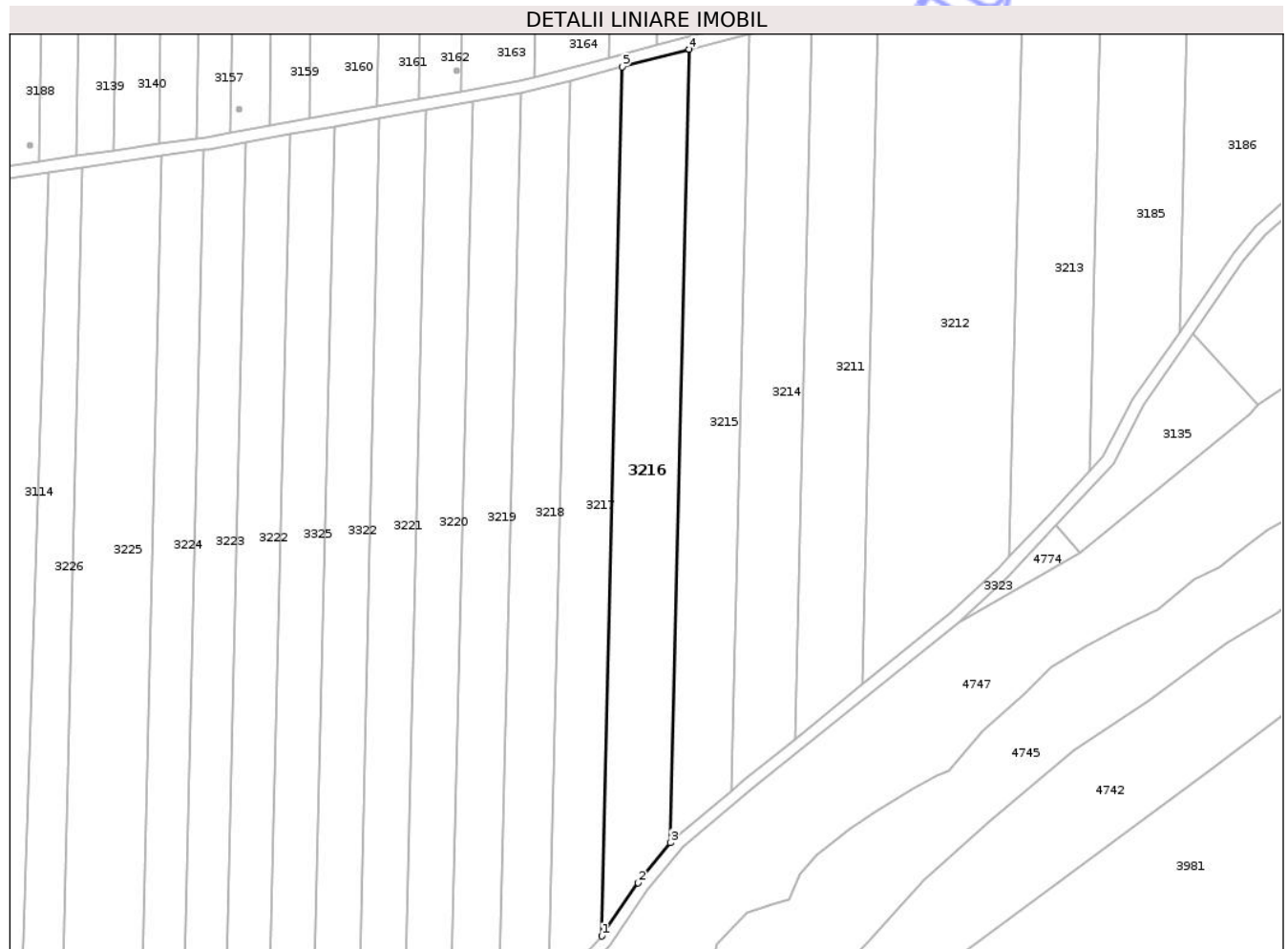
C. Partea III. SARCINI .

Inscrieri privind dezmembramintele dreptului de proprietate, drepturi reale de garanție și sarcini	Referințe
NU SUNT	

Teren

Nr cadastral	Suprafața (mp)*	Observații / Referințe
	6.000	

* Suprafața este determinată în planul de proiecție Stereo 70.



Date referitoare la teren

Crt	Categorie folosință	Intra vilan	Suprafața (mp)	Tarla	Parcelă	Nr. topo	Observații / Referințe
1	arabil	NU	6.000	55	1090/58	-	

Lungime Segmente

1) Valorile lungimilor segmentelor sunt obținute din proiecție în plan.

Punct început	X / Y	Punct sfârșit	X / Y	Lungime segment (** (m)
1	469.842,566 524.966,371	2	469.854,578 524.983,943	21.285
2	469.854,578 524.983,943	3	469.865,249 524.997,051	16.902
3	469.865,249 524.997,051	4	469.871,463 525.258,589	261.612
4	469.871,463 525.258,589	5	469.849,372 525.252,803	22.836
5	469.849,372 525.252,803	1	469.842,566 524.966,371	286.513

** Lungimile segmentelor sunt determinate în planul de proiecție Stereo 70 și sunt rotunjite la 1 milimetru.

*** Distanța dintre puncte este formată din segmente cumulate ce sunt mai mici decât valoarea 1 milimetru.

Neutilizabil în Circuitul
Civil

**DATE DESPRE IMOBILUL NR. 3217**

Oficiul de Cadastru și Publicitate Imobiliară SIBIU
Biroul de Cadastru și Publicitate Imobiliară Medias

A. Partea I. Descrierea imobilului

TEREN Extravilan

Adresa: Jud. Sibiu

Nr. Crt	Nr cadastral Nr. topografic	Suprafața* (mp)	Observații / Referințe
A1		5.000	Sector cadastral:55 Teren neimprejmuit;

B. Partea II. Proprietari și acte

Inscrieri privitoare la dreptul de proprietate și alte drepturi reale	Referințe
/	
Act Notarial nr. 302, din 14/02/2001 emis de NP AXENTE MIA;	
B1	A1
Intabulare, drept de PROPRIETATE, cu titlu de cumpărare, dobandit prin Conventie, cota actuala 1/1, cota initiala 1/1	
1) DUDA AUREL, căsătorit cu	
2) DUDA EUGENIA, bun comun	

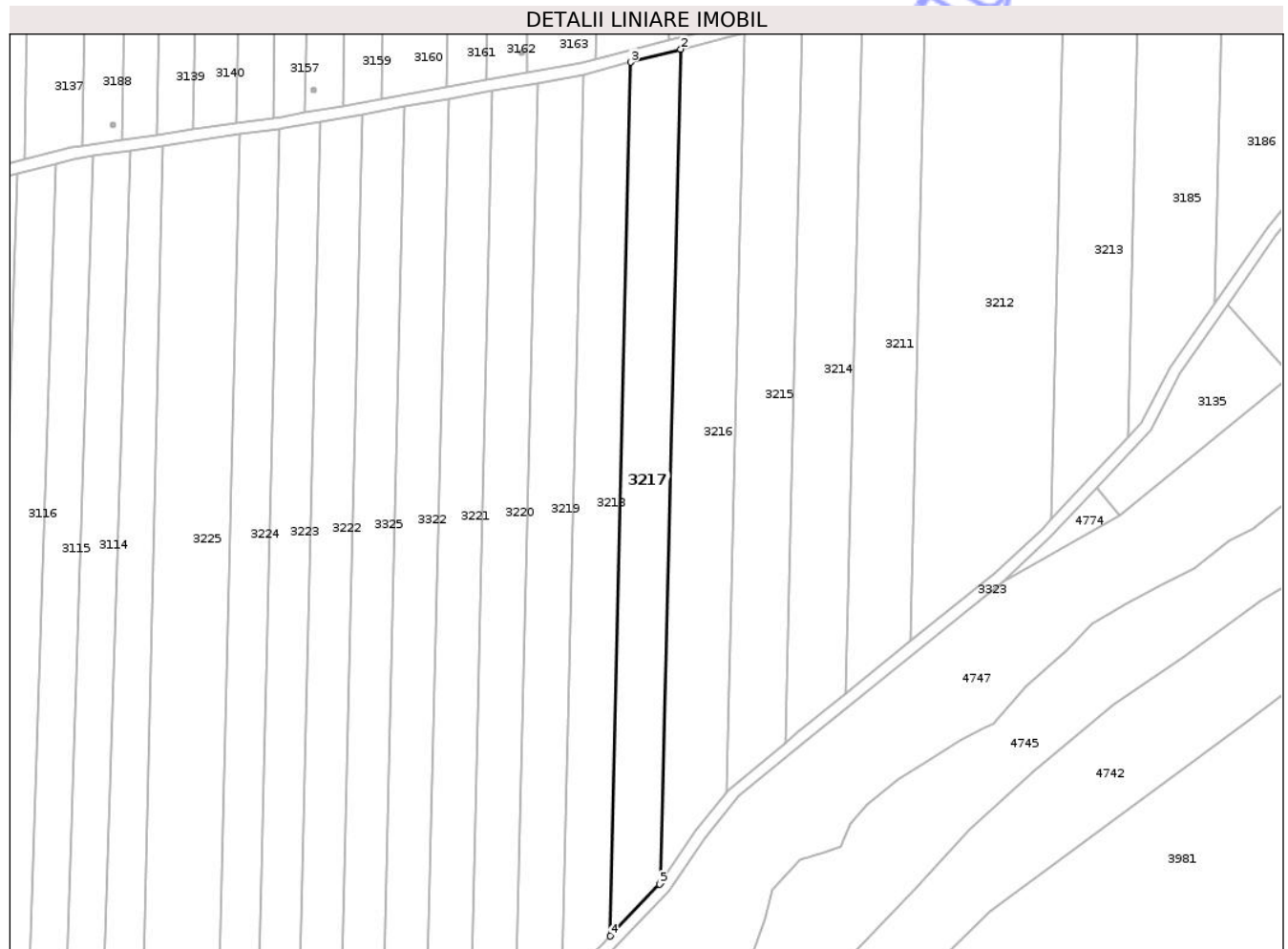
C. Partea III. SARCINI .

Inscrieri privind dezmembramintele dreptului de proprietate, drepturi reale de garanție și sarcini	Referințe
NU SUNT	

Teren

Nr cadastral	Suprafața (mp)*	Observații / Referințe
	5.000	

* Suprafața este determinată în planul de proiecție Stereo 70.



Date referitoare la teren

Crt	Categorie folosință	Intra vilan	Suprafața (mp)	Tarla	Parcelă	Nr. topo	Observații / Referințe
1	arabil	NU	5.000	55	1087/59	-	

Lungime Segmente

1) Valorile lungimilor segmentelor sunt obținute din proiecție în plan.

Punct început	X / Y	Punct sfârșit	X / Y	Lungime segment (** (m)
1	469.842,566 524.966,371	2	469.849,372 525.252,803	286.513
2	469.849,372 525.252,803	3	469.832,233 525.248,314	17.717
3	469.832,233 525.248,314	4	469.825,093 524.947,828	300.571
4	469.825,093 524.947,828	5	469.842,089 524.965,674	24.644
5	469.842,089 524.965,674	1	469.842,566 524.966,371	0.845

** Lungimile segmentelor sunt determinate în planul de proiecție Stereo 70 și sunt rotunjite la 1 milimetru.

*** Distanța dintre puncte este formată din segmente cumulate ce sunt mai mici decât valoarea 1 milimetru.

Neutilizabil în Circuitul
Civil

**DATE DESPRE IMOBILUL NR. 3218**

Oficiul de Cadastru și Publicitate Imobiliară SIBIU
Biroul de Cadastru și Publicitate Imobiliară Medias

A. Partea I. Descrierea imobilului

TEREN Extravilan

Adresa: Jud. Sibiu

Nr. Crt	Nr cadastral Nr. topografic	Suprafața* (mp)	Observații / Referințe
A1		5.000	Sector cadastral:55 Teren neimprejmuit;

B. Partea II. Proprietari și acte

Inscrieri privitoare la dreptul de proprietate și alte drepturi reale	Referințe
/	
Act Administrativ nr. 154/31, din 27/11/1992 emis de CJSDPAT SIBIU;	
B1	A1
Intabulare, drept de PROPRIETATE, Legea 18/1991, dobandit prin Reconstituire, cota actuala 1/1, cota initiala 1/1	
1) GLOGOVEȚAN ANA	
2) DUDAȘ IOAN	

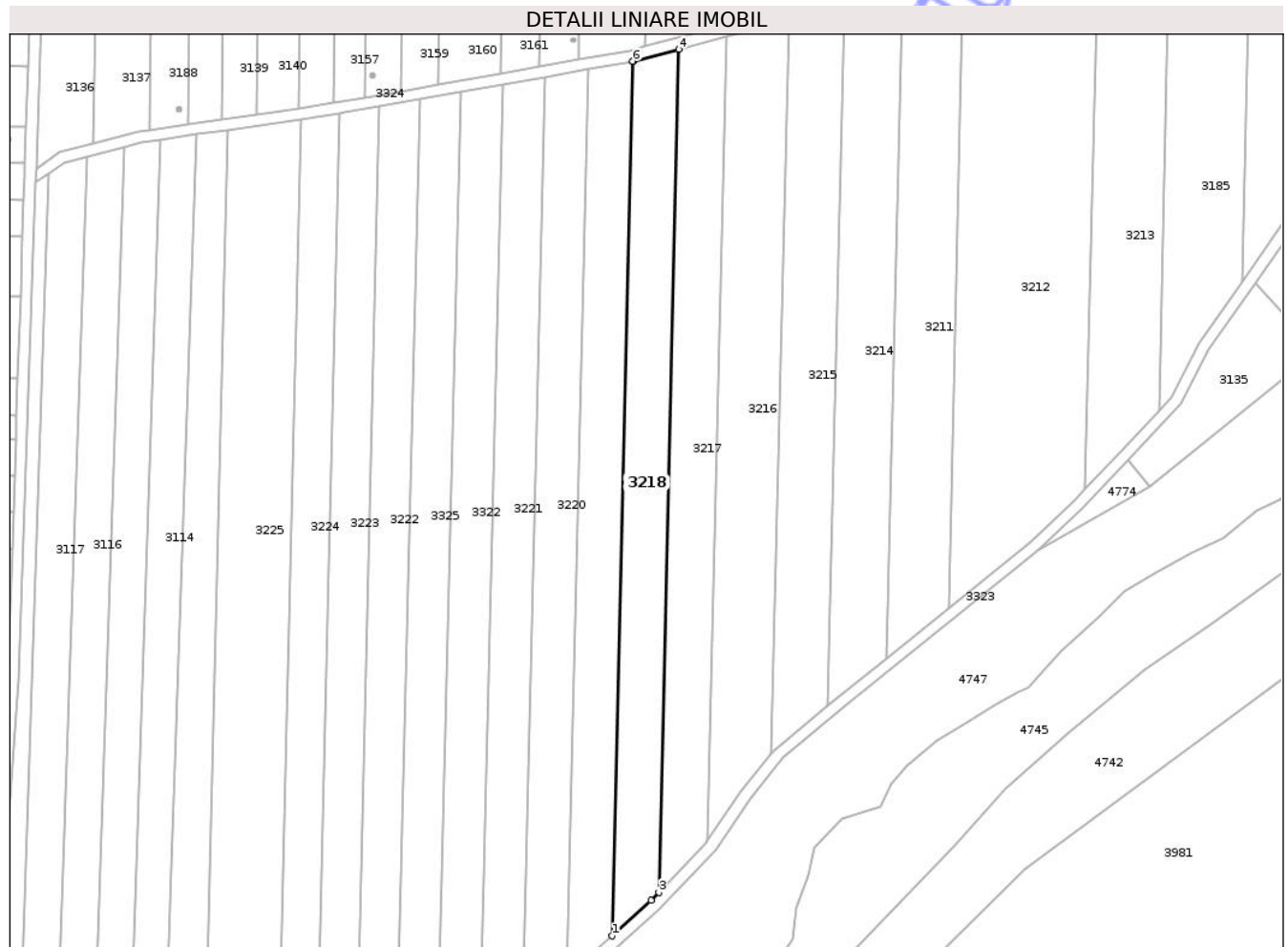
C. Partea III. SARCINI .

Inscrieri privind dezmembramintele dreptului de proprietate, drepturi reale de garanție și sarcini	Referințe
NU SUNT	

Teren

Nr cadastral	Suprafața (mp)*	Observații / Referințe
	5.000	

* Suprafața este determinată în planul de proiecție Stereo 70.



Date referitoare la teren

Crt	Categorie folosință	Intra vilan	Suprafața (mp)	Tarla	Parcelă	Nr. topo	Observații / Referințe
1	arabil	NU	5.000	55	1087/60	-	

Lungime Segmente

1) Valorile lungimilor segmentelor sunt obținute din proiecție în plan.

Punct început	X / Y	Punct sfârșit	X / Y	Lungime segment (** (m)
1	469.808,398 524.932,346	2	469.822,395 524.944,996	18.866
2	469.822,395 524.944,996	3	469.825,093 524.947,828	3.911
3	469.825,093 524.947,828	4	469.832,233 525.248,314	300.571
4	469.832,233 525.248,314	5	469.815,914 525.244,04	16.869
5	469.815,914 525.244,04	6	469.815,804 525.244,02	0.112

Punct început	X / Y	Punct sfârșit	X / Y	Lungime segment (** (m)
6	469.815,804 525.244,02	1	469.808,398 524.932,346	311.762

** Lungimile segmentelor sunt determinate în planul de proiecție Stereo 70 și sunt rotunjite la 1 milimetru.

*** Distanța dintre puncte este formată din segmente cumulate ce sunt mai mici decât valoarea 1 milimetru.

Neutilizabil în Circuitul Civil

**DATE DESPRE IMOBILUL NR. 3219**

Oficiul de Cadastru și Publicitate Imobiliară SIBIU
Biroul de Cadastru și Publicitate Imobiliară Medias

A. Partea I. Descrierea imobilului

TEREN Extravilan

Adresa: Jud. Sibiu

Nr. Crt	Nr cadastral Nr. topografic	Suprafața* (mp)	Observații / Referințe
A1		5.000	Sector cadastral:55 Teren neimprejmuit;

B. Partea II. Proprietari și acte

Inscrieri privitoare la dreptul de proprietate și alte drepturi reale	Referințe
/	
Act Administrativ nr. 125/31, din 24/11/1992 emis de CJSDPAT SIBIU;	
B1	A1
Intabulare, drept de PROPRIETATE, Legea 18/1991, dobandit prin Reconstituire, cota actuala 1/1, cota initiala 1/1	
1) BUCUR ST. ELISABETA	
2) PĂCULEA I. ELENA	

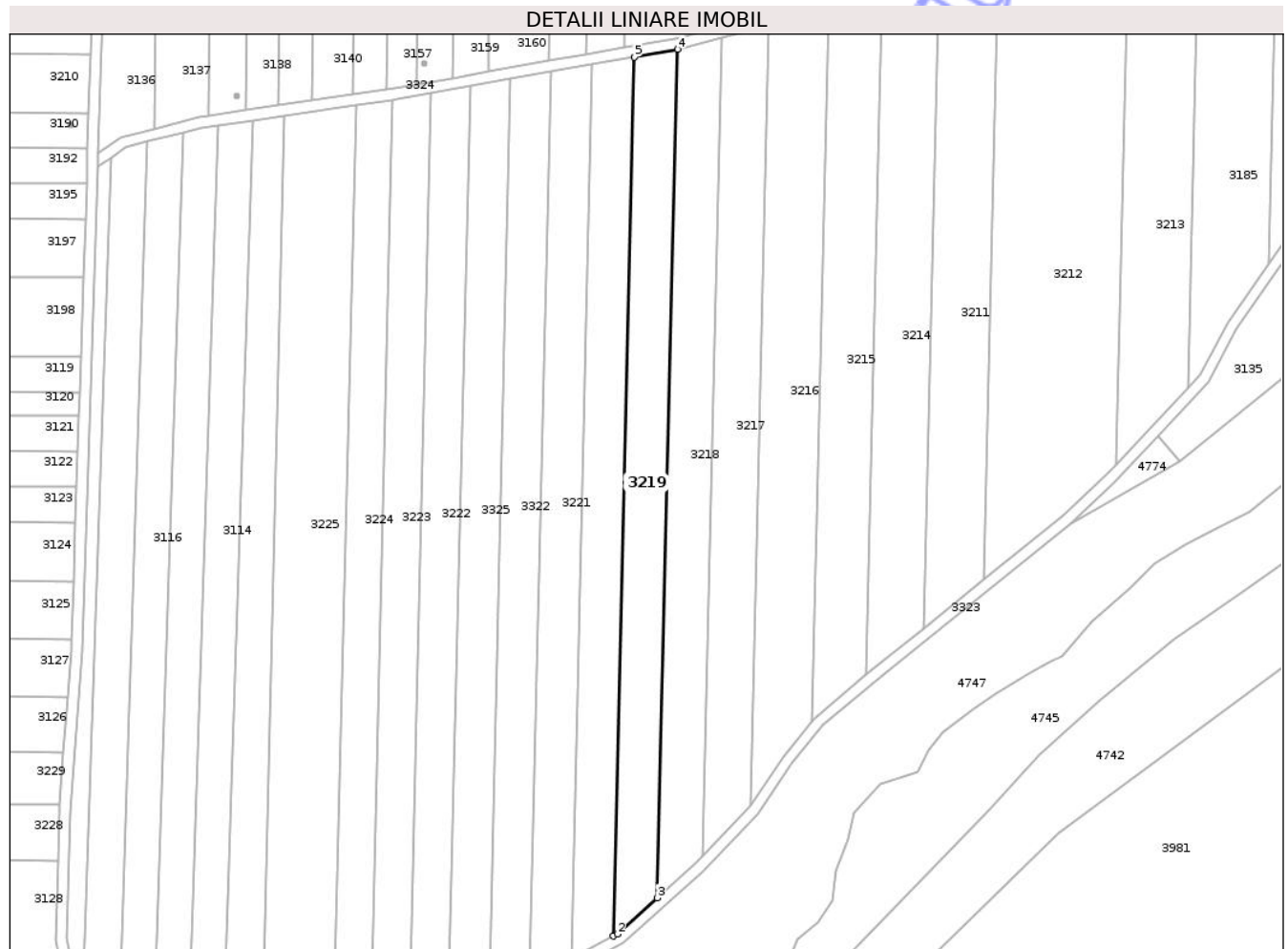
C. Partea III. SARCINI .

Inscrieri privind dezmembramintele dreptului de proprietate, drepturi reale de garanție și sarcini	Referințe
NU SUNT	

Teren

Nr cadastral	Suprafața (mp)*	Observații / Referințe
	5.000	

* Suprafața este determinată în planul de proiecție Stereo 70.



Date referitoare la teren

Crt	Categorie folosință	Intra vilan	Suprafața (mp)	Tarla	Parcelă	Nr. topo	Observații / Referințe
1	arabil	NU	5.000	55	1087/61	-	

Lungime Segmente

1) Valorile lungimilor segmentelor sunt obținute din proiecție în plan.

Punct început	X / Y	Punct sfârșit	X / Y	Lungime segment (** (m)
1	469.792,318 524.918,358	2	469.793,727 524.919,087	1.586
2	469.793,727 524.919,087	3	469.808,398 524.932,346	19.775
3	469.808,398 524.932,346	4	469.815,804 525.244,02	311.762
4	469.815,804 525.244,02	5	469.799,99 525.241,208	16.062
5	469.799,99 525.241,208	1	469.792,318 524.918,358	322.941

** Lungimile segmentelor sunt determinate în planul de proiecție Stereo 70 și sunt rotunjite la 1 milimetru.

*** Distanța dintre puncte este formată din segmente cumulate ce sunt mai mici decât valoarea 1 milimetru.

Neutilizabil în Circuitul
Civil

**DATE DESPRE IMOBILUL NR. 3220**

Oficiul de Cadastru și Publicitate Imobiliară SIBIU
Biroul de Cadastru și Publicitate Imobiliară Medias

A. Partea I. Descrierea imobilului

TEREN Extravilan

Adresa: Jud. Sibiu

Nr. Crt	Nr cadastral Nr. topografic	Suprafața* (mp)	Observații / Referințe
A1		5.000	Sector cadastral:55 Teren neimprejmuit;

B. Partea II. Proprietari și acte

Inscrieri privitoare la dreptul de proprietate și alte drepturi reale	Referințe
/	
Act Administrativ nr. 139/31, din 26/11/1992 emis de CJSDPAT SIBIU;	
B1	A1
Intabulare, drept de PROPRIETATE, Legea 18/1991, dobandit prin Reconstituire, cota actuala 1/1, cota initiala 1/1	
1) BLAGA D-TRU 2) HARBADA LETIȚIA 3) CIRSTEA MONICA 4) BLAGA ANA 5) TUDORA MARIA 6) TODUȚ ELENA 7) SERBAN SAFTA	

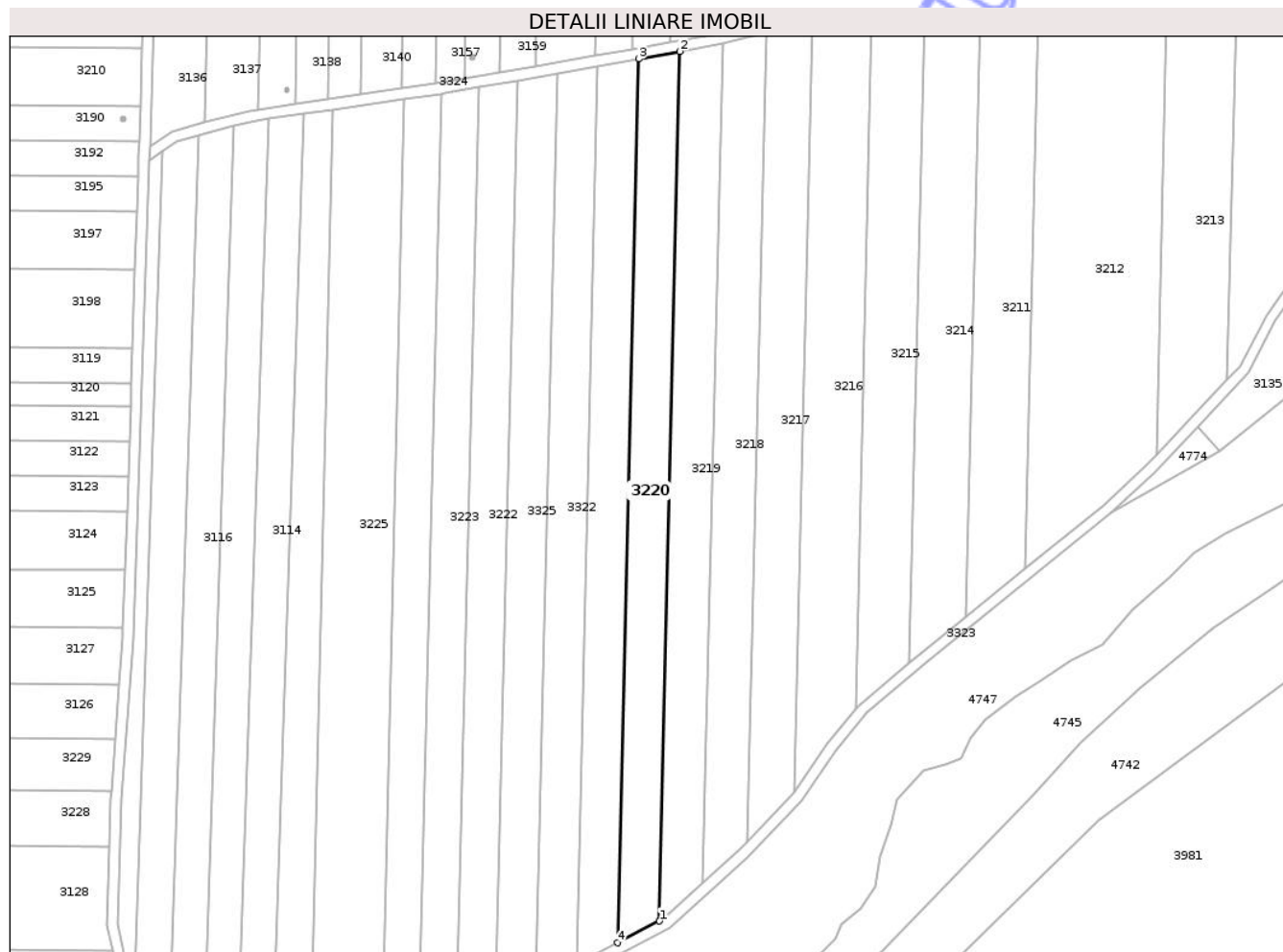
C. Partea III. SARCINI .

Inscrieri privind dezmembramintele dreptului de proprietate, drepturi reale de garanție și sarcini	Referințe
NU SUNT	

Teren

Nr cadastral	Suprafața (mp)*	Observații / Referințe
	5.000	

* Suprafața este determinată în planul de proiecție Stereo 70.



Date referitoare la teren

Crt	Categorie folosință	Intra vilan	Suprafața (mp)	Tarla	Parcelă	Nr. topo	Observații / Referințe
1	arabil	NU	5.000	55	1087/62	-	Număr parcelă 1093/1/2 greșit în TP

Lungime Segmente

1) Valorile lungimilor segmentelor sunt obținute din proiecție în plan.

Punct început	X / Y	Punct sfârșit	X / Y	Lungime segment (** (m)
1	469.792,318 524.918,358	2	469.799,99 525.241,208	322.941
2	469.799,99 525.241,208	3	469.784,563 525.238,465	15.669
3	469.784,563 525.238,465	4	469.776,766 524.910,319	328.239
4	469.776,766 524.910,319	1	469.792,318 524.918,358	17.507

** Lungimile segmentelor sunt determinate în planul de proiecție Stereo 70 și sunt rotunjite la 1 milimetru.

*** Distanţa dintre puncte este formată din segmente cumulate ce sunt mai mici decât valoarea 1 milimetru.

Neutilizabil în Circuitul
Civil

**DATE DESPRE IMOBILUL NR. 3221**

Oficiul de Cadastru și Publicitate Imobiliară SIBIU
Biroul de Cadastru și Publicitate Imobiliară Medias

A. Partea I. Descrierea imobilului

TEREN Extravilan

Adresa: Jud. Sibiu

Nr. Crt	Nr cadastral Nr. topografic	Suprafața* (mp)	Observații / Referințe
A1		5.000	Sector cadastral:55 Teren neimprejmit;

B. Partea II. Proprietari și acte

Inscrieri privitoare la dreptul de proprietate și alte drepturi reale	Referințe
/	
Act Administrativ nr. 227/31, din 02/12/1992 emis de CJSDPAT SIBIU;	
B1	A1
Intabulare, drept de PROPRIETATE, Legea 18/1991, dobandit prin Reconstituire, cota actuala 1/1, cota initiala 1/1 1) RADU V. MARIA II	

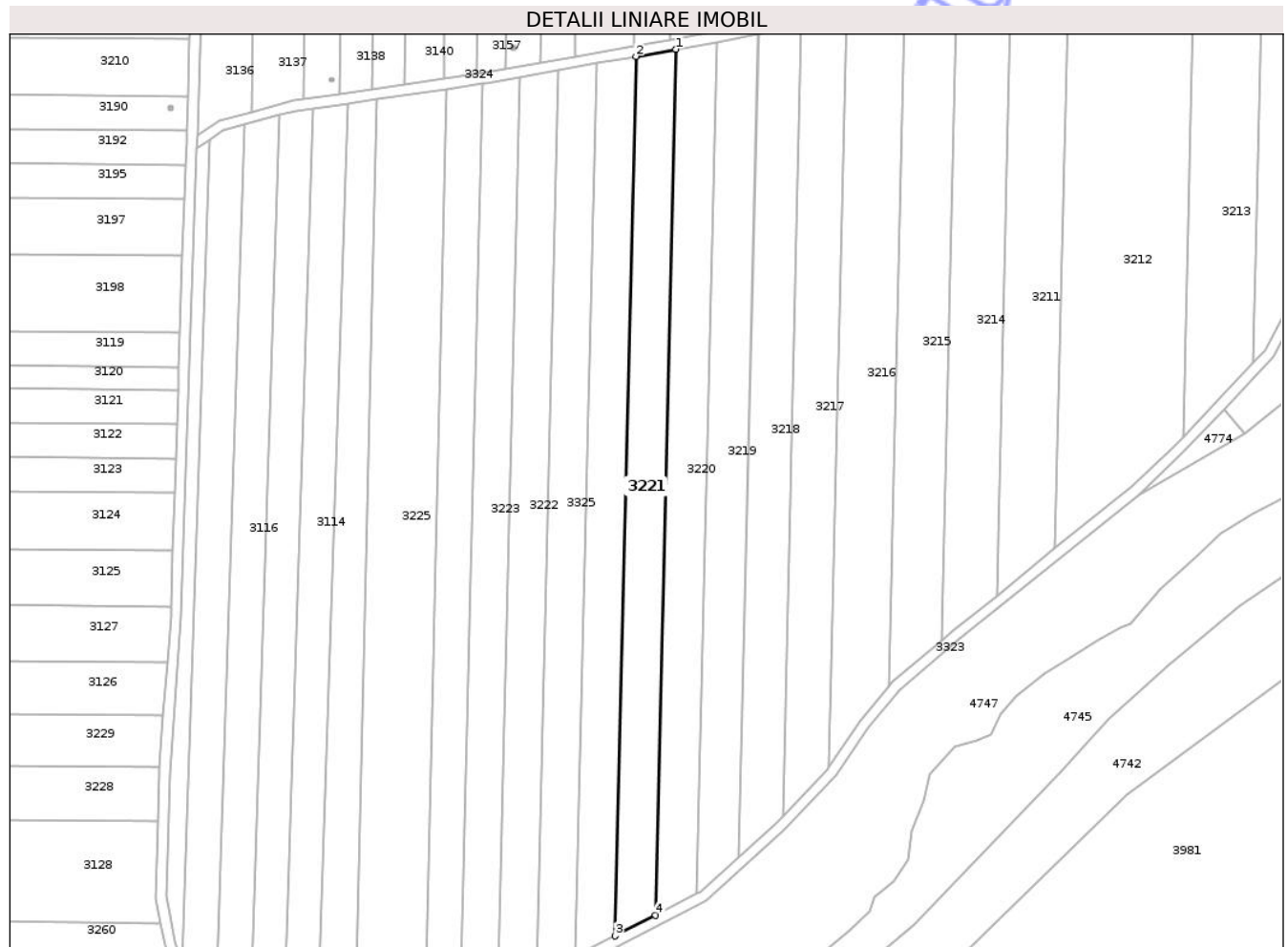
C. Partea III. SARCINI .

Inscrieri privind dezmembramintele dreptului de proprietate, drepturi reale de garanție și sarcini	Referințe
NU SUNT	

Teren

Nr cadastral	Suprafața (mp)*	Observații / Referințe
	5.000	

* Suprafața este determinată în planul de proiecție Stereo 70.



Date referitoare la teren

Crt	Categorie folosință	Intra vilan	Suprafața (mp)	Tarla	Parcelă	Nr. topo	Observații / Referințe
1	arabil	NU	5.000	55	1087/63	-	

Lungime Segmente

1) Valorile lungimilor segmentelor sunt obținute din proiecție în plan.

Punct început	X / Y	Punct sfârșit	X / Y	Lungime segment (** (m)
1	469.784,563 525.238,465	2	469.769,382 525.235,766	15.419
2	469.769,382 525.235,766	3	469.761,461 524.902,408	333.452
3	469.761,461 524.902,408	4	469.776,766 524.910,319	17.229
4	469.776,766 524.910,319	1	469.784,563 525.238,465	328.239

** Lungimile segmentelor sunt determinate în planul de proiecție Stereo 70 și sunt rotunjite la 1 milimetru.

*** Distanţa dintre puncte este formată din segmente cumulate ce sunt mai mici decât valoarea 1 milimetru.

Neutilizabil în Circuitul
Civil

**DATE DESPRE IMOBILUL NR. 3222**

Oficiul de Cadastru și Publicitate Imobiliară SIBIU
Biroul de Cadastru și Publicitate Imobiliară Medias

A. Partea I. Descrierea imobilului

TEREN Extravilan

Adresa: Jud. Sibiu

Nr. Crt	Nr cadastral Nr. topografic	Suprafața* (mp)	Observații / Referințe
A1		5.000	Sector cadastral:55 Teren neimprejmut;

B. Partea II. Proprietari și acte

Inscrieri privitoare la dreptul de proprietate și alte drepturi reale	Referințe
/	
Act Administrativ nr. 1/31, din 23/09/1992 emis de CJSDPAT SIBIU;	
B1	A1
Intabulare, drept de PROPRIETATE Legea 18/1991, dobandit prin Reconstituire, cota actuala 1/1, cota initiala 1/1 1) PUICA A. CORNELIA DEFUNCT:Da	

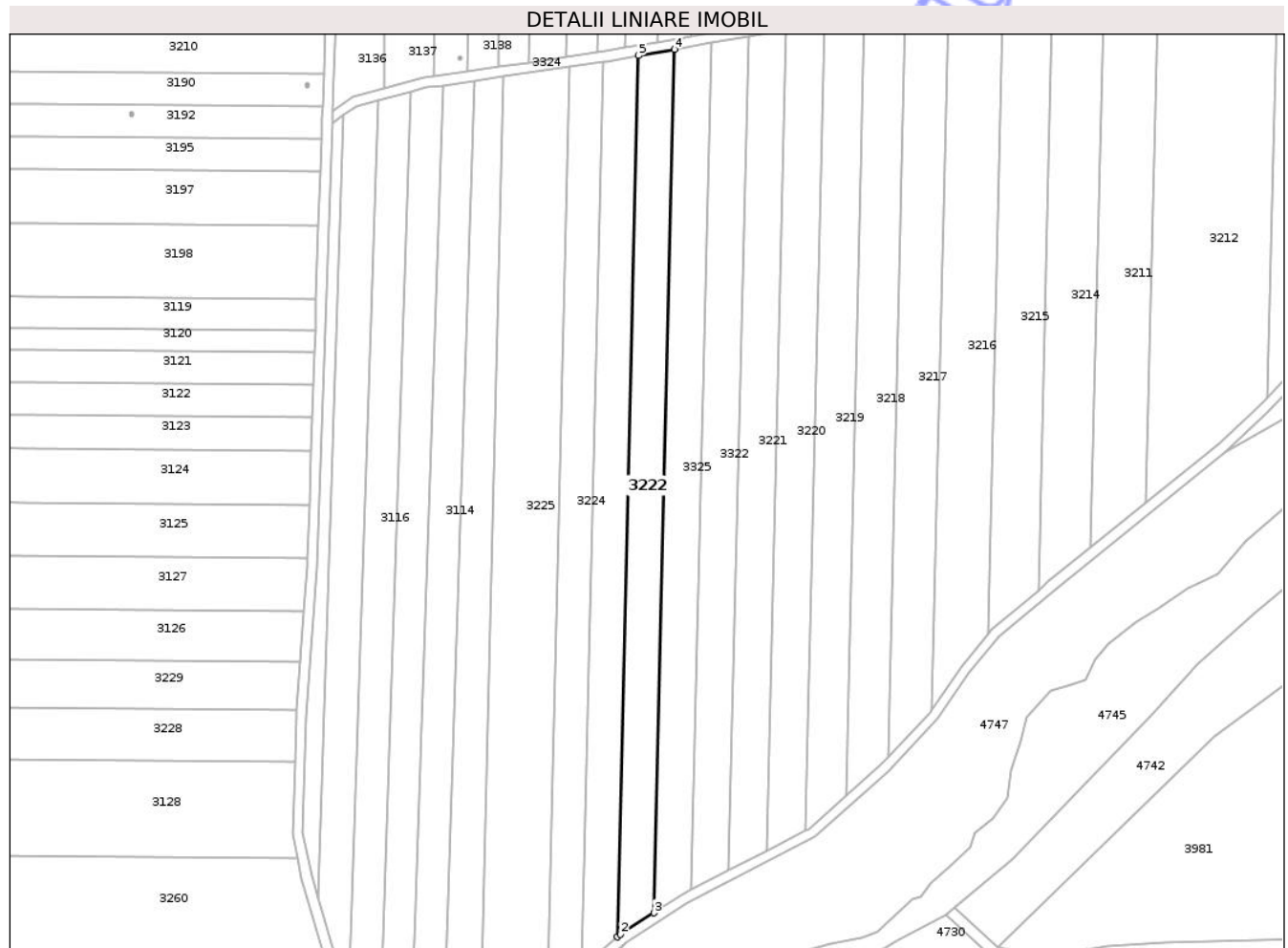
C. Partea III. SARCINI .

Inscrieri privind dezmembramintele dreptului de proprietate, drepturi reale de garanție și sarcini	Referințe
NU SUNT	

Teren

Nr cadastral	Suprafața (mp)*	Observații / Referințe
	5.000	

* Suprafața este determinată în planul de proiecție Stereo 70.



Date referitoare la teren

Crt	Categorie folosință	Intra vilan	Suprafața (mp)	Tarla	Parcelă	Nr. topo	Observații / Referințe
1	arabil	NU	5.000	55	1087/66	-	Număr parcelă 1087 greșit în TP

Lungime Segmente

1) Valorile lungimilor segmentelor sunt obținute din proiecție în plan.

Punct început	X / Y	Punct sfârșit	X / Y	Lungime segment (** (m)
1	469.716,958 524.875,884	2	469.718,134 524.876,892	1.549
2	469.718,134 524.876,892	3	469.731,537 524.885,493	15.925
3	469.731,537 524.885,493	4	469.739,735 525.230,495	345.099
4	469.739,735 525.230,495	5	469.725,323 525.227,932	14.638
5	469.725,323 525.227,932	1	469.716,958 524.875,884	352.147

** Lungimile segmentelor sunt determinate în planul de proiecție Stereo 70 și sunt rotunjite la 1 milimetru.

*** Distanța dintre puncte este formată din segmente cumulate ce sunt mai mici decât valoarea 1 milimetru.

Neutilizabil în Circuitul
Civil

**DATE DESPRE IMOBILUL NR. 3223**

Oficiul de Cadastru și Publicitate Imobiliară SIBIU
Biroul de Cadastru și Publicitate Imobiliară Medias

A. Partea I. Descrierea imobilului

TEREN Extravilan

Adresa: Jud. Sibiu

Nr. Crt	Nr cadastral Nr. topografic	Suprafața* (mp)	Observații / Referințe
A1		5.000	Sector cadastral:55 Teren neimprejmuit;

B. Partea II. Proprietari și acte

Inscrieri privitoare la dreptul de proprietate și alte drepturi reale	Referințe
/	
Act Notarial nr. 648, din 12/04/2019 emis de NP CRISTEA CAMELIA LILIANA;	
B1	A1
Intabulare, drept de PROPRIETATE, cu titlu de partaj, dobandit prin Succesiune, cota actuala 1/1, cota initiala 1/1	
1) DAMIAN VASILE	

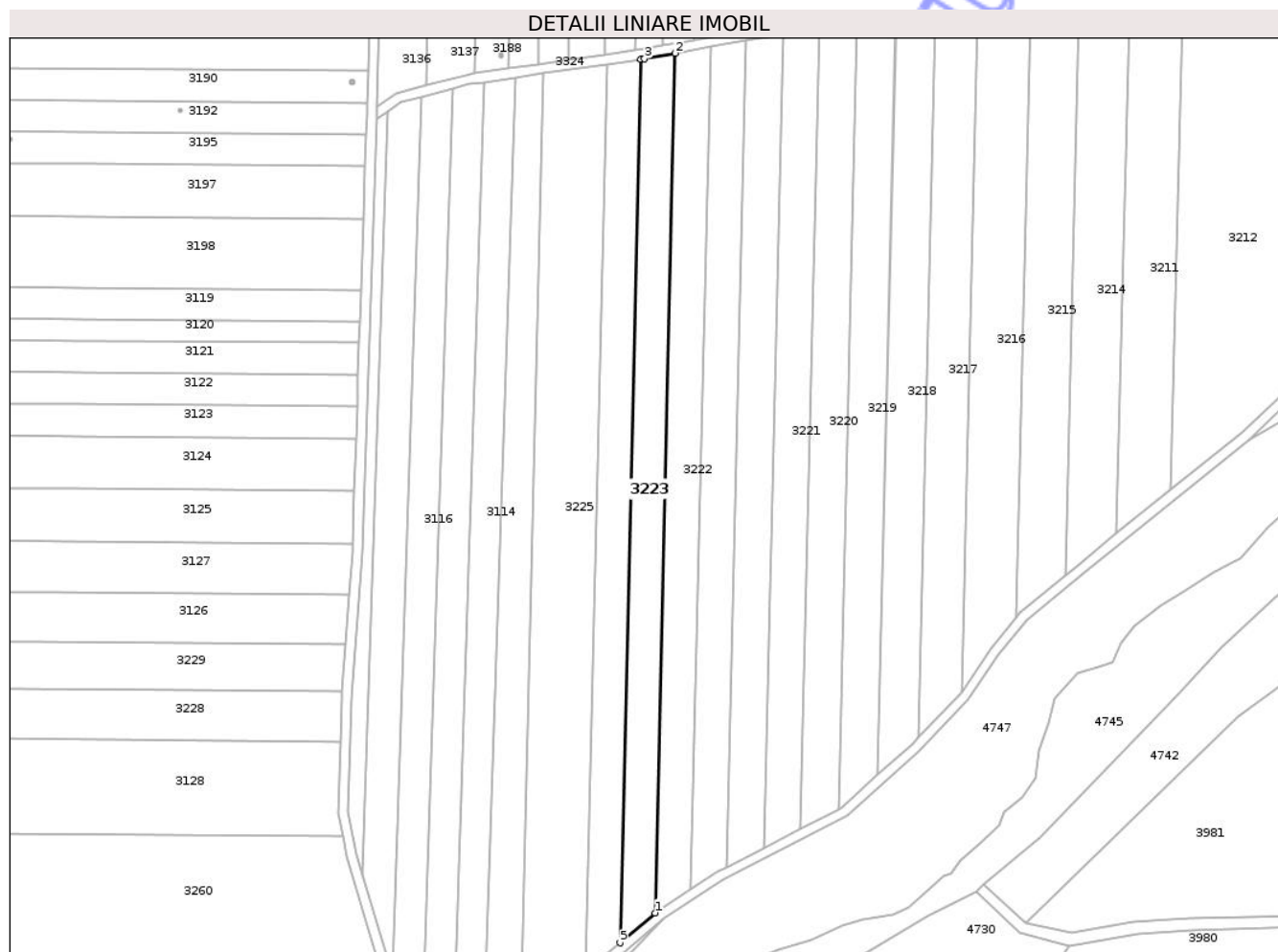
C. Partea III. SARCINI .

Inscrieri privind dezmembramintele dreptului de proprietate, drepturi reale de garanție și sarcini	Referințe
NU SUNT	

Teren

Nr cadastral	Suprafața (mp)*	Observații / Referințe
	5.000	

* Suprafața este determinată în planul de proiecție Stereo 70.



Date referitoare la teren

Crt	Categorie folosință	Intra vilan	Suprafața (mp)	Tarla	Parcelă	Nr. topo	Observații / Referințe
1	arabil	NU	5.000	55	1087/67	-	

Lungime Segmente

1) Valorile lungimilor segmentelor sunt obținute din proiecție în plan.

Punct început	X / Y	Punct sfârșit	X / Y	Lungime segment (** (m)
1	469.716,958 524.875,884	2	469.725,323 525.227,932	352.147
2	469.725,323 525.227,932	3	469.712,705 525.225,688	12.816
3	469.712,705 525.225,688	4	469.711,256 525.225,477	1.464
4	469.711,256 525.225,477	5	469.702,658 524.863,635	361.944
5	469.702,658 524.863,635	1	469.716,958 524.875,884	18.829

** Lungimile segmentelor sunt determinate în planul de proiecție Stereo 70 și sunt rotunjite la 1 milimetru.

*** Distanța dintre puncte este formată din segmente cumulate ce sunt mai mici decât valoarea 1 milimetru.

Neutilizabil în Circuitul
Civil

**DATE DESPRE IMOBILUL NR. 3225**

Oficiul de Cadastru și Publicitate Imobiliară SIBIU
Biroul de Cadastru și Publicitate Imobiliară Medias

A. Partea I. Descrierea imobilului

TEREN Extravilan

Adresa: Jud. Sibiu

Nr. Crt	Nr cadastral Nr. topografic	Suprafața* (mp)	Observații / Referințe
A1	100838	10.000	Sector cadastral:55 Teren neimprejmuit;

B. Partea II. Proprietari și acte

Inscrieri privitoare la dreptul de proprietate și alte drepturi reale	Referințe
26310 / 06/12/2022	
Act Notarial nr. 178, din 05/12/2022 emis de LOHAN FLORENTINA GEORGETA;	
B4	A1
Intabulare, drept de PROPRIETATE, dobandit prin Succesiune, cota actuala 1/1, cota initiala 1/1	
1) MOȘOIU SIMONA, fiică	

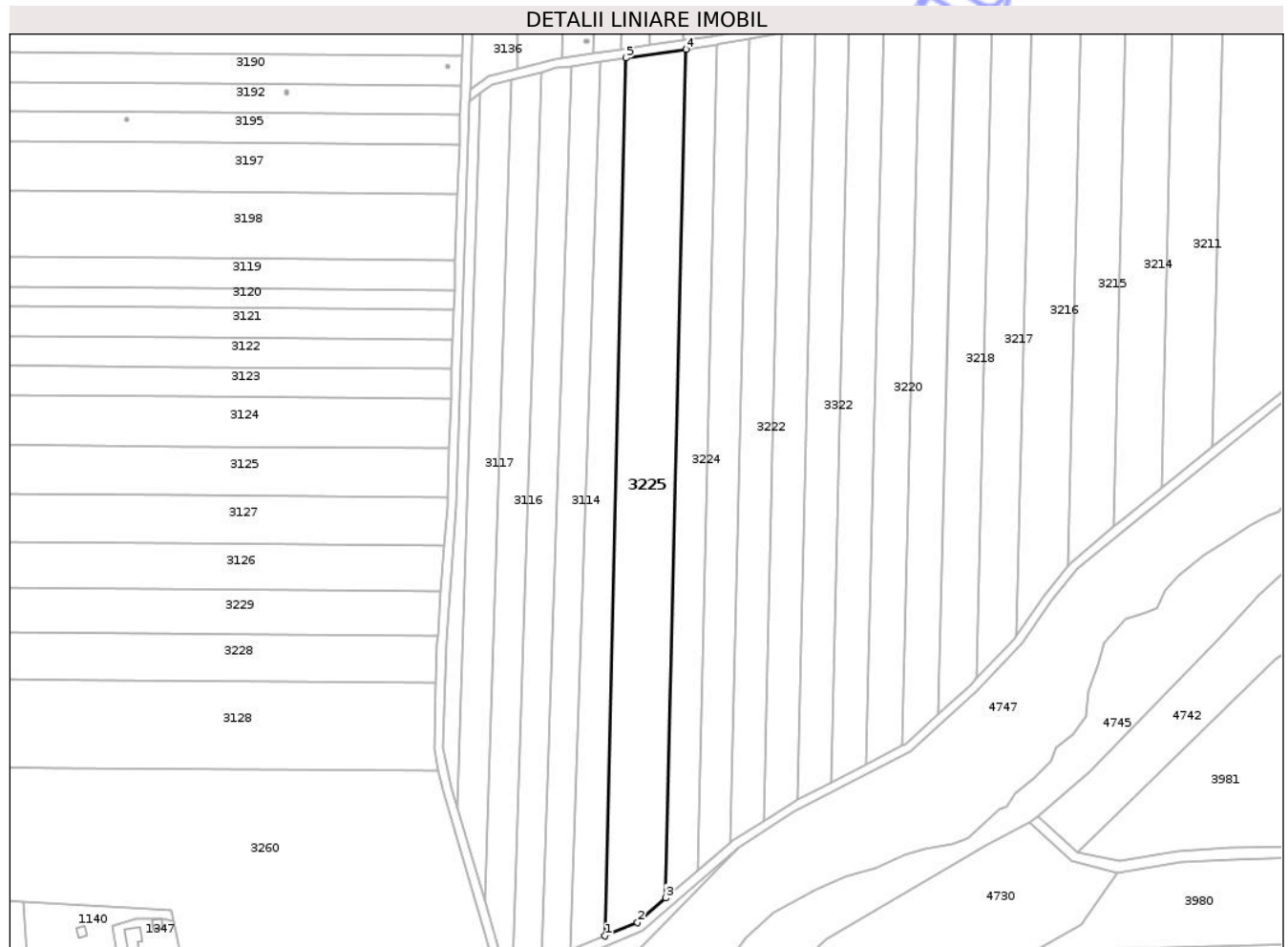
C. Partea III. SARCINI .

Inscrieri privind dezmembramintele dreptului de proprietate, drepturi reale de garanție și sarcini	Referințe
NU SUNT	

Teren

Nr cadastral	Suprafața (mp)*	Observații / Referințe
100838	10.000	

* Suprafața este determinată în planul de proiecție Stereo 70.



Date referitoare la teren

Crt	Categorie folosință	Intra vilan	Suprafața (mp)	Tarla	Parcelă	Nr. topo	Observații / Referințe
1	arabil	NU	10.000	55	1087/69	-	

Lungime Segmente

1) Valorile lungimilor segmentelor sunt obținute din proiecție în plan.

Punct început	X / Y	Punct sfârșit	X / Y	Lungime segment (** (m)
1	469.662,008 524.835,047	2	469.676,254 524.841,017	15.446
2	469.676,254 524.841,017	3	469.688,744 524.851,716	16.446
3	469.688,744 524.851,716	4	469.697,578 525.223,482	371.871
4	469.697,578 525.223,482	5	469.671,146 525.219,628	26.711
5	469.671,146 525.219,628	1	469.662,008 524.835,047	384.69

** Lungimile segmentelor sunt determinate în planul de proiecție Stereo 70 și sunt rotunjite la 1 milimetru.

*** Distanța dintre puncte este formată din segmente cumulate ce sunt mai mici decât valoarea 1 milimetru.

Neutilizabil în Circuitul
Civil

**DATE DESPRE IMOBILUL NR. 3227**

Oficiul de Cadastru și Publicitate Imobiliară SIBIU
Biroul de Cadastru și Publicitate Imobiliară Medias

A. Partea I. Descrierea imobilului

TEREN Extravilan

Adresa: Jud. Sibiu

Nr. Crt	Nr cadastral Nr. topografic	Suprafața* (mp)	Observații / Referințe
A1		1.823	Sector cadastral:55 Teren neimprejmuit;

B. Partea II. Proprietari și acte

Inscrieri privitoare la dreptul de proprietate și alte drepturi reale	Referințe
/	
Act Administrativ nr. 5466, din 15/12/2025 emis de PRIMĂRIA COMUNIE HOGHILAG;	
B1	Inscrierea posesiei, drept de PROPRIETATE, dobandit prin Lege, cota actuala 1/1, cota initiala 1/1
	1) NEIDENTIFICAT NEIDENTIFICAT
Act Normativ nr. 7, din 13/03/1996 emis de PARLAMENTUL ROMÂNIEI;	
B2	se notează mențiunea de proprietar neidentificat, rezerva comisiei locale de fond funciar

C. Partea III. SARCINI .

Inscrieri privind dezmembramentele dreptului de proprietate, drepturi reale de garanție și sarcini	Referințe
NU SUNT	


Anexa Nr. 1 La Partea I

Teren

Nr cadastral	Suprafața (mp)*	Observații / Referințe
	1.823	

* Suprafața este determinată în planul de proiecție Stereo 70.

DETALII LINIARE IMOBIL



Date referitoare la teren

Crt	Categorie folosință	Intra vilan	Suprafața (mp)	Tarla	Parcelă	Nr. topo	Observații / Referințe
1	arabil	NU	1.823	56	1102/1	-	

Lungime Segmente

1) Valorile lungimilor segmentelor sunt obținute din proiecție în plan.

Punct început	X / Y	Punct sfârșit	X / Y	Lungime segment (** (m)
1	469.222,183 525.376,685	2	469.221,988 525.325,157	51.528
2	469.221,988 525.325,157	3	469.258,005 525.325,337	36.017
3	469.258,005 525.325,337	4	469.257,095 525.376,62	51.291
4	469.257,095 525.376,62	1	469.222,183 525.376,685	34.912

** Lungimile segmentelor sunt determinate în planul de proiecție Stereo 70 și sunt rotunjite la 1 milimetru.

*** Distanţa dintre puncte este formată din segmente cumulate ce sunt mai mici decât valoarea 1 milimetru.

Neutilizabil în Circuitul
Civil

**DATE DESPRE IMOBILUL NR. 3229**

Oficiul de Cadastru și Publicitate Imobiliară SIBIU
Biroul de Cadastru și Publicitate Imobiliară Medias

A. Partea I. Descrierea imobilului

TEREN Extravilan

Adresa: Jud. Sibiu

Nr. Crt	Nr cadastral Nr. topografic	Suprafața* (mp)	Observații / Referințe
A1		5.000	Sector cadastral:55 Teren neimprejmut;

B. Partea II. Proprietari și acte

Inscrieri privitoare la dreptul de proprietate și alte drepturi reale	Referințe
/	
Act Administrativ nr. 27/31, din 11/11/1992 emis de CJSDPAT SIBIU;	
B1	A1
Intabulare, drept de PROPRIETATE Legea 18/1991, dobandit prin Reconstituire, cota actuala 1/1, cota initiala 1/1 1) BLAGA D. DUMITRU	

C. Partea III. SARCINI .

Inscrieri privind dezmembramintele dreptului de proprietate, drepturi reale de garanție și sarcini	Referințe
NU SUNT	

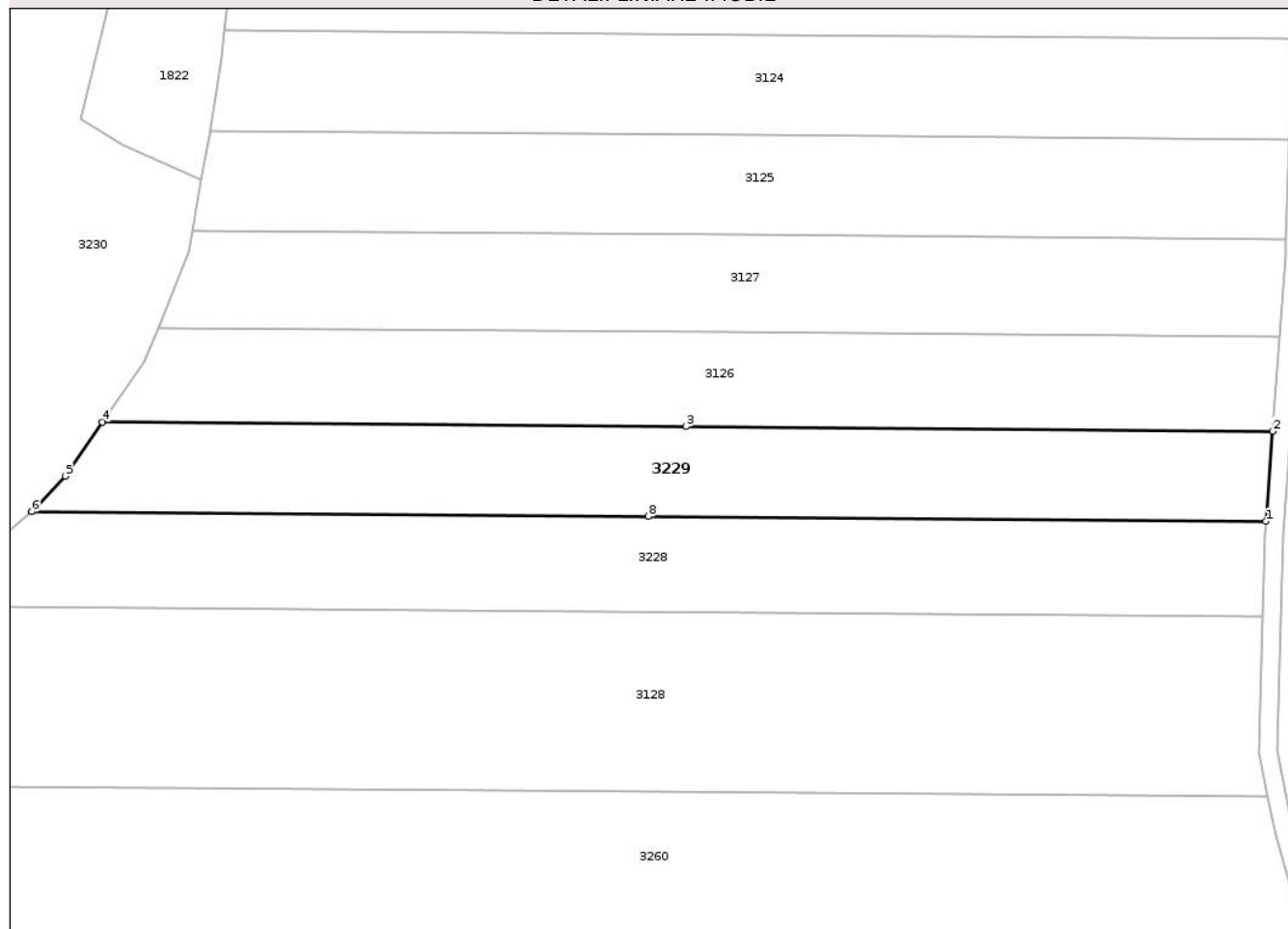
Anexa Nr. 1 La Partea I

Teren

Nr cadastral	Suprafața (mp)*	Observații / Referințe
	5.000	

* Suprafața este determinată în planul de proiecție Stereo 70.

DETALII LINIARE IMOBIL



Date referitoare la teren

Crt	Categorie folosință	Intravilan	Suprafața (mp)	Tarla	Parcelă	Nr. topo	Observații / Referințe
1	arabil	NU	5.000	55	1093/1/4	-	

Lungime Segmente

1) Valorile lungimilor segmentelor sunt obținute din proiecție în plan.

Punct început	X / Y	Punct sfârșit	X / Y	Lungime segment (** (m)
1	469.588,701 524.966,548	2	469.590,136 524.985,91	19.415
2	469.590,136 524.985,91	3	469.463,918 524.986,937	126.222
3	469.463,918 524.986,937	4	469.338,373 524.987,898	125.549
4	469.338,373 524.987,898	5	469.330,349 524.976,284	14.116
5	469.330,349 524.976,284	6	469.323,164 524.968,649	10.484

Punct început	X / Y	Punct sfârșit	X / Y	Lungime segment (** (m)
6	469.323,164 524.968,649	7	469.323,159 524.968,644	0.007
7	469.323,159 524.968,644	8	469.455,835 524.967,623	132.68
8	469.455,835 524.967,623	1	469.588,701 524.966,548	132.87

** Lungimile segmentelor sunt determinate în planul de proiecție Stereo 70 și sunt rotunjite la 1 milimetru.

*** Distanța dintre puncte este formată din segmente cumulate ce sunt mai mici decât valoarea 1 milimetru.

Neutilizabil în Circuitul Civil



DATE DESPRE IMOBILUL NR. 3230

Oficiul de Cadastru și Publicitate Imobiliară SIBIU
Biroul de Cadastru și Publicitate Imobiliară Medias

A. Partea I. Descrierea imobilului

TEREN Extravilan

Adresa: Jud. Sibiu

Nr. Crt	Nr cadastral Nr. topografic	Suprafața* (mp)	Observații / Referințe
A1		74.328	Sector cadastral:54 Teren neimprejmuit;

B. Partea II. Proprietari și acte

Inscrieri privitoare la dreptul de proprietate și alte drepturi reale	Referințe
/	
Act Administrativ nr. 5466, din 15/12/2025 emis de PRIMĂRIA COMUNIE HOGHILAG;	
B1	Inscrierea posesiei, drept de PROPRIETATE, dobândit prin Lege, cota actuala 1/1, cota initiala 1/1 1) NEIDENTIFICAT NEIDENTIFICAT
Act Normativ nr. 7, din 13/03/1996 emis de PARLAMENTUL ROMÂNIEI;	
B2	se notează mențiunea de proprietar neidentificat, rezerva comisiei locale de fond funciar

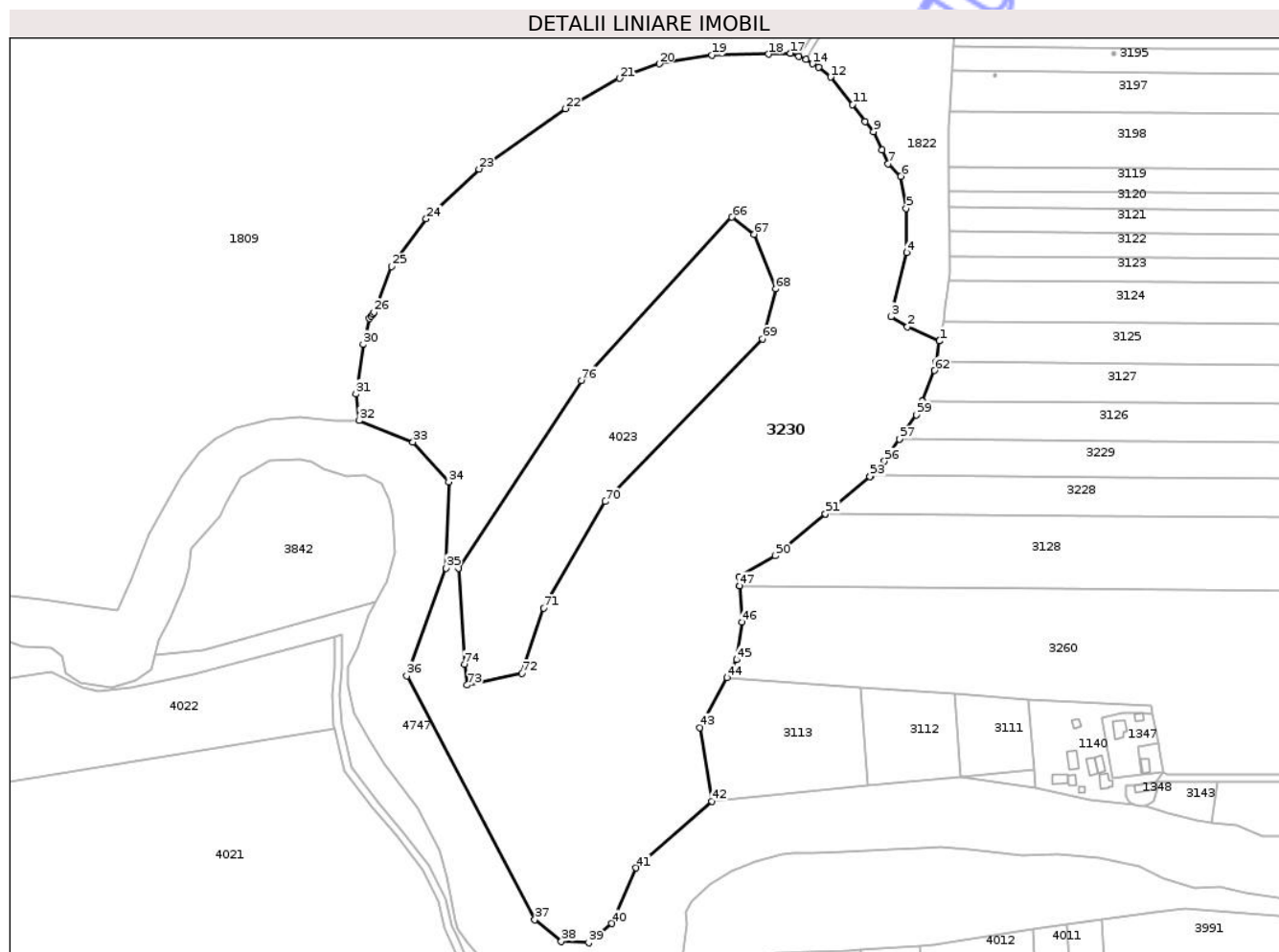
C. Partea III. SARCINI .

Inscrieri privind dezmembramentele dreptului de proprietate, drepturi reale de garanție și sarcini	Referințe
NU SUNT	

Teren

Nr cadastral	Suprafața (mp)*	Observații / Referințe
	74.328	

* Suprafața este determinată în planul de proiecție Stereo 70.



Date referitoare la teren

Crt	Categorie folosință	Intra vilan	Suprafața (mp)	Tarla	Parcelă	Nr. topo	Observații / Referințe
1	faneata	NU	74.328	55	1040	-	

Lungime Segmente

1) Valorile lungimilor segmentelor sunt obținute din proiecție în plan.

Punct început	X / Y	Punct sfârșit	X / Y	Lungime segment	Punct început	X / Y	Punct sfârșit	X / Y	Lungime segment	Punct început	X / Y	Punct sfârșit	X / Y	Lungime segment
1	469.359,453 525.040,089	2	469.342,493 525.047,637	18.564	2	469.342,493 525.047,637	3	469.333,808 525.052,964	10.189	3	469.333,808 525.052,964	4	469.342,0 525.087,069	35.075
4	469.342,0 525.087,069	5	469.341,805 525.110,443	23.375	5	469.341,805 525.110,443	6	469.339,045 525.127,539	17.317	6	469.339,045 525.127,539	7	469.332,298 525.134,22	9.495
7	469.332,298 525.134,22	8	469.329,024 525.141,553	8.031	8	469.329,024 525.141,553	9	469.324,498 525.151,34	10.783	9	469.324,498 525.151,34	10	469.320,13 525.156,773	6.971
10	469.320,13 525.156,773	11	469.313,401 525.165,678	11.161	11	469.313,401 525.165,678	12	469.301,63 525.180,28	18.756	12	469.301,63 525.180,28	13	469.295,281 525.185,68	8.335
13	469.295,281 525.185,68	14	469.291,964 525.187,385	3.73	14	469.291,964 525.187,385	15	469.288,66 525.189,734	4.054	15	469.288,66 525.189,734	16	469.284,87 525.191,343	4.117
16	469.284,87 525.191,343	17	469.280,355 525.192,973	4.8	17	469.280,355 525.192,973	18	469.268,541 525.192,461	11.825	18	469.268,541 525.192,461	19	469.238,46 525.192,081	30.083

Punct început	X / Y	Punct sfârșit	X / Y	Lungime segment	Punct început	X / Y	Punct sfârșit	X / Y	Lungime segment	Punct început	X / Y	Punct sfârșit	X / Y	Lungime segment
19	469.238,46 525.192,081	20	469.210,494 525.187,389	28.357	20	469.210,494 525.187,389	21	469.189,371 525.179,608	22.511	21	469.189,371 525.179,608	22	469.160,702 525.163,502	32.883
22	469.160,702 525.163,502	23	469.114,682 525.131,458	56.077	23	469.114,682 525.131,458	24	469.086,629 525.105,061	38.52	24	469.086,629 525.105,061	25	469.068,171 525.079,635	31.419
25	469.068,171 525.079,635	26	469.058,88 525.055,435	25.922	26	469.058,88 525.055,435	27	469.058,182 525.054,427	1.226	27	469.058,182 525.054,427	28	469.057,363 525.053,244	1.439
28	469.057,363 525.053,244	29	469.056,525 525.052,032	1.473	29	469.056,525 525.052,032	30	469.053,138 525.038,273	14.17	30	469.053,138 525.038,273	31	469.049,328 525.012,026	26.522
31	469.049,328 525.012,026	32	469.051,071 524.997,887	14.246	32	469.051,071 524.997,887	33	469.079,623 524.986,465	30.752	33	469.079,623 524.986,465	34	469.098,579 524.965,335	28.387
34	469.098,579 524.965,335	35	469.097,121 524.919,434	45.924	35	469.097,121 524.919,434	36	469.076,343 524.862,239	60.852	36	469.076,343 524.862,239	37	469.144,424 524.732,703	146.337
37	469.144,424 524.732,703	38	469.158,526 524.721,114	18.253	38	469.158,526 524.721,114	39	469.173,041 524.720,378	14.534	39	469.173,041 524.720,378	40	469.185,401 524.730,633	16.06
40	469.185,401 524.730,633	41	469.198,125 524.760,125	32.12	41	469.198,125 524.760,125	42	469.238,503 524.795,573	53.73	42	469.238,503 524.795,573	43	469.232,158 524.834,788	39.725
43	469.232,158 524.834,788	44	469.246,508 524.861,223	30.079	44	469.246,508 524.861,223	45	469.251,661 524.870,716	10.801	45	469.251,661 524.870,716	46	469.254,716 524.890,676	20.192
46	469.254,716 524.890,676	47	469.253,209 524.909,973	19.356	47	469.253,209 524.909,973	48	469.253,209 524.909,977	0.004	48	469.253,209 524.909,977	49	469.252,838 524.914,723	4.76
49	469.252,838 524.914,723	50	469.272,171 524.925,994	22.379	50	469.272,171 524.925,994	51	469.298,892 524.948,273	34.79	51	469.298,892 524.948,273	52	469.298,897 524.948,277	0.006
52	469.298,897 524.948,277	53	469.322,555 524.968,003	30.803	53	469.322,555 524.968,003	54	469.323,159 524.968,644	0.881	54	469.323,159 524.968,644	55	469.323,164 524.968,649	0.007
55	469.323,164 524.968,649	56	469.330,349 524.976,284	10.484	56	469.330,349 524.976,284	57	469.338,373 524.987,898	14.116	57	469.338,373 524.987,898	58	469.338,377 524.987,903	0.006
58	469.338,377 524.987,903	59	469.347,339 525.000,875	15.767	59	469.347,339 525.000,875	60	469.350,318 525.008,138	7.85	60	469.350,318 525.008,138	61	469.350,32 525.008,143	0.005
61	469.350,32 525.008,143	62	469.357,005 525.024,441	17.616	62	469.357,005 525.024,441	63	469.357,733 525.029,095	4.711	63	469.357,733 525.029,095	64	469.357,734 525.029,1	0.005
64	469.357,734 525.029,1	65	469.359,453 525.040,089	11.123	65	469.359,453 525.040,089	66	469.249,157 525.105,84	128.407	66	469.249,157 525.105,84	67	469.260,894 525.096,767	14.835
67	469.260,894 525.096,767	68	469.272,396 525.067,677	31.281	68	469.272,396 525.067,677	69	469.265,424 525.041,142	27.436	69	469.265,424 525.041,142	70	469.181,741 524.954,787	120.25
70	469.181,741 524.954,787	71	469.149,134 524.898,146	65.356	71	469.149,134 524.898,146	72	469.137,564 524.863,498	36.529	72	469.137,564 524.863,498	73	469.108,46 524.857,317	29.753
73	469.108,46 524.857,317	74	469.107,007 524.868,444	11.221	74	469.107,007 524.868,444	75	469.103,79 524.919,436	51.093	75	469.103,79 524.919,436	76	469.169,132 525.019,149	119.215
76	469.169,132 525.019,149	1	469.249,157 525.105,84	117.98										

** Lungimile segmentelor sunt determinate în planul de proiecție Stereo 70 și sunt rotunjite la 1 milimetru.

*** Distanța dintre puncte este formată din segmente cumulate ce sunt mai mici decât valoarea 1 milimetru.

**DATE DESPRE IMOBILUL NR. 3231**

Oficiul de Cadastru și Publicitate Imobiliară SIBIU
Biroul de Cadastru și Publicitate Imobiliară Medias

A. Partea I. Descrierea imobilului

TEREN Extravilan

Adresa: Jud. Sibiu

Nr. Crt	Nr cadastral Nr. topografic	Suprafața* (mp)	Observații / Referințe
A1		319	Sector cadastral:8 Teren neimprejmuit;

B. Partea II. Proprietari și acte

Inscrieri privitoare la dreptul de proprietate și alte drepturi reale	Referințe
/	
Act Normativ nr. 978, din 05/09/2002 emis de GUVERNUL ROMÂNIEI (ADEVÉRINȚĂ NR.5467/15.12.2025 EMISĂ DE PRIMĂRIA COMUNEI HOGHILAG);	
B1	A1
Intabulare, drept de PROPRIETATE, dobandit prin Lege, cota actuala 1/1, cota initiala 1/1 1) COMUNA HOGHILAG, CIF:999999999999, DOMENIUL PUBLIC	

C. Partea III. SARCINI .

Inscrieri privind dezmembramintele dreptului de proprietate, drepturi reale de garanție și sarcini	Referințe
NU SUNT	

Anexa Nr. 1 La Partea I

Teren

Nr cadastral	Suprafața (mp)*	Observații / Referințe
	319	

* Suprafața este determinată în planul de proiecție Stereo 70.

DETALII LINIARE IMOBIL



Date referitoare la teren

Crt	Categorie folosință	Intravilan	Suprafața (mp)	Tarla	Parcelă	Nr. topo	Observații / Referințe
1	drum	NU	319	23	446	-	

Lungime Segmente

1) Valorile lungimilor segmentelor sunt obținute din proiecție în plan.

Punct început	X / Y	Punct sfârșit	X / Y	Lungime segment (** (m)
1	471.949,04 528.998,562	2	471.948,946 529.009,878	11.316
2	471.948,946 529.009,878	3	471.947,937 529.078,452	68.581
3	471.947,937 529.078,452	4	471.943,933 529.078,711	4.012
4	471.943,933 529.078,711	5	471.944,946 529.009,832	68.886
5	471.944,946 529.009,832	6	471.945,035 528.999,12	10.712

Punct început	X / Y	Punct sfârșit	X / Y	Lungime segment (** (m)
6	471.945,035 528.999,12	7	471.947,999 528.998,64	3.003
7	471.947,999 528.998,64	1	471.949,04 528.998,562	1.044

** Lungimile segmentelor sunt determinate în planul de proiecție Stereo 70 și sunt rotunjite la 1 milimetru.

*** Distanța dintre puncte este formată din segmente cumulate ce sunt mai mici decât valoarea 1 milimetru.

Neutilizabil în Circuitul Civil

**DATE DESPRE IMOBILUL NR. 3232**

Oficiul de Cadastru și Publicitate Imobiliară SIBIU
Biroul de Cadastru și Publicitate Imobiliară Medias

A. Partea I. Descrierea imobilului

TEREN Extravilan

Adresa: Jud. Sibiu

Nr. Crt	Nr cadastral Nr. topografic	Suprafața* (mp)	Observații / Referințe
A1		10.000	Sector cadastral:8 Teren neimprejmuit;

B. Partea II. Proprietari și acte

Inscrieri privitoare la dreptul de proprietate și alte drepturi reale	Referințe
/	
Act Administrativ nr. 375/31, din 22/01/1993 emis de CJSDPAT SIBIU;	
B1	A1
Intabulare, drept de PROPRIETATE Legea 18/1991, dobandit prin Reconstituire, cota actuala 1/1, cota initiala 1/1 1) STOICA M. IOAN	

C. Partea III. SARCINI .

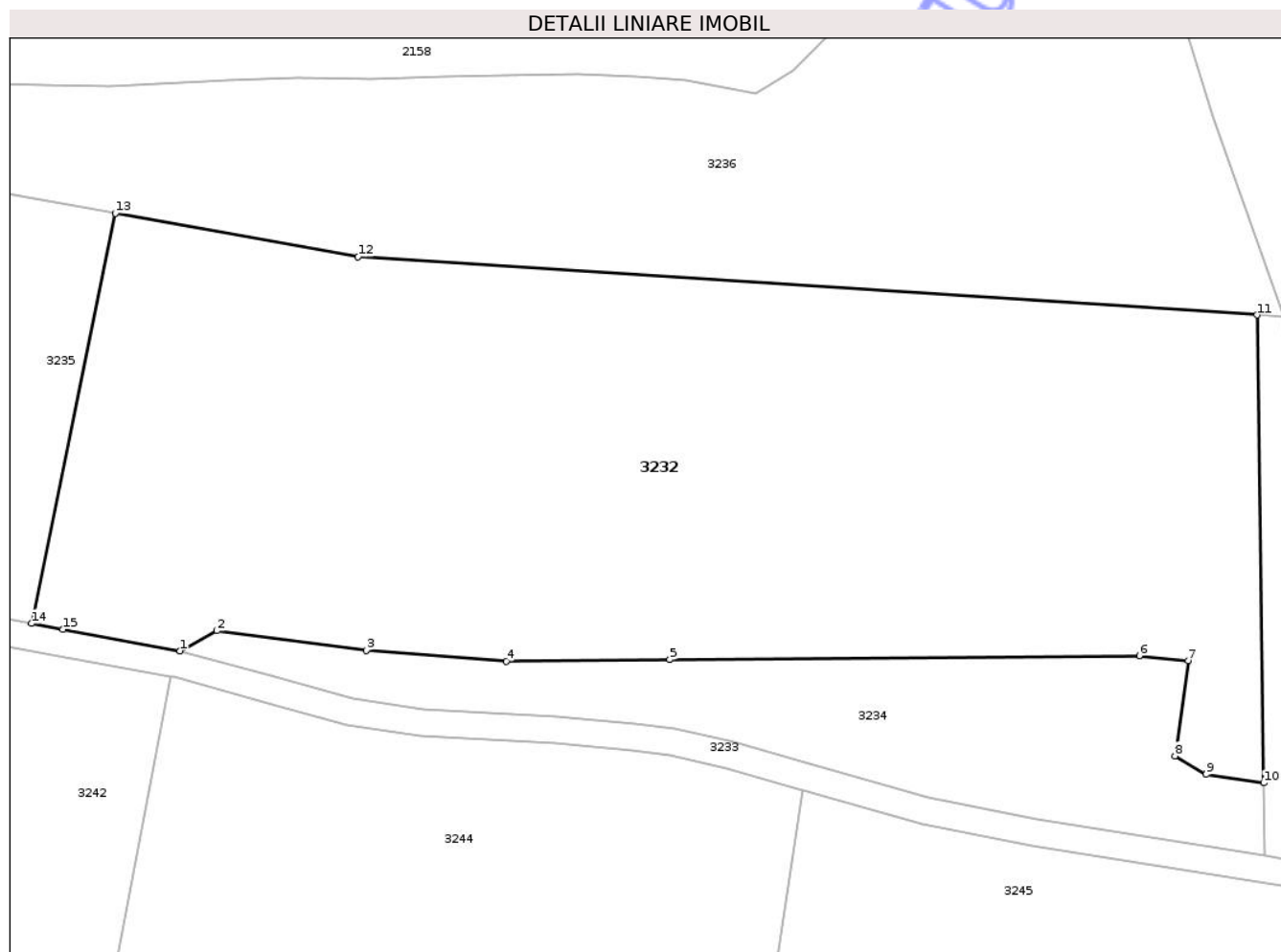
Inscrieri privind dezmembramintele dreptului de proprietate, drepturi reale de garanție și sarcini	Referințe
NU SUNT	

Anexa Nr. 1 La Partea I

Teren

Nr cadastral	Suprafața (mp)*	Observații / Referințe
	10.000	

* Suprafața este determinată în planul de proiecție Stereo 70.



Date referitoare la teren

Crt	Categorie folosință	Intra vilan	Suprafața (mp)	Tarla	Parcelă	Nr. topo	Observații / Referințe
1	faneata	NU	10.000	23	448/6	-	

Lungime Segmente

1) Valorile lungimilor segmentelor sunt obținute din proiecție în plan.

Punct început	X / Y	Punct sfârșit	X / Y	Lungime segment (** (m)
1	471.785,3 529.029,276	2	471.790,739 529.032,216	6.183
2	471.790,739 529.032,216	3	471.812,751 529.029,357	22.197
3	471.812,751 529.029,357	4	471.833,395 529.027,742	20.707
4	471.833,395 529.027,742	5	471.857,437 529.027,992	24.043
5	471.857,437 529.027,992	6	471.926,62 529.028,541	69.185

Punct început	X / Y	Punct sfârșit	X / Y	Lungime segment (** (m)
6	471.926,62 529.028,541	7	471.933,798 529.027,839	7.212
7	471.933,798 529.027,839	8	471.931,847 529.013,804	14.17
8	471.931,847 529.013,804	9	471.936,451 529.011,075	5.352
9	471.936,451 529.011,075	10	471.944,946 529.009,832	8.585
10	471.944,946 529.009,832	11	471.943,933 529.078,711	68.886
11	471.943,933 529.078,711	12	471.811,525 529.087,262	132.684
12	471.811,525 529.087,262	13	471.775,761 529.093,7	36.339
13	471.775,761 529.093,7	14	471.763,44 529.033,298	61.646
14	471.763,44 529.033,298	15	471.768,041 529.032,418	4.684
15	471.768,041 529.032,418	1	471.785,3 529.029,276	17.543

** Lungimile segmentelor sunt determinate în planul de proiecție Stereo 70 și sunt rotunjite la 1 milimetru.

*** Distanța dintre puncte este formată din segmente cumulate ce sunt mai mici decât valoarea 1 milimetru.



DATE DESPRE IMOBILUL NR. 3207

Oficiul de Cadastru și Publicitate Imobiliară SIBIU
Biroul de Cadastru și Publicitate Imobiliară Medias

A. Partea I. Descrierea imobilului

TEREN Extravilan

Adresa: Jud. Sibiu

Nr. Crt	Nr cadastral Nr. topografic	Suprafața* (mp)	Observații / Referințe
A1		3.000	Sector cadastral:55 Teren neimprejmuit;

B. Partea II. Proprietari și acte

Inscrieri privitoare la dreptul de proprietate și alte drepturi reale		Referințe
/		
Act Notarial nr. 187, din 30/09/2004 emis de BNP AXENTE MIA;		
B1	Intabulare, drept de PROPRIETATE, cu titlu de moștenire, dobandit prin Succesiune, cota actuala 1/3, cota initiala 1/3 1) COZARIZ ELENA , născută Florea	A1
B2	Intabulare, drept de PROPRIETATE, cu titlu de moștenire, dobandit prin Succesiune, cota actuala 1/3, cota initiala 1/3 1) RUCĂREAN MARIA , născută Florea	A1
B3	Intabulare, drept de PROPRIETATE, cu titlu de moștenire, dobandit prin Succesiune, cota actuala 1/3, cota initiala 1/3 1) FLOREA IOAN	A1


C. Partea III. SARCINI .

Inscrieri privind dezmembramentele dreptului de proprietate, drepturi reale de garanție și sarcini	Referințe
NU SUNT	

Teren

Nr cadastral	Suprafața (mp)*	Observații / Referințe
	3.000	

* Suprafața este determinată în planul de proiecție Stereo 70.



Date referitoare la teren

Crt	Categorie folosință	Intra vilan	Suprafața (mp)	Tarla	Parcelă	Nr. topo	Observații / Referințe
1	arabil	NU	3.000	55	1093/1/21	-	

Lungime Segmente

1) Valorile lungimilor segmentelor sunt obținute din proiecție în plan.

Punct început	X / Y	Punct sfârșit	X / Y	Lungime segment (** (m)
1	469.600,922 525.268,339	2	469.601,169 525.281,399	13.062
2	469.601,169 525.281,399	3	469.371,716 525.283,21	229.46
3	469.371,716 525.283,21	4	469.371,017 525.270,154	13.075
4	469.371,017 525.270,154	1	469.600,922 525.268,339	229.912

** Lungimile segmentelor sunt determinate în planul de proiecție Stereo 70 și sunt rotunjite la 1 milimetru.

*** Distanţa dintre puncte este formată din segmente cumulate ce sunt mai mici decât valoarea 1 milimetru.

Neutilizabil în Circuitul
Civil

**DATE DESPRE IMOBILUL NR. 3213**

Oficiul de Cadastru și Publicitate Imobiliară SIBIU
Biroul de Cadastru și Publicitate Imobiliară Medias

A. Partea I. Descrierea imobilului

TEREN Extravilan

Adresa: Jud. Sibiu

Nr. Crt	Nr cadastral Nr. topografic	Suprafața* (mp)	Observații / Referințe
A1	100634	5.000	Sector cadastral:55 Teren neimprejmuit;

B. Partea II. Proprietari și acte

Inscrieri privitoare la dreptul de proprietate și alte drepturi reale		Referințe
18042 / 04/09/2015		
Act Notarial nr. AUT 1084, din 29/08/2015 emis de URIAN MARILENA;		
B8	Intabulare, drept de PROPRIETATE, cumpărare, dobândit prin Convenție, cota actuala 1/3, cota initiala 4/6 1) PUICA MARIANA , bun comun	A1
35353 / 30/12/2025		
Act Notarial nr. 237, din 29/12/2020 emis de CRISTEA CAMELIA LILIANA;		
B9	Intabulare, drept de PROPRIETATE, dobândit prin Succesiune, cota actuala 4/24, cota initiala 4/24 1) PUICA MARIANA	A1
B10	Intabulare, drept de PROPRIETATE, dobândit prin Succesiune, cota actuala 4/24, cota initiala 4/24 1) PUICA LAVINIA-SANDA	A1
B11	Intabulare, drept de PROPRIETATE, dobândit prin Succesiune, cota actuala 4/24, cota initiala 4/24 1) SCHUSTER RAMONA-MARIA	A1
B12	Intabulare, drept de PROPRIETATE, dobândit prin Succesiune, cota actuala 4/24, cota initiala 4/24 1) PUICA VIVIANA-MARIA	A1

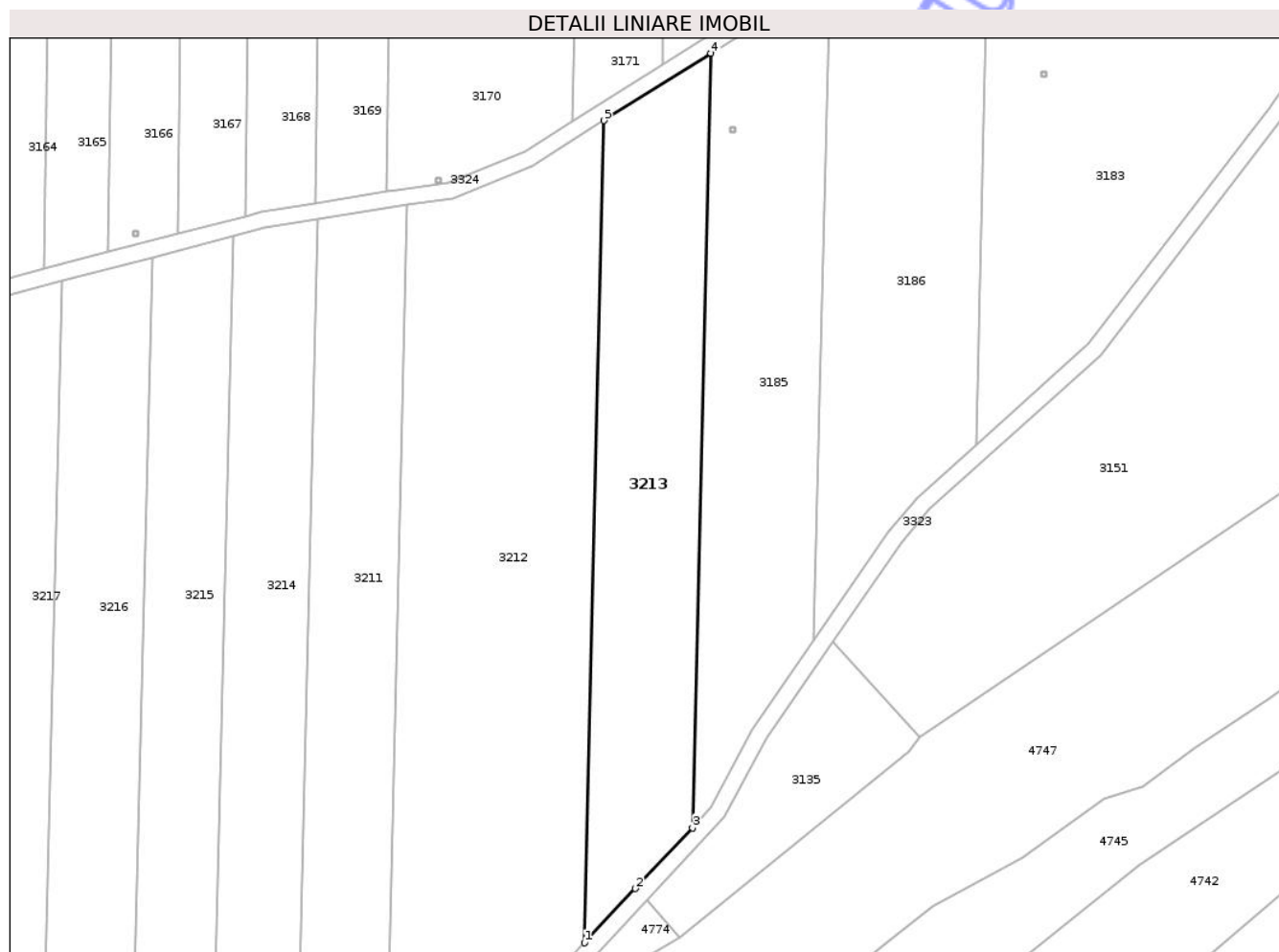
C. Partea III. SARCINI .

Inscrieri privind dezmembramintele dreptului de proprietate, drepturi reale de garanție și sarcini	Referințe
NU SUNT	

Teren

Nr cadastral	Suprafața (mp)*	Observații / Referințe
100634	5.000	

* Suprafața este determinată în planul de proiecție Stereo 70.



Date referitoare la teren

Crt	Categorie folosință	Intra vilan	Suprafața (mp)	Tarla	Parcelă	Nr. topo	Observații / Referințe
1	arabil	NU	5.000	55	1087/52	-	

Lungime Segmente

1) Valorile lungimilor segmentelor sunt obținute din proiecție în plan.

Punct început	X / Y	Punct sfârșit	X / Y	Lungime segment (** (m)
1	469.977,061 525.091,405	2	469.989,505 525.104,619	18.151
2	469.989,505 525.104,619	3	470.003,394 525.119,475	20.337
3	470.003,394 525.119,475	4	470.007,883 525.308,43	189.008
4	470.007,883 525.308,43	5	469.981,827 525.292,018	30.794
5	469.981,827 525.292,018	1	469.977,061 525.091,405	200.67

** Lungimile segmentelor sunt determinate în planul de proiecție Stereo 70 și sunt rotunjite la 1 milimetru.

*** Distanța dintre puncte este formată din segmente cumulate ce sunt mai mici decât valoarea 1 milimetru.

Neutilizabil în Circuitul
Civil

**DATE DESPRE IMOBILUL NR. 3224**

Oficiul de Cadastru și Publicitate Imobiliară SIBIU
Biroul de Cadastru și Publicitate Imobiliară Medias

A. Partea I. Descrierea imobilului

TEREN Extravilan

Adresa: Jud. Sibiu

Nr. Crt	Nr cadastral Nr. topografic	Suprafața* (mp)	Observații / Referințe
A1		5.000	Sector cadastral:55 Teren neimprejmuit;

B. Partea II. Proprietari și acte

Inscrieri privitoare la dreptul de proprietate și alte drepturi reale		Referințe
/		
Act Notarial nr. 162, din 19/10/1998 emis de NP FLORENTINA LOHAN;		
B1	Intabulare, drept de PROPRIETATE, cu titlu de moștenire, dobandit prin Succesiune, cota actuala 1/3, cota initiala 1/3 1) TODUT CORNEL	A1
B2	Intabulare, drept de PROPRIETATE, cu titlu de moștenire, dobandit prin Succesiune, cota actuala 1/3, cota initiala 1/3 1) TODUT IOAN	A1
B3	Intabulare, drept de PROPRIETATE, cu titlu de moștenire, dobandit prin Succesiune, cota actuala 1/3, cota initiala 1/3 1) STEFAN ELENA	A1

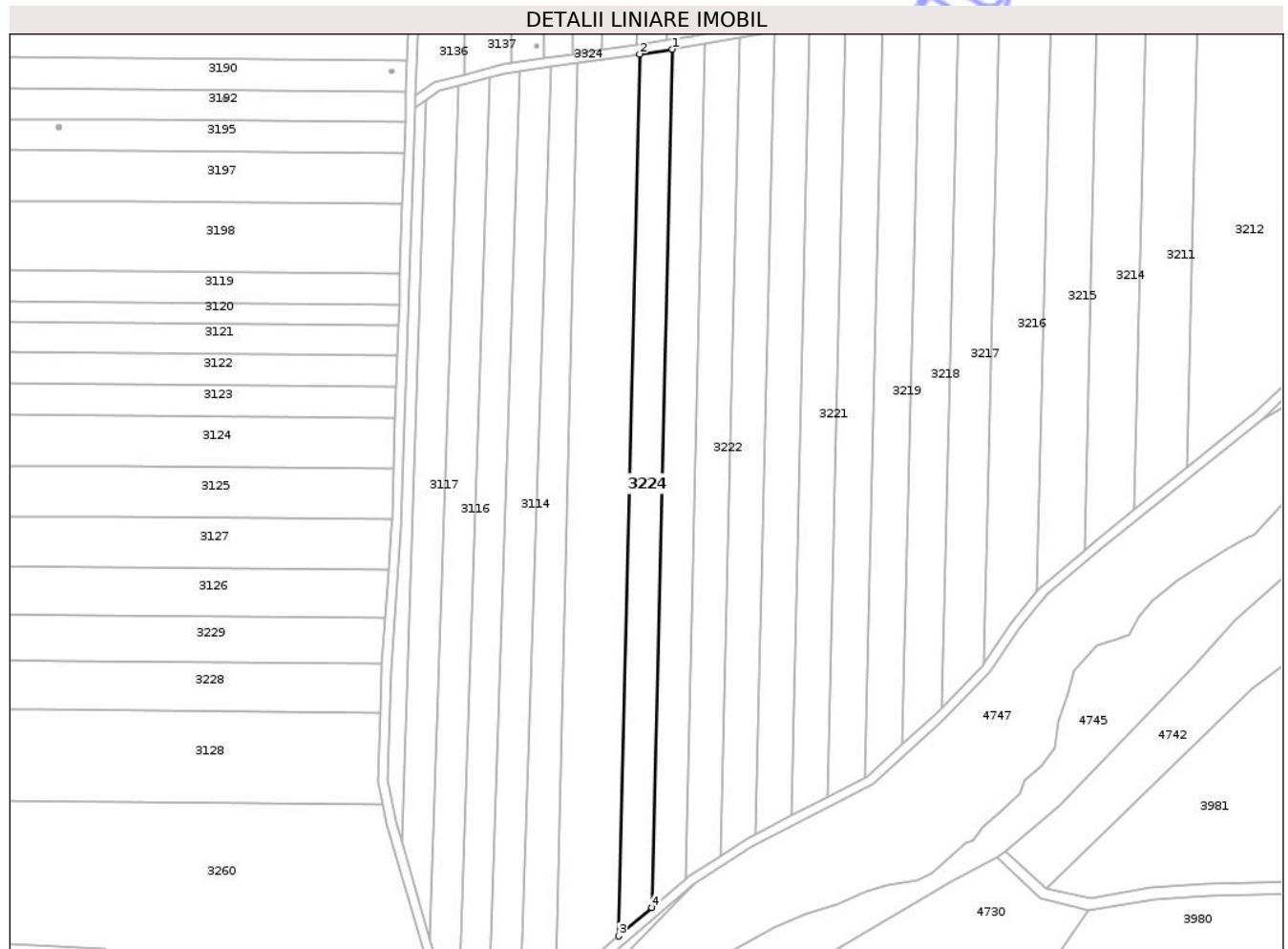
C. Partea III. SARCINI .

Inscrieri privind dezmembramintele dreptului de proprietate, drepturi reale de garanție și sarcini	Referințe
NU SUNT	

Teren

Nr cadastral	Suprafața (mp)*	Observații / Referințe
	5.000	

* Suprafața este determinată în planul de proiecție Stereo 70.



Date referitoare la teren

Crt	Categorie folosință	Intra vilan	Suprafața (mp)	Tarla	Parcelă	Nr. topo	Observații / Referințe
1	arabil	NU	5.000	55	1087/68	-	Număr parcelă 1087/8 greșit în act

Lungime Segmente

1) Valorile lungimilor segmentelor sunt obținute din proiecție în plan.

Punct început	X / Y	Punct sfârșit	X / Y	Lungime segment (** (m)
1	469.711,256 525.225,477	2	469.697,578 525.223,482	13.823
2	469.697,578 525.223,482	3	469.688,744 524.851,716	371.871
3	469.688,744 524.851,716	4	469.702,658 524.863,635	18.321
4	469.702,658 524.863,635	1	469.711,256 525.225,477	361.944

** Lungimile segmentelor sunt determinate în planul de proiecție Stereo 70 și sunt rotunjite la 1 milimetru.

*** Distanţa dintre puncte este formată din segmente cumulate ce sunt mai mici decât valoarea 1 milimetru.

Neutilizabil în Circuitul
Civil

**DATE DESPRE IMOBILUL NR. 3226**

Oficiul de Cadastru și Publicitate Imobiliară SIBIU
Biroul de Cadastru și Publicitate Imobiliară Medias

A. Partea I. Descrierea imobilului

TEREN Extravilan

Adresa: Jud. Sibiu

Nr. Crt	Nr cadastral Nr. topografic	Suprafața* (mp)	Observații / Referințe
A1		5.000	Sector cadastral:55 Teren neimprejmit;

B. Partea II. Proprietari și acte

Inscrieri privitoare la dreptul de proprietate și alte drepturi reale	Referințe
/	
Act Administrativ nr. 218/31, din 30/11/1992 emis de CJSDPAT SIBIU;	
B1	A1
Intabulare, drept de PROPRIETATE Legea 18/1991, dobandit prin Reconstituire, cota actuala 1/1, cota initiala 1/1 1) GRĂDINAR IOSIF	

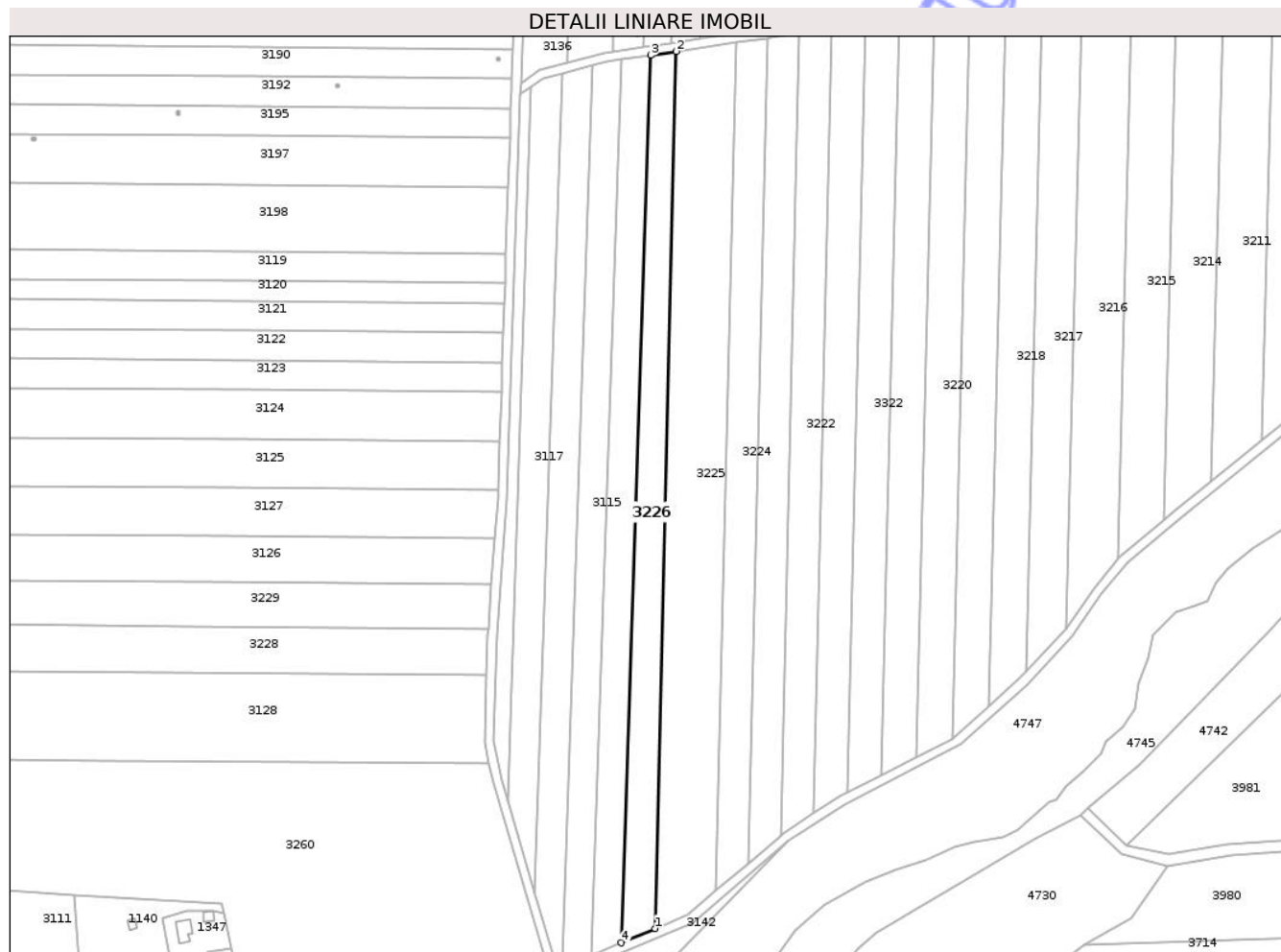
C. Partea III. SARCINI .

Inscrieri privind dezmembramintele dreptului de proprietate, drepturi reale de garanție și sarcini	Referințe
NU SUNT	

Teren

Nr cadastral	Suprafața (mp)*	Observații / Referințe
	5.000	

* Suprafața este determinată în planul de proiecție Stereo 70.



Date referitoare la teren

Crt	Categorie folosință	Intra vilan	Suprafața (mp)	Tarla	Parcelă	Nr. topo	Observații / Referințe
1	arabil	NU	5.000	55	1087/70	-	

Lungime Segmente

1) Valorile lungimilor segmentelor sunt obținute din proiecție în plan.

Punct început	X / Y	Punct sfârșit	X / Y	Lungime segment (** (m)
1	469.662,008 524.835,047	2	469.671,146 525.219,628	384.69
2	469.671,146 525.219,628	3	469.659,979 525.217,999	11.285
3	469.659,979 525.217,999	4	469.647,104 524.828,8	389.412
4	469.647,104 524.828,8	1	469.662,008 524.835,047	16.16

** Lungimile segmentelor sunt determinate în planul de proiecție Stereo 70 și sunt rotunjite la 1 milimetru.

*** Distanţa dintre puncte este formată din segmente cumulate ce sunt mai mici decât valoarea 1 milimetru.

Neutilizabil în Circuitul
Civil

**DATE DESPRE IMOBILUL NR. 3228**

Oficiul de Cadastru și Publicitate Imobiliară SIBIU
Biroul de Cadastru și Publicitate Imobiliară Medias

A. Partea I. Descrierea imobilului

TEREN Extravilan

Adresa: Jud. Sibiu

Nr. Crt	Nr cadastral Nr. topografic	Suprafața* (mp)	Observații / Referințe
A1		5.700	Sector cadastral:55 Teren neimprejmuit;

B. Partea II. Proprietari și acte

Inscrieri privitoare la dreptul de proprietate și alte drepturi reale	Referințe
/	
Act Notarial nr. 106, din 29/06/2004 emis de NP DANIEL CRISTEA;	
B1	A1
Intabulare, drept de PROPRIETATE, cu titlu de cumpărare, dobandit prin Conventie, cota actuala 1/1, cota initiala 1/1	
1) URSU VIRGIL, și soția DEFUNCT:Da	
2) URSU FLORICA, bun comun	

C. Partea III. SARCINI .

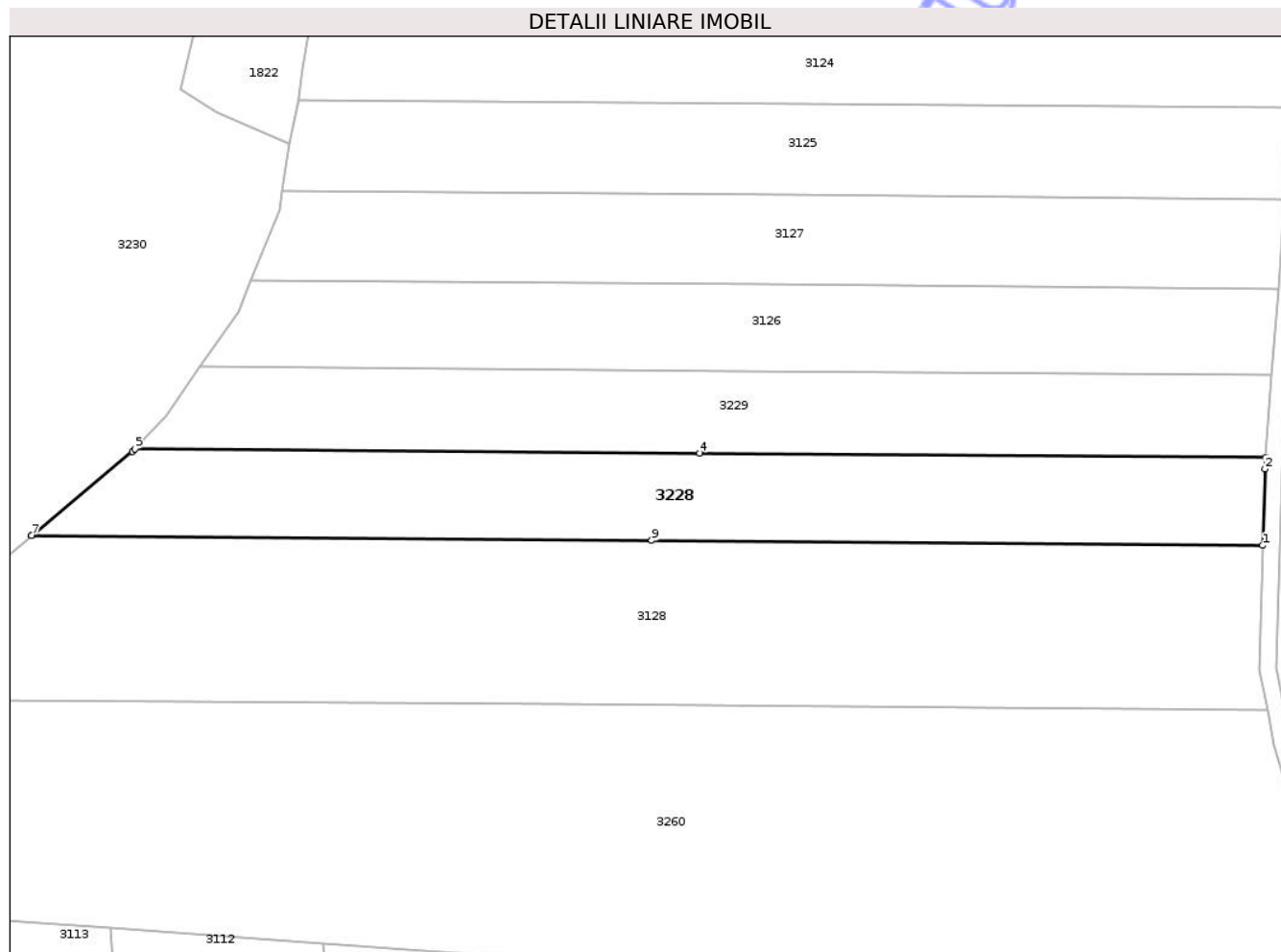
Inscrieri privind dezmembramintele dreptului de proprietate, drepturi reale de garanție și sarcini	Referințe
NU SUNT	

Anexa Nr. 1 La Partea I

Teren

Nr cadastral	Suprafața (mp)*	Observații / Referințe
	5.700	

* Suprafața este determinată în planul de proiecție Stereo 70.



Date referitoare la teren

Crt	Categorie folosință	Intra vilan	Suprafața (mp)	Tarla	Parcelă	Nr. topo	Observații / Referințe
1	arabil	NU	5.700	55	1093/1/3	-	

Lungime Segmente

1) Valorile lungimilor segmentelor sunt obținute din proiecție în plan.

Punct început	X / Y	Punct sfârșit	X / Y	Lungime segment (** (m)
1	469.587,999 524.945,99	2	469.588,505 524.963,9	17.917
2	469.588,505 524.963,9	3	469.588,701 524.966,548	2.655
3	469.588,701 524.966,548	4	469.455,835 524.967,623	132.87
4	469.455,835 524.967,623	5	469.323,159 524.968,644	132.68
5	469.323,159 524.968,644	6	469.322,555 524.968,003	0.881

Punct început	X / Y	Punct sfârșit	X / Y	Lungime segment (** (m)
6	469.322,555 524.968,003	7	469.298,897 524.948,277	30.803
7	469.298,897 524.948,277	8	469.298,892 524.948,273	0.006
8	469.298,892 524.948,273	9	469.444,492 524.947,147	145.604
9	469.444,492 524.947,147	1	469.587,999 524.945,99	143.512

** Lungimile segmentelor sunt determinate în planul de proiecție Stereo 70 și sunt rotunjite la 1 milimetru.

*** Distanța dintre puncte este formată din segmente cumulate ce sunt mai mici decât valoarea 1 milimetru.

Neutilizabil în Circuitul Civil

**DATE DESPRE IMOBILUL NR. 3233**

Oficiul de Cadastru și Publicitate Imobiliară SIBIU
Biroul de Cadastru și Publicitate Imobiliară Medias

A. Partea I. Descrierea imobilului

TEREN Extravilan

Adresa: Jud. Sibiu

Nr. Crt	Nr cadastral Nr. topografic	Suprafața* (mp)	Observații / Referințe
A1		2.199	Sector cadastral:8 Teren neimprejmuit;

B. Partea II. Proprietari și acte

Inscrieri privitoare la dreptul de proprietate și alte drepturi reale	Referințe
/	
Act Normativ nr. 978, din 05/09/2002 emis de GUVERNUL ROMÂNIEI (ADEVÉRINȚĂ NR.5467/15.12.2025 EMISĂ DE PRIMĂRIA COMUNEI HOGHILAG);	
B1	A1
Intabulare, drept de PROPRIETATE, dobandit prin Lege, cota actuala 1/1, cota initiala 1/1 1) COMUNA HOGHILAG, CIF:999999999999, DOMENIUL PUBLIC	

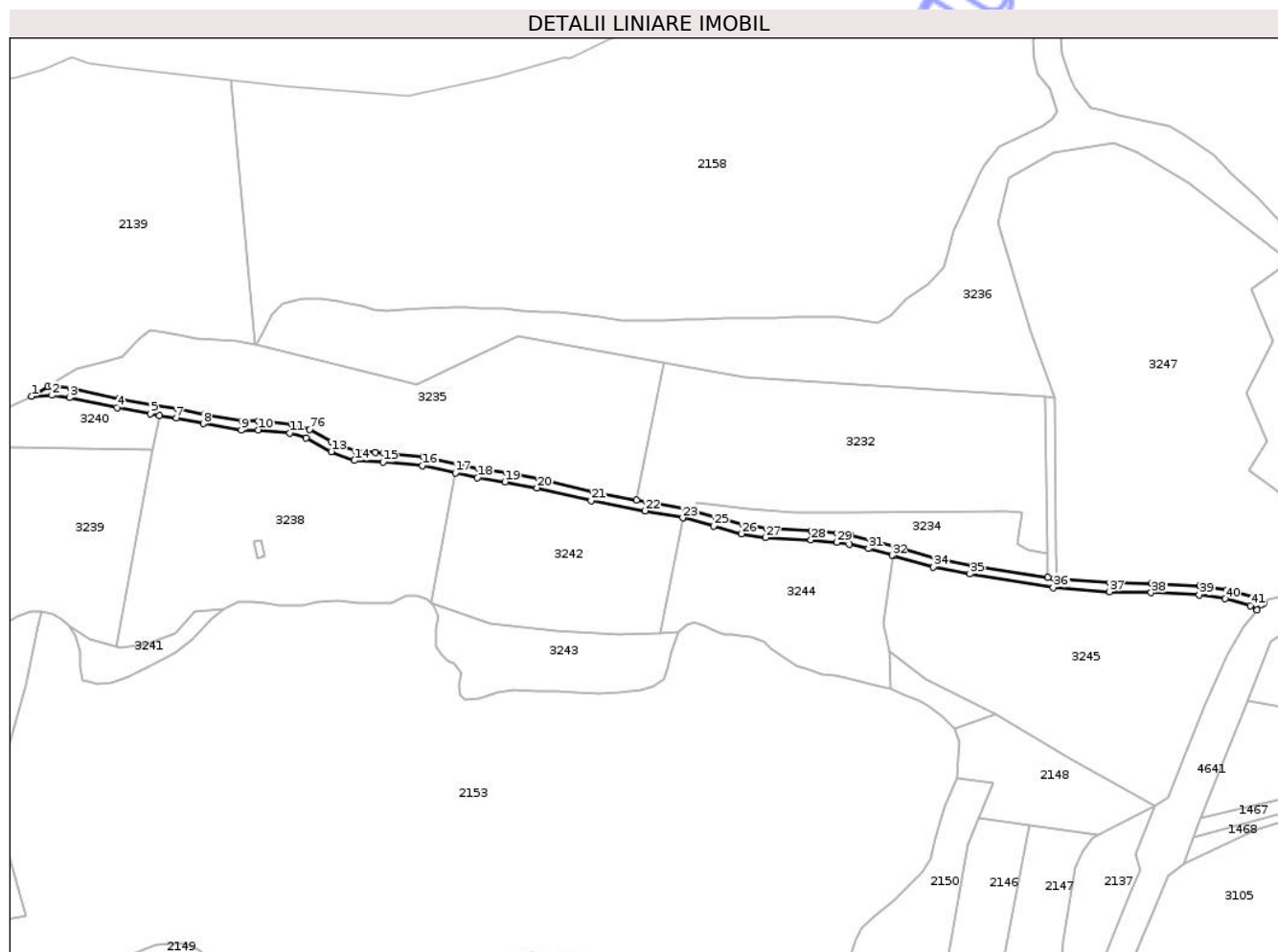
C. Partea III. SARCINI .

Inscrieri privind dezmembramintele dreptului de proprietate, drepturi reale de garanție și sarcini	Referințe
NU SUNT	

Teren

Nr cadastral	Suprafața (mp)*	Observații / Referințe
	2.199	

* Suprafața este determinată în planul de proiecție Stereo 70.



Date referitoare la teren

Crt	Categorie folosință	Intra vilan	Suprafața (mp)	Tarla	Parcelă	Nr. topo	Observații / Referințe
1	drum	NU	2.199	-	449	-	

Lungime Segmente

1) Valorile lungimilor segmentelor sunt obținute din proiecție în plan.

Punct început	X / Y	Punct sfârșit	X / Y	Lungime segment	Punct început	X / Y	Punct sfârșit	X / Y	Lungime segment	Punct început	X / Y	Punct sfârșit	X / Y	Lungime segment
1	471.496,487 529.079,021	2	471.505,455 529.079,502	8.981	2	471.505,455 529.079,502	3	471.513,163 529.078,439	7.781	3	471.513,163 529.078,439	4	471.534,204 529.074,101	21.484
4	471.534,204 529.074,101	5	471.549,014 529.071,263	15.079	5	471.549,014 529.071,263	6	471.552,957 529.070,615	3.996	6	471.552,957 529.070,615	7	471.560,305 529.069,406	7.447
7	471.560,305 529.069,406	8	471.572,269 529.066,988	12.206	8	471.572,269 529.066,988	9	471.589,034 529.064,139	17.005	9	471.589,034 529.064,139	10	471.596,505 529.064,196	7.471
10	471.596,505 529.064,196	11	471.610,432 529.062,752	14.002	11	471.610,432 529.062,752	12	471.617,756 529.060,651	7.619	12	471.617,756 529.060,651	13	471.628,746 529.054,594	12.549
13	471.628,746 529.054,594	14	471.639,014 529.050,719	10.975	14	471.639,014 529.050,719	15	471.651,67 529.049,99	12.677	15	471.651,67 529.049,99	16	471.668,953 529.048,408	17.355
16	471.668,953 529.048,408	17	471.683,58 529.045,272	14.959	17	471.683,58 529.045,272	18	471.693,323 529.043,183	9.964	18	471.693,323 529.043,183	19	471.705,481 529.041,265	12.308

Punct început	X / Y	Punct sfârșit	X / Y	Lungime segment	Punct început	X / Y	Punct sfârșit	X / Y	Lungime segment	Punct început	X / Y	Punct sfârșit	X / Y	Lungime segment
19	471.705,481 529.041,265	20	471.719,589 529.038,597	14.358	20	471.719,589 529.038,597	21	471.743,566 529.033,027	24.615	21	471.743,566 529.033,027	22	471.767,308 529.028,486	24.172
22	471.767,308 529.028,486	23	471.784,008 529.025,446	16.974	23	471.784,008 529.025,446	24	471.784,409 529.025,373	0.408	24	471.784,409 529.025,373	25	471.797,584 529.021,749	13.664
25	471.797,584 529.021,749	26	471.809,891 529.018,4	12.755	26	471.809,891 529.018,4	27	471.820,64 529.016,708	10.881	27	471.820,64 529.016,708	28	471.840,519 529.015,678	19.906
28	471.840,519 529.015,678	29	471.851,818 529.014,537	11.356	29	471.851,818 529.014,537	30	471.857,442 529.013,85	5.666	30	471.857,442 529.013,85	31	471.865,91 529.011,906	8.688
31	471.865,91 529.011,906	32	471.876,354 529.008,919	10.863	32	471.876,354 529.008,919	33	471.877,059 529.008,721	0.732	33	471.877,059 529.008,721	34	471.894,574 529.003,79	18.196
34	471.894,574 529.003,79	35	471.910,753 529.000,618	16.487	35	471.910,753 529.000,618	36	471.947,529 528.994,664	37.255	36	471.947,529 528.994,664	37	471.972,385 528.992,802	24.926
37	471.972,385 528.992,802	38	471.990,767 528.992,412	18.386	38	471.990,767 528.992,412	39	472.011,946 528.991,438	21.201	39	472.011,946 528.991,438	40	472.023,353 528.989,714	11.537
40	472.023,353 528.989,714	41	472.034,499 528.986,708	11.544	41	472.034,499 528.986,708	42	472.037,543 528.984,807	3.589	42	472.037,543 528.984,807	43	472.039,425 528.987,054	2.931
43	472.039,425 528.987,054	44	472.040,434 528.987,717	1.207	44	472.040,434 528.987,717	45	472.036,114 528.990,415	5.093	45	472.036,114 528.990,415	46	472.024,176 528.993,636	12.365
46	472.024,176 528.993,636	47	472.012,338 528.995,424	11.972	47	472.012,338 528.995,424	48	471.990,901 528.996,41	21.46	48	471.990,901 528.996,41	49	471.972,576 528.996,799	18.329
49	471.972,576 528.996,799	50	471.949,04 528.998,562	23.602	50	471.949,04 528.998,562	51	471.947,999 528.998,64	1.044	51	471.947,999 528.998,64	52	471.945,035 528.999,12	3.003
52	471.945,035 528.999,12	53	471.911,458 529.004,556	34.014	53	471.911,458 529.004,556	54	471.895,502 529.007,685	16.26	54	471.895,502 529.007,685	55	471.877,446 529.012,768	18.758
55	471.877,446 529.012,768	56	471.866,908 529.015,781	10.96	56	471.866,908 529.015,781	57	471.858,133 529.017,795	9.003	57	471.858,133 529.017,795	58	471.852,261 529.018,512	5.916
58	471.852,261 529.018,512	59	471.840,824 529.019,668	11.495	59	471.840,824 529.019,668	60	471.821,056 529.020,691	19.794	60	471.821,056 529.020,691	61	471.810,729 529.022,318	10.454
61	471.810,729 529.022,318	62	471.798,639 529.025,607	12.529	62	471.798,639 529.025,607	63	471.785,3 529.029,276	13.834	63	471.785,3 529.029,276	64	471.768,041 529.032,418	17.543
64	471.768,041 529.032,418	65	471.763,44 529.033,298	4.684	65	471.763,44 529.033,298	66	471.744,394 529.036,941	19.391	66	471.744,394 529.036,941	67	471.720,413 529.042,512	24.62
67	471.720,413 529.042,512	68	471.706,165 529.045,206	14.5	68	471.706,165 529.045,206	69	471.694,054 529.047,117	12.261	69	471.694,054 529.047,117	70	471.669,556 529.052,37	25.055
70	471.669,556 529.052,37	71	471.651,968 529.053,979	17.661	71	471.651,968 529.053,979	72	471.648,326 529.054,189	3.648	72	471.648,326 529.054,189	73	471.639,855 529.054,677	8.485
73	471.639,855 529.054,677	74	471.630,426 529.058,235	10.078	74	471.630,426 529.058,235	75	471.628,824 529.059,118	1.829	75	471.628,824 529.059,118	76	471.619,292 529.064,372	10.884
76	471.619,292 529.064,372	77	471.611,196 529.066,694	8.422	77	471.611,196 529.066,694	78	471.596,696 529.068,198	14.578	78	471.596,696 529.068,198	79	471.589,356 529.068,142	7.34
79	471.589,356 529.068,142	80	471.573,001 529.070,921	16.589	80	471.573,001 529.070,921	81	471.561,026 529.073,342	12.217	81	471.561,026 529.073,342	82	471.549,715 529.075,202	11.463
82	471.549,715 529.075,202	83	471.534,985 529.078,024	14.998	83	471.534,985 529.078,024	84	471.513,841 529.082,384	21.589	84	471.513,841 529.082,384	85	471.505,623 529.083,516	8.296
85	471.505,623 529.083,516	86	471.503,75 529.083,416	1.876	86	471.503,75 529.083,416	1	471.496,487 529.079,021	8.489					

** Lungimile segmentelor sunt determinate în planul de proiecție Stereo 70 și sunt rotunjite la 1 milimetru.

*** Distanța dintre puncte este formată din segmente cumulate ce sunt mai mici decât valoarea 1 milimetru.



DATE DESPRE IMOBILUL NR. 3234

Oficiul de Cadastru și Publicitate Imobiliară SIBIU
Biroul de Cadastru și Publicitate Imobiliară Medias

A. Partea I. Descrierea imobilului

TEREN Extravilan

Adresa: Jud. Sibiu

Nr. Crt	Nr cadastral Nr. topografic	Suprafața* (mp)	Observații / Referințe
A1		2.125	Sector cadastral:8 Teren neimprejmuit;

B. Partea II. Proprietari și acte

Inscrieri privitoare la dreptul de proprietate și alte drepturi reale	Referințe
/	
Act Administrativ nr. 5466, din 15/12/2025 emis de PRIMĂRIA COMUNIE HOGHILAG;	
B1	Inscrierea posesiei, drept de PROPRIETATE, dobandit prin Lege, cota actuala 1/1, cota initiala 1/1
	1) NEIDENTIFICAT NEIDENTIFICAT
Act Normativ nr. 7, din 13/03/1996 emis de PARLAMENTUL ROMÂNIEI;	
B2	se notează mențiunea de proprietar neidentificat, rezerva comisiei locale de fond funciar

C. Partea III. SARCINI .

Inscrieri privind dezmembramentele dreptului de proprietate, drepturi reale de garanție și sarcini	Referințe
NU SUNT	

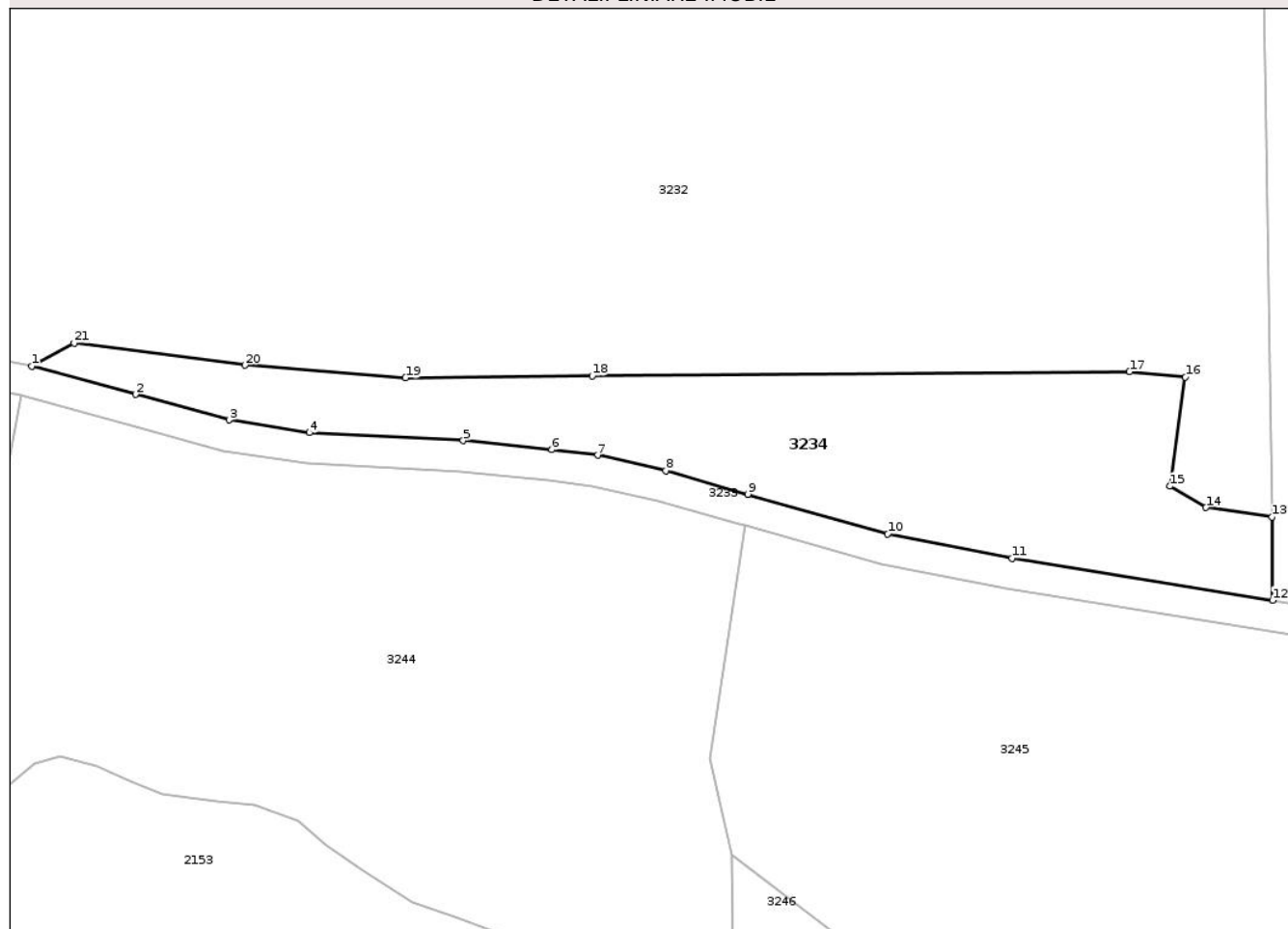
Anexa Nr. 1 La Partea I

Teren

Nr cadastral	Suprafața (mp)*	Observații / Referințe
	2.125	

* Suprafața este determinată în planul de proiecție Stereo 70.

DETALII LINIARE IMOBIL



Date referitoare la teren

Crt	Categorie folosință	Intra vilan	Suprafața (mp)	Tarla	Parcelă	Nr. topo	Observații / Referințe
1	faneata	NU	2.125	23	447	-	

Lungime Segmente

1) Valorile lungimilor segmentelor sunt obținute din proiecție în plan.

Punct început	X / Y	Punct sfârșit	X / Y	Lungime segment (** (m)
1	471.785,3 529.029,276	2	471.798,639 529.025,607	13.834
3	471.810,729 529.022,318	4	471.821,056 529.020,691	10.454
5	471.840,824 529.019,668	6	471.852,261 529.018,512	11.495
7	471.858,133 529.017,795	8	471.866,908 529.015,781	9.003
9	471.877,446 529.012,768	10	471.895,502 529.007,685	18.758

Punct început	X / Y	Punct sfârșit	X / Y	Lungime segment (** (m)
2	471.798,639 529.025,607	3	471.810,729 529.022,318	12.529
4	471.821,056 529.020,691	5	471.840,824 529.019,668	19.794
6	471.852,261 529.018,512	7	471.858,133 529.017,795	5.916
8	471.866,908 529.015,781	9	471.877,446 529.012,768	10.96
10	471.895,502 529.007,685	11	471.911,458 529.004,556	16.26

Punct început	X / Y	Punct sfârșit	X / Y	Lungime segment (** (m)
11	471.911,458 529.004,556	12	471.945,035 528.999,12	34.014
13	471.944,946 529.009,832	14	471.936,451 529.011,075	8.585
15	471.931,847 529.013,804	16	471.933,798 529.027,839	14.17
17	471.926,62 529.028,541	18	471.857,437 529.027,992	69.185
19	471.833,395 529.027,742	20	471.812,751 529.029,357	20.707
21	471.790,739 529.032,216	1	471.785,3 529.029,276	6.183

Punct început	X / Y	Punct sfârșit	X / Y	Lungime segment (** (m)
12	471.945,035 528.999,12	13	471.944,946 529.009,832	10.712
14	471.936,451 529.011,075	15	471.931,847 529.013,804	5.352
16	471.933,798 529.027,839	17	471.926,62 529.028,541	7.212
18	471.857,437 529.027,992	19	471.833,395 529.027,742	24.043
20	471.812,751 529.029,357	21	471.790,739 529.032,216	22.197

** Lungimile segmentelor sunt determinate în planul de proiecție Stereo 70 și sunt rotunjite la 1 milimetru.

*** Distanța dintre puncte este formată din segmente cumulate ce sunt mai mici decât valoarea 1 milimetru.

Neutilizabil în Civil
Civil

**DATE DESPRE IMOBILUL NR. 3236**

Oficiul de Cadastru și Publicitate Imobiliară SIBIU
Biroul de Cadastru și Publicitate Imobiliară Medias

A. Partea I. Descrierea imobilului

TEREN Extravilan

Adresa: Jud. Sibiu

Nr. Crt	Nr cadastral Nr. topografic	Suprafața* (mp)	Observații / Referințe
A1		15.330	Sector cadastral:8 Teren neimprejmuit;

B. Partea II. Proprietari și acte

Inscrieri privitoare la dreptul de proprietate și alte drepturi reale	Referințe
/	
Act Administrativ nr. 5466, din 15/12/2025 emis de PRIMĂRIA COMUNIE HOGHILAG;	
B1	Inscrierea posesiei, drept de PROPRIETATE, dobandit prin Lege, cota actuala 1/1, cota initiala 1/1
	1) NEIDENTIFICAT NEIDENTIFICAT
Act Normativ nr. 7, din 13/03/1996 emis de PARLAMENTUL ROMÂNIEI;	
B2	se notează mențiunea de proprietar neidentificat, rezerva comisiei locale de fond funciar

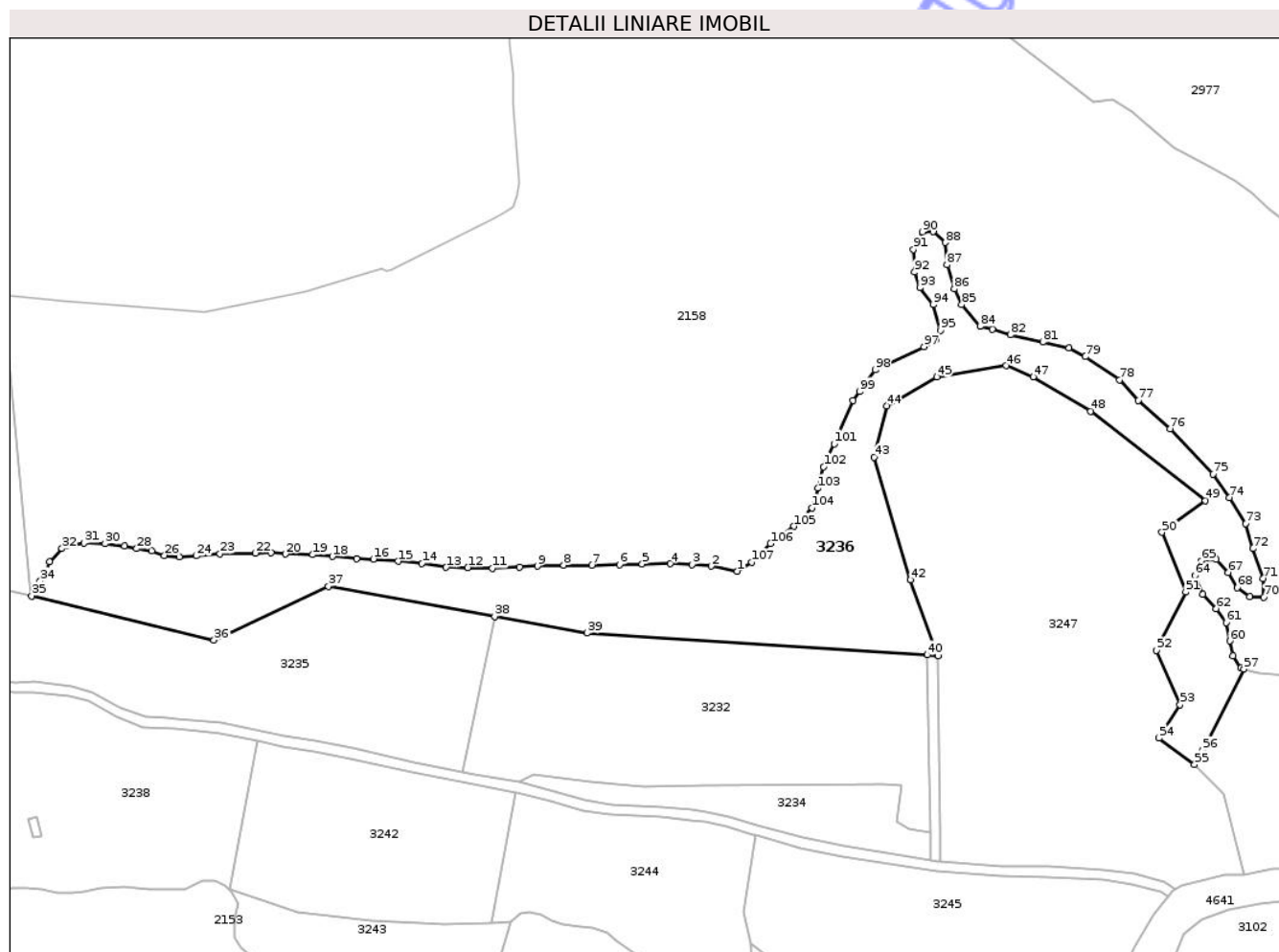
C. Partea III. SARCINI .

Inscrieri privind dezmembramentele dreptului de proprietate, drepturi reale de garanție și sarcini	Referințe
NU SUNT	

Teren

Nr cadastral	Suprafața (mp)*	Observații / Referințe
	15.330	

* Suprafața este determinată în planul de proiecție Stereo 70.



Date referitoare la teren

Crt	Categorie folosință	Intravilan	Suprafața (mp)	Tarla	Parcelă	Nr. topo	Observații / Referințe
1	faneata	NU	13.523	23	444	-	
2	faneata	NU	1.807	23	445	-	

Lungime Segmente

1) Valorile lungimilor segmentelor sunt obținute din proiecție în plan.

Punct început	X / Y	Punct sfârșit	X / Y	Lungime segment
1	471.870,024 529.111,254	2	471.859,871 529.113,201	10.338
4	471.843,994 529.114,172	5	471.833,057 529.114,01	10.938
7	471.813,454 529.113,524	8	471.802,599 529.113,606	10.855
10	471.785,466 529.112,88	11	471.774,853 529.112,312	10.628
13	471.756,869 529.112,717	14	471.747,472 529.114,255	9.522
2	471.859,871 529.113,201	3	471.852,498 529.113,848	7.401
5	471.833,057 529.114,01	6	471.824,227 529.113,767	8.833
8	471.802,599 529.113,606	9	471.792,352 529.113,203	10.255
11	471.774,853 529.112,312	12	471.765,293 529.112,636	9.565
14	471.747,472 529.114,255	15	471.738,157 529.115,065	9.35
3	471.852,498 529.113,848	4	471.843,994 529.114,172	8.51
6	471.824,227 529.113,767	7	471.813,454 529.113,524	10.776
9	471.792,352 529.113,203	10	471.785,466 529.112,88	6.894
12	471.765,293 529.112,636	13	471.756,869 529.112,717	8.424
15	471.738,157 529.115,065	16	471.728,598 529.115,956	9.6

Punct început	X / Y	Punct sfârșit	X / Y	Lungime segment	Punct început	X / Y	Punct sfârșit	X / Y	Lungime segment	Punct început	X / Y	Punct sfârșit	X / Y	Lungime segment
16	471.728,598 529.115,956	17	471.722,036 529.116,118	6.564	17	471.722,036 529.116,118	18	471.712,67 529.116,941	9.402	18	471.712,67 529.116,941	19	471.705,057 529.117,67	7.648
19	471.705,057 529.117,67	20	471.694,362 529.117,912	10.698	20	471.694,362 529.117,912	21	471.688,854 529.118,479	5.537	21	471.688,854 529.118,479	22	471.682,779 529.118,318	6.077
22	471.682,779 529.118,318	23	471.668,926 529.117,993	13.857	23	471.668,926 529.117,993	24	471.659,853 529.117,185	9.109	24	471.659,853 529.117,185	25	471.653,211 529.116,86	6.65
25	471.653,211 529.116,86	26	471.647,378 529.117,346	5.853	26	471.647,378 529.117,346	27	471.642,519 529.119,047	5.148	27	471.642,519 529.119,047	28	471.636,604 529.120,017	5.994
28	471.636,604 529.120,017	29	471.631,906 529.121,071	4.815	29	471.631,906 529.121,071	30	471.624,291 529.121,96	7.667	30	471.624,291 529.121,96	31	471.616,068 529.122,153	8.225
31	471.616,068 529.122,153	32	471.607,542 529.120,013	8.79	32	471.607,542 529.120,013	33	471.602,809 529.114,871	6.989	33	471.602,809 529.114,871	34	471.599,101 529.107,458	8.289
34	471.599,101 529.107,458	35	471.595,759 529.101,659	6.693	35	471.595,759 529.101,659	36	471.666,644 529.084,487	72.935	36	471.666,644 529.084,487	37	471.711,145 529.105,331	49.141
37	471.711,145 529.105,331	38	471.775,761 529.093,7	65.654	38	471.775,761 529.093,7	39	471.811,525 529.087,262	36.339	39	471.811,525 529.087,262	40	471.943,933 529.078,711	132.684
40	471.943,933 529.078,711	41	471.947,937 529.078,452	4.012	41	471.947,937 529.078,452	42	471.937,371 529.107,92	31.305	42	471.937,371 529.107,92	43	471.923,229 529.155,524	49.66
43	471.923,229 529.155,524	44	471.928,057 529.175,509	20.56	44	471.928,057 529.175,509	45	471.947,534 529.186,656	22.441	45	471.947,534 529.186,656	46	471.974,456 529.191,031	27.275
46	471.974,456 529.191,031	47	471.985,037 529.186,72	11.426	47	471.985,037 529.186,72	48	472.007,431 529.173,384	26.064	48	472.007,431 529.173,384	49	472.051,976 529.138,613	56.509
49	472.051,976 529.138,613	50	472.035,096 529.126,35	20.864	50	472.035,096 529.126,35	51	472.044,307 529.103,174	24.939	51	472.044,307 529.103,174	52	472.032,864 529.080,494	25.403
52	472.032,864 529.080,494	53	472.042,085 529.059,343	23.074	53	472.042,085 529.059,343	54	472.033,944 529.046,44	15.257	54	472.033,944 529.046,44	55	472.047,69 529.036,137	17.179
55	472.047,69 529.036,137	56	472.050,922 529.041,69	6.425	56	472.050,922 529.041,69	57	472.066,883 529.073,23	35.349	57	472.066,883 529.073,23	58	472.065,681 529.073,583	1.253
58	472.065,681 529.073,583	59	472.062,633 529.078,459	5.75	59	472.062,633 529.078,459	60	472.061,412 529.084,147	5.818	60	472.061,412 529.084,147	61	472.059,991 529.091,258	7.252
61	472.059,991 529.091,258	62	472.056,129 529.096,742	6.707	62	472.056,129 529.096,742	63	472.050,843 529.102,228	7.618	63	472.050,843 529.102,228	64	472.047,792 529.109,541	7.924
64	472.047,792 529.109,541	65	472.050,233 529.115,23	6.191	65	472.050,233 529.115,23	66	472.056,129 529.115,839	5.927	66	472.056,129 529.115,839	67	472.060,802 529.110,761	6.901
67	472.060,802 529.110,761	68	472.064,26 529.104,869	6.832	68	472.064,26 529.104,869	69	472.069,138 529.101,416	5.976	69	472.069,138 529.101,416	70	472.074,616 529.101,136	5.485
70	472.074,616 529.101,136	71	472.074,444 529.108,41	7.276	71	472.074,444 529.108,41	72	472.070,284 529.120,011	12.324	72	472.070,284 529.120,011	73	472.067,686 529.129,709	10.04
73	472.067,686 529.129,709	74	472.061,274 529.139,752	11.915	74	472.061,274 529.139,752	75	472.054,862 529.148,93	11.196	75	472.054,862 529.148,93	76	472.038,177 529.166,48	24.216
76	472.038,177 529.166,48	77	472.025,874 529.177,563	16.559	77	472.025,874 529.177,563	78	472.018,595 529.185,529	10.791	78	472.018,595 529.185,529	79	472.005,254 529.194,534	16.096
79	472.005,254 529.194,534	80	471.999,017 529.197,997	7.134	80	471.999,017 529.197,997	81	471.988,767 529.200,255	10.496	81	471.988,767 529.200,255	82	471.976,185 529.202,991	12.876
82	471.976,185 529.202,991	83	471.969,214 529.205,096	7.282	83	471.969,214 529.205,096	84	471.964,362 529.206,309	5.001	84	471.964,362 529.206,309	85	471.957,258 529.214,794	11.066
85	471.957,258 529.214,794	86	471.954,313 529.220,854	6.738	86	471.954,313 529.220,854	87	471.951,541 529.230,206	9.754	87	471.951,541 529.230,206	88	471.950,846 529.238,864	8.686
88	471.950,846 529.238,864	89	471.946,168 529.243,193	6.374	89	471.946,168 529.243,193	90	471.942,011 529.243,021	4.161	90	471.942,011 529.243,021	91	471.938,546 529.236,266	7.592
91	471.938,546 529.236,266	92	471.938,892 529.227,435	8.838	92	471.938,892 529.227,435	93	471.940,97 529.221,374	6.407	93	471.940,97 529.221,374	94	471.946,103 529.214,7	8.42
94	471.946,103 529.214,7	95	471.948,998 529.204,83	10.286	95	471.948,998 529.204,83	96	471.947,344 529.201,303	3.896	96	471.947,344 529.201,303	97	471.942,604 529.198,415	5.551
97	471.942,604 529.198,415	98	471.923,637 529.189,38	21.009	98	471.923,637 529.189,38	99	471.917,459 529.180,978	10.429	99	471.917,459 529.180,978	100	471.914,961 529.177,582	4.216
100	471.914,961 529.177,582	101	471.907,724 529.160,714	18.355	101	471.907,724 529.160,714	102	471.903,531 529.151,804	9.847	102	471.903,531 529.151,804	103	471.901,431 529.143,417	8.646
103	471.901,431 529.143,417	104	471.899,07 529.135,818	7.957	104	471.899,07 529.135,818	105	471.892,058 529.128,66	10.02	105	471.892,058 529.128,66	106	471.882,905 529.121,94	11.355
106	471.882,905 529.121,94	107	471.875,615 529.114,735	10.25	107	471.875,615 529.114,735	1	471.870,024 529.111,254	6.586					

** Lungimile segmentelor sunt determinate în planul de proiecție Stereo 70 și sunt rotunjite la 1 milimetru.

*** Distanța dintre puncte este formată din segmente cumulate ce sunt mai mici decât valoarea 1 milimetru.

**DATE DESPRE IMOBILUL NR. 3238**

Oficiul de Cadastru și Publicitate Imobiliară SIBIU
Biroul de Cadastru și Publicitate Imobiliară Medias

A. Partea I. Descrierea imobilului

TEREN Extravilan

Nr. CF vechi:100609

Adresa: Jud. Sibiu

Nr. Crt	Nr cadastral Nr. topografic	Suprafața* (mp)	Observații / Referințe
A1	100590	10.000	Sector cadastral:8 Teren neimprejmuit;

B. Partea II. Proprietari și acte

Inscrieri privitoare la dreptul de proprietate și alte drepturi reale		Referințe
25657 / 18/11/2014		
Act Administrativ nr. 389/31, din 25/01/1993 emis de CJSDPAT-SIBIU (documentație cadastrală recepționată de OCPI Sibiu);		
B2	Intabulare, drept de PROPRIETATE Legea 18/1991, dobandit prin Reconstituire, cota actuala 1/1, cota initiala 1/1 1) VULTURAR MARIA	A1
3226 / 25/02/2015		
Act Administrativ nr. 265, din 09/01/2015 emis de OCPI SIBIU;		
B4	se notează respingerea recepției propunerii de dezmembrare ca urmare a respingerii recepției documentației cadastrale nr. 265/09.01.2015	A1
5889 / 31/03/2015		
Act Administrativ nr. 4982, din 20/03/2015 emis de OCPI SIBIU;		
B5	se notează propunerea de dezmembrare ca urmare a recepției documentației cadastrale nr. 4982/20.03.2015	A1

C. Partea III. SARCINI .

Inscrieri privind dezmembramintele dreptului de proprietate, drepturi reale de garanție și sarcini	Referințe
NU SUNT	

Teren

Nr cadastral	Suprafața (mp)*	Observații / Referințe
100590	10.000	

* Suprafața este determinată în planul de proiecție Stereo 70.



Date referitoare la teren

Crt	Categorie folosință	Intra vilan	Suprafața (mp)	Tarla	Parcelă	Nr. topo	Observații / Referințe
1	arabil	NU	10.000	24	451/11	-	

Lungime Segmente

1) Valorile lungimilor segmentelor sunt obținute din proiecție în plan.

Punct început	X / Y	Punct sfârșit	X / Y	Lungime segment (** (m)
1	471.581,45 528.985,369	2	471.587,748 528.988,086	6.859
3	471.594,189 528.988,229	4	471.599,77 528.987,944	5.588
5	471.605,782 528.986,513	6	471.611,22 528.986,513	5.438
7	471.616,087 528.986,798	8	471.622,671 528.988,086	6.709
9	471.631,688 528.988,802	10	471.641,136 528.987,8	9.501

Punct început	X / Y	Punct sfârșit	X / Y	Lungime segment (** (m)
2	471.587,748 528.988,086	3	471.594,189 528.988,229	6.443
4	471.599,77 528.987,944	5	471.605,782 528.986,513	6.18
6	471.611,22 528.986,513	7	471.616,087 528.986,798	4.875
8	471.622,671 528.988,086	9	471.631,688 528.988,802	9.045
10	471.641,136 528.987,8	11	471.649,437 528.987,944	8.302

Punct început	X / Y	Punct sfârșit	X / Y	Lungime segment (** (m)
11	471.649,437 528.987,944	12	471.655,306 528.987,657	5.876
13	471.661,747 528.991,089	14	471.666,899 528.991,233	5.154
15	471.671,049 528.989,231	16	471.672,707 528.987,658	2.285
17	471.683,58 529.045,272	18	471.668,953 529.048,408	14.959
19	471.651,67 529.049,99	20	471.639,014 529.050,719	12.677
21	471.628,746 529.054,594	22	471.617,756 529.060,651	12.549
23	471.610,432 529.062,752	24	471.596,505 529.064,196	14.002
25	471.589,034 529.064,139	26	471.572,269 529.066,988	17.005
27	471.560,305 529.069,406	28	471.552,957 529.070,615	7.447
29	471.550,057 529.055,243	30	471.533,738 528.968,76	88.009
31	471.535,298 528.968,307	32	471.547,046 528.969,611	11.82
33	471.559,774 528.974,34	34	471.568,77 528.984,324	13.439
35	471.581,45 528.985,369	36	471.597,838 529.015,731	34.502
37	471.599,421 529.008,441	38	471.596,341 529.007,696	3.169
39	471.594,667 529.014,971	1	471.597,838 529.015,731	3.261

Punct început	X / Y	Punct sfârșit	X / Y	Lungime segment (** (m)
12	471.655,306 528.987,657	13	471.661,747 528.991,089	7.298
14	471.666,899 528.991,233	15	471.671,049 528.989,231	4.608
16	471.672,707 528.987,658	17	471.683,58 529.045,272	58.631
18	471.668,953 529.048,408	19	471.651,67 529.049,99	17.355
20	471.639,014 529.050,719	21	471.628,746 529.054,594	10.975
22	471.617,756 529.060,651	23	471.610,432 529.062,752	7.619
24	471.596,505 529.064,196	25	471.589,034 529.064,139	7.471
26	471.572,269 529.066,988	27	471.560,305 529.069,406	12.206
28	471.552,957 529.070,615	29	471.550,057 529.055,243	15.643
30	471.533,738 528.968,76	31	471.535,298 528.968,307	1.624
32	471.547,046 528.969,611	33	471.559,774 528.974,34	13.578
34	471.568,77 528.984,324	35	471.581,45 528.985,369	12.723
36	471.597,838 529.015,731	37	471.599,421 529.008,441	7.46
38	471.596,341 529.007,696	39	471.594,667 529.014,971	7.465

** Lungimile segmentelor sunt determinate în planul de proiecție Stereo 70 și sunt rotunjite la 1 milimetru.

*** Distanța dintre puncte este formată din segmente cumulate ce sunt mai mici decât valoarea 1 milimetru.



DATE DESPRE IMOBILUL NR. 3240

Oficiul de Cadastru și Publicitate Imobiliară SIBIU
Biroul de Cadastru și Publicitate Imobiliară Medias

A. Partea I. Descrierea imobilului

TEREN Extravilan

Adresa: Jud. Sibiu

Nr. Crt	Nr cadastral Nr. topografic	Suprafața* (mp)	Observații / Referințe
A1		16.430	Sector cadastral:8 Teren neimprejmuit;

B. Partea II. Proprietari și acte

Inscrieri privitoare la dreptul de proprietate și alte drepturi reale	Referințe	
/		
Act Administrativ nr. 5466, din 15/12/2025 emis de PRIMĂRIA COMUNIE HOGHILAG;		
B1	Inscrierea posesiei, drept de PROPRIETATE, dobândit prin Lege, cota actuala 1/1, cota initiala 1/1 1) NEIDENTIFICAT NEIDENTIFICAT	A1
Act Normativ nr. 7, din 13/03/1996 emis de PARLAMENTUL ROMÂNIEI;		
B2	se notează mențiunea de proprietar neidentificat, rezerva comisiei locale de fond funciar	A1

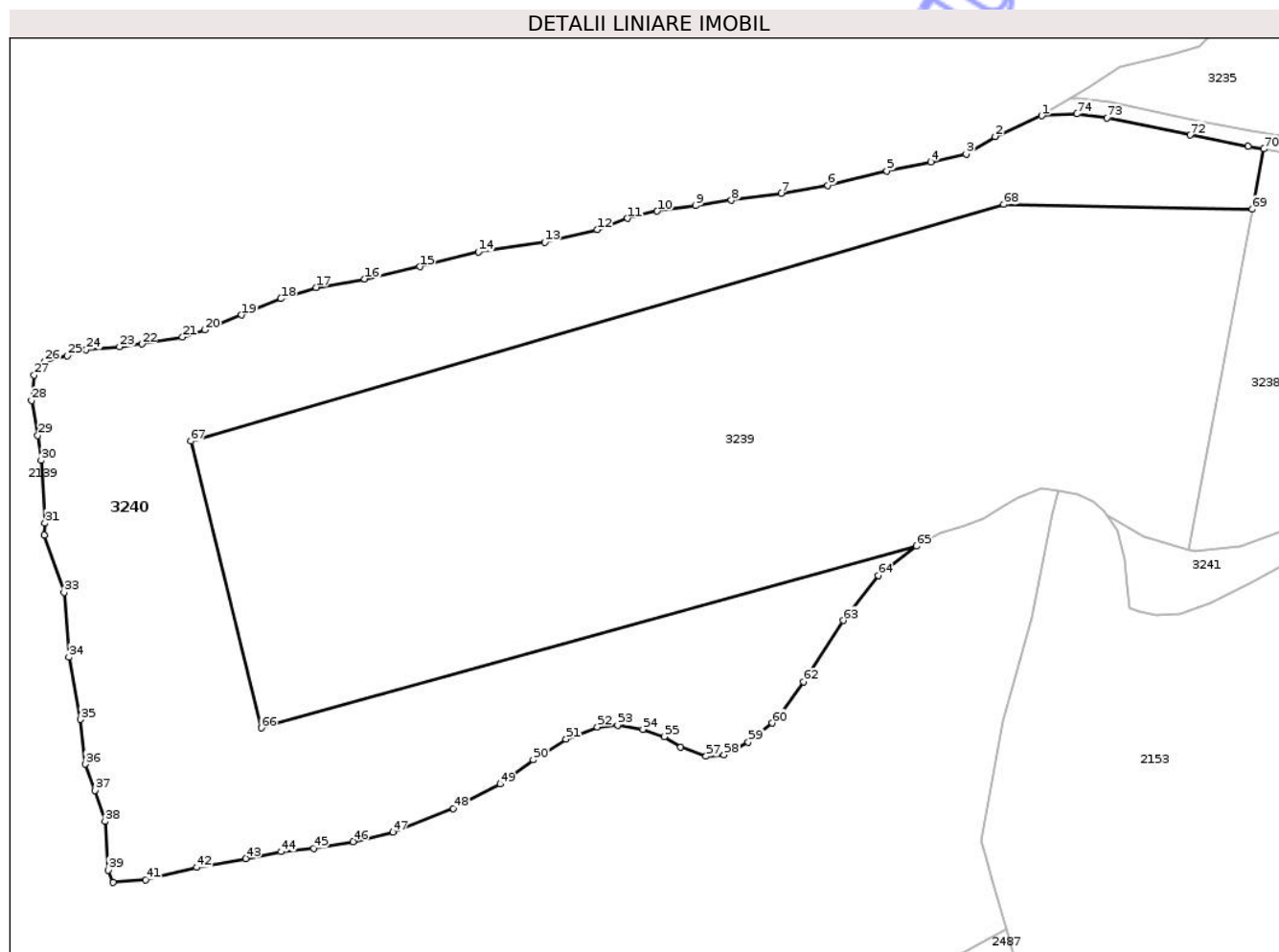
C. Partea III. SARCINI .

Inscrieri privind dezmembramintele dreptului de proprietate, drepturi reale de garanție și sarcini	Referințe
NU SUNT	

Teren

Nr cadastral	Suprafața (mp)*	Observații / Referințe
	16.430	

* Suprafața este determinată în planul de proiecție Stereo 70.



Date referitoare la teren

Crt	Categorie folosință	Intra vilan	Suprafața (mp)	Tarla	Parcelă	Nr. topo	Observații / Referințe
1	faneata	NU	16.430	24	450	-	

Lungime Segmente

1) Valorile lungimilor segmentelor sunt obținute din proiecție în plan.

Punct început	X / Y	Punct sfârșit	X / Y	Lungime segment
1	471.496,487 529.079,021	2	471.484,671 529.073,747	12.94
4	471.468,385 529.067,328	5	471.457,145 529.065,036	11.47 1
7	471.430,244 529.059,277	8	471.417,626 529.057,558	12.73 5
10	471.398,817 529.054,807	11	471.391,246 529.052,973	7.79
13	471.370,207 529.046,875	14	471.353,347 529.044,468	17.03 1
16	471.324,443 529.037,59	17	471.312,056 529.035,412	12.57 7
2	471.484,671 529.073,747	3	471.477,332 529.069,277	8.593
5	471.457,145 529.065,036	6	471.442,172 529.061,341	15.42 2
8	471.417,626 529.057,558	9	471.408,566 529.056,182	9.164
11	471.391,246 529.052,973	12	471.383,563 529.050,107	8.2
14	471.353,347 529.044,468	15	471.338,436 529.040,684	15.38 4
17	471.312,056 529.035,412	18	471.303,109 529.032,547	9.395
3	471.477,332 529.069,277	4	471.468,385 529.067,328	9.157
6	471.442,172 529.061,341	7	471.430,244 529.059,277	12.10 5
9	471.408,566 529.056,182	10	471.398,817 529.054,807	9.845
12	471.383,563 529.050,107	13	471.370,207 529.046,875	13.74 1
15	471.338,436 529.040,684	16	471.324,443 529.037,59	14.33 1
18	471.303,109 529.032,547	19	471.293,13 529.028,419	10.79 9

Punct început	X / Y	Punct sfârșit	X / Y	Lungime segment	Punct început	X / Y	Punct sfârșit	X / Y	Lungime segment	Punct început	X / Y	Punct sfârșit	X / Y	Lungime segment
19	471.293,13 529.028,419	20	471.283,84 529.024,637	10.03	20	471.283,84 529.024,637	21	471.278,104 529.022,803	6.022	21	471.278,104 529.022,803	22	471.267,755 529.021,045	10.497
22	471.267,755 529.021,045	23	471.262,135 529.020,358	5.662	23	471.262,135 529.020,358	24	471.253,648 529.019,555	8.525	24	471.253,648 529.019,555	25	471.248,832 529.018,065	5.041
25	471.248,832 529.018,065	26	471.243,096 529.016,69	5.899	26	471.243,096 529.016,69	27	471.240,459 529.013,136	4.425	27	471.240,459 529.013,136	28	471.239,773 529.006,672	6.5
28	471.239,773 529.006,672	29	471.241,357 528.997,816	8.997	29	471.241,357 528.997,816	30	471.242,195 528.991,478	6.393	30	471.242,195 528.991,478	31	471.243,163 528.975,531	15.976
31	471.243,163 528.975,531	32	471.242,938 528.972,512	3.027	32	471.242,938 528.972,512	33	471.248,004 528.957,963	15.406	33	471.248,004 528.957,963	34	471.249,27 528.941,515	16.497
34	471.249,27 528.941,515	35	471.252,118 528.925,701	16.068	35	471.252,118 528.925,701	36	471.253,384 528.914,314	11.457	36	471.253,384 528.914,314	37	471.255,914 528.907,672	7.108
37	471.255,914 528.907,672	38	471.258,447 528.899,765	8.303	38	471.258,447 528.899,765	39	471.259,307 528.887,422	12.373	39	471.259,307 528.887,422	40	471.260,52 528.884,373	3.281
40	471.260,52 528.884,373	41	471.268,823 528.884,945	8.323	41	471.268,823 528.884,945	42	471.281,704 528.888,092	13.26	42	471.281,704 528.888,092	43	471.294,157 528.890,381	12.662
43	471.294,157 528.890,381	44	471.303,174 528.892,098	9.179	44	471.303,174 528.892,098	45	471.311,474 528.892,956	8.344	45	471.311,474 528.892,956	46	471.321,494 528.894,672	10.166
46	471.321,494 528.894,672	47	471.331,656 528.897,104	10.449	47	471.331,656 528.897,104	48	471.346,971 528.903,111	16.451	48	471.346,971 528.903,111	49	471.358,851 528.909,263	13.378
49	471.358,851 528.909,263	50	471.367,296 528.915,414	10.448	50	471.367,296 528.915,414	51	471.375,599 528.920,706	9.846	51	471.375,599 528.920,706	52	471.383,563 528.923,778	8.536
52	471.383,563 528.923,778	53	471.388,716 528.924,207	5.171	53	471.388,716 528.924,207	54	471.395,156 528.923,205	6.517	54	471.395,156 528.923,205	55	471.400,595 528.921,347	5.748
55	471.400,595 528.921,347	56	471.404,747 528.918,628	4.963	56	471.404,747 528.918,628	57	471.411,188 528.916,339	6.836	57	471.411,188 528.916,339	58	471.415,767 528.916,625	4.588
58	471.415,767 528.916,625	59	471.421,922 528.919,916	6.98	59	471.421,922 528.919,916	60	471.428,027 528.924,745	7.784	60	471.428,027 528.924,745	61	471.429,789 528.926,724	2.65
61	471.429,789 528.926,724	62	471.435,949 528.935,222	10.496	62	471.435,949 528.935,222	63	471.446,111 528.950,814	18.611	63	471.446,111 528.950,814	64	471.454,985 528.962,257	14.481
64	471.454,985 528.962,257	65	471.464,719 528.969,695	12.25	65	471.464,719 528.969,695	66	471.298,121 528.923,522	172.878	66	471.298,121 528.923,522	67	471.280,211 528.996,361	75.009
67	471.280,211 528.996,361	68	471.486,843 529.056,488	215.202	68	471.486,843 529.056,488	69	471.550,057 529.055,243	63.226	69	471.550,057 529.055,243	70	471.552,957 529.070,615	15.643
70	471.552,957 529.070,615	71	471.549,014 529.071,263	3.996	71	471.549,014 529.071,263	72	471.534,204 529.074,101	15.079	72	471.534,204 529.074,101	73	471.513,163 529.078,439	21.484
73	471.513,163 529.078,439	74	471.505,455 529.079,502	7.781	74	471.505,455 529.079,502	1	471.496,487 529.079,021	8.981					

** Lungimile segmentelor sunt determinate în planul de proiecție Stereo 70 și sunt rotunjite la 1 milimetru.

*** Distanța dintre puncte este formată din segmente cumulate ce sunt mai mici decât valoarea 1 milimetru.

**DATE DESPRE IMOBILUL NR. 3241**

Oficiul de Cadastru și Publicitate Imobiliară SIBIU
Biroul de Cadastru și Publicitate Imobiliară Medias

A. Partea I. Descrierea imobilului

TEREN Extravilan

Adresa: Jud. Sibiu

Nr. Crt	Nr cadastral Nr. topografic	Suprafața* (mp)	Observații / Referințe
A1		751	Sector cadastral:8 Teren neimprejmuit;

B. Partea II. Proprietari și acte

Inscrieri privitoare la dreptul de proprietate și alte drepturi reale	Referințe
/	
Act Administrativ nr. 5466, din 15/12/2025 emis de PRIMĂRIA COMUNIE HOGHILAG;	
B1	Inscrierea posesiei, drept de PROPRIETATE, dobandit prin Lege, cota actuala 1/1, cota initiala 1/1
	1) NEIDENTIFICAT NEIDENTIFICAT
Act Normativ nr. 7, din 13/03/1996 emis de PARLAMENTUL ROMÂNIEI;	
B2	se notează mențiunea de proprietar neidentificat, rezerva comisiei locale de fond funciar

C. Partea III. SARCINI .

Inscrieri privind dezmembramintele dreptului de proprietate, drepturi reale de garanție și sarcini	Referințe
NU SUNT	

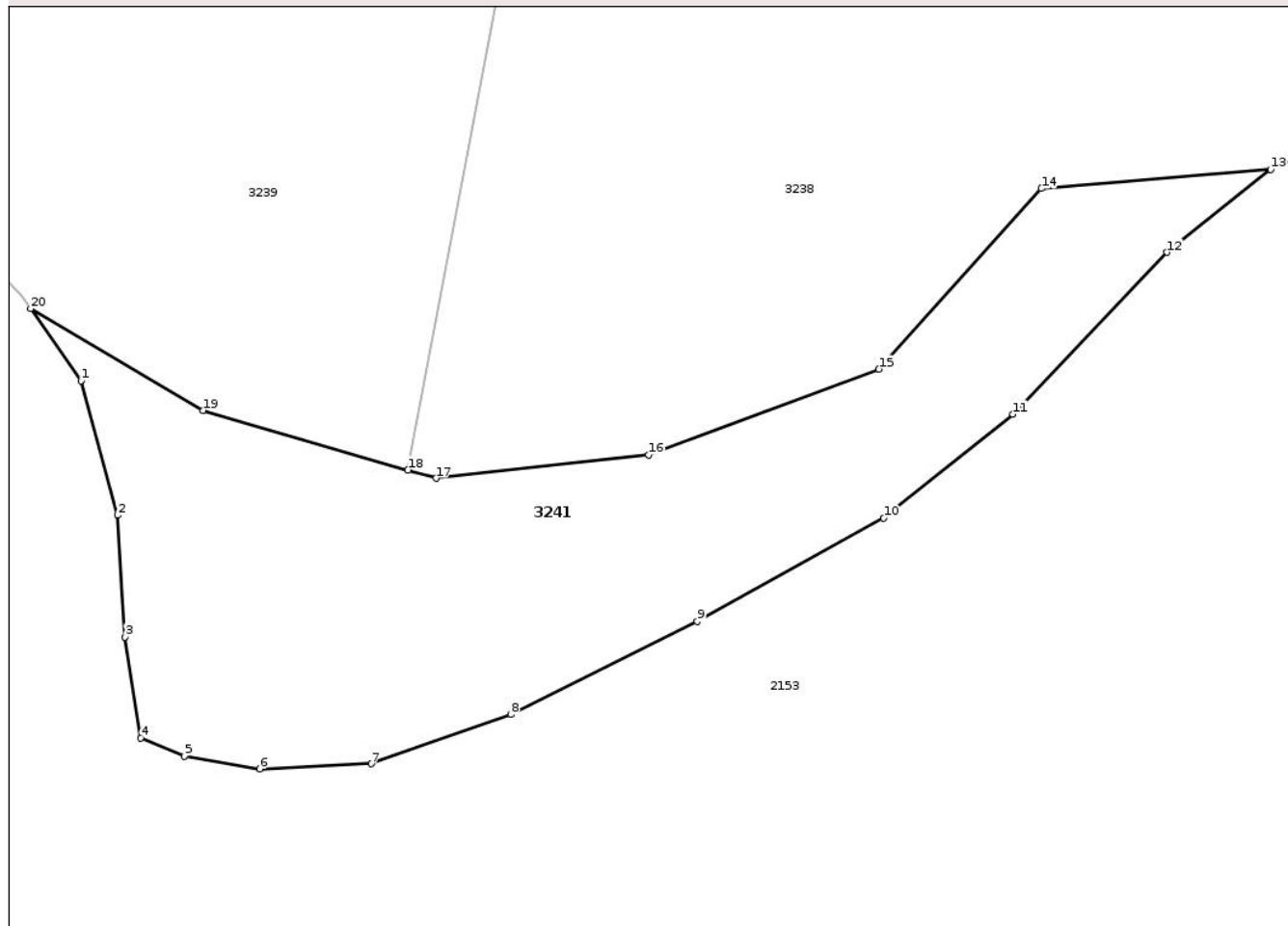
Anexa Nr. 1 La Partea I

Teren

Nr cadastral	Suprafața (mp)*	Observații / Referințe
	751	

* Suprafața este determinată în planul de proiecție Stereo 70.

DETALII LINIARE IMOBIL



Date referitoare la teren

Crt	Categorie folosință	Intra vilan	Suprafața (mp)	Tarla	Parcelă	Nr. topo	Observații / Referințe
1	faneata	NU	751	24	452	-	

Lungime Segmente

1) Valorile lungimilor segmentelor sunt obținute din proiecție în plan.

Punct început	X / Y	Punct sfârșit	X / Y	Lungime segment (** (m)
1	471.515,674 528.973,701	2	471.517,677 528.966,262	7.704
2	471.517,677 528.966,262	3	471.518,108 528.959,538	6.738
3	471.518,108 528.959,538	4	471.518,965 528.953,96	5.643
4	471.518,965 528.953,96	5	471.521,398 528.952,959	2.631
5	471.521,398 528.952,959	6	471.525,548 528.952,243	4.211

Punct început	X / Y	Punct sfârșit	X / Y	Lungime segment (** (m)
6	471.525,548 528.952,243	7	471.531,703 528.952,53	6.162
7	471.531,703 528.952,53	8	471.539,432 528.955,247	8.193
8	471.539,432 528.955,247	9	471.549,738 528.960,398	11.522
9	471.549,738 528.960,398	10	471.560,043 528.966,119	11.787
10	471.560,043 528.966,119	11	471.567,2 528.971,841	9.163
11	471.567,2 528.971,841	12	471.575,726 528.980,791	12.361
12	471.575,726 528.980,791	13	471.581,45 528.985,369	7.33
13	471.581,45 528.985,369	14	471.568,77 528.984,324	12.723
14	471.568,77 528.984,324	15	471.559,774 528.974,34	13.439
15	471.559,774 528.974,34	16	471.547,046 528.969,611	13.578
16	471.547,046 528.969,611	17	471.535,298 528.968,307	11.82
17	471.535,298 528.968,307	18	471.533,738 528.968,76	1.624
18	471.533,738 528.968,76	19	471.522,407 528.972,057	11.801
19	471.522,407 528.972,057	20	471.512,893 528.977,687	11.055
20	471.512,893 528.977,687	1	471.515,674 528.973,701	4.86

** Lungimile segmentelor sunt determinate în planul de proiecție Stereo 70 și sunt rotunjite la 1 milimetru.

*** Distanța dintre puncte este formată din segmente cumulate ce sunt mai mici decât valoarea 1 milimetru.

**DATE DESPRE IMOBILUL NR. 3235**

Oficiul de Cadastru și Publicitate Imobiliară SIBIU
Biroul de Cadastru și Publicitate Imobiliară Medias

A. Partea I. Descrierea imobilului

TEREN Extravilan

Adresa: Jud. Sibiu

Nr. Crt	Nr cadastral Nr. topografic	Suprafața* (mp)	Observații / Referințe
A1		10.300	Sector cadastral:8 Teren neimprejmuit;

B. Partea II. Proprietari și acte

Inscrieri privitoare la dreptul de proprietate și alte drepturi reale		Referințe
/		
Act Notarial nr. 75/2015, din 20/11/2015 emis de NP DANIELA HELJU (Suplimentar la C.M. nr.95/2011, Dosar succesoral nr. 96/2015 suplimentar la Dosar Succes. nr. 132/2011);		
B1	Intabulare, drept de PROPRIETATE, cu titlu de moștenire, dobandit prin Succesiune, cota actuala 1/4, cota initiala 1/4 1) HUDEA SAVETA, născ. Popa	A1
B2	Intabulare, drept de PROPRIETATE, cu titlu de moștenire, dobandit prin Succesiune, cota actuala 1/4, cota initiala 1/4 1) HUDEA IOAN	A1
B3	Intabulare, drept de PROPRIETATE, cu titlu de moștenire, dobandit prin Succesiune, cota actuala 1/4, cota initiala 1/4 1) DIAC EUGENIA, născută Hudea	A1
B4	Intabulare, drept de PROPRIETATE, cu titlu de moștenire, dobandit prin Succesiune, cota actuala 1/4, cota initiala 1/4 1) LAȚA MARIA, născută Hudea	A1

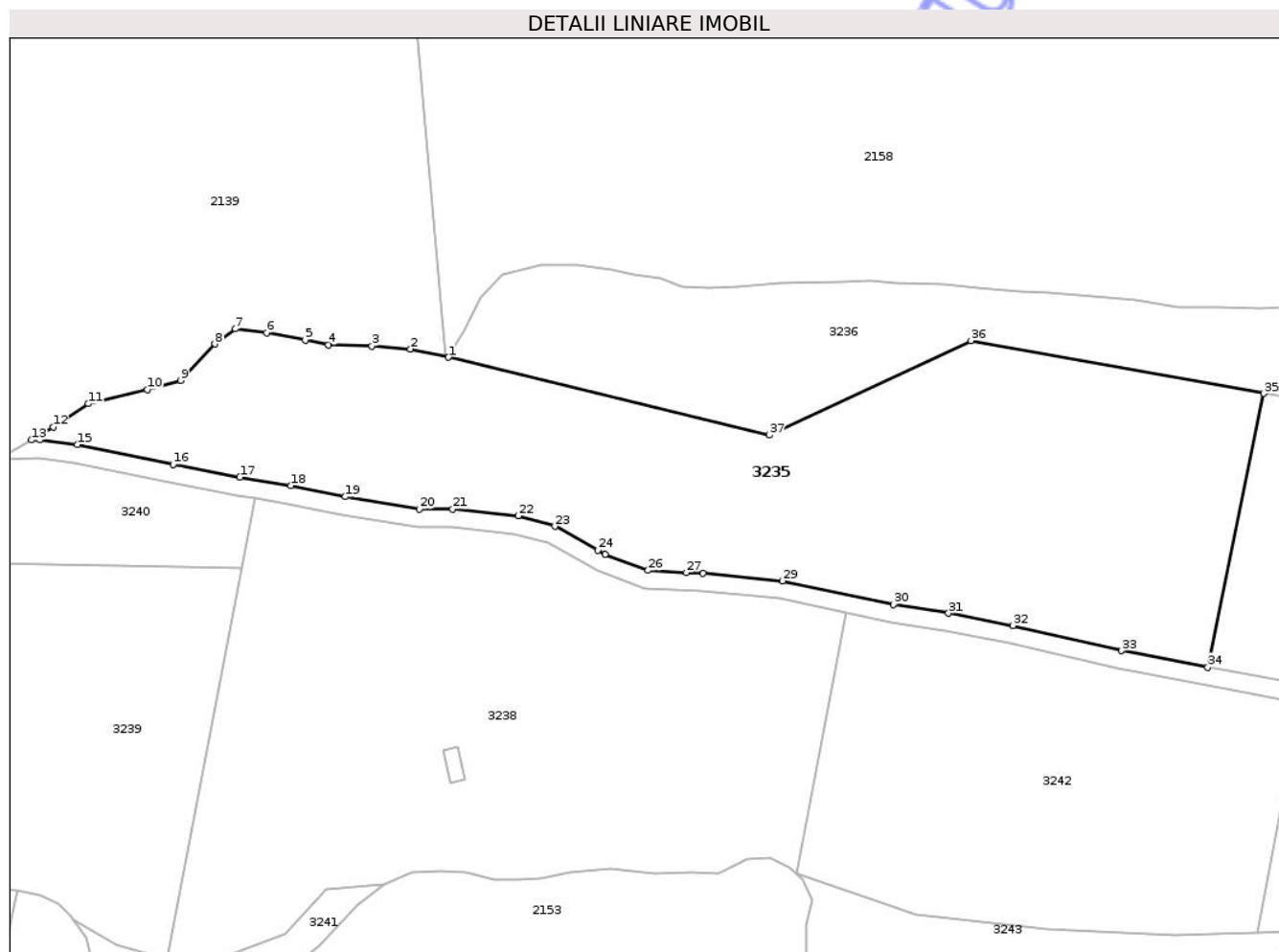
C. Partea III. SARCINI .

Inscrieri privind dezmembramintele dreptului de proprietate, drepturi reale de garanție și sarcini	Referințe
NU SUNT	

Teren

Nr cadastral	Suprafața (mp)*	Observații / Referințe
	10.300	

* Suprafața este determinată în planul de proiecție Stereo 70.



Date referitoare la teren

Crt	Categorie folosință	Intra vilan	Suprafața (mp)	Tarla	Parcelă	Nr. topo	Observații / Referințe
1	faneata	NU	10.300	23	448/7	-	Nr. tarla 22 greșit în act

Lungime Segmente

1) Valorile lungimilor segmentelor sunt obținute din proiecție în plan.

Punct început	X / Y	Punct sfârșit	X / Y	Lungime segment (** (m)
1	471.595,759 529.101,659	2	471.587,385 529.103,478	8.569
3	471.578,891 529.104,148	4	471.569,28 529.104,372	9.614
5	471.564,137 529.105,489	6	471.555,646 529.107,053	8.634
7	471.548,716 529.107,946	8	471.544,246 529.104,595	5.587
9	471.536,645 529.096,553	10	471.529,27 529.094,542	7.644

Punct început	X / Y	Punct sfârșit	X / Y	Lungime segment (** (m)
2	471.587,385 529.103,478	3	471.578,891 529.104,148	8.52
4	471.569,28 529.104,372	5	471.564,137 529.105,489	5.263
6	471.555,646 529.107,053	7	471.548,716 529.107,946	6.987
8	471.544,246 529.104,595	9	471.536,645 529.096,553	11.066
10	471.529,27 529.094,542	11	471.516,304 529.091,416	13.338

Punct început	X / Y	Punct sfârșit	X / Y	Lungime segment (** (m)
11	471.516,304 529.091,416	12	471.508,48 529.086,278	9.36
13	471.503,75 529.083,416	14	471.505,623 529.083,516	1.876
15	471.513,841 529.082,384	16	471.534,985 529.078,024	21.589
17	471.549,715 529.075,202	18	471.561,026 529.073,342	11.463
19	471.573,001 529.070,921	20	471.589,356 529.068,142	16.589
21	471.596,696 529.068,198	22	471.611,196 529.066,694	14.578
23	471.619,292 529.064,372	24	471.628,824 529.059,118	10.884
25	471.630,426 529.058,235	26	471.639,855 529.054,677	10.078
27	471.648,326 529.054,189	28	471.651,968 529.053,979	3.648
29	471.669,556 529.052,37	30	471.694,054 529.047,117	25.055
31	471.706,165 529.045,206	32	471.720,413 529.042,512	14.5
33	471.744,394 529.036,941	34	471.763,44 529.033,298	19.391
35	471.775,761 529.093,7	36	471.711,145 529.105,331	65.654
37	471.666,644 529.084,487	1	471.595,759 529.101,659	72.935

Punct început	X / Y	Punct sfârșit	X / Y	Lungime segment (** (m)
12	471.508,48 529.086,278	13	471.503,75 529.083,416	5.528
14	471.505,623 529.083,516	15	471.513,841 529.082,384	8.296
16	471.534,985 529.078,024	17	471.549,715 529.075,202	14.998
18	471.561,026 529.073,342	19	471.573,001 529.070,921	12.217
20	471.589,356 529.068,142	21	471.596,696 529.068,198	7.34
22	471.611,196 529.066,694	23	471.619,292 529.064,372	8.422
24	471.628,824 529.059,118	25	471.630,426 529.058,235	1.829
26	471.639,855 529.054,677	27	471.648,326 529.054,189	8.485
28	471.651,968 529.053,979	29	471.669,556 529.052,37	17.661
30	471.694,054 529.047,117	31	471.706,165 529.045,206	12.261
32	471.720,413 529.042,512	33	471.744,394 529.036,941	24.62
34	471.763,44 529.033,298	35	471.775,761 529.093,7	61.646
36	471.711,145 529.105,331	37	471.666,644 529.084,487	49.141

** Lungimile segmentelor sunt determinate în planul de proiecție Stereo 70 și sunt rotunjite la 1 milimetru.

*** Distanța dintre puncte este formată din segmente cumulate ce sunt mai mici decât valoarea 1 milimetru.



DATE DESPRE IMOBILUL NR. 3237

Oficiul de Cadastru și Publicitate Imobiliară SIBIU
Biroul de Cadastru și Publicitate Imobiliară Medias

A. Partea I. Descrierea imobilului

TEREN Extravilan

Adresa: Jud. Sibiu

Nr. Crt	Nr cadastral Nr. topografic	Suprafața* (mp)	Observații / Referințe
A1		24	Sector cadastral:8 Teren neimprejmuit;

B. Partea II. Proprietari și acte

Inscrieri privitoare la dreptul de proprietate și alte drepturi reale	Referințe
/	
Act Administrativ nr. 5466, din 15/12/2025 emis de PRIMĂRIA COMUNIE HOGHILAG;	
B1	Inscrierea posesiei, drept de PROPRIETATE, dobandit prin Lege, cota actuala 1/1, cota initiala 1/1
	1) NEIDENTIFICAT NEIDENTIFICAT
Act Normativ nr. 7, din 13/03/1996 emis de PARLAMENTUL ROMÂNIEI;	
B2	se notează mențiunea de proprietar neidentificat, rezerva comisiei locale de fond funciar

C. Partea III. SARCINI .

Inscrieri privind dezmembramintele dreptului de proprietate, drepturi reale de garanție și sarcini	Referințe
NU SUNT	

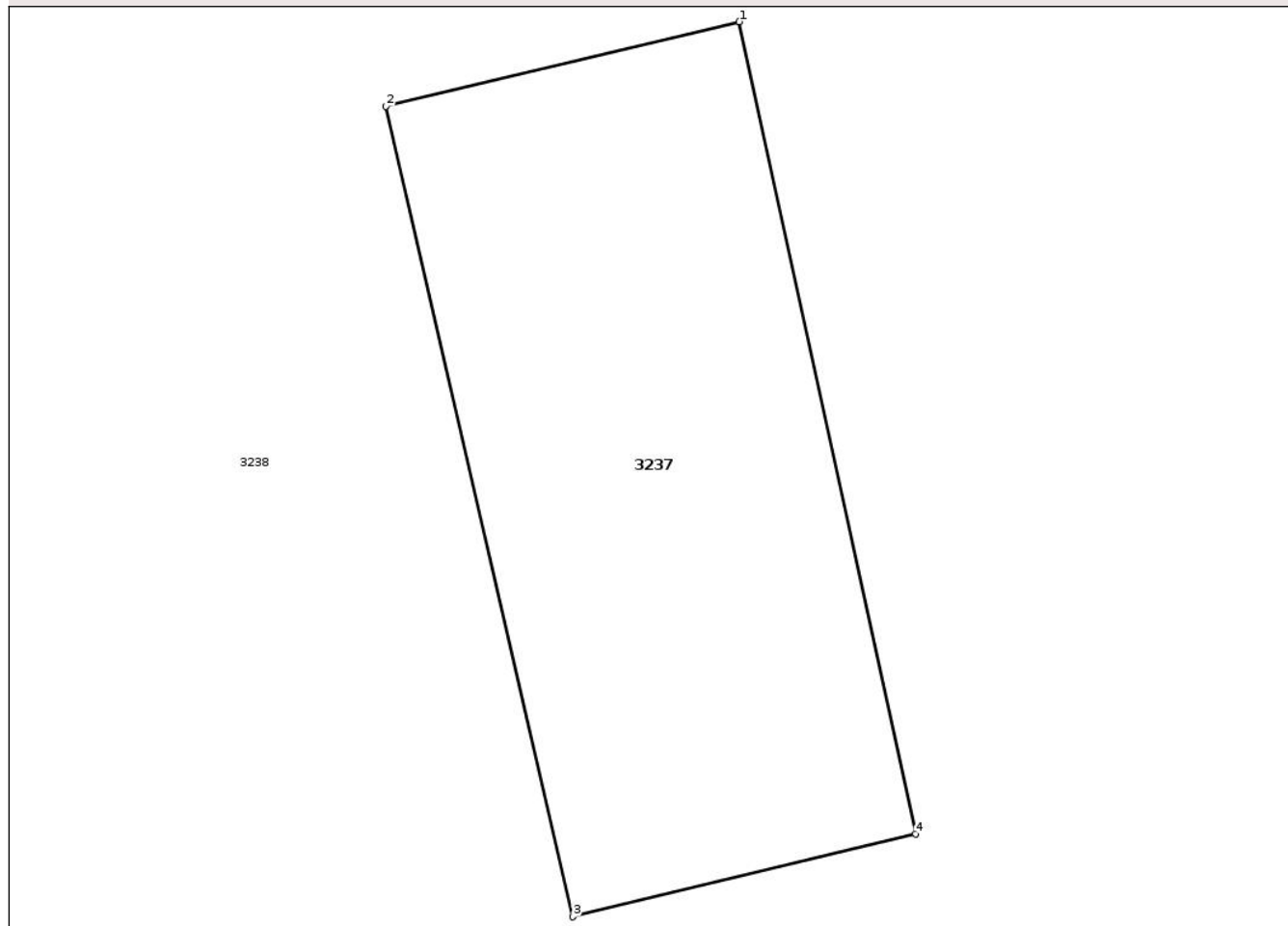
Anexa Nr. 1 La Partea I

Teren

Nr cadastral	Suprafața (mp)*	Observații / Referințe
	24	

* Suprafața este determinată în planul de proiecție Stereo 70.

DETALII LINIARE IMOBIL



Date referitoare la teren

Crt	Categorie folosință	Intra vilan	Suprafața (mp)	Tarla	Parcelă	Nr. topo	Observații / Referințe
1	curți constructii	NU	24	24	451/11/1	-	

Lungime Segmente

1) Valorile lungimilor segmentelor sunt obținute din proiecție în plan.

Punct început	X / Y	Punct sfârșit	X / Y	Lungime segment (** (m)
1	471.597,838 529.015,731	2	471.594,667 529.014,971	3.261
2	471.594,667 529.014,971	3	471.596,341 529.007,696	7.465
3	471.596,341 529.007,696	4	471.599,421 529.008,441	3.169
4	471.599,421 529.008,441	1	471.597,838 529.015,731	7.46

** Lungimile segmentelor sunt determinate în planul de proiecție Stereo 70 și sunt rotunjite la 1 milimetru.

*** Distanța dintre puncte este formată din segmente cumulate ce sunt mai mici decât valoarea 1 milimetru.

Neutilizabil în Circuitul
Civil

**DATE DESPRE IMOBILUL NR. 3239**

Oficiul de Cadastru și Publicitate Imobiliară SIBIU
Biroul de Cadastru și Publicitate Imobiliară Medias

A. Partea I. Descrierea imobilului

TEREN Extravilan

Adresa: Jud. Sibiu

Nr. Crt	Nr cadastral Nr. topografic	Suprafața* (mp)	Observații / Referințe
A1		20.000	Sector cadastral:8 Teren neimprejmuit;

B. Partea II. Proprietari și acte

Inscrieri privitoare la dreptul de proprietate și alte drepturi reale	Referințe
/	
Act Administrativ nr. 454/31, din 26/01/1993 emis de CJSDPAT SIBIU;	
B1	A1
Intabulare, drept de PROPRIETATE, Legea 18/1991, dobandit prin Reconstituire, cota actuala 1/1, cota initiala 1/1	
1) MAIOR RAFILA	
2) LAZĂR FLORICA	
3) LAZĂR NICOLAE	

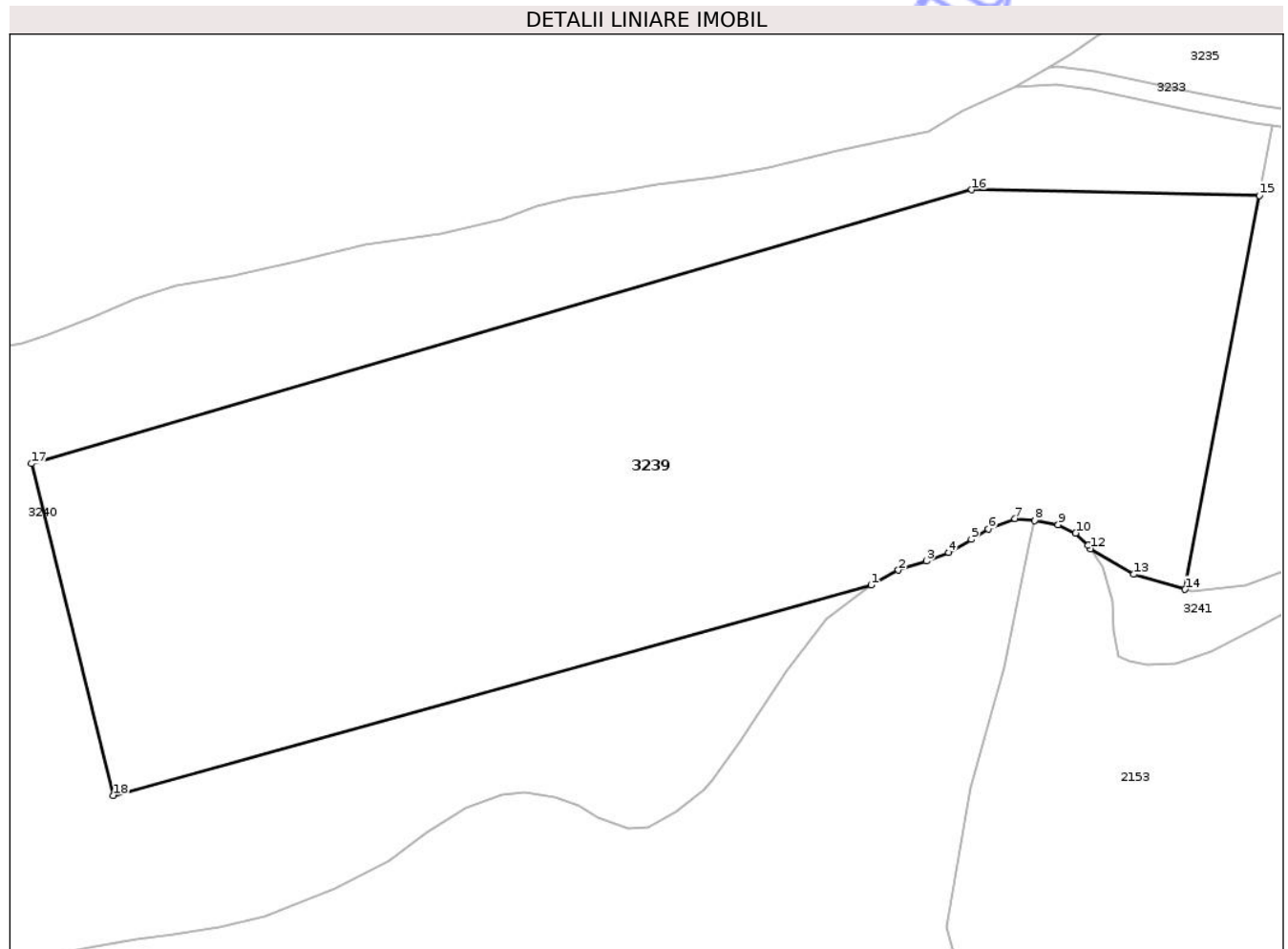
C. Partea III. SARCINI .

Inscrieri privind dezmembramintele dreptului de proprietate, drepturi reale de garanție și sarcini	Referințe
NU SUNT	

Teren

Nr cadastral	Suprafața (mp)*	Observații / Referințe
	20.000	

* Suprafața este determinată în planul de proiecție Stereo 70.



Date referitoare la teren

Crt	Categorie folosință	Intra vilan	Suprafața (mp)	Tarla	Parcelă	Nr. topo	Observații / Referințe
1	arabil	NU	20.000	24	451/12	-	Număr tarla 23 greșit în TP

Lungime Segmente

1) Valorile lungimilor segmentelor sunt obținute din proiecție în plan.

Punct început	X / Y	Punct sfârșit	X / Y	Lungime segment (** (m)
1	471.464,719 528.969,695	2	471.470,729 528.972,984	6.851
2	471.470,729 528.972,984	3	471.476,884 528.974,988	6.473
3	471.476,884 528.974,988	4	471.481,751 528.976,848	5.21
4	471.481,751 528.976,848	5	471.486,761 528.979,708	5.769
5	471.486,761 528.979,708	6	471.490,482 528.981,997	4.369

Punct început	X / Y	Punct sfârșit	X / Y	Lungime segment (** (m)
6	471.490,482 528.981,997	7	471.496,349 528.984,285	6.297
7	471.496,349 528.984,285	8	471.500,665 528.983,926	4.331
8	471.500,665 528.983,926	9	471.505,797 528.982,998	5.215
9	471.505,797 528.982,998	10	471.509,662 528.981,139	4.289
10	471.509,662 528.981,139	11	471.512,381 528.978,421	3.845
11	471.512,381 528.978,421	12	471.512,893 528.977,687	0.895
12	471.512,893 528.977,687	13	471.522,407 528.972,057	11.055
13	471.522,407 528.972,057	14	471.533,738 528.968,76	11.801
14	471.533,738 528.968,76	15	471.550,057 529.055,243	88.009
15	471.550,057 529.055,243	16	471.486,843 529.056,488	63.226
16	471.486,843 529.056,488	17	471.280,211 528.996,361	215.202
17	471.280,211 528.996,361	18	471.298,121 528.923,522	75.009
18	471.298,121 528.923,522	1	471.464,719 528.969,695	172.878

** Lungimile segmentelor sunt determinate în planul de proiecție Stereo 70 și sunt rotunjite la 1 milimetru.

*** Distanța dintre puncte este formată din segmente cumulate ce sunt mai mici decât valoarea 1 milimetru.

**DATE DESPRE IMOBILUL NR. 3242**

Oficiul de Cadastru și Publicitate Imobiliară SIBIU
Biroul de Cadastru și Publicitate Imobiliară Medias

A. Partea I. Descrierea imobilului

TEREN Extravilan

Adresa: Jud. Sibiu

Nr. Crt	Nr cadastral Nr. topografic	Suprafața* (mp)	Observații / Referințe
A1		6.000	Sector cadastral:8 Teren neimprejmuit;

B. Partea II. Proprietari și acte

Inscrieri privitoare la dreptul de proprietate și alte drepturi reale	Referințe
/	
Act Administrativ nr. 368/31, din 21/01/1993 emis de CJSDPAT SIBIU;	
B1	A1
Intabulare, drept de PROPRIETATE Legea 18/1991, dobandit prin Reconstituire, cota actuala 1/1, cota initiala 1/1 1) COLDEA NICOLAE	

C. Partea III. SARCINI .

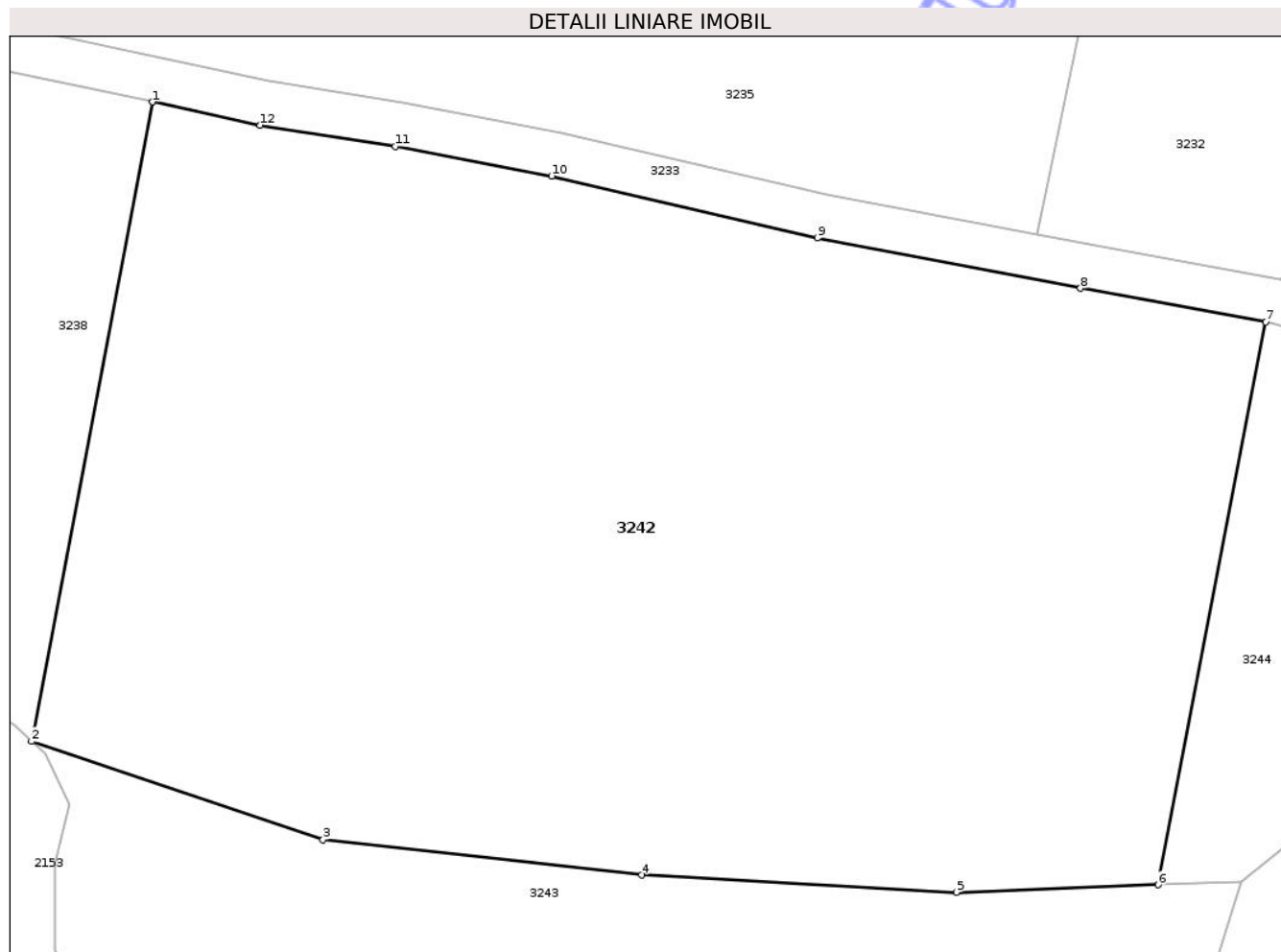
Inscrieri privind dezmembramintele dreptului de proprietate, drepturi reale de garanție și sarcini	Referințe
NU SUNT	

Anexa Nr. 1 La Partea I

Teren

Nr cadastral	Suprafața (mp)*	Observații / Referințe
	6.000	

* Suprafața este determinată în planul de proiecție Stereo 70.



Date referitoare la teren

Crt	Categorie folosință	Intra vilan	Suprafața (mp)	Tarla	Parcelă	Nr. topo	Observații / Referințe
1	arabil	NU	6.000	24	451/10	-	Număr tarla 23 greșit în TP; număr parcelă 451/1+10 greșit în TP

Lungime Segmente

1) Valorile lungimilor segmentelor sunt obținute din proiecție în plan.

Punct început	X / Y	Punct sfârșit	X / Y	Lungime segment (** (m)
1	471.683,58 529.045,272	2	471.672,707 528.987,658	58.631
2	471.672,707 528.987,658	3	471.698,978 528.978,798	27.725
3	471.698,978 528.978,798	4	471.727,728 528.975,614	28.926
4	471.727,728 528.975,614	5	471.756,11 528.974,073	28.424
5	471.756,11 528.974,073	6	471.774,291 528.974,749	18.194

Punct început	X / Y	Punct sfârșit	X / Y	Lungime segment (** (m)
6	471.774,291 528.974,749	7	471.784,008 529.025,446	51.62
7	471.784,008 529.025,446	8	471.767,308 529.028,486	16.974
8	471.767,308 529.028,486	9	471.743,566 529.033,027	24.172
9	471.743,566 529.033,027	10	471.719,589 529.038,597	24.615
10	471.719,589 529.038,597	11	471.705,481 529.041,265	14.358
11	471.705,481 529.041,265	12	471.693,323 529.043,183	12.308
12	471.693,323 529.043,183	1	471.683,58 529.045,272	9.964

** Lungimile segmentelor sunt determinate în planul de proiecție Stereo 70 și sunt rotunjite la 1 milimetru.

*** Distanța dintre puncte este formată din segmente cumulate ce sunt mai mici decât valoarea 1 milimetru.

Neutilizabil în Circuitul Civil

**DATE DESPRE IMOBILUL NR. 3243**

Oficiul de Cadastru și Publicitate Imobiliară SIBIU
Biroul de Cadastru și Publicitate Imobiliară Medias

A. Partea I. Descrierea imobilului

TEREN Extravilan

Adresa: Jud. Sibiu

Nr. Crt	Nr cadastral Nr. topografic	Suprafața* (mp)	Observații / Referințe
A1		2.806	Sector cadastral:8 Teren neimprejmuit;

B. Partea II. Proprietari și acte

Inscrieri privitoare la dreptul de proprietate și alte drepturi reale	Referințe
/	
Act Administrativ nr. 5466, din 15/12/2025 emis de PRIMĂRIA COMUNIE HOGHILAG;	
B1	Inscrierea posesiei, drept de PROPRIETATE, dobandit prin Lege, cota actuala 1/1, cota initiala 1/1 1) NEIDENTIFICAT NEIDENTIFICAT
Act Normativ nr. 7, din 13/03/1996 emis de PARLAMENTUL ROMÂNIEI;	
B2	se notează mențiunea de proprietar neidentificat, rezerva comisiei locale de fond funciar

C. Partea III. SARCINI .

Inscrieri privind dezmembramintele dreptului de proprietate, drepturi reale de garanție și sarcini	Referințe
NU SUNT	

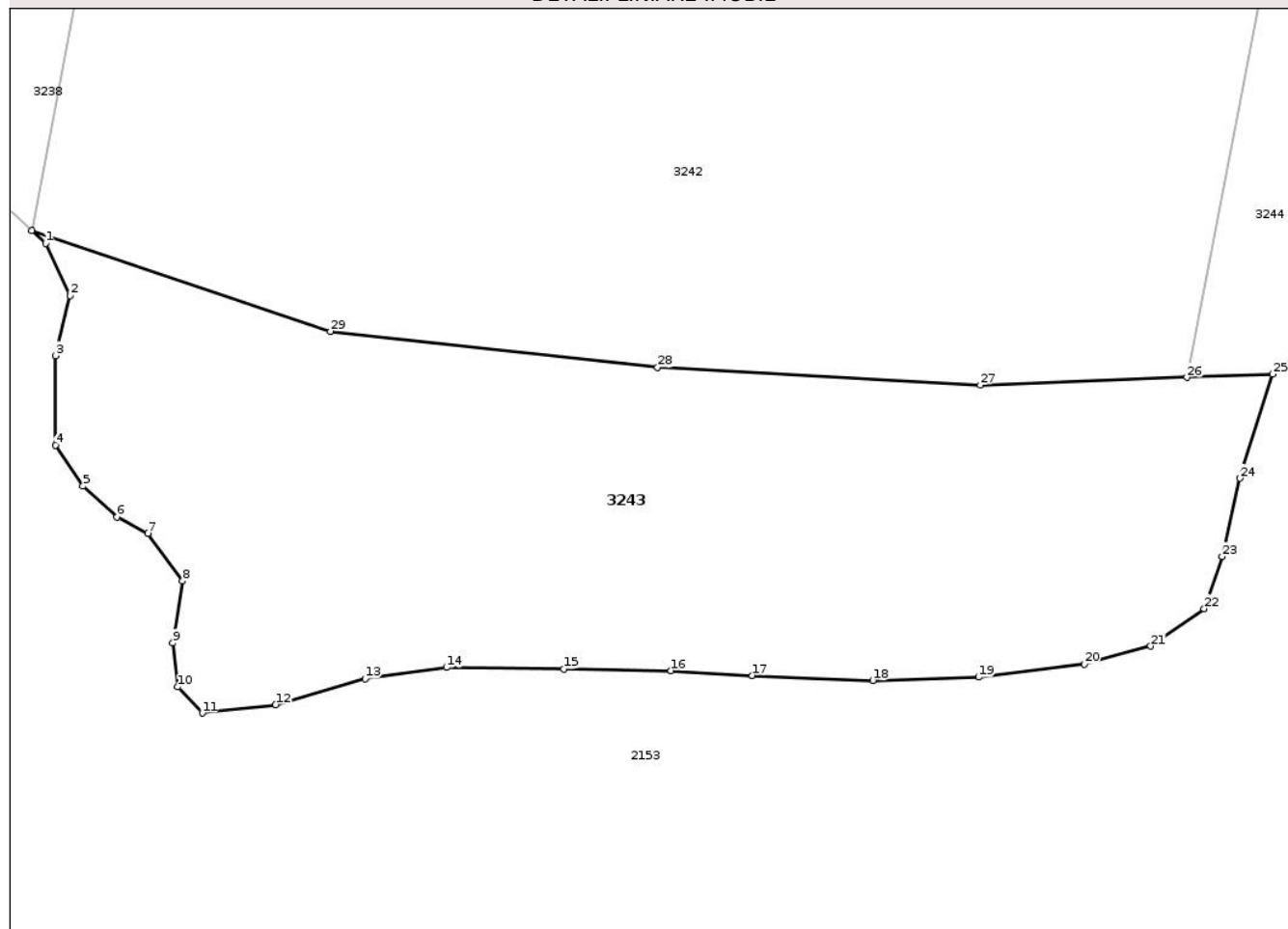
Anexa Nr. 1 La Partea I

Teren

Nr cadastral	Suprafața (mp)*	Observații / Referințe
	2.806	

* Suprafața este determinată în planul de proiecție Stereo 70.

DETALII LINIARE IMOBIL



Date referitoare la teren

Crt	Categorie folosință	Intra vilan	Suprafața (mp)	Tarla	Parcelă	Nr. topo	Observații / Referințe
1	faneata	NU	2.806	24	453	-	

Lungime Segmente

1) Valorile lungimilor segmentelor sunt obținute din proiecție în plan.

Punct început	X / Y	Punct sfârșit	X / Y	Lungime segment (** (m)
1	471.673,914 528.986,513	2	471.676,059 528.981,935	5.056
3	471.674,771 528.976,643	4	471.674,771 528.968,775	7.868
5	471.677,205 528.965,199	6	471.680,209 528.962,481	4.051
7	471.682,931 528.961,051	8	471.685,98 528.956,848	5.192
9	471.685,12 528.951,411	10	471.685,551 528.947,549	3.886

Punct început	X / Y	Punct sfârșit	X / Y	Lungime segment (** (m)
2	471.676,059 528.981,935	3	471.674,771 528.976,643	5.446
4	471.674,771 528.968,775	5	471.677,205 528.965,199	4.326
6	471.680,209 528.962,481	7	471.682,931 528.961,051	3.075
8	471.685,98 528.956,848	9	471.685,12 528.951,411	5.505
10	471.685,551 528.947,549	11	471.687,696 528.945,262	3.136

Punct început	X / Y	Punct sfârșit	X / Y	Lungime segment (** (m)
11	471.687,696 528.945,262	12	471.694,137 528.945,977	6.481
13	471.702,011 528.948,266	14	471.709,166 528.949,266	7.225
15	471.719,472 528.949,124	16	471.728,92 528.948,98	9.449
17	471.736,075 528.948,551	18	471.746,668 528.948,122	10.602
19	471.755,971 528.948,408	20	471.765,274 528.949,553	9.373
21	471.771,092 528.951,14	22	471.775,814 528.954,431	5.756
23	471.777,388 528.959,008	24	471.778,964 528.965,874	7.045
25	471.781,826 528.975,029	26	471.774,291 528.974,749	7.54
27	471.756,11 528.974,073	28	471.727,728 528.975,614	28.424
29	471.698,978 528.978,798	30	471.672,707 528.987,658	27.725

Punct început	X / Y	Punct sfârșit	X / Y	Lungime segment (** (m)
12	471.694,137 528.945,977	13	471.702,011 528.948,266	8.2
14	471.709,166 528.949,266	15	471.719,472 528.949,124	10.307
16	471.728,92 528.948,98	17	471.736,075 528.948,551	7.168
18	471.746,668 528.948,122	19	471.755,971 528.948,408	9.307
20	471.765,274 528.949,553	21	471.771,092 528.951,14	6.031
22	471.775,814 528.954,431	23	471.777,388 528.959,008	4.84
24	471.778,964 528.965,874	25	471.781,826 528.975,029	9.592
26	471.774,291 528.974,749	27	471.756,11 528.974,073	18.194
28	471.727,728 528.975,614	29	471.698,978 528.978,798	28.926
30	471.672,707 528.987,658	1	471.673,914 528.986,513	1.664

** Lungimile segmentelor sunt determinate în planul de proiecție Stereo 70 și sunt rotunjite la 1 milimetru.

*** Distanța dintre puncte este formată din segmente cumulate ce sunt mai mici decât valoarea 1 milimetru.

**DATE DESPRE IMOBILUL NR. 3244**

Oficiul de Cadastru și Publicitate Imobiliară SIBIU
Biroul de Cadastru și Publicitate Imobiliară Medias

A. Partea I. Descrierea imobilului

TEREN Extravilan

Nr. CF vechi:1243N Prod

Nr. cadastral vechi:153

Adresa: Jud. Sibiu

Nr. Crt	Nr cadastral Nr. topografic	Suprafața* (mp)	Observații / Referințe
A1	100110	5.000	Sector cadastral:8 Teren neimprejmuit;

B. Partea II. Proprietari și acte

Inscrieri privitoare la dreptul de proprietate și alte drepturi reale	Referințe
9341 / 23/05/2012	
Hotarare Judecatoreasca nr. 443, din 08/03/2012 emis de JUDECATORIA MEDIAS (SENT. CIV. NR.443 DIN DOS. NR. 2294/257/2010, IREVOCABILA);	
B2	se notează spre informare conform dispozițiilor art.91 din Ordinul nr. 633/2006 cu modificările și completările ulterioare, sentința civilă nr. 443/08.03.2012 din dosar nr. 2294/257/2010, pronunțată de Judecătoria Medias, având ca obiect partaj bunuri comune
16860 / 03/09/2018	
Act Notarial nr. 1960, din 23/08/2018 emis de URIAN MARCEL COSMIN;	
B3	Intabulare, drept de PROPRIETATE, cumpărare, dobandit prin Conventie, cota actuala 1/1, cota initiala 1/1
	1) MANTSCH NICOLETA MIOARA , și soțul
	2) MANTSCH BERND , C.I.F. 9000000967581, bun comun

C. Partea III. SARCINI .


Inscrieri privind dezmembramintele dreptului de proprietate, drepturi reale de garanție și sarcini	Referințe
NU SUNT	

Anexa Nr. 1 La Partea I

Teren

Nr cadastral	Suprafața (mp)*	Observații / Referințe
100110	5.000	

* Suprafața este determinată în planul de proiecție Stereo 70.



Date referitoare la teren

Crt	Categorie folosință	Intra vilan	Suprafața (mp)	Tarla	Parcelă	Nr. topo	Observații / Referințe
1	arabil	NU	5.000	24	451/9	-	

Lungime Segmente

1) Valorile lungimilor segmentelor sunt obținute din proiecție în plan.

Punct început	X / Y	Punct sfârșit	X / Y	Lungime segment (** (m)
1	471.781,826 528.975,029	2	471.785,691 528.978,176	4.984
3	471.788,984 528.979,034	4	471.793,563 528.977,747	4.756
5	471.798,144 528.975,744	6	471.802,008 528.974,17	4.172
7	471.805,587 528.973,742	8	471.809,163 528.973,312	3.602
9	471.814,03 528.972,74	10	471.819,614 528.970,738	5.932

Punct început	X / Y	Punct sfârșit	X / Y	Lungime segment (** (m)
2	471.785,691 528.978,176	3	471.788,984 528.979,034	3.403
4	471.793,563 528.977,747	5	471.798,144 528.975,744	5.0
6	471.802,008 528.974,17	7	471.805,587 528.973,742	3.605
8	471.809,163 528.973,312	9	471.814,03 528.972,74	4.9
10	471.819,614 528.970,738	11	471.823,19 528.967,59	4.764

Punct început	X / Y	Punct sfârșit	X / Y	Lungime segment (** (m)	Punct început	X / Y	Punct sfârșit	X / Y	Lungime segment (** (m)
11	471.823,19 528.967,59	12	471.827,771 528.964,443	5.558	12	471.827,771 528.964,443	13	471.834,212 528.960,295	7.661
13	471.834,212 528.960,295	14	471.839,793 528.958,435	5.883	14	471.839,793 528.958,435	15	471.845,234 528.956,433	5.798
15	471.845,234 528.956,433	16	471.851,387 528.955,861	6.18	16	471.851,387 528.955,861	17	471.856,253 528.954,717	4.999
17	471.856,253 528.954,717	18	471.862,409 528.953,286	6.32	18	471.862,409 528.953,286	19	471.868,85 528.951,713	6.63
19	471.868,85 528.951,713	20	471.875,576 528.949,996	6.942	20	471.875,576 528.949,996	21	471.875,452 528.966,47	16.474
21	471.875,452 528.966,47	22	471.872,532 528.978,744	12.617	22	471.872,532 528.978,744	23	471.877,059 529.008,721	30.317
23	471.877,059 529.008,721	24	471.876,354 529.008,919	0.732	24	471.876,354 529.008,919	25	471.865,91 529.011,906	10.863
25	471.865,91 529.011,906	26	471.857,442 529.013,85	8.688	26	471.857,442 529.013,85	27	471.851,818 529.014,537	5.666
27	471.851,818 529.014,537	28	471.840,519 529.015,678	11.356	28	471.840,519 529.015,678	29	471.820,64 529.016,708	19.906
29	471.820,64 529.016,708	30	471.809,891 529.018,4	10.881	30	471.809,891 529.018,4	31	471.797,584 529.021,749	12.755
31	471.797,584 529.021,749	32	471.784,409 529.025,373	13.664	32	471.784,409 529.025,373	33	471.784,008 529.025,446	0.408
33	471.784,008 529.025,446	34	471.774,291 528.974,749	51.62	34	471.774,291 528.974,749	1	471.781,826 528.975,029	7.54

** Lungimile segmentelor sunt determinate în planul de proiecție Stereo 70 și sunt rotunjite la 1 milimetru.

*** Distanța dintre puncte este formată din segmente cumulate ce sunt mai mici decât valoarea 1 milimetru.

**DATE DESPRE IMOBILUL NR. 3245**

Oficiul de Cadastru și Publicitate Imobiliară SIBIU
Biroul de Cadastru și Publicitate Imobiliară Medias

A. Partea I. Descrierea imobilului

TEREN Extravilan

Nr. CF vechi:1242N Prod

Nr. cadastral vechi:74

Adresa: Jud. Sibiu

Nr. Crt	Nr cadastral Nr. topografic	Suprafața* (mp)	Observații / Referințe
A1	100111	10.000	Sector cadastral:8 Teren neimprejmuit;

B. Partea II. Proprietari și acte

Inscrieri privitoare la dreptul de proprietate și alte drepturi reale	Referințe
9340 / 23/05/2012	
Hotarare Judecatoreasca nr. 443, din 08/03/2012 emis de JUDECATORIA MEDIAS (SENT.CIV.NR.443 DIN DOS. NR.2294/257/2010);	
B2	Se notează conform dispozițiilor art. 91 din Ordinul nr 633/2006, cu modificările și completările ulterioare, sentința civilă nr. 443/08.03.2012 din dosar nr. 2294/257/2010, irevocabilă, pronunțată de Judecătoria Medias
16861 / 03/09/2018	
Act Notarial nr. 1960, din 23/08/2018 emis de URIAN MARCEL COSMIN;	
B3	Intabulare, drept de PROPRIETATE, cumpărare, dobandit prin Conventie, cota actuala 1/1, cota initiala 1/1
	1) MANTSCH NICOLETA MIOARA, și soțul 2) MANTSCH BERND, bun comun

C. Partea III. SARCINI .

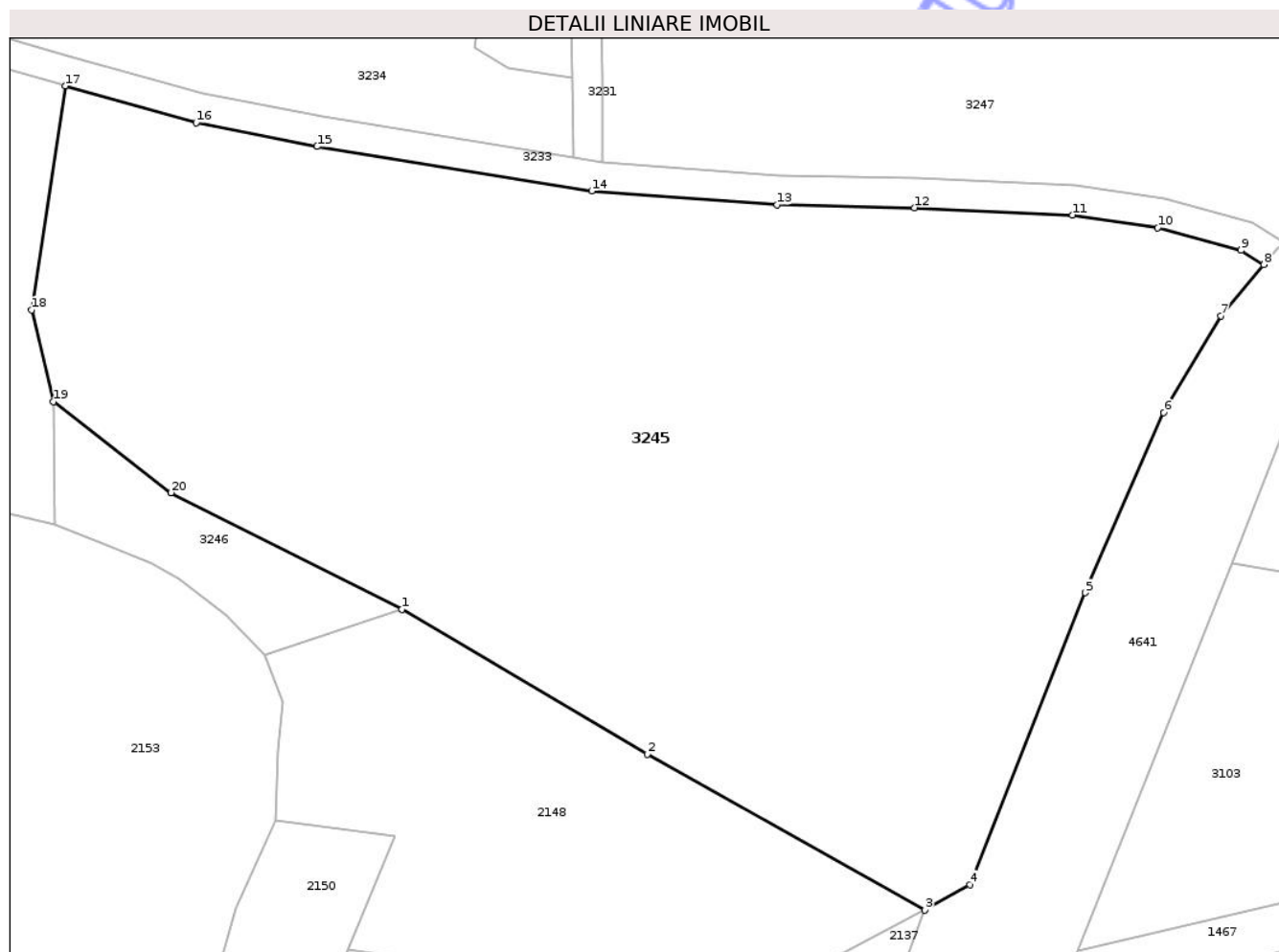
Inscrieri privind dezmembramintele dreptului de proprietate, drepturi reale de garanție și sarcini	Referințe
NU SUNT	

Anexa Nr. 1 La Partea I

Teren

Nr cadastral	Suprafața (mp)*	Observații / Referințe
100111	10.000	

* Suprafața este determinată în planul de proiecție Stereo 70.



Date referitoare la teren

Crt	Categorie folosință	Intra vilan	Suprafața (mp)	Tarla	Parcelă	Nr. topo	Observații / Referințe
1	arabil	NU	10.000	24	451/8	-	

Lungime Segmente

1) Valorile lungimilor segmentelor sunt obținute din proiecție în plan.

Punct început	X / Y	Punct sfârșit	X / Y	Lungime segment (** (m)
1	471.922,154 528.938,689	2	471.954,982 528.919,313	38.12
2	471.954,982 528.919,313	3	471.992,172 528.898,426	42.654
3	471.992,172 528.898,426	4	471.998,169 528.901,851	6.906
4	471.998,169 528.901,851	5	472.013,627 528.940,899	41.996
5	472.013,627 528.940,899	6	472.024,159 528.964,989	26.292

Punct început	X / Y	Punct sfârșit	X / Y	Lungime segment (** (m)
6	472.024,159 528.964,989	7	472.031,802 528.977,953	15.049
7	472.031,802 528.977,953	8	472.037,543 528.984,807	8.941
8	472.037,543 528.984,807	9	472.034,499 528.986,708	3.589
9	472.034,499 528.986,708	10	472.023,353 528.989,714	11.544
10	472.023,353 528.989,714	11	472.011,946 528.991,438	11.537
11	472.011,946 528.991,438	12	471.990,767 528.992,412	21.201
12	471.990,767 528.992,412	13	471.972,385 528.992,802	18.386
13	471.972,385 528.992,802	14	471.947,529 528.994,664	24.926
14	471.947,529 528.994,664	15	471.910,753 529.000,618	37.255
15	471.910,753 529.000,618	16	471.894,574 529.003,79	16.487
16	471.894,574 529.003,79	17	471.877,059 529.008,721	18.196
17	471.877,059 529.008,721	18	471.872,532 528.978,744	30.317
18	471.872,532 528.978,744	19	471.875,452 528.966,47	12.617
19	471.875,452 528.966,47	20	471.891,205 528.954,291	19.912
20	471.891,205 528.954,291	1	471.922,154 528.938,689	34.659

** Lungimile segmentelor sunt determinate în planul de proiecție Stereo 70 și sunt rotunjite la 1 milimetru.

*** Distanța dintre puncte este formată din segmente cumulate ce sunt mai mici decât valoarea 1 milimetru.

**DATE DESPRE IMOBILUL NR. 3246**

Oficiul de Cadastru și Publicitate Imobiliară SIBIU
Biroul de Cadastru și Publicitate Imobiliară Medias

A. Partea I. Descrierea imobilului

TEREN Extravilan

Adresa: Jud. Sibiu

Nr. Crt	Nr cadastral Nr. topografic	Suprafața* (mp)	Observații / Referințe
A1		513	Sector cadastral:8 Teren neimprejmuit;

B. Partea II. Proprietari și acte

Inscrieri privitoare la dreptul de proprietate și alte drepturi reale	Referințe
/	
Act Administrativ nr. 5466, din 15/12/2025 emis de PRIMĂRIA COMUNIE HOGHILAG;	
B1	Inscrierea posesiei, drept de PROPRIETATE, dobandit prin Lege, cota actuala 1/1, cota initiala 1/1
	1) NEIDENTIFICAT NEIDENTIFICAT
Act Normativ nr. 7, din 13/03/1996 emis de PARLAMENTUL ROMÂNIEI;	
B2	se notează mențiunea de proprietar neidentificat, rezerva comisiei locale de fond funciar

C. Partea III. SARCINI .

Inscrieri privind dezmembramentele dreptului de proprietate, drepturi reale de garanție și sarcini	Referințe
NU SUNT	

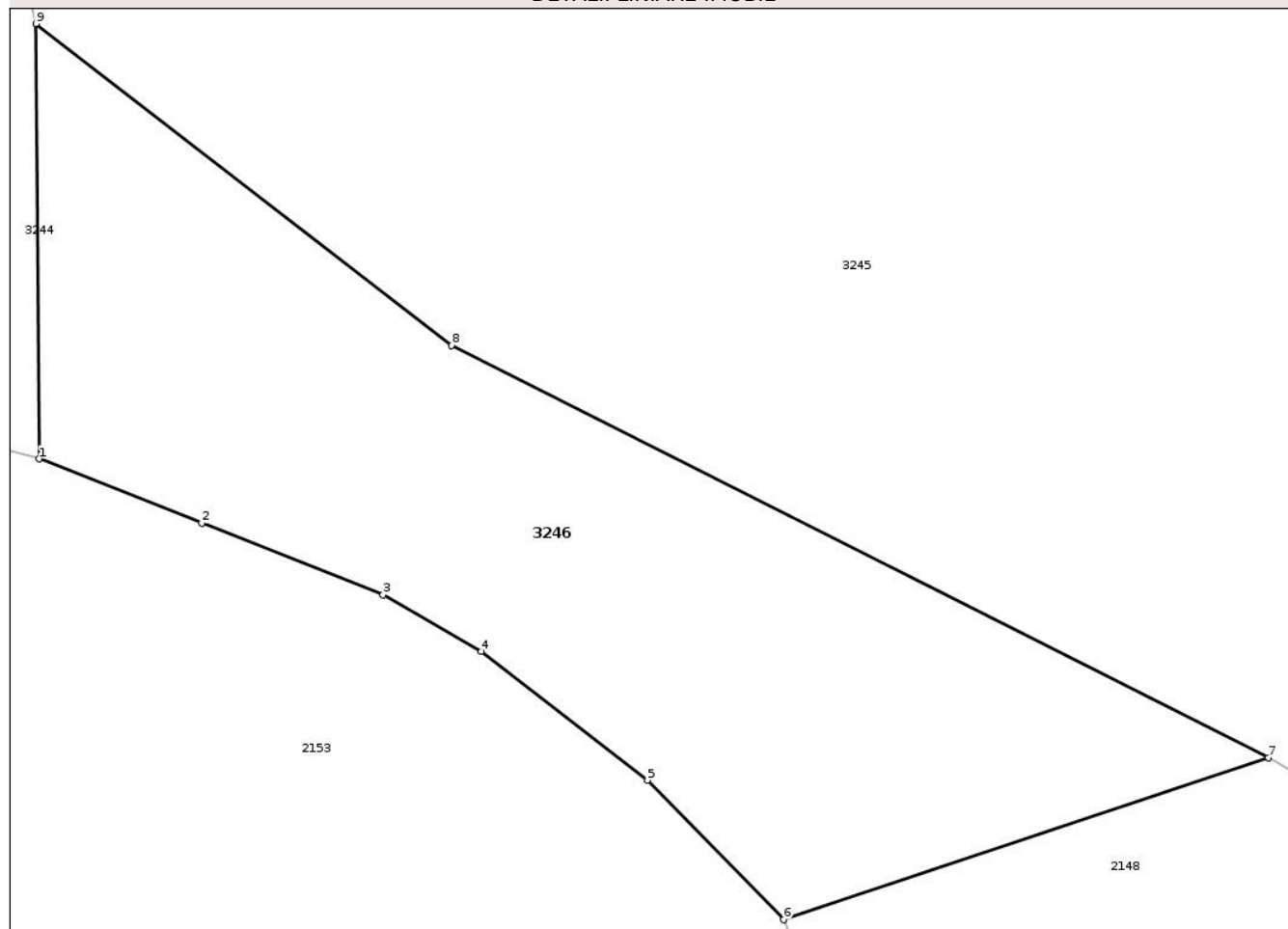
Anexa Nr. 1 La Partea I

Teren

Nr cadastral	Suprafața (mp)*	Observații / Referințe
	513	

* Suprafața este determinată în planul de proiecție Stereo 70.

DETALII LINIARE IMOBIL



Date referitoare la teren

Crt	Categorie folosință	Intra vilan	Suprafața (mp)	Tarla	Parcelă	Nr. topo	Observații / Referințe
1	faneata	NU	513	24	454	-	

Lungime Segmente

1) Valorile lungimilor segmentelor sunt obținute din proiecție în plan.

Punct început	X / Y	Punct sfârșit	X / Y	Lungime segment (** (m)
1	471.875,576 528.949,996	2	471.881,731 528.947,564	6.618
2	471.881,731 528.947,564	3	471.888,603 528.944,847	7.39
3	471.888,603 528.944,847	4	471.892,324 528.942,701	4.295
4	471.892,324 528.942,701	5	471.898,62 528.937,837	7.956
5	471.898,62 528.937,837	6	471.903,782 528.932,551	7.388

Punct început	X / Y	Punct sfârșit	X / Y	Lungime segment (** (m)
6	471.903,782 528.932,551	7	471.922,154 528.938,689	19.37
7	471.922,154 528.938,689	8	471.891,205 528.954,291	34.659
8	471.891,205 528.954,291	9	471.875,452 528.966,47	19.912
9	471.875,452 528.966,47	1	471.875,576 528.949,996	16.474

** Lungimile segmentelor sunt determinate în planul de proiecție Stereo 70 și sunt rotunjite la 1 milimetru.

*** Distanța dintre puncte este formată din segmente cumulate ce sunt mai mici decât valoarea 1 milimetru.

Neutilizabil în Circuitul Civil

**DATE DESPRE IMOBILUL NR. 3247**

Oficiul de Cadastru și Publicitate Imobiliară SIBIU
Biroul de Cadastru și Publicitate Imobiliară Medias

A. Partea I. Descrierea imobilului

TEREN Extravilan

Adresa: Jud. Sibiu

Nr. Crt	Nr cadastral Nr. topografic	Suprafața* (mp)	Observații / Referințe
A1		19.100	Sector cadastral:8 Teren neimprejmuit;

B. Partea II. Proprietari și acte

Inscrieri privitoare la dreptul de proprietate și alte drepturi reale	Referințe
/	
Act Administrativ nr. 5466, din 15/12/2025 emis de PRIMĂRIA COMUNIE HOGHILAG;	
B1	Inscrierea posesiei, drept de PROPRIETATE, dobandit prin Lege, cota actuala 1/1, cota initiala 1/1 1) NEIDENTIFICAT NEIDENTIFICAT
Act Normativ nr. 7, din 13/03/1996 emis de PARLAMENTUL ROMÂNIEI;	
B2	se notează mențiunea de proprietar neidentificat, rezerva comisiei locale de fond funciar

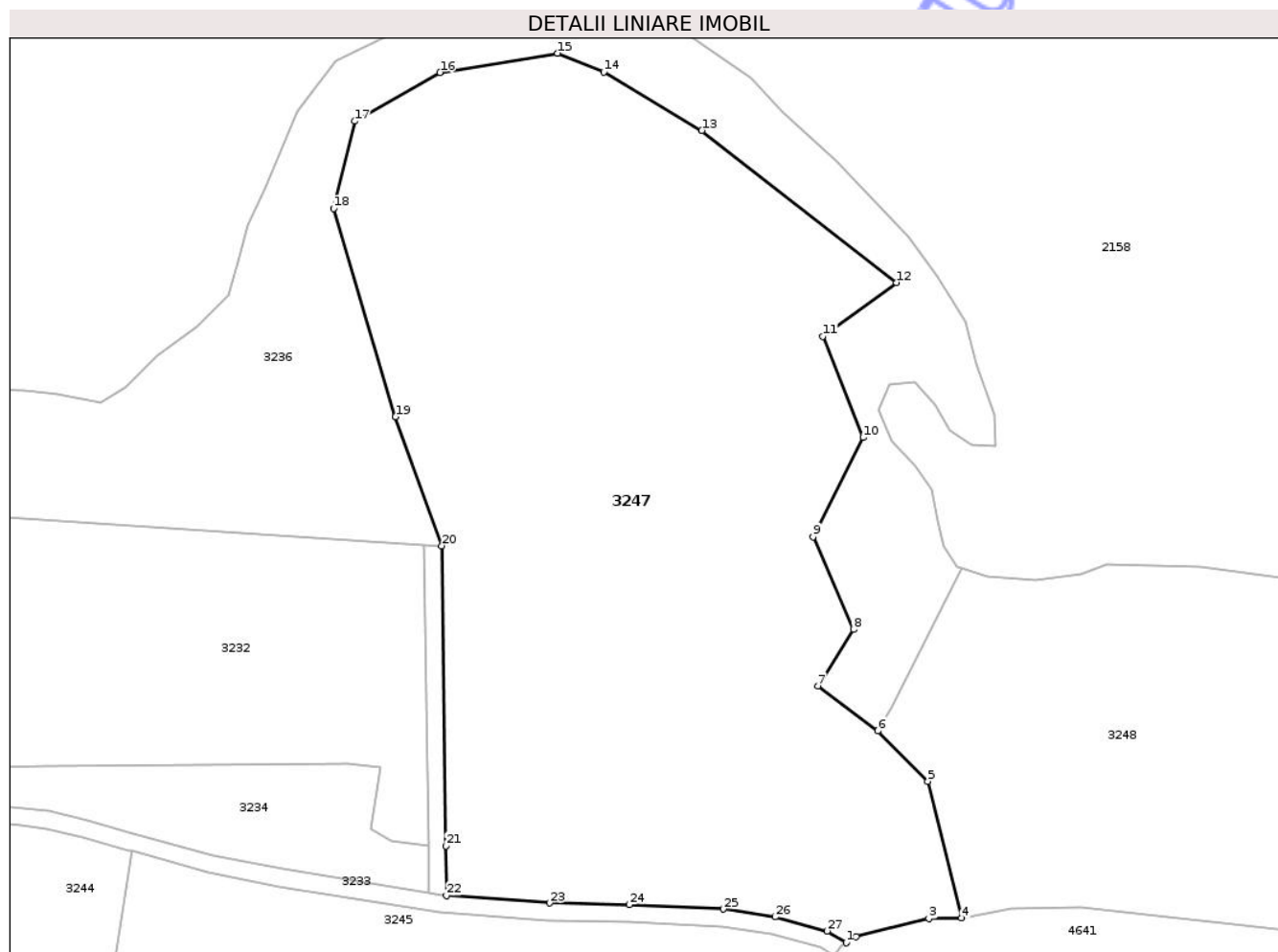
C. Partea III. SARCINI .

Inscrieri privind dezmembramintele dreptului de proprietate, drepturi reale de garanție și sarcini	Referințe
NU SUNT	

Teren

Nr cadastral	Suprafața (mp)*	Observații / Referințe
	19.100	

* Suprafața este determinată în planul de proiecție Stereo 70.



Date referitoare la teren

Crt	Categorie folosință	Intra vilan	Suprafața (mp)	Tarla	Parcelă	Nr. topo	Observații / Referințe
1	arabil	NU	19.100	23	442/3	-	

Lungime Segmente

1) Valorile lungimilor segmentelor sunt obținute din proiecție în plan.

Punct început	X / Y	Punct sfârșit	X / Y	Lungime segment (** (m)
1	472.040,434 528.987,717	2	472.042,665 528.989,186	2.671
3	472.059,373 528.993,236	4	472.066,851 528.993,339	7.479
5	472.059,116 529.024,653	6	472.047,69 529.036,137	16.2
7	472.033,944 529.046,44	8	472.042,085 529.059,343	15.257
9	472.032,864 529.080,494	10	472.044,307 529.103,174	25.403

Punct început	X / Y	Punct sfârșit	X / Y	Lungime segment (** (m)
2	472.042,665 528.989,186	3	472.059,373 528.993,236	17.192
4	472.066,851 528.993,339	5	472.059,116 529.024,653	32.255
6	472.047,69 529.036,137	7	472.033,944 529.046,44	17.179
8	472.042,085 529.059,343	9	472.032,864 529.080,494	23.074
10	472.044,307 529.103,174	11	472.035,096 529.126,35	24.939

Punct început	X / Y	Punct sfârșit	X / Y	Lungime segment (** (m)
11	472.035,096 529.126,35	12	472.051,976 529.138,613	20.864
13	472.007,431 529.173,384	14	471.985,037 529.186,72	26.064
15	471.974,456 529.191,031	16	471.947,534 529.186,656	27.275
17	471.928,057 529.175,509	18	471.923,229 529.155,524	20.56
19	471.937,371 529.107,92	20	471.947,937 529.078,452	31.305
21	471.948,946 529.009,878	22	471.949,04 528.998,562	11.316
23	471.972,576 528.996,799	24	471.990,901 528.996,41	18.329
25	472.012,338 528.995,424	26	472.024,176 528.993,636	11.972
27	472.036,114 528.990,415	1	472.040,434 528.987,717	5.093

Punct început	X / Y	Punct sfârșit	X / Y	Lungime segment (** (m)
12	472.051,976 529.138,613	13	472.007,431 529.173,384	56.509
14	471.985,037 529.186,72	15	471.974,456 529.191,031	11.426
16	471.947,534 529.186,656	17	471.928,057 529.175,509	22.441
18	471.923,229 529.155,524	19	471.937,371 529.107,92	49.66
20	471.947,937 529.078,452	21	471.948,946 529.009,878	68.581
22	471.949,04 528.998,562	23	471.972,576 528.996,799	23.602
24	471.990,901 528.996,41	25	472.012,338 528.995,424	21.46
26	472.024,176 528.993,636	27	472.036,114 528.990,415	12.365

** Lungimile segmentelor sunt determinate în planul de proiecție Stereo 70 și sunt rotunjite la 1 milimetru.

*** Distanța dintre puncte este formată din segmente cumulate ce sunt mai mici decât valoarea 1 milimetru.

Neutilizabil în
Civil

**DATE DESPRE IMOBILUL NR. 3248**

Oficiul de Cadastru și Publicitate Imobiliară SIBIU
Biroul de Cadastru și Publicitate Imobiliară Medias

A. Partea I. Descrierea imobilului

TEREN Extravilan

Adresa: Jud. Sibiu

Nr. Crt	Nr cadastral Nr. topografic	Suprafața* (mp)	Observații / Referințe
A1		9.974	Sector cadastral:8 Teren neimprejmuit;

B. Partea II. Proprietari și acte

Inscrieri privitoare la dreptul de proprietate și alte drepturi reale	Referințe
/	
Act Administrativ nr. 5466, din 15/12/2025 emis de PRIMĂRIA COMUNIE HOGHILAG;	
B1	Inscrierea posesiei, drept de PROPRIETATE, dobandit prin Lege, cota actuala 1/1, cota initiala 1/1
	1) NEIDENTIFICAT NEIDENTIFICAT
Act Normativ nr. 7, din 13/03/1996 emis de PARLAMENTUL ROMÂNIEI;	
B2	se notează mențiunea de proprietar neidentificat, rezerva comisiei locale de fond funciar

C. Partea III. SARCINI .

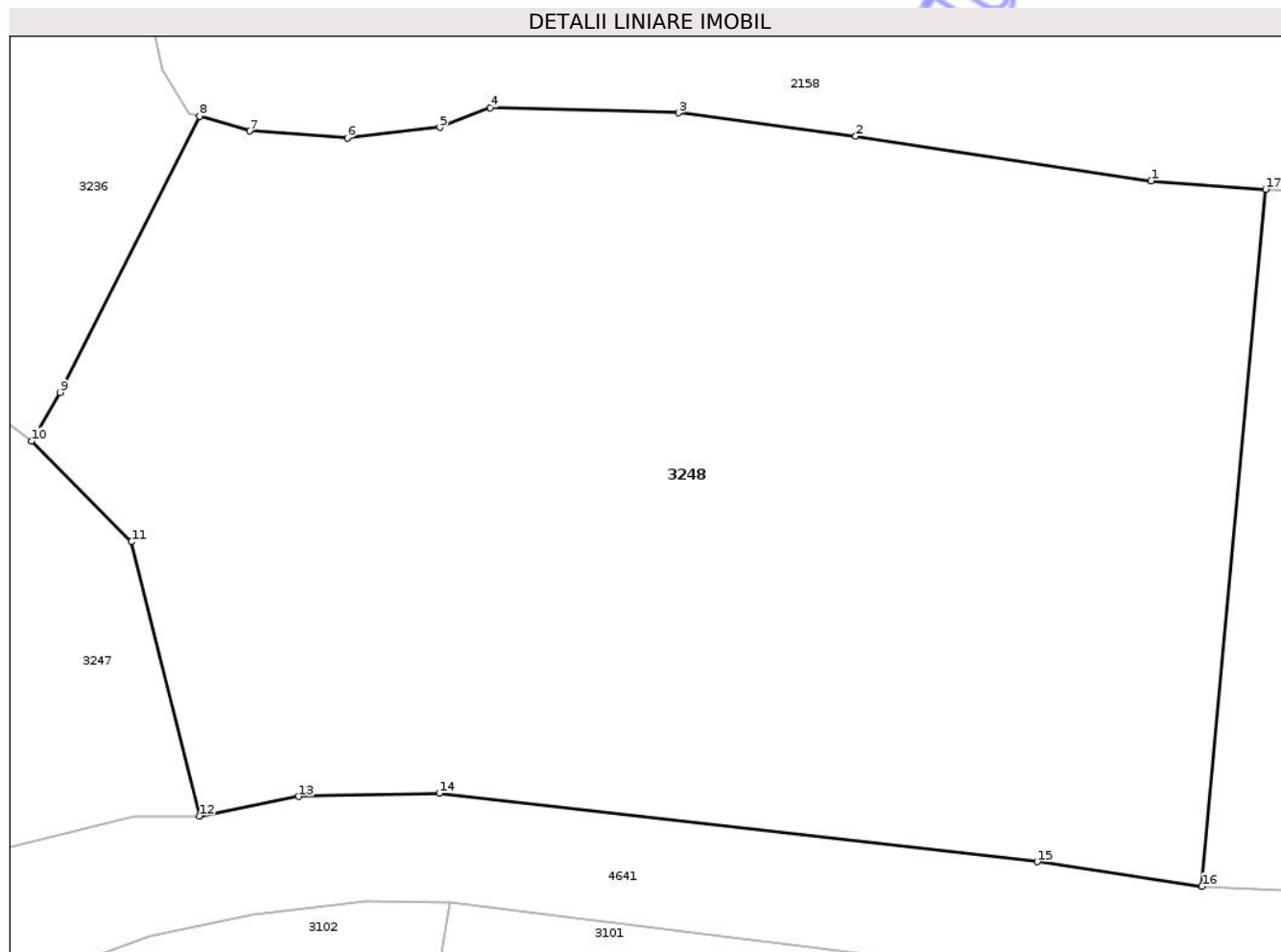
Inscrieri privind dezmembramentele dreptului de proprietate, drepturi reale de garanție și sarcini	Referințe
NU SUNT	

Anexa Nr. 1 La Partea I

Teren

Nr cadastral	Suprafața (mp)*	Observații / Referințe
	9.974	

* Suprafața este determinată în planul de proiecție Stereo 70.



Date referitoare la teren

Crt	Categorie folosință	Intra vilan	Suprafața (mp)	Tarla	Parcelă	Nr. topo	Observații / Referințe
1	faneata	NU	9.974	23	443	-	

Lungime Segmente

1) Valorile lungimilor segmentelor sunt obținute din proiecție în plan.

Punct început	X / Y	Punct sfârșit	X / Y	Lungime segment (** (m)
1	472.175,656 529.065,862	2	472.141,876 529.070,947	34.161
2	472.141,876 529.070,947	3	472.121,646 529.073,618	20.406
3	472.121,646 529.073,618	4	472.100,125 529.074,193	21.529
4	472.100,125 529.074,193	5	472.094,345 529.071,957	6.197
5	472.094,345 529.071,957	6	472.083,773 529.070,738	10.642

Punct început	X / Y	Punct sfârșit	X / Y	Lungime segment (** (m)
6	472.083,773 529.070,738	7	472.072,594 529.071,551	11.209
7	472.072,594 529.071,551	8	472.066,883 529.073,23	5.953
8	472.066,883 529.073,23	9	472.050,922 529.041,69	35.349
9	472.050,922 529.041,69	10	472.047,69 529.036,137	6.425
10	472.047,69 529.036,137	11	472.059,116 529.024,653	16.2
11	472.059,116 529.024,653	12	472.066,851 528.993,339	32.255
12	472.066,851 528.993,339	13	472.078,207 528.995,576	11.574
13	472.078,207 528.995,576	14	472.094,272 528.995,946	16.069
14	472.094,272 528.995,946	15	472.162,646 528.988,105	68.822
15	472.162,646 528.988,105	16	472.181,448 528.985,302	19.01
16	472.181,448 528.985,302	17	472.188,746 529.064,9	79.932
17	472.188,746 529.064,9	1	472.175,656 529.065,862	13.125

** Lungimile segmentelor sunt determinate în planul de proiecție Stereo 70 și sunt rotunjite la 1 milimetru.

*** Distanța dintre puncte este formată din segmente cumulate ce sunt mai mici decât valoarea 1 milimetru.



DATE DESPRE IMOBILUL NR. 3249

Oficiul de Cadastru și Publicitate Imobiliară SIBIU
Biroul de Cadastru și Publicitate Imobiliară Medias

A. Partea I. Descrierea imobilului

TEREN Extravilan

Adresa: Jud. Sibiu

Nr. Crt	Nr cadastral Nr. topografic	Suprafața* (mp)	Observații / Referințe
A1		12.000	Sector cadastral:8 Teren neimprejmuit;

B. Partea II. Proprietari și acte

Inscrieri privitoare la dreptul de proprietate și alte drepturi reale	Referințe
/	
Act Administrativ nr. 365/31, din 21/01/1993 emis de CJSDPAT SIBIU;	
B1	A1
Intabulare, drept de PROPRIETATE Legea 18/1991, dobandit prin Reconstituire, cota actuala 1/1, cota initiala 1/1 1) MĂLINCRAVEAN ANA DEFUNCT:Da	

C. Partea III. SARCINI .

Inscrieri privind dezmembramintele dreptului de proprietate, drepturi reale de garanție și sarcini	Referințe
NU SUNT	

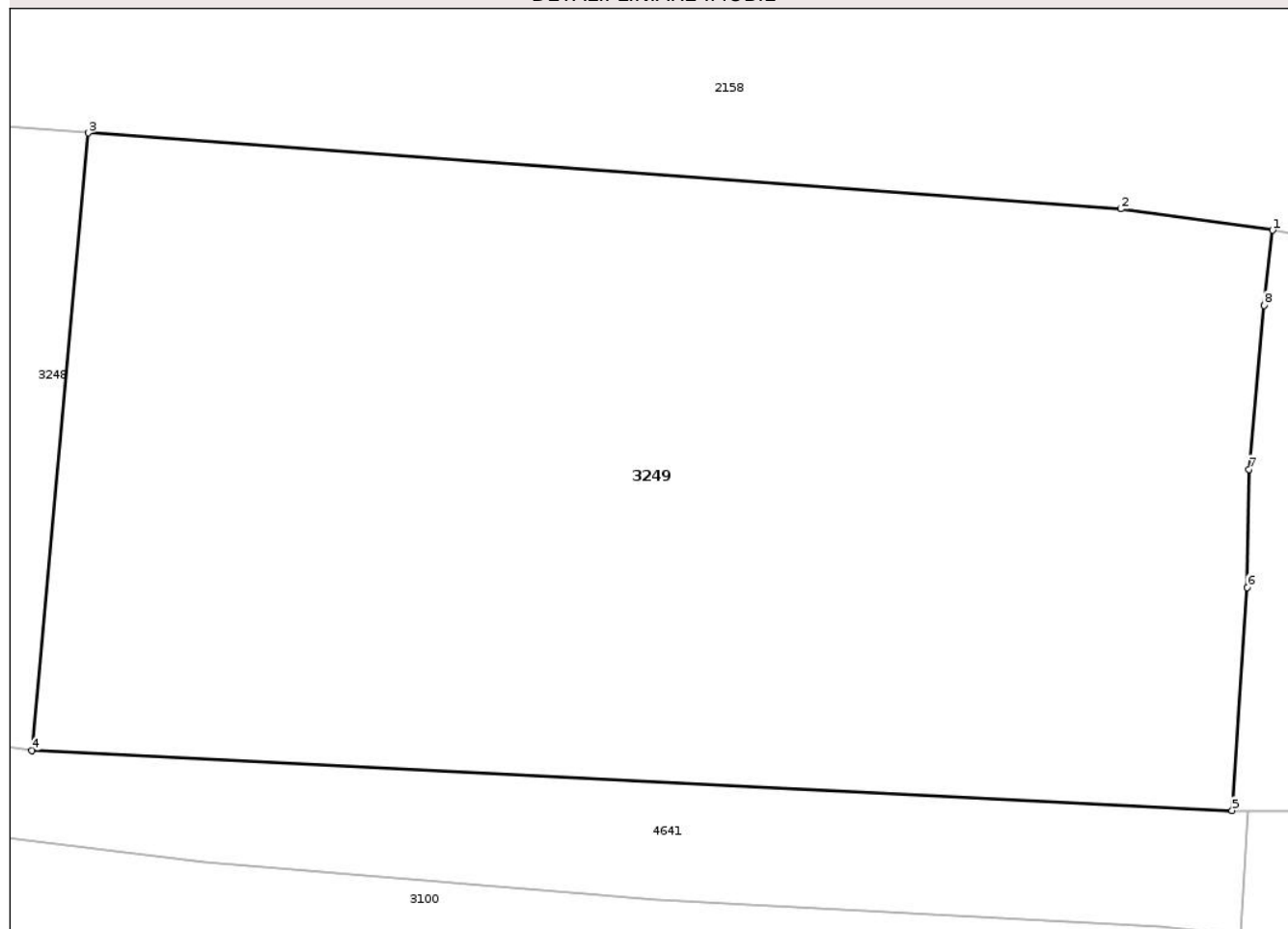
Anexa Nr. 1 La Partea I

Teren

Nr cadastral	Suprafața (mp)*	Observații / Referințe
	12.000	

* Suprafața este determinată în planul de proiecție Stereo 70.

DETALII LINIARE IMOBIL



Date referitoare la teren

Crt	Categorie folosință	Intra vilan	Suprafața (mp)	Tarla	Parcelă	Nr. topo	Observații / Referințe
1	arabil	NU	12.000	23	442/1/4	-	Număr tarla 22 greșit în TP

Lungime Segmente

1) Valorile lungimilor segmentelor sunt obținute din proiecție în plan.

Punct început	X / Y	Punct sfârșit	X / Y	Lungime segment (** (m)
1	472.341,537 529.052,366	2	472.321,95 529.055,101	19.777
2	472.321,95 529.055,101	3	472.188,746 529.064,9	133.564
3	472.188,746 529.064,9	4	472.181,448 528.985,302	79.932
4	472.181,448 528.985,302	5	472.336,312 528.977,57	155.057
5	472.336,312 528.977,57	6	472.338,251 529.006,327	28.822

Punct început	X / Y	Punct sfârșit	X / Y	Lungime segment (** (m)
6	472.338,251 529.006,327	7	472.338,475 529.021,546	15.221
7	472.338,475 529.021,546	8	472.340,434 529.042,669	21.214
8	472.340,434 529.042,669	1	472.341,537 529.052,366	9.76

** Lungimile segmentelor sunt determinate în planul de proiecție Stereo 70 și sunt rotunjite la 1 milimetru.

*** Distanța dintre puncte este formată din segmente cumulate ce sunt mai mici decât valoarea 1 milimetru.

Neutilizabil în Circuitul Civil

**DATE DESPRE IMOBILUL NR. 3250**

Oficiul de Cadastru și Publicitate Imobiliară SIBIU
Biroul de Cadastru și Publicitate Imobiliară Medias

A. Partea I. Descrierea imobilului

TEREN Extravilan

Adresa: Jud. Sibiu

Nr. Crt	Nr cadastral Nr. topografic	Suprafața* (mp)	Observații / Referințe
A1		2.100	Sector cadastral:10 Teren neimprejmuit;

B. Partea II. Proprietari și acte

Inscrieri privitoare la dreptul de proprietate și alte drepturi reale	Referințe
/	
Act Notarial nr. 36, din 28/06/2012 emis de NP IULIAN-LIVIU DRĂGHICI;	
B1	A1
Intabulare, drept de PROPRIETATE, cu titlu de mostenire, dobandit prin Succesiune, cota actuala 1/2, cota initiala 1/2	
1) KEUL TITICA	
Act Notarial nr. 1650, din 18/10/2022 emis de NP ADRIANA ȘUTĂ;	
B2	A1
Intabulare, drept de PROPRIETATE, cu titlu de partaj voluntar, dobandit prin Succesiune, cota actuala 1/2, cota initiala 1/2	
1) KEUL MIHĂIȚĂ	

C. Partea III. SARCINI .

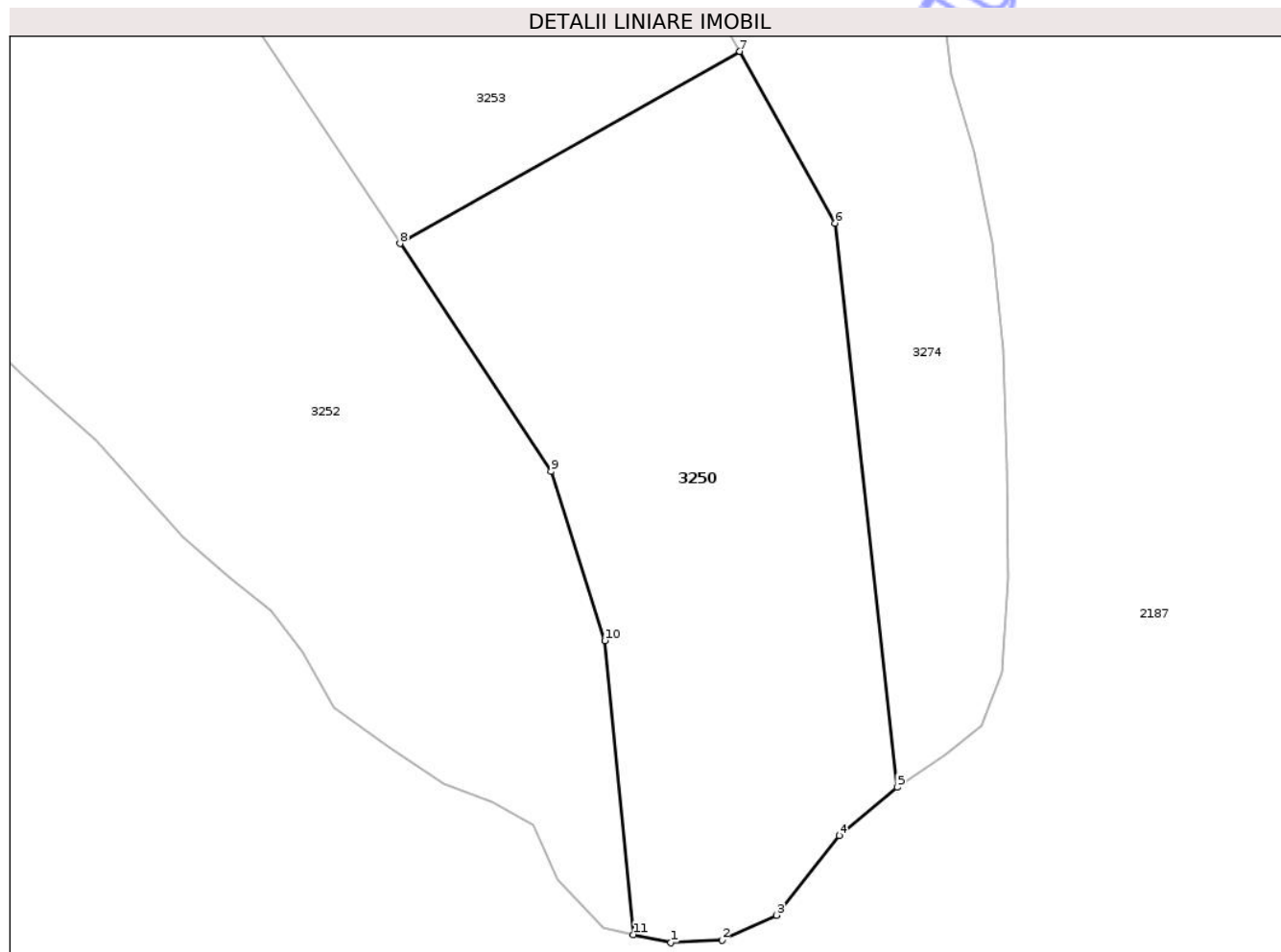
Inscrieri privind dezmembramintele dreptului de proprietate, drepturi reale de garanție și sarcini	Referințe
NU SUNT	

Anexa Nr. 1 La Partea I

Teren

Nr cadastral	Suprafața (mp)*	Observații / Referințe
	2.100	

* Suprafața este determinată în planul de proiecție Stereo 70.



Date referitoare la teren

Crt	Categorie folosință	Intra vilan	Suprafața (mp)	Tarla	Parcelă	Nr. topo	Observații / Referințe
1	faneata	NU	2.100	22	424/1	-	Număr parcelă 424/2 greșit în act

Lungime Segmente

1) Valorile lungimilor segmentelor sunt obținute din proiecție în plan.

Punct început	X / Y	Punct sfârșit	X / Y	Lungime segment (** (m)
1	472.095,275 528.087,073	2	472.099,968 528.087,296	4.698
2	472.099,968 528.087,296	3	472.105,012 528.089,613	5.551
3	472.105,012 528.089,613	4	472.110,768 528.096,933	9.312
4	472.110,768 528.096,933	5	472.116,131 528.101,378	6.966
5	472.116,131 528.101,378	6	472.110,386 528.153,292	52.231

Punct început	X / Y	Punct sfârșit	X / Y	Lungime segment (** (m)
6	472.110,386 528.153,292	7	472.101,624 528.169,106	18.079
7	472.101,624 528.169,106	8	472.070,321 528.151,433	35.947
8	472.070,321 528.151,433	9	472.084,217 528.130,452	25.165
9	472.084,217 528.130,452	10	472.089,185 528.114,88	16.345
10	472.089,185 528.114,88	11	472.091,806 528.087,816	27.191
11	472.091,806 528.087,816	1	472.095,275 528.087,073	3.548

** Lungimile segmentelor sunt determinate în planul de proiecție Stereo 70 și sunt rotunjite la 1 milimetru.

*** Distanța dintre puncte este formată din segmente cumulate ce sunt mai mici decât valoarea 1 milimetru.

Neutilizabil în Circuitul Civil

**DATE DESPRE IMOBILUL NR. 3251**

Oficiul de Cadastru și Publicitate Imobiliară SIBIU
Biroul de Cadastru și Publicitate Imobiliară Medias

A. Partea I. Descrierea imobilului

TEREN Extravilan

Nr. CF vechi:1240NProd

Nr. cadastral vechi:51

Adresa: Jud. Sibiu

Nr. Crt	Nr cadastral Nr. topografic	Suprafața* (mp)	Observații / Referințe
A1	100506	6.100	Sector cadastral:10 Teren neimprejmuit;

B. Partea II. Proprietari și acte

Inscrieri privitoare la dreptul de proprietate și alte drepturi reale	Referințe
4793 / 03/08/2006	
Act Notarial nr. 1230, din 01/01/2006 emis de BNP URIAN MARILENA;	
B1	A1
Intabulare, drept de PROPRIETATE, cumpărare, dobandit prin Conventie, cota actuala 1/1, cota initiala 1/1	
1) SC GOLDIG IMPEX SRL, CIF:9999999999999	
OBSERVATII: (provenita din conversia CF 1240NProd)	

C. Partea III. SARCINI .

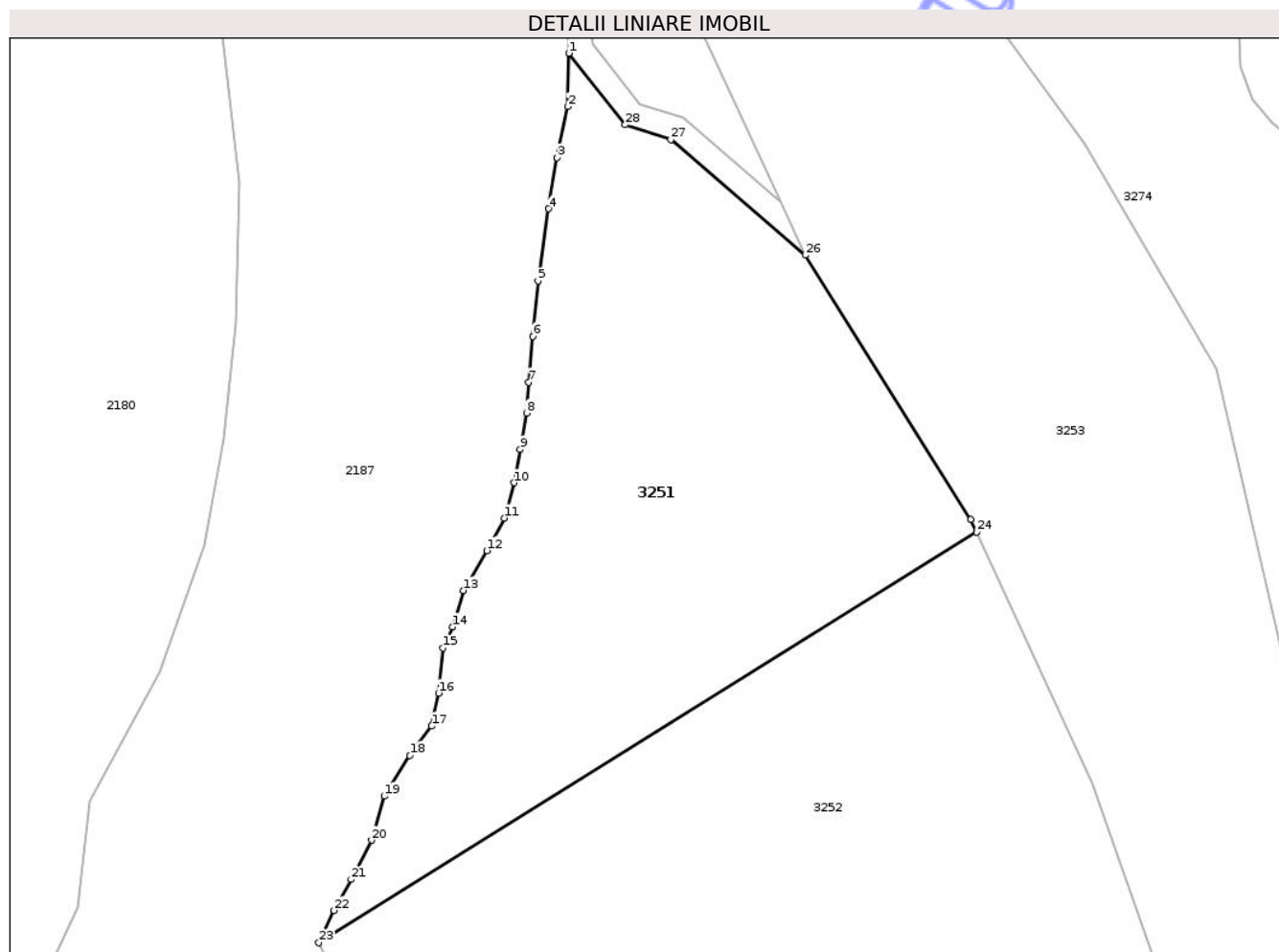
Inscrieri privind dezmembramintele dreptului de proprietate, drepturi reale de garanție și sarcini	Referințe
NU SUNT	

Anexa Nr. 1 La Partea I

Teren

Nr cadastral	Suprafața (mp)*	Observații / Referințe
100506	6.100	

* Suprafața este determinată în planul de proiecție Stereo 70.



Date referitoare la teren

Crt	Categorie folosință	Intra vilan	Suprafața (mp)	Tarla	Parcelă	Nr. topo	Observații / Referințe
1	faneata	NU	6.100	22	425/3	-	

Lungime Segmente

1) Valorile lungimilor segmentelor sunt obținute din proiecție în plan.

Punct început	X / Y	Punct sfârșit	X / Y	Lungime segment (** (m)
1	471.916,165 528.373,962	2	471.915,988 528.365,173	8.791
3	471.914,229 528.356,734	4	471.912,821 528.348,296	8.555
5	471.911,063 528.336,342	6	471.910,184 528.327,202	9.182
7	471.909,481 528.319,641	8	471.909,163 528.314,535	5.116
9	471.908,144 528.308,547	10	471.907,125 528.303,029	5.611

Punct început	X / Y	Punct sfârșit	X / Y	Lungime segment (** (m)
2	471.915,988 528.365,173	3	471.914,229 528.356,734	8.62
4	471.912,821 528.348,296	5	471.911,063 528.336,342	12.083
6	471.910,184 528.327,202	7	471.909,481 528.319,641	7.594
8	471.909,163 528.314,535	9	471.908,144 528.308,547	6.074
10	471.907,125 528.303,029	11	471.905,466 528.297,231	6.031

Punct început	X / Y	Punct sfârșit	X / Y	Lungime segment (** (m)
11	471.905,466 528.297,231	12	471.902,597 528.291,816	6.128
13	471.898,773 528.285,254	14	471.896,964 528.279,233	6.287
15	471.895,35 528.275,757	16	471.894,604 528.268,307	7.487
17	471.893,487 528.262,845	18	471.889,883 528.258,003	6.036
19	471.885,659 528.251,298	20	471.883,544 528.244,02	7.579
21	471.880,192 528.237,542	22	471.877,284 528.232,403	5.905
23	471.874,844 528.227,081	24	471.983,511 528.294,88	128.083
25	471.982,556 528.296,947	26	471.955,21 528.340,617	51.525
27	471.933,012 528.359,682	28	471.925,472 528.362,134	7.929

Punct început	X / Y	Punct sfârșit	X / Y	Lungime segment (** (m)
12	471.902,597 528.291,816	13	471.898,773 528.285,254	7.595
14	471.896,964 528.279,233	15	471.895,35 528.275,757	3.832
16	471.894,604 528.268,307	17	471.893,487 528.262,845	5.575
18	471.889,883 528.258,003	19	471.885,659 528.251,298	7.925
20	471.883,544 528.244,02	21	471.880,192 528.237,542	7.294
22	471.877,284 528.232,403	23	471.874,844 528.227,081	5.855
24	471.983,511 528.294,88	25	471.982,556 528.296,947	2.277
26	471.955,21 528.340,617	27	471.933,012 528.359,682	29.261
28	471.925,472 528.362,134	1	471.916,165 528.373,962	15.051

** Lungimile segmentelor sunt determinate în planul de proiecție Stereo 70 și sunt rotunjite la 1 milimetru.

*** Distanța dintre puncte este formată din segmente cumulate ce sunt mai mici decât valoarea 1 milimetru.

Neutilizabil în
Civil

**DATE DESPRE IMOBILUL NR. 3252**

Oficiul de Cadastru și Publicitate Imobiliară SIBIU
Biroul de Cadastru și Publicitate Imobiliară Medias

A. Partea I. Descrierea imobilului

TEREN Extravilan

Adresa: Jud. Sibiu

Nr. Crt	Nr cadastral Nr. topografic	Suprafața* (mp)	Observații / Referințe
A1		17.060	Sector cadastral:10 Teren neimprejmuit;

B. Partea II. Proprietari și acte

Inscrieri privitoare la dreptul de proprietate și alte drepturi reale	Referințe
/	
Act Administrativ nr. 5466, din 15/12/2025 emis de PRIMĂRIA COMUNIE HOGHILAG;	
B1	Inscrierea posesiei, drept de PROPRIETATE, dobandit prin Lege, cota actuala 1/1, cota initiala 1/1 1) NEIDENTIFICAT NEIDENTIFICAT
Act Normativ nr. 7, din 13/03/1996 emis de PARLAMENTUL ROMÂNIEI;	
B2	se notează mențiunea de proprietar neidentificat, rezerva comisiei locale de fond funciar

C. Partea III. SARCINI .

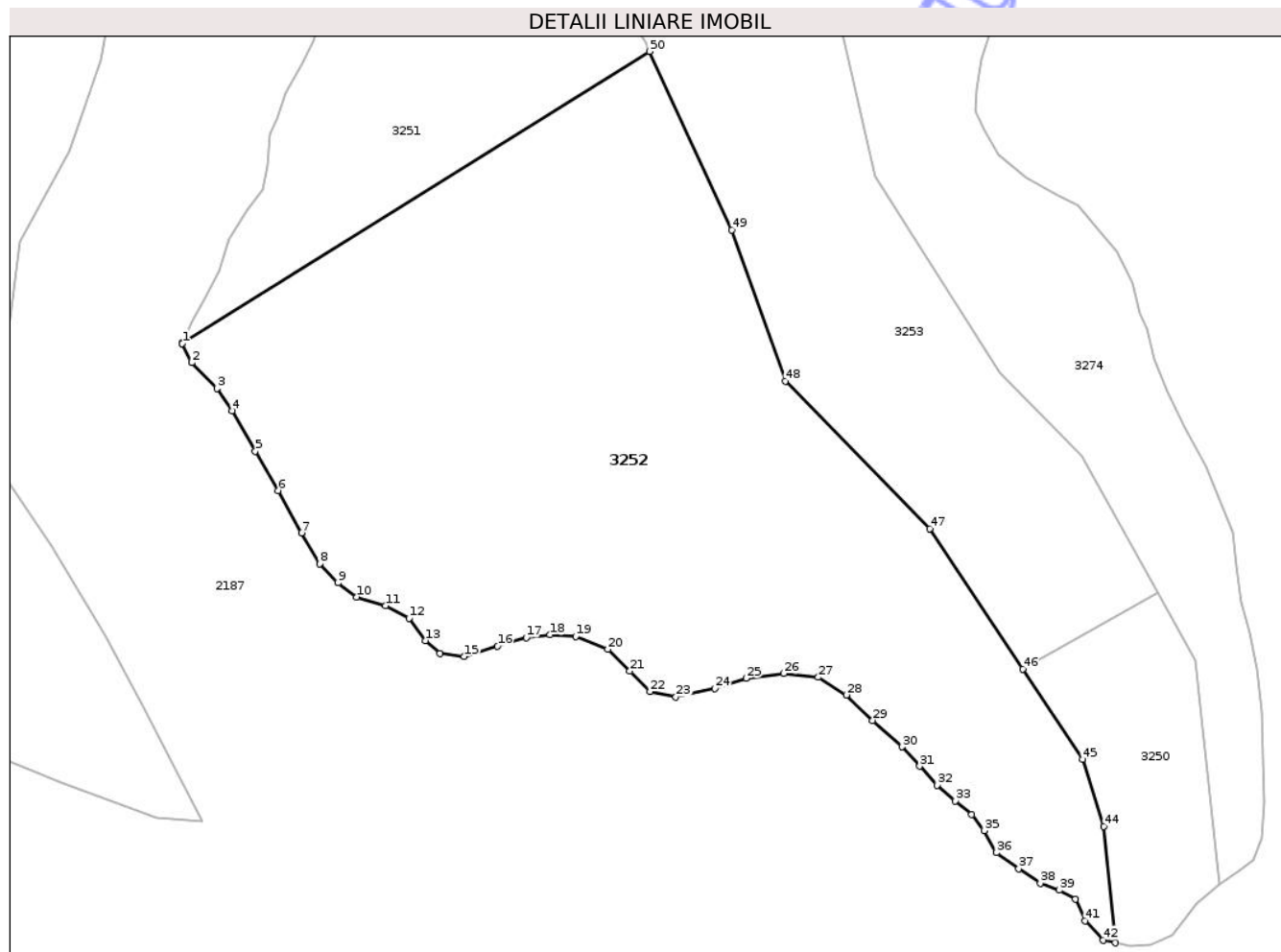
Inscrieri privind dezmembramintele dreptului de proprietate, drepturi reale de garanție și sarcini	Referințe
NU SUNT	

Anexa Nr. 1 La Partea I

Teren

Nr cadastral	Suprafața (mp)*	Observații / Referințe
	17.060	

* Suprafața este determinată în planul de proiecție Stereo 70.



Date referitoare la teren

Crt	Categorie folosință	Intra vilan	Suprafața (mp)	Tarla	Parcelă	Nr. topo	Observații / Referințe
1	faneata	NU	17.060	22	424/3	-	

Lungime Segmente

1) Valorile lungimilor segmentelor sunt obținute din proiecție în plan.

Punct început	X / Y	Punct sfârșit	X / Y	Lungime segment	Punct început	X / Y	Punct sfârșit	X / Y	Lungime segment	Punct început	X / Y	Punct sfârșit	X / Y	Lungime segment
1	471.874,827 528.227,043	2	471.877,062 528.222,575	4.996	2	471.877,062 528.222,575	3	471.882,874 528.216,544	8.376	3	471.882,874 528.216,544	4	471.886,449 528.211,405	6.26
4	471.886,449 528.211,405	5	471.891,814 528.202,024	10.807	5	471.891,814 528.202,024	6	471.897,18 528.192,864	10.616	6	471.897,18 528.192,864	7	471.902,543 528.183,035	11.197
7	471.902,543 528.183,035	8	471.906,791 528.175,887	8.315	8	471.906,791 528.175,887	9	471.911,035 528.171,432	6.153	9	471.911,035 528.171,432	10	471.915,403 528.168,142	5.468
10	471.915,403 528.168,142	11	471.922,106 528.166,139	6.996	11	471.922,106 528.166,139	12	471.927,578 528.163,155	6.233	12	471.927,578 528.163,155	13	471.931,378 528.158,016	6.391
13	471.931,378 528.158,016	14	471.934,722 528.154,97	4.523	14	471.934,722 528.154,97	15	471.940,411 528.154,326	5.725	15	471.940,411 528.154,326	16	471.948,166 528.156,729	8.119
16	471.948,166 528.156,729	17	471.954,802 528.158,658	6.911	17	471.954,802 528.158,658	18	471.960,404 528.159,368	5.647	18	471.960,404 528.159,368	19	471.966,33 528.158,996	5.938

Punct început	X / Y	Punct sfârșit	X / Y	Lungime segment	Punct început	X / Y	Punct sfârșit	X / Y	Lungime segment	Punct început	X / Y	Punct sfârșit	X / Y	Lungime segment
19	471.966,33 528.158,996	20	471.973,78 528.156,018	8.023	20	471.973,78 528.156,018	21	471.978,938 528.150,927	7.247	21	471.978,938 528.150,927	22	471.983,645 528.146,155	6.703
22	471.983,645 528.146,155	23	471.989,637 528.144,902	6.122	23	471.989,637 528.144,902	24	471.998,679 528.146,865	9.253	24	471.998,679 528.146,865	25	472.005,971 528.149,273	7.679
25	472.005,971 528.149,273	26	472.014,708 528.150,39	8.808	26	472.014,708 528.150,39	27	472.022,766 528.149,476	8.11	27	472.022,766 528.149,476	28	472.029,268 528.145,352	7.7
28	472.029,268 528.145,352	29	472.035,382 528.139,477	8.479	29	472.035,382 528.139,477	30	472.042,301 528.133,313	9.266	30	472.042,301 528.133,313	31	472.046,325 528.128,846	6.012
31	472.046,325 528.128,846	32	472.050,347 528.124,378	6.012	32	472.050,347 528.124,378	33	472.054,586 528.120,795	5.55	33	472.054,586 528.120,795	34	472.058,457 528.117,586	5.028
34	472.058,457 528.117,586	35	472.061,299 528.113,878	4.672	35	472.061,299 528.113,878	36	472.064,207 528.108,741	5.903	36	472.064,207 528.108,741	37	472.069,383 528.105,042	6.362
37	472.069,383 528.105,042	38	472.074,409 528.101,679	6.047	38	472.074,409 528.101,679	39	472.078,818 528.100,021	4.71	39	472.078,818 528.100,021	40	472.082,555 528.097,955	4.27
40	472.082,555 528.097,955	41	472.084,769 528.092,88	5.537	41	472.084,769 528.092,88	42	472.089,016 528.088,413	6.164	42	472.089,016 528.088,413	43	472.091,806 528.087,816	2.853
43	472.091,806 528.087,816	44	472.089,185 528.114,88	27.19 1	44	472.089,185 528.114,88	45	472.084,217 528.130,452	16.34 5	45	472.084,217 528.130,452	46	472.070,321 528.151,433	25.16 5
46	472.070,321 528.151,433	47	472.048,755 528.183,996	39.05 7	47	472.048,755 528.183,996	48	472.015,108 528.218,299	48.05	48	472.015,108 528.218,299	49	472.002,655 528.253,391	37.23 6
49	472.002,655 528.253,391	50	471.983,511 528.294,88	45.69 3	50	471.983,511 528.294,88	51	471.874,844 528.227,081	128.0 83	51	471.874,844 528.227,081	1	471.874,827 528.227,043	0.042

** Lungimile segmentelor sunt determinate în planul de proiecție Stereo 70 și sunt rotunjite la 1 milimetru.

*** Distanța dintre puncte este formată din segmente cumulate ce sunt mai mici decât valoarea 1 milimetru.

**DATE DESPRE IMOBILUL NR. 3253**

Oficiul de Cadastru și Publicitate Imobiliară SIBIU
Biroul de Cadastru și Publicitate Imobiliară Medias

A. Partea I. Descrierea imobilului

TEREN Extravilan

Adresa: Jud. Sibiu

Nr. Crt	Nr cadastral Nr. topografic	Suprafața* (mp)	Observații / Referințe
A1		14.900	Sector cadastral:10 Teren neimprejmuit;

B. Partea II. Proprietari și acte

Inscrieri privitoare la dreptul de proprietate și alte drepturi reale	Referințe
/	
Act Notarial nr. 36, din 28/06/2012 emis de NP IULIAN-LIVIU DRĂGHICI;	
B1	A1
Intabulare, drept de PROPRIETATE, cu titlu de mostenire, dobandit prin Succesiune, cota actuala 1/2, cota initiala 1/2	
1) KEUL TITICA	
Act Notarial nr. 1650, din 18/10/2022 emis de NP ADRIANA ȘUTĂ;	
B1	A1
Intabulare, drept de PROPRIETATE, cu titlu de partaj voluntar, dobandit prin Succesiune, cota actuala 1/2, cota initiala 1/2	
1) KEUL MIHAÎȚĂ	

C. Partea III. SARCINI .

Inscrieri privind dezmembramintele dreptului de proprietate, drepturi reale de garanție și sarcini	Referințe
NU SUNT	

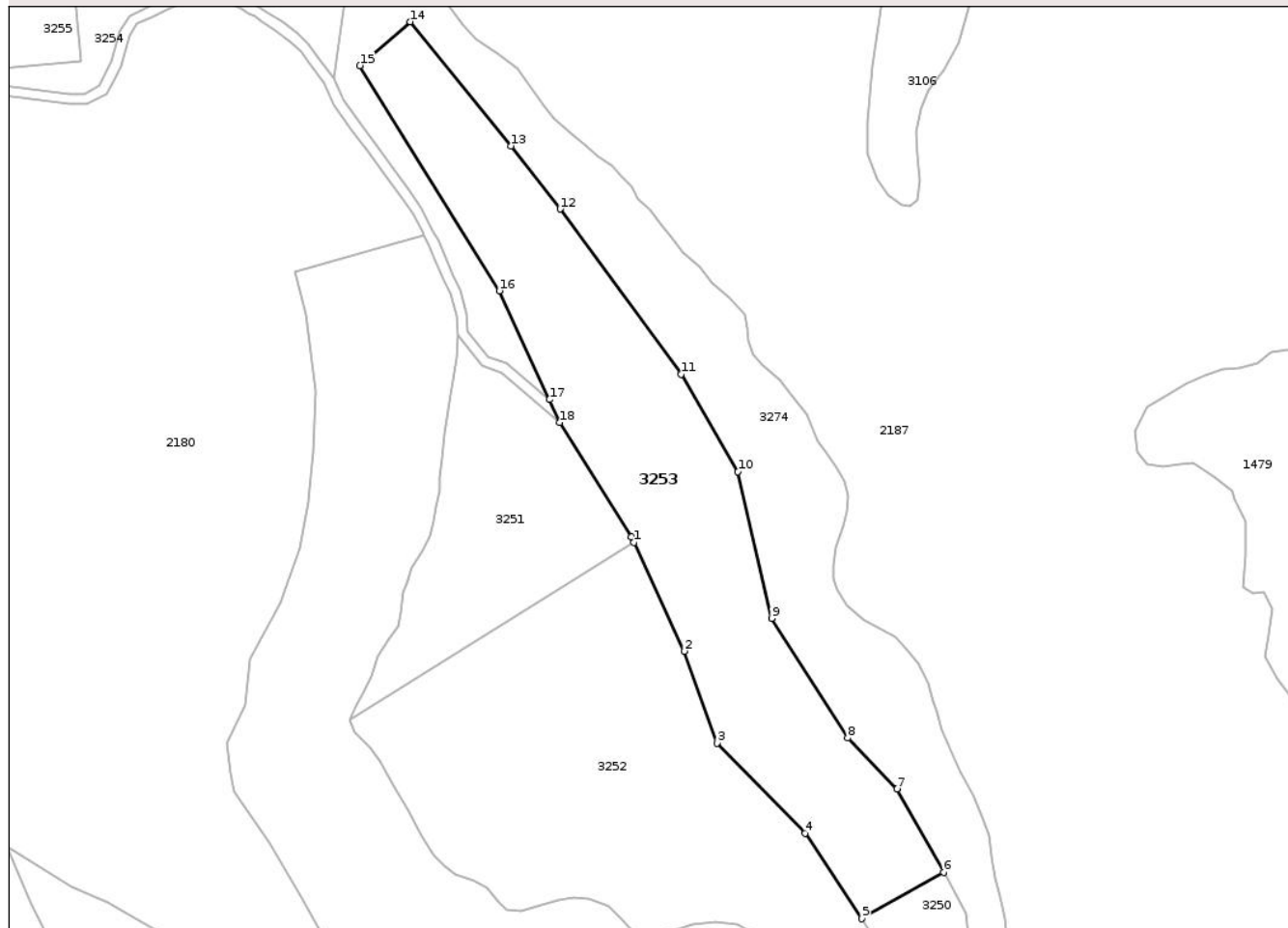
Anexa Nr. 1 La Partea I

Teren

Nr cadastral	Suprafața (mp)*	Observații / Referințe
	14.900	

* Suprafața este determinată în planul de proiecție Stereo 70.

DETALII LINIARE IMOBIL



Date referitoare la teren

Crt	Categorie folosință	Intravilan	Suprafața (mp)	Tarla	Parcelă	Nr. topo	Observații / Referințe
1	arabil	NU	14.900	22	424/2	-	

Lungime Segmente

1) Valorile lungimilor segmentelor sunt obținute din proiecție în plan.

Punct început	X / Y	Punct sfârșit	X / Y	Lungime segment (** (m)
1	471.983,511 528.294,88	2	472.002,655 528.253,391	45.693
2	472.002,655 528.253,391	3	472.015,108 528.218,299	37.236
3	472.015,108 528.218,299	4	472.048,755 528.183,996	48.05
4	472.048,755 528.183,996	5	472.070,321 528.151,433	39.057
5	472.070,321 528.151,433	6	472.101,624 528.169,106	35.947

Punct început	X / Y	Punct sfârșit	X / Y	Lungime segment (** (m)
6	472.101,624 528.169,106	7	472.083,981 528.200,946	36.401
7	472.083,981 528.200,946	8	472.065,001 528.220,384	27.168
8	472.065,001 528.220,384	9	472.036,041 528.265,902	53.95
9	472.036,041 528.265,902	10	472.023,195 528.321,833	57.387
10	472.023,195 528.321,833	11	472.001,52 528.359,027	43.049
11	472.001,52 528.359,027	12	471.955,287 528.421,984	78.109
12	471.955,287 528.421,984	13	471.936,468 528.446,002	30.513
13	471.936,468 528.446,002	14	471.898,167 528.493,325	60.88
14	471.898,167 528.493,325	15	471.878,913 528.476,634	25.481
15	471.878,913 528.476,634	16	471.932,097 528.390,792	100.982
16	471.932,097 528.390,792	17	471.951,191 528.349,342	45.636
17	471.951,191 528.349,342	18	471.955,21 528.340,617	9.606
18	471.955,21 528.340,617	19	471.982,556 528.296,947	51.525
19	471.982,556 528.296,947	1	471.983,511 528.294,88	2.277

** Lungimile segmentelor sunt determinate în planul de proiecție Stereo 70 și sunt rotunjite la 1 milimetru.

*** Distanța dintre puncte este formată din segmente cumulate ce sunt mai mici decât valoarea 1 milimetru.

**DATE DESPRE IMOBILUL NR. 3254**

Oficiul de Cadastru și Publicitate Imobiliară SIBIU
Biroul de Cadastru și Publicitate Imobiliară Medias

A. Partea I. Descrierea imobilului

TEREN Extravilan

Adresa: Jud. Sibiu

Nr. Crt	Nr cadastral Nr. topografic	Suprafața* (mp)	Observații / Referințe
A1		12.215	Sector cadastral:10 Teren neimprejmuit;

B. Partea II. Proprietari și acte

Inscrieri privitoare la dreptul de proprietate și alte drepturi reale	Referințe
/	
Act Administrativ nr. 5466, din 15/12/2025 emis de PRIMĂRIA COMUNIE HOGHILAG;	
B1	Inscrierea posesiei, drept de PROPRIETATE, dobândit prin Lege, cota actuala 1/1, cota initiala 1/1
	1) NEIDENTIFICAT NEIDENTIFICAT
Act Normativ nr. 7, din 13/03/1996 emis de PARLAMENTUL ROMÂNIEI;	
B2	se notează mențiunea de proprietar neidentificat, rezerva comisiei locale de fond funciar

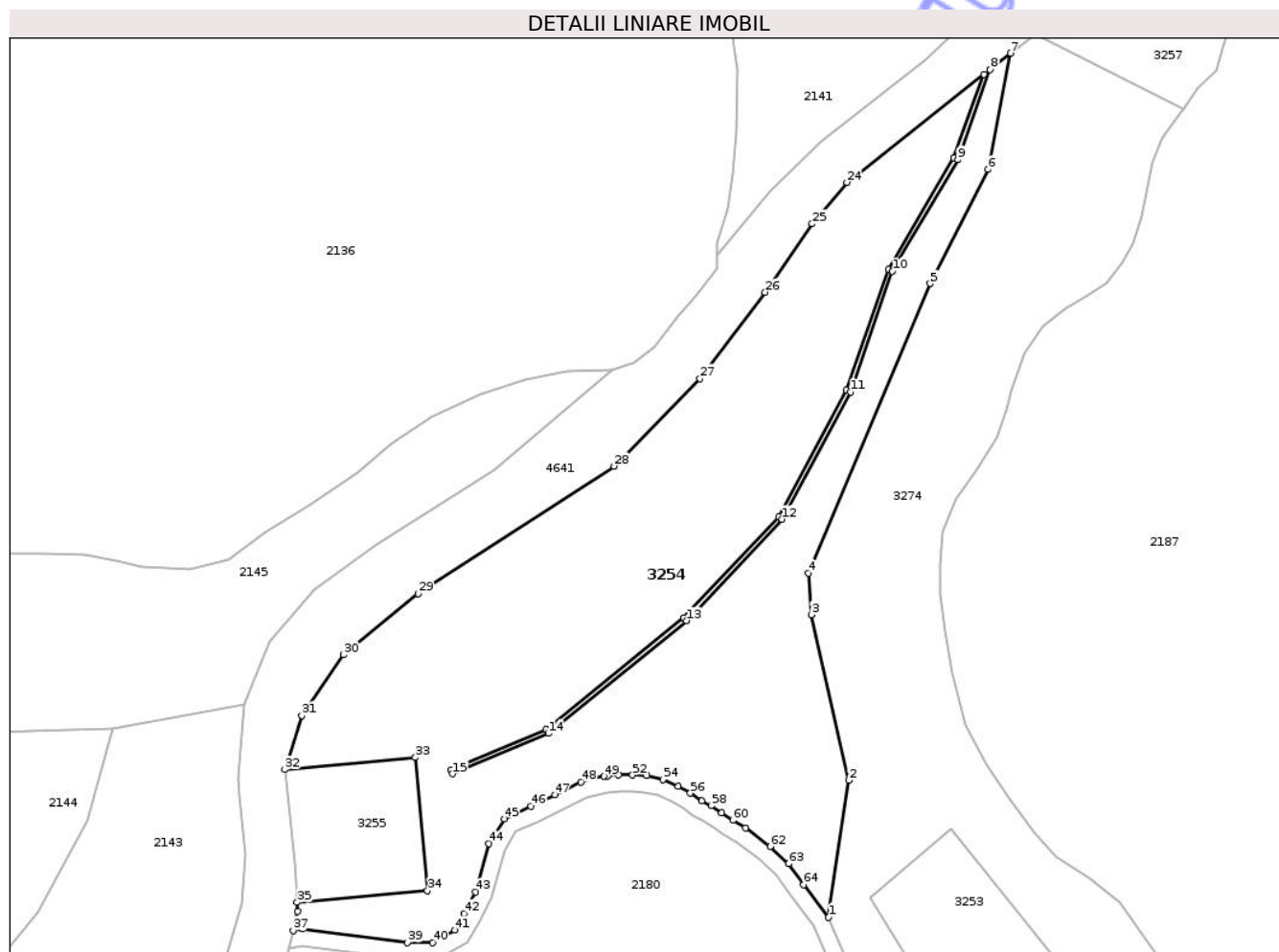
C. Partea III. SARCINI .

Inscrieri privind dezmembramentele dreptului de proprietate, drepturi reale de garanție și sarcini	Referințe
NU SUNT	

Teren

Nr cadastral	Suprafața (mp)*	Observații / Referințe
	12.215	

* Suprafața este determinată în planul de proiecție Stereo 70.



Date referitoare la teren

Crt	Categorie folosință	Intra vilan	Suprafața (mp)	Tarla	Parcelă	Nr. topo	Observații / Referințe
1	faneata	NU	12.215	22	428	-	

Lungime Segmente

1) Valorile lungimilor segmentelor sunt obținute din proiecție în plan.

Punct început	X / Y	Punct sfârșit	X / Y	Lungime segment	Punct început	X / Y	Punct sfârșit	X / Y	Lungime segment	Punct început	X / Y	Punct sfârșit	X / Y	Lungime segment
1	471.868,855 / 528.472,048	2	471.873,733 / 528.504,843	33.156	2	471.873,733 / 528.504,843	3	471.864,783 / 528.544,563	40.716	3	471.864,783 / 528.544,563	4	471.864,02 / 528.554,525	9.991
4	471.864,02 / 528.554,525	5	471.893,279 / 528.623,973	75.368	5	471.893,279 / 528.623,973	6	471.907,188 / 528.651,328	30.688	6	471.907,188 / 528.651,328	7	471.912,58 / 528.679,2	28.389
7	471.912,58 / 528.679,2	8	471.907,645 / 528.675,315	6.281	8	471.907,645 / 528.675,315	9	471.899,854 / 528.653,645	23.028	9	471.899,854 / 528.653,645	10	471.884,207 / 528.626,903	30.983
10	471.884,207 / 528.626,903	11	471.874,097 / 528.597,971	30.648	11	471.874,097 / 528.597,971	12	471.857,721 / 528.567,458	34.638	12	471.857,721 / 528.567,458	13	471.834,799 / 528.543,13	33.426
13	471.834,799 / 528.543,13	14	471.801,649 / 528.516,1	42.773	14	471.801,649 / 528.516,1	15	471.778,615 / 528.506,393	24.996	15	471.778,615 / 528.506,393	16	471.778,227 / 528.507,315	1.0
16	471.778,227 / 528.507,315	17	471.801,128 / 528.516,966	24.852	17	471.801,128 / 528.516,966	18	471.834,116 / 528.543,863	42.564	18	471.834,116 / 528.543,863	19	471.856,902 / 528.568,047	33.228

Punct început	X / Y	Punct sfârșit	X / Y	Lungime segment	Punct început	X / Y	Punct sfârșit	X / Y	Lungime segment	Punct început	X / Y	Punct sfârșit	X / Y	Lungime segment
19	471.856,902 528.568,047	20	471.873,179 528.598,375	34.42	20	471.873,179 528.598,375	21	471.883,295 528.627,324	30.66 6	21	471.883,295 528.627,324	22	471.898,944 528.654,071	30.98 9
22	471.898,944 528.654,071	23	471.906,163 528.674,148	21.33 5	23	471.906,163 528.674,148	24	471.873,251 528.648,242	41.88 5	24	471.873,251 528.648,242	25	471.864,945 528.638,31	12.94 7
25	471.864,945 528.638,31	26	471.853,626 528.621,903	19.93 3	26	471.853,626 528.621,903	27	471.838,014 528.601,201	25.92 9	27	471.838,014 528.601,201	28	471.817,371 528.580,187	29.45 7
28	471.817,371 528.580,187	29	471.770,343 528.549,601	56.09 9	29	471.770,343 528.549,601	30	471.752,489 528.534,941	23.10 2	30	471.752,489 528.534,941	31	471.742,485 528.520,401	17.64 9
31	471.742,485 528.520,401	32	471.738,348 528.507,466	13.58	32	471.738,348 528.507,466	33	471.769,709 528.510,344	31.49 3	33	471.769,709 528.510,344	34	471.772,61 528.478,434	32.04 2
34	471.772,61 528.478,434	35	471.741,354 528.475,565	31.38 7	35	471.741,354 528.475,565	36	471.741,45 528.473,464	2.103	36	471.741,45 528.473,464	37	471.740,425 528.468,889	4.688
37	471.740,425 528.468,889	38	471.742,608 528.469,248	2.212	38	471.742,608 528.469,248	39	471.767,861 528.465,927	25.47	39	471.767,861 528.465,927	40	471.773,83 528.465,898	5.969
40	471.773,83 528.465,898	41	471.779,232 528.468,895	6.178	41	471.779,232 528.468,895	42	471.781,468 528.472,909	4.595	42	471.781,468 528.472,909	43	471.784,139 528.478,104	5.841
43	471.784,139 528.478,104	44	471.787,333 528.489,686	12.01 4	44	471.787,333 528.489,686	45	471.791,086 528.495,623	7.024	45	471.791,086 528.495,623	46	471.797,451 528.498,623	7.037
46	471.797,451 528.498,623	47	471.803,211 528.501,371	6.382	47	471.803,211 528.501,371	48	471.809,439 528.504,411	6.93	48	471.809,439 528.504,411	49	471.814,903 528.505,823	5.643
49	471.814,903 528.505,823	50	471.815,835 528.505,927	0.938	50	471.815,835 528.505,927	51	471.818,436 528.506,215	2.617	51	471.818,436 528.506,215	52	471.821,841 528.506,125	3.406
52	471.821,841 528.506,125	53	471.825,196 528.505,983	3.358	53	471.825,196 528.505,983	54	471.829,082 528.505,046	3.997	54	471.829,082 528.505,046	55	471.832,839 528.503,433	4.089
55	471.832,839 528.503,433	56	471.835,711 528.501,797	3.305	56	471.835,711 528.501,797	57	471.838,48 528.499,954	3.326	57	471.838,48 528.499,954	58	471.840,701 528.498,777	2.514
58	471.840,701 528.498,777	59	471.843,227 528.497,049	3.06	59	471.843,227 528.497,049	60	471.845,898 528.495,281	3.203	60	471.845,898 528.495,281	61	471.848,987 528.493,468	3.582
61	471.848,987 528.493,468	62	471.854,866 528.489,002	7.383	62	471.854,866 528.489,002	63	471.859,319 528.484,893	6.059	63	471.859,319 528.484,893	64	471.862,859 528.479,795	6.207
64	471.862,859 528.479,795	1	471.868,855 528.472,048	9.796										

** Lungimile segmentelor sunt determinate în planul de proiecție Stereo 70 și sunt rotunjite la 1 milimetru.

*** Distanța dintre puncte este formată din segmente cumulate ce sunt mai mici decât valoarea 1 milimetru.

**DATE DESPRE IMOBILUL NR. 3255**

Oficiul de Cadastru și Publicitate Imobiliară SIBIU
Biroul de Cadastru și Publicitate Imobiliară Medias

A. Partea I. Descrierea imobilului

TEREN Extravilan

Adresa: Jud. Sibiu

Nr. Crt	Nr cadastral Nr. topografic	Suprafața* (mp)	Observații / Referințe
A1	101766	1.000	Sector cadastral:10 Teren neimprejmuit;

B. Partea II. Proprietari și acte

Inscrieri privitoare la dreptul de proprietate și alte drepturi reale	Referințe
13616 / 14/06/2023	
Act Administrativ nr. 39/2023, din 29/05/2023 emis de CONSILIUL LOCAL AL COMUNEI HOGHILAG (HCL referat ; act administrativ nr 2423 din 13.06.2023, emis de Comuna Hoghilag);	
B2	A1
Inscrierea provizorie, drept de PROPRIETATE, dobandit prin Lege, cota actuala 1/1, cota initiala 1/1	
1) COMUNA HOGHILAG, CIF:4241230, domeniu public	

C. Partea III. SARCINI .

Inscrieri privind dezmembramintele dreptului de proprietate, drepturi reale de garanție și sarcini	Referințe
NU SUNT	

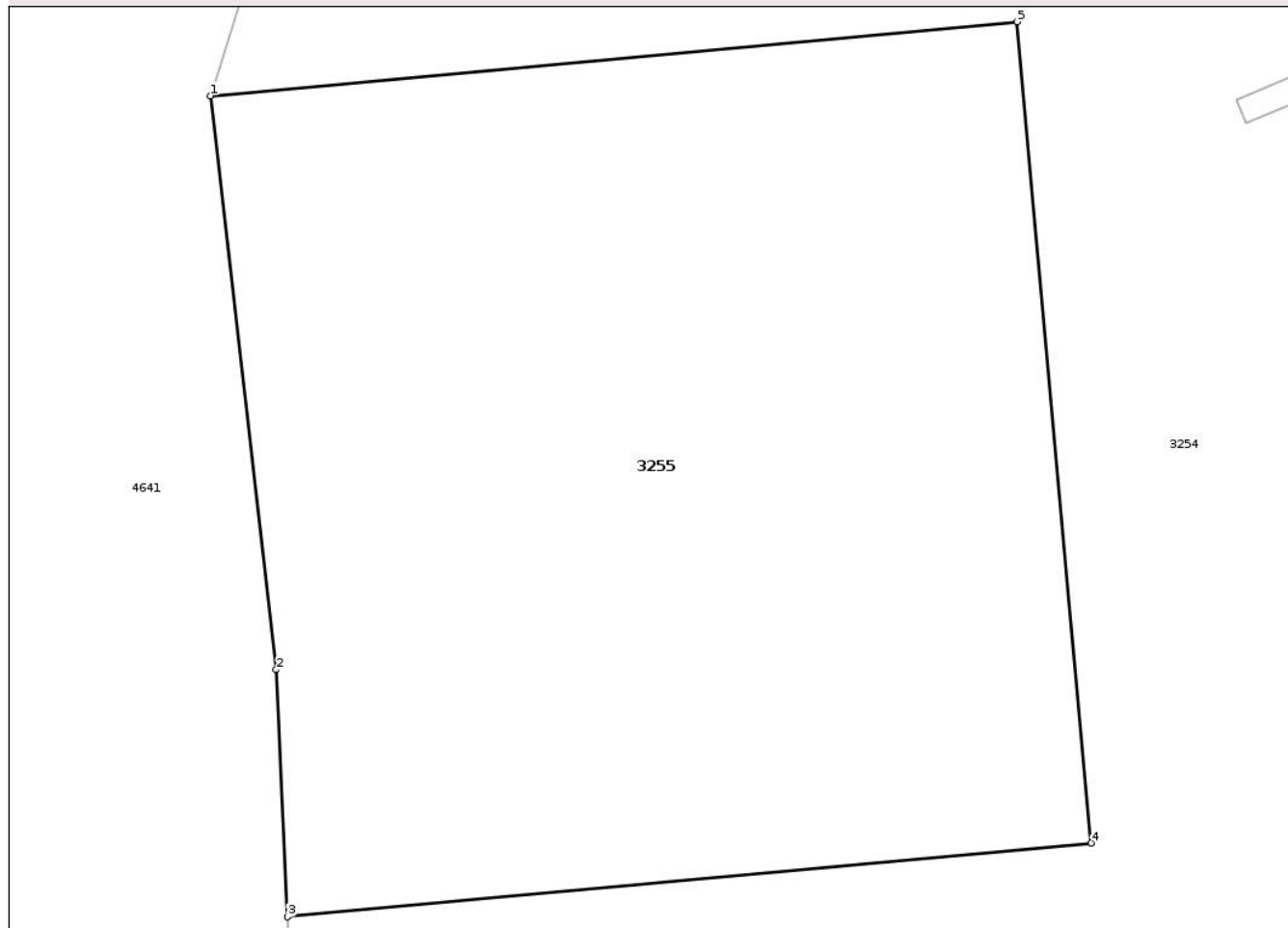
Anexa Nr. 1 La Partea I

Teren

Nr cadastral	Suprafața (mp)*	Observații / Referințe
101766	1.000	

* Suprafața este determinată în planul de proiecție Stereo 70.

DETALII LINIARE IMOBIL



Date referitoare la teren

Crt	Categorie folosință	Intra vilan	Suprafața (mp)	Tarla	Parcelă	Nr. topo	Observații / Referințe
1	faneata	NU	1.000	22	428/1	-	

Lungime Segmente

1) Valorile lungimilor segmentelor sunt obținute din proiecție în plan.

Punct început	X / Y	Punct sfârșit	X / Y	Lungime segment (** (m)
1	471.738,348 528.507,466	2	471.740,914 528.485,166	22.447
2	471.740,914 528.485,166	3	471.741,354 528.475,565	9.611
3	471.741,354 528.475,565	4	471.772,61 528.478,434	31.387
4	471.772,61 528.478,434	5	471.769,709 528.510,344	32.042
5	471.769,709 528.510,344	1	471.738,348 528.507,466	31.493

** Lungimile segmentelor sunt determinate în planul de proiecție Stereo 70 și sunt rotunjite la 1 milimetru.

*** Distanța dintre puncte este formată din segmente cumulate ce sunt mai mici decât valoarea 1 milimetru.

Neutilizabil în Circuitul
Civil



DATE DESPRE IMOBILUL NR. 3256

Oficiul de Cadastru și Publicitate Imobiliară SIBIU
Biroul de Cadastru și Publicitate Imobiliară Medias

A. Partea I. Descrierea imobilului

TEREN Extravilan

Adresa: Jud. Sibiu

Nr. Crt	Nr cadastral Nr. topografic	Suprafața* (mp)	Observații / Referințe
A1		219	Sector cadastral:10 Teren neimprejmut;

B. Partea II. Proprietari și acte

Inscrieri privitoare la dreptul de proprietate și alte drepturi reale	Referințe
/	
Act Administrativ nr. 5466, din 15/12/2025 emis de PRIMĂRIA COMUNIE HOGHILAG;	
B1	Inscrierea posesiei, drept de PROPRIETATE, dobandit prin Lege, cota actuala 1/1, cota initiala 1/1
	1) NEIDENTIFICAT NEIDENTIFICAT
Act Normativ nr. 7, din 13/03/1996 emis de PARLAMENTUL ROMÂNIEI;	
B2	se notează mențiunea de proprietar neidentificat

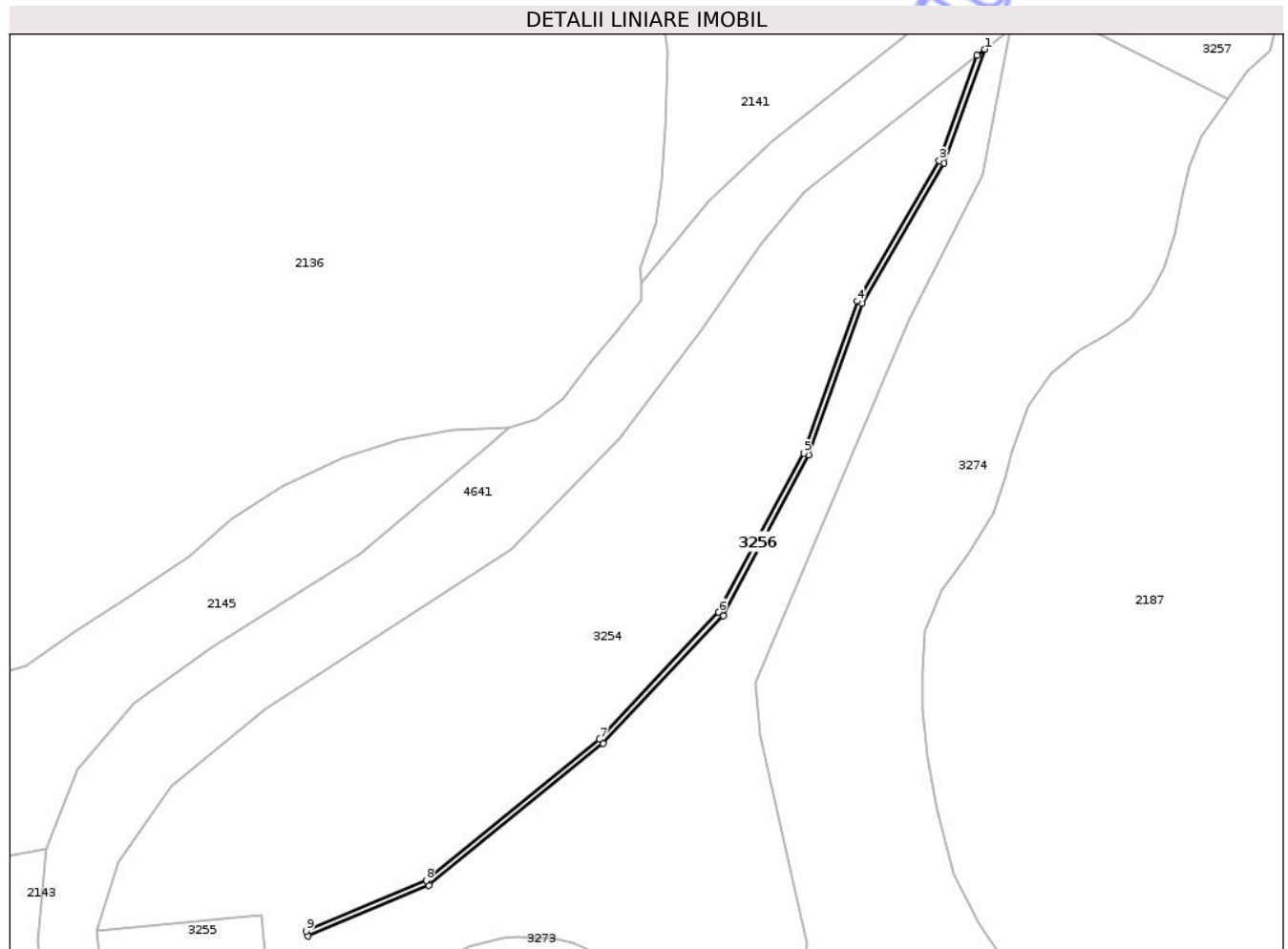
C. Partea III. SARCINI .

Inscrieri privind dezmembramintele dreptului de proprietate, drepturi reale de garanție și sarcini	Referințe
NU SUNT	

Teren

Nr cadastral	Suprafața (mp)*	Observații / Referințe
	219	

* Suprafața este determinată în planul de proiecție Stereo 70.



Date referitoare la teren

Crt	Categorie folosință	Intravilan	Suprafața (mp)	Tarla	Parcelă	Nr. topo	Observații / Referințe
1	ape curgătoare	NU	219	22	427	-	

Lungime Segmente

1) Valorile lungimilor segmentelor sunt obținute din proiecție în plan.

Punct început	X / Y	Punct sfârșit	X / Y	Lungime segment (** (m)
1	471.907,645 528.675,315	2	471.906,163 528.674,148	1.886
2	471.906,163 528.674,148	3	471.898,944 528.654,071	21.335
3	471.898,944 528.654,071	4	471.883,295 528.627,324	30.989
4	471.883,295 528.627,324	5	471.873,179 528.598,375	30.666
5	471.873,179 528.598,375	6	471.856,902 528.568,047	34.42

Punct început	X / Y	Punct sfârșit	X / Y	Lungime segment (** (m)
6	471.856,902 528.568,047	7	471.834,116 528.543,863	33.228
7	471.834,116 528.543,863	8	471.801,128 528.516,966	42.564
8	471.801,128 528.516,966	9	471.778,227 528.507,315	24.852
9	471.778,227 528.507,315	10	471.778,615 528.506,393	1.0
10	471.778,615 528.506,393	11	471.801,649 528.516,1	24.996
11	471.801,649 528.516,1	12	471.834,799 528.543,13	42.773
12	471.834,799 528.543,13	13	471.857,721 528.567,458	33.426
13	471.857,721 528.567,458	14	471.874,097 528.597,971	34.63
14	471.874,097 528.597,971	15	471.884,207 528.626,903	30.648
15	471.884,207 528.626,903	16	471.899,854 528.653,645	30.983
16	471.899,854 528.653,645	1	471.907,645 528.675,315	23.028

** Lungimile segmentelor sunt determinate în planul de proiecție Stereo 70 și sunt rotunjite la 1 milimetru.

*** Distanța dintre puncte este formată din segmente cumulate ce sunt mai mici decât valoarea 1 milimetru.

**DATE DESPRE IMOBILUL NR. 3257**

Oficiul de Cadastru și Publicitate Imobiliară SIBIU
Biroul de Cadastru și Publicitate Imobiliară Medias

A. Partea I. Descrierea imobilului

TEREN Extravilan

Adresa: Jud. Sibiu

Nr. Crt	Nr cadastral Nr. topografic	Suprafața* (mp)	Observații / Referințe
A1	100717	4.200	Sector cadastral:10 Teren neimprejmut;

B. Partea II. Proprietari și acte

Inscrieri privitoare la dreptul de proprietate și alte drepturi reale	Referințe
6567 / 01/04/2016	
Act Notarial nr. 342, din 25/03/2016 emis de URIAN MARCEL COSMIN;	
B6	A1
Intabulare, drept de PROPRIETATE, cu titlu de cumpărare, dobandit prin Conventie, cota actuala 1/1, cota initiala 1/1	
1) TODEA MARCEL , și soția	
2) TODEA CARMEN-MARIANA , bun comun	

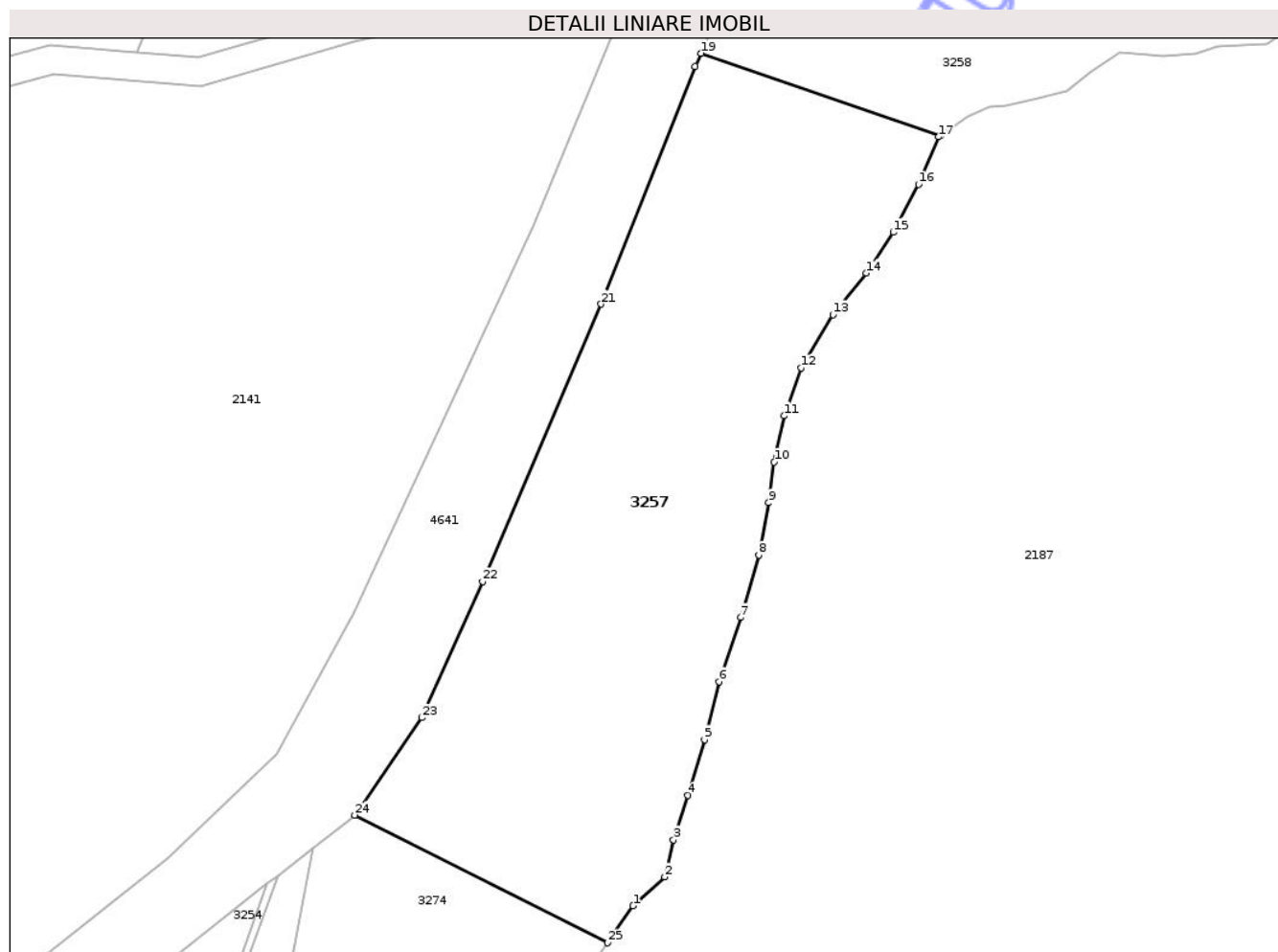
C. Partea III. SARCINI .

Inscrieri privind dezmembramintele dreptului de proprietate, drepturi reale de garanție și sarcini	Referințe
NU SUNT	

Teren

Nr cadastral	Suprafața (mp)*	Observații / Referințe
100717	4.200	

* Suprafața este determinată în planul de proiecție Stereo 70.



Date referitoare la teren

Crt	Categorie folosință	Intra vilan	Suprafața (mp)	Tarla	Parcelă	Nr. topo	Observații / Referințe
1	faneata	NU	4.200	22	434/7	-	

Lungime Segmente

1) Valorile lungimilor segmentelor sunt obținute din proiecție în plan.

Punct început	X / Y	Punct sfârșit	X / Y	Lungime segment (** (m)
1	471.957,576 528.671,054	2	471.962,027 528.675,121	6.029
3	471.963,298 528.680,33	4	471.965,334 528.686,556	6.55
5	471.967,637 528.694,411	6	471.969,671 528.702,543	8.383
7	471.972,723 528.711,566	8	471.975,265 528.720,334	9.129
9	471.976,666 528.727,704	10	471.977,428 528.733,422	5.769

Punct început	X / Y	Punct sfârșit	X / Y	Lungime segment (** (m)
2	471.962,027 528.675,121	3	471.963,298 528.680,33	5.362
4	471.965,334 528.686,556	5	471.967,637 528.694,411	8.186
6	471.969,671 528.702,543	7	471.972,723 528.711,566	9.525
8	471.975,265 528.720,334	9	471.976,666 528.727,704	7.502
10	471.977,428 528.733,422	11	471.978,826 528.739,902	6.629

Punct început	X / Y	Punct sfârșit	X / Y	Lungime segment (** (m)
11	471.978,826 528.739,902	12	471.981,241 528.746,637	7.155
13	471.985,692 528.754,134	14	471.990,396 528.759,979	7.503
15	471.994,212 528.765,698	16	471.997,77 528.772,432	7.616
17	472.000,576 528.779,111	18	472.000,868 528.779,321	0.36
19	471.967,127 528.790,872	20	471.966,348 528.789,03	2.0
21	471.953,081 528.755,612	22	471.936,436 528.716,646	42.372
23	471.927,887 528.697,481	24	471.918,435 528.683,808	16.622
25	471.954,034 528.665,852	1	471.957,576 528.671,054	6.293

Punct început	X / Y	Punct sfârșit	X / Y	Lungime segment (** (m)
12	471.981,241 528.746,637	13	471.985,692 528.754,134	8.719
14	471.990,396 528.759,979	15	471.994,212 528.765,698	6.875
16	471.997,77 528.772,432	17	472.000,576 528.779,111	7.244
18	472.000,868 528.779,321	19	471.967,127 528.790,872	35.663
20	471.966,348 528.789,03	21	471.953,081 528.755,612	35.955
22	471.936,436 528.716,646	23	471.927,887 528.697,481	20.985
24	471.918,435 528.683,808	25	471.954,034 528.665,852	39.871

** Lungimile segmentelor sunt determinate în planul de proiecție Stereo 70 și sunt rotunjite la 1 milimetru.

*** Distanța dintre puncte este formată din segmente cumulate ce sunt mai mici decât valoarea 1 milimetru.

**DATE DESPRE IMOBILUL NR. 3258**

Oficiul de Cadastru și Publicitate Imobiliară SIBIU
Biroul de Cadastru și Publicitate Imobiliară Medias

A. Partea I. Descrierea imobilului

TEREN Extravilan

Adresa: Jud. Sibiu

Nr. Crt	Nr cadastral Nr. topografic	Suprafața* (mp)	Observații / Referințe
A1		3.552	Sector cadastral:10 Teren neimprejmuit;

B. Partea II. Proprietari și acte

Inscrieri privitoare la dreptul de proprietate și alte drepturi reale	Referințe
/	
Act Administrativ nr. 5466, din 15/12/2025 emis de PRIMĂRIA COMUNIE HOGHILAG;	
B1	Inscrierea posesiei, drept de PROPRIETATE, dobândit prin Lege, cota actuala 1/1, cota initiala 1/1 1) NEIDENTIFICAT NEIDENTIFICAT
Act Normativ nr. 7, din 13/03/1996 emis de PARLAMENTUL ROMÂNIEI;	
B2	se notează mențiunea de proprietar neidentificat, rezerva comisiei locale de fond funciar

C. Partea III. SARCINI .

Inscrieri privind dezmembramentele dreptului de proprietate, drepturi reale de garanție și sarcini	Referințe
NU SUNT	

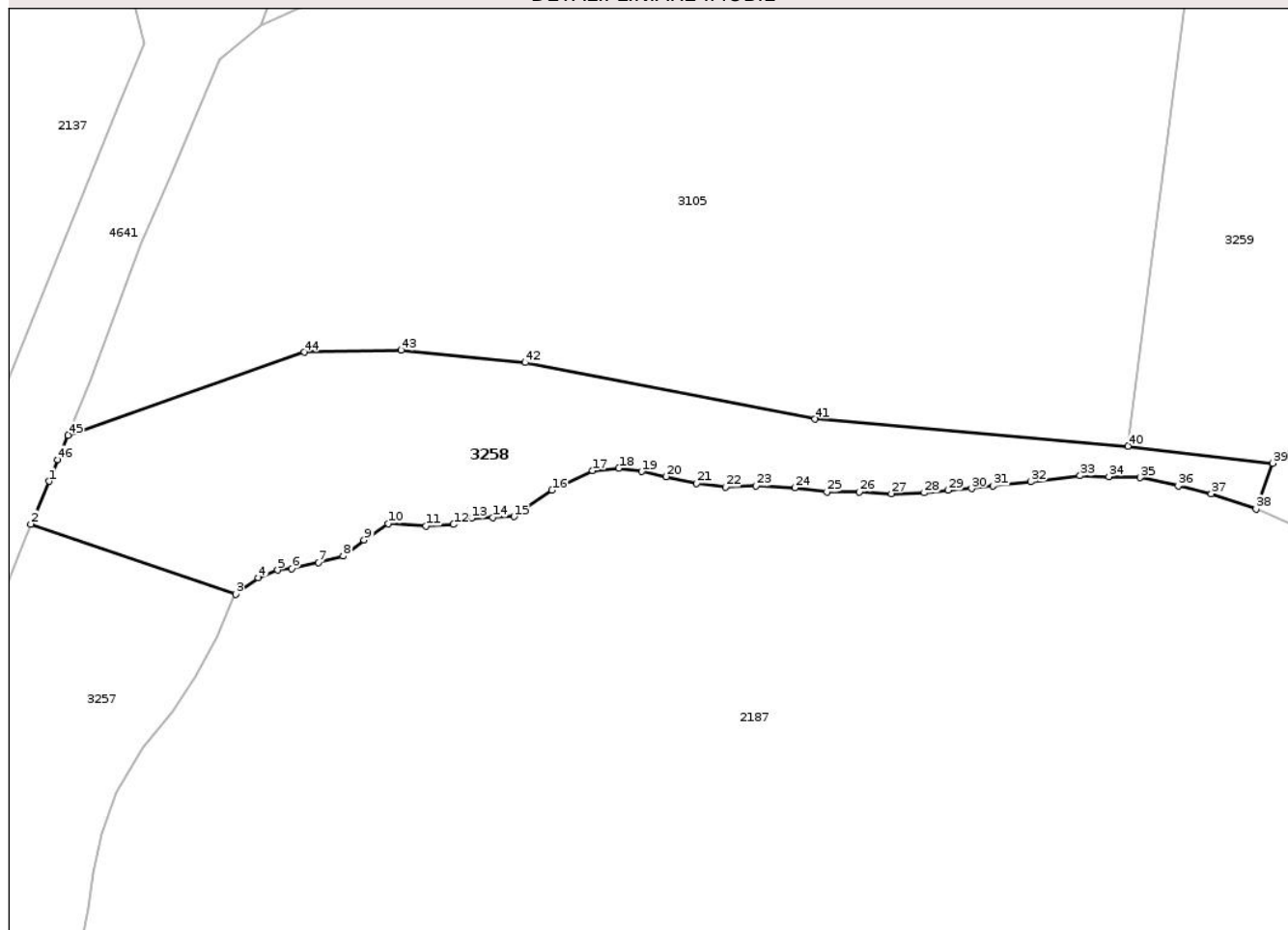
Anexa Nr. 1 La Partea I

Teren

Nr cadastral	Suprafața (mp)*	Observații / Referințe
	3.552	

* Suprafața este determinată în planul de proiecție Stereo 70.

DETALII LINIARE IMOBIL



Date referitoare la teren

Crt	Categorie folosință	Intravilan	Suprafața (mp)	Tarla	Parcelă	Nr. topo	Observații / Referințe
1	ape statatoare	NU	2.482	22	430	-	
2	faneata	NU	1.070	22	431	-	

Lungime Segmente

1) Valorile lungimilor segmentelor sunt obținute din proiecție în plan.

Punct început	X / Y	Punct sfârșit	X / Y	Lungime segment	Punct început	X / Y	Punct sfârșit	X / Y	Lungime segment	Punct început	X / Y	Punct sfârșit	X / Y	Lungime segment
1	471.970,104 528.797,915	2	471.967,127 528.790,872	7.646	2	471.967,127 528.790,872	3	472.000,868 528.779,321	35.66 3	3	472.000,868 528.779,321	4	472.004,645 528.782,034	4.65
4	472.004,645 528.782,034	5	472.007,824 528.783,305	3.424	5	472.007,824 528.783,305	6	472.010,112 528.783,559	2.302	6	472.010,112 528.783,559	7	472.014,563 528.784,575	4.565
7	472.014,563 528.784,575	8	472.018,632 528.785,591	4.194	8	472.018,632 528.785,591	9	472.022,064 528.788,26	4.348	9	472.022,064 528.788,26	10	472.026,006 528.790,929	4.761
10	472.026,006 528.790,929	11	472.032,236 528.790,548	6.242	11	472.032,236 528.790,548	12	472.036,814 528.790,802	4.585	12	472.036,814 528.790,802	13	472.039,78 528.791,849	3.145
13	472.039,78 528.791,849	14	472.043,266 528.791,987	3.489	14	472.043,266 528.791,987	15	472.046,756 528.792,127	3.493	15	472.046,756 528.792,127	16	472.053,034 528.796,45	7.622

Punct început	X / Y	Punct sfârșit	X / Y	Lungime segment	Punct început	X / Y	Punct sfârșit	X / Y	Lungime segment	Punct început	X / Y	Punct sfârșit	X / Y	Lungime segment
16	472.053,034 528.796,45	17	472.059,732 528.799,657	7.426	17	472.059,732 528.799,657	18	472.064,058 528.800,076	4.346	18	472.064,058 528.800,076	19	472.067,826 528.799,519	3.809
19	472.067,826 528.799,519	20	472.071,872 528.798,681	4.132	20	472.071,872 528.798,681	21	472.076,894 528.797,566	5.144	21	472.076,894 528.797,566	22	472.081,64 528.797,008	4.779
22	472.081,64 528.797,008	23	472.086,662 528.797,148	5.024	23	472.086,662 528.797,148	24	472.093,081 528.796,868	6.425	24	472.093,081 528.796,868	25	472.098,383 528.796,171	5.348
25	472.098,383 528.796,171	26	472.103,686 528.796,171	5.303	26	472.103,686 528.796,171	27	472.108,989 528.795,893	5.31	27	472.108,989 528.795,893	28	472.114,43 528.796,032	5.443
28	472.114,43 528.796,032	29	472.118,338 528.796,45	3.93	29	472.118,338 528.796,45	30	472.122,244 528.796,729	3.916	30	472.122,244 528.796,729	31	472.125,733 528.797,148	3.514
31	472.125,733 528.797,148	32	472.132,011 528.797,844	6.316	32	472.132,011 528.797,844	33	472.140,104 528.798,821	8.152	33	472.140,104 528.798,821	34	472.144,849 528.798,681	4.747
34	472.144,849 528.798,681	35	472.150,012 528.798,542	5.165	35	472.150,012 528.798,542	36	472.156,29 528.797,148	6.431	36	472.156,29 528.797,148	37	472.161,733 528.795,893	5.586
37	472.161,733 528.795,893	38	472.169,128 528.793,382	7.81	38	472.169,128 528.793,382	39	472.171,854 528.800,911	8.007	39	472.171,854 528.800,911	40	472.148,011 528.803,719	24.008
40	472.148,011 528.803,719	41	472.096,403 528.808,144	51.797	41	472.096,403 528.808,144	42	472.048,647 528.817,489	48.662	42	472.048,647 528.817,489	43	472.028,182 528.819,513	20.565
43	472.028,182 528.819,513	44	472.012,19 528.819,165	15.996	44	472.012,19 528.819,165	45	471.973,245 528.805,523	41.265	45	471.973,245 528.805,523	46	471.971,587 528.801,424	4.422
46	471.971,587 528.801,424	1	471.970,104 528.797,915	3.81										

** Lungimile segmentelor sunt determinate în planul de proiecție Stereo 70 și sunt rotunjite la 1 milimetru.

*** Distanța dintre puncte este formată din segmente cumulate ce sunt mai mici decât valoarea 1 milimetru.

Neutilizabil în
Civil

**DATE DESPRE IMOBILUL NR. 3259**

Oficiul de Cadastru și Publicitate Imobiliară SIBIU
Biroul de Cadastru și Publicitate Imobiliară Medias

A. Partea I. Descrierea imobilului

TEREN Extravilan

Adresa: Jud. Sibiu

Nr. Crt	Nr cadastral Nr. topografic	Suprafața* (mp)	Observații / Referințe
A1		15.000	Sector cadastral:10 Teren neimprejmuit;

B. Partea II. Proprietari și acte

Inscrieri privitoare la dreptul de proprietate și alte drepturi reale		Referințe
/		
Act Notarial nr. 48, din 13/03/2017 emis de NP AXENTE MIA;		
B1	Intabulare, drept de PROPRIETATE, cu titlu de moștenire, dobandit prin Succesiune, cota actuala 3/9, cota initiala 1/1 1) LODROMĂNEAN MARIOARA	A1
B2	Intabulare, drept de PROPRIETATE, cu titlu de moștenire, dobandit prin Succesiune, cota actuala 1/9, cota initiala 1/1 1) NICOLA HOREA-GHEORGHE	A1
B3	Intabulare, drept de PROPRIETATE, cu titlu de moștenire, dobandit prin Succesiune, cota actuala 1/9, cota initiala 1/1 1) NICOLA ADRIAN	A1
B4	Intabulare, drept de PROPRIETATE, cu titlu de moștenire, dobandit prin Succesiune, cota actuala 1/9, cota initiala 1/1 1) NICOLA LUCIAN	A1
Act Notarial nr. 189, din 25/09/2017 emis de NP AXENTE MIA;		
B5	Intabulare, drept de PROPRIETATE, cu titlu de moștenire, dobandit prin Succesiune, cota actuala 3/12, cota initiala 1/1 1) COROȘ CRISTINA-MARIA	A1
B6	Intabulare, drept de PROPRIETATE, cu titlu de moștenire, dobandit prin Succesiune, cota actuala 1/12, cota initiala 1/1 1) NICOLA VIORICA	A1

C. Partea III. SARCINI .

Inscrieri privind dezmembramintele dreptului de proprietate, drepturi reale de garanție și sarcini	Referințe
NU SUNT	

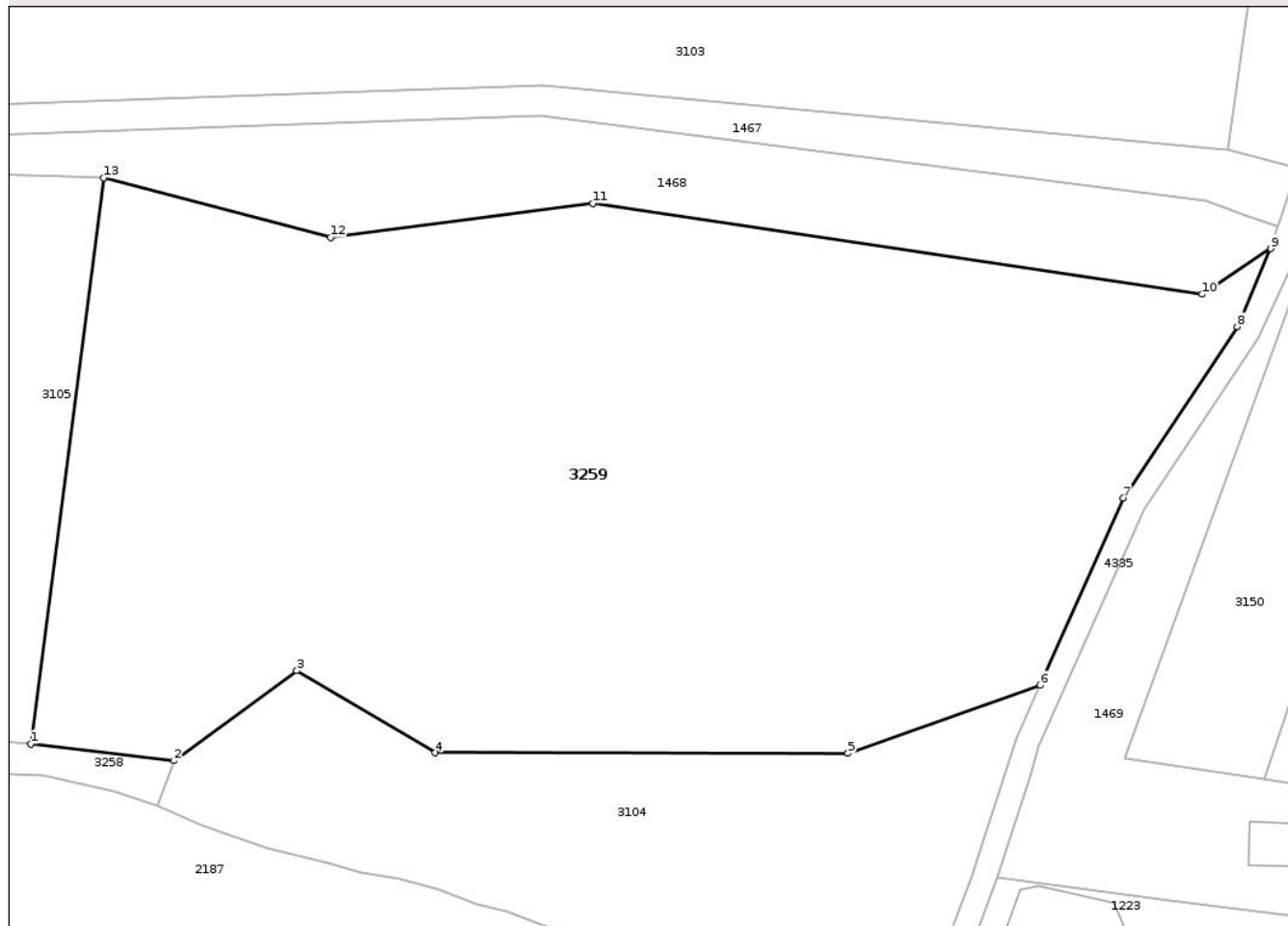
Anexa Nr. 1 La Partea I

Teren

Nr cadastral	Suprafața (mp)*	Observații / Referințe
	15.000	

* Suprafața este determinată în planul de proiecție Stereo 70.

DETALII LINIARE IMOBIL



Date referitoare la teren

Crt	Categorie folosință	Intra vilan	Suprafața (mp)	Tarla	Parcelă	Nr. topo	Observații / Referințe
1	arabil	NU	15.000	22	434/15/1	-	Număr parcelă 434/15 greșit în act

Lungime Segmente

1) Valorile lungimilor segmentelor sunt obținute din proiecție în plan.

Punct început	X / Y	Punct sfârșit	X / Y	Lungime segment (** (m)
1	472.148,011 528.803,719	2	472.171,854 528.800,911	24.008
2	472.171,854 528.800,911	3	472.192,329 528.815,896	25.373
3	472.192,329 528.815,896	4	472.215,395 528.802,238	26.806
4	472.215,395 528.802,238	5	472.284,184 528.802,141	68.789
5	472.284,184 528.802,141	6	472.316,203 528.813,476	33.966

Punct început	X / Y	Punct sfârșit	X / Y	Lungime segment (** (m)
6	472.316,203 528.813,476	7	472.330,085 528.844,646	34.122
7	472.330,085 528.844,646	8	472.349,058 528.873,213	34.294
8	472.349,058 528.873,213	9	472.354,624 528.886,196	14.126
9	472.354,624 528.886,196	10	472.343,188 528.878,619	13.718
10	472.343,188 528.878,619	11	472.241,678 528.893,757	102.633
11	472.241,678 528.893,757	12	472.197,927 528.888,047	44.122
12	472.197,927 528.888,047	13	472.160,11 528.898,018	39.109
13	472.160,11 528.898,018	1	472.148,011 528.803,719	95.072

** Lungimile segmentelor sunt determinate în planul de proiecție Stereo 70 și sunt rotunjite la 1 milimetru.

*** Distanța dintre puncte este formată din segmente cumulate ce sunt mai mici decât valoarea 1 milimetru.

**DATE DESPRE IMOBILUL NR. 3260**

Oficiul de Cadastru și Publicitate Imobiliară SIBIU
Biroul de Cadastru și Publicitate Imobiliară Medias

A. Partea I. Descrierea imobilului

TEREN Extravilan

Adresa: Jud. Sibiu

Nr. Crt	Nr cadastral Nr. topografic	Suprafața* (mp)	Observații / Referințe
A1		24.814	Sector cadastral:55 Teren neimprejmuit;

B. Partea II. Proprietari și acte

Inscrieri privitoare la dreptul de proprietate și alte drepturi reale	Referințe
/	
Act Administrativ nr. 5466, din 15/12/2025 emis de PRIMĂRIA COMUNIE HOGHILAG;	
B1	Inscrierea posesiei, drept de PROPRIETATE, dobandit prin Lege, cota actuala 1/1, cota initiala 1/1
	1) NEIDENTIFICAT NEIDENTIFICAT
Act Normativ nr. 7, din 13/03/1996 emis de PARLAMENTUL ROMÂNIEI;	
B2	se notează mențiunea de proprietar neidentificat, rezerva comisiei locale de fond funciar

C. Partea III. SARCINI .

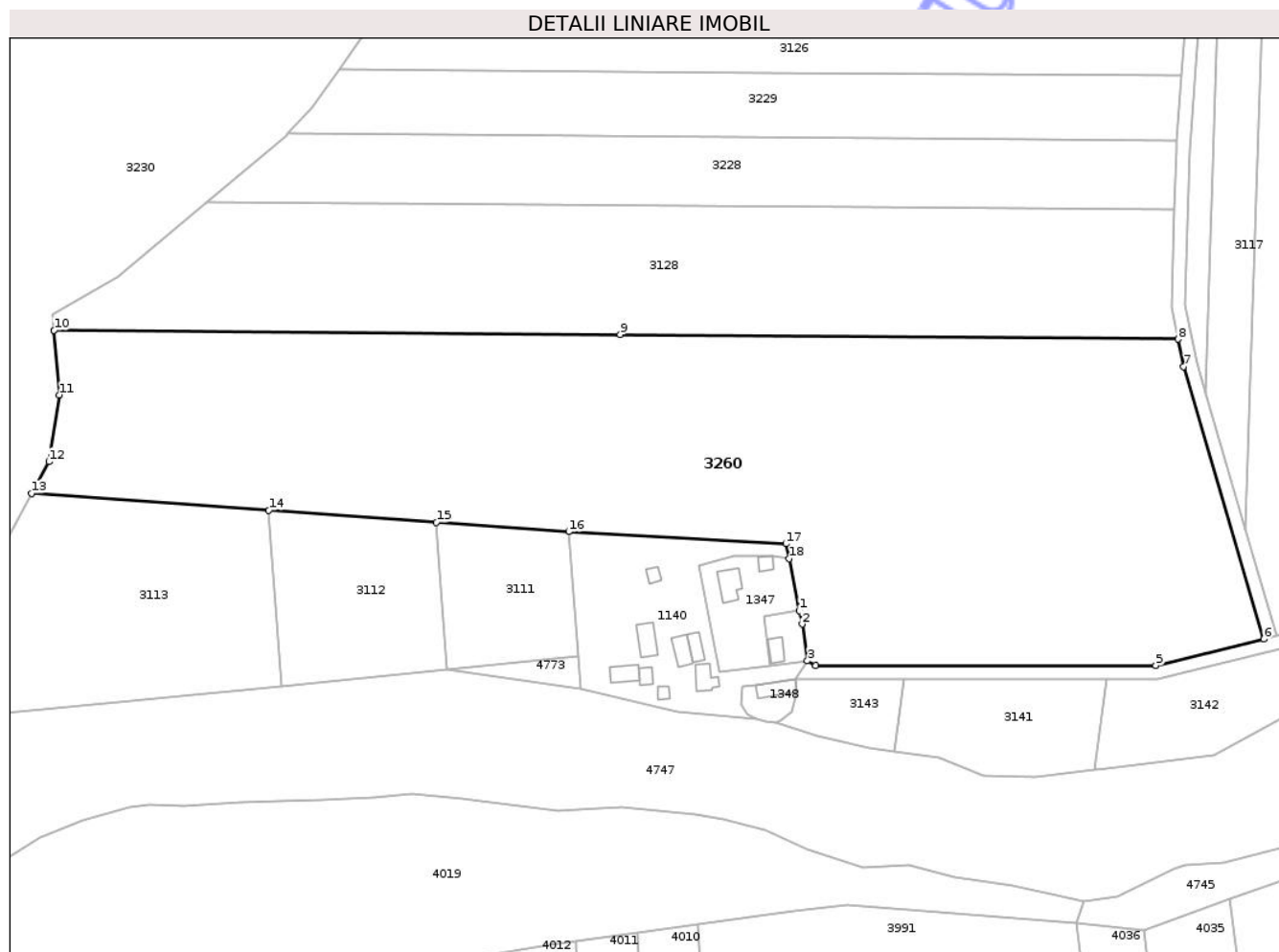
Inscrieri privind dezmembramintele dreptului de proprietate, drepturi reale de garanție și sarcini	Referințe
NU SUNT	

Anexa Nr. 1 La Partea I

Teren

Nr cadastral	Suprafața (mp)*	Observații / Referințe
	24.814	

* Suprafața este determinată în planul de proiecție Stereo 70.



Date referitoare la teren

Crt	Categorie folosință	Intra vilan	Suprafața (mp)	Tarla	Parcelă	Nr. topo	Observații / Referințe
1	arabil	NU	24.814	55	1093/1/1	-	

Lungime Segmente

1) Valorile lungimilor segmentelor sunt obținute din proiecție în plan.

Punct început	X / Y	Punct sfârșit	X / Y	Lungime segment (** (m)
1	469.475,86 524.826,355	2	469.476,7 524.822,236	4.204
2	469.476,7 524.822,236	3	469.478,303 524.811,255	11.097
3	469.478,303 524.811,255	4	469.480,761 524.809,791	2.861
4	469.480,761 524.809,791	5	469.582,388 524.809,791	101.627
5	469.582,388 524.809,791	6	469.614,634 524.817,798	33.225

Punct început	X / Y	Punct sfârșit	X / Y	Lungime segment (** (m)
6	469.614,634 524.817,798	7	469.590,726 524.899,125	84.768
7	469.590,726 524.899,125	8	469.589,072 524.907,321	8.361
8	469.589,072 524.907,321	9	469.422,356 524.908,657	166.721
9	469.422,356 524.908,657	10	469.253,209 524.909,973	169.152
10	469.253,209 524.909,973	11	469.254,716 524.890,676	19.356
11	469.254,716 524.890,676	12	469.251,661 524.870,716	20.192
12	469.251,661 524.870,716	13	469.246,508 524.861,223	10.801
13	469.246,508 524.861,223	14	469.317,383 524.856,185	71.054
14	469.317,383 524.856,185	15	469.367,424 524.852,628	50.167
15	469.367,424 524.852,628	16	469.406,978 524.849,817	39.654
16	469.406,978 524.849,817	17	469.471,901 524.846,212	65.023
17	469.471,901 524.846,212	18	469.472,787 524.841,77	4.529
18	469.472,787 524.841,77	1	469.475,86 524.826,355	15.718

** Lungimile segmentelor sunt determinate în planul de proiecție Stereo 70 și sunt rotunjite la 1 milimetru.

*** Distanța dintre puncte este formată din segmente cumulate ce sunt mai mici decât valoarea 1 milimetru.

**DATE DESPRE IMOBILUL NR. 3261**

Oficiul de Cadastru și Publicitate Imobiliară SIBIU
Biroul de Cadastru și Publicitate Imobiliară Medias

A. Partea I. Descrierea imobilului

TEREN Necunoscut

Adresa: Loc. Hoghilag, Jud. Sibiu

Nr. Crt	Nr cadastral Nr. topografic	Suprafața* (mp)	Observații / Referințe
A1		1.236	Sector cadastral:50 Teren neimprejmuit;

B. Partea II. Proprietari și acte

Inscrieri privitoare la dreptul de proprietate și alte drepturi reale	Referințe
/	
Act Normativ nr. 978, din 05/09/2002 emis de GUVERNUL ROMÂNIEI (ADEVÉRINȚĂ NR.5467/15.12.2025 EMISĂ DE PRIMĂRIA COMUNEI HOGHILAG);	
B1	A1
Intabulare, drept de PROPRIETATE, dobandit prin Lege, cota actuala 1/1, cota initiala 1/1 1) COMUNA HOGHILAG, CIF:999999999999, DOMENIUL PUBLIC	

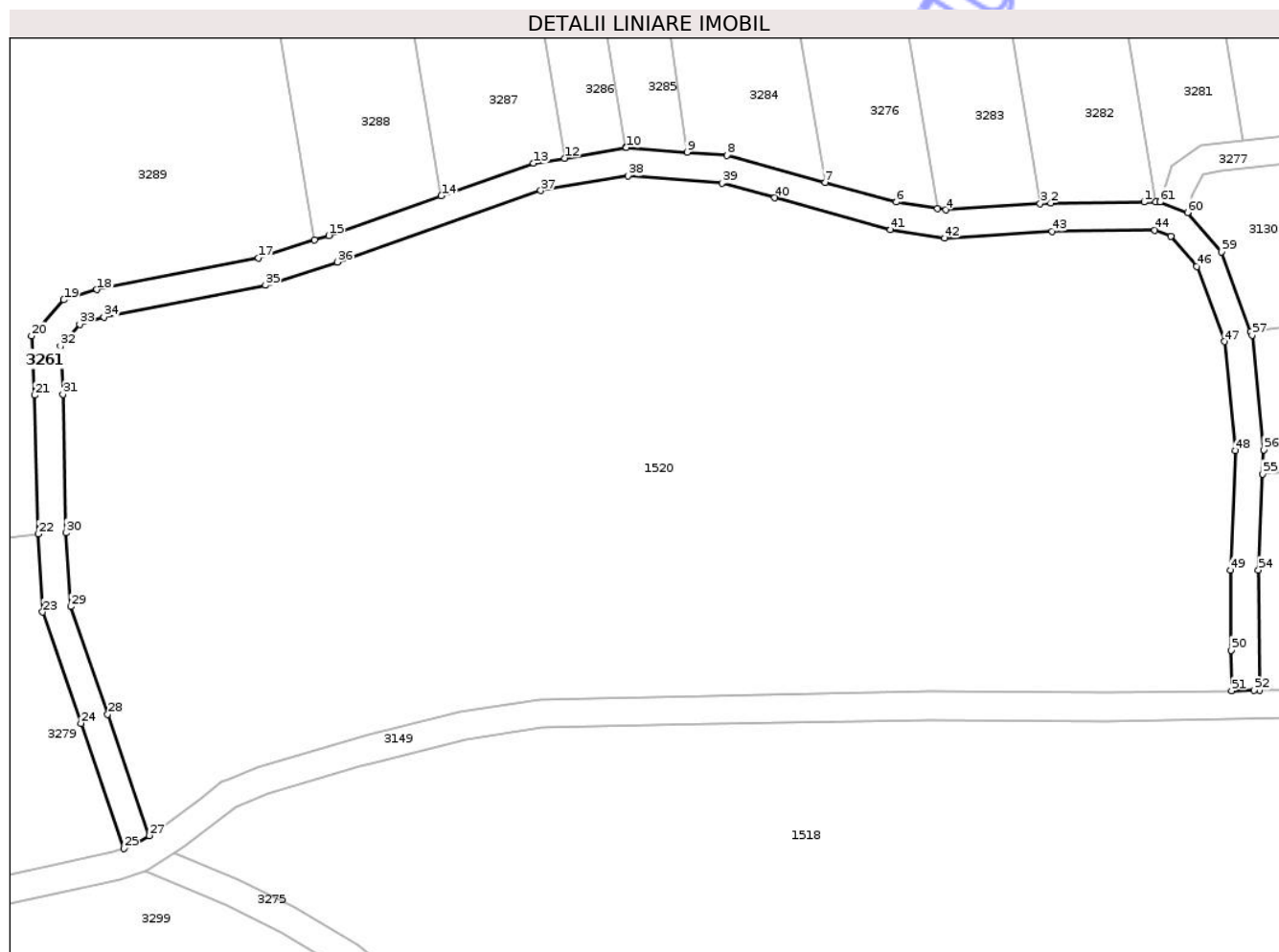
C. Partea III. SARCINI .

Inscrieri privind dezmembramentele dreptului de proprietate, drepturi reale de garanție și sarcini	Referințe
NU SUNT	

Teren

Nr cadastral	Suprafața (mp)*	Observații / Referințe
	1.236	

* Suprafața este determinată în planul de proiecție Stereo 70.



Date referitoare la teren

Crt	Categorie folosință	Intravilan	Suprafața (mp)	Tarla	Parcelă	Nr. topo	Observații / Referințe
1	drum	NU	842	46	930/20	-	
2	drum	DA	394	46	930/20	-	

Lungime Segmente

1) Valorile lungimilor segmentelor sunt obținute din proiecție în plan.

Punct început	X / Y	Punct sfârșit	X / Y	Lungime segment	Punct început	X / Y	Punct sfârșit	X / Y	Lungime segment	Punct început	X / Y	Punct sfârșit	X / Y	Lungime segment
1	470.428,37 526.045,634	2	470.415,137 526.045,511	13.234	2	470.415,137 526.045,511	3	470.413,609 526.045,412	1.531	3	470.413,609 526.045,412	4	470.400,193 526.044,538	13.444
4	470.400,193 526.044,538	5	470.399,036 526.044,719	1.171	5	470.399,036 526.044,719	6	470.393,135 526.045,638	5.972	6	470.393,135 526.045,638	7	470.383,023 526.048,428	10.49
7	470.383,023 526.048,428	8	470.369,053 526.052,281	14.492	8	470.369,053 526.052,281	9	470.363,409 526.052,718	5.661	9	470.363,409 526.052,718	10	470.354,815 526.053,382	8.62
10	470.354,815 526.053,382	11	470.354,672 526.053,358	0.145	11	470.354,672 526.053,358	12	470.345,99 526.051,892	8.805	12	470.345,99 526.051,892	13	470.341,615 526.051,153	4.437
13	470.341,615 526.051,153	14	470.328,474 526.046,536	13.928	14	470.328,474 526.046,536	15	470.312,479 526.040,916	16.954	15	470.312,479 526.040,916	16	470.310,451 526.040,268	2.129

Punct început	X / Y	Punct sfârșit	X / Y	Lungime segment	Punct început	X / Y	Punct sfârșit	X / Y	Lungime segment	Punct început	X / Y	Punct sfârșit	X / Y	Lungime segment
16	470.310,451 526.040,268	17	470.302,508 526.037,727	8.34	17	470.302,508 526.037,727	18	470.279,527 526.033,222	23.418	18	470.279,527 526.033,222	19	470.274,835 526.031,761	4.914
19	470.274,835 526.031,761	20	470.270,252 526.026,626	6.883	20	470.270,252 526.026,626	21	470.270,708 526.018,204	8.434	21	470.270,708 526.018,204	22	470.271,18 525.998,516	19.694
22	470.271,18 525.998,516	23	470.271,831 525.987,409	11.126	23	470.271,831 525.987,409	24	470.277,279 525.971,616	16.706	24	470.277,279 525.971,616	25	470.283,353 525.953,848	18.778
25	470.283,353 525.953,848	26	470.284,942 525.954,406	1.684	26	470.284,942 525.954,406	27	470.286,956 525.955,673	2.379	27	470.286,956 525.955,673	28	470.281,062 525.972,915	18.222
28	470.281,062 525.972,915	29	470.275,792 525.988,193	16.161	29	470.275,792 525.988,193	30	470.275,178 525.998,682	10.507	30	470.275,178 525.998,682	31	470.274,706 526.018,36	19.684
31	470.274,706 526.018,36	32	470.274,335 526.025,194	6.844	32	470.274,335 526.025,194	33	470.277,081 526.028,271	4.124	33	470.277,081 526.028,271	34	470.280,509 526.029,338	3.59
34	470.280,509 526.029,338	35	470.303,505 526.033,846	23.434	35	470.303,505 526.033,846	36	470.313,751 526.037,124	10.758	36	470.313,751 526.037,124	37	470.342,619 526.047,265	30.597
37	470.342,619 526.047,265	38	470.354,996 526.049,356	12.552	38	470.354,996 526.049,356	39	470.368,361 526.048,323	13.405	39	470.368,361 526.048,323	40	470.375,858 526.046,255	7.777
40	470.375,858 526.046,255	41	470.392,293 526.041,722	17.049	41	470.392,293 526.041,722	42	470.400,013 526.040,518	7.813	42	470.400,013 526.040,518	43	470.415,285 526.041,513	15.304
43	470.415,285 526.041,513	44	470.429,899 526.041,649	14.615	44	470.429,899 526.041,649	45	470.432,161 526.040,776	2.425	45	470.432,161 526.040,776	46	470.435,84 526.036,484	5.653
46	470.435,84 526.036,484	47	470.439,797 526.025,831	11.364	47	470.439,797 526.025,831	48	470.441,372 526.010,353	15.558	48	470.441,372 526.010,353	49	470.440,636 525.993,384	16.985
49	470.440,636 525.993,384	50	470.440,754 525.981,996	11.389	50	470.440,754 525.981,996	51	470.440,814 525.976,249	5.747	51	470.440,814 525.976,249	52	470.444,028 525.976,303	3.214
52	470.444,028 525.976,303	53	470.444,813 525.976,316	0.785	53	470.444,813 525.976,316	54	470.444,64 525.993,398	17.083	54	470.444,64 525.993,398	55	470.445,231 526.007,026	13.641
55	470.445,231 526.007,026	56	470.445,38 526.010,469	3.446	56	470.445,38 526.010,469	57	470.443,725 526.026,745	16.36	57	470.443,725 526.026,745	58	470.443,533 526.027,261	0.551
58	470.443,533 526.027,261	59	470.439,342 526.038,546	12.038	59	470.439,342 526.038,546	60	470.434,542 526.044,144	7.374	60	470.434,542 526.044,144	61	470.430,627 526.045,655	4.196
61	470.430,627 526.045,655	62	470.430,006 526.045,65	0.621	62	470.430,006 526.045,65	1	470.428,37 526.045,634	1.636					

** Lungimile segmentelor sunt determinate în planul de proiecție Stereo 70 și sunt rotunjite la 1 milimetru.

*** Distanța dintre puncte este formată din segmente cumulate ce sunt mai mici decât valoarea 1 milimetru.

**DATE DESPRE IMOBILUL NR. 3262**

Oficiul de Cadastru și Publicitate Imobiliară SIBIU
Biroul de Cadastru și Publicitate Imobiliară Medias

A. Partea I. Descrierea imobilului

TEREN Necunoscut

Adresa: Loc. Hoghilag, Jud. Sibiu

Nr. Crt	Nr cadastral Nr. topografic	Suprafața* (mp)	Observații / Referințe
A1		1.172	Sector cadastral:50 Teren neimprejmuit;

B. Partea II. Proprietari și acte

Inscrieri privitoare la dreptul de proprietate și alte drepturi reale	Referințe
/	
Act Administrativ nr. 5466, din 15/12/2025 emis de PRIMĂRIA COMUNIE HOGHILAG;	
B1	Inscrierea posesiei, drept de PROPRIETATE, dobandit prin Lege, cota actuala 1/1, cota initiala 1/1
	1) NEIDENTIFICAT NEIDENTIFICAT
Act Normativ nr. 7, din 13/03/1996 emis de PARLAMENTUL ROMÂNIEI;	
B2	se notează mențiunea de proprietar neidentificat

C. Partea III. SARCINI .

Inscrieri privind dezmembramintele dreptului de proprietate, drepturi reale de garanție și sarcini	Referințe
NU SUNT	

Teren

Nr cadastral	Suprafața (mp)*	Observații / Referințe
	1.172	

* Suprafața este determinată în planul de proiecție Stereo 70.



Date referitoare la teren

Crt	Categorie folosință	Intra vilan	Suprafața (mp)	Tarla	Parcelă	Nr. topo	Observații / Referințe
1	faneata	NU	1.147	46	926/14	-	
2	faneata	DA	15	46	926/14	-	
3	faneata	DA	10	46	926/14	-	

Lungime Segmente

1) Valorile lungimilor segmentelor sunt obținute din proiecție în plan.

Punct început	X / Y	Punct sfârșit	X / Y	Lungime segment (** (m)
1	470.540,91 525.904,261	2	470.532,285 525.777,844	126.711
2	470.532,285 525.777,844	3	470.532,218 525.776,86	0.986
3	470.532,218 525.776,86	4	470.541,684 525.776,801	9.466
4	470.541,684 525.776,801	5	470.541,75 525.777,842	1.043

Punct început	X / Y	Punct sfârșit	X / Y	Lungime segment (** (m)
5	470.541,75 525.777,842	6	470.544,636 525.823,577	45.826
6	470.544,636 525.823,577	7	470.545,595 525.839,255	15.707
7	470.545,595 525.839,255	8	470.549,518 525.903,709	64.573
8	470.549,518 525.903,709	9	470.549,642 525.905,748	2.043
9	470.549,642 525.905,748	10	470.541,019 525.905,856	8.624
10	470.541,019 525.905,856	1	470.540,91 525.904,261	1.599

** Lungimile segmentelor sunt determinate în planul de proiecție Stereo 70 și sunt rotunjite la 1 milimetru.

*** Distanța dintre puncte este formată din segmente cumulate ce sunt mai mici decât valoarea 1 milimetru.

Neutilizabil în Circuitul Civil

**DATE DESPRE IMOBILUL NR. 3263**

Oficiul de Cadastru și Publicitate Imobiliară SIBIU
Biroul de Cadastru și Publicitate Imobiliară Medias

A. Partea I. Descrierea imobilului

TEREN Extravilan

Adresa: Jud. Sibiu

Nr. Crt	Nr cadastral Nr. topografic	Suprafața* (mp)	Observații / Referințe
A1		3.281	Sector cadastral:50 Teren neimprejmuit;

B. Partea II. Proprietari și acte

Inscrieri privitoare la dreptul de proprietate și alte drepturi reale	Referințe
/	
Act Administrativ nr. 5466, din 15/12/2025 emis de PRIMĂRIA COMUNIE HOGHILAG;	
B1	Inscrierea posesiei, drept de PROPRIETATE, dobandit prin Lege, cota actuala 1/1, cota initiala 1/1
	1) NEIDENTIFICAT NEIDENTIFICAT
Act Normativ nr. 7, din 13/03/1996 emis de PARLAMENTUL ROMÂNIEI;	
B2	se notează mențiunea de proprietar neidentificat, rezerva comisiei locale de fond funciar

C. Partea III. SARCINI .

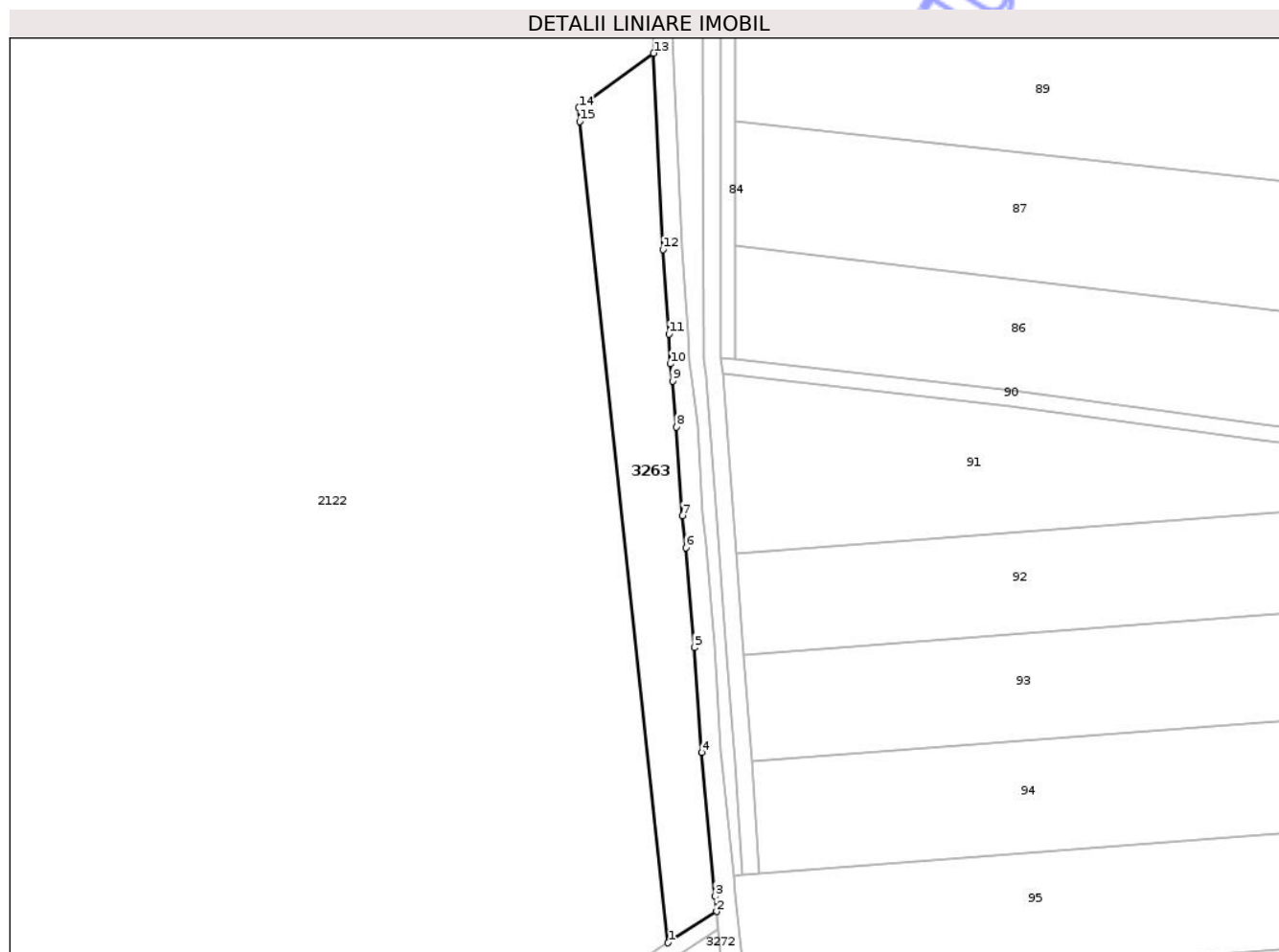
Inscrieri privind dezmembramintele dreptului de proprietate, drepturi reale de garanție și sarcini	Referințe
NU SUNT	

Anexa Nr. 1 La Partea I

Teren

Nr cadastral	Suprafața (mp)*	Observații / Referințe
	3.281	

* Suprafața este determinată în planul de proiecție Stereo 70.



Date referitoare la teren

Crt	Categorie folosință	Intra vilan	Suprafața (mp)	Tarla	Parcelă	Nr. topo	Observații / Referințe
1	arabil	NU	3.281	46	731/8	-	

Lungime Segmente

1) Valorile lungimilor segmentelor sunt obținute din proiecție în plan.

Punct început	X / Y	Punct sfârșit	X / Y	Lungime segment (** (m)
1	470.462,395 526.492,873	2	470.474,517 526.500,687	14.422
2	470.474,517 526.500,687	3	470.474,143 526.504,451	3.783
3	470.474,143 526.504,451	4	470.470,788 526.540,298	36.004
4	470.470,788 526.540,298	5	470.468,968 526.566,463	26.228
5	470.468,968 526.566,463	6	470.466,834 526.591,314	24.942

Punct început	X / Y	Punct sfârșit	X / Y	Lungime segment (** (m)
6	470.466,834 526.591,314	7	470.465,923 526.599,269	8.007
7	470.465,923 526.599,269	8	470.464,463 526.621,367	22.146
8	470.464,463 526.621,367	9	470.463,5 526.632,854	11.527
9	470.463,5 526.632,854	10	470.462,894 526.637,128	4.317
10	470.462,894 526.637,128	11	470.462,579 526.644,595	7.474
11	470.462,579 526.644,595	12	470.461,098 526.665,618	21.075
12	470.461,098 526.665,618	13	470.458,81 526.714,519	48.954
13	470.458,81 526.714,519	14	470.440,1 526.700,95	23.112
14	470.440,1 526.700,95	15	470.440,335 526.697,539	3.419
15	470.440,335 526.697,539	1	470.462,395 526.492,873	205.851

** Lungimile segmentelor sunt determinate în planul de proiecție Stereo 70 și sunt rotunjite la 1 milimetru.

*** Distanța dintre puncte este formată din segmente cumulate ce sunt mai mici decât valoarea 1 milimetru.

**DATE DESPRE IMOBILUL NR. 3264**

Oficiul de Cadastru și Publicitate Imobiliară SIBIU
Biroul de Cadastru și Publicitate Imobiliară Medias

A. Partea I. Descrierea imobilului

TEREN Extravilan

Adresa: Jud. Sibiu

Nr. Crt	Nr cadastral Nr. topografic	Suprafața* (mp)	Observații / Referințe
A1	100641	5.000	Sector cadastral:50 Teren neimprejmuit;

B. Partea II. Proprietari și acte

Inscrieri privitoare la dreptul de proprietate și alte drepturi reale	Referințe
14862 / 30/07/2015	
Act Notarial nr. AUT 1195, din 20/07/2015 emis de URIAN MARCEL COSMIN;	
B7	A1
Intabulare, drept de PROPRIETATEcumpărare, dobandit prin Conventie, cota actuala 1/1, cota initiala 1/1	
1) DULEA COSTICĂ , și soția	
2) DULEA LAURA , bun comun	

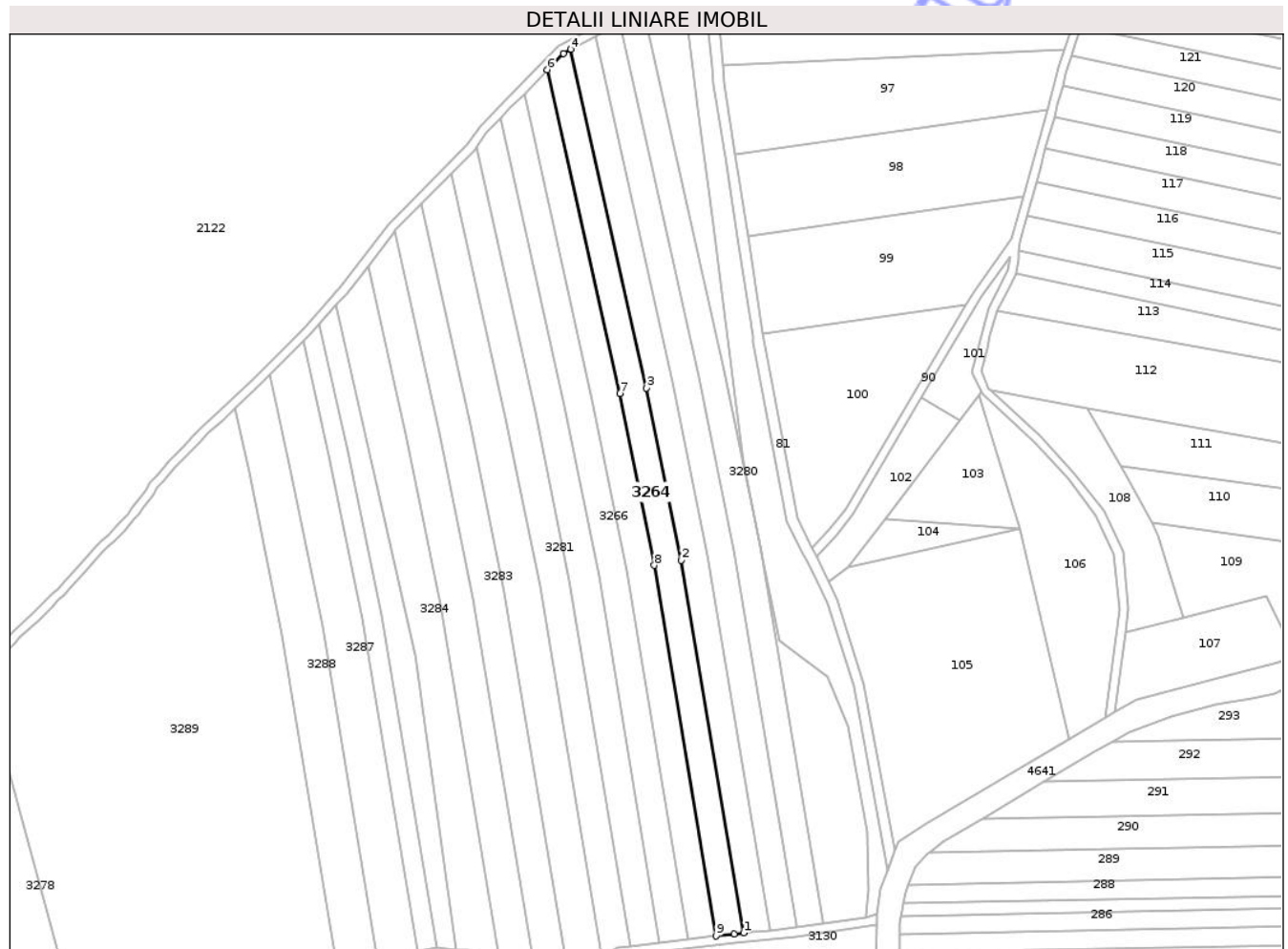
C. Partea III. SARCINI .

Inscrieri privind dezmembramintele dreptului de proprietate, drepturi reale de garanție și sarcini	Referințe
NU SUNT	

Teren

Nr cadastral	Suprafața (mp)*	Observații / Referințe
100641	5.000	

* Suprafața este determinată în planul de proiecție Stereo 70.



Date referitoare la teren

Crt	Categorie folosință	Intra vilan	Suprafața (mp)	Tarla	Parcelă	Nr. topo	Observații / Referințe
1	arabil	NU	5.000	46	930/14	-	

Lungime Segmente

1) Valorile lungimilor segmentelor sunt obținute din proiecție în plan.

Punct început	X / Y	Punct sfârșit	X / Y	Lungime segment (** (m)
1	470.493,619 526.060,253	2	470.465,509 526.228,74	170.816
2	470.465,509 526.228,74	3	470.449,75 526.306,664	79.502
3	470.449,75 526.306,664	4	470.415,528 526.459,802	156.915
4	470.415,528 526.459,802	5	470.412,137 526.457,978	3.85
5	470.412,137 526.457,978	6	470.404,9 526.450,57	10.356

Punct început	X / Y	Punct sfârşit	X / Y	Lungime segment (** (m)
6	470.404,9 526.450,57	7	470.437,635 526.304,085	150.098
7	470.437,635 526.304,085	8	470.453,326 526.226,492	79.164
8	470.453,326 526.226,492	9	470.481,29 526.058,883	169.926
9	470.481,29 526.058,883	10	470.489,514 526.059,832	8.279
10	470.489,514 526.059,832	1	470.493,619 526.060,253	4.127

** Lungimile segmentelor sunt determinate în planul de proiecție Stereo 70 și sunt rotunjite la 1 milimetru.

*** Distanța dintre puncte este formată din segmente cumulate ce sunt mai mici decât valoarea 1 milimetru.

Neutilizabil în Circuitul Civil

**DATE DESPRE IMOBILUL NR. 3265**

Oficiul de Cadastru și Publicitate Imobiliară SIBIU
Biroul de Cadastru și Publicitate Imobiliară Medias

A. Partea I. Descrierea imobilului

TEREN Extravilan

Adresa: Jud. Sibiu

Nr. Crt	Nr cadastral Nr. topografic	Suprafața* (mp)	Observații / Referințe
A1	100774	5.000	Sector cadastral:50 Teren neimprejmuit;

B. Partea II. Proprietari și acte

Inscrieri privitoare la dreptul de proprietate și alte drepturi reale		Referințe
/		
Act Notarial nr. 162, din 19/10/1998 emis de NP FLORENTINA LOHAN;		
B1	Intabulare, drept de PROPRIETATE, cu titlu de moștenire, dobandit prin Succesiune, cota actuala 1/3, cota initiala 1/3 1) TODUT CORNEL	A1
B2	Intabulare, drept de PROPRIETATE, cu titlu de moștenire, dobandit prin Succesiune, cota actuala 1/3, cota initiala 1/3 1) TODUT IOAN	A1
B3	Intabulare, drept de PROPRIETATE, cu titlu de moștenire, dobandit prin Succesiune, cota actuala 1/3, cota initiala 1/3 1) ȘTEFAN ELENA	A1

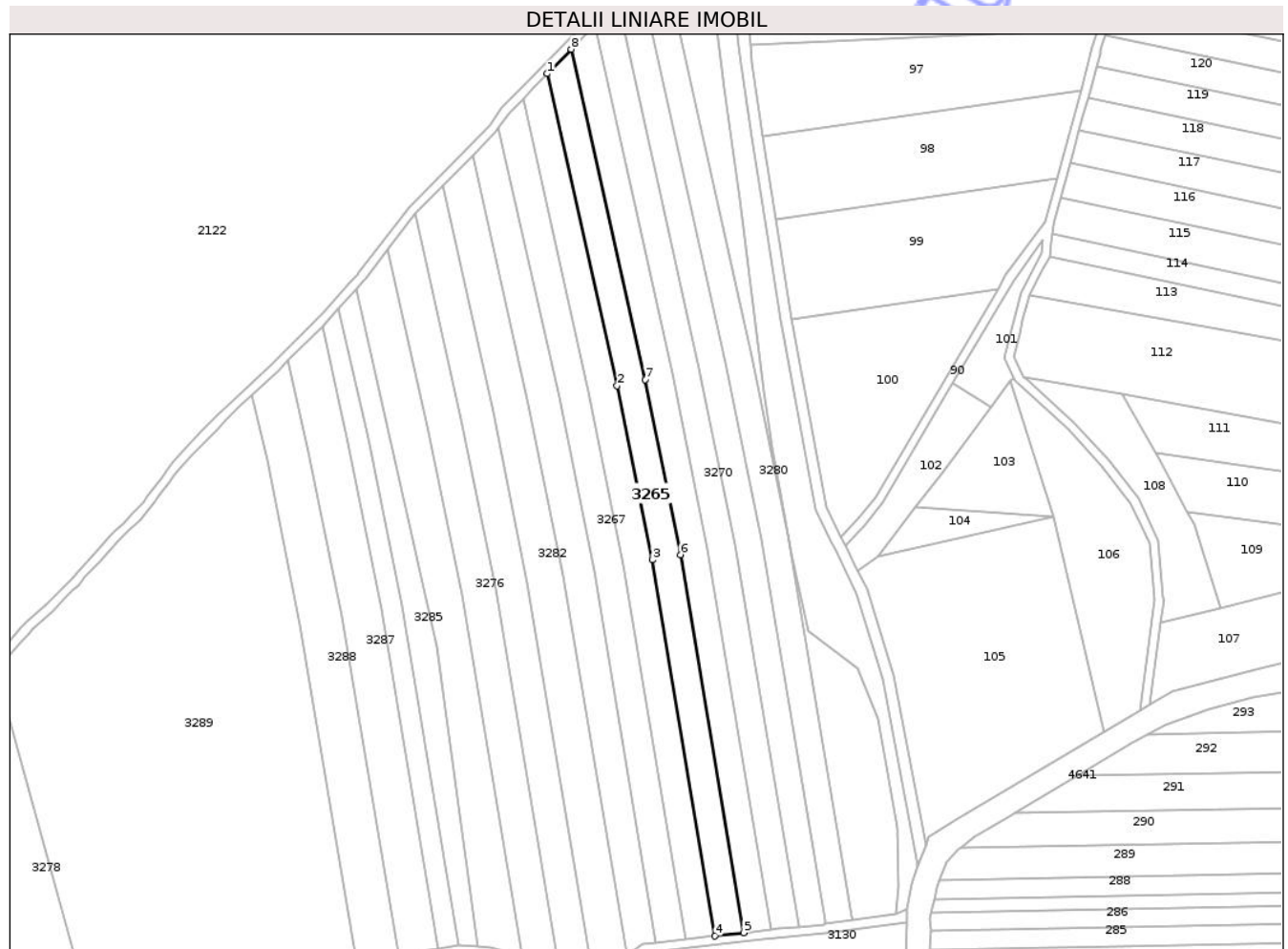
C. Partea III. SARCINI .

Inscrieri privind dezmembramintele dreptului de proprietate, drepturi reale de garanție și sarcini	Referințe
NU SUNT	

Teren

Nr cadastral	Suprafața (mp)*	Observații / Referințe
100774	5.000	

* Suprafața este determinată în planul de proiecție Stereo 70.



Date referitoare la teren

Crt	Categorie folosință	Intra vilan	Suprafața (mp)	Tarla	Parcelă	Nr. topo	Observații / Referințe
1	arabil	NU	5.000	46	930/13	-	

Lungime Segmente

1) Valorile lungimilor segmentelor sunt obținute din proiecție în plan.

Punct început	X / Y	Punct sfârșit	X / Y	Lungime segment (** (m)
1	470.394,328 526.439,749	2	470.425,234 526.301,446	141.714
2	470.425,234 526.301,446	3	470.440,857 526.224,192	78.818
3	470.440,857 526.224,192	4	470.468,68 526.057,428	169.069
4	470.468,68 526.057,428	5	470.481,29 526.058,883	12.694
5	470.481,29 526.058,883	6	470.453,326 526.226,492	169.926

Punct început	X / Y	Punct sfârşit	X / Y	Lungime segment (** (m)
6	470.453,326 526.226,492	7	470.437,635 526.304,085	79.164
7	470.437,635 526.304,085	8	470.404,9 526.450,57	150.098
8	470.404,9 526.450,57	1	470.394,328 526.439,749	15.128

** Lungimile segmentelor sunt determinate în planul de proiecţie Stereo 70 şi sunt rotunjite la 1 milimetru.

*** Distanţa dintre puncte este formată din segmente cumulate ce sunt mai mici decât valoarea 1 milimetru.

Neutilizabil în Circuitul Civil

**DATE DESPRE IMOBILUL NR. 3266**

Oficiul de Cadastru și Publicitate Imobiliară SIBIU
Biroul de Cadastru și Publicitate Imobiliară Medias

A. Partea I. Descrierea imobilului

TEREN Extravilan

Adresa: Jud. Sibiu

Nr. Crt	Nr cadastral Nr. topografic	Suprafața* (mp)	Observații / Referințe
A1	100773	5.000	Sector cadastral:50 Teren neimprejmuit;

B. Partea II. Proprietari și acte

Inscrieri privitoare la dreptul de proprietate și alte drepturi reale	Referințe
/	
Act Administrativ nr. 218/31, din 30/11/1992 emis de CJSDPAT SIBIU;	
B1	A1
Intabulare, drept de PROPRIETATE Legea 18/1991, dobandit prin Reconstituire, cota actuala 1/1, cota initiala 1/1 1) GRĂDINAR IOSIF	

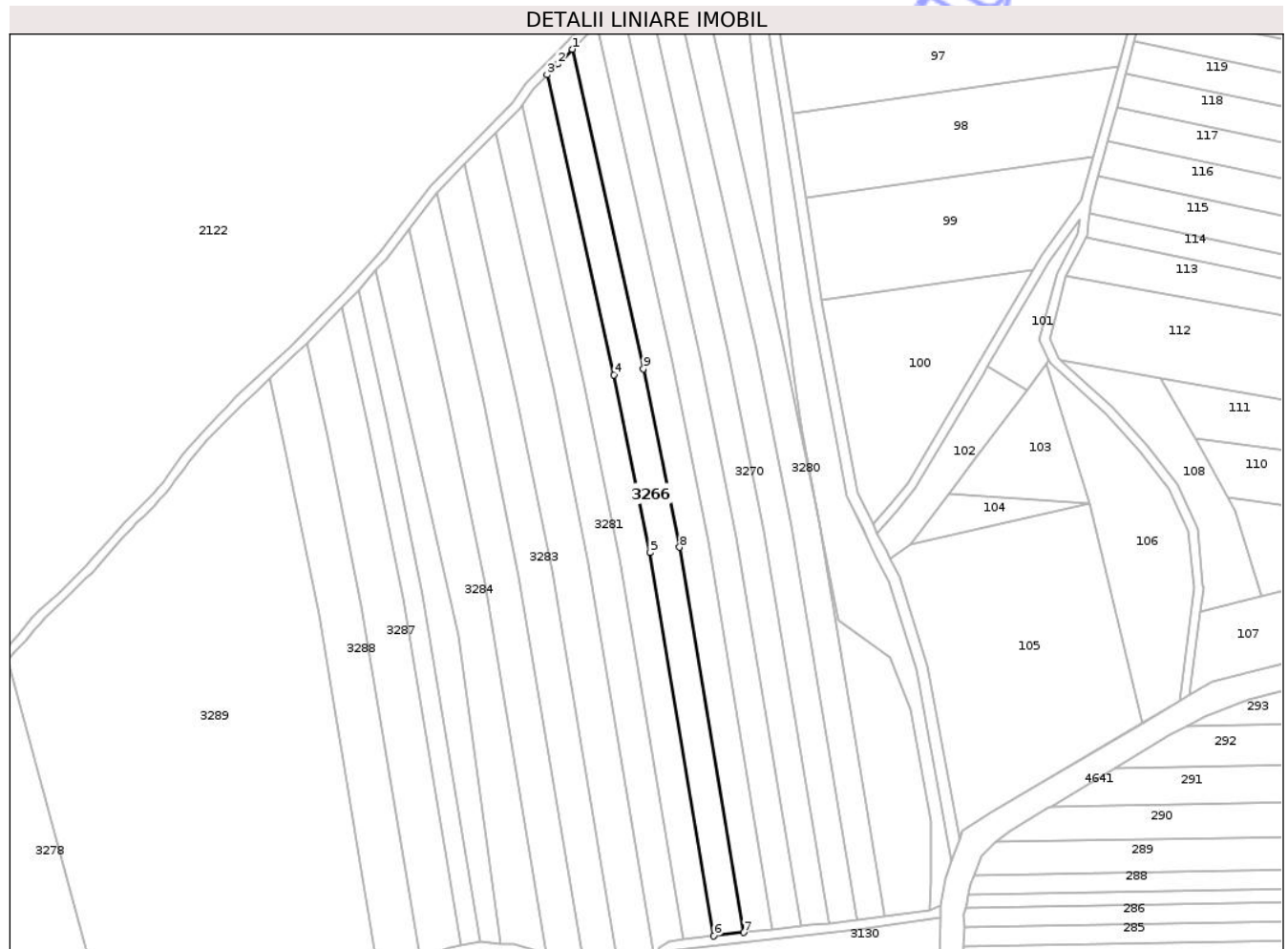
C. Partea III. SARCINI .

Inscrieri privind dezmembramintele dreptului de proprietate, drepturi reale de garanție și sarcini	Referințe
NU SUNT	

Teren

Nr cadastral	Suprafața (mp)*	Observații / Referințe
100773	5.000	

* Suprafața este determinată în planul de proiecție Stereo 70.



Date referitoare la teren

Crt	Categorie folosință	Intra vilan	Suprafața (mp)	Tarla	Parcelă	Nr. topo	Observații / Referințe
1	arabil	NU	5.000	46	930/12	-	

Lungime Segmente

1) Valorile lungimilor segmentelor sunt obținute din proiecție în plan.

Punct început	X / Y	Punct sfârșit	X / Y	Lungime segment (** (m)
1	470.394,328 526.439,749	2	470.388,101 526.433,375	8.911
2	470.388,101 526.433,375	3	470.383,491 526.428,644	6.606
3	470.383,491 526.428,644	4	470.412,521 526.298,74	133.108
4	470.412,521 526.298,74	5	470.428,073 526.221,834	78.463
5	470.428,073 526.221,834	6	470.455,751 526.055,937	168.19

Punct început	X / Y	Punct sfârșit	X / Y	Lungime segment (** (m)
6	470.455,751 526.055,937	7	470.468,68 526.057,428	13.015
7	470.468,68 526.057,428	8	470.440,857 526.224,192	169.069
8	470.440,857 526.224,192	9	470.425,234 526.301,446	78.818
9	470.425,234 526.301,446	1	470.394,328 526.439,749	141.714

** Lungimile segmentelor sunt determinate în planul de proiecție Stereo 70 și sunt rotunjite la 1 milimetru.

*** Distanța dintre puncte este formată din segmente cumulate ce sunt mai mici decât valoarea 1 milimetru.

Neutilizabil în Circuitul Civil

**DATE DESPRE IMOBILUL NR. 3267**

Oficiul de Cadastru și Publicitate Imobiliară SIBIU
Biroul de Cadastru și Publicitate Imobiliară Medias

A. Partea I. Descrierea imobilului

TEREN Extravilan

Adresa: Jud. Sibiu

Nr. Crt	Nr cadastral Nr. topografic	Suprafața* (mp)	Observații / Referințe
A1	100772	5.000	Sector cadastral:50 Teren neimprejmut;

B. Partea II. Proprietari și acte

Inscrieri privitoare la dreptul de proprietate și alte drepturi reale	Referințe
/	
Act Administrativ nr. 221/31, din 30/11/1992 emis de CJSDPAT SIBIU;	
B1	A1
Intabulare, drept de PROPRIETATE, Legea 18/1991, dobandit prin Reconstituire, cota actuala 1/1, cota initiala 1/1 1) DUDAȘ A. MIRON	

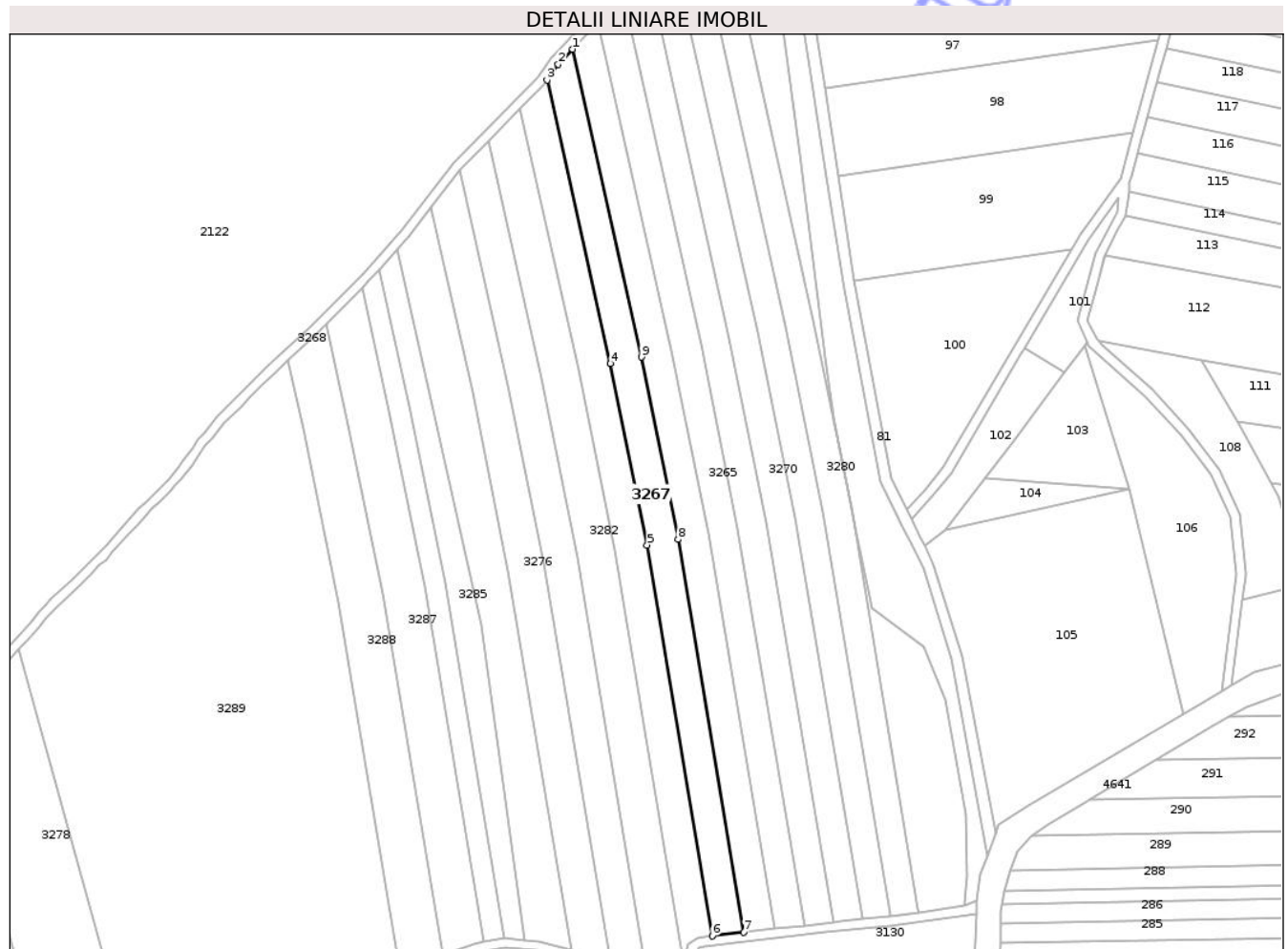
C. Partea III. SARCINI .

Inscrieri privind dezmembramintele dreptului de proprietate, drepturi reale de garanție și sarcini	Referințe
NU SUNT	

Teren

Nr cadastral	Suprafața (mp)*	Observații / Referințe
100772	5.000	

* Suprafața este determinată în planul de proiecție Stereo 70.



Date referitoare la teren

Crt	Categorie folosință	Intra vilan	Suprafața (mp)	Tarla	Parcelă	Nr. topo	Observații / Referințe
1	arabil	NU	5.000	46	930/11	-	

Lungime Segmente

1) Valorile lungimilor segmentelor sunt obținute din proiecție în plan.

Punct început	X / Y	Punct sfârșit	X / Y	Lungime segment (** (m)
1	470.383,491 526.428,644	2	470.377,326 526.422,316	8.835
2	470.377,326 526.422,316	3	470.372,702 526.415,682	8.086
3	470.372,702 526.415,682	4	470.399,456 526.295,96	122.675
4	470.399,456 526.295,96	5	470.414,936 526.219,41	78.1
5	470.414,936 526.219,41	6	470.442,465 526.054,404	167.287

Punct început	X / Y	Punct sfârșit	X / Y	Lungime segment (** (m)
6	470.442,465 526.054,404	7	470.455,751 526.055,937	13.374
7	470.455,751 526.055,937	8	470.428,073 526.221,834	168.19
8	470.428,073 526.221,834	9	470.412,521 526.298,74	78.463
9	470.412,521 526.298,74	1	470.383,491 526.428,644	133.108

** Lungimile segmentelor sunt determinate în planul de proiecție Stereo 70 și sunt rotunjite la 1 milimetru.

*** Distanța dintre puncte este formată din segmente cumulate ce sunt mai mici decât valoarea 1 milimetru.

Neutilizabil în Circuitul Civil

**DATE DESPRE IMOBILUL NR. 3268**

Oficiul de Cadastru și Publicitate Imobiliară SIBIU
Biroul de Cadastru și Publicitate Imobiliară Medias

A. Partea I. Descrierea imobilului

TEREN Extravilan

Adresa: Jud. Sibiu

Nr. Crt	Nr cadastral Nr. topografic	Suprafața* (mp)	Observații / Referințe
A1		2.022	Sector cadastral:50 Teren neimprejmuit;

B. Partea II. Proprietari și acte

Inscrieri privitoare la dreptul de proprietate și alte drepturi reale	Referințe
/	
Act Normativ nr. 978, din 05/09/2002 emis de GUVERNUL ROMÂNIEI (ADEVÉRINȚĂ NR.5467/15.12.2025 EMISĂ DE PRIMĂRIA COMUNEI HOGHILAG);	
B1	A1
Intabulare, drept de PROPRIETATE, dobandit prin Lege, cota actuala 1/1, cota initiala 1/1 1) COMUNA HOGHILAG, CIF:999999999999, DOMENIUL PUBLIC	

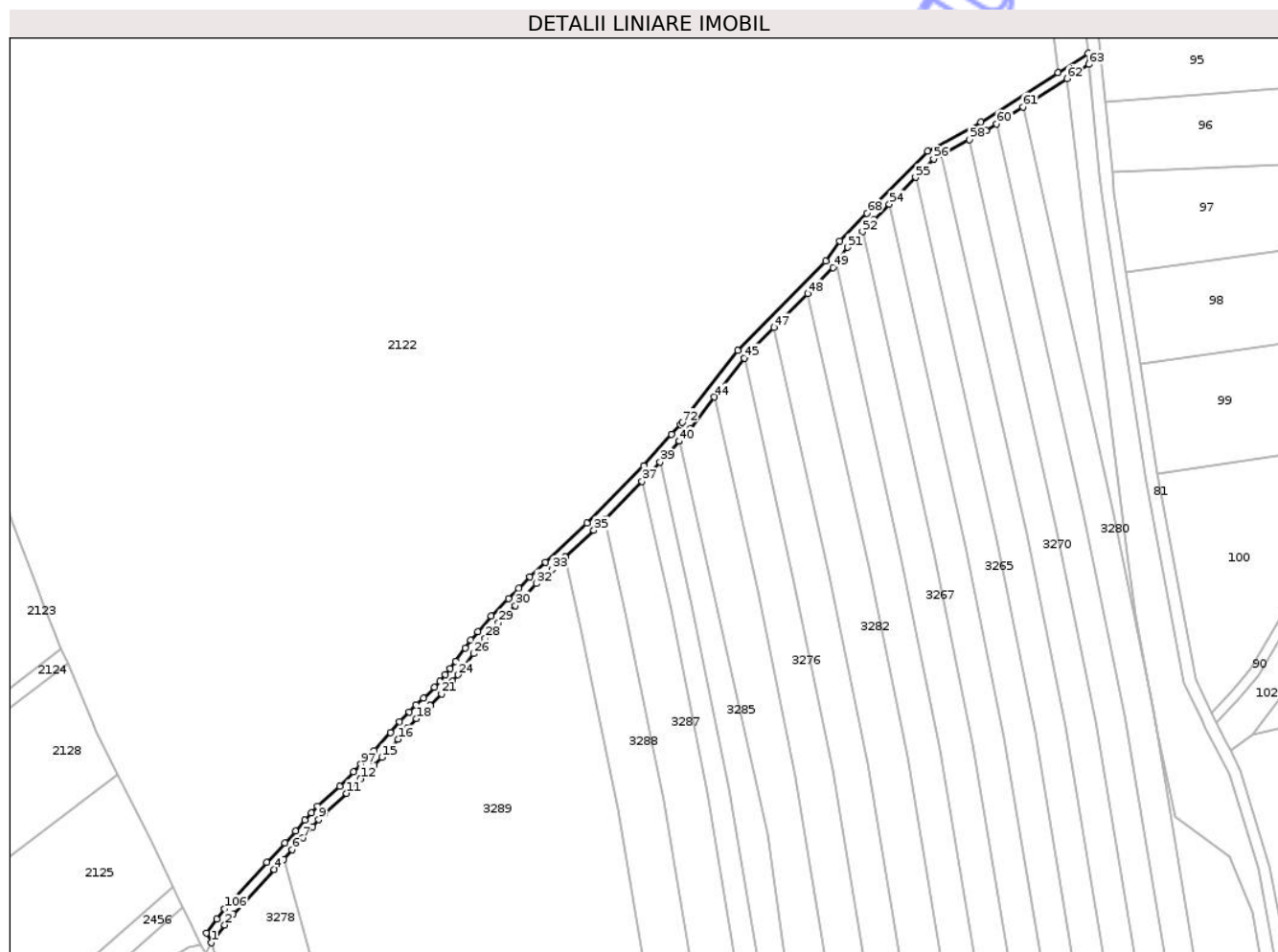
C. Partea III. SARCINI .

Inscrieri privind dezmembramintele dreptului de proprietate, drepturi reale de garanție și sarcini	Referințe
NU SUNT	

Teren

Nr cadastral	Suprafața (mp)*	Observații / Referințe
	2.022	

* Suprafața este determinată în planul de proiecție Stereo 70.



Date referitoare la teren

Crt	Categorie folosință	Intravilan	Suprafața (mp)	Tarla	Parcelă	Nr. topo	Observații / Referințe
1	drum	NU	2.022	46	731/4	-	

Lungime Segmente

1) Valorile lungimilor segmentelor sunt obținute din proiecție în plan.

Punct început	X / Y	Punct sfârșit	X / Y	Lungime segment
1	470.120,304 526.141,547	2	470.125,785 526.148,761	9.06
4	470.145,759 526.171,198	5	470.149,573 526.175,335	5.627
7	470.157,445 526.183,95	8	470.161,178 526.188,482	5.871
10	470.166,128 526.193,777	11	470.174,963 526.201,9	12.002
13	470.183,612 526.210,804	14	470.186,225 526.213,169	3.524
16	470.195,781 526.223,765	17	470.199,425 526.228,03	5.61
2	470.125,785 526.148,761	3	470.129,115 526.153,143	5.504
5	470.149,573 526.175,335	6	470.153,053 526.179,111	5.135
8	470.161,178 526.188,482	9	470.163,703 526.191,266	3.758
11	470.174,963 526.201,9	12	470.180,6 526.207,714	8.098
14	470.186,225 526.213,169	15	470.189,192 526.216,456	4.428
17	470.199,425 526.228,03	18	470.203,236 526.232,017	5.515
3	470.129,115 526.153,143	4	470.145,759 526.171,198	24.556
6	470.153,053 526.179,111	7	470.157,445 526.183,95	6.535
9	470.163,703 526.191,266	10	470.166,128 526.193,777	3.491
12	470.180,6 526.207,714	13	470.183,612 526.210,804	4.315
15	470.189,192 526.216,456	16	470.195,781 526.223,765	9.841
18	470.203,236 526.232,017	19	470.205,759 526.234,713	3.692

Punct început	X / Y	Punct sfârșit	X / Y	Lungime segment	Punct început	X / Y	Punct sfârșit	X / Y	Lungime segment	Punct început	X / Y	Punct sfârșit	X / Y	Lungime segment
19	470.205,759 526.234,713	20	470.208,869 526.237,378	4.096	20	470.208,869 526.237,378	21	470.213,377 526.241,979	6.441	21	470.213,377 526.241,979	22	470.215,641 526.244,604	3.466
22	470.215,641 526.244,604	23	470.217,891 526.247,123	3.378	23	470.217,891 526.247,123	24	470.220,015 526.249,708	3.346	24	470.220,015 526.249,708	25	470.222,281 526.252,879	3.897
25	470.222,281 526.252,879	26	470.226,246 526.258,29	6.708	26	470.226,246 526.258,29	27	470.228,249 526.261,337	3.646	27	470.228,249 526.261,337	28	470.231,028 526.264,463	4.183
28	470.231,028 526.264,463	29	470.236,356 526.270,765	8.252	29	470.236,356 526.270,765	30	470.243,199 526.277,697	9.741	30	470.243,199 526.277,697	31	470.247,415 526.281,911	5.961
31	470.247,415 526.281,911	32	470.251,762 526.286,523	6.338	32	470.251,762 526.286,523	33	470.257,971 526.292,198	8.412	33	470.257,971 526.292,198	34	470.263,358 526.297,245	7.382
34	470.263,358 526.297,245	35	470.274,922 526.308,08	15.847	35	470.274,922 526.308,08	36	470.279,233 526.312,452	6.14	36	470.279,233 526.312,452	37	470.294,402 526.327,834	21.603
37	470.294,402 526.327,834	38	470.297,897 526.331,379	4.978	38	470.297,897 526.331,379	39	470.301,691 526.335,589	5.667	39	470.301,691 526.335,589	40	470.309,336 526.344,073	11.42
40	470.309,336 526.344,073	41	470.309,412 526.344,157	0.113	41	470.309,412 526.344,157	42	470.312,942 526.348,075	5.274	42	470.312,942 526.348,075	43	470.313,809 526.349,037	1.295
43	470.313,809 526.349,037	44	470.323,638 526.361,882	16.174	44	470.323,638 526.361,882	45	470.335,68 526.377,621	19.817	45	470.335,68 526.377,621	46	470.336,037 526.378,088	0.588
46	470.336,037 526.378,088	47	470.347,767 526.389,969	16.696	47	470.347,767 526.389,969	48	470.361,313 526.403,689	19.28	48	470.361,313 526.403,689	49	470.371,615 526.414,124	14.664
49	470.371,615 526.414,124	50	470.372,702 526.415,682	1.9	50	470.372,702 526.415,682	51	470.377,326 526.422,316	8.086	51	470.377,326 526.422,316	52	470.383,491 526.428,644	8.835
52	470.383,491 526.428,644	53	470.388,101 526.433,375	6.606	53	470.388,101 526.433,375	54	470.394,328 526.439,749	8.911	54	470.394,328 526.439,749	55	470.404,9 526.450,57	15.128
55	470.404,9 526.450,57	56	470.412,137 526.457,978	10.356	56	470.412,137 526.457,978	57	470.415,528 526.459,802	3.85	57	470.415,528 526.459,802	58	470.426,692 526.465,808	12.677
58	470.426,692 526.465,808	59	470.433,342 526.469,385	7.551	59	470.433,342 526.469,385	60	470.437,633 526.472,151	5.105	60	470.437,633 526.472,151	61	470.448,296 526.479,025	12.687
61	470.448,296 526.479,025	62	470.466,077 526.490,487	21.155	62	470.466,077 526.490,487	63	470.474,961 526.496,215	10.57	63	470.474,961 526.496,215	64	470.474,517 526.500,687	4.494
64	470.474,517 526.500,687	65	470.462,395 526.492,873	14.422	65	470.462,395 526.492,873	66	470.431,308 526.472,833	36.987	66	470.431,308 526.472,833	67	470.409,703 526.461,211	24.533
67	470.409,703 526.461,211	68	470.385,238 526.436,168	35.01	68	470.385,238 526.436,168	69	470.374,232 526.424,872	15.771	69	470.374,232 526.424,872	70	470.368,529 526.416,691	9.973
70	470.368,529 526.416,691	71	470.333,014 526.380,719	50.55	71	470.333,014 526.380,719	72	470.310,73 526.351,595	36.671	72	470.310,73 526.351,595	73	470.309,971 526.350,752	1.134
73	470.309,971 526.350,752	74	470.306,365 526.346,75	5.387	74	470.306,365 526.346,75	75	470.294,986 526.334,124	16.997	75	470.294,986 526.334,124	76	470.272,129 526.310,945	32.553
76	470.272,129 526.310,945	77	470.255,254 526.295,134	23.125	77	470.255,254 526.295,134	78	470.248,954 526.289,375	8.536	78	470.248,954 526.289,375	79	470.244,545 526.284,698	6.428
79	470.244,545 526.284,698	80	470.240,362 526.280,516	5.915	80	470.240,362 526.280,516	81	470.233,401 526.273,465	9.908	81	470.233,401 526.273,465	82	470.228,006 526.267,083	8.357
82	470.228,006 526.267,083	83	470.225,066 526.263,778	4.423	83	470.225,066 526.263,778	84	470.222,959 526.260,572	3.836	84	470.222,959 526.260,572	85	470.219,04 526.255,224	6.63
85	470.219,04 526.255,224	86	470.216,839 526.252,143	3.786	86	470.216,839 526.252,143	87	470.214,852 526.249,726	3.129	87	470.214,852 526.249,726	88	470.212,634 526.247,243	3.329
88	470.212,634 526.247,243	89	470.210,431 526.244,687	3.374	89	470.210,431 526.244,687	90	470.206,134 526.240,302	6.139	90	470.206,134 526.240,302	91	470.202,989 526.237,607	4.142
91	470.202,989 526.237,607	92	470.200,33 526.234,765	3.892	92	470.200,33 526.234,765	93	470.196,457 526.230,713	5.605	93	470.196,457 526.230,713	94	470.192,774 526.226,404	5.669
94	470.192,774 526.226,404	95	470.186,222 526.219,136	9.785	95	470.186,222 526.219,136	96	470.183,391 526.215,999	4.226	96	470.183,391 526.215,999	97	470.180,835 526.213,685	3.448
97	470.180,835 526.213,685	98	470.177,732 526.210,503	4.445	98	470.177,732 526.210,503	99	470.172,171 526.204,767	7.989	99	470.172,171 526.204,767	100	470.163,333 526.196,642	12.005
100	470.163,333 526.196,642	101	470.160,782 526.194,0	3.673	101	470.160,782 526.194,0	102	470.158,151 526.191,098	3.917	102	470.158,151 526.191,098	103	470.154,419 526.186,567	5.87
103	470.154,419 526.186,567	104	470.150,101 526.181,811	6.424	104	470.150,101 526.181,811	105	470.142,818 526.173,909	10.746	105	470.142,818 526.173,909	106	470.125,676 526.155,315	25.29
106	470.125,676 526.155,315	107	470.125,698 526.155,257	0.062	107	470.125,698 526.155,257	108	470.122,6 526.151,181	5.12	108	470.122,6 526.151,181	109	470.118,31 526.145,533	7.093
109	470.118,31 526.145,533	1	470.120,304 526.141,547	4.457										

** Lungimile segmentelor sunt determinate în planul de proiecție Stereo 70 și sunt rotunjite la 1 milimetru.

*** Distanța dintre puncte este formată din segmente cumulate ce sunt mai mici decât valoarea 1 milimetru.

**DATE DESPRE IMOBILUL NR. 3269**

Oficiul de Cadastru și Publicitate Imobiliară SIBIU
Biroul de Cadastru și Publicitate Imobiliară Medias

A. Partea I. Descrierea imobilului

TEREN Necunoscut

Adresa: Loc. Hoghilag, Jud. Sibiu

Nr. Crt	Nr cadastral Nr. topografic	Suprafața* (mp)	Observații / Referințe
A1	100776	5.000	Sector cadastral:50 Teren neimprejmuit;

B. Partea II. Proprietari și acte

Inscrieri privitoare la dreptul de proprietate și alte drepturi reale		Referințe
/		
Act Notarial nr. 112, din 17/06/2003 emis de BNP AXENTE MIA;		
B1	Intabulare, drept de PROPRIETATE, cu titlu de moștenire, dobandit prin Succesiune, cota actuala 1/3, cota initiala 1/3 1) DUDAȘ OLIVIA	A1
B2	Intabulare, drept de PROPRIETATE, cu titlu de moștenire, dobandit prin Succesiune, cota actuala 1/3, cota initiala 1/3 1) MUNTEAN ALEXANDRU	A1
B3	Intabulare, drept de PROPRIETATE, cu titlu de moștenire, dobandit prin Succesiune, cota actuala 1/3, cota initiala 1/3 1) BUZEAN IOAN	A1

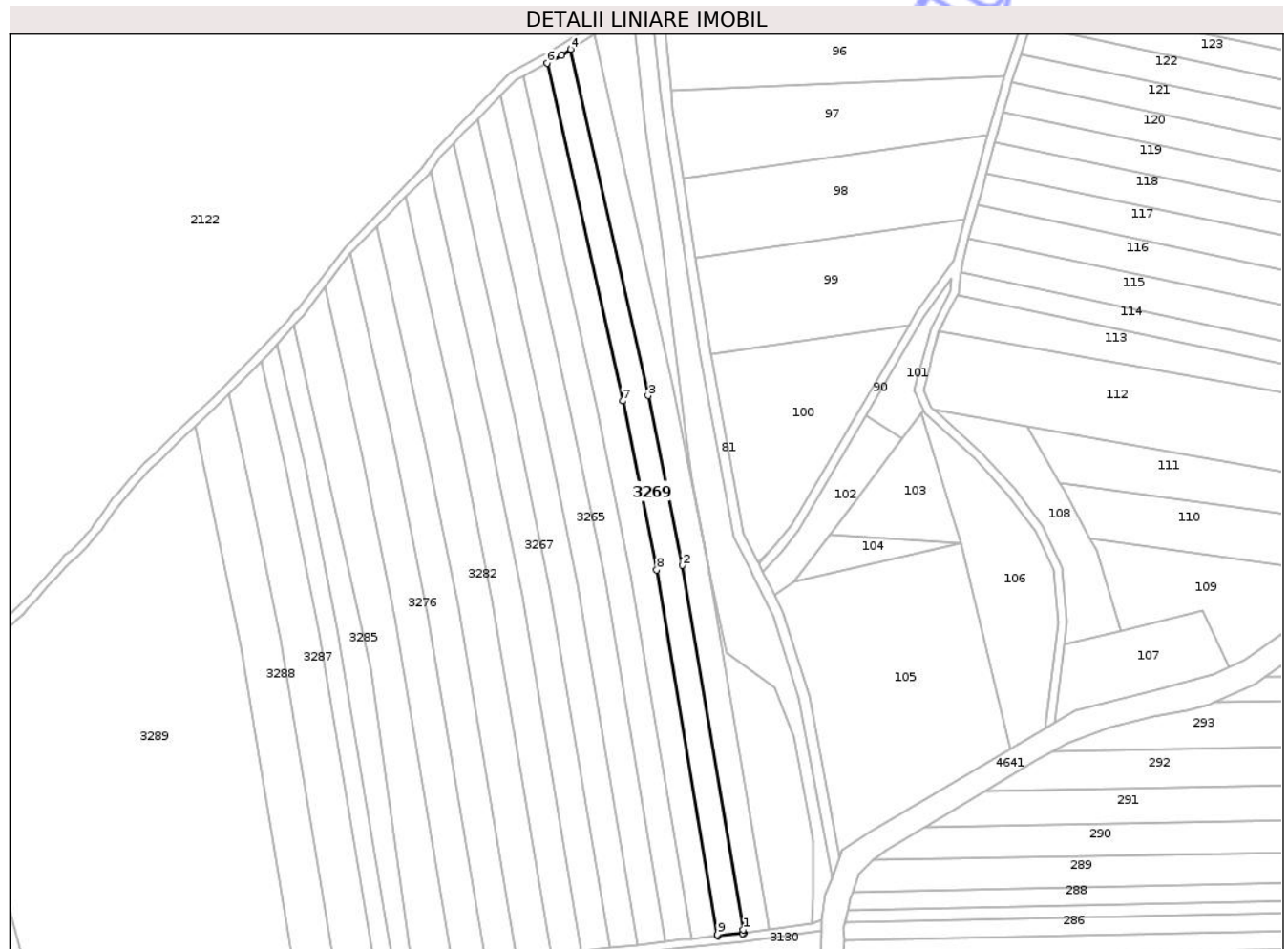
C. Partea III. SARCINI .

Inscrieri privind dezmembramentele dreptului de proprietate, drepturi reale de garanție și sarcini	Referințe
NU SUNT	

Teren

Nr cadastral	Suprafața (mp)*	Observații / Referințe
100776	5.000	

* Suprafața este determinată în planul de proiecție Stereo 70.



Date referitoare la teren

Crt	Categorie folosință	Intra vilan	Suprafața (mp)	Tarla	Parcelă	Nr. topo	Observații / Referințe
1	arabil	NU	4.986	46	930/16	-	
2	arabil	DA	14	46	930/16	-	

Lungime Segmente

1) Valorile lungimilor segmentelor sunt obținute din proiecție în plan.

Punct început	X / Y	Punct sfârșit	X / Y	Lungime segment (** (m)
1	470.517,532 526.064,373	2	470.489,375 526.233,143	171.103
2	470.489,375 526.233,143	3	470.473,486 526.311,715	80.162
3	470.473,486 526.311,715	4	470.437,633 526.472,151	164.393
4	470.437,633 526.472,151	5	470.433,342 526.469,385	5.105

Punct început	X / Y	Punct sfârșit	X / Y	Lungime segment (** (m)
5	470.433,342 526.469,385	6	470.426,692 526.465,808	7.551
6	470.426,692 526.465,808	7	470.461,689 526.309,204	160.467
7	470.461,689 526.309,204	8	470.477,513 526.230,954	79.834
8	470.477,513 526.230,954	9	470.505,668 526.062,195	171.092
9	470.505,668 526.062,195	10	470.505,784 526.061,502	0.703
10	470.505,784 526.061,502	11	470.517,279 526.062,681	11.555
11	470.517,279 526.062,681	12	470.517,802 526.062,754	0.528
12	470.517,802 526.062,754	1	470.517,532 526.064,373	1.641

** Lungimile segmentelor sunt determinate în planul de proiecție Stereo 70 și sunt rotunjite la 1 milimetru.

*** Distanța dintre puncte este formată din segmente cumulate ce sunt mai mici decât valoarea 1 milimetru.

**DATE DESPRE IMOBILUL NR. 3270**

Oficiul de Cadastru și Publicitate Imobiliară SIBIU
Biroul de Cadastru și Publicitate Imobiliară Medias

A. Partea I. Descrierea imobilului

TEREN Necunoscut

Adresa: Loc. Hoghilag, Jud. Sibiu

Nr. Crt	Nr cadastral Nr. topografic	Suprafața* (mp)	Observații / Referințe
A1	100775	5.000	Sector cadastral:50 Teren neimprejmuit;

B. Partea II. Proprietari și acte

Inscrieri privitoare la dreptul de proprietate și alte drepturi reale	Referințe
/	
Act Administrativ nr. 1/31, din 23/09/1992 emis de CJSDPAT SIBIU;	
B1	A1
Intabulare, drept de PROPRIETATE Legea 18/1991, dobandit prin Reconstituire, cota actuala 1/1, cota initiala 1/1 1) PUICA A. CORNELIA DEFUNCT:Da	

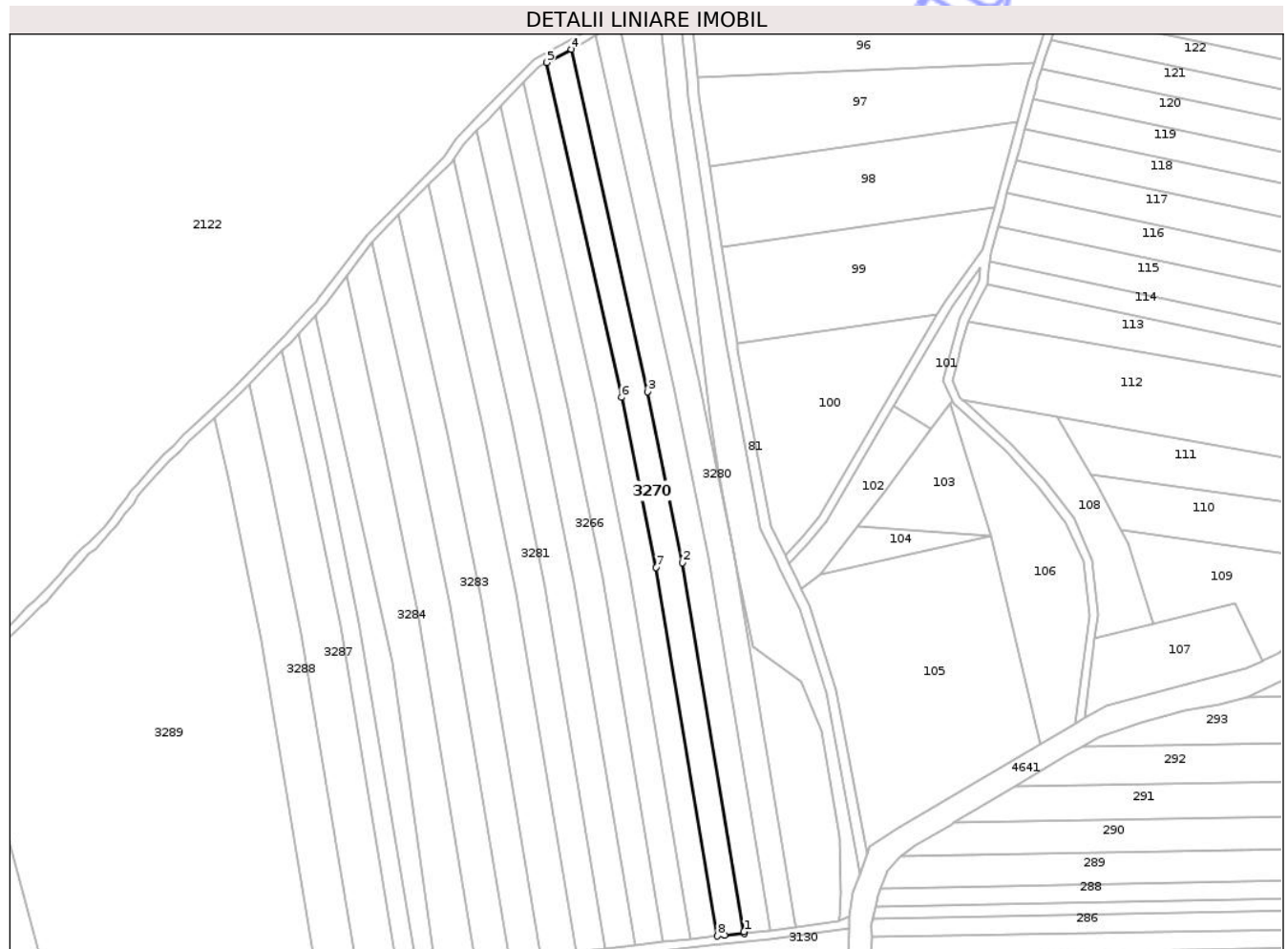
C. Partea III. SARCINI .

Inscrieri privind dezmembramintele dreptului de proprietate, drepturi reale de garanție și sarcini	Referințe
NU SUNT	

Teren

Nr cadastral	Suprafața (mp)*	Observații / Referințe
100775	5.000	

* Suprafața este determinată în planul de proiecție Stereo 70.



Date referitoare la teren

Crt	Categorie folosință	Intra vilan	Suprafața (mp)	Tarla	Parcelă	Nr. topo	Observații / Referințe
1	arabil	NU	4.997	46	930/15	-	Număr parcela 930 greșit în TP
2	arabil	DA	3	46	930/15	-	Număr parcela 930 greșit în TP

Lungime Segmente

1) Valorile lungimilor segmentelor sunt obținute din proiecție în plan.

Punct început	X / Y	Punct sfârșit	X / Y	Lungime segment (** (m)
1	470.505,668 526.062,195	2	470.477,513 526.230,954	171.092
2	470.477,513 526.230,954	3	470.461,689 526.309,204	79.834
3	470.461,689 526.309,204	4	470.426,692 526.465,808	160.467
4	470.426,692 526.465,808	5	470.415,528 526.459,802	12.677

Punct început	X / Y	Punct sfârșit	X / Y	Lungime segment (** (m)
5	470.415,528 526.459,802	6	470.449,75 526.306,664	156.915
6	470.449,75 526.306,664	7	470.465,509 526.228,74	79.502
7	470.465,509 526.228,74	8	470.493,619 526.060,253	170.816
8	470.493,619 526.060,253	9	470.496,953 526.060,595	3.351
9	470.496,953 526.060,595	10	470.505,784 526.061,502	8.877
10	470.505,784 526.061,502	1	470.505,668 526.062,195	0.703

** Lungimile segmentelor sunt determinate în planul de proiecție Stereo 70 și sunt rotunjite la 1 milimetru.

*** Distanța dintre puncte este formată din segmente cumulate ce sunt mai mici decât valoarea 1 milimetru.

Neutilizabil în Circuitul Civil



DATE DESPRE IMOBILUL NR. 3272

Oficiul de Cadastru și Publicitate Imobiliară SIBIU
Biroul de Cadastru și Publicitate Imobiliară Medias

A. Partea I. Descrierea imobilului

TEREN Necunoscut

Adresa: Loc. Hoghilag, Jud. Sibiu

Nr. Crt	Nr cadastral Nr. topografic	Suprafața* (mp)	Observații / Referințe
A1		4.880	Sector cadastral:50 Teren neimprejmut;

B. Partea II. Proprietari și acte

Inscrieri privitoare la dreptul de proprietate și alte drepturi reale	Referințe
/	
Act Administrativ nr. 5466, din 15/12/2025 emis de PRIMĂRIA COMUNIE HOGHILAG;	
B1	Inscrierea posesiei, drept de PROPRIETATE, dobandit prin Lege, cota actuala 1/1, cota initiala 1/1
	1) NEIDENTIFICAT NEIDENTIFICAT
Act Normativ nr. 7, din 13/03/1996 emis de PARLAMENTUL ROMÂNIEI;	
B2	se notează mențiunea de proprietar neidentificat

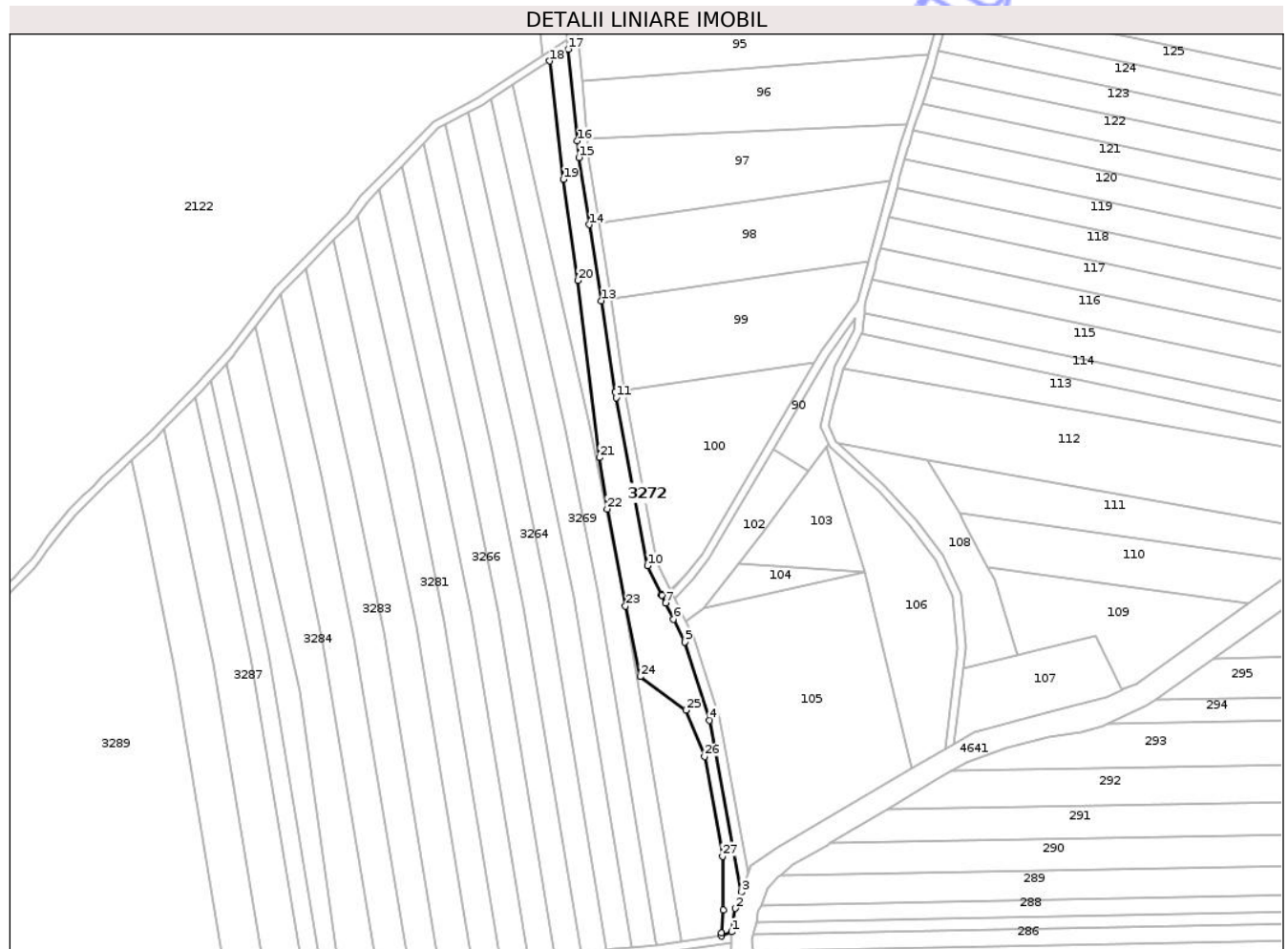
C. Partea III. SARCINI .

Inscrieri privind dezmembramintele dreptului de proprietate, drepturi reale de garanție și sarcini	Referințe
NU SUNT	

Teren

Nr cadastral	Suprafața (mp)*	Observații / Referințe
	4.880	

* Suprafața este determinată în planul de proiecție Stereo 70.



Date referitoare la teren

Crt	Categorie folosință	Intravilan	Suprafața (mp)	Tarla	Parcelă	Nr. topo	Observații / Referințe
1	neproductiv	NU	4.877	46	930/18/1	-	
2	neproductiv	DA	3	46	930/18/1	-	

Lungime Segmente

1) Valorile lungimilor segmentelor sunt obținute din proiecție în plan.

Punct început	X / Y	Punct sfârșit	X / Y	Lungime segment (** (m))
1	470.554,065 526.069,1	2	470.555,815 526.080,444	11.478
3	470.558,723 526.088,317	4	470.543,405 526.171,487	84.569
5	470.531,543 526.209,381	6	470.526,072 526.220,467	12.362
7	470.522,259 526.228,191	8	470.520,362 526.232,038	4.289

Punct început	X / Y	Punct sfârșit	X / Y	Lungime segment (** (m))
2	470.555,815 526.080,444	3	470.558,723 526.088,317	8.393
4	470.543,405 526.171,487	5	470.531,543 526.209,381	39.707
6	470.526,072 526.220,467	7	470.522,259 526.228,191	8.614
8	470.520,362 526.232,038	9	470.520,236 526.232,293	0.284

Punct început	X / Y	Punct sfârșit	X / Y	Lungime segment (** (m)	Punct început	X / Y	Punct sfârșit	X / Y	Lungime segment (** (m)
9	470.520,236 526.232,293	10	470.513,328 526.246,292	15.611	10	470.513,328 526.246,292	11	470.498,193 526.327,514	82.62
11	470.498,193 526.327,514	12	470.497,753 526.330,349	2.869	12	470.497,753 526.330,349	13	470.490,898 526.374,527	44.707
13	470.490,898 526.374,527	14	470.485,186 526.411,333	37.247	14	470.485,186 526.411,333	15	470.480,148 526.443,802	32.858
15	470.480,148 526.443,802	16	470.479,37 526.451,852	8.088	16	470.479,37 526.451,852	17	470.474,961 526.496,215	44.582
17	470.474,961 526.496,215	18	470.466,077 526.490,487	10.57	18	470.466,077 526.490,487	19	470.472,657 526.433,217	57.647
19	470.472,657 526.433,217	20	470.479,697 526.384,264	49.457	20	470.479,697 526.384,264	21	470.490,179 526.298,565	86.338
21	470.490,179 526.298,565	22	470.493,86 526.273,732	25.104	22	470.493,86 526.273,732	23	470.502,705 526.226,747	47.81
23	470.502,705 526.226,747	24	470.509,873 526.192,572	34.919	24	470.509,873 526.192,572	25	470.531,939 526.176,349	27.388
25	470.531,939 526.176,349	26	470.541,085 526.153,896	24.244	26	470.541,085 526.153,896	27	470.549,77 526.105,666	49.006
27	470.549,77 526.105,666	28	470.549,962 526.079,687	25.98	28	470.549,962 526.079,687	29	470.549,257 526.068,491	11.218
29	470.549,257 526.068,491	30	470.549,169 526.067,084	1.41	30	470.549,169 526.067,084	1	470.554,065 526.069,1	5.295

** Lungimile segmentelor sunt determinate în planul de proiecție Stereo 70 și sunt rotunjite la 1 milimetru.

*** Distanța dintre puncte este formată din segmente cumulate ce sunt mai mici decât valoarea 1 milimetru.

**DATE DESPRE IMOBILUL NR. 3273**

Oficiul de Cadastru și Publicitate Imobiliară SIBIU
Biroul de Cadastru și Publicitate Imobiliară Medias

A. Partea I. Descrierea imobilului

TEREN Extravilan

Adresa: Jud. Sibiu

Nr. Crt	Nr cadastral Nr. topografic	Suprafața* (mp)	Observații / Referințe
A1		1.268	Sector cadastral:10 Teren neimprejmuit;

B. Partea II. Proprietari și acte

Inscrieri privitoare la dreptul de proprietate și alte drepturi reale	Referințe
/	
Act Normativ nr. 978, din 05/09/2002 emis de GUVERNUL ROMÂNIEI (ADEVÉRINȚĂ NR.5467/15.12.2025 EMISĂ DE PRIMĂRIA COMUNEI HOGHILAG);	
B1	A1
Intabulare, drept de PROPRIETATE, dobandit prin Lege, cota actuala 1/1, cota initiala 1/1 1) COMUNA HOGHILAG, CIF:999999999999, DOMENIUL PUBLIC	

C. Partea III. SARCINI .

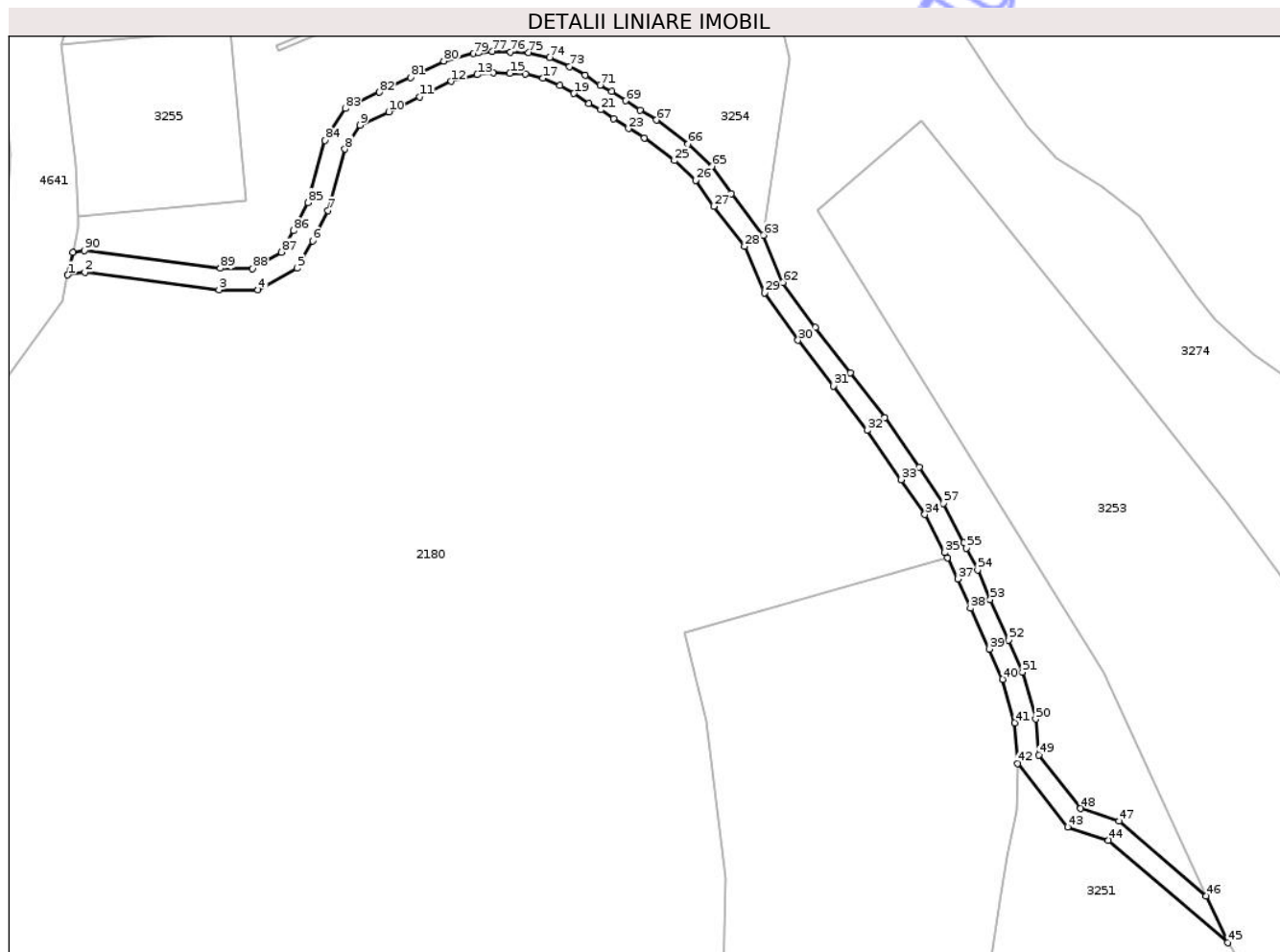
Inscrieri privind dezmembramintele dreptului de proprietate, drepturi reale de garanție și sarcini	Referințe
NU SUNT	

Anexa Nr. 1 La Partea I

Teren

Nr cadastral	Suprafața (mp)*	Observații / Referințe
	1.268	

* Suprafața este determinată în planul de proiecție Stereo 70.



Date referitoare la teren

Crt	Categorie folosință	Intravilan	Suprafața (mp)	Tarla	Parcelă	Nr. topo	Observații / Referințe
1	drum	NU	1.268	22	428/2	-	

Lungime Segmente

1) Valorile lungimilor segmentelor sunt obținute din proiecție în plan.

Punct început	X / Y	Punct sfârșit	X / Y	Lungime segment	Punct început	X / Y	Punct sfârșit	X / Y	Lungime segment	Punct început	X / Y	Punct sfârșit	X / Y	Lungime segment
1	471.739,482 528.464,68	2	471.742,674 528.465,205	3.235	2	471.742,674 528.465,205	3	471.767,59 528.461,929	25.13	3	471.767,59 528.461,929	4	471.774,856 528.461,893	7.266
4	471.774,856 528.461,893	5	471.782,17 528.465,951	8.364	5	471.782,17 528.465,951	6	471.784,995 528.471,02	5.803	6	471.784,995 528.471,02	7	471.787,886 528.476,643	6.323
7	471.787,886 528.476,643	8	471.791,031 528.488,05	11.833	8	471.791,031 528.488,05	9	471.793,845 528.492,501	5.266	9	471.793,845 528.492,501	10	471.799,165 528.495,009	5.882
10	471.799,165 528.495,009	11	471.804,949 528.497,768	6.408	11	471.804,949 528.497,768	12	471.810,831 528.500,639	6.545	12	471.810,831 528.500,639	13	471.815,628 528.501,879	4.955
13	471.815,628 528.501,879	14	471.818,604 528.502,209	2.994	14	471.818,604 528.502,209	15	471.821,704 528.502,127	3.101	15	471.821,704 528.502,127	16	471.824,637 528.502,003	2.936
16	471.824,637 528.502,003	17	471.827,815 528.501,237	3.269	17	471.827,815 528.501,237	18	471.831,054 528.499,846	3.525	18	471.831,054 528.499,846	19	471.833,611 528.498,391	2.942

Punct început	X / Y	Punct sfârșit	X / Y	Lungime segment	Punct început	X / Y	Punct sfârșit	X / Y	Lungime segment	Punct început	X / Y	Punct sfârșit	X / Y	Lungime segment
19	471.833,611 528.498,391	20	471.836,429 528.496,514	3.386	20	471.836,429 528.496,514	21	471.838,629 528.495,348	2.49	21	471.838,629 528.495,348	22	471.840,994 528.493,73	2.866
22	471.840,994 528.493,73	23	471.843,78 528.491,887	3.34	23	471.843,78 528.491,887	24	471.846,756 528.490,139	3.451	24	471.846,756 528.490,139	25	471.852,295 528.485,932	6.956
25	471.852,295 528.485,932	26	471.856,284 528.482,251	5.428	26	471.856,284 528.482,251	27	471.859,632 528.477,428	5.871	27	471.859,632 528.477,428	28	471.865,377 528.470,007	9.385
28	471.865,377 528.470,007	29	471.869,051 528.461,376	9.38	29	471.869,051 528.461,376	30	471.875,289 528.452,543	10.814	30	471.875,289 528.452,543	31	471.881,844 528.444,072	10.711
31	471.881,844 528.444,072	32	471.888,176 528.435,81	10.409	32	471.888,176 528.435,81	33	471.894,511 528.426,668	11.122	33	471.894,511 528.426,668	34	471.898,907 528.420,164	7.85
34	471.898,907 528.420,164	35	471.902,602 528.413,132	7.944	35	471.902,602 528.413,132	36	471.903,09 528.412,156	1.091	36	471.903,09 528.412,156	37	471.905,064 528.408,21	4.412
37	471.905,064 528.408,21	38	471.907,35 528.402,761	5.909	38	471.907,35 528.402,761	39	471.910,867 528.395,201	8.338	39	471.910,867 528.395,201	40	471.913,33 528.389,576	6.141
40	471.913,33 528.389,576	41	471.915,618 528.381,489	8.404	41	471.915,618 528.381,489	42	471.916,165 528.373,962	7.547	42	471.916,165 528.373,962	43	471.925,472 528.362,134	15.051
43	471.925,472 528.362,134	44	471.933,012 528.359,682	7.929	44	471.933,012 528.359,682	45	471.955,21 528.340,617	29.261	45	471.955,21 528.340,617	46	471.951,191 528.349,342	9.606
46	471.951,191 528.349,342	47	471.935,011 528.363,238	21.328	47	471.935,011 528.363,238	48	471.927,864 528.365,563	7.516	48	471.927,864 528.365,563	49	471.920,065 528.375,474	12.612
49	471.920,065 528.375,474	50	471.919,478 528.382,175	6.727	50	471.919,478 528.382,175	51	471.917,007 528.390,907	9.075	51	471.917,007 528.390,907	52	471.914,464 528.396,825	6.441
52	471.914,464 528.396,825	53	471.911,009 528.404,379	8.307	53	471.911,009 528.404,379	54	471.908,701 528.409,88	5.966	54	471.908,701 528.409,88	55	471.906,667 528.413,945	4.545
55	471.906,667 528.413,945	56	471.906,161 528.414,957	1.131	56	471.906,161 528.414,957	57	471.902,345 528.422,221	8.205	57	471.902,345 528.422,221	58	471.897,812 528.428,927	8.094
58	471.897,812 528.428,927	59	471.891,409 528.438,167	11.242	59	471.891,409 528.438,167	60	471.885,013 528.446,512	10.514	60	471.885,013 528.446,512	61	471.878,506 528.454,922	10.633
61	471.878,506 528.454,922	62	471.872,508 528.463,301	10.305	62	471.872,508 528.463,301	63	471.868,855 528.472,048	9.479	63	471.868,855 528.472,048	64	471.862,859 528.479,795	9.796
64	471.862,859 528.479,795	65	471.859,319 528.484,893	6.207	65	471.859,319 528.484,893	66	471.854,866 528.489,002	6.059	66	471.854,866 528.489,002	67	471.848,987 528.493,468	7.383
67	471.848,987 528.493,468	68	471.845,898 528.495,281	3.582	68	471.845,898 528.495,281	69	471.843,227 528.497,049	3.203	69	471.843,227 528.497,049	70	471.840,701 528.498,777	3.06
70	471.840,701 528.498,777	71	471.838,48 528.499,954	2.514	71	471.838,48 528.499,954	72	471.835,711 528.501,797	3.326	72	471.835,711 528.501,797	73	471.832,839 528.503,433	3.305
73	471.832,839 528.503,433	74	471.829,082 528.505,046	4.089	74	471.829,082 528.505,046	75	471.825,196 528.505,983	3.997	75	471.825,196 528.505,983	76	471.821,841 528.506,125	3.358
76	471.821,841 528.506,125	77	471.818,436 528.506,215	3.406	77	471.818,436 528.506,215	78	471.815,835 528.505,927	2.617	78	471.815,835 528.505,927	79	471.814,903 528.505,823	0.938
79	471.814,903 528.505,823	80	471.809,439 528.504,411	5.643	80	471.809,439 528.504,411	81	471.803,211 528.501,371	6.93	81	471.803,211 528.501,371	82	471.797,451 528.498,623	6.382
82	471.797,451 528.498,623	83	471.791,086 528.495,623	7.037	83	471.791,086 528.495,623	84	471.787,333 528.489,686	7.024	84	471.787,333 528.489,686	85	471.784,139 528.478,104	12.014
85	471.784,139 528.478,104	86	471.781,468 528.472,909	5.841	86	471.781,468 528.472,909	87	471.779,232 528.468,895	4.595	87	471.779,232 528.468,895	88	471.773,83 528.465,898	6.178
88	471.773,83 528.465,898	89	471.767,861 528.465,927	5.969	89	471.767,861 528.465,927	90	471.742,608 528.469,248	25.47	90	471.742,608 528.469,248	91	471.740,425 528.468,889	2.212
91	471.740,425 528.468,889	1	471.739,482 528.464,68	4.313										

** Lungimile segmentelor sunt determinate în planul de proiecție Stereo 70 și sunt rotunjite la 1 milimetru.

*** Distanța dintre puncte este formată din segmente cumulate ce sunt mai mici decât valoarea 1 milimetru.

**DATE DESPRE IMOBILUL NR. 3274**

Oficiul de Cadastru și Publicitate Imobiliară SIBIU
Biroul de Cadastru și Publicitate Imobiliară Medias

A. Partea I. Descrierea imobilului

TEREN Extravilan

Nr. CF vechi:1240NProd

Nr. cadastral vechi:50

Adresa: Jud. Sibiu

Nr. Crt	Nr cadastral Nr. topografic	Suprafața* (mp)	Observații / Referințe
A1	100505	19.900	Sector cadastral:10 Teren neimprejmuit;

B. Partea II. Proprietari și acte

Inscrieri privitoare la dreptul de proprietate și alte drepturi reale	Referințe
4793 / 03/08/2006	
Act Notarial nr. 1230, din 01/01/2006 emis de BNP URIAN MARILENA;	
B1	A1
Intabulare, drept de PROPRIETATE, cumpărare, dobandit prin Conventie, cota actuala 1/1, cota initiala 1/1	
1) SC GOLDIG IMPEX SRL, CIF:9999999999999	
OBSERVATII: (provenita din conversia CF 1240NProd)	

C. Partea III. SARCINI .

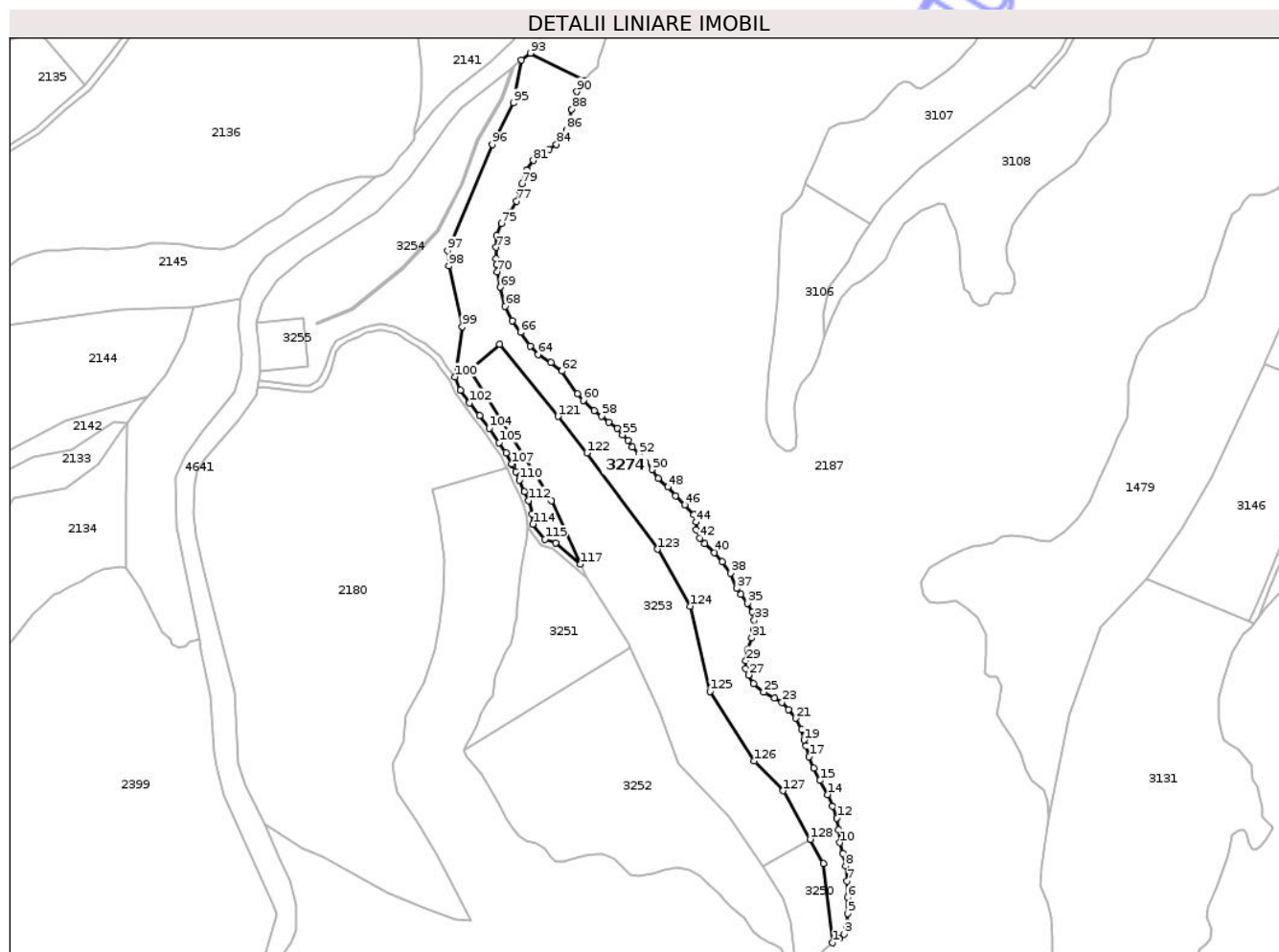
Inscrieri privind dezmembramintele dreptului de proprietate, drepturi reale de garanție și sarcini	Referințe
NU SUNT	

Anexa Nr. 1 La Partea I

Teren

Nr cadastral	Suprafața (mp)*	Observații / Referințe
100505	19.900	

* Suprafața este determinată în planul de proiecție Stereo 70.



Date referitoare la teren

Crt	Categorie folosință	Intra vilan	Suprafața (mp)	Tarla	Parcelă	Nr. topo	Observații / Referințe
1	faneata	NU	19.900	22	425/1	-	

Lungime Segmente

1) Valorile lungimilor segmentelor sunt obținute din proiecție în plan.

Punct început	X / Y	Punct sfârșit	X / Y	Lungime segment	Punct început	X / Y	Punct sfârșit	X / Y	Lungime segment	Punct început	X / Y	Punct sfârșit	X / Y	Lungime segment
1	472.116,131 528.101,378	2	472.120,577 528.104,385	5.367	2	472.120,577 528.104,385	3	472.123,848 528.106,999	4.187	3	472.123,848 528.106,999	4	472.125,811 528.111,967	5.342
4	472.125,811 528.111,967	5	472.126,333 528.120,594	8.643	5	472.126,333 528.120,594	6	472.126,201 528.131,052	10.459	6	472.126,201 528.131,052	7	472.125,94 528.141,698	10.649
7	472.125,94 528.141,698	8	472.124,894 528.151,503	9.861	8	472.124,894 528.151,503	9	472.123,192 528.159,868	8.536	9	472.123,192 528.159,868	10	472.121,099 528.166,928	7.364
10	472.121,099 528.166,928	11	472.120,053 528.175,425	8.561	11	472.120,053 528.175,425	12	472.119,129 528.183,067	7.698	12	472.119,129 528.183,067	13	472.116,12 528.190,779	8.278
13	472.116,12 528.190,779	14	472.113,113 528.198,492	8.278	14	472.113,113 528.198,492	15	472.108,01 528.207,642	10.477	15	472.108,01 528.207,642	16	472.104,086 528.215,878	9.123
16	472.104,086 528.215,878	17	472.100,948 528.223,33	8.086	17	472.100,948 528.223,33	18	472.099,102 528.230,335	7.244	18	472.099,102 528.230,335	19	472.097,532 528.234,126	4.103

Punct început	X / Y	Punct sfârșit	X / Y	Lungime segment	Punct început	X / Y	Punct sfârșit	X / Y	Lungime segment	Punct început	X / Y	Punct sfârșit	X / Y	Lungime segment
19	472.097,532 528.234,126	20	472.095,961 528.241,055	7.105	20	472.095,961 528.241,055	21	472.092,169 528.248,375	8.244	21	472.092,169 528.248,375	22	472.087,459 528.254,127	7.434
22	472.087,459 528.254,127	23	472.083,274 528.258,963	6.395	23	472.083,274 528.258,963	24	472.078,172 528.261,709	5.794	24	472.078,172 528.261,709	25	472.071,109 528.265,5	8.016
25	472.071,109 528.265,5	26	472.064,571 528.270,99	8.537	26	472.064,571 528.270,99	27	472.061,169 528.276,742	6.683	27	472.061,169 528.276,742	28	472.059,453 528.280,974	4.567
28	472.059,453 528.280,974	29	472.059,584 528.286,071	5.099	29	472.059,584 528.286,071	30	472.060,762 528.293,0	7.028	30	472.060,762 528.293,0	31	472.063,377 528.301,105	8.516
31	472.063,377 528.301,105	32	472.064,687 528.306,464	5.517	32	472.064,687 528.306,464	33	472.065,079 528.312,608	6.156	33	472.065,079 528.312,608	34	472.063,769 528.318,099	5.645
34	472.063,769 528.318,099	35	472.060,762 528.323,72	6.375	35	472.060,762 528.323,72	36	472.056,314 528.329,602	7.374	36	472.056,314 528.329,602	37	472.053,568 528.333,393	4.681
37	472.053,568 528.333,393	38	472.049,492 528.343,522	10.918	38	472.049,492 528.343,522	39	472.043,999 528.350,711	9.047	39	472.043,999 528.350,711	40	472.039,029 528.356,856	7.903
40	472.039,029 528.356,856	41	472.032,359 528.362,607	8.807	41	472.032,359 528.362,607	42	472.029,218 528.366,267	4.823	42	472.029,218 528.366,267	43	472.027,125 528.371,758	5.876
43	472.027,125 528.371,758	44	472.026,864 528.376,856	5.105	44	472.026,864 528.376,856	45	472.025,557 528.381,562	4.884	45	472.025,557 528.381,562	46	472.019,642 528.388,181	8.877
46	472.019,642 528.388,181	47	472.013,365 528.394,063	8.602	47	472.013,365 528.394,063	48	472.008,523 528.399,815	7.519	48	472.008,523 528.399,815	49	472.002,114 528.405,306	8.44
49	472.002,114 528.405,306	50	471.998,061 528.411,188	7.143	50	471.998,061 528.411,188	51	471.993,613 528.416,024	6.571	51	471.993,613 528.416,024	52	471.989,427 528.421,514	6.904
52	471.989,427 528.421,514	53	471.984,979 528.426,09	6.382	53	471.984,979 528.426,09	54	471.982,494 528.430,404	4.979	54	471.982,494 528.430,404	55	471.978,701 528.434,064	5.271
55	471.978,701 528.434,064	56	471.975,17 528.438,378	5.575	56	471.975,17 528.438,378	57	471.969,675 528.442,169	6.676	57	471.969,675 528.442,169	58	471.965,098 528.446,352	6.201
58	471.965,098 528.446,352	59	471.960,127 528.449,881	6.096	59	471.960,127 528.449,881	60	471.952,901 528.456,483	9.788	60	471.952,901 528.456,483	61	471.949,24 528.460,927	5.758
61	471.949,24 528.460,927	62	471.938,832 528.475,657	18.036	62	471.938,832 528.475,657	63	471.931,63 528.481,234	9.109	63	471.931,63 528.481,234	64	471.923,349 528.486,453	9.788
64	471.923,349 528.486,453	65	471.918,126 528.492,209	7.772	65	471.918,126 528.492,209	66	471.911,826 528.501,026	10.836	66	471.911,826 528.501,026	67	471.906,606 528.508,763	9.333
67	471.906,606 528.508,763	68	471.901,744 528.518,118	10.543	68	471.901,744 528.518,118	69	471.898,481 528.530,629	12.93	69	471.898,481 528.530,629	70	471.896,681 528.540,704	10.235
70	471.896,681 528.540,704	71	471.896,216 528.545,249	4.569	71	471.896,216 528.545,249	72	471.895,78 528.549,52	4.293	72	471.895,78 528.549,52	73	471.895,78 528.556,717	7.197
73	471.895,78 528.556,717	74	471.896,32 528.564,454	7.756	74	471.896,32 528.564,454	75	471.899,38 528.572,37	8.487	75	471.899,38 528.572,37	76	471.904,42 528.579,208	8.495
76	471.904,42 528.579,208	77	471.909,282 528.586,944	9.137	77	471.909,282 528.586,944	78	471.911,622 528.593,781	7.226	78	471.911,622 528.593,781	79	471.912,702 528.598,459	4.801
79	471.912,702 528.598,459	80	471.916,0 528.607,264	9.402	80	471.916,0 528.607,264	81	471.920,323 528.613,618	7.685	81	471.920,323 528.613,618	82	471.925,661 528.617,938	6.867
82	471.925,661 528.617,938	83	471.930,747 528.620,988	5.93	83	471.930,747 528.620,988	84	471.935,452 528.624,165	5.677	84	471.935,452 528.624,165	85	471.939,267 528.628,866	6.054
85	471.939,267 528.628,866	86	471.941,937 528.633,695	5.518	86	471.941,937 528.633,695	87	471.943,972 528.640,049	6.672	87	471.943,972 528.640,049	88	471.945,37 528.647,164	7.251
88	471.945,37 528.647,164	89	471.946,641 528.653,01	5.983	89	471.946,641 528.653,01	90	471.948,931 528.658,729	6.16	90	471.948,931 528.658,729	91	471.953,509 528.665,081	7.83
91	471.953,509 528.665,081	92	471.954,034 528.665,852	0.933	92	471.954,034 528.665,852	93	471.918,435 528.683,808	39.871	93	471.918,435 528.683,808	94	471.912,58 528.679,2	7.451
94	471.912,58 528.679,2	95	471.907,188 528.651,328	28.389	95	471.907,188 528.651,328	96	471.893,279 528.623,973	30.688	96	471.893,279 528.623,973	97	471.864,02 528.554,525	75.36
97	471.864,02 528.554,525	98	471.864,783 528.544,563	9.991	98	471.864,783 528.544,563	99	471.873,733 528.504,843	40.716	99	471.873,733 528.504,843	100	471.868,855 528.472,048	33.156
100	471.868,855 528.472,048	101	471.872,508 528.463,301	9.479	101	471.872,508 528.463,301	102	471.878,506 528.454,922	10.305	102	471.878,506 528.454,922	103	471.885,013 528.446,512	10.633
103	471.885,013 528.446,512	104	471.891,409 528.438,167	10.514	104	471.891,409 528.438,167	105	471.897,812 528.428,927	11.242	105	471.897,812 528.428,927	106	471.902,345 528.422,221	8.094
106	471.902,345 528.422,221	107	471.906,161 528.414,957	8.205	107	471.906,161 528.414,957	108	471.906,667 528.413,945	1.131	108	471.906,667 528.413,945	109	471.908,701 528.409,88	4.545
109	471.908,701 528.409,88	110	471.911,009 528.404,379	5.966	110	471.911,009 528.404,379	111	471.914,464 528.396,825	8.307	111	471.914,464 528.396,825	112	471.917,007 528.390,907	6.441
112	471.917,007 528.390,907	113	471.919,478 528.382,175	9.075	113	471.919,478 528.382,175	114	471.920,065 528.375,474	6.727	114	471.920,065 528.375,474	115	471.927,864 528.365,563	12.612
115	471.927,864 528.365,563	116	471.935,011 528.363,238	7.516	116	471.935,011 528.363,238	117	471.951,191 528.349,342	21.328	117	471.951,191 528.349,342	118	471.932,097 528.390,792	45.636

Punct început	X / Y	Punct sfârșit	X / Y	Lungime segment	Punct început	X / Y	Punct sfârșit	X / Y	Lungime segment	Punct început	X / Y	Punct sfârșit	X / Y	Lungime segment
118	471.932,097 528.390,792	119	471.878,913 528.476,634	100.982	119	471.878,913 528.476,634	120	471.898,167 528.493,325	25.481	120	471.898,167 528.493,325	121	471.936,468 528.446,002	60.88
121	471.936,468 528.446,002	122	471.955,287 528.421,984	30.513	122	471.955,287 528.421,984	123	472.001,52 528.359,027	78.109	123	472.001,52 528.359,027	124	472.023,195 528.321,833	43.049
124	472.023,195 528.321,833	125	472.036,041 528.265,902	57.387	125	472.036,041 528.265,902	126	472.065,001 528.220,384	53.95	126	472.065,001 528.220,384	127	472.083,981 528.200,946	27.168
127	472.083,981 528.200,946	128	472.101,624 528.169,106	36.401	128	472.101,624 528.169,106	129	472.110,386 528.153,292	18.079	129	472.110,386 528.153,292	1	472.116,131 528.101,378	52.231

** Lungimile segmentelor sunt determinate în planul de proiecție Stereo 70 și sunt rotunjite la 1 milimetru.

*** Distanța dintre puncte este formată din segmente cumulate ce sunt mai mici decât valoarea 1 milimetru.

Neutilizabil în Circuitul Civil

**DATE DESPRE IMOBILUL NR. 3275**

Oficiul de Cadastru și Publicitate Imobiliară SIBIU
Biroul de Cadastru și Publicitate Imobiliară Medias

A. Partea I. Descrierea imobilului

TEREN Necunoscut

Adresa: Loc. Hoghilag, Jud. Sibiu

Nr. Crt	Nr cadastral Nr. topografic	Suprafața* (mp)	Observații / Referințe
A1		1.334	Sector cadastral:50 Teren neimprejmuit;

B. Partea II. Proprietari și acte

Inscrieri privitoare la dreptul de proprietate și alte drepturi reale	Referințe
/	
Act Normativ nr. 978, din 05/09/2002 emis de GUVERNUL ROMÂNIEI (ADEVÉRINȚĂ NR.5467/15.12.2025 EMISĂ DE PRIMĂRIA COMUNEI HOGHILAG);	
B1	A1
Intabulare, drept de PROPRIETATE, dobandit prin Lege, cota actuala 1/1, cota initiala 1/1 1) COMUNA HOGHILAG, CIF:999999999999, DOMENIUL PUBLIC	

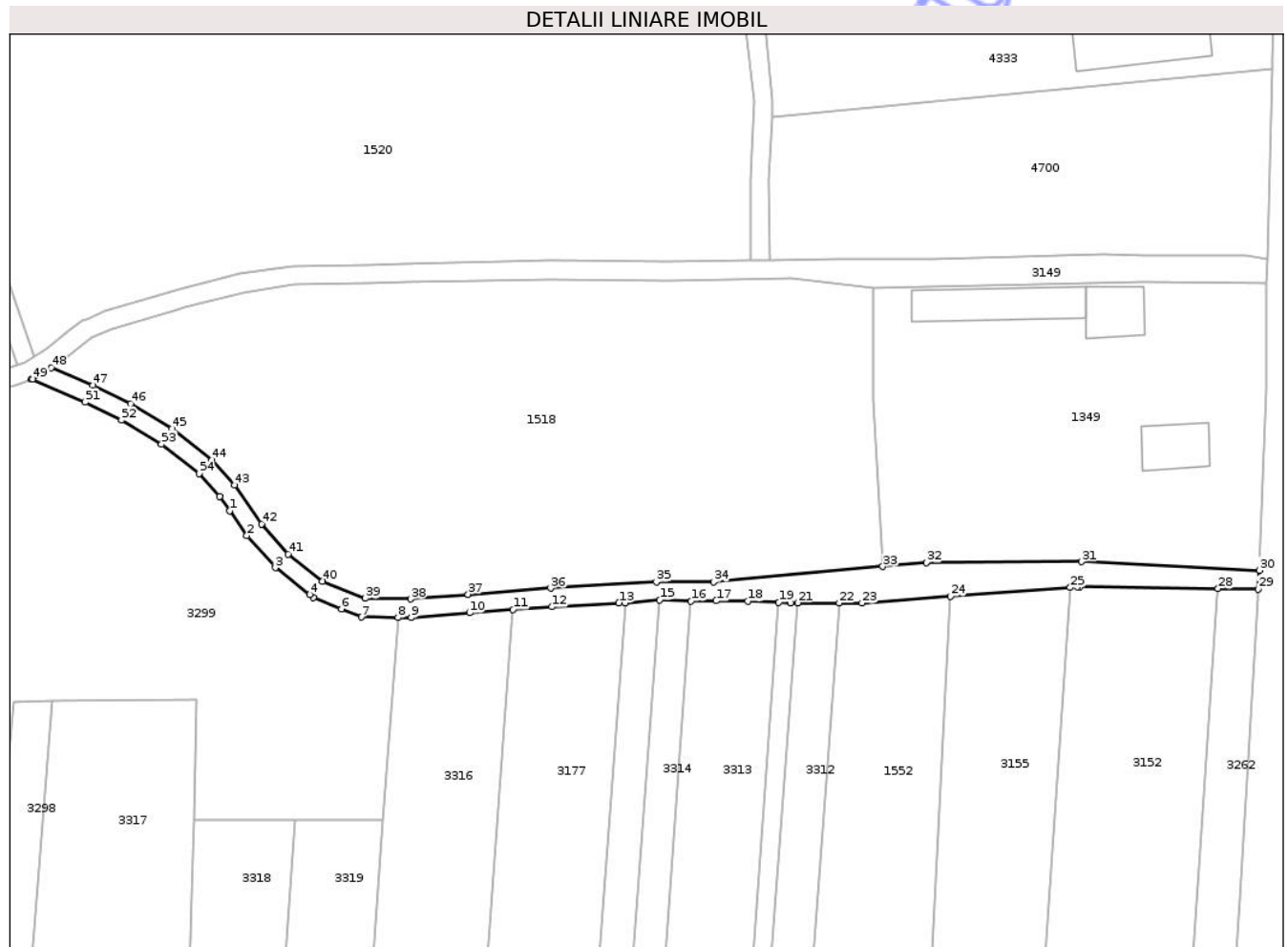
C. Partea III. SARCINI .

Inscrieri privind dezmembramintele dreptului de proprietate, drepturi reale de garanție și sarcini	Referințe
NU SUNT	

Teren

Nr cadastral	Suprafața (mp)*	Observații / Referințe
	1.334	

* Suprafața este determinată în planul de proiecție Stereo 70.



Date referitoare la teren

Crt	Categorie folosință	Intra vilan	Suprafața (mp)	Tarla	Parcelă	Nr. topo	Observații / Referințe
1	drum	DA	1.158	46	928/4	-	
2	drum	NU	20	46	928/4	-	
3	drum	NU	69	46	928/4	-	
4	drum	NU	87	46	928/4	-	

Lungime Segmente

1) Valorile lungimilor segmentelor sunt obținute din proiecție în plan.

Punct început	X / Y	Punct sfârșit	X / Y	Lungime segment	Punct început	X / Y	Punct sfârșit	X / Y	Lungime segment	Punct început	X / Y	Punct sfârșit	X / Y	Lungime segment
1	470.328,907 525.922,529	2	470.332,597 525.917,2	6.482	2	470.332,597 525.917,2	3	470.338,717 525.910,324	9.205	3	470.338,717 525.910,324	4	470.346,088 525.904,555	9.36
4	470.346,088 525.904,555	5	470.346,848 525.903,96	0.965	5	470.346,848 525.903,96	6	470.352,951 525.901,474	6.59	6	470.352,951 525.901,474	7	470.357,218 525.899,735	4.608
7	470.357,218 525.899,735	8	470.365,017 525.899,644	7.8	8	470.365,017 525.899,644	9	470.367,865 525.899,61	2.848	9	470.367,865 525.899,61	10	470.380,399 525.900,636	12.576

Punct început	X / Y	Punct sfârșit	X / Y	Lungime segment	Punct început	X / Y	Punct sfârșit	X / Y	Lungime segment	Punct început	X / Y	Punct sfârșit	X / Y	Lungime segment
10	470.380,399 525.900,636	11	470.389,759 525.901,329	9.386	11	470.389,759 525.901,329	12	470.398,077 525.901,944	8.341	12	470.398,077 525.901,944	13	470.412,428 525.902,778	14.375
13	470.412,428 525.902,778	14	470.413,862 525.902,809	1.434	14	470.413,862 525.902,809	15	470.421,191 525.903,373	7.351	15	470.421,191 525.903,373	16	470.427,943 525.903,118	6.757
16	470.427,943 525.903,118	17	470.433,309 525.903,236	5.367	17	470.433,309 525.903,236	18	470.440,08 525.903,124	6.772	18	470.440,08 525.903,124	19	470.446,768 525.902,882	6.692
19	470.446,768 525.902,882	20	470.449,272 525.902,816	2.505	20	470.449,272 525.902,816	21	470.450,774 525.902,808	1.502	21	470.450,774 525.902,808	22	470.459,725 525.902,762	8.951
22	470.459,725 525.902,762	23	470.464,619 525.902,736	4.894	23	470.464,619 525.902,736	24	470.483,593 525.904,154	19.027	24	470.483,593 525.904,154	25	470.509,273 525.906,072	25.752
25	470.509,273 525.906,072	26	470.510,854 525.906,19	1.585	26	470.510,854 525.906,19	27	470.511,359 525.906,228	0.506	27	470.511,359 525.906,228	28	470.541,019 525.905,856	29.662
28	470.541,019 525.905,856	29	470.549,642 525.905,748	8.624	29	470.549,642 525.905,748	30	470.549,883 525.909,745	4.004	30	470.549,883 525.909,745	31	470.511,666 525.911,597	38.262
31	470.511,666 525.911,597	32	470.478,392 525.911,449	33.274	32	470.478,392 525.911,449	33	470.469,061 525.910,595	9.37	33	470.469,061 525.910,595	34	470.432,733 525.907,252	36.481
34	470.432,733 525.907,252	35	470.420,471 525.907,252	12.262	35	470.420,471 525.907,252	36	470.397,813 525.905,936	22.696	36	470.397,813 525.905,936	37	470.380,088 525.904,624	17.773
37	470.380,088 525.904,624	38	470.367,725 525.903,612	12.404	38	470.367,725 525.903,612	39	470.358,024 525.903,726	9.702	39	470.358,024 525.903,726	40	470.348,874 525.907,454	9.88
40	470.348,874 525.907,454	41	470.341,466 525.913,252	9.407	41	470.341,466 525.913,252	42	470.335,747 525.919,677	8.602	42	470.335,747 525.919,677	43	470.329,965 525.928,026	10.156
43	470.329,965 525.928,026	44	470.325,159 525.933,414	7.22	44	470.325,159 525.933,414	45	470.316,589 525.940,118	10.881	45	470.316,589 525.940,118	46	470.307,634 525.945,459	10.427
46	470.307,634 525.945,459	47	470.299,617 525.949,428	8.946	47	470.299,617 525.949,428	48	470.290,609 525.953,244	9.783	48	470.290,609 525.953,244	49	470.286,691 525.950,781	4.628
49	470.286,691 525.950,781	50	470.286,405 525.950,681	0.303	50	470.286,405 525.950,681	51	470.297,948 525.945,791	12.536	51	470.297,948 525.945,791	52	470.305,719 525.941,944	8.671
52	470.305,719 525.941,944	53	470.314,323 525.936,812	10.018	53	470.314,323 525.936,812	54	470.322,413 525.930,484	10.271	54	470.322,413 525.930,484	55	470.326,817 525.925,547	6.616
55	470.326,817 525.925,547	1	470.328,907 525.922,529	3.671										

** Lungimile segmentelor sunt determinate în planul de proiecție Stereo 70 și sunt rotunjite la 1 milimetru.

*** Distanța dintre puncte este formată din segmente cumulate ce sunt mai mici decât valoarea 1 milimetru.

**DATE DESPRE IMOBILUL NR. 3277**

Oficiul de Cadastru și Publicitate Imobiliară SIBIU
Biroul de Cadastru și Publicitate Imobiliară Medias

A. Partea I. Descrierea imobilului

TEREN Necunoscut

Adresa: Loc. Hoghilag, Jud. Sibiu

Nr. Crt	Nr cadastral Nr. topografic	Suprafața* (mp)	Observații / Referințe
A1		509	Sector cadastral:50 Teren neimprejmuit;

B. Partea II. Proprietari și acte

Inscrieri privitoare la dreptul de proprietate și alte drepturi reale	Referințe
/	
Act Normativ nr. 978, din 05/09/2002 emis de GUVERNUL ROMÂNIEI (ADEVÉRINȚĂ NR.5467/15.12.2025 EMISĂ DE PRIMĂRIA COMUNEI HOGHILAG);	
B1	A1
Intabulare, drept de PROPRIETATE, dobandit prin Lege, cota actuala 1/1, cota initiala 1/1 1) COMUNA HOGHILAG, CIF:999999999999, DOMENIUL PUBLIC	

C. Partea III. SARCINI .

Inscrieri privind dezmembramintele dreptului de proprietate, drepturi reale de garanție și sarcini	Referințe
NU SUNT	

Teren

Nr cadastral	Suprafața (mp)*	Observații / Referințe
	509	

* Suprafața este determinată în planul de proiecție Stereo 70.



Date referitoare la teren

Crt	Categorie folosință	Intravilan	Suprafața (mp)	Tarla	Parcelă	Nr. topo	Observații / Referințe
1	drum	DA	346	46	930/19	-	
2	drum	NU	147	46	930/19	-	
3	drum	DA	16	46	930/19	-	

Lungime Segmente

1) Valorile lungimilor segmentelor sunt obținute din proiecție în plan.

Punct început	X / Y	Punct sfârșit	X / Y	Lungime segment (** (m))
1	470.554,065 526.069,1	2	470.549,169 526.067,084	5.295
3	470.529,6 526.064,383	4	470.517,802 526.062,754	11.91
5	470.517,279 526.062,681	6	470.505,784 526.061,502	11.555
7	470.496,953 526.060,595	8	470.493,619 526.060,253	3.351

Punct început	X / Y	Punct sfârșit	X / Y	Lungime segment (** (m))
2	470.549,169 526.067,084	3	470.529,6 526.064,383	19.755
4	470.517,802 526.062,754	5	470.517,279 526.062,681	0.528
6	470.505,784 526.061,502	7	470.496,953 526.060,595	8.877
8	470.493,619 526.060,253	9	470.489,514 526.059,832	4.127

Punct început	X / Y	Punct sfârșit	X / Y	Lungime segment (** (m)
9	470.489,514 526.059,832	10	470.481,29 526.058,883	8.279
11	470.468,68 526.057,428	12	470.455,751 526.055,937	13.015
13	470.442,465 526.054,404	14	470.436,348 526.053,699	6.157
15	470.432,303 526.050,795	16	470.431,045 526.046,938	4.057
17	470.430,627 526.045,655	18	470.434,542 526.044,144	4.196
19	470.435,283 526.046,665	20	470.436,713 526.049,537	3.208
21	470.439,316 526.050,015	22	470.489,947 526.055,855	50.967
23	470.517,757 526.058,709	24	470.553,923 526.063,703	36.509

Punct început	X / Y	Punct sfârșit	X / Y	Lungime segment (** (m)
10	470.481,29 526.058,883	11	470.468,68 526.057,428	12.694
12	470.455,751 526.055,937	13	470.442,465 526.054,404	13.374
14	470.436,348 526.053,699	15	470.432,303 526.050,795	4.979
16	470.431,045 526.046,938	17	470.430,627 526.045,655	1.349
18	470.434,542 526.044,144	19	470.435,283 526.046,665	2.628
20	470.436,713 526.049,537	21	470.439,316 526.050,015	2.647
22	470.489,947 526.055,855	23	470.517,757 526.058,709	27.956
24	470.553,923 526.063,703	1	470.554,065 526.069,1	5.399

** Lungimile segmentelor sunt determinate în planul de proiecție Stereo 70 și sunt rotunjite la 1 milimetru.

*** Distanța dintre puncte este formată din segmente cumulate ce sunt mai mici decât valoarea 1 milimetru.

**DATE DESPRE IMOBILUL NR. 3282**

Oficiul de Cadastru și Publicitate Imobiliară SIBIU
Biroul de Cadastru și Publicitate Imobiliară Medias

A. Partea I. Descrierea imobilului

TEREN Necunoscut

Adresa: Loc. Hoghilag, Jud. Sibiu

Nr. Crt	Nr cadastral Nr. topografic	Suprafața* (mp)	Observații / Referințe
A1	100771	5.800	Sector cadastral:50 Teren neimprejmuit;

B. Partea II. Proprietari și acte

Inscrieri privitoare la dreptul de proprietate și alte drepturi reale	Referințe
/	
Act Administrativ nr. 10/31, din 23/09/1992 emis de CJSDPAT SIBIU;	
B1	A1
Intabulare, drept de PROPRIETATE, Legea 18/1991, dobandit prin Reconstituire, cota actuala 1/1, cota initiala 1/1	
1) BOGARIU LIVIA	
2) RADU GHE D-TRU	

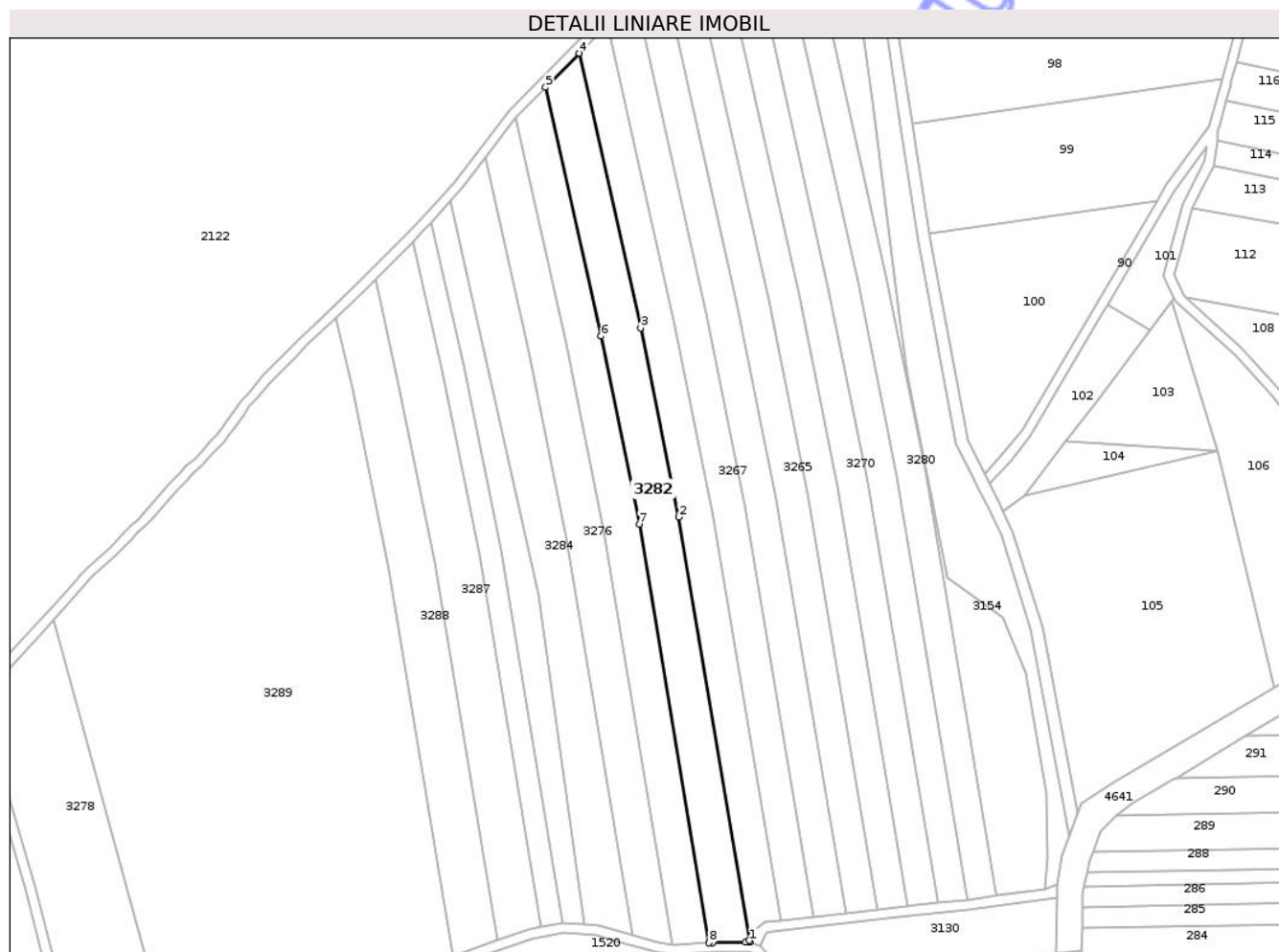
C. Partea III. SARCINI .

Inscrieri privind dezmembramintele dreptului de proprietate, drepturi reale de garanție și sarcini	Referințe
NU SUNT	

Teren

Nr cadastral	Suprafața (mp)*	Observații / Referințe
100771	5.800	

* Suprafața este determinată în planul de proiecție Stereo 70.



Date referitoare la teren

Crt	Categorie folosință	Intra vilan	Suprafața (mp)	Tarla	Parcelă	Nr. topo	Observații / Referințe
1	arabil	NU	5.799	46	930/9	-	Număr parcelă 930 greșit în TP
2	arabil	DA	1	46	930/9	-	

Lungime Segmente

1) Valorile lungimilor segmentelor sunt obținute din proiecție în plan.

Punct început	X / Y	Punct sfârșit	X / Y	Lungime segment (** (m)
1	470.429,886 526.046,373	2	470.401,432 526.216,919	172.903
2	470.401,432 526.216,919	3	470.386,026 526.293,102	77.725
3	470.386,026 526.293,102	4	470.361,313 526.403,689	113.315
4	470.361,313 526.403,689	5	470.347,767 526.389,969	19.28

Punct început	X / Y	Punct sfârșit	X / Y	Lungime segment (** (m)
5	470.347,767 526.389,969	6	470.370,168 526.289,727	102.714
6	470.370,168 526.289,727	7	470.385,486 526.213,978	77.282
7	470.385,486 526.213,978	8	470.413,609 526.045,412	170.896
8	470.413,609 526.045,412	9	470.415,137 526.045,511	1.531
9	470.415,137 526.045,511	10	470.428,37 526.045,634	13.234
10	470.428,37 526.045,634	11	470.430,006 526.045,65	1.636
11	470.430,006 526.045,65	1	470.429,886 526.046,373	0.733

** Lungimile segmentelor sunt determinate în planul de proiecție Stereo 70 și sunt rotunjite la 1 milimetru.

*** Distanța dintre puncte este formată din segmente cumulate ce sunt mai mici decât valoarea 1 milimetru.

Neutilizabil în Circuitul Civil

**DATE DESPRE IMOBILUL NR. 3276**

Oficiul de Cadastru și Publicitate Imobiliară SIBIU
Biroul de Cadastru și Publicitate Imobiliară Medias

A. Partea I. Descrierea imobilului

TEREN Extravilan

Adresa: Jud. Sibiu

Nr. Crt	Nr cadastral Nr. topografic	Suprafața* (mp)	Observații / Referințe
A1	100769	5.000	Sector cadastral:50 Teren neimprejmuit;

B. Partea II. Proprietari și acte

Inscrieri privitoare la dreptul de proprietate și alte drepturi reale	Referințe
/	
Act Administrativ nr. 65/31, din 16/11/1992 emis de CJSDPAT SIBIU;	
B1	A1
Intabulare, drept de PROPRIETATE Legea 18/1991, dobandit prin Constituire, cota actuala 1/1, cota initiala 1/1 1) MAILAT S. DORINEL	

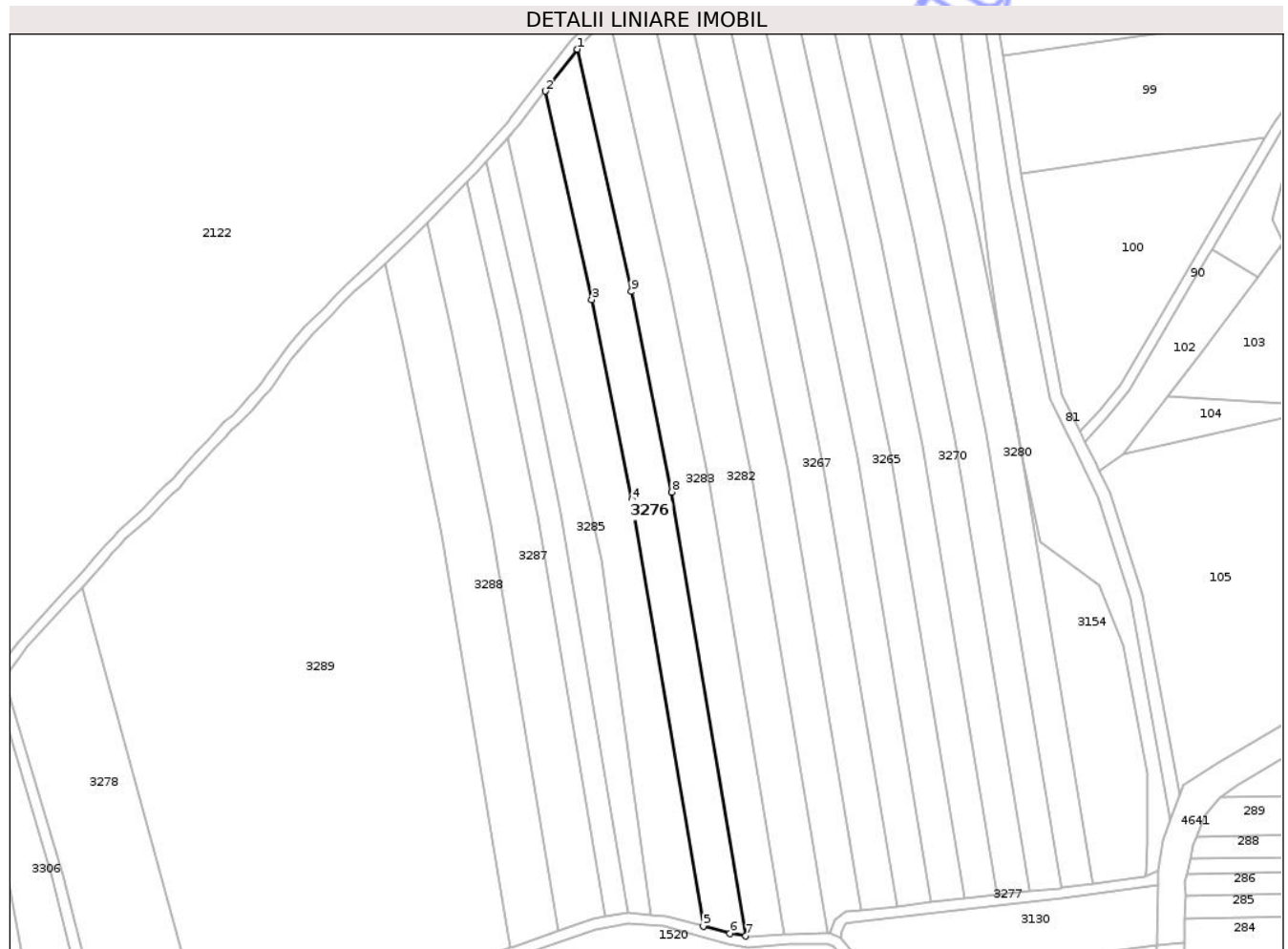
C. Partea III. SARCINI .

Inscrieri privind dezmembramintele dreptului de proprietate, drepturi reale de garanție și sarcini	Referințe
NU SUNT	

Teren

Nr cadastral	Suprafața (mp)*	Observații / Referințe
100769	5.000	

* Suprafața este determinată în planul de proiecție Stereo 70.



Date referitoare la teren

Crt	Categorie folosință	Intravilan	Suprafața (mp)	Tarla	Parcelă	Nr. topo	Observații / Referințe
1	arabil	NU	5.000	46	930/7	-	

Lungime Segmente

1) Valorile lungimilor segmentelor sunt obținute din proiecție în plan.

Punct început	X / Y	Punct sfârșit	X / Y	Lungime segment (** (m)
1	470.335,68 526.377,621	2	470.323,638 526.361,882	19.817
2	470.323,638 526.361,882	3	470.341,143 526.283,549	80.265
3	470.341,143 526.283,549	4	470.356,301 526.208,594	76.472
4	470.356,301 526.208,594	5	470.383,023 526.048,428	162.38
5	470.383,023 526.048,428	6	470.393,135 526.045,638	10.49

Punct început	X / Y	Punct sfârșit	X / Y	Lungime segment (** (m)
6	470.393,135 526.045,638	7	470.399,036 526.044,719	5.972
7	470.399,036 526.044,719	8	470.371,236 526.211,349	168.933
8	470.371,236 526.211,349	9	470.355,996 526.286,71	76.887
9	470.355,996 526.286,71	1	470.335,68 526.377,621	93.153

** Lungimile segmentelor sunt determinate în planul de proiecție Stereo 70 și sunt rotunjite la 1 milimetru.

*** Distanța dintre puncte este formată din segmente cumulate ce sunt mai mici decât valoarea 1 milimetru.

Neutilizabil în Circuitul Civil

**DATE DESPRE IMOBILUL NR. 3278**

Oficiul de Cadastru și Publicitate Imobiliară SIBIU
Biroul de Cadastru și Publicitate Imobiliară Medias

A. Partea I. Descrierea imobilului

TEREN Extravilan

Adresa: Jud. Sibiu

Nr. Crt	Nr cadastral Nr. topografic	Suprafața* (mp)	Observații / Referințe
A1		6.474	Sector cadastral:50 Teren neimprejmuit;

B. Partea II. Proprietari și acte

Inscrieri privitoare la dreptul de proprietate și alte drepturi reale	Referințe
/	
Act Administrativ nr. 5466, din 15/12/2025 emis de PRIMĂRIA COMUNIE HOGHILAG;	
B1	Inscrierea posesiei, drept de PROPRIETATE, dobândit prin Lege, cota actuala 1/1, cota initiala 1/1
	1) NEIDENTIFICAT NEIDENTIFICAT
Act Normativ nr. 7, din 13/03/1996 emis de PARLAMENTUL ROMÂNIEI;	
B2	se notează mențiunea de proprietar neidentificat, rezerva comisiei locale de fond funciar

C. Partea III. SARCINI .

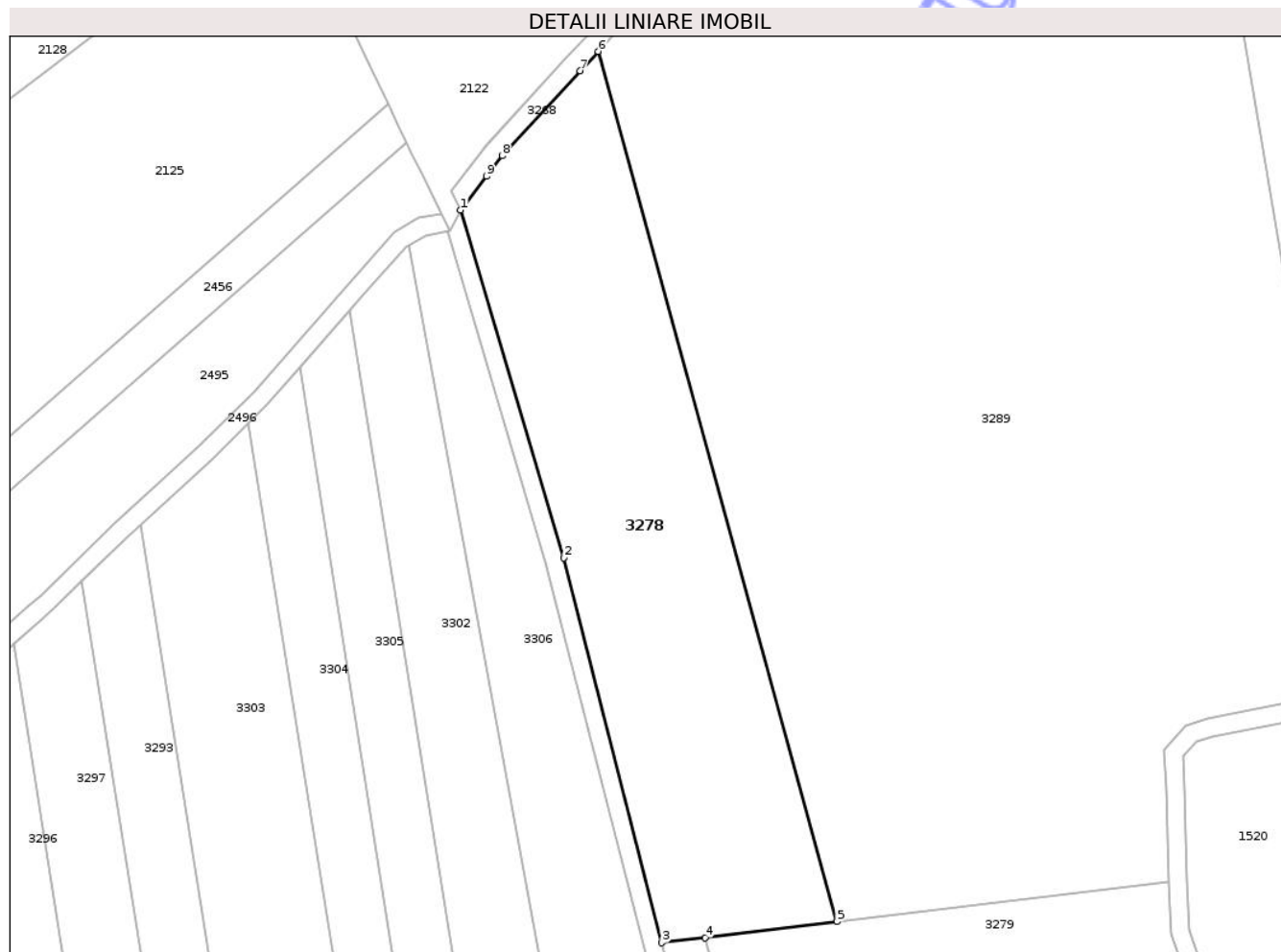
Inscrieri privind dezmembramentele dreptului de proprietate, drepturi reale de garanție și sarcini	Referințe
NU SUNT	

Anexa Nr. 1 La Partea I

Teren

Nr cadastral	Suprafața (mp)*	Observații / Referințe
	6.474	

* Suprafața este determinată în planul de proiecție Stereo 70.



Date referitoare la teren

Crt	Categorie folosință	Intra vilan	Suprafața (mp)	Tarla	Parcelă	Nr. topo	Observații / Referințe
1	arabil	NU	6.474	46	930/1/1	-	

Lungime Segmente

1) Valorile lungimilor segmentelor sunt obținute din proiecție în plan.

Punct început	X / Y	Punct sfârșit	X / Y	Lungime segment (** (m)
1	470.120,304 526.141,547	2	470.142,271 526.067,443	77.291
2	470.142,271 526.067,443	3	470.163,152 525.985,488	84.573
3	470.163,152 525.985,488	4	470.172,421 525.986,606	9.336
4	470.172,421 525.986,606	5	470.200,462 525.989,987	28.244
5	470.200,462 525.989,987	6	470.149,573 526.175,335	192.207

Punct început	X / Y	Punct sfârșit	X / Y	Lungime segment (** (m)
6	470.149,573 526.175,335	7	470.145,759 526.171,198	5.627
7	470.145,759 526.171,198	8	470.129,115 526.153,143	24.556
8	470.129,115 526.153,143	9	470.125,785 526.148,761	5.504
9	470.125,785 526.148,761	1	470.120,304 526.141,547	9.06

** Lungimile segmentelor sunt determinate în planul de proiecție Stereo 70 și sunt rotunjite la 1 milimetru.

*** Distanța dintre puncte este formată din segmente cumulate ce sunt mai mici decât valoarea 1 milimetru.

Neutilizabil în Circuitul Civil

**DATE DESPRE IMOBILUL NR. 3281**

Oficiul de Cadastru și Publicitate Imobiliară SIBIU
Biroul de Cadastru și Publicitate Imobiliară Medias

A. Partea I. Descrierea imobilului

TEREN Necunoscut

Adresa: Loc. Hoghilag, Jud. Sibiu

Nr. Crt	Nr cadastral Nr. topografic	Suprafața* (mp)	Observații / Referințe
A1	100152	5.000	Sector cadastral:50 Teren neimprejmuit;

B. Partea II. Proprietari și acte

Inscrieri privitoare la dreptul de proprietate și alte drepturi reale	Referințe
11832 / 28/07/2010	
Act Notarial nr. AUT.NR.852, din 27/07/2010 emis de BNP CRISTEA CAMELIA LILIANA;	
B2	A1
Intabulare, drept de PROPRIETATE, cumpărare, dobandit prin Conventie, cota actuala 1/1, cota initiala 1/1 1) MĂRCUȚ LENUȚA , necăsătorită, bun propriu	

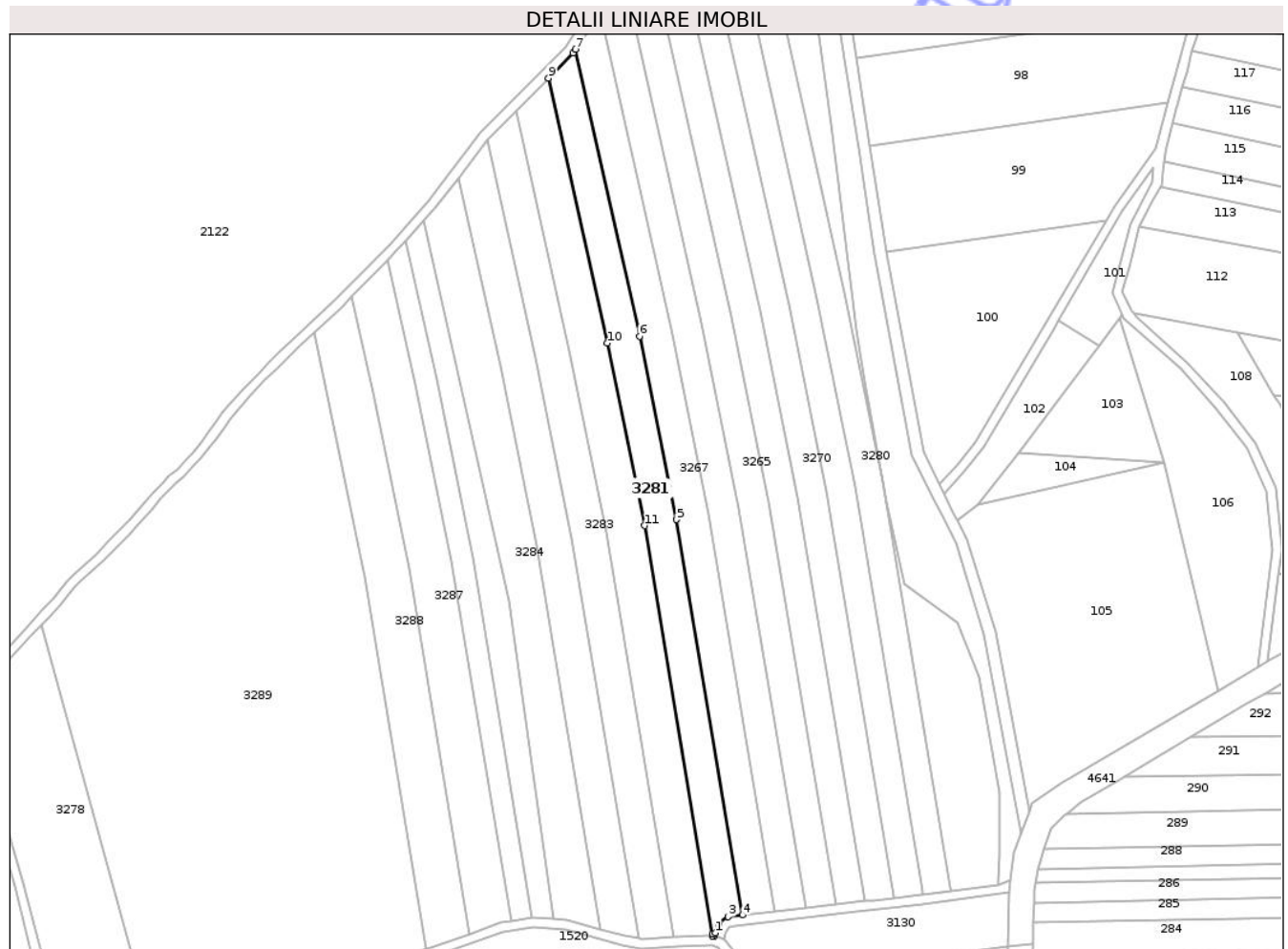
C. Partea III. SARCINI .

Inscrieri privind dezmembramintele dreptului de proprietate, drepturi reale de garanție și sarcini	Referințe
NU SUNT	

Teren

Nr cadastral	Suprafața (mp)*	Observații / Referințe
100152	5.000	

* Suprafața este determinată în planul de proiecție Stereo 70.



Date referitoare la teren

Crt	Categorie folosință	Intra vilan	Suprafața (mp)	Tarla	Parcelă	Nr. topo	Observații / Referințe
1	arabil	NU	4.999	46	930/10	-	
2	arabil	DA	1	46	930/10	-	

Lungime Segmente

1) Valorile lungimilor segmentelor sunt obținute din proiecție în plan.

Punct început	X / Y	Punct sfârșit	X / Y	Lungime segment (** (m)
1	470.431,045 526.046,938	2	470.432,303 526.050,795	4.057
2	470.432,303 526.050,795	3	470.436,348 526.053,699	4.979
3	470.436,348 526.053,699	4	470.442,465 526.054,404	6.157
4	470.442,465 526.054,404	5	470.414,936 526.219,41	167.287

Punct început	X / Y	Punct sfârșit	X / Y	Lungime segment (** (m)
5	470.414,936 526.219,41	6	470.399,456 526.295,96	78.1
6	470.399,456 526.295,96	7	470.372,702 526.415,682	122.675
7	470.372,702 526.415,682	8	470.371,615 526.414,124	1.9
8	470.371,615 526.414,124	9	470.361,313 526.403,689	14.664
9	470.361,313 526.403,689	10	470.386,026 526.293,102	113.315
10	470.386,026 526.293,102	11	470.401,432 526.216,919	77.725
11	470.401,432 526.216,919	12	470.429,886 526.046,373	172.903
12	470.429,886 526.046,373	13	470.430,006 526.045,65	0.733
13	470.430,006 526.045,65	14	470.430,627 526.045,655	0.621
14	470.430,627 526.045,655	1	470.431,045 526.046,938	1.349

** Lungimile segmentelor sunt determinate în planul de proiecție Stereo 70 și sunt rotunjite la 1 milimetru.

*** Distanța dintre puncte este formată din segmente cumulate ce sunt mai mici decât valoarea 1 milimetru.

**DATE DESPRE IMOBILUL NR. 3279**

Oficiul de Cadastru și Publicitate Imobiliară SIBIU
Biroul de Cadastru și Publicitate Imobiliară Medias

A. Partea I. Descrierea imobilului

TEREN Extravilan

Adresa: Jud. Sibiu

Nr. Crt	Nr cadastral Nr. topografic	Suprafața* (mp)	Observații / Referințe
A1	100780	5.000	Sector cadastral:50 Teren neimprejmut;

B. Partea II. Proprietari și acte

Inscrieri privitoare la dreptul de proprietate și alte drepturi reale	Referințe
/	
Act Administrativ nr. 104/31, din 19/11/1992 emis de CJSDPAT SIBIU;	
B1	A1
Intabulare, drept de PROPRIETATE Legea 18/1991, dobandit prin Constituire, cota actuala 1/1, cota initiala 1/1 1) ANTAL I. FRANCISC	

C. Partea III. SARCINI .

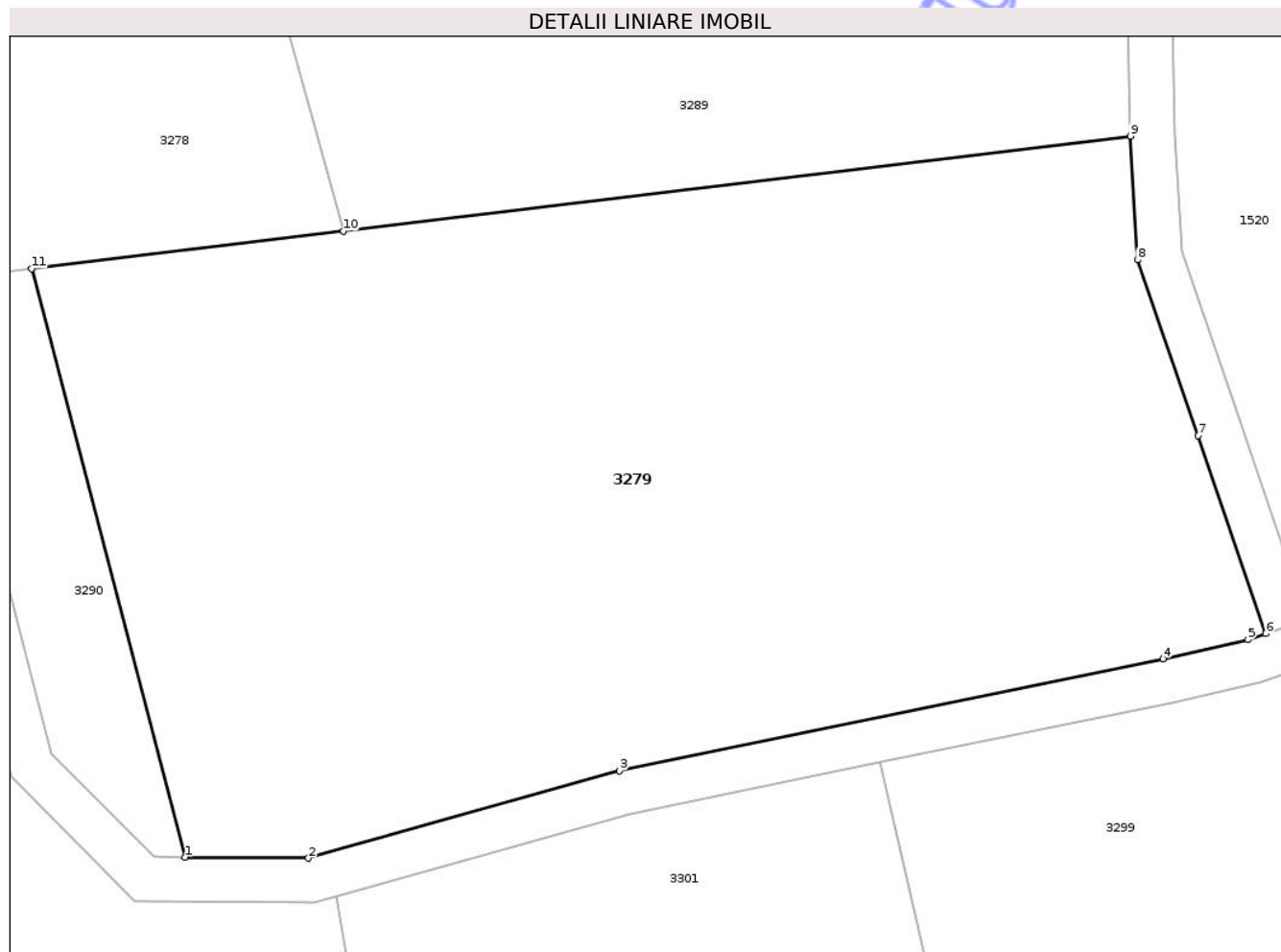
Inscrieri privind dezmembramintele dreptului de proprietate, drepturi reale de garanție și sarcini	Referințe
NU SUNT	

Anexa Nr. 1 La Partea I

Teren

Nr cadastral	Suprafața (mp)*	Observații / Referințe
100780	5.000	

* Suprafața este determinată în planul de proiecție Stereo 70.



Date referitoare la teren

Crt	Categorie folosință	Intra vilan	Suprafața (mp)	Tarla	Parcelă	Nr. topo	Observații / Referințe
1	arabil	NU	5.000	46	930/30	-	

Lungime Segmente

1) Valorile lungimilor segmentelor sunt obținute din proiecție în plan.

Punct început	X / Y	Punct sfârșit	X / Y	Lungime segment (** (m)
1	470.186,197 525.933,768	2	470.197,293 525.933,686	11.096
2	470.197,293 525.933,686	3	470.225,278 525.941,546	29.068
3	470.225,278 525.941,546	4	470.274,124 525.951,572	49.864
4	470.274,124 525.951,572	5	470.281,764 525.953,289	7.831
5	470.281,764 525.953,289	6	470.283,353 525.953,848	1.684

Punct început	X / Y	Punct sfârșit	X / Y	Lungime segment (** (m)
6	470.283,353 525.953,848	7	470.277,279 525.971,616	18.778
7	470.277,279 525.971,616	8	470.271,831 525.987,409	16.706
8	470.271,831 525.987,409	9	470.271,18 525.998,516	11.126
9	470.271,18 525.998,516	10	470.200,462 525.989,987	71.23
10	470.200,462 525.989,987	11	470.172,421 525.986,606	28.244
11	470.172,421 525.986,606	1	470.186,197 525.933,768	54.604

** Lungimile segmentelor sunt determinate în planul de proiecție Stereo 70 și sunt rotunjite la 1 milimetru.

*** Distanța dintre puncte este formată din segmente cumulate ce sunt mai mici decât valoarea 1 milimetru.

Neutilizabil în Circuitul Civil

**DATE DESPRE IMOBILUL NR. 3280**

Oficiul de Cadastru și Publicitate Imobiliară SIBIU
Biroul de Cadastru și Publicitate Imobiliară Medias

A. Partea I. Descrierea imobilului

TEREN Necunoscut

Adresa: Loc. Hoghilag, Jud. Sibiu

Nr. Crt	Nr cadastral Nr. topografic	Suprafața* (mp)	Observații / Referințe
A1	100777	5.000	Sector cadastral:50 Teren neimprejmuit;

B. Partea II. Proprietari și acte

Inscrieri privitoare la dreptul de proprietate și alte drepturi reale	Referințe
/	
Act Administrativ nr. 2/31, din 23/09/1992 emis de CJSDPAT SIBIU;	
B1	A1
Intabulare, drept de PROPRIETATE, Legea 18/1991, dobandit prin Reconstituire, cota actuala 1/1, cota initiala 1/1	
1) MARCOȘ I. ANA	
2) RADU T. MARIA	

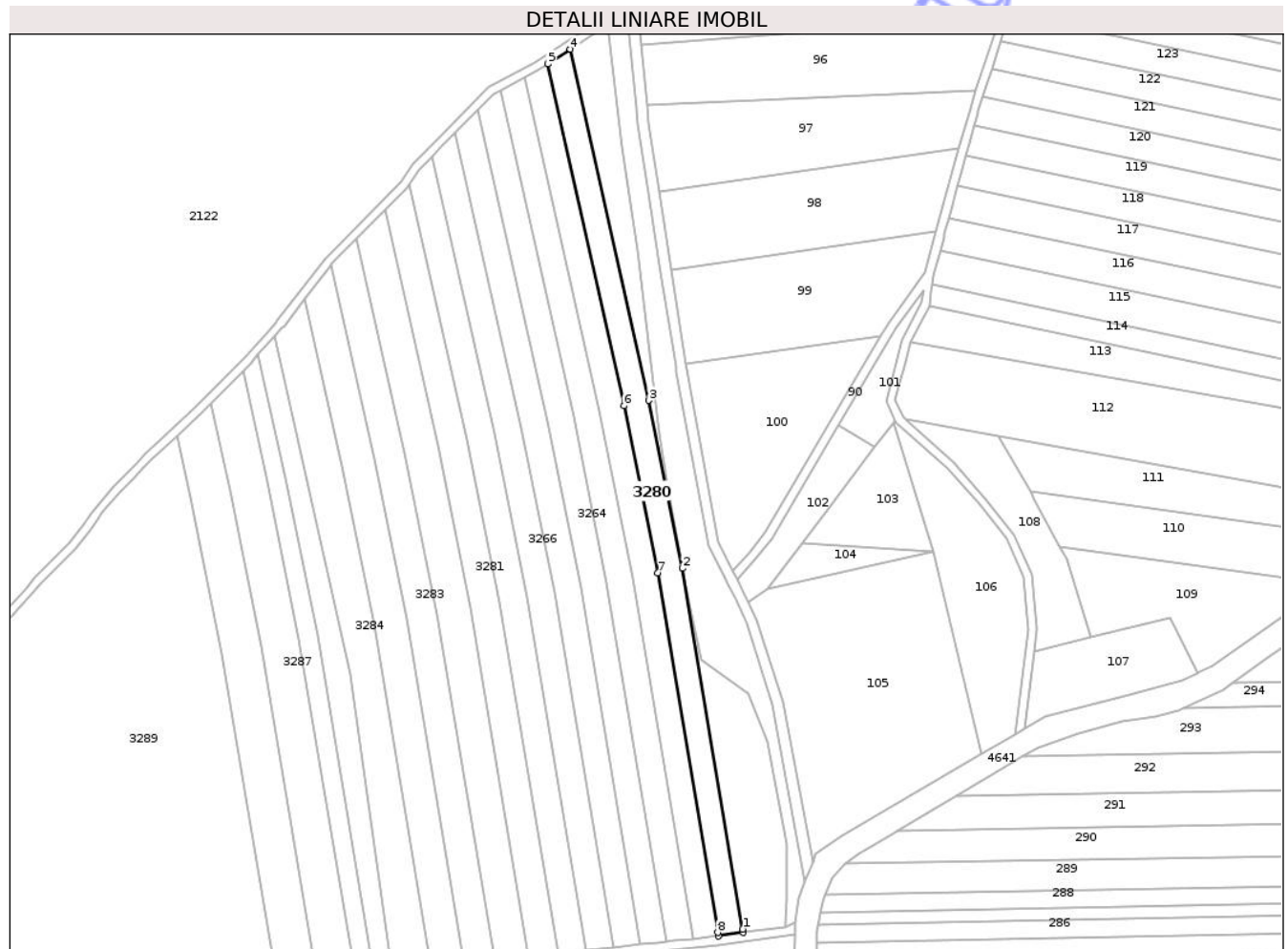
C. Partea III. SARCINI .

Inscrieri privind dezmembramintele dreptului de proprietate, drepturi reale de garanție și sarcini	Referințe
NU SUNT	

Teren

Nr cadastral	Suprafața (mp)*	Observații / Referințe
100777	5.000	

* Suprafața este determinată în planul de proiecție Stereo 70.



Date referitoare la teren

Crt	Categorie folosință	Intravilan	Suprafața (mp)	Tarla	Parcelă	Nr. topo	Observații / Referințe
1	arabil	NU	4.980	46	930/17	-	Număr parcelă 930 greșit în TP
2	arabil	DA	20	46	930/17	-	Număr parcelă 930 greșit în TP

Lungime Segmente

1) Valorile lungimilor segmentelor sunt obținute din proiecție în plan.

Punct început	X / Y	Punct sfârșit	X / Y	Lungime segment (** (m)
1	470.529,336 526.065,966	2	470.501,084 526.235,303	171.678
2	470.501,084 526.235,303	3	470.485,131 526.314,194	80.488
3	470.485,131 526.314,194	4	470.448,296 526.479,025	168.897
4	470.448,296 526.479,025	5	470.437,633 526.472,151	12.687

Punct început	X / Y	Punct sfârșit	X / Y	Lungime segment (** (m)
5	470.437,633 526.472,151	6	470.473,486 526.311,715	164.393
6	470.473,486 526.311,715	7	470.489,375 526.233,143	80.162
7	470.489,375 526.233,143	8	470.517,532 526.064,373	171.103
8	470.517,532 526.064,373	9	470.517,802 526.062,754	1.641
9	470.517,802 526.062,754	10	470.529,6 526.064,383	11.91
10	470.529,6 526.064,383	1	470.529,336 526.065,966	1.605

** Lungimile segmentelor sunt determinate în planul de proiecție Stereo 70 și sunt rotunjite la 1 milimetru.

*** Distanța dintre puncte este formată din segmente cumulate ce sunt mai mici decât valoarea 1 milimetru.

Neutilizabil în Circuitul Civil

**DATE DESPRE IMOBILUL NR. 3283**

Oficiul de Cadastru și Publicitate Imobiliară SIBIU
Biroul de Cadastru și Publicitate Imobiliară Medias

A. Partea I. Descrierea imobilului

TEREN Extravilan

Adresa: Jud. Sibiu

Nr. Crt	Nr cadastral Nr. topografic	Suprafața* (mp)	Observații / Referințe
A1	100770	5.000	Sector cadastral:50 Teren neimprejmuit;

B. Partea II. Proprietari și acte

Inscrieri privitoare la dreptul de proprietate și alte drepturi reale	Referințe
/	
Act Administrativ nr. 77/31, din 17/11/1992 emis de CJSDPAT SIBIU;	
B1	A1
Intabulare, drept de PROPRIETATE, Legea 18/1991, dobandit prin Constituire, cota actuala 1/1, cota initiala 1/1	
1) BICHIȘ N. NICOLAE	

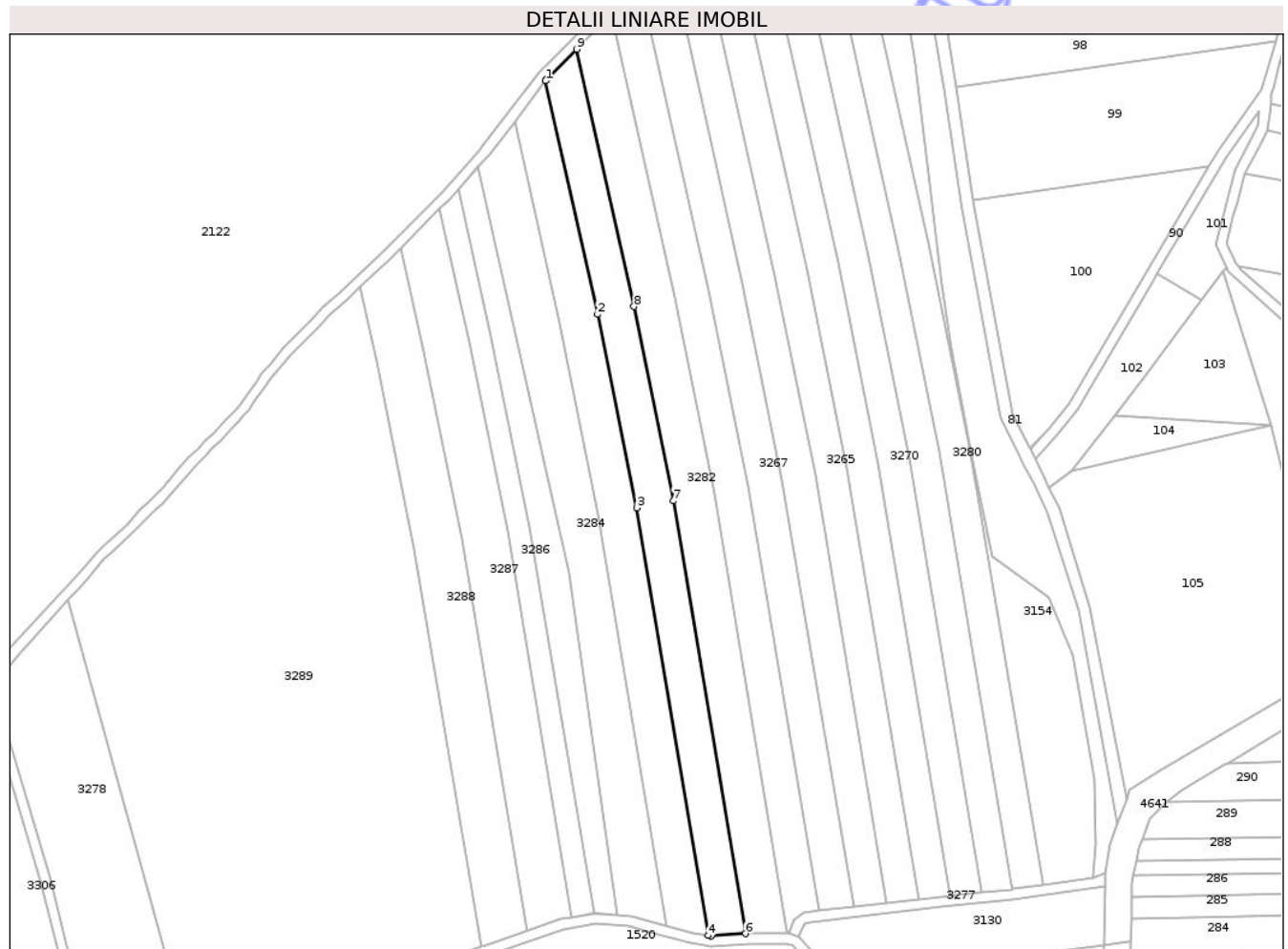
C. Partea III. SARCINI .

Inscrieri privind dezmembramintele dreptului de proprietate, drepturi reale de garanție și sarcini	Referințe
NU SUNT	

Teren

Nr cadastral	Suprafața (mp)*	Observații / Referințe
100770	5.000	

* Suprafața este determinată în planul de proiecție Stereo 70.



Date referitoare la teren

Crt	Categorie folosință	Intra vilan	Suprafața (mp)	Tarla	Parcelă	Nr. topo	Observații / Referințe
1	arabil	NU	5.000	46	930/8	-	

Lungime Segmente

1) Valorile lungimilor segmentelor sunt obținute din proiecție în plan.

Punct început	X / Y	Punct sfârșit	X / Y	Lungime segment (** (m)
1	470.335,68 526.377,621	2	470.355,996 526.286,71	93.153
2	470.355,996 526.286,71	3	470.371,236 526.211,349	76.887
3	470.371,236 526.211,349	4	470.399,036 526.044,719	168.933
4	470.399,036 526.044,719	5	470.400,193 526.044,538	1.171
5	470.400,193 526.044,538	6	470.413,609 526.045,412	13.444

Punct început	X / Y	Punct sfârşit	X / Y	Lungime segment (** (m)
6	470.413,609 526.045,412	7	470.385,486 526.213,978	170.896
7	470.385,486 526.213,978	8	470.370,168 526.289,727	77.282
8	470.370,168 526.289,727	9	470.347,767 526.389,969	102.714
9	470.347,767 526.389,969	10	470.336,037 526.378,088	16.696
10	470.336,037 526.378,088	1	470.335,68 526.377,621	0.588

** Lungimile segmentelor sunt determinate în planul de proiecție Stereo 70 și sunt rotunjite la 1 milimetru.

*** Distanța dintre puncte este formată din segmente cumulate ce sunt mai mici decât valoarea 1 milimetru.

Neutilizabil în Circuitul Civil

**DATE DESPRE IMOBILUL NR. 3284**

Oficiul de Cadastru și Publicitate Imobiliară SIBIU
Biroul de Cadastru și Publicitate Imobiliară Medias

A. Partea I. Descrierea imobilului

TEREN Extravilan

Adresa: Jud. Sibiu

Nr. Crt	Nr cadastral Nr. topografic	Suprafața* (mp)	Observații / Referințe
A1	100768	5.200	Sector cadastral:50 Teren neimprejmuit;

B. Partea II. Proprietari și acte

Inscrieri privitoare la dreptul de proprietate și alte drepturi reale	Referințe
/	
Act Administrativ nr. 16/31, din 06/11/1992 emis de CJSDPAT SIBIU;	
B1	A1
Intabulare, drept de PROPRIETATE Legea 18/1991, dobandit prin Reconstituire, cota actuala 1/1, cota initiala 1/1 1) STÎNGACIU T. CIPRIAN	

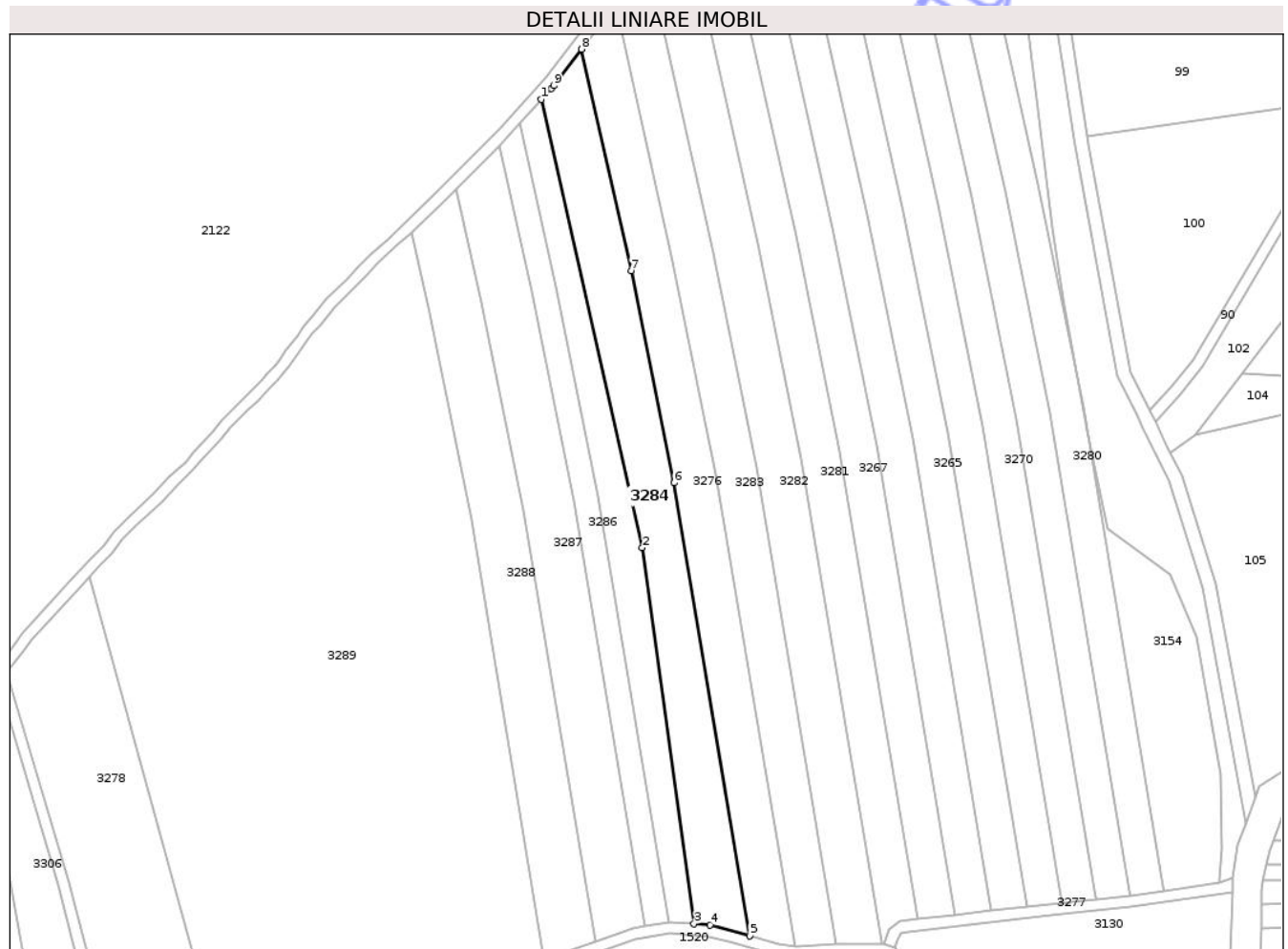
C. Partea III. SARCINI .

Inscrieri privind dezmembramintele dreptului de proprietate, drepturi reale de garanție și sarcini	Referințe
NU SUNT	

Teren

Nr cadastral	Suprafața (mp)*	Observații / Referințe
100768	5.200	

* Suprafața este determinată în planul de proiecție Stereo 70.



Date referitoare la teren

Crt	Categorie folosință	Intra vilan	Suprafața (mp)	Tarla	Parcelă	Nr. topo	Observații / Referințe
1	arabil	NU	5.200	46	930/6	-	

Lungime Segmente

1) Valorile lungimilor segmentelor sunt obținute din proiecție în plan.

Punct început	X / Y	Punct sfârșit	X / Y	Lungime segment (** (m)
1	470.309,412 526.344,157	2	470.345,065 526.185,666	162.452
2	470.345,065 526.185,666	3	470.363,409 526.052,718	134.208
3	470.363,409 526.052,718	4	470.369,053 526.052,281	5.661
4	470.369,053 526.052,281	5	470.383,023 526.048,428	14.492
5	470.383,023 526.048,428	6	470.356,301 526.208,594	162.38

Punct început	X / Y	Punct sfârşit	X / Y	Lungime segment (** (m)
6	470.356,301 526.208,594	7	470.341,143 526.283,549	76.472
7	470.341,143 526.283,549	8	470.323,638 526.361,882	80.265
8	470.323,638 526.361,882	9	470.313,809 526.349,037	16.174
9	470.313,809 526.349,037	10	470.312,942 526.348,075	1.295
10	470.312,942 526.348,075	1	470.309,412 526.344,157	5.274

** Lungimile segmentelor sunt determinate în planul de proiecţie Stereo 70 şi sunt rotunjite la 1 milimetru.

*** Distanţa dintre puncte este formată din segmente cumulate ce sunt mai mici decât valoarea 1 milimetru.

Neutilizabil în Circuitul Civil

**DATE DESPRE IMOBILUL NR. 3288**

Oficiul de Cadastru și Publicitate Imobiliară SIBIU
Biroul de Cadastru și Publicitate Imobiliară Medias

A. Partea I. Descrierea imobilului

TEREN Extravilan

Adresa: Jud. Sibiu

Nr. Crt	Nr cadastral Nr. topografic	Suprafața* (mp)	Observații / Referințe
A1	100765	5.000	Sector cadastral:50 Teren neimprejmut;

B. Partea II. Proprietari și acte

Inscrieri privitoare la dreptul de proprietate și alte drepturi reale	Referințe
/	
Act Administrativ nr. 220/31, din 30/11/1992 emis de CJSDPAT SIBIU;	
B1	A1
Intabulare, drept de PROPRIETATE Legea 18/1991, dobandit prin Reconstituire, cota actuala 1/1, cota initiala 1/1 1) MARCOȘ GH. GHEORGHE	

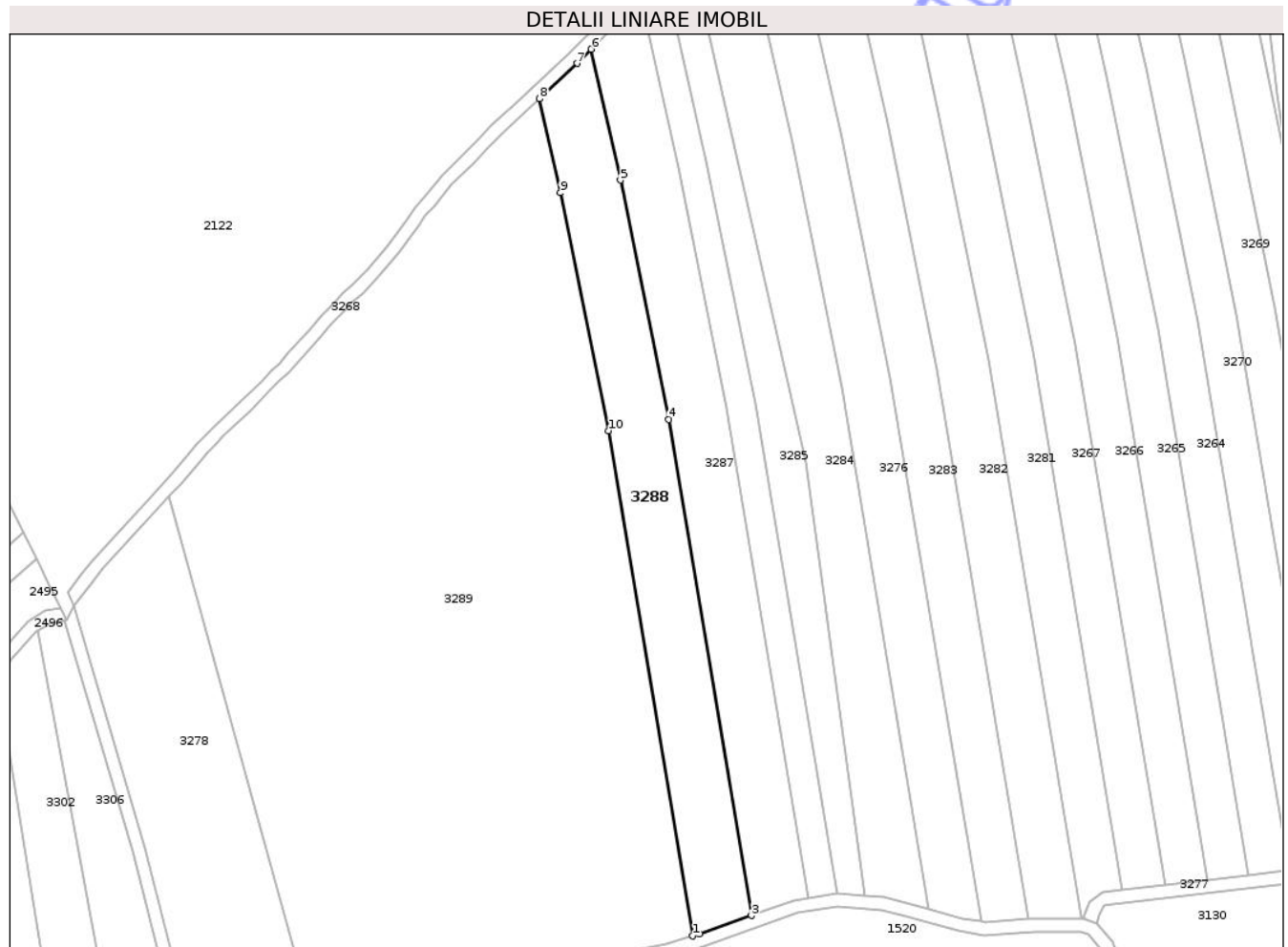
C. Partea III. SARCINI .

Inscrieri privind dezmembramintele dreptului de proprietate, drepturi reale de garanție și sarcini	Referințe
NU SUNT	

Teren

Nr cadastral	Suprafața (mp)*	Observații / Referințe
100765	5.000	

* Suprafața este determinată în planul de proiecție Stereo 70.



Date referitoare la teren

Crt	Categorie folosință	Intravilan	Suprafața (mp)	Tarla	Parcelă	Nr. topo	Observații / Referințe
1	arabil	NU	5.000	46	930/2	-	

Lungime Segmente

1) Valorile lungimilor segmentelor sunt obținute din proiecție în plan.

Punct început	X / Y	Punct sfârșit	X / Y	Lungime segment (** (m)
1	470.310,451 526.040,268	2	470.312,479 526.040,916	2.129
2	470.312,479 526.040,916	3	470.328,474 526.046,536	16.954
3	470.328,474 526.046,536	4	470.303,075 526.198,775	154.343
4	470.303,075 526.198,775	5	470.288,21 526.272,284	74.997
5	470.288,21 526.272,284	6	470.279,233 526.312,452	41.159

Punct început	X / Y	Punct sfârșit	X / Y	Lungime segment (** (m)
6	470.279,233 526.312,452	7	470.274,922 526.308,08	6.14
7	470.274,922 526.308,08	8	470.263,358 526.297,245	15.847
8	470.263,358 526.297,245	9	470.269,812 526.268,368	29.589
9	470.269,812 526.268,368	10	470.284,575 526.195,362	74.484
10	470.284,575 526.195,362	1	470.310,451 526.040,268	157.238

** Lungimile segmentelor sunt determinate în planul de proiecție Stereo 70 și sunt rotunjite la 1 milimetru.

*** Distanța dintre puncte este formată din segmente cumulate ce sunt mai mici decât valoarea 1 milimetru.

Neutilizabil în Circuitul Civil

**DATE DESPRE IMOBILUL NR. 3285**

Oficiul de Cadastru și Publicitate Imobiliară SIBIU
Biroul de Cadastru și Publicitate Imobiliară Medias

A. Partea I. Descrierea imobilului

TEREN Extravilan

Adresa: Jud. Sibiu

Nr. Crt	Nr cadastral Nr. topografic	Suprafața* (mp)	Observații / Referințe
A1	100767	3.000	Sector cadastral:50 Teren neimprejmuit;

B. Partea II. Proprietari și acte

Inscrieri privitoare la dreptul de proprietate și alte drepturi reale		Referințe
/		
Act Notarial nr. 162, din 19/10/1998 emis de NP FLORENTINA LOHAN;		
B1	Intabulare, drept de PROPRIETATE, cu titlu de moștenire, dobandit prin Succesiune, cota actuala 1/3, cota initiala 1/3 1) TODUT CORNEL	A1
B2	Intabulare, drept de PROPRIETATE, cu titlu de moștenire, dobandit prin Succesiune, cota actuala 1/3, cota initiala 1/3 1) TODUT IOAN	A1
B3	Intabulare, drept de PROPRIETATE, cu titlu de moștenire, dobandit prin Succesiune, cota actuala 1/3, cota initiala 1/3 1) ȘTEFAN ELENA	A1

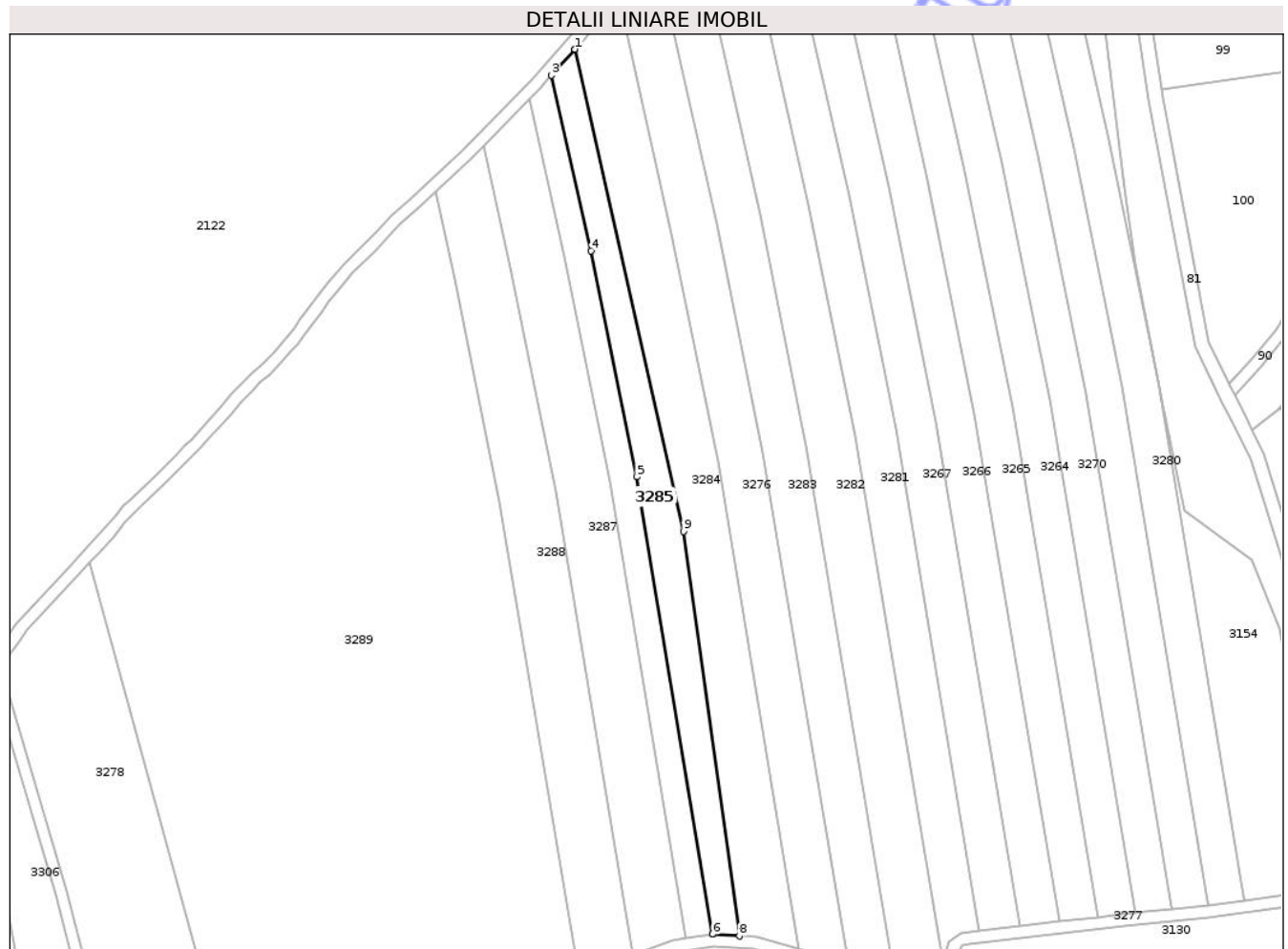
C. Partea III. SARCINI .

Inscrieri privind dezmembramintele dreptului de proprietate, drepturi reale de garanție și sarcini	Referințe
NU SUNT	

Teren

Nr cadastral	Suprafața (mp)*	Observații / Referințe
100767	3.000	

* Suprafața este determinată în planul de proiecție Stereo 70.



Date referitoare la teren

Crt	Categorie folosință	Intra vilan	Suprafața (mp)	Tarla	Parcelă	Nr. topo	Observații / Referințe
1	arabil	NU	3.000	46	930/5	-	

Lungime Segmente

1) Valorile lungimilor segmentelor sunt obținute din proiecție în plan.

Punct început	X / Y	Punct sfârșit	X / Y	Lungime segment (** (m)
1	470.309,412 526.344,157	2	470.309,336 526.344,073	0.113
2	470.309,336 526.344,073	3	470.301,691 526.335,589	11.42
3	470.301,691 526.335,589	4	470.314,583 526.277,897	59.115
4	470.314,583 526.277,897	5	470.329,594 526.203,667	75.733
5	470.329,594 526.203,667	6	470.354,672 526.053,358	152.387

Punct început	X / Y	Punct sfârșit	X / Y	Lungime segment (** (m)
6	470.354,672 526.053,358	7	470.354,815 526.053,382	0.145
7	470.354,815 526.053,382	8	470.363,409 526.052,718	8.62
8	470.363,409 526.052,718	9	470.345,065 526.185,666	134.208
9	470.345,065 526.185,666	1	470.309,412 526.344,157	162.452

** Lungimile segmentelor sunt determinate în planul de proiecție Stereo 70 și sunt rotunjite la 1 milimetru.

*** Distanța dintre puncte este formată din segmente cumulate ce sunt mai mici decât valoarea 1 milimetru.

Neutilizabil în Circuitul Civil

**DATE DESPRE IMOBILUL NR. 3286**

Oficiul de Cadastru și Publicitate Imobiliară SIBIU
Biroul de Cadastru și Publicitate Imobiliară Medias

A. Partea I. Descrierea imobilului

TEREN Extravilan

Adresa: Jud. Sibiu

Nr. Crt	Nr cadastral Nr. topografic	Suprafața* (mp)	Observații / Referințe
A1	100766	2.500	Sector cadastral:50 Teren neimprejmuit;

B. Partea II. Proprietari și acte

Inscrieri privitoare la dreptul de proprietate și alte drepturi reale	Referințe
/	
Act Notarial nr. 1617, din 11/06/2004 emis de NP AXENTE MIA;	
B1	A1
Intabulare, drept de PROPRIETATE, cu titlu de cumpărare, dobandit prin Conventie, cota actuala 1/1, cota initiala 1/1	
1) PUICA GHEORGHE, si sotia	
2) PUICA MARIANA, bun comun	

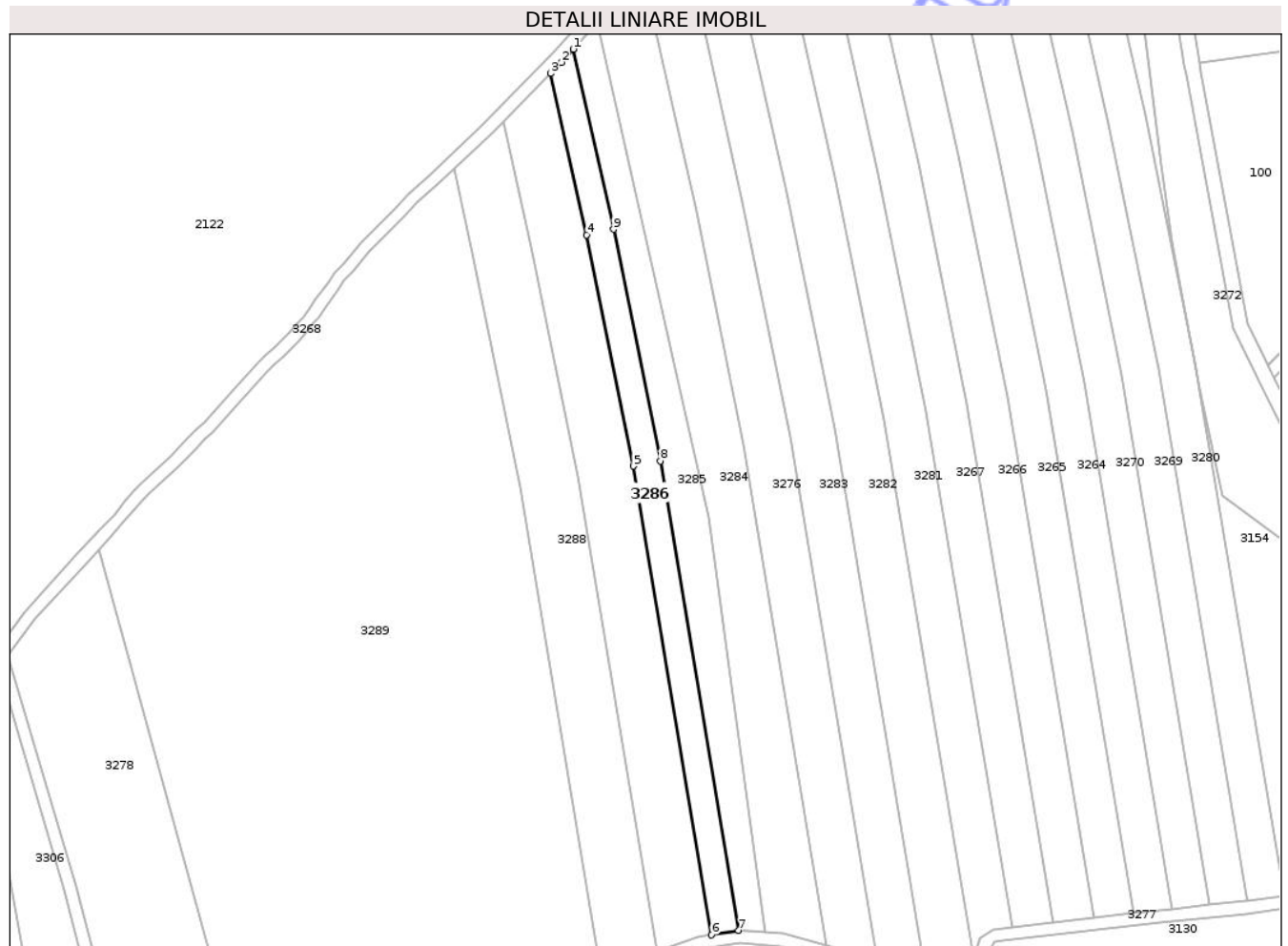
C. Partea III. SARCINI .

Inscrieri privind dezmembramintele dreptului de proprietate, drepturi reale de garanție și sarcini	Referințe
NU SUNT	

Teren

Nr cadastral	Suprafața (mp)*	Observații / Referințe
100766	2.500	

* Suprafața este determinată în planul de proiecție Stereo 70.



Date referitoare la teren

Crt	Categorie folosință	Intra vilan	Suprafața (mp)	Tarla	Parcelă	Nr. topo	Observații / Referințe
1	arabil	NU	2.500	46	930/4	-	

Lungime Segmente

1) Valorile lungimilor segmentelor sunt obținute din proiecție în plan.

Punct început	X / Y	Punct sfârșit	X / Y	Lungime segment (** (m)
1	470.301,691 526.335,589	2	470.297,897 526.331,379	5.667
2	470.297,897 526.331,379	3	470.294,402 526.327,834	4.978
3	470.294,402 526.327,834	4	470.305,971 526.276,064	53.047
4	470.305,971 526.276,064	5	470.320,935 526.202,069	75.493
5	470.320,935 526.202,069	6	470.345,99 526.051,892	152.253

Punct început	X / Y	Punct sfârșit	X / Y	Lungime segment (** (m)
6	470.345,99 526.051,892	7	470.354,672 526.053,358	8.805
7	470.354,672 526.053,358	8	470.329,594 526.203,667	152.387
8	470.329,594 526.203,667	9	470.314,583 526.277,897	75.733
9	470.314,583 526.277,897	1	470.301,691 526.335,589	59.115

** Lungimile segmentelor sunt determinate în planul de proiecție Stereo 70 și sunt rotunjite la 1 milimetru.

*** Distanța dintre puncte este formată din segmente cumulate ce sunt mai mici decât valoarea 1 milimetru.

Neutilizabil în Circuitul Civil

**DATE DESPRE IMOBILUL NR. 3287**

Oficiul de Cadastru și Publicitate Imobiliară SIBIU
Biroul de Cadastru și Publicitate Imobiliară Medias

A. Partea I. Descrierea imobilului

Nr. CF vechi:2729N
Nr. cadastral vechi:187

TEREN Extravilan

Adresa: Jud. Sibiu

Nr. Crt	Nr cadastral Nr. topografic	Suprafața* (mp)	Observații / Referințe
A1	100467	5.000	Sector cadastral:50 Teren neimprejmuit;

B. Partea II. Proprietari și acte

Inscrieri privitoare la dreptul de proprietate și alte drepturi reale		Referințe
19170 / 13/11/2008		
Act Administrativ nr. 110/31, din 20/11/1992 emis de CJPSDPAT SIBIU (Doc. cad. rec. sub nr. 23/2008 de OCPI Sibiu);		
B1	Intabulare, drept de PROPRIETATE, L 18/1991, dobandit prin Reconstituire, cota actuala 1/1, cota initiala 1/1 1) CIOCAN MARIA OBSERVATII: (provenita din conversia CF 2729N)	A1

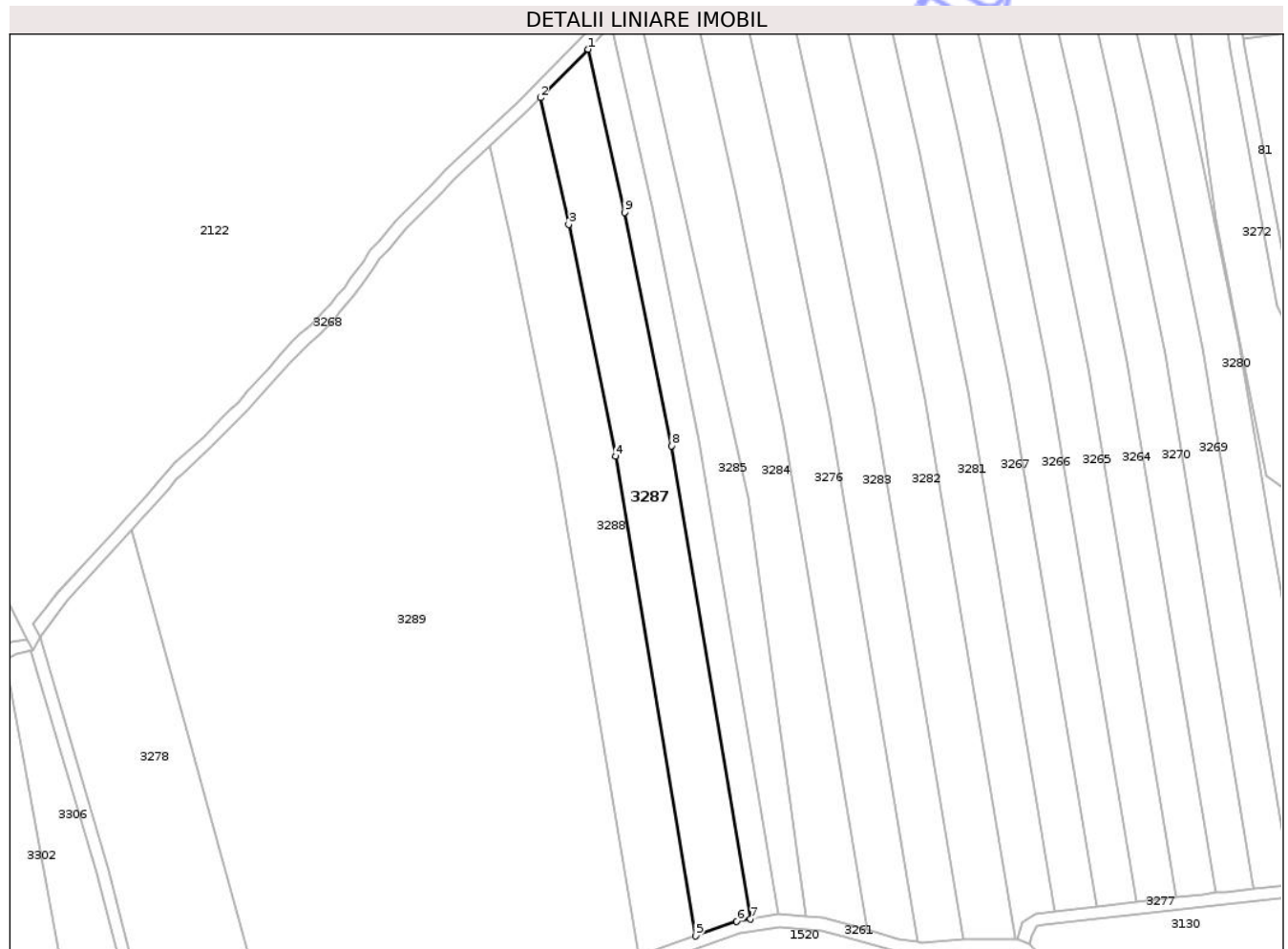
C. Partea III. SARCINI .

Inscrieri privind dezmembramintele dreptului de proprietate, drepturi reale de garanție și sarcini	Referințe
NU SUNT	

Teren

Nr cadastral	Suprafața (mp)*	Observații / Referințe
100467	5.000	

* Suprafața este determinată în planul de proiecție Stereo 70.



Date referitoare la teren

Crt	Categorie folosință	Intra vilan	Suprafața (mp)	Tarla	Parcelă	Nr. topo	Observații / Referințe
1	arabil	NU	5.000	46	930/3	-	

Lungime Segmente

1) Valorile lungimilor segmentelor sunt obținute din proiecție în plan.

Punct început	X / Y	Punct sfârșit	X / Y	Lungime segment (** (m)
1	470.294,402 526.327,834	2	470.279,233 526.312,452	21.603
2	470.279,233 526.312,452	3	470.288,21 526.272,284	41.159
3	470.288,21 526.272,284	4	470.303,075 526.198,775	74.997
4	470.303,075 526.198,775	5	470.328,474 526.046,536	154.343
5	470.328,474 526.046,536	6	470.341,615 526.051,153	13.928

Punct început	X / Y	Punct sfârşit	X / Y	Lungime segment (** (m)
6	470.341,615 526.051,153	7	470.345,99 526.051,892	4.437
7	470.345,99 526.051,892	8	470.320,935 526.202,069	152.253
8	470.320,935 526.202,069	9	470.305,971 526.276,064	75.493
9	470.305,971 526.276,064	1	470.294,402 526.327,834	53.047

** Lungimile segmentelor sunt determinate în planul de proiecție Stereo 70 și sunt rotunjite la 1 milimetru.

*** Distanța dintre puncte este formată din segmente cumulate ce sunt mai mici decât valoarea 1 milimetru.

Neutilizabil în Circuitul Civil



DATE DESPRE IMOBILUL NR. 3289

Oficiul de Cadastru și Publicitate Imobiliară SIBIU
Biroul de Cadastru și Publicitate Imobiliară Medias

A. Partea I. Descrierea imobilului

TEREN Extravilan

Adresa: Jud. Sibiu

Nr. Crt	Nr cadastral Nr. topografic	Suprafața* (mp)	Observații / Referințe
A1	100764	30.000	Sector cadastral:50 Teren neimprejmit;

B. Partea II. Proprietari și acte

Inscrieri privitoare la dreptul de proprietate și alte drepturi reale	Referințe
/	
Act Administrativ nr. 439/31, din 22/01/1993 emis de CJSDPAT SIBIU;	
B1	A1
Intabulare, drept de PROPRIETATE, Legea 18/1991, dobandit prin Reconstituire, cota actuala 1/1, cota initiala 1/1 1) BISERICA ORTODOXĂ HOGHILAG, CIF:9999999999999	

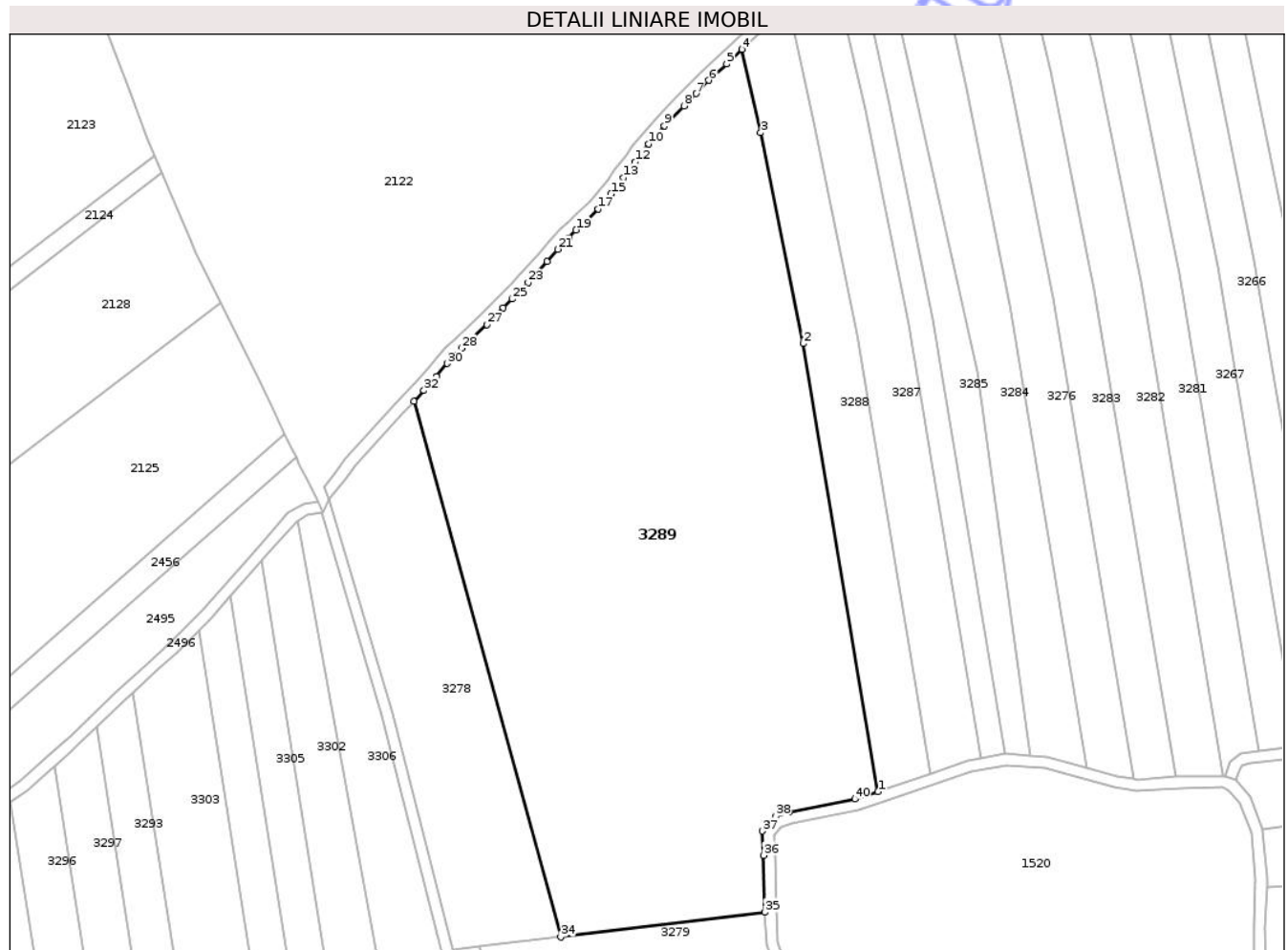
C. Partea III. SARCINI .

Inscrieri privind dezmembramintele dreptului de proprietate, drepturi reale de garanție și sarcini	Referințe
NU SUNT	

Teren

Nr cadastral	Suprafața (mp)*	Observații / Referințe
100764	30.000	

* Suprafața este determinată în planul de proiecție Stereo 70.



Date referitoare la teren

Crt	Categorie folosință	Intra vilan	Suprafața (mp)	Tarla	Parcelă	Nr. topo	Observații / Referințe
1	arabil	NU	30.000	46	930/1	-	

Lungime Segmente

1) Valorile lungimilor segmentelor sunt obținute din proiecție în plan.

Punct început	X / Y	Punct sfârșit	X / Y	Lungime segment (** (m)
1	470.310,451 526.040,268	2	470.284,575 526.195,362	157.238
3	470.269,812 526.268,368	4	470.263,358 526.297,245	29.589
5	470.257,971 526.292,198	6	470.251,762 526.286,523	8.412
7	470.247,415 526.281,911	8	470.243,199 526.277,697	5.961
9	470.236,356 526.270,765	10	470.231,028 526.264,463	8.252

Punct început	X / Y	Punct sfârșit	X / Y	Lungime segment (** (m)
2	470.284,575 526.195,362	3	470.269,812 526.268,368	74.484
4	470.263,358 526.297,245	5	470.257,971 526.292,198	7.382
6	470.251,762 526.286,523	7	470.247,415 526.281,911	6.338
8	470.243,199 526.277,697	9	470.236,356 526.270,765	9.741
10	470.231,028 526.264,463	11	470.228,249 526.261,337	4.183

Punct început	X / Y	Punct sfârșit	X / Y	Lungime segment (** (m)
11	470.228,249 526.261,337	12	470.226,246 526.258,29	3.646
13	470.222,281 526.252,879	14	470.220,015 526.249,708	3.897
15	470.217,891 526.247,123	16	470.215,641 526.244,604	3.378
17	470.213,377 526.241,979	18	470.208,869 526.237,378	6.441
19	470.205,759 526.234,713	20	470.203,236 526.232,017	3.692
21	470.199,425 526.228,03	22	470.195,781 526.223,765	5.61
23	470.189,192 526.216,456	24	470.186,225 526.213,169	4.428
25	470.183,612 526.210,804	26	470.180,6 526.207,714	4.315
27	470.174,963 526.201,9	28	470.166,128 526.193,777	12.002
29	470.163,703 526.191,266	30	470.161,178 526.188,482	3.758
31	470.157,445 526.183,95	32	470.153,053 526.179,111	6.535
33	470.149,573 526.175,335	34	470.200,462 525.989,987	192.207
35	470.271,18 525.998,516	36	470.270,708 526.018,204	19.694
37	470.270,252 526.026,626	38	470.274,835 526.031,761	6.883
39	470.279,527 526.033,222	40	470.302,508 526.037,727	23.418

Punct început	X / Y	Punct sfârșit	X / Y	Lungime segment (** (m)
12	470.226,246 526.258,29	13	470.222,281 526.252,879	6.708
14	470.220,015 526.249,708	15	470.217,891 526.247,123	3.346
16	470.215,641 526.244,604	17	470.213,377 526.241,979	3.466
18	470.208,869 526.237,378	19	470.205,759 526.234,713	4.096
20	470.203,236 526.232,017	21	470.199,425 526.228,03	5.515
22	470.195,781 526.223,765	23	470.189,192 526.216,456	9.841
24	470.186,225 526.213,169	25	470.183,612 526.210,804	3.524
26	470.180,6 526.207,714	27	470.174,963 526.201,9	8.098
28	470.166,128 526.193,777	29	470.163,703 526.191,266	3.491
30	470.161,178 526.188,482	31	470.157,445 526.183,95	5.871
32	470.153,053 526.179,111	33	470.149,573 526.175,335	5.135
34	470.200,462 525.989,987	35	470.271,18 525.998,516	71.23
36	470.270,708 526.018,204	37	470.270,252 526.026,626	8.434
38	470.274,835 526.031,761	39	470.279,527 526.033,222	4.914
40	470.302,508 526.037,727	1	470.310,451 526.040,268	8.34

** Lungimile segmentelor sunt determinate în planul de proiecție Stereo 70 și sunt rotunjite la 1 milimetru.

*** Distanța dintre puncte este formată din segmente cumulate ce sunt mai mici decât valoarea 1 milimetru.

**DATE DESPRE IMOBILUL NR. 3290**

Oficiul de Cadastru și Publicitate Imobiliară SIBIU
Biroul de Cadastru și Publicitate Imobiliară Medias

A. Partea I. Descrierea imobilului

TEREN Extravilan

Adresa: Jud. Sibiu

Nr. Crt	Nr cadastral Nr. topografic	Suprafața* (mp)	Observații / Referințe
A1		468	Sector cadastral:50 Teren neimprejmuit;

B. Partea II. Proprietari și acte

Inscrieri privitoare la dreptul de proprietate și alte drepturi reale	Referințe
/	
Act Administrativ nr. 5466, din 15/12/2025 emis de PRIMĂRIA COMUNIE HOGHILAG;	
B1	Inscrierea posesiei, drept de PROPRIETATE, dobandit prin Lege, cota actuala 1/1, cota initiala 1/1
	1) NEIDENTIFICAT NEIDENTIFICAT
Act Normativ nr. 7, din 13/03/1996 emis de PARLAMENTUL ROMÂNIEI;	
B2	se notează mențiunea de proprietar neidentificat, rezerva comisiei locale de fond funciar

C. Partea III. SARCINI .

Inscrieri privind dezmembramentele dreptului de proprietate, drepturi reale de garanție și sarcini	Referințe
NU SUNT	

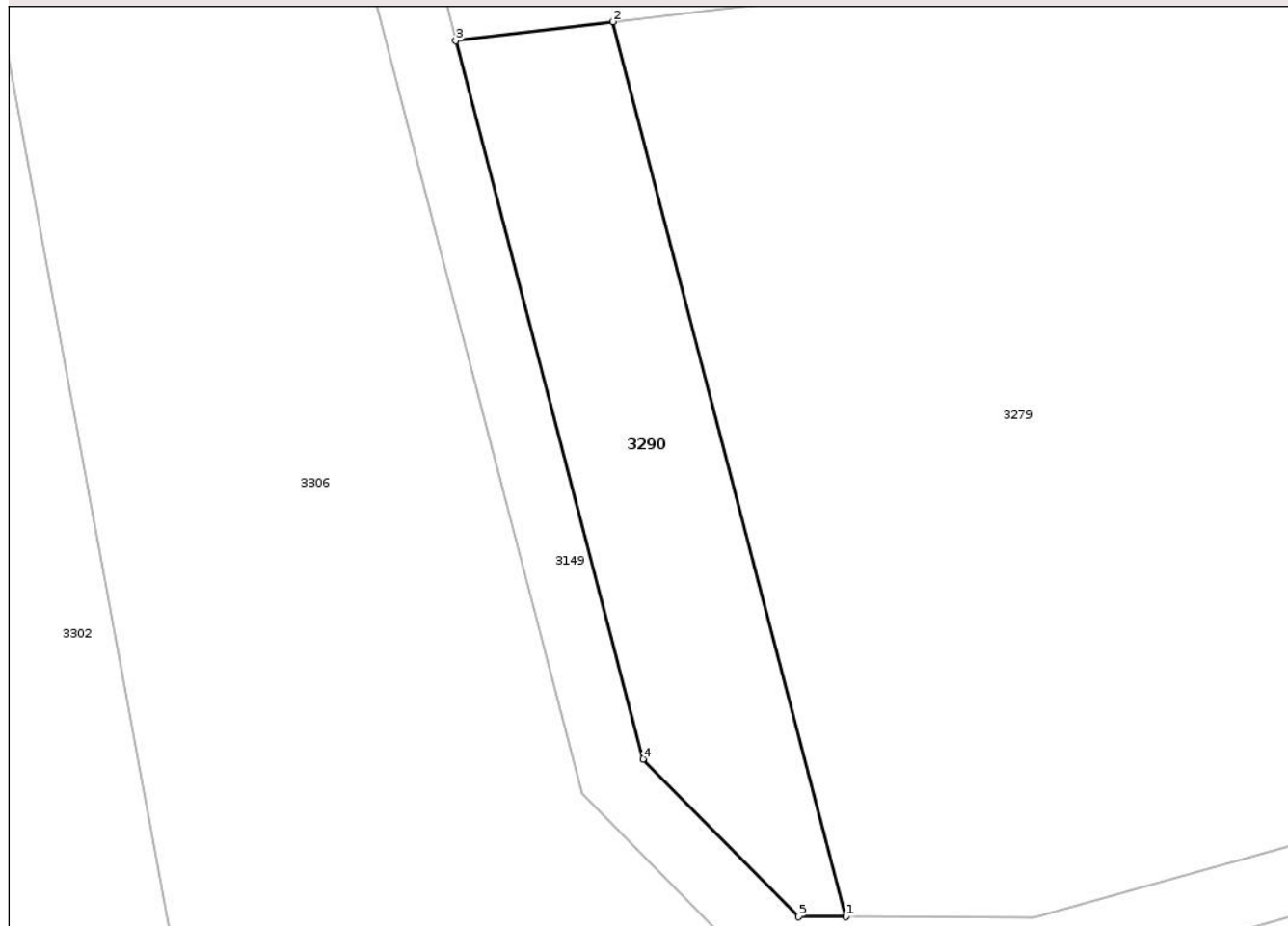
Anexa Nr. 1 La Partea I

Teren

Nr cadastral	Suprafața (mp)*	Observații / Referințe
	468	

* Suprafața este determinată în planul de proiecție Stereo 70.

DETALII LINIARE IMOBIL



Date referitoare la teren

Crt	Categorie folosință	Intra vilan	Suprafața (mp)	Tarla	Parcelă	Nr. topo	Observații / Referințe
1	arabil	NU	468	46	930/30/1	-	

Lungime Segmente

1) Valorile lungimilor segmentelor sunt obținute din proiecție în plan.

Punct început	X / Y	Punct sfârșit	X / Y	Lungime segment (** (m)
1	470.186,197 525.933,768	2	470.172,421 525.986,606	54.604
2	470.172,421 525.986,606	3	470.163,152 525.985,488	9.336
3	470.163,152 525.985,488	4	470.174,21 525.943,077	43.829
4	470.174,21 525.943,077	5	470.183,402 525.933,788	13.068
5	470.183,402 525.933,788	1	470.186,197 525.933,768	2.795

** Lungimile segmentelor sunt determinate în planul de proiecție Stereo 70 și sunt rotunjite la 1 milimetru.

*** Distanța dintre puncte este formată din segmente cumulate ce sunt mai mici decât valoarea 1 milimetru.

Neutilizabil în Circuitul
Civil

**DATE DESPRE IMOBILUL NR. 3291**

Oficiul de Cadastru și Publicitate Imobiliară SIBIU
Biroul de Cadastru și Publicitate Imobiliară Medias

A. Partea I. Descrierea imobilului

TEREN Necunoscut

Adresa: Loc. Hoghilag, Jud. Sibiu

Nr. Crt	Nr cadastral Nr. topografic	Suprafața* (mp)	Observații / Referințe
A1		5.000	Sector cadastral:50 Teren neimprejmuit;

B. Partea II. Proprietari și acte

Inscrieri privitoare la dreptul de proprietate și alte drepturi reale	Referințe
/	
Act Administrativ nr. 195/31, din 09/12/1992 emis de CJSDPAT SIBIU;	
B1	A1
Intabulare, drept de PROPRIETATE, Legea 18/1991, dobandit prin Constituire, cota actuala 1/1, cota initiala 1/1	
1) NICULA T. NICOLAE	

C. Partea III. SARCINI .

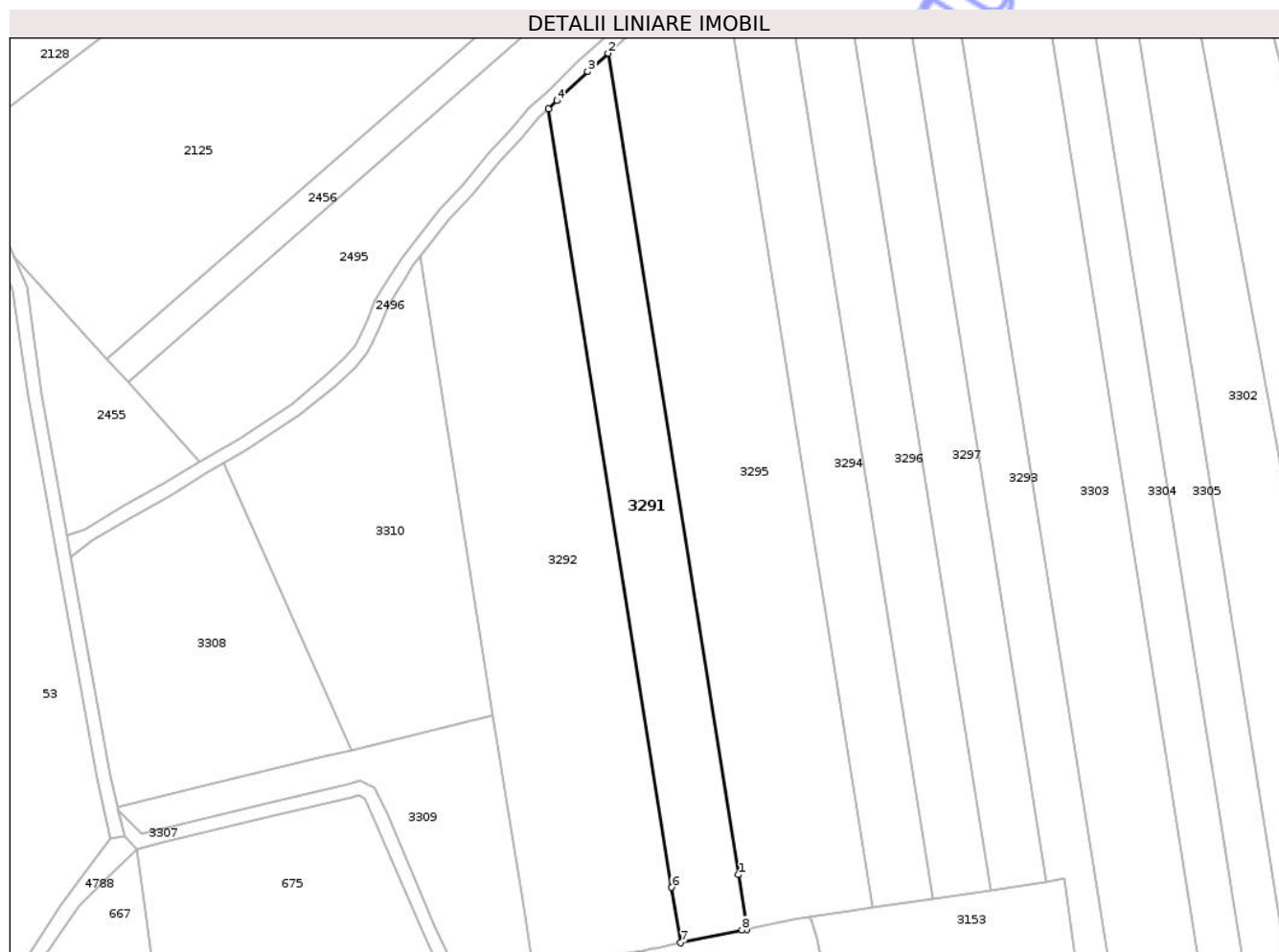
Inscrieri privind dezmembramintele dreptului de proprietate, drepturi reale de garanție și sarcini	Referințe
NU SUNT	

Anexa Nr. 1 La Partea I

Teren

Nr cadastral	Suprafața (mp)*	Observații / Referințe
	5.000	

* Suprafața este determinată în planul de proiecție Stereo 70.



Date referitoare la teren

Crt	Categorie folosință	Intravilan	Suprafața (mp)	Tarla	Parcelă	Nr. topo	Observații / Referințe
1	arabil	NU	4.679	46	921/4	-	
2	arabil	DA	321	46	921/4	-	

Lungime Segmente

1) Valorile lungimilor segmentelor sunt obținute din proiecție în plan.

Punct început	X / Y	Punct sfârșit	X / Y	Lungime segment (** (m))
1	469.998,193 525.759,568	2	469.960,161 525.998,998	242.432
2	469.960,161 525.998,998	3	469.954,205 525.993,664	7.995
3	469.954,205 525.993,664	4	469.945,238 525.985,187	12.34
4	469.945,238 525.985,187	5	469.942,675 525.982,809	3.496

Punct început	X / Y	Punct sfârşit	X / Y	Lungime segment (** (m)
5	469.942,675 525.982,809	6	469.978,724 525.755,862	229.792
6	469.978,724 525.755,862	7	469.981,29 525.739,702	16.362
7	469.981,29 525.739,702	8	469.999,221 525.743,375	18.303
8	469.999,221 525.743,375	9	470.000,717 525.743,672	1.525
9	470.000,717 525.743,672	1	469.998,193 525.759,568	16.095

** Lungimile segmentelor sunt determinate în planul de proiecție Stereo 70 și sunt rotunjite la 1 milimetru.

*** Distanța dintre puncte este formată din segmente cumulate ce sunt mai mici decât valoarea 1 milimetru.

Neutilizabil în Circuitul Civil

**DATE DESPRE IMOBILUL NR. 3292**

Oficiul de Cadastru și Publicitate Imobiliară SIBIU
Biroul de Cadastru și Publicitate Imobiliară Medias

A. Partea I. Descrierea imobilului

TEREN Necunoscut

Adresa: Loc. Hoghilag, Jud. Sibiu

Nr. Crt	Nr cadastral Nr. topografic	Suprafața* (mp)	Observații / Referințe
A1		10.000	Sector cadastral:50 Teren neimprejmuit;

B. Partea II. Proprietari și acte

Inscrieri privitoare la dreptul de proprietate și alte drepturi reale	Referințe
/	
Act Administrativ nr. 5/31, din 23/09/1992 emis de CJSDPAT SIBIU;	
B1	A1
Intabulare, drept de PROPRIETATE Legea 18/1991, dobandit prin Reconstituire, cota actuala 1/1, cota initiala 1/1 1) KUTESCH S. SIEGFRIED	

C. Partea III. SARCINI .

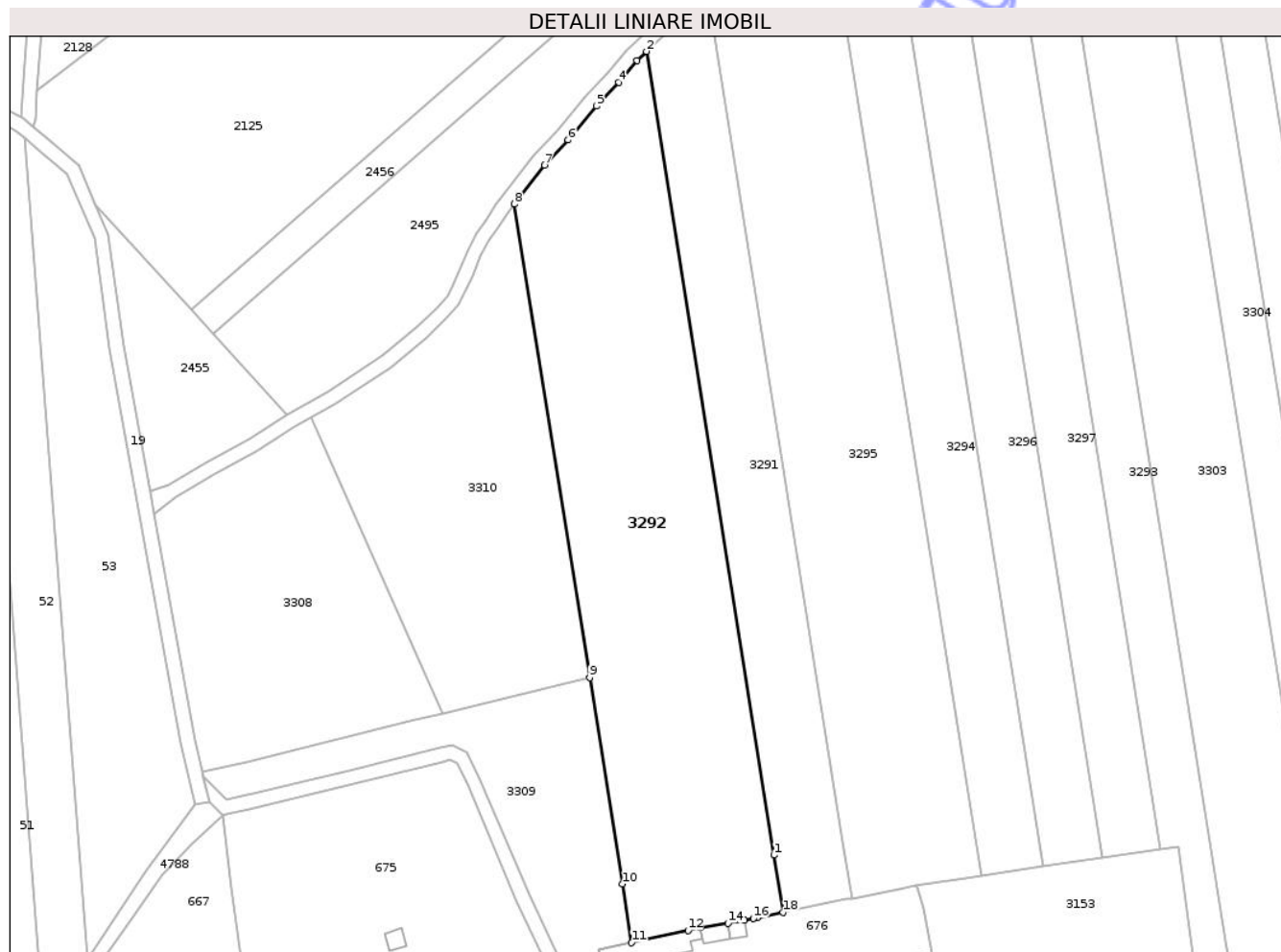
Inscrieri privind dezmembramintele dreptului de proprietate, drepturi reale de garanție și sarcini	Referințe
NU SUNT	

Anexa Nr. 1 La Partea I

Teren

Nr cadastral	Suprafața (mp)*	Observații / Referințe
	10.000	

* Suprafața este determinată în planul de proiecție Stereo 70.



Date referitoare la teren

Crt	Categorie folosință	Intra vilan	Suprafața (mp)	Tarla	Parcelă	Nr. topo	Observații / Referințe
1	arabil	NU	9.280	46	921/3	-	
2	arabil	DA	720	46	921/3	-	

Lungime Segmente

1) Valorile lungimilor segmentelor sunt obținute din proiecție în plan.

Punct început	X / Y	Punct sfârșit	X / Y	Lungime segment (** (m))
1	469.978,724 525.755,862	2	469.942,675 525.982,809	229.792
2	469.942,675 525.982,809	3	469.939,965 525.980,294	3.697
3	469.939,965 525.980,294	4	469.934,815 525.974,116	8.043
4	469.934,815 525.974,116	5	469.928,51 525.967,411	9.204

Punct început	X / Y	Punct sfârșit	X / Y	Lungime segment (** (m)
5	469.928,51 525.967,411	6	469.920,574 525.957,822	12.447
6	469.920,574 525.957,822	7	469.913,879 525.950,697	9.777
7	469.913,879 525.950,697	8	469.905,339 525.939,685	13.935
8	469.905,339 525.939,685	9	469.926,583 525.805,944	135.418
9	469.926,583 525.805,944	10	469.935,835 525.747,698	58.976
10	469.935,835 525.747,698	11	469.938,471 525.731,099	16.807
11	469.938,471 525.731,099	12	469.954,458 525.734,513	16.347
12	469.954,458 525.734,513	13	469.957,862 525.735,333	3.501
13	469.957,862 525.735,333	14	469.965,758 525.736,602	7.997
14	469.965,758 525.736,602	15	469.970,33 525.737,373	4.637
15	469.970,33 525.737,373	16	469.972,861 525.737,951	2.596
16	469.972,861 525.737,951	17	469.973,896 525.738,188	1.062
17	469.973,896 525.738,188	18	469.981,29 525.739,702	7.547
18	469.981,29 525.739,702	1	469.978,724 525.755,862	16.362

** Lungimile segmentelor sunt determinate în planul de proiecție Stereo 70 și sunt rotunjite la 1 milimetru.

*** Distanța dintre puncte este formată din segmente cumulate ce sunt mai mici decât valoarea 1 milimetru.

**DATE DESPRE IMOBILUL NR. 3293**

Oficiul de Cadastru și Publicitate Imobiliară SIBIU
Biroul de Cadastru și Publicitate Imobiliară Medias

A. Partea I. Descrierea imobilului

TEREN Necunoscut

Adresa: Loc. Hoghilag, Jud. Sibiu

Nr. Crt	Nr cadastral Nr. topografic	Suprafața* (mp)	Observații / Referințe
A1		5.000	Sector cadastral:50 Teren neimprejmuit;

B. Partea II. Proprietari și acte

Inscrieri privitoare la dreptul de proprietate și alte drepturi reale	Referințe
/	
Act Administrativ nr. 198/31, din 09/12/1992 emis de CJSDPAT SIBIU;	
B1	A1
Intabulare, drept de PROPRIETATE Legea 18/1991, dobandit prin Constituire, cota actuala 1/1, cota initiala 1/1 1) HAZA VIOREL	

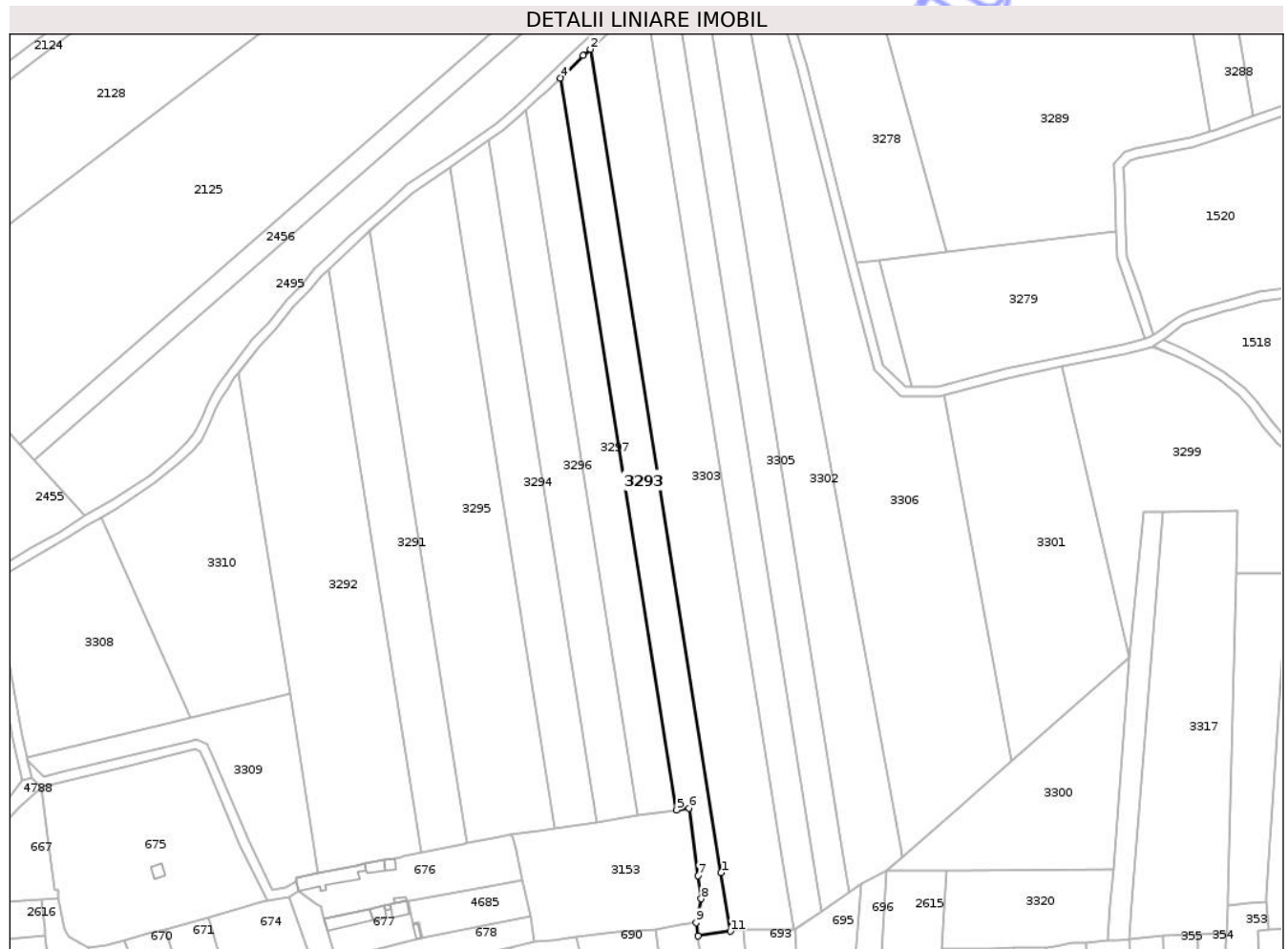
C. Partea III. SARCINI .

Inscrieri privind dezmembramintele dreptului de proprietate, drepturi reale de garanție și sarcini	Referințe
NU SUNT	

Teren

Nr cadastral	Suprafața (mp)*	Observații / Referințe
	5.000	

* Suprafața este determinată în planul de proiecție Stereo 70.



Date referitoare la teren

Crt	Categorie folosință	Intra vilan	Suprafața (mp)	Tarla	Parcelă	Nr. topo	Observații / Referințe
1	arabil	NU	4.718	46	921/9	-	
2	arabil	DA	282	46	921/9	-	

Lungime Segmente

1) Valorile lungimilor segmentelor sunt obținute din proiecție în plan.

Punct început	X / Y	Punct sfârșit	X / Y	Lungime segment (** (m)
1	470.106,527 525.731,408	2	470.052,025 526.074,534	347.428
2	470.052,025 526.074,534	3	470.049,099 526.071,864	3.961
3	470.049,099 526.071,864	4	470.039,56 526.062,568	13.319
4	470.039,56 526.062,568	5	470.088,007 525.757,562	308.83

Punct început	X / Y	Punct sfârșit	X / Y	Lungime segment (** (m)
5	470.088,007 525.757,562	6	470.093,187 525.758,34	5.238
6	470.093,187 525.758,34	7	470.096,999 525.730,117	28.479
7	470.096,999 525.730,117	8	470.098,289 525.720,564	9.64
8	470.098,289 525.720,564	9	470.096,106 525.710,648	10.153
9	470.096,106 525.710,648	10	470.096,872 525.705,027	5.673
10	470.096,872 525.705,027	11	470.110,411 525.706,958	13.676
11	470.110,411 525.706,958	1	470.106,527 525.731,408	24.757

** Lungimile segmentelor sunt determinate în planul de proiecție Stereo 70 și sunt rotunjite la 1 milimetru.

*** Distanța dintre puncte este formată din segmente cumulate ce sunt mai mici decât valoarea 1 milimetru.

Neutilizabil în Circuitul Civil

**DATE DESPRE IMOBILUL NR. 3294**

Oficiul de Cadastru și Publicitate Imobiliară SIBIU
Biroul de Cadastru și Publicitate Imobiliară Medias

A. Partea I. Descrierea imobilului

TEREN Extravilan

Adresa: Jud. Sibiu

Nr. Crt	Nr cadastral Nr. topografic	Suprafața* (mp)	Observații / Referințe
A1		5.000	Sector cadastral:50 Teren neimprejmut;

B. Partea II. Proprietari și acte

Inscrieri privitoare la dreptul de proprietate și alte drepturi reale	Referințe
/	
Act Administrativ nr. 189/31, din 09/12/1992 emis de CJSDPAT SIBIU;	
B1	A1
Intabulare, drept de PROPRIETATE Legea 18/1991, dobandit prin Constituire, cota actuala 1/1, cota initiala 1/1 1) TODEA I. ELENA	

C. Partea III. SARCINI .

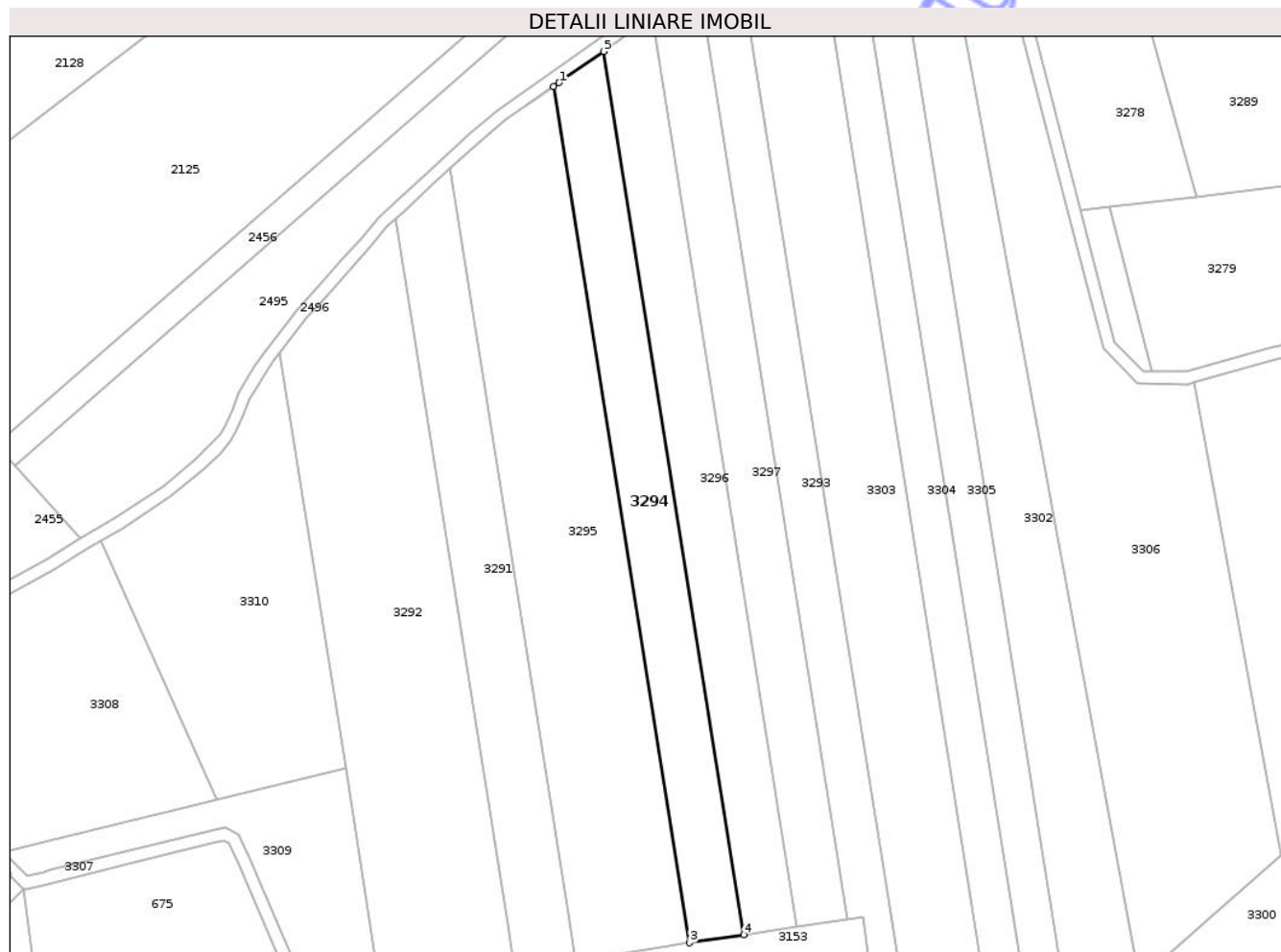
Inscrieri privind dezmembramintele dreptului de proprietate, drepturi reale de garanție și sarcini	Referințe
NU SUNT	

Anexa Nr. 1 La Partea I

Teren

Nr cadastral	Suprafața (mp)*	Observații / Referințe
	5.000	

* Suprafața este determinată în planul de proiecție Stereo 70.



Date referitoare la teren

Crt	Categorie folosință	Intravilan	Suprafața (mp)	Tarla	Parcelă	Nr. topo	Observații / Referințe
1	arabil	NU	5.000	46	921/6	-	

Lungime Segmente

1) Valorile lungimilor segmentelor sunt obținute din proiecție în plan.

Punct început	X / Y	Punct sfârșit	X / Y	Lungime segment (** (m)
1	469.995,312 526.026,598	2	469.993,571 526.025,404	2.111
2	469.993,571 526.025,404	3	470.037,324 525.749,953	278.904
3	470.037,324 525.749,953	4	470.054,781 525.752,574	17.653
4	470.054,781 525.752,574	5	470.009,66 526.036,64	287.627
5	470.009,66 526.036,64	1	469.995,312 526.026,598	17.513

** Lungimile segmentelor sunt determinate în planul de proiecție Stereo 70 și sunt rotunjite la 1 milimetru.

*** Distanța dintre puncte este formată din segmente cumulate ce sunt mai mici decât valoarea 1 milimetru.

Neutilizabil în Circuitul
Civil

**DATE DESPRE IMOBILUL NR. 3295**

Oficiul de Cadastru și Publicitate Imobiliară SIBIU
Biroul de Cadastru și Publicitate Imobiliară Medias

A. Partea I. Descrierea imobilului

TEREN Necunoscut

Adresa: Loc. Hoghilag, Jud. Sibiu

Nr. Crt	Nr cadastral Nr. topografic	Suprafața* (mp)	Observații / Referințe
A1		10.000	Sector cadastral:50 Teren neimprejmuit;

B. Partea II. Proprietari și acte

Inscrieri privitoare la dreptul de proprietate și alte drepturi reale	Referințe
/	
Act Administrativ nr. 26/31, din 11/11/1992 emis de CJSDPAT SIBIU;	
B1	A1
Intabulare, drept de PROPRIETATE Legea 18/1991, dobandit prin Reconstituire, cota actuala 1/1, cota initiala 1/1 1) SUCIU I. NICOLAE	

C. Partea III. SARCINI .

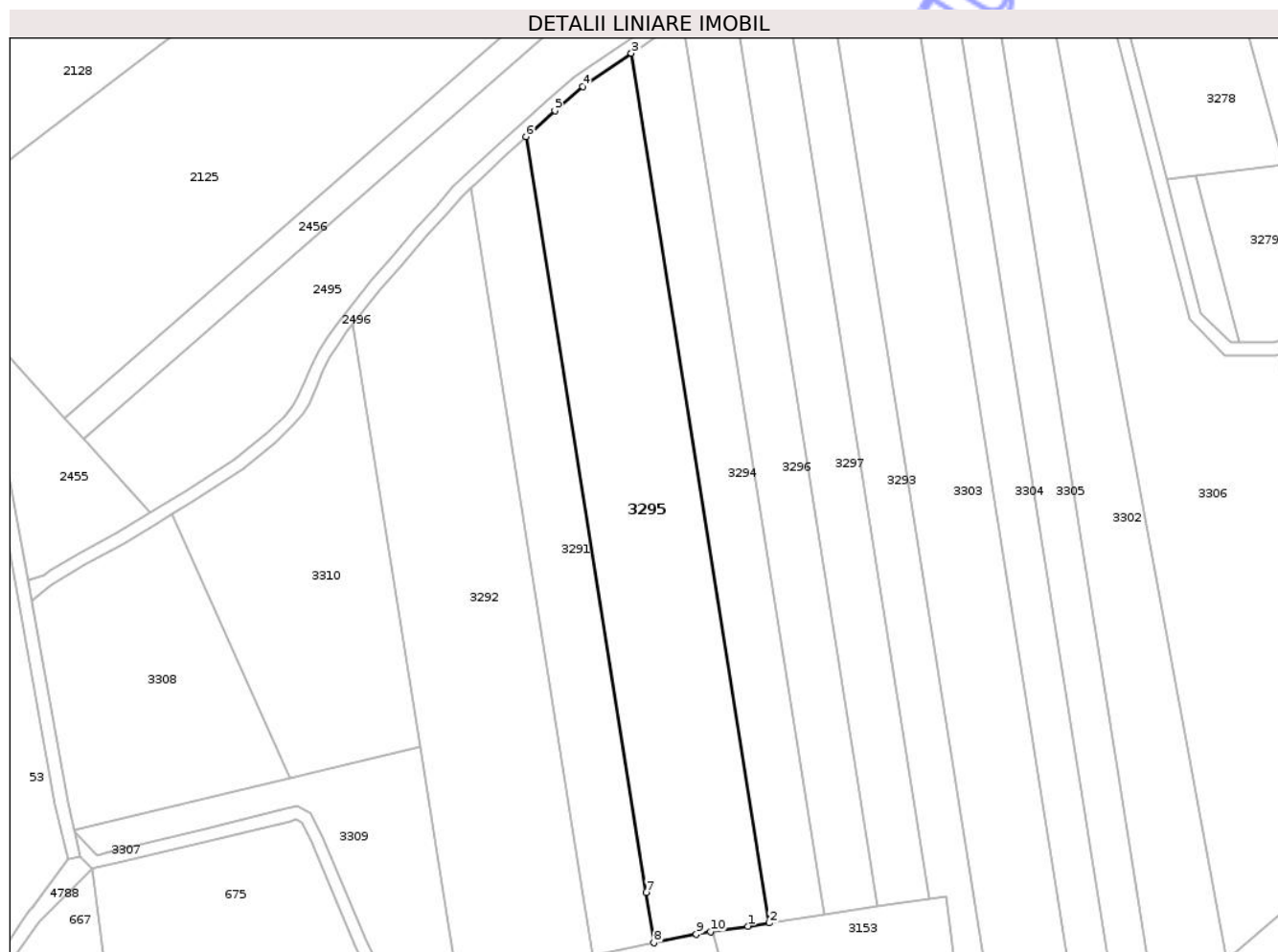
Inscrieri privind dezmembramintele dreptului de proprietate, drepturi reale de garanție și sarcini	Referințe
NU SUNT	

Anexa Nr. 1 La Partea I

Teren

Nr cadastral	Suprafața (mp)*	Observații / Referințe
	10.000	

* Suprafața este determinată în planul de proiecție Stereo 70.



Date referitoare la teren

Crt	Categorie folosință	Intra vilan	Suprafața (mp)	Tarla	Parcelă	Nr. topo	Observații / Referințe
1	arabil	NU	9.519	46	921/5	-	
2	arabil	DA	481	46	921/5	-	

Lungime Segmente

1) Valorile lungimilor segmentelor sunt obținute din proiecție în plan.

Punct început	X / Y	Punct sfârșit	X / Y	Lungime segment (** (m))
1	470.030,495 525.748,928	2	470.037,324 525.749,953	6.905
2	470.037,324 525.749,953	3	469.993,571 526.025,404	278.904
3	469.993,571 526.025,404	4	469.978,151 526.014,821	18.702
4	469.978,151 526.014,821	5	469.969,384 526.007,258	11.578

Punct început	X / Y	Punct sfârșit	X / Y	Lungime segment (** (m)
5	469.969,384 526.007,258	6	469.960,161 525.998,998	12.381
6	469.960,161 525.998,998	7	469.998,193 525.759,568	242.432
7	469.998,193 525.759,568	8	470.000,717 525.743,672	16.095
8	470.000,717 525.743,672	9	470.014,168 525.746,345	13.714
9	470.014,168 525.746,345	10	470.018,626 525.747,145	4.529
10	470.018,626 525.747,145	1	470.030,495 525.748,928	12.002

** Lungimile segmentelor sunt determinate în planul de proiecție Stereo 70 și sunt rotunjite la 1 milimetru.

*** Distanța dintre puncte este formată din segmente cumulate ce sunt mai mici decât valoarea 1 milimetru.

Neutilizabil în Circuitul Civil

**DATE DESPRE IMOBILUL NR. 3296**

Oficiul de Cadastru și Publicitate Imobiliară SIBIU
Biroul de Cadastru și Publicitate Imobiliară Medias

A. Partea I. Descrierea imobilului

TEREN Extravilan

Adresa: Jud. Sibiu

Nr. Crt	Nr cadastral Nr. topografic	Suprafața* (mp)	Observații / Referințe
A1		5.000	Sector cadastral:50 Teren neimprejmut;

B. Partea II. Proprietari și acte

Inscrieri privitoare la dreptul de proprietate și alte drepturi reale	Referințe
/	
Act Administrativ nr. 188/31, din 09/12/1992 emis de CJSDPAT SIBIU;	
B1	A1
Intabulare, drept de PROPRIETATE Legea 18/1991, dobandit prin Constituire, cota actuala 1/1, cota initiala 1/1 1) RUSU VASILE	

C. Partea III. SARCINI .

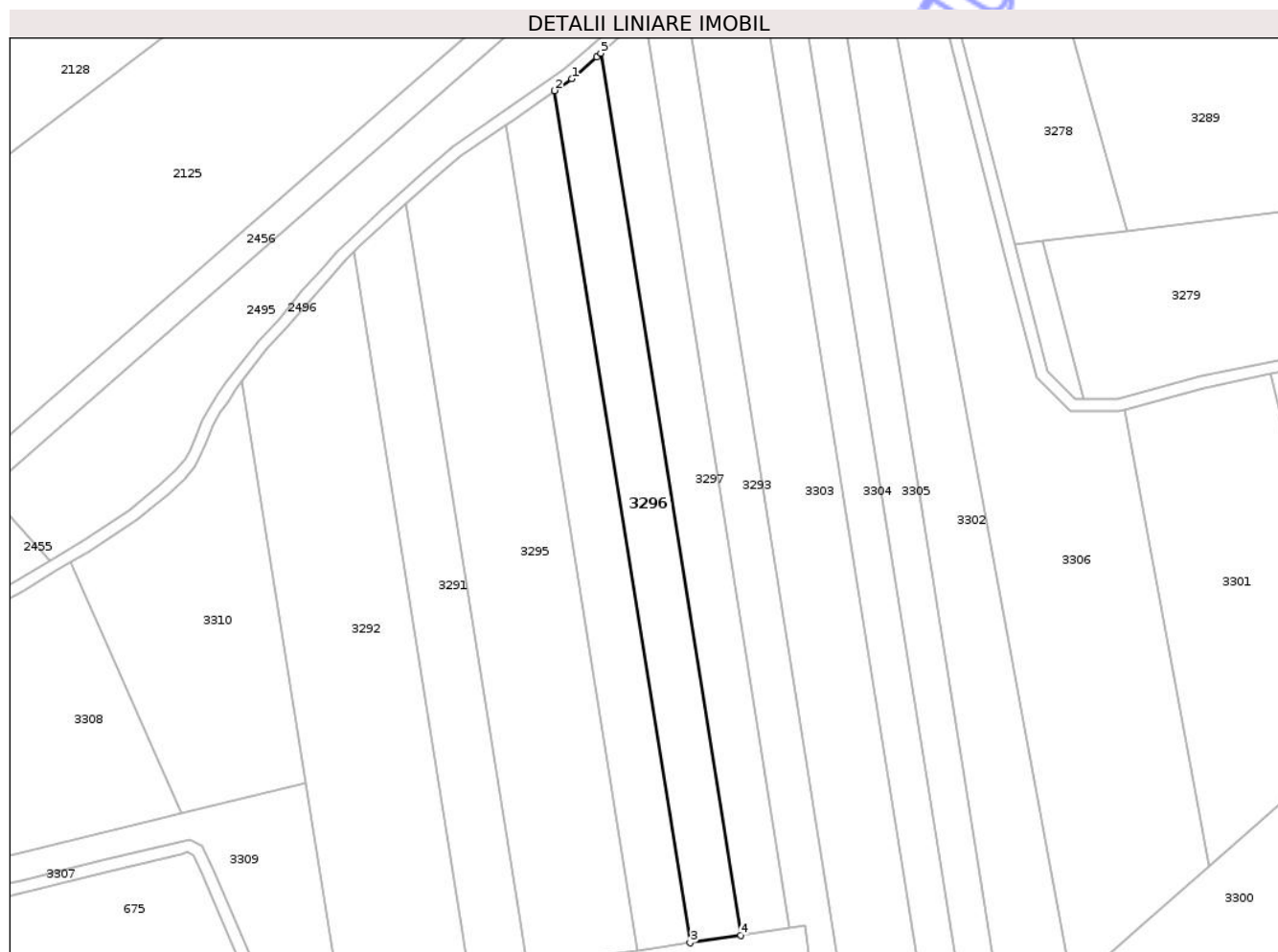
Inscrieri privind dezmembramintele dreptului de proprietate, drepturi reale de garanție și sarcini	Referințe
NU SUNT	

Anexa Nr. 1 La Partea I

Teren

Nr cadastral	Suprafața (mp)*	Observații / Referințe
	5.000	

* Suprafața este determinată în planul de proiecție Stereo 70.



Date referitoare la teren

Crt	Categorie folosință	Intra vilan	Suprafața (mp)	Tarla	Parcelă	Nr. topo	Observații / Referințe
1	arabil	NU	5.000	46	921/7	-	

Lungime Segmente

1) Valorile lungimilor segmentelor sunt obținute din proiecție în plan.

Punct început	X / Y	Punct sfârșit	X / Y	Lungime segment (** (m)
1	470.015,346 526.040,62	2	470.009,66 526.036,64	6.941
2	470.009,66 526.036,64	3	470.054,781 525.752,574	287.627
3	470.054,781 525.752,574	4	470.071,694 525.755,113	17.103
4	470.071,694 525.755,113	5	470.024,996 526.049,106	297.679
5	470.024,996 526.049,106	6	470.023,622 526.047,892	1.833

Punct început	X / Y	Punct sfârșit	X / Y	Lungime segment (** (m)
6	470.023,622 526.047,892	1	470.015,346 526.040,62	11.017

** Lungimile segmentelor sunt determinate în planul de proiecție Stereo 70 și sunt rotunjite la 1 milimetru.

*** Distanța dintre puncte este formată din segmente cumulate ce sunt mai mici decât valoarea 1 milimetru.

Neutilizabil în Circuitul Civil

**DATE DESPRE IMOBILUL NR. 3297**

Oficiul de Cadastru și Publicitate Imobiliară SIBIU
Biroul de Cadastru și Publicitate Imobiliară Medias

A. Partea I. Descrierea imobilului

TEREN Extravilan

Adresa: Jud. Sibiu

Nr. Crt	Nr cadastral Nr. topografic	Suprafața* (mp)	Observații / Referințe
A1		5.000	Sector cadastral:50 Teren neimprejmut;

B. Partea II. Proprietari și acte

Inscrieri privitoare la dreptul de proprietate și alte drepturi reale	Referințe
/	
Act Administrativ nr. 44/31, din 13/11/1992 emis de CJSDPAT SIBIU;	
B1	A1
Intabulare, drept de PROPRIETATE Legea 18/1991, dobandit prin Constituire, cota actuala 1/1, cota initiala 1/1 1) HAZA R. MARIA	

C. Partea III. SARCINI .

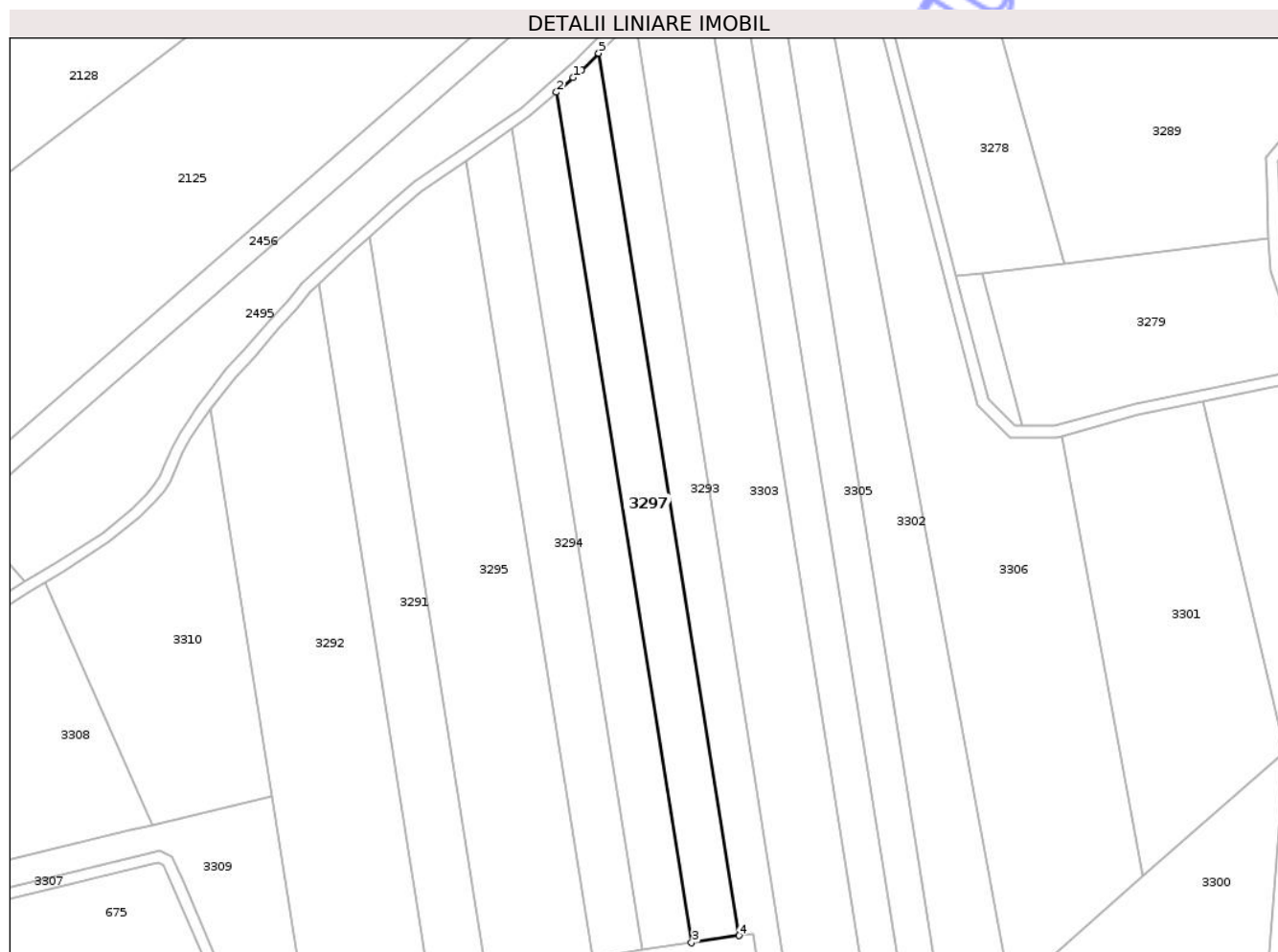
Inscrieri privind dezmembramintele dreptului de proprietate, drepturi reale de garanție și sarcini	Referințe
NU SUNT	

Anexa Nr. 1 La Partea I

Teren

Nr cadastral	Suprafața (mp)*	Observații / Referințe
	5.000	

* Suprafața este determinată în planul de proiecție Stereo 70.



Date referitoare la teren

Crt	Categorie folosință	Intra vilan	Suprafața (mp)	Tarla	Parcelă	Nr. topo	Observații / Referințe
1	arabil	NU	5.000	46	921/8	-	

Lungime Segmente

1) Valorile lungimilor segmentelor sunt obținute din proiecție în plan.

Punct început	X / Y	Punct sfârșit	X / Y	Lungime segment (** (m)
1	470.030,724 526.054,164	2	470.024,996 526.049,106	7.642
2	470.024,996 526.049,106	3	470.071,694 525.755,113	297.679
3	470.071,694 525.755,113	4	470.088,007 525.757,562	16.496
4	470.088,007 525.757,562	5	470.039,56 526.062,568	308.83
5	470.039,56 526.062,568	6	470.033,563 526.056,724	8.374

Punct început	X / Y	Punct sfârșit	X / Y	Lungime segment (** (m)
6	470.033,563 526.056,724	1	470.030,724 526.054,164	3.823

** Lungimile segmentelor sunt determinate în planul de proiecție Stereo 70 și sunt rotunjite la 1 milimetru.

*** Distanța dintre puncte este formată din segmente cumulate ce sunt mai mici decât valoarea 1 milimetru.

Neutilizabil în Circuitul Civil

**DATE DESPRE IMOBILUL NR. 3298**

Oficiul de Cadastru și Publicitate Imobiliară SIBIU
Biroul de Cadastru și Publicitate Imobiliară Medias

A. Partea I. Descrierea imobilului

TEREN Necunoscut

Adresa: Loc. Hoghilag, Jud. Sibiu

Nr. Crt	Nr cadastral Nr. topografic	Suprafața* (mp)	Observații / Referințe
A1		1.600	Sector cadastral:50 Teren neimprejmuit;

B. Partea II. Proprietari și acte

Inscrieri privitoare la dreptul de proprietate și alte drepturi reale	Referințe
/	
Act Administrativ nr. 211/31, din 27/11/1992 emis de CJSDPAT SIBIU;	
B1	A1
Intabulare, drept de PROPRIETATE, Legea 18/1991, dobandit prin Reconstituire, cota actuala 1/1, cota initiala 1/1	
1) RUPA IORDAN	
2) RUPA ADOLF	
3) RUPA DUMITREANA	
4) RUPA MARTIN	

C. Partea III. SARCINI .

Inscrieri privind dezmembramintele dreptului de proprietate, drepturi reale de garanție și sarcini	Referințe
NU SUNT	

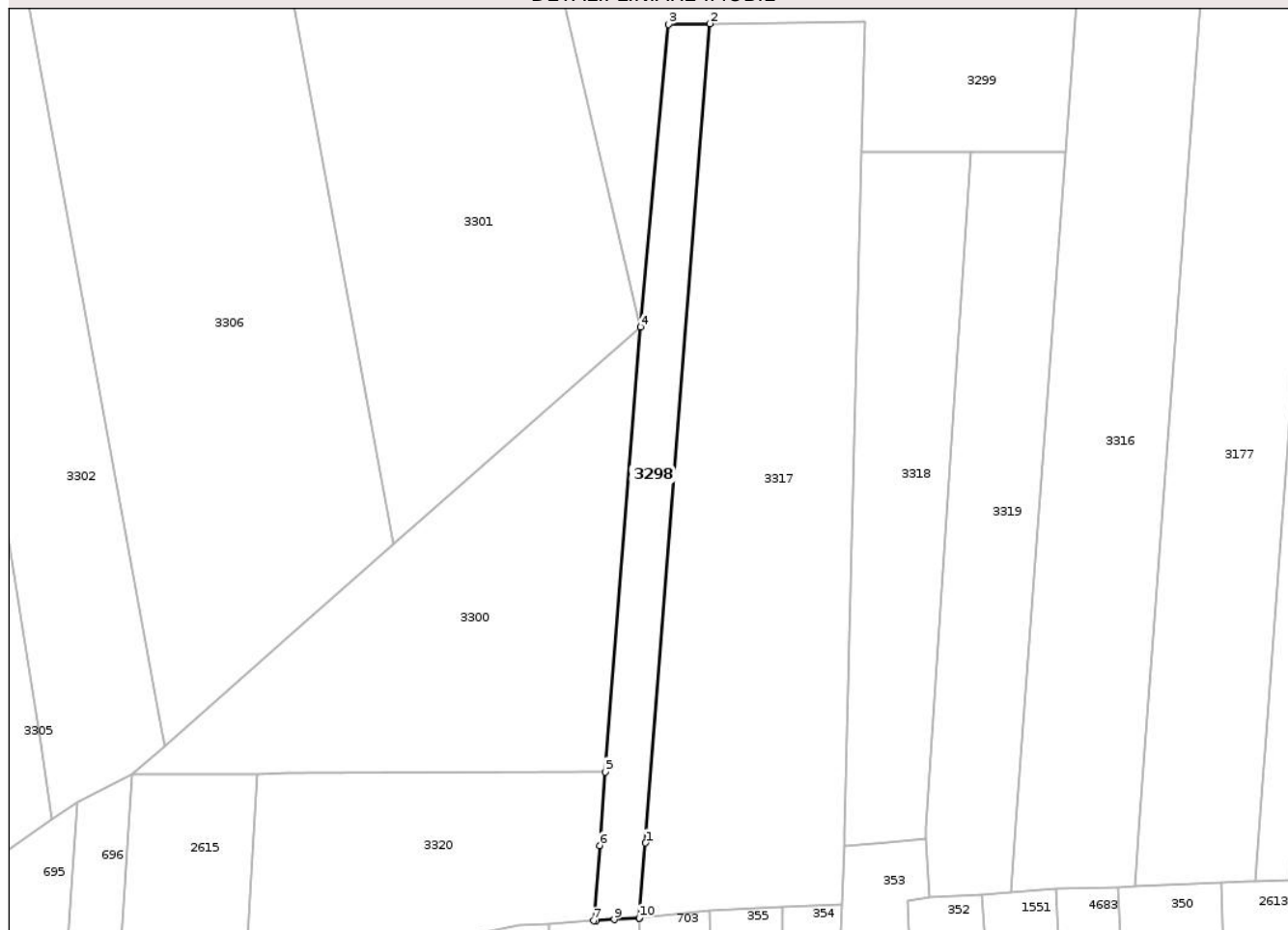
Anexa Nr. 1 La Partea I

Teren

Nr cadastral	Suprafața (mp)*	Observații / Referințe
	1.600	

* Suprafața este determinată în planul de proiecție Stereo 70.

DETALII LINIARE IMOBIL



Date referitoare la teren

Crt	Categorie folosință	Intravilan	Suprafața (mp)	Tarla	Parcelă	Nr. topo	Observații / Referințe
1	faneata	NU	1.463	46	926/1/2	-	Număr parcelă 926/1 greșit în TP
2	faneata	DA	137	46	926/1/2	-	Număr parcelă 926/1 greșit în TP

Lungime Segmente

1) Valorile lungimilor segmentelor sunt obținute din proiecție în plan.

Punct început	X / Y	Punct sfârșit	X / Y	Lungime segment (** (m)
1	470.278,044 525.718,571	2	470.290,9 525.881,716	163.651
2	470.290,9 525.881,716	3	470.282,663 525.881,608	8.238
3	470.282,663 525.881,608	4	470.277,014 525.821,302	60.57
4	470.277,014 525.821,302	5	470.270,034 525.732,728	88.849

Punct început	X / Y	Punct sfârșit	X / Y	Lungime segment (** (m)
5	470.270,034 525.732,728	6	470.268,879 525.718,071	14.702
6	470.268,879 525.718,071	7	470.267,698 525.703,086	15.031
7	470.267,698 525.703,086	8	470.268,25 525.703,13	0.554
8	470.268,25 525.703,13	9	470.271,802 525.703,299	3.556
9	470.271,802 525.703,299	10	470.276,794 525.703,64	5.004
10	470.276,794 525.703,64	11	470.276,868 525.703,647	0.074
11	470.276,868 525.703,647	1	470.278,044 525.718,571	14.97

** Lungimile segmentelor sunt determinate în planul de proiecție Stereo 70 și sunt rotunjite la 1 milimetru.

*** Distanța dintre puncte este formată din segmente cumulate ce sunt mai mici decât valoarea 1 milimetru.

Neutilizabil în Circuitul Civil



DATE DESPRE IMOBILUL NR. 3299

Oficiul de Cadastru și Publicitate Imobiliară SIBIU
Biroul de Cadastru și Publicitate Imobiliară Medias

A. Partea I. Descrierea imobilului

TEREN Necunoscut

Adresa: Loc. Hoghilag, Jud. Sibiu

Nr. Crt	Nr cadastral Nr. topografic	Suprafața* (mp)	Observații / Referințe
A1		6.987	Sector cadastral:50 Teren neimprejmuit;

B. Partea II. Proprietari și acte

Inscrieri privitoare la dreptul de proprietate și alte drepturi reale	Referințe
/	
Act Administrativ nr. 5466, din 15/12/2025 emis de PRIMĂRIA COMUNIE HOGHILAG;	
B1	Inscrierea posesiei, drept de PROPRIETATE, dobandit prin Lege, cota actuala 1/1, cota initiala 1/1
	1) NEIDENTIFICAT NEIDENTIFICAT
Act Normativ nr. 7, din 13/03/1996 emis de PARLAMENTUL ROMÂNIEI;	
B2	se notează mențiunea de proprietar neidentificat

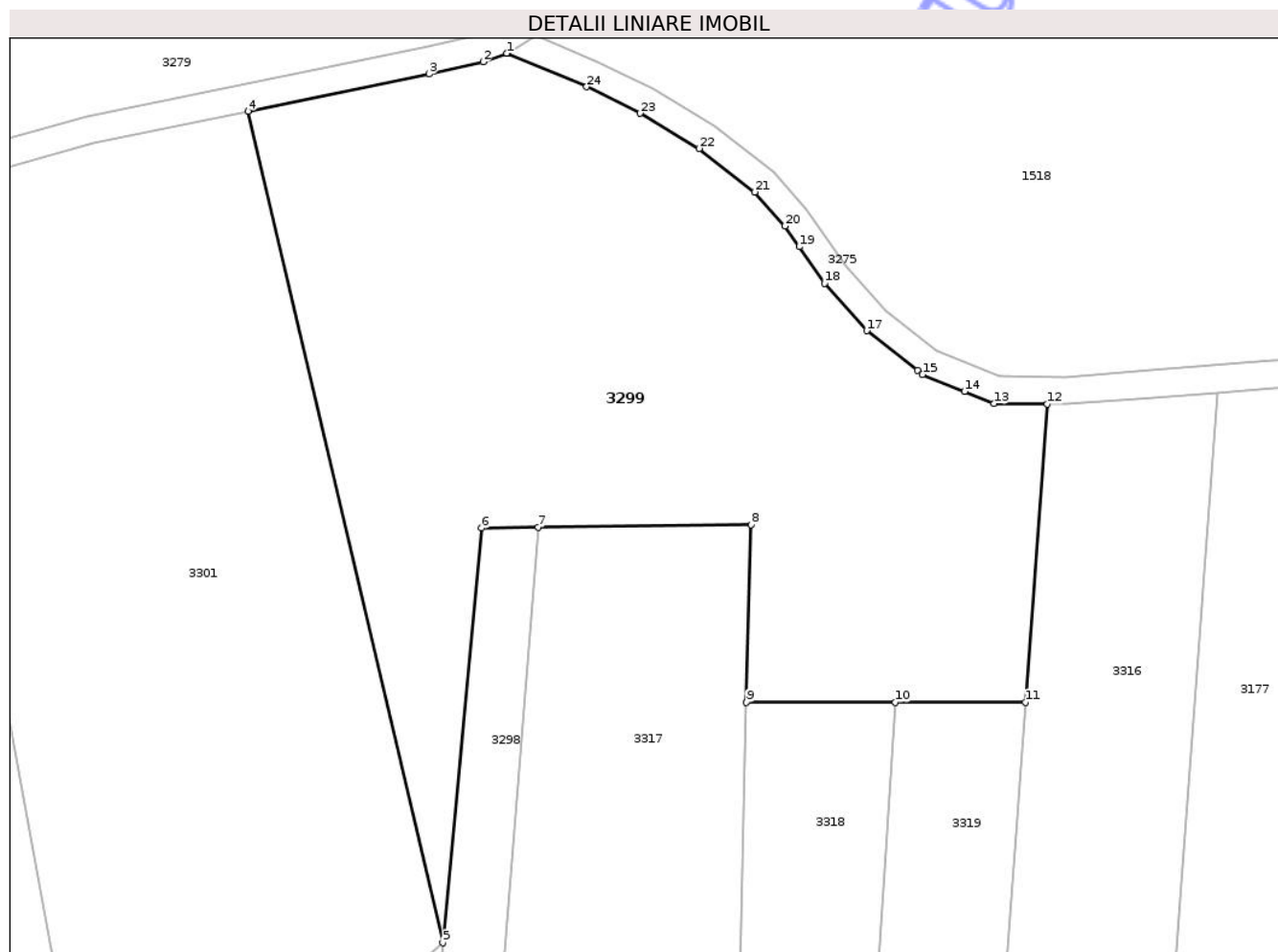
C. Partea III. SARCINI .

Inscrieri privind dezmembramintele dreptului de proprietate, drepturi reale de garanție și sarcini	Referințe
NU SUNT	

Teren

Nr cadastral	Suprafața (mp)*	Observații / Referințe
	6.987	

* Suprafața este determinată în planul de proiecție Stereo 70.



Date referitoare la teren

Crt	Categorie folosință	Intra vilan	Suprafața (mp)	Tarla	Parcelă	Nr. topo	Observații / Referințe
1	curți constructii	NU	6.528	46	928/1/3	-	
2	curți constructii	DA	454	46	928/1/3	-	
3	curți constructii	DA	5	46	928/1/3	-	

Lungime Segmente

1) Valorile lungimilor segmentelor sunt obținute din proiecție în plan.

Punct început	X / Y	Punct sfârșit	X / Y	Lungime segment (** (m)
1	470.286,344 525.950,659	2	470.282,869 525.949,438	3.683
3	470.275,0 525.947,67	4	470.248,647 525.942,26	26.903
5	470.277,014 525.821,302	6	470.282,663 525.881,608	60.57

Punct început	X / Y	Punct sfârșit	X / Y	Lungime segment (** (m)
2	470.282,869 525.949,438	3	470.275,0 525.947,67	8.065
4	470.248,647 525.942,26	5	470.277,014 525.821,302	124.24
6	470.282,663 525.881,608	7	470.290,9 525.881,716	8.238

Punct început	X / Y	Punct sfârșit	X / Y	Lungime segment (** (m)
7	470.290,9 525.881,716	8	470.321,866 525.882,12	30.969
9	470.321,214 525.856,261	10	470.342,894 525.856,261	21.68
11	470.361,806 525.856,261	12	470.365,017 525.899,644	43.502
13	470.357,218 525.899,735	14	470.352,951 525.901,474	4.608
15	470.346,848 525.903,96	16	470.346,088 525.904,555	0.965
17	470.338,717 525.910,324	18	470.332,597 525.917,2	9.205
19	470.328,907 525.922,529	20	470.326,817 525.925,547	3.671
21	470.322,413 525.930,484	22	470.314,323 525.936,812	10.271
23	470.305,719 525.941,944	24	470.297,948 525.945,791	8.671
25	470.286,405 525.950,681	1	470.286,344 525.950,659	0.065

Punct început	X / Y	Punct sfârșit	X / Y	Lungime segment (** (m)
8	470.321,866 525.882,12	9	470.321,214 525.856,261	25.867
10	470.342,894 525.856,261	11	470.361,806 525.856,261	18.912
12	470.365,017 525.899,644	13	470.357,218 525.899,735	7.8
14	470.352,951 525.901,474	15	470.346,848 525.903,96	6.59
16	470.346,088 525.904,555	17	470.338,717 525.910,324	9.36
18	470.332,597 525.917,2	19	470.328,907 525.922,529	6.482
20	470.326,817 525.925,547	21	470.322,413 525.930,484	6.616
22	470.314,323 525.936,812	23	470.305,719 525.941,944	10.018
24	470.297,948 525.945,791	25	470.286,405 525.950,681	12.536

** Lungimile segmentelor sunt determinate în planul de proiecție Stereo 70 și sunt rotunjite la 1 milimetru.

*** Distanța dintre puncte este formată din segmente cumulate ce sunt mai mici decât valoarea 1 milimetru.



DATE DESPRE IMOBILUL NR. 3300

Oficiul de Cadastru și Publicitate Imobiliară SIBIU
Biroul de Cadastru și Publicitate Imobiliară Medias

A. Partea I. Descrierea imobilului

TEREN Necunoscut

Adresa: Loc. Hoghilag, Jud. Sibiu

Nr. Crt	Nr cadastral Nr. topografic	Suprafața* (mp)	Observații / Referințe
A1		4.175	Sector cadastral:50 Teren neimprejmit;

B. Partea II. Proprietari și acte

Inscrieri privitoare la dreptul de proprietate și alte drepturi reale	Referințe
/	
Act Administrativ nr. 5466, din 15/12/2025 emis de PRIMĂRIA COMUNIE HOGHILAG;	
B1	Inscrierea posesiei, drept de PROPRIETATE, dobandit prin Lege, cota actuala 1/1, cota initiala 1/1
	1) NEIDENTIFICAT NEIDENTIFICAT
Act Normativ nr. 7, din 13/03/1996 emis de PARLAMENTUL ROMÂNIEI;	
B2	se notează mențiunea de proprietar neidentificat

C. Partea III. SARCINI .

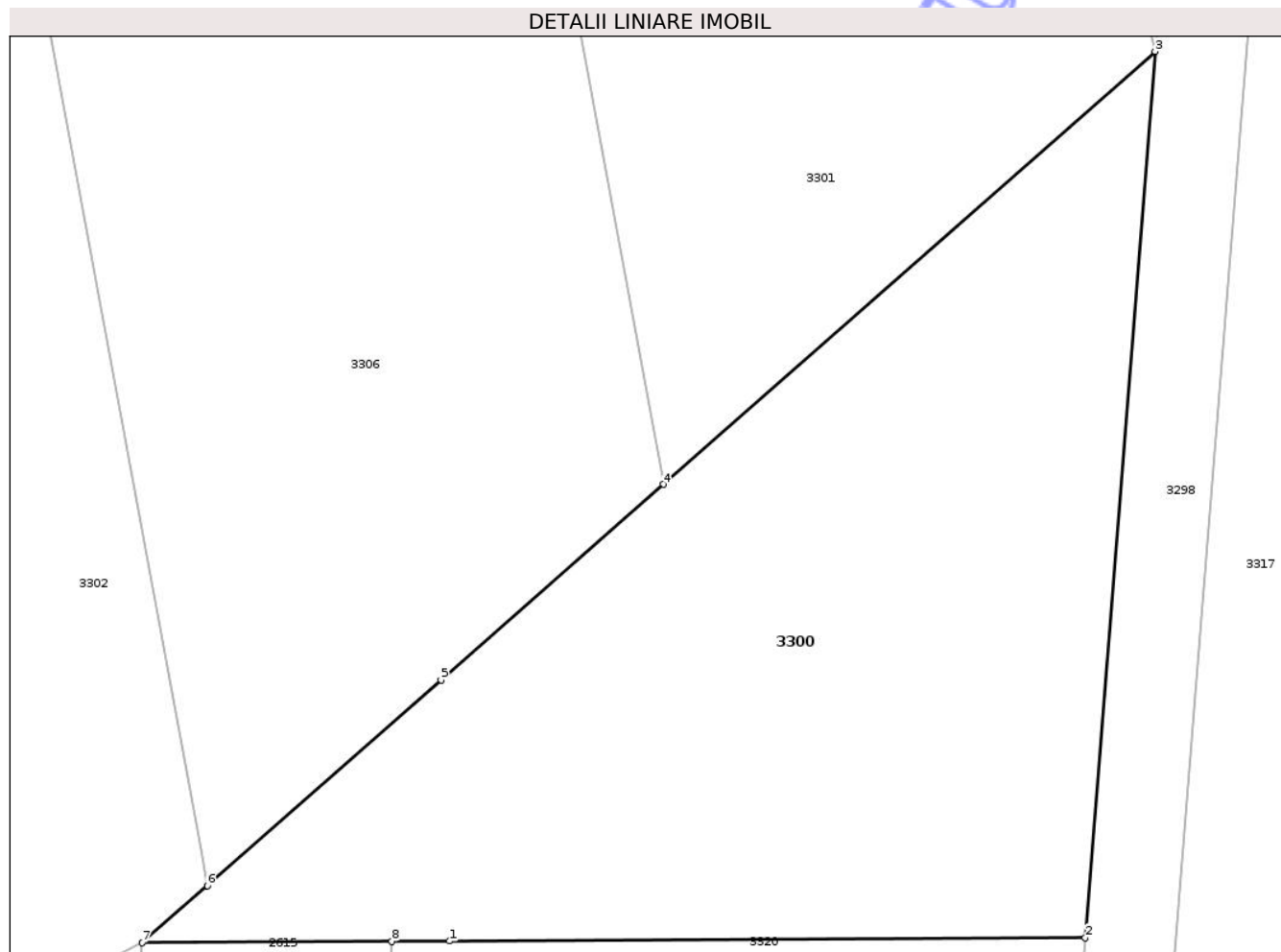
Inscrieri privind dezmembramintele dreptului de proprietate, drepturi reale de garanție și sarcini	Referințe
NU SUNT	

Anexa Nr. 1 La Partea I

Teren

Nr cadastral	Suprafața (mp)*	Observații / Referințe
	4.175	

* Suprafața este determinată în planul de proiecție Stereo 70.



Date referitoare la teren

Crt	Categorie folosință	Intravilan	Suprafața (mp)	Tarla	Parcelă	Nr. topo	Observații / Referințe
1	faneata	NU	3.757	46	926/1/1	-	
2	faneata	DA	418	46	926/1/1	-	

Lungime Segmente

1) Valorile lungimilor segmentelor sunt obținute din proiecție în plan.

Punct început	X / Y	Punct sfârșit	X / Y	Lungime segment (** (m)
1	470.206,424 525.732,408	2	470.270,034 525.732,728	63.611
2	470.270,034 525.732,728	3	470.277,014 525.821,302	88.849
3	470.277,014 525.821,302	4	470.227,815 525.778,044	65.512
4	470.227,815 525.778,044	5	470.205,589 525.758,503	29.595

Punct început	X / Y	Punct sfârșit	X / Y	Lungime segment (** (m)
5	470.205,589 525.758,503	6	470.182,201 525.737,94	31.142
6	470.182,201 525.737,94	7	470.175,711 525.732,233	8.642
7	470.175,711 525.732,233	8	470.200,668 525.732,379	24.957
8	470.200,668 525.732,379	1	470.206,424 525.732,408	5.756

** Lungimile segmentelor sunt determinate în planul de proiecție Stereo 70 și sunt rotunjite la 1 milimetru.

*** Distanța dintre puncte este formată din segmente cumulate ce sunt mai mici decât valoarea 1 milimetru.

Neutilizabil în Circuitul Civil

**DATE DESPRE IMOBILUL NR. 3301**

Oficiul de Cadastru și Publicitate Imobiliară SIBIU
Biroul de Cadastru și Publicitate Imobiliară Medias

A. Partea I. Descrierea imobilului

TEREN Extravilan

Adresa: Jud. Sibiu

Nr. Crt	Nr cadastral Nr. topografic	Suprafața* (mp)	Observații / Referințe
A1		7.500	Sector cadastral:50 Teren neimprejmuit;

B. Partea II. Proprietari și acte

Inscrieri privitoare la dreptul de proprietate și alte drepturi reale		Referințe
/		
Act Notarial nr. 162, din 19/10/1998 emis de NP FLORENTINA LOHAN;		
B1	Intabulare, drept de PROPRIETATE, cu titlu de moștenire, dobandit prin Succesiune, cota actuala 1/3, cota initiala 1/3 1) TODUT CORNEL	A1
B2	Intabulare, drept de PROPRIETATE, cu titlu de moștenire, dobandit prin Succesiune, cota actuala 1/3, cota initiala 1/3 1) TODUT IOAN	A1
B3	Intabulare, drept de PROPRIETATE, cu titlu de moștenire, dobandit prin Succesiune, cota actuala 1/3, cota initiala 1/3 1) ȘTEFAN ELENA	A1

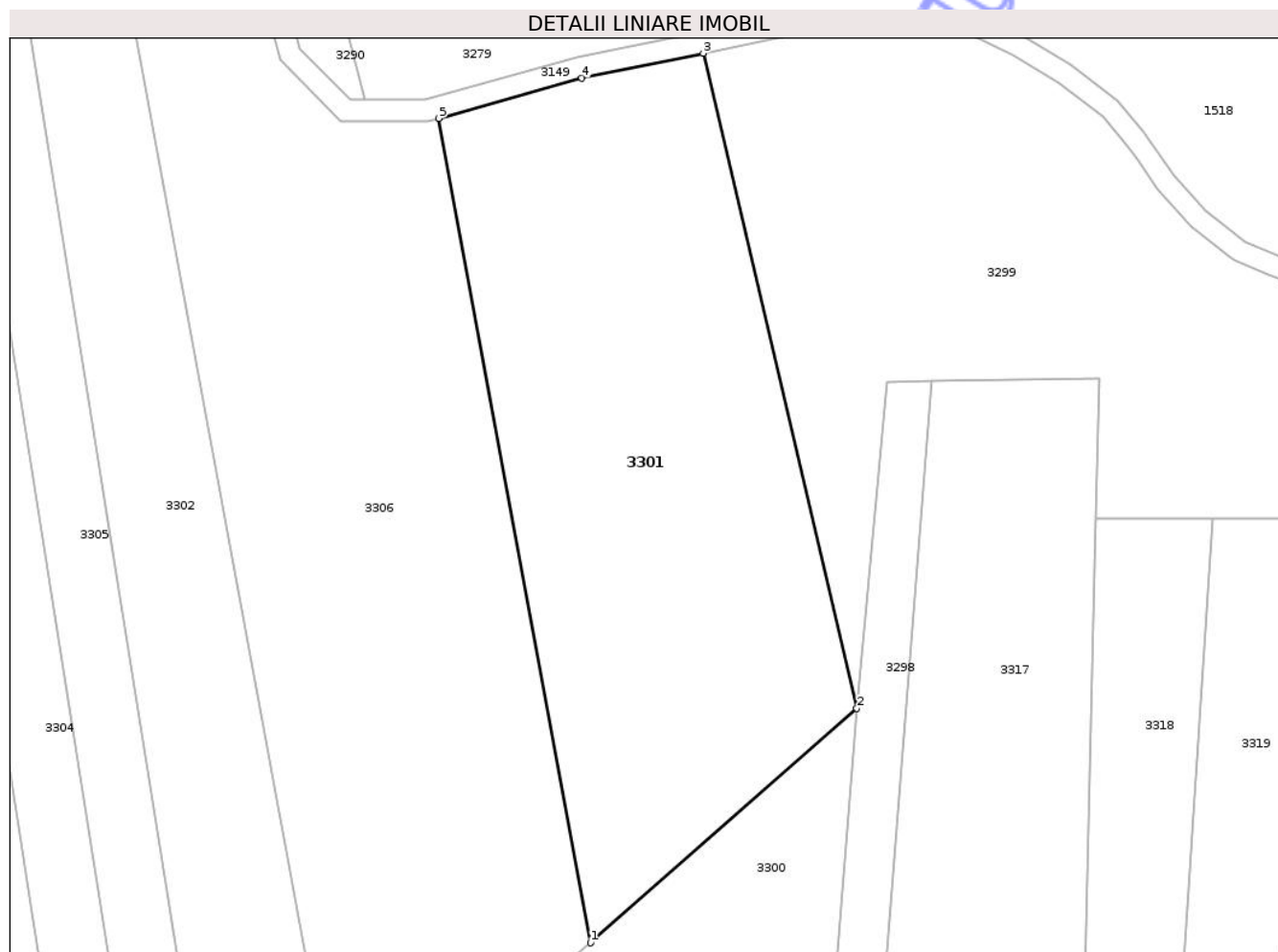
C. Partea III. SARCINI .

Inscrieri privind dezmembramintele dreptului de proprietate, drepturi reale de garanție și sarcini	Referințe
NU SUNT	

Teren

Nr cadastral	Suprafața (mp)*	Observații / Referințe
	7.500	

* Suprafața este determinată în planul de proiecție Stereo 70.



Date referitoare la teren

Crt	Categorie folosință	Intra vilan	Suprafața (mp)	Tarla	Parcelă	Nr. topo	Observații / Referințe
1	arabil	NU	7.500	46	921/15	-	

Lungime Segmente

1) Valorile lungimilor segmentelor sunt obținute din proiecție în plan.

Punct început	X / Y	Punct sfârșit	X / Y	Lungime segment (** (m)
1	470.227,815 525.778,044	2	470.277,014 525.821,302	65.512
2	470.277,014 525.821,302	3	470.248,647 525.942,26	124.24
3	470.248,647 525.942,26	4	470.226,222 525.937,656	22.893
4	470.226,222 525.937,656	5	470.199,764 525.930,226	27.481
5	470.199,764 525.930,226	1	470.227,815 525.778,044	154.746

** Lungimile segmentelor sunt determinate în planul de proiecție Stereo 70 și sunt rotunjite la 1 milimetru.

*** Distanța dintre puncte este formată din segmente cumulate ce sunt mai mici decât valoarea 1 milimetru.

Neutilizabil în Circuitul
Civil



DATE DESPRE IMOBILUL NR. 2602

Oficiul de Cadastru și Publicitate Imobiliară SIBIU
Biroul de Cadastru și Publicitate Imobiliară Medias

A. Partea I. Descrierea imobilului

TEREN Intravilan

Nr. CF vechi:553 Hoghilag
Nr. topografic:468

Adresa: Loc. Hoghilag, Jud. Sibiu

Nr. Crt	Nr cadastral Nr. topografic	Suprafața* (mp)	Observații / Referințe
A1		493	Sector cadastral:51 Teren neimprejmuit;

B. Partea II. Proprietari și acte

Inscrieri privitoare la dreptul de proprietate și alte drepturi reale	Referințe
682 / 06/04/1940	
Act Administrativ nr. 0, din 29/02/1940 emis de -;	
B1 Intabulare, drept de PROPRIETATE, cu titlul de drept unificare, dobandit prin Conventie, cota actuala 1/1, cota initiala 1/1	A1
1) SCHUSTER FILIP	
<i>OBSERVATII: , poziție preluată din CF 553 Hoghilag</i>	

C. Partea III. SARCINI .

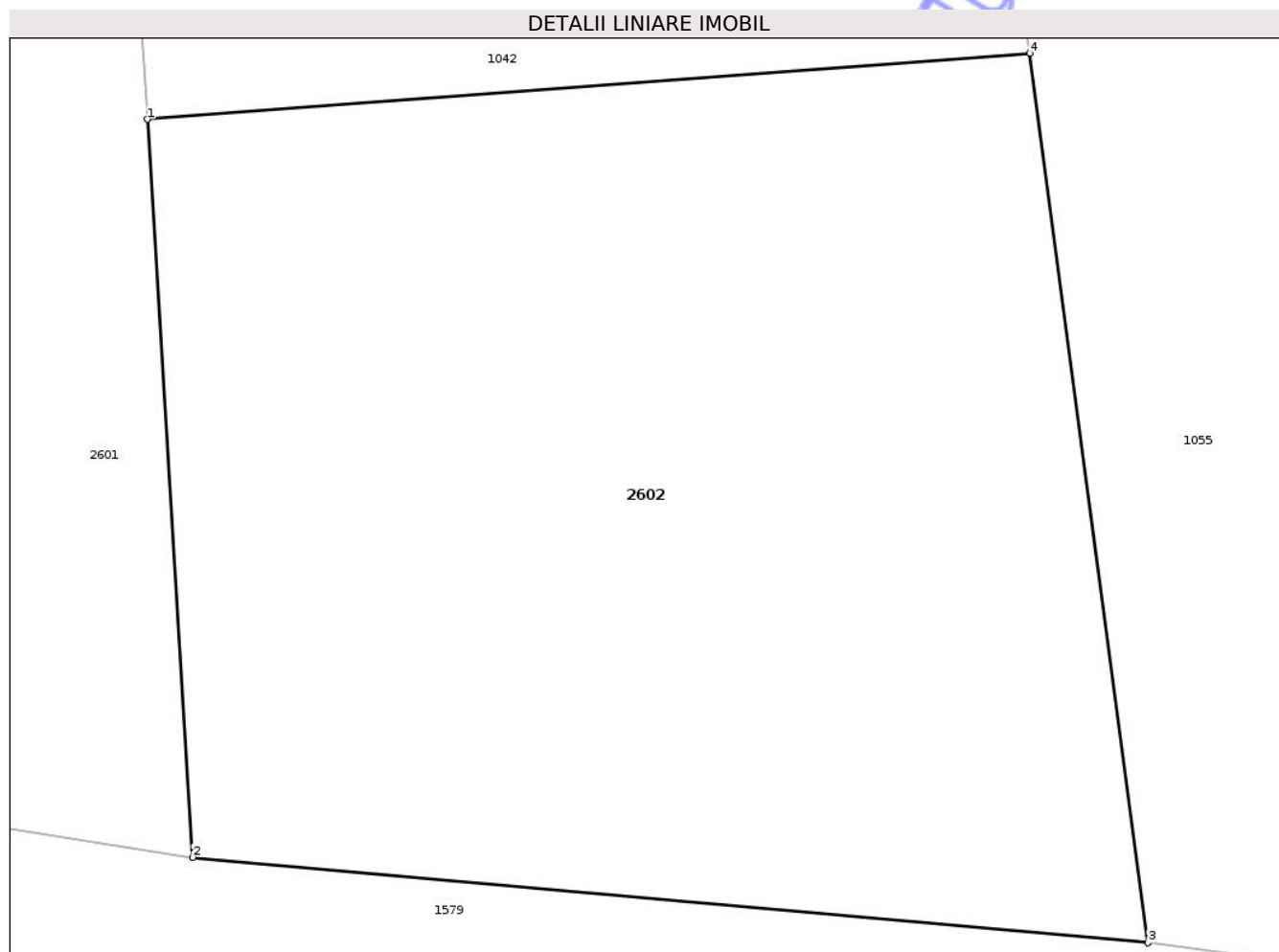
Inscrieri privind dezmembramintele dreptului de proprietate, drepturi reale de garanție și sarcini	Referințe
NU SUNT	

Anexa Nr. 1 La Partea I

Teren

Nr cadastral	Suprafața (mp)*	Observații / Referințe
	493	

* Suprafața este determinată în planul de proiecție Stereo 70.



Date referitoare la teren

Crt	Categorie folosință	Intra vilan	Suprafața (mp)	Tarla	Parcelă	Nr. topo	Observații / Referințe
1	arabil	DA	493	27	713/1, 714/1	468	

Lungime Segmente

1) Valorile lungimilor segmentelor sunt obținute din proiecție în plan.

Punct început	X / Y	Punct sfârșit	X / Y	Lungime segment (** (m)
1	469.921,045 525.476,122	2	469.922,214 525.457,179	18.979
2	469.922,214 525.457,179	3	469.946,752 525.454,986	24.636
3	469.946,752 525.454,986	4	469.943,719 525.477,819	23.034
4	469.943,719 525.477,819	1	469.921,045 525.476,122	22.737

** Lungimile segmentelor sunt determinate în planul de proiecție Stereo 70 și sunt rotunjite la 1 milimetru.

*** Distanţa dintre puncte este formată din segmente cumulate ce sunt mai mici decât valoarea 1 milimetru.

Neutilizabil în Circuitul
Civil

**DATE DESPRE IMOBILUL NR. 2585**

Oficiul de Cadastru și Publicitate Imobiliară SIBIU
Biroul de Cadastru și Publicitate Imobiliară Medias

A. Partea I. Descrierea imobilului

TEREN Intravilan

Adresa: Loc. Hoghilag, Jud. Sibiu

Nr. Crt	Nr cadastral Nr. topografic	Suprafața* (mp)	Observații / Referințe
A1		225	Sector cadastral:51 Teren neimprejmut;

B. Partea II. Proprietari și acte

Inscrieri privitoare la dreptul de proprietate și alte drepturi reale	Referințe
/	
Act Administrativ nr. 5466, din 15/12/2025 emis de PRIMĂRIA COMUNIE HOGHILAG;	
B1	Inscrierea posesiei, drept de PROPRIETATE, dobandit prin Lege, cota actuala 1/1, cota initiala 1/1
	1) NEIDENTIFICAT NEIDENTIFICAT
Act Normativ nr. 7, din 13/03/1996 emis de PARLAMENTUL ROMÂNIEI;	
B2	se notează mențiunea de proprietar neidentificat

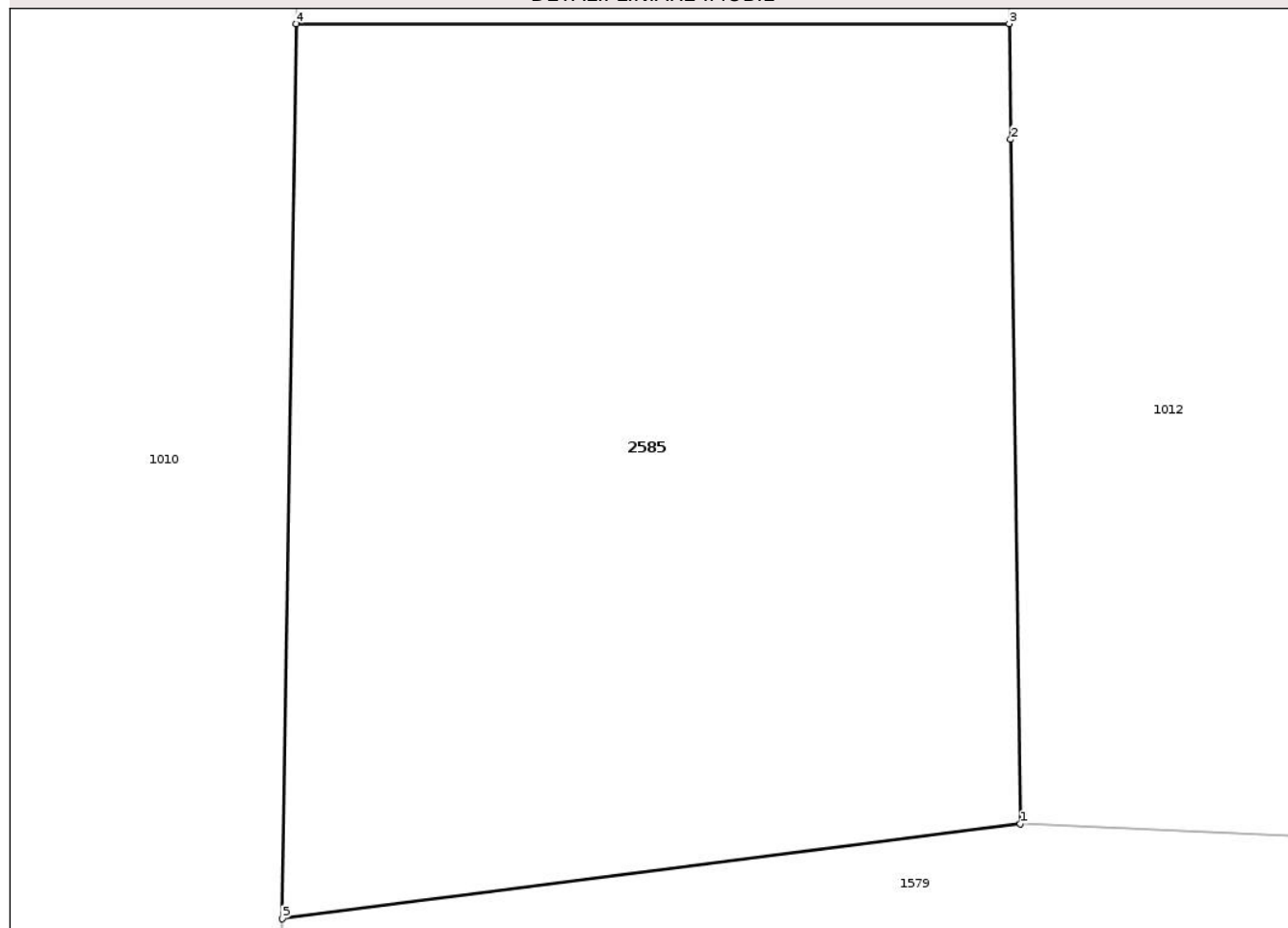
C. Partea III. SARCINI .

Inscrieri privind dezmembramintele dreptului de proprietate, drepturi reale de garanție și sarcini	Referințe
NU SUNT	

Anexa Nr. 1 La Partea I**Teren**

Nr cadastral	Suprafața (mp)*	Observații / Referințe
	225	

* Suprafața este determinată în planul de proiecție Stereo 70.

DETALII LINIARE IMOBIL**Date referitoare la teren**

Crt	Categorie folosință	Intra vilan	Suprafața (mp)	Tarla	Parcelă	Nr. topo	Observații / Referințe
1	arabil	DA	225	29	778/1	-	

Lungime Segmente

1) Valorile lungimilor segmentelor sunt obținute din proiecție în plan.

Punct început	X / Y	Punct sfârșit	X / Y	Lungime segment (** (m)
1	469.422,363 525.479,46	2	469.422,18 525.492,547	13.088
2	469.422,18 525.492,547	3	469.422,15 525.494,762	2.215
3	469.422,15 525.494,762	4	469.408,5 525.494,762	13.65
4	469.408,5 525.494,762	5	469.408,229 525.477,645	17.119
5	469.408,229 525.477,645	1	469.422,363 525.479,46	14.25

** Lungimile segmentelor sunt determinate în planul de proiecție Stereo 70 și sunt rotunjite la 1 milimetru.

*** Distanța dintre puncte este formată din segmente cumulate ce sunt mai mici decât valoarea 1 milimetru.

Neutilizabil în Circuitul
Civil

**DATE DESPRE IMOBILUL NR. 2599**

Oficiul de Cadastru și Publicitate Imobiliară SIBIU
Biroul de Cadastru și Publicitate Imobiliară Medias

A. Partea I. Descrierea imobilului

Nr. CF vechi: 831 Hoghilag, 241 Hoghilag
Nr. topografic: 416/1, 416/2

TEREN Intravilan

Adresa: Loc. Hoghilag, Jud. Sibiu

Nr. Crt	Nr cadastral Nr. topografic	Suprafața* (mp)	Observații / Referințe
A1		455	Sector cadastral: 51 Teren neimprejmuit;

B. Partea II. Proprietari și acte

Inscrieri privitoare la dreptul de proprietate și alte drepturi reale		Referințe
2019 / 21/09/1940		
Act Administrativ nr. 0, din 19/09/1940 emis de -;		
B1	Intabulare, drept de PROPRIETATE, cu titlul de drept unificare, dobandit prin Conventie, cota actuala 1/1, cota initiala 1/1 1) SCHULLER RANDREI , s. Rau Susana <i>OBSERVATII: , poziție preluată din CF 831 Hoghilag, asupra suprafeței de 76 mp</i>	A1
2020 / 21/09/1940		
Act Administrativ nr. 0, din 19/09/1940 emis de -;		
B2	Intabulare, drept de PROPRIETATE, cu titlu de drept unificare, dobandit prin Conventie, cota actuala 1/1, cota initiala 1/1 1) RAU SUSANA , m. Schuller Andrei <i>OBSERVATII: , poziție preluată din CF 241 Hoghilag, asupra suprafeței de 76 mp</i>	A1

C. Partea III. SARCINI .

Inscrieri privind dezmembramintele dreptului de proprietate, drepturi reale de garanție și sarcini	Referințe
NU SUNT	

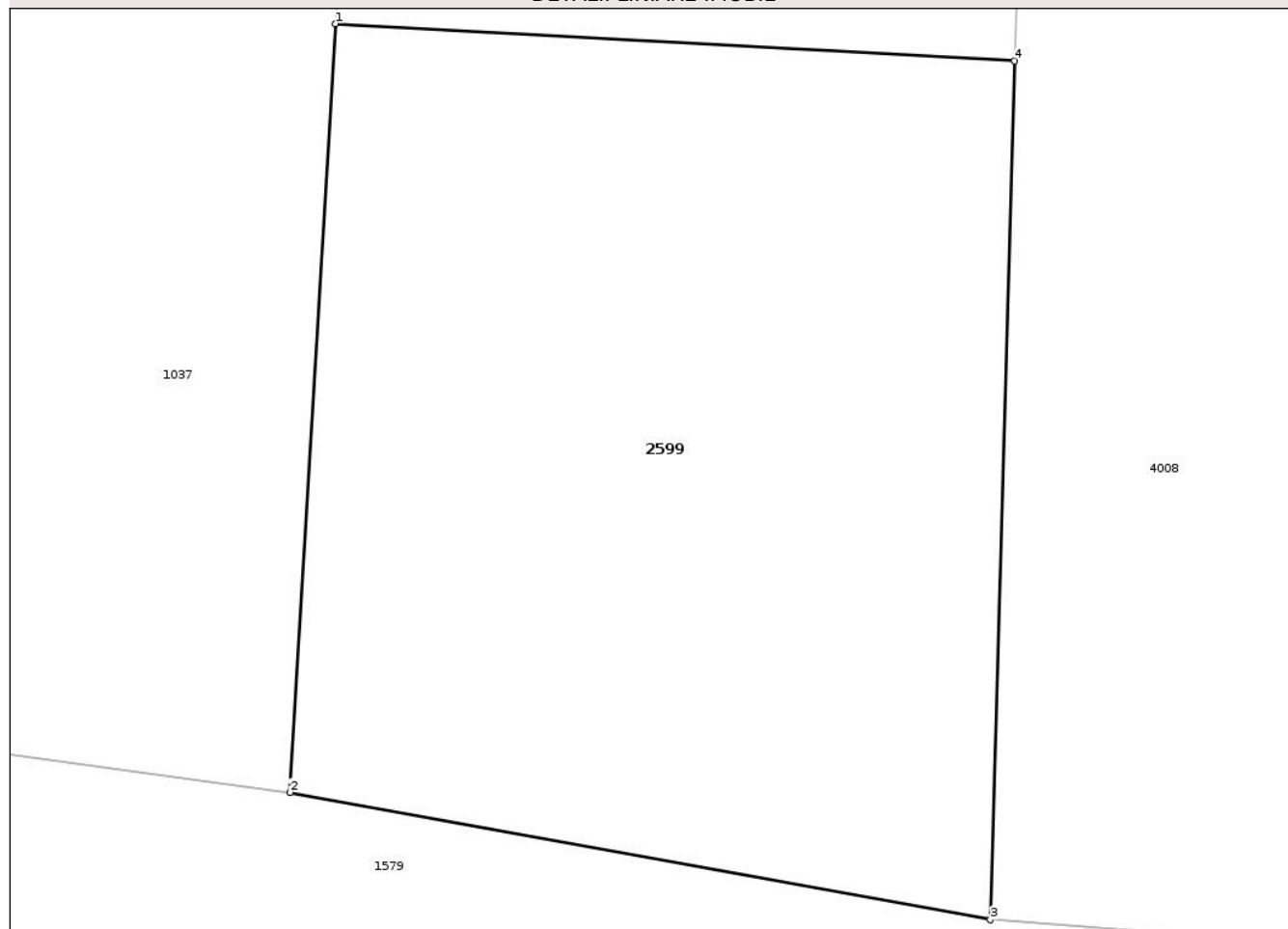
Anexa Nr. 1 La Partea I

Teren

Nr cadastral	Suprafața (mp)*	Observații / Referințe
	455	

* Suprafața este determinată în planul de proiecție Stereo 70.

DETALII LINIARE IMOBIL



Date referitoare la teren

Crt	Categorie folosință	Intra vilan	Suprafața (mp)	Tarla	Parcelă	Nr. topo	Observații / Referințe
1	arabil	DA	455	27	723/1	416/1, 416/2	

Lungime Segmente

1) Valorile lungimilor segmentelor sunt obținute din proiecție în plan.

Punct început	X / Y	Punct sfârșit	X / Y	Lungime segment (** (m)
1	469.844,916 525.489,436	2	469.843,616 525.467,616	21.859
2	469.843,616 525.467,616	3	469.863,513 525.464,001	20.223
3	469.863,513 525.464,001	4	469.864,203 525.488,385	24.394
4	469.864,203 525.488,385	1	469.844,916 525.489,436	19.316

** Lungimile segmentelor sunt determinate în planul de proiecție Stereo 70 și sunt rotunjite la 1 milimetru.

*** Distanţa dintre puncte este formată din segmente cumulate ce sunt mai mici decât valoarea 1 milimetru.

Neutilizabil în Circuitul
Civil

**DATE DESPRE IMOBILUL NR. 2601**

Oficiul de Cadastru și Publicitate Imobiliară SIBIU
Biroul de Cadastru și Publicitate Imobiliară Medias

A. Partea I. Descrierea imobilului

TEREN Intravilan

Adresa: Loc. Hoghilag, Jud. Sibiu

Nr. Crt	Nr cadastral Nr. topografic	Suprafața* (mp)	Observații / Referințe
A1		730	Sector cadastral:51 Teren neimprejmuit;

B. Partea II. Proprietari și acte

Inscrieri privitoare la dreptul de proprietate și alte drepturi reale	Referințe
/	
Act Administrativ nr. 5466, din 15/12/2025 emis de PRIMĂRIA COMUNIE HOGHILAG;	
B1	Inscrierea posesiei, drept de PROPRIETATE, dobandit prin Lege, cota actuala 1/1, cota initiala 1/1
	1) NEIDENTIFICAT NEIDENTIFICAT
Act Normativ nr. 7, din 13/03/1996 emis de PARLAMENTUL ROMÂNIEI;	
B2	se notează mențiunea de proprietar neidentificat

C. Partea III. SARCINI .

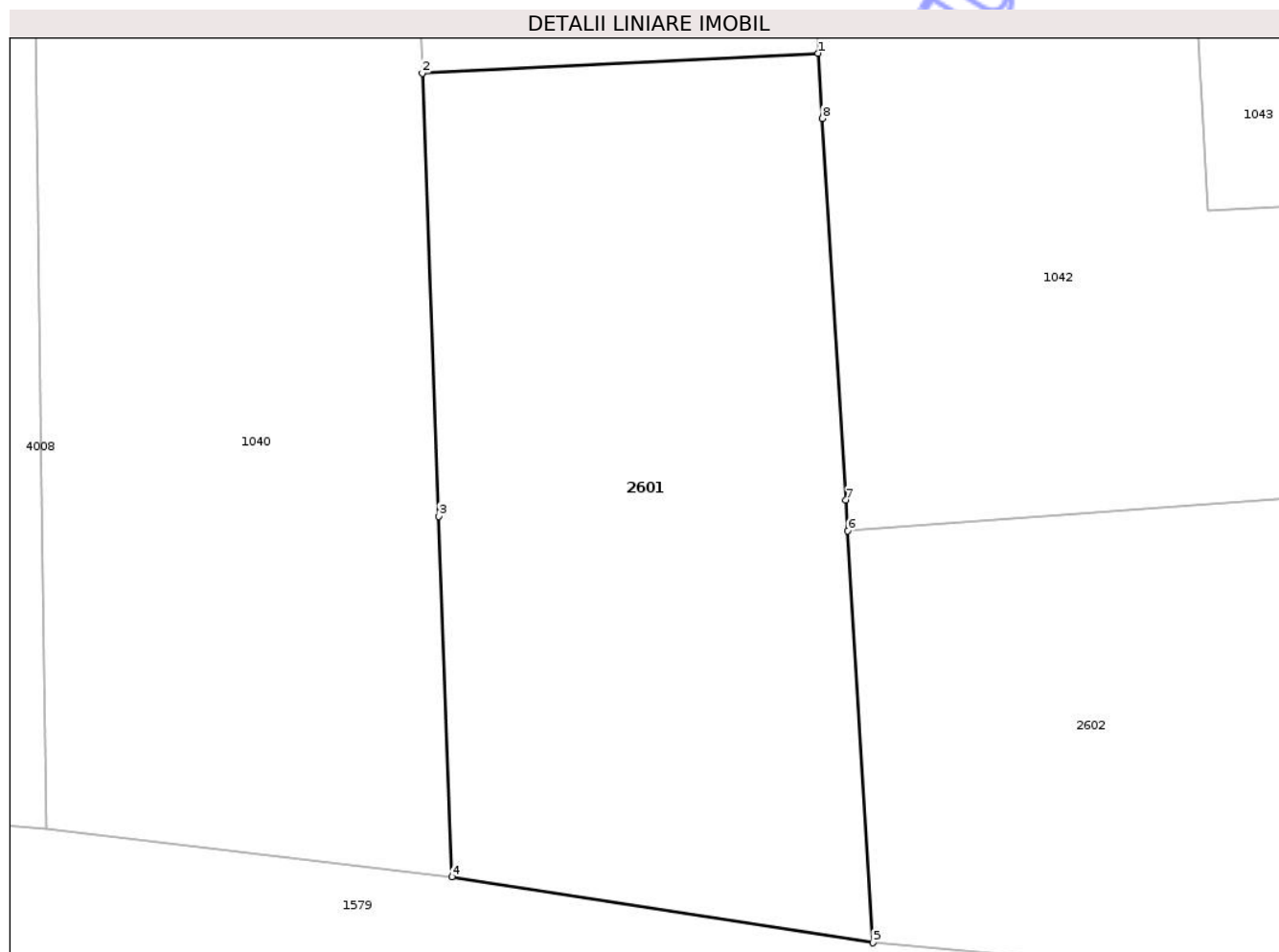
Inscrieri privind dezmembramintele dreptului de proprietate, drepturi reale de garanție și sarcini	Referințe
NU SUNT	

Anexa Nr. 1 La Partea I

Teren

Nr cadastral	Suprafața (mp)*	Observații / Referințe
	730	

* Suprafața este determinată în planul de proiecție Stereo 70.



Date referitoare la teren

Crt	Categorie folosință	Intra vilan	Suprafața (mp)	Tarla	Parcelă	Nr. topo	Observații / Referințe
1	arabil	DA	730	27	716	-	

Lungime Segmente

1) Valorile lungimilor segmentelor sunt obținute din proiecție în plan.

Punct început	X / Y	Punct sfârșit	X / Y	Lungime segment (** (m)
1	469.919,69 525.498,093	2	469.901,462 525.497,18	18.251
2	469.901,462 525.497,18	3	469.902,214 525.476,796	20.398
3	469.902,214 525.476,796	4	469.902,825 525.460,219	16.588
4	469.902,825 525.460,219	5	469.922,214 525.457,179	19.626
5	469.922,214 525.457,179	6	469.921,045 525.476,122	18.979

Punct început	X / Y	Punct sfârșit	X / Y	Lungime segment (** (m)
6	469.921,045 525.476,122	7	469.920,958 525.477,539	1.42
7	469.920,958 525.477,539	8	469.919,875 525.495,097	17.591
8	469.919,875 525.495,097	1	469.919,69 525.498,093	3.002

** Lungimile segmentelor sunt determinate în planul de proiecție Stereo 70 și sunt rotunjite la 1 milimetru.

*** Distanța dintre puncte este formată din segmente cumulate ce sunt mai mici decât valoarea 1 milimetru.

Neutilizabil în Circuitul Civil



DATE DESPRE IMOBILUL NR. 2603

Oficiul de Cadastru și Publicitate Imobiliară SIBIU
Biroul de Cadastru și Publicitate Imobiliară Medias

A. Partea I. Descrierea imobilului

TEREN Intravilan

Nr. topografic:399/2,400/2,401/2.

Adresa: Loc. Hoghilag, Str Tuberozelor, Jud. Sibiu

Nr. Crt	Nr cadastral Nr. topografic	Suprafața* (mp)	Observații / Referințe
A1	100982	298	Sector cadastral:51 Teren neimprejmuit;

B. Partea II. Proprietari și acte

Inscrieri privitoare la dreptul de proprietate și alte drepturi reale	Referințe
22891 / 20/11/2017	
Act Administrativ nr. 0, din 01/01/1911 emis de -;	
B2	A1
Intabulare, drept de PROPRIETATE, dobandit prin Lege, cota actuala 1/1, cota initiala 1/1	
1) BISERICA EVANGHELICĂ LUTERANĂ , CIF:99999999999999, de la localizare	
<i>OBSERVATII: pozitie transcrisa din CF 100376/Hoghilag, inscrisa prin incheierea nr. 994 din 14/03/1911; (provenita din conversia CF 110)</i>	

C. Partea III. SARCINI .

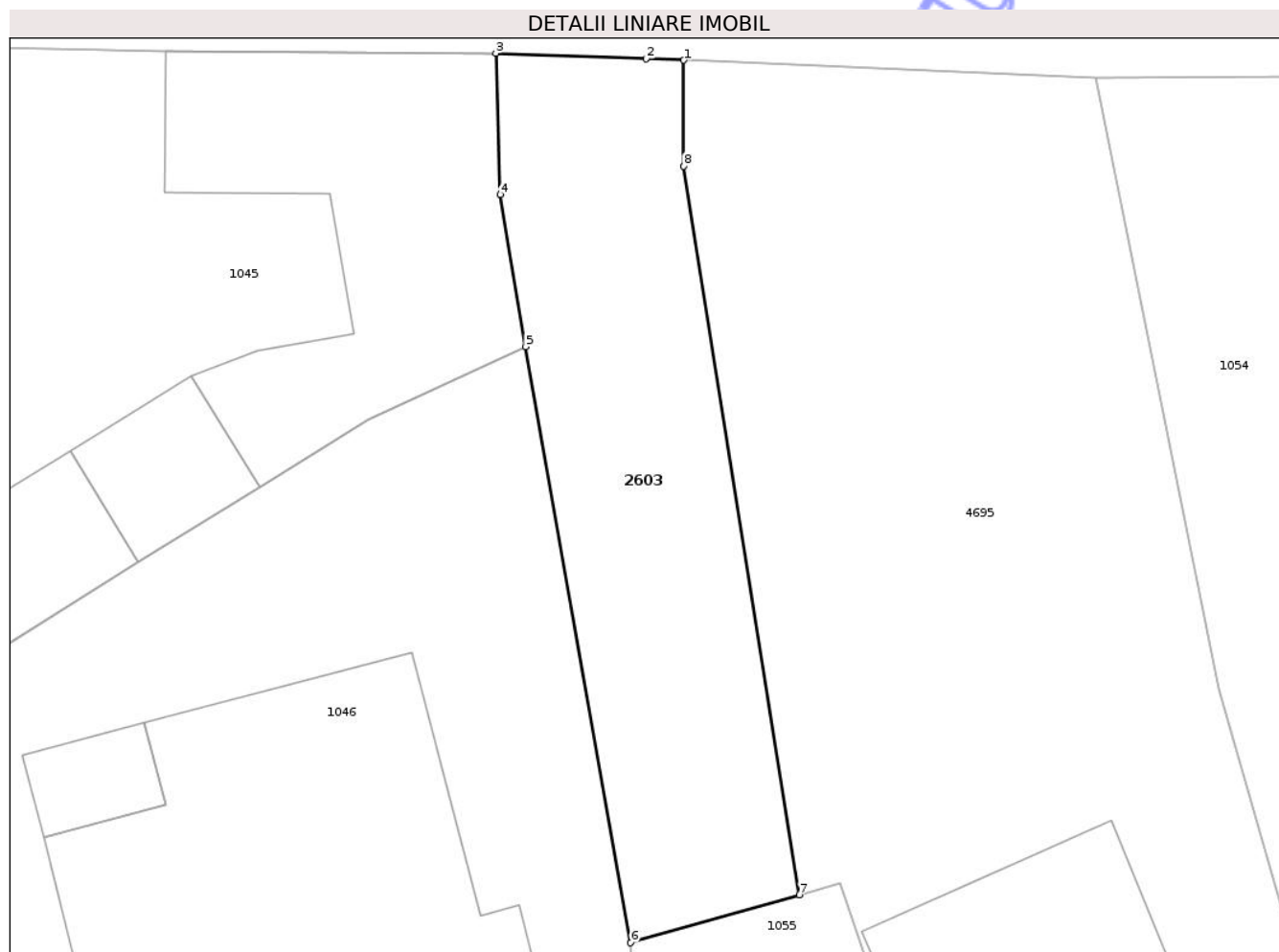
Inscrieri privind dezmembramintele dreptului de proprietate, drepturi reale de garanție și sarcini	Referințe
NU SUNT	

Anexa Nr. 1 La Partea I

Teren

Nr cadastral	Suprafața (mp)*	Observații / Referințe
100982	298	

* Suprafața este determinată în planul de proiecție Stereo 70.



Date referitoare la teren

Crt	Categorie folosință	Intra vilan	Suprafața (mp)	Tarla	Parcelă	Nr. topo	Observații / Referințe
1	curți constructii	DA	298	26	703/3	399/2,400/2,401/2.	

Lungime Segmente

1) Valorile lungimilor segmentelor sunt obținute din proiecție în plan.

Punct început	X / Y	Punct sfârșit	X / Y	Lungime segment (** (m)
1	470.019,548 525.546,368	2	470.017,908 525.546,437	1.641
2	470.017,908 525.546,437	3	470.011,39 525.546,67	6.522
3	470.011,39 525.546,67	4	470.011,572 525.540,542	6.131
4	470.011,572 525.540,542	5	470.012,668 525.533,948	6.684
5	470.012,668 525.533,948	6	470.017,243 525.508,087	26.263

Punct început	X / Y	Punct sfârșit	X / Y	Lungime segment (** (m)
6	470.017,243 525.508,087	7	470.024,568 525.510,164	7.614
7	470.024,568 525.510,164	8	470.019,538 525.541,769	32.003
8	470.019,538 525.541,769	1	470.019,548 525.546,368	4.599

** Lungimile segmentelor sunt determinate în planul de proiecție Stereo 70 și sunt rotunjite la 1 milimetru.

*** Distanța dintre puncte este formată din segmente cumulate ce sunt mai mici decât valoarea 1 milimetru.

Neutilizabil în Circuitul Civil



DATE DESPRE IMOBILUL NR. 2604

Oficiul de Cadastru și Publicitate Imobiliară SIBIU
Biroul de Cadastru și Publicitate Imobiliară Medias

A. Partea I. Descrierea imobilului

Nr. CF vechi:171 Prod
Nr. topografic:282, 283

TEREN Intravilan

Adresa: Loc. Prod, Str Senereușului, Nr. 13, Jud. Sibiu

Nr. Crt	Nr cadastral Nr. topografic	Suprafața* (mp)	Observații / Referințe
A1		1.651	Sector cadastral:7 Teren imprejmuit;

Construcții

Crt	Nr cadastral Nr. topografic	Adresa	Observații / Referințe
A1.1		Loc. Prod, Str Senereușului, Nr. 13, Jud. Sibiu	Nr. niveluri:1; S. construita la sol:68 mp; LOCUINTA - P
A1.2		Loc. Prod, Str Senereușului, Nr. 13, Jud. Sibiu	Nr. niveluri:1; S. construita la sol:12 mp; GRAJD - P

B. Partea II. Proprietari și acte

Inscrieri privitoare la dreptul de proprietate și alte drepturi reale		Referințe
44 / 08/01/1979		
Act Notarial nr. 106, din 08/01/1979 emis de NOTARIATUL DE STAT LOCAL MEDIAȘ;		
B1	Intabulare, drept de PROPRIETATE, cu titlu de drept cumpărare, dobandit prin Conventie, cota actuala 1/1, cota initiala 1/1 1) LAZĂR TROFIN, necăsătorit <i>OBSERVATII: , poziție preluată din CF 171 PROD</i>	A1.1
B2	Intabulare, drept de PROPRIETATE, L58/1974, dobandit prin Conventie, cota actuala 1/1, cota initiala 1/1 1) STATUL ROMÂN, CIF:9999999999999 <i>OBSERVATII: , poziție preluată din CF 171 PROD</i>	A1
/		
Act Normativ nr. 7, din 13/03/1996 emis de PARLAMENTUL ROMÂNIEI (Adeverința nr. 4986/14.11.2025 emisă de Primăria Comunei Hoghilag);		
B3	Intabulare, drept de PROPRIETATE, dobandit prin Lege, cota actuala 1/1, cota initiala 1/1 1) LAZAR TROFIM	A1.2

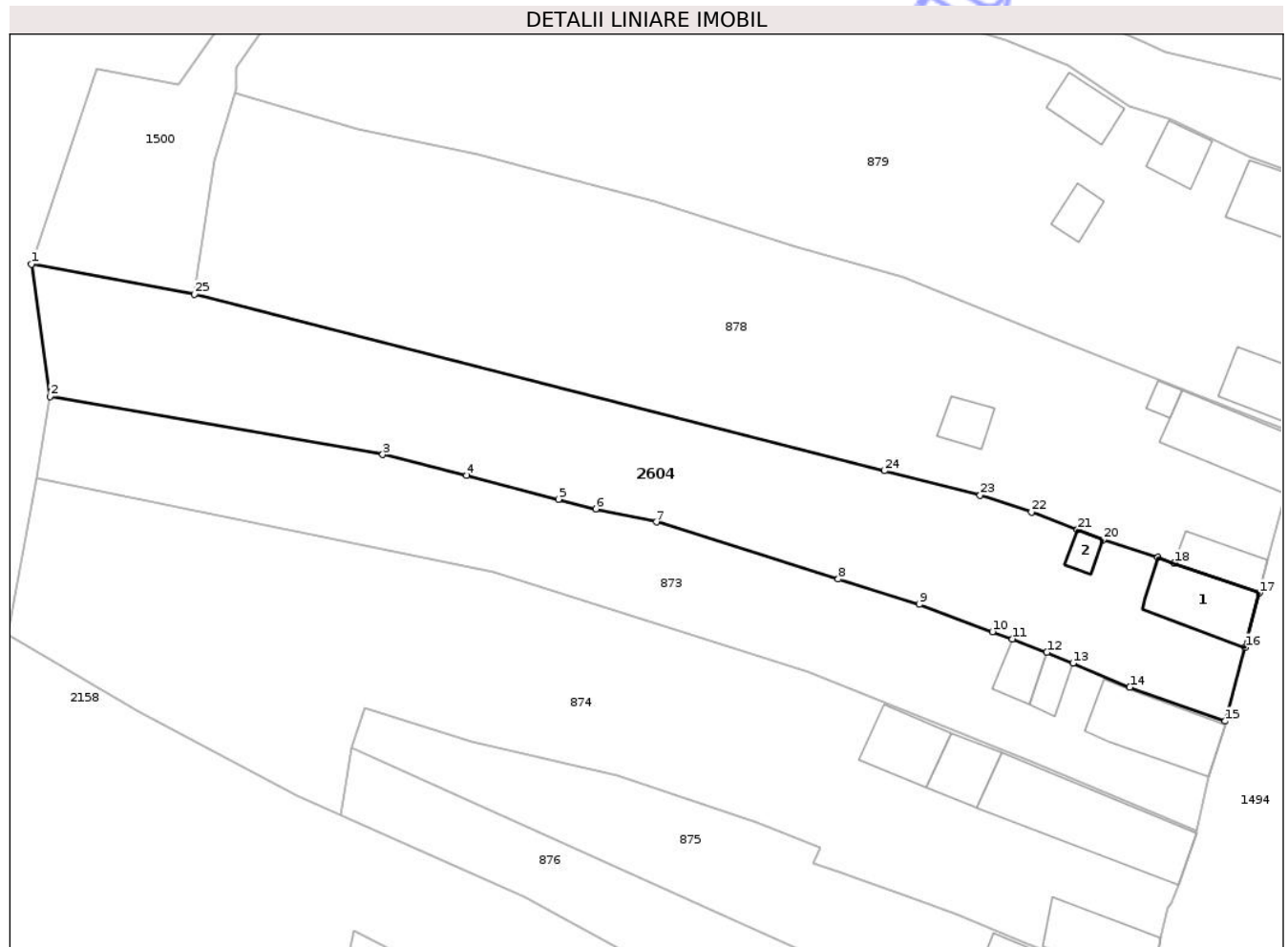
C. Partea III. SARCINI .

Inscrieri privind dezmembramintele dreptului de proprietate, drepturi reale de garanție și sarcini	Referințe
NU SUNT	

Teren

Nr cadastral	Suprafața (mp)*	Observații / Referințe
	1.651	

* Suprafața este determinată în planul de proiecție Stereo 70.



Date referitoare la teren

Crt	Categorie folosință	Intra vilan	Suprafața (mp)	Tarla	Parcelă	Nr. topo	Observații / Referințe
1	curți construcții	DA	356	18	244	282, 283	
2	arabil	DA	1.295	18	245, 246, 247	282, 283	

Date referitoare la construcții

Crt	Număr	Destinație construcție	Supraf. (mp)	Situație juridică	Observații / Referințe
A1.1		construcții de locuințe	68	Cu acte	Nr. niveluri:1; S. construita la sol:68 mp; LOCUINTA - P
A1.2		construcții anexa	12	Cu acte	Nr. niveluri:1; S. construita la sol:12 mp; GRAJD - P

Lungime Segmente

1) Valorile lungimilor segmentelor sunt obținute din proiecție în plan.

Punct început	X / Y	Punct sfârșit	X / Y	Lungime segment (** (m)
1	473.108,454 529.035,592	2	473.110,398 529.021,591	14.135
3	473.145,664 529.015,427	4	473.154,551 529.013,219	9.157

Punct început	X / Y	Punct sfârșit	X / Y	Lungime segment (** (m)
2	473.110,398 529.021,591	3	473.145,664 529.015,427	35.801
4	473.154,551 529.013,219	5	473.164,275 529.010,699	10.045

Punct început	X / Y	Punct sfârșit	X / Y	Lungime segment (** (m)
5	473.164,275 529.010,699	6	473.168,223 529.009,676	4.078
7	473.174,643 529.008,3	8	473.193,916 529.002,257	20.198
9	473.202,494 528.999,568	10	473.210,255 528.996,692	8.277
11	473.212,368 528.995,909	12	473.216,009 528.994,504	3.903
13	473.218,769 528.993,338	14	473.224,773 528.990,801	6.518
15	473.234,893 528.987,218	16	473.237,01 528.995,005	8.07
17	473.238,521 529.000,779	18	473.229,492 529.003,932	9.564
19	473.227,748 529.004,541	20	473.221,984 529.006,427	6.065
21	473.219,243 529.007,478	22	473.214,39 529.009,338	5.197
23	473.208,945 529.011,108	24	473.198,773 529.013,709	10.499
25	473.125,725 529.032,389	1	473.108,454 529.035,592	17.565

Punct început	X / Y	Punct sfârșit	X / Y	Lungime segment (** (m)
6	473.168,223 529.009,676	7	473.174,643 529.008,3	6.566
8	473.193,916 529.002,257	9	473.202,494 528.999,568	8.99
10	473.210,255 528.996,692	11	473.212,368 528.995,909	2.253
12	473.216,009 528.994,504	13	473.218,769 528.993,338	2.996
14	473.224,773 528.990,801	15	473.234,893 528.987,218	10.736
16	473.237,01 528.995,005	17	473.238,521 529.000,779	5.968
18	473.229,492 529.003,932	19	473.227,748 529.004,541	1.847
20	473.221,984 529.006,427	21	473.219,243 529.007,478	2.936
22	473.214,39 529.009,338	23	473.208,945 529.011,108	5.725
24	473.198,773 529.013,709	25	473.125,725 529.032,389	75.399

** Lungimile segmentelor sunt determinate în planul de proiecție Stereo 70 și sunt rotunjite la 1 milimetru.

*** Distanța dintre puncte este formată din segmente cumulate ce sunt mai mici decât valoarea 1 milimetru.



DATE DESPRE IMOBILUL NR. 2605

Oficiul de Cadastru și Publicitate Imobiliară SIBIU
Biroul de Cadastru și Publicitate Imobiliară Medias

A. Partea I. Descrierea imobilului

TEREN Extravilan

Adresa: Jud. Sibiu

Nr. Crt	Nr cadastral Nr. topografic	Suprafața* (mp)	Observații / Referințe
A1		143	Sector cadastral:51 Teren neimprejmuit;

B. Partea II. Proprietari și acte

Inscrieri privitoare la dreptul de proprietate și alte drepturi reale	Referințe
/	
Act Administrativ nr. 5466, din 15/12/2025 emis de PRIMĂRIA COMUNIE HOGHILAG;	
B1	Inscrierea posesiei, drept de PROPRIETATE, dobandit prin Lege, cota actuala 1/1, cota initiala 1/1 1) NEIDENTIFICAT NEIDENTIFICAT
Act Normativ nr. 7, din 13/03/1996 emis de PARLAMENTUL ROMÂNIEI;	
B2	se notează mențiunea de proprietar neidentificat, rezerva comisiei locale de fond funciar

C. Partea III. SARCINI .

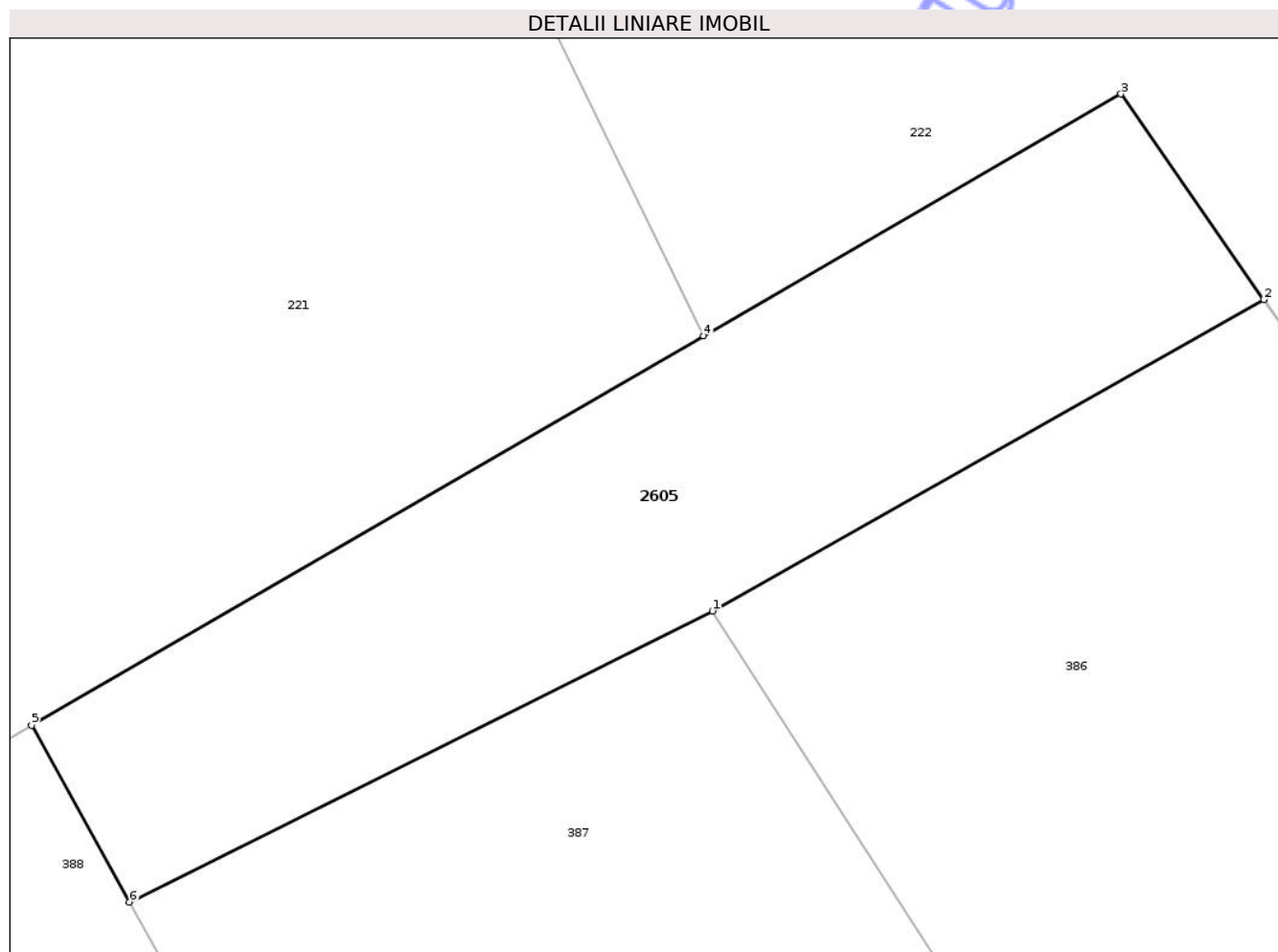
Inscrieri privind dezmembramentele dreptului de proprietate, drepturi reale de garanție și sarcini	Referințe
NU SUNT	

Anexa Nr. 1 La Partea I

Teren

Nr cadastral	Suprafața (mp)*	Observații / Referințe
	143	

* Suprafața este determinată în planul de proiecție Stereo 70.



Date referitoare la teren

Crt	Categorie folosință	Intra vilan	Suprafața (mp)	Tarla	Parcelă	Nr. topo	Observații / Referințe
1	faneata	NU	143	16	270/2,271/2	-	

Lungime Segmente

1) Valorile lungimilor segmentelor sunt obținute din proiecție în plan.

Punct început	X / Y	Punct sfârșit	X / Y	Lungime segment (** (m)
1	470.882,422 525.642,99	2	470.894,514 525.649,818	13.887
2	470.894,514 525.649,818	3	470.891,384 525.654,326	5.488
3	470.891,384 525.654,326	4	470.882,225 525.649,021	10.584
4	470.882,225 525.649,021	5	470.867,486 525.640,486	17.032
5	470.867,486 525.640,486	6	470.869,635 525.636,612	4.43

Punct început	X / Y	Punct sfârșit	X / Y	Lungime segment (** (m)
6	470.869,635 525.636,612	1	470.882,422 525.642,99	14.289

** Lungimile segmentelor sunt determinate în planul de proiecție Stereo 70 și sunt rotunjite la 1 milimetru.

*** Distanța dintre puncte este formată din segmente cumulate ce sunt mai mici decât valoarea 1 milimetru.

Neutilizabil în Circuitul Civil

**DATE DESPRE IMOBILUL NR. 2606**

Oficiul de Cadastru și Publicitate Imobiliară SIBIU
Biroul de Cadastru și Publicitate Imobiliară Medias

A. Partea I. Descrierea imobilului

TEREN Intravilan

Adresa: Loc. Hoghilag, Str Bisericii, Nr. 32, Jud. Sibiu

Nr. Crt	Nr cadastral Nr. topografic	Suprafața* (mp)	Observații / Referințe
A1		Din acte: 1.191 Masurata: 836	Sector cadastral:51 Teren imprejmuit;

B. Partea II. Proprietari și acte

Inscrieri privitoare la dreptul de proprietate și alte drepturi reale		Referințe
/		
Act Administrativ nr. 139/31, din 26/11/1992 emis de CJPSDPAT SIBIU;		
B1	Intabulare, drept de PROPRIETATE, L. 18/1991, dobandit prin Reconstituire, cota actuala 1/1, cota initiala 1/1 1) SERBAN SAFTA 2) BLAGA ANA 3) TODUȚ ELENA 4) BLAGA D-TRU 5) TUDORA MARIA 6) CIRSTEA MONICA 7) HARBADA LETIȚIA	A1

C. Partea III. SARCINI .

Inscrieri privind dezmembramintele dreptului de proprietate, drepturi reale de garanție și sarcini	Referințe
NU SUNT	

Teren

Nr cadastral	Suprafața (mp)*	Observații / Referințe
	Din acte: 1.191 Masurata: 836	

* Suprafața este determinată în planul de proiecție Stereo 70.



Date referitoare la teren

Crt	Categorie folosință	Intra vilan	Suprafața (mp)	Tarla	Parcelă	Nr. topo	Observații / Referințe
1	arabil	DA	836	16	403/1	-	

Lungime Segmente

1) Valorile lungimilor segmentelor sunt obținute din proiecție în plan.

Punct început	X / Y	Punct sfârșit	X / Y	Lungime segment (** (m)
1	470.860,321 525.542,117	2	470.869,511 525.546,815	10.321
2	470.869,511 525.546,815	3	470.873,836 525.549,026	4.857
3	470.873,836 525.549,026	4	470.880,252 525.552,533	7.312
4	470.880,252 525.552,533	5	470.873,875 525.571,805	20.3
5	470.873,875 525.571,805	6	470.871,56 525.580,08	8.593

Punct început	X / Y	Punct sfârșit	X / Y	Lungime segment (** (m)
6	470.871,56 525.580,08	7	470.866,792 525.597,124	17.698
7	470.866,792 525.597,124	8	470.859,881 525.596,816	6.918
8	470.859,881 525.596,816	9	470.856,402 525.596,553	3.489
9	470.856,402 525.596,553	10	470.854,273 525.596,391	2.135
10	470.854,273 525.596,391	11	470.858,135 525.565,194	31.435
11	470.858,135 525.565,194	1	470.860,321 525.542,117	23.18

** Lungimile segmentelor sunt determinate în planul de proiecție Stereo 70 și sunt rotunjite la 1 milimetru.

*** Distanța dintre puncte este formată din segmente cumulate ce sunt mai mici decât valoarea 1 milimetru.

Neutilizabil în Circuitul Civil



DATE DESPRE IMOBILUL NR. 2607

Oficiul de Cadastru și Publicitate Imobiliară SIBIU
Biroul de Cadastru și Publicitate Imobiliară Medias

A. Partea I. Descrierea imobilului

TEREN Intravilan

Nr. CF vechi:1590 Hoghilag

Nr. topografic:163/1/b

Adresa: Loc. Hoghilag, Jud. Sibiu

Nr. Crt	Nr cadastral Nr. topografic	Suprafața* (mp)	Observații / Referințe
A1	100125	434	Sector cadastral:51 Teren împrejmuit; ; IE 100035 UAT HOGHILAG

B. Partea II. Proprietari și acte

Inscrieri privitoare la dreptul de proprietate și alte drepturi reale	Referințe
16163 / 03/09/2013	
Act Notarial nr. 1041, din 02/09/2013 emis de HELJU DANIELA;	
B9	A1
Intabulare, drept de PROPRIETATE, donație cu scutire de raport, dobandit prin Conventie, cota actuala 1/1, cota initiala 1/1	
1) GRĂDINAR BIANCA-ELENA, necăsătorită, bun propriu	
OBSERVATII: , poziție preluată din IE 100125 Hoghilag asupra suprafeței de 368 mp ; poziție preluată din IE 100035 Hoghilag, asupra suprafeței de 68 mp	

C. Partea III. SARCINI .

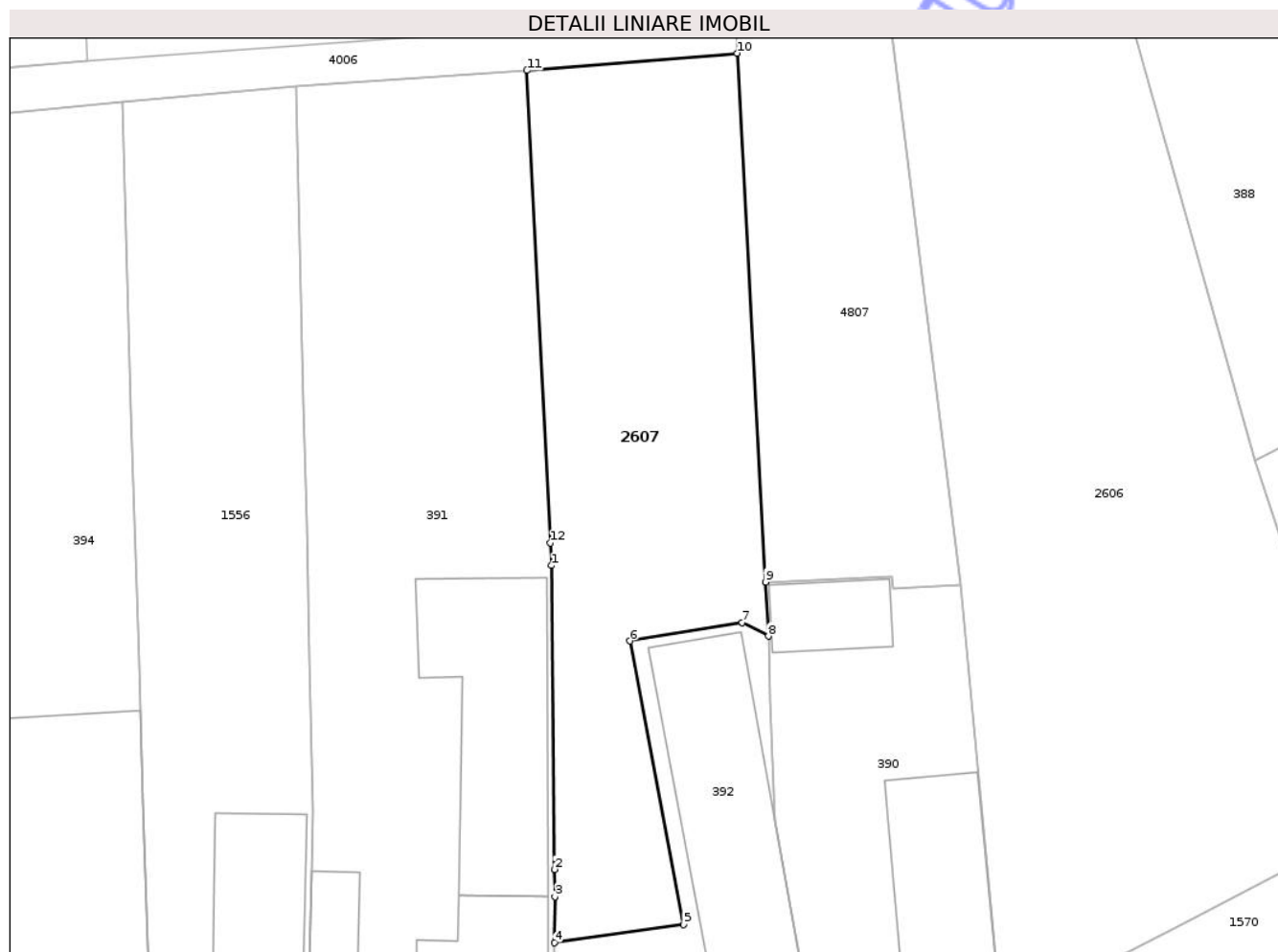
Inscrieri privind dezmembramentele dreptului de proprietate, drepturi reale de garanție și sarcini	Referințe
NU SUNT	

Anexa Nr. 1 La Partea I

Teren

Nr cadastral	Suprafața (mp)*	Observații / Referințe
100125	434	; IE 100035 UAT HOGHILAG

* Suprafața este determinată în planul de proiecție Stereo 70.



Date referitoare la teren

Crt	Categorie folosință	Intravilan	Suprafața (mp)	Tarla	Parcelă	Nr. topo	Observații / Referințe
1	arabil	DA	434	16	399	163/1/b	

Lungime Segmente

1) Valorile lungimilor segmentelor sunt obținute din proiecție în plan.

Punct început	X / Y	Punct sfârșit	X / Y	Lungime segment (** (m)
1	470.836,292 525.566,213	2	470.836,46 525.549,979	16.235
2	470.836,46 525.549,979	3	470.836,476 525.548,524	1.455
3	470.836,476 525.548,524	4	470.836,441 525.546,06	2.464
4	470.836,441 525.546,06	5	470.843,358 525.547,037	6.986
5	470.843,358 525.547,037	6	470.840,491 525.562,186	15.418

Punct început	X / Y	Punct sfârșit	X / Y	Lungime segment (** (m)
6	470.840,491 525.562,186	7	470.846,492 525.563,165	6.08
7	470.846,492 525.563,165	8	470.847,884 525.562,438	1.57
8	470.847,884 525.562,438	9	470.847,728 525.565,334	2.9
9	470.847,728 525.565,334	10	470.846,214 525.593,583	28.29
10	470.846,214 525.593,583	11	470.834,979 525.592,658	11.273
11	470.834,979 525.592,658	12	470.836,232 525.567,418	25.271
12	470.836,232 525.567,418	1	470.836,292 525.566,213	1.206

** Lungimile segmentelor sunt determinate în planul de proiecție Stereo 70 și sunt rotunjite la 1 milimetru.

*** Distanța dintre puncte este formată din segmente cumulate ce sunt mai mici decât valoarea 1 milimetru.

Neutilizabil în Circuitul Civil

**DATE DESPRE IMOBILUL NR. 2608**

Oficiul de Cadastru și Publicitate Imobiliară SIBIU
Biroul de Cadastru și Publicitate Imobiliară Medias

A. Partea I. Descrierea imobilului

TEREN Intravilan

Adresa: Loc. Hoghilag, Jud. Sibiu

Nr. Crt	Nr cadastral Nr. topografic	Suprafața* (mp)	Observații / Referințe
A1		402	Sector cadastral:51 Teren neimprejmuit;

B. Partea II. Proprietari și acte

Inscrieri privitoare la dreptul de proprietate și alte drepturi reale	Referințe
/	
Act Administrativ nr. 11/31, din 23/09/1992 emis de CJSDPAT SIBIU;	
B1	A1
Intabulare, drept de PROPRIETATE Legea 18/1991, dobandit prin Reconstituire, cota actuala 1/1, cota initiala 1/1 1) VIȚELAR Z. EMILIA	

C. Partea III. SARCINI .

Inscrieri privind dezmembramintele dreptului de proprietate, drepturi reale de garanție și sarcini	Referințe
NU SUNT	

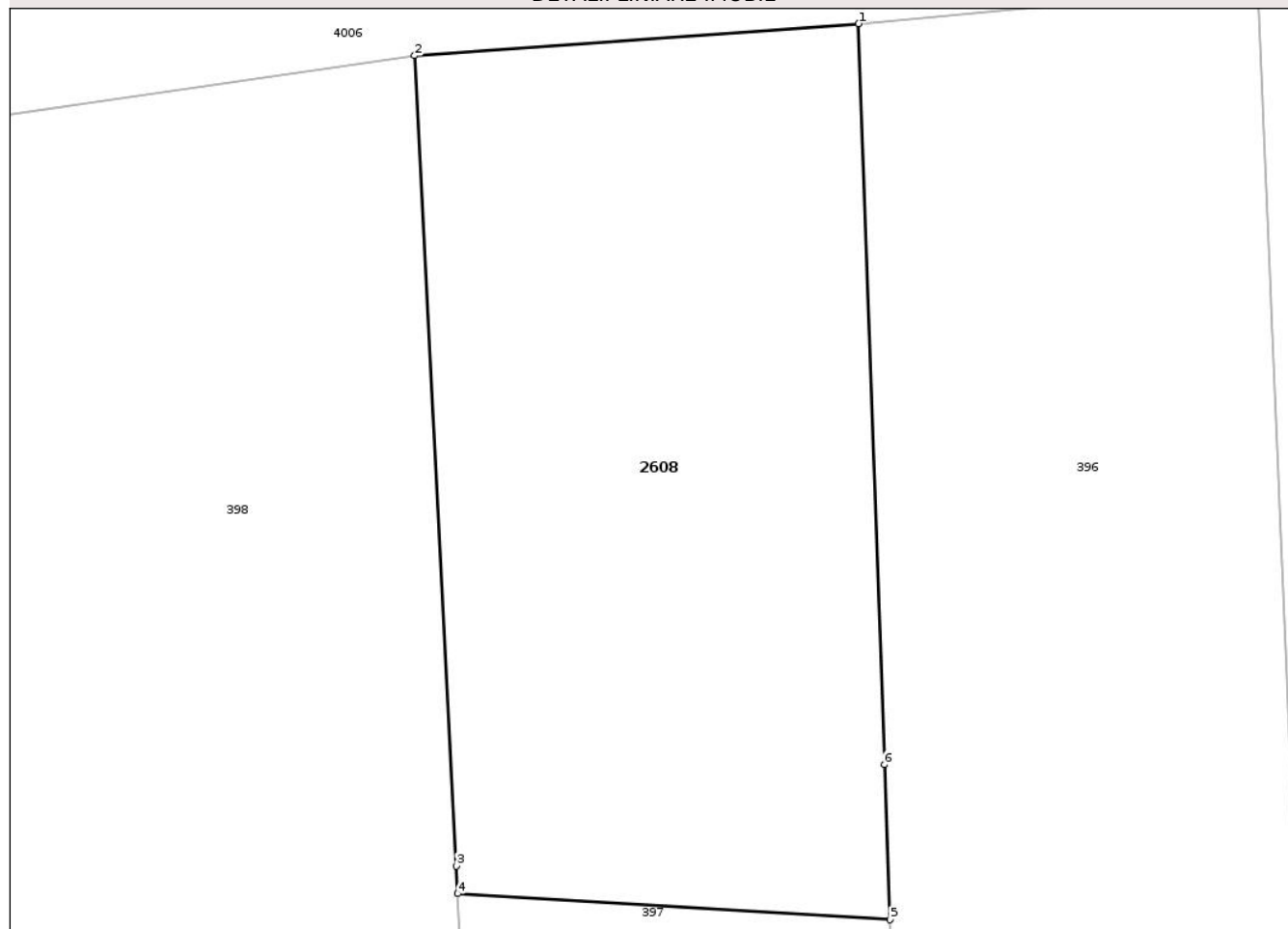
Anexa Nr. 1 La Partea I

Teren

Nr cadastral	Suprafața (mp)*	Observații / Referințe
	402	

* Suprafața este determinată în planul de proiecție Stereo 70.

DETALII LINIARE IMOBIL



Date referitoare la teren

Crt	Categorie folosință	Intra vilan	Suprafața (mp)	Tarla	Parcelă	Nr. topo	Observații / Referințe
1	arabil	DA	402	15	385/1	-	

Lungime Segmente

1) Valorile lungimilor segmentelor sunt obținute din proiecție în plan.

Punct început	X / Y	Punct sfârșit	X / Y	Lungime segment (** (m)
1	470.774,902 525.587,634	2	470.760,457 525.586,594	14.482
2	470.760,457 525.586,594	3	470.761,821 525.560,252	26.377
3	470.761,821 525.560,252	4	470.761,867 525.559,356	0.897
4	470.761,867 525.559,356	5	470.775,928 525.558,509	14.086
5	470.775,928 525.558,509	6	470.775,75 525.563,547	5.041

Punct început	X / Y	Punct sfârșit	X / Y	Lungime segment (** (m)
6	470.775,75 525.563,547	1	470.774,902 525.587,634	24.102

** Lungimile segmentelor sunt determinate în planul de proiecție Stereo 70 și sunt rotunjite la 1 milimetru.

*** Distanța dintre puncte este formată din segmente cumulate ce sunt mai mici decât valoarea 1 milimetru.

Neutilizabil în Circuitul Civil



DATE DESPRE IMOBILUL NR. 2609

Oficiul de Cadastru și Publicitate Imobiliară SIBIU
Biroul de Cadastru și Publicitate Imobiliară Medias

A. Partea I. Descrierea imobilului

TEREN Intravilan

Adresa: Loc. Hoghilag, Jud. Sibiu

Nr. Crt	Nr cadastral Nr. topografic	Suprafața* (mp)	Observații / Referințe
A1		131	Sector cadastral:51 Teren neimprejmut;

B. Partea II. Proprietari și acte

Inscrieri privitoare la dreptul de proprietate și alte drepturi reale	Referințe
/	
Act Administrativ nr. 5466, din 15/12/2025 emis de PRIMĂRIA COMUNIE HOGHILAG;	
B1	Inscrierea posesiei, drept de PROPRIETATE, dobandit prin Lege, cota actuala 1/1, cota initiala 1/1 1) NEIDENTIFICAT NEIDENTIFICAT
Act Normativ nr. 7, din 13/03/1996 emis de PARLAMENTUL ROMÂNIEI;	
B2	se notează mențiunea de proprietar neidentificat

C. Partea III. SARCINI .

Inscrieri privind dezmembramintele dreptului de proprietate, drepturi reale de garanție și sarcini	Referințe
NU SUNT	

Anexa Nr. 1 La Partea I

Teren

Nr cadastral	Suprafața (mp)*	Observații / Referințe
	131	

* Suprafața este determinată în planul de proiecție Stereo 70.



Date referitoare la teren

Crt	Categorie folosință	Intravilan	Suprafața (mp)	Tarla	Parcelă	Nr. topo	Observații / Referințe
1	curți constructii	DA	131	15	375	-	

Lungime Segmente

1) Valorile lungimilor segmentelor sunt obținute din proiecție în plan.

Punct început	X / Y	Punct sfârșit	X / Y	Lungime segment (** (m)	Punct început	X / Y	Punct sfârșit	X / Y	Lungime segment (** (m)
1	470.705,154 525.550,339	2	470.703,053 525.528,481	21.959	2	470.703,053 525.528,481	3	470.704,25 525.527,936	1.315
3	470.704,25 525.527,936	4	470.705,238 525.527,372	1.138	4	470.705,238 525.527,372	5	470.705,87 525.536,617	9.267
5	470.705,87 525.536,617	6	470.706,294 525.543,702	7.098	6	470.706,294 525.543,702	7	470.706,72 525.549,067	5.382
7	470.706,72 525.549,067	8	470.706,82 525.550,239	1.176	8	470.706,82 525.550,239	9	470.706,99 525.552,23	1.998
9	470.706,99 525.552,23	10	470.706,955 525.555,629	3.399	10	470.706,955 525.555,629	11	470.706,934 525.557,695	2.066

Punct început	X / Y	Punct sfârșit	X / Y	Lungime segment (** (m)
11	470.706,934 525.557,695	12	470.705,904 525.562,423	4.839
13	470.705,867 525.562,619	14	470.705,048 525.566,954	4.412
15	470.705,15 525.572,526	16	470.705,662 525.579,51	7.003
17	470.706,072 525.585,158	18	470.702,07 525.585,047	4.004
19	470.702,184 525.572,074	20	470.702,983 525.566,482	5.649
21	470.704,456 525.561,435	22	470.705,339 525.557,483	4.049
23	470.705,339 525.552,268	1	470.705,154 525.550,339	1.938

Punct început	X / Y	Punct sfârșit	X / Y	Lungime segment (** (m)
12	470.705,904 525.562,423	13	470.705,867 525.562,619	0.199
14	470.705,048 525.566,954	15	470.705,15 525.572,526	5.573
16	470.705,662 525.579,51	17	470.706,072 525.585,158	5.663
18	470.702,07 525.585,047	19	470.702,184 525.572,074	12.974
20	470.702,983 525.566,482	21	470.704,456 525.561,435	5.258
22	470.705,339 525.557,483	23	470.705,339 525.552,268	5.215

** Lungimile segmentelor sunt determinate în planul de proiecție Stereo 70 și sunt rotunjite la 1 milimetru.

*** Distanța dintre puncte este formată din segmente cumulate ce sunt mai mici decât valoarea 1 milimetru.

Neutilizabil în Civil



DATE DESPRE IMOBILUL NR. 2612

Oficiul de Cadastru și Publicitate Imobiliară SIBIU
Biroul de Cadastru și Publicitate Imobiliară Medias

A. Partea I. Descrierea imobilului

TEREN Intravilan

Nr. CF vechi:2024 Hoghilag

Nr. topografic:112/2

Adresa: Loc. Hoghilag, Jud. Sibiu

Nr. Crt	Nr cadastral Nr. topografic	Suprafața* (mp)	Observații / Referințe
A1		277	Sector cadastral:51 Teren neimprejmuit;

B. Partea II. Proprietari și acte

Inscrieri privitoare la dreptul de proprietate și alte drepturi reale		Referințe
306 / 10/03/1942		
Hotarare Judecatoreasca nr. 381, din 01/01/1941 emis de JUDECĂTORIA MIXTĂ DUMBRĂVENI;		
B1	Intabulare, drept de PROPRIETATE, titlu de drept moștenire, dobandit prin Hotarare Judecatoreasca, cota actuala 1/2, cota initiala 1/2 1) PAUL IOAN , minor <i>OBSERVATII: , poziție preluată din CF 2024 HOGHILAG</i>	A1
1532 / 25/08/1976		
Act Notarial nr. 379, din 01/01/1976 emis de NOTARIATUL DE STAT LOCAL MEDIAȘ;		
B2	Intabulare, drept de PROPRIETATE, dobandit prin Succesiune, cota actuala 1/2, cota initiala 1/2 1) STATUL ROMAN , CIF:9999999999999 <i>OBSERVATII: , poziție preluată din CF 2024 HOGHILAG</i>	A1

C. Partea III. SARCINI .


Inscrieri privind dezmembramentele dreptului de proprietate, drepturi reale de garanție și sarcini	Referințe
NU SUNT	

Anexa Nr. 1 La Partea I

Teren

Nr cadastral	Suprafața (mp)*	Observații / Referințe
	277	

* Suprafața este determinată în planul de proiecție Stereo 70.



Date referitoare la teren

Crt	Categorie folosință	Intravilan	Suprafața (mp)	Tarla	Parcelă	Nr. topo	Observații / Referințe
1	arabil	DA	277	11	269/1, 271/3	112/2	

Lungime Segmente

1) Valorile lungimilor segmentelor sunt obținute din proiecție în plan.

Punct început	X / Y	Punct sfârșit	X / Y	Lungime segment (** (m)
1	470.521,336 525.680,001	2	470.520,732 525.663,031	16.981
2	470.520,732 525.663,031	3	470.537,232 525.664,029	16.53
3	470.537,232 525.664,029	4	470.537,938 525.680,597	16.583
4	470.537,938 525.680,597	1	470.521,336 525.680,001	16.613

** Lungimile segmentelor sunt determinate în planul de proiecție Stereo 70 și sunt rotunjite la 1 milimetru.

*** Distanţa dintre puncte este formată din segmente cumulate ce sunt mai mici decât valoarea 1 milimetru.

Neutilizabil în Circuitul
Civil



DATE DESPRE IMOBILUL NR. 2613

Oficiul de Cadastru și Publicitate Imobiliară SIBIU
Biroul de Cadastru și Publicitate Imobiliară Medias

A. Partea I. Descrierea imobilului

TEREN Necunoscut

Nr. CF vechi:109 Hoghilag

Nr. topografic:97/2

Adresa: Loc. Hoghilag, Jud. Sibiu

Nr. Crt	Nr cadastral Nr. topografic	Suprafața* (mp)	Observații / Referințe
A1		525	Sector cadastral:51 Teren imprejmuit;

B. Partea II. Proprietari și acte

Inscrieri privitoare la dreptul de proprietate și alte drepturi reale	Referințe
646 / 11/01/1941	
Act Administrativ nr. -, din 10/01/1941 emis de -;	
B1 Intabulare, drept de PROPRIETATE, cu titlu de drept schimb, dobandit prin Lege, cota actuala 1/1, cota initiala 1/1	A1
1) COMUNA POLITICĂ HOGHILAG, CIF:99999999999999	
OBSERVATII: , poziție preluată din CF 109 Hoghilag	

C. Partea III. SARCINI .

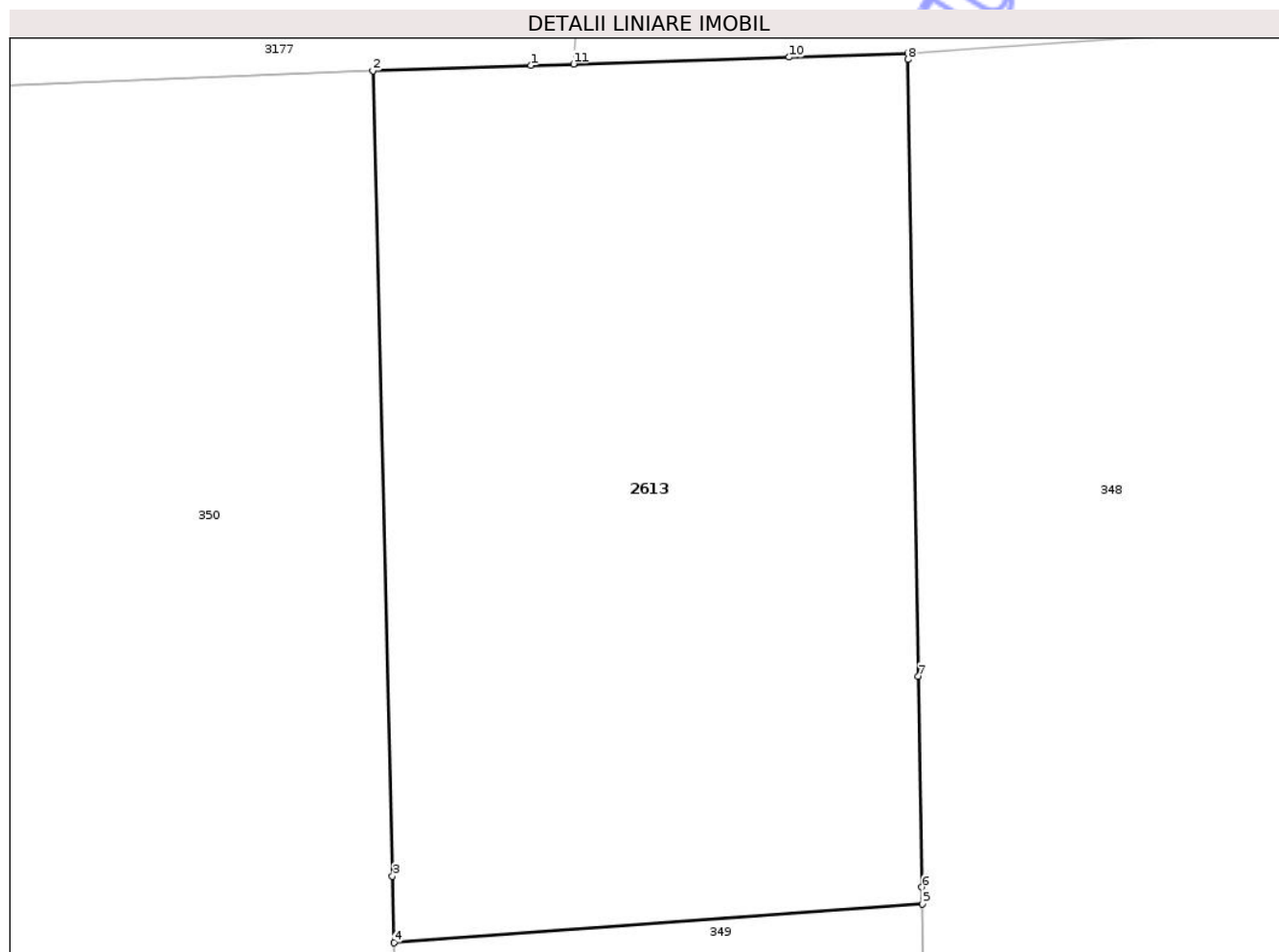
Inscrieri privind dezmembramintele dreptului de proprietate, drepturi reale de garanție și sarcini	Referințe
NU SUNT	

Anexa Nr. 1 La Partea I

Teren

Nr cadastral	Suprafața (mp)*	Observații / Referințe
	525	

* Suprafața este determinată în planul de proiecție Stereo 70.



Date referitoare la teren

Crt	Categorie folosință	Intra vilan	Suprafața (mp)	Tarla	Parcelă	Nr. topo	Observații / Referințe
1	curți constructii	DA	520	11	254/1	97/2	
2	curți constructii	NU	5	11	254/1	97/2	

Lungime Segmente

1) Valorile lungimilor segmentelor sunt obținute din proiecție în plan.

Punct început	X / Y	Punct sfârșit	X / Y	Lungime segment (** (m)
1	470.398,209 525.710,815	2	470.392,863 525.710,639	5.349
2	470.392,863 525.710,639	3	470.393,52 525.683,378	27.269
3	470.393,52 525.683,378	4	470.393,574 525.681,128	2.251
4	470.393,574 525.681,128	5	470.411,468 525.682,444	17.942

Punct început	X / Y	Punct sfârșit	X / Y	Lungime segment (** (m)
5	470.411,468 525.682,444	6	470.411,458 525.683,002	0.558
6	470.411,458 525.683,002	7	470.411,335 525.690,151	7.15
7	470.411,335 525.690,151	8	470.410,977 525.711,018	20.87
8	470.410,977 525.711,018	9	470.410,973 525.711,23	0.212
9	470.410,973 525.711,23	10	470.406,96 525.711,099	4.015
10	470.406,96 525.711,099	11	470.399,654 525.710,862	7.31
11	470.399,654 525.710,862	1	470.398,209 525.710,815	1.446

** Lungimile segmentelor sunt determinate în planul de proiecție Stereo 70 și sunt rotunjite la 1 milimetru.

*** Distanța dintre puncte este formată din segmente cumulate ce sunt mai mici decât valoarea 1 milimetru.

Neutilizabil în Circuitul Civil

**DATE DESPRE IMOBILUL NR. 2614**

Oficiul de Cadastru și Publicitate Imobiliară SIBIU
Biroul de Cadastru și Publicitate Imobiliară Medias

A. Partea I. Descrierea imobilului

TEREN Necunoscut

Nr. CF vechi:117_II Hoghilag

Nr. topografic:76/2,77

Adresa: Loc. Hoghilag, Jud. Sibiu

Nr. Crt	Nr cadastral Nr. topografic	Suprafața* (mp)	Observații / Referințe
A1		1.200	Sector cadastral:51 Teren imprejmuit;

B. Partea II. Proprietari și acte

Inscrieri privitoare la dreptul de proprietate și alte drepturi reale		Referințe
599 / 19/03/1958		
Act Administrativ nr. 2432, din 06/03/1958 emis de COM.EX.AL SFATULUI POPULAR AL RAIONULUI SIGHISOARA;		
B1	Intabulare, drept de PROPRIETATE, cu titlu de atribuire, dobandit prin Lege, cota actuala 1/1, cota initiala 1/1 1) SCHILLER MIHAIL 2) SCHILLER ECATERINA <i>OBSERVATII: , poziție preluată din CF 117-I Hoghilag</i>	A1

C. Partea III. SARCINI .

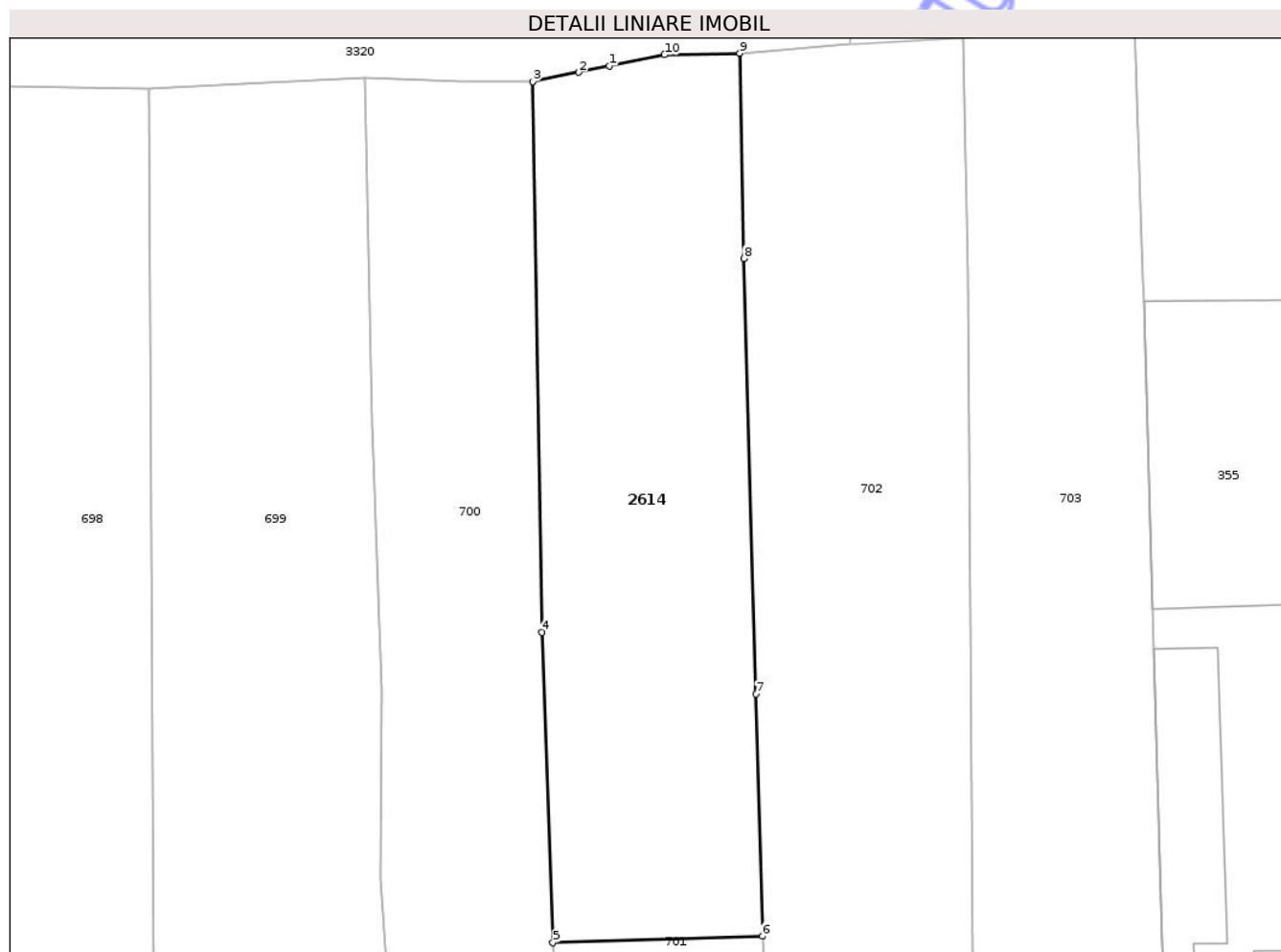
Inscrieri privind dezmembramintele dreptului de proprietate, drepturi reale de garanție și sarcini	Referințe
NU SUNT	

Anexa Nr. 1 La Partea I

Teren

Nr cadastral	Suprafața (mp)*	Observații / Referințe
	1.200	

* Suprafața este determinată în planul de proiecție Stereo 70.



Date referitoare la teren

Crt	Categorie folosință	Intra vilan	Suprafața (mp)	Tarla	Parcelă	Nr. topo	Observații / Referințe
1	arabil	DA	1.199	8	167/1	76/2,77	
2	arabil	NU	1	8	167/1	76/2,77	

Lungime Segmente

1) Valorile lungimilor segmentelor sunt obținute din proiecție în plan.

Punct început	X / Y	Punct sfârșit	X / Y	Lungime segment (** (m))
1	470.248,241 525.701,34	2	470.245,773 525.700,839	2.518
2	470.245,773 525.700,839	3	470.242,079 525.700,089	3.769
3	470.242,079 525.700,089	4	470.242,816 525.655,622	44.473
4	470.242,816 525.655,622	5	470.243,7 525.630,553	25.085

Punct început	X / Y	Punct sfârșit	X / Y	Lungime segment (** (m)
5	470.243,7 525.630,553	6	470.260,632 525.631,077	16.94
6	470.260,632 525.631,077	7	470.260,086 525.650,638	19.569
7	470.260,086 525.650,638	8	470.259,132 525.685,797	35.172
8	470.259,132 525.685,797	9	470.258,777 525.702,373	16.58
9	470.258,777 525.702,373	10	470.252,713 525.702,247	6.065
10	470.252,713 525.702,247	1	470.248,241 525.701,34	4.563

** Lungimile segmentelor sunt determinate în planul de proiecție Stereo 70 și sunt rotunjite la 1 milimetru.

*** Distanța dintre puncte este formată din segmente cumulate ce sunt mai mici decât valoarea 1 milimetru.

Neutilizabil în Circuitul Civil



DATE DESPRE IMOBILUL NR. 2615

Oficiul de Cadastru și Publicitate Imobiliară SIBIU
Biroul de Cadastru și Publicitate Imobiliară Medias

A. Partea I. Descrierea imobilului

TEREN Intravilan

Adresa: Loc. Hoghilag, Jud. Sibiu

Nr. Crt	Nr cadastral Nr. topografic	Suprafața* (mp)	Observații / Referințe
A1		1.480	Sector cadastral:51 Teren neimprejmuit;

B. Partea II. Proprietari și acte

Inscrieri privitoare la dreptul de proprietate și alte drepturi reale	Referințe
/	
Act Administrativ nr. 5466, din 15/12/2025 emis de PRIMĂRIA COMUNIE HOGHILAG;	
B1	Inscrierea posesiei, drept de PROPRIETATE, dobandit prin Lege, cota actuala 1/1, cota initiala 1/1 1) NEIDENTIFICAT NEIDENTIFICAT
Act Normativ nr. 7, din 13/03/1996 emis de PARLAMENTUL ROMÂNIEI;	
B2	se notează mențiunea de proprietar neidentificat

C. Partea III. SARCINI .

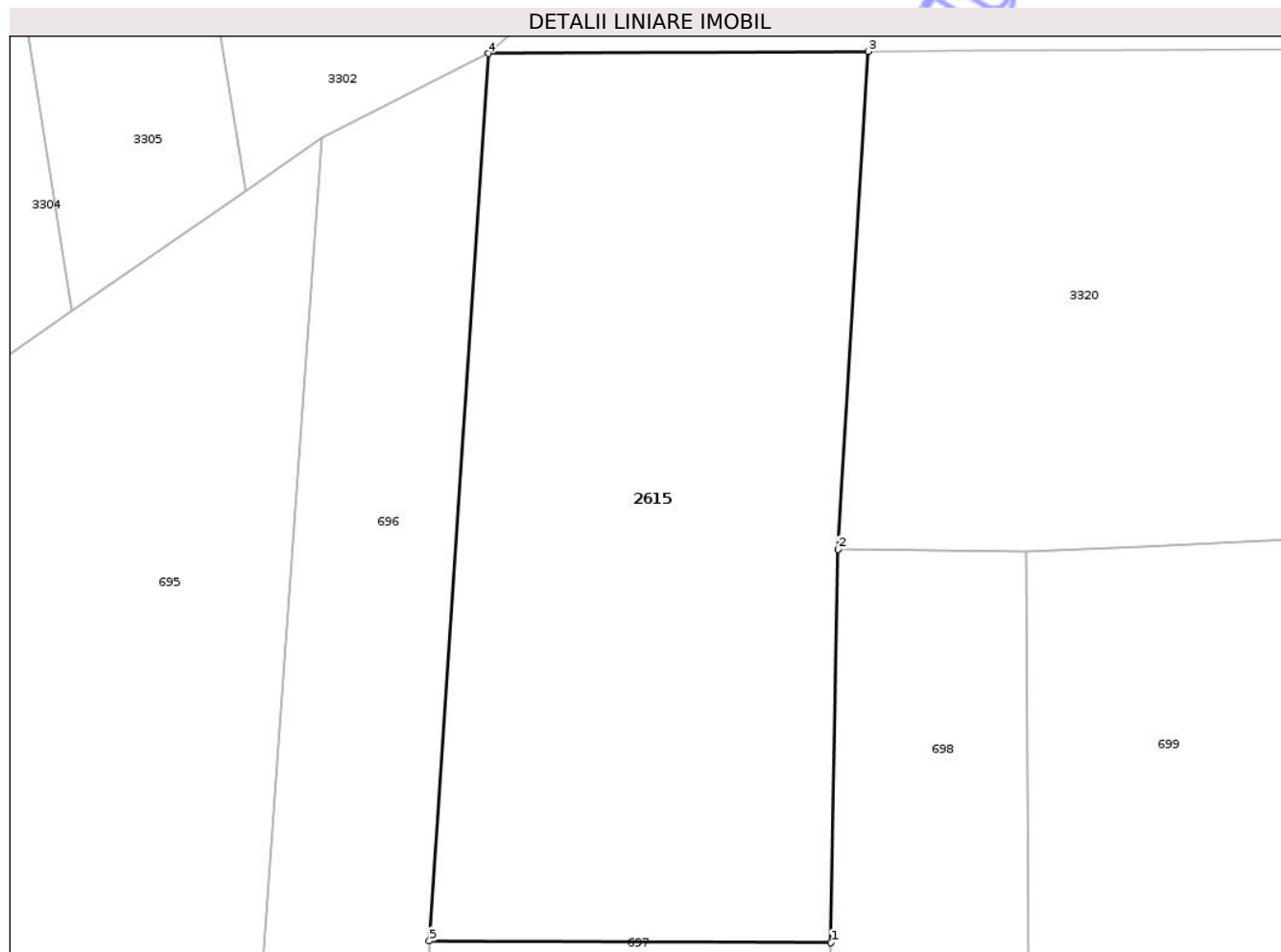
Inscrieri privind dezmembramintele dreptului de proprietate, drepturi reale de garanție și sarcini	Referințe
NU SUNT	

Anexa Nr. 1 La Partea I

Teren

Nr cadastral	Suprafața (mp)*	Observații / Referințe
	1.480	

* Suprafața este determinată în planul de proiecție Stereo 70.



Date referitoare la teren

Crt	Categorie folosință	Intra vilan	Suprafața (mp)	Tarla	Parcelă	Nr. topo	Observații / Referințe
1	arabil	DA	1.480	7	154, 155/1	-	

Lungime Segmente

1) Valorile lungimilor segmentelor sunt obținute din proiecție în plan.

Punct început	X / Y	Punct sfârșit	X / Y	Lungime segment (** (m)
1	470.198,22 525.673,91	2	470.198,709 525.699,706	25.801
2	470.198,709 525.699,706	3	470.200,668 525.732,379	32.732
3	470.200,668 525.732,379	4	470.175,711 525.732,233	24.957
4	470.175,711 525.732,233	5	470.171,848 525.674,024	58.337
5	470.171,848 525.674,024	1	470.198,22 525.673,91	26.372

** Lungimile segmentelor sunt determinate în planul de proiecție Stereo 70 și sunt rotunjite la 1 milimetru.

*** Distanța dintre puncte este formată din segmente cumulate ce sunt mai mici decât valoarea 1 milimetru.

Neutilizabil în Circuitul
Civil

**DATE DESPRE IMOBILUL NR. 2616**

Oficiul de Cadastru și Publicitate Imobiliară SIBIU
Biroul de Cadastru și Publicitate Imobiliară Medias

A. Partea I. Descrierea imobilului

TEREN Intravilan

Adresa: Loc. Hoghilag, Jud. Sibiu

Nr. Crt	Nr cadastral Nr. topografic	Suprafața* (mp)	Observații / Referințe
A1		244	Sector cadastral:51 Teren neimprejmut;

B. Partea II. Proprietari și acte

Inscrieri privitoare la dreptul de proprietate și alte drepturi reale	Referințe
/	
Act Administrativ nr. 5466, din 15/12/2025 emis de PRIMĂRIA COMUNIE HOGHILAG;	
B1	Inscrierea posesiei, drept de PROPRIETATE, dobandit prin Lege, cota actuala 1/1, cota initiala 1/1
	1) NEIDENTIFICAT NEIDENTIFICAT
Act Normativ nr. 7, din 13/03/1996 emis de PARLAMENTUL ROMÂNIEI;	
B2	se notează mențiunea de proprietar neidentificat

C. Partea III. SARCINI .

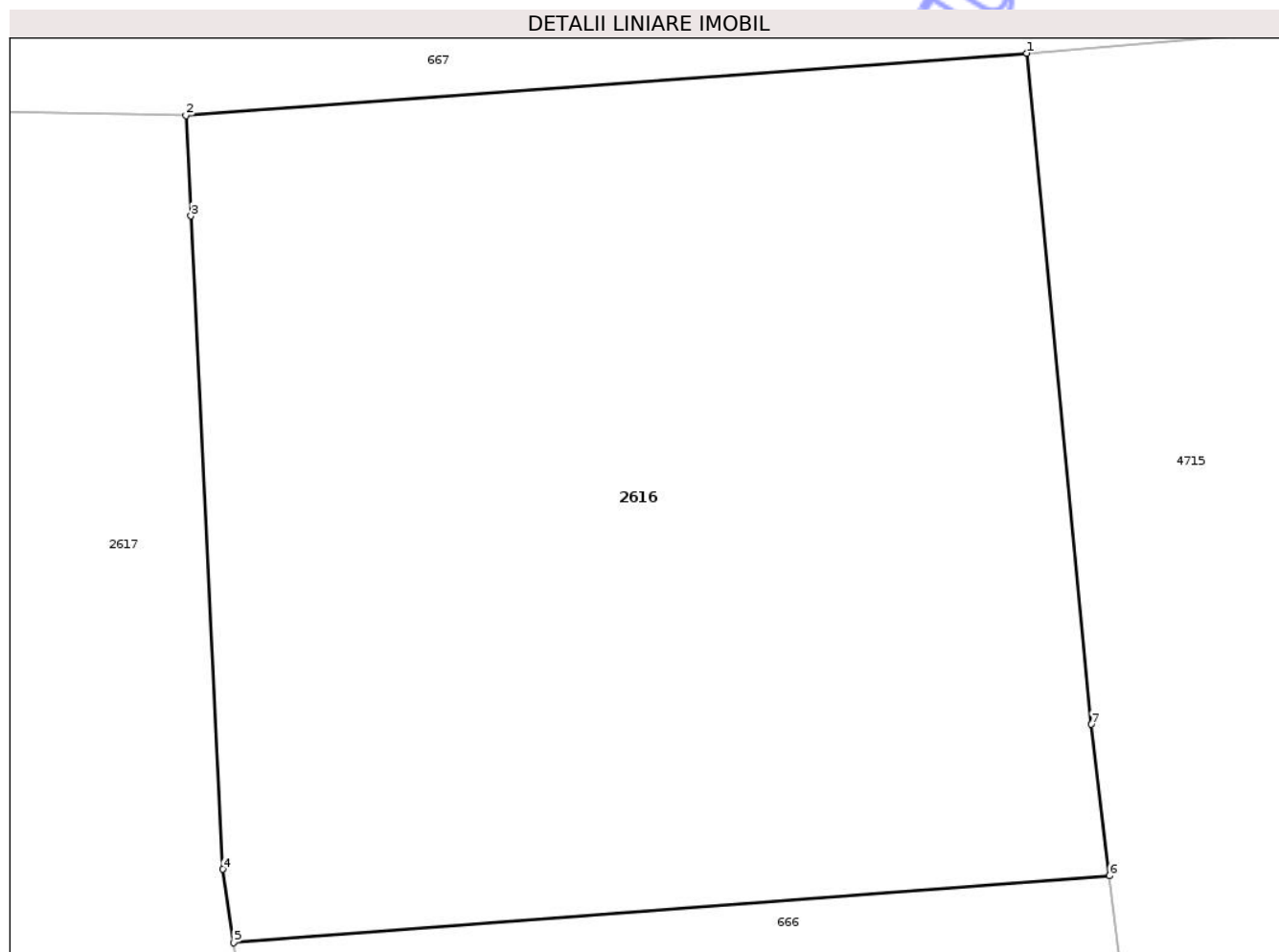
Inscrieri privind dezmembramintele dreptului de proprietate, drepturi reale de garanție și sarcini	Referințe
NU SUNT	

Anexa Nr. 1 La Partea I

Teren

Nr cadastral	Suprafața (mp)*	Observații / Referințe
	244	

* Suprafața este determinată în planul de proiecție Stereo 70.



Date referitoare la teren

Crt	Categorie folosință	Intravilan	Suprafața (mp)	Tarla	Parcelă	Nr. topo	Observații / Referințe
1	arabil	DA	244	5	91/1	-	

Lungime Segmente

1) Valorile lungimilor segmentelor sunt obținute din proiecție în plan.

Punct început	X / Y	Punct sfârșit	X / Y	Lungime segment (** (m)
1	469.823,125 525.720,314	2	469.807,578 525.719,161	15.59
2	469.807,578 525.719,161	3	469.807,669 525.717,308	1.855
3	469.807,669 525.717,308	4	469.808,26 525.705,241	12.081
4	469.808,26 525.705,241	5	469.808,462 525.703,882	1.374
5	469.808,462 525.703,882	6	469.824,65 525.705,118	16.235

Punct început	X / Y	Punct sfârșit	X / Y	Lungime segment (** (m)
6	469.824,65 525.705,118	7	469.824,319 525.707,917	2.819
7	469.824,319 525.707,917	1	469.823,125 525.720,314	12.454

** Lungimile segmentelor sunt determinate în planul de proiecție Stereo 70 și sunt rotunjite la 1 milimetru.

*** Distanța dintre puncte este formată din segmente cumulate ce sunt mai mici decât valoarea 1 milimetru.

Neutilizabil în Circuitul Civil



DATE DESPRE IMOBILUL NR. 2617

Oficiul de Cadastru și Publicitate Imobiliară SIBIU
Biroul de Cadastru și Publicitate Imobiliară Medias

A. Partea I. Descrierea imobilului

TEREN Intravilan

Adresa: Loc. Hoghilag, Jud. Sibiu

Nr. Crt	Nr cadastral Nr. topografic	Suprafața* (mp)	Observații / Referințe
A1		578	Sector cadastral:51 Teren neimprejmuit;

B. Partea II. Proprietari și acte

Inscrieri privitoare la dreptul de proprietate și alte drepturi reale	Referințe
/	
Act Administrativ nr. 5466, din 15/12/2025 emis de PRIMĂRIA COMUNIE HOGHILAG;	
B1	Inscrierea posesiei, drept de PROPRIETATE, dobandit prin Lege, cota actuala 1/1, cota initiala 1/1 1) NEIDENTIFICAT NEIDENTIFICAT
Act Normativ nr. 7, din 13/03/1996 emis de PARLAMENTUL ROMÂNIEI;	
B2	se notează mențiunea de proprietar neidentificat

C. Partea III. SARCINI .

Inscrieri privind dezmembramintele dreptului de proprietate, drepturi reale de garanție și sarcini	Referințe
NU SUNT	

Anexa Nr. 1 La Partea I

Teren

Nr cadastral	Suprafața (mp)*	Observații / Referințe
	578	

* Suprafața este determinată în planul de proiecție Stereo 70.



Date referitoare la teren

Crt	Categorie folosință	Intra vilan	Suprafața (mp)	Tarla	Parcelă	Nr. topo	Observații / Referințe
1	arabil	DA	578	5	88	-	

Lungime Segmente

1) Valorile lungimilor segmentelor sunt obținute din proiecție în plan.

Punct început	X / Y	Punct sfârșit	X / Y	Lungime segment (** (m)
1	469.809,252 525.698,582	2	469.808,462 525.703,882	5.359
2	469.808,462 525.703,882	3	469.808,26 525.705,241	1.374
3	469.808,26 525.705,241	4	469.807,669 525.717,308	12.081
4	469.807,669 525.717,308	5	469.807,578 525.719,161	1.855
5	469.807,578 525.719,161	6	469.804,029 525.719,231	3.55

Punct început	X / Y	Punct sfârşit	X / Y	Lungime segment (** (m)
6	469.804,029 525.719,231	7	469.792,3 525.719,08	11.73
7	469.792,3 525.719,08	8	469.789,237 525.718,632	3.096
8	469.789,237 525.718,632	9	469.789,987 525.712,791	5.889
9	469.789,987 525.712,791	10	469.790,69 525.706,061	6.767
10	469.790,69 525.706,061	11	469.792,64 525.688,608	17.562
11	469.792,64 525.688,608	12	469.793,565 525.684,49	4.221
12	469.793,565 525.684,49	13	469.810,169 525.688,61	17.108
13	469.810,169 525.688,61	14	469.809,695 525.694,063	5.474
14	469.809,695 525.694,063	1	469.809,252 525.698,582	4.541

** Lungimile segmentelor sunt determinate în planul de proiecție Stereo 70 și sunt rotunjite la 1 milimetru.

*** Distanța dintre puncte este formată din segmente cumulate ce sunt mai mici decât valoarea 1 milimetru.

**DATE DESPRE IMOBILUL NR. 2618**

Oficiul de Cadastru și Publicitate Imobiliară SIBIU
Biroul de Cadastru și Publicitate Imobiliară Medias

A. Partea I. Descrierea imobilului

TEREN Intravilan

Nr. CF vechi:98 Hoghilag
Nr. topografic:3Hoghilag

Adresa: Loc. Hoghilag, Jud. Sibiu

Nr. Crt	Nr cadastral Nr. topografic	Suprafața* (mp)	Observații / Referințe
A1	101027	655	Sector cadastral:51 Teren imprejmuit;

B. Partea II. Proprietari și acte

Inscrieri privitoare la dreptul de proprietate și alte drepturi reale	Referințe
20027 / 17/10/2018	
Act Notarial nr. 1316, din 16/10/2018 emis de LOHAN FLORENTINA GEORGETA;	
B2	A1
Intabulare, drept de PROPRIETATE, cumpărare, dobandit prin Conventie, cota actuala 1/1, cota initiala 1/1	
1) RĂDULESCU NICUȘOR-MARIAN, și soția	
2) RĂDULESCU GENOVEVA, bun comun	

C. Partea III. SARCINI .

Inscrieri privind dezmembramintele dreptului de proprietate, drepturi reale de garanție și sarcini	Referințe
NU SUNT	

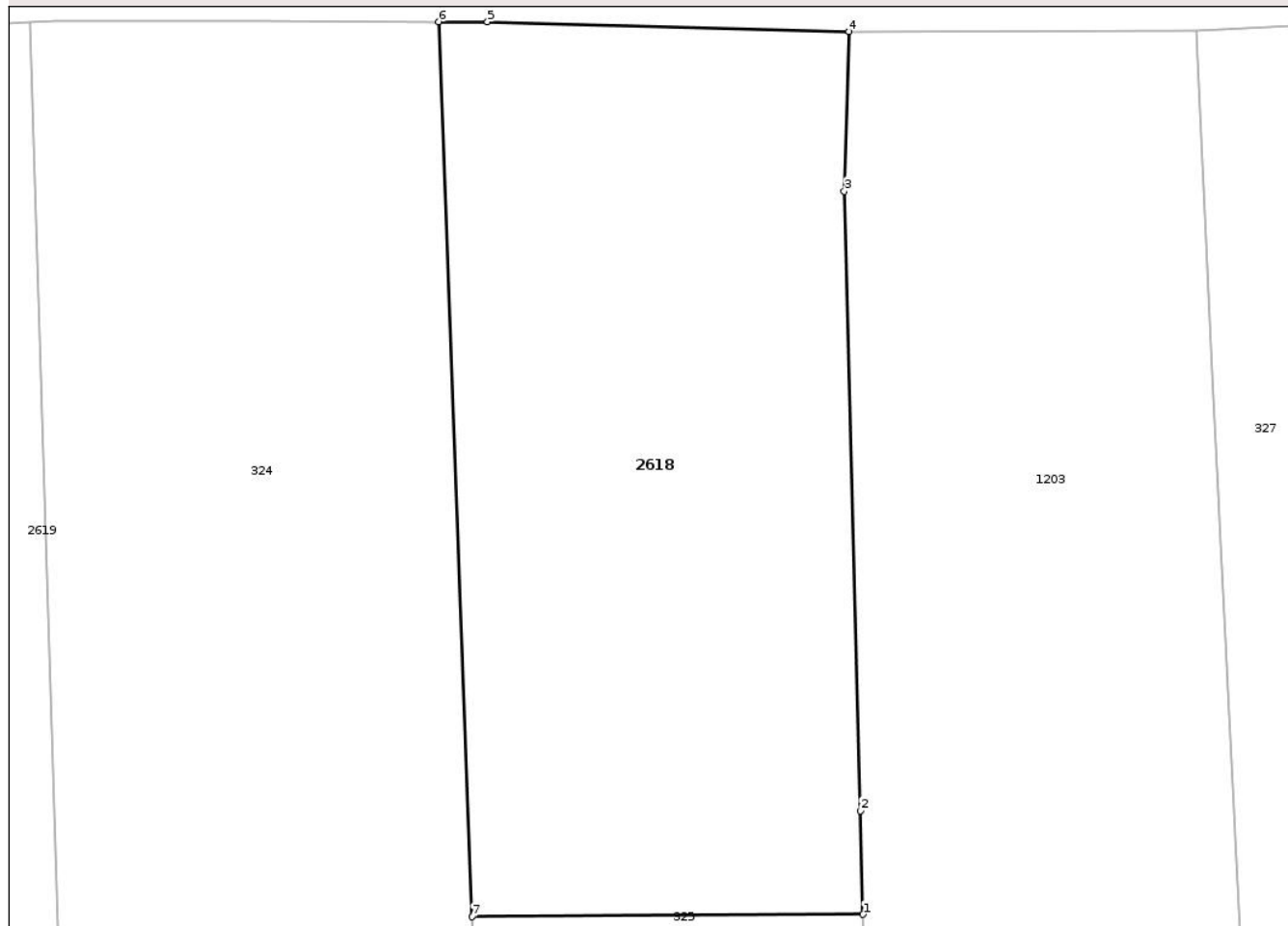
Anexa Nr. 1 La Partea I

Teren

Nr cadastral	Suprafața (mp)*	Observații / Referințe
101027	655	

* Suprafața este determinată în planul de proiecție Stereo 70.

DETALII LINIARE IMOBIL



Date referitoare la teren

Crt	Categorie folosință	Intravilan	Suprafața (mp)	Tarla	Parcelă	Nr. topo	Observații / Referințe
1	curți constructii	DA	655	3	60/2	3Hoghilag	

Lungime Segmente

1) Valorile lungimilor segmentelor sunt obținute din proiecție în plan.

Punct început	X / Y	Punct sfârșit	X / Y	Lungime segment (** (m)
1	469.653,963 525.656,239	2	469.653,849 525.660,708	4.47
2	469.653,849 525.660,708	3	469.653,161 525.687,385	26.686
3	469.653,161 525.687,385	4	469.653,367 525.694,267	6.885
4	469.653,367 525.694,267	5	469.637,786 525.694,679	15.586
5	469.637,786 525.694,679	6	469.635,679 525.694,682	2.107

Punct început	X / Y	Punct sfârșit	X / Y	Lungime segment (** (m)
6	469.635,679 525.694,682	7	469.637,129 525.656,142	38.567
7	469.637,129 525.656,142	1	469.653,963 525.656,239	16.834

** Lungimile segmentelor sunt determinate în planul de proiecție Stereo 70 și sunt rotunjite la 1 milimetru.

*** Distanța dintre puncte este formată din segmente cumulate ce sunt mai mici decât valoarea 1 milimetru.

Neutilizabil în Circuitul Civil

**DATE DESPRE IMOBILUL NR. 2619**

Oficiul de Cadastru și Publicitate Imobiliară SIBIU
Biroul de Cadastru și Publicitate Imobiliară Medias

A. Partea I. Descrierea imobilului

TEREN Necunoscut

Adresa: Loc. Hoghilag, Jud. Sibiu

Nr. Crt	Nr cadastral Nr. topografic	Suprafața* (mp)	Observații / Referințe
A1		650	Sector cadastral:51 Teren neimprejmuit;

B. Partea II. Proprietari și acte

Inscrieri privitoare la dreptul de proprietate și alte drepturi reale	Referințe
/	
Act Administrativ nr. 5466, din 15/12/2025 emis de PRIMĂRIA COMUNIE HOGHILAG;	
B1	Inscrierea posesiei, drept de PROPRIETATE, dobandit prin Lege, cota actuala 1/1, cota initiala 1/1
	1) NEIDENTIFICAT NEIDENTIFICAT
Act Normativ nr. 7, din 13/03/1996 emis de PARLAMENTUL ROMÂNIEI;	
B2	se notează mențiunea de proprietar neidentificat

C. Partea III. SARCINI .

Inscrieri privind dezmembramintele dreptului de proprietate, drepturi reale de garanție și sarcini	Referințe
NU SUNT	

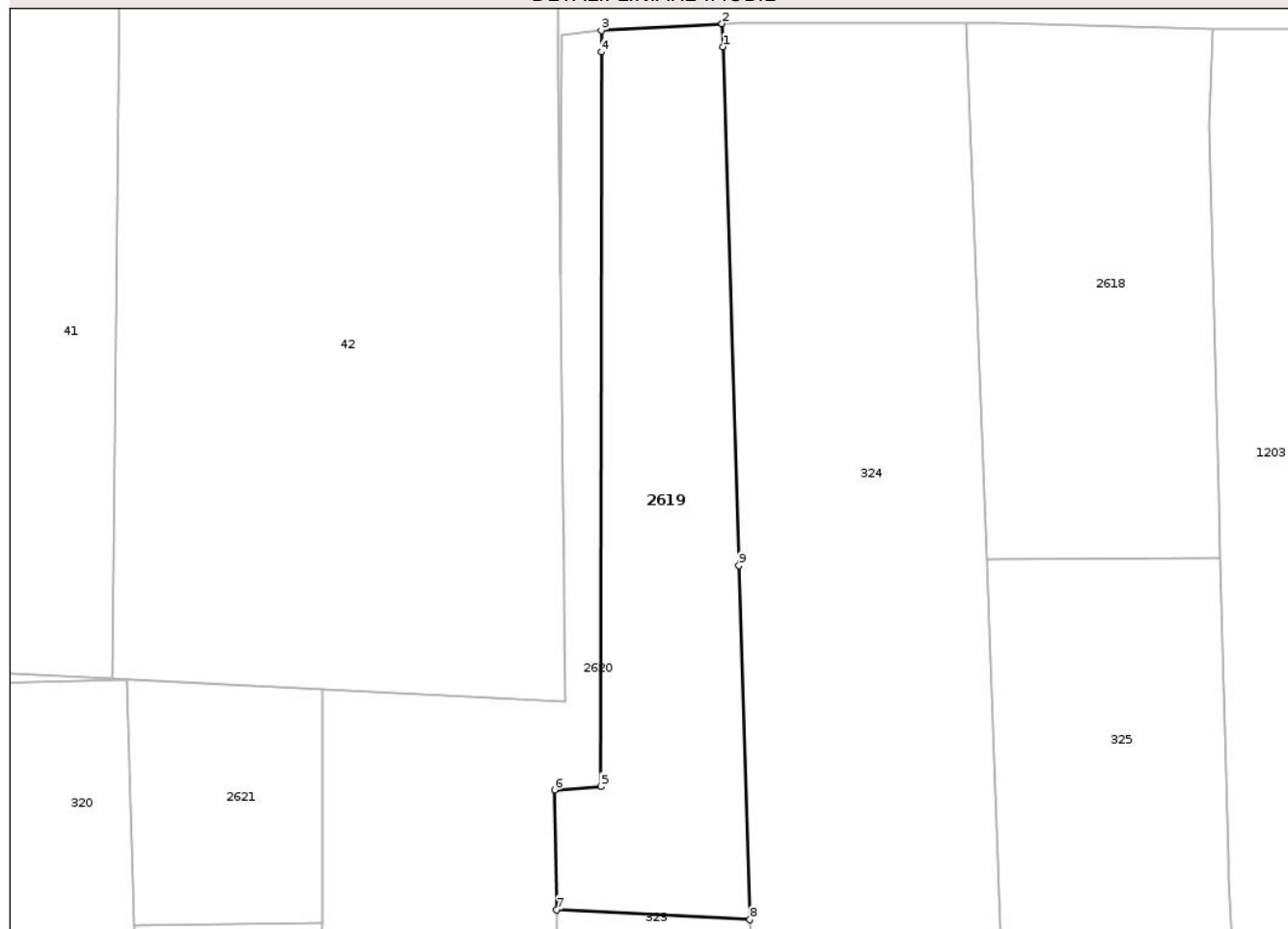
Anexa Nr. 1 La Partea I

Teren

Nr cadastral	Suprafața (mp)*	Observații / Referințe
	650	

* Suprafața este determinată în planul de proiecție Stereo 70.

DETALII LINIARE IMOBIL



Date referitoare la teren

Crt	Categorie folosință	Intra vilan	Suprafața (mp)	Tarla	Parcelă	Nr. topo	Observații / Referințe
1	arabil	DA	636	3	59/1	-	
2	arabil	NU	14	3	59/1	-	

Lungime Segmente

1) Valorile lungimilor segmentelor sunt obținute din proiecție în plan.

Punct început	X / Y	Punct sfârșit	X / Y	Lungime segment (** (m)
1	469.618,125 525.692,989	2	469.618,073 525.694,647	1.659
2	469.618,073 525.694,647	3	469.609,388 525.694,171	8.698
3	469.609,388 525.694,171	4	469.609,387 525.692,607	1.564
4	469.609,387 525.692,607	5	469.609,337 525.639,787	52.82

Punct început	X / Y	Punct sfârşit	X / Y	Lungime segment (** (m)
5	469.609,337 525.639,787	6	469.606,017 525.639,555	3.328
6	469.606,017 525.639,555	7	469.606,164 525.630,937	8.619
7	469.606,164 525.630,937	8	469.620,078 525.630,218	13.933
8	469.620,078 525.630,218	9	469.619,286 525.655,675	25.469
9	469.619,286 525.655,675	1	469.618,125 525.692,989	37.332

** Lungimile segmentelor sunt determinate în planul de proiecție Stereo 70 și sunt rotunjite la 1 milimetru.

*** Distanța dintre puncte este formată din segmente cumulate ce sunt mai mici decât valoarea 1 milimetru.

Neutilizabil în Circuitul Civil



DATE DESPRE IMOBILUL NR. 2620

Oficiul de Cadastru și Publicitate Imobiliară SIBIU
Biroul de Cadastru și Publicitate Imobiliară Medias

A. Partea I. Descrierea imobilului

TEREN Necunoscut

Adresa: Loc. Hoghilag, Jud. Sibiu

Nr. Crt	Nr cadastral Nr. topografic	Suprafața* (mp)	Observații / Referințe
A1		623	Sector cadastral:51 Teren neimprejmut;

B. Partea II. Proprietari și acte

Inscrieri privitoare la dreptul de proprietate și alte drepturi reale	Referințe
/	
Act Administrativ nr. 5466, din 15/12/2025 emis de PRIMĂRIA COMUNIE HOGHILAG;	
B1	Inscrierea posesiei, drept de PROPRIETATE, dobandit prin Lege, cota actuala 1/1, cota initiala 1/1 1) NEIDENTIFICAT NEIDENTIFICAT
Act Normativ nr. 7, din 13/03/1996 emis de PARLAMENTUL ROMÂNIEI;	
B2	se notează mențiunea de proprietar neidentificat

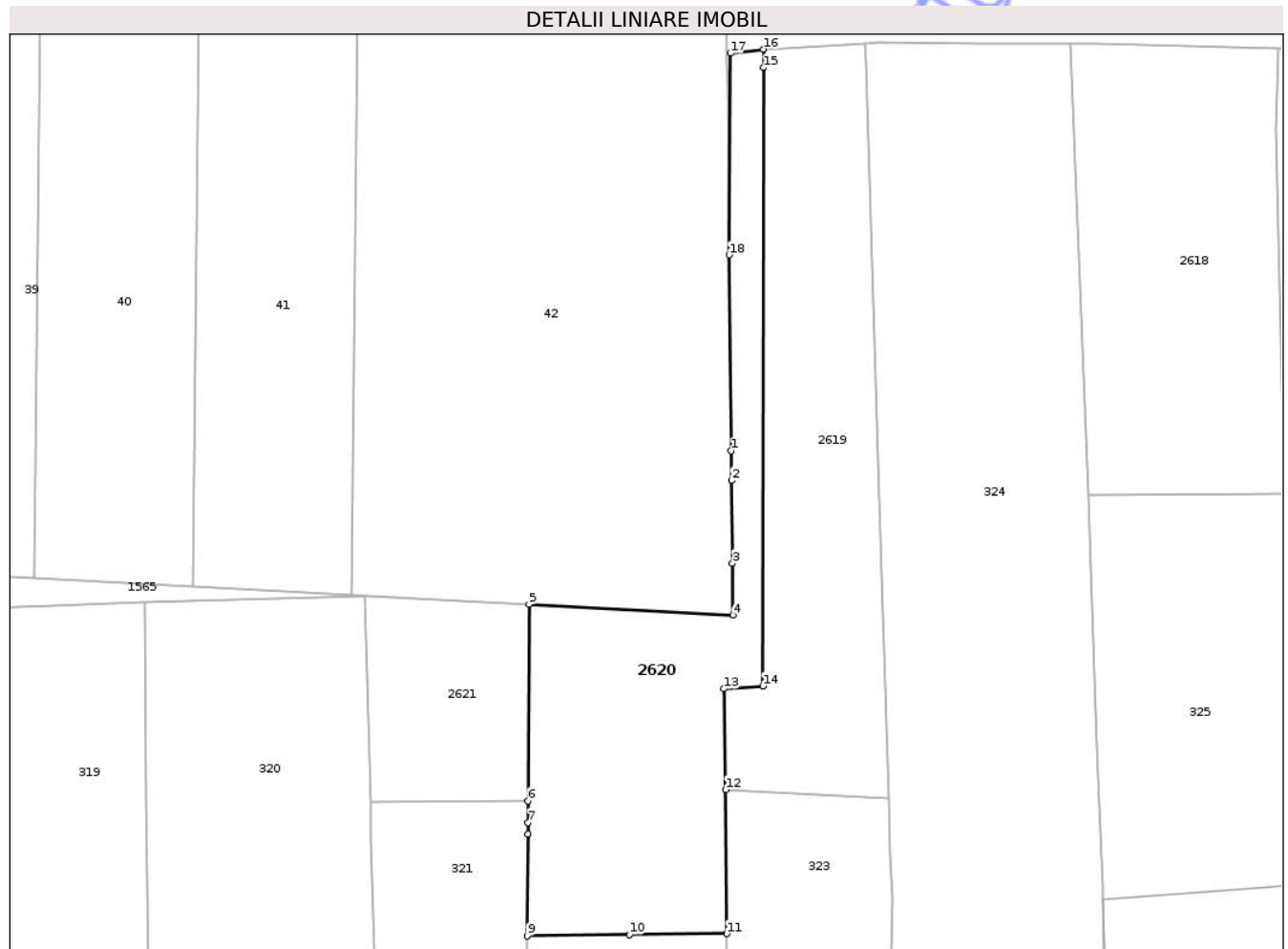
C. Partea III. SARCINI .

Inscrieri privind dezmembramintele dreptului de proprietate, drepturi reale de garanție și sarcini	Referințe
NU SUNT	

Teren

Nr cadastral	Suprafața (mp)*	Observații / Referințe
	623	

* Suprafața este determinată în planul de proiecție Stereo 70.



Date referitoare la teren

Crt	Categorie folosință	Intra vilan	Suprafața (mp)	Tarla	Parcelă	Nr. topo	Observații / Referințe
1	arabil	DA	592	3	58	-	
2	arabil	NU	31	3	58	-	

Lungime Segmente

1) Valorile lungimilor segmentelor sunt obținute din proiecție în plan.

Punct început	X / Y	Punct sfârșit	X / Y	Lungime segment (** (m)
1	469.606,642 525.659,874	2	469.606,669 525.657,338	2.536
2	469.606,669 525.657,338	3	469.606,746 525.650,269	7.069
3	469.606,746 525.650,269	4	469.606,793 525.645,864	4.405
4	469.606,793 525.645,864	5	469.589,348 525.646,768	17.468

Punct început	X / Y	Punct sfârșit	X / Y	Lungime segment (** (m)
5	469.589,348 525.646,768	6	469.589,271 525.629,966	16.802
6	469.589,271 525.629,966	7	469.589,259 525.628,131	1.835
7	469.589,259 525.628,131	8	469.589,255 525.627,156	0.975
8	469.589,255 525.627,156	9	469.589,219 525.618,442	8.714
9	469.589,219 525.618,442	10	469.597,928 525.618,546	8.71
10	469.597,928 525.618,546	11	469.606,265 525.618,646	8.338
11	469.606,265 525.618,646	12	469.606,164 525.630,937	12.291
12	469.606,164 525.630,937	13	469.606,017 525.639,555	8.619
13	469.606,017 525.639,555	14	469.609,337 525.639,787	3.328
14	469.609,337 525.639,787	15	469.609,387 525.692,607	52.82
15	469.609,387 525.692,607	16	469.609,388 525.694,171	1.564
16	469.609,388 525.694,171	17	469.606,552 525.693,839	2.855
17	469.606,552 525.693,839	18	469.606,462 525.676,611	17.228
18	469.606,462 525.676,611	1	469.606,642 525.659,874	16.738

** Lungimile segmentelor sunt determinate în planul de proiecție Stereo 70 și sunt rotunjite la 1 milimetru.

*** Distanța dintre puncte este formată din segmente cumulate ce sunt mai mici decât valoarea 1 milimetru.

**DATE DESPRE IMOBILUL NR. 2621**

Oficiul de Cadastru și Publicitate Imobiliară SIBIU
Biroul de Cadastru și Publicitate Imobiliară Medias

A. Partea I. Descrierea imobilului

TEREN Intravilan

Adresa: Loc. Hoghilag, Jud. Sibiu

Nr. Crt	Nr cadastral Nr. topografic	Suprafața* (mp)	Observații / Referințe
A1		238	Sector cadastral:51 Teren neimprejmut;

B. Partea II. Proprietari și acte

Inscrieri privitoare la dreptul de proprietate și alte drepturi reale	Referințe
/	
Act Administrativ nr. 5466, din 15/12/2025 emis de PRIMĂRIA COMUNIE HOGHILAG;	
B1	Inscrierea posesiei, drept de PROPRIETATE, dobandit prin Lege, cota actuala 1/1, cota initiala 1/1
	1) NEIDENTIFICAT NEIDENTIFICAT
Act Normativ nr. 7, din 13/03/1996 emis de PARLAMENTUL ROMÂNIEI;	
B2	se notează mențiunea de proprietar neidentificat

C. Partea III. SARCINI .

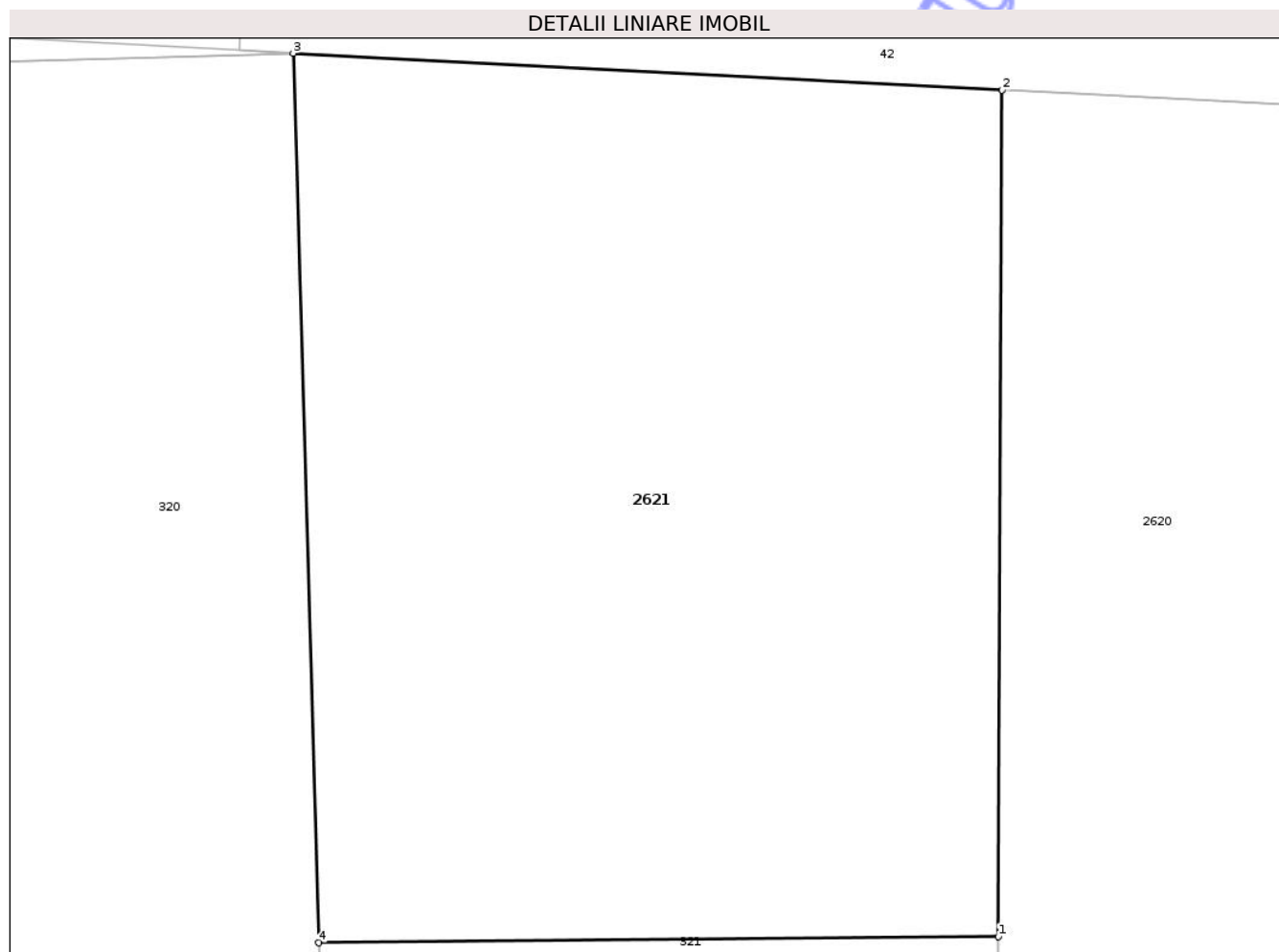
Inscrieri privind dezmembramintele dreptului de proprietate, drepturi reale de garanție și sarcini	Referințe
NU SUNT	

Anexa Nr. 1 La Partea I

Teren

Nr cadastral	Suprafața (mp)*	Observații / Referințe
	238	

* Suprafața este determinată în planul de proiecție Stereo 70.



Date referitoare la teren

Crt	Categorie folosință	Intra vilan	Suprafața (mp)	Tarla	Parcelă	Nr. topo	Observații / Referințe
1	arabil	DA	238	3	55/1	-	

Lungime Segmente

1) Valorile lungimilor segmentelor sunt obținute din proiecție în plan.

Punct început	X / Y	Punct sfârșit	X / Y	Lungime segment (** (m)
1	469.589,271 525.629,966	2	469.589,348 525.646,768	16.802
2	469.589,348 525.646,768	3	469.575,263 525.647,498	14.104
3	469.575,263 525.647,498	4	469.575,776 525.629,84	17.665
4	469.575,776 525.629,84	1	469.589,271 525.629,966	13.496

** Lungimile segmentelor sunt determinate în planul de proiecție Stereo 70 și sunt rotunjite la 1 milimetru.

*** Distanţa dintre puncte este formată din segmente cumulate ce sunt mai mici decât valoarea 1 milimetru.

Neutilizabil în Circuitul
Civil

**DATE DESPRE IMOBILUL NR. 2622**

Oficiul de Cadastru și Publicitate Imobiliară SIBIU
Biroul de Cadastru și Publicitate Imobiliară Medias

A. Partea I. Descrierea imobilului

TEREN Intravilan

Nr. CF vechi:93 Prod
Nr. topografic:49/2, 50

Adresa: Loc. Prod, Jud. Sibiu

Nr. Crt	Nr cadastral Nr. topografic	Suprafața* (mp)	Observații / Referințe
A1		1.862	Sector cadastral:7 Teren neimprejmuit;

B. Partea II. Proprietari și acte

Inscrieri privitoare la dreptul de proprietate și alte drepturi reale	Referințe
2101 / 24/11/1976	
Act Notarial nr. 539, din 01/01/1972 emis de NOTARIATUL DE STAT MEDIAȘ;	
B1 Intabulare, drept de PROPRIETATE, dobândit prin Succesiune, cota actuala 1/1, cota initiala 1/1	A1
1) GLIGAN PETRU, și soția	
2) GLIGAN ANA, născ. BADEU	
<i>OBSERVATII: , pozitie preluata din CF 93 PROD</i>	

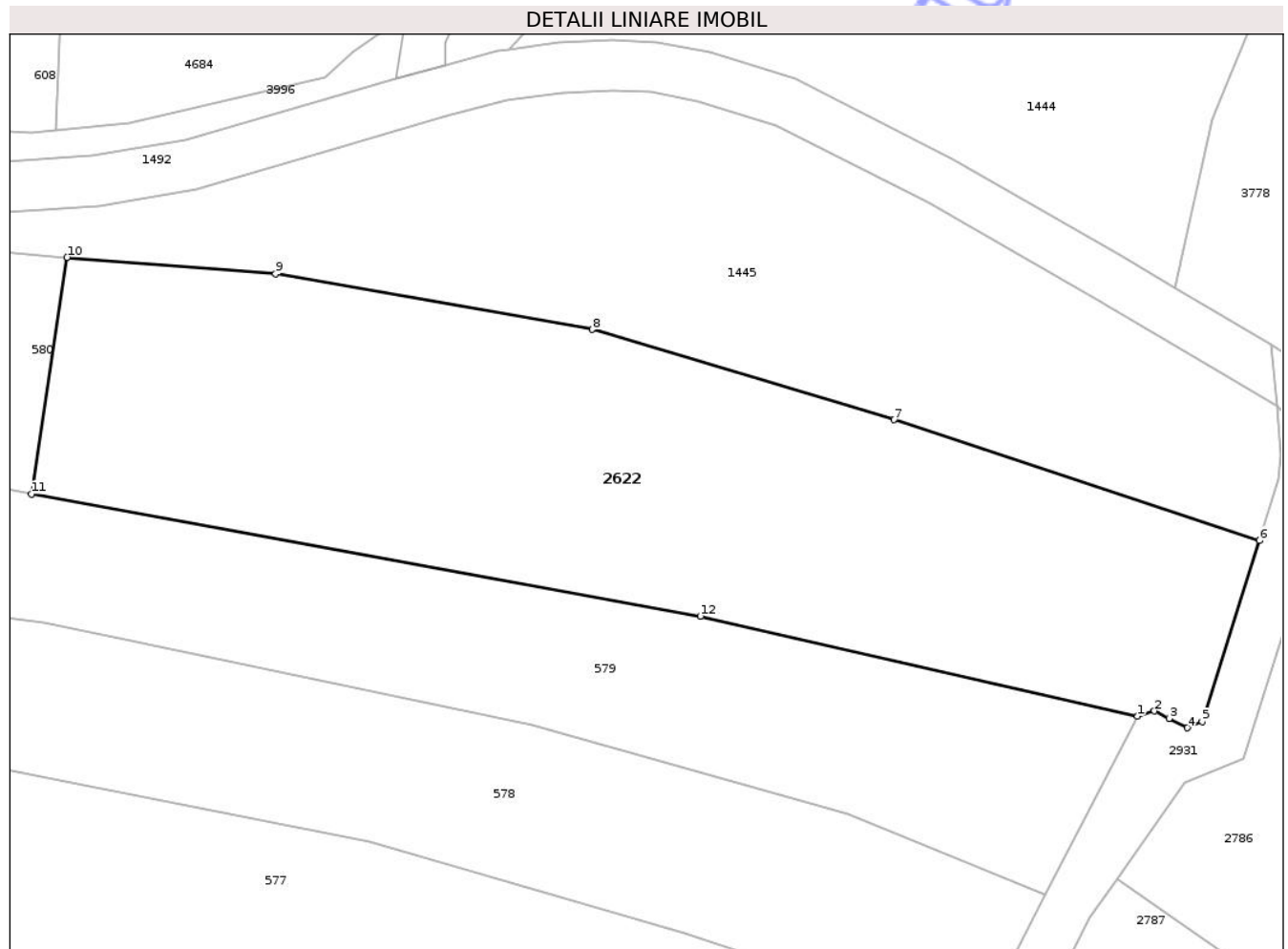
C. Partea III. SARCINI .

Inscrieri privind dezmembramentele dreptului de proprietate, drepturi reale de garanție și sarcini	Referințe
NU SUNT	

Teren

Nr cadastral	Suprafața (mp)*	Observații / Referințe
	1.862	

* Suprafața este determinată în planul de proiecție Stereo 70.



Date referitoare la teren

Crt	Categorie folosință	Intravilan	Suprafața (mp)	Tarla	Parcelă	Nr. topo	Observații / Referințe
1	arabil	DA	1.862	5	66, 67/2	49/2, 50	

Lungime Segmente

1) Valorile lungimilor segmentelor sunt obținute din proiecție în plan.

Punct început	X / Y	Punct sfârșit	X / Y	Lungime segment (** (m)
1	473.459,251 529.034,765	2	473.460,598 529.035,195	1.414
2	473.460,598 529.035,195	3	473.461,759 529.034,596	1.306
3	473.461,759 529.034,596	4	473.463,216 529.033,844	1.64
4	473.463,216 529.033,844	5	473.464,407 529.034,339	1.29
5	473.464,407 529.034,339	6	473.468,973 529.048,778	15.144

Punct început	X / Y	Punct sfârșit	X / Y	Lungime segment (** (m)
6	473.468,973 529.048,778	7	473.439,804 529.058,419	30.721
7	473.439,804 529.058,419	8	473.415,706 529.065,619	25.151
8	473.415,706 529.065,619	9	473.390,43 529.070,07	25.665
9	473.390,43 529.070,07	10	473.373,779 529.071,371	16.702
10	473.373,779 529.071,371	11	473.370,938 529.052,492	19.092
11	473.370,938 529.052,492	12	473.424,347 529.042,753	54.29
12	473.424,347 529.042,753	1	473.459,251 529.034,765	35.806

** Lungimile segmentelor sunt determinate în planul de proiecție Stereo 70 și sunt rotunjite la 1 milimetru.

*** Distanța dintre puncte este formată din segmente cumulate ce sunt mai mici decât valoarea 1 milimetru.

Neutilizabil în Circuitul Civil

**DATE DESPRE IMOBILUL NR. 2623**

Oficiul de Cadastru și Publicitate Imobiliară SIBIU
Biroul de Cadastru și Publicitate Imobiliară Medias

A. Partea I. Descrierea imobilului

TEREN Necunoscut

Adresa: Loc. Prod, Str Principală, Nr. FN, Jud. Sibiu

Nr. Crt	Nr cadastral Nr. topografic	Suprafața* (mp)	Observații / Referințe
A1		679	Sector cadastral:7 Teren neîmprejmuit;

B. Partea II. Proprietari și acte

Inscrieri privitoare la dreptul de proprietate și alte drepturi reale	Referințe
/	
Act Administrativ nr. 5466, din 15/12/2025 emis de PRIMĂRIA COMUNIE HOGHILAG;	
B1	Inscrierea posesiei, drept de PROPRIETATE, dobândit prin Lege, cota actuala 1/1, cota initiala 1/1
	1) NEIDENTIFICAT NEIDENTIFICAT
Act Normativ nr. 7, din 13/03/1996 emis de PARLAMENTUL ROMÂNIEI;	
B2	se notează mențiunea de proprietar neidentificat
	A1

C. Partea III. SARCINI .

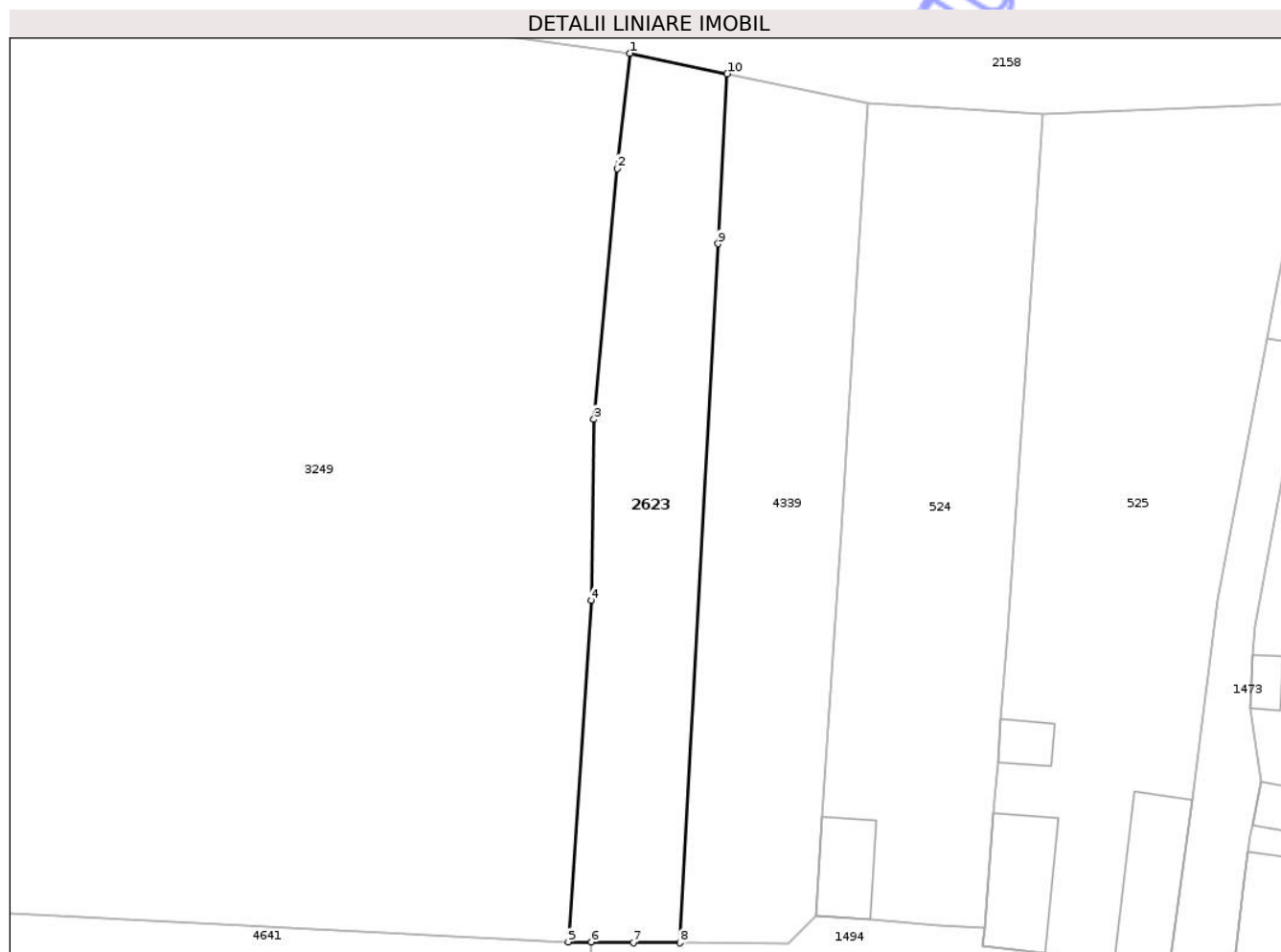
Inscrieri privind dezmembramintele dreptului de proprietate, drepturi reale de garanție și sarcini	Referințe
NU SUNT	

Anexa Nr. 1 La Partea I

Teren

Nr cadastral	Suprafața (mp)*	Observații / Referințe
	679	

* Suprafața este determinată în planul de proiecție Stereo 70.



Date referitoare la teren

Crt	Categorie folosință	Intravilan	Suprafața (mp)	Tarla	Parcelă	Nr. topo	Observații / Referințe
1	arabil	DA	444	29	442/1/5	-	
2	arabil	NU	235	29	442/1/5	-	

Lungime Segmente

1) Valorile lungimilor segmentelor sunt obținute din proiecție în plan.

Punct început	X / Y	Punct sfârșit	X / Y	Lungime segment (** (m)
1	472.341,537 529.052,366	2	472.340,434 529.042,669	9.76
2	472.340,434 529.042,669	3	472.338,475 529.021,546	21.214
3	472.338,475 529.021,546	4	472.338,251 529.006,327	15.221
4	472.338,251 529.006,327	5	472.336,312 528.977,57	28.822

Punct început	X / Y	Punct sfârșit	X / Y	Lungime segment (** (m)
5	472.336,312 528.977,57	6	472.338,285 528.977,553	1.973
6	472.338,285 528.977,553	7	472.341,801 528.977,522	3.516
7	472.341,801 528.977,522	8	472.345,715 528.977,487	3.914
8	472.345,715 528.977,487	9	472.348,928 529.036,327	58.928
9	472.348,928 529.036,327	10	472.349,709 529.050,641	14.335
10	472.349,709 529.050,641	1	472.341,537 529.052,366	8.352

** Lungimile segmentelor sunt determinate în planul de proiecție Stereo 70 și sunt rotunjite la 1 milimetru.

*** Distanța dintre puncte este formată din segmente cumulate ce sunt mai mici decât valoarea 1 milimetru.

Neutilizabil în Circuitul Civil

**DATE DESPRE IMOBILUL NR. 2624**

Oficiul de Cadastru și Publicitate Imobiliară SIBIU
Biroul de Cadastru și Publicitate Imobiliară Medias

A. Partea I. Descrierea imobilului

TEREN Intravilan

Nr. CF vechi:168.I Prod
Nr. topografic:199, 200, 201

Adresa: Loc. Prod, Jud. Sibiu

Nr. Crt	Nr cadastral Nr. topografic	Suprafața* (mp)	Observații / Referințe
A1	101645	Din acte: 1.926 Masurata: 696	Sector cadastral:7 Teren neimprejmuit;

B. Partea II. Proprietari și acte

Inscrieri privitoare la dreptul de proprietate și alte drepturi reale	Referințe
18778 / 15/09/2022	
Act Notarial nr. 90, din 14/09/2022 emis de CRISTEA CAMELIA LILIANA;	
B8	A1
Intabulare, drept de PROPRIETATE, dobandit prin Succesiune, cota actuala 1/1, cota initiala 1/1	
1) ONET ADRIAN, fiu	

C. Partea III. SARCINI .

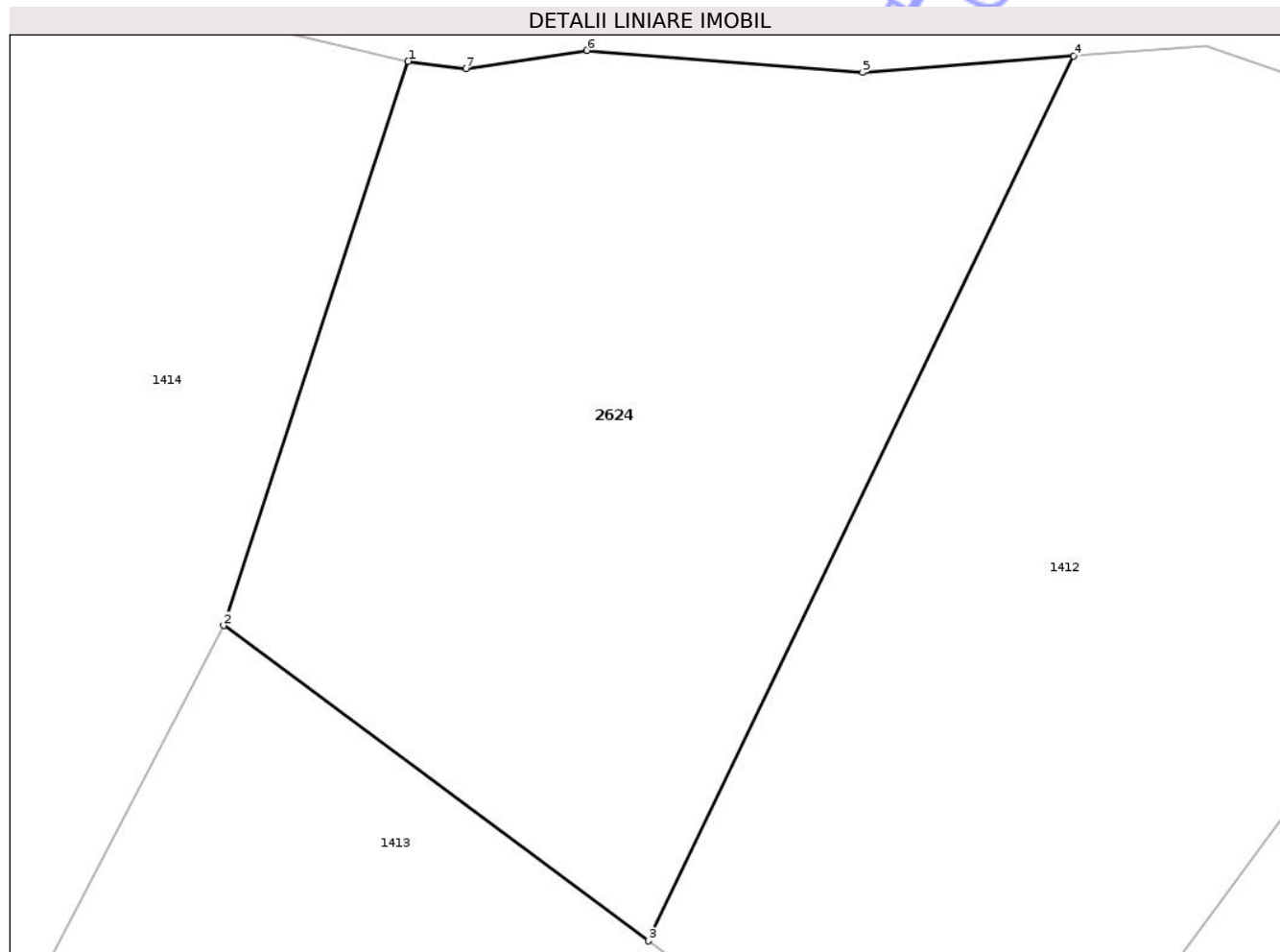
Inscrieri privind dezmembramintele dreptului de proprietate, drepturi reale de garanție și sarcini	Referințe
NU SUNT	

Anexa Nr. 1 La Partea I

Teren

Nr cadastral	Suprafața (mp)*	Observații / Referințe
101645	Din acte: 1.926 Masurata: 696	

* Suprafața este determinată în planul de proiecție Stereo 70.



Date referitoare la teren

Crt	Categorie folosință	Intra vilan	Suprafața (mp)	Tarla	Parcelă	Nr. topo	Observații / Referințe
1	arabil	DA	696	22	337	199, 200, 201	Restul de suprafață se regăsește la ID 1240

Lungime Segmente

1) Valorile lungimilor segmentelor sunt obținute din proiecție în plan.

Punct început	X / Y	Punct sfârșit	X / Y	Lungime segment (** (m))
1	472.966,037 528.797,052	2	472.958,696 528.774,61	23.612
2	472.958,696 528.774,61	3	472.975,591 528.762,07	21.04
3	472.975,591 528.762,07	4	472.992,518 528.797,262	39.051
4	472.992,518 528.797,262	5	472.984,118 528.796,604	8.426
5	472.984,118 528.796,604	6	472.973,15 528.797,483	11.003

Punct început	X / Y	Punct sfârșit	X / Y	Lungime segment (** (m)
6	472.973,15 528.797,483	7	472.968,346 528.796,76	4.858
7	472.968,346 528.796,76	1	472.966,037 528.797,052	2.327

** Lungimile segmentelor sunt determinate în planul de proiecție Stereo 70 și sunt rotunjite la 1 milimetru.

*** Distanța dintre puncte este formată din segmente cumulate ce sunt mai mici decât valoarea 1 milimetru.

Neutilizabil în Circuitul Civil

**DATE DESPRE IMOBILUL NR. 2625**

Oficiul de Cadastru și Publicitate Imobiliară SIBIU
Biroul de Cadastru și Publicitate Imobiliară Medias

A. Partea I. Descrierea imobilului

TEREN Intravilan

Nr. CF vechi:112PROD
Nr. topografic:268, 269

Adresa: Loc. Prod, Str Bisericii, Nr. 12, Jud. Sibiu

Nr. Crt	Nr cadastral Nr. topografic	Suprafața* (mp)	Observații / Referințe
A1	101744	882	Sector cadastral:7 Teren imprejmuit;

B. Partea II. Proprietari și acte

Inscrieri privitoare la dreptul de proprietate și alte drepturi reale		Referințe
1083 / 07/08/1958		
Act Administrativ nr. de proprietate nr. 2753, din 07/08/1958 emis de COM.EX. AL SFATULUI POPULAR RAION SIGHISOARA;		
B1	Intabulare, drept de PROPRIETATE, atribuire-restituire, dobandit prin Lege, cota actuala 1/1, cota initiala 1/1 1) DENGEL MARTIN , nasc.in 1936 2) DENGEL MIHAIL , nasc.in 1938 3) DENGEL ROBERT , nasc.in 1942	A1

C. Partea III. SARCINI .

Inscrieri privind dezmembramintele dreptului de proprietate, drepturi reale de garanție și sarcini	Referințe
NU SUNT	

Anexa Nr. 1 La Partea I

Teren

Nr cadastral	Suprafața (mp)*	Observații / Referințe
101744	882	

* Suprafața este determinată în planul de proiecție Stereo 70.

DETALII LINIARE IMOBIL



Date referitoare la teren

Crt	Categorie folosință	Intravilan	Suprafața (mp)	Tarla	Parcelă	Nr. topo	Observații / Referințe
1	curți constructii	DA	585	19	269	268, 269	
2	arabil	DA	297	19	270, 271	268, 269	

Lungime Segmente

1) Valorile lungimilor segmentelor sunt obținute din proiecție în plan.

Punct început	X / Y	Punct sfârșit	X / Y	Lungime segment (** (m)
1	473.152,695 528.943,38	2	473.150,112 528.942,646	2.685
2	473.150,112 528.942,646	3	473.154,722 528.937,096	7.215
3	473.154,722 528.937,096	4	473.169,777 528.918,976	23.558
4	473.169,777 528.918,976	5	473.175,299 528.904,135	15.835

Punct început	X / Y	Punct sfârșit	X / Y	Lungime segment (** (m)
5	473.175,299 528.904,135	6	473.181,748 528.886,804	18.492
6	473.181,748 528.886,804	7	473.184,757 528.875,096	12.088
7	473.184,757 528.875,096	8	473.186,413 528.875,489	1.702
8	473.186,413 528.875,489	9	473.189,586 528.876,701	3.397
9	473.189,586 528.876,701	10	473.192,682 528.877,662	3.242
10	473.192,682 528.877,662	11	473.195,876 528.878,928	3.436
11	473.195,876 528.878,928	12	473.198,696 528.879,665	2.915
12	473.198,696 528.879,665	13	473.201,698 528.880,51	3.119
13	473.201,698 528.880,51	14	473.203,763 528.881,551	2.313
14	473.203,763 528.881,551	15	473.206,129 528.882,672	2.618
15	473.206,129 528.882,672	16	473.207,33 528.883,227	1.323
16	473.207,33 528.883,227	17	473.185,499 528.911,404	35.645
17	473.185,499 528.911,404	18	473.177,839 528.921,16	12.404
18	473.177,839 528.921,16	19	473.169,609 528.928,433	10.983
19	473.169,609 528.928,433	1	473.152,695 528.943,38	22.572

** Lungimile segmentelor sunt determinate în planul de proiecție Stereo 70 și sunt rotunjite la 1 milimetru.

*** Distanța dintre puncte este formată din segmente cumulate ce sunt mai mici decât valoarea 1 milimetru.

**DATE DESPRE IMOBILUL NR. 2627**

Oficiul de Cadastru și Publicitate Imobiliară SIBIU
Biroul de Cadastru și Publicitate Imobiliară Medias

A. Partea I. Descrierea imobilului

TEREN Intravilan

Adresa: Loc. Prod, Jud. Sibiu

Nr. Crt	Nr cadastral Nr. topografic	Suprafața* (mp)	Observații / Referințe
A1		1.513	Sector cadastral:7 Teren împrejmuit;

B. Partea II. Proprietari și acte

Inscrieri privitoare la dreptul de proprietate și alte drepturi reale	Referințe
/	
Act Administrativ nr. 375/31, din 22/01/1993 emis de CJSDPAT SIBIU;	
B1	A1
Intabulare, drept de PROPRIETATE Legea 18/1991, dobandit prin Reconstituire, cota actuala 1/1, cota initiala 1/1 1) STOICA M. IOAN	

C. Partea III. SARCINI .

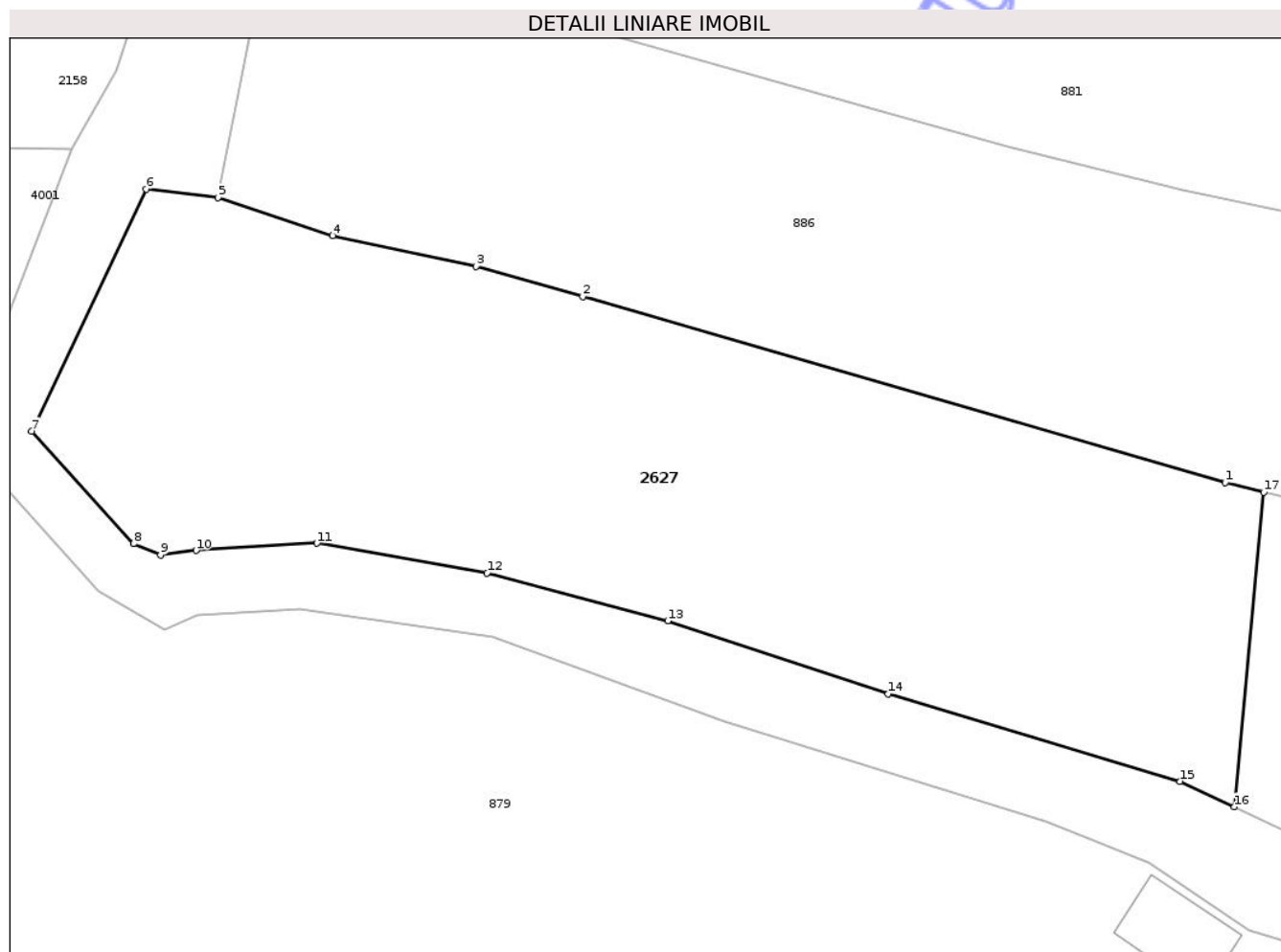
Inscrieri privind dezmembramintele dreptului de proprietate, drepturi reale de garanție și sarcini	Referințe
NU SUNT	

Anexa Nr. 1 La Partea I

Teren

Nr cadastral	Suprafața (mp)*	Observații / Referințe
	1.513	

* Suprafața este determinată în planul de proiecție Stereo 70.



Date referitoare la teren

Crt	Categorie folosință	Intra vilan	Suprafața (mp)	Tarla	Parcelă	Nr. topo	Observații / Referințe
1	arabil	DA	1.513	16	204, 205	-	

Lungime Segmente

1) Valorile lungimilor segmentelor sunt obținute din proiecție în plan.

Punct început	X / Y	Punct sfârșit	X / Y	Lungime segment (** (m)
1	473.223,175 529.081,077	2	473.181,862 529.093,035	43.009
2	473.181,862 529.093,035	3	473.174,996 529.094,961	7.131
3	473.174,996 529.094,961	4	473.165,774 529.096,944	9.433
4	473.165,774 529.096,944	5	473.158,417 529.099,383	7.751
5	473.158,417 529.099,383	6	473.153,772 529.099,929	4.677

Punct început	X / Y	Punct sfârșit	X / Y	Lungime segment (** (m)
6	473.153,772 529.099,929	7	473.146,418 529.084,372	17.208
7	473.146,418 529.084,372	8	473.152,975 529.077,148	9.756
8	473.152,975 529.077,148	9	473.154,702 529.076,433	1.869
9	473.154,702 529.076,433	10	473.156,991 529.076,717	2.307
10	473.156,991 529.076,717	11	473.164,767 529.077,177	7.79
11	473.164,767 529.077,177	12	473.175,709 529.075,269	11.107
12	473.175,709 529.075,269	13	473.187,332 529.072,185	12.025
13	473.187,332 529.072,185	14	473.201,518 529.067,504	14.938
14	473.201,518 529.067,504	15	473.220,291 529.061,878	19.598
15	473.220,291 529.061,878	16	473.223,779 529.060,235	3.856
16	473.223,779 529.060,235	17	473.225,666 529.080,456	20.309
17	473.225,666 529.080,456	1	473.223,175 529.081,077	2.567

** Lungimile segmentelor sunt determinate în planul de proiecție Stereo 70 și sunt rotunjite la 1 milimetru.

*** Distanța dintre puncte este formată din segmente cumulate ce sunt mai mici decât valoarea 1 milimetru.

**DATE DESPRE IMOBILUL NR. 2700**

Oficiul de Cadastru și Publicitate Imobiliară SIBIU
Biroul de Cadastru și Publicitate Imobiliară Medias

A. Partea I. Descrierea imobilului

TEREN Extravilan

Adresa: Jud. Sibiu

Nr. Crt	Nr cadastral Nr. topografic	Suprafața* (mp)	Observații / Referințe
A1		24.000	Sector cadastral:25 Teren neimprejmuit;

B. Partea II. Proprietari și acte

Inscrieri privitoare la dreptul de proprietate și alte drepturi reale		Referințe
/		
Act Administrativ nr. 379/31, din 22/01/1993 emis de CJSDPAT SIBIU;		
B1	Intabulare, drept de PROPRIETATE, Legea 18/1991, dobandit prin Reconstituire, cota actuala 1/2, cota initiala 1/1 1) URSU FLOAREA	A1
Act Notarial nr. 10, din 28/01/2015 emis de BNP LOHAN FLORENTINA GEORGETA;		
B2	Intabulare, drept de PROPRIETATE, cu titlu de mostenire, dobandit prin Succesiune, cota actuala 2/16, cota initiala 2/16 1) PAȘCA AUREL	A1
B3	Intabulare, drept de PROPRIETATE, cu titlu de mostenire, dobandit prin Succesiune, cota actuala 3/16, cota initiala 3/16 1) PAȘCA MIRCEA-AUREL	A1
B4	Intabulare, drept de PROPRIETATE, cu titlu de mostenire, dobandit prin Succesiune, cota actuala 3/16, cota initiala 3/16 1) COSTEA RODICA, născ. PAȘCA	A1

C. Partea III. SARCINI .

Inscrieri privind dezmembramintele dreptului de proprietate, drepturi reale de garanție și sarcini	Referințe
NU SUNT	

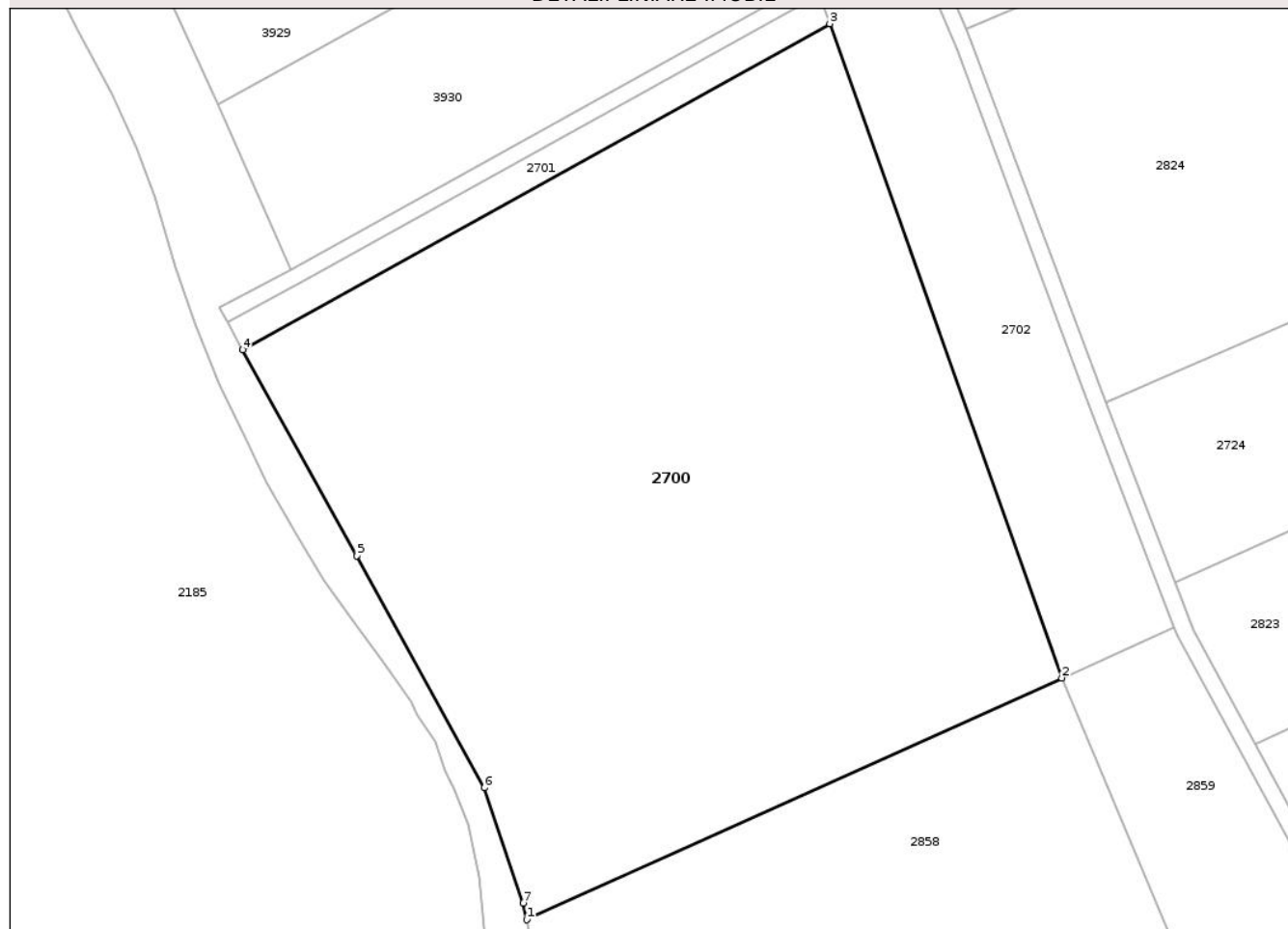
Anexa Nr. 1 La Partea I

Teren

Nr cadastral	Suprafața (mp)*	Observații / Referințe
	24.000	

* Suprafața este determinată în planul de proiecție Stereo 70.

DETALII LINIARE IMOBIL



Date referitoare la teren

Crt	Categorie folosință	Intra vilan	Suprafața (mp)	Tarla	Parcelă	Nr. topo	Observații / Referințe
1	arabil	NU	24.000	17	356/3/9	-	

Lungime Segmente

1) Valorile lungimilor segmentelor sunt obținute din proiecție în plan.

Punct început	X / Y	Punct sfârșit	X / Y	Lungime segment (** (m)
1	473.385,689 527.379,127	2	473.515,233 527.437,623	142.139
2	473.515,233 527.437,623	3	473.459,06 527.595,861	167.913
3	473.459,06 527.595,861	4	473.316,955 527.516,997	162.522
4	473.316,955 527.516,997	5	473.344,515 527.467,186	56.927
5	473.344,515 527.467,186	6	473.375,411 527.411,024	64.099

Punct început	X / Y	Punct sfârșit	X / Y	Lungime segment (** (m)
6	473.375,411 527.411,024	7	473.384,793 527.383,161	29.4
7	473.384,793 527.383,161	1	473.385,689 527.379,127	4.132

** Lungimile segmentelor sunt determinate în planul de proiecție Stereo 70 și sunt rotunjite la 1 milimetru.

*** Distanța dintre puncte este formată din segmente cumulate ce sunt mai mici decât valoarea 1 milimetru.

Neutilizabil în Circuitul Civil



DATE DESPRE IMOBILUL NR. 2701

Oficiul de Cadastru și Publicitate Imobiliară SIBIU
Biroul de Cadastru și Publicitate Imobiliară Medias

A. Partea I. Descrierea imobilului

TEREN Extravilan

Adresa: Jud. Sibiu

Nr. Crt	Nr cadastral Nr. topografic	Suprafața* (mp)	Observații / Referințe
A1		1.200	Sector cadastral:25 Teren neimprejmuit;

B. Partea II. Proprietari și acte

Inscrieri privitoare la dreptul de proprietate și alte drepturi reale	Referințe
/	
Act Administrativ nr. 5466, din 15/12/2025 emis de PRIMĂRIA COMUNIE HOGHILAG;	
B1	Inscrierea posesiei, drept de PROPRIETATE, dobandit prin Lege, cota actuala 1/1, cota initiala 1/1
	1) NEIDENTIFICAT NEIDENTIFICAT
Act Normativ nr. 7, din 13/03/1996 emis de PARLAMENTUL ROMÂNIEI;	
B2	se notează mențiunea de proprietar neidentificat, rezerva comisiei locale de fond funciar

C. Partea III. SARCINI .

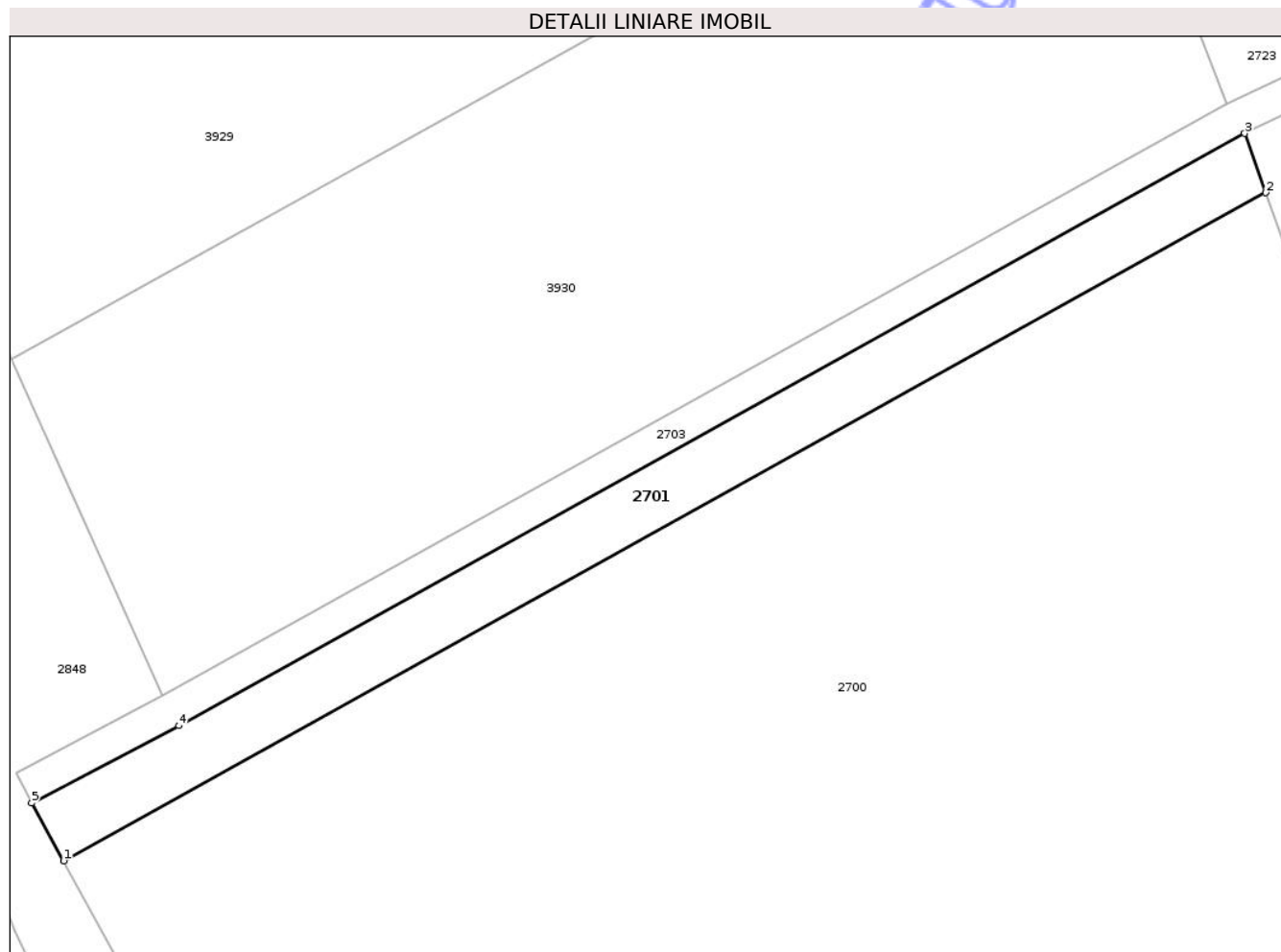
Inscrieri privind dezmembramintele dreptului de proprietate, drepturi reale de garanție și sarcini	Referințe
NU SUNT	

Anexa Nr. 1 La Partea I

Teren

Nr cadastral	Suprafața (mp)*	Observații / Referințe
	1.200	

* Suprafața este determinată în planul de proiecție Stereo 70.



Date referitoare la teren

Crt	Categorie folosință	Intra vilan	Suprafața (mp)	Tarla	Parcelă	Nr. topo	Observații / Referințe
1	arabil	NU	1.200	17	356/3/9/2	-	

Lungime Segmente

1) Valorile lungimilor segmentelor sunt obținute din proiecție în plan.

Punct început	X / Y	Punct sfârșit	X / Y	Lungime segment (** (m)
1	473.316,955 527.516,997	2	473.459,06 527.595,861	162.522
2	473.459,06 527.595,861	3	473.456,575 527.602,863	7.43
3	473.456,575 527.602,863	4	473.330,596 527.532,95	144.078
4	473.330,596 527.532,95	5	473.313,192 527.523,8	19.663
5	473.313,192 527.523,8	1	473.316,955 527.516,997	7.774

** Lungimile segmentelor sunt determinate în planul de proiecție Stereo 70 și sunt rotunjite la 1 milimetru.

*** Distanța dintre puncte este formată din segmente cumulate ce sunt mai mici decât valoarea 1 milimetru.

Neutilizabil în Circuitul
Civil



DATE DESPRE IMOBILUL NR. 2702

Oficiul de Cadastru și Publicitate Imobiliară SIBIU
Biroul de Cadastru și Publicitate Imobiliară Medias

A. Partea I. Descrierea imobilului

TEREN Extravilan

Adresa: Jud. Sibiu

Nr. Crt	Nr cadastral Nr. topografic	Suprafața* (mp)	Observații / Referințe
A1		4.900	Sector cadastral:25 Teren neimprejmuit;

B. Partea II. Proprietari și acte

Inscrieri privitoare la dreptul de proprietate și alte drepturi reale	Referințe
/	
Act Administrativ nr. 5466, din 15/12/2025 emis de PRIMĂRIA COMUNIE HOGHILAG;	
B1	Inscrierea posesiei, drept de PROPRIETATE, dobandit prin Lege, cota actuala 1/1, cota initiala 1/1
	1) NEIDENTIFICAT NEIDENTIFICAT
Act Normativ nr. 7, din 13/03/1996 emis de PARLAMENTUL ROMÂNIEI;	
B2	se notează mențiunea de proprietar neidentificat, rezerva comisiei locale de fond funciar

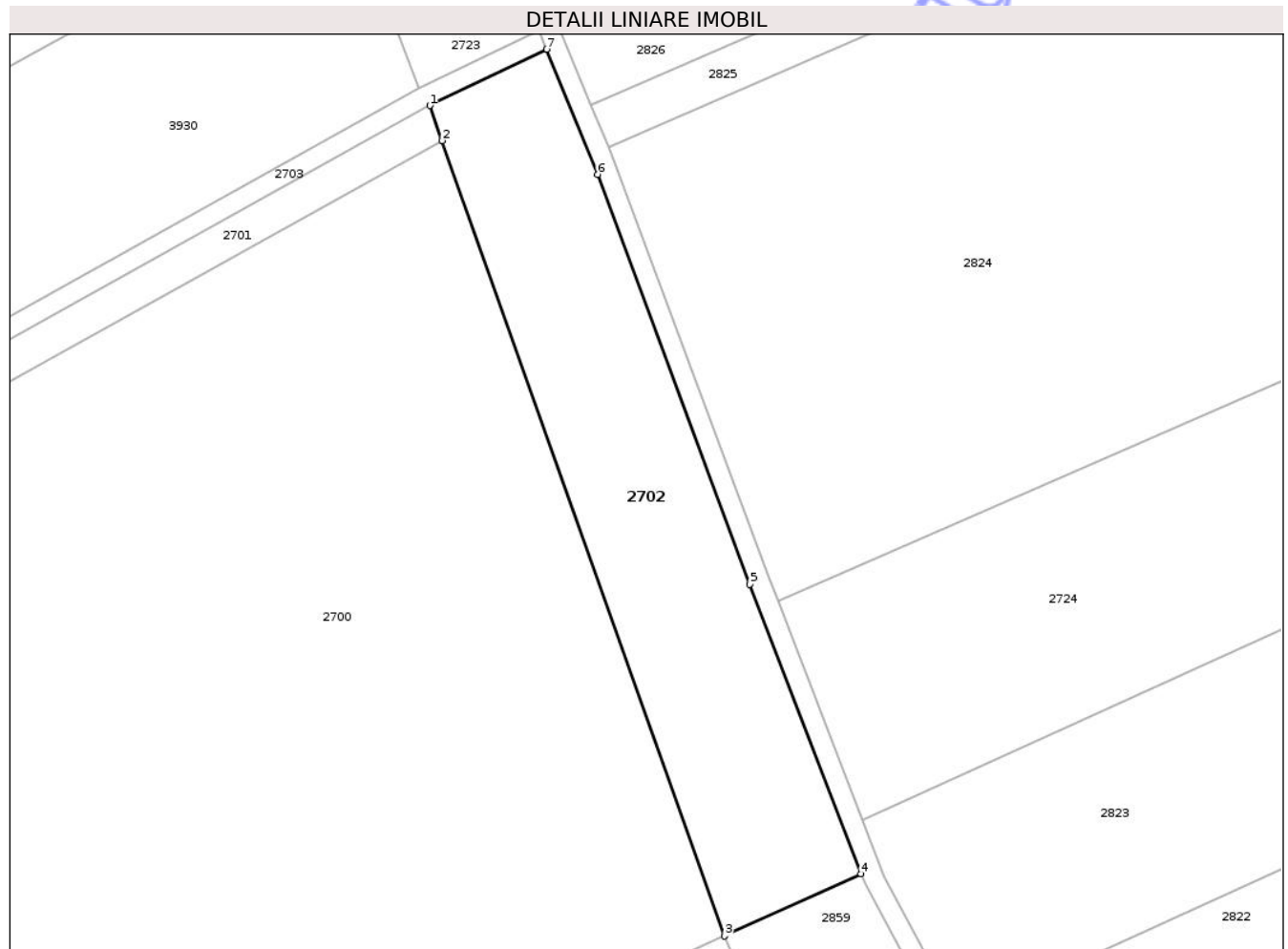
C. Partea III. SARCINI .

Inscrieri privind dezmembramintele dreptului de proprietate, drepturi reale de garanție și sarcini	Referințe
NU SUNT	

Teren

Nr cadastral	Suprafața (mp)*	Observații / Referințe
	4.900	

* Suprafața este determinată în planul de proiecție Stereo 70.



Date referitoare la teren

Crt	Categorie folosință	Intra vilan	Suprafața (mp)	Tarla	Parcelă	Nr. topo	Observații / Referințe
1	faneata	NU	4.900	17	360/2	-	

Lungime Segmente

1) Valorile lungimilor segmentelor sunt obținute din proiecție în plan.

Punct început	X / Y	Punct sfârșit	X / Y	Lungime segment (** (m)
1	473.456,575 527.602,863	2	473.459,06 527.595,861	7.43
2	473.459,06 527.595,861	3	473.515,233 527.437,623	167.913
3	473.515,233 527.437,623	4	473.542,505 527.449,938	29.924
4	473.542,505 527.449,938	5	473.520,352 527.507,627	61.796
5	473.520,352 527.507,627	6	473.489,993 527.589,156	86.998

Punct început	X / Y	Punct sfârșit	X / Y	Lungime segment (** (m)
6	473.489,993 527.589,156	7	473.479,866 527.614,052	26.877
7	473.479,866 527.614,052	1	473.456,575 527.602,863	25.839

** Lungimile segmentelor sunt determinate în planul de proiecție Stereo 70 și sunt rotunjite la 1 milimetru.

*** Distanța dintre puncte este formată din segmente cumulate ce sunt mai mici decât valoarea 1 milimetru.

Neutilizabil în Circuitul Civil

**DATE DESPRE IMOBILUL NR. 2703**

Oficiul de Cadastru și Publicitate Imobiliară SIBIU
Biroul de Cadastru și Publicitate Imobiliară Medias

A. Partea I. Descrierea imobilului

TEREN Extravilan

Adresa: Jud. Sibiu

Nr. Crt	Nr cadastral Nr. topografic	Suprafața* (mp)	Observații / Referințe
A1		760	Sector cadastral:25 Teren neimprejmuit;

B. Partea II. Proprietari și acte

Inscrieri privitoare la dreptul de proprietate și alte drepturi reale	Referințe
/	
Act Normativ nr. 978, din 05/09/2002 emis de GUVERNUL ROMÂNIEI (ADEVÉRINȚĂ NR.5467/15.12.2025 EMISĂ DE PRIMĂRIA COMUNEI HOGHILAG);	
B1	A1
Intabulare, drept de PROPRIETATE, dobandit prin Lege, cota actuala 1/1, cota initiala 1/1	
1) COMUNA HOGHILAG, CIF:999999999999, DOMENIUL PUBLIC	

C. Partea III. SARCINI .

Inscrieri privind dezmembramintele dreptului de proprietate, drepturi reale de garanție și sarcini	Referințe
NU SUNT	

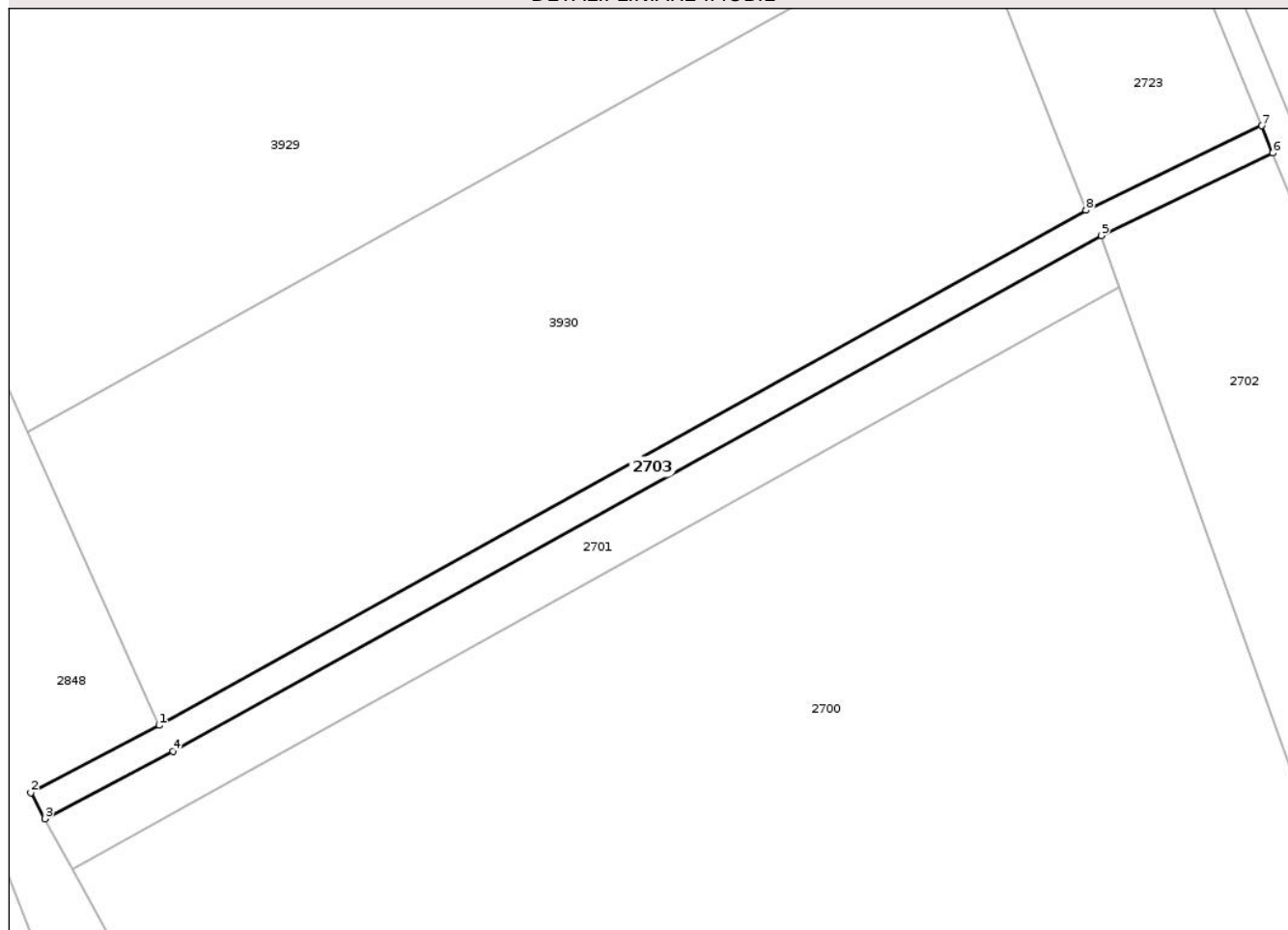
Anexa Nr. 1 La Partea I

Teren

Nr cadastral	Suprafața (mp)*	Observații / Referințe
	760	

* Suprafața este determinată în planul de proiecție Stereo 70.

DETALII LINIARE IMOBIL



Date referitoare la teren

Crt	Categorie folosință	Intra vilan	Suprafața (mp)	Tarla	Parcelă	Nr. topo	Observații / Referințe
1	drum	NU	760	17	356/3/10	-	

Lungime Segmente

1) Valorile lungimilor segmentelor sunt obținute din proiecție în plan.

Punct început	X / Y	Punct sfârșit	X / Y	Lungime segment (** (m)
1	473.328,695 527.536,469	2	473.311,314 527.527,332	19.636
2	473.311,314 527.527,332	3	473.313,192 527.523,8	4.0
3	473.313,192 527.523,8	4	473.330,596 527.532,95	19.663
4	473.330,596 527.532,95	5	473.456,575 527.602,863	144.078
5	473.456,575 527.602,863	6	473.479,866 527.614,052	25.839

Punct început	X / Y	Punct sfârşit	X / Y	Lungime segment (** (m)
6	473.479,866 527.614,052	7	473.478,356 527.617,764	4.007
7	473.478,356 527.617,764	8	473.454,523 527.606,315	26.44
8	473.454,523 527.606,315	1	473.328,695 527.536,469	143.914

** Lungimile segmentelor sunt determinate în planul de proiecție Stereo 70 și sunt rotunjite la 1 milimetru.

*** Distanța dintre puncte este formată din segmente cumulate ce sunt mai mici decât valoarea 1 milimetru.

Neutilizabil în Circuitul Civil

**DATE DESPRE IMOBILUL NR. 2704**

Oficiul de Cadastru și Publicitate Imobiliară SIBIU
Biroul de Cadastru și Publicitate Imobiliară Medias

A. Partea I. Descrierea imobilului

TEREN Extravilan

Adresa: Jud. Sibiu

Nr. Crt	Nr cadastral Nr. topografic	Suprafața* (mp)	Observații / Referințe
A1		11.579	Sector cadastral:26 Teren neimprejmuit;

B. Partea II. Proprietari și acte

Inscrieri privitoare la dreptul de proprietate și alte drepturi reale	Referințe
/	
Act Administrativ nr. 5466, din 15/12/2025 emis de PRIMĂRIA COMUNIE HOGHILAG;	
B1	Inscrierea posesiei, drept de PROPRIETATE, dobandit prin Lege, cota actuala 1/1, cota initiala 1/1
	1) NEIDENTIFICAT NEIDENTIFICAT
Act Normativ nr. 7, din 13/03/1996 emis de PARLAMENTUL ROMÂNIEI;	
B2	se notează mențiunea de proprietar neidentificat, rezerva comisiei locale de fond funciar

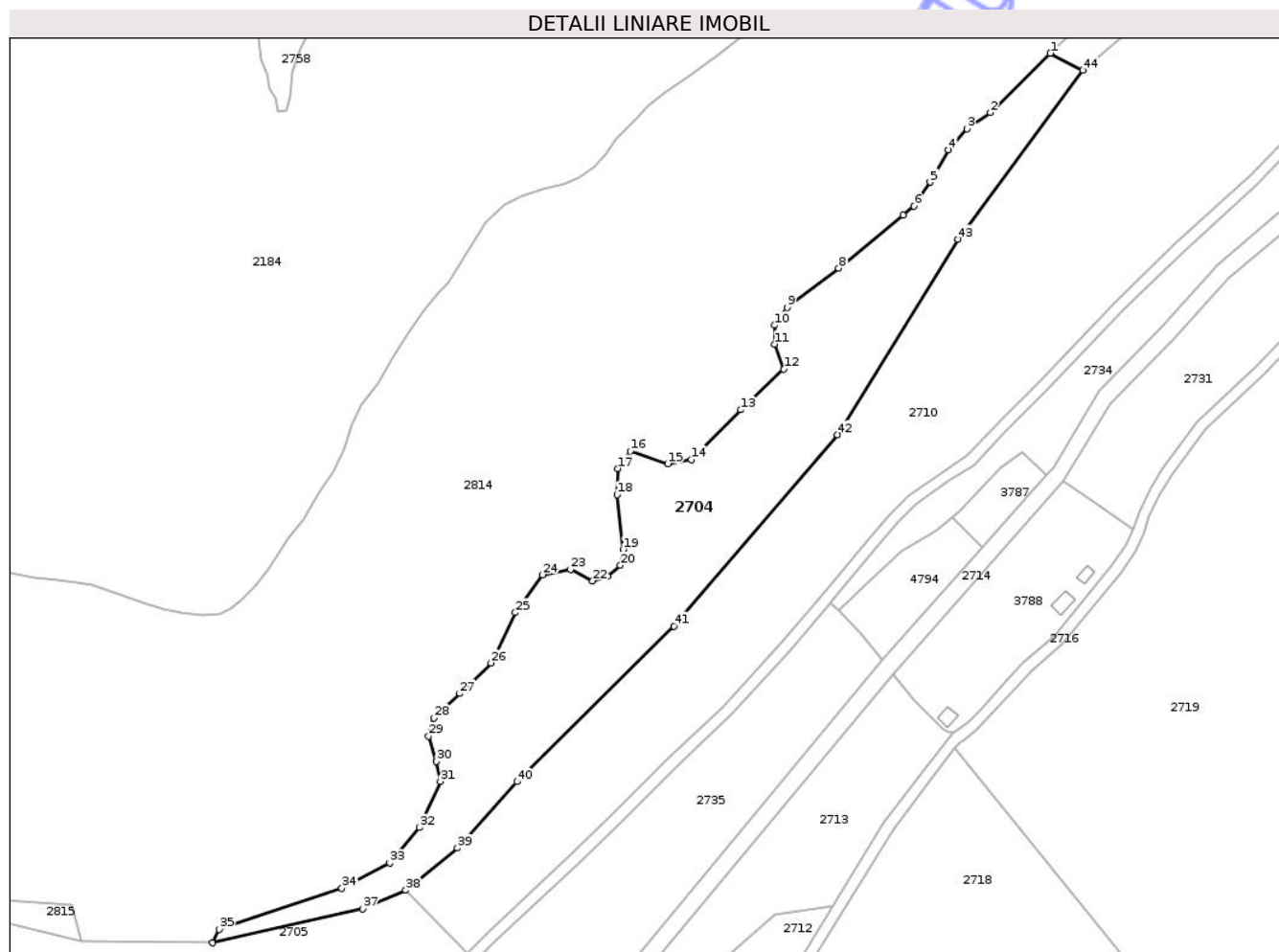
C. Partea III. SARCINI .

Inscrieri privind dezmembramintele dreptului de proprietate, drepturi reale de garanție și sarcini	Referințe
NU SUNT	

Teren

Nr cadastral	Suprafața (mp)*	Observații / Referințe
	11.579	

* Suprafața este determinată în planul de proiecție Stereo 70.



Date referitoare la teren

Crt	Categorie folosință	Intra vilan	Suprafața (mp)	Tarla	Parcelă	Nr. topo	Observații / Referințe
1	padure	NU	11.579	20	374	-	

Lungime Segmente

1) Valorile lungimilor segmentelor sunt obținute din proiecție în plan.

Punct început	X / Y	Punct sfârșit	X / Y	Lungime segment
1	473.062,682 528.331,748	2	473.041,545 528.310,877	29.705
4	473.026,837 528.297,706	5	473.020,379 528.286,364	13.052
7	473.010,9 528.274,737	8	472.988,19 528.256,108	29.373
10	472.965,573 528.235,974	11	472.965,492 528.229,326	6.648
13	472.953,571 528.206,238	14	472.936,204 528.188,733	24.658
16	472.914,719 528.191,616	17	472.910,321 528.185,511	7.524
2	473.041,545 528.310,877	3	473.033,295 528.305,136	10.051
5	473.020,379 528.286,364	6	473.014,639 528.277,942	10.192
8	472.988,19 528.256,108	9	472.970,072 528.242,25	22.81
11	472.965,492 528.229,326	12	472.968,779 528.220,514	9.405
14	472.936,204 528.188,733	15	472.927,947 528.187,211	8.396
17	472.910,321 528.185,511	18	472.910,126 528.176,32	9.193
3	473.033,295 528.305,136	4	473.026,837 528.297,706	9.844
6	473.014,639 528.277,942	7	473.010,9 528.274,737	4.925
9	472.970,072 528.242,25	10	472.965,573 528.235,974	7.722
12	472.968,779 528.220,514	13	472.953,571 528.206,238	20.859
15	472.927,947 528.187,211	16	472.914,719 528.191,616	13.942
18	472.910,126 528.176,32	19	472.912,247 528.157,096	19.341

Punct început	X / Y	Punct sfârșit	X / Y	Lungime segment	Punct început	X / Y	Punct sfârșit	X / Y	Lungime segment	Punct început	X / Y	Punct sfârșit	X / Y	Lungime segment
19	472.912,247 528.157,096	20	472.911,268 528.151,426	5.754	20	472.911,268 528.151,426	21	472.906,767 528.147,71	5.837	21	472.906,767 528.147,71	22	472.901,489 528.145,994	5.55
22	472.901,489 528.145,994	23	472.893,766 528.150,05	8.723	23	472.893,766 528.150,05	24	472.883,745 528.148,128	10.204	24	472.883,745 528.148,128	25	472.874,281 528.134,805	16.342
25	472.874,281 528.134,805	26	472.865,614 528.117,089	19.722	26	472.865,614 528.117,089	27	472.854,668 528.106,344	15.339	27	472.854,668 528.106,344	28	472.845,564 528.097,754	12.517
28	472.845,564 528.097,754	29	472.843,709 528.091,287	6.728	29	472.843,709 528.091,287	30	472.846,449 528.082,488	9.216	30	472.846,449 528.082,488	31	472.847,819 528.075,449	7.171
31	472.847,819 528.075,449	32	472.840,493 528.059,175	17.847	32	472.840,493 528.059,175	33	472.829,944 528.046,643	16.381	33	472.829,944 528.046,643	34	472.813,114 528.037,843	18.992
34	472.813,114 528.037,843	35	472.769,864 528.023,373	45.606	35	472.769,864 528.023,373	36	472.767,455 528.018,589	5.356	36	472.767,455 528.018,589	37	472.820,511 528.030,592	54.397
37	472.820,511 528.030,592	38	472.835,618 528.037,065	16.435	38	472.835,618 528.037,065	39	472.853,848 528.051,91	23.519	39	472.853,848 528.051,91	40	472.874,851 528.075,304	31.439
40	472.874,851 528.075,304	41	472.930,095 528.130,063	77.785	41	472.930,095 528.130,063	42	472.987,675 528.197,464	88.647	42	472.987,675 528.197,464	43	473.030,166 528.266,276	80.874
43	473.030,166 528.266,276	44	473.074,245 528.325,763	74.038	44	473.074,245 528.325,763	1	473.062,682 528.331,748	13.02					

** Lungimile segmentelor sunt determinate în planul de proiecție Stereo 70 și sunt rotunjite la 1 milimetru.

*** Distanța dintre puncte este formată din segmente cumulate ce sunt mai mici decât valoarea 1 milimetru.

Neutilizabil în
Civil

**DATE DESPRE IMOBILUL NR. 2705**

Oficiul de Cadastru și Publicitate Imobiliară SIBIU
Biroul de Cadastru și Publicitate Imobiliară Medias

A. Partea I. Descrierea imobilului

TEREN Extravilan

Adresa: Jud. Sibiu

Nr. Crt	Nr cadastral Nr. topografic	Suprafața* (mp)	Observații / Referințe
A1		41.500	Sector cadastral:26 Teren neimprejmuit;

B. Partea II. Proprietari și acte

Inscrieri privitoare la dreptul de proprietate și alte drepturi reale	Referințe
/	
Act Administrativ nr. 456/31, din 28/01/1993 emis de CJSDPAT SIBIU;	
B1	A1
Intabulare, drept de PROPRIETATE, Legea 18/1991, dobandit prin Reconstituire, cota actuala 1/1, cota initiala 1/1	
1) STOICA GHEORGHE	

C. Partea III. SARCINI .

Inscrieri privind dezmembramintele dreptului de proprietate, drepturi reale de garanție și sarcini	Referințe
NU SUNT	

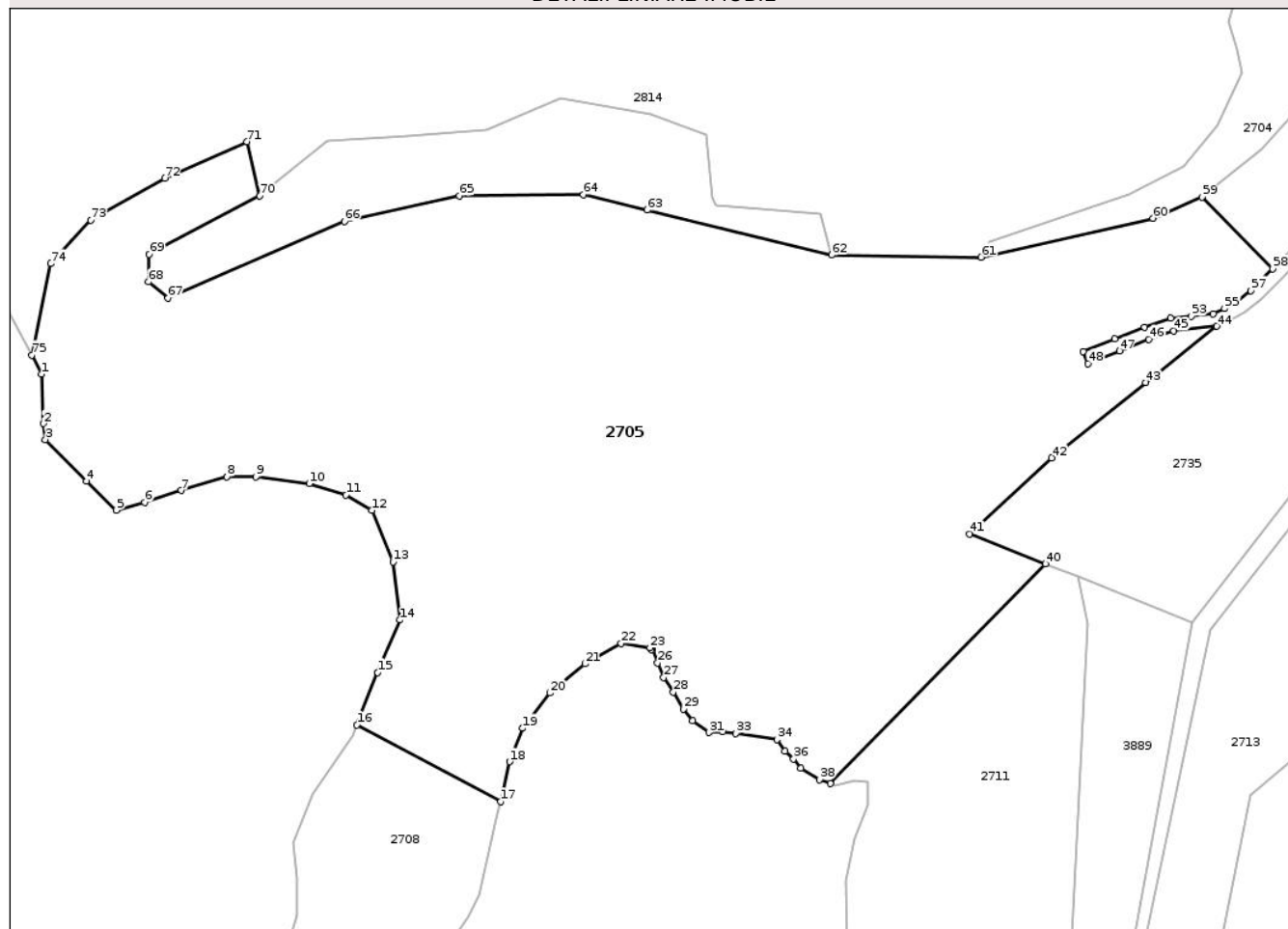
Anexa Nr. 1 La Partea I

Teren

Nr cadastral	Suprafața (mp)*	Observații / Referințe
	41.500	

* Suprafața este determinată în planul de proiecție Stereo 70.

DETALII LINIARE IMOBIL



Date referitoare la teren

Crt	Categorie folosință	Intra vilan	Suprafața (mp)	Tarla	Parcelă	Nr. topo	Observații / Referințe
1	arabil	NU	41.500	20	376/3	-	

Lungime Segmente

1) Valorile lungimilor segmentelor sunt obținute din proiecție în plan.

Punct început	X / Y	Punct sfârșit	X / Y	Lungime segment	Punct început	X / Y	Punct sfârșit	X / Y	Lungime segment	Punct început	X / Y	Punct sfârșit	X / Y	Lungime segment
1	472.477,498 527.982,501	2	472.478,072 527.967,246	15.266	2	472.478,072 527.967,246	3	472.478,637 527.962,354	4.925	3	472.478,637 527.962,354	4	472.491,241 527.949,531	17.98
4	472.491,241 527.949,531	5	472.500,502 527.940,534	12.912	5	472.500,502 527.940,534	6	472.509,233 527.942,916	9.05	6	472.509,233 527.942,916	7	472.520,61 527.946,62	11.965
7	472.520,61 527.946,62	8	472.534,633 527.950,853	14.648	8	472.534,633 527.950,853	9	472.543,629 527.950,853	8.996	9	472.543,629 527.950,853	10	472.560,033 527.948,737	16.54
10	472.560,033 527.948,737	11	472.571,41 527.945,297	11.886	11	472.571,41 527.945,297	12	472.579,347 527.940,534	9.256	12	472.579,347 527.940,534	13	472.585,962 527.924,659	17.198
13	472.585,962 527.924,659	14	472.588,079 527.906,668	18.115	14	472.588,079 527.906,668	15	472.581,2 527.890,528	17.545	15	472.581,2 527.890,528	16	472.574,758 527.874,314	17.447
16	472.574,758 527.874,314	17	472.619,117 527.850,687	50.259	17	472.619,117 527.850,687	18	472.621,945 527.863,011	12.644	18	472.621,945 527.863,011	19	472.625,914 527.873,33	11.056

Punct început	X / Y	Punct sfârșit	X / Y	Lungime segment	Punct început	X / Y	Punct sfârșit	X / Y	Lungime segment	Punct început	X / Y	Punct sfârșit	X / Y	Lungime segment
19	472.625,914 527.873,33	20	472.634,381 527.884,178	13.761	20	472.634,381 527.884,178	21	472.645,229 527.893,174	14.093	21	472.645,229 527.893,174	22	472.656,341 527.899,524	12.798
22	472.656,341 527.899,524	23	472.665,195 527.898,151	8.96	23	472.665,195 527.898,151	24	472.665,69 527.897,557	0.773	24	472.665,69 527.897,557	25	472.666,1 527.897,539	0.41
25	472.666,1 527.897,539	26	472.667,596 527.893,422	4.38	26	472.667,596 527.893,422	27	472.669,47 527.888,929	4.868	27	472.669,47 527.888,929	28	472.672,461 527.884,488	5.354
28	472.672,461 527.884,488	29	472.675,538 527.879,218	6.103	29	472.675,538 527.879,218	30	472.678,393 527.875,705	4.527	30	472.678,393 527.875,705	31	472.683,446 527.871,971	6.283
31	472.683,446 527.871,971	32	472.687,62 527.872,191	4.18	32	472.687,62 527.872,191	33	472.691,795 527.871,752	4.198	33	472.691,795 527.871,752	34	472.704,539 527.869,776	12.896
34	472.704,539 527.869,776	35	472.706,958 527.866,263	4.265	35	472.706,958 527.866,263	36	472.709,594 527.863,847	3.576	36	472.709,594 527.863,847	37	472.711,791 527.860,993	3.602
37	472.711,791 527.860,993	38	472.717,503 527.857,479	6.706	38	472.717,503 527.857,479	39	472.720,935 527.856,232	3.652	39	472.720,935 527.856,232	40	472.787,295 527.924,012	94.857
40	472.787,295 527.924,012	41	472.763,966 527.933,236	25.086	41	472.763,966 527.933,236	42	472.789,201 527.956,732	34.48	42	472.789,201 527.956,732	43	472.818,325 527.979,866	37.194
43	472.818,325 527.979,866	44	472.840,231 527.997,268	27.977	44	472.840,231 527.997,268	45	472.826,901 527.995,825	13.408	45	472.826,901 527.995,825	46	472.819,291 527.993,257	8.032
46	472.819,291 527.993,257	47	472.810,201 527.989,676	9.77	47	472.810,201 527.989,676	48	472.800,476 527.985,781	10.476	48	472.800,476 527.985,781	49	472.798,989 527.989,494	4.0
49	472.798,989 527.989,494	50	472.808,725 527.993,394	10.488	50	472.808,725 527.993,394	51	472.817,917 527.997,015	9.879	51	472.817,917 527.997,015	52	472.826,048 527.999,758	8.581
52	472.826,048 527.999,758	53	472.832,325 528.000,4	6.31	53	472.832,325 528.000,4	54	472.839,169 528.001,173	6.888	54	472.839,169 528.001,173	55	472.842,619 528.002,708	3.776
55	472.842,619 528.002,708	56	472.846,435 528.004,927	4.414	56	472.846,435 528.004,927	57	472.850,643 528.008,302	5.394	57	472.850,643 528.008,302	58	472.857,455 528.015,023	9.569
58	472.857,455 528.015,023	59	472.835,618 528.037,065	31.027	59	472.835,618 528.037,065	60	472.820,511 528.030,592	16.435	60	472.820,511 528.030,592	61	472.767,455 528.018,589	54.397
61	472.767,455 528.018,589	62	472.721,339 528.019,275	46.121	62	472.721,339 528.019,275	63	472.664,419 528.033,165	58.59	63	472.664,419 528.033,165	64	472.644,713 528.037,934	20.275
64	472.644,713 528.037,934	65	472.606,38 528.037,472	38.336	65	472.606,38 528.037,472	66	472.570,936 528.029,588	36.31	66	472.570,936 528.029,588	67	472.516,473 528.005,939	59.376
67	472.516,473 528.005,939	68	472.510,452 528.010,99	7.859	68	472.510,452 528.010,99	69	472.510,632 528.019,468	8.48	69	472.510,632 528.019,468	70	472.544,783 528.037,461	38.601
70	472.544,783 528.037,461	71	472.540,887 528.054,162	17.149	71	472.540,887 528.054,162	72	472.515,458 528.042,924	27.802	72	472.515,458 528.042,924	73	472.492,595 528.030,011	26.258
73	472.492,595 528.030,011	74	472.480,169 528.016,602	18.281	74	472.480,169 528.016,602	75	472.474,428 527.988,409	28.772	75	472.474,428 527.988,409	1	472.477,498 527.982,501	6.658

** Lungimile segmentelor sunt determinate în planul de proiecție Stereo 70 și sunt rotunjite la 1 milimetru.

*** Distanța dintre puncte este formată din segmente cumulate ce sunt mai mici decât valoarea 1 milimetru.



DATE DESPRE IMOBILUL NR. 2706

Oficiul de Cadastru și Publicitate Imobiliară SIBIU
Biroul de Cadastru și Publicitate Imobiliară Medias

A. Partea I. Descrierea imobilului

TEREN Extravilan

Adresa: Jud. Sibiu

Nr. Crt	Nr cadastral Nr. topografic	Suprafața* (mp)	Observații / Referințe
A1	101599	9.400	Sector cadastral:25 Teren neimprejmuit;

B. Partea II. Proprietari și acte

Inscrieri privitoare la dreptul de proprietate și alte drepturi reale		Referințe
312 / 10/01/2022		
Hotarare Judecatoreasca nr. 937, din 07/06/2019 emis de JUDECATORIA MEDIAS (din dosar nr. 3963/257/2018, definitivă, hotarare judecatoreasca nr 707 din dosar nr. 3963/257/2018, definitivă din 29.09.2020, emis de TRIBUNALUL SIBIU);		
B6	Intabulare, drept de PROPRIETATE, succesiune, dobandit prin Hotarare Judecatoreasca, cota actuala 3/32, cota initiala 3/32 1) BLĂJAN CLAUDIU-FLORIN , fiu	A1
B7	Intabulare, drept de PROPRIETATE, succesiune, dobandit prin Hotarare Judecatoreasca, cota actuala 1/32, cota initiala 1/32 1) BLĂJAN CLAUDIU-FLORIN , fiu	A1
B8	Intabulare, drept de PROPRIETATE, succesiune, dobandit prin Hotarare Judecatoreasca, cota actuala 7/16, cota initiala 7/16 1) STOICA MIRCEA , junior	A1
B9	Intabulare, drept de PROPRIETATE, succesiune, dobandit prin Hotarare Judecatoreasca, cota actuala 7/16, cota initiala 7/16 1) BURCEA RITA	A1

C. Partea III. SARCINI

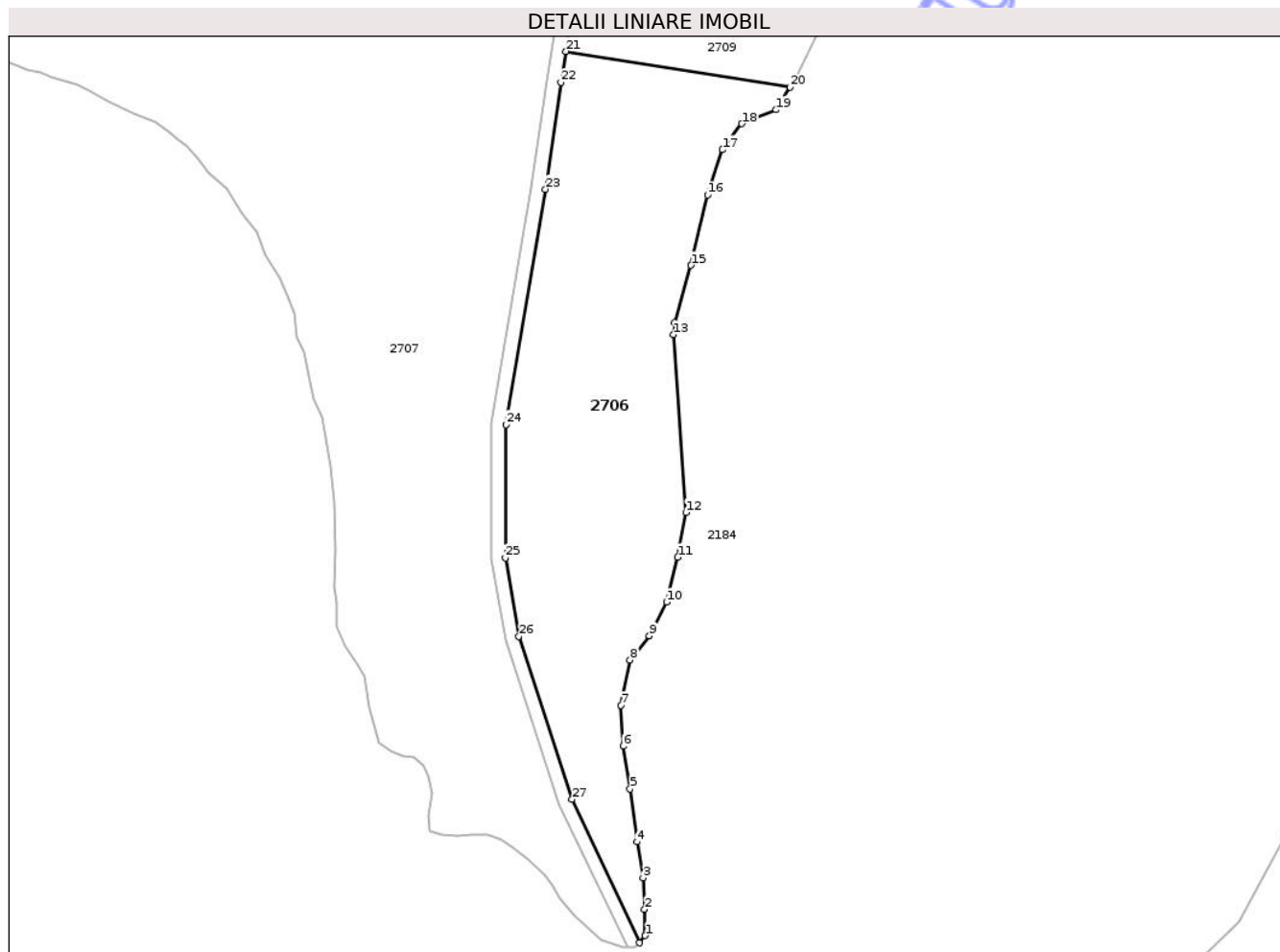
Inscrieri privind dezmembramintele dreptului de proprietate, drepturi reale de garanție și sarcini		Referințe
19990 / 24/07/2024		
Hotarare Judecatoreasca nr. 700/2024, din 13/03/2024 emis de JUDECATORIA MEDIAS (IN DOSAR NR 1584/257/2024);		
C1	se notează asupra cotei de 4/32 urmărirea silită in dosar de executare nr. 38/2024 emis de executor judecatoresc Sapta Florian, pentru suma de 23.479,60 EURO reprezentand debit si dobanzi ce se vor calcula in continuare pana la achitarea integrala a debitului, conform titlului executoriu plus suma de 9.000,63 LEI cu titlu de cheltuieli de executare si onorariu executor judecatoresc si urmatoarele cheltuieli de executare ce se vor efectua pana la realizarea obligatiei stabilite in titlu executoriu, pentru care se face urmarirea, datorata de debitoul Blăjan Claudiu-Florin de la poz. B.6 si B.7, în favoarea creditoarei EOS CREDIT FUNDING DAC	A1

Anexa Nr. 1 La Partea I

Teren

Nr cadastral	Suprafața (mp)*	Observații / Referințe
101599	9.400	

* Suprafața este determinată în planul de proiecție Stereo 70.



Date referitoare la teren

Crt	Categorie folosință	Intra vilan	Suprafața (mp)	Tarla	Parcelă	Nr. topo	Observații / Referințe
1	arabil	NU	9.400	17	376/4/1	-	Număr parcelă 376/4 greșit în CF

Lungime Segmente

1) Valorile lungimilor segmentelor sunt obținute din proiecție în plan.

Punct început	X / Y	Punct sfârșit	X / Y	Lungime segment (** (m)
1	472.874,999 527.364,486	2	472.874,803 527.371,975	7.492
3	472.874,408 527.381,041	4	472.872,633 527.391,288	10.4
5	472.870,662 527.406,463	6	472.868,689 527.418,681	12.376
7	472.868,098 527.430,308	8	472.870,662 527.443,315	13.257
9	472.876,183 527.450,213	10	472.881,144 527.459,818	10.811

Punct început	X / Y	Punct sfârșit	X / Y	Lungime segment (** (m)
2	472.874,803 527.371,975	3	472.874,408 527.381,041	9.075
4	472.872,633 527.391,288	5	472.870,662 527.406,463	15.302
6	472.868,689 527.418,681	7	472.868,098 527.430,308	11.642
8	472.870,662 527.443,315	9	472.876,183 527.450,213	8.835
10	472.881,144 527.459,818	11	472.884,299 527.472,628	13.193

Punct început	X / Y	Punct sfârșit	X / Y	Lungime segment (** (m)
11	472.884,299 527.472,628	12	472.886,667 527.485,438	13.027
13	472.883,105 527.536,27	14	472.883,354 527.539,69	3.429
15	472.888,117 527.556,094	16	472.892,879 527.576,203	20.665
17	472.897,113 527.589,167	18	472.902,669 527.596,576	9.261
19	472.912,459 527.600,544	20	472.916,493 527.606,999	7.612
21	472.852,309 527.617,259	22	472.850,887 527.608,385	8.987
23	472.846,45 527.577,859	24	472.835,099 527.510,605	68.205
25	472.834,943 527.472,455	26	472.838,819 527.450,044	22.744
27	472.854,05 527.403,486	28	472.873,323 527.362,453	45.334

Punct început	X / Y	Punct sfârșit	X / Y	Lungime segment (** (m)
12	472.886,667 527.485,438	13	472.883,105 527.536,27	50.957
14	472.883,354 527.539,69	15	472.888,117 527.556,094	17.081
16	472.892,879 527.576,203	17	472.897,113 527.589,167	13.638
18	472.902,669 527.596,576	19	472.912,459 527.600,544	10.564
20	472.916,493 527.606,999	21	472.852,309 527.617,259	64.999
22	472.850,887 527.608,385	23	472.846,45 527.577,859	30.847
24	472.835,099 527.510,605	25	472.834,943 527.472,455	38.15
26	472.838,819 527.450,044	27	472.854,05 527.403,486	48.986
28	472.873,323 527.362,453	1	472.874,999 527.364,486	2.635

** Lungimile segmentelor sunt determinate în planul de proiecție Stereo 70 și sunt rotunjite la 1 milimetru.

*** Distanța dintre puncte este formată din segmente cumulate ce sunt mai mici decât valoarea 1 milimetru.

Neutilizabil în
Civil



DATE DESPRE IMOBILUL NR. 2707

Oficiul de Cadastru și Publicitate Imobiliară SIBIU
Biroul de Cadastru și Publicitate Imobiliară Medias

A. Partea I. Descrierea imobilului

TEREN Extravilan

Adresa: Jud. Sibiu

Nr. Crt	Nr cadastral Nr. topografic	Suprafața* (mp)	Observații / Referințe
A1	101598	35.500	Sector cadastral:26 Teren neimprejmuit;

B. Partea II. Proprietari și acte

Inscrieri privitoare la dreptul de proprietate și alte drepturi reale		Referințe
312 / 10/01/2022		
Hotarare Judecatoreasca nr. 707, din 29/09/2020 emis de TRIBUNALUL SIBIU (IN DOSAR NR 1584/257/2024, hotarare judecatoreasca nr 937 din dosar nr. 3963/257/2018, definitivă din 07.06.2019, emis de JUDECATORIA MEDIAS);		
B6	Intabulare, drept de PROPRIETATE, succesiune, dobandit prin Hotarare Judecatoreasca, cota actuala 3/32, cota initiala 3/32 1) BLĂJAN CLAUDIU-FLORIN , fiu	A1
B7	Intabulare, drept de PROPRIETATE, succesiune, dobandit prin Hotarare Judecatoreasca, cota actuala 1/32, cota initiala 1/32 1) BLĂJAN CLAUDIU-FLORIN , fiu	A1
B8	Intabulare, drept de PROPRIETATE, succesiune, dobandit prin Hotarare Judecatoreasca, cota actuala 7/16, cota initiala 7/16 1) STOICA MIRCEA , junior	A1
B9	Intabulare, drept de PROPRIETATE, succesiune, dobandit prin Hotarare Judecatoreasca, cota actuala 7/16, cota initiala 7/16 1) BURCEA RITA	A1

C. Partea III. SARCINI

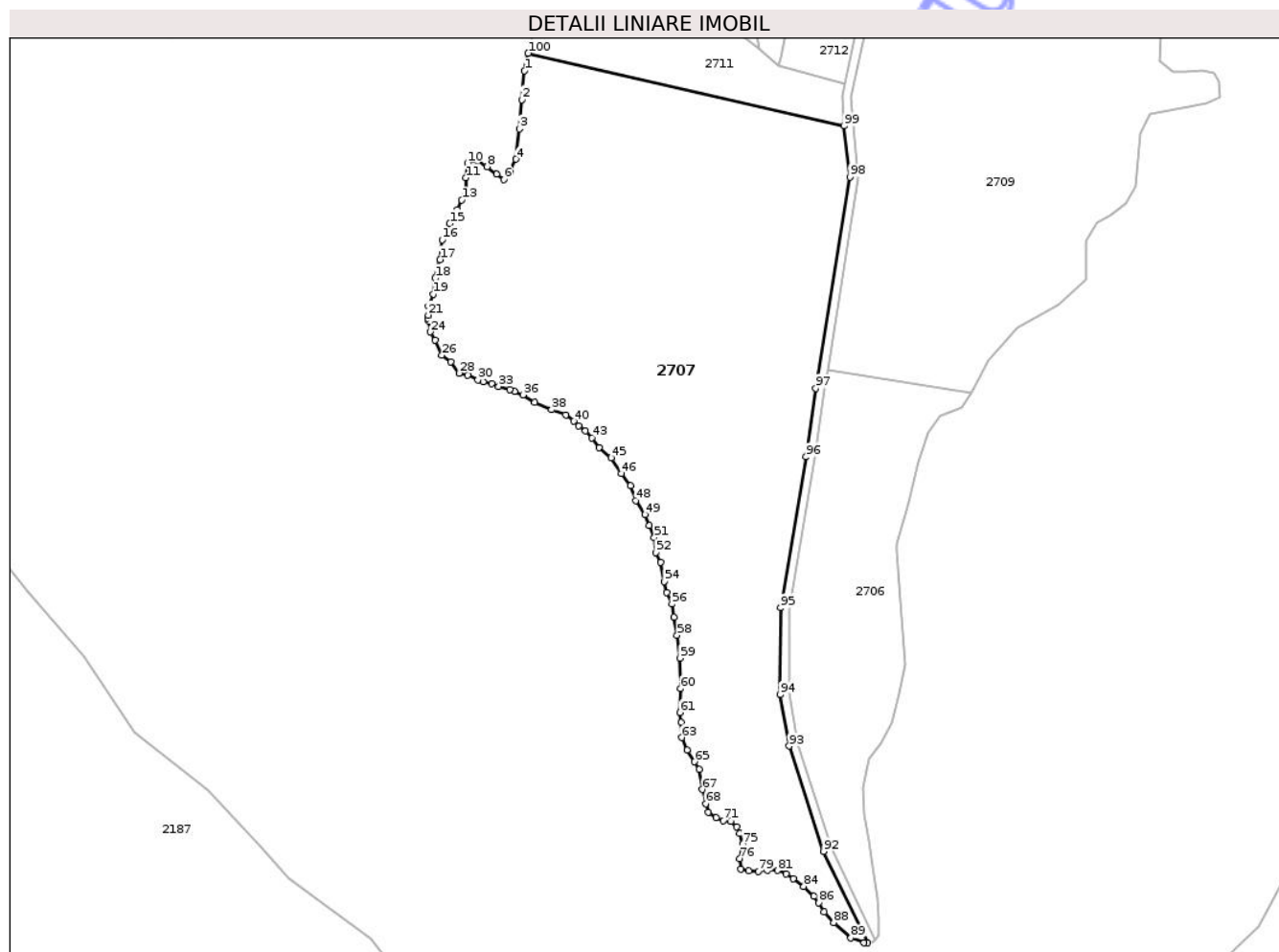
Inscrieri privind dezmembramintele dreptului de proprietate, drepturi reale de garanție și sarcini		Referințe
19989 / 24/07/2024		
Hotarare Judecatoreasca nr. 700/2024, din 13/03/2024 emis de JUDECATORIA MEDIAS (IN DOSAR NR 1584/257/2024);		
C1	se notează asupra cotei de 4/32 urmărirea silită în dos. ex. 38/2024 emis de ex. jud. Sapta Florian, pentru suma de 23.479,60 EUR reprezentând debit și dobânzi ce se vor calcula in continuare până la achitarea integrală a debitului, conform titlului executoriu, plus suma de 9.000,63 lei cu titlu de cheltuieli de executare si onorariu executor judecătoresc și următoarele cheltuieli de executare ce se vor efectua până la realizarea obligației stabilite în titlu executoriu pentru care se face urmărirea, datorată de debitorul Blajan Claudiu Florin de sub B6, B7 în favoarea creditorului EOS CREDIT FUNDING DAC	A1

Anexa Nr. 1 La Partea I

Teren

Nr cadastral	Suprafața (mp)*	Observații / Referințe
101598	35.500	

* Suprafața este determinată în planul de proiecție Stereo 70.



Date referitoare la teren

Crt	Categorie folosință	Intravilan	Suprafața (mp)	Tarla	Parcelă	Nr. topo	Observații / Referințe
1	arabil	NU	35.500	20	376/4	-	

Lungime Segmente

1) Valorile lungimilor segmentelor sunt obținute din proiecție în plan.

Punct început	X / Y	Punct sfârșit	X / Y	Lungime segment
1	472.716,529 527.750,968	2	472.715,34 527.738,125	12.898
4	472.712,723 527.711,487	5	472.709,865 527.705,779	6.384
7	472.704,154 527.704,827	8	472.699,87 527.708,157	5.426
10	472.691,066 527.709,822	11	472.690,352 527.703,162	6.698
13	472.688,424 527.693,179	14	472.686,451 527.688,843	4.764
16	472.679,746 527.675,443	17	472.678,761 527.666,575	8.923
2	472.715,34 527.738,125	3	472.714,388 527.725,044	13.116
5	472.709,865 527.705,779	6	472.707,248 527.702,448	4.236
8	472.699,87 527.708,157	9	472.695,11 527.711,012	5.551
11	472.690,352 527.703,162	12	472.690,199 527.697,515	5.649
14	472.686,451 527.688,843	15	472.683,1 527.682,734	6.968
17	472.678,761 527.666,575	18	472.676,591 527.658,297	8.558
3	472.714,388 527.725,044	4	472.712,723 527.711,487	13.659
6	472.707,248 527.702,448	7	472.704,154 527.704,827	3.903
9	472.695,11 527.711,012	10	472.691,066 527.709,822	4.215
12	472.690,199 527.697,515	13	472.688,424 527.693,179	4.685
15	472.683,1 527.682,734	16	472.679,746 527.675,443	8.025
18	472.676,591 527.658,297	19	472.675,606 527.651,203	7.162

Punct început	X / Y	Punct sfârșit	X / Y	Lungime segment	Punct început	X / Y	Punct sfârșit	X / Y	Lungime segment	Punct început	X / Y	Punct sfârșit	X / Y	Lungime segment
19	472.675,606 527.651,203	20	472.673,436 527.645,685	5.929	20	472.673,436 527.645,685	21	472.673,436 527.641,711	3.974	21	472.673,436 527.641,711	22	472.673,196 527.640,271	1.46
22	472.673,196 527.640,271	23	472.673,522 527.639,294	1.03	23	472.673,522 527.639,294	24	472.674,424 527.634,255	5.119	24	472.674,424 527.634,255	25	472.676,591 527.630,511	4.326
25	472.676,591 527.630,511	26	472.679,55 527.623,81	7.325	26	472.679,55 527.623,81	27	472.683,495 527.620,854	4.93	27	472.683,495 527.620,854	28	472.687,25 527.615,818	6.282
28	472.687,25 527.615,818	29	472.691,192 527.614,833	4.063	29	472.691,192 527.614,833	30	472.695,727 527.612,862	4.945	30	472.695,727 527.612,862	31	472.698,095 527.612,074	2.496
31	472.698,095 527.612,074	32	472.701,841 527.611,286	3.828	32	472.701,841 527.611,286	33	472.704,996 527.609,906	3.444	33	472.704,996 527.609,906	34	472.709,926 527.608,527	5.119
34	472.709,926 527.608,527	35	472.712,292 527.607,738	2.494	35	472.712,292 527.607,738	36	472.715,841 527.606,162	3.883	36	472.715,841 527.606,162	37	472.721,166 527.602,812	6.291
37	472.721,166 527.602,812	38	472.728,66 527.599,461	8.209	38	472.728,66 527.599,461	39	472.734,97 527.597,096	6.739	39	472.734,97 527.597,096	40	472.738,52 527.594,338	4.495
40	472.738,52 527.594,338	41	472.740,885 527.592,169	3.209	41	472.740,885 527.592,169	42	472.743,842 527.590,002	3.666	42	472.743,842 527.590,002	43	472.746,801 527.586,849	4.324
43	472.746,801 527.586,849	44	472.749,956 527.582,513	5.362	44	472.749,956 527.582,513	45	472.755,28 527.577,981	6.992	45	472.755,28 527.577,981	46	472.759,815 527.570,886	8.421
46	472.759,815 527.570,886	47	472.763,956 527.565,565	6.742	47	472.763,956 527.565,565	48	472.766,322 527.558,865	7.105	48	472.766,322 527.558,865	49	472.770,465 527.552,558	7.546
49	472.770,465 527.552,558	50	472.772,435 527.547,631	5.306	50	472.772,435 527.547,631	51	472.774,605 527.542,311	5.746	51	472.774,605 527.542,311	52	472.775,196 527.535,61	6.727
52	472.775,196 527.535,61	53	472.777,365 527.531,274	4.848	53	472.777,365 527.531,274	54	472.778,964 527.522,667	8.754	54	472.778,964 527.522,667	55	472.780,148 527.517,74	5.067
55	472.780,148 527.517,74	56	472.782,513 527.512,616	5.643	56	472.782,513 527.512,616	57	472.783,499 527.506,703	5.995	57	472.783,499 527.506,703	58	472.784,879 527.498,624	8.196
58	472.784,879 527.498,624	59	472.786,063 527.488,375	10.317	59	472.786,063 527.488,375	60	472.786,458 527.474,779	13.602	60	472.786,458 527.474,779	61	472.786,063 527.464,136	10.65
61	472.786,063 527.464,136	62	472.786,654 527.459,604	4.57	62	472.786,654 527.459,604	63	472.786,852 527.452,903	6.704	63	472.786,852 527.452,903	64	472.789,218 527.447,188	6.185
64	472.789,218 527.447,188	65	472.792,571 527.442,064	6.124	65	472.792,571 527.442,064	66	472.794,739 527.438,714	3.99	66	472.794,739 527.438,714	67	472.796,119 527.429,649	9.169
67	472.796,119 527.429,649	68	472.797,698 527.423,342	6.502	68	472.797,698 527.423,342	69	472.798,882 527.419,598	3.927	69	472.798,882 527.419,598	70	472.802,235 527.417,105	4.178
70	472.802,235 527.417,105	71	472.805,589 527.415,725	3.627	71	472.805,589 527.415,725	72	472.808,744 527.415,331	3.18	72	472.808,744 527.415,331	73	472.811,504 527.412,966	3.635
73	472.811,504 527.412,966	74	472.812,884 527.410,01	3.262	74	472.812,884 527.410,01	75	472.814,068 527.405,281	4.875	75	472.814,068 527.405,281	76	472.812,884 527.398,777	6.611
76	472.812,884 527.398,777	77	472.813,279 527.394,245	4.549	77	472.813,279 527.394,245	78	472.816,829 527.393,259	3.684	78	472.816,829 527.393,259	79	472.821,165 527.393,063	4.34
79	472.821,165 527.393,063	80	472.825,11 527.393,457	3.965	80	472.825,11 527.393,457	81	472.829,843 527.393,457	4.733	81	472.829,843 527.393,457	82	472.833,589 527.391,88	4.064
82	472.833,589 527.391,88	83	472.836,943 527.389,909	3.89	83	472.836,943 527.389,909	84	472.841,478 527.386,362	5.757	84	472.841,478 527.386,362	85	472.846,013 527.382,026	6.274
85	472.846,013 527.382,026	86	472.848,183 527.379,07	3.667	86	472.848,183 527.379,07	87	472.850,548 527.374,931	4.767	87	472.850,548 527.374,931	88	472.854,885 527.370,202	6.417
88	472.854,885 527.370,202	89	472.862,578 527.363,304	10.333	89	472.862,578 527.363,304	90	472.868,493 527.361,136	6.3	90	472.868,493 527.361,136	91	472.870,127 527.361,136	1.634
91	472.870,127 527.361,136	92	472.850,325 527.402,009	45.417	92	472.850,325 527.402,009	93	472.834,927 527.449,076	49.522	93	472.834,927 527.449,076	94	472.830,942 527.472,12	23.386
94	472.830,942 527.472,12	95	472.831,1 527.510,948	38.828	95	472.831,1 527.510,948	96	472.842,498 527.578,479	68.486	96	472.842,498 527.578,479	97	472.846,933 527.608,989	30.831
97	472.846,933 527.608,989	98	472.862,07 527.703,446	95.662	98	472.862,07 527.703,446	99	472.859,552 527.726,35	23.042	99	472.859,552 527.726,35	100	472.718,209 527.758,881	145.038
100	472.718,209 527.758,881	1	472.716,529 527.750,968	8.089										

** Lungimile segmentelor sunt determinate în planul de proiecție Stereo 70 și sunt rotunjite la 1 milimetru.

*** Distanța dintre puncte este formată din segmente cumulate ce sunt mai mici decât valoarea 1 milimetru.

**DATE DESPRE IMOBILUL NR. 2708**

Oficiul de Cadastru și Publicitate Imobiliară SIBIU
Biroul de Cadastru și Publicitate Imobiliară Medias

A. Partea I. Descrierea imobilului

TEREN Extravilan

Adresa: Jud. Sibiu

Nr. Crt	Nr cadastral Nr. topografic	Suprafața* (mp)	Observații / Referințe
A1		4.500	Sector cadastral:26 Teren neimprejmuit;

B. Partea II. Proprietari și acte

Inscrieri privitoare la dreptul de proprietate și alte drepturi reale	Referințe
/	
Act Administrativ nr. 456/31, din 28/01/1993 emis de CJSDPAT SIBIU;	
B1	A1
Intabulare, drept de PROPRIETATE, Legea 18/1991, dobandit prin Reconstituire, cota actuala 1/1, cota initiala 1/1	
1) STOICA GHEORGHE	

C. Partea III. SARCINI .

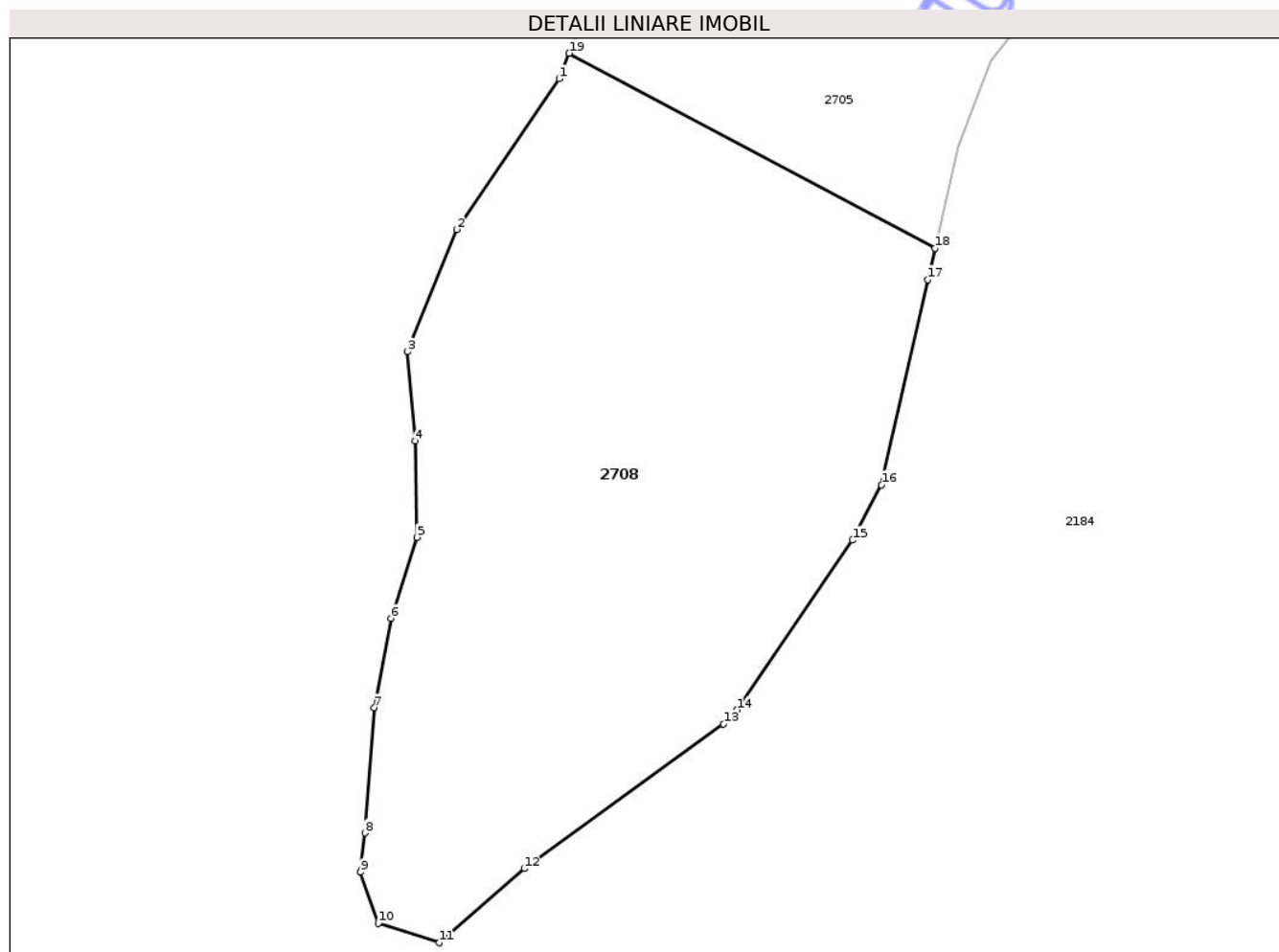
Inscrieri privind dezmembramintele dreptului de proprietate, drepturi reale de garanție și sarcini	Referințe
NU SUNT	

Anexa Nr. 1 La Partea I

Teren

Nr cadastral	Suprafața (mp)*	Observații / Referințe
	4.500	

* Suprafața este determinată în planul de proiecție Stereo 70.



Date referitoare la teren

Crt	Categorie folosință	Intra vilan	Suprafața (mp)	Tarla	Parcelă	Nr. topo	Observații / Referințe
1	faneata	NU	4.500	20	372/3	-	

Lungime Segmente

1) Valorile lungimilor segmentelor sunt obținute din proiecție în plan.

Punct început	X / Y	Punct sfârșit	X / Y	Lungime segment (** (m)
1	472.573,527 527.871,214	2	472.561,091 527.852,957	22.09
2	472.561,091 527.852,957	3	472.555,129 527.838,11	15.999
3	472.555,129 527.838,11	4	472.556,086 527.827,261	10.891
4	472.556,086 527.827,261	5	472.556,245 527.815,615	11.647
5	472.556,245 527.815,615	6	472.553,146 527.805,776	10.316

Punct început	X / Y	Punct sfârșit	X / Y	Lungime segment (** (m)
6	472.553,146 527.805,776	7	472.551,086 527.794,92	11.05
7	472.551,086 527.794,92	8	472.549,962 527.779,76	15.202
8	472.549,962 527.779,76	9	472.549,432 527.774,995	4.794
9	472.549,432 527.774,995	10	472.551,566 527.768,82	6.533
10	472.551,566 527.768,82	11	472.558,974 527.766,438	7.782
11	472.558,974 527.766,438	12	472.569,293 527.775,434	13.69
12	472.569,293 527.775,434	13	472.593,482 527.792,951	29.866
13	472.593,482 527.792,951	14	472.595,086 527.794,671	2.352
14	472.595,086 527.794,671	15	472.609,133 527.815,259	24.924
15	472.609,133 527.815,259	16	472.612,647 527.821,985	7.589
16	472.612,647 527.821,985	17	472.618,241 527.846,872	25.508
17	472.618,241 527.846,872	18	472.619,117 527.850,687	3.914
18	472.619,117 527.850,687	19	472.574,758 527.874,314	50.259
19	472.574,758 527.874,314	1	472.573,527 527.871,214	3.335

** Lungimile segmentelor sunt determinate în planul de proiecție Stereo 70 și sunt rotunjite la 1 milimetru.

*** Distanța dintre puncte este formată din segmente cumulate ce sunt mai mici decât valoarea 1 milimetru.



DATE DESPRE IMOBILUL NR. 2709

Oficiul de Cadastru și Publicitate Imobiliară SIBIU
Biroul de Cadastru și Publicitate Imobiliară Medias

A. Partea I. Descrierea imobilului

TEREN Extravilan

Adresa: Jud. Sibiu

Nr. Crt	Nr cadastral Nr. topografic	Suprafața* (mp)	Observații / Referințe
A1		30.600	Sector cadastral:25 Teren neimprejmut;

B. Partea II. Proprietari și acte

Inscrieri privitoare la dreptul de proprietate și alte drepturi reale	Referințe
/	
Act Administrativ nr. 399/31, din 25/01/1993 emis de CJSDPAT SIBIU;	
B1	A1
Intabulare, drept de PROPRIETATE, Legea 18/1991, dobandit prin Reconstituire, cota actuala 1/1, cota initiala 1/1	
1) OPREA NICOLAE	

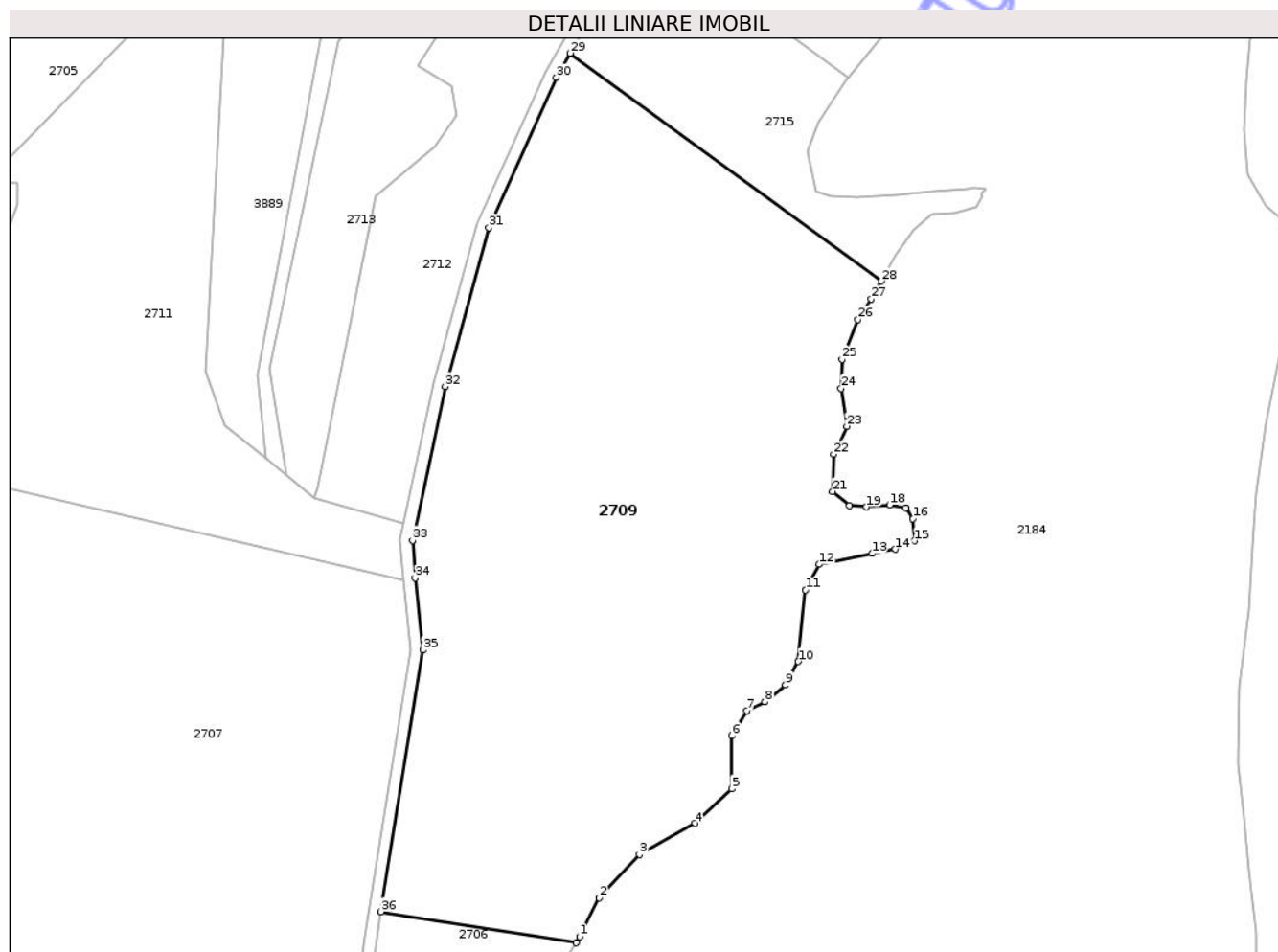
C. Partea III. SARCINI .

Inscrieri privind dezmembramintele dreptului de proprietate, drepturi reale de garanție și sarcini	Referințe
NU SUNT	

Teren

Nr cadastral	Suprafața (mp)*	Observații / Referințe
	30.600	

* Suprafața este determinată în planul de proiecție Stereo 70.



Date referitoare la teren

Crt	Categorie folosință	Intra vilan	Suprafața (mp)	Tarla	Parcelă	Nr. topo	Observații / Referințe
1	arabil	NU	30.600	17	356/2	-	Număr tarla 20 greșit în TP

Lungime Segmente

1) Valorile lungimilor segmentelor sunt obținute din proiecție în plan.

Punct început	X / Y	Punct sfârșit	X / Y	Lungime segment (** (m)
1	472.917,75 527.609,011	2	472.924,1 527.621,711	14.199
3	472.937,33 527.635,998	4	472.955,586 527.646,317	20.971
5	472.967,748 527.657,601	6	472.967,757 527.675,157	17.556
7	472.972,784 527.683,359	8	472.978,605 527.686,269	6.508
9	472.985,484 527.691,826	10	472.989,717 527.699,499	8.763

Punct început	X / Y	Punct sfârșit	X / Y	Lungime segment (** (m)
2	472.924,1 527.621,711	3	472.937,33 527.635,998	19.472
4	472.955,586 527.646,317	5	472.967,748 527.657,601	16.59
6	472.967,757 527.675,157	7	472.972,784 527.683,359	9.62
8	472.978,605 527.686,269	9	472.985,484 527.691,826	8.843
10	472.989,717 527.699,499	11	472.992,098 527.723,047	23.668

Punct început	X / Y	Punct sfârșit	X / Y	Lungime segment (** (m)
11	472.992,098 527.723,047	12	472.996,596 527.731,513	9.587
13	473.013,977 527.735,1	14	473.021,612 527.736,488	7.76
15	473.027,859 527.739,261	16	473.027,396 527.746,429	7.183
17	473.025,084 527.750,128	18	473.019,762 527.751,052	5.402
19	473.012,127 527.750,359	20	473.006,575 527.750,821	5.571
21	473.001,023 527.755,446	22	473.001,255 527.767,699	12.255
23	473.005,65 527.776,947	24	473.003,8 527.789,432	12.621
25	473.004,03 527.798,911	26	473.009,352 527.812,09	14.213
27	473.013,747 527.818,794	28	473.017,017 527.824,65	6.707
29	472.914,592 527.899,649	30	472.910,027 527.891,705	9.162
31	472.887,833 527.842,248	32	472.873,422 527.790,043	54.158
33	472.862,668 527.739,363	34	472.863,503 527.727,01	12.381
35	472.866,105 527.703,346	36	472.852,309 527.617,259	87.185
37	472.916,493 527.606,999	1	472.917,75 527.609,011	2.372

Punct început	X / Y	Punct sfârșit	X / Y	Lungime segment (** (m)
12	472.996,596 527.731,513	13	473.013,977 527.735,1	17.747
14	473.021,612 527.736,488	15	473.027,859 527.739,261	6.835
16	473.027,396 527.746,429	17	473.025,084 527.750,128	4.362
18	473.019,762 527.751,052	19	473.012,127 527.750,359	7.666
20	473.006,575 527.750,821	21	473.001,023 527.755,446	7.226
22	473.001,255 527.767,699	23	473.005,65 527.776,947	10.239
24	473.003,8 527.789,432	25	473.004,03 527.798,911	9.482
26	473.009,352 527.812,09	27	473.013,747 527.818,794	8.016
28	473.017,017 527.824,65	29	472.914,592 527.899,649	126.948
30	472.910,027 527.891,705	31	472.887,833 527.842,248	54.209
32	472.873,422 527.790,043	33	472.862,668 527.739,363	51.808
34	472.863,503 527.727,01	35	472.866,105 527.703,346	23.807
36	472.852,309 527.617,259	37	472.916,493 527.606,999	64.999

** Lungimile segmentelor sunt determinate în planul de proiecție Stereo 70 și sunt rotunjite la 1 milimetru.

*** Distanța dintre puncte este formată din segmente cumulate ce sunt mai mici decât valoarea 1 milimetru.



DATE DESPRE IMOBILUL NR. 2713

Oficiul de Cadastru și Publicitate Imobiliară SIBIU
Biroul de Cadastru și Publicitate Imobiliară Medias

A. Partea I. Descrierea imobilului

TEREN Extravilan

Adresa: Jud. Sibiu

Nr. Crt	Nr cadastral Nr. topografic	Suprafața* (mp)	Observații / Referințe
A1		9.743	Sector cadastral:26 Teren neimprejmuit;

B. Partea II. Proprietari și acte

Inscrieri privitoare la dreptul de proprietate și alte drepturi reale	Referințe
/	
Act Administrativ nr. 5466, din 15/12/2025 emis de PRIMĂRIA COMUNIE HOGHILAG;	
B1	Inscrierea posesiei, drept de PROPRIETATE, dobandit prin Lege, cota actuala 1/1, cota initiala 1/1
	1) NEIDENTIFICAT NEIDENTIFICAT
Act Normativ nr. 7, din 13/03/1996 emis de PARLAMENTUL ROMÂNIEI;	
B2	se notează mențiunea de proprietar neidentificat, rezerva comisiei locale de fond funciar

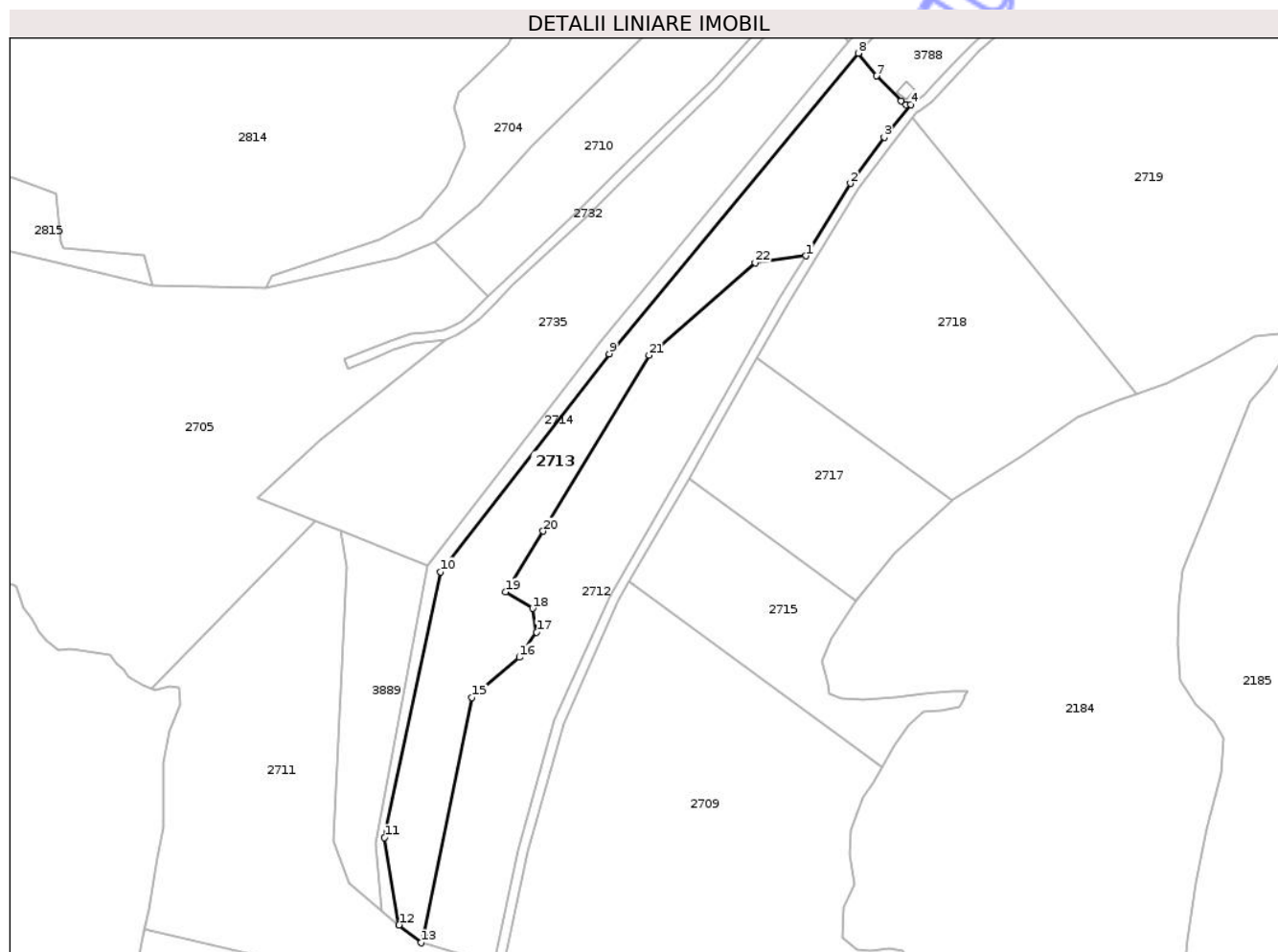
C. Partea III. SARCINI .

Inscrieri privind dezmembramentele dreptului de proprietate, drepturi reale de garanție și sarcini	Referințe
NU SUNT	

Teren

Nr cadastral	Suprafața (mp)*	Observații / Referințe
	9.743	

* Suprafața este determinată în planul de proiecție Stereo 70.



Date referitoare la teren

Crt	Categorie folosință	Intra vilan	Suprafața (mp)	Tarla	Parcelă	Nr. topo	Observații / Referințe
1	faneata	NU	9.743	20	381	-	

Lungime Segmente

1) Valorile lungimilor segmentelor sunt obținute din proiecție în plan.

Punct început	X / Y	Punct sfârșit	X / Y	Lungime segment (** (m)
1	472.986,016 528.031,372	2	473.004,01 528.060,672	34.384
3	473.017,764 528.079,291	4	473.028,458 528.092,603	17.075
5	473.026,684 528.092,579	6	473.024,561 528.093,953	2.529
7	473.014,592 528.104,127	8	473.007,201 528.113,317	11.793
9	472.906,378 527.991,754	10	472.838,169 527.903,494	111.545

Punct început	X / Y	Punct sfârșit	X / Y	Lungime segment (** (m)
2	473.004,01 528.060,672	3	473.017,764 528.079,291	23.148
4	473.028,458 528.092,603	5	473.026,684 528.092,579	1.774
6	473.024,561 528.093,953	7	473.014,592 528.104,127	14.244
8	473.007,201 528.113,317	9	472.906,378 527.991,754	157.933
10	472.838,169 527.903,494	11	472.815,448 527.796,004	109.865

Punct început	X / Y	Punct sfârșit	X / Y	Lungime segment (** (m)
11	472.815,448 527.796,004	12	472.821,348 527.760,726	35.768
13	472.830,187 527.753,478	14	472.831,492 527.757,079	3.83
15	472.850,689 527.852,68	16	472.870,0 527.868,979	25.27
17	472.876,981 527.879,108	18	472.875,418 527.888,719	9.737
19	472.864,422 527.895,393	20	472.879,689 527.919,97	28.933
21	472.922,482 527.991,18	22	472.965,523 528.028,568	57.012

Punct început	X / Y	Punct sfârșit	X / Y	Lungime segment (** (m)
12	472.821,348 527.760,726	13	472.830,187 527.753,478	11.431
14	472.831,492 527.757,079	15	472.850,689 527.852,68	97.509
16	472.870,0 527.868,979	17	472.876,981 527.879,108	12.302
18	472.875,418 527.888,719	19	472.864,422 527.895,393	12.863
20	472.879,689 527.919,97	21	472.922,482 527.991,18	83.079
22	472.965,523 528.028,568	1	472.986,016 528.031,372	20.684

** Lungimile segmentelor sunt determinate în planul de proiecție Stereo 70 și sunt rotunjite la 1 milimetru.

*** Distanța dintre puncte este formată din segmente cumulate ce sunt mai mici decât valoarea 1 milimetru.

Neutilizabil în Cămin Civil

**DATE DESPRE IMOBILUL NR. 2714**

Oficiul de Cadastru și Publicitate Imobiliară SIBIU
Biroul de Cadastru și Publicitate Imobiliară Medias

A. Partea I. Descrierea imobilului

TEREN Extravilan

Adresa: Jud. Sibiu

Nr. Crt	Nr cadastral Nr. topografic	Suprafața* (mp)	Observații / Referințe
A1		4.628	Sector cadastral:26 Teren neimprejmuit;

B. Partea II. Proprietari și acte

Inscrieri privitoare la dreptul de proprietate și alte drepturi reale	Referințe
/	
Act Administrativ nr. 5466, din 15/12/2025 emis de PRIMĂRIA COMUNIE HOGHILAG;	
B1	Inscrierea posesiei, drept de PROPRIETATE, dobandit prin Lege, cota actuala 1/1, cota initiala 1/1
	1) NEIDENTIFICAT NEIDENTIFICAT
Act Normativ nr. 7, din 13/03/1996 emis de PARLAMENTUL ROMÂNIEI;	
B2	se notează mențiunea de proprietar neidentificat

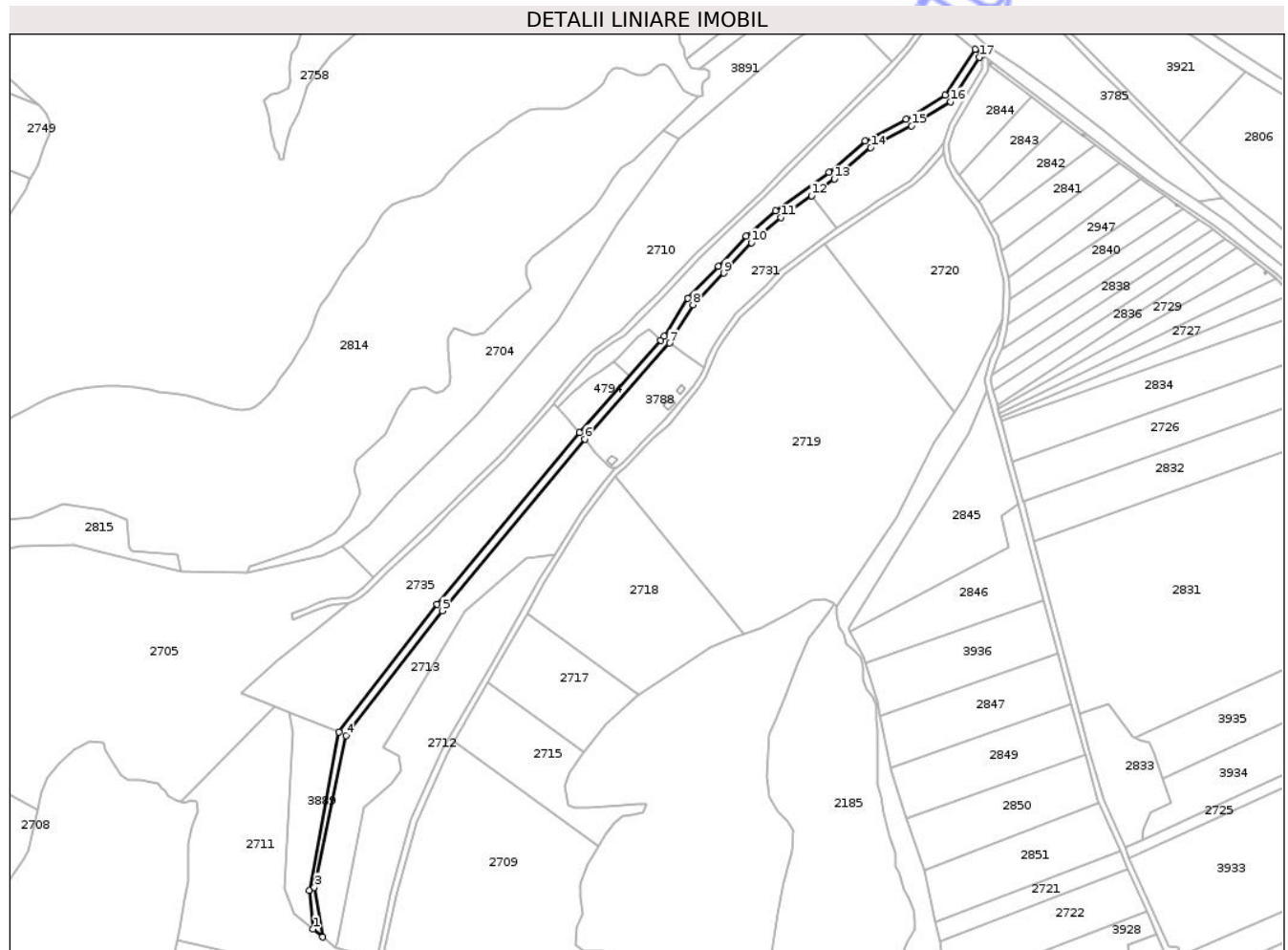
C. Partea III. SARCINI .

Inscrieri privind dezmembramintele dreptului de proprietate, drepturi reale de garanție și sarcini	Referințe
NU SUNT	

Teren

Nr cadastral	Suprafața (mp)*	Observații / Referințe
	4.628	

* Suprafața este determinată în planul de proiecție Stereo 70.



Date referitoare la teren

Crt	Categorie folosință	Intravilan	Suprafața (mp)	Tarla	Parcelă	Nr. topo	Observații / Referințe
1	ape curgătoare	NU	4.628	20	380	-	

Lungime Segmente

1) Valorile lungimilor segmentelor sunt obținute din proiecție în plan.

Punct început	X / Y	Punct sfârșit	X / Y	Lungime segment (** (m)
1	472.814,468 527.766,368	2	472.821,348 527.760,726	8.898
3	472.815,448 527.796,004	4	472.838,169 527.903,494	109.865
5	472.906,378 527.991,754	6	473.007,201 528.113,317	157.933
7	473.067,443 528.181,276	8	473.083,9 528.208,479	31.794
9	473.105,86 528.230,833	10	473.125,404 528.252,473	29.159

Punct început	X / Y	Punct sfârșit	X / Y	Lungime segment (** (m)
2	472.821,348 527.760,726	3	472.815,448 527.796,004	35.768
4	472.838,169 527.903,494	5	472.906,378 527.991,754	111.545
6	473.007,201 528.113,317	7	473.067,443 528.181,276	90.816
8	473.083,9 528.208,479	9	473.105,86 528.230,833	31.336
10	473.125,404 528.252,473	11	473.146,328 528.270,165	27.401

Punct început	X / Y	Punct sfârșit	X / Y	Lungime segment (** (m)	Punct început	X / Y	Punct sfârșit	X / Y	Lungime segment (** (m)
11	473.146,328 528.270,165	12	473.167,917 528.285,722	26.61	12	473.167,917 528.285,722	13	473.184,213 528.297,463	20.085
13	473.184,213 528.297,463	14	473.209,989 528.319,691	34.037	14	473.209,989 528.319,691	15	473.238,944 528.335,215	32.854
15	473.238,944 528.335,215	16	473.266,659 528.352,267	32.541	16	473.266,659 528.352,267	17	473.287,209 528.383,654	37.516
17	473.287,209 528.383,654	18	473.289,436 528.385,316	2.779	18	473.289,436 528.385,316	19	473.284,105 528.389,347	6.683
19	473.284,105 528.389,347	20	473.262,859 528.356,991	38.708	20	473.262,859 528.356,991	21	473.235,144 528.339,939	32.541
21	473.235,144 528.339,939	22	473.206,19 528.324,415	32.853	22	473.206,19 528.324,415	23	473.180,414 528.302,188	34.036
23	473.180,414 528.302,188	24	473.142,528 528.274,89	46.696	24	473.142,528 528.274,89	25	473.121,605 528.257,197	27.401
25	473.121,605 528.257,197	26	473.102,06 528.235,557	29.16	26	473.102,06 528.235,557	27	473.080,1 528.213,203	31.336
27	473.080,1 528.213,203	28	473.063,643 528.186,0	31.794	28	473.063,643 528.186,0	29	473.061,244 528.183,294	3.616
29	473.061,244 528.183,294	30	473.003,401 528.118,042	87.199	30	473.003,401 528.118,042	31	472.902,579 527.996,479	157.932
31	472.902,579 527.996,479	32	472.832,698 527.906,061	114.275	32	472.832,698 527.906,061	33	472.811,809 527.793,833	114.155
33	472.811,809 527.793,833	1	472.814,468 527.766,368	27.593					

** Lungimile segmentelor sunt determinate în planul de proiecție Stereo 70 și sunt rotunjite la 1 milimetru.

*** Distanța dintre puncte este formată din segmente cumulate ce sunt mai mici decât valoarea 1 milimetru.



DATE DESPRE IMOBILUL NR. 2715

Oficiul de Cadastru și Publicitate Imobiliară SIBIU
Biroul de Cadastru și Publicitate Imobiliară Medias

A. Partea I. Descrierea imobilului

TEREN Extravilan

Adresa: Jud. Sibiu

Nr. Crt	Nr cadastral Nr. topografic	Suprafața* (mp)	Observații / Referințe
A1		5.000	Sector cadastral:25 Teren neimprejmuit;

B. Partea II. Proprietari și acte

Inscrieri privitoare la dreptul de proprietate și alte drepturi reale	Referințe
/	
Act Administrativ nr. 464/31, din 28/01/1993 emis de CJSDPAT SIBIU;	
B1	A1
Intabulare, drept de PROPRIETATE Legea 18/1991, dobandit prin Constituire, cota actuala 1/1, cota initiala 1/1 1) MATIȘ PETRU	

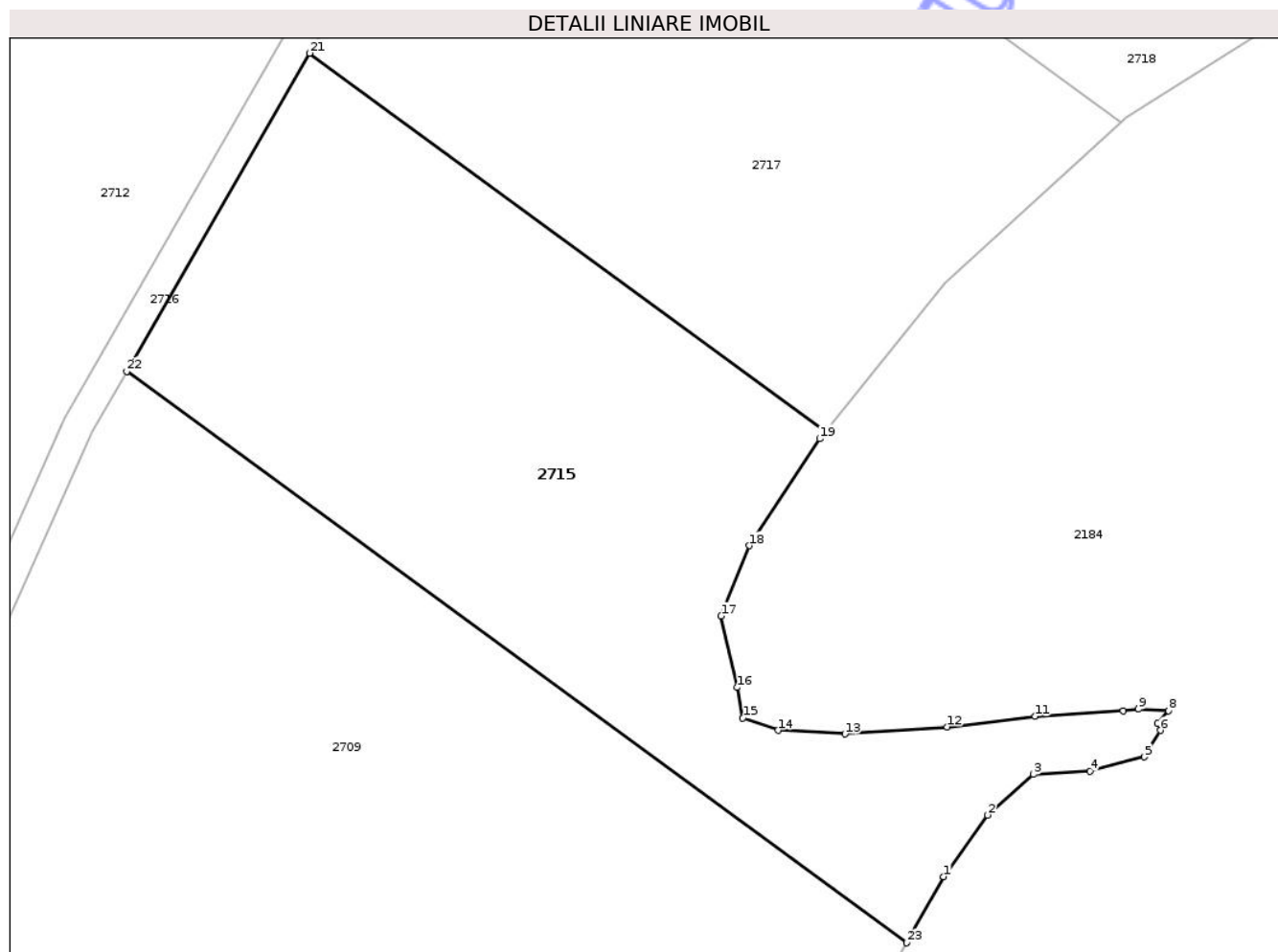
C. Partea III. SARCINI .

Inscrieri privind dezmembramintele dreptului de proprietate, drepturi reale de garanție și sarcini	Referințe
NU SUNT	

Teren

Nr cadastral	Suprafața (mp)*	Observații / Referințe
	5.000	

* Suprafața este determinată în planul de proiecție Stereo 70.



Date referitoare la teren

Crt	Categorie folosință	Intra vilan	Suprafața (mp)	Tarla	Parcelă	Nr. topo	Observații / Referințe
1	arabil	NU	5.000	17	356/1/7	-	Număr tarla 16 greșit în TP

Lungime Segmente

1) Valorile lungimilor segmentelor sunt obținute din proiecție în plan.

Punct început	X / Y	Punct sfârșit	X / Y	Lungime segment (** (m)
1	473.021,861 527.833,324	2	473.027,638 527.841,42	9.946
3	473.033,66 527.846,734	4	473.041,063 527.847,197	7.417
5	473.048,234 527.849,046	6	473.050,317 527.852,514	4.045
7	473.049,954 527.853,457	8	473.051,374 527.855,112	2.181
9	473.047,442 527.855,305	10	473.045,457 527.855,057	2.0

Punct început	X / Y	Punct sfârșit	X / Y	Lungime segment (** (m)
2	473.027,638 527.841,42	3	473.033,66 527.846,734	8.031
4	473.041,063 527.847,197	5	473.048,234 527.849,046	7.406
6	473.050,317 527.852,514	7	473.049,954 527.853,457	1.01
8	473.051,374 527.855,112	9	473.047,442 527.855,305	3.937
10	473.045,457 527.855,057	11	473.033,89 527.854,364	11.588

Punct început	X / Y	Punct sfârșit	X / Y	Lungime segment (** (m)
11	473.033,89 527.854,364	12	473.022,323 527.852,977	11.65
13	473.008,907 527.852,051	14	473.000,115 527.852,514	8.804
15	472.995,488 527.854,133	16	472.994,714 527.858,149	4.09
17	472.992,628 527.867,51	18	472.996,332 527.876,77	9.973
19	473.005,592 527.890,793	20	473.006,356 527.891,742	1.218
21	472.938,57 527.941,377	22	472.914,592 527.899,649	48.127
23	473.017,017 527.824,65	1	473.021,861 527.833,324	9.935

Punct început	X / Y	Punct sfârșit	X / Y	Lungime segment (** (m)
12	473.022,323 527.852,977	13	473.008,907 527.852,051	13.448
14	473.000,115 527.852,514	15	472.995,488 527.854,133	4.902
16	472.994,714 527.858,149	17	472.992,628 527.867,51	9.591
18	472.996,332 527.876,77	19	473.005,592 527.890,793	16.805
20	473.006,356 527.891,742	21	472.938,57 527.941,377	84.015
22	472.914,592 527.899,649	23	473.017,017 527.824,65	126.948

** Lungimile segmentelor sunt determinate în planul de proiecție Stereo 70 și sunt rotunjite la 1 milimetru.

*** Distanța dintre puncte este formată din segmente cumulate ce sunt mai mici decât valoarea 1 milimetru.

Neutilizabil în Civil

**DATE DESPRE IMOBILUL NR. 2716**

Oficiul de Cadastru și Publicitate Imobiliară SIBIU
Biroul de Cadastru și Publicitate Imobiliară Medias

A. Partea I. Descrierea imobilului

TEREN Extravilan

Adresa: Jud. Sibiu

Nr. Crt	Nr cadastral Nr. topografic	Suprafața* (mp)	Observații / Referințe
A1		4.436	Sector cadastral:25 Teren neimprejmuit;

B. Partea II. Proprietari și acte

Inscrieri privitoare la dreptul de proprietate și alte drepturi reale	Referințe
/	
Act Normativ nr. 978, din 05/09/2002 emis de GUVERNUL ROMÂNIEI (ADEVÉRINȚĂ NR.5467/15.12.2025 EMISĂ DE PRIMĂRIA COMUNEI HOGHILAG);	
B1	A1
Intabulare, drept de PROPRIETATE, dobandit prin Lege, cota actuala 1/1, cota initiala 1/1 1) COMUNA HOGHILAG, CIF:999999999999, DOMENIUL PUBLIC	

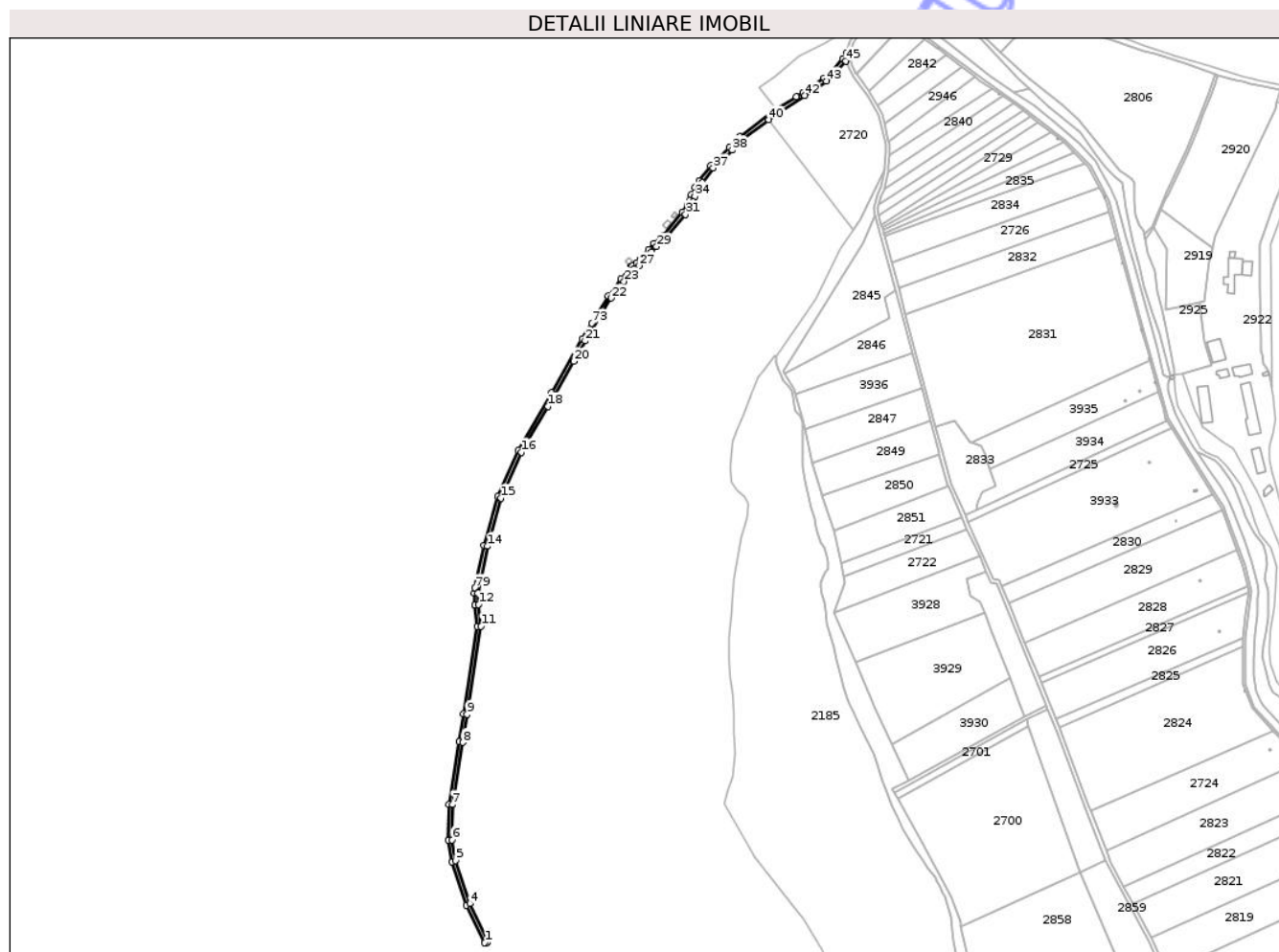
C. Partea III. SARCINI .

Inscrieri privind dezmembramintele dreptului de proprietate, drepturi reale de garanție și sarcini	Referințe
NU SUNT	

Teren

Nr cadastral	Suprafața (mp)*	Observații / Referințe
	4.436	

* Suprafața este determinată în planul de proiecție Stereo 70.



Date referitoare la teren

Crt	Categorie folosință	Intravilan	Suprafața (mp)	Tarla	Parcelă	Nr. topo	Observații / Referințe
1	drum	NU	4.436	17	353	-	

Lungime Segmente

1) Valorile lungimilor segmentelor sunt obținute din proiecție în plan.

Punct început	X / Y	Punct sfârșit	X / Y	Lungime segment
1	472.870,127 527.361,136	2	472.872,239 527.361,136	2.112
4	472.854,05 527.403,486	5	472.838,819 527.450,044	48.986
7	472.835,099 527.510,605	8	472.846,45 527.577,859	68.205
10	472.852,309 527.617,259	11	472.866,105 527.703,346	87.185
13	472.862,668 527.739,363	14	472.873,422 527.790,043	51.808
16	472.910,027 527.891,705	17	472.914,592 527.899,649	9.162

Punct început	X / Y	Punct sfârșit	X / Y	Lungime segment
2	472.872,239 527.361,136	3	472.873,323 527.362,453	1.706
5	472.838,819 527.450,044	6	472.834,943 527.472,455	22.744
8	472.846,45 527.577,859	9	472.850,887 527.608,385	30.847
11	472.866,105 527.703,346	12	472.863,503 527.727,01	23.807
14	472.873,422 527.790,043	15	472.887,833 527.842,248	54.158
17	472.914,592 527.899,649	18	472.938,57 527.941,377	48.127

Punct început	X / Y	Punct sfârșit	X / Y	Lungime segment
3	472.873,323 527.362,453	4	472.854,05 527.403,486	45.334
6	472.834,943 527.472,455	7	472.835,099 527.510,605	38.15
9	472.850,887 527.608,385	10	472.852,309 527.617,259	8.987
12	472.863,503 527.727,01	13	472.862,668 527.739,363	12.381
15	472.887,833 527.842,248	16	472.910,027 527.891,705	54.209
18	472.938,57 527.941,377	19	472.946,039 527.954,375	14.991

Punct început	X / Y	Punct sfârșit	X / Y	Lungime segment	Punct început	X / Y	Punct sfârșit	X / Y	Lungime segment	Punct început	X / Y	Punct sfârșit	X / Y	Lungime segment
19	472.946,039 527.954,375	20	472.966,345 527.990,066	41.063	20	472.966,345 527.990,066	21	472.978,952 528.012,226	25.495	21	472.978,952 528.012,226	22	473.007,329 528.058,433	54.225
22	473.007,329 528.058,433	23	473.020,803 528.076,673	22.677	23	473.020,803 528.076,673	24	473.029,162 528.087,09	13.356	24	473.029,162 528.087,09	25	473.031,066 528.089,463	3.042
25	473.031,066 528.089,463	26	473.031,771 528.089,841	0.8	26	473.031,771 528.089,841	27	473.036,771 528.093,673	6.3	27	473.036,771 528.093,673	28	473.050,489 528.108,483	20.187
28	473.050,489 528.108,483	29	473.056,115 528.114,319	8.106	29	473.056,115 528.114,319	30	473.066,973 528.123,892	14.475	30	473.066,973 528.123,892	31	473.087,483 528.148,974	32.4
31	473.087,483 528.148,974	32	473.092,714 528.156,62	9.264	32	473.092,714 528.156,62	33	473.095,699 528.162,707	6.78	33	473.095,699 528.162,707	34	473.097,596 528.168,702	6.288
34	473.097,596 528.168,702	35	473.101,201 528.176,32	8.428	35	473.101,201 528.176,32	36	473.105,541 528.183,23	8.16	36	473.105,541 528.183,23	37	473.117,439 528.199,302	19.997
37	473.117,439 528.199,302	38	473.138,006 528.218,748	28.305	38	473.138,006 528.218,748	39	473.148,777 528.229,998	15.575	39	473.148,777 528.229,998	40	473.177,71 528.251,618	36.118
40	473.177,71 528.251,618	41	473.184,58 528.256,752	8.576	41	473.184,58 528.256,752	42	473.216,551 528.277,771	38.262	42	473.216,551 528.277,771	43	473.240,17 528.293,112	28.164
43	473.240,17 528.293,112	44	473.248,756 528.301,029	11.679	44	473.248,756 528.301,029	45	473.260,795 528.315,045	18.477	45	473.260,795 528.315,045	46	473.262,08 528.316,889	2.248
46	473.262,08 528.316,889	47	473.261,723 528.323,374	6.495	47	473.261,723 528.323,374	48	473.257,629 528.317,498	7.162	48	473.257,629 528.317,498	49	473.245,873 528.303,812	18.042
49	473.245,873 528.303,812	50	473.237,707 528.296,282	11.108	50	473.237,707 528.296,282	51	473.214,363 528.281,12	27.836	51	473.214,363 528.281,12	52	473.207,22 528.276,423	8.549
52	473.207,22 528.276,423	53	473.185,881 528.262,395	25.537	53	473.185,881 528.262,395	54	473.182,282 528.260,028	4.308	54	473.182,282 528.260,028	55	473.146,117 528.233,004	45.146
55	473.146,117 528.233,004	56	473.135,185 528.221,586	15.808	56	473.135,185 528.221,586	57	473.114,435 528.201,967	28.556	57	473.114,435 528.201,967	58	473.102,247 528.185,52	20.471
58	473.102,247 528.185,52	59	473.097,686 528.178,244	8.587	59	473.097,686 528.178,244	60	473.093,864 528.170,167	8.936	60	473.093,864 528.170,167	61	473.091,976 528.164,199	6.26
61	473.091,976 528.164,199	62	473.089,25 528.158,641	6.191	62	473.089,25 528.158,641	63	473.084,278 528.151,374	8.805	63	473.084,278 528.151,374	64	473.064,083 528.126,677	31.903
64	473.064,083 528.126,677	65	473.053,348 528.117,212	14.312	65	473.053,348 528.117,212	66	473.047,562 528.111,21	8.337	66	473.047,562 528.111,21	67	473.038,159 528.100,76	14.058
67	473.038,159 528.100,76	68	473.034,121 528.096,682	5.739	68	473.034,121 528.096,682	69	473.029,595 528.093,213	5.703	69	473.029,595 528.093,213	70	473.028,458 528.092,603	1.29
70	473.028,458 528.092,603	71	473.017,764 528.079,291	17.075	71	473.017,764 528.079,291	72	473.004,01 528.060,672	23.148	72	473.004,01 528.060,672	73	472.986,016 528.031,372	34.384
73	472.986,016 528.031,372	74	472.975,509 528.014,262	20.079	74	472.975,509 528.014,262	75	472.942,567 527.956,36	66.617	75	472.942,567 527.956,36	76	472.906,459 527.893,525	72.471
76	472.906,459 527.893,525	77	472.884,058 527.843,607	54.714	77	472.884,058 527.843,607	78	472.869,534 527.790,991	54.584	78	472.869,534 527.790,991	79	472.859,787 527.745,059	46.955
79	472.859,787 527.745,059	80	472.858,639 527.739,649	5.53	80	472.858,639 527.739,649	81	472.859,518 527.726,657	13.022	81	472.859,518 527.726,657	82	472.859,552 527.726,35	0.309
82	472.859,552 527.726,35	83	472.862,07 527.703,446	23.042	83	472.862,07 527.703,446	84	472.846,933 527.608,989	95.662	84	472.846,933 527.608,989	85	472.842,498 527.578,479	30.831
85	472.842,498 527.578,479	86	472.831,1 527.510,948	68.486	86	472.831,1 527.510,948	87	472.830,942 527.472,12	38.828	87	472.830,942 527.472,12	88	472.834,927 527.449,076	23.386
88	472.834,927 527.449,076	89	472.850,325 527.402,009	49.522	89	472.850,325 527.402,009	1	472.870,127 527.361,136	45.417					

** Lungimile segmentelor sunt determinate în planul de proiecție Stereo 70 și sunt rotunjite la 1 milimetru.

*** Distanța dintre puncte este formată din segmente cumulate ce sunt mai mici decât valoarea 1 milimetru.

**DATE DESPRE IMOBILUL NR. 2718**

Oficiul de Cadastru și Publicitate Imobiliară SIBIU
Biroul de Cadastru și Publicitate Imobiliară Medias

A. Partea I. Descrierea imobilului

TEREN Extravilan

Adresa: Jud. Sibiu

Nr. Crt	Nr cadastral Nr. topografic	Suprafața* (mp)	Observații / Referințe
A1		11.800	Sector cadastral:25 Teren neimprejmuit;

B. Partea II. Proprietari și acte

Inscrieri privitoare la dreptul de proprietate și alte drepturi reale	Referințe
/	
Act Administrativ nr. 391/31, din 25/01/1993 emis de CJSDPAT SIBIU;	
B1	A1
Intabulare, drept de PROPRIETATE, Legea 18/1991, dobandit prin Reconstituire, cota actuala 1/1, cota initiala 1/1	
1) TURCAȘ MARIANA	
2) GLIGAN SILVIA	
3) TURCAȘ TRAIAN	

C. Partea III. SARCINI .

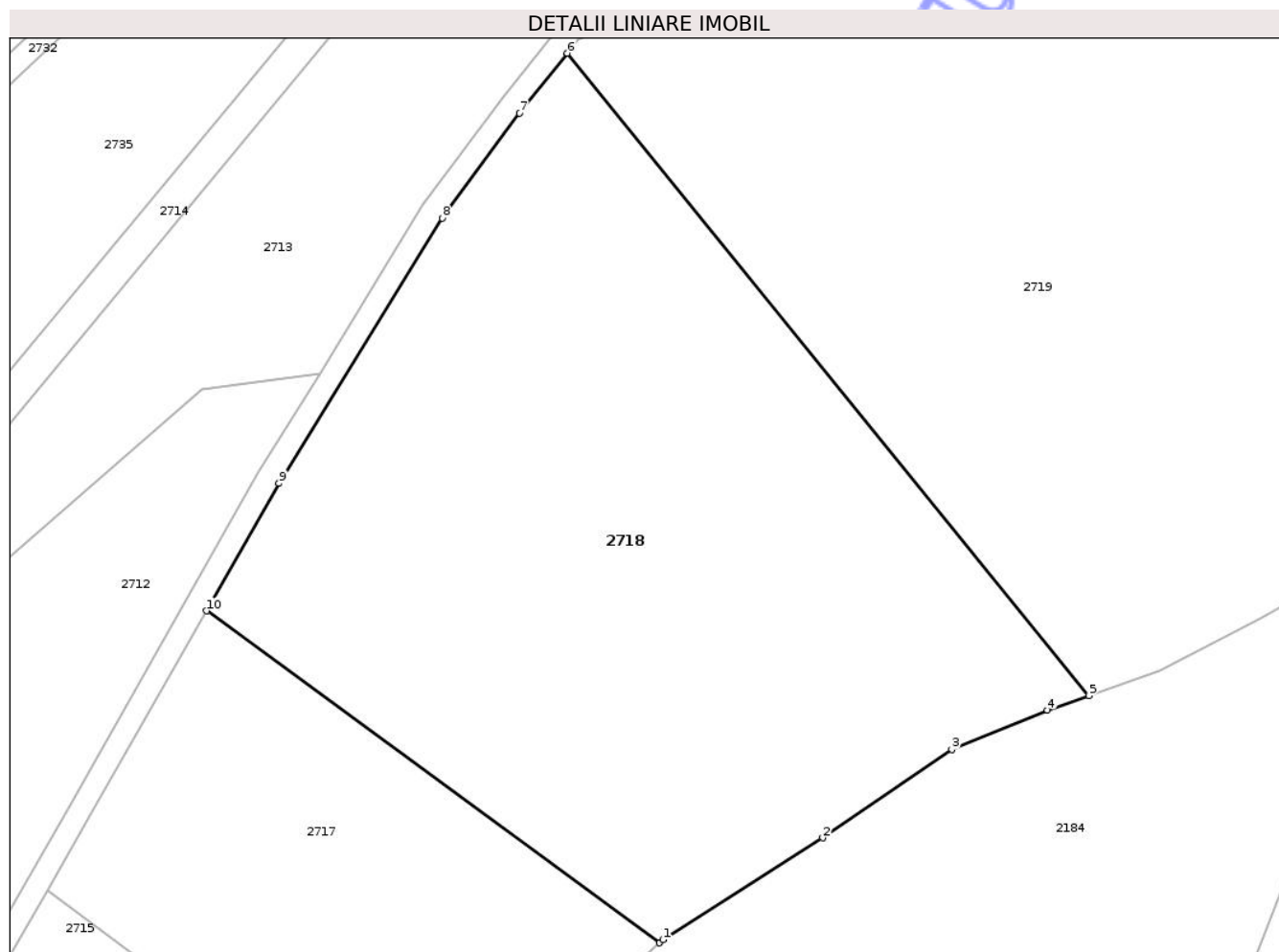
Inscrieri privind dezmembramintele dreptului de proprietate, drepturi reale de garanție și sarcini	Referințe
NU SUNT	

Anexa Nr. 1 La Partea I

Teren

Nr cadastral	Suprafața (mp)*	Observații / Referințe
	11.800	

* Suprafața este determinată în planul de proiecție Stereo 70.



Date referitoare la teren

Crt	Categorie folosință	Intra vilan	Suprafața (mp)	Tarla	Parcelă	Nr. topo	Observații / Referințe
1	arabil	NU	11.800	17	356/1/8	-	Număr tarla 20 greșit în TP

Lungime Segmente

1) Valorile lungimilor segmentelor sunt obținute din proiecție în plan.

Punct început	X / Y	Punct sfârșit	X / Y	Lungime segment (** (m)
1	473.045,809 527.932,862	2	473.073,59 527.950,589	32.955
2	473.073,59 527.950,589	3	473.096,08 527.965,935	27.227
3	473.096,08 527.965,935	4	473.112,748 527.972,814	18.032
4	473.112,748 527.972,814	5	473.119,928 527.975,336	7.61
5	473.119,928 527.975,336	6	473.029,162 528.087,09	143.97

Punct început	X / Y	Punct sfârșit	X / Y	Lungime segment (** (m)
6	473.029,162 528.087,09	7	473.020,803 528.076,673	13.356
7	473.020,803 528.076,673	8	473.007,329 528.058,433	22.677
8	473.007,329 528.058,433	9	472.978,952 528.012,226	54.225
9	472.978,952 528.012,226	10	472.966,345 527.990,066	25.495
10	472.966,345 527.990,066	11	473.045,211 527.932,317	97.749
11	473.045,211 527.932,317	1	473.045,809 527.932,862	0.809

** Lungimile segmentelor sunt determinate în planul de proiecție Stereo 70 și sunt rotunjite la 1 milimetru.

*** Distanța dintre puncte este formată din segmente cumulate ce sunt mai mici decât valoarea 1 milimetru.

Neutilizabil în Circuitul Civil

**DATE DESPRE IMOBILUL NR. 2628**

Oficiul de Cadastru și Publicitate Imobiliară SIBIU
Biroul de Cadastru și Publicitate Imobiliară Medias

A. Partea I. Descrierea imobilului

TEREN Necunoscut

Adresa: Loc. Prod, Jud. Sibiu

Nr. Crt	Nr cadastral Nr. topografic	Suprafața* (mp)	Observații / Referințe
A1		1.369	Sector cadastral:6 Teren neîmprejmuit;

B. Partea II. Proprietari și acte

Inscrieri privitoare la dreptul de proprietate și alte drepturi reale	Referințe
/	
Act Administrativ nr. 5466, din 15/12/2025 emis de PRIMĂRIA COMUNIE HOGHILAG;	
B1	Inscrierea posesiei, drept de PROPRIETATE, dobandit prin Lege, cota actuala 1/1, cota initiala 1/1
	1) NEIDENTIFICAT NEIDENTIFICAT
Act Normativ nr. 7, din 13/03/1996 emis de PARLAMENTUL ROMÂNIEI;	
B2	se notează mențiunea de proprietar neidentificat

C. Partea III. SARCINI .

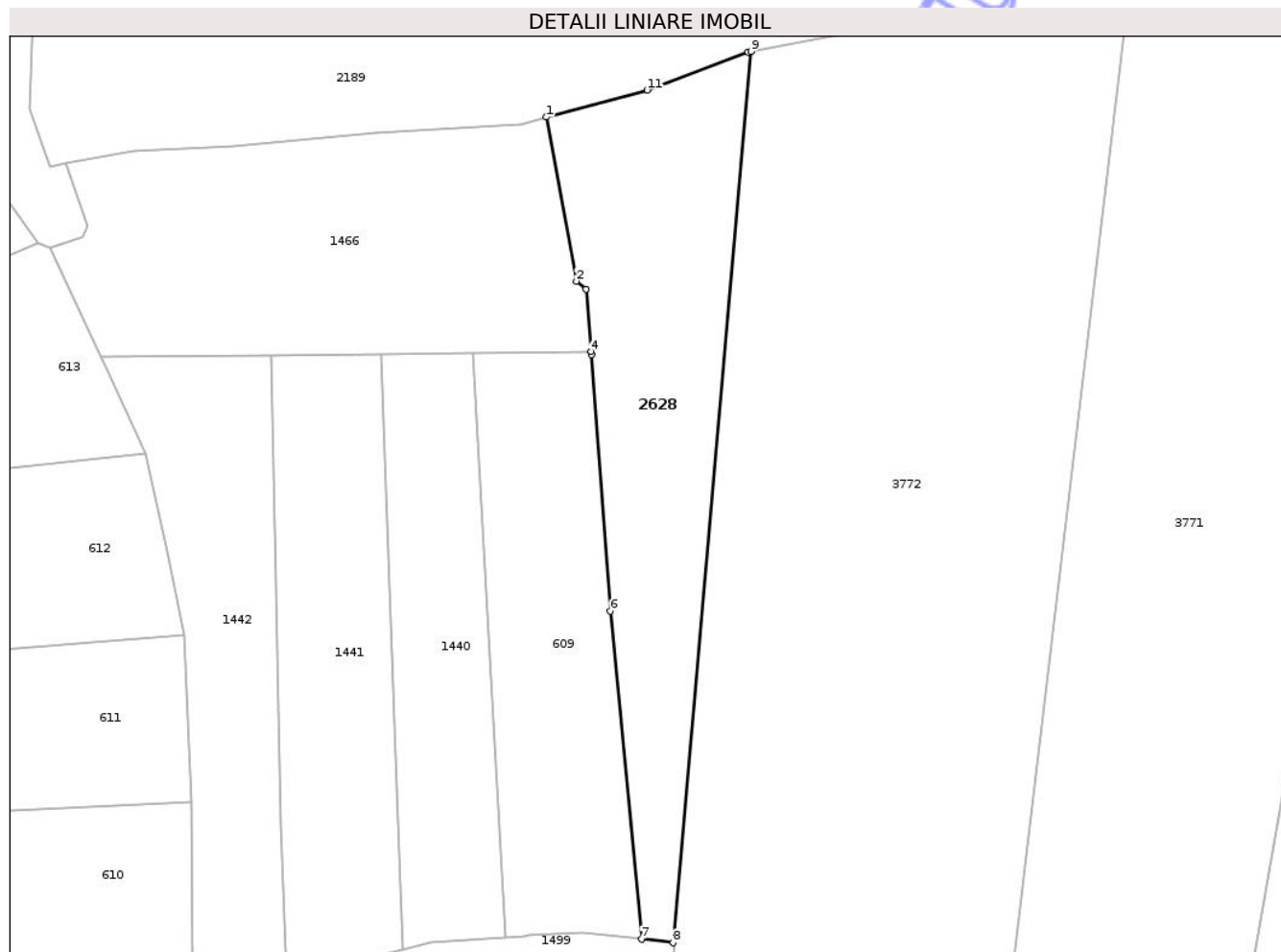
Inscrieri privind dezmembramintele dreptului de proprietate, drepturi reale de garanție și sarcini	Referințe
NU SUNT	

Anexa Nr. 1 La Partea I

Teren

Nr cadastral	Suprafața (mp)*	Observații / Referințe
	1.369	

* Suprafața este determinată în planul de proiecție Stereo 70.



Date referitoare la teren

Crt	Categorie folosință	Intra vilan	Suprafața (mp)	Tarla	Parcelă	Nr. topo	Observații / Referințe
1	faneata	NU	968	5	124/13	-	
2	faneata	DA	401	5	124/13	-	

Lungime Segmente

1) Valorile lungimilor segmentelor sunt obținute din proiecție în plan.

Punct început	X / Y	Punct sfârșit	X / Y	Lungime segment (** (m)
1	473.450,119 529.214,746	2	473.453,736 529.194,981	20.093
2	473.453,736 529.194,981	3	473.454,914 529.194,053	1.5
3	473.454,914 529.194,053	4	473.455,518 529.186,5	7.577
4	473.455,518 529.186,5	5	473.455,544 529.186,175	0.326

Punct început	X / Y	Punct sfârșit	X / Y	Lungime segment (** (m)
5	473.455,544 529.186,175	6	473.457,831 529.155,281	30.979
6	473.457,831 529.155,281	7	473.461,577 529.115,817	39.641
7	473.461,577 529.115,817	8	473.465,385 529.115,376	3.833
8	473.465,385 529.115,376	9	473.474,761 529.222,652	107.685
9	473.474,761 529.222,652	10	473.474,407 529.222,585	0.36
10	473.474,407 529.222,585	11	473.462,239 529.217,99	13.007
11	473.462,239 529.217,99	1	473.450,119 529.214,746	12.547

** Lungimile segmentelor sunt determinate în planul de proiecție Stereo 70 și sunt rotunjite la 1 milimetru.

*** Distanța dintre puncte este formată din segmente cumulate ce sunt mai mici decât valoarea 1 milimetru.

Neutilizabil în Circuitul Civil

**DATE DESPRE IMOBILUL NR. 2710**

Oficiul de Cadastru și Publicitate Imobiliară SIBIU
Biroul de Cadastru și Publicitate Imobiliară Medias

A. Partea I. Descrierea imobilului

TEREN Extravilan

Adresa: Jud. Sibiu

Nr. Crt	Nr cadastral Nr. topografic	Suprafața* (mp)	Observații / Referințe
A1		24.062	Sector cadastral:26 Teren neimprejmut;

B. Partea II. Proprietari și acte

Inscrieri privitoare la dreptul de proprietate și alte drepturi reale	Referințe
/	
Act Administrativ nr. 455/31, din 26/01/1993 emis de CJSDPAT SIBIU;	
B1	A1
Intabulare, drept de PROPRIETATE, Legea 18/1991, dobandit prin Reconstituire, cota actuala 1/1, cota initiala 1/1 1) ROȘCA PETRU	

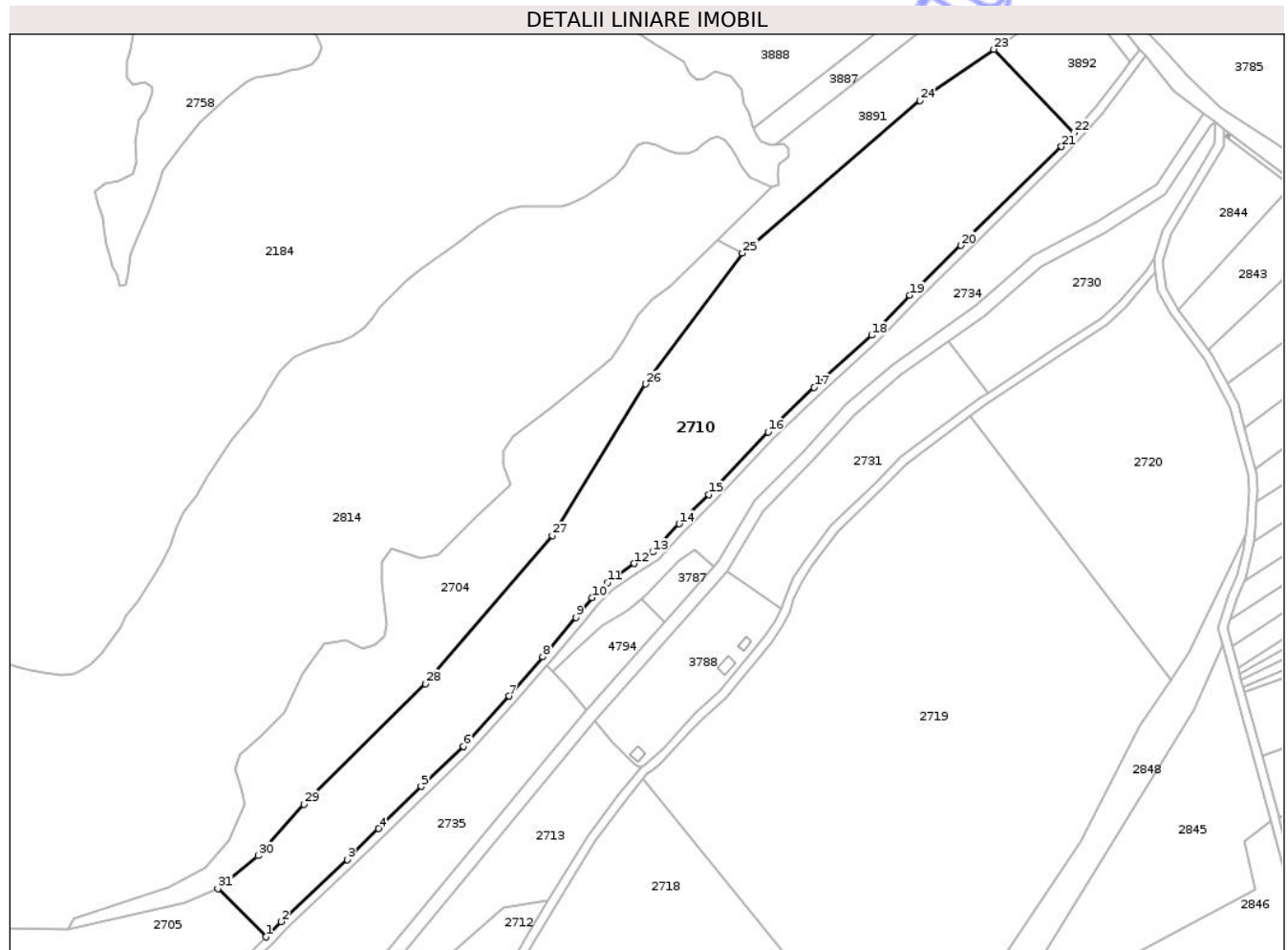
C. Partea III. SARCINI .

Inscrieri privind dezmembramintele dreptului de proprietate, drepturi reale de garanție și sarcini	Referințe
NU SUNT	

Teren

Nr cadastral	Suprafața (mp)*	Observații / Referințe
	24.062	

* Suprafața este determinată în planul de proiecție Stereo 70.



Date referitoare la teren

Crt	Categorie folosință	Intra vilan	Suprafața (mp)	Tarla	Parcelă	Nr. topo	Observații / Referințe
1	arabil	NU	24.062	20	376/2/1	-	Număr parcelă 376/2 greșit în TP; Imobilul este străbătut de drum, de aceea se dezmembrează în 2 imobile astfel: imobilul 1 - ID 2710 în suprafață de 24062 mp, imobilul 2 - ID 2735 în suprafață de 12138 mp, însumând o suprafață totală de 36200 mp

Lungime Segmente

1) Valorile lungimilor segmentelor sunt obținute din proiecție în plan.

Punct început	X / Y	Punct sfârșit	X / Y	Lungime segment (** (m)
1	472.857,455 528.015,023	2	472.864,402 528.022,031	9.868
3	472.894,452 528.050,195	4	472.908,704 528.064,287	20.043

Punct început	X / Y	Punct sfârșit	X / Y	Lungime segment (** (m)
2	472.864,402 528.022,031	3	472.894,452 528.050,195	41.185
4	472.908,704 528.064,287	5	472.928,056 528.083,395	27.196

Punct început	X / Y	Punct sfârșit	X / Y	Lungime segment (** (m)
5	472.928,056 528.083,395	6	472.947,394 528.101,671	26.608
7	472.968,128 528.124,456	8	472.983,395 528.142,331	23.507
9	472.998,514 528.160,312	10	473.005,886 528.169,181	11.533
11	473.012,9 528.176,147	12	473.025,103 528.184,719	14.913
13	473.033,4 528.189,946	14	473.045,434 528.202,753	17.574
15	473.058,938 528.216,03	16	473.085,93 528.244,515	39.242
17	473.106,941 528.264,8	18	473.133,059 528.288,484	35.257
19	473.150,356 528.306,663	20	473.173,695 528.329,28	32.5
21	473.219,48 528.374,203	22	473.225,115 528.380,583	8.512
23	473.188,69 528.418,406	24	473.155,118 528.395,18	40.823
25	473.074,245 528.325,763	26	473.030,166 528.266,276	74.038
27	472.987,675 528.197,464	28	472.930,095 528.130,063	88.647
29	472.874,851 528.075,304	30	472.853,848 528.051,91	31.439
31	472.835,618 528.037,065	1	472.857,455 528.015,023	31.027

Punct început	X / Y	Punct sfârșit	X / Y	Lungime segment (** (m)
6	472.947,394 528.101,671	7	472.968,128 528.124,456	30.807
8	472.983,395 528.142,331	9	472.998,514 528.160,312	23.493
10	473.005,886 528.169,181	11	473.012,9 528.176,147	9.885
12	473.025,103 528.184,719	13	473.033,4 528.189,946	9.806
14	473.045,434 528.202,753	15	473.058,938 528.216,03	18.938
16	473.085,93 528.244,515	17	473.106,941 528.264,8	29.205
18	473.133,059 528.288,484	19	473.150,356 528.306,663	25.093
20	473.173,695 528.329,28	21	473.219,48 528.374,203	64.143
22	473.225,115 528.380,583	23	473.188,69 528.418,406	52.511
24	473.155,118 528.395,18	25	473.074,245 528.325,763	106.579
26	473.030,166 528.266,276	27	472.987,675 528.197,464	80.874
28	472.930,095 528.130,063	29	472.874,851 528.075,304	77.785
30	472.853,848 528.051,91	31	472.835,618 528.037,065	23.51

** Lungimile segmentelor sunt determinate în planul de proiecție Stereo 70 și sunt rotunjite la 1 milimetru.

*** Distanța dintre puncte este formată din segmente cumulate ce sunt mai mici decât valoarea 1 milimetru.

**DATE DESPRE IMOBILUL NR. 2711**

Oficiul de Cadastru și Publicitate Imobiliară SIBIU
Biroul de Cadastru și Publicitate Imobiliară Medias

A. Partea I. Descrierea imobilului

TEREN Extravilan

Adresa: Jud. Sibiu

Nr. Crt	Nr cadastral Nr. topografic	Suprafața* (mp)	Observații / Referințe
A1		12.225	Sector cadastral:26 Teren neimprejmuit;

B. Partea II. Proprietari și acte

Inscrieri privitoare la dreptul de proprietate și alte drepturi reale	Referințe
/	
Act Administrativ nr. 5466, din 15/12/2025 emis de PRIMĂRIA COMUNIE HOGHILAG;	
B1	Inscrierea posesiei, drept de PROPRIETATE, dobândit prin Lege, cota actuala 1/1, cota initiala 1/1
	1) NEIDENTIFICAT NEIDENTIFICAT
Act Normativ nr. 7, din 13/03/1996 emis de PARLAMENTUL ROMÂNIEI;	
B2	se notează mențiunea de proprietar neidentificat, rezerva comisiei locale de fond funciar

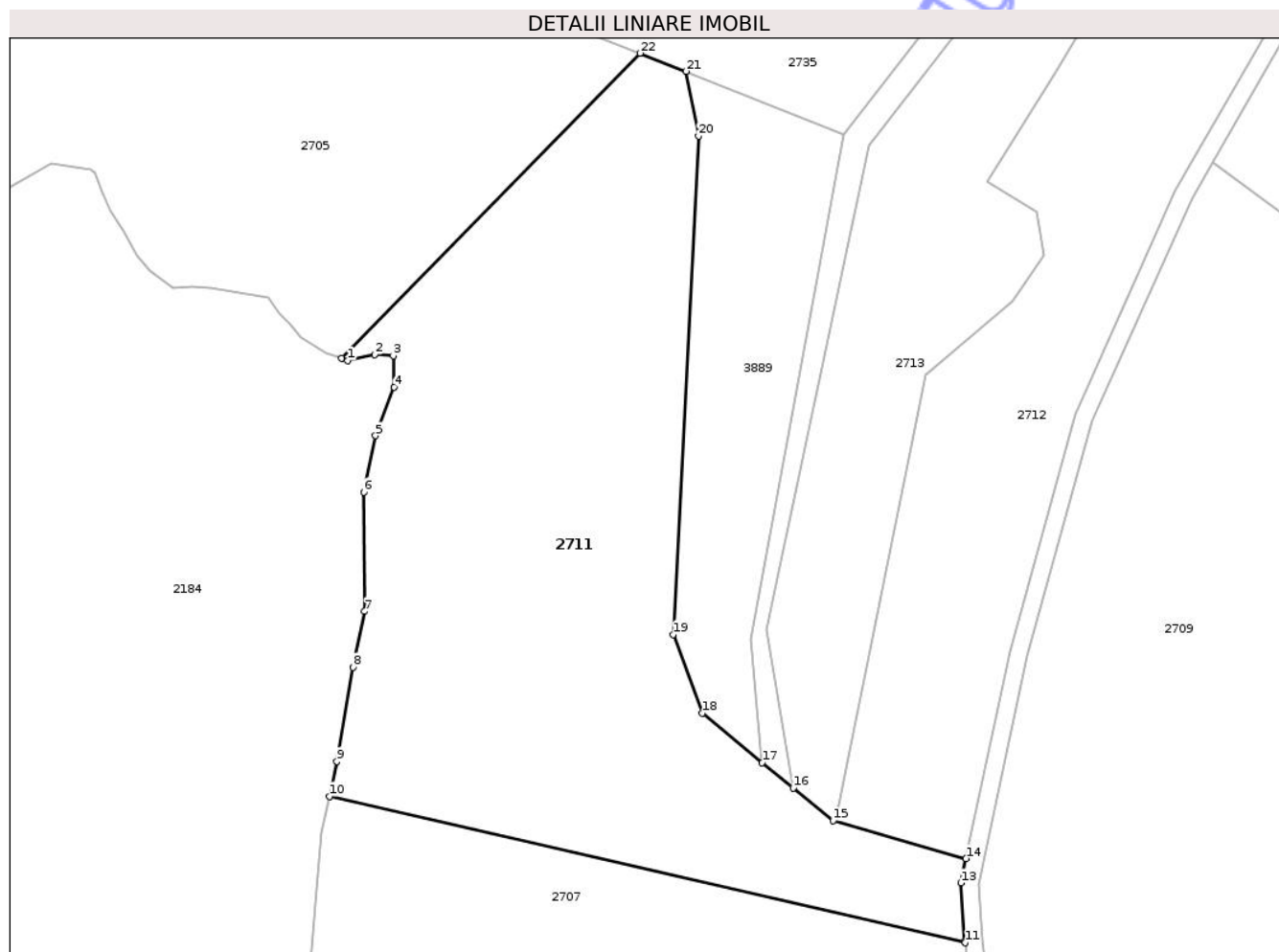
C. Partea III. SARCINI .

Inscrieri privind dezmembramentele dreptului de proprietate, drepturi reale de garanție și sarcini	Referințe
NU SUNT	

Teren

Nr cadastral	Suprafața (mp)*	Observații / Referințe
	12.225	

* Suprafața este determinată în planul de proiecție Stereo 70.



Date referitoare la teren

Crt	Categorie folosință	Intra vilan	Suprafața (mp)	Tarla	Parcelă	Nr. topo	Observații / Referințe
1	arabil	NU	12.225	20	376/3/1	-	

Lungime Segmente

1) Valorile lungimilor segmentelor sunt obținute din proiecție în plan.

Punct început	X / Y	Punct sfârșit	X / Y	Lungime segment (** (m)
1	472.722,338 527.855,723	2	472.728,27 527.857,04	6.076
3	472.732,445 527.856,821	4	472.732,665 527.849,794	7.03
5	472.728,488 527.839,034	6	472.725,851 527.826,517	12.792
7	472.726,042 527.799,992	8	472.723,432 527.787,596	12.668
9	472.719,861 527.766,666	10	472.718,209 527.758,881	7.958

Punct început	X / Y	Punct sfârșit	X / Y	Lungime segment (** (m)
2	472.728,27 527.857,04	3	472.732,445 527.856,821	4.181
4	472.732,665 527.849,794	5	472.728,488 527.839,034	11.542
6	472.725,851 527.826,517	7	472.726,042 527.799,992	26.526
8	472.723,432 527.787,596	9	472.719,861 527.766,666	21.232
10	472.718,209 527.758,881	11	472.859,552 527.726,35	145.038

Punct început	X / Y	Punct sfârșit	X / Y	Lungime segment (** (m)
11	472.859,552 527.726,35	12	472.859,518 527.726,657	0.309
13	472.858,639 527.739,649	14	472.859,787 527.745,059	5.53
15	472.830,187 527.753,478	16	472.821,348 527.760,726	11.431
17	472.814,468 527.766,368	18	472.801,075 527.777,35	17.32
19	472.794,664 527.794,85	20	472.800,321 527.905,595	110.889
21	472.797,474 527.919,988	22	472.787,295 527.924,012	10.946
23	472.720,935 527.856,232	1	472.722,338 527.855,723	1.492

Punct început	X / Y	Punct sfârșit	X / Y	Lungime segment (** (m)
12	472.859,518 527.726,657	13	472.858,639 527.739,649	13.022
14	472.859,787 527.745,059	15	472.830,187 527.753,478	30.774
16	472.821,348 527.760,726	17	472.814,468 527.766,368	8.898
18	472.801,075 527.777,35	19	472.794,664 527.794,85	18.637
20	472.800,321 527.905,595	21	472.797,474 527.919,988	14.672
22	472.787,295 527.924,012	23	472.720,935 527.856,232	94.857

** Lungimile segmentelor sunt determinate în planul de proiecție Stereo 70 și sunt rotunjite la 1 milimetru.

*** Distanța dintre puncte este formată din segmente cumulate ce sunt mai mici decât valoarea 1 milimetru.

Neutilizabil în Civil

**DATE DESPRE IMOBILUL NR. 2712**

Oficiul de Cadastru și Publicitate Imobiliară SIBIU
Biroul de Cadastru și Publicitate Imobiliară Medias

A. Partea I. Descrierea imobilului

TEREN Extravilan

Adresa: Jud. Sibiu

Nr. Crt	Nr cadastral Nr. topografic	Suprafața* (mp)	Observații / Referințe
A1		9.700	Sector cadastral:26 Teren neimprejmut;

B. Partea II. Proprietari și acte

Inscrieri privitoare la dreptul de proprietate și alte drepturi reale	Referințe
/	
Act Administrativ nr. 455/31, din 26/01/1993 emis de CJSDPAT SIBIU;	
B1	A1
Intabulare, drept de PROPRIETATE, Legea 18/1991, dobandit prin Reconstituire, cota actuala 1/1, cota initiala 1/1 1) ROȘCA PETRU	

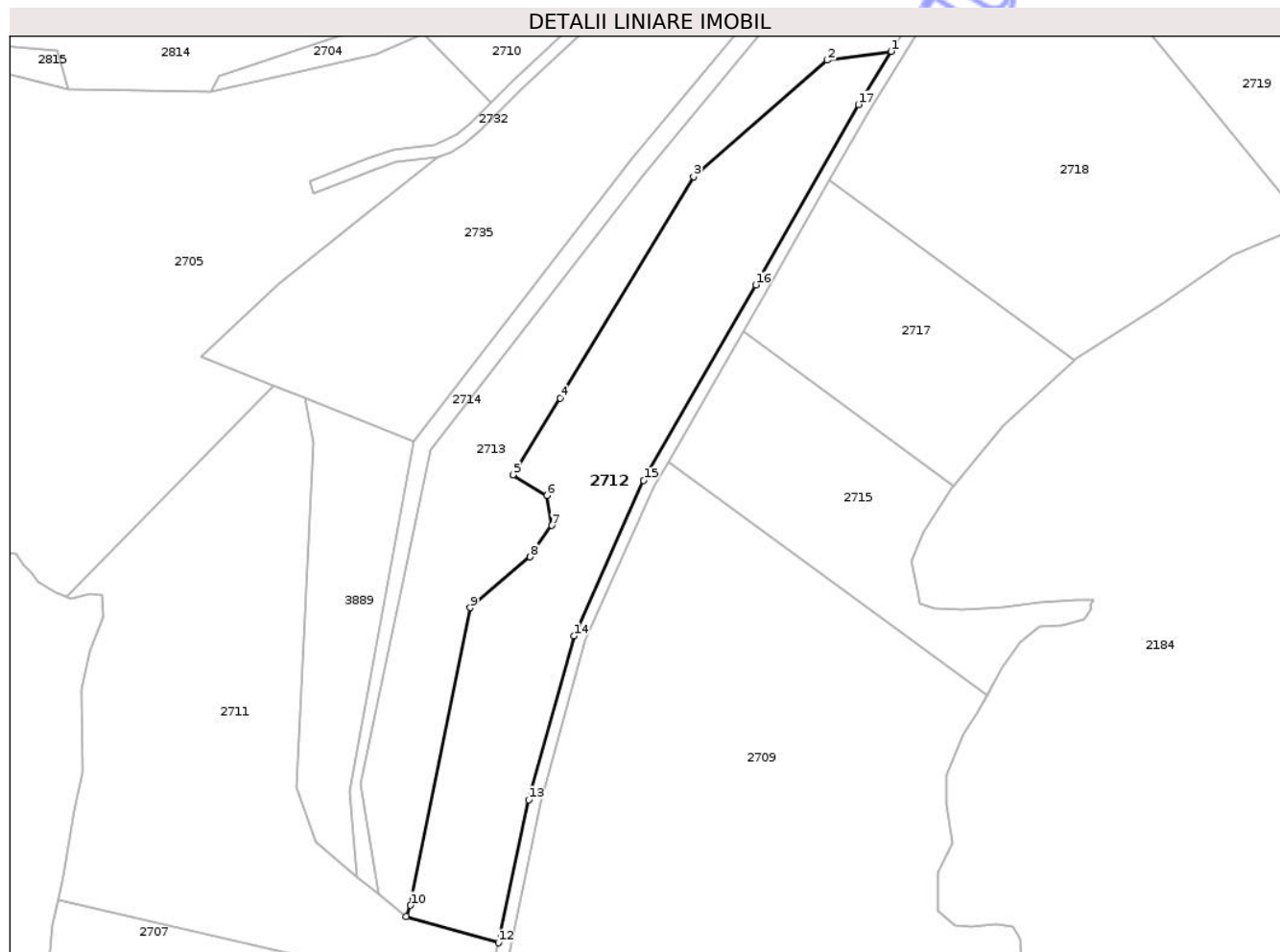
C. Partea III. SARCINI .

Inscrieri privind dezmembramintele dreptului de proprietate, drepturi reale de garanție și sarcini	Referințe
NU SUNT	

Anexa Nr. 1 La Partea I**Teren**

Nr cadastral	Suprafața (mp)*	Observații / Referințe
	9.700	

* Suprafața este determinată în planul de proiecție Stereo 70.

**Date referitoare la teren**

Crt	Categorie folosință	Intra vilan	Suprafața (mp)	Tarla	Parcelă	Nr. topo	Observații / Referințe
1	faneata	NU	9.700	20	376/2	-	

Lungime Segmente

1) Valorile lungimilor segmentelor sunt obținute din proiecție în plan.

Punct început	X / Y	Punct sfârșit	X / Y	Lungime segment (** (m)
1	472.986,016 528.031,372	2	472.965,523 528.028,568	20.684
2	472.965,523 528.028,568	3	472.922,482 527.991,18	57.012
3	472.922,482 527.991,18	4	472.879,689 527.919,97	83.079
4	472.879,689 527.919,97	5	472.864,422 527.895,393	28.933
5	472.864,422 527.895,393	6	472.875,418 527.888,719	12.863

Punct început	X / Y	Punct sfârșit	X / Y	Lungime segment (** (m)
6	472.875,418 527.888,719	7	472.876,981 527.879,108	9.737
7	472.876,981 527.879,108	8	472.870,0 527.868,979	12.302
8	472.870,0 527.868,979	9	472.850,689 527.852,68	25.27
9	472.850,689 527.852,68	10	472.831,492 527.757,079	97.509
10	472.831,492 527.757,079	11	472.830,187 527.753,478	3.83
11	472.830,187 527.753,478	12	472.859,787 527.745,059	30.774
12	472.859,787 527.745,059	13	472.869,534 527.790,991	46.955
13	472.869,534 527.790,991	14	472.884,058 527.843,607	54.584
14	472.884,058 527.843,607	15	472.906,459 527.893,525	54.714
15	472.906,459 527.893,525	16	472.942,567 527.956,36	72.471
16	472.942,567 527.956,36	17	472.975,509 528.014,262	66.617
17	472.975,509 528.014,262	1	472.986,016 528.031,372	20.079

** Lungimile segmentelor sunt determinate în planul de proiecție Stereo 70 și sunt rotunjite la 1 milimetru.

*** Distanța dintre puncte este formată din segmente cumulate ce sunt mai mici decât valoarea 1 milimetru.

**DATE DESPRE IMOBILUL NR. 2717**

Oficiul de Cadastru și Publicitate Imobiliară SIBIU
Biroul de Cadastru și Publicitate Imobiliară Medias

A. Partea I. Descrierea imobilului

TEREN Extravilan

Adresa: Jud. Sibiu

Nr. Crt	Nr cadastral Nr. topografic	Suprafața* (mp)	Observații / Referințe
A1		5.000	Sector cadastral:25 Teren neimprejmut;

B. Partea II. Proprietari și acte

Inscrieri privitoare la dreptul de proprietate și alte drepturi reale	Referințe
/	
Act Administrativ nr. 463/31, din 28/01/1993 emis de CJSDPAT SIBIU;	
B1	A1
Intabulare, drept de PROPRIETATE Legea 18/1991, dobandit prin Constituire, cota actuala 1/1, cota initiala 1/1 1) MATIȘ ILIE	

C. Partea III. SARCINI .

Inscrieri privind dezmembramintele dreptului de proprietate, drepturi reale de garanție și sarcini	Referințe
NU SUNT	

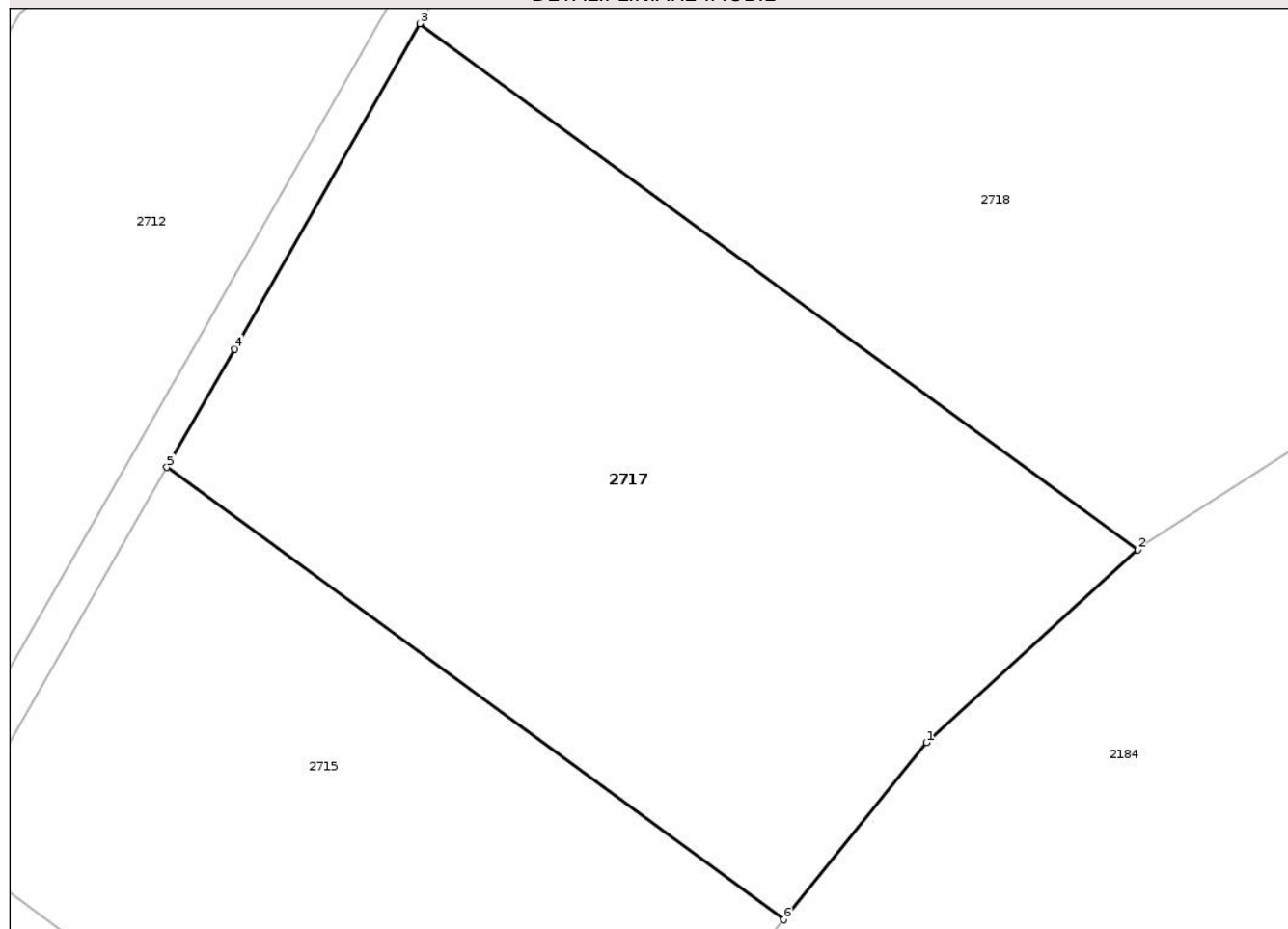
Anexa Nr. 1 La Partea I

Teren

Nr cadastral	Suprafața (mp)*	Observații / Referințe
	5.000	

* Suprafața este determinată în planul de proiecție Stereo 70.

DETALII LINIARE IMOBIL



Date referitoare la teren

Crt	Categorie folosință	Intra vilan	Suprafața (mp)	Tarla	Parcelă	Nr. topo	Observații / Referințe
1	arabil	NU	5.000	17	356/1/6	-	Număr tarla 16 greșit în TP

Lungime Segmente

1) Valorile lungimilor segmentelor sunt obținute din proiecție în plan.

Punct început	X / Y	Punct sfârșit	X / Y	Lungime segment (** (m)
1	473.021,996 527.911,166	2	473.045,211 527.932,317	31.405
2	473.045,211 527.932,317	3	472.966,345 527.990,066	97.749
3	472.966,345 527.990,066	4	472.946,039 527.954,375	41.063
4	472.946,039 527.954,375	5	472.938,57 527.941,377	14.991
5	472.938,57 527.941,377	6	473.006,356 527.891,742	84.015

Punct început	X / Y	Punct sfârșit	X / Y	Lungime segment (** (m)
6	473.006,356 527.891,742	1	473.021,996 527.911,166	24.938

** Lungimile segmentelor sunt determinate în planul de proiecție Stereo 70 și sunt rotunjite la 1 milimetru.

*** Distanța dintre puncte este formată din segmente cumulate ce sunt mai mici decât valoarea 1 milimetru.

Neutilizabil în Circuitul Civil

**DATE DESPRE IMOBILUL NR. 2719**

Oficiul de Cadastru și Publicitate Imobiliară SIBIU
Biroul de Cadastru și Publicitate Imobiliară Medias

A. Partea I. Descrierea imobilului

TEREN Extravilan

Adresa: Jud. Sibiu

Nr. Crt	Nr cadastral Nr. topografic	Suprafața* (mp)	Observații / Referințe
A1		36.000	Sector cadastral:25 Teren neimprejmut;

B. Partea II. Proprietari și acte

Inscrieri privitoare la dreptul de proprietate și alte drepturi reale	Referințe
/	
Act Administrativ nr. 375/31, din 22/01/1993 emis de CJSDPAT SIBIU;	
B1	A1
Intabulare, drept de PROPRIETATE Legea 18/1991, dobandit prin Reconstituire, cota actuala 1/1, cota initiala 1/1 1) STOICA M. IOAN	

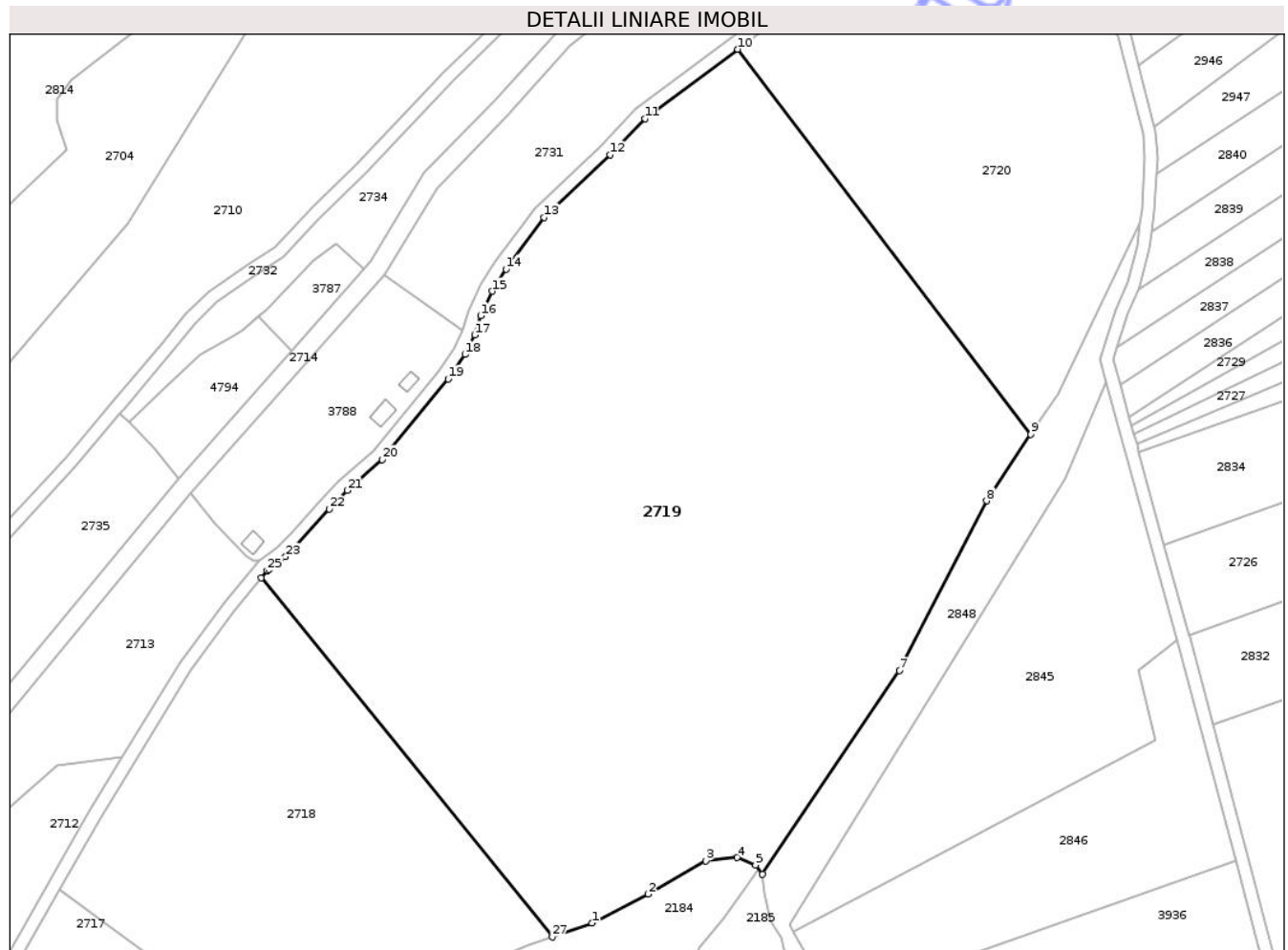
C. Partea III. SARCINI .

Inscrieri privind dezmembramintele dreptului de proprietate, drepturi reale de garanție și sarcini	Referințe
NU SUNT	

Teren

Nr cadastral	Suprafața (mp)*	Observații / Referințe
	36.000	

* Suprafața este determinată în planul de proiecție Stereo 70.



Date referitoare la teren

Crt	Categorie folosință	Intravilan	Suprafața (mp)	Tarla	Parcelă	Nr. topo	Observații / Referințe
1	arabil	NU	36.000	17	356/1/9	-	

Lungime Segmente

1) Valorile lungimilor segmentelor sunt obținute din proiecție în plan.

Punct început	X / Y	Punct sfârșit	X / Y	Lungime segment (** (m)
1	473.132,328 527.979,693	2	473.149,79 527.988,689	19.643
3	473.167,782 527.999,008	4	473.177,572 528.000,066	9.847
5	473.183,323 527.997,749	6	473.185,467 527.994,965	3.514
7	473.228,052 528.058,286	8	473.255,322 528.111,046	59.391
9	473.269,079 528.131,793	10	473.177,71 528.251,618	150.686

Punct început	X / Y	Punct sfârșit	X / Y	Lungime segment (** (m)
2	473.149,79 527.988,689	3	473.167,782 527.999,008	20.741
4	473.177,572 528.000,066	5	473.183,323 527.997,749	6.2
6	473.185,467 527.994,965	7	473.228,052 528.058,286	76.309
8	473.255,322 528.111,046	9	473.269,079 528.131,793	24.894
10	473.177,71 528.251,618	11	473.148,777 528.229,998	36.118

Punct început	X / Y	Punct sfârșit	X / Y	Lungime segment (** (m)
11	473.148,777 528.229,998	12	473.138,006 528.218,748	15.575
13	473.117,439 528.199,302	14	473.105,541 528.183,23	19.997
15	473.101,201 528.176,32	16	473.097,596 528.168,702	8.428
17	473.095,699 528.162,707	18	473.092,714 528.156,62	6.78
19	473.087,483 528.148,974	20	473.066,973 528.123,892	32.4
21	473.056,115 528.114,319	22	473.050,489 528.108,483	8.106
23	473.036,771 528.093,673	24	473.031,771 528.089,841	6.3
25	473.031,066 528.089,463	26	473.029,162 528.087,09	3.042
27	473.119,928 527.975,336	1	473.132,328 527.979,693	13.143

Punct început	X / Y	Punct sfârșit	X / Y	Lungime segment (** (m)
12	473.138,006 528.218,748	13	473.117,439 528.199,302	28.305
14	473.105,541 528.183,23	15	473.101,201 528.176,32	8.16
16	473.097,596 528.168,702	17	473.095,699 528.162,707	6.288
18	473.092,714 528.156,62	19	473.087,483 528.148,974	9.264
20	473.066,973 528.123,892	21	473.056,115 528.114,319	14.475
22	473.050,489 528.108,483	23	473.036,771 528.093,673	20.187
24	473.031,771 528.089,841	25	473.031,066 528.089,463	0.8
26	473.029,162 528.087,09	27	473.119,928 527.975,336	143.97

** Lungimile segmentelor sunt determinate în planul de proiecție Stereo 70 și sunt rotunjite la 1 milimetru.

*** Distanța dintre puncte este formată din segmente cumulate ce sunt mai mici decât valoarea 1 milimetru.

Neutilizabil în
Civil



DATE DESPRE IMOBILUL NR. 2720

Oficiul de Cadastru și Publicitate Imobiliară SIBIU
Biroul de Cadastru și Publicitate Imobiliară Medias

A. Partea I. Descrierea imobilului

TEREN Extravilan

Adresa: Jud. Sibiu

Nr. Crt	Nr cadastral Nr. topografic	Suprafața* (mp)	Observații / Referințe
A1		12.040	Sector cadastral:25 Teren neimprejmuit;

B. Partea II. Proprietari și acte

Inscrieri privitoare la dreptul de proprietate și alte drepturi reale	Referințe	
/		
Act Administrativ nr. 5466, din 15/12/2025 emis de PRIMĂRIA COMUNIE HOGHILAG;		
B1	Inscrierea posesiei, drept de PROPRIETATE, dobandit prin Lege, cota actuala 1/1, cota initiala 1/1 1) NEIDENTIFICAT NEIDENTIFICAT	A1
Act Normativ nr. 7, din 13/03/1996 emis de PARLAMENTUL ROMÂNIEI;		
B2	se notează mențiunea de proprietar neidentificat, rezerva comisiei locale de fond funciar	A1

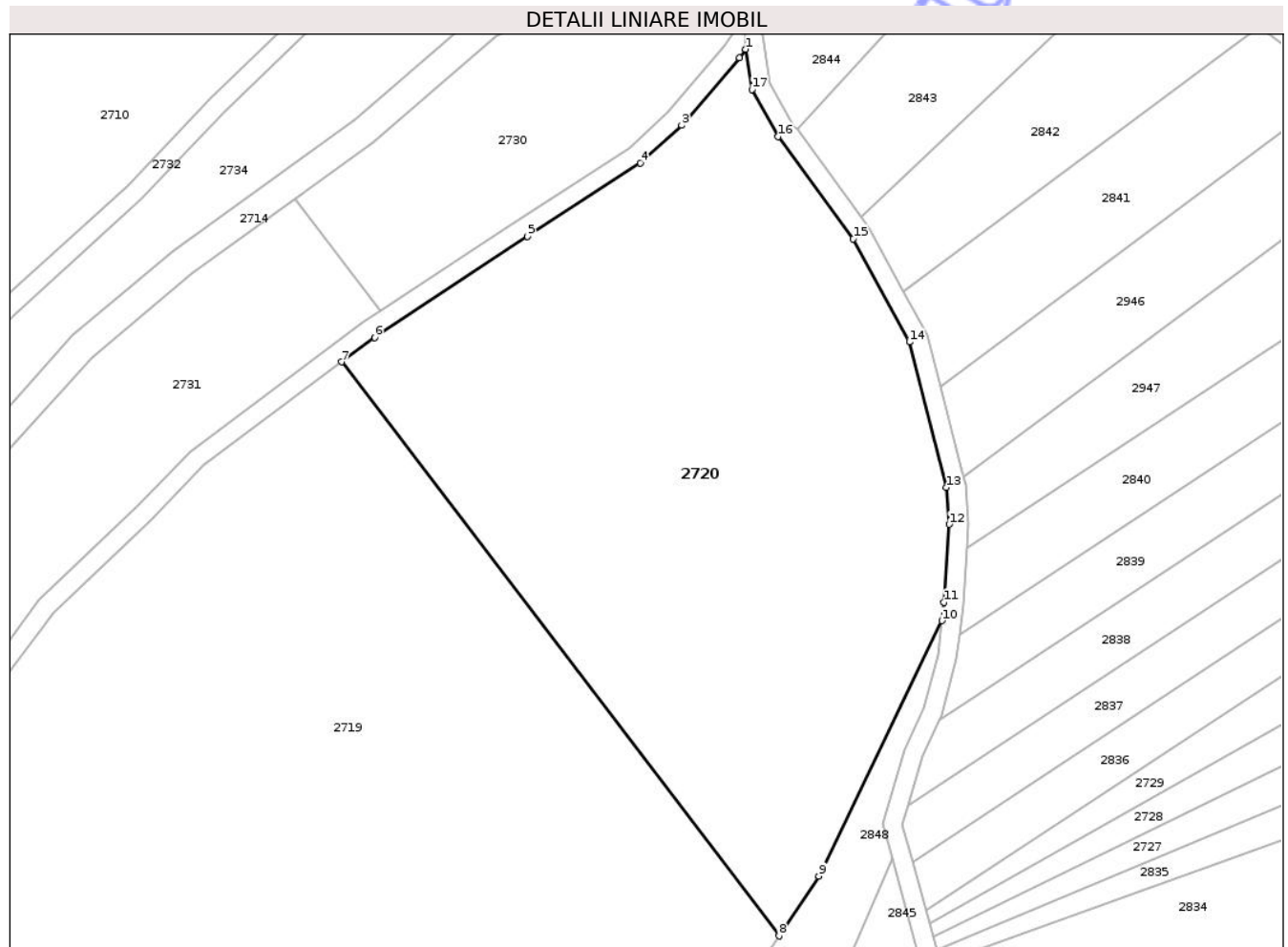
C. Partea III. SARCINI .

Inscrieri privind dezmembramentele dreptului de proprietate, drepturi reale de garanție și sarcini	Referințe
NU SUNT	

Teren

Nr cadastral	Suprafața (mp)*	Observații / Referințe
	12.040	

* Suprafața este determinată în planul de proiecție Stereo 70.



Date referitoare la teren

Crt	Categorie folosință	Intra vilan	Suprafața (mp)	Tarla	Parcelă	Nr. topo	Observații / Referințe
1	arabil	NU	12.040	17	356	-	

Lungime Segmente

1) Valorile lungimilor segmentelor sunt obținute din proiecție în plan.

Punct început	X / Y	Punct sfârșit	X / Y	Lungime segment (** (m)
1	473.262,08 528.316,889	2	473.260,795 528.315,045	2.248
2	473.260,795 528.315,045	3	473.248,756 528.301,029	18.477
3	473.248,756 528.301,029	4	473.240,17 528.293,112	11.679
4	473.240,17 528.293,112	5	473.216,551 528.277,771	28.164
5	473.216,551 528.277,771	6	473.184,58 528.256,752	38.262

Punct început	X / Y	Punct sfârșit	X / Y	Lungime segment (** (m)
6	473.184,58 528.256,752	7	473.177,71 528.251,618	8.576
7	473.177,71 528.251,618	8	473.269,079 528.131,793	150.686
8	473.269,079 528.131,793	9	473.277,363 528.144,286	14.99
9	473.277,363 528.144,286	10	473.303,111 528.197,587	59.194
10	473.303,111 528.197,587	11	473.303,579 528.201,456	3.897
11	473.303,579 528.201,456	12	473.304,646 528.217,713	16.292
12	473.304,646 528.217,713	13	473.304,068 528.225,407	7.716
13	473.304,068 528.225,407	14	473.296,326 528.255,776	31.34
14	473.296,326 528.255,776	15	473.284,573 528.277,321	24.542
15	473.284,573 528.277,321	16	473.268,925 528.298,657	26.459
16	473.268,925 528.298,657	17	473.263,436 528.308,507	11.276
17	473.263,436 528.308,507	1	473.262,08 528.316,889	8.491

** Lungimile segmentelor sunt determinate în planul de proiecție Stereo 70 și sunt rotunjite la 1 milimetru.

*** Distanța dintre puncte este formată din segmente cumulate ce sunt mai mici decât valoarea 1 milimetru.

**DATE DESPRE IMOBILUL NR. 2721**

Oficiul de Cadastru și Publicitate Imobiliară SIBIU
Biroul de Cadastru și Publicitate Imobiliară Medias

A. Partea I. Descrierea imobilului

TEREN Extravilan

Adresa: Jud. Sibiu

Nr. Crt	Nr cadastral Nr. topografic	Suprafața* (mp)	Observații / Referințe
A1		2.000	Sector cadastral:25 Teren neimprejmut;

B. Partea II. Proprietari și acte

Inscrieri privitoare la dreptul de proprietate și alte drepturi reale	Referințe
/	
Act Administrativ nr. 491/31, din 19/02/1996 emis de CJSDPAT SIBIU;	
B1	A1
Intabulare, drept de PROPRIETATE Legea 18/1991, dobandit prin Constituire, cota actuala 1/1, cota initiala 1/1	
1) TRIF LUCREȚIA	

C. Partea III. SARCINI .

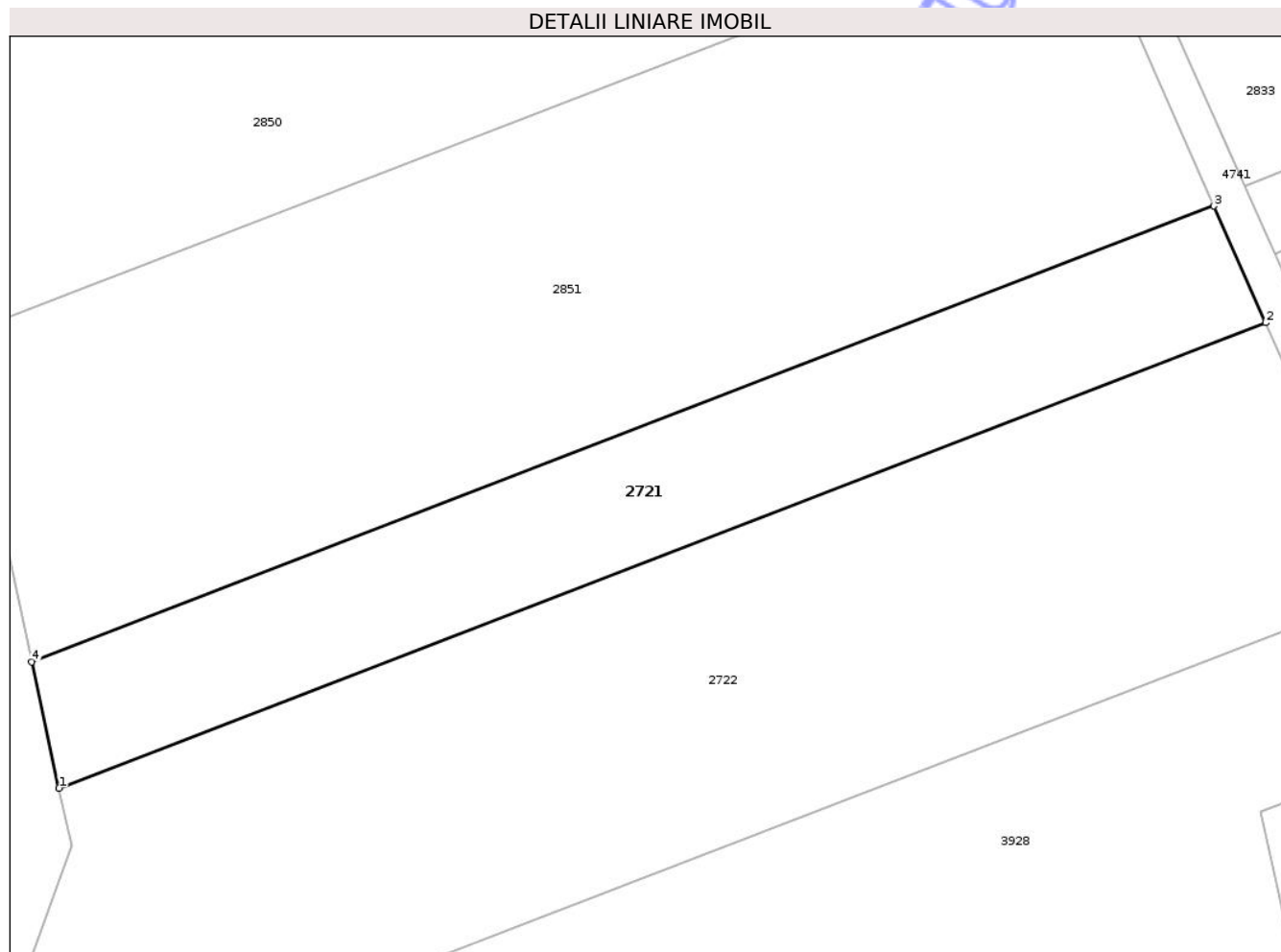
Inscrieri privind dezmembramintele dreptului de proprietate, drepturi reale de garanție și sarcini	Referințe
NU SUNT	

Anexa Nr. 1 La Partea I

Teren

Nr cadastral	Suprafața (mp)*	Observații / Referințe
	2.000	

* Suprafața este determinată în planul de proiecție Stereo 70.



Date referitoare la teren

Crt	Categorie folosință	Intra vilan	Suprafața (mp)	Tarla	Parcelă	Nr. topo	Observații / Referințe
1	arabil	NU	2.000	17	362/7	-	Număr tarla 18 greșit în TP

Lungime Segmente

1) Valorile lungimilor segmentelor sunt obținute din proiecție în plan.

Punct început	X / Y	Punct sfârșit	X / Y	Lungime segment (** (m)
1	473.258,812 527.757,426	2	473.392,481 527.808,901	143.238
2	473.392,481 527.808,901	3	473.386,759 527.821,813	14.123
3	473.386,759 527.821,813	4	473.255,79 527.771,377	140.345
4	473.255,79 527.771,377	1	473.258,812 527.757,426	14.275

** Lungimile segmentelor sunt determinate în planul de proiecție Stereo 70 și sunt rotunjite la 1 milimetru.

*** Distanţa dintre puncte este formată din segmente cumulate ce sunt mai mici decât valoarea 1 milimetru.

Neutilizabil în Circuitul
Civil

**DATE DESPRE IMOBILUL NR. 2722**

Oficiul de Cadastru și Publicitate Imobiliară SIBIU
Biroul de Cadastru și Publicitate Imobiliară Medias

A. Partea I. Descrierea imobilului

TEREN Extravilan

Adresa: Jud. Sibiu

Nr. Crt	Nr cadastral Nr. topografic	Suprafața* (mp)	Observații / Referințe
A1		5.000	Sector cadastral:25 Teren neimprejmit;

B. Partea II. Proprietari și acte

Inscrieri privitoare la dreptul de proprietate și alte drepturi reale	Referințe
/	
Act Administrativ nr. 461/31, din 28/01/1993 emis de CJSDPAT SIBIU;	
B1	A1
Intabulare, drept de PROPRIETATE, Legea 18/1991, dobandit prin Constituire, cota actuala 1/1, cota initiala 1/1	
1) TODEA AUREL DEFUNCT :Da	

C. Partea III. SARCINI .

Inscrieri privind dezmembramintele dreptului de proprietate, drepturi reale de garanție și sarcini	Referințe
NU SUNT	

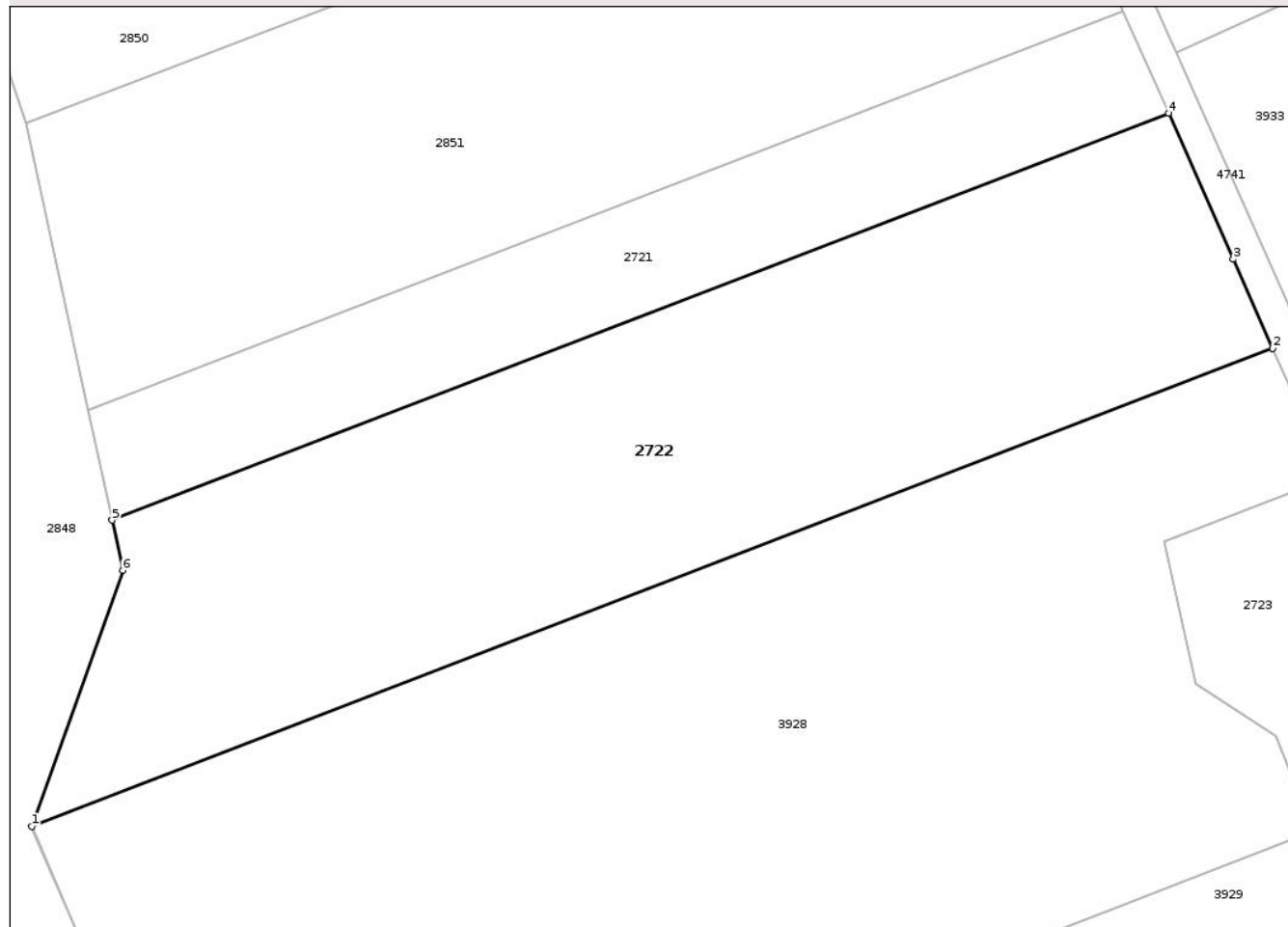
Anexa Nr. 1 La Partea I

Teren

Nr cadastral	Suprafața (mp)*	Observații / Referințe
	5.000	

* Suprafața este determinată în planul de proiecție Stereo 70.

DETALII LINIARE IMOBIL



Date referitoare la teren

Crt	Categorie folosință	Intra vilan	Suprafața (mp)	Tarla	Parcelă	Nr. topo	Observații / Referințe
1	arabil	NU	5.000	17	356/3/8	-	Număr tarla 16 greșit în TP

Lungime Segmente

1) Valorile lungimilor segmentelor sunt obținute din proiecție în plan.

Punct început	X / Y	Punct sfârșit	X / Y	Lungime segment (** (m)
1	473.248,665 527.718,71	2	473.405,657 527.779,167	168.231
2	473.405,657 527.779,167	3	473.400,669 527.790,423	12.312
3	473.400,669 527.790,423	4	473.392,481 527.808,901	20.211
4	473.392,481 527.808,901	5	473.258,812 527.757,426	143.238
5	473.258,812 527.757,426	6	473.260,184 527.751,09	6.483

Punct început	X / Y	Punct sfârșit	X / Y	Lungime segment (** (m)
6	473.260,184 527.751,09	1	473.248,665 527.718,71	34.368

** Lungimile segmentelor sunt determinate în planul de proiecție Stereo 70 și sunt rotunjite la 1 milimetru.

*** Distanța dintre puncte este formată din segmente cumulate ce sunt mai mici decât valoarea 1 milimetru.

Neutilizabil în Circuitul Civil

**DATE DESPRE IMOBILUL NR. 2723**

Oficiul de Cadastru și Publicitate Imobiliară SIBIU
Biroul de Cadastru și Publicitate Imobiliară Medias

A. Partea I. Descrierea imobilului

TEREN Extravilan

Adresa: Jud. Sibiu

Nr. Crt	Nr cadastral Nr. topografic	Suprafața* (mp)	Observații / Referințe
A1		4.100	Sector cadastral:25 Teren neimprejmuit;

B. Partea II. Proprietari și acte

Inscrieri privitoare la dreptul de proprietate și alte drepturi reale		Referințe
/		
Act Administrativ nr. 502/31, din 08/07/2003 emis de CJSDPAT SIBIU;		
B1	Intabulare, drept de PROPRIETATE, Legea 18/1991, legea 169/1997, legea 1/2000, dobandit prin Reconstituire, cota actuala 1/1, cota initiala 1/1 1) GUTT GYORGY	A1

C. Partea III. SARCINI .

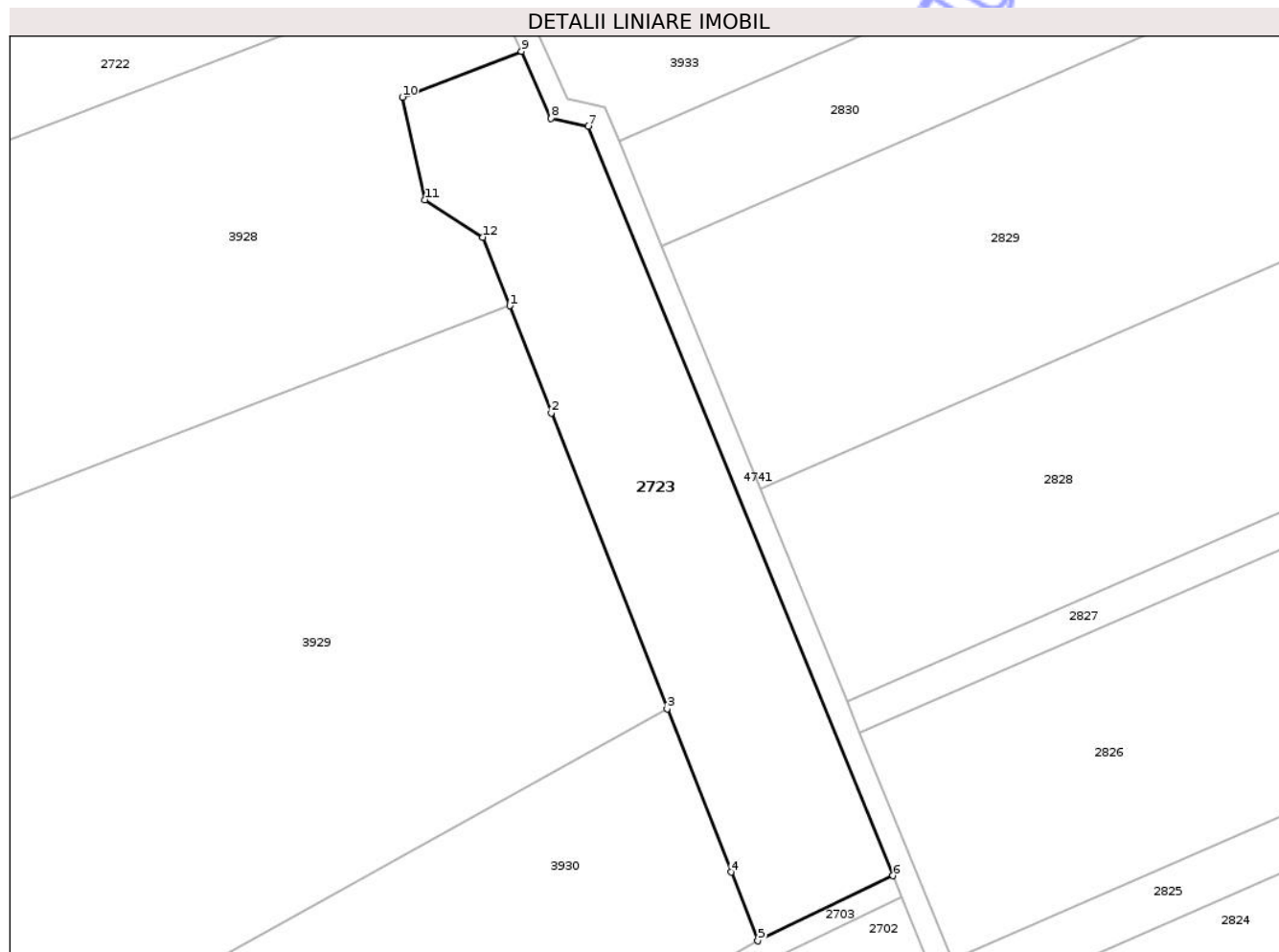
Inscrieri privind dezmembramentele dreptului de proprietate, drepturi reale de garanție și sarcini	Referințe
NU SUNT	

Anexa Nr. 1 La Partea I

Teren

Nr cadastral	Suprafața (mp)*	Observații / Referințe
	4.100	

* Suprafața este determinată în planul de proiecție Stereo 70.



Date referitoare la teren

Crt	Categorie folosință	Intra vilan	Suprafața (mp)	Tarla	Parcelă	Nr. topo	Observații / Referințe
1	faneata	NU	4.100	17	360/1	-	

Lungime Segmente

1) Valorile lungimilor segmentelor sunt obținute din proiecție în plan.

Punct început	X / Y	Punct sfârșit	X / Y	Lungime segment (** (m)
1	473.410,827 527.718,074	2	473.418,187 527.699,249	20.213
2	473.418,187 527.699,249	3	473.438,557 527.647,149	55.941
3	473.438,557 527.647,149	4	473.449,799 527.618,395	30.874
4	473.449,799 527.618,395	5	473.454,523 527.606,315	12.971
5	473.454,523 527.606,315	6	473.478,356 527.617,764	26.44

Punct început	X / Y	Punct sfârșit	X / Y	Lungime segment (** (m)
6	473.478,356 527.617,764	7	473.424,705 527.749,658	142.388
7	473.424,705 527.749,658	8	473.418,103 527.751,079	6.753
8	473.418,103 527.751,079	9	473.412,883 527.762,859	12.885
9	473.412,883 527.762,859	10	473.391,92 527.754,786	22.464
10	473.391,92 527.754,786	11	473.395,919 527.736,74	18.484
11	473.395,919 527.736,74	12	473.406,114 527.730,128	12.151
12	473.406,114 527.730,128	1	473.410,827 527.718,074	12.943

** Lungimile segmentelor sunt determinate în planul de proiecție Stereo 70 și sunt rotunjite la 1 milimetru.

*** Distanța dintre puncte este formată din segmente cumulate ce sunt mai mici decât valoarea 1 milimetru.

**DATE DESPRE IMOBILUL NR. 2724**

Oficiul de Cadastru și Publicitate Imobiliară SIBIU
Biroul de Cadastru și Publicitate Imobiliară Medias

A. Partea I. Descrierea imobilului

TEREN Extravilan

Adresa: Jud. Sibiu

Nr. Crt	Nr cadastral Nr. topografic	Suprafața* (mp)	Observații / Referințe
A1		10.000	Sector cadastral:24 Teren neimprejmuit;

B. Partea II. Proprietari și acte

Inscrieri privitoare la dreptul de proprietate și alte drepturi reale	Referințe
/	
Act Notarial nr. 569, din 21/05/2003 emis de NP FLORENTINA LOHAN;	
B1	A1
Intabulare, drept de PROPRIETATE, cu titlu de cumpărare, dobandit prin Conventie, cota actuala 1/1, cota initiala 1/1	
1) MATIS ILIE , casatorit cu	
2) MATIS CORNELIA , bun comun	

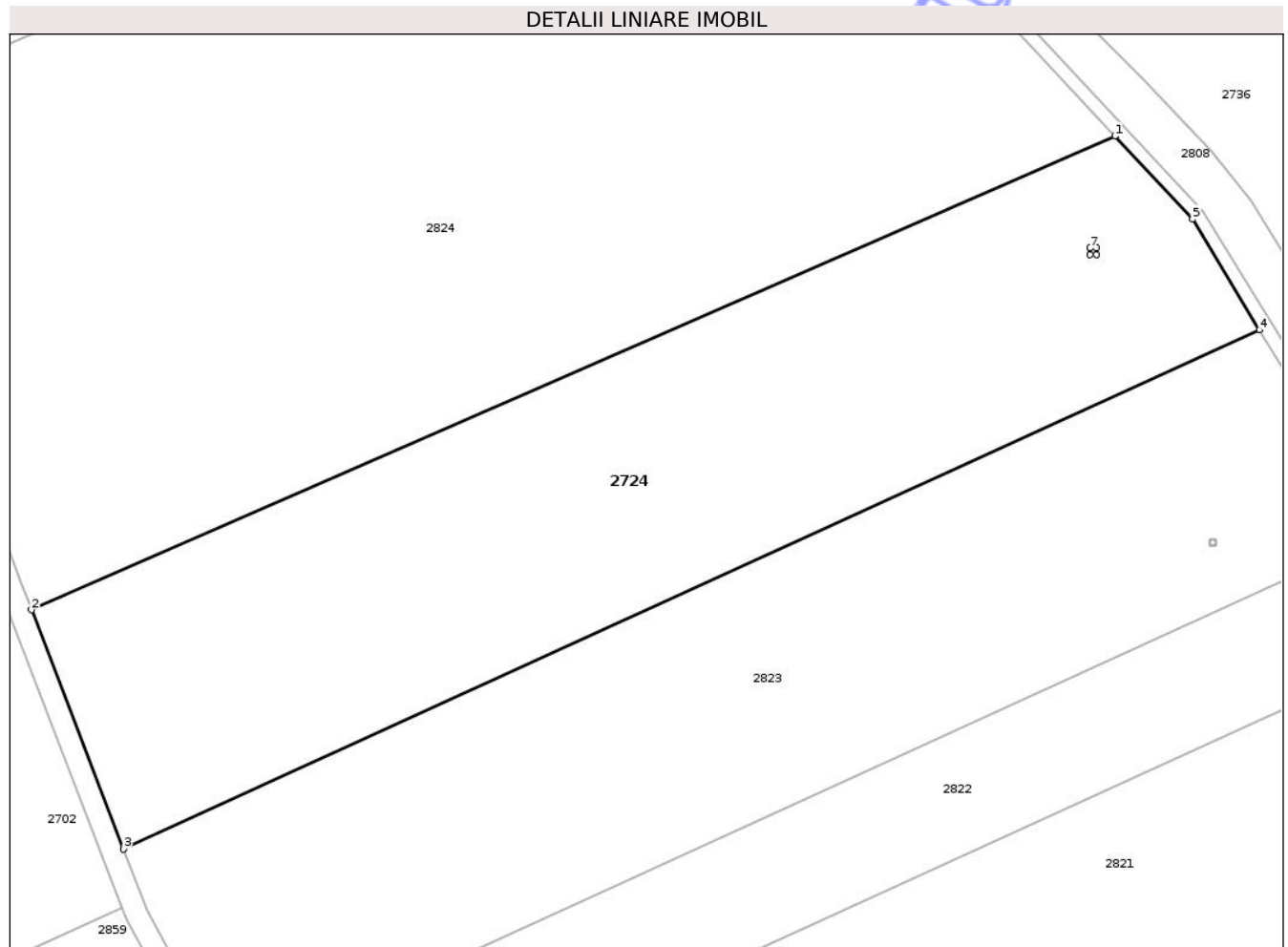
C. Partea III. SARCINI .

Inscrieri privind dezmembramintele dreptului de proprietate, drepturi reale de garanție și sarcini	Referințe
NU SUNT	

Teren

Nr cadastral	Suprafața (mp)*	Observații / Referințe
	10.000	

* Suprafața este determinată în planul de proiecție Stereo 70.



Date referitoare la teren

Crt	Categorie folosință	Intra vilan	Suprafața (mp)	Tarla	Parcelă	Nr. topo	Observații / Referințe
1	arabil	NU	10.000	16	350/11	-	

Lungime Segmente

1) Valorile lungimilor segmentelor sunt obținute din proiecție în plan.

Punct început	X / Y	Punct sfârșit	X / Y	Lungime segment (** (m)
1	473.723,714 527.590,591	2	473.525,956 527.504,194	215.807
2	473.525,956 527.504,194	3	473.542,699 527.460,59	46.708
3	473.542,699 527.460,59	4	473.750,097 527.555,227	227.969
4	473.750,097 527.555,227	5	473.737,878 527.575,474	23.648
5	473.737,878 527.575,474	6	473.723,714 527.590,591	20.716

Punct început	X / Y	Punct sfârșit	X / Y	Lungime segment (** (m)
6	473.723,714 527.590,591	7	473.719,167 527.570,156	20.935
7	473.719,167 527.570,156	8	473.720,367 527.570,156	1.2
8	473.720,367 527.570,156	9	473.720,367 527.568,956	1.2
9	473.720,367 527.568,956	10	473.719,167 527.568,956	1.2
10	473.719,167 527.568,956	1	473.719,167 527.570,156	1.2

** Lungimile segmentelor sunt determinate în planul de proiecție Stereo 70 și sunt rotunjite la 1 milimetru.

*** Distanța dintre puncte este formată din segmente cumulate ce sunt mai mici decât valoarea 1 milimetru.

Neutilizabil în Circuitul Civil

**DATE DESPRE IMOBILUL NR. 2725**

Oficiul de Cadastru și Publicitate Imobiliară SIBIU
Biroul de Cadastru și Publicitate Imobiliară Medias

A. Partea I. Descrierea imobilului

TEREN Extravilan

Adresa: Jud. Sibiu

Nr. Crt	Nr cadastral Nr. topografic	Suprafața* (mp)	Observații / Referințe
A1		2.000	Sector cadastral:24 Teren neimprejmit;

B. Partea II. Proprietari și acte

Inscrieri privitoare la dreptul de proprietate și alte drepturi reale	Referințe
/	
Act Administrativ nr. 410/31, din 20/01/1993 emis de CJSDPAT SIBIU;	
B1	A1
Intabulare, drept de PROPRIETATE Legea 18/1991, dobandit prin Constituire, cota actuala 1/1, cota initiala 1/1 1) BADIU ELISABETA	

C. Partea III. SARCINI .

Inscrieri privind dezmembramintele dreptului de proprietate, drepturi reale de garanție și sarcini	Referințe
NU SUNT	

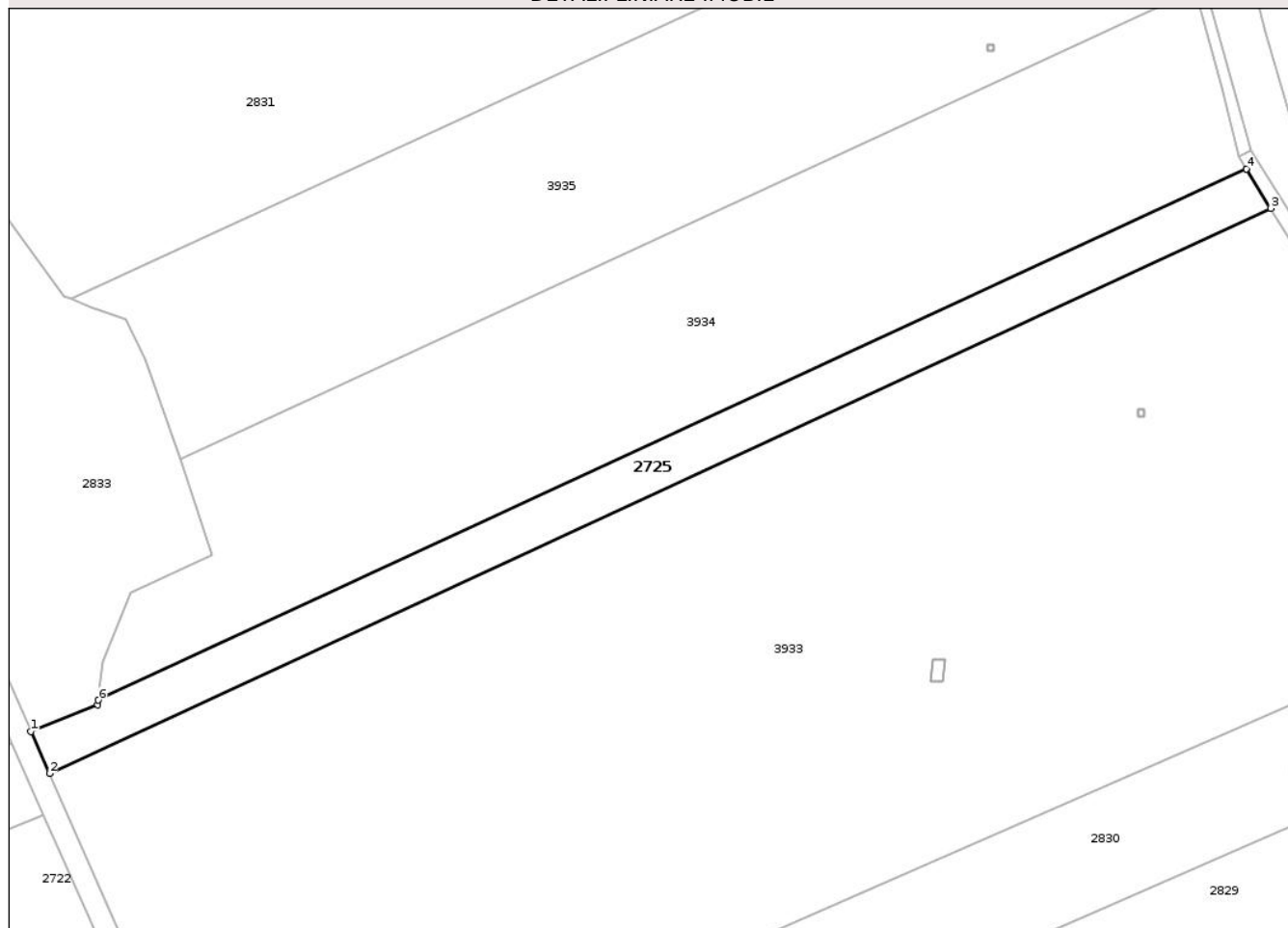
Anexa Nr. 1 La Partea I

Teren

Nr cadastral	Suprafața (mp)*	Observații / Referințe
	2.000	

* Suprafața este determinată în planul de proiecție Stereo 70.

DETALII LINIARE IMOBIL



Date referitoare la teren

Crt	Categorie folosință	Intra vilan	Suprafața (mp)	Tarla	Parcelă	Nr. topo	Observații / Referințe
1	arabil	NU	2.000	16	343/21	-	

Lungime Segmente

1) Valorile lungimilor segmentelor sunt obținute din proiecție în plan.

Punct început	X / Y	Punct sfârșit	X / Y	Lungime segment (** (m)
1	473.390,142 527.824,035	2	473.393,494 527.816,472	8.273
2	473.393,494 527.816,472	3	473.613,576 527.918,251	242.477
3	473.613,576 527.918,251	4	473.609,179 527.925,334	8.337
4	473.609,179 527.925,334	5	473.609,172 527.925,345	0.013
5	473.609,172 527.925,345	6	473.402,285 527.829,667	227.94

Punct început	X / Y	Punct sfârșit	X / Y	Lungime segment (** (m)
6	473.402,285 527.829,667	7	473.402,181 527.828,863	0.811
7	473.402,181 527.828,863	1	473.390,142 527.824,035	12.971

** Lungimile segmentelor sunt determinate în planul de proiecție Stereo 70 și sunt rotunjite la 1 milimetru.

*** Distanța dintre puncte este formată din segmente cumulate ce sunt mai mici decât valoarea 1 milimetru.

Neutilizabil în Circuitul Civil

**DATE DESPRE IMOBILUL NR. 2726**

Oficiul de Cadastru și Publicitate Imobiliară SIBIU
 Biroul de Cadastru și Publicitate Imobiliară Medias

A. Partea I. Descrierea imobilului

TEREN Extravilan

Adresa: Jud. Sibiu

Nr. Crt	Nr cadastral Nr. topografic	Suprafața* (mp)	Observații / Referințe
A1		7.000	Sector cadastral:24 Teren neimprejmuit;

B. Partea II. Proprietari și acte

Inscrieri privitoare la dreptul de proprietate și alte drepturi reale	Referințe
/	
Act Notarial nr. 343, din 27/02/2003 emis de BNP FLORENTINA LOHAN;	
B1	A1
Intabulare, drept de PROPRIETATE, cumpărare, dobandit prin Conventie, cota actuala 1/1, cota initiala 1/1	
1) TODEA IOAN , și soția	
2) TODEA RODICA , bun comun	

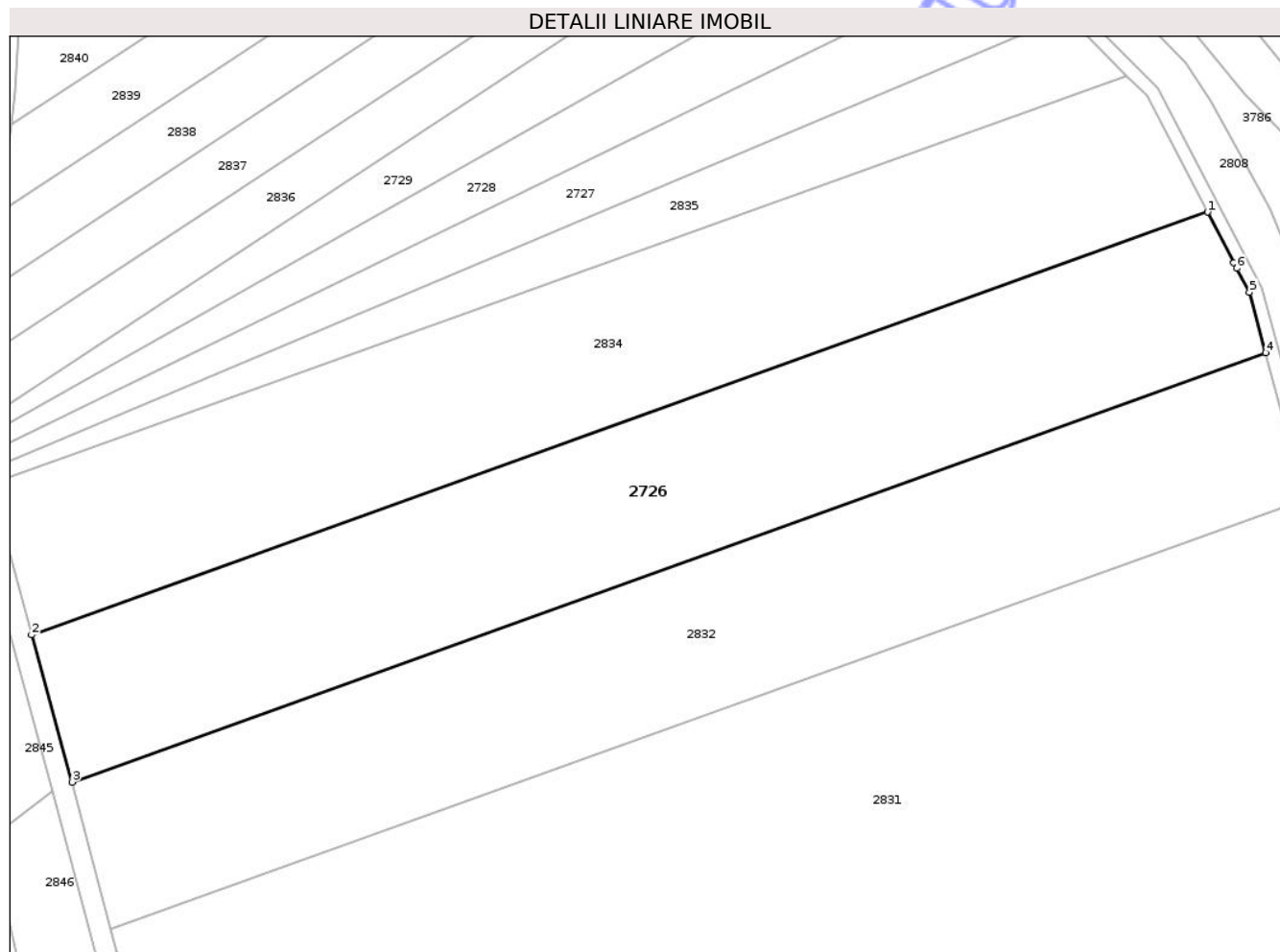
C. Partea III. SARCINI .

Inscrieri privind dezmembramintele dreptului de proprietate, drepturi reale de garanție și sarcini	Referințe
NU SUNT	

Teren

Nr cadastral	Suprafața (mp)*	Observații / Referințe
	7.000	

* Suprafața este determinată în planul de proiecție Stereo 70.



Date referitoare la teren

Crt	Categorie folosință	Intra vilan	Suprafața (mp)	Tarla	Parcelă	Nr. topo	Observații / Referințe
1	arabil	NU	7.000	16	350/1/26	-	

Lungime Segmente

1) Valorile lungimilor segmentelor sunt obținute din proiecție în plan.

Punct început	X / Y	Punct sfârșit	X / Y	Lungime segment (** (m)
1	473.535,361 528.178,071	2	473.310,697 528.097,375	238.717
2	473.310,697 528.097,375	3	473.318,397 528.069,314	29.098
3	473.318,397 528.069,314	4	473.546,458 528.151,23	242.326
4	473.546,458 528.151,23	5	473.543,35 528.162,714	11.897
5	473.543,35 528.162,714	6	473.540,945 528.167,338	5.212

Punct început	X / Y	Punct sfârșit	X / Y	Lungime segment (** (m)
6	473.540,945 528.167,338	7	473.540,391 528.168,403	1.2
7	473.540,391 528.168,403	1	473.535,361 528.178,071	10.898

** Lungimile segmentelor sunt determinate în planul de proiecție Stereo 70 și sunt rotunjite la 1 milimetru.

*** Distanța dintre puncte este formată din segmente cumulate ce sunt mai mici decât valoarea 1 milimetru.

Neutilizabil în Circuitul Civil

**DATE DESPRE IMOBILUL NR. 2727**

Oficiul de Cadastru și Publicitate Imobiliară SIBIU
Biroul de Cadastru și Publicitate Imobiliară Medias

A. Partea I. Descrierea imobilului

TEREN Extravilan

Adresa: Jud. Sibiu

Nr. Crt	Nr cadastral Nr. topografic	Suprafața* (mp)	Observații / Referințe
A1		2.000	Sector cadastral:24 Teren neimprejmuit;

B. Partea II. Proprietari și acte

Inscrieri privitoare la dreptul de proprietate și alte drepturi reale	Referințe
/	
Act Administrativ nr. 418/31, din 20/01/1993 emis de CJSDPAT SIBIU;	
B1	A1
Intabulare, drept de PROPRIETATE, Legea 18/1991, dobandit prin Constituire, cota actuala 1/1, cota initiala 1/1	
1) LĂCĂTUȘ VASILE	


C. Partea III. SARCINI .

Inscrieri privind dezmembramintele dreptului de proprietate, drepturi reale de garanție și sarcini	Referințe
NU SUNT	

Teren

Nr cadastral	Suprafața (mp)*	Observații / Referințe
	2.000	

* Suprafața este determinată în planul de proiecție Stereo 70.



Date referitoare la teren

Crt	Categorie folosință	Intra vilan	Suprafața (mp)	Tarla	Parcelă	Nr. topo	Observații / Referințe
1	arabil	NU	2.000	16	343/29	-	

Lungime Segmente

1) Valorile lungimilor segmentelor sunt obținute din proiecție în plan.

Punct început	X / Y	Punct sfârșit	X / Y	Lungime segment (** (m)
1	473.497,222 528.227,117	2	473.301,282 528.131,683	217.945
2	473.301,282 528.131,683	3	473.302,082 528.128,771	3.02
3	473.302,082 528.128,771	4	473.508,652 528.215,694	224.113
4	473.508,652 528.215,694	1	473.497,222 528.227,117	16.16

** Lungimile segmentelor sunt determinate în planul de proiecție Stereo 70 și sunt rotunjite la 1 milimetru.

*** Distanţa dintre puncte este formată din segmente cumulate ce sunt mai mici decât valoarea 1 milimetru.

Neutilizabil în Circuitul
Civil



DATE DESPRE IMOBILUL NR. 2728

Oficiul de Cadastru și Publicitate Imobiliară SIBIU
Biroul de Cadastru și Publicitate Imobiliară Medias

A. Partea I. Descrierea imobilului

TEREN Extravilan

Adresa: Jud. Sibiu

Nr. Crt	Nr cadastral Nr. topografic	Suprafața* (mp)	Observații / Referințe
A1		2.000	Sector cadastral:24 Teren neimprejmuit;

B. Partea II. Proprietari și acte

Inscrieri privitoare la dreptul de proprietate și alte drepturi reale	Referințe
/	
Act Administrativ nr. 401/31, din 20/01/1993 emis de CJSDPAT SIBIU;	
B1	A1
Intabulare, drept de PROPRIETATE Legea 18/1991, dobandit prin Constituire, cota actuala 1/1, cota initiala 1/1	
1) BARABAȘ GHIZELA	

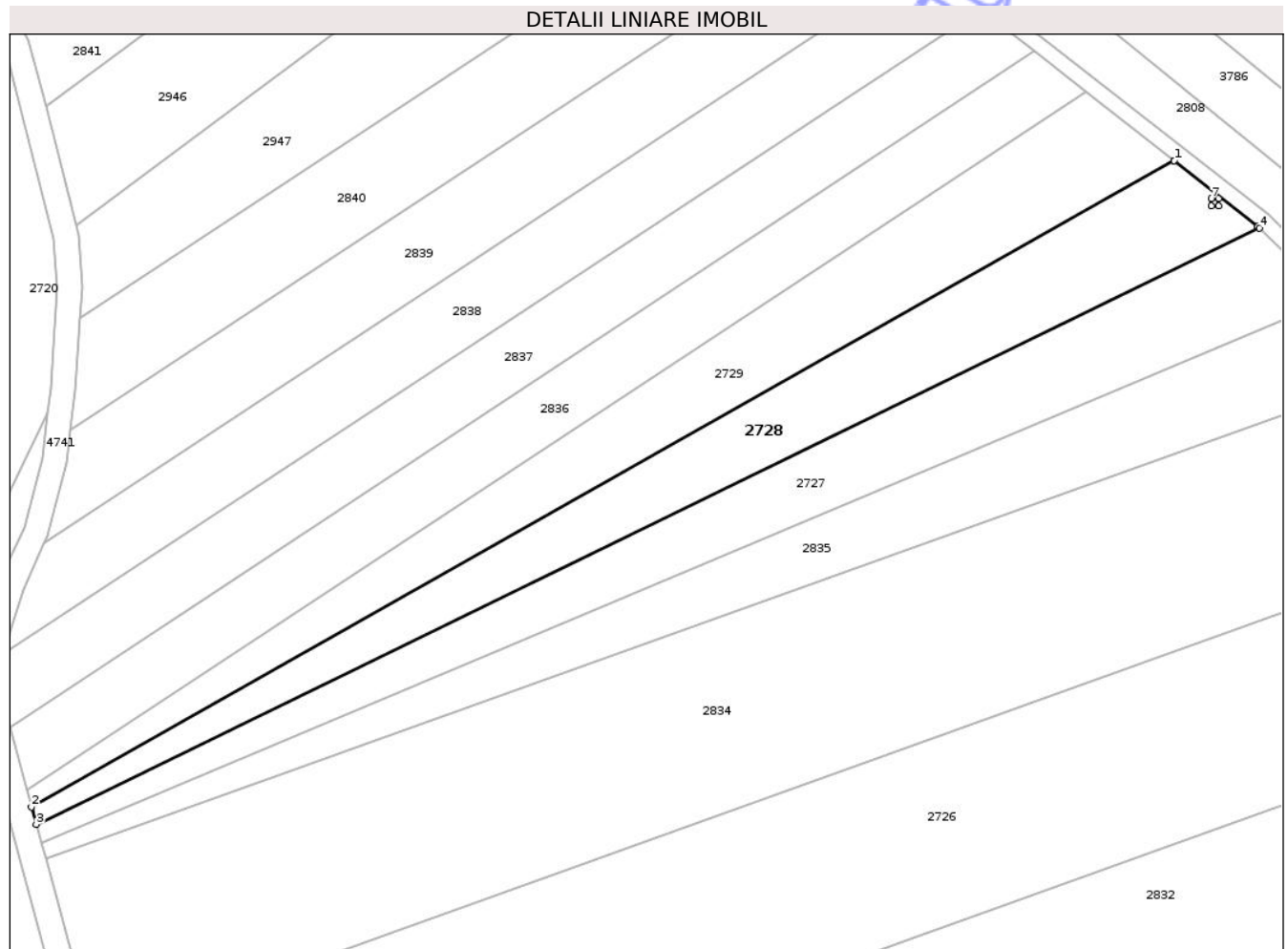
C. Partea III. SARCINI .

Inscrieri privind dezmembramintele dreptului de proprietate, drepturi reale de garanție și sarcini	Referințe
NU SUNT	

Teren

Nr cadastral	Suprafața (mp)*	Observații / Referințe
	2.000	

* Suprafața este determinată în planul de proiecție Stereo 70.



Date referitoare la teren

Crt	Categorie folosință	Intra vilan	Suprafața (mp)	Tarla	Parcelă	Nr. topo	Observații / Referințe
1	arabil	NU	2.000	16	350/12	-	

Lungime Segmente

1) Valorile lungimilor segmentelor sunt obținute din proiecție în plan.

Punct început	X / Y	Punct sfârșit	X / Y	Lungime segment (** (m)
1	473.483,583 528.237,879	2	473.300,515 528.134,481	210.25
2	473.300,515 528.134,481	3	473.301,282 528.131,683	2.901
3	473.301,282 528.131,683	4	473.497,222 528.227,117	217.945
4	473.497,222 528.227,117	5	473.496,97 528.227,369	0.356
5	473.496,97 528.227,369	6	473.483,583 528.237,879	17.02

Punct început	X / Y	Punct sfârşit	X / Y	Lungime segment (** (m)
6	473.483,583 528.237,879	7	473.489,513 528.231,843	8.462
7	473.489,513 528.231,843	8	473.490,713 528.231,843	1.2
8	473.490,713 528.231,843	9	473.490,713 528.230,643	1.2
9	473.490,713 528.230,643	10	473.489,513 528.230,643	1.2
10	473.489,513 528.230,643	1	473.489,513 528.231,843	1.2

** Lungimile segmentelor sunt determinate în planul de proiecţie Stereo 70 şi sunt rotunjite la 1 milimetru.

*** Distanţa dintre puncte este formată din segmente cumulate ce sunt mai mici decât valoarea 1 milimetru.

Neutilizabil în Circuitul Civil

**DATE DESPRE IMOBILUL NR. 2729**

Oficiul de Cadastru și Publicitate Imobiliară SIBIU
Biroul de Cadastru și Publicitate Imobiliară Medias

A. Partea I. Descrierea imobilului

TEREN Extravilan

Adresa: Jud. Sibiu

Nr. Crt	Nr cadastral Nr. topografic	Suprafața* (mp)	Observații / Referințe
A1		2.000	Sector cadastral:24 Teren neimprejmut;

B. Partea II. Proprietari și acte

Inscrieri privitoare la dreptul de proprietate și alte drepturi reale	Referințe
/	
Act Administrativ nr. 407/31, din 20/01/1993 emis de CJSDPAT SIBIU;	
B1	A1
Intabulare, drept de PROPRIETATE Legea 18/1991, dobandit prin Constituire, cota actuala 1/1, cota initiala 1/1 1) NICULA ELENA	


C. Partea III. SARCINI .

Inscrieri privind dezmembramintele dreptului de proprietate, drepturi reale de garanție și sarcini	Referințe
NU SUNT	

Teren

Nr cadastral	Suprafața (mp)*	Observații / Referințe
	2.000	

* Suprafața este determinată în planul de proiecție Stereo 70.



Date referitoare la teren

Crt	Categorie folosință	Intra vilan	Suprafața (mp)	Tarla	Parcelă	Nr. topo	Observații / Referințe
1	arabil	NU	2.000	16	343/31	-	

Lungime Segmente

1) Valorile lungimilor segmentelor sunt obținute din proiecție în plan.

Punct început	X / Y	Punct sfârșit	X / Y	Lungime segment (** (m)
1	473.483,583 528.237,879	2	473.469,53 528.248,912	17.867
2	473.469,53 528.248,912	3	473.299,793 528.137,112	203.248
3	473.299,793 528.137,112	4	473.300,515 528.134,481	2.728
4	473.300,515 528.134,481	1	473.483,583 528.237,879	210.25

** Lungimile segmentelor sunt determinate în planul de proiecție Stereo 70 și sunt rotunjite la 1 milimetru.

*** Distanţa dintre puncte este formată din segmente cumulate ce sunt mai mici decât valoarea 1 milimetru.

Neutilizabil în Circuitul
Civil



DATE DESPRE IMOBILUL NR. 2730

Oficiul de Cadastru și Publicitate Imobiliară SIBIU
Biroul de Cadastru și Publicitate Imobiliară Medias

A. Partea I. Descrierea imobilului

TEREN Extravilan

Adresa: Jud. Sibiu

Nr. Crt	Nr cadastral Nr. topografic	Suprafața* (mp)	Observații / Referințe
A1		3.548	Sector cadastral:26 Teren neimprejmuit;

B. Partea II. Proprietari și acte

Inscrieri privitoare la dreptul de proprietate și alte drepturi reale	Referințe
/	
Act Administrativ nr. 5466, din 15/12/2025 emis de PRIMĂRIA COMUNIE HOGHILAG;	
B1	Inscrierea posesiei, drept de PROPRIETATE, dobandit prin Lege, cota actuala 1/1, cota initiala 1/1
	1) NEIDENTIFICAT NEIDENTIFICAT
Act Normativ nr. 7, din 13/03/1996 emis de PARLAMENTUL ROMÂNIEI;	
B2	se notează mențiunea de proprietar neidentificat, rezerva comisiei locale de fond funciar

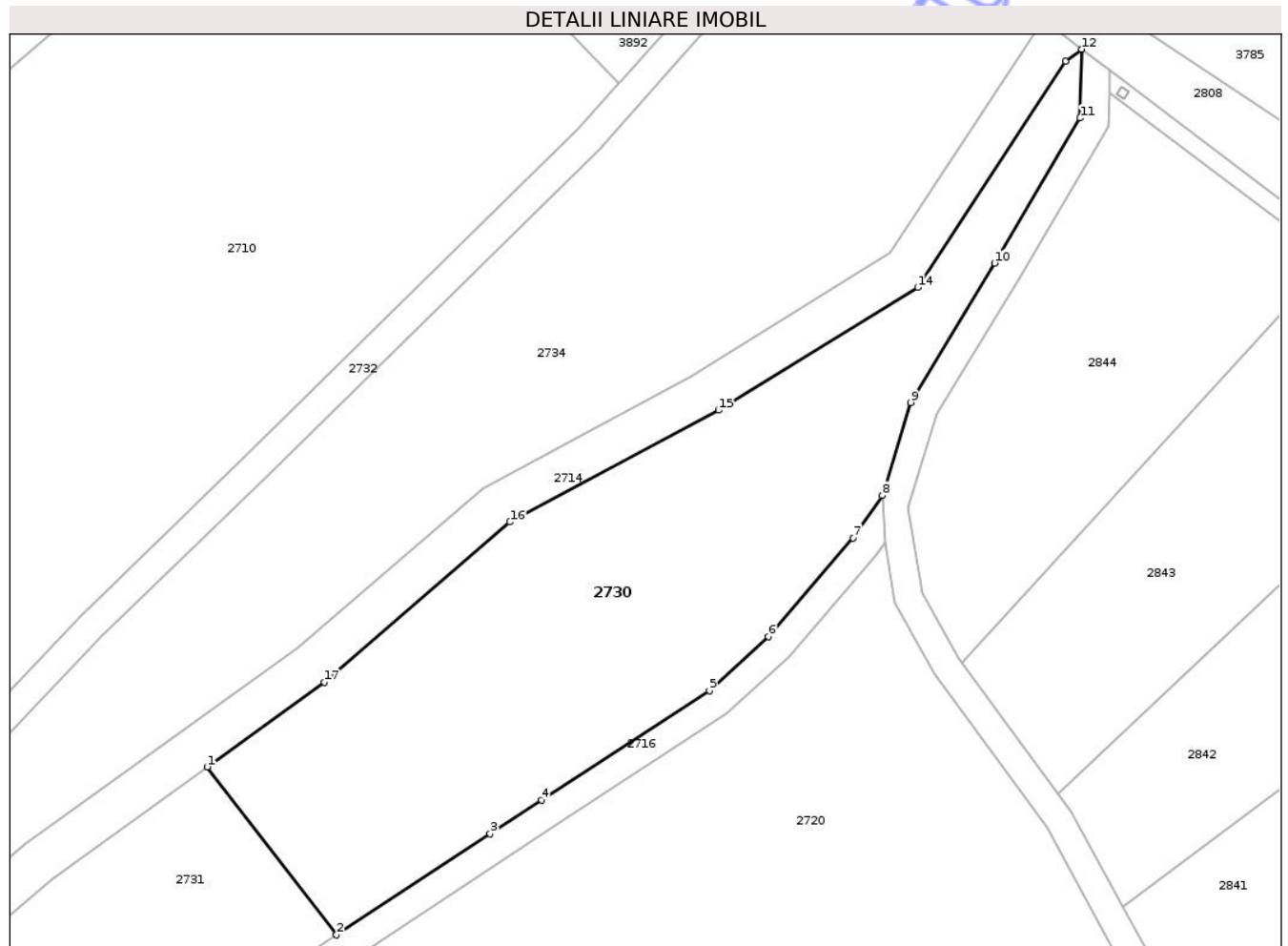
C. Partea III. SARCINI .

Inscrieri privind dezmembramintele dreptului de proprietate, drepturi reale de garanție și sarcini	Referințe
NU SUNT	

Teren

Nr cadastral	Suprafața (mp)*	Observații / Referințe
	3.548	

* Suprafața este determinată în planul de proiecție Stereo 70.



Date referitoare la teren

Crt	Categorie folosință	Intra vilan	Suprafața (mp)	Tarla	Parcelă	Nr. topo	Observații / Referințe
1	faneata	NU	3.548	20	376,377	-	

Lungime Segmente

1) Valorile lungimilor segmentelor sunt obținute din proiecție în plan.

Punct început	X / Y	Punct sfârșit	X / Y	Lungime segment (** (m)
1	473.167,917 528.285,722	2	473.185,881 528.262,395	29.442
2	473.185,881 528.262,395	3	473.207,22 528.276,423	25.537
3	473.207,22 528.276,423	4	473.214,363 528.281,12	8.549
4	473.214,363 528.281,12	5	473.237,707 528.296,282	27.836
5	473.237,707 528.296,282	6	473.245,873 528.303,812	11.108

Punct început	X / Y	Punct sfârșit	X / Y	Lungime segment (** (m)
6	473.245,873 528.303,812	7	473.257,629 528.317,498	18.042
7	473.257,629 528.317,498	8	473.261,723 528.323,374	7.162
8	473.261,723 528.323,374	9	473.265,622 528.336,284	13.486
9	473.265,622 528.336,284	10	473.277,341 528.355,619	22.609
10	473.277,341 528.355,619	11	473.289,191 528.375,766	23.374
11	473.289,191 528.375,766	12	473.289,436 528.385,316	9.553
12	473.289,436 528.385,316	13	473.287,209 528.383,654	2.779
13	473.287,209 528.383,654	14	473.266,659 528.352,267	37.516
14	473.266,659 528.352,267	15	473.238,944 528.335,215	32.541
15	473.238,944 528.335,215	16	473.209,989 528.319,691	32.854
16	473.209,989 528.319,691	17	473.184,213 528.297,463	34.037
17	473.184,213 528.297,463	1	473.167,917 528.285,722	20.085

** Lungimile segmentelor sunt determinate în planul de proiecție Stereo 70 și sunt rotunjite la 1 milimetru.

*** Distanța dintre puncte este formată din segmente cumulate ce sunt mai mici decât valoarea 1 milimetru.

**DATE DESPRE IMOBILUL NR. 2731**

Oficiul de Cadastru și Publicitate Imobiliară SIBIU
Biroul de Cadastru și Publicitate Imobiliară Medias

A. Partea I. Descrierea imobilului

TEREN Extravilan

Adresa: Jud. Sibiu

Nr. Crt	Nr cadastral Nr. topografic	Suprafața* (mp)	Observații / Referințe
A1		4.000	Sector cadastral:26 Teren neimprejmuit;

B. Partea II. Proprietari și acte

Inscrieri privitoare la dreptul de proprietate și alte drepturi reale	Referințe
/	
Act Administrativ nr. 449/31, din 25/01/1993 emis de CJSDPAT SIBIU;	
B1	A1
Intabulare, drept de PROPRIETATE, Legea 18/1991, dobandit prin Reconstituire, cota actuala 1/1, cota initiala 1/1 1) MARC MARIA DEFUNCT :Da	

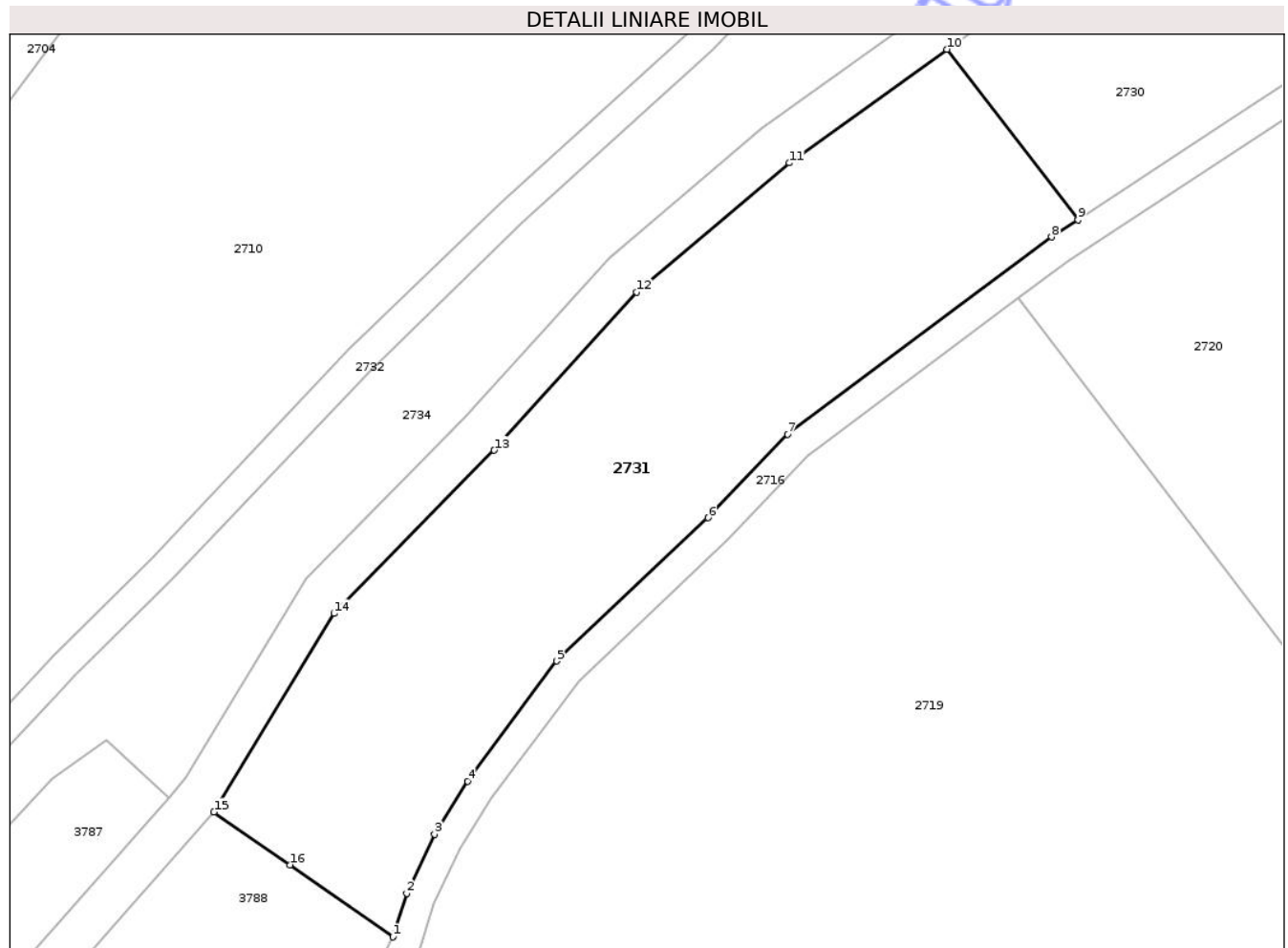
C. Partea III. SARCINI .

Inscrieri privind dezmembramintele dreptului de proprietate, drepturi reale de garanție și sarcini	Referințe
NU SUNT	

Teren

Nr cadastral	Suprafața (mp)*	Observații / Referințe
	4.000	

* Suprafața este determinată în planul de proiecție Stereo 70.



Date referitoare la teren

Crt	Categorie folosință	Intra vilan	Suprafața (mp)	Tarla	Parcelă	Nr. topo	Observații / Referințe
1	arabil	NU	4.000	20	376/10	-	

Lungime Segmente

1) Valorile lungimilor segmentelor sunt obținute din proiecție în plan.

Punct început	X / Y	Punct sfârșit	X / Y	Lungime segment (** (m)
1	473.091,976 528.164,199	2	473.093,864 528.170,167	6.26
2	473.093,864 528.170,167	3	473.097,686 528.178,244	8.936
3	473.097,686 528.178,244	4	473.102,247 528.185,52	8.587
4	473.102,247 528.185,52	5	473.114,435 528.201,967	20.471
5	473.114,435 528.201,967	6	473.135,185 528.221,586	28.556

Punct început	X / Y	Punct sfârșit	X / Y	Lungime segment (** (m)
6	473.135,185 528.221,586	7	473.146,117 528.233,004	15.808
7	473.146,117 528.233,004	8	473.182,282 528.260,028	45.146
8	473.182,282 528.260,028	9	473.185,881 528.262,395	4.308
9	473.185,881 528.262,395	10	473.167,917 528.285,722	29.442
10	473.167,917 528.285,722	11	473.146,328 528.270,165	26.61
11	473.146,328 528.270,165	12	473.125,404 528.252,473	27.401
12	473.125,404 528.252,473	13	473.105,86 528.230,833	29.159
13	473.105,86 528.230,833	14	473.083,9 528.208,479	31.336
14	473.083,9 528.208,479	15	473.067,443 528.181,276	31.794
15	473.067,443 528.181,276	16	473.077,866 528.174,064	12.675
16	473.077,866 528.174,064	1	473.091,976 528.164,199	17.217

** Lungimile segmentelor sunt determinate în planul de proiecție Stereo 70 și sunt rotunjite la 1 milimetru.

*** Distanța dintre puncte este formată din segmente cumulate ce sunt mai mici decât valoarea 1 milimetru.

**DATE DESPRE IMOBILUL NR. 2732**

Oficiul de Cadastru și Publicitate Imobiliară SIBIU
Biroul de Cadastru și Publicitate Imobiliară Medias

A. Partea I. Descrierea imobilului

TEREN Extravilan

Adresa: Jud. Sibiu

Nr. Crt	Nr cadastral Nr. topografic	Suprafața* (mp)	Observații / Referințe
A1		2.534	Sector cadastral:26 Teren neimprejmuit;

B. Partea II. Proprietari și acte

Inscrieri privitoare la dreptul de proprietate și alte drepturi reale	Referințe
/	
Act Normativ nr. 978, din 05/09/2002 emis de GUVERNUL ROMÂNIEI (ADEVERINȚĂ NR.5467/15.12.2025 EMISĂ DE PRIMĂRIA COMUNEI HOGHILAG);	
B1	A1
Intabulare, drept de PROPRIETATE, dobandit prin Lege, cota actuala 1/1, cota initiala 1/1 1) COMUNA HOGHILAG, CIF:999999999999, DOMENIUL PUBLIC	

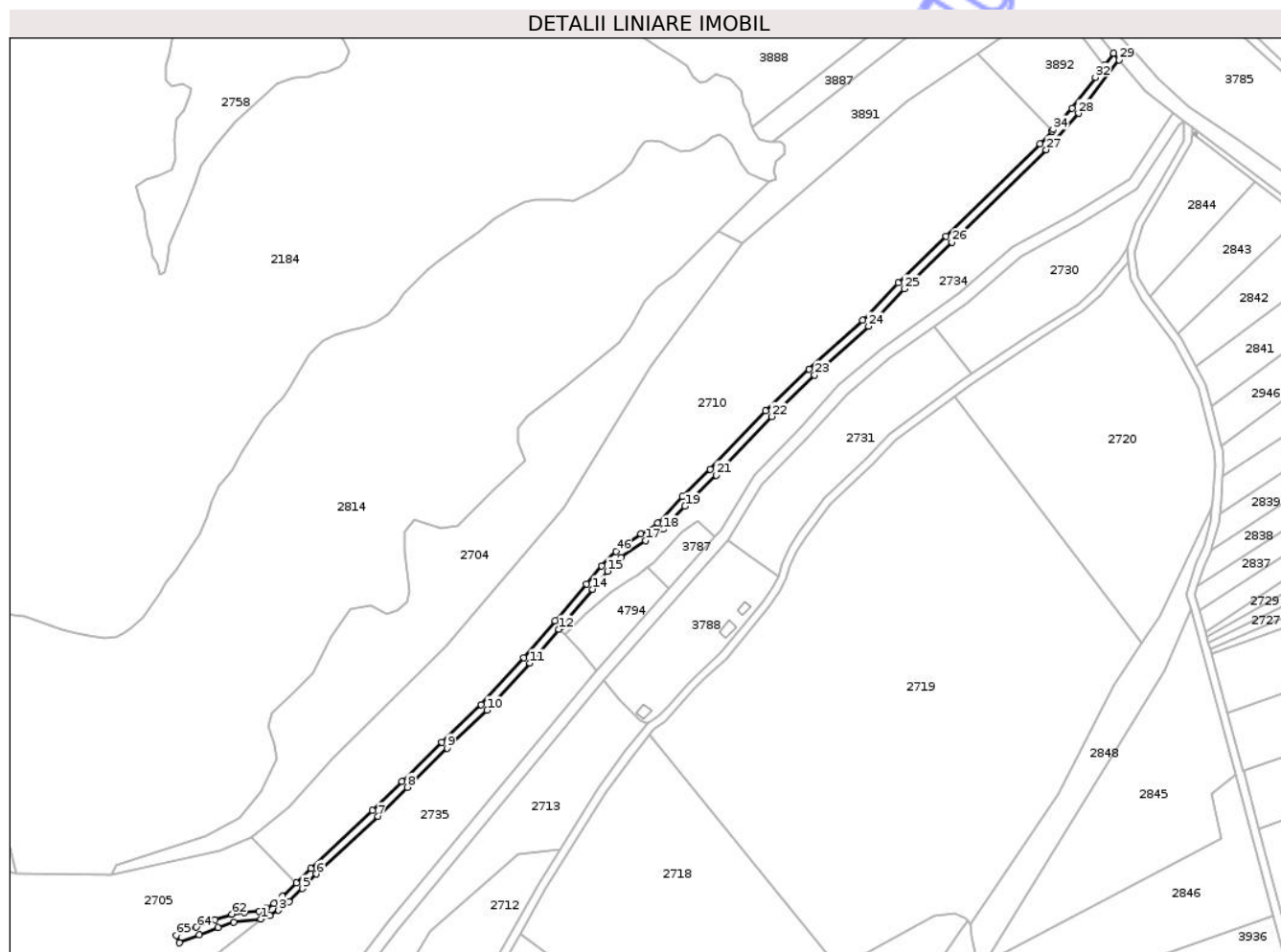
C. Partea III. SARCINI .

Inscrieri privind dezmembramintele dreptului de proprietate, drepturi reale de garanție și sarcini	Referințe
NU SUNT	

Teren

Nr cadastral	Suprafața (mp)*	Observații / Referințe
	2.534	

* Suprafața este determinată în planul de proiecție Stereo 70.



Date referitoare la teren

Crt	Categorie folosință	Intra vilan	Suprafața (mp)	Tarla	Parcelă	Nr. topo	Observații / Referințe
1	drum	NU	2.534	20	383	-	

Lungime Segmente

1) Valorile lungimilor segmentelor sunt obținute din proiecție în plan.

Punct început	X / Y	Punct sfârșit	X / Y	Lungime segment	Punct început	X / Y	Punct sfârșit	X / Y	Lungime segment	Punct început	X / Y	Punct sfârșit	X / Y	Lungime segment
1	472.840,231 527.997,268	2	472.844,443 527.999,142	4.61	2	472.844,443 527.999,142	3	472.848,704 528.001,619	4.929	3	472.848,704 528.001,619	4	472.853,843 528.005,84	6.65
4	472.853,843 528.005,84	5	472.860,28 528.012,191	9.043	5	472.860,28 528.012,191	6	472.867,237 528.019,209	9.882	6	472.867,237 528.019,209	7	472.897,175 528.047,262	41.027
7	472.897,175 528.047,262	8	472.911,516 528.061,443	20.168	8	472.911,516 528.061,443	9	472.930,835 528.080,518	27.149	9	472.930,835 528.080,518	10	472.950,251 528.098,867	26.715
10	472.950,251 528.098,867	11	472.971,129 528.121,81	31.021	11	472.971,129 528.121,81	12	472.985,167 528.138,248	21.617	12	472.985,167 528.138,248	13	472.986,446 528.139,745	1.969
13	472.986,446 528.139,745	14	473.001,583 528.157,747	23.52	14	473.001,583 528.157,747	15	473.008,841 528.166,477	11.353	15	473.008,841 528.166,477	16	473.015,477 528.173,07	9.354
16	473.015,477 528.173,07	17	473.027,32 528.181,388	14.472	17	473.027,32 528.181,388	18	473.035,965 528.186,834	10.217	18	473.035,965 528.186,834	19	473.046,524 528.198,072	15.42

Punct început	X / Y	Punct sfârșit	X / Y	Lungime segment	Punct început	X / Y	Punct sfârșit	X / Y	Lungime segment	Punct început	X / Y	Punct sfârșit	X / Y	Lungime segment
19	473.046,524 528.198,072	20	473.048,294 528.199,957	2.586	20	473.048,294 528.199,957	21	473.061,793 528.213,227	18.929	21	473.061,793 528.213,227	22	473.088,773 528.241,699	39.225
22	473.088,773 528.241,699	23	473.109,674 528.261,879	29.053	23	473.109,674 528.261,879	24	473.135,856 528.285,62	35.343	24	473.135,856 528.285,62	25	473.153,198 528.303,847	25.159
25	473.153,198 528.303,847	26	473.176,488 528.326,417	32.432	26	473.176,488 528.326,417	27	473.222,383 528.371,448	64.297	27	473.222,383 528.371,448	28	473.238,036 528.389,169	23.644
28	473.238,036 528.389,169	29	473.257,839 528.415,215	32.719	29	473.257,839 528.415,215	30	473.255,25 528.418,418	4.119	30	473.255,25 528.418,418	31	473.250,773 528.412,53	7.397
31	473.250,773 528.412,53	32	473.246,31 528.406,66	7.374	32	473.246,31 528.406,66	33	473.234,941 528.391,707	18.784	33	473.234,941 528.391,707	34	473.225,727 528.381,275	13.918
34	473.225,727 528.381,275	35	473.225,115 528.380,583	0.924	35	473.225,115 528.380,583	36	473.219,48 528.374,203	8.512	36	473.219,48 528.374,203	37	473.173,695 528.329,28	64.143
37	473.173,695 528.329,28	38	473.150,356 528.306,663	32.5	38	473.150,356 528.306,663	39	473.133,059 528.288,484	25.093	39	473.133,059 528.288,484	40	473.106,941 528.264,8	35.257
40	473.106,941 528.264,8	41	473.085,93 528.244,515	29.205	41	473.085,93 528.244,515	42	473.058,938 528.216,03	39.242	42	473.058,938 528.216,03	43	473.045,434 528.202,753	18.938
43	473.045,434 528.202,753	44	473.033,4 528.189,946	17.574	44	473.033,4 528.189,946	45	473.025,103 528.184,719	9.806	45	473.025,103 528.184,719	46	473.012,9 528.176,147	14.913
46	473.012,9 528.176,147	47	473.005,886 528.169,181	9.885	47	473.005,886 528.169,181	48	472.998,514 528.160,312	11.533	48	472.998,514 528.160,312	49	472.983,395 528.142,331	23.493
49	472.983,395 528.142,331	50	472.968,128 528.124,456	23.507	50	472.968,128 528.124,456	51	472.947,394 528.101,671	30.807	51	472.947,394 528.101,671	52	472.928,056 528.083,395	26.608
52	472.928,056 528.083,395	53	472.908,704 528.064,287	27.196	53	472.908,704 528.064,287	54	472.894,452 528.050,195	20.043	54	472.894,452 528.050,195	55	472.864,402 528.022,031	41.185
55	472.864,402 528.022,031	56	472.857,455 528.015,023	9.868	56	472.857,455 528.015,023	57	472.850,643 528.008,302	9.569	57	472.850,643 528.008,302	58	472.846,435 528.004,927	5.394
58	472.846,435 528.004,927	59	472.842,619 528.002,708	4.414	59	472.842,619 528.002,708	60	472.839,169 528.001,173	3.776	60	472.839,169 528.001,173	61	472.832,325 528.000,4	6.888
61	472.832,325 528.000,4	62	472.826,048 527.999,758	6.31	62	472.826,048 527.999,758	63	472.817,917 527.997,015	8.581	63	472.817,917 527.997,015	64	472.808,725 527.993,394	9.879
64	472.808,725 527.993,394	65	472.798,989 527.989,494	10.488	65	472.798,989 527.989,494	66	472.800,476 527.985,781	4.0	66	472.800,476 527.985,781	67	472.810,201 527.989,676	10.476
67	472.810,201 527.989,676	68	472.819,291 527.993,257	9.77	68	472.819,291 527.993,257	69	472.826,901 527.995,825	8.032	69	472.826,901 527.995,825	1	472.840,231 527.997,268	13.408

** Lungimile segmentelor sunt determinate în planul de proiecție Stereo 70 și sunt rotunjite la 1 milimetru.

*** Distanța dintre puncte este formată din segmente cumulate ce sunt mai mici decât valoarea 1 milimetru.



DATE DESPRE IMOBILUL NR. 2733

Oficiul de Cadastru și Publicitate Imobiliară SIBIU
Biroul de Cadastru și Publicitate Imobiliară Medias

A. Partea I. Descrierea imobilului

TEREN Extravilan

Adresa: Jud. Sibiu

Nr. Crt	Nr cadastral Nr. topografic	Suprafața* (mp)	Observații / Referințe
A1		259	Sector cadastral:26 Teren neimprejmuit;

B. Partea II. Proprietari și acte

Inscrieri privitoare la dreptul de proprietate și alte drepturi reale	Referințe
/	
Act Administrativ nr. 5466, din 15/12/2025 emis de PRIMĂRIA COMUNIE HOGHILAG;	
B1	Inscrierea posesiei, drept de PROPRIETATE, dobandit prin Lege, cota actuala 1/1, cota initiala 1/1
	1) NEIDENTIFICAT NEIDENTIFICAT
Act Normativ nr. 7, din 13/03/1996 emis de PARLAMENTUL ROMÂNIEI;	
B2	se notează mențiunea de proprietar neidentificat, rezerva comisiei locale de fond funciar

C. Partea III. SARCINI .

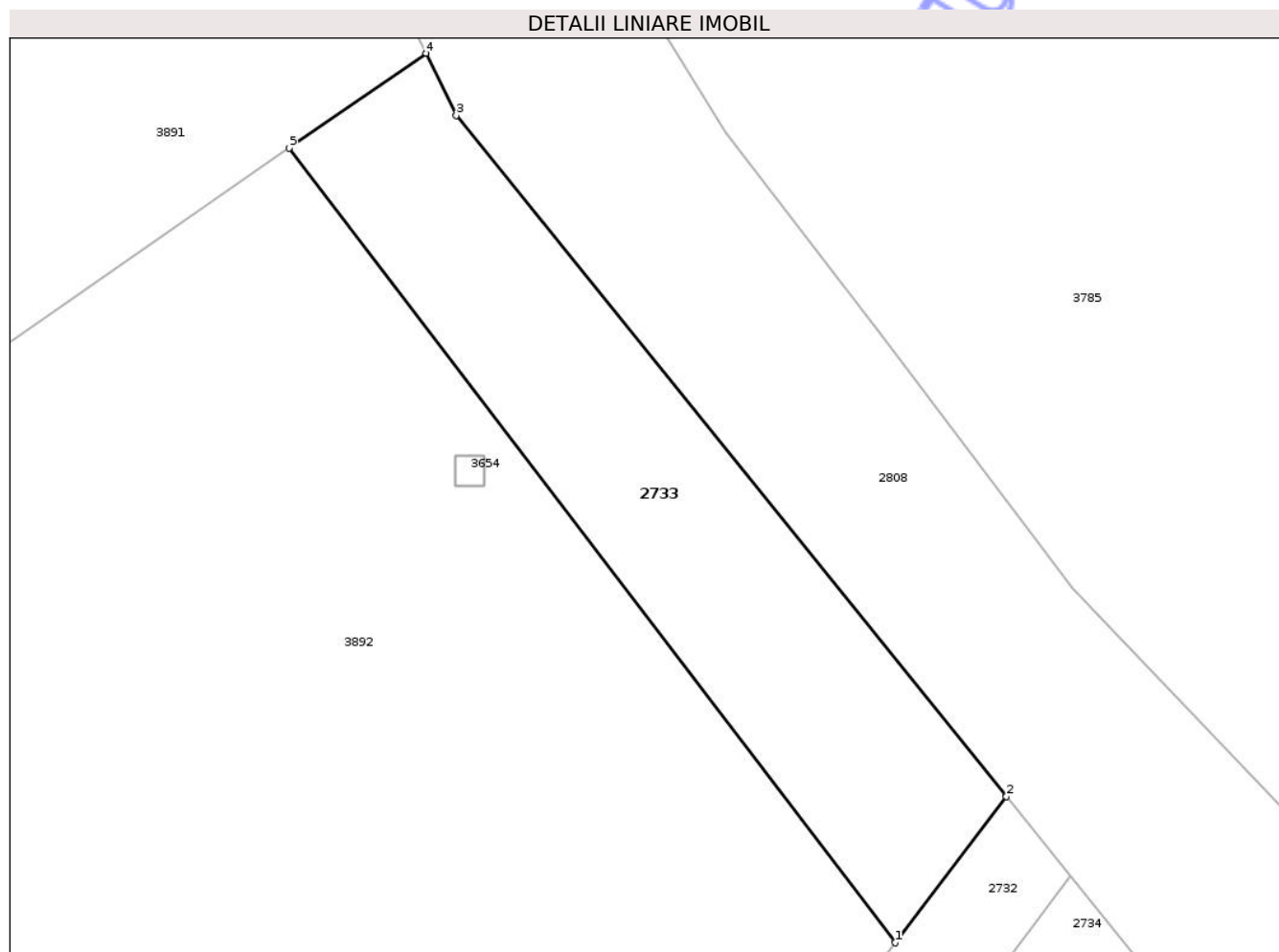
Inscrieri privind dezmembramentele dreptului de proprietate, drepturi reale de garanție și sarcini	Referințe
NU SUNT	

Anexa Nr. 1 La Partea I

Teren

Nr cadastral	Suprafața (mp)*	Observații / Referințe
	259	

* Suprafața este determinată în planul de proiecție Stereo 70.



Date referitoare la teren

Crt	Categorie folosință	Intra vilan	Suprafața (mp)	Tarla	Parcelă	Nr. topo	Observații / Referințe
1	curți constructii	NU	259	20	342/1/1	-	

Lungime Segmente

1) Valorile lungimilor segmentelor sunt obținute din proiecție în plan.

Punct început	X / Y	Punct sfârșit	X / Y	Lungime segment (** (m)
1	473.250,773 528.412,53	2	473.255,25 528.418,418	7.397
2	473.255,25 528.418,418	3	473.233,11 528.445,796	35.21
3	473.233,11 528.445,796	4	473.231,901 528.448,3	2.781
4	473.231,901 528.448,3	5	473.226,381 528.444,481	6.712
5	473.226,381 528.444,481	1	473.250,773 528.412,53	40.197

** Lungimile segmentelor sunt determinate în planul de proiecție Stereo 70 și sunt rotunjite la 1 milimetru.

*** Distanța dintre puncte este formată din segmente cumulate ce sunt mai mici decât valoarea 1 milimetru.

Neutilizabil în Circuitul
Civil

**DATE DESPRE IMOBILUL NR. 2734**

Oficiul de Cadastru și Publicitate Imobiliară SIBIU
Biroul de Cadastru și Publicitate Imobiliară Medias

A. Partea I. Descrierea imobilului

TEREN Extravilan

Adresa: Jud. Sibiu

Nr. Crt	Nr cadastral Nr. topografic	Suprafața* (mp)	Observații / Referințe
A1		7.255	Sector cadastral:26 Teren neimprejmuit;

B. Partea II. Proprietari și acte

Inscrieri privitoare la dreptul de proprietate și alte drepturi reale	Referințe
/	
Act Administrativ nr. 5466, din 15/12/2025 emis de PRIMĂRIA COMUNIE HOGHILAG;	
B1	Inscrierea posesiei, drept de PROPRIETATE, dobandit prin Lege, cota actuala 1/1, cota initiala 1/1
	1) NEIDENTIFICAT NEIDENTIFICAT
Act Normativ nr. 7, din 13/03/1996 emis de PARLAMENTUL ROMÂNIEI;	
B2	se notează mențiunea de proprietar neidentificat, rezerva comisiei locale de fond funciar

C. Partea III. SARCINI .

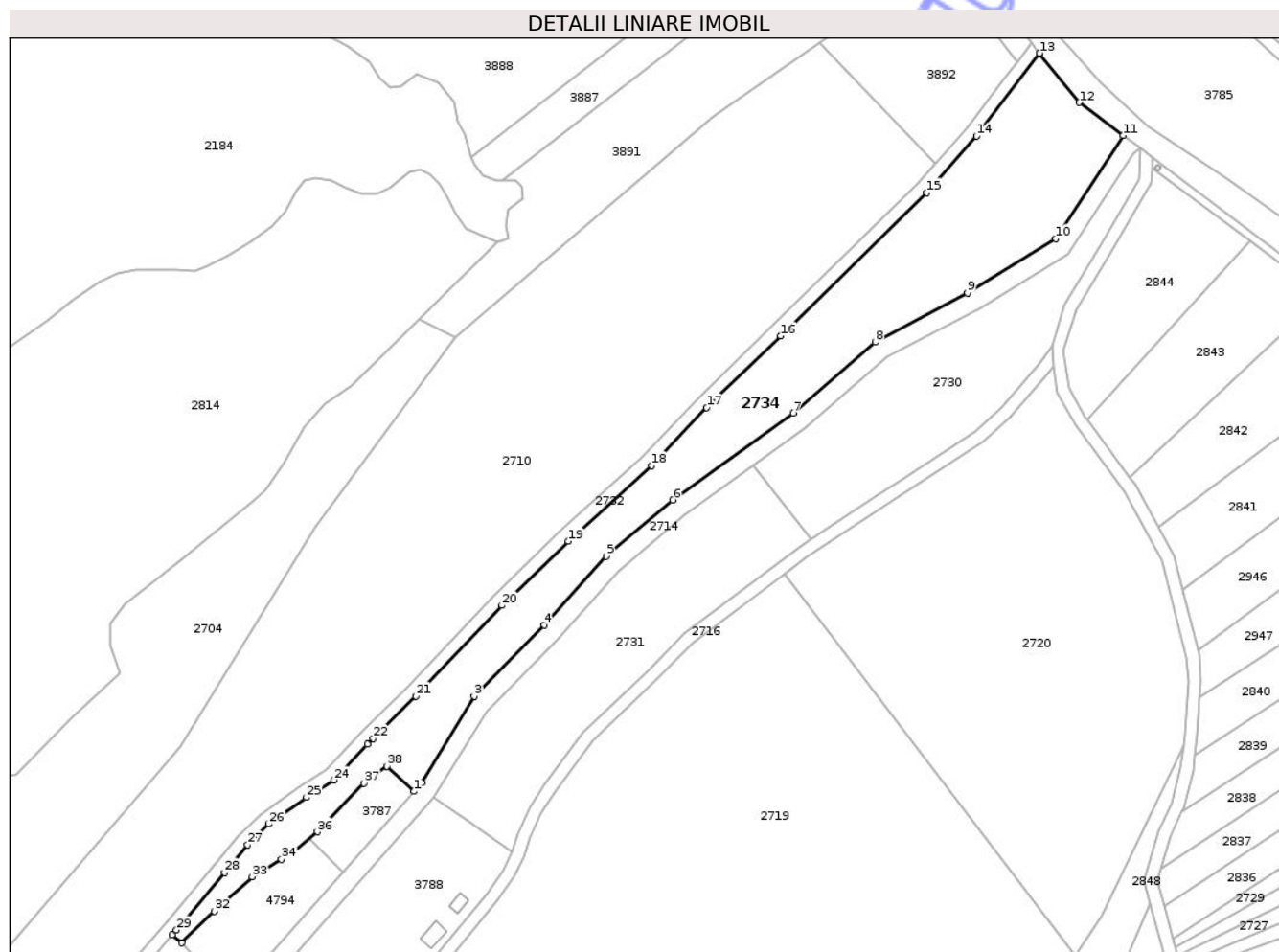
Inscrieri privind dezmembramentele dreptului de proprietate, drepturi reale de garanție și sarcini	Referințe
NU SUNT	

Anexa Nr. 1 La Partea I

Teren

Nr cadastral	Suprafața (mp)*	Observații / Referințe
	7.255	

* Suprafața este determinată în planul de proiecție Stereo 70.



Date referitoare la teren

Crt	Categorie folosință	Intra vilan	Suprafața (mp)	Tarla	Parcelă	Nr. topo	Observații / Referințe
1	faneata	NU	7.255	20	378,379	-	

Lungime Segmente

1) Valorile lungimilor segmentelor sunt obținute din proiecție în plan.

Punct început	X / Y	Punct sfârșit	X / Y	Lungime segment (** (m)
1	473.061,244 528.183,294	2	473.063,643 528.186,0	3.616
3	473.080,1 528.213,203	4	473.102,06 528.235,557	31.336
5	473.121,605 528.257,197	6	473.142,528 528.274,89	27.401
7	473.180,414 528.302,188	8	473.206,19 528.324,415	34.036
9	473.235,144 528.339,939	10	473.262,859 528.356,991	32.541

Punct început	X / Y	Punct sfârșit	X / Y	Lungime segment (** (m)
2	473.063,643 528.186,0	3	473.080,1 528.213,203	31.794
4	473.102,06 528.235,557	5	473.121,605 528.257,197	29.16
6	473.142,528 528.274,89	7	473.180,414 528.302,188	46.696
8	473.206,19 528.324,415	9	473.235,144 528.339,939	32.853
10	473.262,859 528.356,991	11	473.284,105 528.389,347	38.708

Punct început	X / Y	Punct sfârșit	X / Y	Lungime segment (** (m)	Punct început	X / Y	Punct sfârșit	X / Y	Lungime segment (** (m)
11	473.284,105 528.389,347	12	473.270,341 528.399,756	17.257	12	473.270,341 528.399,756	13	473.257,839 528.415,215	19.882
13	473.257,839 528.415,215	14	473.238,036 528.389,169	32.719	14	473.238,036 528.389,169	15	473.222,383 528.371,448	23.644
15	473.222,383 528.371,448	16	473.176,488 528.326,417	64.297	16	473.176,488 528.326,417	17	473.153,198 528.303,847	32.432
17	473.153,198 528.303,847	18	473.135,856 528.285,62	25.159	18	473.135,856 528.285,62	19	473.109,674 528.261,879	35.343
19	473.109,674 528.261,879	20	473.088,773 528.241,699	29.053	20	473.088,773 528.241,699	21	473.061,793 528.213,227	39.225
21	473.061,793 528.213,227	22	473.048,294 528.199,957	18.929	22	473.048,294 528.199,957	23	473.046,524 528.198,072	2.586
23	473.046,524 528.198,072	24	473.035,965 528.186,834	15.42	24	473.035,965 528.186,834	25	473.027,32 528.181,388	10.217
25	473.027,32 528.181,388	26	473.015,477 528.173,07	14.472	26	473.015,477 528.173,07	27	473.008,841 528.166,477	9.354
27	473.008,841 528.166,477	28	473.001,583 528.157,747	11.353	28	473.001,583 528.157,747	29	472.986,446 528.139,745	23.52
29	472.986,446 528.139,745	30	472.985,167 528.138,248	1.969	30	472.985,167 528.138,248	31	472.988,149 528.135,708	3.917
31	472.988,149 528.135,708	32	472.998,457 528.145,62	14.3	32	472.998,457 528.145,62	33	473.010,235 528.156,495	16.031
33	473.010,235 528.156,495	34	473.019,513 528.161,917	10.746	34	473.019,513 528.161,917	35	473.023,225 528.164,265	4.392
35	473.023,225 528.164,265	36	473.030,783 528.170,574	9.845	36	473.030,783 528.170,574	37	473.045,352 528.185,862	21.118
37	473.045,352 528.185,862	38	473.052,691 528.191,199	9.074	38	473.052,691 528.191,199	1	473.061,244 528.183,294	11.647

** Lungimile segmentelor sunt determinate în planul de proiecție Stereo 70 și sunt rotunjite la 1 milimetru.

*** Distanța dintre puncte este formată din segmente cumulate ce sunt mai mici decât valoarea 1 milimetru.

**DATE DESPRE IMOBILUL NR. 2735**

Oficiul de Cadastru și Publicitate Imobiliară SIBIU
Biroul de Cadastru și Publicitate Imobiliară Medias

A. Partea I. Descrierea imobilului

TEREN Extravilan

Adresa: Jud. Sibiu

Nr. Crt	Nr cadastral Nr. topografic	Suprafața* (mp)	Observații / Referințe
A1		12.138	Sector cadastral:26 Teren neimprejmut;

B. Partea II. Proprietari și acte

Inscrieri privitoare la dreptul de proprietate și alte drepturi reale	Referințe
/	
Act Administrativ nr. 455/31, din 26/01/1993 emis de CJSDPAT SIBIU;	
B1	A1
Intabulare, drept de PROPRIETATE, Legea 18/1991, dobandit prin Reconstituire, cota actuala 1/1, cota initiala 1/1	
1) ROȘCA PETRU	

C. Partea III. SARCINI .

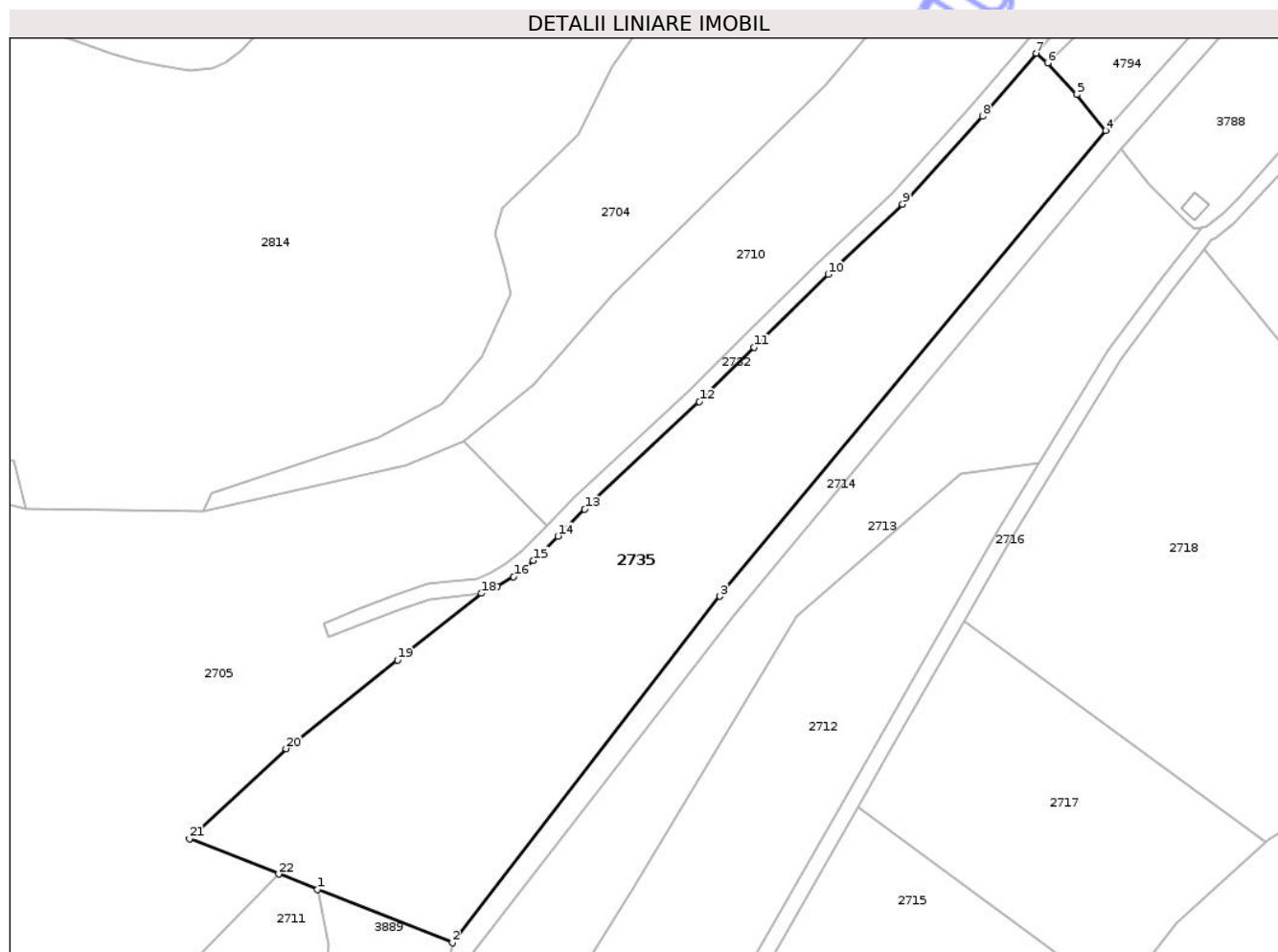
Inscrieri privind dezmembramintele dreptului de proprietate, drepturi reale de garanție și sarcini	Referințe
NU SUNT	

Anexa Nr. 1 La Partea I

Teren

Nr cadastral	Suprafața (mp)*	Observații / Referințe
	12.138	

* Suprafața este determinată în planul de proiecție Stereo 70.



Date referitoare la teren

Crt	Categorie folosință	Intravilan	Suprafața (mp)	Tarla	Parcelă	Nr. topo	Observații / Referințe
1	arabil	NU	12.138	20	376/2/2	-	Număr parcelă 376/2 greșit în TP; Imobilul este străbătut de drum, de aceea se dezmembrează în 2 imobile astfel: imobilul 1 - ID 2710 în suprafață de 24062 mp, imobilul 2 - ID 2735 în suprafață de 12138 mp, însumând o suprafață totală de 36200 mp

Lungime Segmente

1) Valorile lungimilor segmentelor sunt obținute din proiecție în plan.

Punct început	X / Y	Punct sfârșit	X / Y	Lungime segment (** (m))
1	472.797,474 527.919,988	2	472.832,698 527.906,061	37.877
3	472.902,579 527.996,479	4	473.003,401 528.118,042	157.932

Punct început	X / Y	Punct sfârșit	X / Y	Lungime segment (** (m))
2	472.832,698 527.906,061	3	472.902,579 527.996,479	114.275
4	473.003,401 528.118,042	5	472.995,789 528.127,507	12.146

Punct început	X / Y	Punct sfârșit	X / Y	Lungime segment (** (m)
5	472.995,789 528.127,507	6	472.988,149 528.135,708	11.208
7	472.985,167 528.138,248	8	472.971,129 528.121,81	21.617
9	472.950,251 528.098,867	10	472.930,835 528.080,518	26.715
11	472.911,516 528.061,443	12	472.897,175 528.047,262	20.168
13	472.867,237 528.019,209	14	472.860,28 528.012,191	9.882
15	472.853,843 528.005,84	16	472.848,704 528.001,619	6.65
17	472.844,443 527.999,142	18	472.840,231 527.997,268	4.61
19	472.818,325 527.979,866	20	472.789,201 527.956,732	37.194
21	472.763,966 527.933,236	22	472.787,295 527.924,012	25.086

Punct început	X / Y	Punct sfârșit	X / Y	Lungime segment (** (m)
6	472.988,149 528.135,708	7	472.985,167 528.138,248	3.917
8	472.971,129 528.121,81	9	472.950,251 528.098,867	31.021
10	472.930,835 528.080,518	11	472.911,516 528.061,443	27.149
12	472.897,175 528.047,262	13	472.867,237 528.019,209	41.027
14	472.860,28 528.012,191	15	472.853,843 528.005,84	9.043
16	472.848,704 528.001,619	17	472.844,443 527.999,142	4.929
18	472.840,231 527.997,268	19	472.818,325 527.979,866	27.977
20	472.789,201 527.956,732	21	472.763,966 527.933,236	34.48
22	472.787,295 527.924,012	1	472.797,474 527.919,988	10.946

** Lungimile segmentelor sunt determinate în planul de proiecție Stereo 70 și sunt rotunjite la 1 milimetru.

*** Distanța dintre puncte este formată din segmente cumulate ce sunt mai mici decât valoarea 1 milimetru.

Neutilizabil în
Civil

**DATE DESPRE IMOBILUL NR. 2736**

Oficiul de Cadastru și Publicitate Imobiliară SIBIU
Biroul de Cadastru și Publicitate Imobiliară Medias

A. Partea I. Descrierea imobilului

TEREN Necunoscut

Adresa: Loc. Prod, Jud. Sibiu

Nr. Crt	Nr cadastral Nr. topografic	Suprafața* (mp)	Observații / Referințe
A1		9.716	Sector cadastral:12 Teren neimprejmuit;

B. Partea II. Proprietari și acte

Inscrieri privitoare la dreptul de proprietate și alte drepturi reale	Referințe
/	
Act Administrativ nr. 5466, din 15/12/2025 emis de PRIMĂRIA COMUNIE HOGHILAG;	
B1	Inscrierea posesiei, drept de PROPRIETATE, dobandit prin Lege, cota actuala 1/1, cota initiala 1/1
	1) NEIDENTIFICAT NEIDENTIFICAT
Act Normativ nr. 7, din 13/03/1996 emis de PARLAMENTUL ROMÂNIEI;	
B2	se notează mențiunea de proprietar neidentificat

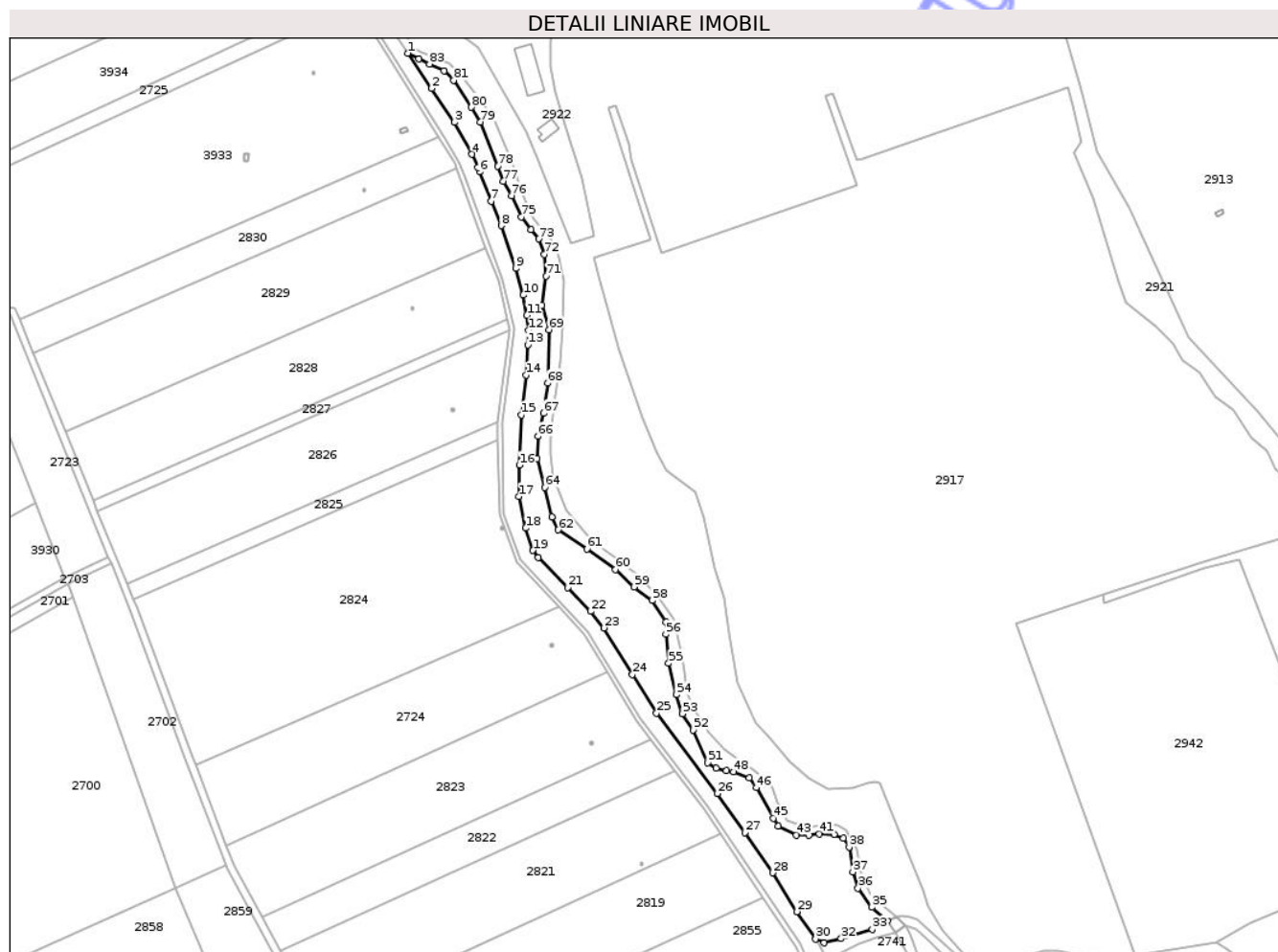
C. Partea III. SARCINI .

Inscrieri privind dezmembramintele dreptului de proprietate, drepturi reale de garanție și sarcini	Referințe
NU SUNT	

Teren

Nr cadastral	Suprafața (mp)*	Observații / Referințe
	9.716	

* Suprafața este determinată în planul de proiecție Stereo 70.



Date referitoare la teren

Crt	Categorie folosință	Intra vilan	Suprafața (mp)	Tarla	Parcelă	Nr. topo	Observații / Referințe
1	faneata	NU	8.931	16	328	-	
2	faneata	DA	785	16	328	-	

Lungime Segmente

1) Valorile lungimilor segmentelor sunt obținute din proiecție în plan.

Punct început	X / Y	Punct sfârșit	X / Y	Lungime segment
1	473.641,496 527.891,984	2	473.654,59 527.872,788	23.237
4	473.676,481 527.836,944	5	473.679,664 527.829,899	7.731
7	473.686,921 527.811,308	8	473.692,525 527.798,078	14.368
10	473.704,538 527.760,3	11	473.706,432 527.749,27	11.191
13	473.707,039 527.733,215	14	473.706,233 527.716,801	16.434
2	473.654,59 527.872,788	3	473.667,086 527.854,282	22.33
5	473.679,664 527.829,899	6	473.680,639 527.827,401	2.682
8	473.692,525 527.798,078	9	473.700,426 527.774,781	24.6
11	473.706,432 527.749,27	12	473.707,482 527.740,985	8.351
14	473.706,233 527.716,801	15	473.703,435 527.695,091	21.89
3	473.667,086 527.854,282	4	473.676,481 527.836,944	19.72
6	473.680,639 527.827,401	7	473.686,921 527.811,308	17.276
9	473.700,426 527.774,781	10	473.704,538 527.760,3	15.054
12	473.707,482 527.740,985	13	473.707,039 527.733,215	7.783
15	473.703,435 527.695,091	16	473.702,414 527.667,667	27.443

Punct început	X / Y	Punct sfârșit	X / Y	Lungime segment	Punct început	X / Y	Punct sfârșit	X / Y	Lungime segment	Punct început	X / Y	Punct sfârșit	X / Y	Lungime segment
16	473.702,414 527.667,667	17	473.702,2 527.650,636	17.03 2	17	473.702,2 527.650,636	18	473.705,821 527.633,393	17.61 9	18	473.705,821 527.633,393	19	473.709,821 527.621,243	12.79 2
19	473.709,821 527.621,243	20	473.712,754 527.617,35	4.874	20	473.712,754 527.617,35	21	473.728,821 527.601,061	22.88	21	473.728,821 527.601,061	22	473.741,157 527.588,029	17.94 5
22	473.741,157 527.588,029	23	473.748,478 527.579,006	11.61 9	23	473.748,478 527.579,006	24	473.763,924 527.553,576	29.75 3	24	473.763,924 527.553,576	25	473.777,097 527.532,651	24.72 6
25	473.777,097 527.532,651	26	473.810,276 527.488,854	54.94 6	26	473.810,276 527.488,854	27	473.825,216 527.467,625	25.95 9	27	473.825,216 527.467,625	28	473.840,353 527.445,689	26.65 2
28	473.840,353 527.445,689	29	473.853,64 527.424,548	24.97	29	473.853,64 527.424,548	30	473.863,856 527.409,595	18.11	30	473.863,856 527.409,595	31	473.868,359 527.407,573	4.936
31	473.868,359 527.407,573	32	473.877,703 527.409,835	9.614	32	473.877,703 527.409,835	33	473.894,766 527.414,822	17.77 7	33	473.894,766 527.414,822	34	473.903,092 527.419,371	9.488
34	473.903,092 527.419,371	35	473.894,501 527.426,964	11.46 6	35	473.894,501 527.426,964	36	473.886,944 527.437,305	12.80 8	36	473.886,944 527.437,305	37	473.884,141 527.446,221	9.346
37	473.884,141 527.446,221	38	473.882,078 527.459,728	13.66 4	38	473.882,078 527.459,728	39	473.879,103 527.464,591	5.701	39	473.879,103 527.464,591	40	473.873,923 527.466,636	5.569
40	473.873,923 527.466,636	41	473.865,891 527.466,915	8.037	41	473.865,891 527.466,915	42	473.860,192 527.466,296	5.733	42	473.860,192 527.466,296	43	473.853,347 527.466,296	6.845
43	473.853,347 527.466,296	44	473.843,608 527.471,252	10.92 7	44	473.843,608 527.471,252	45	473.840,762 527.475,293	4.943	45	473.840,762 527.475,293	46	473.831,482 527.492,007	19.11 7
46	473.831,482 527.492,007	47	473.827,585 527.497,321	6.59	47	473.827,585 527.497,321	48	473.819,055 527.500,741	9.19	48	473.819,055 527.500,741	49	473.815,263 527.501,267	3.828
49	473.815,263 527.501,267	50	473.809,577 527.502,792	5.887	50	473.809,577 527.502,792	51	473.805,153 527.505,739	5.316	51	473.805,153 527.505,739	52	473.797,029 527.523,419	19.45 7
52	473.797,029 527.523,419	53	473.791,343 527.532,311	10.55 5	53	473.791,343 527.532,311	54	473.787,973 527.542,623	10.84 9	54	473.787,973 527.542,623	55	473.783,701 527.559,704	17.60 7
55	473.783,701 527.559,704	56	473.782,271 527.575,586	15.94 6	56	473.782,271 527.575,586	57	473.782,166 527.582,057	6.472	57	473.782,166 527.582,057	58	473.774,847 527.594,053	14.05 2
58	473.774,847 527.594,053	59	473.764,931 527.601,403	12.34 3	59	473.764,931 527.601,403	60	473.754,821 527.610,768	13.78 1	60	473.754,821 527.610,768	61	473.739,173 527.621,993	19.25 8
61	473.739,173 527.621,993	62	473.723,472 527.632,388	18.83	62	473.723,472 527.632,388	63	473.720,155 527.639,491	7.839	63	473.720,155 527.639,491	64	473.716,201 527.655,519	16.50 9
64	473.716,201 527.655,519	65	473.712,146 527.671,408	16.39 8	65	473.712,146 527.671,408	66	473.712,618 527.683,399	12.0	66	473.712,618 527.683,399	67	473.715,62 527.695,868	12.82 5
67	473.715,62 527.695,868	68	473.717,794 527.712,403	16.67 7	68	473.717,794 527.712,403	69	473.718,464 527.741,385	28.99	69	473.718,464 527.741,385	70	473.714,688 527.754,801	13.93 7
70	473.714,688 527.754,801	71	473.716,949 527.770,623	15.98 3	71	473.716,949 527.770,623	72	473.716,026 527.782,445	11.85 8	72	473.716,026 527.782,445	73	473.713,005 527.790,914	8.992
73	473.713,005 527.790,914	74	473.708,725 527.795,945	6.605	74	473.708,725 527.795,945	75	473.703,439 527.802,821	8.673	75	473.703,439 527.802,821	76	473.698,054 527.814,387	12.75 8
76	473.698,054 527.814,387	77	473.693,72 527.822,31	9.031	77	473.693,72 527.822,31	78	473.690,581 527.830,384	8.663	78	473.690,581 527.830,384	79	473.681,243 527.854,406	25.77 3
79	473.681,243 527.854,406	80	473.676,22 527.862,548	9.567	80	473.676,22 527.862,548	81	473.666,491 527.877,285	17.65 9	81	473.666,491 527.877,285	82	473.661,348 527.882,293	7.178
82	473.661,348 527.882,293	83	473.653,397 527.886,063	8.8	83	473.653,397 527.886,063	84	473.647,508 527.888,799	6.494	84	473.647,508 527.888,799	1	473.641,496 527.891,984	6.804

** Lungimile segmentelor sunt determinate în planul de proiecție Stereo 70 și sunt rotunjite la 1 milimetru.

*** Distanța dintre puncte este formată din segmente cumulate ce sunt mai mici decât valoarea 1 milimetru.

**DATE DESPRE IMOBILUL NR. 2737**

Oficiul de Cadastru și Publicitate Imobiliară SIBIU
Biroul de Cadastru și Publicitate Imobiliară Medias

A. Partea I. Descrierea imobilului

TEREN Extravilan

Adresa: Jud. Sibiu

Nr. Crt	Nr cadastral Nr. topografic	Suprafața* (mp)	Observații / Referințe
A1		273	Sector cadastral:12 Teren neimprejmuit;

B. Partea II. Proprietari și acte

Inscrieri privitoare la dreptul de proprietate și alte drepturi reale	Referințe
/	
Act Normativ nr. 978, din 05/09/2002 emis de GUVERNUL ROMÂNIEI (ADEVÉRINȚĂ NR.5467/15.12.2025 EMISĂ DE PRIMĂRIA COMUNEI HOGHILAG);	
B1	A1
Intabulare, drept de PROPRIETATE, dobândit prin Lege, cota actuala 1/1, cota initiala 1/1 1) COMUNA HOGHILAG, CIF:999999999999, DOMENIUL PUBLIC	

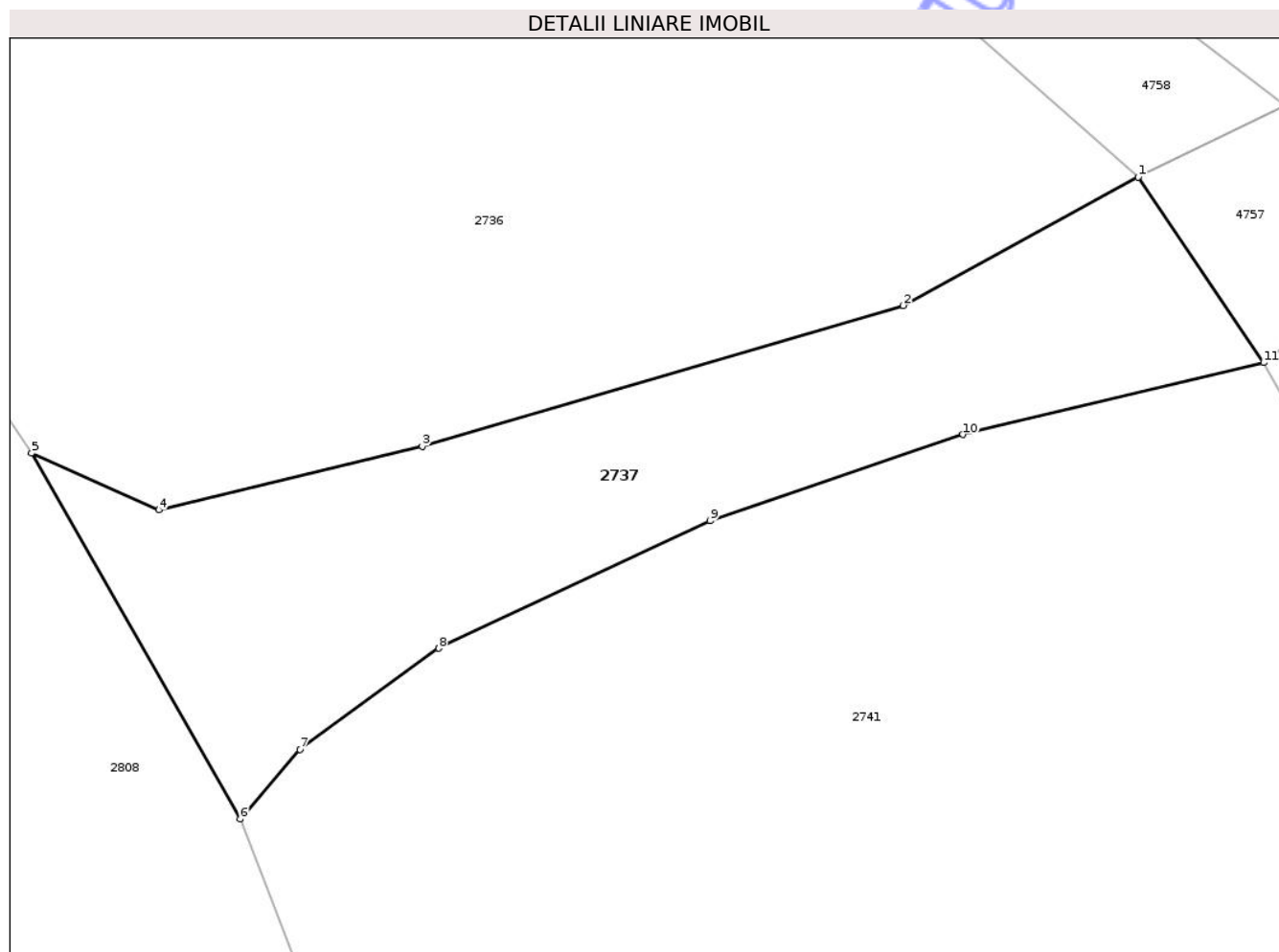
C. Partea III. SARCINI .

Inscrieri privind dezmembramentele dreptului de proprietate, drepturi reale de garanție și sarcini	Referințe
NU SUNT	

Teren

Nr cadastral	Suprafața (mp)*	Observații / Referințe
	273	

* Suprafața este determinată în planul de proiecție Stereo 70.



Date referitoare la teren

Crt	Categorie folosință	Intra vilan	Suprafața (mp)	Tarla	Parcelă	Nr. topo	Observații / Referințe
1	drum	NU	273	16	326/1	-	

Lungime Segmente

1) Valorile lungimilor segmentelor sunt obținute din proiecție în plan.

Punct început	X / Y	Punct sfârșit	X / Y	Lungime segment (** (m)
1	473.903,092 527.419,371	2	473.894,766 527.414,822	9.488
2	473.894,766 527.414,822	3	473.877,703 527.409,835	17.777
3	473.877,703 527.409,835	4	473.868,359 527.407,573	9.614
4	473.868,359 527.407,573	5	473.863,856 527.409,595	4.936
5	473.863,856 527.409,595	6	473.871,255 527.396,63	14.928

Punct început	X / Y	Punct sfârșit	X / Y	Lungime segment (** (m)
6	473.871,255 527.396,63	7	473.873,365 527.399,093	3.243
7	473.873,365 527.399,093	8	473.878,289 527.402,674	6.088
8	473.878,289 527.402,674	9	473.887,906 527.407,189	10.624
9	473.887,906 527.407,189	10	473.896,884 527.410,248	9.485
10	473.896,884 527.410,248	11	473.907,545 527.412,796	10.961
11	473.907,545 527.412,796	1	473.903,092 527.419,371	7.941

** Lungimile segmentelor sunt determinate în planul de proiecție Stereo 70 și sunt rotunjite la 1 milimetru.

*** Distanța dintre puncte este formată din segmente cumulate ce sunt mai mici decât valoarea 1 milimetru.

Neutilizabil în Circuitul Civil

**DATE DESPRE IMOBILUL NR. 2738**

Oficiul de Cadastru și Publicitate Imobiliară SIBIU
Biroul de Cadastru și Publicitate Imobiliară Medias

A. Partea I. Descrierea imobilului

TEREN Extravilan

Adresa: Jud. Sibiu

Nr. Crt	Nr cadastral Nr. topografic	Suprafața* (mp)	Observații / Referințe
A1		10.000	Sector cadastral:12 Teren neimprejmuit;

B. Partea II. Proprietari și acte

Inscrieri privitoare la dreptul de proprietate și alte drepturi reale	Referințe
/	
Act Notarial nr. 343, din 27/02/2003 emis de BNP FLORENTINA LOHAN;	
B1	A1
Intabulare, drept de PROPRIETATE, cumpărare, dobandit prin Conventie, cota actuala 1/1, cota initiala 1/1	
1) TODEA IOAN , și soția	
2) TODEA RODICA , bun comun	

C. Partea III. SARCINI .

Inscrieri privind dezmembramintele dreptului de proprietate, drepturi reale de garanție și sarcini	Referințe
NU SUNT	

Teren

Nr cadastral	Suprafața (mp)*	Observații / Referințe
	10.000	

* Suprafața este determinată în planul de proiecție Stereo 70.



Date referitoare la teren

Crt	Categorie folosință	Intra vilan	Suprafața (mp)	Tarla	Parcelă	Nr. topo	Observații / Referințe
1	faneata	NU	10.000	16	225/2	-	Număr tarla 8 greșit în TP

Lungime Segmente

1) Valorile lungimilor segmentelor sunt obținute din proiecție în plan.

Punct început	X / Y	Punct sfârșit	X / Y	Lungime segment (** (m)
1	473.971,571 526.986,963	2	473.963,224 527.013,758	28.065
3	473.956,608 527.040,383	4	473.959,423 527.070,064	29.814
5	473.958,252 527.085,494	6	473.953,713 527.122,972	37.752
7	473.948,302 527.144,302	8	473.947,175 527.165,604	21.332
9	473.954,591 527.192,282	10	473.967,893 527.217,516	28.525

Punct început	X / Y	Punct sfârșit	X / Y	Lungime segment (** (m)
2	473.963,224 527.013,758	3	473.956,608 527.040,383	27.435
4	473.959,423 527.070,064	5	473.958,252 527.085,494	15.474
6	473.953,713 527.122,972	7	473.948,302 527.144,302	22.006
8	473.947,175 527.165,604	9	473.954,591 527.192,282	27.69
10	473.967,893 527.217,516	11	473.969,344 527.224,36	6.996

Punct început	X / Y	Punct sfârșit	X / Y	Lungime segment (** (m)
11	473.969,344 527.224,36	12	473.966,12 527.229,191	5.808
13	473.961,608 527.232,925	14	473.956,934 527.237,836	6.78
15	473.954,677 527.248,732	16	473.951,212 527.255,173	7.314
17	473.944,186 527.266,523	18	473.940,061 527.276,356	10.663
19	473.942,229 527.283,778	20	473.944,855 527.287,378	4.456
21	473.904,308 527.282,842	22	473.916,972 527.228,088	56.199
23	473.916,819 527.171,735	24	473.917,636 527.139,456	32.289
25	473.934,501 527.056,037	26	473.939,275 527.028,392	28.054
27	473.938,812 527.018,824	28	473.937,441 527.008,896	10.022
29	473.933,801 526.993,815	30	473.932,407 526.982,581	11.32

Punct început	X / Y	Punct sfârșit	X / Y	Lungime segment (** (m)
12	473.966,12 527.229,191	13	473.961,608 527.232,925	5.857
14	473.956,934 527.237,836	15	473.954,677 527.248,732	11.127
16	473.951,212 527.255,173	17	473.944,186 527.266,523	13.349
18	473.940,061 527.276,356	19	473.942,229 527.283,778	7.732
20	473.944,855 527.287,378	21	473.904,308 527.282,842	40.8
22	473.916,972 527.228,088	23	473.916,819 527.171,735	56.353
24	473.917,636 527.139,456	25	473.934,501 527.056,037	85.107
26	473.939,275 527.028,392	27	473.938,812 527.018,824	9.579
28	473.937,441 527.008,896	29	473.933,801 526.993,815	15.514
30	473.932,407 526.982,581	1	473.971,571 526.986,963	39.408

** Lungimile segmentelor sunt determinate în planul de proiecție Stereo 70 și sunt rotunjite la 1 milimetru.

*** Distanța dintre puncte este formată din segmente cumulate ce sunt mai mici decât valoarea 1 milimetru.

**DATE DESPRE IMOBILUL NR. 2739**

Oficiul de Cadastru și Publicitate Imobiliară SIBIU
Biroul de Cadastru și Publicitate Imobiliară Medias

A. Partea I. Descrierea imobilului

TEREN Extravilan

Adresa: Jud. Sibiu

Nr. Crt	Nr cadastral Nr. topografic	Suprafața* (mp)	Observații / Referințe
A1	101022	3.000	Sector cadastral:12 Teren neimprejmuit;

B. Partea II. Proprietari și acte

Inscrieri privitoare la dreptul de proprietate și alte drepturi reale		Referințe
16727 / 30/08/2018		
Act Notarial nr. 121, din 07/06/2018 emis de NP AXENTE MIA;		
B4	Intabulare, drept de PROPRIETATE, dobandit prin Succesiune, cota actuala 1/4, cota initiala 1/4 1) VULTURAR LIVIU , fiu	A1
Act Notarial nr. 122, din 07/06/2018 emis de NP AXENTE MIA;		
B7	Intabulare, drept de PROPRIETATE, dobandit prin Succesiune, cota actuala 1/4, cota initiala 1/4 1) VULTURAR LIVIU , fiu	A1
Act Notarial nr. 1237, din 07/06/2018 emis de NP AXENTE MIA;		
B8	Intabulare, drept de PROPRIETATE, cu titlu de partaj succesoral, dobandit prin Conventie, cota actuala 2/4, cota initiala 2/4 1) VULTURAR LIVIU	A1

C. Partea III. SARCINI .

Inscrieri privind dezmembramintele dreptului de proprietate, drepturi reale de garanție și sarcini	Referințe
NU SUNT	

Anexa Nr. 1 La Partea I

Teren

Nr cadastral	Suprafața (mp)*	Observații / Referințe
101022	3.000	

* Suprafața este determinată în planul de proiecție Stereo 70.



Date referitoare la teren

Crt	Categorie folosință	Intra vilan	Suprafața (mp)	Tarla	Parcelă	Nr. topo	Observații / Referințe
1	faneata	NU	3.000	16	325/3	-	

Lungime Segmente

1) Valorile lungimilor segmentelor sunt obținute din proiecție în plan.

Punct început	X / Y	Punct sfârșit	X / Y	Lungime segment (** (m)
1	473.971,571 526.986,963	2	473.932,407 526.982,581	39.408
2	473.932,407 526.982,581	3	473.931,679 526.976,704	5.922
3	473.931,679 526.976,704	4	473.934,325 526.923,752	53.018
4	473.934,325 526.923,752	5	473.936,426 526.892,71	31.113
5	473.936,426 526.892,71	6	473.936,67 526.890,392	2.331

Punct început	X / Y	Punct sfârșit	X / Y	Lungime segment (** (m)
6	473.936,67 526.890,392	7	473.975,805 526.894,77	39.379
7	473.975,805 526.894,77	8	473.975,749 526.897,97	3.2
8	473.975,749 526.897,97	9	473.959,298 526.923,457	30.335
9	473.959,298 526.923,457	10	473.956,232 526.929,922	7.155
10	473.956,232 526.929,922	11	473.957,702 526.942,776	12.938
11	473.957,702 526.942,776	12	473.963,583 526.954,711	13.305
12	473.963,583 526.954,711	13	473.973,139 526.966,83	15.433
13	473.973,139 526.966,83	14	473.974,51 526.977,526	10.784
14	473.974,51 526.977,526	1	473.971,571 526.986,963	9.884

** Lungimile segmentelor sunt determinate în planul de proiecție Stereo 70 și sunt rotunjite la 1 milimetru.

*** Distanța dintre puncte este formată din segmente cumulate ce sunt mai mici decât valoarea 1 milimetru.

**DATE DESPRE IMOBILUL NR. 2740**

Oficiul de Cadastru și Publicitate Imobiliară SIBIU
Biroul de Cadastru și Publicitate Imobiliară Medias

A. Partea I. Descrierea imobilului

TEREN Extravilan

Adresa: Jud. Sibiu

Nr. Crt	Nr cadastral Nr. topografic	Suprafața* (mp)	Observații / Referințe
A1		10.397	Sector cadastral:12 Teren neimprejmuit;

B. Partea II. Proprietari și acte

Inscrieri privitoare la dreptul de proprietate și alte drepturi reale	Referințe
/	
Act Administrativ nr. 457/31, din 28/01/1993 emis de CJSDPAT SIBIU;	
B1	A1
Intabulare, drept de PROPRIETATE Legea 18/1991, dobandit prin Reconstituire, cota actuala 1/1, cota initiala 1/1 1) GĂINĂ ELISABETA	

C. Partea III. SARCINI .

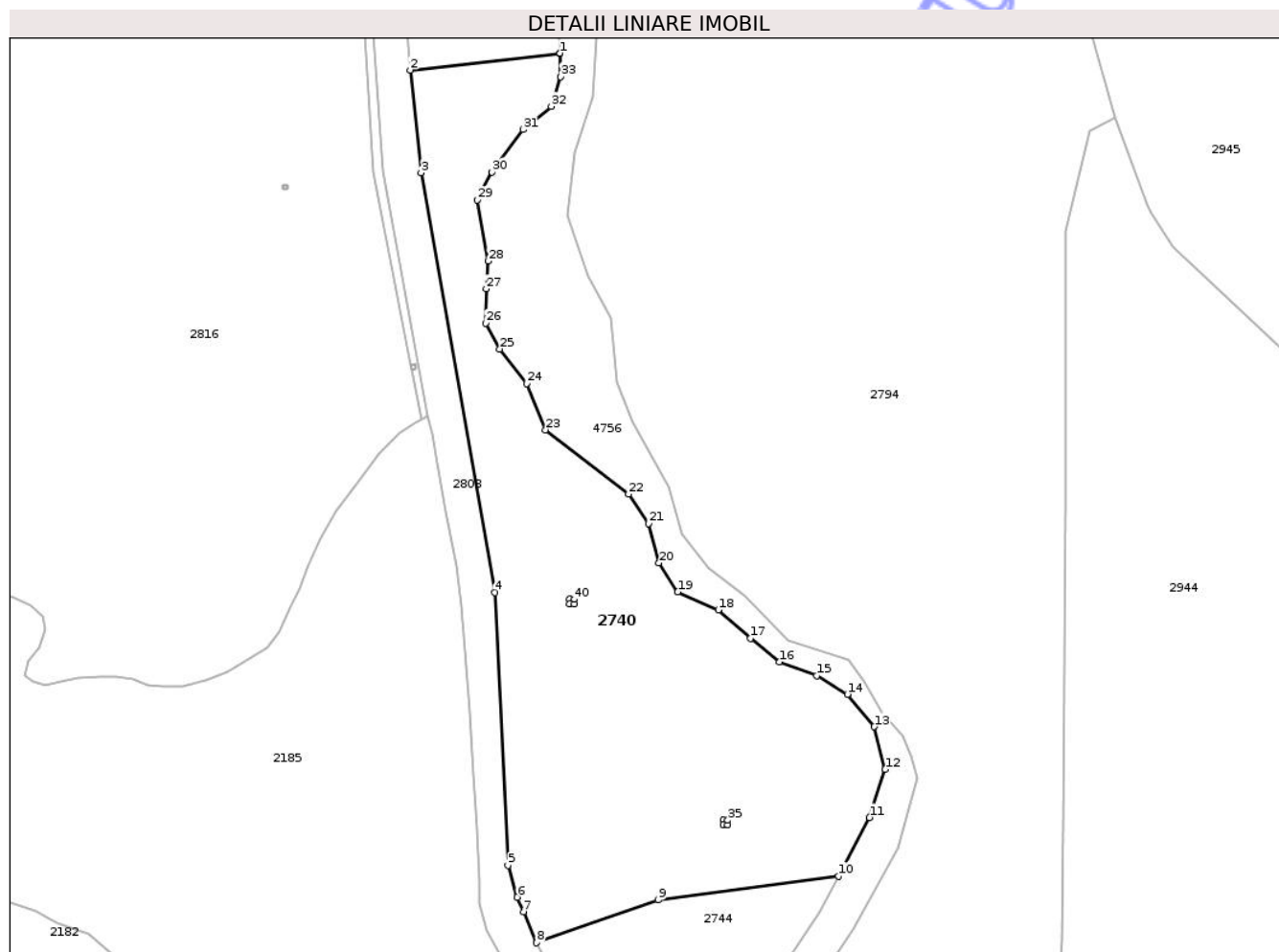
Inscrieri privind dezmembramintele dreptului de proprietate, drepturi reale de garanție și sarcini	Referințe
NU SUNT	

Anexa Nr. 1 La Partea I

Teren

Nr cadastral	Suprafața (mp)*	Observații / Referințe
	10.397	

* Suprafața este determinată în planul de proiecție Stereo 70.



Date referitoare la teren

Crt	Categorie folosință	Intra vilan	Suprafața (mp)	Tarla	Parcelă	Nr. topo	Observații / Referințe
1	faneata	NU	10.397	16	325/4	-	

Lungime Segmente

1) Valorile lungimilor segmentelor sunt obținute din proiecție în plan.

Punct început	X / Y	Punct sfârșit	X / Y	Lungime segment	Punct început	X / Y	Punct sfârșit	X / Y	Lungime segment	Punct început	X / Y	Punct sfârșit	X / Y	Lungime segment
1	473.975,805 526.894,77	2	473.936,67 526.890,392	39.37 9	2	473.936,67 526.890,392	3	473.939,492 526.863,614	26.92 6	3	473.939,492 526.863,614	4	473.958,811 526.754,063	111.2 41
4	473.958,811 526.754,063	5	473.962,197 526.682,891	71.25 2	5	473.962,197 526.682,891	6	473.964,668 526.674,601	8.65	6	473.964,668 526.674,601	7	473.966,259 526.670,835	4.088
7	473.966,259 526.670,835	8	473.969,692 526.662,712	8.819	8	473.969,692 526.662,712	9	474.001,405 526.673,854	33.61 3	9	474.001,405 526.673,854	10	474.048,52 526.680,11	47.52 9
10	474.048,52 526.680,11	11	474.056,604 526.695,393	17.28 9	11	474.056,604 526.695,393	12	474.060,702 526.707,963	13.22 1	12	474.060,702 526.707,963	13	474.057,828 526.719,07	11.47 3
13	474.057,828 526.719,07	14	474.050,855 526.727,546	10.97 6	14	474.050,855 526.727,546	15	474.042,803 526.732,43	9.417	15	474.042,803 526.732,43	16	474.033,098 526.735,95	10.32 4
16	474.033,098 526.735,95	17	474.025,478 526.742,127	9.809	17	474.025,478 526.742,127	18	474.017,122 526.749,505	11.14 7	18	474.017,122 526.749,505	19	474.006,554 526.754,246	11.58 3

Punct început	X / Y	Punct sfârșit	X / Y	Lungime segment	Punct început	X / Y	Punct sfârșit	X / Y	Lungime segment	Punct început	X / Y	Punct sfârșit	X / Y	Lungime segment
19	474.006,554 526.754,246	20	474.001,648 526.761,816	9.021	20	474.001,648 526.761,816	21	473.998,917 526.772,087	10.628	21	473.998,917 526.772,087	22	473.993,669 526.779,773	9.307
22	473.993,669 526.779,773	23	473.972,012 526.796,531	27.384	23	473.972,012 526.796,531	24	473.967,046 526.808,564	13.017	24	473.967,046 526.808,564	25	473.960,073 526.817,614	11.425
25	473.960,073 526.817,614	26	473.956,407 526.824,366	7.683	26	473.956,407 526.824,366	27	473.956,547 526.833,306	8.941	27	473.956,547 526.833,306	28	473.957,05 526.840,561	7.272
28	473.957,05 526.840,561	29	473.954,174 526.856,507	16.203	29	473.954,174 526.856,507	30	473.958,056 526.863,736	8.205	30	473.958,056 526.863,736	31	473.966,179 526.874,87	13.782
31	473.966,179 526.874,87	32	473.973,512 526.880,903	9.496	32	473.973,512 526.880,903	33	473.975,911 526.888,662	8.121	33	473.975,911 526.888,662	34	473.975,805 526.894,77	6.109
34	473.975,805 526.894,77	35	474.019,585 526.694,691	204.813	35	474.019,585 526.694,691	36	474.019,585 526.693,491	1.2	36	474.019,585 526.693,491	37	474.018,385 526.693,491	1.2
37	474.018,385 526.693,491	38	474.018,385 526.694,691	1.2	38	474.018,385 526.694,691	39	474.019,585 526.694,691	1.2	39	474.019,585 526.694,691	40	473.979,538 526.752,301	70.162
40	473.979,538 526.752,301	41	473.979,538 526.751,101	1.2	41	473.979,538 526.751,101	42	473.978,338 526.751,101	1.2	42	473.978,338 526.751,101	43	473.978,338 526.752,301	1.2
43	473.978,338 526.752,301	1	473.979,538 526.752,301	1.2										

** Lungimile segmentelor sunt determinate în planul de proiecție Stereo 70 și sunt rotunjite la 1 milimetru.

*** Distanța dintre puncte este formată din segmente cumulate ce sunt mai mici decât valoarea 1 milimetru.

Neutilizabil în
Civil

**DATE DESPRE IMOBILUL NR. 2741**

Oficiul de Cadastru și Publicitate Imobiliară SIBIU
Biroul de Cadastru și Publicitate Imobiliară Medias

A. Partea I. Descrierea imobilului

TEREN Necunoscut

Adresa: Loc. Prod, Jud. Sibiu

Nr. Crt	Nr cadastral Nr. topografic	Suprafața* (mp)	Observații / Referințe
A1		5.500	Sector cadastral:12 Teren neimprejmit;

B. Partea II. Proprietari și acte

Inscrieri privitoare la dreptul de proprietate și alte drepturi reale	Referințe
/	
Act Administrativ nr. 382/31, din 22/01/1993 emis de CJSDPAT SIBIU;	
B1	A1
Intabulare, drept de PROPRIETATE, Legea 18/1991, dobandit prin Reconstituire, cota actuala 1/1, cota initiala 1/1	
1) BODEA PETRU	

C. Partea III. SARCINI .

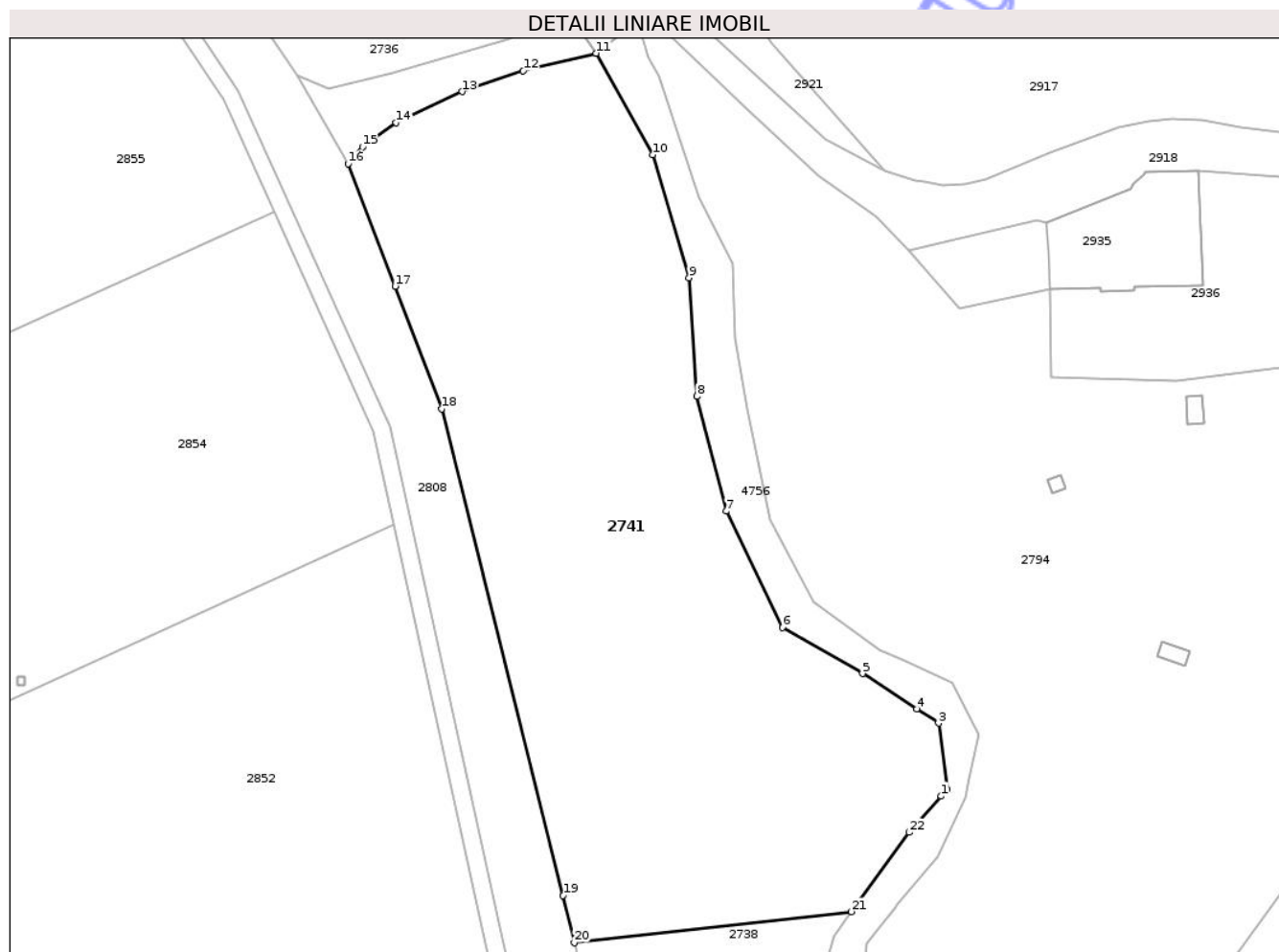
Inscrieri privind dezmembramintele dreptului de proprietate, drepturi reale de garanție și sarcini	Referințe
NU SUNT	

Anexa Nr. 1 La Partea I

Teren

Nr cadastral	Suprafața (mp)*	Observații / Referințe
	5.500	

* Suprafața este determinată în planul de proiecție Stereo 70.



Date referitoare la teren

Crt	Categorie folosință	Intra vilan	Suprafața (mp)	Tarla	Parcelă	Nr. topo	Observații / Referințe
1	faneata	NU	5.478	16	225/1	-	Număr tarla 8 greșit în TP
2	faneata	DA	22	16	225/1	-	Număr tarla 8 greșit în TP

Lungime Segmente

1) Valorile lungimilor segmentelor sunt obținute din proiecție în plan.

Punct început	X / Y	Punct sfârșit	X / Y	Lungime segment (** (m))
1	473.957,979 527.304,249	2	473.958,863 527.305,247	1.333
3	473.957,573 527.314,93	4	473.954,384 527.317,008	3.806
5	473.946,452 527.322,177	6	473.934,755 527.328,899	13.491
7	473.926,535 527.345,888	8	473.922,254 527.362,679	17.328

Punct început	X / Y	Punct sfârșit	X / Y	Lungime segment (** (m))
2	473.958,863 527.305,247	3	473.957,573 527.314,93	9.769
4	473.954,384 527.317,008	5	473.946,452 527.322,177	9.468
6	473.934,755 527.328,899	7	473.926,535 527.345,888	18.873
8	473.922,254 527.362,679	9	473.921,097 527.380,008	17.368

Punct început	X / Y	Punct sfârșit	X / Y	Lungime segment (** (m)
9	473.921,097 527.380,008	10	473.915,782 527.397,972	18.734
11	473.907,545 527.412,796	12	473.896,884 527.410,248	10.961
13	473.887,906 527.407,189	14	473.878,289 527.402,674	10.624
15	473.873,365 527.399,093	16	473.871,255 527.396,63	3.243
17	473.878,14 527.378,747	18	473.884,993 527.360,863	19.152
19	473.902,714 527.289,732	20	473.904,308 527.282,842	7.072
21	473.944,855 527.287,378	22	473.953,3 527.298,96	14.334

Punct început	X / Y	Punct sfârșit	X / Y	Lungime segment (** (m)
10	473.915,782 527.397,972	11	473.907,545 527.412,796	16.959
12	473.896,884 527.410,248	13	473.887,906 527.407,189	9.485
14	473.878,289 527.402,674	15	473.873,365 527.399,093	6.088
16	473.871,255 527.396,63	17	473.878,14 527.378,747	19.163
18	473.884,993 527.360,863	19	473.902,714 527.289,732	73.305
20	473.904,308 527.282,842	21	473.944,855 527.287,378	40.8
22	473.953,3 527.298,96	1	473.957,979 527.304,249	7.062

** Lungimile segmentelor sunt determinate în planul de proiecție Stereo 70 și sunt rotunjite la 1 milimetru.

*** Distanța dintre puncte este formată din segmente cumulate ce sunt mai mici decât valoarea 1 milimetru.

Neutilizabil în Civil

**DATE DESPRE IMOBILUL NR. 2742**

Oficiul de Cadastru și Publicitate Imobiliară SIBIU
Biroul de Cadastru și Publicitate Imobiliară Medias

A. Partea I. Descrierea imobilului

TEREN Necunoscut

Adresa: Loc. Neidentificata, Jud. Sibiu

Nr. Crt	Nr cadastral Nr. topografic	Suprafața* (mp)	Observații / Referințe
A1		4.300	Sector cadastral:19 Teren neimprejmuit;

B. Partea II. Proprietari și acte

Inscrieri privitoare la dreptul de proprietate și alte drepturi reale	Referințe
/	
Act Administrativ nr. 4974/9, din 05/10/2016 emis de PRIMĂRIA COMUNIE HOGHILAG (; HCJ 484/04.04.2008);	
B1	Inscrierea provizorie, drept de PROPRIETATE, dobandit prin Lege, cota actuala 1/1, cota initiala 1/1
	1) VOICU-MATEI PETRU

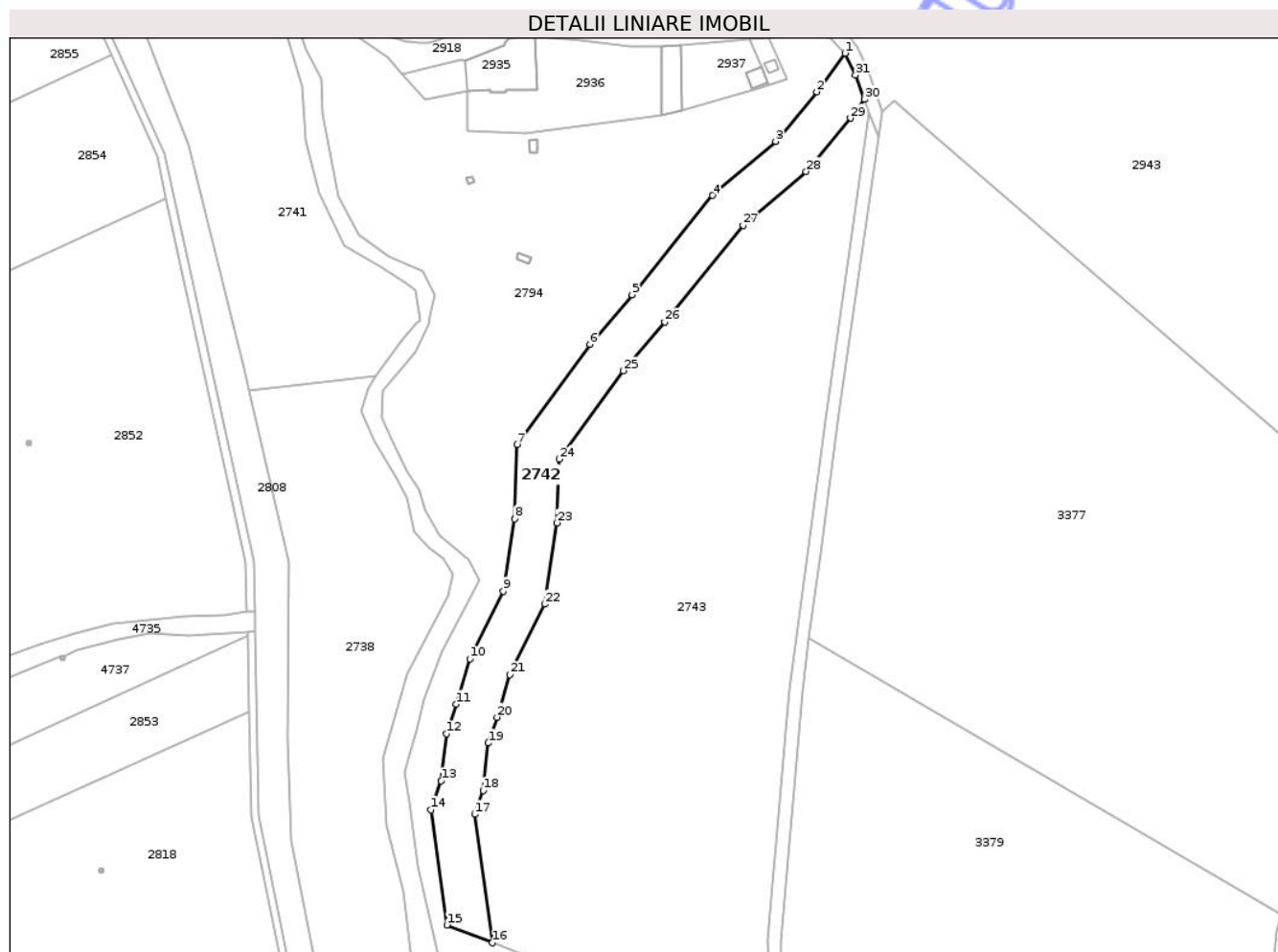
C. Partea III. SARCINI .

Inscrieri privind dezmembramintele dreptului de proprietate, drepturi reale de garanție și sarcini	Referințe
NU SUNT	

Teren

Nr cadastral	Suprafața (mp)*	Observații / Referințe
	4.300	

* Suprafața este determinată în planul de proiecție Stereo 70.



Date referitoare la teren

Crt	Categorie folosință	Intra vilan	Suprafața (mp)	Tarla	Parcelă	Nr. topo	Observații / Referințe
1	faneata	NU	4.298	11	286/1	-	Număr tarla 12 greșit în act
2	faneata	DA	2	11	286/1	-	Număr tarla 12 greșit în act

Lungime Segmente

1) Valorile lungimilor segmentelor sunt obținute din proiecție în plan.

Punct început	X / Y	Punct sfârșit	X / Y	Lungime segment (** (m))
1	474.094,392 527.390,384	2	474.085,414 527.378,061	15.247
3	474.072,3 527.362,299	4	474.052,159 527.345,077	26.5
5	474.026,47 527.313,39	6	474.013,038 527.297,615	20.719
7	473.989,864 527.265,654	8	473.989,029 527.241,987	23.682

Punct început	X / Y	Punct sfârșit	X / Y	Lungime segment (** (m))
2	474.085,414 527.378,061	3	474.072,3 527.362,299	20.504
4	474.052,159 527.345,077	5	474.026,47 527.313,39	40.792
6	474.013,038 527.297,615	7	473.989,864 527.265,654	39.478
8	473.989,029 527.241,987	9	473.985,467 527.218,932	23.329

Punct început	X / Y	Punct sfârșit	X / Y	Lungime segment (** (m)
9	473.985,467 527.218,932	10	473.974,798 527.197,32	24.102
11	473.970,472 527.182,913	12	473.967,268 527.173,469	9.973
13	473.965,641 527.158,456	14	473.962,41 527.149,256	9.751
15	473.967,431 527.112,566	16	473.981,955 527.106,867	15.602
17	473.976,347 527.147,846	18	473.979,009 527.155,427	8.035
19	473.980,644 527.170,512	20	473.983,445 527.178,767	8.717
21	473.987,512 527.192,314	22	473.998,605 527.214,783	25.058
23	474.002,609 527.240,703	24	474.003,326 527.261,023	20.333
25	474.023,75 527.289,192	26	474.036,944 527.304,688	20.352
27	474.061,953 527.335,536	28	474.082,028 527.352,702	26.414
29	474.096,162 527.369,689	30	474.100,527 527.375,681	7.413
31	474.097,743 527.383,463	1	474.094,392 527.390,384	7.69

Punct început	X / Y	Punct sfârșit	X / Y	Lungime segment (** (m)
10	473.974,798 527.197,32	11	473.970,472 527.182,913	15.042
12	473.967,268 527.173,469	13	473.965,641 527.158,456	15.101
14	473.962,41 527.149,256	15	473.967,431 527.112,566	37.032
16	473.981,955 527.106,867	17	473.976,347 527.147,846	41.361
18	473.979,009 527.155,427	19	473.980,644 527.170,512	15.173
20	473.983,445 527.178,767	21	473.987,512 527.192,314	14.144
22	473.998,605 527.214,783	23	474.002,609 527.240,703	26.227
24	474.003,326 527.261,023	25	474.023,75 527.289,192	34.794
26	474.036,944 527.304,688	27	474.061,953 527.335,536	39.712
28	474.082,028 527.352,702	29	474.096,162 527.369,689	22.098
30	474.100,527 527.375,681	31	474.097,743 527.383,463	8.265

** Lungimile segmentelor sunt determinate în planul de proiecție Stereo 70 și sunt rotunjite la 1 milimetru.

*** Distanța dintre puncte este formată din segmente cumulate ce sunt mai mici decât valoarea 1 milimetru.

**DATE DESPRE IMOBILUL NR. 2746**

Oficiul de Cadastru și Publicitate Imobiliară SIBIU
Biroul de Cadastru și Publicitate Imobiliară Medias

A. Partea I. Descrierea imobilului

TEREN Necunoscut

Adresa: Loc. Prod, Jud. Sibiu

Nr. Crt	Nr cadastral Nr. topografic	Suprafața* (mp)	Observații / Referințe
A1	100744	5.000	Sector cadastral:11 Teren neimprejmuit;

B. Partea II. Proprietari și acte

Inscrieri privitoare la dreptul de proprietate și alte drepturi reale		Referințe
18663 / 26/09/2016		
Act Notarial nr. 248, din 16/09/2016 emis de POP DIDONA VOICHITA;		
B3	Intabulare, drept de PROPRIETATEcumpărare, dobandit prin Conventie, cota actuala 1/1, cota initiala 1/1	A1
	1) VÎRGOLICI MIHNEA-GABRIEL, și soția	
	2) VÎRGOLICI ADELA, bun comun	

C. Partea III. SARCINI .

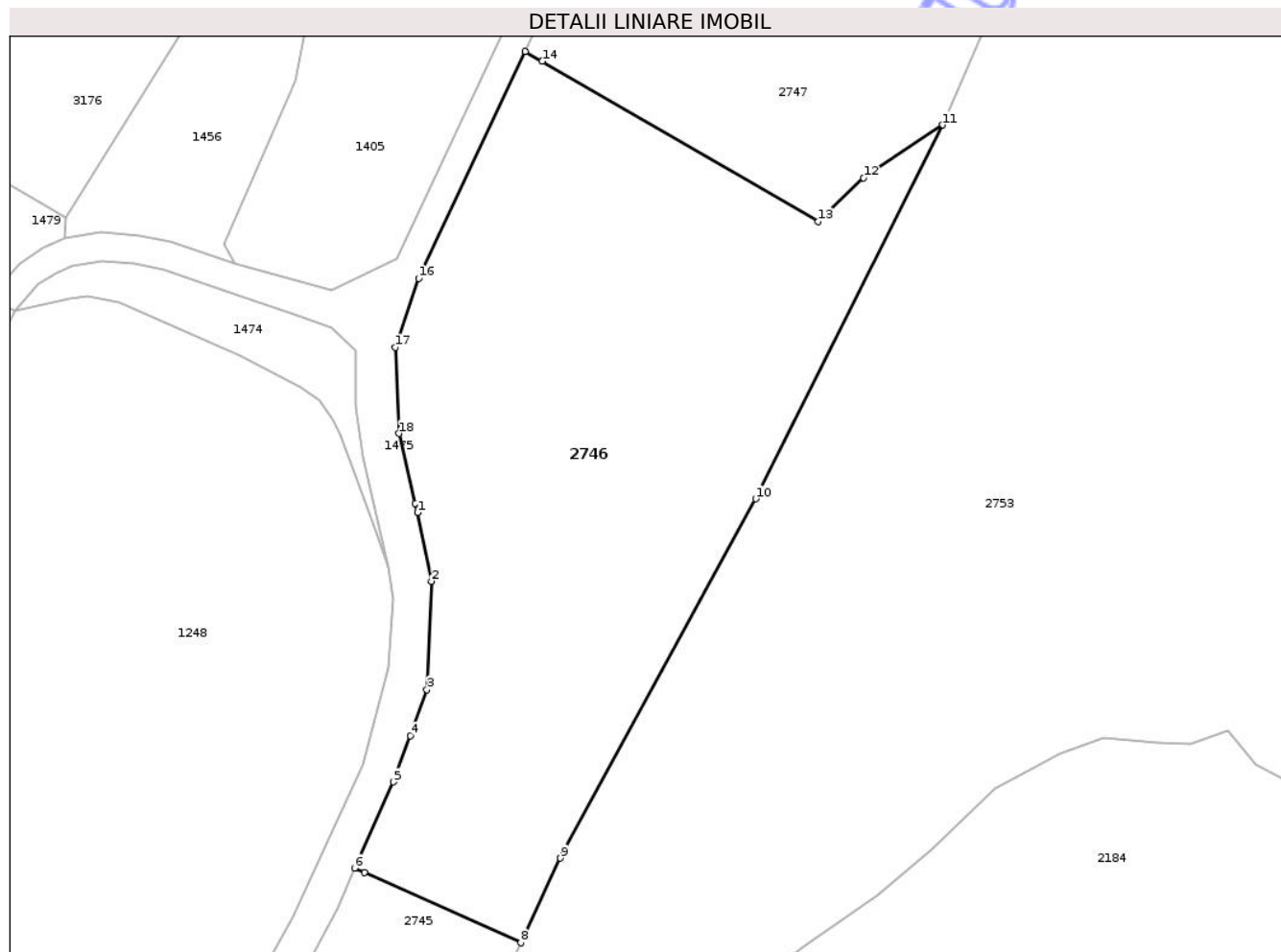
Inscrieri privind dezmembramintele dreptului de proprietate, drepturi reale de garanție și sarcini	Referințe
NU SUNT	

Anexa Nr. 1 La Partea I

Teren

Nr cadastral	Suprafața (mp)*	Observații / Referințe
100744	5.000	

* Suprafața este determinată în planul de proiecție Stereo 70.



Date referitoare la teren

Crt	Categorie folosință	Intravilan	Suprafața (mp)	Tarla	Parcelă	Nr. topo	Observații / Referințe
1	arabil	NU	4.789	22	394/1/2	-	
2	arabil	DA	171	22	394/1/2	-	
3	arabil	DA	40	22	394/1/2	-	

Lungime Segmente

1) Valorile lungimilor segmentelor sunt obținute din proiecție în plan.

Punct început	X / Y	Punct sfârșit	X / Y	Lungime segment (** (m)
1	472.566,124 528.692,171	2	472.568,13 528.682,43	9.945
2	472.568,13 528.682,43	3	472.567,479 528.667,084	15.36
3	472.567,479 528.667,084	4	472.565,105 528.660,593	6.912
4	472.565,105 528.660,593	5	472.562,707 528.654,036	6.982

Punct început	X / Y	Punct sfârșit	X / Y	Lungime segment (** (m)
5	472.562,707 528.654,036	6	472.557,221 528.641,839	13.374
6	472.557,221 528.641,839	7	472.558,624 528.641,211	1.537
7	472.558,624 528.641,211	8	472.580,761 528.631,284	24.261
8	472.580,761 528.631,284	9	472.586,397 528.643,264	13.24
9	472.586,397 528.643,264	10	472.614,069 528.694,103	57.882
10	472.614,069 528.694,103	11	472.640,574 528.747,028	59.191
11	472.640,574 528.747,028	12	472.629,347 528.739,554	13.487
12	472.629,347 528.739,554	13	472.622,915 528.733,336	8.946
13	472.622,915 528.733,336	14	472.583,817 528.756,018	45.201
14	472.583,817 528.756,018	15	472.581,397 528.757,422	2.798
15	472.581,397 528.757,422	16	472.566,32 528.725,31	35.475
16	472.566,32 528.725,31	17	472.563,033 528.715,533	10.315
17	472.563,033 528.715,533	18	472.563,499 528.703,351	12.191
18	472.563,499 528.703,351	19	472.565,857 528.693,469	10.159
19	472.565,857 528.693,469	1	472.566,124 528.692,171	1.325

** Lungimile segmentelor sunt determinate în planul de proiecție Stereo 70 și sunt rotunjite la 1 milimetru.

*** Distanța dintre puncte este formată din segmente cumulate ce sunt mai mici decât valoarea 1 milimetru.

**DATE DESPRE IMOBILUL NR. 2743**

Oficiul de Cadastru și Publicitate Imobiliară SIBIU
Biroul de Cadastru și Publicitate Imobiliară Medias

A. Partea I. Descrierea imobilului

TEREN Extravilan

Adresa: Jud. Sibiu

Nr. Crt	Nr cadastral Nr. topografic	Suprafața* (mp)	Observații / Referințe
A1		20.300	Sector cadastral:19 Teren neimprejmit;

B. Partea II. Proprietari și acte

Inscrieri privitoare la dreptul de proprietate și alte drepturi reale	Referințe
/	
Act Administrativ nr. 4974/9, din 05/10/2016 emis de PRIMĂRIA COMUNEI HOGHILAG (; HCJ 484/04.04.2008);	
B1	Inscrierea provizorie, drept de PROPRIETATE, dobandit prin Lege, cota actuala 1/1, cota initiala 1/1
	1) VOICU-MATEI PETRU

C. Partea III. SARCINI .

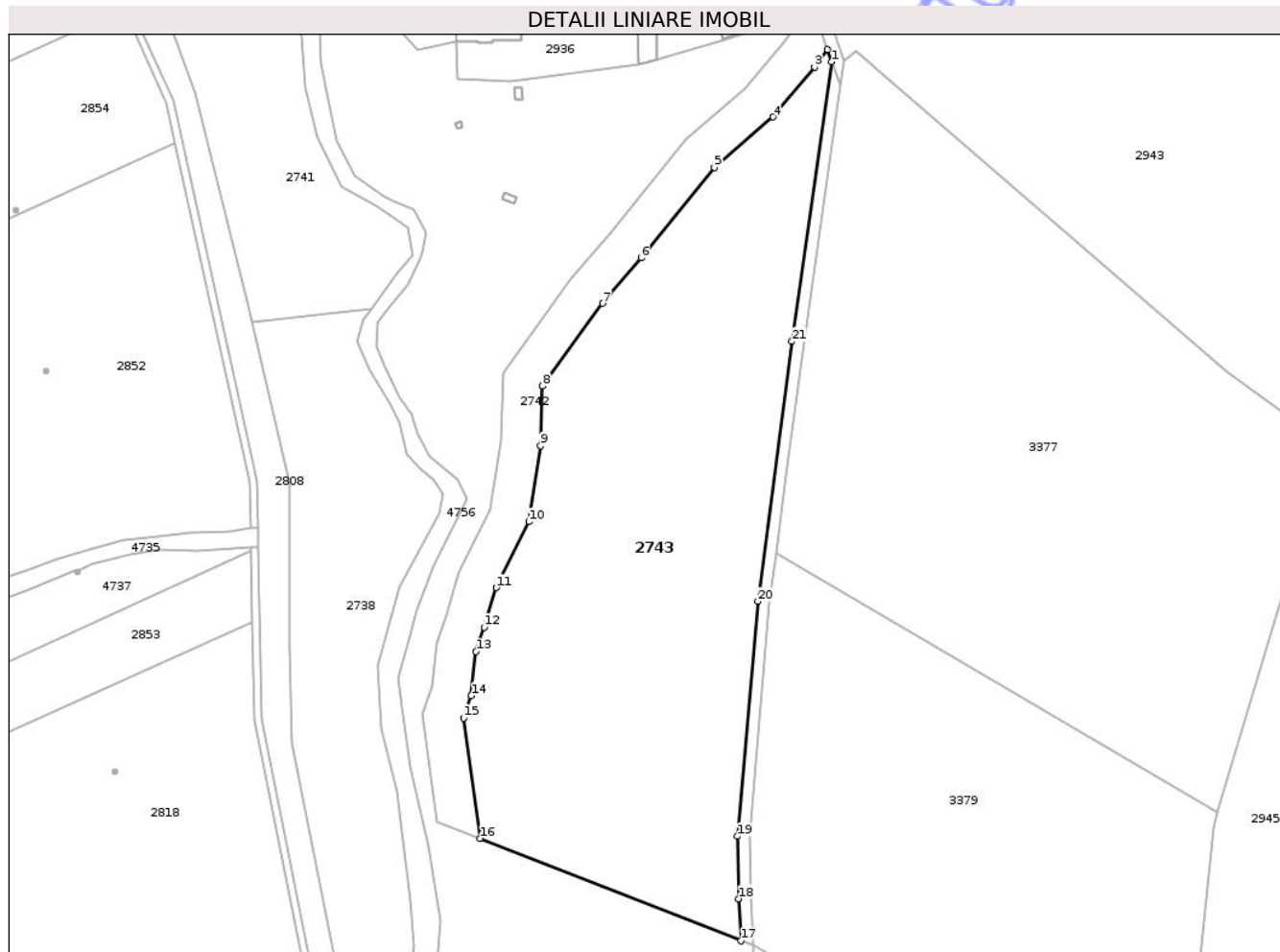
Inscrieri privind dezmembramintele dreptului de proprietate, drepturi reale de garanție și sarcini	Referințe
NU SUNT	

Anexa Nr. 1 La Partea I

Teren

Nr cadastral	Suprafața (mp)*	Observații / Referințe
	20.300	

* Suprafața este determinată în planul de proiecție Stereo 70.



Date referitoare la teren

Crt	Categorie folosință	Intra vilan	Suprafața (mp)	Tarla	Parcelă	Nr. topo	Observații / Referințe
1	arabil	NU	20.300	11	285/1	-	Număr tarla 12 greșit în act

Lungime Segmente

1) Valorile lungimilor segmentelor sunt obținute din proiecție în plan.

Punct început	X / Y	Punct sfârșit	X / Y	Lungime segment (** (m)
1	474.102,03 527.371,478	2	474.100,527 527.375,681	4.464
3	474.096,162 527.369,689	4	474.082,028 527.352,702	22.098
5	474.061,953 527.335,536	6	474.036,944 527.304,688	39.712
7	474.023,75 527.289,192	8	474.003,326 527.261,023	34.794
9	474.002,609 527.240,703	10	473.998,605 527.214,783	26.227

Punct început	X / Y	Punct sfârșit	X / Y	Lungime segment (** (m)
2	474.100,527 527.375,681	3	474.096,162 527.369,689	7.413
4	474.082,028 527.352,702	5	474.061,953 527.335,536	26.414
6	474.036,944 527.304,688	7	474.023,75 527.289,192	20.352
8	474.003,326 527.261,023	9	474.002,609 527.240,703	20.333
10	473.998,605 527.214,783	11	473.987,512 527.192,314	25.058

Punct început	X / Y	Punct sfârșit	X / Y	Lungime segment (** (m)
11	473.987,512 527.192,314	12	473.983,445 527.178,767	14.144
13	473.980,644 527.170,512	14	473.979,009 527.155,427	15.173
15	473.976,347 527.147,846	16	473.981,955 527.106,867	41.361
17	474.070,982 527.071,93	18	474.070,253 527.086,226	14.315
19	474.069,844 527.107,581	20	474.076,755 527.187,613	80.33
21	474.088,434 527.276,221	1	474.102,03 527.371,478	96.222

Punct început	X / Y	Punct sfârșit	X / Y	Lungime segment (** (m)
12	473.983,445 527.178,767	13	473.980,644 527.170,512	8.717
14	473.979,009 527.155,427	15	473.976,347 527.147,846	8.035
16	473.981,955 527.106,867	17	474.070,982 527.071,93	95.637
18	474.070,253 527.086,226	19	474.069,844 527.107,581	21.359
20	474.076,755 527.187,613	21	474.088,434 527.276,221	89.374

** Lungimile segmentelor sunt determinate în planul de proiecție Stereo 70 și sunt rotunjite la 1 milimetru.

*** Distanța dintre puncte este formată din segmente cumulate ce sunt mai mici decât valoarea 1 milimetru.

Neutilizabil în Civil
Civil

